

Katalog/Catalog : 1102001.7405

Kabupaten

Konawe Selatan

Dalam Angka

- Konawe Selatan Regency in Figures

2022



BADAN PUSAT STATISTIK
KABUPATEN KONAWE SELATAN
BPS-Statistics of Konawe Selatan

Kabupaten

Konawe Selatan

Dalam Angka

- Konawe Selatan Regency in Figures

2022



KABUPATEN KONAWE SELATAN DALAM ANGKA
Konawe Selatan Regency in Figures
2022

ISSN: 2502-9088

No. Publikasi/*Publication Number*: 74050.2201

Katalog /*Catalog*: 1102001.7405

Ukuran Buku/*Book Size*: 14,8 cm x 21 cm

Jumlah Halaman/*Number of Pages* : I + 378 hal/*pages*

Naskah/*Manuscript*:

BPS Kabupaten Konawe Selatan

BPS-Statistics of Konawe Selatan Regency

Penyunting/*Editor*:

BPS Kabupaten Konawe Selatan

BPS-Statistics of Konawe Selatan Regency

Desain Kover/*Cover Design*:

BPS Kabupaten Konawe Selatan

BPS-Statistics of Konawe Selatan Regency

Ilustrasi Kover/*Cover Illustration*:

Air Terjun Moramo, Kabupaten Konawe Selatan

Diterbitkan oleh/*Published by*:

©BPS Kabupaten Konawe Selatan/*BPS-Statistics of Konawe Selatan Regency*

Dicetak oleh/*Printed by*:

CV Tumaka Kendari

Dilarang mengumumkan, mendistribusikan, mengomunikasikan, dan/atau menggandakan sebagian atau seluruh isi buku ini untuk tujuan komersil tanpa izin tertulis dari Badan Pusat Statistik.

Prohibited to announce, distribute, communicate, and/or copy part or all of this book for commercial purpose without permission from BPS-Statistics Indonesia.

TIM PENYUSUN/TEAM MEMBERS

Pengarah/Director

Hasyuril Hadini, S.E.

Penanggung Jawab/Persons in Charge

Hasyuril Hadini, S.E.

Penyunting/Editors

Marlina Primasari, S.S.T.

Pengolah Data dan Penulis Naskah/Data Processing and Authors

Nia Afriani Salim, S.S.T.

Penata Letak/Layout Designers

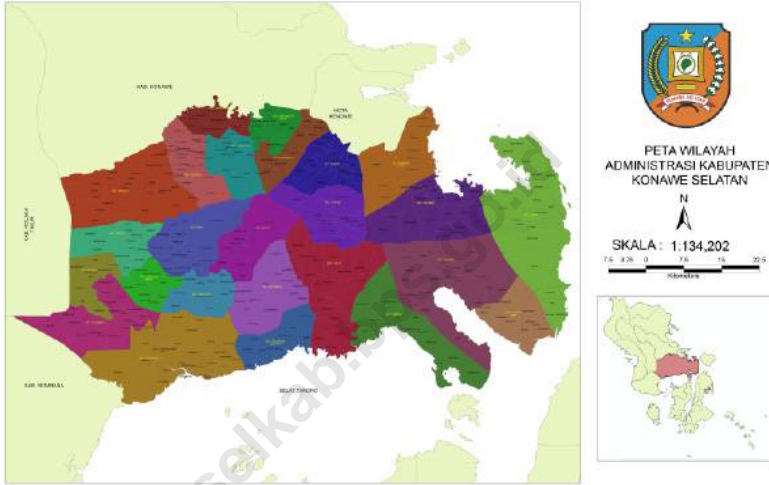
Pramadya Yuyu Ananda, S.S.T.

KONTRIBUTOR DATA/DATA CONTRIBUTOR

1. Kementerian Agama/*Ministry of Religious Affair*
2. Kementerian Pendidikan dan Kebudayaan/*The Ministry of Education and Culture*
3. Badan Meteorologi Klimatologi dan Geofisika/*Meteorological, Climatology, and Geophysical Agency*
4. Badan Pusat Statistik/*BPS-Statistics Indonesia*
5. Badan Pertanahan Nasional Kabupaten Konawe Selatan/*National Land Board of Konawe Selatan Regency*
6. BPMD Kabupaten Konawe Selatan/*Village & Society Empowerment Board of Konawe Selatan Regency*
7. Badan Satpol PP dan Linmas Kabupaten Konawe Selatan /*Civil Defence Regional Headquarter of Konawe Selatan Regency*
8. Sekretariat DPRD Kabupaten Konawe Selatan /*The Regional House of Representative Secretariat of Konawe Selatan Regency*
9. Badan Kepegawaian dan Pengembangan Sumber Daya Manusia Kabupaten Konawe Selatan/*Civil Service and Human Resources Development Agency of Konawe Selatan Regency*
10. Dinas Pendapatan dan Aset Daerah Kabupaten Konawe Selatan/*Finance and Asset of Services of Konawe Selatan Regency*
11. Kantor Pelayanan Pajak Pratama Kendari/*Tax Services Office Kendari*
12. Dinas Kependudukan dan Pencatatan Sipil Kabupaten Konawe Selatan/*Population and Civil Registration of Konawe Selatan Regency*
13. Dinas Transmigrasi dan Tenaga Kerja Kabupaten Konawe Selatan/*Regional Office of Labour and Transmigration of Konawe Selatan Regency*
14. Dinas Kesehatan Kabupaten Konawe Selatan/*Health Service of Konawe Selatan Regency*
15. Badan Pemberdayaan Perempuan dan Keluarga Berencana Kabupaten Konawe Selatan/*Women Empowerment and Family Planning Board of Konawe Selatan Regency*
16. Pengadilan Agama Kabupaten Konawe Selatan/*Religion Courts of Konawe Selatan Regency*
17. Kepolisian Resort Konawe Selatan/*Police Resort of Konawe Selatan*

18. Pengadilan Negeri Andoolo/Court of Andoolo
19. Kejaksaan Negeri Kabupaten Konawe Selatan/*Court of Konawe Selatan Regency*
20. Dinas Sosial Kabupaten Konawe Selatan/*Social Welfare of Konawe Selatan Regency*
21. Badan Penanggulangan Bencana Daerah Kabupaten Konawe Selatan/*Regional Disaster Management Agency of Konawe Selatan Regency*
22. Balai Pemantapan Kawasan Hutan Wilayah XXII Kendari/*Center for Consolidating Forest Areas for Kendari Region XXII*
23. Dinas Peternakan Kabupaten Konawe Selatan/*Livestock Service of Konawe Selatan Regency*
24. Dinas Kelautan dan Perikanan Kabupaten Konawe Selatan/*Marine and Fisheries Service of Konawe Selatan Regency*
25. Dinas Tanaman Pangan, Hortikultura, dan Perkebunan Kabupaten Konawe Selatan/*Service of Food Crops, Horticulture, and Plantation of Konawe Selatan Regency*
26. PT. PLN (Persero) Unit Layanan Pelanggan Konawe Selatan/*State Electricity of Konawe Selatan Customer Service Unit*
27. Perusahaan Daerah Air Minum (PDAM) Kabupaten Konawe Selatan/*Water Supply Company of Konawe Selatan Regency*
28. Dinas Perindustrian dan Perdagangan Kabupaten Konawe Selatan/*Industrial and Trade Center of Konawe Selatan Regency*
29. Dinas Pariwisata Kabupaten Konawe Selatan/*Konawe Selatan Regency Tourism Office*
30. Dinas Pekerjaan Umum dan Tata Ruang Kabupaten Konawe Selatan/*Public Work and Spatial Planning Office of Konawe Selatan Regency*
31. Kantor Pos dan Giro Kendari / *Post and Clearing Service Office of Kendari Municipality*
32. Dinas Koperasi dan UMKM Kabupaten Konawe Selatan/*Services of Cooperative and Small Medium Enterprises of Konawe Selatan Regency*
33. Kantor Bank Indonesia Cabang Kendari/*Bank of Indonesia, Branch Office of Kendari*
34. Perum Bulog Kanwil Sulawesi Tenggara/*Sulawesi Tenggara Regional Office of Bulog*

PETA WILAYAH KABUPATEN KONAWE SELATAN
MAP OF KONAWE SELATAN REGENCY



KEPALA BPS KABUPATEN KONAWE SELATAN
CHIEF STATISTICIAN OF KONAWE SELATAN REGENCY



HASYURIL HADINI, SE.



KATA PENGANTAR

Kabupaten Konawe Selatan Dalam Angka 2022 merupakan publikasi tahunan yang diterbitkan oleh BPS Kabupaten Konawe Selatan. Disadari bahwa publikasi ini belum sepenuhnya memenuhi harapan pihak pemakai data khususnya para perencana, namun diharapkan dapat membantu melengkapi penyusunan rencana pembangunan di Kabupaten Konawe Selatan.

Publikasi ini dapat terwujud berkat kerja sama dan bantuan dari berbagai pihak baik instansi pemerintah maupun swasta. Kepada semua pihak yang telah memberikan bantuan disampaikan penghargaan dan terima kasih yang sebesar-besarnya.

Walaupun publikasi ini telah disiapkan sebaik-baiknya, namun disadari masih ada kekurangan dan kesalahan yang terjadi. Untuk perbaikan publikasi ini, tanggapan dan saran yang bersifat konstruktif dari para pemakai sangat diharapkan.

Andoolo, Februari 2022
Kepala BPS
Kabupaten Konawe Selatan

HASYURIL HADINI, SE.



PREFACE

Konawe Selatan Regency in Figures 2022 is an annual publication written by BPS Regency of Konawe Selatan. Honestly, this publication has not perfect yet and has not filled the usershope, especially for the planners yet, but hopely it can help to equip compilationof development planning in Konawe Selatan regency.

This comprehensive publication has been made possible with the assistance and contribution from several governmental institutions and private organizations. To all parties who have been involved in the preparation of this publication, I would like to express my sincerest appreciation and gratitude.

Comments and constructive suggestions for the improvement of this publication are always welcome.

Andoolo, February 2022
Chief Statistician of
Konawe Selatan Regency

HASYURIL HADINI, SE.

DAFTAR ISI / CONTENTS

	Halaman Page
Kata Pengantar/ <i>Preface</i>	xii
Daftar Isi/ <i>Contents</i>	xiv
Daftar Tabel/ <i>List of Tables</i>	xv
Daftar Singkatan/ <i>List of Abbreviations</i>	xlvii
Statistik Kunci/ <i>Key Statistics</i>	xlix
1. Geografi dan Iklim/ <i>Geography and Climate</i>	1
2. Pemerintahan/ <i>Government</i>	17
3. Penduduk dan Ketenagakerjaan/ <i>Population and Employment</i>	47
4. Sosial dan Kesejahteraan Rakyat/ <i>Social and Welfare</i>	71
5. Pertanian, Kehutanan, Peternakan, dan Perikanan/ <i>Agriculture, Forestry, Livestock, and Fishery</i>	171
6. Industri, Pertambangan, dan Energi/ <i>Industry, Mining, and Energy</i>	249
7. Pariwisata/ <i>Tourism</i>	265
8. Transportasi dan Komunikasi/ <i>Transportation and Communication</i>	277
9. Perbankan, Koperasi, dan Harga-harga/ <i>Banking, Cooperative, dan Prices</i>	303
10. Pengeluaran Penduduk/ <i>Population Expenditure</i>	327
11. Perdagangan/ <i>Trade</i>	335
12. Sistem Neraca Regional/ <i>System of Regional Accounts</i>	343
13. Perbandingan Antar Kabupaten/Kota/ <i>Regency/Municipal Comparison</i>	367

DAFTAR TABEL/LIST OF TABLES

Halaman
Page

1.	GEOGRAFI DAN IKLIM/GEOGRAPHY AND CLIMATE	
1.1	KEADAAN GEOGRAFI	
	GEOGRAPHY CONDITION	
1.1.1	Luas Daerah dan Jumlah Pulau Menurut Kecamatan di Kabupaten Konawe Selatan, 2021 <i>Total Area and Number of Islands by Subdistrict in Konawe Selatan Regency, 2021</i>	11
1.1.2	Tinggi Wilayah dan Jarak ke Ibukota Kabupaten Menurut Kecamatan di Kabupaten Konawe Selatan, 2021 <i>Altitude and Distance to the Capital of Regency by Subdistrict in Konawe Selatan Regency, 2021</i>	13
1.2	KEADAAN IKLIM	
	CLIMATE CONDITION	
1.2.1	Pengamatan Unsur Iklim Menurut Bulan di Stasiun Klimatologi Konawe Selatan, 2021 <i>Observation of Climate Elements By Months at Konawe Selatan Climatolofy Station, 2021</i>	14
2.	PEMERINTAHAN/GOVERNMENT	
2.1	WILAYAH ADMINISTRATIF	
	ADMINISTRATIVE AREA	
2.1.1	Jumlah Desa ¹ /Kelurahan Menurut Kecamatan di Kabupaten Konawe Selatan, 2017–2021 <i>Number of Villages¹/Kelurahan by Subdistrict in Konawe Selatan Regency, 2017–2021</i>	25
2.1.2	Jumlah Kepala Desa Menurut Jenis Kelamin di Kabupaten Konawe Selatan, 2021 <i>Number of Head of Village by Sex in Konawe Selatan Subdistrict, 2021</i>	26
2.1.3	Pelaksanaan Program Dana Pembangunan Desa/Kelurahan menurut Asal Bantuan di Kabupaten Konawe Selatan, 2017-2021 <i>Programmes Accomplishment of Village Development Subsidies By Grant Source in Konawe Selatan Regency, 2017-2021</i>	27

2.1.4	Jumlah Pertahanan Sipil Menurut Kecamatan di Kabupaten Konawe Selatan, 2021 <i>Number of Civilian Reserves by Subdistrict in Konawe Selatan Regency, 2021</i>	28
2.2	DEWAN PERWAKILAN RAKYAT DAERAH REGIONAL HOUSE OF REPRESENTATIVE	
2.2.1	Jumlah Anggota Dewan Perwakilan Rakyat Daerah Menurut Partai Politik dan Jenis Kelamin di Kabupaten Konawe Selatan, 2021 <i>Number of Regional House of Representatives's Members by Political Parties and Sex in Konawe Selatan Regency, 2021</i>	29
2.2.2	Banyaknya Keputusan DPRD Menurut Jenis Keputusan di Kabupaten Konawe Selatan, 2017-2021 <i>Number of Decision Made by House of Representative of Konawe Selatan Regency, 2017-2021</i>	30
2.2.3	Kegiatan DPRD Kabupaten Konawe Selatan, 2017 - 2021 <i>Number of Activity of House of Representative of Konawe Selatan Regency, 2017 - 2021</i>	31
2.3	SUMBER DAYA MANUSIA HUMAN RESOURCES	
2.3.1	Jumlah Pegawai Negeri Sipil Menurut Jabatan dan Jenis Kelamin di Kabupaten Konaewe Selatan, Desember 2020 dan Desember 2021 <i>Number of Civil Servants by Occupation and Sex in Konawe Selatan Regency, December 2020 and December 2021</i>	32
2.3.2	Jumlah Pegawai Negeri Sipil Menurut Tingkat Pendidikan dan Jenis Kelamin di Kabupaten Konawe Selatan, Desember 2020 dan Desember 2021 <i>Number of Civil Servants by Educational Level and Sex in Konawe Selatan Regency, Desember 2020 and Desember 2021</i>	34
2.3.3	Jumlah Pegawai Negeri Sipil Menurut Tingkat Kepangkatan dan Jenis Kelamin di Kabupaten Konawe Selatan, Desember 2020 dan Desember 2021 <i>Number of Civil Servants by Hierarchy and Sex in Konawe Selatan Regency, Desember 2020 and Desember 2021</i>	36

2.4 KEUANGAN PEMERINTAH

GOVERNMENT FINANCE

2.4.1	Realisasi Pendapatan Pemerintah Kabupaten Konawe Selatan Menurut Jenis Pendapatan (ribu rupiah), 2018–2021 <i>Actual Konawe Selatan Regency Government Revenues by Kind of Revenues (thousand rupiahs), 2018–2021</i>	38
2.4.2	Realisasi Belanja Pemerintah Kabupaten Konawe Selatan Menurut Jenis Belanja (ribu rupiah), 2020–2021 <i>Actual Konawe Selatan Regency Government Expenditures by Kind of Expenditures (thousand rupiahs), 2020–2021</i>	40
2.4.3	Realisasi Pendapatan dan Belanja Pemerintah Daerah Kabupaten Konawe Selatan (ribu rupiah), 2017-2021 <i>Actual Revenues and Expenditure of Government of Konawe Selatan Regency (thousand rupiahs), 2017-2021</i>	41
2.4.4	Realisasi Pembiayaan Pemerintah Daerah Kabupaten Konawe Selatan (ribu rupiah), 2021 <i>Actual Financing of Government of Konawe Selatan Regency (thousand rupiahs), 2021</i>	42
2.4.5	Realisasi Penerimaan PBB menurut Sektor di Kabupaten Konawe Selatan (juta rupiah), 2017–2021 <i>Land and Building Tax Acceptable Realization by Sector in Konawe Selatan Regency (million rupiahs), 2017–2021</i>	43

2.5 ADMINISTRASI KEPENDUDUKAN

POPULATION ADMINISTRATION

2.5.1	Kepemilikan Kartu Tanda Penduduk (KTP) menurut Jenis Kelamin dan Kecamatan di Kabupaten Konawe Selatan, 2019-2020 <i>Ownership of Identification Card by Sex and Subdistrict in Konawe Selatan Regency, 2019-2020</i>	44
2.5.2	Kepemilikan Akta Kelahiran menurut Jenis Kelamin dan Kecamatan di Kabupaten Konawe Selatan, 2019-2020 <i>Ownership of Birth Certificate by Sex and Subdistrict in Konawe Selatan Regency, 2019-2020</i>	45

3.	PENDUDUK DAN KETENAGAKERJAAN/ POPULATION AND EMPLOYMENT	
3.1	POPULATION	
3.1.1	Penduduk, Laju Pertumbuhan Penduduk, Distribusi Persentase Penduduk, Kepadatan Penduduk, Rasio Jenis Kelamin Penduduk Menurut Kecamatan di Kabupaten Konawe Selatan, 2021 <i>Population, Population Growth Rate, Percentage Distribution of Population, Population Density, and Population Sex Ratio by Subdistrict in Konawe Selatan Regency, 2021</i>	58
3.1.2	Jumlah Penduduk Menurut Kelompok Umur dan Jenis Kelamin di Kabupaten Konawe Selatan, 2021 <i>Population by Age Groups and Sex in Konawe Selatan Regency, 2021</i>	61
3.1.3	Jumlah Penduduk Menurut Kecamatan dan Jenis Kelamin di Kabupaten Konawe Selatan, 2021 <i>Population by Subdistrict and Sex in Konawe Selatan Regency, 2021..</i>	62
3.2	EMPLOYMENT	
3.2.1	Jumlah Penduduk Berumur 15 Tahun Keatas Menurut Jenis Kegiatan Selama Seminggu yang Lalu dan Jenis Kelamin di Kabupaten Konawe Selatan, 2021 <i>Population Aged 15 Years and Over by Type of Activity During The Previous Week and Sex in Konawe Selatan Regency, 2021</i>	63
3.2.2	Penduduk Berumur 15 Tahun ke Atas Menurut Pendidikan Tertinggi yang Ditamatkan dan Jenis Kegiatan Selama Seminggu yang Lalu di Kabupaten Konawe Selatan, 2021 <i>Population 15 Years of Age and Over by Educational Attainment and Type of Activity During the Previous Week in Konawe Selatan Regency, 2021</i>	64
3.2.3	Penduduk Berumur 15 Tahun Ke Atas yang Bekerja Selama Seminggu yang Lalu Menurut Status Pekerjaan Utama dan Jenis Kelamin di Kabupaten Konawe Selatan, 2021 <i>Population 15 Years of Age and Over who Worked During The Previous Week by Main Employment Status and Sex in Konawe Selatan Regency, 2021</i>	66

3.2.4	Angkatan Kerja Menurut Pendidikan Tertinggi yang Ditamatkan dan Jenis Kelamin di Kabupaten Konawe Selatan, 2021 <i>Economically Active by Educational Attainment and Sex Week in Konawe Selatan Regency, 2021</i>	67
3.2.5	Penduduk Berumur 15 Tahun Ke Atas yang Bekerja Selama Seminggu yang Lalu Menurut Lapangan Usaha di Kabupaten Konawe Selatan, 2021 <i>Population 15 Years of Age and Over who Worked During The Previous Week by Industrial Origin in Konawe Selatan Regency, 2021</i>	68
3.2.6	Jumlah Pencari Kerja yang Terdaftar di Kantor Depnaker Menurut Pendidikan Tertinggi yang Ditamatkan di Kabupaten Konawe Selatan, 2021 <i>Number of Registered Job Seeker in Department of Labour and Transmigration Office by Educational Attainment in Konawe Selatan Regency, 2021</i>	69
3.2.7	Penduduk Menurut Status Pekerjaan di Kabupaten Konawe Selatan, 2017-2021 <i>Population by Work Status in Konawe Selatan Regency, 2017-2021</i>	70
4.	SOSIAL DAN KESEJAHTERAAN RAKYAT/SOCIAL AND WELFARE	
4.1	PENDIDIKAN	
	EDUCATION	
4.1.1	Jumlah Sekolah, Guru, dan Murid Taman Kanak-Kanak (TK) di Bawah Kementerian Pendidikan dan Kebudayaan Menurut Kecamatan di Kabupaten Konawe Selatan, 2020/2021 dan 2021/2022 <i>Number of Schools, Teachers, and Pupils in Kindergarten Under The Ministry of Education and Culture by Subdistrict in Konawe Selatan Regency, 2020/2021 and 2021/2022</i>	88
4.1.2	Jumlah Sekolah, Guru, dan Murid Raudatul Athfal (RA) di Bawah Kementerian Agama Menurut Kecamatan di Kabupaten Konawe Selatan, 2020/2021 dan 2021/2022 <i>Number of Schools, Teachers, and Pupils in Raudatul Athfal (RA) Under The Ministry of Religious Affairs by Subdistrict in Konawe Selatan Regency, 2020/2021 and 2021/2022</i>	91

4.1.3	Jumlah Sekolah, Guru, dan Murid Sekolah Dasar (SD) di Bawah Kementerian Pendidikan dan Kebudayaan Menurut Kecamatan di Kabupaten Konawe Selatan, 2020/2021 dan 2021/2022 <i>Number of Schools, Teachers, and Pupils in Primary Schools Under The Ministry of Education and Culture by Subdistrict in Konawe Selatan Regency, 2020/2021 and 2021/2022.....</i>	92
4.1.4	Jumlah Sekolah, Guru, dan Murid Madrasah Ibtidaiyah (MI) di Bawah Kementerian Agama Menurut Kecamatan di Kabupaten Konawe Selatan, 2020/2021 dan 2021/2022 <i>Number of Schools, Teachers, and Pupils in Madrasah Ibtidaiyah (MI) Under The Ministry of Religious Affairs by Subdistrict in Konawe Selatan Regency, 2020/2021 and 2021/2022.....</i>	95
4.1.5	Jumlah Sekolah, Guru, dan Murid Sekolah Menengah Pertama (SMP) di Bawah Kementerian Pendidikan dan Kebudayaan Menurut Kecamatan di Kabupaten Konawe Selatan, 2020/2021 dan 2021/2022 <i>Number of Schools, Teachers, and Pupils in Lower Secondary Schools Under The Ministry of Education and Culture by Subdistrict in Konawe Selatan Regency, 2020/2021 and 2021/2022.....</i>	98
4.1.6	Jumlah Sekolah, Guru, dan Murid Madrasah Tsanawiyah (MTs) di Bawah Kementerian Agama Menurut Kecamatan di Kabupaten Konawe Selatan, 2020/2021 dan 2021/2022 <i>Number of Schools, Teachers, and Pupils in Madrasah Tsanawiyah (MTs) Under The Ministry of Religious Affairs by Subdistrict in Konawe Selatan Regency, 2020/2021 and 2021/2022.....</i>	101
4.1.7	Jumlah Sekolah, Guru, dan Murid Sekolah Menengah Atas (SMA) di Bawah Kementerian Pendidikan dan Kebudayaan Menurut Kecamatan di Kabupaten Konawe Selatan, 2020/2021 dan 2021/2022 <i>Number of Schools, Teachers, and Pupils in Upper Secondary Schools Under The Ministry of Education and Culture by Subdistrict in Konawe Selatan Regency, 2020/2021 and 2021/2022.....</i>	104

4.1.8	Jumlah Sekolah, Guru, dan Murid Sekolah Menengah Kejuruan (SMK) di Bawah Kementerian Pendidikan dan Kebudayaan Menurut Kecamatan di Kabupaten Konawe Selatan, 2020/2021 dan 2021/2022 <i>Number of Schools, Teachers, and Pupils in Vocational High Schools Under The Ministry of Education and Culture by Subdistrict in Konawe Selatan Regency, 2020/2021 and 2021/2022.....</i>	107
4.1.9	Jumlah Sekolah, Guru, dan Murid Madrasah Aliyah (MA) di Bawah Kementerian Agama Menurut Kecamatan di Kabupaten Konawe Selatan, 2020/2021 dan 2021/2022 <i>Number of Schools, Teachers, and Pupils in Madrasah Aliyah (MA) Under the Ministry of Religious Affairs by Subdistrict in Konawe Selatan Regency, 2020/2021 and 2021/2022.....</i>	110
4.1.10	Jumlah Desa ¹ /Kelurahan yang Memiliki Fasilitas Sekolah Menurut Kecamatan dan Tingkat Pendidikan di Kabupaten Konawe Selatan, 2019–2021 <i>Number of Villages¹/ Kelurahan Having Educational Facilities by Subdistrict and Educational Level in Konawe Selatan Regency, 2020/2021 and 2021/2022.....</i>	113
4.1.11	Angka Partisipasi Murni (APM) dan Angka Partisipasi Kasar (APK) Menurut Jenjang Pendidikan di Kabupaten/ Kota Konawe Selatan, 2020 dan 2021 <i>Net Enrollment Rate and Gross Enrollment Ratio by Educational Level in Konawe Selatan Regency, 2020 and 2021.....</i>	118
4.1.12	Persentase Penduduk Berumur 15 Tahun ke Atas yang Melek Huruf Menurut Kelompok Umur di Kabupaten Konawe Selatan, 2020 dan 2021 <i>Percentage of Literate People Aged 15 Years and Over by Age Group in Konawe Selatan Regency, 2020 and 2021</i>	119
4.2	KESEHATAN HEALTH	
4.2.1	Jumlah Desa ¹ /Kelurahan Yang Memiliki Sarana Kesehatan Menurut Kecamatan di Kabupaten Konawe Selatan, 2019–2021 <i>Number of Villages¹/Kelurahan Having Health Facilities by Subdistrict in Konawe Selatan Regency, 2019–2021</i>	120

4.2.2	Jumlah Tenaga Kesehatan Menurut Kecamatan di Kabupaten Konawe Selatan, 2021 <i>Number of Health Human Resources by Subdistrict in Konawe Selatan Regency, 2021</i>	126
4.2.3	Jumlah Rumah Sakit Umum, Rumah Sakit Khusus, Puskesmas, Klinik Pratama, dan Posyandu Menurut Kecamatan di Kabupaten Konawe Selatan, 2020 dan 2021 <i>Number of General Hospital, Specialized Hospital, Public Health Center, Primary Clinic, and Integrated Health Post by Subdistrict in Konawe Selatan Regency, 2020 and 2021</i>	127
4.2.4	Jumlah 10 Penyakit Terbanyak di Kabupaten Konawe Selatan, 2021 <i>10 Biggest Disease in Konawe Selatan Regency, 2021</i>	130
4.2.5	Jumlah Fasilitas Kesehatan di Kabupaten Konawe Selatan, 2017- 2021 <i>Number of Health Facilities by Subdistrict in Konawe Selatan Regency, 2017-2021</i>	131
4.2.6	Banyaknya Dokter Spesialis, Dokter Umum, dan Dokter Gigi Menurut Sarana Pelayanan Kesehatan di Kabupaten Konawe Selatan, 2021 <i>Number of Specialist Doctor, Generalist Doctor, and Dentist by Type of Health Facility in Konawe Selatan Regency, 2021</i>	132
4.2.7	Banyaknya Bayi Lahir, BBLR, Gizi Buruk dan Gizi Buruk yang Ditangani Menurut Kecamatan di Kabupaten Konawe Selatan, 2021 <i>Number of Babies Birth, BBLR, Malnutrition, and Handled Malnutrition by Subdistrict in Konawe Selatan Regency, 2021</i>	133
4.2.8	Jumlah Balita Yang Pernah Mendapat Imunisasi Menurut Kecamatan dan Jenis Imunisasi di Kabupaten Konawe Selatan, 2021 <i>Number of Children Under Five Years Who Had Immunization by Subdistrict and Type of Immunization in Konawe Selatan Regency, 2021</i>	134

4.2.9	Banyaknya Ibu Hamil yang Diimunisasi Menurut Kecamatan di Kabupaten Konawe Selatan, 2021 <i>Number of Pregnant Who Had Immunization by Subdistrict and Type of Immunization in Konawe Selatan Regency, 2021</i>	136
4.2.10	Banyaknya Penderita Penyakit Menurut Kecamatan di Kabupaten Konawe Selatan, 2021 <i>Number of Disease Cases by Subdistrict in Konawe Selatan Regency, 2021</i>	137
4.2.11	Banyaknya Penderita Penyakit Menurut Kecamatan di Kabupaten Konawe Selatan, 2021 <i>Number of Disease Cases by Subdistrict in Konawe Selatan Regency, 2021</i>	138
4.2.12	Banyaknya Peserta KB Aktif dan Baru Menurut Kontrasepsi yang Digunakan di Kabupaten Konawe Selatan, 2021 <i>Number of Actively and New Participant Family Planning by Contraceptive Methods in Konawe Selatan Regency, 2021</i>	139
4.2.13	Banyaknya Realisasi Akseptor Aktif Menurut Kecamatan dan Metode Kontrasepsi Menurut Kecamatan di Kabupaten Konawe Selatan, 2021 <i>Number of Realization of Actively by Subdistrict in Konawe Selatan Regency, 2021</i>	140
4.2.14	Banyaknya Realisasi Akseptor Baru Menurut Kecamatan dan Metode Kontrasepsi Menurut Kecamatan di Kabupaten Konawe Selatan, 2021 <i>Number of Realization of New Participants by Subdistrict in Konawe Selatan Regency, 2021</i>	142
4.2.15	Banyaknya Klinik KB dan Pasangan Usia Subur Menurut Kecamatan di Kabupaten Konawe Selatan, 2021 <i>Number of Family Planning Clinics and Fertile Age Couples by Subdistrict in Konawe Selatan Regency, 2021</i>	144
4.2.16	Banyaknya Petugas KB Menurut Kecamatan di Kabupaten Konawe Selatan, 2021 <i>Number of Medicals Family Planning by Subdistrict in Konawe Selatan Regency, 2021</i>	145

4.3 AGAMA DAN SOSIAL LAINNYA

RELIGION AND OTHER SOCIAL AFFAIRS

4.3.1	Jumlah Penduduk Menurut Kecamatan dan Agama yang Dianut di Kabupaten Konawe Selatan, 2021 <i>Population by Subdistrict and Religion in Konawe Selatan Regency, 2021</i>	146
4.3.2	Jumlah Tempat Peribadatan Menurut Kecamatan di Kabupaten Konawe Selatan, 2021 <i>Number of Places of Worship by Subdistrict in Konawe Selatan Regency, 2021</i>	147
4.3.3	Jumlah Jamaah Haji Menurut Jenis Kelamin di Kabupaten Konawe Selatan, 2016-2021 ¹ <i>Number of Moslem Pilgrism by Sex in Konawe Selatan Regency, 2016 - 2021¹</i>	148
4.3.4	Jumlah Jamaah Haji Menurut Jenis Kelamin dan Kelompok Umur di Kabupaten Konawe Selatan, 2021 ¹ <i>Number of Moslem Pilgrism by Sex and Age Group in Konawe Selatan Regency, 2021¹</i>	149
4.3.5	Jumlah Kejadian Nikah dan Cerai Menurut Kecamatan di Kabupaten Konawe Selatan, 2021 <i>Number of Marriages and Divorces by Subdistrict in Konawe Selatan Regency, 2021</i>	150
4.3.6	Jumlah Cerai Menurut Penyebab di Kabupaten Konawe Selatan, 2021 <i>Number of Divorces by Its Cause in Konawe Selatan Regency, 2021</i>	151
4.4	KRIMINALITAS	
	CRIME	
4.4.1	Jumlah Tindak Pidana yang Dilaporkan dan Diselesaikan menurut Jenis di Polres Konawe Selatan, 2021 <i>Number of Reported and Cleared Criminal Cases by Type in Konawe Selatan Regency Police Office, 2021</i>	152

4.4.2	Banyaknya Pelanggaran dan Kecelakaan Lalu Lintas yang Dilaporkan dan Diselesaikan menurut Kejadian di Polres Konawe Selatan, 2021 <i>Number of Reported and Cleared Offences and Accident by Type of Cases in Konawe Selatan Regency Police Office, 2021</i>	153
4.4.3	Jumlah Kejahatan yang Dilaporkan menurut Jenis Kejahatan di Polres Konawe Selatan, 2021 <i>Number of Reported and Cleared Criminal Cases by Type of Crimes in Konawe Selatan Regency Police Office, 2021</i>	154
4.4.4	Banyaknya Terdakwa/Tertuduh yang Diajukan ke Pengadilan Menurut Jenis Pidana, Golongan Umur dan Jenis Kelamin, 2021 <i>Number of Defendant Based on Confection of Civil Court by Kind of Punishment, Age Group and Sex, 2021</i>	156
4.4.5	Banyaknya Narapidana Berdasarkan Putusan Pengadilan Menurut Jenis Kejahatan/Pelanggaran dan Jenis Kelamin, 2021 <i>Number of Additional Prisoner Based on Confection of Civil Court by Type of Crime/Offence and Sex, 2021</i>	157
4.4.6	Banyaknya Narapidana Berdasarkan Putusan Pengadilan Menurut Jenis Kejahatan/Pelanggaran dan Jenis Hukuman di Konawe Selatan, 2021 <i>Number of Additional Prisoner Based on Confection of Civil Court by Type of Crime/Offence and Type of Punishment in Konawe Selatan Regency, 2021</i>	158
4.4.7	Jumlah Pidana Penjara, Pidana Kurungan, dan Pidana Denda Menurut Lamanya Pidana pada Bidang Tindak Pidana Umum, 2021 <i>Number of Imprisonment, Custody, and Fine Sentence Proposed by Length of Criminal in Case of Criminal, 2021</i>	159
4.4.8	Banyaknya Perkara yang Diselesaikan Menurut Jenis Penyelesaian dan Tindak Pidana pada Bidang Tindak Pidana Umum di Kabupaten Konawe Selatan, 2021 <i>Number of Crime Finished by Police by Type of Completion and Crime Act in General Crimes in Konawe Selatan Regency, 2021</i>	160

4.4.9	Banyaknya Perkara yang Diselesaikan Menurut Jenis Penyelesaian dan Tindak Pidana pada Bidang Tindak Pidana Khusus di Kabupaten Konawe Selatan, 2019 - 2021 <i>Number of Crime Finished by Police by Type of Completion and Crime Act in Special Crimes in Konawe Selatan Regency, 2019 - 2021 .</i>	161
4.5	KEMISKINAN DAN SOSIAL LAINNYA <i>POVERTY AND OTHER SOCIAL</i>	
4.5.1	Garis Kemiskinan, Jumlah, dan Persentase Penduduk Miskin di Kabupaten Konawe Selatan, 2016–2021 <i>Poverty Line, Number, and Percentage of Poor People in Konawe Selatan Regency, 2016–2021</i>	162
4.5.2	Indeks Kedalaman Kemiskinan dan Indeks Keparahan Kemiskinan di Kabupaten Konawe Selatan, 2016–2021 <i>Poverty Gap Index and Poverty Severity Index in Konawe Selatan Regency, 2016–2021</i>	163
4.5.3	Banyaknya Panti Asuhan, Daya Tampung, dan Anak Asuh di Kabupaten Konawe Selatan, 2017-2021 <i>Number of Orphanages, Its Capacity, and Orphan in Care in Konawe Selatan Regency, 2017-2021</i>	164
4.5.4	Jumlah Penyandang Cacat Menurut Kecamatan di Kabupaten Konawe Selatan, 2021 <i>Number of Physical Defect by Subdistrict in Konawe Selatan Regency, 2021</i>	165
4.5.5	Data Anak Berhadapan Dengan Hukum Di Kab. Konawe Selatan, 2017-2021 <i>Number of Children Dealing With Law In Konawe Selatan Regency, 2017-2021</i>	166
4.5.6	Banyaknya Peristiwa Bencana Alam Menurut Jenisnya di Kabupaten Konawe Selatan, 2017-2021 <i>Number of Disaster by Its Type in Konawe Selatan Regency, 2017-2021</i>	167
4.5.7	Jumlah Desa ¹ /Kelurahan yang Mengalami Bencana Alam ² Menurut Kecamatan di Kabupaten Konawe Selatan, 2019–2021 <i>Number of Villages¹/Kelurahan that Had Natural Disaster² by Subdistrict in Konawe Selatan Regency, 2019–2021</i>	168

5.	PERTANIAN, KEHUTANAN, PETERNAKAN, DAN PERIKANAN/ AGRICULTURE, FORESTRY, LIVESTOCK, AND FISHERY	
5.1	HORTIKULTURA HORTICULTURE	
5.1.1	Luas Panen Tanaman Sayuran Menurut Kecamatan dan Jenis Tanaman di Kabupaten Konawe Selatan (ha), 2020 dan 2021 ^x <i>Harvested Area of Vegetables by Subdistrict and Kind of Plant in Konawe Selatan Regency (ha), 2020 and 2021^x.....</i>	187
5.1.2	Produksi Tanaman Sayuran Menurut Kecamatan dan Jenis Tanaman di Kabupaten Konawe Selatan (kuintal), 2020 dan 2021 ^x <i>Production of Vegetables by Subdistrict and Kind of Plant in Konawe Selatan Regency (quintal), 2020 and 2021^x.....</i>	192
5.1.3	Luas Panen Tanaman Sayuran dan Buah-buahan Semusim Menurut Jenis Tanaman di Kabupaten Konawe Selatan (ha), 2019–2021 [*] <i>Harvested Area of Seasonal Vegetables and Fruits by Kind of Plant in Konawe Selatan Regency (ha), 2019–2021[*].....</i>	197
5.1.4	Produksi Tanaman Sayuran dan Buah-buahan Semusim Menurut Jenis Tanaman di Kabupaten Konawe Selatan (kuintal), 2019–2021 [*] <i>Production of Seasonal Vegetables and Fruits by Kind of Plant in Konawe Selatan Regency (quintal), 2019–2021[*].....</i>	198
5.1.5	Luas Panen Tanaman Biofarmaka Menurut Kecamatan dan Jenis Tanaman di Kabupaten Konawe Selatan (m ²), 2020 dan 2021 ^x <i>Harvested Area of Medicinal Plants by Subdistrict and Kind of Plant in Konawe Selatan Regency (m²), 2020 and 2021^x.....</i>	199
5.1.6	Produksi Tanaman Biofarmaka Menurut Kecamatan dan Jenis Tanaman di Kabupaten Konawe Selatan (kg), 2020 dan 2021 ^x <i>Production of Medicinal Plants by Subdistrict and Kind of Plant in Konawe Selatan Regency (kg), 2020 and 2021^x.....</i>	201
5.1.7	Luas Panen Tanaman Biofarmaka Menurut Jenis Tanaman di Kabupaten Konawe Selatan (m ²), 2019–2021 [*] <i>Harvested Area of Medicinal Plants by Kind of Plant in Konawe Selatan Regency (m²), 2019–2021[*].....</i>	203

5.1.8	Produksi Tanaman Biofarmaka Menurut Jenis Tanaman di Kabupaten Konawe Selatan (kg), 2019–2021* <i>Production of Medicinal Plants by Kind of Plant in Konawe Selatan Regency (kg), 2019–2021*</i>	204
5.1.9	Luas Panen Tanaman Hias Menurut Kecamatan dan Jenis Tanaman di Kabupaten Konawe Selatan(m ²), 2020 dan 2021 ^x <i>Harvested Area of Ornamental Plants by Subdistrict and Kind of Plant in Konawe Selatan Regency (m²), 2020 and 2021^x</i>	205
5.1.10	Produksi Tanaman Hias Menurut Kecamatan dan Jenis Tanaman di Kabupaten Konawe Selatan (tangkai), 2020 dan 2021 ^x <i>Production of Ornamental Plants by Subdistrict and Kind of Plant in Konawe Selatan Regency stalks), 2020 and 2021^x</i>	207
5.1.11	Luas Panen Tanaman Hias Menurut Jenis Tanaman di Kabupaten Konawe Selatan (m ²), 2019–2021* <i>Harvested Area of Ornamental Plants by Kind of Plant in Konawe Selatan Regency (m²), 2019–2021*</i>	209
5.1.12	Produksi Tanaman Hias Menurut Jenis Tanaman di Kabupaten Konawe Selatan (tangkai), 2019–2021* <i>Production of Ornamental Plants by Kind of Plant in Konawe Selatan Regency (stalks), 2019–2021*</i>	210
5.1.13	Produksi Buah-buahan Menurut Kecamatan dan Jenis Tanaman di Kabupaten Konawe Selatan (kuintal), 2020 dan 2021 ^x <i>Production of Fruits by Subdistrict and Kind of Plant in Konawe Selatan Regency (kuintal), 2020 and 2021^x</i>	211
5.1.14	Produksi Buah-Buahan dan Sayuran Tahunan Menurut Jenis Tanaman di Kabupaten Konawe Selatan (kuintal), 2019–2021* <i>Production of Annual Fruits and Vegetables by Kind of Plant in Konawe Selatan Regency kuintal), 2019–2021*</i>	215
5.2	PERKEBUNAN	
	ESTATE CROPS	
5.2.1	Luas Areal Tanaman Perkebunan Menurut Kecamatan dan Jenis Tanaman di Kabupaten Konawe Selatan (ha), 2021 <i>Planted Area of Estate Crops by Subdistrict and Type of Crops (ha), 2021</i>	216

5.2.2	Produksi Perkebunan Menurut Kecamatan dan Jenis Tanaman di Kabupaten Konawe Selatan (ton), 2021 <i>Production of Estate Crops by Subdistrict and Type of Crops (tons), 2021</i>	219
5.3	TANAMAN PANGAN FOOD CROPS	
5.3.1	Luas Lahan Menurut Penggunaan di Kabupaten Konawe Selatan (hektar), 2017-2020 <i>Area by Its Used in Konawe Selatan Regency, 2017-2020</i>	222
5.3.2	Luas Lahan Sawah Menurut Jenis Pengairan di Kabupaten Konawe Selatan (hektar), 2016-2020 <i>Area of Wetland by Irrigation Type in Konawe Selatan Regency, 2016-2020</i>	223
5.3.3	Luas Panen Tanaman Pangan Menurut Jenis Tanaman di Kabupaten Konawe Selatan (hektar), 2016-2020 <i>Harvested Area of Food Crops by Type of Crops in Konawe Selatan Regency (hectar), 2016-2020</i>	224
5.3.4	Produktivitas Tanaman Pangan Menurut Jenis Tanaman di Kabupaten Konawe Selatan (Kuintal/Hektar), 2016-2020 <i>Productivity of Food Crops by Kinds of Crops in Konawe Selatan Regency (Quintal/Hectar), 2016-2020</i>	225
5.3.5	Produksi Tanaman Pangan Menurut Jenis Tanaman di Kabupaten Konawe Selatan (Ton), 2016-2020 <i>Harvested Production of Food Crops by Kinds of Crops in Konawe Selatan Regency (Ton), 2016-2020</i>	226
5.4	KEHUTANAN FORESTRY	
5.4.1	Luas Kawasan Hutan Konservasi (Daratan dan Perairan) (ha) di Kabupaten Konawe Selatan, 2021 <i>Forest Conservation Area (Mainland and Water) (ha) in Konawe Selatan Regency, 2021</i>	227
5.4.2	Luas Kawasan Hutan (Daratan) (Ha) di Kabupaten Konawe Selatan, 2021 <i>Forest Area (Mainland) (Ha) in Konawe Selatan Regency, 2021</i>	228

5.5 PETERNAKAN

ANIMAL HUSBANDRY

5.5.1	Populasi Ternak Menurut Kecamatan dan Jenis Ternak di Kabupaten Konawe Selatan, 2021 <i>Livestock Population by Subdistrict and Kind of Livestock in Konawe Selatan Regency, 2021</i>	229
5.5.2	Populasi Unggas Menurut Kecamatan dan Jenis Unggas di Kabupaten Konawe Selatan, 2021 <i>Poultry Population by Subdistrict and Kind of Poultry in Konawe Selatan Regency, 2021</i>	230
5.5.3	Produksi Daging Menurut Jenis Ternak (Kg) di Kabupaten Konawe Selatan, 2021 <i>Meat Production by Kind of Livestock in Konawe Selatan Regency, 2021</i>	231
5.5.4	Produksi Daging Menurut Kecamatan dan Jenis Unggas di Kabupaten Konawe Selatan, 2021 <i>Meat Production by Subdistrict and Kind of Poultry in Konawe Selatan Regency, 2021</i>	232
5.5.5	Banyaknya Pematangan Hewan menurut Jenis dan Kecamatan di Kabupaten Konawe Selatan, 2021 <i>Animal Slaughtering Quantity by Kind and Subdistrict in Konawe Selatan Regency, 2021</i>	233
5.5.6	Banyaknya Pematangan Unggas menurut Jenis dan Kecamatan di Kabupaten Konawe Selatan, 2021 <i>Poultry Slaughtering Quantity by Kind and Subdistrict in Konawe Selatan Regency, 2021</i>	234
5.5.7	Produksi Telur (kg) menurut Jenis Unggas dan Kecamatan di Kabupaten Konawe Selatan, 2021 <i>Poultry Egg Production (kg) by Kind and Subdistrict in Konawe Selatan Regency, 2021</i>	235
5.5.8	Realisasi Vaksin Ternak Menurut Jenis Obat dan Kecamatan di Kabupaten Konawe Selatan, 2021 <i>Livestock Vaccine Realization by Medicine Type and Subdistrict in Konawe Selatan Regency, 2021</i>	236

5.6 PERIKANAN

FISHERY

5.6.1	Jumlah Perahu/Kapal Menurut Kecamatan dan Jenis Kapal di Kabupaten Konawe Selatan, 2021 <i>Number of Fishing Boats by Subdistrict and Type of Boat in Konawe Selatan Regency, 2021</i>	237
5.6.2	Jumlah Perahu/Kapal Penangkapan Ikan (unit) menurut Jenisnya di Kabupaten Konawe Selatan, 2019-2021 <i>Number of Fish Catching Boat/Ship (unit) by Kind of Boat in Konawe Selatan Regency, 2019-2021</i>	238
5.6.3	Produksi dan Nilai Produksi Perikanan Tangkap Menurut Kecamatan dan Jenis Penangkapan di Kabupaten Konawe Selatan, 2021 <i>Production and Production Value of Fish Capture by Subdistrict and Type of Capture in Konawe Selatan Regency, 2021</i>	239
5.6.4	Produksi dan Nilai Produksi Perikanan Tangkap di Laut Menurut Kecamatan dan Komoditas Utama di Kabupaten Konawe Selatan, 2021 <i>Production and Production Value of Marine Capture Fisheries by by Subdistricts and Main Comodities in Konawe Selatan Regency, 2021</i> .	240
5.6.5	Produksi dan Nilai Produksi Perikanan Tangkap di Perairan Umum Daratan Menurut Kecamatan dan Komoditas Utama di Kabupaten Konawe Selatan, 2021 <i>Production and Production Value of Inland Open Water Capture Fisheries by by SubRegency and Main Comodities in Konawe Selatan Regency, 2021</i>	241
5.6.6	Produksi dan Nilai Produksi Perikanan Budidaya Menurut Kecamatan dan Jenis Kegiatan di Kabupaten Konawe Selatan, 2021 <i>Production and Production Value of Aquaculture by by SubRegency and Type of Activity in Konawe Selatan Regency, 2021</i>	242
5.6.7	Produksi dan Nilai Produksi Perikanan Budidaya Menurut Kecamatan dan Jenis Budidaya di Kabupaten Konawe Selatan, 2021 <i>Production and Production Value of Aquaculture by by SubRegency and Type of Culture in Konawe Selatan Regency, 2021</i>	243

5.6.8	Produksi dan Nilai Produksi Perikanan Budidaya Menurut Kecamatan dan Jenis Budidaya di Kabupaten Konawe Selatan, 2021 <i>Production and Production Value of Aquaculture by SubRegency and Type of Culture in Konawe Selatan Regency, 2021</i>	245
6.	INDUSTRI, PERTAMBANGAN, DAN ENERGI/ INDUSTRY, MINING, AND ENERGY	
6.1	INDUSTRI INDUSTRY	
6.1.1	Jumlah Perusahaan, Tenaga Kerja, Investasi, dan Nilai Produksi Menurut Klasifikasi Industri di Kabupaten Konawe Selatan, 2021 <i>Number of Establishments, Labors, Investments, and Production Values by Industry Classification in Konawe Selatan Regency, 2021</i>	256
6.1.2	Jumlah Industri Menurut Kelompok Industri dan Kecamatan di Kabupaten Konawe Selatan, 2021 <i>Number of Manufacturing Industry by Industry Classification and Subdistrict in Konawe Selatan Regency, 2021</i>	257
6.2	ENERGI ENERGY	
6.2.1	Daya Terpasang, Produksi, dan Distribusi Listrik PT. PLN (Persero) pada Cabang/Ranting PLN Menurut Kecamatan di Kabupaten Konawe Selatan, 2021 <i>Installed Electricity Power, Production, and Distribution of PT. PLN (Persero) at PLN Branch by Subdistrict in Konawe Selatan Regency, 2021</i>	258
6.2.2	Jumlah Pelanggan Listrik Menurut Kecamatan di Kabupaten Konawe Selatan, 2017–2021 <i>Number of Electricity Customers by Subdistrict in n Konawe Selatan Regency, 2017–2021</i>	259
6.2.3	Produksi Listrik, Listrik yang Terjual, dan Nilai Penjualan Listrik PT. PLN (Persero) Per Bulan pada Cabang/ Ranting PLN di Kabupaten Konawe Selatan, 2021 <i>Production, Electricity Sold, and Value of Sale PT. PLN (Persero) Per Month at PLN Branch in Konawe Selatan Regency, 2021</i>	260

6.2.4	Jumlah Pelanggan dan Air yang Disalurkan Menurut Kecamatan di Kabupaten Konawe Selatan, 2021 <i>Number of Customers and Distributed Water by Subdistrict in in Konawe Selatan Regency, 2021</i>	261
6.2.5	Jumlah Perusahaan Air Minum dan Pekerja di Kabupaten Konawe Selatan, 2017–2021 <i>Number of Water Supply Companies and Employees in Konawe Selatan Regency, 2017–2021</i>	262
6.2.6	Jumlah Pelanggan, Volume Air yang Disalurkan, Volume Air Susut, dan Nilai Air yang Disalurkan PDAM Kabupaten Konawe Selatan, 2019–2021 <i>Number of Customers, Distributed Water Volume, Shrinking Water Volume, Value of Sale Water Supply Company of Konawe Selatan Regency, 2019–2021</i>	263
6.2.7	Jumlah Pelanggan, Volume Air yang Disalurkan, dan Nilai Air yang Disalurkan PDAM Kabupaten Konawe Selatan Menurut Kategori Pelanggan, 2021 <i>Number of Customers, Distributed Water Volume, Value of Sale Water Supply Company of Konawe Selatan Regency by Type of Customers, 2021</i>	264
7.	PARIWISATA/TOURISM	
7.1	Jumlah Rumah Makan/Restoran Menurut Kecamatan di Kabupaten Konawe Selatan, 2017–2021 <i>Number of Restaurants by Subdistrict in Konawe Selatan Regency, 2017–2021</i>	272
7.2	Jenis Objek Wisata di Kabupaten Konawe Selatan, 2021 <i>Types of Tourist Attractions in Konawe Selatan Regency, 2021</i>	273
7.3	Jumlah Hotel/ Akomodasi, Kamar, dan Tempat Tidur Menurut Kecamatan di Kabupaten Konawe Selatan, 2020-2021 <i>Number of Hotels/Accomodations, Rooms, and Beds by Subdistrict in Konawe Selatan Regency, 2020-2021</i>	275
7.4	Rata-rata Tarif Minimum dan Maksimum Hotel/ Akomodasi Menurut Kecamatan di Kabupaten Konawe Selatan, 2021 <i>Average Minimum and Maximum Hotel/Accommodation Rates by Subdistrict in Konawe Selatan Regency, 2021</i>	276

8.	TRANSPORTASI DAN KOMUNIKASI/ TRANSPORTATION AND COMMUNICATION	
8.1	TRANSPORTASI TRANSPORTATION	
8.1.1	Panjang Jalan ¹ Menurut Tingkat Kewenangan Pemerintahan di Kabupaten Konawe Selatan (km), 2019–2021 <i>Length of Roads¹ by Level of Government Authority Konawe Selatan Regency (km), 2019–2021</i>	292
8.1.2	Panjang Jalan Menurut Jenis Permukaan Jalan di Kabupaten Konawe Selatan (km), 2019–2021 <i>Length of Roads by Type of Road Surface Konawe Selatan Regency (km), 2019–2021</i>	293
8.1.3	Panjang Jalan Menurut Kondisi Jalan di Kabupaten Konawe Selatan (km), 2019–2021 <i>Length of Roads by Condition of Roads Konawe Selatan Regency (km), 2019–2021</i>	294
8.1.4	Jumlah Jembatan Menurut Jenis Konstruksi di Kabupaten Konawe Selatan, 2021 <i>Number of Bridges by Construction in Konawe Selatan Regency, 2021</i>	295
8.1.5	Kunjungan Kapal, Arus Barang, Hewan, dan Penumpang di Kabupaten Konawe Selatan, 2017-2021 <i>Number of Ship Calls, Traffic of Cargo, Animal, and Passenger in Konawe Selatan Regency, 2017-2021</i>	296
8.1.6	Lalu Lintas Pesawat dan Penumpang di Bandar Udara Haluoleo Kabupaten Konawe Selatan, 2017-2021 <i>Aircraft and Passenger Traffic at Haluoleo Airport in Konawe Selatan, 2017-2021</i>	297
8.1.7	Lalu Lintas Barang, Bagasi, dan Pos Paket di Bandar Udara Haluoleo Kabupaten Konawe Selatan, 2017-2021 <i>Traffic of Cargo, Baggages, and Mail at Haluoleo Airport in Konawe Selatan, 2017-2021</i>	298

8.2 KOMUNIKASI

COMMUNICATION

8.2.1	Jumlah Kantor Pos Pembantu Menurut Kecamatan di Kabupaten Konawe Selatan, 2017–2021 <i>Number of Post Offices Subsidiaries by Subdistrict in Konawe Selatan, 2017–2021</i>	299
8.2.2	Jumlah Fasilitas Fisik Pelayanan Jasa Pos dan Giro Menurut Kecamatan di Kabupaten Konawe Selatan, 2021 <i>Number of Post and Clearing Service Facilities by Subdistricts in Konawe Selatan Regency, 2021</i>	300
8.2.3	Banyaknya Benda-Benda Pos yang Dikirim dan Diterima dari Dalam dan Luar Negeri Menurut Jenis Pengiriman di Kabupaten Konawe Selatan, 2021 <i>Number of Postal Materials Sent and Received from Domestic and Overseas by Type of Delivery in Konawe Selatan Regency, 2021</i>	301
9.	PERBANKAN, KOPERASI, DAN HARGA-HARGA/BANKING, COOPERATIVE, AND PRICES	
9.1	KOPERASI	
	COOPERATIVE	
9.1.1	Jumlah Koperasi Aktif Menurut Kecamatan di Kabupaten Konawe Selatan, 2017–2021 <i>Number of Active Cooperative by Subdistrict di Konawe Selatan Regency, 2017–2021</i>	310
9.1.2	Jumlah Koperasi Menurut Jenis Koperasi dan Kecamatan di Kabupaten Konawe Selatan, 2021 <i>Number of Cooperative by Kind of Cooperative and Subdistrict in Konawe Selatan Regency, 2021</i>	311
9.1.3	Jumlah Koperasi Aktif Menurut Kecamatan di Kabupaten Konawe Selatan, 2017–2021 <i>Number of Active Cooperative by Subdistrict in Konawe Selatan Regency, 2017–2021</i>	312
9.1.4	Perkembangan Koperasi di Kabupaten Konawe Selatan, 2017-2021 <i>Progress of Cooperatives in Konawe Selatan Regency, 2017-2021</i>	313

9.1.5	Jumlah Pelaksanaan RAT dan Koperasi di Kabupaten Konawe Selatan, 2017-2021 <i>Number of Annual Member Meetings and Cooperatives in Konawe Selatan Regency, 2017-2021</i>	314
9.2	PERBANKAN	
	BANKING	
9.2.1	Banyaknya Kantor Bank Menurut Kecamatan di Kabupaten Konawe Selatan, 2021 <i>Number of Bank Offices by Subdistrict di Konawe Selatan Regency, 2021</i>	315
9.2.2	Posisi Pinjaman Rupiah Dan Valuta Asing Yang Diberikan Bank Umum Dan BPR Menurut Jenis Penggunaan Berdasarkan Lokasi Proyek di Konawe Selatan, November 2021 <i>Outstanding of Rupiah and Foreign Currency Loans Provided by Commercial Banks and Rural Banks by Type of Use Based on Project Location in Konawe Selatan, November 2021</i>	316
9.2.3	Posisi Pinjaman Rupiah Dan Valuta Asing Yang Diberikan Bank Umum Dan BPR Menurut Jenis Penggunaan dan Bulan Berdasarkan Lokasi Proyek di Konawe Selatan, November 2021 <i>Outstanding of Rupiah and Foreign Currency Loans Provided by Commercial Banks and Rural Banks by Type of Use and Month Based on Project Location in Konawe Selatan, November 2021.....</i>	317
9.2.4	Posisi Pinjaman Rupiah Dan Valuta Asing Yang Diberikan Bank Umum Dan BPR Menurut Sektor Ekonomi Berdasarkan Lokasi Proyek di Konawe Selatan, November 2021 <i>Position of Rupiah and Foreign Currency Loans Provided by Commercial Banks and Rural Banks by Type of Use Based on Project Location in Konawe Selatan, November 2021</i>	318
9.2.5	Posisi Simpanan Masyarakat Rupiah Dan Valuta Asing Bank Umum Dan BPR Berdasarkan Lokasi Kantor Penghimpun Dana di Konawe Selatan, November 2021 <i>Outstanding of Rupiah and Foreign Currency Deposits Provided by Commercial Banks and Rural Banks Based on Fundraising Office Location in Konawe Selatan, November 2021</i>	319

9.2.6	Posisi Simpanan Masyarakat Rupiah Dan Valuta Asing Bank Umum Dan BPR Menurut Bulan Berdasarkan Lokasi Kantor Penghimpun Dana di Konawe Selatan, November 2021 <i>Outstanding of Rupiah and Foreign Currency Deposits Provided by Commercial Banks and Rural Banks by Month Based on Fundraising Office Location in Konawe Selatan, November 2021</i>	320
9.3 HARGA		
PRICE		
9.3.1	Harga Eceran Beberapa Jenis Komoditi (rupiah/satuan) di Kabupaten Konawe Selatan, 2021 <i>Retail Prices of Essential Commodities (rupiahs/unit) in Konawe Selatan Regency, 2021</i>	321
9.3.2	Rata-rata Harga Bahan Pokok Menurut Jenis Barang (rupiah/satuan), 2019-2021 <i>Average Prices of Staples by Type of Commodities in Konawe Selatan (rupiahs/unit), 2019-2021</i>	324
10. PENGELUARAN PENDUDUK/POPULATION EXPENDITURE		
10.1	Rata-rata Pengeluaran per Kapita Sebulan Menurut Kelompok Komoditas (rupiah) di Kabupaten Konawe Selatan, 2020 dan 2021 <i>Monthly Average Expenditure per Capita by Commodity Group (rupiahs) in Konawe Selatan Regency, 2020 and 2021</i>	332
10.2	Persentase Pengeluaran per Kapita Sebulan Menurut Kelompok Komoditas di Kabupaten Konawe Selatan, 2020 dan 2021 <i>Percentage of Monthly Expenditure per Capita by Commodity Group in Konawe Selatan Regency, 2020 and 2021</i>	333
11. PERDAGANGAN/TRADE		
11.1	Jumlah Sarana Perdagangan Menurut Jenisnya di Kabupaten Konawe Selatan, 2018–2021 <i>Number of Trading Facilities by Type of Facility Konawe Selatan Regency, 2018–2021</i>	340

11.2	<p>Penyaluran Bantuan Beras Pemberlakuan Pembatasan Kegiatan Masyarakat (BB-PPKM) per Tahun Menurut Kecamatan di Kabupaten Konawe Selatan, 2021 <i>Rice Distribution and Implementation of Community Activity Restrictions (BB-PPKM) Per Year by Subdistrict in Konawe Selatan Regency, 2021</i></p>	341
12. SISTEM NERACA REGIONAL/SYSTEM OF REGIONAL ACCOUNTS		
12.1.	<p>Produk Domestik Regional Bruto Atas Dasar Harga Berlaku Menurut Lapangan Usaha di Kabupaten Konawe Selatan (miliar rupiah), 2017–2021 <i>Gross Regional Domestic Product at Current Market Prices by Industry in Konawe Selatan Regency (billion rupiahs), 2017–2021</i>.....</p>	354
12.2	<p>Produk Domestik Regional Bruto Atas Dasar Harga Konstan 2010 Menurut Lapangan Usaha di Kabupaten Konawe Selatan (miliar rupiah), 2017–2021 <i>Gross Regional Domestic Product at 2010 Constant Market Prices by Industry in Konawe Selatan Regency (billion rupiahs), 2017–2021</i>.....</p>	356
12.3	<p>Distribusi Persentase Produk Domestik Regional Bruto Atas Dasar Harga Berlaku Menurut Lapangan Usaha di Kabupaten Konawe Selatan, 2017–2021 <i>Percentage Distribution of Gross Regional Domestic Product at Current Market Prices by Industry in Konawe Selatan Regency, 2017–2021</i></p>	358
12.4	<p>Laju Pertumbuhan Produk Domestik Regional Bruto Atas Dasar Harga Konstan 2010 Menurut Lapangan Usaha di Kabupaten Konawe Selatan (persen), 2017–2021 <i>Growth Rate of Gross Regional Domestic Product at 2010 Constant Market Prices by Industry in Konawe Selatan Regency (percent), 2017–2021</i></p>	360
12.5	<p>Produk Domestik Regional Bruto Atas Dasar Harga Berlaku Menurut Jenis Pengeluarandi Kabupaten Konawe Selatan (miliar rupiah), 2017–2021 <i>Gross Regional Domestic Product at Current Market Prices by Type of Expenditure n Konawe Selatan Regency (billion rupiahs), 2017–2021.</i></p>	362

12.6	<p>Produk Domestik Regional Bruto Atas Dasar Harga Konstan 2010 Menurut Jenis Pengeluaran di Kabupaten Konawe Selatan (miliar rupiah), 2017–2021 <i>Gross Regional Domestic Product at 2010 Constant Market Prices by Type of Expenditure in Konawe Selatan Regency (billion rupiahs), 2017–2021</i></p>	363
12.7	<p>Distribusi Persentase Produk Domestik Regional Bruto Atas Dasar Harga Berlaku Menurut Jenis Pengeluaran di Kabupaten Konawe Selatan, 2017–2021 <i>Percentage Distribution of Gross Regional Domestic Product at Current Prices by Type of Expenditure in Konawe Selatan Regency, 2017–2021</i></p>	364
12.8	<p>Laju Pertumbuhan Produk Domestik Regional Bruto Atas Dasar Harga Konstan 2010 Menurut Jenis Pengeluaran di Kabupaten Konawe Selatan (persen), 2017–2021 <i>Growth Rate of Gross Regional Domestic Product at 2010 Constant Market Prices by Type of Expenditure in Konawe Selatan Regency (percent), 2017–2021</i></p>	365
13.	PERBANDINGAN ANTAR KABUPATEN/ KOTA/ REGENCY/MUNICIPAL COMPARISON	
13.1	<p>Jumlah Penduduk Menurut Kabupaten/Kota di Provinsi Sulawesi Tenggara (ribu), 2017–2021 <i>Population by Regency/Municipality in Sulawesi Tenggara Province (thousand), 2017–2021</i></p>	374
13.2	<p>Laju Pertumbuhan Produk Domestik Regional Bruto Atas Dasar Harga Konstan 2010 Menurut Kabupaten/Kota di Provinsi Sulawesi Tenggara (persen), 2017–2021 <i>Rate of Growth of Gross Regional Domestic Products at Constant 2010 Prices by Regency/Municipality in Sulawesi Tenggara Province (percent), 2017–2021</i></p>	375
13.3	<p>Jumlah Penduduk Miskin Menurut Kabupaten/Kota di Provinsi Sulawesi Tenggara(ribu), 2017–2021 <i>Number of Poor Population by Regency/Municipality in Sulawesi Tenggara Province (thousand), 2017–2021</i></p>	376

13.4	Indeks Pembangunan Manusia Menurut Kabupaten/ Kota di Provinsi Sulawesi Tenggara, 2017–2021 <i>Human Development Index by Regency/Municipalityin Sulawesi Tenggara Province, 2017–2021</i>	377
------	--	-----

<https://konselkab.bps.go.id>

DAFTAR GAMBAR/LIST OF FIGURES

		Halaman Page
1.1	Luas Daerah menurut Kecamatan (km ²), 2021 <i>Area of Subdistrict (sq.km), 2021</i>	8
1.2	Intensitas Curah Hujan di Kabupaten Konawe Selatan menurut Bulan, 2021 <i>Rainfall Intensity in Konawe Selatan Regency by Month, 2021</i>	9
1.3	Suhu Minimum, Maksimum, dan Rata-Rata (°C) di Kabupaten Konawe Selatan, 2021 <i>Minimum, Maximum, and Average Temperature (°C) in Konawe Selatan Regency, 2021</i>	10
2.1	Jumlah Kepala Desa dan Lurah Daerah menurut Jenis Kelamin di Kabupaten Konawe Selatan, 2021 <i>Number of Village Head by Sex in Konawe Selatan Regency, 2021</i>	22
2.2	Persentase Pegawai Negeri Sipil Menurut Golongan di Kabupaten Konawe Selatan, 2021 <i>Percentage of Civil Servants by Hierarchy in Konawe Selatan Regency, 2021</i>	23
2.3	Komposisi Anggota DPRD Kabupaten Konawe Selatan Menurut Partai Politik dan Jenis Kelamin, 2021 <i>Member of Legislative Assembly at Konawe Selatan Regency by Political Parties and Sex, 2021</i>	24
3.1	Jumlah Penduduk menurut Kecamatan di Kabupaten Konawe Selatan, 2021 <i>Number of Population by Subdistrict in Konawe Selatan Regency, 2021</i>	56
3.2	Piramida Penduduk Kabupaten Konawe Selatan, 2021 <i>Pyramid of Population in Konawe Selatan Regency, 2021</i>	57
4.1	Jumlah Fasilitas Pendidikan di Bawah Kementerian Pendidikan dan Kebudayaan di Kabupaten Konawe Selatan, 2021 <i>Number of Education Facilities under the Ministry of Educations and Culture in Konawe Selatan Regency, 2021</i>	85

	Halaman Page	
4.2	Jumlah Fasilitas Kesehatan di Kabupaten Konawe Selatan, 2021 <i>Number of Health Facilities in Konawe Selatan Regency, 2021</i>	86
4.3	Persentase Metode Kontrasepsi yang Digunakan oleh Peserta KB di Kabupaten Konawe Selatan, 2021 <i>Percentage of Contraceptive Method Used by Family Planning User in Konawe Selatan Regency, 2021</i>	87
5.1	Penggunaan Lahan di Kabupaten Konawe Selatan (%), 2020 <i>Land Used in Konawe Selatan Regency (%), 2020</i>	185
5.2	Produksi Tanaman Pangan Menurut Jenis Tanaman di Kabupaten Konawe Selatan (Ton), 2016-2020 <i>Production of Food Crops by Kinds of Crops in Konawe Selatan Regency (Ton), 2016-2020</i>	186
6.1	Jumlah Pelanggan PLN di Kabupaten Konawe Selatan, 2017-2021 <i>Number of PLN Customers in Konawe Selatan Regency, 2017-2021</i>	253
6.2	Jumlah Listrik yang Terjual di Kabupaten Konawe Selatan (KWh), 2017-2021 <i>Amount of Electricity Sold in Konawe Selatan Regency (KWh), 2017- 2021</i>	254
6.3	Volume Air yang Didistribusikan ke Pelanggan PDAM Kabupaten Konawe Selatan (m3), 2017-2021 <i>Volume of Water Distributed to Water Supply Company Customers of Konawe Selatan Regency (m3), 2017-2021</i>	255
7.1	Perkembangan Jumlah Rumah Makan di Kabupaten Konawe Selatan, 2017-2021 <i>Development of Restaurants in Konawe Selatan Regency, 2017-2021</i> .	270
7.2	Proporsi Jumlah Objek Wisata di Kabupaten Konawe Selatan (persen), 2021 <i>Proportion of Total Tourism Sites in Konawe Selatan Regency (percent), 2021</i>	271

8.1	Proporsi Panjang Jalan Menurut Jenis Permukaan di Kabupaten Konawe Selatan (persen), 2021 <i>Proportion of Road Length by Type of Surface in Konawe Selatan Regency (percent), 2021</i>	287
8.2	Proporsi Panjang Jalan Menurut Kondisi Jalan di Kabupaten Konawe Selatan (persen), 2021 <i>Proportion of Road Length by Type of Condition in Konawe Selatan Regency (percent), 2021</i>	288
8.3	Jumlah Penumpang Pesawat Udara di Bandar Udara Haluoleo Kabupaten Konawe Selatan, 2017-2021 <i>Number of Aircraft Passangers at Haluoleo Airport Konawe Selatan Regency, 2017-2021</i>	289
8.4	Lalu Lintas Barang di Bandar Udara Haluoleo Kabupaten Konawe Selatan (kg), 2017-2021 <i>Traffic of Goods at Haluoleo Airport Konawe Selatan Regency (kg), 2017-2021</i>	290
8.5	Jumlah Barang Bongkar Muat Kapal Laut di Kabupaten Konawe Selatan (ton), 2017-2021 <i>Number of Goods Loaded and Unloaded of Ship in Konawe Selatan Regency (ton), 2017-2021</i>	291
9.1	Jumlah Koperasi di Kabupaten Konawe Selatan, 2017-2021 <i>Number of Cooperatives in Konawe Selatan Regency, 2017-2021</i>	308
9.2	Rata-rata Harga Bahan Pokok Menurut Jenis Barang di Kabupaten Konawe Selatan (rupiah/satuan), 2017-2021 <i>Average Prices of Staples by Type of Commodities in Konawe Selatan (rupiahs/unit), 2017-2021</i>	309
10.1	Rata-rata Pengeluaran per Kapita Sebulan Menurut Kelompok Barang Makanan di Kabupaten Konawe Selatan (rupiah), 2021 <i>Monthly Average Expenditure per Capita by Group of Food in Konawe Selatan Regency (rupiahs), 2021</i>	330

	Halaman Page	
10.2	Rata-rata Pengeluaran per Kapita Sebulan Menurut Kelompok Barang Non Makanan di Kabupaten Konawe Selatan (rupiah), 2021 <i>Monthly Average Expenditure per Capita by Group of Non Food in Konawe Selatan Regency (rupiahs), 2021</i>	331
11.1	Jumlah Pasar di Kabupaten Konawe Selatan, 2018-2021 <i>Number of Markets in Konawe Selatan Regency, 2018-2021</i>	339
12.1	Laju Pertumbuhan Produk Domestik Regional Bruto Menurut Lapangan Usaha di Kabupaten Konawe Selatan (persen), 2017-2021 <i>Growth Rate of Gross Regional Domestic Product by Industry in Konawe Selatan Regency (percent), 2017-2021</i>	352
12.2	Perkembangan Produk Domestik Regional Bruto Atas Harga Berlaku Menurut Lapangan Usaha (miliar rupiah) di Kabupaten Konawe Selatan, 2017-2021 <i>Trend of Gross Regional Domestic Product at Current Market Prices by Industry in Konawe Selatan Regency (billion rupiahs), 2017-2021</i>	353
13.1	Laju Pertumbuhan PDRB Atas Dasar Harga Konstan Menurut Kabupaten/Kota di Provinsi Sulawesi Tenggara (persen), 2021 ^{xx} <i>Growth Rate of GRDP at 2010 Constant Price Regency/Municipality in Sulawesi Tenggara Province (percent), 2021^{xx}</i>	372
13.2	Indeks Pembangunan Manusia Menurut Kabupaten/ Kota di Provinsi Sulawesi Tenggara, 2021 <i>Human Development Index by Regency/Municipality in Sulawesi Tenggara Province, 2021</i>	373

PENJELASAN UMUM/EXPLANATORY NOTES

Tanda-tanda, satuan-satuan, dan lain-lainnya yang digunakan dalam publikasi ini adalah sebagai berikut:

Symbols, measurement units, and acronyms which are used in this publication, are as follows:

1. TANDA-TANDA/SYMBOLS

Data tidak tersedia/ <i>Data not available</i>	: ...
Tidak ada atau nol / <i>Null or zero</i>	: -
Data dapat diabaikan/ <i>Data negligible</i>	: 0
Tanda decimal/ <i>Decimal point</i>	: ,
Data tidak dapat ditampilkan/ <i>Not applicable</i>	: NA
Angka estimasi/ <i>Estimated figures</i>	: e
Angka diperbaiki/ <i>Revised figures</i>	: r
Angka sementara/ <i>Preliminary figures</i>	: x
Angka sangat sementara/ <i>Very preliminary figures</i>	: xx
Angka sangat sangat sementara/ <i>Very very preliminary figures</i>	: xxx

2. SATUAN/UNITS

barel/ <i>barrel</i>	: 158,99 liter/ <i>litres</i> = 1/6,2898 m ³
hektar (ha)/ <i>hectare (ha)</i>	: 10 000 m ²
kilometer (km)/ <i>kilometres (km)</i>	: 1 000 meter/ <i>meters (m)</i>
knot/ <i>knot</i>	: 1,8523 km/jam (<i>km/hour</i>)
kuintal/ <i>quintal</i>	: 100 kg
KWh	: 1 000 Watt hour
MWh	: 1 000 KWh
liter (untuk beras)/ <i>litre (for rice)</i>	: 0,80 kg
MMSCF	: 1/35,3 m ³
metrik ton (m.ton)/ <i>metric ton (m. ton)</i>	: 0,98421 long ton = 1 000 kg
ons/ <i>ounce</i>	: 28,31 gram/ <i>grams</i>
ton	: 1 000 kg

Satuan lain: buah, dus, butir, helai/lembar, kaleng, batang, pulsa, ton kilometer (ton-km), jam, menit, persen (%).

Other units: unit, pack, pieces, sheet, tin, pulse, ton-kilometres(ton-km), hour, minute, percent (%).

Perbedaan angka di belakang koma disebabkan oleh pembulatan angka.

The difference in decimal numbers is caused by rounding.

DAFTAR SINGKATAN/ LIST OF ABBREVIATIONS

SI	: Stasiun Iklim
SIMPK	: Stasiun Meteorologi Pertanian Khusus
t.t	: Tempat tidur
BCG	: Bacillus Calmette Guerin
DPT	: Difteri, Pertusis, Tetanus
TT	: Tetanus Toxoid
IOT	: Industri Obat Tradisional/ <i>Traditional Medicine Industry</i>
IKOT	: Industri Kecil Obat Tradisional/ <i>Traditional Medicine Small</i>
Alkes	: Alat kesehatan/ <i>Health Kits</i>
PKRT	: Perbekalan Kesehatan Rumah tangga/ <i>Household Health Logistics</i>
Kompl	: Komplemen/ <i>Complement</i>
IRTP	: Industri Pangan Produksi Rumah Tangga/ <i>Foods Home Industry</i>
PBF	: Pedagang Besar Farmasi/ <i>Pharmacy Whole-seller</i>
GFK	: Gudang Farmasi Kab/Kota/Regency/ <i>Municipality Pharmacy Warehouse</i>
RB	: Rumah Bersalin/ <i>Delivery House</i>
Pustu	: Puskesmas pembantu/ <i>Auxiliary Public Health Center</i>
BP	: Balai Pengobatan/ <i>Polyclinic</i>
TPS	: Tempat Pembuangan Sementara / <i>landfill</i>
Jamkesmas	: Jaminan kesehatan masyarakat miskin/ <i>Poor public health insurance</i>
PJKMU	: Program Jaminan Kesehatan Masyarakat Umum
SIUP	: Surat Ijin Usaha Perdagangan/ <i>Trading Permission Letter</i>
TDP	: Tanda Daftar Perusahaan/ <i>Company Registration Identity</i>
API	: Angka Pengenal Importir/ <i>Importer's Identity Number</i>

Statistik Kunci, 2019–2021 Key Statistics, 2019–2021

Rincian/Description	Satuan/Unit	2019	2020	2021
(1)	(2)	(3)	(4)	(5)
SOSIAL/SOCIAL				
Penduduk ¹ /Population ¹	juta/million	314 785	308 524	312 674
Laju Pertumbuhan Penduduk ¹ /Population Growth ¹	%	1,77	-1,99	1,35
Angka Harapan Hidup ^{1-e} /Life Expectancy Rate ¹	tahun/years	70,52	70,80	70,87
Angka Melek Huruf Usia 15+/ <i>Literacy Rate Aged 15+</i>	%	95,56	95,23	-
Tingkat Partisipasi Angkatan Kerja -TPAK ^{2,3} <i>Labour Force Participation Rate-LFPR^{2,3}</i>	%	71,59	71,15	71,98
Tingkat Pengangguran Terbuka-TPT ^{2,3} <i>Unemployment Rate-UR^{2,3}</i>	%	2,29	2,58	2,14
Penduduk Miskin ⁴ /Poor People ⁴	ribu/thousand	33,89	34,19	36,17
Persentase Penduduk Miskin ⁴ <i>Percentage of Poor People⁴</i>	%	10,81	10,74	11,34
Indeks Pembangunan Manusia-IPM ⁵ <i>Human Development Index⁵</i>	–	67,88	68,2	68,58
EKONOMI/ECONOMIC				
Produk Domestik Regional Bruto (PDRB) Harga Berlaku ⁶ <i>Gross Regional Domestic Bruto (GRDP) at Current Price⁶</i>	miliar rupiah <i>billion rupiahs</i>	12 105,0	11 828,4	12 600,8
Laju Pertumbuhan Ekonomi ⁷ /Economic Growth ⁷	%	5,69	(2,22)	4,84

Catatan/Notes: ¹ Data 2019 berdasarkan hasil proyeksi penduduk Indonesia 2010–2035 (pertengahan tahun/Juni). Data 2020 Hasil Sensus Penduduk (SP) 2020 (September). Data 2021 hasil proyeksi penduduk Sensus Penduduk (SP) 2020 (September) / *The 2019 data was the result of Indonesia population projection 2010–2035 (mid year/June). The 2020 data was the result of 2020 Population Census (September). The 2021 data was the result of Indonesia population Projection 2020.*

² Kondisi Agustus/Condition at August

³ Menggunakan penimbang hasil proyeksi penduduk Survei Penduduk Antar Sensus (SUPAS) 2015/*Weighted by the population projection results of the Intercensal Population Survey (SUPAS) 2015*

⁴ Kondisi Maret/Condition at March

⁵ Sejak tahun 2010, IPM dihitung dengan metode baru. Komponen IPM metode baru adalah angka harapan hidup saat lahir, harapan lama sekolah, rata-rata lama sekolah, dan pengeluaran per kapita/*Since 2010, HDI was calculated using new method. New HDI component are life expectancy at birth, expected years of schooling, means years of schooling, and expenditure per capita*

⁶ Mulai tahun 2010 mengadopsi System of National Account 2008 (SNA 2008)/*Since 2010 is in line with System of National Account 2008 (SNA 2008)*

⁷ Menggunakan tahun dasar 2010 (2010=100)/*Using 2010 base year (2010=100)*

⁸ Menggunakan proyeksi penduduk berdasarkan hasil SP2010/*Using population projection based on SP2010*

Luas Provinsi Sulawesi Tenggara

Total area of Sulawesi Tenggara Province

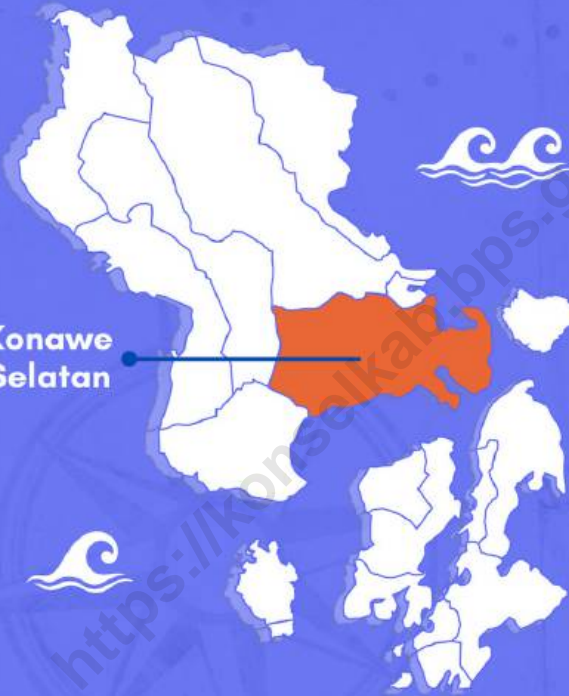
38.067,70 km² / sq.km

Konawe Selatan merupakan kabupaten dengan wilayah terluas

Konawe Selatan has the largest area

4.200,89 km² / sq.km

Konawe Selatan



Kondisi Iklim Kabupaten Konawe Selatan, 2021

Climate condition in Konawe Selatan Regency, 2021

Suhu/Temperature



Kelembaban/Humidity



PENJELASAN TEKNIS

1. Secara astronomis Konawe Selatan terletak antara 3.58° dan 4.31° lintang selatan, dan antara 121.58° dan 123.16° bujur Timur.
2. Berdasarkan posisi geografisnya, Konawe Selatan memiliki batas-batas: Utara-Konawe dan Kota Kendari; Timur-Laut Banda dan Laut Maluku; Selatan-Bombana dan Muna; Barat-Kabupaten Kolaka Timur.
3. Berdasarkan letak geografisnya, Kabupaten Konawe Selatan berada di bagian tenggara Provinsi Sulawesi Tenggara.
4. Kabupaten Konawe Selatan pada terdiri atas 25 Kecamatan yaitu Tinanggea, Lalembuu, Andoolo, Buke, Andoolo Barat, Palangga, Palangga Selatan, Baito, Lainea, Laeya, Kolono, Kolono Timur, Laonti, Moramo, Moramo Utara, Konda, Wolasi, Ranomeeto, Ranomeeto Barat, Landono, Mowila, Sabulakoa, Angata, Benua dan Basala. Selain terdapat di jazirah Sulawesi, Wilayah Kabupaten Konawe Selatan juga terletak di Pulau Hari dan Pulau Cempedak.
5. Badan Pusat Statistik (BPS) telah melakukan pendataan Potensi Desa (Podes) sejak tahun 1980. Sejak saat itu, Podes dilaksanakan secara rutin sebanyak 3 kali dalam kurun waktu sepuluh tahun untuk

TECHNICAL NOTES

1. *Astronomically, Konawe Selatan is located between 3.58° and 4.31° south latitude and between 121.58° and 123.16° East longitude.*
2. *In terms of geographic position, Konawe Selatan has boundaries as follows : North - Konawe and Kendari; East-Banda Sea and Maluku Sea; South-Bombana and Muna; West – Kolaka Timur Regency.*
3. *Based on the geographical location, Konawe Selatan is in the southeast province of Southeast Sulawesi*
4. *Konawe Selatan Regency was divided administratively into 25 subdistricts: Tinanggea, Lalembuu, Andoolo, Buke, Andoolo Barat, Palangga, Palangga Selatan, Baito, Lainea, Laeya, Kolono, Kolono Timur, Laonti, Moramo, Moramo Utara, Konda, Wolasi, Ranomeeto, Ranomeeto Barat, Landono, Mowila, Sabulakoa, Angata, Benua and Basala. Besides southeast Sulawesi peninsula, there are also smaller islands namely Hari Island and Cempedak Island.*
5. *BPS-Statistics Indonesia has already recorded village potential (Podes) since 1980. Since then, Podes regularly implemented 3 (three) times within ten years to support the activities of the Population Census,*

mendukung kegiatan Sensus Penduduk, Sensus Pertanian, ataupun Sensus Ekonomi. Dengan demikian, fakta penting terkait ketersediaan infrastruktur dan potensi yang dimiliki oleh setiap wilayah dapat dipantau perkembangannya secara berkala dan terus menerus.

6. Sejak tahun 2008, pendataan Podes mengalami perubahan dengan adanya penambahan kuesioner suplemen kecamatan dan kabupaten/kota. Penambahan kuesioner tersebut bertujuan untuk meningkatkan manfaat data Podes bagi para konsumen data dan pemerintah daerah dalam perencanaan pembangunan wilayah.
 7. Data PODES merupakan satu-satunya sumber data kewilayahan yang muatannya beragam dan memberi gambaran tentang situasi pembangunan suatu wilayah (regional). Ini berbeda dengan data dari hasil pendekatan rumah tangga yang lebih menekankan pada dimensi aktivitas sektoral. Keduanya sama penting dan menjadi kekayaan BPS.
 8. Cakupan Wilayah; Pencacahan Podes dilakukan secara sensus terhadap seluruh wilayah administrasi pemerintahan terendah setingkat desa (yaitu desa, kelurahan, nagari, Unit Permukiman Transmigrasi
- Agriculture Census, or Economic Census. Thus, important facts related to the availability of infrastructure and the potential possessed by each region can be monitored regularly and continually.*
6. *Since 2008, Podes has been changed especially in providing additional information from subdistrict and regency/municipality, using separate questionnaires. The goal of these changes is to provide more benefits for data users and local government in regional development planning.*
 7. *Podes data is the only one source of spatial data consisting of various information and providing a picture of development progress in a region. The Podes data are different from data resulted from household surveys focusing on the dimension of sectoral activities. Both kind of data are important and become the trade mark of BPS on the data richness aspect.*
 8. *Podes Coverage; Podes enumeration is implemented as a census of the lowest governmental administrative region equivalent to village (i.e. village, sub-district, nagari, and Transmigration Settlement Unit which is still fostered by the relevant*

(UPT)) yang masih dibina oleh kementerian terkait. Berdasarkan hasil Podes 2018, ada sebanyak 83.931 wilayah setingkat desa yang tersebar di 514 kabupaten/kota.

9. Metode Pengumpulan Data; Pengumpulan data Podes 2018 dilakukan melalui wawancara langsung oleh petugas terlatih dengan narasumber yang relevan. Petugas adalah aparaturnya ataupun mitra kerja BPS Kabupaten/Kota, sementara narasumber adalah kepala desa/lurah atau narasumber lain yang memiliki pengetahuan terhadap wilayah target pencacahan.
 10. Desa/Kelurahan Tepi Laut adalah desa/kelurahan yang sebagian atau seluruh wilayahnya bersinggungan langsung dengan laut, baik berupa pantai maupun tebing karang.
 11. Desa/Kelurahan bukan tepi laut adalah desa/kelurahan yang wilayahnya tidak bersinggungan langsung dengan laut
 12. Desa/Kelurahan Lereng/Puncak adalah desa/kelurahan yang sebagian besar wilayahnya berada di puncak gunung/pegunungan atau terletak di antara puncak sampai lembah.
 13. Desa/Kelurahan lembah adalah desa/kelurahan yang wilayahnya sebagian besar merupakan daerah rendah yang terletak di antara dua
9. *Method of Data Collection; Data collection of Podes 2018 carried out through direct interviews by trained personnel with relevant respondents. The interviewers are BPS Regency/City personnel or partners, meanwhile, the selected respondents are the village head/sub-district head or other respondents who have the knowledge towards the target area of enumeration.*
 10. *Coastal Village/Coastal Sub-District is a village/sub-district which some areas are intersect/directly adjacent to the sea, either gently sloping/flat beach or cliffs/reef.*
 11. *Non Coastal Village/Non Coastal Sub-District is a village which has no area that intersect/directly adjacent to the sea.*
 12. *Slope/Peak Village/Sub-District is a village/sub-district which the largest part of village/sub-district lies on the highest part of mount/mountain or lies between the peak to the valley.*
 13. *Valley Village/Sub-District area is a village/sub-district with the largest part of the village/sub-district is a low area between two mountains or*

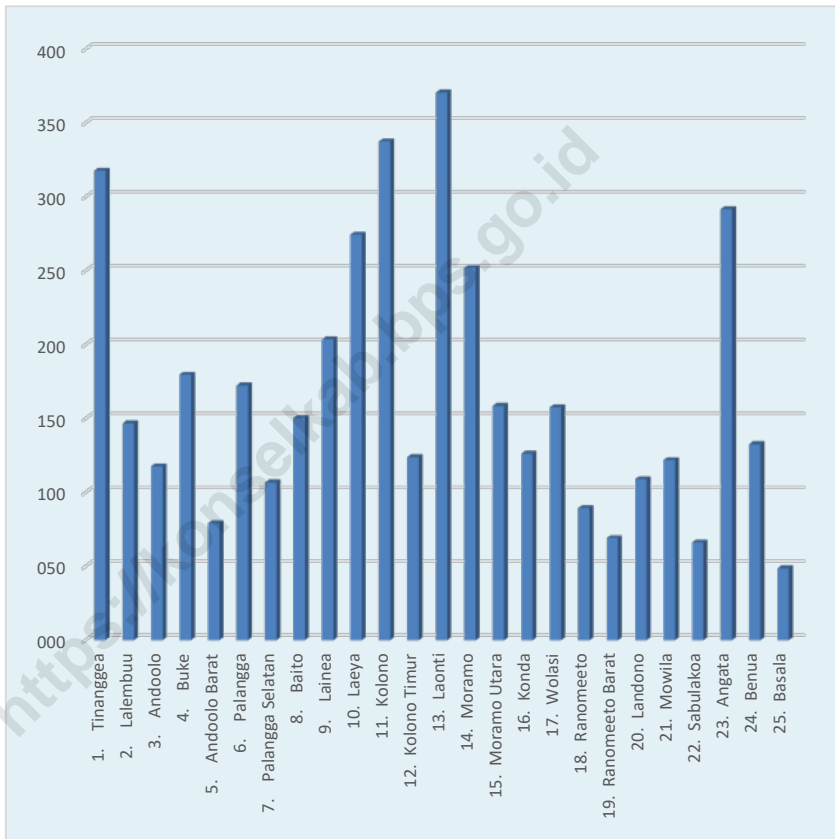
gunung/pegunungan atau daerah yang mempunyai kedudukan lebih rendah dibandingkan daerah sekitarnya

area that have a position lower than the surrounding areas.

14. Desa/Kelurahan Dataran adalah desa/kelurahan yang sebagian besar wilayahnya tampak datar, rata, dan membentang.
 15. Berdasarkan Peraturan Pemerintah Nomor 82 Tahun 2001 tentang Pengolahan Kualitas Air dan Pengendalian Pencemaran Air, klasifikasi mutu air ditetapkan menjadi empat kelas, yaitu: Kelas I, Kelas II, Kelas III, dan Kelas IV.
 16. Kelas I, air yang dapat digunakan untuk air bahan baku air minum dan atau peruntukan lain yang mensyaratkan mutu air yang sama dengan kegunaan tersebut.
 17. Kelas II, air yang dapat digunakan untuk prasarana atau sarana rekreasi air, pembudidayaan ikan air tawar, peternakan, air untuk mengairi pertanaman, dan atau peruntukan lain yang mensyaratkan mutu air yang sama dengan kegunaan tersebut.
 18. Kelas III, air yang dapat digunakan untuk pembudidayaan ikan air tawar, peternakan, air untuk mengairi pertanaman, dan atau peruntukan lain yang mensyaratkan mutu air yang sama dengan kegunaan tersebut.
14. *Flat Village/Sub-District is a village/ sub-district which the largest part of village/sub-district looked plane, flat, and stretches.*
 15. *Government Regulation Number 82 year 2001 on Water Quality Management and Water Pollution Control states that water quality is classified into four categories: Class I, Class II, Class III, and Class IV.*
 16. *Class I, water that can be used for drinking and other uses requiring the same water quality category.*
 17. *Class II, water that can be used for water recreation infrastructure, fresh water fish culture, animal husbandry, watering cropping, and other uses requiring the same water quality category.*
 18. *Class III, water that can be used for fresh water fish culture, animal husbandry, watering cropping, and other uses requiring the same water quality category.*

19. Kelas IV, air yang dapat digunakan untuk pertanian dan atau peruntukan lain yang mensyaratkan mutu air yang sama dengan kegunaan tersebut.
20. Penentuan status mutu air sungai dilakukan dengan Metode Indeks Pencemaran (IP).
21. Metode IP: Status mutu air dihitung berdasarkan data sesaat dengan Metode Indeks Pencemaran Keputusan Menteri Lingkungan Hidup Nomor 115 tahun 2003 dibandingkan dengan kriteria mutu air kelas I dan kriteria mutu air kelas II Peraturan Pemerintah Nomor 82 tahun 2001. Status mutu yang diperoleh merupakan status mutu sesaat dan hanya berdasarkan parameter tertentu yang dipantau di tiap sungai dengan jumlah dan jenis yang berbeda
19. *Class IV, water that can be used for watering cropping and other uses requiring the same water quality category.*
20. *Determination of river water quality status with Pollutant Index Method.*
21. *Pollutant Index Method: Status of water quality is assessed based on the transient data by Pollutant Index Method pursuant to Decree of Minister of Environment Number 115 Year 2003 compared to the water quality criteria Class I and the water quality criteria Class II of Government Regulation Number 82 Year 2001. The quality status obtained is transient quality status and only based on certain parameters monitored at every river at different amount and with different types of parameters.*

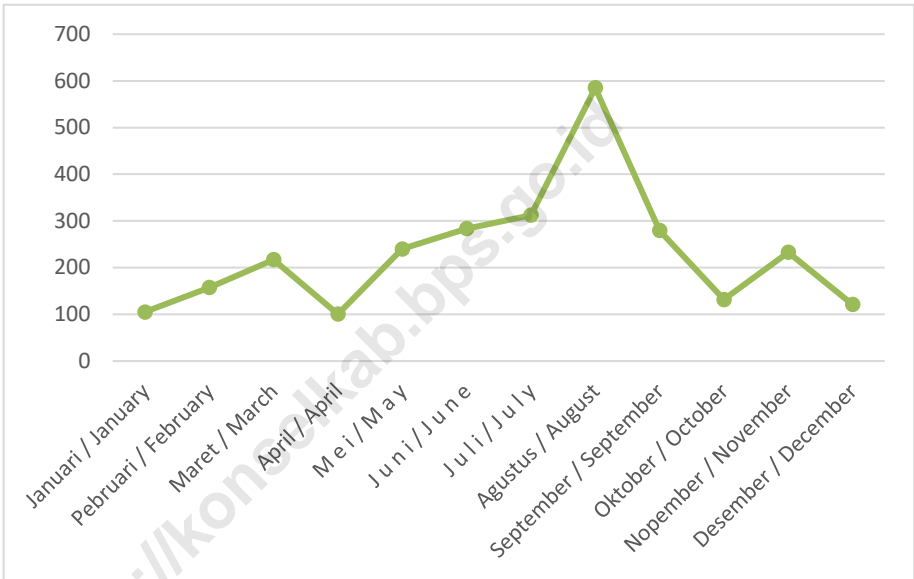
Gambar 1.1 Luas Daerah menurut Kecamatan (km²), 2021
Figures 1.1 Area of Subdistrict (sq.km), 2021



Sumber/Source: BPN Kabupaten Konawe Selatan / National Land Board of Konawe Selatan Regency

Gambar
Figures 1.2

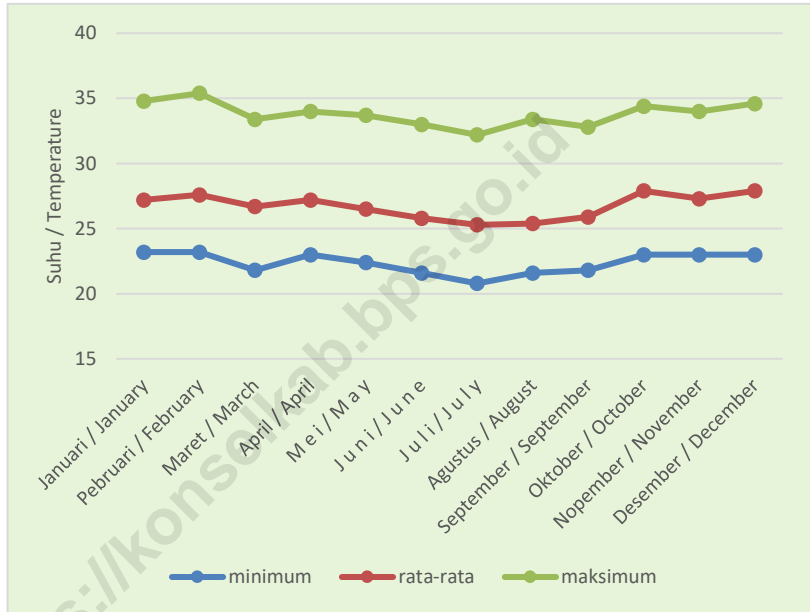
**Intensitas Curah Hujan di Kabupaten Konawe Selatan
menurut Bulan, 2021**
*Rainfall Intensity in Konawe Selatan Regency by Month,
2021*



Sumber/Source : UPT BMKG Stasiun Klimatologi Konawe Selatan/BMKG Climatology Station of Konawe Selatan

Gambar 1.3
Figures

Suhu Minimum, Maksimum, dan Rata-Rata (°C) di Kabupaten Konawe Selatan, 2021
Minimum, Maximum, and Average Temperature (°C) in Konawe Selatan Regency, 2021



Sumber/Source : UPT BMKG Stasiun Klimatologi Konawe Selatan/BMKG Climatology Station of Konawe Selatan

1.1 KEADAAN GEOGRAFI GEOGRAPHY CONDITION

Tabel 1.1.1 Luas Daerah dan Jumlah Pulau Menurut Kecamatan di Kabupaten Konawe Selatan, 2021
Total Area and Number of Islands by Subdistrict in Konawe Selatan Regency, 2021

Kecamatan <i>Subdistrict</i>	Ibukota Kecamatan <i>Capital of Subdistrict</i>	Luas <i>Total Area (km²/sq.km)</i>
(1)	(2)	(3)
1. Tinanggea	Tinanggea	317,59
2. Lalembu	Atari Indah	146,60
3. Andoolo	Andoolo	117,59
4. Buke	Buke	179,63
5. Andoolo Barat	Anese	79,06
6. Palangga	Palangga	172,25
7. Palangga Selatan	Lakara	106,66
8. Baito	Baito	150,35
9. Lainea	Lainea	203,50
10. Laeya	Punggaluku	274,30
11. Kolono	Kolono	337,37
12. Kolono Timur	Tumbu-tumbu Jaya	123,75
13. Laonti	Ulusawah	370,52
14. Moramo	Lapuko	251,90
15. Moramo Utara	Lalowaru	158,54
16. Konda	Konda	126,12
17. Wolasi	Aoma	157,55
18. Ranomeeto	Ranomeeto	89,32
19. Ranomeeto Barat	Lameuru	69,07
20. Landono	Landono	108,78
21. Mowila	Mowila	121,70
22. Sabulakoa	Sabulakoa	66,11
23. Angata	Motaha	291,60
24. Benua	Horodopi	132,58
25. Basala	Basala	48,49
Nama Kabupaten/Kota	Andoolo	4200,89

Lanjutan Tabel/Continued Table 1.1.1

Kecamatan Subdistrict	Persentase terhadap Luas Kabupaten Percentage to Regency Area	Jumlah Pulau ¹ Number of Islands ¹
(1)	(4)	(5)
1. Tinanggea	7,56	-
2. Lalembu	3,49	-
3. Andoolo	2,80	-
4. Buke	4,28	-
5. Andoolo Barat	1,88	-
6. Palangga	4,10	-
7. Palangga Selatan	2,54	-
8. Baito	3,58	-
9. Lainea	4,84	-
10. Laeya	6,53	-
11. Kolono	8,03	-
12. Kolono Timur	2,95	-
13. Laonti	8,82	21
14. Moramo	6,00	2
15. Moramo Utara	3,77	2
16. Konda	3,00	-
17. Wolasi	3,75	-
18. Ranomeeto	2,13	-
19. Ranomeeto Barat	1,64	-
20. Landono	2,59	-
21. Mowila	2,90	-
22. Sabulakoa	1,57	-
23. Angata	6,94	-
24. Benua	3,16	-
25. Basala	1,15	-
Nama Kabupaten/Kota	100,00	25

Catatan/Note: ¹ Berdasarkan informasi Dinas Kelautan dan Perikanan Kabupaten Konawe Selatan/Based on information from Marines and Fisheries Service of Konawe Selatan Regency

Sumber/Source: BPN Kabupaten Konawe Selatan / National Land Board of Konawe Selatan Regency

Tabel
Table 1.1.2

Tinggi Wilayah dan Jarak ke Ibukota Kabupaten Menurut Kecamatan di Kabupaten Konawe Selatan, 2021
Altitude and Distance to the Capital of Regency by Subdistrict in Konawe Selatan Regency, 2021

Kecamatan / Subdistrict		Tinggi Wilayah (mdpl) Altitude (m a.s.l)	Jarak ke Ibukota Kabupaten Distance to the Capital of Regency
(1)	(2)	(3)	(3)
1	Tinanggea	...	21
2	Lalembu	...	33
3	Andoolo	...	3
4	Buke	...	10
5	Andoolo Barat	...	14
6	Palangga	...	8,6
7	Palangga Selatan	...	21
8	Baito	...	15
9	Lainea	...	48
10	Laeya	...	26
11	Kolono	...	70
12	Kolono Timur	...	70
13	Laonti	...	165
14	Moramo	...	91
15	Moramo Utara	...	78
16	Konda	...	55
17	Wolasi	...	65
18	Ranomeeto	...	47
19	Ranomeeto Barat	...	71
20	Landono	...	65
21	Mowila	...	58
22	Sabulakoa	...	70
23	Angata	...	41
24	Benua	...	25
25	Basala	...	34
Konawe Selatan		...	

Sumber/Source: Kementerian Dalam Negeri/Ministry of Home Affairs

1.2 KEADAAN IKLIM CLIMATE CONDITION

Tabel 1.2.1 **Pengamatan Unsur Iklim Menurut Bulan di Stasiun
Klimatologi Konawe Selatan, 2021**
**Observation of Climate Elements By Months at Konawe
Selatan Climatolofy Station, 2021**

Bulan Month	Suhu/Temperature (°C)			Kelembaban/Humidity (%)		
	Minimum	Rata-rata Average	Maksimum Maximum	Minimum	Rata-rata Average	Maksimum Maximum
(1)	(2)	(3)	(4)	(5)	(6)	(7)
Januari/January	23,2	27,2	34,8	77	84	89
Februari/February	23,2	27,6	35,4	75	81	92
Maret/March	21,8	26,7	33,4	79	86	94
April/April	23,0	27,2	34,0	77	84	93
Mei/May	22,4	26,5	33,7	79	88	95
Juni/June	21,6	25,8	33,0	80	89	98
Juli/July	20,8	25,3	32,2	79	90	98
Agustus/August	21,6	25,4	33,4	83	90	97
September/September	21,8	25,9	32,8	78	88	96
Oktober/October	23,0	27,9	34,4	77	82	91
November/November	23,0	27,3	34,0	79	85	96
Desember/December	23,0	27,9	34,6	75	82	93

Lanjutan Tabel/*Continued Table 1.2.1*

Bulan Month	Kecepatan Angin (m/det) Wind Velocity (m/sec)	Tekanan Udara/Atmospheric Pressure (mb)
	Rata-rata Average	Rata-rata Average
(1)	(8)	(9)
Januari/January	0,8	1 003,7
Februari/February	1,9	1 004,3
Maret/March	0,7	1 005,0
April/April	0,5	1 005,9
Mei/May	0,3	1 005,9
Juni/June	0,7	1 007,5
Juli/July	0,2	1 007,1
Agustus/August	0,8	1 007,7
September/September	0,7	1 006,9
Oktober/October	1,2	1 005,6
November/November	0,7	1 004,4
Desember/December	1,5	1 004,9

Lanjutan Tabel/*Continued Table 1.2.1*

Bulan Month	Jumlah Curah Hujan Number of Precipitation (mm)	Jumlah Hari Hujan (hari) Number of Rainy Days (day)	Penyinaran Matahari Duration of Sunshine (%)
(1)	(10)	(11)	(12)
Januari/January	105,1	23	44,19
Februari/February	157,4	13	62,28
Maret/March	217,3	21	55,28
April/April	100,6	17	58,92
Mei/May	240,3	21	49,07
Juni/June	283,5	21	49,42
Juli/July	312,3	24	32,14
Agustus/August	585,2	28	31,69
September/September	279,6	23	31,75
Oktober/October	131,8	14	76,65
November/November	232,8	23	58,42
Desember/December	121,4	14	47,22

Sumber/*Source*: UPT BMKG Stasiun Klimatologi Konawe Selatan/*BMKG Climatologi Station of Konawe Selatan*

2

PEMERINTAHAN Government

Jumlah Pegawai Negeri Sipil (PNS) Lingkup
Pemerintahan Kabupaten Konawe Selatan Tahun 2021
Number of Civil Servant in Konawe Selatan Regency Government in 2021

5.684 orang



50,58%

49,42%




Jumlah PNS Laki-laki di Kabupaten
Konawe Selatan, 2021
*Number of Male Civil Servants in
Konawe Selatan Regency, 2021*

2.875 orang

Jumlah PNS Perempuan di Kabupaten
Konawe Selatan, 2021
*Number of Female Civil Servants in
Konawe Selatan Regency, 2021*

2.809 orang

Jumlah Anggota Dewan Perwakilan Rakyat
Daerah Menurut Partai Politik, 2021
*Number of Regional House of Representative's
Members by Political Parties, 2021*



PENJELASAN TEKNIS**TECHNICAL NOTES**

- | | |
|--|--|
| <p>1. Visi Pemerintahan Kabupaten Konawe Selatan sekaligus sebagai prime mover pembangunan daerah lima tahun (2017-2021) yaitu “Menuju Konawe Selatan Sejahtera, Unggul, dan Amanah Berbasis Pedesaan Tahun 2021”.</p> | <p>1. <i>The government vision of Konawe Selatan Regency as well as the prime mover of the five year regional development (2017-2021) is “Towards Konawe Selatan Prosperous, Superios, and Trust Based on Rural Year 2012”</i></p> |
| <p>2. Dalam kaitannya dengan visi pembangunan daerah tersebut, maka ditetapkan misi pembangunan daerah yaitu:
a. Mewujudkan tatalaksana pemerintah yang baik dan bersih; b. Meningkatkan kualitas sumber daya manusia; c. Meningkatkan pengembangan ekonomi lokal dan daerah yang berkelanjutan; d. Meningkatkan ketahanan pangan daerah</p> | <p>2. <i>In relationship to the vision of regional development, te regional development mission is defined : a. Realizing good and clean government policies; b. Improving the quality of human resources; c. Promoting sustainable local and regional economic development; d. Improve regional food security</i></p> |
| <p>3. Sistem pemerintahan di Indonesia didasarkan pada kekuasaan legislatif, eksekutif dan yudikatif (Trias Politica).</p> | <p>3. <i>The political system in Indonesia is based on legislative, executive, and judicatives powers (Trias Political).</i></p> |
| <p>4. Lembaga legislatif dipegang oleh DPRD Konawe Selatan. Anggota DPRD dipilih melalui pemilu dan dilantik dalam masa jabatan lima tahun. Jumlah anggota DPRD Kab. Konawe Selatan periode 2014-2019 sebanyak 35 orang.</p> | <p>4. <i>Legislative Power is held by the Regional Indonesian House of Representative (DPRD) of Konawe Selatan Regency. DPRD members are elected through a general election and appointed for a five-year membership. There are 35 people of DPRD members in period 2014-2019.</i></p> |

- | | |
|--|---|
| <p>5. Lembaga eksekutif terdiri dari Bupati, wakil bupati dan satuan kerja pemerintahan daerah. Bupati dan Wakil bupati dipilih secara langsung oleh rakyat dan dilantik dalam masa jabatan lima tahun.</p> | <p>5. <i>The executives power consist of Regent, Vice Regent and local government unit. Regent and Vice Regent are elected through a direct election by people and appointed for a five-year membership.</i></p> |
| <p>6. Susunan pemerintahan Kabupaten Konawe Selatan adalah Bupati, Wakil Bupati, Dinas, Badan, Kantor serta Sekretariat kecamatan/desa. Pemerintah Daerah juga berkoordinasi dengan Kantor Kementerian di daerah, Lembaga Negara setingkat Kementerian di daerah, Lembaga Pemerintahan Non Kementerian di daerah.</p> | <p>6. <i>The government structure of Konawe Selatan Regency consist of Regent, Vice Regent, Ministry, Ministry level Institution, Office, subdistrict and village secretary.</i></p> |
| <p>7. Dinas-dinas terdiri dari Sekretariat Daerah, Sekretariat DPRD, Dinas Pendidikan dan Olahraga, Dinas Kesehatan, Dinas Tenaga Kerja dan Transmigrasi, Dinas Kebudayaan dan Pariwisata, Dinas Pekerjaan Umum, Dinas Perhubungan dan Infokom, Dinas Kehutanan, Dinas Koperasi dan Usaha Kecil Menengah, Dinas Perindustrian dan Perdagangan, Dinas Kelautan dan Perikanan, Dinas Pertanian, Perkebunan dan Hortikultura, Dinas Kependudukan dan Catatan Sipil, Dinas Sosial, Dinas Pendapatan dan Aset Daerah.</p> | <p>7. <i>Offices consist of Local Secretary; DPRD Secretary; Education and Sport Office; Health Office; Manpower and Transmigration Office; Culture and Tourism Office; Public Work Office; Transportation, Communication and Informatics Office; Forestry Office; Cooperatives and Small and Medium Enterprises Office; Industry and Trade Office; Maritime Affairs and Fisheries Office; Agriculture, Plantation and Horticultura Office; Population and Civil Services Records; Social Services; Finance & Asset Regency Services.</i></p> |
| <p>8. Badan-badan terdiri dari Badan Perencanaan Pembangunan Daerah, Badan Pemberdayaan</p> | <p>8. <i>Agencies consist of Regional Development Planning Agency; Village Community Empowerment</i></p> |

Masyarakat Desa, Badan Kependidikan Daerah, Badan Pelayanan dan Perijinan Terpadu, Badan Kesatuan Bangsa, Badan Pemberdayaan Perempuan dan KB, Badan Lingkungan Hidup, Badan Ketahanan Pangan, Badan Penyuluh Pertanian Perikanan Perkebunan dan Kehutanan, Badan Penanggulangan Bencana, Inspektorat Daerah, Badan Narkotika Daerah.

Agency; Regional Civil Service Agency; Integrated Licensing Agency; Unity of Nation Agency; Women Empowering and Family Planning Agency; Environment Agency; Loss of Food Security Agency; BP4K; Disaster Management Agency; Regional Inspectorate; Narcotics Agency.

9. Kantor daerah terdiri dari Rumah Sakit Umum Daerah, Kantor Perpustakaan dan Arsip Daerah, Kantor Sandi Daerah, Kantor Satuan Polisi Pamong Praja, Kantor Sekretariat Komisi Pemilihan Umum Daerah, Kantor Dewan Korpri.

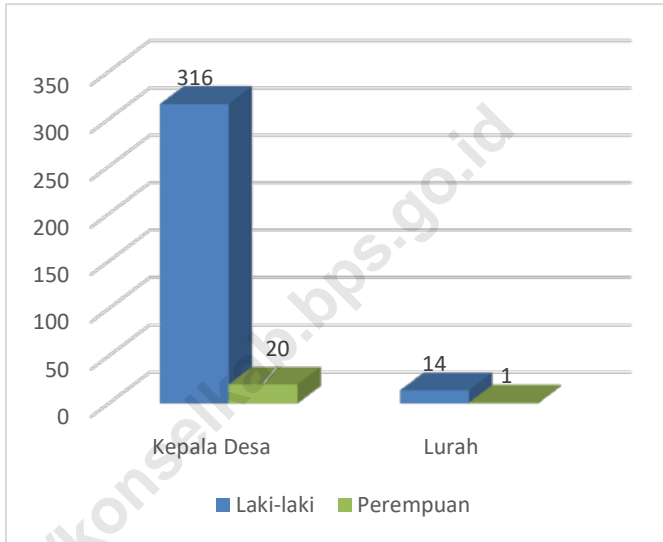
9. *Regional Offices consist of Regional Public Hospital, Regional Library and Archives Office, Regional Code Office, Police Force Office, Regional Election Commission Secretariat Office, Korpri Council Offices.*

10. Kantor Kementerian, Lembaga Negara setingkat kementerian dan Lembaga pemerintahan non kementerian di daerah terdiri dari Kantor Kementerian Agama, Kejaksaan Negeri, Kepolisian Resor, Badan Pusat Statistik, Badan Pertanahan Nasional.

10. *Regional Ministry, Regional Ministry level Institution and Regional Non Ministry Institution consist of Ministry of Religious Affairs, Distric Attorney, Police Resort, BPS-Statstics Indonesia, National Land Agency.*

Gambar 2.1
Figures

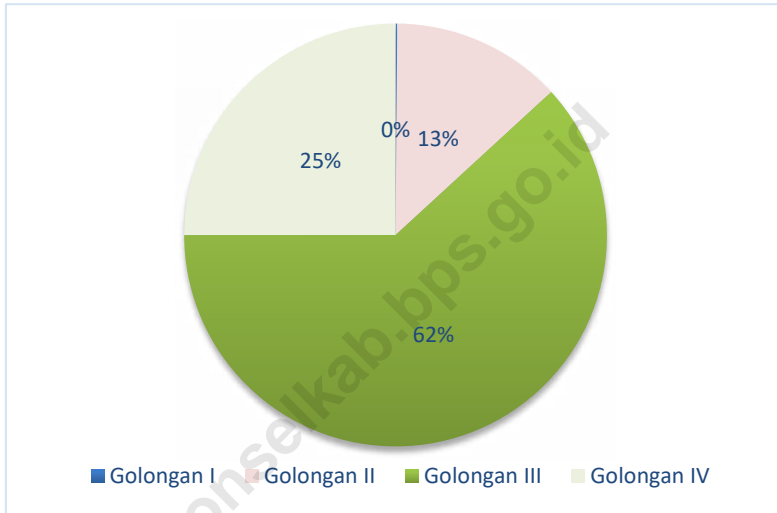
Jumlah Kepala Desa dan Lurah Daerah menurut Jenis Kelamin di Kabupaten Konawe Selatan, 2021
Number of Village Head by Sex in Konawe Selatan Regency, 2021



Sumber/Source: BPMD Kab. Konawe Selatan/ Village & Society Empowerment Board of Konawe Selatan Regency

Gambar 2.2
Figures

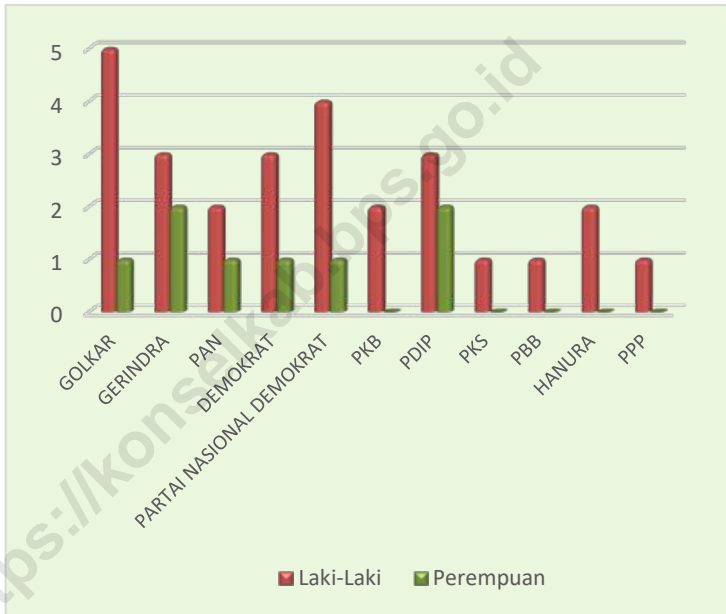
**Persentase Pegawai Negeri Sipil Menurut Golongan di
Kabupaten Konawe Selatan, 2021**
*Percentage of Civil Servants by Hierarchy in Konawe
Selatan Regency, 2021*



Sumber/Source: Badan Kepegawaian dan Pengembangan Sumber Daya Manusia Kabupaten Konawe Selatan / *Civil Service and Human Resources Development Agency of Konawe Selatan Regency*

Gambar 2.3
Figures

Komposisi Anggota DPRD Kabupaten Konawe Selatan Menurut Partai Politik dan Jenis Kelamin, 2021
Member of Legislative Assembly at Konawe Selatan Regency by Political Parties and Sex, 2021



Sumber/Source: Sekretariat DPRD Kabupaten Konawe Selatan / The Regional House of Representative Secretariat of Konawe Selatan Regency

2.1 WILAYAH ADMINISTRATIF ADMINISTRATIVE AREA

Tabel 2.1.1 **Jumlah Desa¹/Kelurahan Menurut Kecamatan di Kabupaten Konawe Selatan, 2017–2021**
Table 2.1.1 **Number of Villages¹/Kelurahan by Subdistrict in Konawe Selatan Regency, 2017–2021**

Kecamatan / Subdistrict	2017	2018	2019	2020	2021
(1)	(2)	(3)	(4)	(5)	(6)
1 Tinanggea	25	25	24	24	24
2 Lalembu	19	19	18	18	18
3 Andoolo	10	10	10	10	10
4 Buke	16	16	16	16	16
5 Andoolo Barat	10	10	10	10	10
6 Palangga	16	16	15	15	15
7 Palangga Selatan	10	10	10	10	10
8 Baito	8	8	8	8	8
9 Lainea	13	13	12	12	12
10 Laeya	17	17	17	17	17
11 Kolono	21	21	21	21	21
12 Kolono Timur	10	10	10	10	10
13 Laonti	20	20	19	19	19
14 Moramo	21	21	20	20	20
15 Moramo Utara	10	10	10	10	10
16 Konda	17	17	17	17	17
17 Wolasi	8	8	7	7	7
18 Ranomeeto	12	12	12	12	12
19 Ranomeeto Barat	9	9	9	9	9
20 Landonu	13	13	12	12	12
21 Mowila	20	20	20	20	20
22 Sabulakoa	10	10	9	9	9
23 Angata	24	24	24	24	24
24 Benua	13	13	12	12	12
25 Basala	9	9	9	9	9
Konawe Selatan	361	361	351	351	351

Catatan/Note: ¹Termasuk Unit Permukiman Transmigrasi (UPT)/Include Transmigration Settlement Unit
Sumber/Source: Peraturan Kepala Badan Pusat Statistik Nomor 1 Tahun 2020 Tanggal 5 Februari 2020 tentang Perubahan Atas Peraturan Kepala Badan Pusat Statistik Nomor 3 Tahun 2019 tentang Kode dan Nama Wilayah Kerja Statistik Tahun 2019/Chief Statistician Regulation Number 1/2020, February 5 2020, as a revision of Chief Statistician Regulation Number 3 of 2019 on Code and Name of Regional Level of Data Collection.

Tabel
Table 2.1.2**Jumlah Kepala Desa Menurut Jenis Kelamin di Kabupaten
Konawe Selatan, 2021**
**Number of Head of Village by Sex in Konawe Selatan
Subdistrict, 2021**

	Kecamatan / Subdistrict	Kepala Desa/ Head of Village		Lurah/ Head of Urban Village		Jumlah / Total
		Laki-Laki Male	Perempuan Female	Laki-Laki Male	Perempuan Female	
	(1)	(2)	(3)	(4)	(5)	(6)
1	Tinanggea	20	2	2	-	24
2	Lalembu	16	1	1	-	18
3	Andoolo	7	1	2	-	10
4	Buke	15	1	-	-	16
5	Andoolo Barat	10	-	-	-	10
6	Palangga	13	1	1	-	15
7	Palangga Selatan	9	-	1	-	10
8	Baito	7	1	-	-	8
9	Lainea	12	-	-	-	12
10	Laeya	13	2	1	1	17
11	Kolono	19	1	1	-	21
12	Kolono Timur	10	-	-	-	10
13	Laonti	18	1	-	-	19
14	Moramo	19	-	1	-	20
15	Moramo Utara	8	1	1	-	10
16	Konda	15	1	1	-	17
17	Wolasi	7	-	-	-	7
18	Ranomeeto	10	1	1	-	12
19	Ranomeeto Barat	9	-	-	-	9
20	Landono	11	-	1	-	12
21	Mowila	18	2	-	-	20
22	Sabulakoa	9	-	-	-	9
23	Angata	20	4	-	-	24
24	Benua	12	-	-	-	12
25	Basala	9	-	-	-	9
	Konawe Selatan	316	20	14	1	351

Sumber/Source: BPMD Kab. Konawe Selatan/ Village & Society Empowerment Board of Konawe Selatan Regency

Tabel
Table 2.1.3

**Pelaksanaan Program Dana Pembangunan Desa/
Kelurahan menurut Asal Bantuan di Kabupaten Konawe
Selatan, 2017-2021**
*Programmes Accomplishment of Village Development
Subsidies By Grant Source in Konawe Selatan Regency,
2017-2021*

Kecamatan / Subdistrict	Asal Bantuan/ Grant source			Jumlah / Total
	Pemerintah Pusat Central Govt. (000 Rp)	Pemerintah Daerah Local Govt. (000 Rp)	Swadaya Masyarakat Self Society (000 Rp)	
(1)	(2)	(3)	(4)	(5)
2017	252 332 522,00	72 942 004,63	-	325 274 526,63
2018	225 016 754,00	68 979 751,40	-	293 996 505,40
2019	251 213 678,00	75 200 000,00	-	326 413 678,00
2020	251 853 566,00	73 409 933,00	-	325 263 499,00
2021	251 853 566,00	70 851 084,80	-	322 704 650,80

Sumber/Source: BPMD Kab. Konawe Selatan/ Village & Society Empowerment Board of Konawe Selatan Regency

Tabel 2.1.4 Jumlah Pertahanan Sipil Menurut Kecamatan di Kabupaten Konawe Selatan, 2021
Table 2.1.4 Number of Civilian Reserves by Subdistrict in Konawe Selatan Regency, 2021

Kecamatan / Subdistrict		Satlinmas Civil Defence Soc. Protection	Wanra People Resistance	Kamra People Security
(1)		(2)	(3)	(4)
1	Tinanggea	287	-	-
2	Lalembu	74	-	-
3	Andoolo	100	-	-
4	Buke	101	-	-
5	Andoolo Barat	120	-	-
6	Palangga	96	-	-
7	Palangga Selatan	47	-	-
8	Baito	29	-	-
9	Lainea	107	-	-
10	Laeya	208	-	-
11	Kolono	53	-	-
12	Kolono Timur	46	-	-
13	Laonti	75	-	-
14	Moramo	171	-	-
15	Moramo Utara	105	-	-
16	Konda	112	-	-
17	Wolasi	35	-	-
18	Ranomeeto	59	-	-
19	Ranomeeto Barat	32	-	-
20	Landono	121	-	-
21	Mowila	133	-	-
22	Sabulakoa	78	-	-
23	Angata	244	-	-
24	Benua	43	-	-
25	Basala	40	-	-
Konawe Selatan		2 516	-	-

Sumber/Source: Badan Satpol PP dan Linmas Kabupaten Konawe Selatan / Civil Defence Regional Headquarter of Konawe Selatan Regency

2.2 DEWAN PERWAKILAN RAKYAT DAERAH REGIONAL HOUSE OF REPRESENTATIVE

Tabel 2.2.1 **Jumlah Anggota Dewan Perwakilan Rakyat Daerah Menurut Partai Politik dan Jenis Kelamin di Kabupaten Konawe Selatan, 2021**
Number of Regional House of Representatives's Members by Political Parties and Sex in Konawe Selatan Regency, 2021

Partai Politik <i>Political Parties</i>	Laki-laki <i>Male</i>	Perempuan <i>Female</i>	Jumlah <i>Total</i>
(1)	(2)	(3)	(4)
1. GOLKAR	5	1	6
2. GERINDRA	3	2	5
3. PAN	2	1	3
4. DEMOKRAT	3	1	4
5. PARTAI NASIONAL DEMOKRAT	4	1	5
6. PKB	2	-	2
7. PDIP	3	2	5
8. PKS	1	-	1
9. PBB	1	-	1
10. HANURA	2	-	2
11. PPP	1	-	1
Nama Kabupaten/Kota	27	8	35

Sumber/Source: Sekretariat DPRD Kabupaten Konawe Selatan / *The Regional House of Representative Secretariat of Konawe Selatan Regency*

Tabel
Table 2.2.2**Banyaknya Keputusan DPRD Menurut Jenis Keputusan di Kabupaten Konawe Selatan, 2017-2021**
Number of Decision Made by House of Representative of Konawe Selatan Regency, 2017-2021

Keputusan Decision	Tahun / Year				
	2017	2018	2019	2020	2021
(1)	(2)	(3)	(4)	(5)	(6)
1. Peraturan Daerah Local Government Regulation	6	3	6	2	7
2. Keputusan DPRD Regencial House of Representative Decision	16	5	6	4	7
3. Pernyataan Statement	0	0	0	0	0
4. Keputusan Pimpinan Chairman Decision	5	3	6	4	2
5. Keputusan Panitia Anggaran Budget Committee Resolution	2	2	2	2	0
Jumlah/Total	29	13	20	12	16

Sumber/Source: Sekretariat DPRD Kabupaten Konawe Selatan / The Regional House of Representative Secretariat of Konawe Selatan Regency

Tabel
Table 2.2.3

Kegiatan DPRD Kabupaten Konawe Selatan, 2017 - 2021
Number of Activity of House of Representative of Konawe
Selatan Regency, 2017 - 2021

Jenis Kegiatan / Activity		Tahun / Year				
		2017	2018	2019	2020	2021
(1)		(2)	(3)	(4)	(5)	(6)
1	Rapat Paripurna Dewan	25	31	22	18	21
2	Rapat Paripurna Istimewa	2	3	2	-	2
3	Rapat Gabungan Komisi	3	7	10	9	12
4	Rapat Fraksi-Fraksi	9	12	12	8	12
5	Rapat Pimpinan	10	8	8	7	10
6	Rapat Panitia Khusus	3	0	3	-	4
7	Rapat Badan Anggaran	11	17	15	13	11
8	Rapat Badan Musyawarah	12	12	12	12	12
9	Rapat Panitia Teknis	2	0	0	-	-
10	Kunjungan / Peninjauan Keluar Daerah Kabupaten	17	3	2	2	-
11	Kunjungan / Peninjauan Dalam Daerah Kabupaten	16	32	5	10	16
12	Kunjungan Kerja Keluar Negeri	0	0	0	-	-
13	Reses	3	3	3	3	3
14	Rapat Komisi 1,2,3	12	12	12	8	1
15	Hearing (Dengar Pendapat) Komisi 1,2,3	20	15	20	15	15
16	Kajian Antar daerah	1	1	2	1	3
17	Bintek	3	5	3	1	2
18	Konsultasi Tugas di Pusat	7	10	10	6	10
19	Rapat Badan Legislasi	24	10	10	12	7

Sumber/Source: Sekretariat DPRD Kabupaten Konawe Selatan / The Regional House of Representative Secretariat of Konawe Selatan Regency

2.3 SUMBER DAYA MANUSIA HUMAN RESOURCES

Tabel 2.3.1 Jumlah Pegawai Negeri Sipil Menurut Jabatan dan Jenis Kelamin di Kabupaten Konaewe Selatan, Desember 2020 dan Desember 2021
Number of Civil Servants by Occupation and Sex in Konawe Selatan Regency, December 2020 and December 2021

Jabatan <i>Occupation</i>	2020		Jumlah <i>Total</i>
	Laki-laki <i>Male</i>	Perempuan <i>Female</i>	
(1)	(2)	(3)	(4)
Fungsional Tertentu <i>Specific Functional</i>	2 104	2 500	4 604
Fungsional Umum/Staf <i>General Functional</i>	117	27	144
Struktural/Structural	654	282	936
Eselon VI/5 th Echelon	-	-	-
Eselon IV/4 th Echelon	446	242	688
Eselon III/3 rd Echelon	176	36	212
Eselon II/2 nd Echelon	32	4	36
Eselon I/1 st Echelon	-	-	-
Jumlah/Total	2 875	2 809	5 684

Lanjutan Tabel/*Continued Table 2.3.1*

Jabatan <i>Occupation</i>	2021		
	Laki-laki <i>Male</i>	Perempuan <i>Female</i>	Jumlah <i>Total</i>
(1)	(5)	(6)	(7)
Fungsional Tertentu <i>Specific Functional</i>	1 264	1 837	3 101
Fungsional Umum/Staf <i>General Functional</i>	942	676	1 618
Struktural/Structural	437	187	624
Eselon V/ <i>5th Echelon</i>	-	-	-
Eselon IV/ <i>4th Echelon</i>	240	140	380
Eselon III/ <i>3rd Echelon</i>	174	43	217
Eselon II/ <i>2nd Echelon</i>	23	4	27
Eselon I/ <i>1st Echelon</i>	-	-	-
Jumlah/Total	2 643	2 700	5 343

Sumber/*Source*: Badan Kepegawaian dan Pengembangan Sumber Daya Manusia Kabupaten Konawe Selatan / *Civil Service and Human Resources Development Agency of Konawe Selatan Regency*

Tabel
Table 2.3.2

Jumlah Pegawai Negeri Sipil Menurut Tingkat Pendidikan dan Jenis Kelamin di Kabupaten Konawe Selatan, Desember 2020 dan Desember 2021
Number of Civil Servants by Educational Level and Sex in Konawe Selatan Regency, Desember 2020 and Desember 2021

Tingkat Pendidikan <i>Educational Level</i>	2020		
	Laki-laki <i>Male</i>	Perempuan <i>Female</i>	Jumlah <i>Total</i>
(1)	(2)	(3)	(4)
Sampai dengan SD <i>Up to Primary School</i>	5	0	5
SMP/Sederajat <i>General Vocational Junior High School</i>	6	0	6
SMA/Sederajat <i>General/Vocational Senior High School</i>	477	288	765
Diploma I, II/Akta I, II <i>Diploma I, II/Akta I, II</i>	86	100	186
Diploma III/Akta III/Sarjana Muda <i>Diploma III/Akta III/Bachelor</i>	87	377	464
Tingkat Sarjana/Doktor/Ph.D <i>University Graduates</i>	2 214	2 044	4 258
Jumlah/Total	2 875	2 809	5 684

Lanjutan Tabel/*Continued Table 2.3.2*

Tingkat Pendidikan <i>Educational Level</i>	2021		
	Laki-laki <i>Male</i>	Perempuan <i>Female</i>	Jumlah <i>Total</i>
(1)	(2)	(3)	(4)
Sampai dengan SD <i>Up to Primary School</i>	4	0	4
SMP/Sederajat <i>General/Vocational Junior High School</i>	3	0	3
SMA/Sederajat <i>General/Vocational Senior High School</i>	384	228	612
Diploma I, II/Akta I, II <i>Diploma I, II/Akta I, II</i>	54	69	123
Diploma III/Akta III/Sarjana Muda <i>Diploma III/Akta III/Bachelor</i>	80	362	442
Tingkat Sarjana/Doktor/Ph.D <i>University Graduates</i>	2 118	2 041	4 159
Jumlah/Total	2 643	2 700	5 343

Sumber/*Source*: Badan Kepegawaian dan Pengembangan Sumber Daya Manusia Kabupaten Konawe Selatan / *Civil Service and Human Resources Development Agency of Konawe Selatan Regency*

Tabel
Table 2.3.3

**Jumlah Pegawai Negeri Sipil Menurut Tingkat
Kepangkatan dan Jenis Kelamin di Kabupaten Konawe
Selatan, Desember 2020 dan Desember 2021**
*Number of Civil Servants by Hierarchy and Sex in Konawe
Selatan Regency, Desember 2020 and Desember 2021*

Pangkat/Golongan/Ruang Hierarchy	2020		
	Laki-laki Male	Perempuan Female	Jumlah Total
(1)	(2)	(3)	(4)
1. I/A (Juru Muda)	1	-	1
2. I/B (Juru Muda Tingkat I)	2	-	2
3. I/C (Juru)	3	-	3
4. I/D (Juru Tingkat I)	1	1	2
Golongan I/Range I	7	1	8
5. II/A (Pengatur Muda)	75	38	113
6. II/B (Pengatur Muda Tingkat I)	82	49	131
7. II/C (Pengatur)	126	283	409
8. II/D (Pengatur Tingkat I)	99	78	177
Golongan II/Range II	382	448	830
9. III/A (Penata Muda)	329	333	662
10. III/B (Penata Muda Tingkat I)	563	628	1 191
11. III/C (Penata)	341	368	709
12. III/D (Penata Tingkat I)	434	449	883
Golongan III/Range III	1 667	1 778	3 445
13. IV/A (Pembina)	393	328	721
14. IV/B (Pembina Tingkat I)	387	249	636
15. IV/C (Pembina Utama Muda)	38	5	43
16. IV/D (Pembina Utama Madya)	1	-	1
17. IV/E (Pembina Utama)	-	-	0
Golongan IV/Range IV	819	582	1 401
Jumlah/Total	2 875	2 809	5 684

Lanjutan Tabel/*Continued Table 2.3.3*

Pangkat/Golongan/Ruang <i>Hierarchy</i>	2021		
	Laki-laki <i>Male</i>	Perempuan <i>Female</i>	Jumlah <i>Total</i>
(1)	(5)	(6)	(7)
1. I/A (Juru Muda)	1	-	1
2. I/B (Juru Muda Tingkat I)	2	-	2
3. I/C (Juru)	2	-	2
4. I/D (Juru Tingkat I)	1	1	2
Golongan I/Range I	6	1	7
5. II/A (Pengatur Muda)	50	23	73
6. II/B (Pengatur Muda Tingkat I)	66	39	105
7. II/C (Pengatur)	91	79	170
8. II/D (Pengatur Tingkat I)	109	240	349
Golongan II/Range II	316	381	697
9. III/A (Penata Muda)	237	287	524
10. III/B (Penata Muda Tingkat I)	538	566	1 104
11. III/C (Penata)	377	402	779
12. III/D (Penata Tingkat I)	416	480	896
Golongan III/Range III	1 568	1 735	3 303
13. IV/A (Pembina)	347	303	650
14. IV/B (Pembina Tingkat I)	373	275	648
15. IV/C (Pembina Utama Muda)	32	5	37
16. IV/D (Pembina Utama Madya)	1	-	1
17. IV/E (Pembina Utama)	-	-	0
Golongan IV/Range IV	753	583	1 336
Jumlah/Total	2 643	2 700	5 343

Sumber/*Source*: Badan Kepegawaian dan Pengembangan Sumber Daya Manusia Kabupaten Konawe Selatan / *Civil Service and Human Resources Development Agency of Konawe Selatan Regency*

2.4 KEUANGAN PEMERINTAH GOVERNMENT FINANCE

Tabel 2.4.1 Realisasi Pendapatan Pemerintah Kabupaten Konawe Selatan Menurut Jenis Pendapatan (ribu rupiah), 2018–2021
Actual Konawe Selatan Regency Government Revenues by Kind of Revenues (thousand rupiahs), 2018–2021

Jenis Pendapatan/Kind of Revenues	2018	2019
(1)	(2)	(3)
1. Pendapatan Asli Daerah (PAD)/Regional Revenue	61 320 145	66 039 517
1.1 Pendapatan Pajak Daerah/Regional Tax	18 033 800	20 536 232
1.2 Hasil Retribusi Daerah/Regional Retribution	5 703 466	10 321 797
1.3 Hasil Pengelolaan Kekayaan Daerah /National Resources Revenue	5 308 070	2 068 726
1.4 Lain-lain PAD yang Sah/Other Regional Revenue	32 274 809	33 112 762
2. Dana Perimbangan/Balance Funds	959 338 701	1018 719 609
2.1 Bagi Hasil Pajak/Bukan Pajak/Tax/Non Tax Sharing Revenue	43 730 278	62 191 369
2.2 Dana Alokasi Umum/General Allocation Fund	666 731 360	694 858 872
2.3 Dana Alokasi Khusus/Special Allocation Fund	248 877 063	261 669 368
3. Lain-lain Pendapatan yang Sah/Other Revenue	312 536 536	282 099 225
3.1 Pendapatan Hibah/Grant	46 376 540	0
3.2 Dana Darurat/Emergency Fund	0	0
3.3 Dana Bagi Hasil Pajak dari Provinsi dan Pemerintah Daerah Lainnya/Tax Sharing Revenue from Provincial and Other Regional Governments	24 587 722	30 685 547
3.4 Dana Penyesuaian dan Otonomi Daerah/Regional Adjustment and Autonomy Fund	241 569 174	251 213 678
3.5 Bantuan Keuangan dari Provinsi atau Pemerintah Daerah Lainnya/Financial Assistance from Provincial or Other Regional Governments	0	200 000
3.6 Lainnya/Others	3 100	0
Jumlah/Total	1333 195 382	1366 858 351

Lanjutan Tabel/*Continued Table 2.4.1*

Jenis Pendapatan/ <i>Kind of Revenues</i>	2020 ^a	2021
(1)	(4)	(5)
1. Pendapatan Asli Daerah (PAD)/<i>Regional Revenue</i>	67 654 714,64	40 926 027,06
1.1 Pendapatan Pajak Daerah/ <i>Regional Tax</i>	19 329 939,96	24 094 026,22
1.2 Hasil Retribusi Daerah/ <i>Regional Retribution</i>	6 161 884,69	3 665 700,42
1.3 Hasil Pengelolaan Kekayaan Daerah / <i>National Resources Revenue</i>	9 586 581,16	5 870 048,29
1.4 Lain-lain PAD yang Sah/ <i>Other Regional Revenue</i>	32 576 308,83	7 296 252,12
2. Dana Perimbangan/<i>Balance Funds</i>	973 166 790,19	1 075 938 772,46
2.1 Bagi Hasil Pajak/Bukan Pajak/ <i>Tax/Non Tax Sharing Revenue</i>	62 065 910,01	126 979 961,25
2.2 Dana Alokasi Umum/ <i>General Allocation Fund</i>	673 726 247,00	661 510 848,00
2.3 Dana Alokasi Khusus/ <i>Special Allocation Fund</i>	237 374 633,18	287 447 963,20
3. Lain-lain Pendapatan yang Sah/<i>Other Revenue</i>	386 209 300,33	43 701 337,85
3.1 Pendapatan Hibah/ <i>Grant</i>	61 033 780,00	8 767 750,00
3.2 Dana Darurat/ <i>Emergency Fund</i>	0,00	0,00
3.3 Dana Bagi Hasil Pajak dari Provinsi dan Pemerintah Daerah Lainnya/ <i>Tax Sharing Revenue from Provincial and Other Regional Governments</i>	28 884 457,94	34 835 383,21
3.4 Dana Penyesuaian dan Otonomi Daerah/ <i>Regional Adjustment and Autonomy Fund</i>	295 551 062,39	0,00
3.5 Bantuan Keuangan dari Provinsi atau Pemerintah Daerah Lainnya/ <i>Financial Assistance from Provincial or Other Regional Governments</i>	740 000,00	0,00
3.6 Lainnya/ <i>Others</i>	0,00	98 204,64
Jumlah/<i>Total</i>	1 427 030 805,16	1 160 566 137,36

Catatan/*Note* : ^aAngka Diperbaiki / *Revised Figures*Sumber/*Source* : Dinas Pendapatan dan Aset Daerah Kab. Konawe Selatan/ *Finance and Asset of Services of Konawe Selatan Regency*

Tabel
Table 2.4.2

**Realisasi Belanja Pemerintah Kabupaten Konawe Selatan
Menurut Jenis Belanja (ribu rupiah), 2020–2021
Actual Konawe Selatan Regency Government Expenditures
by Kind of Expenditures (thousand rupiahs), 2020–2021**

Uraian/Description	2020*	2021
(1)	(2)	(3)
5.1 BELANJA OPERASI	780 729 639,87	652 981 662,00
5.1.01. Belanja Pegawai	494 646 599,67	453 161 531,95
5.1.02. Belanja Barang dan Jasa	185 734 520,13	182 525 619,87
5.1.03. Belanja Bunga	7 699 864,42	495 767,75
5.1.04. Belanja Hibah	92 608 655,64	8 963 521,28
5.1.05. Belanja Bantuan Sosial	40 000,00	7 835 221,15
5.2 BELANJA MODAL	144 631 246,99	214 928 267,54
5.2.01. Belanja Modal Tanah	840 519,83	0,00
5.2.02. Belanja Modal Peralatan dan Mesin	39 289 945,28	73 257 436,54
5.2.03. Belanja Modal Gedung dan Bangunan	69 926 553,15	70 932 033,51
5.2.04. Belanja Modal Jalan, Irigasi dan Jaringan	28 719 708,47	67 894 953,93
5.2.05. Belanja Modal Aset Tetap Lainnya	5 854 520,26	2 843 843,56
5.3 BELANJA TAK TERDUGA	13 873 846,44	2 080 635,00
5.3.01. Belanja Tak Terduga	13 873 846,44	2 080 635,00
5.4 BELANJA TRANSFER	-	81 011 519,70
5.4.01. Belanja Bantuan Keuangan	-	81 011 519,70
Jumlah/Total	939 234 733,30	951 002 084,24

Catatan/Note : *Angka Diperbaiki / Revised Figures

Sumber/Source : Dinas Pendapatan dan Aset Daerah Kab. Konawe Selatan/ Finance and Asset of Services of Konawe Selatan Regency

Tabel
Table 2.4.3

**Realisasi Pendapatan dan Belanja Pemerintah Daerah
Kabupaten Konawe Selatan (ribu rupiah), 2017-2021
Actual Revenues and Expenditure of Government of
Konawe Selatan Regency (thousand rupiahs), 2017-
2021**

Tahun Year	Pendapatan Revenue	Belanja Expenditure
(1)	(2)	(3)
2017	1245 862 031,000	1276 218 966,000
2018	1333 195 381,609	1464 126 574,738
2019	1366 858 351,233	1451 489 043,275
2020*	1427 030 805,16	939 234 733,30
2021	1160 566 137,36	951 002 084,24

Catatan/Note : *Angka Diperbaiki / Revised Figures

Sumber/Source : Dinas Pendapatan dan Aset Daerah Kab. Konawe Selatan/ Finance and Asset of Services of Konawe Selatan Regency

Tabel
Table 2.4.4

**Realisasi Pembiayaan Pemerintah Daerah Kabupaten
Konawe Selatan (ribu rupiah), 2021**
**Actual Financing of Government of Konawe Selatan
Regency (thousand rupiahs), 2021**

Uraian Description	Nilai Revenue
(1)	(2)
1. Penerimaan Pembiayaan Daerah / Regional Revenue	0
1. Sisa Lebih Perhitungan Anggaran Tahun Anggaran Sebelumnya/ <i>Remaining Balance of the Previous Fiscal</i>	0
2. Penerimaan Pinjaman Daerah/ <i>Regional Loan Revenue</i>	0
2. Pengeluaran Pembiayaan Daerah / Regional Expenditures	22 492 298,73
1. Penyertaan modal (Investasi) Pemerintah Daerah/ <i>Capital Inclusion (Investment)</i>	0,00
2. Pembayaran Pokok Utang	22 492 298,73
3. Sisa Lebih Pembiayaan Anggaran / Budget Financing Revenue	- 22 492 298,73

Sumber/Source: Dinas Pendapatan dan Aset Daerah Kab. Konawe Selatan/ *Finance and Asset of Services of Konawe Selatan Regency*

Tabel
Table 2.4.5

**Realisasi Penerimaan PBB menurut Sektor di Kabupaten
Konawe Selatan (juta rupiah), 2017–2021**
*Land and Building Tax Acceptable Realization by Sector in
Konawe Selatan Regency (million rupiahs), 2017–2021*

Tahun Year	Pedesaan Village	Perkotaan Urban Village	Perkebunan/ kehutanan Estate/ forestry	Bea Perolehan atas tanah & bangunan Result tax on land and building	Pertam- bangan Mining	Jumlah Total
(1)	(2)	(3)	(4)	(5)	(6)	(7)
2017	-	-	695,6	-	5 100,4	5 796,0
2018	-	-	2 121,6	-	5 189,8	7 311,4
2019	-	-	1 175,5	-	5 677,4	6 852,9
2020	-	-	993,04	-	3 467,4	4 460,4
2021	-	-	2 766,3	-	23 298,8	26 065,1

Sumber/Source: Kantor Pelayanan Pajak Pratama Kendari/ Tax Services Office Kendari

2.5 ADMINISTRASI KEPENDUDUKAN POPULATION ADMINISTRATION

Tabel 2.5.1 Kepemilikan Kartu Tanda Penduduk (KTP) menurut Jenis Kelamin dan Kecamatan di Kabupaten Konawe Selatan, 2019-2020
Ownership of Identification Card by Sex and Subdistrict in Konawe Selatan Regency, 2019-2020

Kecamatan / Subdistrict	2019			2020		
	Laki-Laki/ Male	Perempuan/ Female	Jumlah/ Total	Laki-Laki/ Male	Perempuan/ Female	Jumlah/ Total
(1)	(2)	(3)	(4)	(5)	(6)	(7)
1 Tinanggea	7 949	7 638	15 587	8 201	7 914	16 115
2 Lalembu	5 790	5 478	11 268	5 800	5 550	11 350
3 Andoolo	3 399	3 237	6 636	3 506	3 384	6 890
4 Buke	5 115	4 743	9 858	5 158	4 827	9 985
5 Andoolo Barat	2 920	2 752	5 672	2 995	2 842	5 837
6 Palangga	4 782	4 646	9 428	4 890	4 814	9 704
7 Palangga Selatan	2 275	2 147	4 422	2 390	2 293	4 683
8 Baito	3 013	2 811	5 824	3 065	2 887	5 952
9 Lainea	3 234	3 135	6 369	3 360	3 283	6 643
10 Laeya	6 881	6 761	13 642	7 208	7 076	14 284
11 Kolono	3 527	3 491	7 018	3 756	3 657	7 413
12 Kolono Timur	1 663	1 608	3 271	1 795	1 734	3 529
13 Laonti	3 429	3 114	6 543	3 485	3 174	6 659
14 Moramo	5 021	4 784	9 805	5 255	4 963	10 218
15 Moramo Utara	2 731	2 631	5 362	2 856	2 760	5 616
16 Konda	6 728	6 440	13 168	6 934	6 711	13 645
17 Wolasi	1 839	1 764	3 603	1 942	1 854	3 796
18 Ranomeeto	6 006	5 940	11 946	6 258	6 246	12 504
19 Ranomeeto Barat	2 637	2 545	5 182	2 703	2 663	5 366
20 Landono	2 950	2 884	5 834	3 093	3 033	6 126
21 Mowila	4 502	4 136	8 638	4 730	4 321	9 051
22 Sabulakoa	1 611	1 497	3 108	1 744	1 606	3 350
23 Angata	5 538	5 184	10 722	5 740	5 398	11 138
24 Benua	3 695	3 380	7 075	3 812	3 527	7 339
25 Basala	2 855	2 668	5 523	2 884	2 695	5 579
Konawe Selatan	100 090	95 414	195 504	103 560	99 212	202 772

Sumber/Source: Dinas Kependudukan dan Pencatatan Sipil Kab. Konawe Selatan/ *Population and Civil Registration of Konawe Selatan Regency*

Tabel
Table 2.5.2

Kepemilikan Akta Kelahiran menurut Jenis Kelamin dan Kecamatan di Kabupaten Konawe Selatan, 2019-2020
Ownership of Birth Certificate by Sex and Subdistrict in Konawe Selatan Regency, 2019-2020

Kecamatan / Subdistrict	2019			2020		
	Laki-Laki/ Male	Perempuan/ Female	Jumlah/ Total	Laki-Laki/ Male	Perempuan/ Female	Jumlah/ Total
(1)	(2)	(3)	(4)	(5)	(6)	(7)
1 Tinanggea	5 085	4 828	9 913	5 495	5 213	10 708
2 Lalembu	3 278	3 127	6 405	3 438	3 291	6 729
3 Andoolo	2 344	2 269	4 613	2 434	2 376	4 810
4 Buke	2 824	2 645	5 469	2 986	2 733	5 719
5 Andoolo Barat	1 609	1 570	3 179	1 752	1 725	3 477
6 Palangga	3 468	3 244	6 712	3 603	3 392	6 995
7 Palangga Selatan	1 822	1 688	3 510	1 934	1 783	3 717
8 Baito	1 972	1 809	3 781	2 078	1 922	4 000
9 Lainea	2 227	2 103	4 330	2 407	2 245	4 652
10 Laeya	4 487	4 230	8 717	4 761	4 489	9 250
11 Kolono	2 478	2 374	4 852	2 730	2 592	5 322
12 Kolono Timur	1 114	1 002	2 116	1 258	1 146	2 404
13 Laonti	2 046	1 851	3 897	2 221	2 000	4 221
14 Moramo	3 159	2 724	5 883	3 412	2 974	6 386
15 Moramo Utara	1 862	1 675	3 537	2 048	1 824	3 872
16 Konda	3 760	3 607	7 367	4 086	3 941	8 027
17 Wolasi	1 217	1 154	2 371	1 311	1 233	2 544
18 Ranomeeto	3 543	3 482	7 025	3 923	3 836	7 759
19 Ranomeeto Barat	1 653	1 714	3 367	1 804	1 821	3 625
20 Landono	1 764	1 729	3 493	1 874	1 828	3 702
21 Mowila	2 696	2 539	5 235	2 884	2 705	5 589
22 Sabulakoa	1 115	1 051	2 166	1 236	1 140	2 376
23 Angata	3 721	3 592	7 313	4 039	3 822	7 861
24 Benua	2 561	2 496	5 057	2 698	2 630	5 328
25 Basala	1 782	1 621	3 403	1 844	1 663	3 507
Konawe Selatan	63 587	60 124	123 711	68 256	64 324	132 580

Sumber/Source: Dinas Kependudukan dan Pencatatan Sipil Kab. Konawe Selatan/ *Population and Civil Registration of Konawe Selatan Regency*

Penduduk usia kerja yang bekerja selama seminggu yang lalu di Konawe Selatan, 2021

Working population 15 years of age and over during previous weeks in Konawe Selatan, 2021

162.512 orang
people



61,93%

100.644 orang
people

merupakan pekerja laki-laki
are male workers



38,07%

61.868 orang
people

merupakan pekerja perempuan
are female workers



38,07%

61.868 orang
people

memiliki jenjang pendidikan SD ke bawah
has educational attainment primary school or less than



12,56%

20.418 orang
people

memiliki jenjang pendidikan Perguruan Tinggi
has educational attainment associate degree or less than

Tingkat Pengangguran Terbuka (TPT) di Konawe Selatan Tahun 2021 adalah sebesar

Unemployment rate in Konawe Selatan in 2021 is

2,14%



3.551 orang
people

dari **166.063** orang angkatan kerja di Konawe Selatan tahun merupakan pengangguran

of 166,063 people who economically active in Konawe Selatan are unemployed

PENJELASAN TEKNIS

TECHNICAL NOTES

- | | |
|--|---|
| <p>1. Sumber utama data kependudukan adalah sensus penduduk yang dilaksanakan setiap sepuluh tahun sekali. Sensus penduduk telah dilaksanakan sebanyak enam kali sejak Indonesia merdeka, yaitu tahun 1961, 1971, 1980, 1990, 2000, dan 2010.</p> | <p>1. <i>The main source of demographic data is population census, which is conducted every ten years. Population Census has been conducted six times since Indonesia's independence: 1961, 1971, 1980, 1990, 2000, and 2010.</i></p> |
| <p>2. Di dalam sensus penduduk, pencacahan dilakukan terhadap seluruh penduduk yang berdomisili di wilayah teritorial Indonesia termasuk warga negara asing kecuali anggota korps diplomatik negara sahabat beserta keluarganya.</p> | <p>2. <i>The population census enumerates all residents who domicile in the entire territory of Indonesia including foreign citizens except the diplomatic corps members and their families.</i></p> |
| <p>3. Metode pengumpulan data dalam sensus dilakukan dengan wawancara antara petugas sensus dengan responden dan juga melalui e-census. Pencatatan penduduk menggunakan konsep usual residence, yaitu konsep di mana penduduk biasa bertempat tinggal. Bagi penduduk yang bertempat tinggal tetap dicacah di mana mereka biasa tinggal, sedangkan untuk penduduk yang tidak bertempat tinggal tetap dicacah di tempat di mana mereka ditemukan petugas sensus pada malam 'Hari Sensus'. Termasuk penduduk yang tidak bertempat tinggal tetap adalah tuna wisma, awak kapal berbendera Indonesia,</p> | <p>3. <i>The method of data collection in a population census involves interviewing respondents and conducting e-census. Enumeration of the population uses the concept of "usual residence", which is the concept of "places where people usually live". De jure was applied to the permanent residents, while de facto was applied to non-permanent residents. The permanent residents were enumerated in place where they normally live, the non-permanent residents were enumerated where they were found by the enumerators, on the night of 'Census Date'. The non permanent residents include homeless people,</i></p> |

penghuni perahu/rumah apung, masyarakat terpencil/terasing, dan pengungsi. Bagi mereka yang mempunyai tempat tinggal tetap dan sedang bepergian ke luar wilayah lebih dari enam bulan, tidak dicacah di tempat tinggalnya, tetapi dicacah di tempat tujuannya. Untuk tahun yang tidak dilaksanakan sensus penduduk, data kependudukan diperoleh dari hasil proyeksi penduduk. Proyeksi penduduk merupakan suatu perhitungan ilmiah yang didasarkan pada asumsi dari komponen-komponen perubahan penduduk, yaitu kelahiran, kematian, dan migrasi. Proyeksi penduduk Indonesia 2010–2035 menggunakan data dasar penduduk hasil SP2010.

4. **Penduduk Indonesia** adalah semua orang yang berdomisili di wilayah teritorial Indonesia selama 6 bulan atau lebih dan atau mereka yang berdomisili kurang dari 6 bulan tetapi bertujuan menetap.
5. **Laju pertumbuhan penduduk** adalah angka yang menunjukkan persentase penambahan penduduk dalam jangka waktu tertentu.
6. **Kepadatan penduduk** adalah rasio banyaknya penduduk per kilometer persegi.

ship crew, boat people, remote area community, and internally displaced persons. Those who had permanent residence and had been travelling away from their home for six months or more were not enumerated in their permanent place, but in the place where they were during the census. For the periods where the population census is not conducted, population projection is done to estimate population during those years. The population projection is an estimate based on the demographic components, such as birth, death, and migration. Indonesia's 2010–2035 population projection used the 2010 Population Census as the base population.

4. **The population of Indonesia** are all residents of the entire territory of Indonesia who have stayed for six months or longer, and those who intended to stay more than six months even though their length of stay is less than six months.
5. **The growth rate of population** is the number that show percentage of population growth within a specified period.
6. **Population density** is ratio of population per square kilometer

7. **Rasio jenis kelamin** adalah perbandingan antara penduduk laki-laki dan penduduk perempuan pada suatu wilayah dan waktu tertentu. Biasanya dinyatakan dengan banyaknya penduduk laki-laki untuk 100 penduduk perempuan.
8. **Distribusi penduduk** adalah pola persebaran penduduk di suatu wilayah, baik berdasarkan batas-batas geografis maupun berdasarkan batas-batas administrasi pemerintahan.
9. **Komposisi penduduk** adalah pola persebaran penduduk menurut karakteristiknya, contoh: penduduk menurut kelompok umur, penduduk menurut jenis kelamin.
10. **Rumah tangga** adalah seseorang atau sekelompok orang yang mendiami sebagian atau seluruh bangunan fisik/sensus dan biasanya tinggal bersama serta pengelolaan makan dari satu dapur. Yang dimaksud makan dari satu dapur adalah jika pengurusan kebutuhan sehari-harinya dikelola bersama-sama menjadi satu.
11. **Anggota rumah tangga** adalah semua orang yang biasanya bertempat tinggal di suatu rumah tangga, baik yang berada di rumah pada waktu pencacahan maupun yang sementara tidak ada.
7. **Sex ratio** is the ratio of males population to females population in a given area and time, usually expressed as the number of males for every 100 females.
8. **Population distribution** is the pattern of population distribution in an area, either by geographic boundaries or by government administrative boundaries.
9. **Population composition** is the pattern of population distribution by its characteristics, example: population by age group, population by sex.
10. **Household** is an individual or group of people living in a physical/census building unit or part of it and usually commit on a common provision for food and other essentials of living. Common provision for food means one organising daily needs for all of household members.
11. **Household member** are those who usually lives in a household regardless of their location at the time of enumeration.

- 12. Rata-rata anggota rumah tangga** adalah angka yang menunjukkan rata-rata jumlah anggota rumah tangga per rumah tangga.
- 13.** Istilah migrasi seumur hidup disebut bila provinsi tempat tinggal seseorang pada saat pencacahan berbeda dengan provinsi tempat lahirnya.
- 14.** Istilah migrasi risen disebut bila provinsi tempat tinggal seseorang pada saat pencacahan berbeda dengan provinsi tempat tinggalnya 5 tahun yang lalu.
- 15. Penduduk usia kerja** adalah penduduk yang berumur 15 tahun ke atas.
- 16. Angkatan kerja** adalah penduduk usia kerja (15 tahun ke atas) yang bekerja, punya pekerjaan namun sementara tidak bekerja, dan pengangguran.
- 17. Bekerja** adalah kegiatan ekonomi yang dilakukan oleh seseorang dengan maksud memperoleh atau membantu memperoleh pendapatan atau keuntungan dan lamanya bekerja paling sedikit satu jam secara terus menerus dalam seminggu yang lalu (termasuk pekerja keluarga tanpa upah yang membantu dalam suatu usaha/kegiatan ekonomi).
- 12. Average household size** is the average number of household members per household.
- 13.** *Lifetime migration terminology if someone's province of residence at the time of enumeration was different from his/her province of birthplace.*
- 14.** *Recent migration terminology if someone's province of residence at the time of enumeration was different from his/her province of residence 5 years ago.*
- 15. Working age population** is persons of 15 years and over.
- 16. Labor force** or economically active are persons of 15 years and over, who in the previous week were working, temporarily absent from work but having jobs, and unemployment.
- 17. Working** is economic activity conducted by a person and intended to earn income by doing work or helping to do work at least one hour continuously during the reference week (including unpaid family worker/s for any economic activity).

- 18. Jumlah jam kerja** seluruhnya adalah jumlah jam kerja yang digunakan untuk bekerja (tidak termasuk jam kerja istirahat resmi dan jam kerja yang digunakan untuk hal-hal di luar pekerjaan.
- 18. Total working hours** is the total hours spent by an employee to perform all jobs (excluding the time used for other activities which are not classified as work).
- 19. Lapangan usaha** adalah bidang kegiatan dari pekerjaan/tempat bekerja di mana seseorang bekerja. Klasifikasi lapangan usaha mengikuti Klasifikasi Baku Lapangan Usaha Indonesia (KBLI) dalam 1 digit.
- 19. Industry** is field of a person's activity or establishment. The classification of industries follows the Indonesia Standard Industrial Classification (KBLI) in one digit.
- 20. Status pekerjaan** adalah kedudukan seseorang dalam unit usaha/kegiatan dalam melakukan pekerjaan.
- 20. Employment status** is the status of a person at his place of work or establishment where he was employed.
- 21. Berusaha sendiri tanpa dibantu orang lain** adalah bekerja atau berusaha dengan menanggung risiko secara ekonomis, yaitu dengan tidak kembalinya ongkos produksi yang telah dikeluarkan dalam rangka usahanya tersebut, serta tidak menggunakan pekerja dibayar maupun pekerja tak dibayar, termasuk yang sifat pekerjaannya memerlukan teknologi atau keahlian khusus
- 21. Own-account worker** is a person who works at his own risk without assisted by paid per mount worker or unpaid worker include technical job or skill job.
- 22. Berusaha dibantu buruh tidak tetap/buruh tidak dibayar** adalah bekerja atau berusaha atas risiko sendiri, dan menggunakan buruh/pekerja tak dibayar dan atau buruh/pekerja tidak tetap.
- 22. Employer assisted by temporary workers/unpaid worker** is a person who works at his own risk and assisted by temporary worker/ unpaid worker.

- 23. Berusaha dibantu buruh tetap/buruh dibayar** adalah berusaha atas risiko sendiri dan mempekerjakan paling sedikit satu orang buruh/pekerja tetap yang dibayar.
- 23. *Employer assisted by permanent workers/paid workers*** is a person who does his business at her/his own risk at least one assisted by paid permanent worker.
- 24. Buruh/karyawan/pegawai** adalah seseorang yang bekerja pada orang lain atau instansi/kantor/perusahaan secara tetap dengan menerima upah/gaji baik berupa uang maupun barang. Buruh yang tidak mempunyai majikan tetap, tidak digolongkan sebagai buruh/karyawan, tetapi sebagai pekerja bebas. Seseorang dianggap memiliki majikan tetap jika memiliki 1 (satu) majikan (orang/rumah tangga) yang sama dalam sebulan terakhir, khusus pada sektor bangunan batasannya tiga bulan. Apabila majikannya instansi/lembaga, boleh lebih dari satu.
- 24. *Employee*** is a person who work permanently for other people or institution/office/ company and gains some money/cash or goods as wage/salary. Labor who have no permanent employer is not categorized as a laborer/ worker/ employee but casual worker. A laborers in general is considered to have a permanent employer if he has the same employer during the past month, particularly for building construction sector is 3 months. If the employer is an institution, more than 1 (one) employer is allowed.
- 25. Pekerja bebas** adalah seseorang yang bekerja pada orang lain/majikan/institusi yang tidak tetap (lebih dari 1 majikan dalam sebulan terakhir) di usaha pertanian baik berupa usaha rumah tangga maupun bukan usaha rumah tangga, ataupun di nonpertanian atas dasar balas jasa dengan menerima upah atau imbalan baik berupa uang maupun barang, dan baik dengan sistem pembayaran harian maupun borongan.
- 25. *Casual employee*** is a person who does not work permanently for other people/employer/ institution(more than 1 employer during the last 1 month) in agricultural sector, either home industry or not home industry, or in non-agricultural sector based on remuneration paid with money or goods, and based on daily or contact payment system.

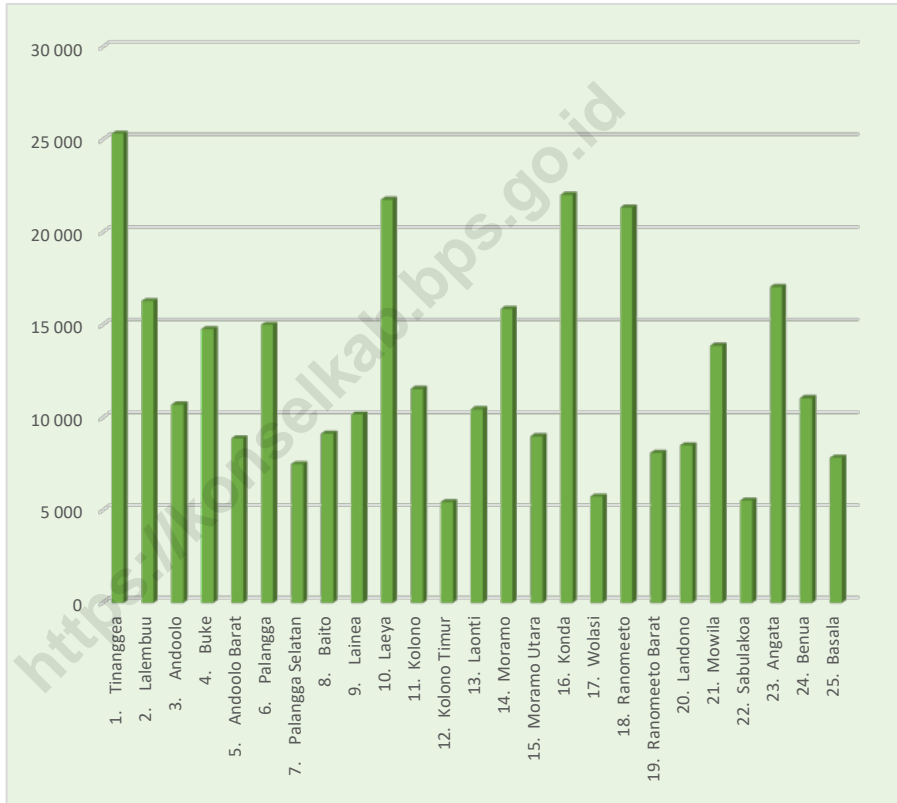
26. Pekerja tak dibayar adalah seseorang yang bekerja membantu usaha untuk memperoleh penghasilan/keuntungan yang dilakukan oleh salah seorang anggota rumah tangga atau bukan anggota rumah tangga tanpa mendapat upah/gaji baik berupa uang maupun barang.

26. Unpaid worker is a person who intended to work without pay either with money or good, in an establishment run by other members of the family, relative or neighbour.

<https://konselkab.bps.go.id>

Gambar
Figures 3.1

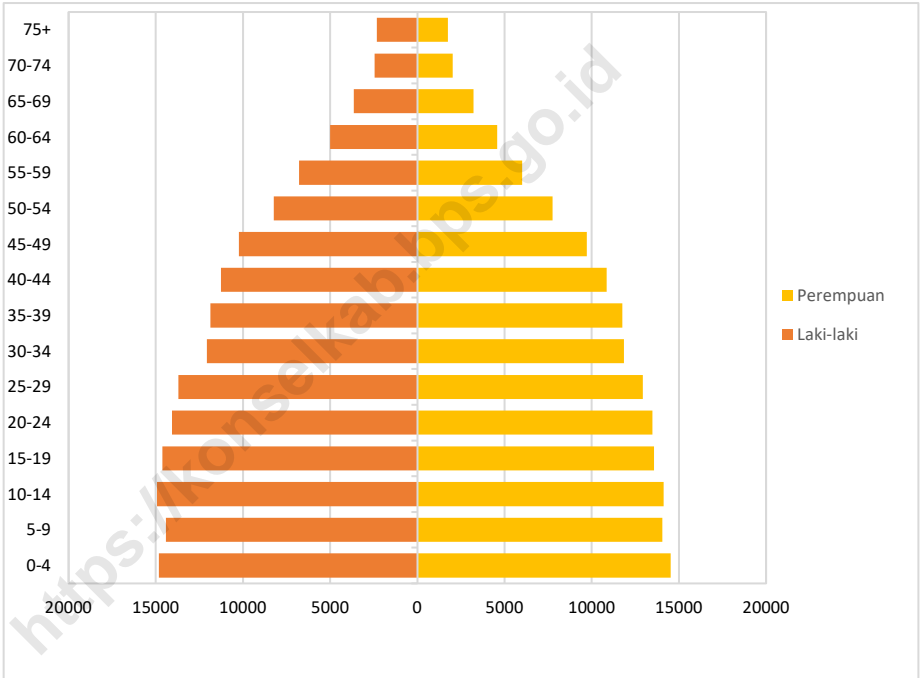
**Jumlah Penduduk menurut Kecamatan di Kabupaten
Konawe Selatan, 2021**
**Number of Population by Subdistrict in Konawe Selatan
Regency, 2021**



Sumber/Source: Hasil Proyeksi SP2020 (September)/The result of the Projection of 2020 Population Census (September)

Gambar 3.2
Figures

Piramida Penduduk Kabupaten Konawe Selatan, 2021
Pyramid of Population in Konawe Selatan Regency, 2021



Sumber/Source: Hasil Proyeksi SP2020 (September)/The result of the Projection of 2020 Population Census (September)

3.1 PENDUDUK POPULATION

Tabel 3.1.1 **Penduduk, Laju Pertumbuhan Penduduk, Distribusi Persentase Penduduk, Kepadatan Penduduk, Rasio Jenis Kelamin Penduduk Menurut Kecamatan di Kabupaten Konawe Selatan, 2021**
Population, Population Growth Rate, Percentage Distribution of Population, Population Density, and Population Sex Ratio by Subdistrict in Konawe Selatan Regency, 2021

Kecamatan <i>Subdistrict</i>	Penduduk <i>Population</i>	Laju Pertumbuhan Penduduk per Tahun 2020–2021
		<i>Annual Population Growth Rate (%) 2020–2021</i>
(1)	(2)	(3)
1. Tinanggea	25 308	1,35
2. Lalembu	16 273	1,35
3. Andoolo	10 705	1,34
4. Buke	14 754	1,35
5. Andoolo Barat	8 869	1,35
6. Palangga	14 991	1,35
7. Palangga Selatan	7 491	1,34
8. Baito	9 125	1,34
9. Lainea	10 173	1,34
10. Laeya	21 747	1,35
11. Kolono	11 550	1,34
12. Kolono Timur	5 432	1,34
13. Laonti	10 448	1,35
14. Moramo	15 844	1,34
15. Moramo Utara	8 986	1,34
16. Konda	22 016	1,34
17. Wolasi	5 732	1,34
18. Ranomeeto	21 332	1,34
19. Ranomeeto Barat	8 093	1,34
20. Landono	8 505	1,35
21. Mowila	13 884	1,34
22. Sabulakoa	5 509	1,34
23. Angata	17 037	1,34
24. Benua	11 044	1,35
25. Basala	7 826	1,35
KONAWE SELATAN	312 674	1,35

Lanjutan Tabel/*Continued Table* 3.1.1

Kecamatan Subdistrict	Persentase Penduduk Percentage of Total Population	Kepadatan Penduduk per km² Population Density per sq.km
(1)	(4)	(5)
1. Tinanggea	8,09	79,69
2. Lalembu	5,20	111,00
3. Andoolo	3,42	91,04
4. Buke	4,72	82,14
5. Andoolo Barat	2,84	112,18
6. Palangga	4,79	87,03
7. Palangga Selatan	2,40	70,23
8. Baito	2,92	60,69
9. Lainea	3,25	49,99
10. Laeya	6,96	79,28
11. Kolono	3,69	34,24
12. Kolono Timur	1,74	43,89
13. Laonti	3,34	28,20
14. Moramo	5,07	62,90
15. Moramo Utara	2,87	56,68
16. Konda	7,04	174,56
17. Wolasi	1,83	36,38
18. Ranomeeto	6,82	238,83
19. Ranomeeto Barat	2,59	117,17
20. Landono	2,72	78,24
21. Mowila	4,44	114,08
22. Sabulakoa	1,76	83,33
23. Angata	5,45	58,43
24. Benua	3,53	83,30
25. Basala	2,50	161,39
KONawe SELATAN	100,00	74,43

Lanjutan Tabel/Continued Table 3.1.1

Kecamatan Subdistrict	Rasio Jenis Kelamin Penduduk Population Sex Ratio
(1)	(6)
1. Tinanggea	106
2. Lalembu	105
3. Andoolo	106
4. Buke	106
5. Andoolo Barat	105
6. Palangga	104
7. Palangga Selatan	107
8. Baito	107
9. Lainea	104
10. Laeya	105
11. Kolono	104
12. Kolono Timur	103
13. Laonti	108
14. Moramo	107
15. Moramo Utara	107
16. Konda	106
17. Wolasi	105
18. Ranomeeto	103
19. Ranomeeto Barat	102
20. Landono	102
21. Mowila	108
22. Sabulakoa	108
23. Angata	106
24. Benua	106
25. Basala	107
KONAWE SELATAN	105

Sumber/Source: Hasil Proyeksi SP2020 (September)/The result of the Projection of 2020 Population Census (September)

Tabel
Table 3.1.2

Jumlah Penduduk Menurut Kelompok Umur dan Jenis Kelamin di Kabupaten Konawe Selatan, 2021
Population by Age Groups and Sex in Konawe Selatan Regency, 2021

Kelompok Umur <i>Age Groups</i>	Jenis Kelamin/ <i>Sex</i>		
	Laki-Laki <i>Male</i>	Perempuan <i>Female</i>	Jumlah <i>Total</i>
(1)	(2)	(3)	(4)
0–4	14 825	14 530	29 355
5–9	14 417	14 041	28 458
10–14	14 940	14 124	29 064
15–19	14 623	13 579	28 202
20–24	14 062	13 484	27 546
25–29	13 710	12 935	26 645
30–34	12 077	11 843	23 920
35–39	11 874	11 755	23 629
40–44	11 267	10 864	22 131
45–49	10 228	9 712	19 940
50–54	8 240	7 759	15 999
55–59	6 786	6 019	12 805
60–64	5 000	4 574	9 574
65–69	3 645	3 222	6 867
70–74	2 451	2 023	4 474
75+	2 316	1 749	4 065
Nama Provinsi	160 461	152 213	312 674

Sumber/*Source*: Hasil Proyeksi SP2020 (September)/*The result of the Projection of 2020 Population Census (September)*

Tabel
Table 3.1.3

**Jumlah Penduduk Menurut Kecamatan dan Jenis Kelamin
di Kabupaten Konawe Selatan, 2021**
*Population by Subdistrict and Sex in Konawe Selatan
Regency, 2021*

Kecamatan Subdistrict	Laki-Laki Male	Perempuan Female	Jumlah Total
(1)	(2)	(3)	(4)
1. Tinanggea	13 010	12 298	25 308
2. Lalembu	8 331	7 942	16 273
3. Andoolo	5 497	5 208	10 705
4. Buke	7 595	7 159	14 754
5. Andoolo Barat	4 546	4 323	8 869
6. Palangga	7 625	7 366	14 991
7. Palangga Selatan	3 869	3 622	7 491
8. Baito	4 707	4 418	9 125
9. Lainea	5 197	4 976	10 173
10. Laeya	11 131	10 616	21 747
11. Kolono	5 897	5 653	11 550
12. Kolono Timur	2 759	2 673	5 432
13. Laonti	5 423	5 025	10 448
14. Moramo	8 207	7 637	15 844
15. Moramo Utara	4 643	4 343	8 986
16. Konda	11 307	10 709	22 016
17. Wolasi	2 940	2 792	5 732
18. Ranomeeto	10 822	10 510	21 332
19. Ranomeeto Barat	4 083	4 010	8 093
20. Landono	4 286	4 219	8 505
21. Mowila	7 203	6 681	13 884
22. Sabulakoa	2 860	2 649	5 509
23. Angata	8 783	8 254	17 037
24. Benua	5 687	5 357	11 044
25. Basala	4 053	3 773	7 826
KONAWE SELATAN	160 461	152 213	312 674

Sumber/Source: Hasil Proyeksi SP2020 (September)/The result of the Projection of 2020 Population Census (September)

**3.2 KETENAGAKERJAAN
EMPLOYMENT**

Tabel 3.2.1 Jumlah Penduduk Berumur 15 Tahun Keatas Menurut Jenis Kegiatan Selama Seminggu yang Lalu dan Jenis Kelamin di Kabupaten Konawe Selatan, 2021
Population Aged 15 Years and Over by Type of Activity During The Previous Week and Sex in Konawe Selatan Regency, 2021

Kegiatan Utama <i>Main Activity</i>	Jenis Kelamin/Sex		
	Laki-Laki <i>Male</i>	Perempuan <i>Female</i>	Laki-Laki+ Perempuan <i>Male+Female</i>
(1)	(2)	(3)	(4)
Angkatan Kerja/Economically Active	102 662	63 401	166 063
1. Bekerja/ <i>Working</i>	100 644	61 868	162 512
2. Pengangguran Terbuka/ <i>Unemployment</i>	2 018	1 533	3 551
Bukan Angkatan Kerja/Not Economically Active	14 269	50 372	64 641
1. Sekolah/ <i>Attending School</i>	7 023	7 714	14 737
2. Mengurus Rumah Tangga/ <i>Housekeeping</i>	4 309	40 700	45 009
3. Lainnya/ <i>Others</i>	2 937	1 958	4 895
Penduduk Umur 15 tahun keatas Population 15 Years of Age & Over	116 931	113 773	230 704
Persentase Pekerja terhadap Angkatan Kerja % Working to Economically Active	98,03	97,58	97,86
Persentase Angkatan Kerja Terhadap Penduduk 15 tahun keatas (TPAK) % Economically Active to Population 15 Years of Age and Over	87,80	55,73	71,98

Sumber/Source: BPS, Survei Angkatan Kerja Nasional (Sakernas) Agustus/BPS-Statistics Indonesia, August National Labor Force Survey

Tabel
Table 3.2.2

Penduduk Berumur 15 Tahun ke Atas Menurut Pendidikan Tertinggi yang Ditamatkan dan Jenis Kegiatan Selama Seminggu yang Lalu di Kabupaten Konawe Selatan, 2021
Population 15 Years of Age and Over by Educational Attainment and Type of Activity During the Previous Week in Konawe Selatan Regency, 2021

Pendidikan Tertinggi yang Ditamatkan ¹ Educational Attainment ¹	Angkatan Kerja/Economically Active			Persentase Bekerja terhadap Angkatan Kerja Percentage of Working to Economically Active
	Bekerja Working	Pengangguran ² Unemployment ²	Jumlah Angkatan Kerja Total of Economically Active	
(1)	(2)	(3)	(4)	(5)
0	61 868	230	62 098	99,63
1	32 168	633	32 801	98,07
2	48 058	2 091	50 149	95,83
3	20 418	597	21 015	97,16
Jumlah/Total	162 512	3 551	166 063	97,86

Lanjutan Tabel/*Continued Table 3.2.2*

Pendidikan Tertinggi yang Ditamatkan ¹ <i>Educational Attainment¹</i>	Bukan Angkatan Kerja <i>Not Economically Active</i>	Jumlah Total	Persentase Angkatan Kerja terhadap Penduduk Usia Kerja <i>Percentage of Economically Active to Working Age Population</i>
(1)	(6)	(7)	(8)
0	23435	85 533	72,60
1	21232	54 033	60,71
2	18016	68 165	73,57
3	1958	22 973	91,48
Jumlah/Total	64 641	230 704	71, 98

Catatan/Note: ¹ 0. ≤ Sekolah Dasar (SD)/≤ *Primary School*
 1. Sekolah Menengah Pertama/*Junior High School*
 2. Sekolah Menengah Atas/*Senior High School*
 3. Perguruan Tinggi/*Collage*
² 1. Mencari pekerjaan/*Looking for work*
 2. Mempersiapkan usaha/*Establishing a new business/firm*
 3. Merasa tidak mungkin mendapat pekerjaan/*Feeling hopeless in looking for work (discouraged job seekers)*
 4. Sudah punya pekerjaan tetapi belum mulai bekerja/*Having job already but not starting to work yet*
 Sumber/Source: BPS, Survei Angkatan Kerja Nasional (Sakernas) Agustus/BPS-Statistics Indonesia, August National Labor Force Survey

Tabel
Table 3.2.3

Penduduk Berumur 15 Tahun Ke Atas yang Bekerja Selama Seminggu yang Lalu Menurut Status Pekerjaan Utama dan Jenis Kelamin di Kabupaten Konawe Selatan, 2021

Population 15 Years of Age and Over who Worked During The Previous Week by Main Employment Status and Sex in Konawe Selatan Regency, 2021

Status Pekerjaan Utama Main Employment Status	Laki-Laki Male	Perempuan Female	Jumlah Total
(1)	(2)	(3)	(4)
Berusaha sendiri <i>Own account worker</i>	22 968	10 963	33 931
Berusaha dibantu buruh tidak tetap/buruh tidak dibayar <i>Employer assisted by temporary worker/unpaid worker</i>	26 590	10 872	37 462
Berusaha dibantu buruh tetap/buruh dibayar <i>Employer assisted by permanent worker/paid worker</i>	6 521	871	7 392
Buruh/Karyawan/Pegawai/ <i>Employee</i>	23 493	14 433	37 926
Pekerja bebas di pertanian <i>Casual worker in agriculture</i>	1 346	620	1 966
Pekerja bebas di non pertanian <i>Casual worker in non agriculture</i>	7 856	430	8 286
Pekerja keluarga/tak dibayar <i>Family worker/unpaid worker</i>	11 870	23 679	35 549
Jumlah/Total	100 644	61 868	162 512

Catatan/Note: ...

Sumber/Source: BPS, Survei Angkatan Kerja Nasional (Sakernas) Agustus/BPS-Statistics Indonesia, August National Labor Force Survey

Tabel 3.2.4
Table

Angkatan Kerja Menurut Pendidikan Tertinggi yang Ditamatkan dan Jenis Kelamin di Kabupaten Konawe Selatan, 2021
Economically Active by Educational Attainment and Sex Week in Konawe Selatan Regency, 2021

Pendidikan Tertinggi yang Ditamatkan <i>Educational Attainment</i>	Laki-Laki <i>Male</i>	Perempuan <i>Female</i>	Jumlah <i>Total</i>
(1)	(2)	(3)	(4)
Tidak/Belum Tamat SD/SD <i>Did Not Complete/Have Not Yet Completed Primary School/ Primary School</i>	36 516	25 582	62 098
SLTP <i>Junior High School</i>	18 757	14 044	32 801
SLTA <i>Senior High School</i>	36 371	13 778	50 149
Universitas <i>University</i>	11 018	9 997	21 015
Jumlah/Total	102 662	63 401	166 063

Sumber/Source: BPS, Survei Angkatan Kerja Nasional (Sakernas) Agustus/BPS-Statistics Indonesia, August National Labor Force Survey

Tabel
Table 3.2.5

Penduduk Berumur 15 Tahun Ke Atas yang Bekerja Selama Seminggu yang Lalu Menurut Lapangan Usaha di Kabupaten Konawe Selatan, 2021
Population 15 Years of Age and Over who Worked During The Previous Week by Industrial Origin in Konawe Selatan Regency, 2021

Lapangan Usaha Industrial Origin	Laki-Laki Male	Perempuan Female	Jumlah Total
(1)	(2)	(3)	(4)
Pertanian, Kehutanan, dan Perikanan <i>Agriculture, Forestry and Fishing</i>	49 553	21 790	71 343
Industri Pengolahan, Pertambangan dan Penggalian, dan Industri Lainnya <i>Manufacturing, mining and quarrying and other industrial activities</i>	25 556	8 596	34 152
Jasa <i>Service Activities</i>	25 535	31 482	57 017
Jumlah/Total	100 644	61 868	162 512

Sumber/Source: BPS, Survei Angkatan Kerja Nasional (Sakernas) Agustus/BPS-Statistics Indonesia, August National Labor Force Survey

Tabel 3.2.6
Table

Jumlah Pencari Kerja yang Terdaftar di Kantor Depnaker Menurut Pendidikan Tertinggi yang Ditamatkan di Kabupaten Konawe Selatan, 2021
Number of Registered Job Seeker in Department of Labour and Transmigration Office by Educational Attainment in Konawe Selatan Regency, 2021

Pendidikan Tertinggi yang Ditamatkan <i>Educational Attainment</i>	Sisa Remaining List 2019	Sisa Remaining List 2020	Terdaftar Registered 2021	Jumlah Total	Ditempatkan Placed
(1)	(2)	(3)	(4)	(5)	(6)
SD <i>Primary School</i>	19	10	3	32	...
SLTP <i>Junior High School</i>	20	56	17	93	...
SLTA <i>Senior High School</i>	467	845	368	1 680	...
Sarjana Muda/DIII <i>Academy/ Diploma III</i>	20	38	12	70	...
Sarjana/S1 <i>Bachelor</i>	130	241	215	586	...
Sarjana/S2 <i>Magister</i>	-	-	-	0	...
Jumlah/Total	656	1 190	615	2 461	...

Sumber/Source: Dinas Transmigrasi dan Tenaga Kerja Kabupaten Konawe Selatan/Regional Office of Labour and Transmigration of Konawe Selatan Regency

Tabel
Table 3.2.7

**Penduduk Menurut Status Pekerjaan di Kabupaten
Konawe Selatan, 2017-2021**
*Population by Work Status in Konawe Selatan Regency,
2017-2021*

Status Pekerjaan <i>Work Status</i>	2017	2018	2019	2020	2021
(1)	(2)	(3)	(4)	(5)	(6)
1. Pencari Kerja Teratur <i>Registered Job Seeker</i>	1 487	829	656	2 245 ¹	616
2. Yang Tersekap di Instansi Pemerintah <i>Permeated in government institution</i>	204	12	0	143	142
3. Yang tersekap di instansi non pemerintah <i>Permeated in non governmental institution</i>	-	541	416	420	500
4. Sisa Pencari Kerja Belum Terpenuhi <i>Rest of registered job seeker</i>	208	276	240	560	574
Jumlah/Total	1 899	1 658	1 312	3 368	1 832

Catatan/ Note: ¹Angka Revisi / Revised Figure

Sumber/Source: Dinas Transmigrasi dan Tenaga Kerja Kabupaten Konawe Selatan/Regional Office of Labour and Transmigration of Konawe Selatan Regency

4

SOSIAL DAN KESEJAHTERAAN RAKYAT

Social & Welfare

Jumlah Penduduk Miskin di Konawe Selatan, 2021

Number of poor people in Konawe Selatan, 2021

36.170 jiwa /people

Garis Kemiskinan

Poverty line

Pada tahun 2021 Garis Kemiskinan di Konawe Selatan sebesar Rp 275.339,- per kapita per bulan.

In 2021 the poverty line of Konawe Selatan Regency is Rp 275.339,- per capita per month

Indeks Kedalaman Kemiskinan

Poverty gap index

Pada tahun 2021 indeks kedalaman kemiskinan di Konawe Selatan sebesar 1,98

In 2021 the poverty gap index of Konawe Selatan Regency is 1,98

Indeks Keparahan Kemiskinan

Poverty severity index

Pada tahun 2021 indeks keparahan kemiskinan Konawe Selatan sebesar 0,52 .

In 2021 the poverty severity index of Konawe Selatan Regency is 0,52



Persentase Penduduk Miskin Konawe Selatan Tahun 2020 sebesar 10,74% kemudian pada tahun 2021 meningkat menjadi 11,34%

Percentage of poor people of Konawe Selatan Regency in 2020 is 10,74% then in 2021 increases in to 11,34%

10,74%

2020



11,34%

2021

PENJELASAN TEKNIS**TECHNICAL NOTES**

- | | |
|---|--|
| <ol style="list-style-type: none"> 1. Tidak/belum pernah sekolah adalah mereka yang tidak pernah atau belum pernah terdaftar dan tidak pernah atau belum pernah aktif mengikuti pendidikan di suatu jenjang pendidikan formal. Termasuk juga yang tamat/belum tamat taman kanak-kanak tetapi tidak melanjutkan ke sekolah dasar. 2. Masih bersekolah adalah mereka yang terdaftar dan aktif mengikuti pendidikan formal dan nonformal (Paket A, B, atau C), baik pendidikan dasar, menengah maupun pendidikan tinggi. Bagi mahasiswa yang sedang cuti dianggap masih bersekolah. 3. Tidak bersekolah lagi adalah mereka yang pernah terdaftar dan aktif mengikuti pendidikan di suatu jenjang pendidikan formal dan nonformal (Paket A, B, atau C), tetapi pada saat pencacahan tidak lagi terdaftar dan tidak aktif mengikuti pendidikan. 4. Tamat sekolah adalah menyelesaikan pelajaran yang ditandai dengan lulus ujian akhir pada kelas atau tingkat terakhir suatu jenjang pendidikan di sekolah negeri maupun swasta dengan mendapatkan tanda tamat belajar/ijazah. Seseorang yang belum mengikuti pelajaran pada kelas tertinggi tetapi telah mengikuti ujian akhir dan lulus dianggap tamat sekolah. | <ol style="list-style-type: none"> 1. <i>Not/never attending school is someone who has never attended or never been registered in a formal education, such as primary, secondary, and tertiary education. Those who just completed kindergarten are considered as never attended school.</i> 2. <i>Attending school is someone who is currently attending primary, secondary, or tertiary education, including package A, package B, or package C. College student who postpones his/her study is considered as attending school.</i> 3. <i>Not attending school anymore is someone who had enrolled and participated in formal and non-formal education in the past including package A, package B, or package C, but currently does not attend school.</i> 4. <i>Completed particular level of education is someone who has completed particular level of education in private or public school and accepting graduation certificate. Someone who has never attended the highest grade but passed the final exam is considered as completed particular level of education.</i> |
|---|--|

5. Dapat membaca dan menulis artinya dapat membaca dan menulis kata-kata/kalimat sederhana dengan suatu aksara tertentu.
 6. Jalur Pendidikan di Indonesia terdiri atas 1) pendidikan formal, 2) pendidikan nonformal, dan 3) pendidikan informal yang ketiganya dapat saling melengkapi dan memperkaya (Undang-Undang No. 20 Tahun 2013 tentang Sistem Pendidikan Nasional).
 7. Jenjang Pendidikan Formal terdiri atas pendidikan dasar, pendidikan menengah, dan pendidikan tinggi. Jenis pendidikan yang diajarkan mencakup pendidikan umum, kejuruan, akademik, profesi, vokasi, keagamaan, dan khusus.
 - a. Pendidikan Dasar berbentuk Sekolah Dasar (SD) dan Madrasah Ibtidaiyah (MI) atau bentuk lain yang sederajat serta Sekolah Menengah Pertama (SMP) dan Madrasah Tsanawiyah (MTs), atau bentuk lain yang sederajat.
 - b. Pendidikan Menengah berbentuk Sekolah Menengah Atas (SMA), Madrasah Aliyah (MA), Sekolah Menengah Kejuruan (SMK), dan Madrasah Aliyah Kejuruan (MAK), atau bentuk lain yang sederajat.
 - c. Pendidikan Tinggi merupakan jenjang pendidikan setelah pendidikan menengah yang mencakup program pendidikan diploma, sarjana, magister,
5. *Able to read and write is the ability to read and write at least a simple sentence in any letter of alphabets.*
 6. *The Education System in Indonesia consists of 1) a formal education, 2) non-formal education, and 3) informal education that all three can be complementary and enriching (Law No. 20 Year 2013 about The National Education System).*
 7. *The Formal Education Level consists of primary education, secondary education, and high education. The kind of education that taught consists of general education, vocational, academic, professional, religious, and specific education.*
 - a. *The Primary Education consists of Elementary School and Islamic Elementary School or other equivalent forms and Junior High School and MTs, or other equivalent forms.*
 - b. *The Secondary Education consists of the senior high school, MA, Vocational School, and Vocational Madrasah Aliyah, or other equivalent forms.*
 - c. *The High Education consists of the education level after the secondary education that consists of diplomas, bachelor, master, specialist, and doctoral degrees that*

spesialis, dan dokter yang diselenggarakan oleh perguruan tinggi. Perguruan tinggi dapat berbentuk akademi, politeknik, sekolah tinggi, institut, atau universitas.

8. Rumah Sakit adalah tempat pemeriksaan dan perawatan kesehatan, biasanya berada di bawah pengawasan dokter/tenaga medis, yang melayani penderita yang sakit untuk berobat rawat jalan atau rawat inap.
9. Rumah Sakit Bersalin adalah rumah sakit khusus untuk persalinan, dilengkapi pelayanan spesialis pemeriksaan kehamilan, persalinan, rawat inap dan rawat jalan ibu dan anak yang berada di bawah pengawasan dokter spesialis kandungan.
10. Rumah Bersalin adalah sarana pelayanan kesehatan dengan izin sebagai rumah bersalin, dilengkapi pelayanan pemeriksaan kehamilan, persalinan serta pemeriksaan ibu dan anak yang berada di bawah pengawasan bidan senior.
11. Poliklinik adalah sarana kesehatan yang dipakai untuk pelayanan berobat jalan, biasanya berada di bawah pengawasan dokter/tenaga medis.
12. Puskesmas (Pusat Kesehatan Masyarakat) adalah unit pelaksana teknis dinas kesehatan kabupaten/kota yang mempunyai fungsi utama sebagai penyelenggara

are held by the college. The colleges can be academy, polytechnic, high school, institute, or university.

8. *Hospital is a place for health check, usually controlled/supervised by doctors/medical personnel to serve the ill patients to get outpatient or inpatient treatment services.*
9. *Maternity Hospital is a specialized hospital for childbirth, has specialist inspection service to pregnancy, childbirth, hospitalization and outpatient for mothers and children that is under the supervision of an obstetrician.*
10. *Maternity House is health care facility with a license as a maternity house, equipped with prenatal care, childbirth and examination of mothers and children which is under the supervision of a senior midwife.*
11. *Polyclinic is a health facility in which to get outpatient services, usually under the control of doctor/medical personnel.*
12. *Public Health Center is technical implementation unit of regency health department that have the primary function as a first-level health care providers. The*

pelayanan kesehatan tingkat pertama. Wilayah kerja puskesmas maksimal adalah satu kecamatan dan untuk dapat menjangkau wilayah kerjanya, puskesmas mempunyai jaringan pelayanan yang meliputi unit Puskesmas Pembantu (Pustu), unit Puskesmas Keliling (Puskel), dan unit bidan desa/komunitas (Peraturan Menteri Kesehatan RI No. 75 Tahun 2014 Tentang Pusat Kesehatan Masyarakat).

13. Apotek adalah suatu tempat tertentu yang digunakan untuk melakukan pekerjaan kefarmasian, dan penyaluran/penjualan obat atau bahan farmasi dan perbekalan kesehatan lainnya kepada masyarakat yang dikelola oleh tenaga apoteker (Peraturan Menteri Kesehatan RI No. 1332 Tahun 2002 Tentang Perubahan Atas Peraturan Menteri Kesehatan RI No. 922/MENKES/PER/X/1993 Tentang Ketentuan dan Tata Cara Pemberian Izin Apotek).
14. Imunisasi adalah memasukkan kuman atau racun penyakit tertentu yang sudah dilemahkan (vaksin) ke dalam tubuh dengan cara disuntik atau diminum (diteteskan dalam mulut) dengan maksud agar terjadi kekebalan tubuh terhadap penyakit tersebut.
15. Keluhan kesehatan adalah keadaan seseorang yang mengalami gangguan kesehatan atau kejiwaan, baik karena

working area standard of public health center is one district and to reach their working areas, public health centers have a service network covering subsidiary of public health center, mobile public health center units, and midwife units (Regulation of the Minister of Health of Indonesia Number 75 Year 2014 about Public Health Center).

13. *Pharmacy is a specific place that is used for pharmaceutical jobs, and distribution/sale of drugs/ pharmaceuticals and other medical supplies to people that are administered by trained pharmacist (Regulation of the Minister of Health of Indonesia Number 1332 Year 2002 about the Changes of Regulation of the Minister of Health of Indonesia Number 922/MENKES/PER/X/1993 about Pro-vision and Procedures for Administration of Licensed Pharmacies).*
14. *Immunization is putting enervated microbe of a certain disease into human body by injection or drinking (dropping into mouth) to make the body immune to that disease.*
15. *Health complaint is a condition where a person has health or mental problems because of acute illness, chronically illness,*

- penyakit akut, penyakit kronis, kecelakaan, kriminal, atau hal lain.
16. Mengobati sendiri adalah upaya oleh anggota rumah tangga/keluarga dengan melakukan pengobatan sendiri tanpa datang ke tempat fasilitas kesehatan atau memanggil dokter/petugas kesehatan ke rumahnya (misal minum obat modern, jamu, kerokan, kompres, kop, pijat) agar sembuh atau menjadi lebih ringan keluhan kesehatannya.
 17. Angka penemuan kasus tuberkulosis adalah jumlah kasus baru tuberkulosis (TB) dan kasus TB yang didiagnosis kambuh yang diobati dalam program penanggulangan TB nasional dan dilaporkan kepada WHO, dibagi dengan perkiraan WHO terhadap jumlah kasus insiden tuberkulosis pada tahun yang sama, dinyatakan sebagai persentase.
 18. Angka keberhasilan pengobatan tuberkulosis smear positive/Basil Tahan Asam (BTA) positif adalah proporsi (dinyatakan sebagai persentase) kasus TB BTA positif yang terdaftar di bawah program pengendalian TB nasional pada tahun tertentu yang dinyatakan berhasil menyelesaikan pengobatan. Dengan atau tanpa bukti bakteriologi keberhasilan ("sembuh" dan "menyelesaikan pengobatan" masing-masing).
 19. Kasus kumulatif AIDS adalah kumulatif kasus AIDS sampai dengan referensi waktu tertentu.
- accident, crimes, or others.*
16. *Self treatment is an effort of household members/family to have a health treatment by themselves without visiting health facilities or a doctor/health personnel (for instance, by taking modern medicine, herb medicine, chief with a coin, compress, cupping suction, massage) in order to recover from illness or reduce the health complaint.*
 17. *The case detection rate for all forms of tuberculosis is the number of new and replase tuberculosis cases diagnosed and treated in national tuberculosis control programmes and notified to WHO, divided by WHO's estimate of the number of incident tuberculosis cases for the same year, expressed as a percentage.*
 18. *The treatment success rate for new pulmonary smear-positive tuberculosis cases is the proportion (expressed as a percentage) of new smear-positive tuberculosis cases registered under a national tuberculosis control programme in a given year that succesfully completed treatment. With or without bacteriological evidence of succes ("cured" and "treatment completed" respectively).*
 19. *Cummulative AIDS case is cummmulative AIDS cases with reference to a particular time.*

20. BCG (*Bacillus Calmette Guerin*) merupakan vaksinasi untuk mencegah penyakit TBC, diberikan pada bayi baru lahir atau anak, dengan suntikan pada kulit pangkal lengan atas. Bekas suntikan kemudian akan membentuk tonjolan kecil jaringan parut pada kulit lengan atas. Suntikan BCG diberikan kepada anak sebanyak 1 kali.
21. DPT (Difteri, Pertusis, Tetanus) merupakan vaksin untuk mencegah penyakit Difteri, Pertusis, dan Tetanus yang diberikan pada bayi berumur 3 bulan ke atas, dengan suntikan pada paha, diulang 1 bulan dan 2 bulan kemudian, sehingga suntikan imunisasi DPT lengkap pada balita berjumlah 3 kali (kadang-kadang selang waktu antar suntikan bisa lebih dari 1 bulan).
22. Luas lantai adalah luas lantai yang ditempati dan digunakan untuk keperluan sehari-hari (sebatas atap).
23. Air leding adalah sumber air yang berasal dari air yang telah melalui proses penjernihan dan penyehatan sebelum dialirkan kepada konsumen melalui instalasi berupa saluran air. Sumber air ini biasanya diusahakan oleh PAM/PDAM/BPAM. Termasuk dalam hal ini air leding yang didapat secara eceran.
20. BCG (*Bacillus Calmette Guerin*) is a vaccine to prevent TBC disease, given to newborns or children, by injection at the base of the skin of the upper arm. Injection site will form little bumps of scar tissue in the skin of the upper arm. BCG injections given to children 1 times.
21. DPT (*Diphtheria, Pertussis, Tetanus*) is a vaccine to prevent the diphtheria, pertussis, and tetanus disease, given to infants aged 3 months and above, with a shot in the thigh, repeated one month and two months later, so that the complete DPT immunization shots at toddler totaling 3 times (sometimes the time interval between injections can be more than 1 month).
22. Floor area is the total area which is occupied and utilized daily.
23. Pipe water is a water source that comes from water that has been through a process of purification and sanitation before distribute to consumers through an instalation of water lines. This water source is usually distributed by PAM/PDAM/BPAM. This include a pipe water that sold at retail.

24. Sumur terlindung adalah air yang berasal dari dalam tanah yang digali dan lingkaran sumur tersebut dilindungi oleh tembok paling sedikit 0,8 meter di atas tanah dan 3 meter ke bawah tanah, serta ada lantai semen sejauh 1 meter dari lingkaran sumur.
24. *Protected wells is water that comes from the soil were excavated and the circumference of the well was protected by walls at least 0.8 meters above ground and 3 meters underground, and cement floor as far as 1 meter from the well circumference.*
25. Status penguasaan bangunan tempat tinggal milik sendiri adalah jika tempat tinggal tersebut pada waktu pencacahan betul-betul sudah milik kepala rumah tangga atau salah seorang anggota rumah tangga. Rumah yang dibeli secara angsuran melalui kredit bank atau rumah dengan status sewa beli dianggap rumah milik sendiri.
25. *Own ownership property status is a status of dwelling occupied belongs to the head of household or one of the household member. Houses bought through bank credit or houses with leasing status were also categorized as an own property.*
26. Peristiwa tindak pidana yang dilaporkan ialah setiap peristiwa yang diterima kepolisian dari laporan masyarakat, atau peristiwa dimana pelakunya tertangkap tangan oleh kepolisian.
26. *Reported crime incidence includes all criminal cases reported and received by police office, and all crimes caught by police.*
27. Jumlah tindak pidana menggambarkan jumlah kasus tindak pidana yang terjadi pada kurun waktu tertentu.
27. *Crime total refers to the number of criminal cases occurring during a given period.*
28. Resiko penduduk terjadi tindak pidana per 100.000 penduduk = (Jumlah tindak pidana tahun t) / (Jumlah penduduk tahun t) × 100.000
28. *Crime rate = (Number of criminal cases year t) / (Total population year t) × 100.000*
29. Resiko penduduk terjadi tindak pidana per 100.000 penduduk mengindikasikan peluang penduduk berisiko terkena tindak
29. *Crime rate indicates the probability of population exposed to risk of crime, expressed in every 100,000 people.*

- pidana. Biasanya dinyatakan dalam setiap 100.000 penduduk.
30. Selang waktu terjadi tindak pidana tahun t $= (365 \times 24 \times 60 \times 60) / (\text{Jumlah tindak pidana tahun t}) \times (\text{detik})$
31. Selang waktu terjadi tindak pidana tahun t mengindikasikan selang waktu terjadinya satu tindak kejahatan dengan kejahatan yang lain.
32. Persentase penyelesaian tindak pidana $= (\text{Jumlah tindak pidana yang diselesaikan}) / (\text{Jumlah peristiwa tindak pidana yang dilaporkan}) \times 100\%$
33. Persentase penyelesaian peristiwa tindak pidana menyatakan persentase penyelesaian tindak pidana oleh polisi. Suatu tindak pidana dinyatakan sebagai kasus yang selesai di tingkat kepolisian, apabila: berkas perkaranya sudah siap untuk diserahkan atau telah diserahkan kepada kejaksaan; dalam hal delik aduan, pengaduannya dicabut dalam tenggang waktu yang telah ditentukan menurut undang-undang; telah diselesaikan oleh kepolisian berdasarkan azas *plichtmatigheid* (kewajiban berdasarkan kewenangan hukum); kasus yang dimaksud tidak termasuk kompetensi kepolisian; tersangka meninggal dunia; kasus kadaluwarsa.
30. *Crime clock* $= (365 \times 24 \times 60 \times 60) / (\text{Number of criminal cases year t}) \times (\text{second})$
31. *Crime clock indicates the time interval of occurrence between one crime to another crime.*
32. *Crime clearance rate* $= (\text{Number of cleared criminal cases}) / (\text{Number of reported criminal cases}) \times 100\%$
33. *Crime clearance rate refers to percentage of crime clearance by police. A criminal case is categorized as a cleared case by police, if: All documents are ready to submit or already submitted to justice court; In the case of attense that warrants complaint, the complaint was withdraw within a given period state in the law; The case was cleared by police based on the principle of plichmatigheid (obligation on the basis of law outhority); The case was not the responsibility of police office; The suspect died; The case was out of date.*

34. Bencana Alam adalah peristiwa atau serangkaian peristiwa yang mengancam dan mengganggu kehidupan/penghidupan masyarakat yang disebabkan oleh faktor alam antara lain berupa gempa bumi, tsunami, gunung meletus, banjir, kekeringan, angin topan, dan tanah longsor sehingga mengakibatkan kerugian materi maupun non-materi.
35. Korban meninggal adalah orang yang dilaporkan tewas atau meninggal dunia akibat bencana.
36. Korban hilang adalah orang yang dilaporkan hilang atau tidak ditemukan atau tidak diketahui keberadaannya setelah terjadi bencana.
37. Korban luka/sakit adalah orang yang mengalami luka-luka atau sakit, dalam keadaan luka ringan, luka sedang maupun luka parah/berat, baik yang berobat jalan maupun rawat inap.
38. Rusak Berat adalah kriteria kerusakan yang mengakibatkan bangunan roboh atau sebagian besar komponen struktur rusak.
39. Rusak sedang adalah kriteria kerusakan yang mengakibatkan sebagian kecil komponen struktur rusak, dan komponen penunjang rusak namun bangunan masih tetap berdiri.
40. Rusak ringan adalah kriteria kerusakan yang mengakibatkan sebagian komponen struktur retak (struktur masih bisa
34. *Natural Disaster is an event or series of events that threaten and disrupt the lives and livelihoods caused by natural factors such as: earthquake, tsunami, volcanic eruption, flood, flash flood, drought, typhoon/cyclone, and landslide so it can lead to result in loss of material and non-material.*
35. *Fatality is a person reported killed or death in the wake of a disaster.*
36. *Missing person is a person reported missing or who cannot be located or who cannot be accounted for in the wake of a disaster.*
37. *Casualty is a person suffering injury or illness, in a state of light injury, moderate injury, or heavy injury, which in undergoing treatment as either an outpatient or inpatient.*
38. *Severely damaged is the criteria of damage that resulted most buildings collapsed or damaged its structural components.*
39. *Damaged is the criteria of damage that resulted defective fraction of structural components and supporting components damaged, but the building still stands.*
40. *Lightly damaged is the criteria of damage that resulted partially cracked structural components, but the structure still can be used and*

- digunakan) dan bangunan masih tetap berdiri.
41. Untuk mengukur kemiskinan, BPS menggunakan konsep kemampuan memenuhi kebutuhan dasar (basic needs approach). Dengan pendekatan ini, kemiskinan dipandang sebagai ketidakmampuan dari sisi ekonomi untuk memenuhi kebutuhan dasar makanan dan bukan makanan yang diukur dari sisi pengeluaran. Metode yang digunakan adalah menghitung Garis Kemiskinan (GK), yang terdiri dari dua komponen yaitu Garis Kemiskinan Makanan (GKM) dan Garis Kemiskinan Non-Makanan (GKNM). Penghitungan Garis Kemiskinan dilakukan secara terpisah untuk daerah perkotaan dan perdesaan.
 42. Penduduk miskin adalah penduduk yang memiliki rata-rata pengeluaran per kapita per bulan di bawah Garis Kemiskinan.
 43. Garis Kemiskinan Makanan (GKM) merupakan nilai pengeluaran kebutuhan minimum makanan yang disetarakan dengan 2.100 kkalori per kapita per hari. Garis Kemiskinan Non-Makanan (GKNM) adalah kebutuhan minimum untuk perumahan, sandang, pendidikan, kesehatan, dan kebutuhan dasar lainnya.
 44. Ukuran Kemiskinan; Head Count Index (HCI-P0) adalah persentase penduduk miskin yang berada di bawah Garis Kemiskinan (GK).
- the building still stands.*
41. *To measure poverty, BPS-Statistics Indonesia has used the concept of basic needs approach. Therefore, poverty is viewed as economic inability to fulfill food and non-food basic needs which are measured by consumption/expenditure. The method used is calculating poverty line, which consists of two components that are Food Poverty Line (FPL) and Non-Food Poverty Line (NFPL). The poverty line was calculated separately for urban and rural areas.*
 42. *A person whose expenditure per capita per month is below the poverty line is considered to be poor.*
 43. *The Food Poverty Line refers to the daily minimum requirement of 2,100 kcal per capita per day. The Non-Food Poverty Line refers to the minimum requirement for household necessities for clothing, education, health, and other basic individual needs.*
 44. *Poverty Measures; Head Count Index (HCI-P0) simply measures the percentage of the population that is counted as poor, often denoted by P0.*

45. Indeks Kedalaman Kemiskinan (*Poverty Gap Index-P1*) merupakan ukuran rata-rata kesenjangan pengeluaran masing-masing penduduk miskin terhadap garis kemiskinan. Semakin tinggi nilai indeks, semakin jauh rata-rata pengeluaran penduduk dari garis kemiskinan.

46. Indeks Keparahan Kemiskinan (*Poverty Severity Index-P2*) memberikan gambaran mengenai penyebaran pengeluaran di antara penduduk miskin. Semakin tinggi nilai indeks, semakin tinggi ketimpangan pengeluaran di antara penduduk miskin.

47. Foster-Greer-Thorbecke (1984) merumuskan suatu ukuran yang digunakan untuk mengukur tingkat kemiskinan sebagai berikut:

$$P_a = \frac{1}{n} \sum_{i=1}^q \left[\frac{z - y_i}{z} \right]^a$$

dimana: $a=0,1,2$; z =Garis kemiskinan; y_i =Rata-rata pengeluaran perkapita sebulan penduduk yang berada di bawah garis kemiskinan ($i=1,2,\dots,q$);

45. *Poverty Gap Index-P1* measures the extent to which individuals fall below the poverty line (the poverty gaps) as a proportion of the poverty line. Higher value of the index shows that the gap between average expenditure of the poor and the poverty line is wider.

46. *Poverty Severity Index-P2* describes inequality among the poor. This is simply a weighted sum of poverty gaps (as a proportion of the poverty line), where the weights are the proportionate poverty gaps themselves. Hence, by squaring the poverty gap index, the measure implicitly puts more weight on observations that fall well below the poverty line. Higher value of the index shows that inequality among the poor is higher.

47. Foster-Greer-Thorbecke (1984) developed poverty measures that may be written as:

$$P_a = \frac{1}{n} \sum_{i=1}^q \left[\frac{z - y_i}{z} \right]^a$$

where: $a=0,1,2$; z =the poverty line
 y_i =Average expenditure per capita per month of the poor ($i=1,2,\dots,q$), $y_i < z$; q =the number of poor; n =the total population
 if $a=0$ is obtained Head Count Index

$y_i < z$; q =Banyaknya penduduk yang berada di bawah garis kemiskinan; n =Jumlah penduduk; Jika $a=0$, diperoleh *Head Count Index (P0)*, jika $a=1$ diperoleh indeks kedalaman kemiskinan (*Poverty Gap Index-P1*) dan jika $a=2$ disebut indeks keparahan kemiskinan (*Poverty Severity Index-P2*).

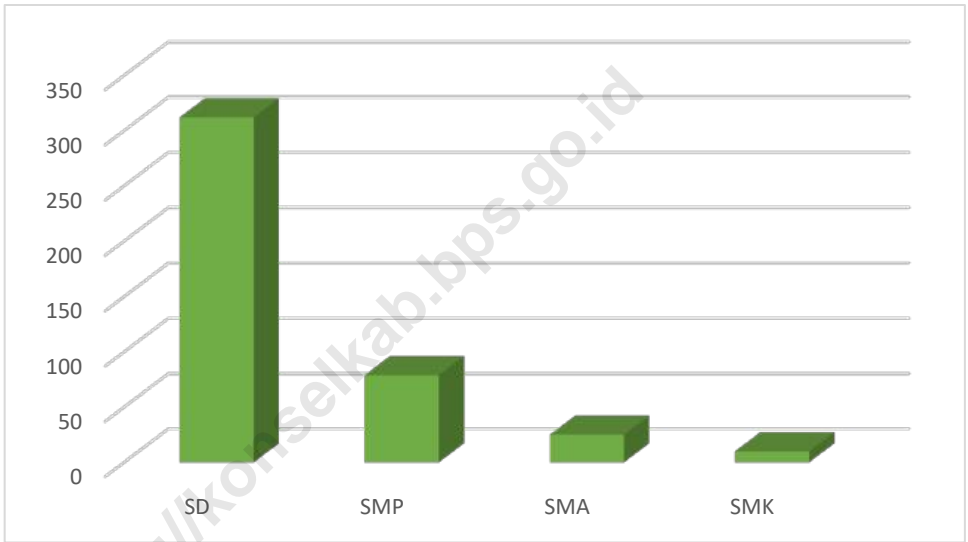
48. Indeks Pembangunan Manusia (IPM) menjelaskan bagaimana penduduk dapat mengakses hasil pembangunan dalam memperoleh pendapatan, kesehatan, pendidikan dan sebagainya. IPM diperkenalkan oleh UNDP pada tahun 1990 dan dipublikasikan secara berkala dalam laporan tahunan Human Development Report (HDR). IPM dibentuk oleh 3 (tiga) dimensi dasar: Umur panjang dan hidup sehat; pengetahuan; dan standar hidup layak.

(*P0*), if $a=1$ is obtained *Poverty Gap Index-P1*, and if $a=2$ is obtained *Poverty Severity Index-P2*.

48. *The Human Development Index (HDI) explains how people can access development results in obtaining income, health, education and so forth. HDI was introduced by United Nations Development Programme (UNDP) in 1990 and published periodically in the annual report of the Human Development Report. HDI was formed by three basic dimensions: a long and healthy life; knowledge; and a decent standard of living.*

Gambar 4.1
Figures

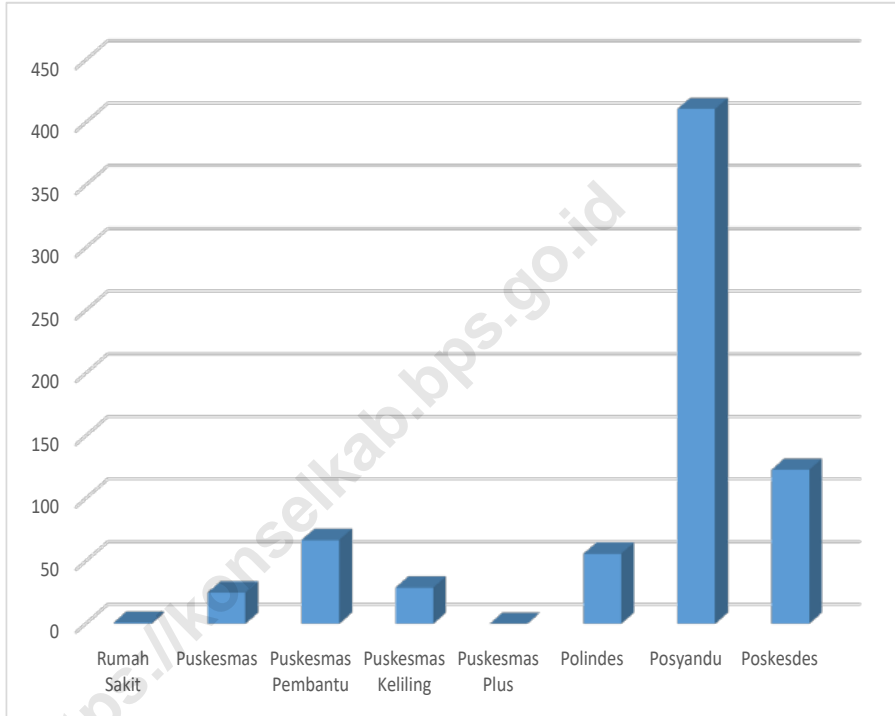
Jumlah Fasilitas Pendidikan di Bawah Kementerian Pendidikan dan Kebudayaan di Kabupaten Konawe Selatan, 2021
Number of Education Facilities under the Ministry of Educations and Culture in Konawe Selatan Regency, 2021



Sumber/Source: Kementerian Pendidikan dan Kebudayaan, Sistem Data Pokok Pendidikan, data semester ganjil/Ministry of Educations and Culture, Basic Education Data System, odd semester report data

Gambar
Figures 4.2

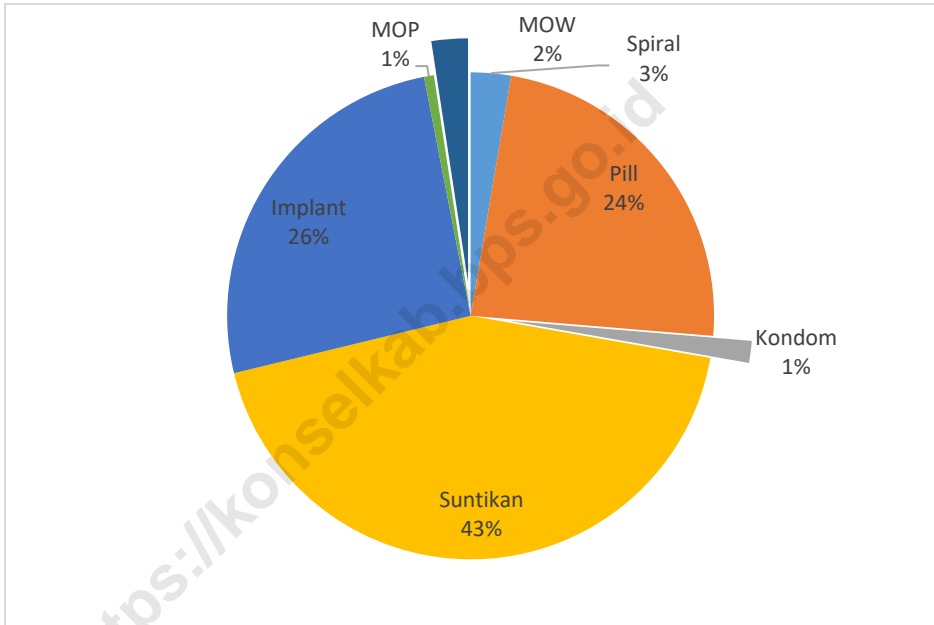
Jumlah Fasilitas Kesehatan di Kabupaten Konawe Selatan, 2021
Number of Health Facilities in Konawe Selatan Regency, 2021



Sumber/Source: Dinas Kesehatan Kabupaten Konawe Selatan/Health Service of Konawe Selatan Regency

Gambar 4.3
Figures

Persentase Metode Kontrasepsi yang Digunakan oleh Peserta KB di Kabupaten Konawe Selatan, 2021
Percentage of Contraceptive Method Used by Family Planning User in Konawe Selatan Regency, 2021



Sumber/Source: Badan Pemberdayaan Perempuan dan Keluarga Berencana/Women Empowerment and Family Planning Board of Konawe Selatan Regency

4.1 PENDIDIKAN EDUCATION

Tabel 4.1.1 Jumlah Sekolah, Guru, dan Murid Taman Kanak-Kanak (TK) di Bawah Kementerian Pendidikan dan Kebudayaan Menurut Kecamatan di Kabupaten Konawe Selatan, 2020/2021 dan 2021/2022
Number of Schools, Teachers, and Pupils in Kindergarten Under The Ministry of Education and Culture by Subdistrict in Konawe Selatan Regency, 2020/2021 and 2021/2022

Kecamatan / Subdistrict	Sekolah/Schools					
	Negeri/Public		Swasta/Private		Jumlah/Total	
	2020/2021	2021/2022	2020/2021	2021/2022	2020/2021	2021/2022
(1)	(2)	(3)	(4)	(5)	(6)	(7)
1 Tinanggea	2	2	8	8	10	10
2 Lalembu	3	3	8	8	11	11
3 Andoolo	3	3	5	6	8	9
4 Buke	2	2	8	9	10	11
5 Andoolo Barat	-	-	6	5	6	5
6 Palangga	2	2	10	9	12	11
7 Palangga Selatan	2	2	2	3	4	5
8 Baito	1	1	4	4	5	5
9 Lainea	2	2	6	6	8	8
10 Laeya	2	2	9	8	11	10
11 Kolono	1	1	3	3	4	4
12 Kolono Timur	1	1	3	3	4	4
13 Laonti	-	-	7	8	7	8
14 Moramo	3	3	9	7	12	10
15 Moramo Utara	2	2	4	4	6	6
16 Konda	2	2	15	16	17	18
17 Wolasi	1	1	5	5	6	6
18 Ranomeeto	2	2	13	14	15	16
19 Ranomeeto Barat	2	2	8	8	10	10
20 Landono	2	2	9	10	11	12
21 Mowila	2	2	6	6	8	8
22 Sabulakoa	-	-	4	4	4	4
23 Angata	2	2	5	6	7	8
24 Benua	2	2	7	7	9	9
25 Basala	1	1	2	2	3	3
Konawe Selatan	42	42	166	169	208	211

Lanjutan Tabel/Continued Table 4.1.1

Kecamatan / Subdistrict	Guru ¹ /Teachers ¹					
	Negeri/Public		Swasta/Private		Jumlah/Total	
	2020/2021	2021/2022	2020/2021	2021/2022	2020/2021	2021/2022
(1)	(8)	(9)	(10)	(11)	(12)	(13)
1 Tinanggea	9	14	29	23	38	37
2 Lalembu	11	12	18	15	29	27
3 Andoolo	13	11	11	14	24	25
4 Buke	7	6	20	24	27	30
5 Andoolo Barat	-	-	17	13	17	13
6 Palangga	7	8	30	26	37	34
7 Palangga Selatan	4	4	5	7	9	11
8 Baito	4	4	13	13	17	17
9 Lainea	6	6	16	17	22	23
10 Laeya	10	7	27	26	37	33
11 Kolono	2	3	7	9	9	12
12 Kolono Timur	3	3	4	2	7	5
13 Laonti	-	-	22	24	22	24
14 Moramo	10	12	15	13	25	25
15 Moramo Utara	8	8	10	8	18	16
16 Konda	10	11	53	50	63	61
17 Wolasi	3	4	12	12	15	16
18 Ranomeeto	10	9	52	49	62	58
19 Ranomeeto Barat	5	6	17	15	22	21
20 Landono	5	6	25	25	30	31
21 Mowila	6	7	13	14	19	21
22 Sabulakoa	-	-	13	13	13	13
23 Angata	9	12	16	17	25	29
24 Benua	8	9	25	21	33	30
25 Basala	4	5	4	4	8	9
Konawe Selatan	154	167	474	454	628	621

Lanjutan Tabel/Continued Table 4.1.1

Kecamatan / Subdistrict	Murid/Students					
	Negeri/Public		Swasta/Private		Jumlah/Total	
	2020/2021	2021/2022	2020/2021	2021/2022	2020/2021	2021/2022
(1)	(14)	(15)	(16)	(17)	(18)	(19)
1 Tinanggea	126	116	189	244	315	360
2 Lalembu	154	132	185	212	339	344
3 Andoolo	130	106	110	157	240	263
4 Buke	118	95	200	194	318	289
5 Andoolo Barat	-	-	133	98	133	98
6 Palangga	115	123	348	286	463	409
7 Palangga Selatan	96	93	67	77	163	170
8 Baito	44	66	153	143	197	209
9 Lainea	58	74	187	185	245	259
10 Laeya	117	97	289	359	406	456
11 Kolono	21	23	95	87	116	110
12 Kolono Timur	41	29	64	54	105	83
13 Laonti	-	-	259	282	259	282
14 Moramo	165	180	213	147	378	327
15 Moramo Utara	106	115	129	127	235	242
16 Konda	60	80	465	451	525	531
17 Wolasi	34	19	117	91	151	110
18 Ranomeeto	90	72	504	622	594	694
19 Ranomeeto Barat	80	72	161	260	241	332
20 Landono	73	65	334	373	407	438
21 Mowila	57	63	166	145	223	208
22 Sabulakoa	-	-	84	81	84	81
23 Angata	108	119	179	225	287	344
24 Benua	85	77	247	237	332	314
25 Basala	44	43	41	38	85	81
Konawe Selatan	1 922	1 859	4 919	5 175	6 841	7 034

Catatan/Note: ¹ Jumlah guru termasuk kepala sekolah dan guru/The total of teachers including headmaster and teacher

Sumber/Source: Kementerian Pendidikan dan Kebudayaan, Data Semester Ganjil/Ministry of Educations and Culture, Odd semester report data

Tabel
Table 4.1.2**Jumlah Sekolah, Guru, dan Murid Raudatul Athfal (RA)
di Bawah Kementerian Agama Menurut Kecamatan di
Kabupaten Konawe Selatan, 2020/2021 dan 2021/2022**
**Number of Schools, Teachers, and Pupils in Raudatul Athfal
(RA) Under The Ministry of Religious Affairs by Subdistrict in
Konawe Selatan Regency, 2020/2021 and 2021/2022**

Kecamatan Subdistrict	Sekolah/Schools		Guru/Teachers		Murid/Pupils	
	2020/2021	2021/2022	2020/2021	2021/2022	2020/2021	2021/2022
(1)	(2)	(3)	(4)	(5)	(6)	(7)
1. Tinanggea	-	-	-	-	-	-
2. Lalembu	3	3	11	14	116	125
3. Andoolo	5	5	12	12	217	201
4. Buke	1	1	-	5	32	15
5. Andoolo Barat	-	-	-	-	-	-
6. Palangga	1	1	5	5	42	37
7. Palangga Selatan	-	-	-	-	-	-
8. Baito	-	-	-	-	-	-
9. Lainea	1	1	3	5	24	23
10. Laeya	-	-	-	-	-	-
11. Kolono	-	-	-	-	-	-
12. Kolono Timur	1	1	4	5	56	63
13. Laonti	-	-	-	-	-	-
14. Moramo	-	-	-	-	-	-
15. Moramo Utara	-	-	-	-	-	-
16. Konda	-	-	-	-	-	-
17. Wolasi	2	2	4	6	37	29
18. Ranomeeto	1	1	2	5	35	47
19. Ranomeeto Barat	-	-	-	-	-	-
20. Landono	1	1	4	5	60	90
21. Mowila	-	-	-	-	-	-
22. Sabulakoa	-	-	-	-	-	-
23. Angata	-	-	-	-	-	-
24. Benua	-	-	-	-	-	-
25. Basala	-	-	-	-	-	-
Konawe Selatan	16	16	45	62	619	630

Catatan/Note: Seluruh Raudatul Athfal (RA) berstatus swasta/All Raudatul Athfal (RA) are private

Sumber/Source: Kementerian Agama, Data Semester Ganjil/Ministry of Religious Affairs, Odd semester report data

Tabel
Table 4.1.3

**Jumlah Sekolah, Guru, dan Murid Sekolah Dasar (SD)
di Bawah Kementerian Pendidikan dan Kebudayaan
Menurut Kecamatan di Kabupaten Konawe Selatan,
2020/2021 dan 2021/2022**
*Number of Schools, Teachers, and Pupils in Primary Schools
Under The Ministry of Education and Culture by Subdistrict
in Konawe Selatan Regency, 2020/2021 and 2021/2022*

Kecamatan / Subdistrict	Sekolah/Schools					
	Negeri/Public		Swasta/Private		Jumlah/Total	
	2020/2021	2021/2022	2020/2021	2021/2022	2020/2021	2021/2022
(1)	(2)	(3)	(4)	(5)	(6)	(7)
1 Tinanggea	17	17	-	-	17	17
2 Lalembu	16	16	-	-	16	16
3 Andoolo	9	9	-	1	9	10
4 Buke	16	16	-	-	16	16
5 Andoolo Barat	10	10	-	-	10	10
6 Palangga	18	18	-	-	18	18
7 Palangga Selatan	11	11	-	-	11	11
8 Baito	10	10	-	-	10	10
9 Lainea	12	12	-	-	12	12
10 Laeya	18	18	-	-	18	18
11 Kolono	14	14	-	-	14	14
12 Kolono Timur	6	6	-	-	6	6
13 Laonti	19	19	-	-	19	19
14 Moramo	20	20	1	1	21	21
15 Moramo Utara	11	11	-	-	11	11
16 Konda	16	16	-	-	16	16
17 Wolasi	6	6	-	-	6	6
18 Ranomeeto	11	11	-	-	11	11
19 Ranomeeto Barat	10	10	-	-	10	10
20 Landono	6	6	-	-	6	6
21 Mowila	12	12	-	-	12	12
22 Sabulakoa	9	9	-	-	9	9
23 Angata	18	18	-	-	18	18
24 Benua	10	10	-	-	10	10
25 Basala	7	7	-	-	7	7
Konawe Selatan	312	312	1	2	313	314

Lanjutan Tabel/*Continued Table* 4.1.3

Kecamatan / Subdistrict	Guru ¹ /Teachers ¹					
	Negeri/Public		Swasta/Private		Jumlah/Total	
	2020/2021	2021/2022	2020/2021	2021/2022	2020/2021	2021/2022
(1)	(8)	(9)	(10)	(11)	(12)	(13)
1 Tinanggea	152	148	-	-	152	148
2 Lalembu	129	125	-	-	129	125
3 Andoolo	83	81	-	6	83	87
4 Buke	121	117	-	-	121	117
5 Andoolo Barat	78	81	-	-	78	81
6 Palangga	142	138	-	-	142	138
7 Palangga Selatan	94	85	-	-	94	85
8 Baito	87	81	-	-	87	81
9 Lainea	103	104	-	-	103	104
10 Laeya	190	183	-	-	190	183
11 Kolono	113	109	-	-	113	109
12 Kolono Timur	47	47	-	-	47	47
13 Laonti	141	133	-	-	141	133
14 Moramo	182	172	7	5	189	177
15 Moramo Utara	93	91	-	-	93	91
16 Konda	159	155	-	-	159	155
17 Wolasi	55	51	-	-	55	51
18 Ranomeeto	136	129	-	-	136	129
19 Ranomeeto Barat	99	93	-	-	99	93
20 Landono	70	69	-	-	70	69
21 Mowila	95	98	-	-	95	98
22 Sabulakoa	65	67	-	-	65	67
23 Angata	153	158	-	-	153	158
24 Benua	78	82	-	-	78	82
25 Basala	63	55	-	-	63	55
Konawe Selatan	2 728	2 652	7	11	2 735	2 663

Lanjutan Tabel/Continued Table 4.1.3

Kecamatan / Subdistrict	Murid/Students					
	Negeri/Public		Swasta/Private		Jumlah/Total	
	2020/2021	2021/2022	2020/2021	2021/2022	2020/2021	2021/2022
(1)	(14)	(15)	(16)	(17)	(18)	(19)
1 Tinanggea	2 397	2 396	-	-	2 397	2 396
2 Lalembu	1 541	1 534	-	-	1 541	1 534
3 Andoolo	1 198	1 191	-	31	1 198	1 222
4 Buke	1 352	1 319	-	-	1 352	1 319
5 Andoolo Barat	897	894	-	-	897	894
6 Palangga	1 701	1 747	-	-	1 701	1 747
7 Palangga Selatan	1 060	1 049	-	-	1 060	1 049
8 Baito	1 004	978	-	-	1 004	978
9 Lainea	1 307	1 248	-	-	1 307	1 248
10 Laeya	2 641	2 545	-	-	2 641	2 545
11 Kolono	1 358	1 343	-	-	1 358	1 343
12 Kolono Timur	713	712	-	-	713	712
13 Laonti	1 310	1 289	-	-	1 310	1 289
14 Moramo	1 702	1 696	50	38	1 752	1 734
15 Moramo Utara	1 224	1 255	-	-	1 224	1 255
16 Konda	2 114	2 102	-	-	2 114	2 102
17 Wolasi	609	634	-	-	609	634
18 Ranomeeto	2 209	2 139	-	-	2 209	2 139
19 Ranomeeto Barat	994	889	-	-	994	889
20 Landonu	942	932	-	-	942	932
21 Mowila	1 636	1 575	-	-	1 636	1 575
22 Sabulakoa	696	671	-	-	696	671
23 Angata	1 921	1 883	-	-	1 921	1 883
24 Benua	1 190	1 166	-	-	1 190	1 166
25 Basala	749	719	-	-	749	719
Konawe Selatan	34 465	33 906	50	69	34 515	33 975

Catatan/Note: ¹ Jumlah guru termasuk kepala sekolah dan guru/The total of teachers including headmaster and teacher

Sumber/Source: Kementerian Pendidikan dan Kebudayaan, Sistem Data Pokok Pendidikan, data semester ganjil/Ministry of Educations and Culture, Basic Education Data System, odd semester report data

Tabel
Table 4.1.4

Jumlah Sekolah, Guru, dan Murid Madrasah Ibtidaiyah (MI) di Bawah Kementerian Agama Menurut Kecamatan di Kabupaten Konawe Selatan, 2020/2021 dan 2021/2022
Number of Schools, Teachers, and Pupils in Madrasah Ibtidaiyah (MI) Under The Ministry of Religious Affairs by Subdistrict in Konawe Selatan Regency, 2020/2021 and 2021/2022

Kecamatan / Subdistrict	Sekolah/Schools					
	Negeri/Public		Swasta/Private		Jumlah/Total	
	2020/2021	2021/2022	2020/2021	2021/2022	2020/2021	2021/2022
(1)	(2)	(3)	(4)	(5)	(6)	(7)
1 Tinanggea	-	-	-	-	-	-
2 Lalembu	-	-	1	1	1	1
3 Andoolo	1	1	3	3	4	4
4 Buke	-	-	-	-	-	-
5 Andoolo Barat	-	-	-	-	-	-
6 Palangga	-	-	-	-	-	-
7 Palangga Selatan	-	-	-	-	-	-
8 Baito	-	-	-	-	-	-
9 Lainea	1	1	3	3	4	4
10 Laeya	-	-	1	1	1	1
11 Kolono	1	1	1	1	2	2
12 Kolono Timur	-	-	1	2	1	2
13 Laonti	-	-	-	-	-	-
14 Moramo	-	-	-	-	-	-
15 Moramo Utara	-	-	-	-	-	-
16 Konda	-	-	-	-	-	-
17 Wolasi	-	-	2	1	2	1
18 Ranomeeto	-	-	-	-	-	-
19 Ranomeeto Barat	-	-	-	-	-	-
20 Landono	-	-	1	1	1	1
21 Mowila	-	-	1	1	1	1
22 Sabulakoa	-	-	-	-	-	-
23 Angata	-	-	-	-	-	-
24 Benua	-	-	1	1	1	1
25 Basala	-	-	2	2	2	2
Konawe Selatan	3	3	17	17	20	20

Lanjutan Tabel/Continued Table 4.1.4

Kecamatan / Subdistrict	Guru ¹ /Teachers ¹					
	Negeri/Public		Swasta/Private		Jumlah/Total	
	2020/2021	2021/2022	2020/2021	2021/2022	2020/2021	2021/2022
(1)	(8)	(9)	(10)	(11)	(12)	(13)
1 Tinanggea	-	-	-	-	-	-
2 Lalembu	-	-	10	13	10	13
3 Andoolo	17	26	19	24	36	50
4 Buke	-	-	-	-	-	-
5 Andoolo Barat	-	-	-	-	-	-
6 Palangga	-	-	-	-	-	-
7 Palangga Selatan	-	-	-	-	-	-
8 Baito	-	-	-	-	-	-
9 Lainea	21	30	24	39	45	69
10 Laeya	-	-	15	16	15	16
11 Kolono	11	15	7	9	18	24
12 Kolono Timur	-	-	11	24	11	24
13 Laonti	-	-	-	-	-	-
14 Moramo	-	-	-	-	-	-
15 Moramo Utara	-	-	-	-	-	-
16 Konda	-	-	-	-	-	-
17 Wolasi	-	-	22	16	22	16
18 Ranomeeto	-	-	-	-	-	-
19 Ranomeeto Barat	-	-	-	-	-	-
20 Landono	-	-	6	6	6	6
21 Mowila	-	-	6	10	6	10
22 Sabulakoa	-	-	-	-	-	-
23 Angata	-	-	-	-	-	-
24 Benua	-	-	11	8	11	8
25 Basala	-	-	13	17	13	17
Konawe Selatan	49	71	144	182	193	253

Lanjutan Tabel/*Continued Table* 4.1.4

Kecamatan / Subdistrict	Murid/Students					
	Negeri/Public		Swasta/Private		Jumlah/Total	
	2020/2021	2021/2022	2020/2021	2021/2022	2020/2021	2021/2022
(1)	(14)	(15)	(16)	(17)	(18)	(19)
1 Tinanggea	-	-	-	-	-	-
2 Lalembu	-	-	139	153	139	153
3 Andoolo	316	301	306	302	622	603
4 Buke	-	-	-	-	-	-
5 Andoolo Barat	-	-	-	-	-	-
6 Palangga	-	-	-	-	-	-
7 Palangga Selatan	-	-	-	-	-	-
8 Baito	-	-	-	-	-	-
9 Lainea	270	274	253	282	523	556
10 Laeya	-	-	252	258	252	258
11 Kolono	87	83	45	55	132	138
12 Kolono Timur	-	-	69	108	69	108
13 Laonti	-	-	-	-	-	-
14 Moramo	-	-	-	-	-	-
15 Moramo Utara	-	-	-	-	-	-
16 Konda	-	-	-	-	-	-
17 Wolasi	-	-	270	247	270	247
18 Ranomeeto	-	-	-	-	-	-
19 Ranomeeto Barat	-	-	-	-	-	-
20 Landono	-	-	41	57	41	57
21 Mowila	-	-	22	22	22	22
22 Sabulakoa	-	-	-	-	-	-
23 Angata	-	-	-	-	-	-
24 Benua	-	-	36	36	36	36
25 Basala	-	-	67	67	67	67
Konawe Selatan	673	658	1 500	1 587	2 173	2 245

Sumber/Source: Kementerian Agama, EMIS, Data Semester Ganjil/Ministry of Religious Affairs, EMIS, Odd semester report data

Tabel
Table 4.1.5

Jumlah Sekolah, Guru, dan Murid Sekolah Menengah Pertama (SMP) di Bawah Kementerian Pendidikan dan Kebudayaan Menurut Kecamatan di Kabupaten Konawe Selatan, 2020/2021 dan 2021/2022
Number of Schools, Teachers, and Pupils in Lower Secondary Schools Under The Ministry of Education and Culture by Subdistrict in Konawe Selatan Regency, 2020/2021 and 2021/2022

Kecamatan / Subdistrict	Sekolah/Schools					
	Negeri/Public		Swasta/Private		Jumlah/Total	
	2020/2021	2021/2022	2020/2021	2021/2022	2020/2021	2021/2022
(1)	(2)	(3)	(4)	(5)	(6)	(7)
1 Tinanggea	6	6	1	2	7	8
2 Lalembu	5	5	-	-	5	5
3 Andoolo	4	4	-	-	4	4
4 Buke	2	2	2	2	4	4
5 Andoolo Barat	1	1	-	-	1	1
6 Palangga	3	3	-	-	3	3
7 Palangga Selatan	3	3	-	-	3	3
8 Baito	3	3	-	-	3	3
9 Lainea	4	4	-	-	4	4
10 Laeya	4	4	-	-	4	4
11 Kolono	5	5	-	-	5	5
12 Kolono Timur	-	-	-	-	-	-
13 Laonti	6	6	-	-	6	6
14 Moramo	6	6	-	-	6	6
15 Moramo Utara	3	3	-	-	3	3
16 Konda	3	3	-	-	3	3
17 Wolasi	2	2	-	-	2	2
18 Ranomeeto	4	4	-	-	4	4
19 Ranomeeto Barat	1	1	-	-	1	1
20 Landono	3	3	-	-	3	3
21 Mowila	3	3	-	-	3	3
22 Sabulakoa	-	-	-	-	-	-
23 Angata	4	4	-	-	4	4
24 Benua	2	2	-	-	2	2
25 Basala	2	2	-	-	2	2
Konawe Selatan	79	79	3	4	82	83

Lanjutan Tabel/Continued Table 4.1.5

Kecamatan / Subdistrict	Guru ¹ /Teachers ¹					
	Negeri/Public		Swasta/Private		Jumlah/Total	
	2020/2021	2021/2022	2020/2021	2021/2022	2020/2021	2021/2022
(1)	(8)	(9)	(10)	(11)	(12)	(13)
1 Tinanggea	70	80	4	12	74	92
2 Lalembu	44	45	-	-	44	45
3 Andoolo	53	50	-	-	53	50
4 Buke	30	28	5	4	35	32
5 Andoolo Barat	12	13	-	-	12	13
6 Palangga	58	51	-	-	58	51
7 Palangga Selatan	29	27	-	-	29	27
8 Baito	37	35	-	-	37	35
9 Lainea	49	49	-	-	49	49
10 Laeya	64	68	-	-	64	68
11 Kolono	74	75	-	-	74	75
12 Kolono Timur	-	-	-	-	-	-
13 Laonti	56	52	-	-	56	52
14 Moramo	71	69	-	-	71	69
15 Moramo Utara	37	38	-	-	37	38
16 Konda	62	66	-	-	62	66
17 Wolasi	29	30	-	-	29	30
18 Ranomeeto	105	105	-	-	105	105
19 Ranomeeto Barat	12	13	-	-	12	13
20 Landono	51	50	-	-	51	50
21 Mowila	47	47	-	-	47	47
22 Sabulakoa	-	-	-	-	-	-
23 Angata	64	60	-	-	64	60
24 Benua	30	27	-	-	30	27
25 Basala	22	25	-	-	22	25
Konawe Selatan	1 106	1 103	9	16	1 115	1 119

Lanjutan Tabel/Continued Table 4.1.5

Kecamatan / Subdistrict	Murid/Students					
	Negeri/Public		Swasta/Private		Jumlah/Total	
	2020/2021	2021/2022	2020/2021	2021/2022	2020/2021	2021/2022
(1)	(14)	(15)	(16)	(17)	(18)	(19)
1 Tinanggea	1 097	1 019	116	154	1 213	1 173
2 Lalembu	528	502	-	-	528	502
3 Andoolo	839	778	-	-	839	778
4 Buke	393	377	191	252	584	629
5 Andoolo Barat	147	138	-	-	147	138
6 Palangga	910	868	-	-	910	868
7 Palangga Selatan	405	434	-	-	405	434
8 Baito	490	444	-	-	490	444
9 Lainea	631	595	-	-	631	595
10 Laeya	1 048	1 072	-	-	1 048	1 072
11 Kolono	990	941	-	-	990	941
12 Kolono Timur	-	-	-	-	-	-
13 Laonti	575	544	-	-	575	544
14 Moramo	786	774	-	-	786	774
15 Moramo Utara	558	534	-	-	558	534
16 Konda	746	752	-	-	746	752
17 Wolasi	302	301	-	-	302	301
18 Ranomeeto	1 603	1 665	-	-	1 603	1 665
19 Ranomeeto Barat	112	118	-	-	112	118
20 Landono	600	597	-	-	600	597
21 Mowila	755	766	-	-	755	766
22 Sabulakoa	-	-	-	-	-	-
23 Angata	880	871	-	-	880	871
24 Benua	496	473	-	-	496	473
25 Basala	344	320	-	-	344	320
Konawe Selatan	15 235	14 883	307	406	15 542	15 289

Catatan/Note: ¹ Jumlah guru termasuk kepala sekolah dan guru/The total of teachers including headmaster and teacher
 Sumber/Source: Kementerian Pendidikan dan Kebudayaan, Sistem Data Pokok Pendidikan, data semester ganjil/Ministry of Education and Culture, Basic Education Data System, odd semester report data

Tabel
Table 4.1.6**Jumlah Sekolah, Guru, dan Murid Madrasah Tsanawiyah (MTs) di Bawah Kementerian Agama Menurut Kecamatan di Kabupaten Konawe Selatan, 2020/2021 dan 2021/2022**
Number of Schools, Teachers, and Pupils in Madrasah Tsanawiyah (MTs) Under The Ministry of Religious Affairs by Subdistrict in Konawe Selatan Regency, 2020/2021 and 2021/2022

Kecamatan / Subdistrict	Sekolah/Schools					
	Negeri/Public		Swasta/Private		Jumlah/Total	
	2020/2021	2021/2022	2020/2021	2021/2022	2020/2021	2021/2022
(1)	(2)	(3)	(4)	(5)	(6)	(7)
1 Tinanggea	-	-	-	-	-	-
2 Lalembu	1	1	1	1	2	2
3 Andoolo	1	1	1	1	2	2
4 Buke	-	-	-	-	-	-
5 Andoolo Barat	-	-	-	-	-	-
6 Palangga	-	-	-	-	-	-
7 Palangga Selatan	-	-	1	1	1	1
8 Baito	-	-	1	1	1	1
9 Lainea	1	1	2	2	3	3
10 Laeya	-	-	-	-	-	-
11 Kolono	-	-	3	3	3	3
12 Kolono Timur	-	-	1	1	1	1
13 Laonti	-	-	-	-	-	-
14 Moramo	-	-	1	1	1	1
15 Moramo Utara	-	-	1	1	1	1
16 Konda	-	-	2	2	2	2
17 Wolasi	1	1	2	2	3	3
18 Ranomeeto	-	-	3	3	3	3
19 Ranomeeto Barat	-	-	1	1	1	1
20 Landono	-	-	1	1	1	1
21 Mowila	-	-	-	-	-	-
22 Sabulakoa	-	-	-	-	-	-
23 Angata	-	-	1	1	1	1
24 Benua	-	-	1	1	1	1
25 Basala	-	-	2	2	2	2
Konawe Selatan	4	4	25	25	29	29

Lanjutan Tabel/Continued Table 4.1.6

Kecamatan / Subdistrict	Guru ¹ /Teachers ¹					
	Negeri/Public		Swasta/Private		Jumlah/Total	
	2020/2021	2021/2022	2020/2021	2021/2022	2020/2021	2021/2022
(1)	(8)	(9)	(10)	(11)	(12)	(13)
1 Tinanggea	-	-	-	-	-	-
2 Lalembu	9	25	10	15	19	40
3 Andoolo	27	33	7	19	34	52
4 Buke	-	-	-	-	-	-
5 Andoolo Barat	-	-	-	-	-	-
6 Palangga	-	-	-	-	-	-
7 Palangga Selatan	-	-	9	24	9	24
8 Baito	-	-	11	15	11	15
9 Lainea	21	35	26	42	47	77
10 Laeya	-	-	-	-	-	-
11 Kolono	-	-	24	35	24	35
12 Kolono Timur	-	-	13	11	13	11
13 Laonti	-	-	-	-	-	-
14 Moramo	-	-	6	7	6	7
15 Moramo Utara	-	-	13	14	13	14
16 Konda	-	-	20	17	20	17
17 Wolasi	19	24	20	21	39	45
18 Ranomeeto	-	-	33	36	33	36
19 Ranomeeto Barat	-	-	7	11	7	11
20 Landono	-	-	12	15	12	15
21 Mowila	-	-	-	-	-	-
22 Sabulakoa	-	-	-	-	-	-
23 Angata	-	-	8	9	8	9
24 Benua	-	-	10	8	10	8
25 Basala	-	-	22	18	22	18
Konawe Selatan	76	117	251	317	327	434

Lanjutan Tabel/*Continued Table* 4.1.6

Kecamatan / Subdistrict	Murid/Students					
	Negeri/Public		Swasta/Private		Jumlah/Total	
	2020/2021	2021/2022	2020/2021	2021/2022	2020/2021	2021/2022
(1)	(14)	(15)	(16)	(17)	(18)	(19)
1 Tinanggea	-	-	-	-	-	-
2 Lalembu	130	149	104	106	234	255
3 Andoolo	283	297	66	83	349	380
4 Buke	-	-	-	-	-	-
5 Andoolo Barat	-	-	-	-	-	-
6 Palangga	-	-	-	-	-	-
7 Palangga Selatan	-	-	28	32	28	32
8 Baito	-	-	10	18	10	18
9 Lainea	339	353	178	209	517	562
10 Laeya	-	-	-	-	-	-
11 Kolono	-	-	186	200	186	200
12 Kolono Timur	-	-	135	151	135	151
13 Laonti	-	-	-	-	-	-
14 Moramo	-	-	18	9	18	9
15 Moramo Utara	-	-	57	46	57	46
16 Konda	-	-	158	174	158	174
17 Wolasi	212	144	144	160	356	304
18 Ranomeeto	-	-	172	196	172	196
19 Ranomeeto Barat	-	-	32	21	32	21
20 Landono	-	-	98	92	98	92
21 Mowila	-	-	-	-	-	-
22 Sabulakoa	-	-	-	-	-	-
23 Angata	-	-	70	75	70	75
24 Benua	-	-	78	71	78	71
25 Basala	-	-	153	129	153	129
Konawe Selatan	964	943	1 687	1 772	2 651	2 715

Sumber/Source: Kementerian Agama, EMIS, Data Semester Ganjil/Ministry of Religious Affairs, EMIS, Odd semester report data

Tabel
Table 4.1.7

Jumlah Sekolah, Guru, dan Murid Sekolah Menengah Atas (SMA) di Bawah Kementerian Pendidikan dan Kebudayaan Menurut Kecamatan di Kabupaten Konawe Selatan, 2020/2021 dan 2021/2022
Number of Schools, Teachers, and Pupils in Upper Secondary Schools Under The Ministry of Education and Culture by Subdistrict in Konawe Selatan Regency, 2020/2021 and 2021/2022

Kecamatan / Subdistrict	Sekolah/Schools					
	Negeri/Public		Swasta/Private		Jumlah/Total	
	2020/2021	2021/2022	2020/2021	2021/2022	2020/2021	2021/2022
(1)	(2)	(3)	(4)	(5)	(6)	(7)
1 Tinanggea	3	3	-	-	3	3
2 Lalembu	1	1	-	-	1	1
3 Andoolo	1	1	1	1	2	2
4 Buke	-	-	1	1	1	1
5 Andoolo Barat	-	-	-	-	-	-
6 Palangga	2	2	-	-	2	2
7 Palangga Selatan	1	1	-	-	1	1
8 Baito	1	1	-	-	1	1
9 Lainea	1	1	1	1	2	2
10 Laeya	2	2	-	-	2	2
11 Kolono	1	1	1	1	2	2
12 Kolono Timur	-	-	-	-	-	-
13 Laonti	2	2	-	-	2	2
14 Moramo	1	1	-	-	1	1
15 Moramo Utara	1	1	-	-	1	1
16 Konda	1	1	1	-	2	1
17 Wolasi	1	1	-	-	1	1
18 Ranomeeto	2	2	-	-	2	2
19 Ranomeeto Barat	1	1	-	-	1	1
20 Landono	1	1	-	-	1	1
21 Mowila	-	-	-	-	-	-
22 Sabulakoa	-	-	-	-	-	-
23 Angata	1	1	-	-	1	1
24 Benua	-	-	-	-	-	-
25 Basala	1	1	-	-	1	1
Konawe Selatan	25	25	5	4	30	29

Lanjutan Tabel/*Continued Table 4.1.7*

Kecamatan / Subdistrict	Guru ¹ /Teachers ¹					
	Negeri/Public		Swasta/Private		Jumlah/Total	
	2020/2021	2021/2022	2020/2021	2021/2022	2020/2021	2021/2022
(1)	(8)	(9)	(10)	(11)	(12)	(13)
1 Tinanggea	60	60	-	-	60	60
2 Lalembu	14	14	-	-	14	14
3 Andoolo	30	30	8	8	38	38
4 Buke	-	-	5	4	5	4
5 Andoolo Barat	-	-	-	-	-	-
6 Palangga	53	51	-	-	53	51
7 Palangga Selatan	14	14	-	-	14	14
8 Baito	21	23	-	-	21	23
9 Lainea	1	7	4	3	5	10
10 Laeya	66	63	-	-	66	63
11 Kolono	26	27	4	5	30	32
12 Kolono Timur	-	-	-	-	-	-
13 Laonti	21	21	-	-	21	21
14 Moramo	32	32	-	-	32	32
15 Moramo Utara	22	21	-	-	22	21
16 Konda	23	23	12	-	35	23
17 Wolasi	21	20	-	-	21	20
18 Ranomeeto	63	60	-	-	63	60
19 Ranomeeto Barat	19	19	-	-	19	19
20 Landono	31	32	-	-	31	32
21 Mowila	-	-	-	-	-	-
22 Sabulakoa	-	-	-	-	-	-
23 Angata	30	35	-	-	30	35
24 Benua	-	-	-	-	-	-
25 Basala	20	19	-	-	20	19
Konawe Selatan	567	571	33	20	600	591

Lanjutan Tabel/Continued Table 4.1.7

Kecamatan / Subdistrict	Murid/Students					
	Negeri/Public		Swasta/Private		Jumlah/Total	
	2020/2021	2021/2022	2020/2021	2021/2022	2020/2021	2021/2022
(1)	(14)	(15)	(16)	(17)	(18)	(19)
1 Tinanggea	1 146	1 081	-	-	1 146	1 081
2 Lalembu	338	295	-	-	338	295
3 Andoolo	471	498	123	134	594	632
4 Buke	-	-	62	74	62	74
5 Andoolo Barat	-	-	-	-	-	-
6 Palangga	753	717	-	-	753	717
7 Palangga Selatan	286	279	-	-	286	279
8 Baito	409	408	-	-	409	408
9 Lainea	36	64	32	27	68	91
10 Laeya	1 009	927	-	-	1 009	927
11 Kolono	595	628	141	146	736	774
12 Kolono Timur	-	-	-	-	-	-
13 Laonti	300	316	-	-	300	316
14 Moramo	591	557	-	-	591	557
15 Moramo Utara	259	280	-	-	259	280
16 Konda	372	367	22	-	394	367
17 Wolasi	334	316	-	-	334	316
18 Ranomeeto	941	936	-	-	941	936
19 Ranomeeto Barat	207	175	-	-	207	175
20 Landonu	703	591	-	-	703	591
21 Mowila	-	-	-	-	-	-
22 Sabulakoa	-	-	-	-	-	-
23 Angata	719	679	-	-	719	679
24 Benua	-	-	-	-	-	-
25 Basala	367	331	-	-	367	331
Konawe Selatan	9 836	9 445	380	381	10 216	9 826

Catatan/Note: ¹ Jumlah guru termasuk kepala sekolah dan guru/The total of teachers including headmaster and teacher
 Sumber/Source: Kementerian Pendidikan dan Kebudayaan, Sistem Data Pokok Pendidikan, data semester ganjil/Ministry of Educations and Culture, Basic Education Data System, odd semester report data

Tabel
Table 4.1.8

Jumlah Sekolah, Guru, dan Murid Sekolah Menengah Kejuruan (SMK) di Bawah Kementerian Pendidikan dan Kebudayaan Menurut Kecamatan di Kabupaten Konawe Selatan, 2020/2021 dan 2021/2022
Number of Schools, Teachers, and Pupils in Vocational High Schools Under The Ministry of Education and Culture by Subdistrict in Konawe Selatan Regency, 2020/2021 and 2021/2022

Kecamatan / Subdistrict	Sekolah/Schools					
	Negeri/Public		Swasta/Private		Jumlah/Total	
	2020/2021	2021/2022	2020/2021	2021/2022	2020/2021	2021/2022
(1)	(2)	(3)	(4)	(5)	(6)	(7)
1 Tinanggea	-	-	-	-
2 Lalembu	1	1	1	1
3 Andoolo	1	1	1	1
4 Buke	1	1	1	1
5 Andoolo Barat	-	-	-	-
6 Palangga	-	-	-	-
7 Palangga Selatan	1	1	1	1
8 Baito	-	-	-	-
9 Lainea	1	1	1	1
10 Laeya	-	-	-	-
11 Kolono	1	1	1	1
12 Kolono Timur	-	-	-	-
13 Laonti	-	-	-	-
14 Moramo	2	2	2	2
15 Moramo Utara	-	-	-	-
16 Konda	-	-	-	-
17 Wolasi	-	-	-	-
18 Ranomeeto	-	-	-	-
19 Ranomeeto Barat	-	-	-	-
20 Landono	-	-	-	-
21 Mowila	1	1	1	1
22 Sabulakoa	-	-	-	-
23 Angata	-	-	-	-
24 Benua	1	1	1	1
25 Basala	-	-	-	-
Konawe Selatan	10	10	10	10

Lanjutan Tabel/Continued Table 4.1.8

Kecamatan / Subdistrict	Guru ¹ /Teachers ¹					
	Negeri/Public		Swasta/Private		Jumlah/Total	
	2020/2021	2021/2022	2020/2021	2021/2022	2020/2021	2021/2022
(1)	(8)	(9)	(10)	(11)	(12)	(13)
1 Tinanggea	-	-	-	-
2 Lalembu	15	14	15	14
3 Andoolo	25	29	25	29
4 Buke	12	14	12	14
5 Andoolo Barat	-	-	-	-
6 Palangga	-	-	-	-
7 Palangga Selatan	23	24	23	24
8 Baito	-	-	-	-
9 Lainea	13	14	13	14
10 Laeya	-	-	-	-
11 Kolono	16	12	16	12
12 Kolono Timur	-	-	-	-
13 Laonti	-	-	-	-
14 Moramo	30	27	30	27
15 Moramo Utara	-	-	-	-
16 Konda	-	-	-	-
17 Wolasi	-	-	-	-
18 Ranomeeto	-	-	-	-
19 Ranomeeto Barat	-	-	-	-
20 Landono	-	-	-	-
21 Mowila	24	26	24	26
22 Sabulakoa	-	-	-	-
23 Angata	-	-	-	-
24 Benua	22	19	22	19
25 Basala	-	-	-	-
Konawe Selatan	180	179	180	179

Lanjutan Tabel/Continued Table 4.1.8

Kecamatan / Subdistrict	Murid/Students					
	Negeri/Public		Swasta/Private		Jumlah/Total	
	2020/2021	2021/2022	2020/2021	2021/2022	2020/2021	2021/2022
(1)	(14)	(15)	(16)	(17)	(18)	(19)
1 Tinanggea	-	-	-	-
2 Lalembu	140	141	140	141
3 Andoolo	498	451	498	451
4 Buke	253	237	253	237
5 Andoolo Barat	-	-	-	-
6 Palangga	-	-	-	-
7 Palangga Selatan	173	153	173	153
8 Baito	-	-	-	-
9 Lainea	321	351	321	351
10 Laeya	-	-	-	-
11 Kolono	186	176	186	176
12 Kolono Timur	-	-	-	-
13 Laonti	-	-	-	-
14 Moramo	283	256	283	256
15 Moramo Utara	-	-	-	-
16 Konda	-	-	-	-
17 Wolasi	-	-	-	-
18 Ranomeeto	-	-	-	-
19 Ranomeeto Barat	-	-	-	-
20 Landono	-	-	-	-
21 Mowila	396	440	396	440
22 Sabulakoa	-	-	-	-
23 Angata	-	-	-	-
24 Benua	472	439	472	439
25 Basala	-	-	-	-
Konawe Selatan	2 722	2 644	2 722	2 644

Catatan/Note: ¹ Guru yang mengajar di 2 sekolah atau lebih dihitung di masing-masing sekolah. Jumlah guru termasuk kepala sekolah dan guru/The teacher who taught in two schools or more counted in every school. The total of teachers including headmaster and teacher

Sumber/Source: Kementerian Pendidikan dan Kebudayaan, Sistem Data Pokok Pendidikan, data semester ganjil/Ministry of Educations and Culture, Basic Education Data System, odd semester report data

Tabel
Table 4.1.9

Jumlah Sekolah, Guru, dan Murid Madrasah Aliyah (MA) di Bawah Kementerian Agama Menurut Kecamatan di Kabupaten Konawe Selatan, 2020/2021 dan 2021/2022
Number of Schools, Teachers, and Pupils in Madrasah Aliyah (MA) Under the Ministry of Religious Affairs by Subdistrict in Konawe Selatan Regency, 2020/2021 and 2021/2022

Kecamatan / Subdistrict	Sekolah/Schools					
	Negeri/Public		Swasta/Private		Jumlah/Total	
	2020/2021	2021/2022	2020/2021	2021/2022	2020/2021	2021/2022
(1)	(2)	(3)	(4)	(5)	(6)	(7)
1 Tinanggea	-	-	-	-	-	-
2 Lalembu	-	-	1	1	1	1
3 Andoolo	-	-	2	2	2	2
4 Buke	-	-	-	-	-	-
5 Andoolo Barat	-	-	-	-	-	-
6 Palangga	-	-	-	-	-	-
7 Palangga Selatan	-	-	-	-	-	-
8 Baito	-	-	-	-	-	-
9 Lainea	1	1	-	-	1	1
10 Laeya	-	-	-	-	-	-
11 Kolono	-	-	-	-	-	-
12 Kolono Timur	-	-	1	1	1	1
13 Laonti	-	-	-	-	-	-
14 Moramo	-	-	1	1	1	1
15 Moramo Utara	-	-	1	1	1	1
16 Konda	-	-	1	1	1	1
17 Wolasi	1	1	1	1	2	2
18 Ranomeeto	-	-	2	2	2	2
19 Ranomeeto Barat	-	-	1	1	1	1
20 Landono	-	-	-	-	-	-
21 Mowila	-	-	-	-	-	-
22 Sabulakoa	-	-	-	-	-	-
23 Angata	-	-	-	-	-	-
24 Benua	-	-	-	-	-	-
25 Basala	-	-	1	1	1	1
Konawe Selatan	2	2	12	12	14	14

Lanjutan Tabel/*Continued Table 4.1.9*

Kecamatan / Subdistrict	Guru ¹ /Teachers ¹					
	Negeri/Public		Swasta/Private		Jumlah/Total	
	2020/2021	2021/2022	2020/2021	2021/2022	2020/2021	2021/2022
(1)	(8)	(9)	(10)	(11)	(12)	(13)
1 Tinanggea	-	-	-	-	-	-
2 Lalembu	-	-	17	18	17	18
3 Andoolo	-	-	45	28	45	28
4 Buke	-	-	-	-	-	-
5 Andoolo Barat	-	-	-	-	-	-
6 Palangga	-	-	-	-	-	-
7 Palangga Selatan	-	-	-	-	-	-
8 Baito	-	-	-	-	-	-
9 Lainea	30	49	-	-	30	49
10 Laeya	-	-	-	-	-	-
11 Kolono	-	-	-	-	-	-
12 Kolono Timur	-	-	13	18	13	18
13 Laonti	-	-	-	-	-	-
14 Moramo	-	-	16	14	16	14
15 Moramo Utara	-	-	13	15	13	15
16 Konda	-	-	17	9	17	9
17 Wolasi	20	30	4	7	24	37
18 Ranomeeto	-	-	21	22	21	22
19 Ranomeeto Barat	-	-	14	17	14	17
20 Landono	-	-	-	-	-	-
21 Mowila	-	-	-	-	-	-
22 Sabulakoa	-	-	-	-	-	-
23 Angata	-	-	-	-	-	-
24 Benua	-	-	-	-	-	-
25 Basala	-	-	2	11	2	11
Konawe Selatan	50	79	162	159	212	238

Lanjutan Tabel/Continued Table 4.1.9

Kecamatan / Subdistrict	Murid/Students					
	Negeri/Public		Swasta/Private		Jumlah/Total	
	2020/2021	2021/2022	2020/2021	2021/2022	2020/2021	2021/2022
(1)	(14)	(15)	(16)	(17)	(18)	(19)
1 Tinanggea	-	-	-	-	-	-
2 Lalembu	-	-	124	117	124	117
3 Andoolo	-	-	223	225	223	225
4 Buke	-	-	-	-	-	-
5 Andoolo Barat	-	-	-	-	-	-
6 Palangga	-	-	-	-	-	-
7 Palangga Selatan	-	-	-	-	-	-
8 Baito	-	-	-	-	-	-
9 Lainea	385	371	-	-	385	371
10 Laeya	-	-	-	-	-	-
11 Kolono	-	-	-	-	-	-
12 Kolono Timur	-	-	97	123	97	123
13 Laonti	-	-	-	-	-	-
14 Moramo	-	-	48	68	48	68
15 Moramo Utara	-	-	72	56	72	56
16 Konda	-	-	87	93	87	93
17 Wolasi	186	160	81	82	267	242
18 Ranomeeto	-	-	134	121	134	121
19 Ranomeeto Barat	-	-	71	65	71	65
20 Landono	-	-	-	-	-	-
21 Mowila	-	-	-	-	-	-
22 Sabulakoa	-	-	-	-	-	-
23 Angata	-	-	-	-	-	-
24 Benua	-	-	-	-	-	-
25 Basala	-	-	64	51	64	51
Konawe Selatan	571	531	1 001	1 001	1 572	1 532

Sumber/Source: Kementerian Agama, EMIS, Data Semester Ganjil/Ministry of Religious Affairs, EMIS, Odd semester report data

Tabel
Table 4.1.10

Jumlah Desa¹/Kelurahan yang Memiliki Fasilitas Sekolah Menurut Kecamatan dan Tingkat Pendidikan di Kabupaten Konawe Selatan, 2019–2021
Number of Villages¹/ Kelurahan Having Educational Facilities by Subdistrict and Educational Level in Konawe Selatan Regency, 2020/2021 and 2021/2022

Kecamatan / Subdistrict	SD Primary School		
	2019	2020	2021
(1)	(2)	(3)	(4)
1 Tinanggea	19	18	18
2 Lalembu	15	15	15
3 Andoolo	8	8	9
4 Buke	16	16	16
5 Andoolo Barat	8	8	8
6 Palangga	15	15	14
7 Palangga Selatan	10	10	10
8 Baito	8	8	8
9 Lainea	11	11	11
10 Laeya	17	17	17
11 Kolono	13	13	13
12 Kolono Timur	6	6	6
13 Laonti	16	16	16
14 Moramo	18	18	17
15 Moramo Utara	9	9	9
16 Konda	15	15	15
17 Wolasi	5	5	5
18 Ranomeeto	9	9	9
19 Ranomeeto Barat	9	9	9
20 Landono	6	6	6
21 Mowila	13	13	13
22 Sabulakoa	8	8	8
23 Angata	21	21	21
24 Benua	8	8	8
25 Basala	7	7	7
Konawe Selatan	290	289	288

Lanjutan Tabel/*Continued Table 4.1.10*

	Kecamatan / Subdistrict	SMP Junior High School		
		2019	2020	2021
	(1)	(5)	(6)	(7)
1	Tinanggea	8	8	8
2	Lalembu	6	6	6
3	Andoolo	3	3	3
4	Buke	5	5	5
5	Andoolo Barat	2	2	2
6	Palangga	4	5	5
7	Palangga Selatan	4	4	4
8	Baito	3	3	3
9	Lainea	4	4	4
10	Laeya	6	6	6
11	Kolono	4	4	4
12	Kolono Timur	2	2	2
13	Laonti	7	7	7
14	Moramo	8	8	8
15	Moramo Utara	4	4	4
16	Konda	5	5	6
17	Wolasi	3	3	3
18	Ranomeeto	3	3	3
19	Ranomeeto Barat	2	2	2
20	Landono	2	2	2
21	Mowila	3	3	3
22	Sabulakoa	2	3	3
23	Angata	6	5	5
24	Benua	4	4	4
25	Basala	2	2	2
	Konawe Selatan	102	103	104

Lanjutan Tabel/*Continued Table* 4.1.10

	Kecamatan / Subdistrict	SMA Senior High School		
		2019	2020	2021
	(1)	(8)	(9)	(10)
1	Tinanggea	5	5	5
2	Lalembu	2	2	2
3	Andoolo	1	1	1
4	Buke	2	2	2
5	Andoolo Barat	1	1	1
6	Palangga	4	4	4
7	Palangga Selatan	2	2	2
8	Baito	1	1	1
9	Lainea	2	2	2
10	Laeya	3	3	3
11	Kolono	1	1	1
12	Kolono Timur	1	1	1
13	Laonti	2	2	2
14	Moramo	1	2	2
15	Moramo Utara	2	2	2
16	Konda	2	2	2
17	Wolasi	1	1	1
18	Ranomeeto	4	3	3
19	Ranomeeto Barat	1	1	1
20	Landono	1	1	1
21	Mowila	–	–	–
22	Sabulakoa	1	1	1
23	Angata	3	3	3
24	Benua	–	–	–
25	Basala	1	1	1
	Konawe Selatan	44	44	44

Lanjutan Tabel/Continued Table 4.1.10

Kecamatan / Subdistrict	SMK Vocational School		
	2019	2020	2021
(1)	(11)	(12)	(13)
1 Tinanggea	–	–	–
2 Lalembu	1	1	1
3 Andoolo	1	1	1
4 Buke	1	1	1
5 Andoolo Barat	–	–	–
6 Palangga	–	–	–
7 Palangga Selatan	1	1	1
8 Baito	–	–	–
9 Lainea	1	1	1
10 Laeya	–	–	–
11 Kolono	–	–	–
12 Kolono Timur	1	1	1
13 Laonti	–	–	–
14 Moramo	2	2	2
15 Moramo Utara	–	–	–
16 Konda	–	–	–
17 Wolasi	–	–	–
18 Ranomeeto	–	–	–
19 Ranomeeto Barat	–	–	–
20 Landono	–	–	–
21 Mowila	1	1	1
22 Sabulakoa	–	–	–
23 Angata	–	–	–
24 Benua	1	1	1
25 Basala	–	–	–
Konawe Selatan	10	10	10

Lanjutan Tabel/*Continued Table* 4.1.10

	Kecamatan / Subdistrict	Perguruan Tinggi Vocational School		
		2019	2020	2021
	(1)	(14)	(15)	(16)
1	Tinanggea	–	–	–
2	Lalembu	–	–	–
3	Andoolo	–	–	–
4	Buke	–	–	–
5	Andoolo Barat	–	–	–
6	Palangga	–	–	–
7	Palangga Selatan	–	–	–
8	Baito	–	–	–
9	Lainea	–	–	–
10	Laeya	–	–	–
11	Kolono	–	–	–
12	Kolono Timur	–	–	–
13	Laonti	–	–	–
14	Moramo	–	–	–
15	Moramo Utara	–	–	–
16	Konda	–	–	–
17	Wolasi	–	–	–
18	Ranomeeto	–	–	–
19	Ranomeeto Barat	–	–	–
20	Landono	–	–	–
21	Mowila	–	–	–
22	Sabulakoa	–	–	–
23	Angata	1	1	1
24	Benua	–	–	–
25	Basala	–	–	–
	Konawe Selatan	1	1	1

Catatan/Note: ¹ Desa pada tabel ini termasuk Unit Permukiman Transmigrasi (UPT) yang masih dibina oleh kementerian terkait dan nagari di Provinsi Sumatera Barat/Villages in this table include Transmigration Settlement Unit which is still fostered by the relevant ministries and the nagari in the Province of Sumatera Barat

Sumber/Source: BPS, Pendataan Potensi Desa (Podes)/ BPS-Statistics Indonesia, Village Potential Data Collection

Tabel 4.1.11 **Angka Partisipasi Murni (APM) dan Angka Partisipasi Kasar (APK) Menurut Jenjang Pendidikan di Kabupaten/ Kota Konawe Selatan, 2020 dan 2021**
Net Enrollment Rate and Gross Enrollment Ratio by Educational Level in Konawe Selatan Regency, 2020 and 2021

Jenjang Pendidikan Educational Level	Angka Partisipasi Murni (APM) Net Enrollment Rate		Angka Partisipasi Kasar (APK) Gross Enrollment Ratio	
	2020	2021	2020	2021
(1)	(2)	(3)	(4)	(5)
SD/MI/Sederajat Primary School	98,72	98,66	104,89	104,62
SMP/MTs/ Sederajat Lower Secondary School	74,83	75,53	86,53	85,85
SMA/SMK/MA/Sederajat Upper Secondary School	58,99	58,66	80,74	78,54

Sumber/Source: BPS, Survei Sosial Ekonomi Nasional (Susenas)/BPS-Statistics Indonesia, National Socioeconomic Survey

Tabel
Table 4.1.12

Persentase Penduduk Berumur 15 Tahun ke Atas yang Melek Huruf Menurut Kelompok Umur di Kabupaten Konawe Selatan, 2020 dan 2021
Percentage of Literate People Aged 15 Years and Over by Age Group in Konawe Selatan Regency, 2020 and 2021

Kelompok Umur Age Group	2020	2021
(1)	(2)	(3)
15–19	100,00	100,00
20–24	100,00	100,00
25–29	100,00	99,44
30–34	97,66	98,22
35–39	97,80	99,49
40–44	93,66	95,74
45–49	94,43	98,35
50+	86,41	82,32
Jumlah/Total		
15–24	100,00	100,00
15–44	98,40	98,94
15+	95,23	-
45+	88,61	88,61

Sumber/Source: BPS, Survei Sosial Ekonomi Nasional (Susenas)/BPS-Statistics Indonesia, National Socioeconomic Survey

Catatan/Note: Data 2021 tidak tersedia /Data of 2021 is not available

4.2 KESEHATAN HEALTH

Tabel 4.2.1 **Jumlah Desa¹/Kelurahan Yang Memiliki Sarana Kesehatan Menurut Kecamatan di Kabupaten Konawe Selatan, 2019–2021**
Number of Villages¹/Kelurahan Having Health Facilities by Subdistrict in Konawe Selatan Regency, 2019–2021

	Kecamatan / Subdistrict	Rumah Sakit Hospital		
		2019	2020	2021
	(1)	(2)	(3)	(4)
1	Tinanggea	–	–	–
2	Lalembu	–	–	–
3	Andoolo	1	1	1
4	Buke	–	–	–
5	Andoolo Barat	–	–	–
6	Palangga	–	–	–
7	Palangga Selatan	–	–	–
8	Baito	–	–	–
9	Lainea	–	–	–
10	Laeya	–	–	–
11	Kolono	–	–	–
12	Kolono Timur	–	–	–
13	Laonti	–	–	–
14	Moramo	–	–	–
15	Moramo Utara	–	–	–
16	Konda	–	–	–
17	Wolasi	–	–	–
18	Ranomeeto	–	–	–
19	Ranomeeto Barat	–	–	–
20	Landono	–	–	–
21	Mowila	–	–	–
22	Sabulakoa	–	–	–
23	Angata	–	–	–
24	Benua	–	–	–
25	Basala	–	–	–
	Konawe Selatan	1	1	1

Lanjutan Tabel/*Continued Table* 4.2.1

Kecamatan / Subdistrict		Rumah Sakit Bersalin Maternity Hospital		
		2019	2020	2021
(1)		(5)	(6)	(7)
1	Tinanggea	-	-	-
2	Lalembu	-	-	-
3	Andoolo	-	-	-
4	Buke	-	-	-
5	Andoolo Barat	-	-	-
6	Palangga	-	-	-
7	Palangga Selatan	-	-	-
8	Baito	-	-	-
9	Lainea	-	-	-
10	Laeya	-	-	-
11	Kolono	-	-	-
12	Kolono Timur	-	-	-
13	Laonti	-	-	-
14	Moramo	-	-	-
15	Moramo Utara	-	-	-
16	Konda	-	-	-
17	Wolasi	-	-	-
18	Ranomeeto	-	-	-
19	Ranomeeto Barat	-	-	-
20	Landonu	-	-	-
21	Mowila	-	-	-
22	Sabulakoa	-	-	-
23	Angata	-	-	-
24	Benua	-	-	-
25	Basala	-	-	-
Konawe Selatan		-	-	-

Lanjutan Tabel/Continued Table 4.2.1

Kecamatan / Subdistrict		Poliklinik Polyclinic		
		2019	2020	2021
(1)	(8)	(9)	(10)	
1	Tinanggea	1	1	1
2	Lalembu	–	1	1
3	Andoolo	–	–	–
4	Buke	–	–	–
5	Andoolo Barat	–	–	–
6	Palangga	–	–	1
7	Palangga Selatan	–	–	–
8	Baito	–	–	–
9	Lainea	–	–	–
10	Laeya	–	–	–
11	Kolono	–	–	–
12	Kolono Timur	–	–	–
13	Laonti	–	–	–
14	Moramo	–	–	–
15	Moramo Utara	–	–	–
16	Konda	2	1	1
17	Wolasi	–	–	–
18	Ranomeeto	2	2	2
19	Ranomeeto Barat	–	–	–
20	Landonu	–	–	1
21	Mowila	–	–	–
22	Sabulakoa	–	–	–
23	Angata	–	–	–
24	Benua	–	–	–
25	Basala	–	–	–
Konawe Selatan		5	5	7

Lanjutan Tabel/Continued Table 4.2.1

	Kecamatan / Subdistrict	Puskesmas Public Health Center		
		2019	2020	2021
	(1)	(11)	(12)	(13)
1	Tinanggea	1	1	1
2	Lalembu	1	1	1
3	Andoolo	–	1	1
4	Buke	1	1	1
5	Andoolo Barat	1	1	1
6	Palangga	1	1	1
7	Palangga Selatan	1	1	1
8	Baito	1	1	1
9	Lainea	1	1	1
10	Laeya	1	1	1
11	Kolono	1	1	1
12	Kolono Timur	1	1	1
13	Laonti	1	1	1
14	Moramo	1	1	1
15	Moramo Utara	1	1	1
16	Konda	1	1	1
17	Wolasi	1	1	1
18	Ranomeeto	1	1	1
19	Ranomeeto Barat	1	1	1
20	Landonu	1	1	1
21	Mowila	1	1	1
22	Sabulakoa	1	1	1
23	Angata	1	1	1
24	Benua	1	1	1
25	Basala	1	1	1
Konawe Selatan		24	25	25

Lanjutan Tabel/Continued Table 4.2.1

Kecamatan / Subdistrict		Puskesmas Pembantu Subsidiary of Public Health Center		
		2019	2020	2021
(1)		(14)	(15)	(16)
1	Tinanggea	1	1	–
2	Lalembu	5	6	6
3	Andoolo	3	4	3
4	Buke	1	1	1
5	Andoolo Barat	1	–	–
6	Palangga	2	2	2
7	Palangga Selatan	1	1	1
8	Baito	2	1	1
9	Lainea	1	1	1
10	Laeya	4	3	4
11	Kolono	3	3	2
12	Kolono Timur	2	2	3
13	Laonti	12	5	4
14	Moramo	4	3	3
15	Moramo Utara	2	2	1
16	Konda	3	1	–
17	Wolasi	–	–	–
18	Ranomeeto	2	1	1
19	Ranomeeto Barat	3	3	3
20	Landonu	1	1	1
21	Mowila	–	–	–
22	Sabulakoa	2	–	–
23	Angata	12	2	–
24	Benua	3	3	3
25	Basala	–	–	–
Konawe Selatan		70	46	40

Lanjutan Tabel/*Continued Table 4.2.1*

	Kecamatan / Subdistrict	Apotek Pharmacy		
		2019	2020	2021
	(1)	(17)	(18)	(19)
1	Tinanggea	1	2	2
2	Lalembu	1	1	1
3	Andoolo	2	2	2
4	Buke	1	1	1
5	Andoolo Barat	–	1	1
6	Palangga	–	1	1
7	Palangga Selatan	–	–	–
8	Baito	–	–	–
9	Lainea	–	–	–
10	Laeya	1	1	1
11	Kolono	–	–	–
12	Kolono Timur	–	–	–
13	Laonti	1	–	–
14	Moramo	–	–	–
15	Moramo Utara	–	–	–
16	Konda	–	1	2
17	Wolasi	–	–	–
18	Ranomeeto	3	4	5
19	Ranomeeto Barat	–	–	–
20	Landono	2	1	2
21	Mowila	–	1	1
22	Sabulakoa	–	–	–
23	Angata	–	–	1
24	Benua	–	1	1
25	Basala	–	–	–
	Konawe Selatan	12	17	21

Catatan/Note: ¹ Desa pada tabel ini termasuk Unit Permukiman Transmigrasi (UPT) yang masih dibina oleh kementerian terkait dan nagari di Provinsi Sumatera Barat/*Villages in this table include Transmigration Settlement Unit which is still fostered by the relevant ministries and the nagari in the Province of Sumatera Barat*

Sumber/Source: BPS, Pendataan Potensi Desa (Podes)/BPS-Statistics Indonesia, *Village Potential Data Collecting*

Tabel 4.2.2 Jumlah Tenaga Kesehatan Menurut Kecamatan di Kabupaten Konawe Selatan, 2021
Table Number of Health Human Resources by Subdistrict in Konawe Selatan Regency, 2021

	Kecamatan / Subdistrict	Dokter Umum Doctor	Dokter Gigi Dentist	Bidan Midwife	Perawat Nurse	Lainnya Others	Jumlah Total
	(1)	(2)	(3)	(4)	(5)	(6)	(7)
1	Tinanggea	2	0	19	12	11	44
2	Lalembu	1	1	14	10	7	33
3	Andoolo	1	1	15	5	12	34
4	Buke	0	0	12	7	5	24
5	Andoolo Barat	2	0	15	5	3	25
6	Palangga	1	1	12	4	6	24
7	Palangga Selatan	1	1	7	5	7	21
8	Baito	1	1	8	4	3	17
9	Lainea	1	1	10	6	7	25
10	Laeya	3	1	19	12	20	55
11	Kolono	0	0	13	3	5	21
12	Kolono Timur	1	0	17	5	9	32
13	Laonti	2	1	16	5	11	35
14	Moramo	2	0	16	4	10	32
15	Moramo Utara	2	1	9	9	13	34
16	Konda	3	1	40	17	22	83
17	Wolasi	1	0	6	2	10	19
18	Ranomeeto	3	1	10	14	15	43
19	Ranomeeto Barat	1	1	24	10	20	56
20	Landono	1	0	14	13	12	40
21	Mowila	2	0	17	13	15	47
22	Sabulakoa	0	0	5	3	3	11
23	Angata	1	1	11	5	13	31
24	Benua	1	1	26	10	10	48
25	Basala	1	0	12	6	3	22
	Konawe Selatan	34	14	367	189	252	856

Sumber/Source: Dinas Kesehatan Kabupaten Konawe Selatan/Health Service of Konawe Selatan Regency

Tabel 4.2.3
Table

Jumlah Rumah Sakit Umum, Rumah Sakit Khusus, Puskesmas, Klinik Pratama, dan Posyandu Menurut Kecamatan di Kabupaten Konawe Selatan, 2020 dan 2021
Number of General Hospital, Specialized Hospital, Public Health Center, Primary Clinic, and Integrated Health Post by Subdistrict in Konawe Selatan Regency, 2020 and 2021

	Kecamatan / Subdistrict	Rumah Sakit Umum General Hospital		Rumah Sakit Khusus Specialized Hospital	
		2020	2021	2020	2021
	(1)	(2)	(3)	(4)	(5)
1	Tinanggea	-	-	-	-
2	Lalembu	-	-	-	-
3	Andoolo	1	1	-	-
4	Buke	-	-	-	-
5	Andoolo Barat	-	-	-	-
6	Palangga	-	-	-	-
7	Palangga Selatan	-	-	-	-
8	Baito	-	-	-	-
9	Lainea	-	-	-	-
10	Laeya	-	-	-	-
11	Kolono	-	-	-	-
12	Kolono Timur	-	-	-	-
13	Laonti	-	-	-	-
14	Moramo	-	-	-	-
15	Moramo Utara	-	-	-	-
16	Konda	-	-	-	-
17	Wolasi	-	-	-	-
18	Ranomeeto	-	-	-	-
19	Ranomeeto Barat	-	-	-	-
20	Landonu	-	-	-	-
21	Mowila	-	-	-	-
22	Sabulakoa	-	-	-	-
23	Angata	-	-	-	-
24	Benua	-	-	-	-
25	Basala	-	-	-	-
	Konawe Selatan	1	1	-	-

Lanjutan Tabel/Continued Table 4.2.3

	Kecamatan / Subdistrict	Puskesmas Rawat Inap Public Health Center with Inpatient Care		Puskesmas Non Rawat Inap Public Health Center without Inpatient Care	
		2020	2021	2020	2021
	(1)	(6)	(7)	(8)	(9)
1	Tinanggea	...	1	...	–
2	Lalembu	...	1	...	–
3	Andoolo	...	–	...	1
4	Buke	...	–	...	1
5	Andoolo Barat	...	–	...	1
6	Palangga	...	–	...	1
7	Palangga Selatan	...	–	...	1
8	Baito	...	–	...	1
9	Lainea	...	–	...	1
10	Laeya	...	1	...	–
11	Kolono	...	1	...	–
12	Kolono Timur	...	–	...	1
13	Laonti	...	1	...	–
14	Moramo	...	1	...	–
15	Moramo Utara	...	1	...	–
16	Konda	...	1	...	–
17	Wolasi	...	–	...	1
18	Ranomeeto	...	1	...	–
19	Ranomeeto Barat	...	–	...	1
20	Landono	...	1	...	–
21	Mowila	...	–	...	1
22	Sabulakoa	...	–	...	1
23	Angata	...	1	...	–
24	Benua	...	–	...	1
25	Basala	...	–	...	1
	Konawe Selatan	...	11	...	14

Lanjutan Tabel/Continued Table 4.2.3

	Kecamatan / Subdistrict	Puskesmas Rawat Inap Public Health Center with Inpatient Care		Puskesmas Non Rawat Inap Public Health Center without Inpatient Care	
		2020	2021	2020	2021
	(1)	(10)	(11)	(12)	(13)
1	Tinanggea	29	29
2	Lalembu	19	18
3	Andoolo	–	10
4	Buke	16	16
5	Andoolo Barat	21	20
6	Palangga	32	19
7	Palangga Selatan	11	11
8	Baito	8	9
9	Lainea	15	25
10	Laeya	25	15
11	Kolono	22	22
12	Kolono Timur	10	10
13	Laonti	25	15
14	Moramo	25	25
15	Moramo Utara	14	14
16	Konda	18	19
17	Wolasi	12	12
18	Ranomeeto	17	17
19	Ranomeeto Barat	10	–
20	Landono	14	14
21	Mowila	21	21
22	Sabulakoa	10	10
23	Angata	26	26
24	Benua	15	15
25	Basala	9	9
	Konawe Selatan	424	401

Sumber/Source: Dinas Kesehatan Kabupaten Konawe Selatan/Health Service of Konawe Selatan Regency

Tabel 4.2.4 Jumlah 10 Penyakit Terbanyak di Kabupaten Konawe Selatan, 2021
Table 4.2.4 10 Biggest Disease in Konawe Selatan Regency, 2021

Jenis Penyakit / Disease		Jumlah Penderita/ Number of Diseases
(1)	(2)	
1	Darah Tinggi	6 893
2	ISPA	4 941
3	Tukak Lambung	7 364
4	Diabetes Melitus	1 496
5	Penyakit Kulit dan Jaringan Bawah Kulit	3 129
6	Influenza	2 997
7	Diare	1 803
8	Demam Rematik dan Penyakit Jantung Rematik	1 618
9	Penyakit Pulpa dan Periapikal	1 327
10	Penyakit Pada Saluran Kencing	1 143

Sumber/Source: Dinas Kesehatan Kabupaten Konawe Selatan/Health Service of Konawe Selatan Regency

Tabel 4.2.5 Jumlah Fasilitas Kesehatan di Kabupaten Konawe Selatan, 2017- 2021
Table *Number of Health Facilities by Subdistrict in Konawe Selatan Regency, 2017-2021*

Fasilitas dan Tenaga Kesehatan/ Health Facilities and Powers	2017	2018	2019	2020	2021
(1)	(2)	(3)	(4)	(5)	(6)
1. Fasilitas Kesehatan / <i>Health Facilities</i>	668	669	676	684	712
a. Rumah Sakit / <i>Hospitals</i>	1	1	1	1	1
b. Puskesmas / <i>Public Health Centre</i>	23	24	24	24	25
c. Puskesmas Pembantu / <i>Subsidiary Public Health Centre</i>	64	54	54	54	67
d. Puskesmas Keliling / <i>Public Health Centre Mobile</i>	17	19	19	19	29
e. Puskesmas Plus / <i>Public Health Centre Plus</i>	0	0	0	0	0
f. Polindes / <i>Village Maternity Post</i>	27	31	31	31	56
g. Posyandu / <i>Center Service Post</i>	399	409	416	424	411
h. Poskesdes / <i>Village Health Post</i>	137	131	131	131	123
2. Tenaga Kesehatan/ <i>Health Workers</i>	923	1 683	900	992	856

Sumber/Source: Dinas Kesehatan Kabupaten Konawe Selatan/*Health Service of Konawe Selatan Regency*

Tabel
Table 4.2.6

Banyaknya Dokter Spesialis, Dokter Umum, dan Dokter Gigi Menurut Sarana Pelayanan Kesehatan di Kabupaten Konawe Selatan, 2021
Number of Specialist Doctor, Generalist Doctor, and Dentist by Type of Health Facility in Konawe Selatan Regency, 2021

	Unit Kerja / Work Unit	Dokter Spesialis/ Specialist Doctor	Dokter Umum/ Generalist Doctor	Dokter Spesialis/ Dentist
	(1)	(2)	(3)	(4)
1	Puskesmas/ <i>Public Health Center</i>	0	31	13
2	Rumah Sakit/ <i>Hospital</i>	16	9	3
	Konawe Selatan	16	40	16

Sumber/Source: Dinas Kesehatan Kabupaten Konawe Selatan/*Health Service of Konawe Selatan Regency*

Tabel
Table 4.2.7

Banyaknya Bayi Lahir, BBLR, Gizi Buruk dan Gizi Buruk yang Ditangani Menurut Kecamatan di Kabupaten Konawe Selatan, 2021
Number of Babies Birth, BBLR, Malnutrition, and Handled Malnutrition by Subdistrict in Konawe Selatan Regency, 2021

	Kecamatan / Subdistrict	Bayi Lahir/ Babies Birth	BBLR	Gizi Buruk Malnutrition	
				Jumlah / Total	Ditangani / Handled
	(1)	(2)	(3)	(4)	(5)
1	Tinanggea	476	17	0	0
2	Lalembu	203	11	0	0
3	Andoolo	52	2	0	0
4	Buke	262	18	1	1
5	Andoolo Barat	243	5	0	0
6	Palangga	320	18	0	0
7	Palangga Selatan	127	6	0	0
8	Baito	159	9	0	0
9	Lainea	99	3	0	0
10	Laeya	224	0	0	0
11	Kolono	248	2	0	0
12	Kolono Timur	103	5	0	0
13	Laonti	175	7	0	0
14	Moramo	277	10	0	0
15	Moramo Utara	214	12	0	0
16	Konda	373	12	0	0
17	Wolasi	125	6	1	1
18	Ranomeeto	401	9	0	0
19	Ranomeeto Barat	176	8	0	0
20	Landono	151	11	0	0
21	Mowila	236	17	1	1
22	Sabulakoa	99	8	0	0
23	Angata	409	30	1	1
24	Benua	221	18	0	0
25	Basala	116	6	0	0
	Konawe Selatan	5 489	250	4	4

Sumber/Source: Dinas Kesehatan Kabupaten Konawe Selatan/Health Service of Konawe Selatan Regency

Tabel 4.2.8 Jumlah Balita Yang Pernah Mendapat Imunisasi Menurut Kecamatan dan Jenis Imunisasi di Kabupaten Konawe Selatan, 2021
Number of Children Under Five Years Who Had Immunization by Subdistrict and Type of Immunization in Konawe Selatan Regency, 2021

	Kecamatan / Subdistrict	HB 0/ HB 0	BCG / BCG	DPT + HB / DPT + HB		
				1	2	3
	(1)	(2)	(3)	(4)	(5)	(6)
1	Tinanggea	360	528	465	370	220
2	Lalembu	119	225	230	225	179
3	Andoolo	0	0	0	0	0
4	Buke	259	270	259	258	256
5	Andoolo Barat	292	318	311	334	318
6	Palangga	157	376	318	358	280
7	Palangga Selatan	141	160	231	242	237
8	Baito	108	144	198	181	134
9	Lainea	183	168	146	165	117
10	Laeya	409	420	410	342	300
11	Kolono	255	314	340	311	268
12	Kolono Timur	81	103	90	91	79
13	Laonti	77	191	163	121	149
14	Moramo	202	270	253	210	237
15	Moramo Utara	194	187	230	210	211
16	Konda	298	336	497	452	435
17	Wolasi	127	150	125	133	111
18	Ranomeeto	189	421	478	455	426
19	Ranomeeto Barat	175	193	161	138	121
20	Landono	135	175	157	156	133
21	Mowila	206	228	261	232	190
22	Sabulakoa	104	101	129	140	128
23	Angata	114	299	359	322	243
24	Benua	105	194	201	186	172
25	Basala	44	54	40	39	42
	Konawe Selatan	4 334	5 825	6 052	5 671	4 986

Lanjutan Tabel/*Continued Table* 4.2.8

	Kecamatan / Subdistrict	Polio / Polio				Campak/ Measles
		1	2	3	4	
	(1)	(7)	(8)	(9)	(10)	(11)
1	Tinanggea	500	485	382	357	330
2	Lalembu	222	242	219	277	197
3	Andoolo	0	0	0	0	0
4	Buke	270	262	252	372	270
5	Andoolo Barat	0	0	0	0	0
6	Palangga	376	318	358	410	293
7	Palangga Selatan	160	231	242	275	189
8	Baito	141	199	181	196	154
9	Lainea	168	157	165	159	128
10	Laeya	429	412	348	466	344
11	Kolono	318	347	311	393	227
12	Kolono Timur	101	90	91	121	72
13	Laonti	162	178	145	219	144
14	Moramo	261	252	210	332	246
15	Moramo Utara	201	214	194	305	197
16	Konda	442	614	555	823	576
17	Wolasi	150	125	133	165	122
18	Ranomeeto	421	477	455	629	432
19	Ranomeeto Barat	191	164	136	193	146
20	Landono	175	157	156	198	159
21	Mowila	228	261	232	261	178
22	Sabulakoa	105	129	140	198	164
23	Angata	318	319	304	379	284
24	Benua	201	207	193	242	140
25	Basala	54	40	39	56	46
Konawe Selatan		5 594	5 880	5 441	7 026	5 038

Sumber/*Source*: Dinas Kesehatan Kabupaten Konawe Selatan/*Health Service of Konawe Selatan Regency*

Tabel 4.2.9 Banyaknya Ibu Hamil yang Diimunisasi Menurut Kecamatan di Kabupaten Konawe Selatan, 2021
Number of Pregnant Who Had Immunization by Subdistrict and Type of Immunization in Konawe Selatan Regency, 2021

	Kecamatan / Subdistrict	Ibu Hamil/ Pregnant Woman	Jenis Imunisasi / Kind of Vaccine				
			TT 1	TT 2	TT 3	TT 4	TT 5
	(1)	(2)	(3)	(4)	(5)	(6)	(7)
1	Tinanggea	646	147	67	112	66	42
2	Lalembu	473	1	3	30	24	22
3	Andoolo	105	0	0	13	28	15
4	Buke	401	61	82	46	71	28
5	Andoolo Barat	390	5	10	96	80	41
6	Palangga	373	84	56	43	22	17
7	Palangga Selatan	186	95	12	35	4	50
8	Baito	229	41	17	13	0	0
9	Lainea	269	194	185	2	0	0
10	Laeya	576	107	79	27	4	7
11	Kolono	281	28	25	33	12	10
12	Kolono Timur	131	62	41	0	0	0
13	Laonti	286	3	7	2	0	2
14	Moramo	393	39	10	0	0	0
15	Moramo Utara	217	87	85	26	3	60
16	Konda	550	43	35	52	46	53
17	Wolasi	143	21	29	37	3	21
18	Ranomeeto	492	37	70	55	26	9
19	Ranomeeto Barat	198	48	37	39	34	42
20	Landono	205	57	49	0	0	0
21	Mowila	339	1	4	42	55	41
22	Sabulakoa	143	2	0	27	19	27
23	Angata	452	0	0	0	0	0
24	Benua	295	108	66	7	1	4
25	Basala	247	21	36	29	10	4
	Konawe Selatan	8 020	1 292	1 005	766	508	495

Sumber/Source: Dinas Kesehatan Kabupaten Konawe Selatan/Health Service of Konawe Selatan Regency

Tabel
Table 4.2.10

**Banyaknya Penderita Penyakit Menurut Kecamatan di
Kabupaten Konawe Selatan, 2021**
*Number of Disease Cases by Subdistrict in Konawe Selatan
Regency, 2021*

Kecamatan / Subdistrict	TBC/Tuberculosis		Diare/Diarrhea	
	Penderita/ Patient	Ditangani/ Handled	Penderita/ Patient	Ditangani/ Handled
(1)	(2)	(3)	(4)	(5)
1 Tinanggea	1	1	55	55
2 Lalembu	2	2	41	41
3 Andoolo	0	0	10	10
4 Buke	1	1	67	67
5 Andoolo Barat	0	0	17	17
6 Palangga	3	3	97	97
7 Palangga Selatan	1	1	271	271
8 Baito	2	2	59	59
9 Lainea	2	2	70	70
10 Laeya	2	2	21	21
11 Kolono	0	0	70	70
12 Kolono Timur	1	1	50	50
13 Laonti	0	0	0	0
14 Moramo	0	0	116	116
15 Moramo Utara	1	1	127	127
16 Konda	0	0	0	0
17 Wolasi	0	0	85	85
18 Ranomeeto	2	2	126	126
19 Ranomeeto Barat	2	2	104	104
20 Landonu	0	0	136	136
21 Mowila	1	1	174	174
22 Sabulakoa	1	1	72	72
23 Angata	3	3	0	0
24 Benua	1	1	50	50
25 Basala	1	1	44	44
Konawe Selatan	27	27	1 862	1 862

Sumber/Source: Dinas Kesehatan Kabupaten Konawe Selatan/Health Service of Konawe Selatan Regency

Tabel 4.2.11 Banyaknya Penderita Penyakit Menurut Kecamatan di Kabupaten Konawe Selatan, 2021
Table *Number of Disease Cases by Subdistrict in Konawe Selatan Regency, 2021*

Kecamatan / Subdistrict	Demam Berdarah/Tuberculosis		Corona/Covid-19	
	Penderita/ Patient	Meninggal/Died	Penderita/ Patient	Meninggal/Died
(1)	(2)	(3)	(4)	(5)
1 Tinanggea	0	0	33	0
2 Lalembu	1	0	53	0
3 Andoolo	0	0	46	0
4 Buke	1	0	43	3
5 Andoolo Barat	0	0	4	1
6 Palangga	3	0	39	2
7 Palangga Selatan	1	1	9	0
8 Baito	0	0	13	0
9 Lainea	0	0	18	0
10 Laeya	18	0	138	4
11 Kolono	0	0	30	0
12 Kolono Timur	0	0	5	0
13 Laonti	0	0	45	2
14 Moramo	0	0	11	1
15 Moramo Utara	0	0	16	0
16 Konda	12	0	51	0
17 Wolasi	0	0	10	1
18 Ranomeeto	11	0	133	1
19 Ranomeeto Barat	7	0	19	1
20 Landonu	2	0	19	3
21 Mowila	6	0	21	0
22 Sabulakoa	0	0	4	0
23 Angata	1	0	25	0
24 Benua	0	0	9	0
25 Basala	0	0	18	0
Konawe Selatan	63	1	812	19

Sumber/Source: Dinas Kesehatan Kabupaten Konawe Selatan/Health Service of Konawe Selatan Regency

Tabel
Table 4.2.12

**Banyaknya Peserta KB Aktif dan Baru Menurut
Kontrasepsi yang Digunakan di Kabupaten Konawe
Selatan, 2021**
*Number of Actively and New Participant Family Planning
by Contraceptive Methods in Konawe Selatan Regency,
2021*

Metode Kontrasepsi / Contraceptive Methods	Akseptor Aktif / Active Participants	Akseptor Baru / New Participants	Jumlah / Total
(1)	(2)	(3)	(4)
1 Spiral / IUD	1 157	76	1 233
2 Pill / Pill	10 236	1 926	12 162
3 Kondom / Condom	630	196	826
4 Suntikan / Injection	18 808	2 661	21 469
5 Implant / Implant	11 136	1 631	12 767
6 MOP	283	6	289
7 MOW	1 045	22	1 067
Konawe Selatan	43 295	6 518	49 813

Sumber/Source: Badan Pemberdayaan Perempuan dan Keluarga Berencana/Women Empowerment and Family Planning Board of Konawe Selatan Regency

Tabel
Table 4.2.13

Banyaknya Realisasi Akseptor Aktif Menurut Kecamatan dan Metode Kontrasepsi Menurut Kecamatan di Kabupaten Konawe Selatan, 2021
Number of Realization of Actively by Subdistrict in Konawe Selatan Regency, 2021

Kecamatan / Subdistrict	Peserta KB Aktif/Family Planning Participants			
	Spiral/IUD	Pil/Pill	Kondom/ Condom	Suntikan/ Injection
(1)	(2)	(3)	(4)	(5)
1 Tinanggea	107	384	7	1 819
2 Lalembu	13	496	18	1 134
3 Andoolo	99	715	81	1 107
4 Buke	200	339	7	666
5 Andoolo Barat	83	679	71	754
6 Palangga	35	186	7	661
7 Palangga Selatan	18	58	11	669
8 Baito	22	265	0	352
9 Lainea	4	194	4	618
10 Laeya	68	707	11	1 107
11 Kolono	22	634	49	1 106
12 Kolono Timur	5	121	9	423
13 Laonti	2	309	11	410
14 Moramo	32	511	0	601
15 Moramo Utara	10	287	3	434
16 Konda	70	659	24	1 147
17 Wolasi	11	225	9	225
18 Ranomeeto	0	615	83	1 227
19 Ranomeeto Barat	31	457	9	598
20 Landono	43	294	7	447
21 Mowila	190	422	130	542
22 Sabulakoa	5	212	5	384
23 Angata	69	754	27	1 203
24 Benua	11	343	42	863
25 Basala	7	370	5	311
Konawe Selatan	1 157	10 236	630	18 808

Lanjutan Tabel/Continued Table 4.2.13

Kecamatan / Subdistrict	Peserta KB Aktif/Family Planning Participants			
	Implan/ Implants	MOW	MOP	Jumlah/Total
(1)	(6)	(7)	(8)	(9)
1 Tinanggea	781	71	0	3 169
2 Lalembu	710	88	0	2 459
3 Andoolo	543	17	1	2 563
4 Buke	720	62	2	1 996
5 Andoolo Barat	441	28	1	2 057
6 Palangga	677	30	0	1 596
7 Palangga Selatan	525	41	0	1 322
8 Baito	339	38	25	1 041
9 Lainea	281	22	1	1 124
10 Laeya	272	101	1	2 267
11 Kolono	371	4	2	2 188
12 Kolono Timur	163	9	1	731
13 Laonti	153	35	0	920
14 Moramo	444	18	12	1 618
15 Moramo Utara	401	19	3	1 157
16 Konda	381	103	0	2 384
17 Wolasi	257	29	0	756
18 Ranomeeto	415	0	0	2 340
19 Ranomeeto Barat	241	68	7	1 411
20 Landono	481	39	8	1 319
21 Mowila	645	114	79	2 122
22 Sabulakoa	232	21	6	865
23 Angata	679	69	79	2 880
24 Benua	653	6	54	1 972
25 Basala	331	13	1	1 038
Konawe Selatan	11 136	1 045	283	43 295

Sumber/Source: Badan Pemberdayaan Perempuan dan Keluarga Berencana/Women Empowerment and Family Planning Board of Konawe Selatan Regency

Tabel
Table 4.2.14

Banyaknya Realisasi Akseptor Baru Menurut Kecamatan dan Metode Kontrasepsi Menurut Kecamatan di Kabupaten Konawe Selatan, 2021
Number of Realization of New Participants by Subdistrict in Konawe Selatan Regency, 2021

Kecamatan / Subdistrict	Peserta KB Baru/New Family Planning Participants			
	Spiral/IUD	Pil/Pill	Kondom/ Condom	Suntikan/ Injection
(1)	(2)	(3)	(4)	(5)
1 Tinanggea	4	39	0	156
2 Lalembu	0	57	9	83
3 Andoolo	13	195	9	439
4 Buke	29	87	0	111
5 Andoolo Barat	0	18	7	102
6 Palangga	0	7	1	56
7 Palangga Selatan	1	45	80	41
8 Baito	0	117	1	109
9 Lainea	0	97	11	149
10 Laeya	8	181	16	64
11 Kolono	13	151	17	170
12 Kolono Timur	0	5	6	39
13 Laonti	0	69	2	79
14 Moramo	2	69	0	88
15 Moramo Utara	0	80	28	79
16 Konda	0	33	0	68
17 Wolasi	0	25	0	70
18 Ranomeeto	2	133	1	170
19 Ranomeeto Barat	2	37	3	53
20 Landono	0	49	0	78
21 Mowila	0	168	0	143
22 Sabulakoa	0	26	0	52
23 Angata	0	51	4	137
24 Benua	1	83	1	64
25 Basala	1	104	0	61
Konawe Selatan	76	1 926	196	2 661

Lanjutan Tabel/*Continued Table* 4.2.14

	Kecamatan / Subdistrict	Peserta KB Aktif/ <i>Family Planning Participants</i>			Jumlah/ <i>Total</i>
		Implan/ Implants	MOW	MOP	
	(1)	(6)	(7)	(8)	(9)
1	Tinanggea	67	0	0	266
2	Lalembu	114	0	0	263
3	Andoolo	105	15	2	778
4	Buke	119	0	0	346
5	Andoolo Barat	67	0	0	194
6	Palangga	86	0	0	150
7	Palangga Selatan	30	1	0	198
8	Baito	7	0	0	234
9	Lainea	93	0	0	350
10	Laeya	94	1	2	366
11	Kolono	47	0	0	398
12	Kolono Timur	62	0	0	112
13	Laonti	16	0	0	166
14	Moramo	30	0	0	189
15	Moramo Utara	39	0	0	226
16	Konda	67	1	0	169
17	Wolasi	0	0	0	95
18	Ranomeeto	80	2	0	388
19	Ranomeeto Barat	45	0	0	140
20	Landono	66	0	0	193
21	Mowila	221	0	0	532
22	Sabulakoa	22	0	0	100
23	Angata	50	1	2	245
24	Benua	57	0	0	206
25	Basala	47	1	0	214
Konawe Selatan		1 631	22	6	6 518

Sumber/*Source*: Badan Pemberdayaan Perempuan dan Keluarga Berencana/*Women Empowerment and Family Planning Board of Konawe Selatan Regency*

Tabel 4.2.15 Banyaknya Klinik KB dan Pasangan Usia Subur Menurut Kecamatan di Kabupaten Konawe Selatan, 2021
Table *Number of Family Planning Clinics and Fertile Age Couples by Subdistrict in Konawe Selatan Regency, 2021*

	Kecamatan / Subdistrict	Klinik KB/ Family Planning Clinics	P U S/ Fertile Age Couples
	(1)	(2)	(3)
1	Tinanggea	1	4 645
2	Lalembu	1	3 112
3	Andoolo	2	3 170
4	Buke	1	2 619
5	Andoolo Barat	1	2 373
6	Palangga	1	2 279
7	Palangga Selatan	1	1 597
8	Baito	1	1 662
9	Lainea	1	1 808
10	Laeya	1	3 383
11	Kolono	2	2 897
12	Kolono Timur	1	1 055
13	Laonti	1	1 508
14	Moramo	1	2 793
15	Moramo Utara	1	1 614
16	Konda	5	3 722
17	Wolasi	1	1 017
18	Ranomeeto	3	3 271
19	Ranomeeto Barat	1	1 789
20	Landono	2	1 499
21	Mowila	3	2 466
22	Sabulakoa	1	1 114
23	Angata	1	3 457
24	Benua	1	2 576
25	Basala	1	1 542
	Konawe Selatan	36	58 968

Sumber/Source: Badan Pemberdayaan Perempuan dan Keluarga Berencana/Women Empowerment and Family Planning Board of Konawe Selatan Regency

**Tabel
Table** 4.2.16

**Banyaknya Petugas KB Menurut Kecamatan di Kabupaten
Konawe Selatan, 2021**
*Number of Medicals Family Planning by Subdistrict in
Konawe Selatan Regency, 2021*

	Kecamatan / Subdistrict	Petugas KB <i>Medicals Family Planning</i>		Jumlah / Total
		PPL KB	Penyuluh KB	
	(1)	(2)	(3)	(4)
1	Tinanggea	1	2	3
2	Lalembu	0	2	2
3	Andoolo	2	1	3
4	Buke	0	1	1
5	Andoolo Barat	1	1	2
6	Palangga	3	1	4
7	Palangga Selatan	1	2	3
8	Baito	3	0	3
9	Lainea	0	1	1
10	Laeya	5	2	7
11	Kolono	1	0	1
12	Kolono Timur	1	0	1
13	Laonti	1	0	1
14	Moramo	1	1	2
15	Moramo Utara	1	1	2
16	Konda	2	0	2
17	Wolasi	2	1	3
18	Ranomeeto	3	1	4
19	Ranomeeto Barat	3	1	4
20	Landono	2	0	2
21	Mowila	2	1	3
22	Sabulakoa	3	0	3
23	Angata	3	2	5
24	Benua	1	1	2
25	Basala	3	1	4
	Konawe Selatan	45	23	68

Sumber/Source: Badan Pemberdayaan Perempuan dan Keluarga Berencana/Women Empowerment and Family Planning Board of Konawe Selatan Regency

4.3 AGAMA DAN SOSIAL LAINNYA RELIGION AND OTHER SOCIAL AFFAIRS

Tabel 4.3.1 Jumlah Penduduk Menurut Kecamatan dan Agama yang Dianut di Kabupaten Konawe Selatan, 2021
Population by Subdistrict and Religion in Konawe Selatan Regency, 2021

Kecamatan / Subdistrict	Islam	Protestan Protestant	Katolik Catholic	Hindu	Budha Buddha	Lainnya Others
(1)	(2)	(3)	(4)	(5)	(6)	(7)
1 Tinanggea	22 519	35	45	1 021	17	-
2 Lalembu	15 900	245	70	1 335	-	-
3 Andoolo	17 810	174	23	1 188	-	-
4 Buke	13 834	154	11	862	52	-
5 Andoolo Barat ¹	-	-	-	-	-	-
6 Palangga	13 303	112	-	27	-	-
7 Palangga Selatan	7 526	-	29	7	-	-
8 Baito	9 129	-	13	-	-	-
9 Lainea	9 799	18	-	1	-	-
10 Laeya	21 844	211	12	346	5	-
11 Kolono	11 809	17	-	38	-	-
12 Kolono Timur	5 638	-	-	-	-	-
13 Laonti	11 054	-	-	-	-	-
14 Moramo	13 982	81	22	825	82	-
15 Moramo Utara	8 985	20	-	-	-	-
16 Konda	21 330	356	165	-	-	-
17 Wolasi	5 058	504	5	-	-	-
18 Ranomeeto	18 951	374	89	55	-	-
19 Ranomeeto Barat	7 654	38	-	1 377	-	-
20 Landono	6 568	392	35	1 786	-	-
21 Mowila	9 099	1 039	-	2 974	-	-
22 Sabulakoa	5 854	35	-	-	-	-
23 Angata	17 304	412	26	329	-	-
24 Benua	10 893	12	-	482	-	-
25 Basala	7 598	27	-	-	-	-
Konawe Selatan	293 441	4 256	545	12 653	156	0

Catatan/Note : ¹Data Kec. Andoolo Barat bergabung dengan Kec. Andoolo

Sumber/Source : Kementerian Agama Kabupaten Konawe Selatan/Ministry of Religion Affairs of Konawe Selatan Regency

Tabel
Table 4.3.2**Jumlah Tempat Peribadatan Menurut Kecamatan di
Kabupaten Konawe Selatan, 2021**
**Number of Places of Worship by Subdistrict in Konawe
Selatan Regency, 2021**

Kecamatan / Subdistrict	Masjid Mosque	Mushola Pray Room	Gereja Protestan Protestant Church	Gereja Katholik Catholic Church	Pura Temple	Vihara
(1)	(2)	(3)	(4)	(5)	(6)	(7)
1 Tinanggea	36	24	2	4	4	-
2 Lalembu	26	48	8	-	6	-
3 Andoolo	26	48	-	-	16	-
4 Buke	52	42	5	2	5	-
5 Andoolo Barat	21	16	3	3	5	-
6 Palangga	25	16	1	0	1	-
7 Palangga Selatan	13	7	-	1	-	-
8 Baito	12	2	-	1	-	-
9 Lainea	25	5	-	-	-	-
10 Laeya	32	12	1	1	1	-
11 Kolono	25	8	-	-	-	-
12 Kolono Timur	10	3	-	-	-	-
13 Laonti	26	21	-	-	-	-
14 Moramo	33	8	3	-	4	2
15 Moramo Utara	15	2	1	-	-	-
16 Konda	24	37	7	1	-	-
17 Wolasi	13	3	3	0	-	-
18 Ranomeeto	24	10	4	1	-	-
19 Ranomeeto Barat	8	6	-	-	4	-
20 Landono	14	6	2	1	7	-
21 Mowila	25	7	3	1	12	-
22 Sabulakoa	11	3	1	-	3	-
23 Angata	36	11	3	1	3	-
24 Benua	29	2	-	-	4	-
25 Basala	22	9	1	-	-	-
Konawe Selatan	583	356	48	17	75	2

Sumber/Source: Kementerian Agama Kabupaten Konawe Selatan/Ministry of Religion Affairs of Konawe Selatan Regency

Tabel 4.3.3 Jumlah Jamaah Haji Menurut Jenis Kelamin di Kabupaten Konawe Selatan, 2016-2021¹
Number of Moslem Pilgrism by Sex in Konawe Selatan Regency, 2016 - 2021¹

Tahun Year	Laki-laki Male	Perempuan Female	Jumlah Total
(1)	(2)	(3)	(4)
2016	8	16	24
2017	24	41	65
2018	85	56	141
2019	57	65	122
2020 ¹	33	39	72
2021 ¹	31	40	71

Catatan/Note: ¹Jumlah jamaah haji yang seharusnya diberangkatkan, namun ditunda keberangkatannya/ *The number of pilgrims who should have departed, but their departure was postponed*

Sumber/Source: Kementerian Agama Kabupaten Konawe Selatan/Ministry of Religion Affairs of Konawe Selatan Regency

Tabel
Table 4.3.4

**Jumlah Jamaah Haji Menurut Jenis Kelamin dan
Kelompok Umur di Kabupaten Konawe Selatan, 2021¹**
**Number of Moslem Pilgrims by Sex and Age Group in
Konawe Selatan Regency, 2021¹**

Kecamatan / Subdistrict	Kelompok Umur/ Age Group								Total	
	< 30		30 - 49		50 - 69		> 70		Lk	Pr
	Lk M	Pr F	Lk M	Pr F	Lk M	Pr F	Lk M	Pr F	Lk M	Pr F
(1)	(2)	(3)	(4)	(5)	(6)	(7)	(8)	(9)	(10)	(11)
1 Tinanggea	-	-	3	7	4	8	1	-	8	15
2 Lalembu	-	-	-	-	-	-	-	-	-	-
3 Andoolo	-	-	-	1	1	1	-	1	1	3
4 Buke	-	-	-	-	2	1	1	-	3	1
5 Andoolo Barat	-	-	-	-	-	-	-	-	-	-
6 Palangga	-	-	-	1	-	2	-	-	-	3
7 Palangga Selatan	-	-	-	-	-	-	-	-	-	-
8 Baito	-	-	-	-	1	1	-	-	1	1
9 Lainea	-	-	-	-	-	-	-	-	-	-
10 Laeya	-	-	2	-	2	2	3	1	7	3
11 Kolono	-	-	-	-	-	-	-	-	-	-
12 Kolono Timur	-	-	-	-	-	-	-	-	-	-
13 Laonti	-	-	-	-	-	-	-	-	-	-
14 Moramo	-	-	-	-	2	2	-	-	2	2
15 Moramo Utara	-	-	-	-	-	-	-	-	-	-
16 Konda	-	-	-	1	1	-	-	1	1	2
17 Wolasi	-	-	-	-	-	-	-	-	-	-
18 Ranomeeto	-	-	-	1	3	3	-	1	3	5
19 Ranomeeto Barat	-	-	-	-	-	-	-	-	-	-
20 Landono	-	-	-	-	-	-	-	-	-	-
21 Mowila	-	-	-	-	-	1	-	-	-	1
22 Sabulakoa	-	-	-	-	-	-	-	-	-	-
23 Angata	-	-	-	-	-	-	-	1	-	1
24 Benua	1	1	3	2	1	-	-	-	5	3
25 Basala	-	-	-	-	-	-	-	-	-	-
Konawe Selatan	1	1	8	13	17	21	5	5	31	40

Catatan/Note: ¹Jumlah jamaah haji yang seharusnya diberangkatkan, namun ditunda keberangkatannya/ *The number of pilgrims who should have departed, but their departure was postponed*

Sumber/Source: Kementerian Agama Kabupaten Konawe Selatan/Ministry of Religion Affairs of Konawe Selatan Regency

Tabel 4.3.5 Jumlah Kejadian Nikah dan Cerai Menurut Kecamatan di Kabupaten Konawe Selatan, 2021
Number of Marriages and Divorces by Subdistrict in Konawe Selatan Regency, 2021

Kecamatan / Subdistrict	Nikah ¹ / Marriages	Cerai Talak ²	Cerai Gugat ²
(1)	(2)	(3)	(4)
1 Tinanggea	184	8	28
2 Lalembu	110	5	14
3 Andoolo	109	5	12
4 Buke	117	6	12
5 Andoolo Barat	0	1	5
6 Palangga	115	4	20
7 Palangga Selatan	53	0	10
8 Baito	71	4	14
9 Lainea	53	1	3
10 Laeya	149	9	13
11 Kolono	100	0	1
12 Kolono Timur	0	1	0
13 Laonti	46	1	1
14 Moramo	99	0	14
15 Moramo Utara	61	2	3
16 Konda	118	12	16
17 Wolasi	29	2	5
18 Ranomeeto	108	2	11
19 Ranomeeto Barat	33	0	4
20 Landono	78	3	3
21 Mowila	82	0	8
22 Sabulakoa	0	0	6
23 Angata	86	1	10
24 Benua	84	1	17
25 Basala	61	3	11
Konawe Selatan	1 946	71	241

Sumber/Source: ¹ Kementerian Agama Kabupaten Konawe Selatan/Ministry of Religion Affairs of Konawe Selatan Regency

² Pengadilan Agama Kabupaten Konawe Selatan/Religion Courts of Konawe Selatan Regency

Tabel
Table 4.3.6

Jumlah Cerai Menurut Penyebab di Kabupaten Konawe Selatan, 2021
Number of Divorces by Its Cause in Konawe Selatan Regency, 2021

Penyebab Cerai <i>Cause of Divorce</i>		Jumlah Cerai <i>Number of Divorces</i>
(1)		(2)
1	Ekonomi	3
2	KDRT	4
3	Meninggalkan Salah Satu Pihak	41
4	Sakit Impoten	-
5	Terjadi Perselisihan	279
6	Mabuk	1
7	Murtad	1
Konawe Selatan		329

Sumber/Source: Pengadilan Agama Kabupaten Konawe Selatan/Religion Courts of Konawe Selatan Regency

4.4 KRIMINALITAS CRIME

Tabel 4.4.1 Jumlah Tindak Pidana yang Dilaporkan dan Diselesaikan menurut Jenis di Polres Konawe Selatan, 2021
Table *Number of Reported and Cleared Criminal Cases by Type in Konawe Selatan Regency Police Office, 2021*

	Tindak Pidana <i>Type of Crimes</i>	Dilaporkan <i>Reported</i>	Diselesaikan <i>Cleared</i>
	(1)	(2)	(3)
1	Pembunuhan/ <i>Murder</i>	3	3
2	Aniaya Berat/ <i>Heavy Assault</i>	0	0
3	Pencurian Berat/ <i>Theft Robbery</i>	20	13
4	Pencurian dgn Kekerasan/ <i>Theft Burglary</i>	1	0
5	Pencurian Kendaraan Bermotor / <i>Motor Vehicle Theft</i>	15	10
6	Pasal 359 KUHP	3	3
7	Pembakaran / <i>Arson</i>	1	1
8	Perjudian / <i>Gambling</i>	0	0
9	Perkosaan / <i>Rape</i>	3	1
10	Pengrusakan / <i>Destruction</i>	14	8
11	Narkoba / <i>Drugs</i>	13	13
12	Minuman Keras / <i>Alcohol</i>	0	0
13	Lainnya / <i>Other</i>	318	231
	Konawe Selatan	391	283

Sumber/Source: Kepolisian Resort Konawe Selatan/*Police Resort of Konawe Selatan*

Tabel 4.4.2
Table

Banyaknya Pelanggaran dan Kecelakaan Lalu Lintas yang Dilaporkan dan Diselesaikan menurut Kejadian di Polres Konawe Selatan, 2021
Number of Reported and Cleared Offences and Accident by Type of Cases in Konawe Selatan Regency Police Office, 2021

Jenis Kejadian <i>Type of Occurrences</i>		Dilaporkan <i>Reported</i>	Diselesaikan <i>Cleared</i>
(1)	(2)	(3)	
1	Pelanggaran / Offences	1 299	1 299
2	Kecelakaan / Accidents	75	73
3	Korban / Victims		
	a. Mati / Dead	13	
	b. Luka Berat / Seriously Injured	8	
	c. Luka Ringan / Slightly Injured	136	
	d. Kerugian Materil	0	

Sumber/Source: Kepolisian Resort Konawe Selatan/Police Resort of Konawe Selatan

Tabel
Table 4.4.3

Jumlah Kejahatan yang Dilaporkan menurut Jenis Kejahatan di Polres Konawe Selatan, 2021
Number of Reported and Cleared Criminal Cases by Type of Crimes in Konawe Selatan Regency Police Office, 2021

Jenis Kejahatan <i>Criminal Cases</i>		Dilaporkan <i>Reported</i>	Diselesaikan <i>Cleared</i>
(1)		(2)	(3)
I. KONVENSIONAL		347	257
1	Pembunuhan / <i>Murder</i>	3	3
2	Anirat / <i>Heavy Assault</i>	0	0
3	Curas / <i>Burglary</i>	1	0
4	Curat / <i>Robbery</i>	20	13
5	Curanmor / <i>Automobil Theft</i>	15	10
6	Perkosaan / <i>Rape</i>	3	1
7	Perjudian / <i>Gambling</i>	0	0
8	Perzinahan / <i>Adultery</i>	3	2
9	Pengrusakan / <i>Destruction</i>	14	8
10	Penipuan / <i>Deception</i>	10	9
11	Penggelapan / <i>Embezzlement</i>	4	1
12	Curi Biasa / <i>Theft</i>	4	1
13	Kejahatan Kesopanan / <i>Ethical Violence</i>	1	0
14	Aniaya Ringan / <i>Light Assault</i>	3	2
15	Aniaya Biasa / <i>Assault</i>	92	61
16	Palsu Surat / <i>Doc. Vorgery</i>	0	0
17	Serobot Tanah / <i>Snatch</i>	3	1
18	Penghinaan / <i>Humiliation</i>	3	2
19	Pengeroyokan / <i>Swarming</i>	29	22
20	Salah Guna Sajam	3	3
21	Pengancaman / <i>Threatening</i>	16	12
22	PRTB Tidak Senang	0	0
23	Migas / <i>Oil-Natural Gas</i>	1	1
24	Kawin Tanpa Izin / <i>Illegal Marriage</i>	4	3
25	Aniaya Dalam Keluarga / <i>Family Assault</i>	24	23
26	Lainnya / <i>Other</i>	91	79

Lanjutan Tabel/*Continued Table 4.4.3*

Jenis Kejahatan <i>Criminal Cases</i>	Dilaporkan <i>Reported</i>	Diselesaikan <i>Cleared</i>
(1)	(4)	(5)
II. TRANS NAS CRIME	14	14
1 Terorisme/ <i>Terorizm</i>	0	0
2 Senpi dan Handak	1	1
3 Bajak Laut	0	0
4 Dagang Manusia	0	0
5 Narkoba	13	13
6 Ekonomi	0	0
7 Money Laundering	0	0
III. KEJAHATAN KEKAYAAN NEGARA	7	2
1 <i>Illegal Logging</i>	5	2
2 Curi Listrik	0	0
3 Illegal Minning	1	0
4 Illegal Fishing	0	0
5 Pencurian Uang	0	0
6 Korupsi	1	0
IV. KONTINJENSI	1	1
V. LAIN-LAIN / MIRAS ILLEGAL	22	9
Konawe Selatan	391	283

Sumber/*Source*: Kepolisian Resort Konawe Selatan/*Police Resort of Konawe Selatan*

Tabel 4.4.4
Table

Banyaknya Terdakwa/Tertuduh yang Diajukan ke Pengadilan Menurut Jenis Pidana, Golongan Umur dan Jenis Kelamin, 2021
Number of Defendant Based on Confection of Civil Court by Kind of Punishment, Age Group and Sex, 2021

	Jenis Pidana/Hukuman <i>Kind of Punishment</i>	Dewasa <i>Adult</i>		Anak-Anak <i>Children</i>	Jumlah <i>Total</i>
		Pria <i>Male</i>	Perempuan <i>Female</i>		
	(1)	(2)	(3)	(4)	(5)
1	Mati / Seumur Hidup / <i>Death/Longlife Sentence</i>	-	-	-	-
2	Penjara / <i>Imprison</i>	116	8	27	151
3	Kurungan / <i>Custody</i>	-	-	-	-
4	Pidana Bersyarat / <i>Conditional Punishment</i>	1	-	-	1
5	Pidana Denda / <i>Fined</i>	1 273	44	-	1 317
6	Dikembalikan kepada Orang Tua/Wali / <i>Returned to Their Parents</i>	-	-	-	-
7	Diserahkan kepada Pemerintah / <i>Trusted to Government</i>	-	-	-	-
8	Bebas dari Tuduhan / <i>Free from Accusation</i>	1	-	-	1
9	Tidak Jelas / <i>Unknown</i>	-	-	-	-
	Konawe Selatan	1 391	52	27	1 470

Sumber/Source: Pengadilan Negeri Andoolo/Court of Andoolo

Tabel 4.4.5
Table

Banyaknya Narapidana Berdasarkan Putusan Pengadilan Menurut Jenis Kejahatan/Pelanggaran dan Jenis Kelamin, 2021

Number of Additional Prisoner Based on Confection of Civil Court by Type of Crime/Offence and Sex, 2021

Kejahatan/Pelanggaran <i>Crime/Offense</i>		Laki-Laki <i>Male</i>	Perempuan <i>Female</i>	Jumlah <i>Total</i>
(1)	(2)	(3)	(4)	
1	Politik / <i>Politics</i>	-	1	1
2	Terhadap Ketertiban Umum / <i>Against General Regularity</i>	-	-	0
3	Pembakaran / <i>Arson</i>	-	-	0
4	Senjata Tajam	3	-	3
5	Kesusilaan / <i>Morality</i>	1	-	1
6	Penculikan / <i>Kidnapping</i>	-	-	0
7	Pembunuhan / <i>Murder</i>	7	-	7
8	KDRT / <i>Domestic Violence</i>	1	-	1
9	Penganiayaan / <i>Assault</i>	20	1	21
10	Pencurian / <i>Theft</i>	45	6	51
11	Perampokan / <i>Robbery</i>	-	-	0
12	Pemerasan/Ancaman / <i>Black Mail</i>	2	-	2
13	Penggelapan / <i>Embezzlemnet</i>	1	-	1
14	Penipuan / <i>Swindle</i>	-	-	0
15	Merusak Barang / <i>Damage Other's Property</i>	1	-	1
16	Narkoba / <i>Drugs</i>	25	-	25
17	Penadahan / <i>Fence</i>	3	-	3
18	Korupsi / <i>Corruption</i>	-	-	0
19	Perlindungan Anak	32	-	32
20	Lalu Lintas	2	-	2
21	Perjudian / <i>Gambling</i>	-	-	0
22	Illegal Logging	2	-	2
23	Lain-lain/ <i>Others (TILANG)</i>	1 273	44	1 317
Konawe Selatan		1 418	52	1 470

Sumber/Source: Pengadilan Negeri Andoolo/Court of Andoolo

Tabel
Table 4.4.6

Banyaknya Narapidana Berdasarkan Putusan Pengadilan Menurut Jenis Kejahatan/Pelanggaran dan Jenis Hukuman di Konawe Selatan, 2021
Number of Additional Prisoner Based on Confection of Civil Court by Type of Crime/Offence and Type of Punishment in Konawe Selatan Regency, 2021

		Pidana Penjara / Imprisonment					Pidana Kurungan Pengganti Denda	Jumlah Total
Kejahatan/Pelanggaran <i>Crime/Offense</i>	Hukuman Mati <i>Death Penalty</i>	Seumur Hidup <i>Life Sentence</i>	Di Atas 5 Tahun <i>More than 5 Years</i>	1 s/d 5 Tahun <i>1 until 5 Years</i>	< 1 Tahun <i>Less than a Year</i>			
(1)	(2)	(3)	(4)	(5)	(6)	(7)	(8)	
1	Politik / <i>Politics</i>	-	-	-	-	1	-	1
2	Terhadap Ketertiban Umum / <i>Against General Regularity</i>	-	-	-	-	-	-	-
3	Pembakaran / <i>Arson</i>	-	-	-	-	-	-	-
4	Senjata Tajam	-	-	-	1	2	-	3
5	Kesusilaan / <i>Morality</i>	-	-	1	-	-	-	1
6	Penculikan / <i>Kidnapping</i>	-	-	-	-	-	-	-
7	Pembunuhan / <i>Murder</i>	-	-	7	-	-	-	7
8	KDRT / <i>Domestic Violence</i>	-	-	-	1	-	-	1
9	Penganiayaan / <i>Assault</i>	-	-	-	12	9	-	21
10	Pencurian / <i>Theft</i>	-	-	-	29	22	-	51
11	Perampokan / <i>Robbery</i>	-	-	-	-	-	-	-
12	Pemerasan/Ancaman / <i>Black Mail</i>	-	-	-	-	2	-	2
13	Penggelapan / <i>Embezzlement</i>	-	-	-	1	-	-	1
14	Penipuan / <i>Swindle</i>	-	-	-	-	-	-	-
15	Merusak Barang / <i>Damage Other's Property</i>	-	-	-	-	1	-	1
16	Narkoba / <i>Drugs</i>	-	-	22	3	-	-	25
17	Penadahan / <i>Fence</i>	-	-	-	2	1	-	3
18	Korupsi / <i>Corruption</i>	-	-	-	-	-	-	-
19	Perlindungan Anak	-	-	17	-	15	-	32
20	Lalu Lintas	-	-	1	1	-	-	2
21	Perjudian / <i>Gambling</i>	-	-	-	-	-	-	-
22	Illegal Logging	-	-	-	1	1	-	2
23	Lain-lain/ <i>Others</i>	-	-	-	-	-	1317	1317
Konawe Selatan		-	-	48	51	54	1317	1470

Sumber/Source: Pengadilan Negeri Andoolo/Court of Andoolo

Tabel
Table 4.4.7

Jumlah Pidana Penjara, Pidana Kurungan, dan Pidana Denda Menurut Lamanya Pidana pada Bidang Tindak Pidana Umum, 2021
Number of Imprisonment, Custody, and Fine Sentence Proposed by Length of Criminal in Case of Criminal, 2021

Tahun Year	Pidana Penjara / Imprisonment			Pidana Kurungan / Custody			Pidana Denda Fine Sentence
	< 1 Tahun Less than a Year	1 s/d 5 Tahun 1 until 5 Years	Di Atas 5 Tahun More than 5 Years	< 1 Tahun Less than a Year	1 s/d 5 Tahun 1 until 5 Years	Di Atas 5 Tahun More than 5 Years	
(1)	(2)	(3)	(4)	(5)	(6)	(7)	(8)
2019	42	39	2	23	-	-	2
2020	50	44	36	54	-	-	54
2021	33	53	38	38	-	-	38

Sumber/Source: Kejaksaan Negeri Konawe Selatan/Court of Konawe Selatan

Tabel
Table 4.4.8

Banyaknya Perkara yang Diselesaikan Menurut Jenis Penyelesaian dan Tindak Pidana pada Bidang Tindak Pidana Umum di Kabupaten Konawe Selatan, 2021
Number of Crime Finished by Police by Type of Completion and Crime Act in General Crimes in Konawe Selatan Regency, 2021

	Kejahatan/Pelanggaran <i>Crime/Offense</i>	Dimerdekakan <i>Liberated</i>	Dilimpahkan <i>Delegated</i>	Divonis / Dihukum <i>Convicted/ Punished</i>	Dikirim ke Kejaksaan Lain <i>Sent to Other Prosecutor's Office</i>
	(1)	(2)	(3)	(4)	(5)
1	Penganiayaan / <i>Assault</i>	-	11	11	-
2	Pencurian / <i>Theft</i>	-	39	32	-
3	Kehutanan / <i>K.S.D.A</i>	-	4	3	-
4	Pengeroyokan/Pengrusakan Mobbing/ <i>Vandalism</i>	-	6	3	-
5	Senjata Tajam/ <i>Sharp Weapon</i>	-	3	2	-
6	Perjudian / <i>Gambling</i>	-	-	-	-
7	Penghinaan/ <i>Humiliation</i>	-	1	1	-
8	Pemerksaan/Pencabulan Rape / <i>Fornication</i>	-	33	31	-
9	Penipuan / Penggelapan Fraud / <i>Embezzlement</i>	-	1	1	-
10	Kekerasan dalam Rumah Tangga/ <i>Domestic Violence</i>	-	1	1	-
11	Psikotropika / Narkoba <i>Psychotropics / Drugs</i>	-	34	34	-
12	Pengancaman/ <i>Threats</i>	-	1	1	-
13	Bahan Peledak/ <i>Explosive</i>	-	1	1	-
14	Pembunuhan/ <i>Murder</i>	-	3	2	-
15	Kecelakaan Lalu Lintas / <i>Traffic accident</i>	-	3	2	-
16	Perlindungan Anak / <i>Child Protection</i>	-	31	31	-
17	Membawa Lari Anak di Bawah Umur / <i>Bringing Minors</i>	-	-	-	-
18	Perikanan/ <i>Fishery</i>	-	-	-	-
	Konawe Selatan	-	172	156	-

Sumber/Source: Kejaksaan Negeri Konawe Selatan/Court of Konawe Selatan

Tabel
Table 4.4.9

Banyaknya Perkara yang Diselesaikan Menurut Jenis Penyelesaian dan Tindak Pidana pada Bidang Tindak Pidana Khusus di Kabupaten Konawe Selatan, 2019 - 2021
Number of Crime Finished by Police by Type of Completion and Crime Act in Special Crimes in Konawe Selatan Regency, 2019 - 2021

Tahun Year	Kejahatan/ Pelanggaran Crime/Offense	Dimerdekakan Liberated	Dilimpahkan Delegated	Divonis / Dihukum Convicted/ Punished	Dikirim ke Kejaksaan Lain Sent to Other Prosecutor's Office
(1)	(2)	(3)	(4)	(5)	(6)
2019	Korupsi	-	5	7	-
2020	Korupsi	-	3	3	-
2021	Korupsi	-	2	1	-

Sumber/Source: Kejaksaan Negeri Konawe Selatan/Court of Konawe Selatan

4.5 KEMISKINAN DAN SOSIAL LAINNYA POVERTY AND OTHER SOCIAL

Tabel 4.5.1 Garis Kemiskinan, Jumlah, dan Persentase Penduduk Miskin di Kabupaten Konawe Selatan, 2016–2021
Poverty Line, Number, and Percentage of Poor People in Konawe Selatan Regency, 2016–2021

Tahun Year	Garis Kemiskinan (rupiah/kapita/bulan) <i>Poverty Line</i> (rupiah/capita/month)	Jumlah Penduduk Miskin (ribu) <i>Number of Poor People</i> (thousand)	Persentase Penduduk Miskin <i>Percentage of Poor People</i>
(1)	(2)	(3)	(4)
2014	175 544	33,8	11,6
2015	181 796	34,1	11,58
2016	195 175	33,94	11,36
2017	200 663	33,73	11,14
2018	219 979	33,73	10,95
2019	235 654	33,89	10,81
2020	261 382	34,19	10,74
2021	275 339	36,17	11,34

Sumber/Source: BPS, Survei Sosial Ekonomi Nasional Maret/BPS-Statistics Indonesia, March National Socioeconomic Survey

Tabel
Table 4.5.2

Indeks Kedalaman Kemiskinan dan Indeks Keparahan Kemiskinan di Kabupaten Konawe Selatan, 2016–2021
Poverty Gap Index and Poverty Severity Index in Konawe Selatan Regency, 2016–2021

Tahun Year	Indeks Kedalaman Kemiskinan Poverty Gap Index	Indeks Keparahan Kemiskinan Poverty Severity Index
(1)	(2)	(3)
2014	1,74	0,39
2015	1,62	0,4
2016	2,44	0,77
2017	1,55	0,33
2018	1,50	0,32
2019	1,65	0,38
2020	1,77	0,41
2021	1,98	0,52

Sumber/Source: BPS, Survei Sosial Ekonomi Nasional Maret/BPS-Statistics Indonesia, March National Socioeconomic Survey

Tabel
Table 4.5.3

Banyaknya Panti Asuhan, Daya Tampung, dan Anak Asuh di Kabupaten Konawe Selatan, 2017-2021
Number of Orphanages, Its Capacity, and Orphan in Care in Konawe Selatan Regency, 2017-2021

Tahun Year	Panti Asuhan Orphanage	Daya Tampung Capacities	Anak Asuh Orphan in Care
(1)	(2)	(3)	(4)
2017	9	500	356
2018	7	400	141
2019	7	255	215
2020	8	400	385
2021	9	475	400

Sumber/Source: Dinas Sosial Kabupaten Konawe Selatan/Social Welfare of Konawe Selatan Regency

Tabel
Table 4.5.4

**Jumlah Penyandang Cacat Menurut Kecamatan di
Kabupaten Konawe Selatan, 2021**
*Number of Physical Defect by Subdistrict in Konawe Selatan
Regency, 2021*

	Kecamatan Subdistrict	Penyandang Cacat Physical Defect
	(1)	(2)
1	Tinanggea	35
2	Lalembu	19
3	Andoolo	112
4	Buke	64
5	Andoolo Barat	17
6	Palangga	4
7	Palangga Selatan	15
8	Baito	2
9	Lainea	15
10	Laeya	47
11	Kolono	2
12	Kolono Timur	8
13	Laonti	6
14	Moramo	143
15	Moramo Utara	44
16	Konda	90
17	Wolasi	3
18	Ranomeeto	11
19	Ranomeeto Barat	12
20	Landonu	17
21	Mowila	4
22	Sabulakoa	15
23	Angata	3
24	Benua	2
25	Basala	2
	Konawe Selatan	692

Sumber/Source: Dinas Sosial Kabupaten Konawe Selatan/Social Welfare of Konawe Selatan Regency

Tabel
Table 4.5.5

Data Anak Berhadapan Dengan Hukum Di Kab. Konawe Selatan, 2017-2021
Number of Children Dealing With Law In Konawe Selatan Regency, 2017-2021

	Kecamatan Subdistrict	2017	2018	2019	2020	2021
	(1)	(2)	(3)	(4)	(5)	(6)
1	Tinanggea	-	6	2	-	2
2	Lalembu	-	-	3	5	3
3	Andoolo	-	2	-	-	2
4	Buke	-	-	1	-	-
5	Andoolo Barat	-	1	5	-	-
6	Palangga	-	1	1	4	1
7	Palangga Selatan	-	-	2	-	-
8	Baito	-	-	-	-	-
9	Lainea	1	1	2	2	-
10	Laeya	2	1	-	3	4
11	Kolono	2	-	-	-	-
12	Kolono Timur	-	-	-	-	-
13	Laonti	-	-	-	-	-
14	Moramo	-	-	-	-	-
15	Moramo Utara	-	-	-	-	-
16	Konda	1	2	2	2	2
17	Wolasi	-	1	-	-	-
18	Ranomeeto	-	3	5	-	-
19	Ranomeeto Barat	-	-	-	2	2
20	Landonu	-	1	-	-	-
21	Mowila	-	-	6	-	-
22	Sabulakoa	-	-	-	3	1
23	Angata	-	2	1	1	2
24	Benua	1	-	1	2	1
25	Basala	-	-	-	-	-
	Konawe Selatan	7	21	31	24	20

Sumber/Source: Dinas Sosial Kabupaten Konawe Selatan/Social Welfare of Konawe Selatan Regency

Tabel
Table 4.5.6

Banyaknya Peristiwa Bencana Alam Menurut Jenisnya di Kabupaten Konawe Selatan, 2017-2021
Number of Disaster by Its Type in Konawe Selatan Regency, 2017-2021

Tahun Year	Banjir	Kebakaran Hutan dan Lahan	Angin Puting Beluung	Tanah Longsor	Lainnya
(1)	(2)	(3)	(4)	(5)	(6)
2017	2	-	4	-	-
2018	1	-	1	-	-
2019	2	2	2	1	-
2020	1	-	-	-	-
2021	3	-	-	-	-

Sumber/Source: Badan Penanggulangan Bencana Daerah Kabupaten Konawe Selatan/*Regional Disaster Management Agency of Konawe Selatan Regency*

Tabel 4.5.7 **Jumlah Desa¹/Kelurahan yang Mengalami Bencana Alam² Menurut Kecamatan di Kabupaten Konawe Selatan, 2019–2021**
Number of Villages¹/Kelurahan that Had Natural Disaster² by Subdistrict in Konawe Selatan Regency, 2019–2021

	Kecamatan / Subdistrict	Banjir Flood		
		2019	2020	2021
	(1)	(2)	(3)	(4)
1	Tinanggea	3	–	2
2	Lalembu	–	1	3
3	Andoolo	2	4	–
4	Buke	3	2	2
5	Andoolo Barat	1	1	–
6	Palangga	2	1	–
7	Palangga Selatan	–	–	–
8	Baito	–	–	–
9	Lainea	–	–	–
10	Laeya	3	2	–
11	Kolono	5	4	1
12	Kolono Timur	1	1	1
13	Laonti	3	4	2
14	Moramo	2	–	–
15	Moramo Utara	6	1	–
16	Konda	–	–	–
17	Wolasi	–	–	–
18	Ranomeeto	1	–	–
19	Ranomeeto Barat	–	3	1
20	Landonu	10	–	–
21	Mowila	4	1	1
22	Sabulakoa	6	2	8
23	Angata	–	3	1
24	Benua	1	–	–
25	Basala	7	2	–
	Konawe Selatan	60	32	22

Lanjutan Tabel/*Continued Table 4.5.7*

	Kecamatan / Subdistrict	Gempa Bumi Earthquake		
		2019	2020	2021
	(1)	(5)	(6)	(7)
1	Tinanggea	–	–	–
2	Lalembu	–	–	–
3	Andoolo	–	–	–
4	Buke	–	–	–
5	Andoolo Barat	–	–	–
6	Palangga	–	–	–
7	Palangga Selatan	–	–	–
8	Baito	–	–	–
9	Lainea	–	–	–
10	Laeya	–	–	–
11	Kolono	–	–	3
12	Kolono Timur	–	–	–
13	Laonti	–	–	–
14	Moramo	–	–	–
15	Moramo Utara	–	–	–
16	Konda	–	–	–
17	Wolasi	–	–	–
18	Ranomeeto	–	–	–
19	Ranomeeto Barat	–	–	–
20	Landono	–	–	–
21	Mowila	–	–	–
22	Sabulakoa	–	–	–
23	Angata	–	–	–
24	Benua	–	–	–
25	Basala	–	–	–
	Konawe Selatan	–	–	3

Lanjutan Tabel/Continued Table 4.5.7

	Kecamatan / Subdistrict	Tanah Longsor Landslide		
		2019	2020	2021
	(1)	(8)	(9)	(10)
1	Tinanggea	–	–	–
2	Lalembu	–	–	–
3	Andoolo	–	–	–
4	Buke	–	–	–
5	Andoolo Barat	–	–	–
6	Palangga	–	–	1
7	Palangga Selatan	–	–	–
8	Baito	–	–	–
9	Lainea	–	–	–
10	Laeya	–	–	–
11	Kolono	–	1	–
12	Kolono Timur	–	–	–
13	Laonti	1	2	–
14	Moramo	–	–	–
15	Moramo Utara	1	–	–
16	Konda	–	–	–
17	Wolasi	–	–	–
18	Ranomeeto	–	–	–
19	Ranomeeto Barat	–	–	–
20	Landono	–	–	–
21	Mowila	–	–	–
22	Sabulakoa	–	–	–
23	Angata	–	–	1
24	Benua	–	–	–
25	Basala	–	–	–
	Konawe Selatan	2	3	2

Catatan/Note: ¹ Desa pada tabel ini termasuk Unit Permukiman Transmigrasi (UPT) yang masih dibina oleh kementerian terkait dan nagari di Provinsi Sumatera Barat/Villages in this table are included in Transmigration Settlement Unit which is still fostered by the relevant ministries and the nagari in the Province of Sumatera Barat

² Kejadian dalam setahun sebelum tahun pencacahan/Occured during the last one year before the enumeration years

Sumber/Source: BPS, Pendataan Potensi Desa (Podes)/BPS-Statistics Indonesia, Village Potential Data Collecting

PERTANIAN, KEHUTANAN, PETERNAKAN, DAN PERIKANAN

AGRICULTURE, FORESTRY, LIVESTOCK, AND FISHERY

5



PRODUKSI PADI

PRODUCTION OF PADDIES

Produksi padi pada tahun 2020
sebesar 117.094 ton

*Production of paddies in 2020 is
117.094 ton*

POPULASI SAPI

POPULATION OF COWS

Populasi sapi pada tahun 2021
sebanyak 65.864 ekor.

Population of cow in 2021 is 65.864



POPULASI AYAM KAMPUNG

POPULATION OF LOCAL HENS

Populasi ayam kampung pada tahun 2021
sebesar 1.422.987 ekor.

Population of Local Hens in 2021 is 1.422.987

PRODUKSI IKAN

PRODUCTION OF FISH

Produksi perikanan tangkap di laut pada
tahun 2021 sebesar 8.467,72 ton.

*Production of Marine Capture Fisheries in
2021 is 8.467,72 ton*



PENJELASAN TEKNIS

1. Lahan sawah adalah lahan pertanian yang berpetak-petak dan dibatasi oleh pematang (galengan), saluran untuk menahan/ menyalurkan air, yang biasanya ditanami padi sawah tanpa memandang dari mana diperoleh atau status lahan tersebut. Lahan yang dimaksud termasuk lahan yang terdaftar di Pajak Bumi Bangunan, luran Pembangunan Daerah, lahan bengkok, lahan serobotan, lahan rawa yang ditanami padi dan lahan bekas tanaman tahunan yang telah dijadikan sawah, baik yang ditanami padi, palawija atau tanaman semusim lainnya.
2. Tegal/Kebun adalah lahan pertanian bukan sawah (lahan kering) yang ditanami tanaman semusim atau tahunan dan terpisah dengan halaman sekitar rumah serta penggunaannya tidak berpindah pindah.
3. Ladang/Huma adalah lahan pertanian bukan sawah (lahan kering) yang biasanya ditanami tanaman semusim dan penggunaannya hanya semusim atau dua musim, kemudian akan ditinggalkan bila sudah tidak subur lagi (berpindah-pindah). Kemungkinan lahan ini beberapa tahun kemudian akan dikerjakan kembali jika sudah subur.

TECHNICAL NOTES

1. *Wetland is agricultural land that separated by small dykes to resist water, where the main crop is usually wetland paddy without considering where it is got from or the status of the land. It includes the land that is registered at land income tax office, regional development contribution, 'bengkok' land, illegal ownership, swamps for rice cultivation, and annual crop land mark that has been used as rice field, which are both planted with paddy, secondary crops or the other seasonal crops.*
2. *Dry field/Garden is an dryland (unirrigated land) which is planted with seasonal or annual crops and separately from the yard around the house without shifting*
3. *Unirrigated agricultural field / Shifting cultivation land is dryland (unirrigated land) that usually is cultivated for seasonal crops and utilized only for one or two seasons, then it will be left when it is not fertile (shifting). Maybe, this land will be used again in a few years if it has been fertile.*

- | | |
|---|---|
| <p>4. Lahan yang sementara tidak diusahakan adalah lahan yang biasanya diusahakan tetapi untuk sementara (lebih dari 1 (satu) tahun tetapi kurang dari atau sama dengan 2 (dua) tahun) tidak diusahakan, termasuk lahan sawah yang tidak diusahakan selama lebih dari 2 (dua) tahun.</p> | <p>4. <i>Temporarily unused land is land that is regularly used but temporarily (more than a year but less or equal than two years) is unused, it includes wetland that is not cultivated more than two years.</i></p> |
| <p>5. Data pokok tanaman pangan yang dikumpulkan adalah luas panen dan produktivitas (hasil per hektar). Produksi tanaman pangan merupakan hasil perkalian antara luas panen dengan produktivitas. Pengumpulan data luas panen dilakukan setiap bulan dengan pendekatan area kecamatan di seluruh wilayah Indonesia. Pengumpulan data produktivitas dilakukan melalui pengukuran langsung pada plot ubinan berukuran 2½ m x 2½ m. Pengumpulan data produktivitas dilakukan setiap subround (empat bulanan) pada waktu panen petani.</p> | <p>5. <i>The main food crops data collected consists of harvested area and productivity (yield per hectare). Food crops production is generated by harvested area multiplied by productivity. The harvested area data is collected every month using sub district area approach in all sub district in Indonesia. The productivity data collection is conducted by a direct measurement in 2½m x 2½m crop cutting plot. The productivity measurement is conducted in every subround (four monthly) at the time when farmers are harvesting their crops.</i></p> |
| <p>6. Data produksi padi dan palawija yang disajikan adalah dalam kualitas: gabah kering giling (padi), pipilan kering (jagung), biji kering (kedelai dan kacang tanah), dan umbi basah (ubi kayu dan ubi jalar).</p> | <p>6. <i>Production of paddy and secondary crops data are presented in the form of: dry unhusked rice (paddy), dry loose maize (maize), dry shells crops (soybeans and peanuts), and fresh roots (cassava and sweet potatoes).</i></p> |
| <p>7. Tanaman sayuran dan buah-buahan semusim ; Tanaman sayuran semusim adalah tanaman</p> | <p>7. <i>Seasonal vegetable and fruit plants; Seasonal vegetable plants are plants which are the sources of</i></p> |

sumber vitamin, garam mineral dan lain-lain yang dikonsumsi dari bagian tanaman yang berupa daun, bunga, buah, dan umbinya, yang berumur kurang dari satu tahun. Tanaman buah-buahan semusim adalah tanaman sumber vitamin, garam mineral, dan lain-lain yang dikonsumsi dari bagian tanaman yang berupa buah, berumur kurang dari satu tahun, tidak berbentuk pohon/rumpuntetapi menjalar dan berbatang lunak.

vitamin, mineral salt, etc, consumed from the part of the plant in the form of leaf, flower, fruit, and root with the age of less than one year. Seasonal fruit plants are plants which are the sources of vitamin, mineral salt, etc, consumed from the part of the plant in the form of fruits. These plants are creeps with the age of less than one year.

8. Tanaman buah-buahan dan sayuran tahunan; Tanaman buah-buahan tahunan adalah tanaman sumber vitamin, garam mineral, dan lain-lain yang dikonsumsi dari bagian tanaman yang berupa buah dan merupakan tanaman tahunan. Tanaman sayuran tahunan adalah tanaman sumber vitamin, garam mineral, dan lain-lain yang dikonsumsi dari bagian tanaman yang berupa daun dan atau buah yang berumur lebih dari satu tahun.
8. *Annual fruit and vegetable plants; Annual fruit plants are plants which are the sources of vitamin, contained mineral salt, etc, consumed from the part of plant in the form of fruit and more than one year of age. Annual vegetable plants are plants which are the sources of vitamin, contained mineral salt, etc, consumed from the part of the plant in the form of vegetable and more than one year of age.*
9. Tanaman biofarmaka adalah tanaman yang bermanfaat untuk obat-obatan, kosmetik, dan kesehatan yang dikonsumsi atau digunakan dari bagian-bagian tanaman seperti daun, batang, buah, umbi (rimpang) ataupun akar.
9. *Medicinal plants are plants which are useful for medicine. It is consumed from part of the plant such as leaf, flower, fruit, tuber, and root.*

10. Tanaman hias adalah tanaman yang mempunyai nilai keindahan baik bentuk, warna daun, tajuk maupun bunganya, sering digunakan untuk penghias pekarangan dan lain sebagainya.
 11. Luas panen tanaman hortikultura adalah luas tanaman sayuran, buah-buahan, biofarmaka, dan tanaman hias yang diambil hasilnya/dipanen pada periode pelaporan.
 12. Luas panen untuk tanaman sayuran adalah luas tanaman yang dipanen sekaligus/habis/dibongkar dan luas tanaman yang dipanen berkali-kali (lebih dari satu kali)/belum habis. Tanaman yang dipanen sekaligus/habis/dibongkar adalah tanaman yang sehabis panen langsung dibongkar/dicabut, terdiri dari bawang merah, bawang putih, bawang daun, kentang, kol/kubis, kembang kol, petsai/sawi, wortel, lobak, dan kacang merah. Tanaman yang dipanen berkali-kali (lebih dari satu kali)/belum habis adalah tanaman yang pemanenannya lebih dari satu kali dan biasanya dibongkar apabila panen terakhir sudah tidak memadai lagi, terdiri dari: kacang panjang, cabe besar, cabe rawit, jamur, tomat, terung, buncis, ketimun, labu siam, kangkung, bayam, melon, semangka, dan blewah.
10. *Ornamental plants are plants which have a beauty value, either in shape, colour of leaf or crown of flower, and they are often used as a yard decorator.*
 11. *Harvested area of horticulture is area which vegetable, fruit, medicinal and ornamental plant of crop harvested during the period of report.*
 12. *Harvested area of vegetables is area of entirely plant harvested/demolished and plant harvested several times/undemolished. Entirely plants harvested/demolished are plants usually harvested once and demolished to be substituted by other plants, consisting of: shallots, garlic, leeks, potato, cabbage, cauli flower, mustard green, carrots, chinese radish, and red kidney beans. Plants harvested several times/undemolished are plants usually harvested more than once and demolished in the case that the last harvest was economically not profitable. They consist of : yard long beans, chili, small chili, mushroom, tomatoes, egg plant, frech beans, cucumber, pumpkin/chajota, swamp cabbage, spinach, melon, watermelon, and blewah .*

13. Produksi hortikultura adalah hasil menurut bentuk produk dari setiap tanaman sayuran, buah-buahan, biofarmaka dan tanaman hias yang diambil berdasarkan luas yang dipanen/tanaman yang menghasilkan pada bulan/triwulan laporan.
14. Data perkebunan besar dikumpulkan oleh BPS setiap bulan secara lengkap (sensus bulanan) dengan sistem surat pos. Khusus untuk tanaman kelapa, cengkeh, dan kapok, datanya diperoleh dari Direktorat Jenderal Perkebunan. Data perkebunan rakyat juga diperoleh dari Direktorat Jenderal Perkebunan.
15. Penghitungan luas tanaman perkebunan besar adalah pada keadaan akhir tahun dan tidak termasuk yang luasnya kurang dari 5 hektar.
16. Bentuk produksi perkebunan adalah; karet kering (karet), daun kering (teh dan tembakau), biji kering (kopi dan coklat), kulit kering (kayu manis dan kina), serat kering (rami), bunga kering (cengkeh), refined sugar (tebu dari perkebunan besar), gula mangkok (tebu dari perkebunan rakyat), ekivalen kopra (kopra), biji dan bunga (pala) serta minyak daun (sereh).
13. *Horticulture production is the standard production quantity form of vegetable, fruit, medicinal and ornamental plant based on harvested area/the number of production plants reported monthly/quarterly.*
14. *Data on estates are collected by the BPS every month on complete basis through a mailing system. Data on coconut, clove, and kapok, as well as on smallholder plantation, are acquired from the Directorate General of Estates.*
15. *Planted areas of estates refer to condition at the end of the year, and exclude areas less than 5 hectares.*
16. *Production of estates crops are follows: dry rubber (rubber); dry leaves (tea and tobacco); dry beans (coffee and cocoa); dry bark (cassia vera and cinchona); dry fibre (rosella); dry flowers/buds (cloves); refined sugar (sugar cane from estate); cup sugar (sugar cane from smallholders); copra (copra); seeds and buds (nutmeg); and leaf oil (citronella).*

17. Persediaan akhir tahun produksi perkebunan besar bukan merupakan cadangan penyangga (buffer stock).
 18. Data Statistik Kehutanan sebagian besar merupakan data sekunder yang bersumber dari Kementerian Kehutanan.
 19. Kawasan hutan adalah wilayah tertentu yang berupa hutan, yang ditunjuk dan atau ditetapkan oleh pemerintah untuk dipertahankan keberadaannya sebagai hutan tetap. Hal ini untuk menjamin kepastian hukum mengenai status kawasan hutan, letak batas dan luas suatu wilayah tertentu yang sudah ditunjuk menjadi kawasan hutan tetap.
 20. Kawasan hutan Indonesia ditetapkan oleh Menteri Kehutanan dalam bentuk Surat Keputusan Menteri Kehutanan tentang Penunjukan Kawasan Hutan dan Perairan Provinsi. Penunjukan Kawasan Hutan ini disusun berdasarkan hasil pemaduserasian antara Rencana Tata Ruang Wilayah Provinsi (RTRWP) dengan Tata Guna Hutan Kesepakatan (TGHK).
 21. Penunjukan kawasan hutan mencakup pula kawasan perairan yang menjadi bagian dari Kawasan Suaka Alam (KSA) dan Kawasan Pelestarian Alam (KPA).
17. *The production availability of estates at the end of year is not the buffer stock.*
 18. *Most of forestry statistics are secondary data obtained from the Ministry of Forestry.*
 19. *Forest Area is a specific territory of forest ecosystem determined and or decided by the government as a permanent forest. Such decision is important to maintain the size of forest area and to ensure its legitimation and boundary demarcation of permanent forest.*
 20. *Indonesian forest area is determined by the Minister of Forestry in the format of Ministerial Decree on the Designation of Provincial Forest Area and Inland Water, Coastal and Marine Ecosystem. The designation of Forest Area is formulated based on integrated and harmonized of Provincial Spatial Planning (RTRWP) and Forest Land Use by Concensus (TGHK).*
 21. *The designation of forest area in some cases also cover inland water, coastal and marine ecosystem that may become part of Sanctuary Reserve Area (KSA) and Nature Conservation Area (KPA).*

22. Kawasan Suaka Alam (KSA) adalah kawasan dengan ciri khas tertentu, baik di darat maupun di perairan yang mempunyai fungsi pokok sebagai kawasan pengawetan keanekaragaman tumbuhan dan satwa serta ekosistemnya, yang juga berfungsi sebagai wilayah sistem penyangga kehidupan.
22. *A Sanctuary Reserve Area is a specific terrestrial or aquatic area having specific criteria for preserving biodiversity plant and animal as well as ecosystem, which also serve as life support system.*
23. Kawasan Pelestarian Alam (KPA) adalah kawasan dengan ciri khas tertentu, baik di darat maupun di perairan yang mempunyai fungsi pokok perlindungan sistem penyangga kehidupan, pengawetan keanekaragaman jenis tumbuhan dan satwa, serta pemanfaatan secara lestari sumber daya alam hayati dan ekosistemnya.
23. *A Nature Conservation area is a specific terrestrial or aquatic area whose main function is to serve life support system and preserve diversity of plant and animal species, as well as to provide a sustainable utilization of living resources and their ecosystems.*
24. Berdasarkan Undang-Undang No. 41 Tahun 1999 tentang Kehutanan, kawasan hutan dibagi ke dalam kelompok Hutan Konservasi, Hutan Lindung, dan Hutan Produksi.
24. *In accordance to the Act on Forestry No. 41/1999, forest area is categorized as Conservation Forest, Protection Forest and Production Forest.*
25. Hutan Konservasi adalah kawasan hutan dengan ciri khas tertentu, yang mempunyai fungsi pokok pengawetan keanekaragaman tumbuhan dan satwa serta ekosistemnya.
25. *Conservation Forest is a forest area having specific characteristic established for the purposes of conservation of animal and plant species as well as their ecosystem.*
26. Hutan Lindung adalah kawasan hutan yang mempunyai fungsi pokok sebagai perlindungan sistem penyangga kehidupan
26. *Protection Forest is a forest area designated to serve life support system, maintain hydrological system, prevent of flood, erosion*

untuk mengatur tata air, mencegah banjir, mengendalikan erosi, mencegah intrusi air laut, dan memelihara kesuburan tanah.

control, seawater intrusion, and maintain soil fertility.

27. Hutan Produksi adalah kawasan hutan yang mempunyai fungsi pokok memproduksi hasil hutan. Hutan produksi terdiri dari Hutan Produksi Tetap (HP), Hutan Produksi Terbatas (HPT), dan Hutan Produksi yang dapat dikonversi.

27. *Production Forest is a forest area designated mainly to promote sustainable forest production. Production forest is classified as permanent production forest, limited production forest, and convertible production forest.*

28. Hutan Konservasi terdiri dari: Kawasan suaka alam berupa Cagar Alam (CA) dan Suaka Margasatwa (SM); kawasan pelestarian alam berupa Taman Nasional (TN), Taman Hutan Raya (THR), dan Taman Wisata Alam (TWA); Taman Buru (TB). Taman Buru adalah kawasan hutan yang ditetapkan sebagai tempat wisata berburu.

28. *Conservation Forest is divided into: Sanctuary Reserve area consists of Strict Nature Reserve and Wildlife Sanctuary. Nature conservation area consists of National Park (TN), Grand Forest Park (THR), and Nature Recreation Park (TWA); Game Hunting Park (TB). Game Hunting Park is forest area devoted for game hunting recreation.*

29. Penetapan lahan kritis mengacu pada lahan yang telah sangat rusak karena kehilangan penutupan vegetasinya, sehingga kehilangan atau berkurang fungsinya sebagai penahan air, pengendali erosi, siklus hara, pengatur iklim mikro, dan retensi karbon. Berdasarkan kondisi vegetasinya, kondisi lahan dapat diklasifikasikan sebagai: sangat kritis, kritis, agak kritis, potensial kritis, dan kondisi normal.

29. *Critical land refers to a piece of land severely damaged due to lost of its vegetation cover so that its functions as water retention, erosion control, nutrient cycling, micro climate regulator and carbon retention are completely depleted. Based upon its vegetation condition, the land could be classified as : very critical, critical, slight critical, potential critical, and normal condition.*

30. Reboisasi atau rehabilitasi hutan bertujuan untuk menghidupkan kembali kawasan hutan yang kritis di wilayah daerah aliran sungai (DAS) yang dilaksanakan bersama masyarakat secara partisipatif.
30. *Reforestation or forest rehabilitation is intended to rehabilitate the critical land inside forest area or watershed to improve their ecological and hydrological functions. The activities were conducted with active participation of local communities who live nearby the target area.*
31. Pemanfaatan hasil hutan kayu adalah segala bentuk usaha yang memanfaatkan dan mengusahakan hasil hutan kayu dengan tidak merusak lingkungan dan tidak mengurangi fungsi pokok hutan. Kegiatan ini hanya dapat dilaksanakan pada areal hutan yang memiliki potensi untuk dilakukan kegiatan pemanfaatan hasil hutan kayu dan dapat dilaksanakan setelah diperoleh izin usaha.
31. *Commercial utilization of timber as forest product is activities to utilize timber without destructing the environment and undermining the main functions of the forest area. Those activities could only be executed in forest area with high commercial timber value with license.*
32. Izin Usaha Pemanfaatan Hasil Hutan Kayu (IUPHHK) pada hutan alam adalah izin untuk memanfaatkan hutan produksi yang kegiatannya terdiri dari pemanenan atau penebangan, penanaman, pemeliharaan, pengamanan, pengolahan, dan pemasaran hasil hutan kayu. IUPHHK dapat diberikan kepada perorangan, koperasi, badan usaha swasta, dan BUMN/BUMD.
32. *The license to commercially utilize timber in natural forest is license to utilize production forest for which the activities consist of harvesting or felling, planting, tending, protecting, processing, and marketing. The license could be granted to individuals, cooperatives, private companies, state-owned enterprises/local government-owned enterprises.*
33. Produksi hasil hutan utama yang dihasilkan dari hutan adalah kayu bulat. Produksi kayu bulat
33. *The main product of commercial forest operation is log. The log is harvested from various sources*

ini dihasilkan dari hutan alam melalui kegiatan perusahaan Hak Pengusahaan Hutan (HPH/IUPHHK), kegiatan izin pemanfaatan kayu (IPK) dalam rangka pembukaan wilayah hutan, pembangunan Hutan Tanaman Industri (HTI), serta kegiatan hutan rakyat.

such as natural forest granted to concessionaires (IUPHHK/HPH), land clearing activities (IPK), industrial forest plantation (HTI) and community forest.

34. Kayu Gergajian merupakan kayu hasil konversi kayu bulat dengan menggunakan mesin gergaji, mempunyai bentuk yang teratur dengan sisi-sisi sejajar dan sudut-sudutnya siku dengan ketebalan tidak lebih dari 6 cm dan kadar air tidak lebih dari 18 persen. Kayu gergajian yang diolah langsung dari kayu bulat, wajib didukung dengan dokumen yang sah.
34. *Sawn Timber Constitutes a sawmill product derived from logs as raw material. The product is characterized with regular forms having parallel sides at right angle to each other, thickness not more than 6 cm and moisture content not to exceed 18 percent. Sawn timber produced directly from logs must be certified by a legal document.*
35. Kayu Lapis adalah panel kayu yang tersusun dari lapisan veneer dibagian luarnya, sedangkan dibagian intinya (core) bisa berupa veneer atau material lain, diikat dengan lem kemudian di-press (ditekan) sedemikian rupa sehingga menjadi panel yang kuat. Termasuk dalam artian ini adalah kayu lapis yang dilapisi lagi dengan material lain.
35. *Plywood is wood panel consisting of layers pressed together in between veneers; the core may be veneer or some other material, bound together with glue and pressed tightly together to make a strong panel. Included to this definition is plywood covered with other materials.*
36. Data populasi ternak bersumber dari Direktorat Jenderal Peternakan dan Kesehatan Hewan Kementerian Pertanian, sedangkan jumlah pemotongan
36. *Data of domestic livestock population are obtain from the Directorate General of Livestock and Animal Health Service, while data on the number of animals*

ternak merupakan hasil Survei Laporan Pemotongan Ternak. Pengumpulan data pemotongan ternak dilakukan secara lengkap setiap triwulan di seluruh Rumah Potong Hewan (RPH) dan Tempat Pemotongan Hewan (TPH) yang ada di Indonesia. Pada tahun 2013 jumlah Dokumen RPH/TPH hasil pencacahan yang diolah sebanyak 4.033.

slaughtered are based on the quarterly survey conducted by BPS. This survey is a complete enumeration on all slaughterhouses and abattoirs in Indonesia. There are 4.033 covered in 2013.

37. Data statistik perikanan merupakan data sekunder yang bersumber dari Direktorat Jenderal Perikanan Tangkap dan Direktorat Jenderal Budidaya. Statistik perikanan dibedakan atas data Perikanan Tangkap dan Perikanan Budidaya. Perikanan Tangkap diklasifikasikan atas penangkapan ikan di laut dan penangkapan ikan di perairan umum. Perikanan Budidaya diklasifikasikan atas jenis budidaya yaitu budidaya laut, tambak, kolam, karamba, jaring apung, dan sawah.
37. *Fishery Statistics are secondary data obtained from the Directorate General of Capture Fisheries and Directorate General of Aquaculture. Fishery statistics are categorized into capture fisheries and aquaculture. Capture fisheries are further classified into marine capture fisheries and inland open water capture fisheries. Aquaculture are further classified into several types of culture: marine culture, brackish water pond, fresh water pond, cage, floating net, and fish breeding in paddy fields.*
38. Rumah Tangga Perikanan Tangkap adalah rumah tangga yang melakukan kegiatan penangkapan ikan/binatang air lainnya/tanaman air dengan tujuan sebagian/seluruh hasilnya untuk dijual.
38. *A capture fishery household is a household conducting activities in catching fishes/other aquatic animals/aquatic plants, for which the products are wholly or partly to be sold.*
39. Rumah Tangga Perikanan Budidaya adalah rumah tangga yang melakukan kegiatan
39. *An aquaculture fishery household is a household conducting activities in culturing fishes/other aquatic*

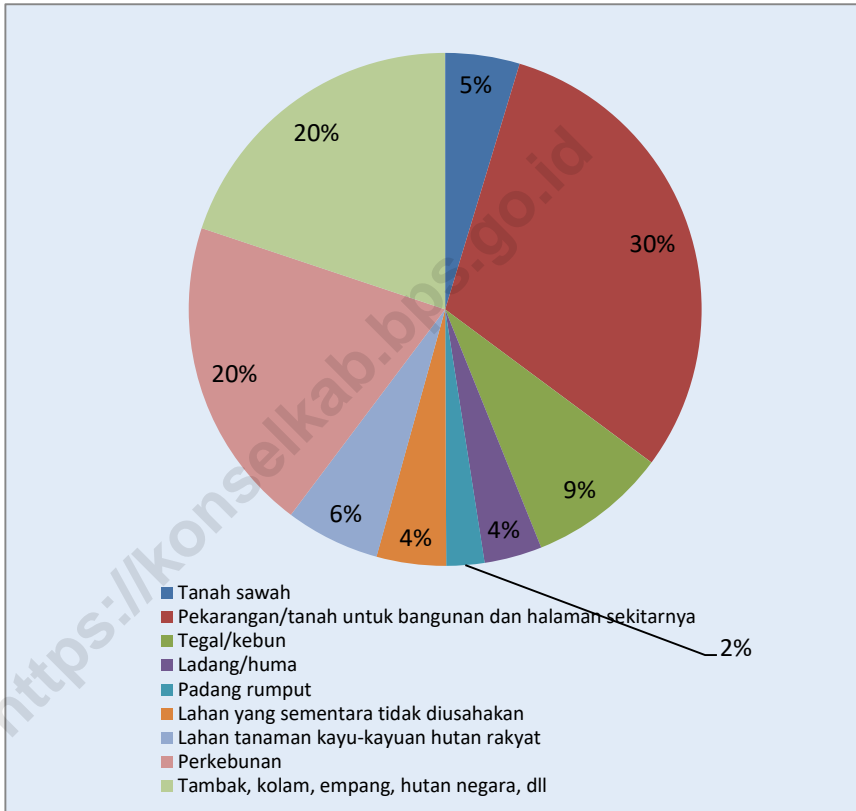
budidaya ikan/binatang air lainnya/tanaman air dengan tujuan sebagian/seluruh hasilnya untuk dijual.

animals/aquatic plants, for which the products are wholly or partly to be sold. different types of parameters.

<https://konselkab.bps.go.id>

Gambar 5.1
Figures

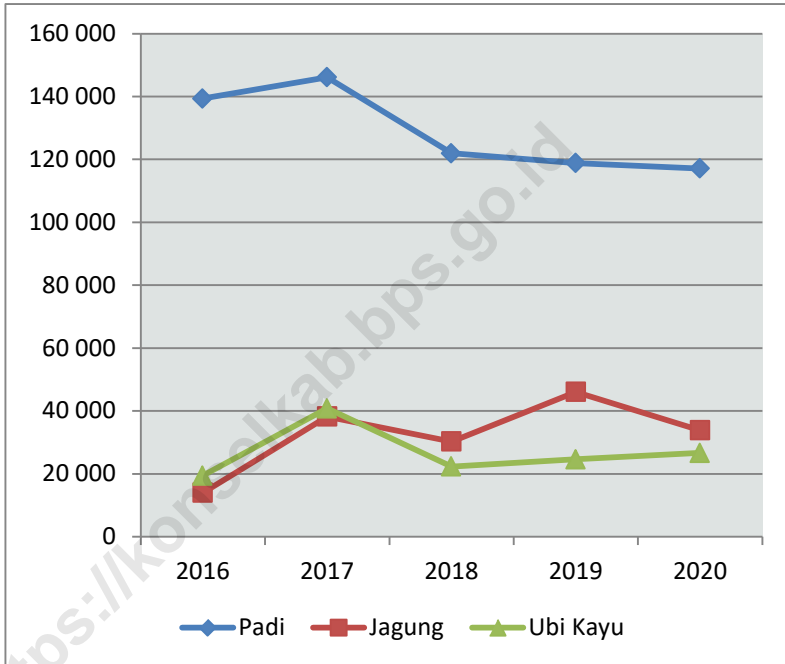
**Penggunaan Lahan di Kabupaten Konawe Selatan (%),
2020**
Land Used in Konawe Selatan Regency (%), 2020



Sumber/Source : BPS, Laporan Statistik Pertanian (SP) Tanaman Pangan/BPS-Statistics Indonesia, Agriculture Statistic Report of Food Crops

Gambar 5.2
Figures

Produksi Tanaman Pangan Menurut Jenis Tanaman di Kabupaten Konawe Selatan (Ton), 2016-2020
Production of Food Crops by Kinds of Crops in Konawe Selatan Regency (Ton), 2016-2020



Sumber/Source : BPS, Laporan Statistik Pertanian (SP) Tanaman Pangan/BPS-Statistics Indonesia, Agriculture Statistic Report of Food Crops

5.1 HORTIKULTURA
HORTICULTURE

Tabel 5.1.1 **Luas Panen Tanaman Sayuran Menurut Kecamatan dan Jenis Tanaman di Kabupaten Konawe Selatan (ha), 2020 dan 2021^x**
Harvested Area of Vegetables by Subdistrict and Kind of Plant in Konawe Selatan Regency (ha), 2020 and 2021^x

	Kecamatan / Subdistrict	Bawang Daun/ Scallion		Bawang Merah/ Shallots		Bawang Putih/ Garlic	
		2020	2021	2020	2021	2020	2021
	(1)	(2)	(3)	(4)	(5)	(6)	(7)
1	Tinanggea	-	...	-	...	-	...
2	Lalembu	11	...	-	...	-	...
3	Andoolo	15	...	-	...	-	...
4	Buke	-	...	-	...	-	...
5	Andoolo Barat	-	...	-	...	-	...
6	Palangga	-	...	-	...	-	...
7	Palangga Selatan	-	...	-	...	-	...
8	Baito	-	...	-	...	-	...
9	Lainea	-	...	-	...	-	...
10	Laeya	3	...	-	...	-	...
11	Kolono	-	...	-	...	-	...
12	Kolono Timur	-	...	-	...	-	...
13	Laonti	-	...	-	...	-	...
14	Moramo	4	...	-	...	-	...
15	Moramo Utara	-	...	-	...	-	...
16	Konda	6	...	-	...	-	...
17	Wolasi	13	...	-	...	-	...
18	Ranomeeto	4	...	-	...	-	...
19	Ranomeeto Barat	-	...	-	...	-	...
20	Landono	2	...	-	...	-	...
21	Mowila	-	...	-	...	-	...
22	Sabulakoa	-	...	-	...	-	...
23	Angata	-	...	-	...	-	...
24	Benua	-	...	-	...	-	...
25	Basala	-	...	-	...	-	...
	Konawe Selatan	58	...	-	...	-	...

Lanjutan Tabel/Continued Table 5.1.1

	Kecamatan / Subdistrict	Bayam/ Spinach		Cabai Besar/ Chilli/ Big Chill		Cabai Rawit/ Chilli/ Cayenne Pepper	
		2020	2021	2020	2021	2020	2021
	(1)	(8)	(9)	(10)	(11)	(12)	(13)
1	Tinanggea	14	...	3	...	14	...
2	Lalembu	11	...	8	...	18	...
3	Andoolo	18	...	9	...	11	...
4	Buke	5	...	1	...	6	...
5	Andoolo Barat	7	...	4	...	2	...
6	Palangga	2	...	4	...	7	...
7	Palangga Selatan	4	...	-	...	6	...
8	Baito	-	...	6	...	-	...
9	Lainea	8	...	6	...	7	...
10	Laeya	17	...	14	...	35	...
11	Kolono	4	...	-	...	1	...
12	Kolono Timur	8	...	3	...	9	...
13	Laonti	-	...	-	...	-	...
14	Moramo	13	...	3	...	2	...
15	Moramo Utara	8	...	7	...	8	...
16	Konda	20	...	1	...	2	...
17	Wolasi	2	...	5	...	13	...
18	Ranomeeto	6	...	4	...	3	...
19	Ranomeeto Barat	12	...	9	...	7	...
20	Landono	11	...	7	...	7	...
21	Mowila	8	...	8	...	5	...
22	Sabulakoa	7	...	-	...	-	...
23	Angata	3	...	5	...	4	...
24	Benua	2	...	-	...	-	...
25	Basala	3	...	-	...	-	...
	Konawe Selatan	193	...	107	...	167	...

Lanjutan Tabel/Continued Table 5.1.1

Kecamatan / Subdistrict		Kacang Panjang/ Long Beans		Kangkung/ Water Spinach		Ketimun/ Cucumber	
		2020	2021	2020	2021	2020	2021
(1)		(14)	(15)	(16)	(17)	(18)	(19)
1	Tinanggea	9	...	7	...	3	...
2	Lalembu	14	...	11	...	7	...
3	Andoolo	20	...	13	...	9	...
4	Buke	10	...	5	...	9	...
5	Andoolo Barat	4	...	7	...	3	...
6	Palangga	7	...	1	...	8	...
7	Palangga Selatan	7	...	3	...	4	...
8	Baito	6	...	-	...	5	...
9	Lainea	9	...	8	...	6	...
10	Laeya	9	...	17	...	5	...
11	Kolono	8	...	4	...	3	...
12	Kolono Timur	5	...	2	...	9	...
13	Laonti	-	...	-	...	-	...
14	Moramo	6	...	13	...	6	...
15	Moramo Utara	7	...	8	...	1	...
16	Konda	9	...	20	...	5	...
17	Wolasi	14	...	5	...	4	...
18	Ranomeeto	11	...	7	...	4	...
19	Ranomeeto Barat	33	...	4	...	24	...
20	Landono	11	...	12	...	12	...
21	Mowila	8	...	9	...	3	...
22	Sabulakoa	2	...	7	...	9	...
23	Angata	4	...	3	...	7	...
24	Benua	1	...	5	...	3	...
25	Basala	1	...	3	...	6	...
Konawe Selatan		215	...	174	...	155	...

Lanjutan Tabel/Continued Table 5.1.1

Kecamatan / Subdistrict	Labu Siam/Chayote		Melon/Melon		Petai/Sawi/ Chinese Cabbage/mustard green	
	2020	2021	2020	2021	2020	2021
(1)	(20)	(21)	(22)	(23)	(24)	(25)
1 Tinanggea	9	...	-	...	-	...
2 Lalembu	-	...	7	...	5	...
3 Andoolo	11	...	-	...	-	...
4 Buke	-	...	-	...	1	...
5 Andoolo Barat	2	...	-	...	-	...
6 Palangga	2	...	-	...	-	...
7 Palangga Selatan	-	...	-	...	1	...
8 Baito	2	...	-	...	-	...
9 Lainea	-	...	-	...	-	...
10 Laeya	4	...	-	...	7	...
11 Kolono	2	...	-	...	2	...
12 Kolono Timur	10	...	-	...	-	...
13 Laonti	6	...	-	...	-	...
14 Moramo	-	...	3	...	1	...
15 Moramo Utara	-	...	-	...	-	...
16 Konda	11	...	-	...	8	...
17 Wolasi	-	...	-	...	19	...
18 Ranomeeto	3	...	-	...	-	...
19 Ranomeeto Barat	-	...	-	...	1	...
20 Landono	1	...	13	...	6	...
21 Mowila	-	...	-	...	4	...
22 Sabulakoa	7	...	-	...	-	...
23 Angata	3	...	-	...	-	...
24 Benua	7	...	-	...	-	...
25 Basala	5	...	-	...	-	...
Konawe Selatan	85	...	23	...	55	...

Lanjutan Tabel/*Continued Table 5.1.1*

Kecamatan / Subdistrict	Semangka/ Water Melon		Terung/Eggplant		Tomat/Tomato	
	2020	2021	2020	2021	2020	2021
(1)	(26)	(27)	(28)	(29)	(30)	(31)
1 Tinanggea	-	...	5	...	3	...
2 Lalembu	12	...	8	...	12	...
3 Andoolo	9	...	15	...	12	...
4 Buke	1	...	2	...	8	...
5 Andoolo Barat	-	...	4	...	-	...
6 Palangga	-	...	2	...	4	...
7 Palangga Selatan	-	...	9	...	4	...
8 Baito	-	...	5	...	3	...
9 Lainea	-	...	16	...	19	...
10 Laeya	8	...	7	...	10	...
11 Kolono	-	...	-	...	10	...
12 Kolono Timur	-	...	6	...	-	...
13 Laonti	-	...	7	...	4	...
14 Moramo	-	...	5	...	6	...
15 Moramo Utara	-	...	14	...	11	...
16 Konda	-	...	1	...	11	...
17 Wolasi	-	...	9	...	10	...
18 Ranomeeto	-	...	6	...	5	...
19 Ranomeeto Barat	-	...	-	...	5	...
20 Landono	11	...	9	...	8	...
21 Mowila	-	...	6	...	4	...
22 Sabulakoa	-	...	2	...	2	...
23 Angata	-	...	1	...	6	...
24 Benua	-	...	1	...	2	...
25 Basala	-	...	-	...	12	...
Konawe Selatan	41	...	140	...	171	...

Sumber/Source: BPS, Statistik Pertanian Hortikultura SPH-SBS/BPS-Statistics Indonesia, Agricultural Statistic for Horticulture SPH-SBS

Tabel
Table 5.1.2

Produksi Tanaman Sayuran Menurut Kecamatan dan Jenis Tanaman di Kabupaten Konawe Selatan (kuintal), 2020 dan 2021*

*Production of Vegetables by Subdistrict and Kind of Plant in Konawe Selatan Regency (quintal), 2020 and 2021**

Kecamatan / Subdistrict		Bawang Daun/ Scallion		Bawang Merah/ Shallots		Bawang Putih/ Garlic	
		2020	2021	2020	2021	2020	2021
(1)		(2)	(3)	(4)	(5)	(6)	(7)
1	Tinanggea	-	...	-	...	-	...
2	Lalembu	65	...	-	...	-	...
3	Andoolo	61	...	-	...	-	...
4	Buke	-	...	-	...	-	...
5	Andoolo Barat	-	...	-	...	-	...
6	Palangga	-	...	-	...	-	...
7	Palangga Selatan	-	...	-	...	-	...
8	Baito	-	...	-	...	-	...
9	Lainea	-	...	-	...	-	...
10	Laeya	48	...	-	...	-	...
11	Kolono	-	...	-	...	-	...
12	Kolono Timur	-	...	-	...	-	...
13	Laonti	-	...	-	...	-	...
14	Moramo	15	...	-	...	-	...
15	Moramo Utara	-	...	-	...	-	...
16	Konda	35	...	-	...	-	...
17	Wolasi	60	...	-	...	-	...
18	Ranomeeto	30	...	-	...	-	...
19	Ranomeeto Barat	-	...	-	...	-	...
20	Landono	18	...	-	...	-	...
21	Mowila	-	...	-	...	-	...
22	Sabulakoa	-	...	-	...	-	...
23	Angata	-	...	-	...	-	...
24	Benua	-	...	-	...	-	...
25	Basala	-	...	-	...	-	...
Konawe Selatan		332	...	-	...	-	...

Lanjutan Tabel/Continued Table 5.1.2

	Kecamatan / Subdistrict	Bayam/ Spinach		Cabai Besar/ Chilli/ Big Chill		Cabai Rawit/ Chilli/ Cayenne Pepper	
		2020	2021	2020	2021	2020	2021
	(1)	(8)	(9)	(10)	(11)	(12)	(13)
1	Tinanggea	148	...	29	...	136	...
2	Lalembu	87	...	97	...	225	...
3	Andoolo	222	...	138	...	182	...
4	Buke	42	...	7	...	43	...
5	Andoolo Barat	49	...	31	...	15	...
6	Palangga	10	...	43	...	61	...
7	Palangga Selatan	29	...	-	...	58	...
8	Baito	-	...	47	...	-	...
9	Lainea	63	...	30	...	78	...
10	Laeya	124	...	139	...	237	...
11	Kolono	68	...	-	...	12	...
12	Kolono Timur	41	...	36	...	74	...
13	Laonti	-	...	-	...	-	...
14	Moramo	106	...	38	...	14	...
15	Moramo Utara	80	...	73	...	73	...
16	Konda	167	...	10	...	16	...
17	Wolasi	10	...	42	...	140	...
18	Ranomeeto	53	...	26	...	20	...
19	Ranomeeto Barat	106	...	88	...	36	...
20	Landono	171	...	99	...	144	...
21	Mowila	75	...	51	...	52	...
22	Sabulakoa	42	...	-	...	-	...
23	Angata	25	...	34	...	25	...
24	Benua	18	...	-	...	-	...
25	Basala	24	...	-	...	-	...
	Konawe Selatan	1 760	...	1 058	...	1 641	...

Lanjutan Tabel/Continued Table 5.1.2

Kecamatan / Subdistrict		Kacang Panjang/ Long Beans		Kangkung/ Water Spinach		Ketimun/ Cucumber	
		2020	2021	2020	2021	2020	2021
(1)		(14)	(15)	(16)	(17)	(18)	(19)
1	Tinanggea	46	...	68	...	20	...
2	Lalembu	208	...	87	...	74	...
3	Andoolo	363	...	232	...	189	...
4	Buke	85	...	43	...	154	...
5	Andoolo Barat	20	...	49	...	36	...
6	Palangga	32	...	5	...	47	...
7	Palangga Selatan	61	...	27	...	25	...
8	Baito	32	...	-	...	58	...
9	Lainea	65	...	65	...	49	...
10	Laeya	86	...	124	...	51	...
11	Kolono	84	...	68	...	23	...
12	Kolono Timur	25	...	10	...	75	...
13	Laonti	-	...	-	...	-	...
14	Moramo	80	...	106	...	120	...
15	Moramo Utara	284	...	64	...	20	...
16	Konda	42	...	168	...	102	...
17	Wolasi	123	...	24	...	28	...
18	Ranomeeto	70	...	59	...	51	...
19	Ranomeeto Barat	195	...	24	...	295	...
20	Landono	116	...	150	...	196	...
21	Mowila	68	...	90	...	51	...
22	Sabulakoa	24	...	42	...	61	...
23	Angata	30	...	25	...	45	...
24	Benua	4	...	58	...	11	...
25	Basala	5	...	24	...	75	...
Konawe Selatan		2 148	...	1 612	...	1 856	...

Lanjutan Tabel/Continued Table 5.1.2

Kecamatan / Subdistrict		Labu Siam/Chayote		Melon/Melon		Petsai/Sawi/ Chinese Cabbage/mustard green	
		2020	2021	2020	2021	2020	2021
(1)		(20)	(21)	(22)	(23)	(24)	(25)
1	Tinanggea	90	...	-	...	-	...
2	Lalembu	-	...	85	...	38	...
3	Andoolo	161	...	-	...	-	...
4	Buke	-	...	-	...	1	...
5	Andoolo Barat	21	...	-	...	-	...
6	Palangga	45	...	-	...	-	...
7	Palangga Selatan	-	...	-	...	7	...
8	Baito	10	...	-	...	-	...
9	Lainea	-	...	-	...	-	...
10	Laeya	22	...	-	...	82	...
11	Kolono	23	...	-	...	2	...
12	Kolono Timur	83	...	-	...	-	...
13	Laonti	32	...	-	...	-	...
14	Moramo	-	...	31	...	5	...
15	Moramo Utara	-	...	-	...	-	...
16	Konda	195	...	-	...	44	...
17	Wolasi	-	...	-	...	81	...
18	Ranomeeto	9	...	-	...	-	...
19	Ranomeeto Barat	-	...	-	...	1	...
20	Landono	8	...	1 273	...	25	...
21	Mowila	-	...	-	...	23	...
22	Sabulakoa	49	...	-	...	-	...
23	Angata	24	...	-	...	-	...
24	Benua	55	...	-	...	-	...
25	Basala	62	...	-	...	-	...
Konawe Selatan		889	...	1 389	...	309	...

Lanjutan Tabel/*Continued Table 5.1.2*

Kecamatan / Subdistrict		Semangka/Water Melon		Terung/Eggplant		Tomat/Tomato	
		2020	2021	2020	2021	2020	2021
(1)		(26)	(27)	(28)	(29)	(30)	(31)
1	Tinanggea	-	...	49	...	28	...
2	Lalembu	91	...	159	...	201	...
3	Andoolo	171	...	111	...	181	...
4	Buke	6	...	12	...	131	...
5	Andoolo Barat	-	...	37	...	-	...
6	Palangga	-	...	10	...	55	...
7	Palangga Selatan	-	...	152	...	36	...
8	Baito	-	...	22	...	24	...
9	Lainea	-	...	129	...	84	...
10	Laeya	44	...	69	...	108	...
11	Kolono	-	...	-	...	61	...
12	Kolono Timur	-	...	39	...	-	...
13	Laonti	-	...	30	...	40	...
14	Moramo	-	...	60	...	67	...
15	Moramo Utara	-	...	155	...	168	...
16	Konda	-	...	5	...	77	...
17	Wolasi	-	...	56	...	52	...
18	Ranomeeto	-	...	68	...	100	...
19	Ranomeeto Barat	-	...	-	...	36	...
20	Landono	623	...	36	...	54	...
21	Mowila	-	...	48	...	29	...
22	Sabulakoa	-	...	12	...	10	...
23	Angata	-	...	6	...	120	...
24	Benua	-	...	5	...	8	...
25	Basala	-	...	-	...	70	...
Konawe Selatan		935	...	1 270	...	1 740	...

Sumber/Source: BPS, Statistik Pertanian Hortikultura SPH-SBS/BPS-Statistics Indonesia, Agricultural Statistic for Horticulture SPH-SBS

Tabel
Table 5.1.3**Luas Panen Tanaman Sayuran dan Buah-buahan Semusim Menurut Jenis Tanaman di Kabupaten Konawe Selatan (ha), 2019–2021*****Harvested Area of Seasonal Vegetables and Fruits by Kind of Plant in Konawe Selatan Regency (ha), 2019–2021***

Jenis Tanaman Kind of Plants	Satuan Unit	2019	2020	2021
(1)	(2)	(3)	(4)	(5)
Bawang Daun/ <i>Scallion</i>	ha	56	58	...
Bawang Merah/ <i>Shallots</i>	ha	1	-	...
Bawang Putih/ <i>Garlic</i>	ha	-	-	...
Bayam/ <i>Spinach</i>	ha	149	193	...
Blewah/ <i>Blewah</i>	ha	1	10	...
Buncis/ <i>string bean</i>	ha	73	50	...
Cabai Besar/ <i>Chili/Big chili</i>	ha	131	107	...
Cabai Rawit/ <i>Chili/Cayenne Pepper</i>	ha	247	167	...
Jamur/ <i>Mushrooms</i>	m ²	40	-	...
Kacang Merah/ <i>Red Beans</i>	ha	3	2	...
Kacang Panjang/ <i>Long Beans</i>	ha	248	215	...
Kangkung/ <i>Water Spinach</i>	ha	146	174	...
Kembang Kol/ <i>Cauliflower</i>	ha	2	3	...
Kentang/ <i>Potato</i>	ha	-	-	...
Ketimun/ <i>Cucumber</i>	ha	131	155	...
Kubis/ <i>Cabbage</i>	ha	10	10	...
Labu Siam/ <i>Chayote</i>	ha	63	85	...
Lobak/ <i>Radish</i>	ha	-	-	...
Melon/ <i>Melon</i>	ha	23	23	...
Paprika/ <i>Bell Pepper</i>	ha	-	-	...
Petsai/Sawi/ <i>Chinese Cabbage/mustard green</i>	ha	86	55	...
Semangka/ <i>Water Melon</i>	ha	76	41	...
Stroberi/ <i>Strawberry</i>	ha	-	-	...
Terung/ <i>Eggplant</i>	ha	184	140	...
Tomat/ <i>Tomato</i>	ha	141	171	...
Wortel/ <i>Carrot</i>	ha	-	-	...

Sumber/Source: BPS, Statistik Pertanian Hortikultura SPH-SBS/BPS-Statistics Indonesia, Agricultural Statistic for Horticulture SPH-SBS

Tabel
Table 5.1.4

Produksi Tanaman Sayuran dan Buah-buahan Semusim Menurut Jenis Tanaman di Kabupaten Konawe Selatan (kuintal), 2019–2021*
Production of Seasonal Vegetables and Fruits by Kind of Plant in Konawe Selatan Regency quintal), 2019–2021*

Jenis Tanaman <i>Kind of Plants</i>	Satuan <i>Unit</i>	2019	2020	2021
(1)	(2)	(3)	(4)	(4)
Bawang Daun/ <i>Scallion</i>	kw/ <i>qui</i>	385	332	...
Bawang Merah/ <i>Shallots</i>	kw/ <i>qui</i>	4	-	...
Bawang Putih/ <i>Garlic</i>	kw/ <i>qui</i>	-	-	...
Bayam/ <i>Spinach</i>	kw/ <i>qui</i>	1 853	1 760	...
Blewah/ <i>Blewah</i>	kw/ <i>qui</i>	10	60	...
Buncis/ <i>string bean</i>	kw/ <i>qui</i>	938	478	...
Cabai Besar/ <i>Chili/Big chili</i>	kw/ <i>qui</i>	2 227	1 058	...
Cabai Rawit/ <i>Chili/Cayenne Pepper</i>	kw/ <i>qui</i>	4 850	1 641	...
Jamur/ <i>Mushrooms</i>	kg/ <i>kg</i>	60	-	...
Kacang Merah/ <i>Red Beans</i>	kw/ <i>qui</i>	14	4	...
Kacang Panjang/ <i>Long Beans</i>	kw/ <i>qui</i>	4 616	2 148	...
Kangkung/ <i>Water Spinach</i>	kw/ <i>qui</i>	1 849	1 612	...
Kembang Kol/ <i>Cauliflower</i>	kw/ <i>qui</i>	4	12	...
Kentang/ <i>Potato</i>	kw/ <i>qui</i>	-	-	...
Ketimun/ <i>Cucumber</i>	kw/ <i>qui</i>	2 147	1 856	...
Kubis/ <i>Cabbage</i>	kw/ <i>qui</i>	57	71	...
Labu Siam/ <i>Chayote</i>	kw/ <i>qui</i>	1 294	889	...
Lobak/ <i>Radish</i>	kw/ <i>qui</i>	-	-	...
Melon/ <i>Melon</i>	kw/ <i>qui</i>	765	1 389	...
Paprika/ <i>Bell Pepper</i>	kw/ <i>qui</i>	-	-	...
Petsai/Sawi/ <i>Chinese Cabbage/mustard green</i>	kw/ <i>qui</i>	634	309	...
Semangka/ <i>Water Melon</i>	kw/ <i>qui</i>	2 167	935	...
Stroberi/ <i>Strawberry</i>	kw/ <i>qui</i>	-	-	...
Terung/ <i>Eggplant</i>	kw/ <i>qui</i>	3 694	1 270	...
Tomat/ <i>Tomato</i>	kw/ <i>qui</i>	2 491	1 740	...
Wortel/ <i>Carrot</i>	kw/ <i>qui</i>	-	-	...

Sumber/Source: BPS, Statistik Pertanian Hortikultura SPH-SBS/BPS-Statistics Indonesia, Agricultural Statistic for Horticulture SPH-SBS

Tabel
Table 5.1.5

Luas Panen Tanaman Biofarmaka Menurut Kecamatan dan Jenis Tanaman di Kabupaten Konawe Selatan (m²), 2020 dan 2021*
*Harvested Area of Medicinal Plants by Subdistrict and Kind of Plant in Konawe Selatan Regency (m²), 2020 and 2021**

	Kecamatan / Subdistrict	Jahe/Ginger		Laos/Lengkuas/Galanga		Kencur/East Indian Galangal	
		2020	2021	2020	2021	2020	2021
	(1)	(2)	(3)	(4)	(5)	(6)	(7)
1	Tinanggea	1 350	...	1 800	...	60	...
2	Lalembu	1 450	...	2 200	...	-	...
3	Andoolo	570	...	670	...	610	...
4	Buke	600	...	450	...	500	...
5	Andoolo Barat	850	...	400	...	600	...
6	Palangga	1 165	...	400	...	300	...
7	Palangga Selatan	900	...	850	...	475	...
8	Baito	800	...	450	...	800	...
9	Lainea	1 100	...	3 824	...	800	...
10	Laeya	1 100	...	600	...	-	...
11	Kolono	3 300	...	2 600	...	1 800	...
12	Kolono Timur	670	...	910	...	600	...
13	Laonti	400	...	-	...	-	...
14	Moramo	105 000	...	13 900	...	2 850	...
15	Moramo Utara	700	...	1 600	...	600	...
16	Konda	2 800	...	1 950	...	450	...
17	Wolasi	400	...	200	...	200	...
18	Ranomeeto	4 600	...	2 145	...	250	...
19	Ranomeeto Barat	-	...	-	...	749	...
20	Landono	1 540	...	420	...	600	...
21	Mowila	1 465	...	700	...	600	...
22	Sabulakoa	1 585	...	1 600	...	400	...
23	Angata	920	...	105	...	110	...
24	Benua	600	...	700	...	600	...
25	Basala	150	...	500	...	150	...
	Konawe Selatan	134 015	...	38 974	...	14 104	...

Lanjutan Tabel/Continued Table 5.1.5

	Kecamatan / Subdistrict	Kunyit/Turmeric		Lempuyang/Zingiber Aromaticum		Lidah Buaya/ Aloevera	
		2020	2021	2020	2021	2020	2021
	(1)	(8)	(9)	(10)	(11)	(12)	(13)
1	Tinanggea	1 000	...	180	...	95	...
2	Lalembu	-	...	180	...	160	...
3	Andoolo	610	...	-	...	-	...
4	Buke	1 040	...	150	...	120	...
5	Andoolo Barat	700	...	180	...	120	...
6	Palangga	100	...	3	...	5	...
7	Palangga Selatan	550	...	-	...	-	...
8	Baito	850	...	675	...	110	...
9	Lainea	1 050	...	180	...	40	...
10	Laeya	500	...	-	...	90	...
11	Kolono	2 200	...	-	...	-	...
12	Kolono Timur	500	...	-	...	-	...
13	Laonti	350	...	-	...	-	...
14	Moramo	11 200	...	120	...	100	...
15	Moramo Utara	900	...	180	...	115	...
16	Konda	1 100	...	120	...	270	...
17	Wolasi	1 000	...	180	...	120	...
18	Ranomeeto	325	...	150	...	100	...
19	Ranomeeto Barat	1 250	...	150	...	113	...
20	Landono	490	...	130	...	80	...
21	Mowila	650	...	140	...	90	...
22	Sabulakoa	400	...	180	...	120	...
23	Angata	400	...	-	...	-	...
24	Benua	600	...	-	...	-	...
25	Basala	850	...	-	...	-	...
	Konawe Selatan	28 615	...	2 898	...	1 848	...

Sumber/Source: BPS, Statistik Pertanian Hortikultura SPH-TBF/BPS-Statistics Indonesia, Agricultural Statistic for Horticulture SPH-TBF

Tabel
Table 5.1.6

Produksi Tanaman Biofarmaka Menurut Kecamatan dan Jenis Tanaman di Kabupaten Konawe Selatan (kg), 2020 dan 2021*

*Production of Medicinal Plants by Subdistrict and Kind of Plant in Konawe Selatan Regency (kg), 2020 and 2021**

Kecamatan / Subdistrict	Jahe/Ginger		Laos/Lengkuas/Galanga		Kencur/East Indian Galangal	
	2020	2021	2020	2021	2020	2021
(1)	(2)	(3)	(4)	(5)	(6)	(7)
1 Tinanggea	1 230	...	2 210	...	78	...
2 Lalembu	1 373	...	3 128	...	-	...
3 Andoolo	1 170	...	1 628	...	1 404	...
4 Buke	1 155	...	375	...	880	...
5 Andoolo Barat	1 798	...	546	...	1 091	...
6 Palangga	2 113	...	360	...	270	...
7 Palangga Selatan	1 465	...	1 400	...	786	...
8 Baito	805	...	493	...	883	...
9 Lainea	1 530	...	2 555	...	1 333	...
10 Laeya	2 010	...	1 170	...	-	...
11 Kolono	6 695	...	13 735	...	4 608	...
12 Kolono Timur	1 073	...	1 263	...	460	...
13 Laonti	738	...	-	...	-	...
14 Moramo	273 375	...	31 105	...	2 667	...
15 Moramo Utara	1 231	...	1 550	...	421	...
16 Konda	5 335	...	3 902	...	779	...
17 Wolasi	240	...	180	...	183	...
18 Ranomeeto	9 160	...	2 930	...	414	...
19 Ranomeeto Barat	-	...	-	...	1 490	...
20 Landono	3 078	...	816	...	1 464	...
21 Mowila	2 674	...	1 736	...	528	...
22 Sabulakoa	2 815	...	2 813	...	355	...
23 Angata	1 478	...	159	...	171	...
24 Benua	865	...	1 050	...	848	...
25 Basala	195	...	1 228	...	180	...
Konawe Selatan	323 601	...	76 332	...	21 293	...

Lanjutan Tabel/Continued Table 5.1.6

Kecamatan / Subdistrict		Kunyit/Turmeric		Lempuyang/Zingiber Aromaticum		Lidah Buaya/ Aloevera	
		2020	2021	2020	2021	2020	2021
(1)		(8)	(9)	(10)	(11)	(12)	(13)
1	Tinanggea	880	...	130	...	80	...
2	Lalembu	-	...	296	...	133	...
3	Andoolo	1 404	...	-	...	-	...
4	Buke	1 876	...	278	...	200	...
5	Andoolo Barat	1 666	...	198	...	157	...
6	Palangga	270	...	2	...	3	...
7	Palangga Selatan	850	...	-	...	-	...
8	Baito	921	...	714	...	106	...
9	Lainea	1 418	...	228	...	102	...
10	Laeya	1 035	...	-	...	80	...
11	Kolono	10 850	...	-	...	-	...
12	Kolono Timur	785	...	-	...	-	...
13	Laonti	814	...	-	...	-	...
14	Moramo	28 440	...	435	...	142	...
15	Moramo Utara	956	...	250	...	131	...
16	Konda	1 785	...	170	...	306	...
17	Wolasi	1 383	...	208	...	202	...
18	Ranomeeto	529	...	178	...	188	...
19	Ranomeeto Barat	3 123	...	178	...	229	...
20	Landono	790	...	263	...	159	...
21	Mowila	674	...	157	...	83	...
22	Sabulakoa	355	...	300	...	247	...
23	Angata	649	...	-	...	-	...
24	Benua	848	...	-	...	-	...
25	Basala	2 106	...	-	...	-	...
Konawe Selatan		64 407	...	3 985	...	2 548	...

Sumber/Source: BPS, Statistik Pertanian Hortikultura SPH-TBF/BPS-Statistics Indonesia, Agricultural Statistic for Horticulture SPH-TBF

Tabel
Table 5.1.7**Luas Panen Tanaman Biofarmaka Menurut Jenis Tanaman di Kabupaten Konawe Selatan (m²), 2019–2021***
Harvested Area of Medicinal Plants by Kind of Plant in Konawe Selatan Regency (m²), 2019–2021*

Jenis Tanaman <i>Kind of Plants</i>	Satuan <i>Unit</i>	2019	2020	2021
(1)	(2)	(3)	(4)	(5)
Dlingo/Dringo/ <i>Calamus</i>	m ²	-	-	...
Jahe/ <i>Ginger</i>	m ²	423 203	134 015	...
Kapulaga/ <i>Java Cardamom</i>	m ²	810	2 217	...
Keji Beling/ <i>Verbenaceae</i>	m ²	3 185	3 551	...
Kencur/ <i>East Indian Galangal</i>	m ²	14 368	14 104	...
Kunyit/ <i>Turmeric</i>	m ²	191 589	28 615	...
Laos/Lengkuas/ <i>Galanga</i>	m ²	83 703	38 974	...
Lempuyang/ <i>Zingiber Aromaticum</i>	m ²	720	2 898	...
Lidah Buaya/ <i>Aloevera</i>	m ²	1 170	1 848	...
Mahkota Dewa/ <i>Phaleria Macrocarpa</i>	pohon/ <i>tree</i>	120	1 534	...
Mengkudu/Pace/ <i>Indian Mulberry</i>	pohon/ <i>tree</i>	7 294	4 424	...
Sambiloto/ <i>King of Bitter</i>	m ²	2 305	2 374	...
Temuireng/ <i>Black Turmeric</i>	m ²	345	5 360	...
Temukunci/ <i>Chinese Keys</i>	m ²	810	2 355	...
Temulawak/ <i>Java Turmeric</i>	m ²	9 350	8 393	...

Sumber/Source: BPS, Statistik Pertanian Hortikultura SPH-TBF/BPS-Statistics Indonesia, *Agricultural Statistic for Horticulture SPH-TBF*

Tabel 5.1.8 **Produksi Tanaman Biofarmaka Menurut Jenis Tanaman di Kabupaten Konawe Selatan (kg), 2019–2021***
Table 5.1.8 **Production of Medicinal Plants by Kind of Plant in Konawe Selatan Regency (kg), 2019–2021***

Jenis Tanaman <i>Kind of Plants</i>	Satuan <i>Unit</i>	2019	2020	2021
(1)	(2)	(3)	(4)	(5)
Dlingo/Dringo/ <i>Calamus</i>	kg	-	-	...
Jahe/ <i>Ginger</i>	kg	1 230 043	323 601	...
Kapulaga/ <i>Java Cardamom</i>	kg	1 066	2 560	...
Keji Beling/ <i>Verbenaceae</i>	kg	3 381	4 173	...
Kencur/ <i>East Indian Galangal</i>	kg	31 021	21 293	...
Kunyit/ <i>Turmeric</i>	kg	542 509	64 407	...
Laos/Lengkuas/ <i>Galanga</i>	kg	224 000	76 332	...
Lempuyang/ <i>Zingiber Aromaticum</i>	kg	879	3 985	...
Lidah Buaya/ <i>Aloevera</i>	kg	2 004	2 548	...
Mahkota Dewa/ <i>Phaleria Macrocarpa</i>	kg	3 413	20 860	...
Mengkudu/Pace/ <i>Indian Mulberry</i>	kg	12 807	5 094	...
Sambiloto/ <i>King of Bitter</i>	kg	3 265	3 272	...
Temuireng/ <i>Black Turmeric</i>	kg	490	5 328	...
Temukunci/ <i>Chinese Keys</i>	kg	1 061	2 766	...
Temulawak/ <i>Java Turmeric</i>	kg	10 146	8 361	...

Tabel
Table 5.1.9

Luas Panen Tanaman Hias Menurut Kecamatan dan Jenis Tanaman di Kabupaten Konawe Selatan(m²), 2020 dan 2021^x
Harvested Area of Ornamental Plants by Subdistrict and Kind of Plant in Konawe Selatan Regency (m²), 2020 and 2021^x

Kecamatan / Subdistrict	Anggrek/Orchid		Krisan/Chrysantemum		Mawar/Rose	
	2020	2021	2020	2021	2020	2021
(1)	(2)	(3)	(4)	(5)	(6)	(7)
1 Tinanggea	10	...	-	...	-	...
2 Lalembu	-	...	-	...	-	...
3 Andoolo	20	...	-	...	-	...
4 Buke	30	...	-	...	35	...
5 Andoolo Barat	-	...	-	...	-	...
6 Palangga	30	...	-	...	60	...
7 Palangga Selatan	-	...	-	...	-	...
8 Baito	-	...	5	...	-	...
9 Lainea	-	...	-	...	-	...
10 Laeya	80	...	-	...	10	...
11 Kolono	-	...	-	...	-	...
12 Kolono Timur	-	...	-	...	-	...
13 Laonti	-	...	-	...	-	...
14 Moramo	710	...	-	...	150	...
15 Moramo Utara	-	...	-	...	-	...
16 Konda	-	...	-	...	20	...
17 Wolasi	-	...	-	...	-	...
18 Ranomeeto	-	...	-	...	-	...
19 Ranomeeto Barat	-	...	-	...	-	...
20 Landono	20	...	-	...	-	...
21 Mowila	-	...	-	...	-	...
22 Sabulakoa	-	...	-	...	-	...
23 Angata	-	...	-	...	-	...
24 Benua	-	...	-	...	-	...
25 Basala	-	...	-	...	-	...
Konawe Selatan	900	...	5	...	275	...

Lanjutan Tabel/Continued Table 5.1.9

	Kecamatan / Subdistrict	Sedap Malam/ Tuberose		Kamboja Jepang/ Adenium		Melati/ Jasmine	
		2020	2021	2020	2021	2020	2021
	(1)	(8)	(9)	(10)	(11)	(12)	(13)
1	Tinanggea	-	...	-	...	-	...
2	Lalembu	-	...	-	...	-	...
3	Andoolo	-	...	-	...	-	...
4	Buke	-	...	-	...	-	...
5	Andoolo Barat	-	...	-	...	-	...
6	Palangga	-	...	-	...	-	...
7	Palangga Selatan	-	...	-	...	-	...
8	Baito	-	...	-	...	-	...
9	Lainea	-	...	-	...	-	...
10	Laeya	-	...	-	...	-	...
11	Kolono	-	...	-	...	-	...
12	Kolono Timur	-	...	-	...	-	...
13	Laonti	-	...	-	...	-	...
14	Moramo	1	...	50	...	150	...
15	Moramo Utara	-	...	-	...	-	...
16	Konda	-	...	-	...	-	...
17	Wolasi	-	...	-	...	-	...
18	Ranomeeto	-	...	-	...	-	...
19	Ranomeeto Barat	-	...	-	...	-	...
20	Landono	-	...	-	...	-	...
21	Mowila	-	...	-	...	-	...
22	Sabulakoa	-	...	-	...	-	...
23	Angata	-	...	-	...	-	...
24	Benua	-	...	-	...	-	...
25	Basala	-	...	-	...	-	...
	Konawe Selatan	1	...	50	...	150	...

Sumber/Source: BPS, Statistik Pertanian Hortikultura SPH-TH/BPS-Statistics Indonesia, Agricultural Statistik for Horticulture SPH-TH

Tabel
Table 5.1.10

Produksi Tanaman Hias Menurut Kecamatan dan Jenis Tanaman di Kabupaten Konawe Selatan (tangkai), 2020 dan 2021*
*Production of Ornamental Plants by Subdistrict and Kind of Plant in Konawe Selatan Regency stalks), 2020 and 2021**

	Kecamatan / Subdistrict	Anggrek/ <i>Orchid</i>		Krisan/ <i>Chrysantemum</i>		Mawar/ <i>Rose</i>	
		2020	2021	2020	2021	2020	2021
	(1)	(2)	(3)	(4)	(5)	(6)	(7)
1	Tinanggea	25	...	-	...	-	...
2	Lalembu	-	...	-	...	-	...
3	Andoolo	200	...	-	...	-	...
4	Buke	154	...	-	...	50	...
5	Andoolo Barat	-	...	-	...	-	...
6	Palangga	60	...	-	...	160	...
7	Palangga Selatan	-	...	-	...	-	...
8	Baito	-	...	10	...	-	...
9	Lainea	-	...	-	...	-	...
10	Laeya	320	...	-	...	20	...
11	Kolono	-	...	-	...	-	...
12	Kolono Timur	-	...	-	...	-	...
13	Laonti	-	...	-	...	-	...
14	Moramo	2 600	...	-	...	300	...
15	Moramo Utara	-	...	-	...	-	...
16	Konda	-	...	-	...	100	...
17	Wolasi	-	...	-	...	-	...
18	Ranomeeto	-	...	-	...	-	...
19	Ranomeeto Barat	-	...	-	...	-	...
20	Landono	40	...	-	...	-	...
21	Mowila	-	...	-	...	-	...
22	Sabulakoa	-	...	-	...	-	...
23	Angata	-	...	-	...	-	...
24	Benua	-	...	-	...	-	...
25	Basala	-	...	-	...	-	...
	Konawe Selatan	3 399	...	10	...	630	...

Lanjutan Tabel/Continued Table 5.1.10

	Kecamatan / Subdistrict	Sedap Malam/ Tuberose		Kamboja Jepang/ Adenium		Melati/ Jasmine	
		2020	2021	2020	2021	2020	2021
	(1)	(8)	(9)	(10)	(11)	(12)	(13)
1	Tinanggea	-	...	-	...	-	...
2	Lalembu	-	...	-	...	-	...
3	Andoolo	-	...	-	...	-	...
4	Buke	-	...	-	...	-	...
5	Andoolo Barat	-	...	-	...	-	...
6	Palangga	-	...	-	...	-	...
7	Palangga Selatan	-	...	-	...	-	...
8	Baito	-	...	-	...	-	...
9	Lainea	-	...	-	...	-	...
10	Laeya	-	...	-	...	-	...
11	Kolono	-	...	-	...	-	...
12	Kolono Timur	-	...	-	...	-	...
13	Laonti	-	...	-	...	-	...
14	Moramo	46	...	200	...	30	...
15	Moramo Utara	-	...	-	...	-	...
16	Konda	-	...	-	...	-	...
17	Wolasi	-	...	-	...	-	...
18	Ranomeeto	-	...	-	...	-	...
19	Ranomeeto Barat	-	...	-	...	-	...
20	Landono	-	...	-	...	-	...
21	Mowila	-	...	-	...	-	...
22	Sabulakoa	-	...	-	...	-	...
23	Angata	-	...	-	...	-	...
24	Benua	-	...	-	...	-	...
25	Basala	-	...	-	...	-	...
	Konawe Selatan	46	...	200	...	30	...

Sumber/Source: BPS, Statistik Pertanian Hortikultura SPH-TH/BPS-Statistics Indonesia, Agricultural Statistik for Horticulture SPH-TH

Tabel
Table 5.1.11

**Luas Panen Tanaman Hias Menurut Jenis Tanaman di
Kabupaten Konawe Selatan (m²), 2019–2021***
**Harvested Area of Ornamental Plants by Kind of Plant in
Konawe Selatan Regency (m²), 2019–2021***

Jenis Tanaman Kind of Plants	Satuan Unit	2019	2020	2021
(1)	(2)	(3)	(4)	(5)
Anggrek/ <i>Orchid</i>	m ² / m ²	1 803	900	...
Anthurium Bunga/ <i>Flamingo Lily Flower</i>	m ² / m ²	1 315	1 430	...
Anthurium Daun/ <i>Anthurium</i>	m ² / m ²	75	130	...
Anyelir/ <i>Carnation</i>	m ² / m ²	-	5	...
Balanceng/ <i>Dieffenbacia</i>	m ² / m ²	-	-	...
Dracaena/ <i>Dracaena</i>	m ² / m ²	-	-	...
Euphorbia/ <i>Euphorbia</i>	m ² / m ²	-	-	...
Gladiol/ <i>Gladiol</i>	m ² / m ²	-	-	...
Hanjuang/ <i>Cordyline</i>	m ² / m ²	-	-	...
Herbras/ <i>Gerbera</i>	m ² / m ²	-	-	...
Kamboja Jepang/ <i>Adenium</i>	m ² / m ²	150	50	...
Keladi Hias/ <i>Caladium</i>	m ² / m ²	-	-	...
Krisan/ <i>Chrysantemum</i>	m ² / m ²	40	5	...
Mawar/ <i>Rose</i>	m ² / m ²	370	275	...
Melati/ <i>Jasmine</i>	m ² / m ²	2 600	150	...
Monstera/ <i>Monstera</i>	m ² / m ²	-	-	...
Pakis/ <i>Leather Leaf Fern</i>	m ² / m ²	900	150	...
Palem/ <i>Palm</i>	pohon/ tree	815	4 484	...
Pedang-Pedangan/ <i>Sansevieria</i>	m ² / m ²	-	-	...
Philodendron/ <i>Philodendron</i>	m ² / m ²	-	-	...
Pisang-Pisangan/ <i>Heliconia</i>	m ² / m ²	390	15	...
Sedap Malam/ <i>Tuberose</i>	m ² / m ²	600	1	...
Soka/ <i>Ixora</i>	m ² / m ²	1 050	220	...
Sri Rejeki/ <i>Aglaonema</i>	m ² / m ²	-	-	...

Sumber/Source: BPS, Statistik Pertanian Hortikultura SPH-TH/BPS-Statistics Indonesia, Agricultural Statistik for Horticulture SPH-TH

Tabel
Table 5.1.12

**Produksi Tanaman Hias Menurut Jenis Tanaman di
Kabupaten Konawe Selatan (tangkai), 2019–2021***
*Production of Ornamental Plants by Kind of Plant in Konawe
Selatan Regency (stalks), 2019–2021**

Jenis Tanaman <i>Kind of Plants</i>	Satuan <i>Unit</i>	2019	2020	2021
(1)	(2)	(3)	(4)	(5)
Anggrek/ <i>Orchid</i>	tangkai/ <i>stalks</i>	9 727	3 399	...
Anthurium Bunga/ <i>Flamingo Lily Flower</i>	tangkai/ <i>stalks</i>	5 305	4 895	...
Anthurium Daun/ <i>Anthurium</i>	pohon/ <i>tree</i>	275	235	...
Anyelir/ <i>Carnation</i>	tangkai/ <i>stalks</i>	-	10	...
Balanceng/ <i>Dieffenbacia</i>	pohon/ <i>tree</i>	-	-	...
Dracaena/ <i>Dracaena</i>	pohon/ <i>tree</i>	-	-	...
Euphorbia/ <i>Euphorbia</i>	pohon/ <i>tree</i>	-	-	...
Gladiol/ <i>Gladiol</i>	tangkai/ <i>stalks</i>	-	-	...
Hanjuang/ <i>Cordyline</i>	pohon/ <i>tree</i>	-	-	...
Herbras/ <i>Gerbera</i>	tangkai/ <i>stalks</i>	-	-	...
Kamboja Jepang/ <i>Adenium</i>	pohon/ <i>tree</i>	600	200	...
Keladi Hias/ <i>Caladium</i>	pohon/ <i>tree</i>	-	-	...
Krisan/ <i>Chrysantemum</i>	tangkai/ <i>stalks</i>	400	10	...
Mawar/ <i>Rose</i>	tangkai/ <i>stalks</i>	2 870	630	...
Melati/ <i>Jasmine</i>	kg/ kg	860	30	...
Monstera/ <i>Monstera</i>	pohon/ <i>tree</i>	-	-	...
Pakis/ <i>Leather Leaf Fern</i>	pohon/ <i>tree</i>	1 900	330	...
Palem/ <i>Palm</i>	pohon/ <i>tree</i>	5 815	8 680	...
Pedang-Pedangan/ <i>Sansevieria</i>	rumpun/ <i>clumps</i>	-	-	...
Philodendron/ <i>Philodendron</i>	pohon/ <i>tree</i>	-	-	...
Pisang-Pisangan/ <i>Heliconia</i>	tangkai/ <i>stalks</i>	1 400	630	...
Sedap Malam/ <i>Tuberose</i>	tangkai/ <i>stalks</i>	6 600	46	...
Soka/ <i>Ixora</i>	pohon/ <i>tree</i>	2 515	580	...
Sri Rejeki/ <i>Aglaonema</i>	pohon/ <i>tree</i>	-	-	...

Sumber/Source: BPS, Statistik Pertanian Hortikultura SPH-TH/BPS-Statistics Indonesia, Agricultural Statistik for Horticulture SPH-TH

Tabel
Table 5.1.13

Produksi Buah-buahan Menurut Kecamatan dan Jenis Tanaman di Kabupaten Konawe Selatan (kuintal), 2020 dan 2021*

*Production of Fruits by Subdistrict and Kind of Plant in Konawe Selatan Regency (kuintal), 2020 and 2021**

	Kecamatan / Subdistrict	Mangga/Mango		Durian/Durian	
		2020	2021	2020	2021
	(1)	(2)	(3)	(4)	(5)
1	Tinanggea	-	...	448	...
2	Lalembu	1 075	...	255	...
3	Andoolo	1 669	...	4 323	...
4	Buke	756	...	211	...
5	Andoolo Barat	99	...	425	...
6	Palangga	-	...	337	...
7	Palangga Selatan	201	...	240	...
8	Baito	-	...	127	...
9	Lainea	-	...	865	...
10	Laeya	-	...	254	...
11	Kolono	1 311	...	85	...
12	Kolono Timur	122	...	1 049	...
13	Laonti	-	...	497	...
14	Moramo	70 112	...	521	...
15	Moramo Utara	453	...	2 123	...
16	Konda	1 545	...	3 720	...
17	Wolasi	228	...	1 120	...
18	Ranomeeto	1 394	...	5 513	...
19	Ranomeeto Barat	643	...	419	...
20	Landono	95	...	7 586	...
21	Mowila	-	...	4 420	...
22	Sabulakoa	2 441	...	2 574	...
23	Angata	-	...	770	...
24	Benua	-	...	485	...
25	Basala	4 080	...	140	...
	Konawe Selatan	86 224	...	38 507	...

Lanjutan Tabel/Continued Table 5.1.13

Kecamatan / Subdistrict		Jeruk Siam/Orange/Tangerine		Pisang/Banana	
		2020	2021	2020	2021
(1)		(6)	(7)	(8)	(9)
1	Tinanggea	20 160	...	5 018	...
2	Lalembu	40 294	...	721	...
3	Andoolo	35 505	...	23 576	...
4	Buke	34 927	...	2 472	...
5	Andoolo Barat	324	...	1 496	...
6	Palangga	100	...	1 800	...
7	Palangga Selatan	2 236	...	2 938	...
8	Baito	612	...	2 973	...
9	Lainea	288	...	4 533	...
10	Laeya	2 632	...	2 250	...
11	Kolono	252	...	4 956	...
12	Kolono Timur	-	...	1 190	...
13	Laonti	84	...	1 570	...
14	Moramo	39 124	...	13 081	...
15	Moramo Utara	5 424	...	22 379	...
16	Konda	22 316	...	9 855	...
17	Wolasi	24 801	...	2 723	...
18	Ranomeeto	605	...	3 504	...
19	Ranomeeto Barat	927	...	2 482	...
20	Landonu	6 904	...	7 150	...
21	Mowila	2 512	...	1 138	...
22	Sabulakoa	3 214	...	9 660	...
23	Angata	636	...	5 516	...
24	Benua	18 732	...	9 594	...
25	Basala	36 463	...	6 825	...
Konawe Selatan		299 072	...	149 400	...

Lanjutan Tabel/Continued Table 5.1.13

	Kecamatan / Subdistrict	Pepaya/Papaya		Salak/Snakefruit	
		2020	2021	2020	2021
	(1)	(2)	(3)	(4)	(5)
1	Tinanggea	1 935	...	-	...
2	Lalembu	2 696	...	1 233	...
3	Andoolo	5 940	...	5 624	...
4	Buke	7 396	...	993	...
5	Andoolo Barat	2 806	...	-	...
6	Palangga	910	...	34	...
7	Palangga Selatan	2 082	...	1 391	...
8	Baito	2 485	...	-	...
9	Lainea	2 107	...	26	...
10	Laeya	5 498	...	166	...
11	Kolono	1 083	...	121	...
12	Kolono Timur	1 973	...	-	...
13	Laonti	1 596	...	-	...
14	Moramo	3 839	...	3 123	...
15	Moramo Utara	5 462	...	456	...
16	Konda	5 155	...	3 054	...
17	Wolasi	836	...	354	...
18	Ranomeeto	7 196	...	82	...
19	Ranomeeto Barat	863	...	787	...
20	Landonu	3 851	...	1 344	...
21	Mowila	3 462	...	234	...
22	Sabulakoa	8 532	...	1 062	...
23	Angata	4 877	...	102	...
24	Benua	3 461	...	357	...
25	Basala	3 541	...	1 636	...
	Konawe Selatan	89 582	...	22 179	...

Lanjutan Tabel/Continued Table 5.1.13

	Kecamatan / Subdistrict	Jambu Air/Water Apple		Jambu Biji/ Guava	
		2020	2021	2020	2021
	(1)	(6)	(7)	(8)	(9)
1	Tinanggea	90	...	282	...
2	Lalembu	358	...	780	...
3	Andoolo	183	...	261	...
4	Buke	7	...	132	...
5	Andoolo Barat	98	...	120	...
6	Palangga	64	...	136	...
7	Palangga Selatan	7	...	120	...
8	Baito	21	...	36	...
9	Lainea	53	...	180	...
10	Laeya	105	...	212	...
11	Kolono	387	...	528	...
12	Kolono Timur	-	...	60	...
13	Laonti	168	...	-	...
14	Moramo	182	...	1 170	...
15	Moramo Utara	132	...	600	...
16	Konda	401	...	876	...
17	Wolasi	417	...	457	...
18	Ranomeeto	115	...	72	...
19	Ranomeeto Barat	68	...	190	...
20	Landono	302	...	194	...
21	Mowila	13	...	202	...
22	Sabulakoa	496	...	468	...
23	Angata	73	...	116	...
24	Benua	83	...	32	...
25	Basala	123	...	180	...
	Konawe Selatan	3 946	...	7 404	...

Sumber/Source: BPS, Statistik Pertanian Hortikultura SPH-BST/BPS-Statistics Indonesia, Agricultural Statistic for Horticulture SPH-BST

Tabel
Table 5.1.14**Produksi Buah-Buahan dan Sayuran Tahunan Menurut Jenis Tanaman di Kabupaten Konawe Selatan (kuintal), 2019–2021***
Production of Annual Fruits and Vegetables by Kind of Plant in Konawe Selatan Regency (quintal), 2019–2021*

Jenis Tanaman Kind of Plants	2019	2020	2021
(1)	(2)	(3)	(4)
Alpukat/ <i>Avocado</i>	838	2 667	...
Anggur/ <i>Grape</i>	51	216	...
Apel/ <i>Apple</i>	-	-	...
Belimbing/ <i>Star Fruit</i>	917	2 893	...
Duku/Langsar/Kokosan/ <i>Duku</i>	2 415	18 259	...
Durian/ <i>Durian</i>	1 903	38 507	...
Jambu Air/ <i>Water Apple</i>	2 769	3 946	...
Jambu Biji/ <i>Guava</i>	3 420	7 404	...
Jengkol/ <i>Jengkol</i>	1 098	1 993	...
Jeruk Besar/ <i>Pomelo</i>	2 965	7 046	...
Jeruk Siam/Kepro/ <i>Orange/Tangerine</i>	159 506	299 072	...
Mangga/ <i>Mango</i>	37 190	86 224	...
Manggis/ <i>Mangosteen</i>	1 621	6 468	...
Markisa/Konyal/ <i>Passion fruit</i>	36	259	...
Melinjo/ <i>Gnetum/Melinjo</i>	571	1 772	...
Nangka/Cempedak/ <i>Jackfruit</i>	8 180	22 034	...
Nenas/ <i>Pineapple</i>	10 240	8 984	...
Pepaya/ <i>Papaya</i>	6 636	89 582	...
Petai/ <i>Twisted Cluster Bean</i>	2 901	6 680	...
Pisang/ <i>Banana</i>	78 906	149 400	...
Rambutan/ <i>Rambutan</i>	7 158	68 619	...
Salak/ <i>Snakefruit</i>	7 485	22 179	...
Sawo/ <i>Sapodilla/Sawo</i>	681	1 146	...
Sirsak/ <i>Soursop</i>	2 725	4 704	...
Sukun/ <i>Breadfruit</i>	3 270	17 296	...

Sumber/Source: BPS, Statistik Pertanian Hortikultura SPH-BST/BPS-Statistics Indonesia, Agricultural Statistic for Horticulture SPH-BST

**5.2 PERKEBUNAN
ESTATE CROPS**

Tabel 5.2.1 Luas Areal Tanaman Perkebunan Menurut Kecamatan dan Jenis Tanaman di Kabupaten Konawe Selatan (ha), 2021
Table 5.2.1 Planted Area of Estate Crops by Subdistrict and Type of Crops (ha), 2021

Kecamatan / Subdistrict	Kelapa Coconut	Kopi Coffee	Lada Pepper	Pala Nutmeg	Cengkeh Clove	Jambu Mete Cashew Nut
(1)	(2)	(3)	(4)	(5)	(6)	(7)
1 Tinanggea	490,0	10,0	66,0	-	9,0	984,0
2 Lalembu	114,0	21,0	99,0	-	1,0	755,0
3 Andoolo	142,0	18,0	206,0	-	7,0	726,0
4 Buke	155,0	60,0	168,0	28,0	21,0	520,0
5 Andoolo Barat	101,0	18,0	202,0	-	8,0	622,0
6 Palangga	144,0	191,0	216,0	-	9,0	421,0
7 Palangga Selatan	290,0	78,5	82,0	-	-	313,0
8 Baito	23,0	35,0	177,0	-	1,0	492,0
9 Lainea	254,0	-	65,0	-	14,0	834,0
10 Laeya	130,0	58,5	43,0	-	-	600,0
11 Kolono	286,0	24,0	59,0	10,0	5,0	1 250,0
12 Kolono Timur	328,0	20,0	54,0	4,0	-	1 205,0
13 Laonti	247,0	-	40,0	57,0	229,0	617,0
14 Moramo	716,0	275,0	68,0	38,0	133,0	1 436,0
15 Moramo Utara	369,0	139,0	174,0	-	-	1 390,0
16 Konda	150,0	41,0	246,0	-	22,0	311,0
17 Wolasi	29,0	-	75,0	-	27,0	335,0
18 Ranomeeto	158,0	-	68,0	-	110,0	441,0
19 Ranomeeto Barat	127,0	61,0	75,0	-	-	176,0
20 Landono	120,0	137,0	100,0	29,0	7,0	1 250,0
21 Mowila	133,0	32,0	291,0	48,0	35,1	297,0
22 Sabulakoa	95,0	104,0	168,0	38,0	12,0	313,0
23 Angata	303,0	14,9	362,0	24,0	29,0	321,0
24 Benua	30,0	2,0	188,0	-	26,0	326,0
25 Basala	38,0	-	92,0	-	-	258,0
Konawe Selatan	4 972,0	1 339,9	3 384,0	276,0	705,1	16 193,0

Lanjutan Tabel/Continued Table 5.2.1

	Kecamatan / Subdistrict	Kemiri Candle Nut	Coklat Cacao	Enau Palm Sugar	Kelapa Hibrida Hybrid Coconut	Pinang Areca Palm
	(1)	(8)	(9)	(10)	(11)	(12)
1	Tinanggea	-	268,0	-	422,0	10,0
2	Lalembu	-	4 040,0	-	211,0	-
3	Andoolo	140,0	75,0	-	237,4	25,0
4	Buke	106,0	1 609,0	-	541,0	-
5	Andoolo Barat	20,0	845,0	-	302,4	25,0
6	Palangga	214,0	506,0	-	93,0	9,0
7	Palangga Selatan	18,0	190,0	-	-	-
8	Baito	76,0	405,0	-	2,0	-
9	Lainea	-	360,0	-	179,0	11,5
10	Laeya	-	578,0	-	26,0	-
11	Kolono	38,0	466,0	-	-	3,0
12	Kolono Timur	35,0	327,0	-	-	3,0
13	Laonti	-	323,0	-	-	2,0
14	Moramo	-	973,0	-	4,0	8,0
15	Moramo Utara	-	346,0	-	3,0	-
16	Konda	-	477,0	-	-	24,0
17	Wolasi	3,0	391,0	-	-	-
18	Ranomeeto	5,0	229,0	-	1,0	6,0
19	Ranomeeto Barat	-	165,0	-	2,0	4,0
20	Landono	-	315,0	-	8,0	4,0
21	Mowila	-	1 174,0	-	-	-
22	Sabulakoa	5,0	591,0	-	4,0	4,0
23	Angata	27,6	1 069,0	-	-	24,0
24	Benua	-	1 400,0	-	52,0	-
25	Basala	-	2 390,0	11,0	13,0	-
	Konawe Selatan	688	19 512,0	11,0	2 100,8	162,5

Lanjutan Tabel/Continued Table 5.2.1

	Kecamatan / Subdistrict	Panili Vanilla	Sagu Sagoo	Karet Rubber	Kelapa Sawit Palm	Nilam Patchouli
	(1)	(13)	(14)	(15)	(16)	(17)
1	Tinanggea	...	-	...	50,0	39,0
2	Lalembu	...	-	...	-	84,0
3	Andoolo	...	5,0	...	20,0	92,0
4	Buke	...	4,0	...	140,0	55,0
5	Andoolo Barat	...	10,4	...	20,0	57,0
6	Palangga	...	10,0	...	-	47,0
7	Palangga Selatan	...	2,0	...	120,0	42,0
8	Baito	...	13,5	...	57,0	58,0
9	Lainea	...	-	...	55,0	43,0
10	Laeya	...	231,0	...	30,0	47,0
11	Kolono	...	20,0	...	-	42,0
12	Kolono Timur	...	13,4	...	-	47,0
13	Laonti	...	-	...	-	18,0
14	Moramo	...	147,0	...	-	54,0
15	Moramo Utara	...	66,0	...	75,0	32,0
16	Konda	...	102,0	...	18,0	44,0
17	Wolasi	...	14,0	...	12,0	27,0
18	Ranomeeto	...	-	...	8,0	17,0
19	Ranomeeto Barat	...	26,0	...	30,0	30,0
20	Landono	...	118,0	...	-	80,0
21	Mowila	...	64,0	...	136,0	62,0
22	Sabulakoa	...	154,0	...	104,0	34,0
23	Angata	...	232,0	...	-	273,0
24	Benua	...	55,0	...	100,0	89,0
25	Basala	...	-	...	98,0	85,0
	Konawe Selatan	282	1 287,3	242	1 073,0	1 498,0

Sumber/Source: Dinas Tanaman Pangan, Hortikultura, dan Perkebunan Kabupaten Konawe Selatan/Service Food Crops, Horticulture, and Plantation of Konawe Selatan Regency

Tabel
Table 5.2.2

**Produksi Perkebunan Menurut Kecamatan dan Jenis
Tanaman di Kabupaten Konawe Selatan (ton), 2021**
*Production of Estate Crops by Subdistrict and Type of Crops
(tons), 2021*

	Kecamatan / Subdistrict	Kelapa Coconut	Kopi Coffee	Lada Pepper	Pala Nutmeg	Cengkeh Clove	Jambu Mete Cashew Nut
	(1)	(2)	(3)	(4)	(5)	(6)	(7)
1	Tinanggea	204,0	-	12,0	-	...	421,0
2	Lalembu	114,0	6,3	32,1	-	...	419,2
3	Andoolo	142,0	5,0	88,0	-	...	411,0
4	Buke	86,0	14,8	48,0	-	...	172,0
5	Andoolo Barat	102,0	6,0	103,0	-	...	412,0
6	Palangga	97,0	31,0	61,1	-	...	171,0
7	Palangga Selatan	275,0	22,5	20,0	-	...	181,0
8	Baito	22,4	11,0	124,0	-	...	23,0
9	Lainea	121,7	-	7,2	-	...	412,0
10	Laeya	104,0	13,0	14,0	-	...	252,0
11	Kolono	249,0	5,2	20,0	1,2	...	519,0
12	Kolono Timur	247,0	3,8	17,0	-	...	601,0
13	Laonti	181,0	-	13,0	10,5	...	258,8
14	Moramo	542,0	67,8	19,9	4,0	...	554,6
15	Moramo Utara	356,0	43,6	35,0	-	...	479,0
16	Konda	89,0	9,4	94,0	-	...	39,5
17	Wolasi	23,0	-	14,0	-	...	69,5
18	Ranomeeto	102,0	-	18,4	-	...	44,6
19	Ranomeeto Barat	72,4	4,8	24,3	-	...	44,0
20	Landono	95,0	32,0	57,0	-	...	276,0
21	Mowila	109,0	7,2	79,9	-	...	52,0
22	Sabulakoa	90,0	33,0	60,0	-	...	171,0
23	Angata	233,0	2,4	80,0	0,1	...	38,0
24	Benua	19,0	0,4	45,0	-	...	50,2
25	Basala	102,0	-	16,8	-	...	22,0
	Konawe Selatan	3 777,5	319,2	1 103,7	15,8	58,0	6 093,4

Lanjutan Tabel/Continued Table 5.2.2

	Kecamatan / Subdistrict	Kemiri Candle Nut	Coklat Cacao	Enau Palm Sugar	Kelapa Hibrida Hybrid Coconut	Pinang Areca Palm
	(1)	(8)	(9)	(10)	(11)	(12)
1	Tinanggea	-	9,5	-	643,0	5,8
2	Lalembu	-	1 932,0	-	320,0	-
3	Andoolo	46,0	274,0	-	373,0	0,9
4	Buke	29,0	426,0	-	621,0	-
5	Andoolo Barat	2,0	287,0	-	456,0	2,0
6	Palangga	79,0	251,0	-	128,0	4,1
7	Palangga Selatan	8,0	154,0	-	-	-
8	Baito	21,0	135,0	-	-	-
9	Lainea	-	148,0	-	260,4	7,9
10	Laeya	-	248,0	-	34,5	-
11	Kolono	8,1	303,0	-	-	1,6
12	Kolono Timur	-	153,0	-	-	1,7
13	Laonti	-	156,0	-	-	0,8
14	Moramo	-	431,0	-	6,0	2,3
15	Moramo Utara	-	228,0	-	3,0	-
16	Konda	-	172,0	-	-	5,0
17	Wolasi	2,0	75,0	-	-	-
18	Ranomeeto	-	61,0	-	-	0,8
19	Ranomeeto Barat	-	59,0	-	-	-
20	Landono	-	114,0	-	4,6	2,0
21	Mowila	-	661,0	-	-	-
22	Sabulakoa	3,0	232,0	-	5,0	2,1
23	Angata	11,0	403,0	-	-	12,0
24	Benua	-	348,0	-	67,2	-
25	Basala	-	1 046,0	0,3	14,0	-
	Konawe Selatan	209,1	8 306,5	0,3	2 935,7	49,0

Lanjutan Tabel/*Continued Table* 5.2.2

	Kecamatan / Subdistrict	Panili Vanilla	Sagu Sagoo	Karet Rubber	Kelapa Sawit Palm	Nilam Patchouli
	(1)	(13)	(14)	(15)	(16)	(17)
1	Tinanggea	-	-	-	1,0	...
2	Lalembu	3,3	-	-	-	...
3	Andoolo	2,2	1,0	-	-	...
4	Buke	1,0	2,0	2,0	-	...
5	Andoolo Barat	1,0	0,9	-	-	...
6	Palangga	0,5	2,1	-	-	...
7	Palangga Selatan	-	1,5	-	-	...
8	Baito	-	3,0	-	-	...
9	Lainea	-	-	-	-	...
10	Laeya	0,2	11,0	-	-	...
11	Kolono	-	1,7	-	-	...
12	Kolono Timur	-	4,0	-	-	...
13	Laonti	-	-	-	-	...
14	Moramo	16,0	8,0	-	-	...
15	Moramo Utara	-	8,0	-	9,4	...
16	Konda	-	6,8	-	-	...
17	Wolasi	-	1,5	18,2	1,6	...
18	Ranomeeto	-	-	-	-	...
19	Ranomeeto Barat	-	4,1	-	-	...
20	Landonu	-	18,9	-	-	...
21	Mowila	1,0	9,0	-	12,0	...
22	Sabulakoa	-	27,0	-	1,0	...
23	Angata	-	78,0	-	-	...
24	Benua	-	6,1	-	5,5	...
25	Basala	-	0,0	-	4,5	...
	Konawe Selatan	25,2	194,6	20,2	35,0	30,0

Sumber/*Source*: Dinas Tanaman Pangan, Hortikultura, dan Perkebunan Kabupaten Konawe Selatan/*Service Food Crops, Horticulture, and Plantation of Konawe Selatan Regency*

**5.3 TANAMAN PANGAN
FOOD CROPS**

Tabel 5.3.1 Luas Lahan Menurut Penggunaan di Kabupaten Konawe Selatan (hektar), 2017-2020
Table Area by Its Used in Konawe Selatan Regency, 2017-2020

Penggunaan Lahan <i>Land Used</i>		2017	2018	2019	2020
(1)		(2)	(3)	(4)	(5)
1	Tanah sawah/ <i>Wetlands</i>	25 340	22 875	21 619	21 180,5
2	Pekarangan/tanah untuk bangunan dan halaman sekitarnya/ <i>House compound & surrounding</i>	156 146	142 431	172 105	137 514,0
3	Tegal/kebun/ <i>Westland/garden</i>	28 414	34 731	39 645	39 456,5
4	Ladang/huma/ <i>Field/shifting field</i>	19 893	20 040	17 427	16 420,0
5	Padang rumput/ <i>Meadows</i>	7 812	10 923	10 970	10 898,5
6	Lahan yang sementara tidak diusahakan/ <i>Temporarily fallow land</i>	12 129	18 101	19 571	19 698,5
7	Lahan tanaman kayu-kayuan hutan rakyat/ <i>Wooded land</i>	21 779	26 334	26 210	26 777,7
8	Perkebunan/ <i>Estates</i>	90 328	90 557	88 903	89 746,8
9	Tambak, kolam, empang, hutan negara, dll/ <i>Dykes & water ponds, forest, etc</i>	89 579	85 431	54 971	89 727,5
Konawe Selatan		451 420	451 420	451 420	451 420,0

Sumber/Source: BPS, Laporan Statistik Pertanian (SP) Tanaman Pangan/BPS-Statistics Indonesia, Agriculture Statistic Report of Food Crops

Tabel 5.3.2 Luas Lahan Sawah Menurut Jenis Pengairan di Kabupaten Konawe Selatan (hektar), 2016-2020
Table *Area of Wetland by Irrigation Type in Konawe Selatan Regency, 2016-2020*

Jenis Pengairan <i>Irrigation Type</i>		2016	2017	2018	2019	2020
(1)	(2)	(3)	(4)	(5)	(6)	
1	Irigasi / <i>Irrigation</i>	18 018	18 240	17 605,5	17 037,8	16 057,3
2	Tadah Hujan / <i>Rainfall</i>	6 523	6 597	5 111,0	4 436,5	4 972,2
3	Pasang Surut / <i>Valley</i>	376	376	0,0	0,0	0,0
4	Lebak	127	127	158,0	145,0	151,0
5	Lainnya / <i>Other</i>	0	0	0,0	0,0	0,0
Konawe Selatan		25 044	25 340	22 875	21 619,3	21 180,5

Sumber/Source: BPS, Laporan Statistik Pertanian (SP) Tanaman Pangan/BPS-Statistics Indonesia, *Agriculture Statistic Report of Food Crops*

Tabel 5.3.3 **Luas Panen Tanaman Pangan Menurut Jenis Tanaman di Kabupaten Konawe Selatan (hektar), 2016-2020**
Table 5.3.3 **Harvested Area of Food Crops by Type of Crops in Konawe Selatan Regency (hectar), 2016-2020**

Jenis Tanaman / Type of Crops		2016	2017	2018	2019	2020*
(1)		(2)	(3)	(4)	(5)	(6)
1	Padi / Paddies	35 920	39 854	38 317	34 742	35 711
1.1	Padi Sawah/ Wetland paddies	33 015	37 050	36 990	33 108	33 625
1.2	Padi Ladang/ Dryland paddies	2 905	2 804	1 327	1 634	2 086
2	Jagung/ Maize	2 731	9 187	7 149	10 895	8 405
3	Ubi Kayu/ Cassavas	762	1 326	1 315	1 200	1 013
4	Ubi Jalar/ Sweet potatoes	234	232	241	292	198
5	Kacang tanah/ Peanuts	159	130	158	126	148
6	Kacang Kedelai/ Soybeans	2 323	178	1 426	81	87
7	Kacang Hijau/ Mung beans	186	180	192	102	101

Catatan / Note : *Angka Sementara / Preliminary Figures

Sumber/Source: BPS, Laporan Statistik Pertanian (SP) Tanaman Pangan/BPS-Statistics Indonesia, Agriculture Statistic Report of Food Crops

Tabel 5.3.4 Produktivitas Tanaman Pangan Menurut Jenis Tanaman di Kabupaten Konawe Selatan (Kuintal/Hektar), 2016-2020
Table 5.3.4 *Productivity of Food Crops by Kinds of Crops in Konawe Selatan Regency (Quintal/Hectare), 2016-2020*

Jenis Tanaman / Type of Crops		2016	2017	2018	2019	2020*)
(1)		(2)	(3)	(4)	(5)	(6)
1	Padi / Paddies	38,80	36,67	31,83	34,21	32,79
1.1	Padi Sawah/ Wetland paddies	40,04	37,32	32,03	34,41	33,09
1.2	Padi Ladang/ Dryland paddies	24,73	28,00	26,25	30,23	27,98
2	Jagung/ Maize	51,14	41,60	42,34	42,25	40,24
3	Ubi Kayu/ Cassavas	254,77	307,72	169,53	204,95	263,15
4	Ubi Jalar/ Sweet potatoes	60,40	94,40	93,54	68,36	112,96
5	Kacang tanah/ Peanuts	9,52	23,30	9,22	9,25	9,8
6	Kacang Kedelai/ Soybeans	26,53	21,50	20,69	17,59	24,14
7	Kacang Hijau/ Mung beans	7,94	8,32	11,84	8,29	2,44

Catatan / Note : *)Angka Sementara/ Preliminary Figures

Sumber/Source: BPS, Laporan Statistik Pertanian (SP) Tanaman Pangan/BPS-Statistics Indonesia, Agriculture Statistic Report of Food Crops

Tabel 5.3.5 **Produksi Tanaman Pangan Menurut Jenis Tanaman di Kabupaten Konawe Selatan (Ton), 2016-2020**
Harvested Production of Food Crops by Kinds of Crops in Konawe Selatan Regency (Ton), 2016-2020

Jenis Tanaman / Type of Crops		2016	2017	2018	2019	2020*
(1)		(2)	(3)	(4)	(5)	(6)
1	Padi / Paddies	139 368	146 127	121 966	118 857	117 094
1.1	Padi Sawah/ Wetland paddies	132 185	138 273	118 482	113 919	111 258
1.2	Padi Ladang/ Dryland paddies	7 183	7 854	3 484	4 938	5 836
2	Jagung/ Maize	13 965	38 227	30 268	46 035	33 823
3	Ubi Kayu/ Cassavas	19 424	40 788	22 301	24 600	26 667
4	Ubi Jalar/ Sweet potatoes	1 415	2 193	2 251	1 993	2 237
5	Kacang tanah/ Peanuts	151	298	146	117	145
6	Kacang Kedelai/ Soybeans	6 164	384	2 950	142	210
7	Kacang Hijau/ Mung beans	148	150	228	84	25

Catatan / Note : *Angka Sementara / Preliminary Figures

Sumber/Source: BPS, Laporan Statistik Pertanian (SP) Tanaman Pangan/BPS-Statistics Indonesia, Agriculture Statistic Report of Food Crops

5.4 KEHUTANAN FORESTRY

Tabel 5.4.1 Luas Kawasan Hutan Konservasi (Daratan dan Perairan) (ha) di Kabupaten Konawe Selatan, 2021
Table Forest Conservation Area (Mainland and Water) (ha) in Konawe Selatan Regency, 2021

Kawasan Hutan Konservasi (Daratan dan Perairan) <i>Forest Conservation (Mainland and Water)</i>		Luas (Ha)
(1)		(2)
Daratan <i>Mainland</i>	Taman Nasional/ <i>National Parks</i>	36 534,75
	Suaka Margasatwa/ <i>Wildlife reserve</i>	43 980,84
	Taman Wisata Alam/ <i>Nature park</i>	0
	Cagar Alam/ <i>Nature preserve</i>	0
	Taman Hutan Raya/ <i>Forest park</i>	0
Perairan <i>Water</i>	Taman Hutan Laut/ <i>Marine-forest park</i>	0
	Taman Wisata Alam Laut/ <i>Marine-nature park</i>	0

Sumber/Source: Balai Pemantapan Kawasan Hutan Wikayah XXII Kendari

Tabel 5.4.2 **Luas Kawasan Hutan (Daratan) (Ha) di Kabupaten Konawe Selatan, 2021**
Table **Forest Area (Mainland) (Ha) in Konawe Selatan Regency, 2021**

Kawasan Hutan (Daratan) Forest (Mainland)		Luas (Ha)
(1)		(2)
1	Hutan lindung/ <i>Protected forest</i>	45 052,10
2	Hutan Produksi terbatas/ <i>Limited productive forest</i>	68 745,10
3	Hutan produksi tetap/ <i>Permanent production forest</i>	3 620,17
4	Hutan produksi yang dapat dikonversi/ <i>Convertible production forest</i>	0

Sumber/Source: Balai Pemantapan Kawasan Hutan Wikayah XXII Kendari

5.5 PETERNAKAN ANIMAL HUSBANDRY

Tabel 5.5.1 Populasi Ternak Menurut Kecamatan dan Jenis Ternak di Kabupaten Konawe Selatan, 2021
Livestock Population by Subdistrict and Kind of Livestock in Konawe Selatan Regency, 2021

	Kecamatan / Subdistrict	Sapi Cow	Kerbau Buffalo	Kuda Horse	Kambing Goat	Domba Sheep	Babi Pig
	(1)	(2)	(3)	(4)	(5)	(6)	(7)
1	Tinanggea	4 489	20	3	1 088	-	736
2	Lalembu	1 532	-	-	3 518	-	1 437
3	Andoolo	1 749	13	-	248	-	269
4	Buke	4 076	-	-	794	-	366
5	Andoolo Barat	2 738	-	-	703	-	422
6	Palangga	5 804	-	-	792	-	-
7	Palangga Selatan	2 919	-	-	749	-	-
8	Baito	2 925	-	-	360	-	-
9	Lainea	3 283	-	-	757	-	-
10	Laeya	4 021	-	-	414	-	435
11	Kolono	2 070	33	-	384	-	-
12	Kolono Timur	938	-	-	377	-	-
13	Laonti	784	-	-	520	-	-
14	Moramo	2 981	-	-	667	-	276
15	Moramo Utara	976	-	-	817	-	-
16	Konda	5 092	16	-	497	-	-
17	Wolasi	1 656	-	-	407	-	-
18	Ranomeeto	2 434	-	-	625	-	-
19	Ranomeeto Barat	3 167	-	-	212	-	826
20	Landono	3 241	-	-	934	-	1 248
21	Mowila	3 356	132	-	550	-	883
22	Sabulakoa	1 461	-	-	1 382	-	213
23	Angata	2 406	117	-	486	-	742
24	Benua	720	-	-	424	-	200
25	Basala	1 046	3	2	393	-	-
	Konawe Selatan	65 864	334	5	18 098	0	8 053

Sumber/Source: Dinas Peternakan Kabupaten Konawe Selatan / *Livestock Service of Konawe Selatan Regency*

Tabel 5.5.2 **Populasi Unggas Menurut Kecamatan dan Jenis Unggas di Kabupaten Konawe Selatan, 2021**
Poultry Population by Subdistrict and Kind of Poultry in Konawe Selatan Regency, 2021

Kecamatan / Subdistrict		Ayam Kampung Local Hens	Ayam Ras Pedaging Broiler	Ayam Ras Petelur Layer	Itik	Manila
(1)		(2)	(3)	(4)	(5)	(6)
1	Tinanggea	54 576	12 500	2 500	6 989	1 402
2	Lalembu	95 372	-	-	5 138	5 250
3	Andoolo	54 550	-	-	357	88
4	Buke	72 907	-	4 000	1 830	968
5	Andoolo Barat	57 997	-	2 000	631	174
6	Palangga	75 998	-	3 000	2 248	1 067
7	Palangga Selatan	68 361	-	2 000	951	415
8	Baito	55 862	-	-	625	-
9	Lainea	55 414	-	-	979	-
10	Laeya	64 423	86 800	4 000	12 750	1 500
11	Kolono	38 482	-	-	728	-
12	Kolono Timur	69 652	-	13 000	292	120
13	Laonti	30 774	-	-	288	-
14	Moramo	80 814	26 000	3 000	1 135	-
15	Moramo Utara	32 326	51 000	21 000	447	86
16	Konda	69 616	289 500	71 500	1 786	846
17	Wolasi	30 823	41 000	-	-	532
18	Ranomeeto	67 952	135 600	10 750	1 129	370
19	Ranomeeto Barat	22 993	76 600	12 860	165	-
20	Landono	57 209	43 000	11 000	607	260
21	Mowila	71 992	-	-	1 102	772
22	Sabulakoa	34 864	-	-	546	180
23	Angata	60 514	38 550	4 500	1 080	866
24	Benua	44 888	-	-	912	706
25	Basala	54 628	-	-	798	275
Konawe Selatan		1 422 987	800 550	165 110	43 513	15 877

Sumber/Source: Dinas Peternakan Kabupaten Konawe Selatan / Livestock Service of Konawe Selatan Regency

Tabel
Table 5.5.3**Produksi Daging Menurut Jenis Ternak (Kg) di Kabupaten
Konawe Selatan, 2021**
*Meat Production by Kind of Livestock in Konawe Selatan
Regency, 2021*

	Kecamatan / Subdistrict	Sapi Cow	Kerbau Buffalo	Kuda Horse	Kambing Goat	Domba Sheep	Babi Pig
	(1)	(2)	(3)	(4)	(5)	(6)	(7)
1	Tinanggea	51 255,00	-	-	328,90	-	4 653,69
2	Lalembu	32 327,50	-	-	253,00	-	4 423,88
3	Andoolo	31 322,50	-	-	126,50	-	2 010,86
4	Buke	62 645,00	-	-	265,65	-	2 757,74
5	Andoolo Barat	32 662,50	-	-	189,75	-	3 102,46
6	Palangga	57 787,50	-	-	265,65	-	-
7	Palangga Selatan	36 180,00	-	-	215,05	-	-
8	Baito	30 652,50	-	-	177,10	-	-
9	Lainea	32 830,00	-	-	265,65	-	-
10	Laeya	39 195,00	-	-	253,00	-	3 964,26
11	Kolono	39 027,50	-	-	202,40	-	-
12	Kolono Timur	19 262,50	-	-	202,40	-	-
13	Laonti	17 587,50	-	-	164,45	-	-
14	Moramo	40 870,00	-	-	341,55	-	2 010,86
15	Moramo Utara	23 450,00	-	-	227,70	-	-
16	Konda	49 915,00	-	-	215,05	-	-
17	Wolasi	24 622,50	-	-	151,80	-	-
18	Ranomeeto	32 662,50	-	-	202,40	-	-
19	Ranomeeto Barat	32 160,00	-	-	189,75	-	4 538,79
20	Landono	38 692,50	-	-	189,75	-	3 849,35
21	Mowila	34 002,50	1 327,10	-	202,40	-	5 687,85
22	Sabulakoa	22 110,00	-	-	139,15	-	2 527,93
23	Angata	34 672,50	884,74	-	164,45	-	4 079,16
24	Benua	19 597,50	-	-	139,15	-	1 493,78
25	Basala	21 105,00	-	-	139,15	-	-
	Konawe Selatan	856 595,00	2 211,84	0,00	5 211,80	0,00	45 100,61

Sumber/Source: Dinas Peternakan Kabupaten Konawe Selatan / *Livestock Service of Konawe Selatan Regency*

Tabel 5.5.4 **Produksi Daging Menurut Kecamatan dan Jenis Unggas di Kabupaten Konawe Selatan, 2021**
Meat Production by Subdistrict and Kind of Poultry in Konawe Selatan Regency, 2021

	Kecamatan / Subdistrict	Ayam Kampung Local Hens	Ayam Ras Pedaging Broiler	Itik	Manila
	(1)	(2)	(3)	(4)	(5)
1	Tinanggea	8 530,06	2 131,80	727,32	425,70
2	Lalembu	5 376,91	-	552,81	873,40
3	Andoolo	5 051,97	-	35,53	27,50
4	Buke	11 762,52	-	211,09	266,20
5	Andoolo Barat	7 805,49	-	43,89	56,10
6	Palangga	12 674,97	-	254,98	290,40
7	Palangga Selatan	9 861,39	-	99,28	182,60
8	Baito	6 213,90	-	119,13	-
9	Lainea	8 211,28	-	117,04	-
10	Laeya	11 449,13	3 038,75	1 237,28	449,90
11	Kolono	7 647,64	-	49,12	-
12	Kolono Timur	9 156,84	-	35,53	27,50
13	Laonti	2 229,92	-	35,53	-
14	Moramo	15 538,60	9 499,60	145,26	-
15	Moramo Utara	2 544,85	7 648,30	56,43	15,40
16	Konda	11 302,83	45 758,90	204,82	251,90
17	Wolasi	2 328,48	6 086,85	-	157,30
18	Ranomeeto	10 998,68	21 280,60	130,63	104,50
19	Ranomeeto Barat	8 992,06	25 684,45	134,81	-
20	Landono	7 341,18	4 740,45	86,74	80,30
21	Mowila	11 791,78	-	134,81	245,30
22	Sabulakoa	5 535,53	4 768,50	73,15	78,10
23	Angata	8 266,72	5 984,00	132,72	275,00
24	Benua	4 636,17	-	106,59	206,80
25	Basala	5 115,11	-	96,14	90,20
	Konawe Selatan	200 364,01	136 622,20	4 820,59	4 104,10

Sumber/Source: Dinas Peternakan Kabupaten Konawe Selatan / Livestock Service of Konawe Selatan Regency

Tabel
Table 5.5.5**Banyaknya Pemotongan Hewan menurut Jenis dan Kecamatan di Kabupaten Konawe Selatan, 2021**
Animal Slaughtering Quantity by Kind and Subdistrict in Konawe Selatan Regency, 2021

	Kecamatan / Subdistrict	Sapi Cow	Kerbau Buffalo	Kuda Horse	Kambing Goat	Domba Sheep	Babi Pig
	(1)	(2)	(3)	(4)	(5)	(6)	
1	Tinanggea	306	-	-	26	-	81
2	Lalembu	193	-	-	20	-	77
3	Andoolo	187	-	-	10	-	35
4	Buke	374	-	-	21	-	48
5	Andoolo Barat	195	-	-	15	-	54
6	Palangga	345	-	-	21	-	-
7	Palangga Selatan	216	-	-	17	-	-
8	Baito	183	-	-	14	-	-
9	Lainea	196	-	-	21	-	-
10	Laeya	234	-	-	20	-	69
11	Kolono	233	-	-	16	-	-
12	Kolono Timur	115	-	-	16	-	-
13	Laonti	105	-	-	13	-	-
14	Moramo	244	-	-	27	-	35
15	Moramo Utara	140	-	-	18	-	-
16	Konda	298	-	-	17	-	-
17	Wolasi	147	-	-	12	-	-
18	Ranomeeto	195	-	-	16	-	-
19	Ranomeeto Barat	192	-	-	15	-	79
20	Landono	231	-	-	15	-	67
21	Mowila	203	6	-	16	-	99
22	Sabulakoa	132	-	-	11	-	44
23	Angata	207	4	-	13	-	71
24	Benua	117	-	-	11	-	26
25	Basala	126	-	-	11	-	-
	Konawe Selatan	5 114	10	0	412	0	785

5

Sumber/Source: Dinas Peternakan Kabupaten Konawe Selatan / Livestock Service of Konawe Selatan Regency

Tabel
Table 5.5.6

Banyaknya Pemetongan Unggas menurut Jenis dan Kecamatan di Kabupaten Konawe Selatan, 2021
Poultry Slaughtering Quantity by Kind and Subdistrict in Konawe Selatan Regency, 2021

	Kecamatan / Subdistrict	Ayam Kampung Local Hens	Ayam Ras Pedaging Broiler	Itik	Manila
	(1)	(2)	(3)	(4)	(5)
1	Tinanggea	11 078	2 280	696	387
2	Lalembu	6 983	-	529	794
3	Andoolo	6 561	-	34	25
4	Buke	15 276	-	202	242
5	Andoolo Barat	10 137	-	42	51
6	Palangga	16 461	-	244	264
7	Palangga Selatan	12 807	-	95	166
8	Baito	8 070	-	114	-
9	Lainea	10 664	-	112	-
10	Laeya	14 869	3 250	1 184	409
11	Kolono	9 932	-	47	-
12	Kolono Timur	11 892	-	34	25
13	Laonti	2 896	-	34	-
14	Moramo	20 180	10 160	139	-
15	Moramo Utara	3 305	8 180	54	14
16	Konda	14 679	48 940	196	229
17	Wolasi	3 024	6 510	-	229
18	Ranomeeto	14 284	22 760	125	95
19	Ranomeeto Barat	11 678	27 470	129	-
20	Landonu	9 534	5 070	83	73
21	Mowila	15 314	-	129	223
22	Sabulakoa	7 189	5 100	70	71
23	Angata	10 736	6 400	127	250
24	Benua	6 021	-	102	188
25	Basala	6 643	-	92	82
	Konawe Selatan	260 213	146 120	4 613	3 817

Sumber/Source: Dinas Peternakan Kabupaten Konawe Selatan / Livestock Service of Konawe Selatan Regency

Tabel
Table 5.5.7**Produksi Telur (kg) menurut Jenis Unggas dan Kecamatan di Kabupaten Konawe Selatan, 2021**
Poultry Egg Production (kg) by Kind and Subdistrict in Konawe Selatan Regency, 2021

	Kecamatan / Subdistrict	Ayam Kampung Local Hens	Ayam Ras Pedaging Broiler	Itik	Manila
	(1)	(2)	(3)	(4)	(5)
1	Tinanggea	35 337,96	18 825,00	44 827,45	7 696,98
2	Lalembu	61 753,37	-	32 955,13	28 822,50
3	Andoolo	35 321,13	-	2 289,80	483,12
4	Buke	47 207,28	30 120,00	11 737,62	5 314,32
5	Andoolo Barat	37 553,06	15 060,00	4 047,23	955,26
6	Palangga	49 208,71	22 590,00	14 418,67	5 857,83
7	Palangga Selatan	44 263,75	15 060,00	6 099,71	2 278,35
8	Baito	36 170,65	-	4 008,75	-
9	Lainea	35 880,57	-	6 279,31	-
10	Laeya	41 713,89	30 120,00	81 778,50	8 235,00
11	Kolono	24 917,10	-	4 669,39	-
12	Kolono Timur	45 099,67	97 890,00	1 872,89	658,80
13	Laonti	19 926,17	-	1 847,23	-
14	Moramo	52 327,07	22 590,00	7 279,89	-
15	Moramo Utara	20 931,09	158 130,00	2 867,06	472,14
16	Konda	45 076,36	538 395,00	11 455,40	4 644,54
17	Wolasi	19 957,89	-	-	2 920,68
18	Ranomeeto	43 998,92	80 947,50	7 241,41	2 031,30
19	Ranomeeto Barat	14 887,97	96 835,80	1 058,31	-
20	Landono	37 042,83	82 830,00	3 893,30	1 427,40
21	Mowila	46 614,82	-	7 068,23	4 238,28
22	Sabulakoa	22 574,44	-	3 502,04	988,20
23	Angata	39 182,82	33 885,00	6 927,12	4 754,34
24	Benua	29 064,98	-	5 849,57	3 875,94
25	Basala	35 371,63	-	5 118,37	1 509,75
	Konawe Selatan	921 384,08	1 243 278,30	279 092,38	87 164,73

Sumber/Source: Dinas Peternakan Kabupaten Konawe Selatan / Livestock Service of Konawe Selatan Regency

Tabel
Table 5.5.8

Realisasi Vaksin Ternak Menurut Jenis Obat dan Kecamatan di Kabupaten Konawe Selatan, 2021
Livestock Vaccine Realization by Medicine Type and Subdistrict in Konawe Selatan Regency, 2021

Kecamatan / Subdistrict		Jenis Obat/ Medicine Type					Rabies
		AI	ND	BR	SE	AT	
(1)	(2)	(3)	(4)	(5)	(6)	(7)	
1	Tinanggea	-	-	604	120	115	250
2	Lalembu	-	-	558	125	125	300
3	Andoolo	-	-	-	-	-	75
4	Buke	-	-	260	-	-	100
5	Andoolo Barat	-	-	-	-	-	-
6	Palangga	-	-	385	100	75	-
7	Palangga Selatan	-	-	-	-	-	-
8	Baito	-	-	-	-	-	-
9	Lainea	-	-	-	-	-	-
10	Laeya	-	-	-	-	-	200
11	Kolono	-	-	-	-	-	-
12	Kolono Timur	-	-	-	-	-	-
13	Laonti	-	-	-	-	-	-
14	Moramo	-	-	-	-	-	115
15	Moramo Utara	-	-	-	-	-	-
16	Konda	-	-	-	-	-	100
17	Wolasi	-	-	-	-	-	-
18	Ranomeeto	-	-	-	-	-	125
19	Ranomeeto Barat	-	-	200	-	-	220
20	Landono	-	-	150	-	-	150
21	Mowila	-	-	365	-	-	300
22	Sabulakoa	-	-	-	-	-	125
23	Angata	-	-	-	-	-	75
24	Benua	-	-	-	-	-	75
25	Basala	-	-	-	-	-	-
Konawe Selatan		0	0	2 522	345	315	2 210

Sumber/Source: Dinas Peternakan Kabupaten Konawe Selatan / Livestock Service of Konawe Selatan Regency

5.6 PERIKANAN FISHERY

Tabel 5.6.1 Jumlah Perahu/Kapal Menurut Kecamatan dan Jenis Kapal di Kabupaten Konawe Selatan, 2021
Number of Fishing Boats by Subdistrict and Type of Boat in Konawe Selatan Regency, 2021

Kecamatan / Subdistrict	Sampan	Perahu Katinting	Perahu Mesin Dalam	Perahu Mesin Tempel	Kapal 3-5 GT	Kapal 5-10 GT	Kapal 10-20 GT	Kapal 20-30 GT	Kapal >30 GT
(1)	(2)	(3)	(4)	(5)	(6)	(7)	(8)	(9)	(10)
1 Tinanggea	109	401	-	-	78	-	-	-	-
2 Lalembu	-	-	-	-	-	-	-	-	-
3 Andoolo	-	-	-	-	-	-	-	-	-
4 Buke	-	-	-	-	-	-	-	-	-
5 Andoolo Barat	-	-	-	-	-	-	-	-	-
6 Palangga	-	-	-	-	-	-	-	-	-
7 Palangga Selatan	92	166	-	-	12	-	1	2	-
8 Baito	-	-	-	-	-	-	-	-	-
9 Lainea	112	179	-	-	-	-	-	-	-
10 Laeya	46	35	-	-	-	-	5	7	-
11 Kolono	208	104	-	-	1	-	1	-	-
12 Kolono Timur	52	259	-	-	-	-	-	1	-
13 Laonti	415	727	-	-	46	-	-	-	-
14 Moramo	86	144	-	-	8	-	-	-	-
15 Moramo Utara	29	107	-	-	1	-	-	-	-
16 Konda	-	-	-	-	-	-	-	-	-
17 Wolasi	-	-	-	-	-	-	-	-	-
18 Ranomeeto	-	-	-	-	-	-	-	-	-
19 Ranomeeto Barat	-	-	-	-	-	-	-	-	-
20 Landono	-	-	-	-	-	-	-	-	-
21 Mowila	17	-	-	-	-	-	-	-	-
22 Sabulakoa	-	-	-	-	-	-	-	-	-
23 Angata	62	-	-	-	-	-	-	-	-
24 Benua	-	-	-	-	-	-	-	-	-
25 Basala	-	-	-	-	-	-	-	-	-
Konawe Selatan	1 228	2 122	0	0	146	0	7	10	0

Sumber/Source: Dinas Kelautan dan Perikanan Kabupaten Konawe Selatan / Marine and Fisheries Service of Konawe Selatan Regency

Tabel 5.6.2 Jumlah Perahu/Kapal Penangkapan Ikan (unit) menurut Jenisnya di Kabupaten Konawe Selatan, 2019-2021
Number of Fish Catching Boat/Ship (unit) by Kind of Boat in Konawe Selatan Regency, 2019-2021

Jenis Perahu / Kind of Boat		2019	2020	2021
(1)		(2)	(3)	(4)
1	Perahu tanpa motor/ Boat without engine	1 228	1 228	1 228
1.1	Jukung	-	-	-
1.2	Perahu papan/ Wood boat	1 228	1 228	1 228
2	Motor tempel / Patch engine	2 114	2 118	2 122
3	Kapal motor/ Motorship	163	163	163
Konawe Selatan		3 505	3 509	3 513

Sumber/Source: Dinas Kelautan dan Perikanan Kabupaten Konawe Selatan / Marine and Fisheries Service of Konawe Selatan Regency

Tabel
Table 5.6.3

Produksi dan Nilai Produksi Perikanan Tangkap Menurut Kecamatan dan Jenis Penangkapan di Kabupaten Konawe Selatan, 2021
Production and Production Value of Fish Capture by Subdistrict and Type of Capture in Konawe Selatan Regency, 2021

Kecamatan / Subdistrict	Perikanan Tangkap di Laut Marine Capture Fisheries		Perikanan Perairan Umum Daratan/ Inland Open Water Capture Fisheries	
	Volume (ton)	Nilai (000 Rp)	Volume (ton)	Nilai (000 Rp)
(1)	(2)	(3)	(4)	(5)
1 Tinanggea	1 449,67	36 241 833,04	-	-
2 Lalembu	-	-	-	-
3 Andoolo	-	-	-	-
4 Buke	-	-	-	-
5 Andoolo Barat	-	-	-	-
6 Palangga	-	-	-	-
7 Palangga Selatan	673,18	16 829 589,53	-	-
8 Baito	-	-	-	-
9 Lainya	717,22	17 930 392,87	-	-
10 Laeya	229,48	5 736 878,95	-	-
11 Kolono	773,95	19 348 735,63	-	-
12 Kolono Timur	769,72	19 242 889,16	-	-
13 Laonti	2 929,83	73 245 760,70	-	-
14 Moramo	586,81	14 670 321,44	-	-
15 Moramo Utara	337,86	8 446 548,71	-	-
16 Konda	-	-	-	-
17 Wolasi	-	-	-	-
18 Ranomeeto	-	-	-	-
19 Ranomeeto Barat	-	-	-	-
20 Landono	-	-	-	-
21 Mowila	-	-	45,16	903 276,18
22 Sabulakoa	-	-	-	-
23 Angata	-	-	164,71	3 294 103,82
24 Benua	-	-	-	-
25 Basala	-	-	-	-
Konawe Selatan	8 467,72	211 692 950,00	209,87	4 197 380,00

Sumber/Source: Dinas Kelautan dan Perikanan Kabupaten Konawe Selatan / Marine and Fisheries Service of Konawe Selatan Regency

Tabel
Table 5.6.4

Produksi dan Nilai Produksi Perikanan Tangkap di Laut Menurut Kecamatan dan Komoditas Utama di Kabupaten Konawe Selatan, 2021
Production and Production Value of Marine Capture Fisheries by by Subdistricts and Main Comodities in Konawe Selatan Regency, 2021

Kecamatan / Subdistrict	Cakalang JackTuna		Tongkol Eastern Little Tuna		Kembung Tuna	
	Volume (ton)	Nilai (000 Rp)	Volume (ton)	Nilai (000 Rp)	Volume (ton)	Nilai (000 Rp)
(1)	(2)	(3)	(4)	(5)	(6)	(7)
1 Tinanggea	9,28	185 604,77	13,63	545 052,86	25,27	758 089,01
2 Lalembu	-	-	-	-	-	-
3 Andoolo	-	-	-	-	-	-
4 Buke	-	-	-	-	-	-
5 Andoolo Barat	-	-	-	-	-	-
6 Palangga	-	-	-	-	-	-
7 Palangga Selatan	4,31	86 189,13	6,33	253 105,74	11,73	352 033,16
8 Baito	-	-	-	-	-	-
9 Lainea	4,59	91 826,66	6,74	269 661,08	12,50	375 059,22
10 Laeya	1,47	29 380,19	2,16	86 278,81	4,00	120 001,24
11 Kolono	4,95	99 090,40	7,27	290 992,01	13,49	404 727,43
12 Kolono Timur	4,93	98 548,33	7,24	289 400,15	13,42	402 513,38
13 Laonti	18,76	375 112,44	27,54	1 101 567,12	51,07	1 532 119,14
14 Moramo	3,76	75 130,90	5,52	220 631,80	10,23	306 866,64
15 Moramo Utara	2,16	43 257,19	3,18	127 030,43	5,89	176 680,79
16 Konda	-	-	-	-	-	-
17 Wolasi	-	-	-	-	-	-
18 Ranomeeto	-	-	-	-	-	-
19 Ranomeeto Barat	-	-	-	-	-	-
20 Landonu	-	-	-	-	-	-
21 Mowila	-	-	-	-	-	-
22 Sabulakoa	-	-	-	-	-	-
23 Angata	-	-	-	-	-	-
24 Benua	-	-	-	-	-	-
25 Basala	-	-	-	-	-	-
Konawe Selatan	54,21	1 084 140,00	79,59	3 183 720,00	147,60	4 428 090,00

Sumber/Source: Dinas Kelautan dan Perikanan Kabupaten Konawe Selatan / Marine and Fisheries Service of Konawe Selatan Regency

Tabel
Table 5.6.5

Produksi dan Nilai Produksi Perikanan Tangkap di Perairan Umum Daratan Menurut Kecamatan dan Komoditas Utama di Kabupaten Konawe Selatan, 2021
Production and Production Value of Inland Open Water Capture Fisheries by by SubRegency and Main Comodities in Konawe Selatan Regency, 2021

	Kecamatan / Subdistrict	Udang Shrimp		Ikan Fish	
		Volume (ton)	Nilai (000 Rp)	Volume (ton)	Nilai (000 Rp)
	(1)	(2)	(3)	(4)	(5)
1	Tinanggea	-	-	-	-
2	Lalembu	-	-	-	-
3	Andoolo	-	-	-	-
4	Buke	-	-	-	-
5	Andoolo Barat	-	-	-	-
6	Palangga	-	-	-	-
7	Palangga Selatan	-	-	-	-
8	Baito	-	-	-	-
9	Lainea	-	-	-	-
10	Laeya	-	-	-	-
11	Kolono	-	-	-	-
12	Kolono Timur	-	-	-	-
13	Laonti	-	-	-	-
14	Moramo	-	-	-	-
15	Moramo Utara	-	-	-	-
16	Konda	-	-	-	-
17	Wolasi	-	-	-	-
18	Ranomeeto	-	-	-	-
19	Ranomeeto Barat	-	-	-	-
20	Landono	-	-	-	-
21	Mowila	-	-	45,16	903 276,18
22	Sabulakoa	-	-	-	-
23	Angata	-	-	164,71	3 294 103,82
24	Benua	-	-	-	-
25	Basala	-	-	-	-
	Konawe Selatan	0,00	0,00	209,87	4 197 380,00

Sumber/Source: Dinas Kelautan dan Perikanan Kabupaten Konawe Selatan / Marine and Fisheries Service of Konawe Selatan Regency

Tabel
Table 5.6.6

Produksi dan Nilai Produksi Perikanan Budidaya Menurut Kecamatan dan Jenis Kegiatan di Kabupaten Konawe Selatan, 2021
Production and Production Value of Aquaculture by SubRegency and Type of Activity in Konawe Selatan Regency, 2021

Kecamatan / Subdistrict	Pembesaran / Aquaculture		Pembenihan / Hatchery		Ikan Hias / Ornament Fish	
	Volume (ton)	Nilai (000 Rp)	Volume (ton)	Nilai (000 Rp)	Volume (ton)	Nilai (000 Rp)
(1)	(2)	(3)	(4)	(5)	(6)	(7)
1 Tinanggea	21 624,19	140 808 800,00	-	-	-	-
2 Lalembu	-	-	-	-	-	-
3 Andoolo	-	-	-	-	-	-
4 Buke	47,49	1 197 555,00	-	-	-	-
5 Andoolo Barat	-	-	-	-	-	-
6 Palangga	3,18	143 100,00	-	-	-	-
7 Palangga Selatan	9 216,17	69 631 410,00	-	-	-	-
8 Baito	-	-	-	-	-	-
9 Lainea	2 720,67	42 643 050,00	-	-	-	-
10 Laeya	4 472,91	48 271 150,00	-	-	-	-
11 Kolono	3 363,60	72 689 331,00	-	-	-	-
12 Kolono Timur	10 261,87	51 832 125,00	-	-	-	-
13 Laonti	2 496,45	39 355 144,00	-	-	-	-
14 Moramo	2 833,96	57 259 066,00	-	-	-	-
15 Moramo Utara	0,43	255 635,00	-	-	-	-
16 Konda	56,00	1 443 680,00	-	-	-	-
17 Wolasi	-	-	-	-	-	-
18 Ranomeeto	49,06	1 248 095,00	-	-	-	-
19 Ranomeeto Barat	49,14	1 239 835,00	-	-	-	-
20 Landonu	53,60	1 387 325,00	-	-	-	-
21 Mowila	55,74	1 482 675,00	-	-	-	-
22 Sabulakoa	-	-	-	-	-	-
23 Angata	-	-	-	-	-	-
24 Benua	-	-	-	-	-	-
25 Basala	3,52	114 435,00	-	-	-	-
Konawe Selatan	57 307,99	531 002 411,00	0,00	0,00	0,00	0,00

Sumber/Source: Dinas Kelautan dan Perikanan Kabupaten Konawe Selatan / Marine and Fisheries Service of Konawe Selatan Regency

Tabel
Table 5.6.7**Produksi dan Nilai Produksi Perikanan Budidaya Menurut Kecamatan dan Jenis Budidaya di Kabupaten Konawe Selatan, 2021*****Production and Production Value of Aquaculture by SubRegency and Type of Culture in Konawe Selatan Regency, 2021***

Kecamatan / Subdistrict	Jaring Apung Laut / Marine Floating Net		Tambak Intensif / Intensive Brackishwater	
	Volume (ton)	Nilai (000 Rp)	Volume (ton)	Nilai (000 Rp)
(1)	(2)	(3)	(4)	(5)
1 Tinanggea	-	-	-	-
2 Lalembu	-	-	-	-
3 Andoolo	-	-	-	-
4 Buke	-	-	-	-
5 Andoolo Barat	-	-	-	-
6 Palangga	-	-	-	-
7 Palangga Selatan	-	-	-	-
8 Baito	-	-	-	-
9 Lainea	-	-	-	-
10 Laeya	-	-	-	-
11 Kolono	6,34	245 461,14	382,73	22 964 000,00
12 Kolono Timur	7,25	550 751,18	-	-
13 Laonti	0,36	305 664,00	-	-
14 Moramo	0,65	386 570,00	191,37	11 482 000,00
15 Moramo Utara	0,43	255 635,00	-	-
16 Konda	-	-	-	-
17 Wolasi	-	-	-	-
18 Ranomeeto	-	-	-	-
19 Ranomeeto Barat	-	-	-	-
20 Landono	-	-	-	-
21 Mowila	-	-	-	-
22 Sabulakoa	-	-	-	-
23 Angata	-	-	-	-
24 Benua	-	-	-	-
25 Basala	-	-	-	-
Konawe Selatan	15,04	1 744 081,32	574,10	34 446 000,00

Lanjutan Tabel/Continued Table 5.6.7

Kecamatan / Subdistrict	Tambak Sederhana / Traditional Brackishwater Pond		Tambak Semi Intensif / Brackishwater		Kolam Air Tenang / Quite Freshwater Pond	
	Volume (ton)	Nilai (000 Rp)	Volume (ton)	Nilai (000 Rp)	Volume (ton)	Nilai (000 Rp)
(1)	(6)	(7)	(8)	(9)	(10)	(11)
1 Tinanggea	2 980,19	44 687 800,00	-	-	-	-
2 Lalembu	-	-	-	-	-	-
3 Andoolo	-	-	-	-	-	-
4 Buke	-	-	-	-	47,49	1 197 555,00
5 Andoolo Barat	-	-	-	-	-	-
6 Palangga	-	-	-	-	3,18	143 100,00
7 Palangga Selatan	2 662,97	39 537 850,00	27,80	1 389 960,00	-	-
8 Baito	-	-	-	-	-	-
9 Lainea	2 720,67	39 973 050,00	-	-	-	-
10 Laeya	2 608,51	38 251 550,00	-	-	-	-
11 Kolono	2 880,05	41 965 450,00	92,66	4 633 200,00	-	-
12 Kolono Timur	-	-	-	-	-	-
13 Laonti	2 496,09	36 597 450,00	-	-	-	-
14 Moramo	2 526,79	37 182 350,00	111,20	5 559 840,00	3,52	158 400,00
15 Moramo Utara	-	-	-	-	-	-
16 Konda	-	-	-	-	56,00	1 443 680,00
17 Wolasi	-	-	-	-	-	-
18 Ranomeeto	-	-	-	-	49,06	1 248 095,00
19 Ranomeeto Barat	-	-	-	-	49,14	1 239 835,00
20 Landono	-	-	-	-	53,60	1 387 325,00
21 Mowila	-	-	-	-	55,74	1 482 675,00
22 Sabulakoa	-	-	-	-	-	-
23 Angata	-	-	-	-	-	-
24 Benua	-	-	-	-	-	-
25 Basala	-	-	-	-	0,18	6 335,00
Konawe Selatan	18 875,27	278 195 500,00	231,66	11 583 000,00	317,92	8 307 000,00

Sumber/Source: Dinas Kelautan dan Perikanan Kabupaten Konawe Selatan / Marine and Fisheries Service of Konawe Selatan Regency

Tabel
Table 5.6.8**Produksi dan Nilai Produksi Perikanan Budidaya Menurut Kecamatan dan Jenis Budidaya di Kabupaten Konawe Selatan, 2021**
Production and Production Value of Aquaculture by SubRegency and Type of Culture in Konawe Selatan Regency, 2021

Kecamatan / Subdistrict	Gurame Giant Gouramy		Patin Pangasius Catfish		Lele Torpedo Shaped Catfish	
	Volume (ton)	Nilai (000 Rp)	Volume (ton)	Nilai (000 Rp)	Volume (ton)	Nilai (000 Rp)
(1)	(2)	(3)	(4)	(5)	(6)	(7)
1 Tinanggea	-	-	-	-	-	-
2 Lalembu	-	-	-	-	-	-
3 Andoolo	-	-	-	-	-	-
4 Buke	-	-	1,29	32 250,00	25,87	517 440,00
5 Andoolo Barat	-	-	-	-	-	-
6 Palangga	3,18	143 100,00	-	-	-	-
7 Palangga Selatan	-	-	-	-	-	-
8 Baito	-	-	-	-	-	-
9 Lainea	-	-	-	-	-	-
10 Laeya	-	-	-	-	-	-
11 Kolono	-	-	-	-	-	-
12 Kolono Timur	-	-	-	-	-	-
13 Laonti	-	-	-	-	-	-
14 Moramo	3,52	158 400,00	-	-	-	-
15 Moramo Utara	-	-	-	-	-	-
16 Konda	-	-	1,52	38 000,00	28,19	563 780,00
17 Wolasi	-	-	-	-	-	-
18 Ranomeeto	-	-	-	-	26,69	533 720,00
19 Ranomeeto Barat	-	-	-	-	27,64	552 740,00
20 Landono	-	-	-	-	27,40	547 900,00
21 Mowila	2,67	120 150,00	1,57	39 250,00	27,22	544 420,00
22 Sabulakoa	-	-	-	-	-	-
23 Angata	-	-	-	-	-	-
24 Benua	-	-	-	-	-	-
25 Basala	-	-	-	-	-	-
Konawe Selatan	9,37	421 650,00	4,38	109 500,00	163,00	3 260 000,00

Lanjutan Tabel/Continued Table 5.6.8

Kecamatan / Subdistrict	Ikan Mas Common Carp		Kakap Putih Baramundi (Lates calcarifer)		Bawal Air Tawar Pomfret	
	Volume (ton)	Nilai (000 Rp)	Volume (ton)	Nilai (000 Rp)	Volume (ton)	Nilai (000 Rp)
(1)	(2)	(3)	(4)	(5)	(6)	(7)
1 Tinanggea	-	-	-	-	-	-
2 Lalembu	-	-	-	-	-	-
3 Andoolo	-	-	-	-	-	-
4 Buke	7,60	265 965,00	-	-	-	-
5 Andoolo Barat	-	-	-	-	-	-
6 Palangga	-	-	-	-	-	-
7 Palangga Selatan	-	-	-	-	-	-
8 Baito	-	-	-	-	-	-
9 Lainea	-	-	-	-	-	-
10 Laeya	-	-	-	-	-	-
11 Kolono	-	-	1,81	45 220,00	-	-
12 Kolono Timur	-	-	0,42	10 374,00	-	-
13 Laonti	-	-	-	-	-	-
14 Moramo	-	-	0,44	10 906,00	-	-
15 Moramo Utara	-	-	-	-	-	-
16 Konda	10,32	361 095,00	-	-	0,32	11 305,00
17 Wolasi	-	-	-	-	-	-
18 Ranomeeto	8,63	301 875,00	-	-	-	-
19 Ranomeeto Barat	8,38	293 195,00	-	-	-	-
20 Landono	10,27	359 555,00	-	-	0,38	13 370,00
21 Mowila	9,41	329 315,00	-	-	0,66	23 240,00
22 Sabulakoa	-	-	-	-	-	-
23 Angata	-	-	-	-	-	-
24 Benua	-	-	-	-	-	-
25 Basala	1,58	55 300,00	-	-	0,18	6 335,00
Konawe Selatan	56,18	1 966 300,00	2,66	66 500,00	1,55	54 250,00

Lanjutan Tabel/Continued Table 5.6.8

Kecamatan / Subdistrict	Lobster Lobster		Nilai Nilai Telapia		Bandeng Milkfish	
	Volume (ton)	Nilai (000 Rp)	Volume (ton)	Nilai (000 Rp)	Volume (ton)	Nilai (000 Rp)
(1)	(2)	(3)	(4)	(5)	(6)	(7)
1 Tinanggea	-	-	-	-	2 901,00	43 515 000,00
2 Lalembu	-	-	-	-	-	-
3 Andoolo	-	-	-	-	-	-
4 Buke	-	-	12,73	381 900,00	-	-
5 Andoolo Barat	-	-	-	-	-	-
6 Palangga	-	-	-	-	-	-
7 Palangga Selatan	-	-	-	-	2 602,00	39 030 000,00
8 Baito	-	-	-	-	-	-
9 Lainea	-	-	-	-	2 670,00	40 050 000,00
10 Laeya	-	-	-	-	2 562,00	38 430 000,00
11 Kolono	-	-	-	-	2 836,00	42 540 000,00
12 Kolono Timur	0,66	295 785,50	-	-	-	-
13 Laonti	0,36	305 664,00	-	-	2 452,00	36 780 000,00
14 Moramo	0,65	386 570,00	-	-	2 479,00	37 185 000,00
15 Moramo Utara	0,43	255 635,00	-	-	-	-
16 Konda	-	-	15,65	469 500,00	-	-
17 Wolasi	-	-	-	-	-	-
18 Ranomeeto	-	-	13,75	412 500,00	-	-
19 Ranomeeto Barat	-	-	13,13	393 900,00	-	-
20 Landono	-	-	15,55	466 500,00	-	-
21 Mowila	-	-	14,21	426 300,00	-	-
22 Sabulakoa	-	-	-	-	-	-
23 Angata	-	-	-	-	-	-
24 Benua	-	-	-	-	-	-
25 Basala	-	-	1,76	52 800,00	-	-
Konawe Selatan	2,11	1 243 654,50	86,78	2 603 400,00	18 502,00	277 530 000,00

Lanjutan Tabel/Continued Table 5.6.8

Kecamatan / Subdistrict	Kerapu Groupers		Rumput Laut Seaweed		Udang Shrimp	
	Volume (ton)	Nilai (000 Rp)	Volume (ton)	Nilai (000 Rp)	Volume (ton)	Nilai (000 Rp)
(1)	(2)	(3)	(4)	(5)	(6)	(7)
1 Tinanggea	-	-	18 644,00	93 220 000,00	79,19	4 073 800,00
2 Lalembu	-	-	-	-	-	-
3 Andoolo	-	-	-	-	-	-
4 Buke	-	-	-	-	-	-
5 Andoolo Barat	-	-	-	-	-	-
6 Palangga	-	-	-	-	-	-
7 Palangga Selatan	-	-	6 525,40	26 101 600,00	88,77	4 499 810,00
8 Baito	-	-	-	-	-	-
9 Lainea	-	-	-	-	50,67	2 593 050,00
10 Laeya	-	-	1 864,40	7 457 600,00	46,51	2 383 550,00
11 Kolono	6,34	245 461,00	-	-	519,45	29 858 650,00
12 Kolono Timur	6,59	254 966,00	10 254,20	51 271 000,00	-	-
13 Laonti	-	-	-	-	44,09	2 269 850,00
14 Moramo	-	-	-	-	350,35	19 518 190,00
15 Moramo Utara	-	-	-	-	-	-
16 Konda	-	-	-	-	-	-
17 Wolasi	-	-	-	-	-	-
18 Ranomeeto	-	-	-	-	-	-
19 Ranomeeto Barat	-	-	-	-	-	-
20 Landonu	-	-	-	-	-	-
21 Mowila	-	-	-	-	-	-
22 Sabulakoa	-	-	-	-	-	-
23 Angata	-	-	-	-	-	-
24 Benua	-	-	-	-	-	-
25 Basala	-	-	-	-	-	-
Konawe Selatan	12,93	500 427,00	37 288,00	178 050 200,00	1 179,03	65 196 900,00

Sumber/Source: Dinas Kelautan dan Perikanan Kabupaten Konawe Selatan / Marine and Fisheries Service of Konawe Selatan Regency

6

Industri, Pertambangan & Energi *Industry, Mining, & Energy*

Produksi Listrik oleh PLN, 2021
Electricity produced by PLN, 2021



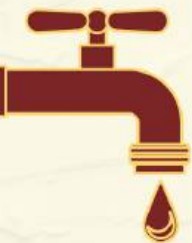
77.561.339
kwh

Jumlah Pelanggan PLN, 2021
Number of PLN Customers, 2021

57.232 pelanggan
customers



Volume Air sampai ke Pelanggan,
2021
Distributed water to customers, 2021



68.940 m³

PENJELASAN TEKNIS

1. Pengumpulan data industri besar dan sedang dilakukan melalui Survei Industri Besar dan Sedang yang dilaksanakan setiap tahun secara lengkap (sensus) sejak tahun 1975. Survei Industri Besar dan Sedang mencakup semua perusahaan industri yang mempunyai tenaga kerja 20 orang atau lebih dengan menggunakan kuesioner II A.
2. Klasifikasi industri yang digunakan dalam survei ini berdasar kepada Klasifikasi Baku Lapangan Usaha Indonesia (KBLI). KBLI adalah klasifikasi lapangan usaha yang berdasar kepada International Standard Industrial Classification of All Economic Activities (ISIC) revisi 4 yang telah disesuaikan dengan kondisi Indonesia.
3. Industri manufaktur adalah suatu kegiatan ekonomi yang melakukan kegiatan mengubah suatu barang dasar secara mekanis, kimia, atau dengan tangan sehingga menjadi barang jadi/setengah jadi, dan atau barang yang kurang nilainya menjadi barang yang lebih tinggi nilainya, dan sifatnya lebih dekat kepada pemakai akhir. Termasuk dalam kegiatan ini adalah jasa industri dan pekerjaan perakitan
4. Jasa industri adalah kegiatan

TECHNICAL NOTES

1. *Data collection of large and medium scale manufacturing is conducted through The Large and Medium Manufacturing Establishment Survey that has been done annually for all industries (census) since 1975. Large and Medium Manufacturing Establishment Survey covers all manufactures/industries with 20 workers or more by questionnaire II A.*
2. *The industrial classification adopted in this survey refers to the Klasifikasi Baku Lapangan Usaha Indonesia (KBLI). KBLI is classification of economic activities based on the International Standard Industrial Classification of All Economic Activities (ISIC rev 4) that has been modified according to the local condition in Indonesia.*
3. *Manufacturing industry is defined as an economic activity processing basic goods mechanically, chemicals or manually into final or intermediate goods. It is also defined as processing of lower value goods into higher value goods as final or intermediate products. The activities also include services for manufacturing and assembling.*
4. *Services for manufacturing is*

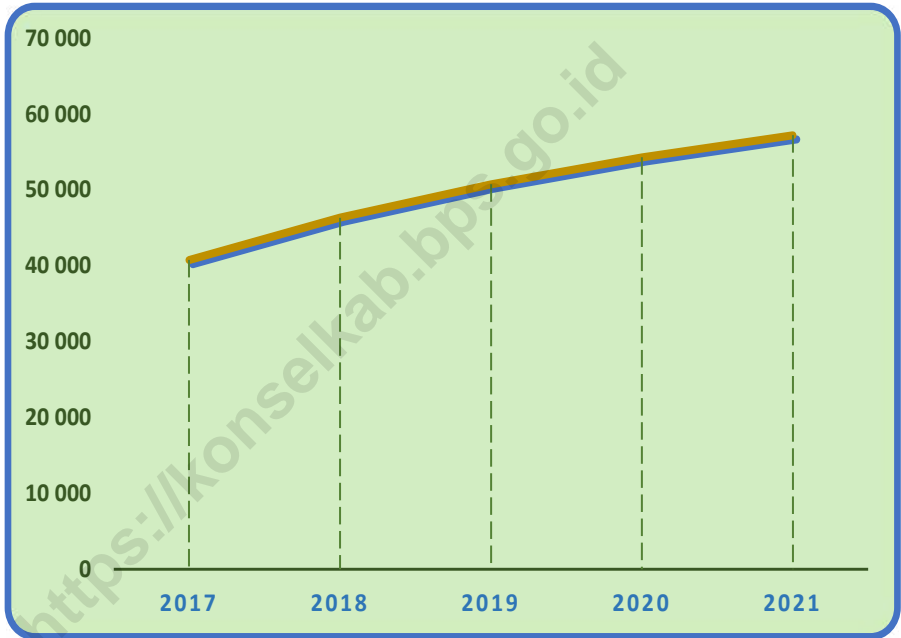
industri yang melayani keperluan pihak lain. Pada kegiatan ini bahan baku disediakan oleh pihak lain sedangkan pihak pengolah hanya melakukan pengolahannya dengan mendapat imbalan sebagai balas jasa (upah maklon)

defined as a manufacturing activity which serving other manufacturing establishments. In this case, raw materials are supplied by others while the workers are paid as a compensation for processing raw materials.

5. Perusahaan atau usaha industri adalah suatu unit (kesatuan) usaha yang melakukan kegiatan ekonomi, bertujuan menghasilkan barang atau jasa, terletak pada suatu bangunan atau lokasi tertentu, dan mempunyai catatan administrasi tersendiri mengenai produksi dan struktur biaya serta ada seorang atau lebih yang bertanggung jawab atas usaha tersebut.
 6. Industri manufaktur dikelompokkan ke dalam 4 (empat) golongan berdasarkan banyaknya pekerja, yaitu: industri besar (100 orang pekerja atau lebih), industri sedang/menengah (20–99 orang pekerja), industri kecil (5–19 orang pekerja), dan industri mikro (1–4 orang pekerja).
 7. Pelanggan adalah individu atau kelompok, baik rumah tangga, perusahaan atau institusi non profit yang membeli air bersih dari perusahaan air bersih.
 8. Air disalurkan adalah volume air bersih dari perusahaan air bersih.
5. *A manufacturing establishment is defined as a production unit engaged in economic activity, producing goods or services, located in a building or in a certain location, keeping a business record concerning the production and cost structure, and having a person or more that are responsible to those activities.*
 6. *Manufacturing industries are categorized into four groups, based on the number of employees: large scale manufacturing (100 employees or more), medium scale manufacturing (20–99 employees), small scale manufacturing (5–19 employees), and micro industry (1–4 employees).*
 7. *Customers are individuals or groups, whether household, company or non-profit institutions that buy water supply from water supply establishment.*
 8. *Distributed water is the volume of water supply from water supply establishment.*

Gambar 6.1
Figures

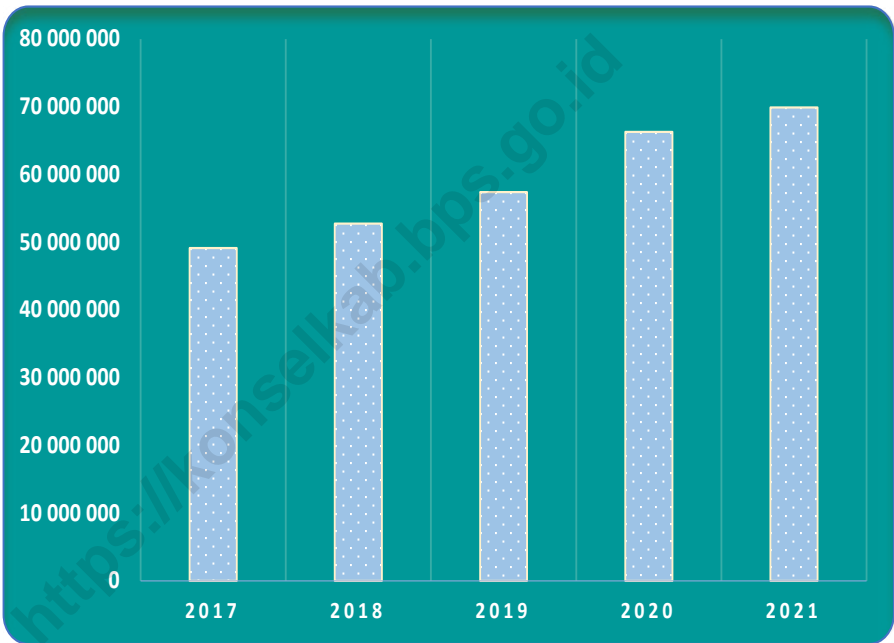
**Jumlah Pelanggan PLN di Kabupaten Konawe Selatan,
2017-2021**
*Number of PLN Customers in Konawe Selatan Regency,
2017-2021*



Sumber / Source : PT. PLN (Persero) Unit Layanan Pelanggan Konawe Selatan / State Electricity of Konawe Selatan Customer Service Unit

Gambar 6.2
Figures

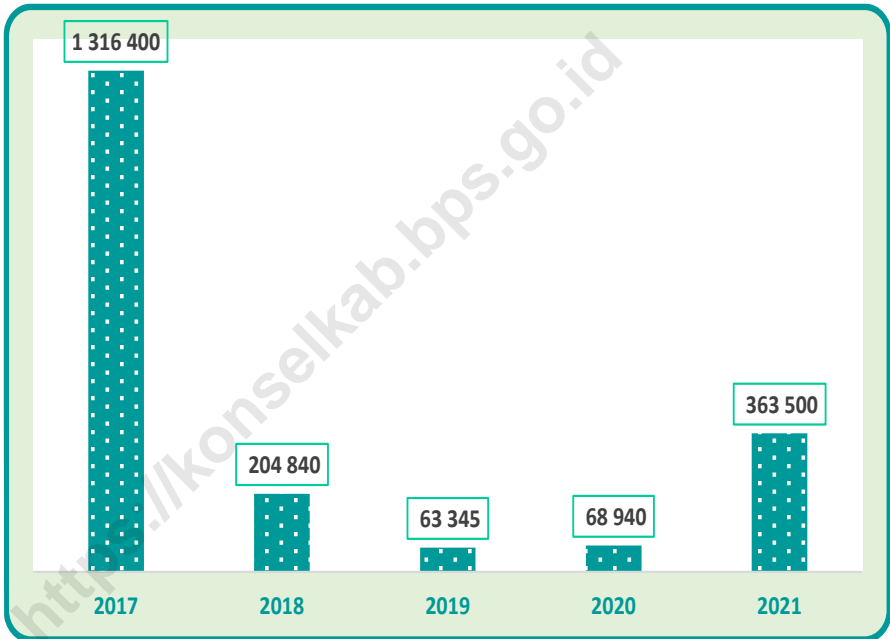
Jumlah Listrik yang Terjual di Kabupaten Konawe Selatan (KWh), 2017-2021
Amount of Electricity Sold in Konawe Selatan Regency (KWh), 2017-2021



Sumber / Source : PT. PLN (Persero) Unit Layanan Pelanggan Konawe Selatan / State Electricity of Konawe Selatan Customer Service Unit

Gambar 6.3
Figures

**Volume Air yang Didistribusikan ke Pelanggan PDAM
Kabupaten Konawe Selatan (m³), 2017-2021**
*Volume of Water Distributed to Water Supply Company
Customers of Konawe Selatan Regency (m³), 2017-2021*



Sumber / Source : Perusahaan Daerah Air Minum (PDAM) Kabupaten Konawe Selatan / *Water Supply Company of Konawe Selatan Regency*

6.1 INDUSTRI INDUSTRY

Tabel
Table 6.1.1 **Jumlah Perusahaan, Tenaga Kerja, Investasi, dan Nilai Produksi Menurut Klasifikasi Industri di Kabupaten Konawe Selatan, 2021**
Number of Establishments, Labors, Investments, and Production Values by Industry Classification in Konawe Selatan Regency, 2021

Klasifikasi Industri <i>Industrial Classification</i>	Perusahaan* <i>Establishment</i>	Tenaga Kerja <i>Labor</i>	Investasi <i>Investment</i> (000 Rp)	Nilai Produksi <i>Production Value</i> (000 Rp)
(1)	(2)	(3)	(4)	(5)
1. Industri Logam dan Mesin <i>Metal and Machinery Industry</i>	44	102	516 250 000	397 980 000
2. Industri Aneka <i>Various Industry</i>	788	2 020	23 746 081 000	1 988 298 000
3. Industri Hasil Pertanian dan Kehutanan <i>Agricultural and Forestry Products Industry</i>	1 523	4 685	23 295 372 450	4 966 264 500
4. Sentra Industri Kecil <i>Small Industry Centre</i>	-	-	-	-
- Kimia, Logam, dan Mesin <i>Chemicals, Metals, and Machinery</i>	-	-	-	-
- Aneka <i>Various</i>	-	-	-	-
- Hasil Pertanian dan Kehutanan <i>Agricultural and Forestry Products</i>	-	-	-	-
KONAWE SELATAN	2 355	6 807	47 557 703 450	7 352 542 500

Catatan/Note: 1. Industri Aneka mencakup industri sandang, batu bata, dan aneka/ *Various Industries include clothing, bricks, and various industries*
2. Industri Hasil Pertanian dan Kehutanan mencakup industri pangan, mobiler, perikanan, dan kerajinan/ *Agricultural and Forestry Products Industry includes food, mobile, fishery, and handicraft industries*

Sumber/Source: Dinas Perindustrian dan Perdagangan Kabupaten Konawe Selatan/ *Industrial and Trade Center of Konawe Selatan Regency*

Tabel
Table 6.1.2

Jumlah Industri Menurut Kelompok Industri dan Kecamatan di Kabupaten Konawe Selatan, 2021
Number of Manufacturing Industry by Industry Classification and Subdistrict in Konawe Selatan Regency, 2021

	Kelompok Industri / Industry Classification			
	Kecamatan Subdistrict	Industri Logam dan Mesin Metal and Machiner Industry	Industri Aneka Various Industry	Industri Hasil Pertanian dan Kehutanan Agriculture and Forestry Product Industry
	(1)	(2)	(3)	(4)
1. Tinanggea		8	50	109
2. Lalembuu		1	34	64
3. Andoolo		1	35	59
4. Buke		3	21	108
5. Andoolo Barat		-	-	-
6. Palangga		-	10	43
7. Palangga Selatan		4	10	21
8. Baito		1	1	45
9. Lainea		-	21	170
10. Laeya		6	39	228
11. Kolono		-	-	5
12. Kolono Timur		-	1	110
13. Laonti		-	-	-
14. Moramo		-	14	34
15. Moramo Utara		-	35	-
16. Konda		1	50	124
17. Wolasi		-	28	65
18. Ranomeeto		1	198	92
19. Ranomeeto Barat		1	12	22
20. Landono		-	112	48
21. Mowila		6	34	41
22. Sabulakoa		2	-	7
23. Angata		6	48	91
24. Benua		1	7	16
25. Basala		2	28	21
KONAWE SELATAN		44	788	1 523

Sumber/Source: Dinas Perindustrian dan Perdagangan Kabupaten Konawe Selatan/ Industrial and Trade Center of Konawe Selatan Regency

6.2 ENERGI ENERGY

Tabel 6.2.1 Daya Terpasang, Produksi, dan Distribusi Listrik PT. PLN (Persero) pada Cabang/Ranting PLN Menurut Kecamatan di Kabupaten Konawe Selatan, 2021
Installed Electricity Power, Production, and Distribution of PT. PLN (Persero) at PLN Branch by Subdistrict in Konawe Selatan Regency, 2021

Kecamatan Subdistrict	Daya Terpasang Installed Electricity Power (KW)	Produksi Listrik Electricity Production (KWh)	Listrik Terjual Electricity Sold (KWh)	Dipakai Sendiri Own Used (KWh)	Susut/ Hilang Shrinkage/ Lost (KWh)
(1)	(2)	(3)	(4)	(5)	(6)
1. Tinanggea
2. Lalembuu
3. Andoolo
4. Buke
5. Andoolo Barat
6. Palangga
7. Palangga Selatan
8. Baito
9. Lainea
10. Laeya
11. Kolono
12. Kolono Timur
13. Laonti
14. Moramo
15. Moramo Utara
16. Konda
17. Wolasi
18. Ranomeeto
19. Ranomeeto Barat
20. Landono
21. Mowila
22. Sabulakoa
23. Angata
24. Benua
25. Basala
KONAWE SELATAN	...	77 561 339	69 909 676

Catatan/Note: Data menurut kecamatan tidak tersedia/ *Data by Subdistrict is not available*

Sumber/Source: PT. PLN (Persero) Unit Layanan Pelanggan Konawe Selatan/ *State Electricity of Konawe Selatan Customer Service Unit*

Tabel
Table 6.2.2

**Jumlah Pelanggan Listrik Menurut Kecamatan di
Kabupaten Konawe Selatan, 2017–2021**
*Number of Electricity Customers by Subdistrict in n Konawe
Selatan Regency, 2017–2021*

Kecamatan Subdistrict	2017	2018	2019	2020	2021
(1)	(2)	(3)	(4)	(5)	(6)
1. Tinanggea
2. Lalembuu
3. Andoolo
4. Buke
5. Andoolo Barat
6. Palangga
7. Palangga Selatan
8. Baito
9. Lainea
10. Laeya
11. Kolono
12. Kolono Timur
13. Laonti
14. Moramo
15. Moramo Utara
16. Konda
17. Wolasi
18. Ranomeeto
19. Ranomeeto Barat
20. Landono
21. Mowila
22. Sabulakoa
23. Angata
24. Benua
25. Basala
KONAWE SELATAN	40 762	46 346	50 754	54 318	57 232

Catatan/Note: Data menurut kecamatan tidak tersedia/ *Data by Subdistrict is not available*

Sumber/Source: PT. PLN (Persero) Unit Layanan Pelanggan Konawe Selatan/ *State Electricity of Konawe Selatan Customer Service Unit*

Tabel
Table 6.2.3**Produksi Listrik, Listrik yang Terjual, dan Nilai Penjualan Listrik PT. PLN (Persero) Per Bulan pada Cabang/Ranting PLN di Kabupaten Konawe Selatan, 2021**
Production, Electricity Sold, and Value of Sale PT. PLN (Persero) Per Month at PLN Branch in Konawe Selatan Regency, 2021

	Bulan Month	Produksi Listrik Electricity Production (KWh)	Listrik Terjual Electricity Sold (KWh)	Nilai Penjualan Value of Sale (000 Rp)
	(1)	(2)	(3)	(4)
1.	Januari/ <i>January</i>	6 471 636,00	6 935 087	5 633 957,50
2.	Februari/ <i>February</i>	6 007 960,00	5 383 419	4 614 171,04
3.	Maret/ <i>March</i>	6 621 096,00	3 938 585	4 600 042,35
4.	April/ <i>April</i>	7 005 992,00	5 906 977	5 626 639,09
5.	Mei/ <i>May</i>	6 900 790,00	6 923 836	6 193 829,69
6.	Juni/ <i>June</i>	6 387 118,00	6 118 461	5 484 030,41
7.	Juli/ <i>July</i>	6 142 808,00	5 480 774	5 218 414,07
8.	Agustus/ <i>August</i>	6 106 150,00	5 491 022	5 484 030,41
9.	September/ <i>September</i>	6 270 166,00	5 506 072	5 266 650,04
10.	Oktober/ <i>October</i>	6 903 005,00	6 151 600	5 898 389, 08
11.	November/ <i>November</i>	6 377 392,42	5 964 596	5 711 239,59
12.	Desember/ <i>December</i>	6 367 225,92	6 109 247	6 107 039,88
	KONAWE SELATAN	77 561 339,34	69 909 576	65 838 433,14

Sumber/Source: PT. PLN (Persero) Unit Layanan Pelanggan Konawe Selatan/ *State Electricity of Konawe Selatan Customer Service Unit*

Tabel
Table 6.2.4**Jumlah Pelanggan dan Air yang Disalurkan Menurut Kecamatan di Kabupaten Konawe Selatan, 2021**
Number of Customers and Distributed Water by Subdistrict in in Konawe Selatan Regency, 2021

	Kecamatan <i>Subdistrict</i>	Pelanggan <i>Number of Customers</i>	Air Disalurkan <i>Distributed Water</i> (m ³)	Nilai <i>Value</i> (000 Rp)
	(1)	(2)	(3)	(4)
1.	Tinanggea
2.	Lalembuu
3.	Andoolo
4.	Buke
5.	Andoolo Barat
6.	Palangga
7.	Palangga Selatan
8.	Baito
9.	Lainea
10.	Laeya
11.	Kolono
12.	Kolono Timur
13.	Laonti
14.	Moramo
15.	Moramo Utara
16.	Konda
17.	Wolasi
18.	Ranomeeto
19.	Ranomeeto Barat
20.	Landono
21.	Mowila
22.	Sabulakoa
23.	Angata
24.	Benua
25.	Basala
	KONAWE SELATAN	126	864 000	39 367,9

Catatan/Note: Data menurut kecamatan tidak tersedia/ *Data by Subdistrict is not available*Sumber/Source: Perusahaan Daerah Air Minum Kabupaten Konawe Selatan/ *Water Supply Company of Konawe Selatan Regency*

Tabel 6.2.5 Jumlah Perusahaan Air Minum dan Pekerja di Kabupaten Konawe Selatan, 2017–2021
Number of Water Supply Companies and Employees in Konawe Selatan Regency, 2017–2021

Tahun Year	Jumlah Perusahaan Number of Companies	Pekerja Teknis Technician		Pekerja Administrasi Administrative Worker		Jumlah Total	
		Laki-laki Male	Perempuan Female	Laki-laki Male	Perempuan Female	Laki-laki Male	Perempuan Female
(1)	(2)	(3)	(4)	(5)	(6)	(7)	(8)
2017	1	2	-	1	1	3	1
2018	1	2	-	-	1	2	1
2019	1	2	-	-	1	2	1
2020	1	2	-	-	1	2	1
2021	1	2	-	-	1	2	1

Sumber/Source: Perusahaan Daerah Air Minum Kabupaten Konawe Selatan/ *Water Supply Company of Konawe Selatan Regency*

Tabel
Table 6.2.6

Jumlah Pelanggan, Volume Air yang Disalurkan, Volume Air Susut, dan Nilai Air yang Disalurkan PDAM Kabupaten Konawe Selatan, 2019–2021
Number of Customers, Distributed Water Volume, Shrinking Water Volume, Value of Sale Water Supply Company of Konawe Selatan Regency, 2019–2021

Kategori Category	Satuan Unit	Jumlah Total		
		2019	2020	2021
(1)	(2)	(3)	(4)	(5)
1. Jumlah Pelanggan <i>Number of Customers</i>	Pelanggan/ <i>Customer</i>	126	126	126
2. Volume Air yang Disalurkan <i>Distributed Water Volume</i>	m ³	864 000	869 000 ^r	864 000
3. Volume Air Susut <i>Shrinking Water Volume</i>	m ³	800 655	800 060	500 500
4. Volume Air yang Sampai Pelanggan <i>Water Volume Distributed to Customers</i>	m ³	63 345	68 940	363 500
5. Nilai Air yang Disalurkan <i>Distributed Water Value</i>	(000 Rp)	40 140	40 140	39 367,9

Catatan/Note: ^r Angka Diperbaiki/ *Revised Figure*

Sumber/Source: Perusahaan Daerah Air Minum Kabupaten Konawe Selatan/ *Water Supply Company of Konawe Selatan Regency*

Tabel
Table 6.2.7

Jumlah Pelanggan, Volume Air yang Disalurkan, dan Nilai Air yang Disalurkan PDAM Kabupaten Konawe Selatan Menurut Kategori Pelanggan, 2021
Number of Customers, Distributed Water Volume, Value of Sale Water Supply Company of Konawe Selatan Regency by Type of Customers, 2021

Kategori <i>Category</i>	Jumlah Pelanggan <i>Number of Customers</i>	Volume Air yang Disalurkan <i>Volume of Distributed Water (m³)</i>	Nilai Value <i>(000 Rp)</i>
(1)	(2)	(3)	(4)
1. Rumah Tempat Tinggal <i>Residence</i>	122	363 260	37 267,6
2. Hotel, Objek Pariwisata, Toko, Perusahaan, dan Industri <i>Hotel, Tourism Resort, Shops, Company, and Industry</i>	-	-	-
3. Badan Sosial, Rumah Sakit, Tempat Peribadatan <i>Social Institution, Hospital, Religious Service & Public</i>	-	-	-
4. Instansi Pemerintah <i>Government Institution</i>	1	60	525,08
5. Lainnya <i>Others</i>	3	180	1 575,22

Sumber/Source: Perusahaan Daerah Air Minum Kabupaten Konawe Selatan/ *Water Supply Company of Konawe Selatan Regency*

PARIWISATA

7

Tourism



Jumlah Hotel/Akomodasi, 2021
Number of Hotel/Accommodation, 2021

18 unit
units



Jumlah Kamar Hotel, 2021
Number of Hotel Room, 2021

198 kamar
rooms

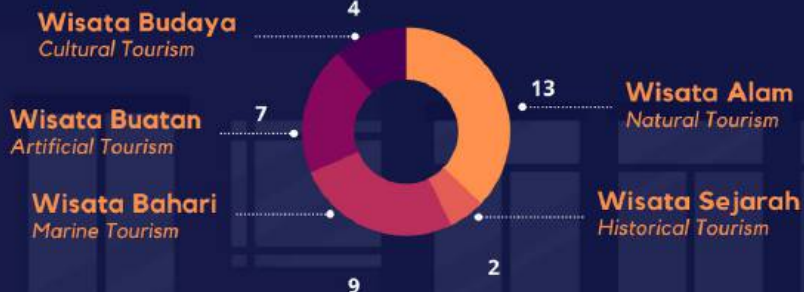


Jumlah Rumah Makan, 2021
Number of Restaurants, 2021

83 unit
units



Jenis Objek Wisata di Konawe Selatan, 2021
Type of touris attractions in Konawe Selatan, 2021



PENJELASAN TEKNIS**TECHNICAL NOTES**

1. Wisatawan mancanegara (wisman) ialah setiap pengunjung yang mengunjungi suatu negara di luar tempat tinggalnya, didorong oleh satu atau beberapa keperluan tanpa bermaksud memperoleh penghasilan di tempat yang dikunjungi dan lamanya kunjungan tersebut tidak lebih dari satu tahun (12 bulan). Definisi ini mencakup 2 (dua) kategori wisatawan mancanegara, yaitu;
 - a. Wisatawan (turis) ialah setiap pengunjung seperti definisi di atas yang tinggal paling sedikit 24 jam, akan tetapi tidak lebih dari 1 (satu) tahun di tempat yang dikunjungi, dengan maksud antara lain: berlibur, rekreasi, olah raga, bisnis, menghadiri pertemuan, studi, dan kunjungan dengan alasan kesehatan;
 - b. Excursionist ialah setiap pengunjung seperti definisi di atas yang tinggal kurang dari 24 jam di tempat yang dikunjungi (termasuk "Cruise passengers"). Cruise Passengers ialah setiap pengunjung yang tiba di suatu negara di mana mereka tidak menginap di akomodasi yang tersedia di negara tersebut, misalnya dengan kapal laut.
 2. Rata-rata lama tinggal adalah rata-rata waktu tinggal wisatawan mancanegara di Indonesia untuk satu kali kunjungan.
 3. Usaha penyediaan akomodasi
1. *An International Visitor is any person visiting a country other than his usual place of residence for any reason other than for earning income in the country visited, and the length of stay is no more than one year (12 months). This definition covers two categories of foreign visitors, namely : a. "Tourist" is any visitor staying for at least 24 hours, but no more than one year, in the country visited, with the intention of visiting, and for any of these purposes: Pleasure, recreation and sports, Business, visiting friends and relatives, missions, attending meetings, conferences, visit for health reasons and study; b. "Excursionist" is any visitor staying less than 24 hours in the country visited including, "Cruise Passengers"; i.e. visitors arriving in a country without staying in any accommodation available in the visited country.*
 2. *Average length of stay is the average stay duration of foreign visitor in Indonesia for one trip.*
 3. *The business of providing*

adalah usaha yang menyediakan pelayanan penginapan yang dapat dilengkapi dengan pelayanan pariwisata lainnya. Usaha penyediaan akomodasi dapat berupa hotel, vila, pondok wisata, bumi perkemahan, persinggahan karavan, dan akomodasi lainnya yang digunakan untuk tujuan pariwisata.

4. Hotel adalah penyediaan akomodasi secara harian berupa kamar-kamar di dalam satu bangunan yang dapat dilengkapi dengan jasa pelayanan makan dan minum, kegiatan hiburan dan atau fasilitas lainnya. Hotel terdiri dari hotel berbintang dan hotel non-bintang.
 5. Hotel bintang adalah usaha penyediaan jasa pelayanan penginapan, makan minum serta jasa lainnya bagi umum dengan menggunakan sebagian atau seluruh bangunan. Usaha ini dikelola secara komersial serta memenuhi ketentuan persyaratan sebagai hotel bintang (termasuk berlian) yang ditetapkan dalam surat keputusan instansi yang membinanya. Misalnya hotel bintang lima, hotel bintang empat dan seterusnya.
 6. Tingkat penghunian kamar hotel adalah persentase banyaknya malam kamar yang dihuni terhadap banyaknya malam kamar yang tersedia.
4. *Hotel is a daily supply of accommodation rooms within a building which can be equipped with eating and drinking services, entertainment activities and/or other facilities. Hotel consists of a classified hotel and a non-classified hotel.*
 5. *A star hotel is the business of providing an accommodation, eating and drinking as well as other services for the public by using a building or a part of a building. It is managed commercially and meets specified requirements as a star hotel (including diamonds) set forth in the decree of fostering agency. For example, five star hotel, four star hotel, and so on.*
 6. *Room occupancy rate is the number of room-nights occupied divided by the number of room-nights available, multiplied by 100 percent.*

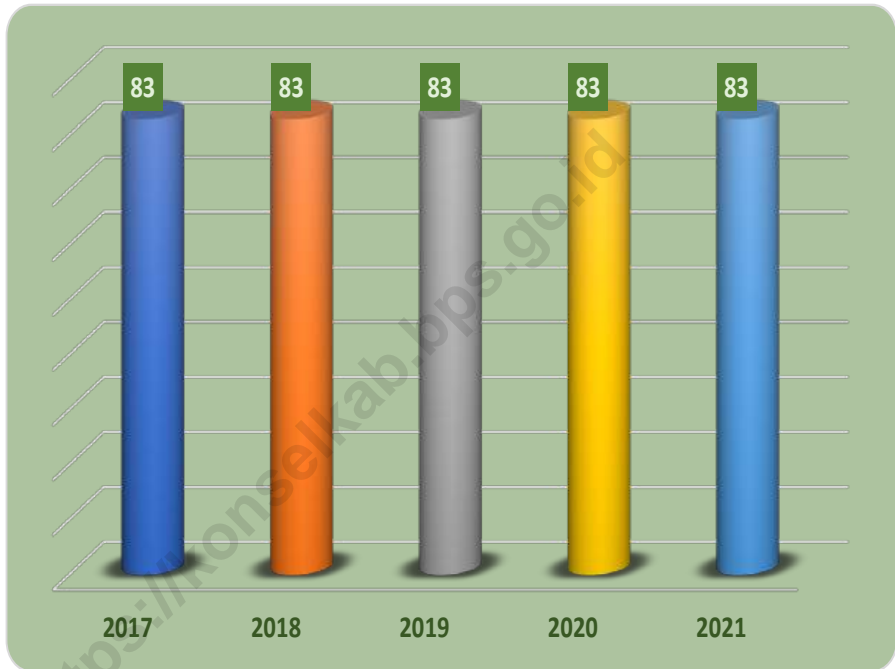
accommodation is a business that provides specialty services that can be equipped with other tourism services. It includes hotel, villa, cottage, camping, caravan stop, and other accommodation that are used for tourism purposes.

7. Rata-rata lamanya tamu menginap adalah banyaknya malam tempat tidur yang terpakai (malam tamu) dengan banyaknya tamu yang menginap di hotel atau akomodasi lainnya.
7. *Average length of stay is the number of bed-nights used (guest night) divided by the number of guests coming to spend the night at the accommodation.*

<https://konselkab.bps.go.id>

Gambar 7.1
Figures

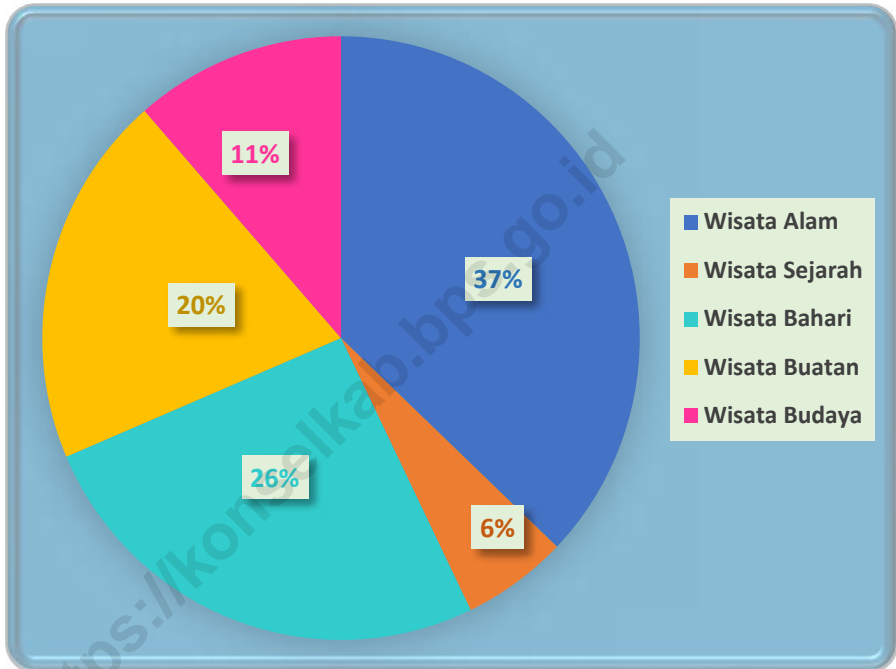
**Perkembangan Jumlah Rumah Makan di Kabupaten
Konawe Selatan, 2017-2021**
*Development of Restaurants in Konawe Selatan Regency,
2017-2021*



Sumber/Source : Dinas Pariwisata Kabupaten Konawe Selatan/ *Konawe Selatan Regency Tourism Office*

Gambar 7.2
Figures

Proporsi Jumlah Objek Wisata di Kabupaten Konawe Selatan (persen), 2021
Proportion of Total Tourism Sites in Konawe Selatan Regency (percent), 2021



Sumber/Source : Dinas Pariwisata Kabupaten Konawe Selatan/ Konawe Selatan Regency Tourism Office

Tabel
Table 7.1

**Jumlah Rumah Makan/Restoran Menurut Kecamatan di
Kabupaten Konawe Selatan, 2017–2021**
**Number of Restaurants by Subdistrict in Konawe Selatan
Regency, 2017–2021**

Kecamatan Subdistrict	2017	2018	2019	2020	2021
(1)	(2)	(3)	(4)	(5)	(6)
1. Tinanggea	12	12	12	12	12
2. Lalembuu	-	-	-	-	-
3. Andoolo	19	19	19	19	19
4. Buke	3	3	3	3	3
5. Andoolo Barat	-	-	-	-	-
6. Palangga	3	3	3	3	3
7. Palangga Selatan	-	-	-	-	-
8. Baito	-	-	-	-	-
9. Lainea	1	1	1	1	1
10. Laeya	18	18	18	18	18
11. Kolono	-	-	-	-	-
12. Kolono Timur	-	-	-	-	-
13. Laonti	-	-	-	-	-
14. Moramo	7	7	7	7	7
15. Moramo Utara	-	-	-	-	-
16. Konda	2	2	2	2	2
17. Wolasi	-	-	-	-	-
18. Ranomeeto	14	14	14	14	14
19. Ranomeeto Barat	-	-	-	-	-
20. Landonu	4	4	4	4	4
21. Mowila	-	-	-	-	-
22. Sabulakoa	-	-	-	-	-
23. Angata	-	-	-	-	-
24. Benua	-	-	-	-	-
25. Basala	-	-	-	-	-
KONAWE SELATAN	83^r	83^r	83	83	83

Catatan/Note: ^r Angka Diperbaiki/ Revised Figures

Sumber/Source: Dinas Pariwisata Kabupaten Konawe Selatan/ Konawe Selatan Regency Tourism Office

Tabel
Table 7.2

Jenis Objek Wisata di Kabupaten Konawe Selatan, 2021
Types of Tourist Attractions in Konawe Selatan Regency, 2021

	Objek Wisata	Lokasi	
	<i>Tourist Attractions</i>	Kecamatan	Desa/Kelurahan
	(1)	Subdistrict	Village/ Administrative Village
	(1)	(2)	(3)
A.	Wisata Alam/ Natural Tourism		
1.	Air Terjun Moramo/ <i>Moramo Waterfall</i>	Moramo	Sumber Sari
2.	Air Panas Lainea/ <i>Lainea Hot Spring</i>	Lainea	Kaindi
3.	Taman Nasional Rawa Aopa/ <i>Aopa Swamp National Park</i>	Angata	Aopa
4.	Taman Savana/ <i>Savana Garden</i>	Tinanggea	Tatangge
5.	Air Terjun Pitundengga/ <i>Pitundengga Waterfall</i>	Laonti	Namu
6.	Puncak Taidahu/ <i>Taidahu Peak</i>	Andoolo Barat	Anese
7.	Air Terjun Ulunese/ <i>Ulunese Waterfall</i>	Kolono Timur	Ulunese
8.	Agrowisata California Cialam Jaya/ <i>California Cialam Jaya Agrotourism</i>	Konda	Cialam Jaya
9.	Wisata Kembang Bukit Cialam Jaya/ <i>Cialam Jaya Flower Hill Tourism</i>	Konda	Cialam Jaya
10.	Bukit Alebo/ <i>Alebo Hill</i>	Konda	Alebo
11.	Air Terjun Lasideka/ <i>Lasideka Waterfall</i>	Konda	Ambololi
12.	Polenga Park/ <i>Polenga Park</i>	Konda	Ambololi
13.	Puncak Tiriondahi/ <i>Tiriondahi Park</i>	Konda	Tanea
B.	Wisata Sejarah/ Historical Tourism		
1.	Benteng Lapadi/ <i>Lapadi Fort</i>	Lainea	Watumeeto
2.	Bunker/ <i>Bunker</i>	Ranomeeto	Ambaipua
C.	Wisata Bahari/ Marine Tourism		
1.	Pulau Hari/ <i>Hari Island</i>	Laonti	Labuan Beropa
2.	Pulau Lara/ <i>Lara Island</i>	Moramo Utara	Wawatu
3.	Pulau Senja/ <i>Senja Island</i>	Moramo Utara	Wawatu
4.	Pasir Putih Polewali/ <i>Polewali White Sand</i>	Lainea	Polewali
5.	Dusun Baho/ <i>Baho Hamlet</i>	Laonti	Labuan Beropa
6.	Desa Wisata Namu/ <i>Namu Tourism Village</i>	Laonti	Namu
7.	Pasir Putih Tinanggea/ <i>Tinanggea White Sand</i>	Tinanggea	Watumelewe
8.	Pantai Torobulu/ <i>Torobulu Beach</i>	Laeya	Torobulu
9.	Pantai Tawatawaro/ <i>Tawatawaro Beach</i>	Kolono Timur	Amolengu

Lanjutan Tabel/*Continued Table* 7.2

	Objek Wisata <i>Tourist Attractions</i>	Lokasi <i>Location</i>	
		Kecamatan <i>Subdistrict</i>	Desa/Kelurahan <i>Village/ Administrative Villange</i>
	(1)	(2)	(3)
D.	Wisata Buatan/ <i>Artificial Tourism</i>		
1.	Pemancingan Ranombayasa/ <i>Ranombayasa Fishing</i>	Mowila	Ranombayasa
2.	Embung Watumokala/ <i>Watumokala Dam</i>	Buke	Ranooha Lestari
3.	Embung Wonua Raya/ <i>Wonua Raya Dam</i>	Baito	Wonua Raya
4.	Pemancingan Lamomea/ <i>Lamomea Fishing</i>	Konda	Lamomea
5.	Wisata Air Merongan/ <i>Merongan Water Tour</i>	Lalembu	Meronga Jaya
6.	Embung Lalonggasu/ <i>Lalonggasu Dam</i>	Tinanggea	Lalonggasu
7.	Embung Lamoeri/ <i>Lamoeri Dam</i>	Angata	Lamoeri
E.	Wisata Budaya/ <i>Culture Tour</i>		
1.	Desa Adat Jati Bali/ <i>Jati Bali Traditional Village</i>	Ranomeeto Barat	Jati bali
2.	Wisata Budaya Etnik Bali Wonua Kongga/ <i>Wonua Kongga Bali Ethnic Culture Tour</i>	Mowila	Wonua Kongga
3.	Wisata Budaya Lulongganda/ <i>Lulongganda Culture Tour</i>	Benua	Benua
4.	Wisata Budaya Desa Pamandati/ <i>Pamandati Village Cultural Tour</i>	Lainea	Pamandati

Sumber/*Source*: Dinas Pariwisata Kabupaten Konawe Selatan/ *Konawe Selatan Regency Tourism Office*

Tabel
Table 7.3

Jumlah Hotel/ Akomodasi, Kamar, dan Tempat Tidur Menurut Kecamatan di Kabupaten Konawe Selatan, 2020-2021
Number of Hotels/Accommodations, Rooms, and Beds by Subdistrict in Konawe Selatan Regency, 2020-2021

	Kecamatan Subdistrict	Hotel/ Akomodasi Hotel/ Accomodation		Kamar Room		Tempat Tidur Bed	
		2020	2021	2020	2021	2020	2021
	(1)	(2)	(3)	(5)	(6)	(7)	(8)
1.	Tinanggea	5	5	47	44	63	62
2.	Lalembuu	-	-	-	-	-	-
3.	Andoolo	1	1	30	29	41	40
4.	Buke	-	-	-	-	-	-
5.	Andoolo Barat	-	-	-	-	-	-
6.	Palangga	3	3	16	15	21	19
7.	Palangga Selatan	-	-	-	-	-	-
8.	Baito	-	-	-	-	-	-
9.	Lainea	-	-	-	-	-	-
10.	Laeya	4	5	20	35	20	37
11.	Kolono	-	-	-	-	-	-
12.	Kolono Timur	-	-	-	-	-	-
13.	Laonti	-	-	-	-	-	-
14.	Moramo	-	-	-	-	-	-
15.	Moramo Utara	-	-	-	-	-	-
16.	Konda	1	1	13	13	13	13
17.	Wolasi	-	-	-	-	-	-
18.	Ranomeeto	2	2	39	59	69	89
19.	Ranomeeto Barat	-	-	-	-	-	-
20.	Landono	1	1	3	3	3	3
21.	Mowila	-	-	-	-	-	-
22.	Sabulakoa	-	-	-	-	-	-
23.	Angata	-	-	-	-	-	-
24.	Benua	-	-	-	-	-	-
25.	Basala	-	-	-	-	-	-
KONAWE SELATAN		17	18	168	198	230	263

Sumber/Source: Survei Jasa Akomodasi/ Hotel Tahunan (VHTL) 2020, BPS Kabupaten Konawe Selatan/
Annual Accomodation Services/ Hotel Survey (VHTL) 2020, BPS of Konawe Selatan Regency

Tabel
Table 7.4**Rata-rata Tarif Minimum dan Maksimum Hotel/
Akomodasi Menurut Kecamatan di Kabupaten Konawe
Selatan, 2021****Average Minimum and Maximum Hotel/Accommodation
Rates by Subdistrict in Konawe Selatan Regency, 2021**

	Kecamatan Subdistrict	Rata-rata Tarif Average Rate	
		Minimum Minimum (Rp)	Maksimum Maximum (Rp)
	(1)	(2)	(3)
1.	Tinanggea	100 000	150 000
2.	Lalembuu	-	-
3.	Andoolo	125 000	200 000
4.	Buke	-	-
5.	Andoolo Barat	-	-
6.	Palangga	100 000	250 000
7.	Palangga Selatan	-	-
8.	Baito	-	-
9.	Lainea	-	-
10.	Laeya	100 000	150 000
11.	Kolono	-	-
12.	Kolono Timur	-	-
13.	Laonti	-	-
14.	Moramo	-	-
15.	Moramo Utara	-	-
16.	Konda	50 000	50 000
17.	Wolasi	-	-
18.	Ranomeeto	100 000	600 000
19.	Ranomeeto Barat	-	-
20.	Landono	50 000	50 000
21.	Mowila	-	-
22.	Sabulakoa	-	-
23.	Angata	-	-
24.	Benua	-	-
25.	Basala	-	-
	KONAWE SELATAN	50 000	600 000

Sumber/Source: Survei Jasa Akomodasi/ Hotel Tahunan (VHTL) 2020, BPS Kabupaten Konawe Selatan/
Annual Accommodation Services/ Hotel Survey (VHTL) 2020, BPS of Konawe Selatan Regency

8

TRANSPORTASI & KOMUNIKASI

Transportation & Communication

Proporsi Panjang Jalan
Diaspal Tahun 2021

*Proportion of Asphalted
Road, 2021*



Proporsi Panjang Jalan
Kerikil Tahun 2021

*Proportion of Gravel
Road, 2021*



Sebanyak 11.362 benda pos berasal dari dalam negeri masuk ke wilayah Kabupaten Konawe Selatan sepanjang Tahun 2021

There are 11.362 postal materials of domestic have been received in Konawe Selatan Regency in 2021



PROPORSI PANJANG JALAN MENURUT KONDISI JALAN, 2021

Proportion of Road Length by Types of Condition, 2021



BAIK /Good

22%



SEDANG /Medium

2%



RUSAK BERAT /Severely damaged

7%



RUSAK RINGAN /Minor damaged

69%



Sebanyak 3.616 pesawat yang datang dan 3.610 pesawat yang berangkat di Bandar Udara Haluoleo Kabupaten Konawe Selatan, 2021

There are 3.616 arrivals and 3.610 departures at Haluoleo Airport in Konawe Selatan Regency, 2021



PENJELASAN TEKNIS**TECHNICAL NOTES**

1. Kendaraan bermotor adalah setiap kendaraan yang digerakkan oleh peralatan teknik yang ada pada kendaraan tersebut, biasanya digunakan untuk angkutan orang atau barang di atas jalan raya selain kendaraan yang berjalan di atas rel. Kendaraan bermotor yang dicatat adalah semua jenis kendaraan kecuali kendaraan bermotor TNI/Polri dan Korps Diplomatik.
 2. Mobil penumpang adalah setiap kendaraan bermotor yang dilengkapi dengan tempat duduk untuk sebanyak-banyaknya delapan orang, tidak termasuk tempat duduk untuk pengemudi, baik dilengkapi atau tidak dilengkapi bagasi.
 3. Mobil bus adalah setiap kendaraan bermotor yang dilengkapi dengan tempat duduk untuk lebih dari delapan orang, tidak termasuk tempat duduk untuk pengemudi, baik dilengkapi atau tidak dilengkapi bagasi.
 4. Mobil truk adalah setiap kendaraan bermotor yang digunakan untuk angkutan barang, selain mobil penumpang, mobil bis dan kendaraan bermotor roda dua.
 5. Kereta api adalah kendaraan dengan tenaga gerak (listrik, diesel atau tenaga uap) yang berjalan sendiri maupun dirangkaikan
1. *Motor vehicles are any kind of vehicles motorized by machine set up in those vehicles, they are usually used for transporting peoples or goods on roads except vehicles moving along a railway line. The data cover all kinds of motor vehicles except those belong to Indonesia Army Force Indonesian State Police and Diplomatic Corps.*
 2. *Passenger cars are any motor vehicles with no more than eight seats, excluding seat for driver, it can be with or without hoot.*
 3. *Buses are large passenger cars having seats for more than eight passengers, excluding seat for driver, it can be with or without hoot.*
 4. *Trucks are any motor vehicles used to transport goods excluding passenger cars, buses, and motorcycles.*
 5. *Train is a coach or a number of coaches joined together, moving along a railway line. It can be passenger train or freight train.*

dengan kendaraan lain, yang akan atau sedang bergerak di atas rel, terdiri dari kereta penumpang dan kereta barang.

6. Kilometer penumpang adalah jumlah kilometer dari semua penumpang yang berangkat. Besaran ini merupakan penjumlahan jarak asal tujuan masing-masing penumpang.
 7. Rata-rata jarak perjalanan per penumpang adalah rata-rata yang ditempuh oleh setiap penumpang, atau jumlah kilometer penumpang dibagi dengan jumlah penumpang berangkat.
 8. Kilometer ton adalah jumlah kilometer semua ton yang diangkut. Besaran ini merupakan hasil penjumlahan jarak asal tujuan masing-masing barang dalam ton.
 9. Rata-rata jarak angkut barang adalah rata-rata jarak yang ditempuh oleh setiap ton barang atau jumlah kilometer ton dibagi dengan ton dimuat.
 10. Kunjungan kapal adalah kapal yang datang di pelabuhan baik untuk berlabuh di perairan maupun bersandar di dermaga.
 11. Gross Ton (GT) adalah volume ruangan kapal dalam m^3 , kecuali terowongan, lubang poros baling-baling, tempat jangkar, dan alas ganda.
 12. Sertifikat Operator Pesawat Udara
6. *Passenger kilometer is total kilometers of all departing passenger. This measurement is the sum of distance between the place of origin and the place of destination taken by all passengers'*
 7. *Mean distance of journey per passenger is mean distance taken by each passenger or total of passenger-kilometer divided by the number of departing passengers.*
 8. *Ton-kilometer is total kilometer of all cargoes carried. This is the sum of distance from area of origin to area of destination for each ton of cargoes.*
 9. *Mean distance of cargoes loaded is mean distance of each ton of cargoes loaded or total ton-kilometer divided by total ton of cargoes loaded.*
 10. *Ship call is a ship arriving at a port either for mooring or berthing.*
 11. *Gross Ton (GT) is total volume of all room in a ship (m^3), excluding the volume of tunnel, the axle of propellers, the anchor, and the chain locker.*
 12. *Aircraft Operator Certificate (AOC)*

adalah tanda bukti terpenuhinya standar dan prosedur dalam pengoperasian pesawat udara oleh perusahaan angkutan udara niaga.

is clearance of compliance to the standards and procedures in aircraft operations by the commercial air transport companies.

13. Sertifikat Pengoperasian Pesawat Udara adalah tanda bukti terpenuhinya standar dan prosedur dalam pengoperasian pesawat udara untuk kegiatan angkutan udara bukan niaga.
 14. Kantor Pos adalah tempat pemberi pelayanan komunikasi tertulis dan atau surat elektronik, layanan paket, layanan logistik, layanan transaksi keuangan, dan layanan keagenan pos untuk kepentingan umum. Rumah pos berfungsi sama seperti kantor pos dan kantor pos pembantu, bedanya rumah pos biasanya terletak di daerah terpencil.
 15. Telekomunikasi adalah setiap pemancaran, pengiriman dan atau penerimaan dari setiap informasi dalam bentuk tanda-tanda, isyarat, tulisan, gambar, suara dan bunyi melalui sistem kawat, optik, radio atau sistem elektromagnetik lainnya.
 16. Jaringan telekomunikasi adalah rangkaian perangkat telekomunikasi dan kelengkapannya yang digunakan dalam bertelekomunikasi.
 17. Telepon tetap kabel dalam Susenas disebut telepon rumah adalah jaringan telekomunikasi
13. *Operating Certificate (OC) is clearance of compliance to the standards and procedures in aircraft operations for non commercial air transport activities.*
 14. *Post Office is a service provider facility of written communication and or electronic mail, parcel service, logistics services, financial transaction services, and postal services to the public. Postal house has the same function as the post office and subsidiary of post office, the difference is that postal house is usually located in remote areas.*
 15. *Telecommunication includes every transmitting, delivering and or receiving from every information of marking, signal, article, picture, sound and voice through strand of wire system, optic, radio or other electromagnetic system.*
 16. *Telecommunication network is peripheral network of telecommunication and its equipment used in the means of telecommunication.*
 17. *Fixed line telephone based on Susenas called home phone is a*

menggunakan perangkat telepon tetap dengan kabel yang secara umum diatur oleh standar-standar teknis dengan menggunakan suatu nomor telepon, dikenal pula sebagai Public Switched Telephone Network (PSTN). Pada umumnya dimanfaatkan untuk telepon rumah dan jaringan internet, memiliki kemampuan menghantarkan sinyal dengan kuat dan jelas dengan biaya yang relatif lebih murah.

18. Telepon bergerak seluler adalah perangkat telekomunikasi elektronik yang mempunyai kemampuan dasar yang sama dengan telepon tetap kabel, namun dapat dibawa ke mana-mana (portable, mobile) dan tidak perlu disambungkan dengan jaringan telekomunikasi kabel. Selain berfungsi sebagai telepon, telepon seluler modern biasanya mendukung layanan tambahan seperti *Short Messages Services (SMS)*, *Multimedia Messages Service (MMS)*, e-mail dan akses Internet, aplikasi bisnis dan permainan, serta fotografi. Saat ini, Indonesia mempunyai dua sistem jaringan telepon bergerak seluler yaitu *Global System for Mobile Telecommunications (GSM)* dan *Code Division Multiple Access (CDMA)*.

19. Internet adalah sebuah jaringan komputer publik di seluruh dunia. Internet menyediakan akses ke

telecommunication network using fixed line telephone device which is generally regulated by technical standards, using a phone number, also known as the Public Switched Telephone Network (PSTN). It is generally used for home phone and Internet networks, has the ability to deliver a strong and clear signal with a relatively low cost.

18. *Cellular mobile phone is an electronic telecommunication device which has the same basic capabilities with fixed cables, but can be taken anywhere (portable, mobile) and does not need to be connected to the wired telecommunications networks. In addition to functioning as a telephone, modern mobile phone typically supports additional services such as Short Messages Services (SMS), Multimedia Messages Service (MMS), e-mail and access to the Internet, business applications and games, as well as photography. Currently, Indonesia has two cellular mobile telephone network system that are GSM (Global System for Mobile Telecommunications) and Code Division Multiple Access (CDMA).*

19. *The internet is a worldwide public computer network. It provides access to a number of*

sejumlah layanan komunikasi termasuk *World Wide Web* dan membawa email, berita, hiburan dan file data.

20. Penyiaran Radio mencakup penyiaran sinyal suara melalui studio penyiaran radio dan fasilitas untuk transmisi program yang berhubungan dengan masyarakat, termasuk mengumpulkan dan menyalurkan program melalui kabel atau satelit, internet (stasiun radio internet), termasuk penyiaran data yang terintegrasi dengan penyiaran radio.
21. Penyiaran dan pemrograman televisi mencakup pembuatan program saluran televisi lengkap dari komponen program yang dibeli (seperti film, dokumenter, dan lain-lain), komponen program yang dihasilkan sendiri (seperti berita lokal, laporan langsung) atau kombinasi keduanya, pemrograman dari saluran video atas dasar permintaan, dan penyiaran data yang diintegrasikan dengan siaran televisi. Program televisi lengkap dapat disiarkan sendiri atau melalui distribusi pihak ketiga, seperti perusahaan kabel atau provider televisi satelit. Pemrograman dapat bersifat umum atau khusus (misalnya format terbatas seperti program berita, olah raga, pendidikan atau program yang ditujukan untuk anak muda), dapat dibuat dengan bebas tersedia untuk pemakai
- communication services including the World Wide Web and carries e-mail, news, entertainment and data files.*
20. *Radio broadcasting includes voice signals broadcasting through radio broadcasting studios and facilities for the programs transmission related to community, including collecting and distributing programs via cable or satellite, internet (internet radio station), including integrated data broadcasting with radio broadcasting.*
21. *Broadcasting and television programming includes the manufacture of a complete television channel program from purchased program components (such as films, documentaries, etc.), own produced program components (such as local news, live reports) or a combination of both, the programming of the video channel on the basis of demand, and data broadcasting integrated with television broadcasting. Complete television program can broadcast their own or through a third party distribution, such as cable companies or satellite television providers. Programming can be general or specific (e.g. limited formats such as news programs, sports, education or programs aimed at young people), can be made freely available to users or can only available on a*

atau dapat hanya tersedia atas dasar langganan.

22. Penerbitan surat kabar, jurnal, dan buletin/majalah mencakup usaha penerbitan surat kabar dan surat kabar iklan, jurnal, buletin, majalah umum dan teknis, komik termasuk penerbitan jadwal radio dan televisi, dan sebagainya.
 23. Koran atau surat kabar adalah suatu penerbitan yang ringan dan mudah dibuang, biasanya dicetak pada kertas berbiaya rendah yang disebut kertas koran, yang berisi berita-berita terkini dalam berbagai topik. Topiknya bisa berupa acara politik, kriminalitas, olahraga, tajuk rencana, dan cuaca. Jenis surat kabar umum biasanya diterbitkan setiap hari, kecuali pada hari-hari libur. Surat kabar sore juga umum di beberapa negara. Selain itu, juga terdapat surat kabar mingguan yang biasanya lebih kecil dan kurang prestisius dibandingkan dengan surat kabar harian dan isinya biasanya lebih bersifat hiburan.
 24. Tabloid adalah istilah suatu format surat kabar yang lebih kecil (597 mm × 375 mm) dari ukuran standar koran harian. Istilah ini biasanya dikaitkan dengan penerbitan surat kabar reguler non harian (bisa mingguan, dwimingguan, dll), yang terfokus pada hal-hal yang lebih "tidak serius", terutama masalah selebritas, olah raga, kriminal, dll.
- subscription basis.*
22. *Newspapers, journals, and bulletin/ magazine publishing include newspapers and newspaper advertisements, journals, bulletin, general and technical magazines, comic, including radio and television schedule publishing, and so on.*
 23. *Newspaper is a lightweight publication but easily disposed of, usually printed on low-cost paper called newsprint, containing the latest news on various topics. Topics can include political events, crime, sports, editorials, and weather. Common types of newspapers are usually published daily, except on holidays. Afternoon newspapers are also common in some countries. In addition, there is also a weekly newspaper that is usually smaller and less prestigious than the daily newspaper and its contents are usually more entertainment.*
 24. *Tabloid is a smaller term format of newspaper (597 mm × 375 mm) than a standard size daily newspaper. This term is usually associated with the publishing of non-daily regular newspapers (can be weekly, biweekly, etc.), which focus on the things that are "not too serious", especially the problem of celebrity, sports, crime, etc.*

25. Jurnal adalah majalah yang khusus memuat artikel dalam suatu bidang ilmu tertentu.
26. Buletin adalah publikasi organisasi yang mengangkat perkembangan suatu topik atau aspek tertentu dan diterbitkan/dipublikasikan secara teratur (berkala) dalam waktu yang relatif singkat (harian hingga bulanan). Buletin ditujukan kepada khalayak yang lebih sempit, yang berkaitan dengan bidang tertentu saja. Tulisan dalam buletin umumnya singkat dan padat (mirip berita), menggunakan bahasa yang formal, dan banyak istilah teknis berkaitan dengan bidang tersebut.
27. Majalah adalah penerbitan berkala yang berisi bermacam-macam artikel dalam subyek yang bervariasi. Majalah biasa diterbitkan mingguan, dwimingguan atau bulanan. Majalah biasanya memiliki artikel mengenai topik populer yang ditujukan kepada masyarakat umum dan ditulis dengan gaya bahasa yang mudah dimengerti oleh banyak orang.
28. Oplah adalah jumlah barang yang tercetak dalam satuan eksemplar.
29. Bioskop adalah pertunjukkan yang diperlihatkan dengan gambar (film) yang disorot sehingga dapat bergerak. Bioskop juga diartikan sebagai tempat untuk menonton pertunjukkan film dengan
25. *Journal is a special magazine that publish an article in a particular field of science.*
26. *Bulletin is a publication of an organization that raised the development of a particular topic or aspect and issued/published regularly (periodically) in a relatively short time (daily to monthly). Bulletin is addressed to a narrower audience, which relates to a particular field. Posts in bulletin are generally short and concise (similar to news), using formal language and a lot of technical terms related to the field.*
27. *Magazine is a periodical publication containing a variety of articles on varied subjects. Regular magazine published weekly, biweekly or monthly. Magazines usually have articles on popular topics which are addressed to the general public and written in a style that is easily understood by many people.*
28. *The circulation is the number of items printed in units of copies.*
29. *Cinema is a show that is shown with the image (film) highlighted so it can move. Cinema also be interpreted as a place to watch the shows using a wide screen movies,*

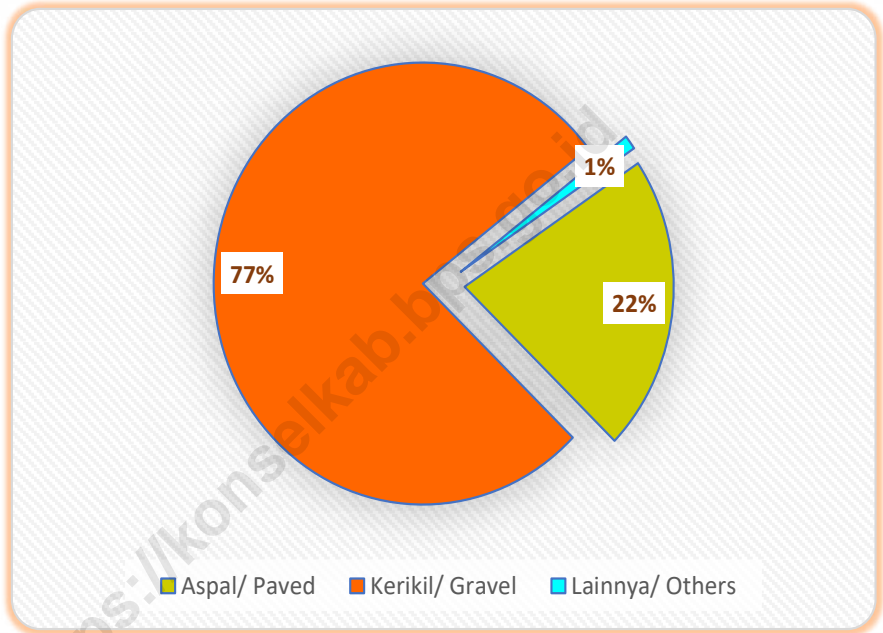
menggunakan layar lebar, dimana gambar film diproyeksikan ke layar menggunakan proyektor.

where the film images projected onto a screen using a projector.

<https://konselkab.bps.go.id>

Gambar 8.1
Figures

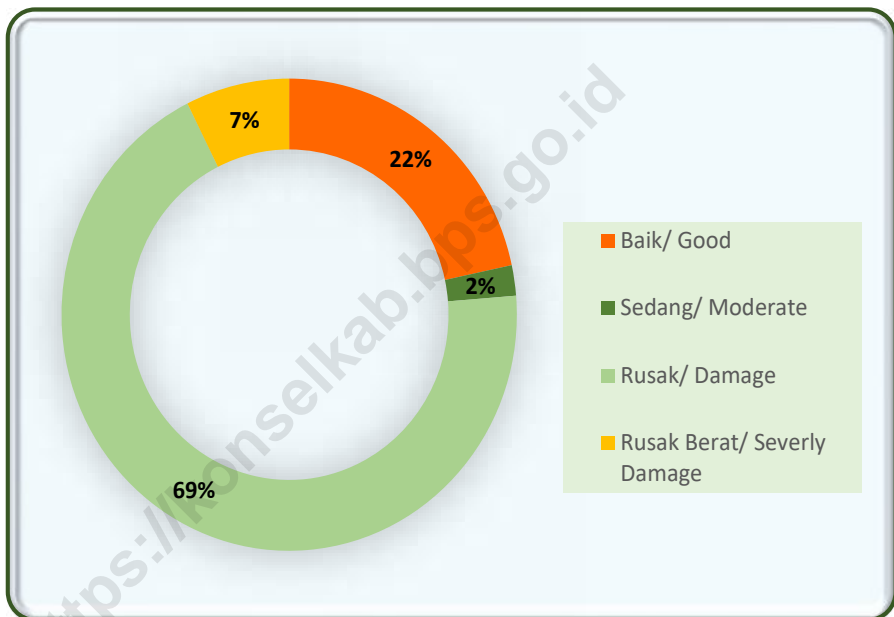
Proporsi Panjang Jalan Menurut Jenis Permukaan di Kabupaten Konawe Selatan (persen), 2021
Proportion of Road Length by Type of Surface in Konawe Selatan Regency (percent), 2021



Sumber/Source : Dinas Pekerjaan Umum dan Tata Ruang Kabupaten Konawe Selatan/ *Public Work and Spatial Planning Office of Konawe Selatan Regency*

Gambar 8.2
Figures

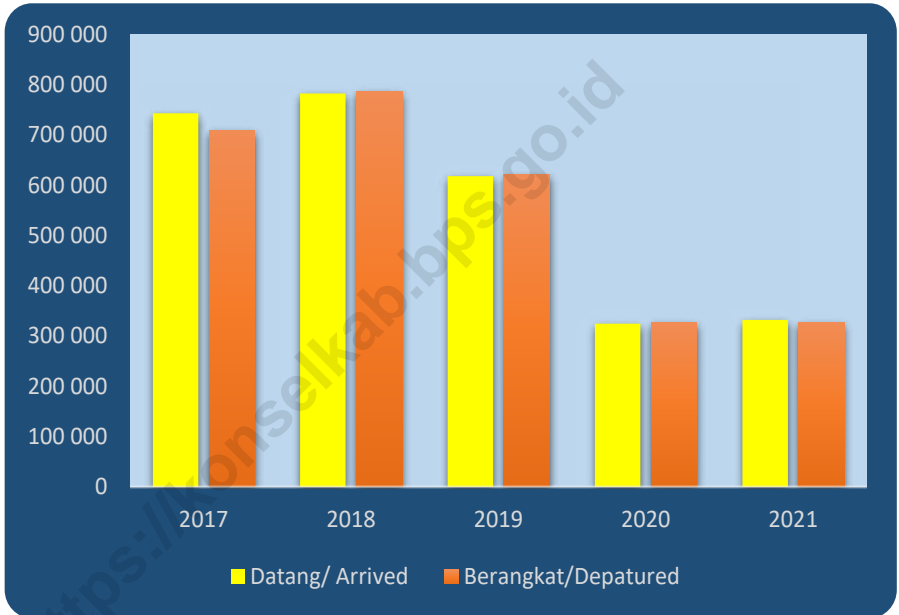
Proporsi Panjang Jalan Menurut Kondisi Jalan di Kabupaten Konawe Selatan (persen), 2021
Proportion of Road Length by Type of Condition in Konawe Selatan Regency (percent), 2021



Sumber/Source : Dinas Pekerjaan Umum dan Tata Ruang Kabupaten Konawe Selatan/ Public Work and Spatial Planning Office of Konawe Selatan Regency

Gambar 8.3
Figures

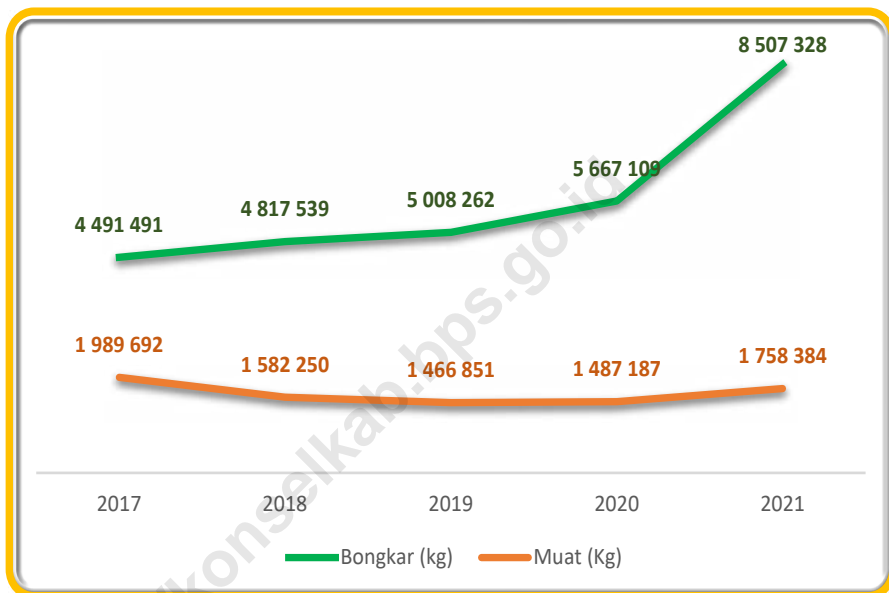
**Jumlah Penumpang Pesawat Udara di Bandar Udara
Haluoleo Kabupaten Konawe Selatan, 2017-2021**
**Number of Aircraft Passengers at Haluoleo Airport
Konawe Selatan Regency, 2017-2021**



Sumber/Source : Survei Bandara, BPS Kabupaten Konawe Selatan/ Airport Survey, BPS of Konawe Selatan Regency

Gambar 8.4
Figures

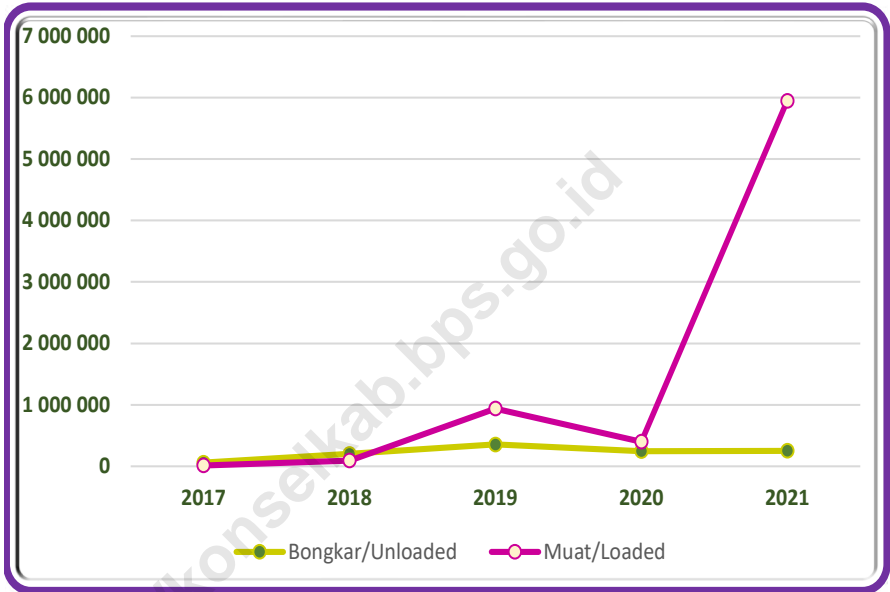
Lalu Lintas Barang di Bandar Udara Haluoleo Kabupaten Konawe Selatan (kg), 2017-2021
Traffic of Goods at Haluoleo Airport Konawe Selatan Regency (kg), 2017-2021



Sumber/Source : Survei Bandara, BPS Kabupaten Konawe Selatan/ Airport Survey, BPS of Konawe Selatan Regency

Gambar 8.5
Figures

**Jumlah Barang Bongkar Muat Kapal Laut di Kabupaten
Konawe Selatan (ton), 2017-2021**
*Number of Goods Loaded and Unloaded of Ship in
Konawe Selatan Regency (ton), 2017-2021*



Sumber/Source: Survei Sistem Informasi Manajemen Operasional Pelabuhan (Simopel), BPS Kabupaten Konawe Selatan / Port Operational Management Information System Survey (Simopel), BPS of Konawe Selatan Regency

**8.1 TRANSPORTASI
TRANSPORTATION**

Tabel 8.1.1 Panjang Jalan¹ Menurut Tingkat Kewenangan Pemerintahan di Kabupaten Konawe Selatan (km), 2019–2021
Length of Roads¹ by Level of Government Authority Konawe Selatan Regency (km), 2019–2021

Tingkat Kewenangan Pemerintahan Level of Government Authority	2019	2020	2021
(1)	(2)	(3)	(4)
Negara ² /State ²
Provinsi/Province	237,84	237,84	237,84
Kabupaten/Kota Regency/Municipality	1 032,00	1 032,00	1 032,00
Jumlah/Total			

Catatan/Note: ¹ Data tidak termasuk panjang jalan tol/Excluding toll road
² Berdasarkan Keputusan Menteri Pekerjaan Umum dan Perumahan Rakyat No. 248/KPTS/M/2015/Based on Public Work and Public Housing Ministerial Decree No. 248/KPTS/M/2015
 *Data panjang jalan negara tidak tersedia/ Country road lengt data is not available
 Sumber/Source: Dinas Pekerjaan Umum dan Tata Ruang Kabupaten Konawe Selatan/ Public Work and Spatial Planning Office of Konawe Selatan Regency

Tabel
Table 8.1.2

**Panjang Jalan Menurut Jenis Permukaan Jalan di
Kabupaten Konawe Selatan (km), 2019–2021**
*Length of Roads by Type of Road Surface Konawe Selatan
Regency (km), 2019–2021*

Jenis Permukaan Jalan <i>Type of Road Surface</i>	2019	2020	2021
(1)	(2)	(3)	(4)
Aspal/ <i>Paved</i>	205,22	205,36	224,14
Kerikil/ <i>Gravel</i>	816,95	814,28	797,10
Tanah/ <i>Soil</i>	-	-	-
Lainnya/ <i>Others</i>	9,83	12,36	10,76
Jumlah/Total	1 032,00	1 032,00	1 032,00

Sumber/*Source*: Dinas Pekerjaan Umum dan Tata Ruang Kabupaten Konawe Selatan/ *Public Work and Spatial Planning Office of Konawe Selatan Regency*

Tabel 8.1.3 **Panjang Jalan Menurut Kondisi Jalan di Kabupaten Konawe Selatan (km), 2019–2021**
Table *Length of Roads by Condition of Roads Konawe Selatan Regency (km), 2019–2021*

Kondisi Jalan Condition of Roads	2019	2020	2021
(1)	(2)	(3)	(4)
Baik/Good	143,04	150,16	223,26
Sedang/Moderate	66,52	62,88	21,49
Rusak/Damage	628,20	626,60	711,14
Rusak Berat/Severely Damage	194,24	192,60	76,11
Jumlah/Total	1 032,00	1 032,00	1 032,00

Sumber/Source: Dinas Pekerjaan Umum dan Tata Ruang Kabupaten Konawe Selatan/ *Public Work and Spatial Planning Office of Konawe Selatan Regency*

Tabel 8.1.4 **Jumlah Jembatan Menurut Jenis Konstruksi di Kabupaten Konawe Selatan, 2021**
Table 8.1.4 **Number of Bridges by Construction in Konawe Selatan Regency, 2021**

Jenis Konstruksi Jembatan <i>Contraction Bridge Types</i>	Jumlah Total (Unit)	Panjang Lenght (m)
(1)	(2)	(3)
1. Beton/ <i>Concrete</i>	351	2705
2. Rangka/ <i>Scaffold</i>	-	-
3. Semi Rangka/ <i>Semi-Scaffold</i>	-	-
4. Bailey/ <i>Bailey</i>	5	175,5
5. Semi Permanen/ <i>Semi-Permanent</i>	44	298
6. Kayu/ <i>Wood</i>	3	16
7. Darurat/ <i>Emergency</i>	16	23
8. Lainnya/ <i>Others</i>	-	-
Jumlah/Total	419	3 042,00

Sumber/Source: Dinas Pekerjaan Umum dan Tata Ruang Kabupaten Konawe Selatan/ *Public Work and Spatial Planning Office of Konawe Selatan Regency*

Tabel 8.1.5 **Kunjungan Kapal, Arus Barang, Hewan, dan Penumpang di Kabupaten Konawe Selatan, 2017-2021**
Number of Ship Calls, Traffic of Cargo, Animal, and Passenger in Konawe Selatan Regency, 2017-2021

Uraian Description	2017	2018	2019	2020	2021
(1)	(2)	(3)	(4)	(5)	(6)
1. Call Kapal/ Number of Ship Calls	1 422	1 635	1 142	919	2182
2. GRT	82 728	81 877	710 449	679 865	1 856 101
3. Barang/ Cargo (ton)					
3.1 Bongkar / Unloaded	60 667	201 845	354 879	246 436	252 815
3.2 Muat / Loaded	15 115	92 812	940 926	401 436	5 947 976
4. Barang/ Cargo (m ³)					
4.1 Bongkar / Unloaded	0	0	0	0	0
4.2 Muat / Loaded	0	0	0	0	0
5. Kendaraan/ Vehicle (unit)					
5.1 Bongkar / Unloaded	0	0	0	0	0
5.2 Muat / Loaded	0	0	0	0	0
6. Hewan/Animal (ekor/ heads)					
6.1 Bongkar / Unloaded	0	0	0	0	0
6.2 Muat / Loaded	0	0	0	0	0
7. Penumpang/Passanger (orang/ Person)					
7.1 Turun / Disembarked	0	81 337	104 240	109 618	77 499
7.2 Naik / Embarked	110 685	93 842	88 193	75 646	102 828

Sumber/Source: Survei Sistem Informasi Manajemen Operasional Pelabuhan (Simopel), BPS Kabupaten Konawe Selatan / Port Operational Management Information System Survey (Simopel), BPS of Konawe Selatan Regency

Tabel
Table 8.1.6**Lalu Lintas Pesawat dan Penumpang di Bandar Udara
Haluoleo Kabupaten Konawe Selatan, 2017-2021**
**Aircraft and Passenger Traffic at Haluoleo Airport in
Konawe Selatan, 2017-2021**

Tahun Year	Lalu Lintas Traffic				
	Pesawat Udara Aircraft		Penumpang (orang) Passanger (person)		
	Datang Arrival	Berangkat Departure	Datang Arrival	Berangkat Departure	Transit Transit
(1)	(2)	(3)	(4)	(5)	(6)
2017	6 038	6 040	743 142	708 541	-
2018	6 069	6 059	783 028	786 981	-
2019	4 905	4 904	618 759	622 045	3 044
2020	3 280	3 270	324 550	327 126	2 762
2021	3 616	3 610	332 471	327 813	-

Sumber/Source: Survei Bandara, BPS Kabupaten Konawe Selatan / Airport Survey, BPS of Konawe Selatan Regency

Tabel 8.1.7 **Lalu Lintas Barang, Bagasi, dan Pos Paket di Bandar Udara Haluoleo Kabupaten Konawe Selatan, 2017-2021**
Traffic of Cargo, Baggages, and Mail at Haluoleo Airport in Konawe Selatan, 2017-2021

Tahun Year	Barang Cargo		Bagasi Baggage		Pos Paket Mail	
	Bongkar Unloaded (kg)	Muat Loaded (kg)	Bongkar Unloaded (kg)	Muat Loaded (kg)	Bongkar Unloaded (kg)	Muat Loaded (kg)
(1)	(2)	(3)	(4)	(5)	(6)	(7)
2017	4 491 491	1 989 692	6 875 355	4 205 621	265 541	43 377
2018	4 817 539	1 582 250	5 885 956	4 506 090	118 628	34 998
2019	5 008 262	1 466 851	3 739 099	2 283 885	273 326	29 321
2020	5 667 109	1 487 187	1 554 985	1 105 824	133 734	34 975
2021	8 507 328	1 758 384	2 157 758	1 268 468	213 100	50 073

Sumber/Source: Survei Bandara, BPS Kabupaten Konawe Selatan / Airport Survey, BPS of Konawe Selatan Regency

8.2 KOMUNIKASI COMMUNICATION

Tabel 8.2.1 Jumlah Kantor Pos Pembantu Menurut Kecamatan di Kabupaten Konawe Selatan, 2017–2021
Number of Post Offices Subsidiaries by Subdistrict in Konawe Selatan, 2017–2021

Kecamatan Subdistrict	2017	2018	2019	2020	2021
(1)	(2)	(3)	(4)	(5)	(6)
1. Tinanggea	1	1	1	1	1
2. Lalembuu	-	-	-	-	-
3. Andoolo	-	-	-	-	-
4. Buke	-	-	-	-	-
5. Andoolo Barat	-	-	-	-	-
6. Palangga	1	1	1	1	1
7. Palangga Selatan	-	-	-	-	-
8. Baito	-	-	-	-	-
9. Lainea	1	1	1	1	1
10. Laeya	1	1	1	1	1
11. Kolono	-	-	-	-	-
12. Kolono Timur	-	-	-	-	-
13. Laonti	-	-	-	-	-
14. Moramo	1	1	1	1	1
15. Moramo Utara	-	-	-	-	-
16. Konda	1	1	1	1	1
17. Wolasi	-	-	-	-	-
18. Ranomeeto	1	1	1	1	1
19. Ranomeeto Barat	-	-	-	-	-
20. Landono	1	1	1	1	1
21. Mowila	-	-	-	-	-
22. Sabulakoa	-	-	-	-	-
23. Angata	-	-	-	-	-
24. Benua	-	-	-	-	-
25. Basala	-	-	-	-	-
KONAWE SELATAN	8	8	8	8	8

Sumber/Source: Kantor Pos dan Giro Kendari / Post and Clearing Service Office of Kendari Municipality

Tabel 8.2.2 **Jumlah Fasilitas Fisik Pelayanan Jasa Pos dan Giro Menurut Kecamatan di Kabupaten Konawe Selatan, 2021**
Table 8.2.2 **Number of Post and Clearing Service Facilities by Subdistricts in Konawe Selatan Regency, 2021**

Kecamatan Subdistrict	Kode Pos Post Code	Kantor Pos & Giro Post Office	Kantor Pos Tambahhan Additional Post Office	Kantor Pos Pembantu Auxiliary Post Office	Pos Keliling Kota Arround Post Village
(1)	(2)	(3)	(4)	(5)	(6)
1. Tinanggea	93885	1	-	-	-
2. Lalembuu	93885	-	-	-	-
3. Andoolo	93884	-	-	-	-
4. Buke	93812	-	-	-	-
5. Andoolo Barat	93883	-	-	-	-
6. Palangga	93883	1	-	-	-
7. Palangga Selatan	93883	-	-	-	-
8. Baito	93883	-	-	-	-
9. Lainea	93881	1	-	-	-
10. Laeya	93881	1	-	-	-
11. Kolono	93395	-	-	-	-
12. Kolono Timur	93883	-	-	-	-
13. Laonti	93892	-	-	-	-
14. Moramo	93891	1	-	-	-
15. Moramo Utara	93891	-	-	-	-
16. Konda	93874	1	-	-	-
17. Wolasi	93874	-	-	-	-
18. Ranomeeto	93871	1	-	-	-
19. Ranomeeto Barat	93871	-	-	-	-
20. Landono	93873	1	-	-	-
21. Mowila	93873	-	-	-	-
22. Sabulakoa	93873	-	-	-	-
23. Angata	93875	-	-	-	-
24. Benua	93875	-	-	-	-
25. Basala	93875	-	-	-	-
KONAWA SELATAN		8	-	-	-

Sumber/Source: Kantor Pos dan Giro Kendari / Post and Clearing Service Office of Kendari Municipality

Tabel 8.2.3
Table

Banyaknya Benda-Benda Pos yang Dikirim dan Diterima dari Dalam dan Luar Negeri Menurut Jenis Pengiriman di Kabupaten Konawe Selatan, 2021
Number of Postal Materials Sent and Received from Domestic and Overseas by Type of Delivery in Konawe Selatan Regency, 2021

Jenis Kiriman <i>Type of Delivery</i>	Dikirim <i>Sent</i>		Diterima <i>Received</i>	
	Dalam Negeri <i>Domestic</i>	Luar Negeri <i>Overseas</i>	Dalam Negeri <i>Domestic</i>	Luar Negeri <i>Overseas</i>
(1)	(2)	(3)	(4)	(5)
1. Surat Pos Biasa / <i>Standard Mail</i> (kg)	194	-	522	-
2. Surat Kilat/Pos Kilat Khusus / <i>Express Mail</i> (kg)	3 882	-	10 451	-
3. Surat Pos Tercatat Kilat / <i>Express Registered Mail</i> (kg)	-	-	-	-
4. Surat Pos Tercatat Biasa / <i>Standard Registered Mail</i> (kg)	-	-	-	-
5. Surat Pos Terdaftar / <i>Registered Mail</i> (kg)	-	-	-	-
6. Pos Paket / <i>Package Post</i> (kg)	114	-	195	1
7. Pos Wesel / <i>Money Order</i> (pucuk)	444	-	194	134
8. <i>Express Mail Service (EMS)</i> (kg)	-	-	-	-

Sumber/Source: Kantor Pos dan Giro Kendari / *Post and Clearing Service Office of Kendari Municipality*

PERBANKAN, KOPERASI, HARGA-HARGA

9

Posisi Simpanan (Rupiah dan Valuta Asing) pada Bank Umum dan BPR di Konawe Selatan, 2021

*Position of Savings (Rupiahs and Foreign Exchange)
at Bank and BPR in Konawe Selatan, 2021*

GIRO

2,96

MILIAR/BILLION

DEPOSITO

23,75

MILIAR/BILLION

TABUNGAN

262,14

MILIAR/BILLION

Posisi Pinjaman yang Diberikan Bank Menurut Penggunaan di Konawe Selatan (Rupiah), 2021

*Loan Position Provided by Banks by Type of Use
Based in Konawe Selatan (Rupiahs), 2021*

192,77

Miliar/Billion

Investasi/Investment

567,42

Miliar/Billion

Modal Kerja/Capitals

1.257,66

Miliar/Billion

Konsumsi/Consumptions



PENJELASAN TEKNIS

1. Koperasi adalah badan usaha yang beranggotakan orang seorang atau badan hukum koperasi dengan melandaskan kegiatannya berdasarkan prinsip koperasi sekaligus sebagai gerakan ekonomi rakyat yang berdasar atas asas kekeluargaan.
2. Sisa hasil usaha koperasi merupakan pendapatan koperasi yang diperoleh dalam satu tahun buku dikurangi dengan biaya, penyusutan, dan kewajiban lainnya termasuk pajak dalam tahun buku yang bersangkutan.
3. Kebijakan pemerintah dalam pembinaan koperasi ditujukan agar koperasi menjadi lembaga ekonomi yang kuat dan menjadi wadah utama untuk membina kemampuan usaha golongan ekonomi lemah. Usaha tersebut antara lain dengan memberikan fasilitas PMDN kepada perusahaan swasta yang mengikutsertakan koperasi dalam kegiatan usahanya. Salah satu indikator untuk mengukur tingkat keberhasilan dari usaha koperasi antara lain dapat dilihat dari lancar tidaknya perputaran modal, besarnya simpanan, dan Sisa Hasil Usaha (SHU).
4. Data perkoperasian bersumber dari Dinas Koperasi dan Usaha

TECHNICAL NOTES

1. *Cooperative is an establishment that its members are people or establishments with legal status of cooperative and its activities based on people economic movement.*
2. *Net profit of cooperative is gross income in one year minus expenses, depreciation, and other liabilities including taxes in current year.*
3. *Government policy guidance is intended to guide cooperatives to become strong economic instructions and the main source for building the business skills of the economically weak class. One of the efforts is providing domestic facilities to private compnies that engage in cooperative business activities. One indicator to measure the level of success of such cooperative efforts can be seen from current capital turnover, the magnitude of savings, the number of members, asset scale and the net profit.*
4. *Data for cooperatives are generated from Cooperation and Small-Micro Establishment. Types of*

Kecil dan Menengah. Data koperasi yang disajikan meliputi: jumlah koperasi, volume usaha, modal usaha, dan sisa hasil usaha.

cooperatives data include: number of cooperatives, asset scale, venture capital, and net profit.

5. Giro adalah produk bank dalam rangka menghimpun dana dari pihak ketiga dan pencairannya dapat diambil saat-waktu atau ditarik sampai ke batas-batas yang telah ditentukan oleh pihak bank.
 6. Simpanan berjangka adalah simpanan pada bank umum dan Bank Perkreditan Rakyat (BPR) dalam rupiah dan valuta asing milik pihak ketiga bukan bank - tidak termasuk milik pemerintah pusat dan bukan penduduk - yang penarikannya dapat dilakukan menurut suatu jangka waktu tertentu sesuai dengan perjanjian. Simpanan berjangka terdiri dari deposito berjangka, deposits on call, dan sertifikat deposito.
 7. Tabungan adalah simpanan yang penarikannya hanya dapat dilakukan menurut syarat tertentu yang disepakati, tetapi tidak dapat ditarik dengan cek, bilyet giro, dan /atau alat lainnya yang dipersamakan dengan itu.
 8. Modal kerja adalah modal yang digunakan oleh perusahaan sebagai biaya operasi perusahaan yang perputaran kasnya kurang dari satu tahun melalui hasil
5. *Demand deposits are bank products in the context of collecting funds from third parties and their disbursement can be taken at any time or be withdrawn to the limits set by the bank.*
 6. *Time deposits are deposits in commercial banks and rural banks (BPR) in rupiah and foreign currencies owned by non-bank third parties - excluding central government and non-residents - whose withdrawals can be made according to a certain time period in accordance with the agreement. Time deposits consist of time deposits, deposits on call, and certificates of deposit.*
 7. *Savings accounts are deposits which withdrawals can only be made according to certain agreed conditions, but cannot be withdrawn by check, giro, and / or other similar instruments.*
 8. *Working capital is capital that is used by companies as operating costs for companies whose cash flow is less than one year through the proceeds of production*

penjualan produksinya dan bukan termasuk investasi.

sales and is not included as an investment.

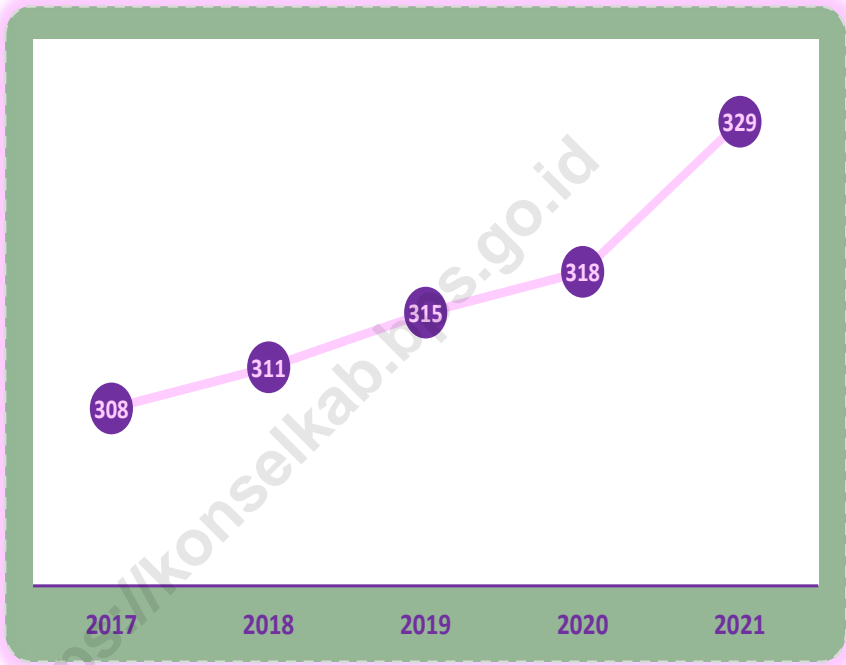
9. Investasi merupakan penanaman uang atau modal pada suatu perusahaan atau proyek untuk tujuan memperoleh keuntungan

9. *Working capital is capital that is used by companies as operating costs for companies whose cash flow is less than one year through the proceeds of production sales and is not included as an investment.*

<https://konselkab.bps.go.id>

Gambar 9.1
Figures

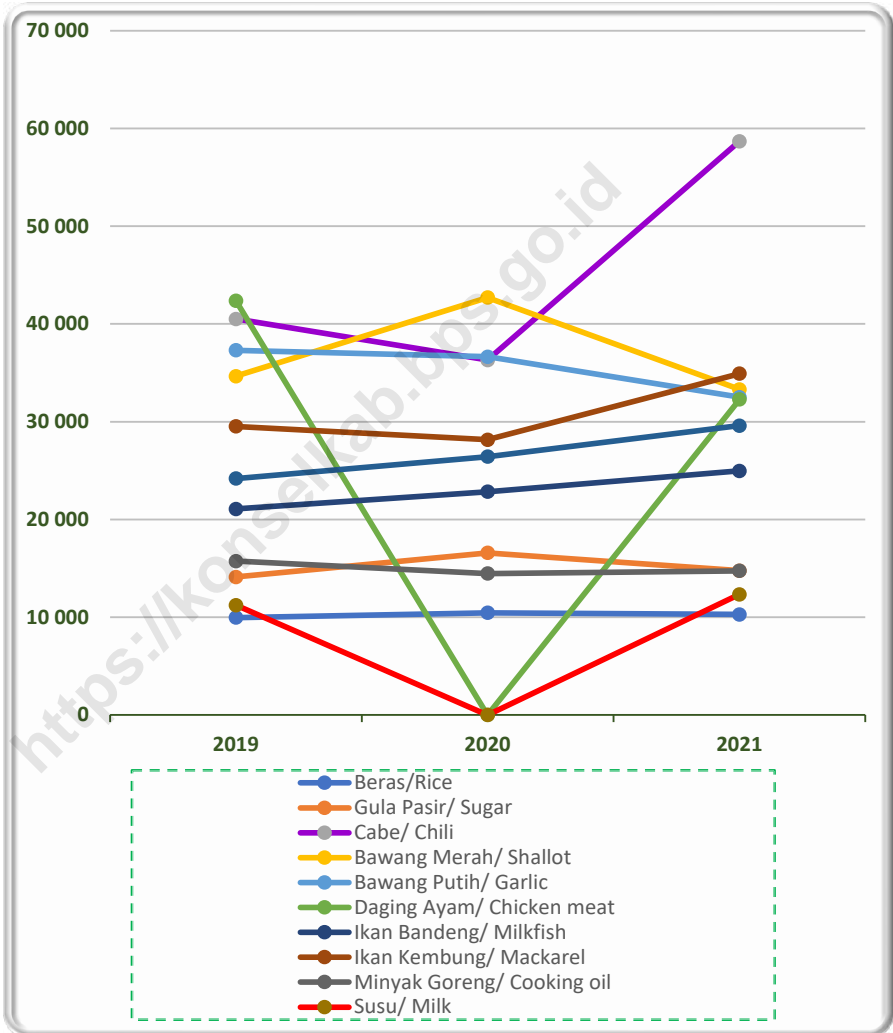
Jumlah Koperasi di Kabupaten Konawe Selatan, 2017-2021
Number of Cooperatives in Konawe Selatan Regency, 2017-2021



Sumber/Source : Dinas Koperasi dan UMKM Kabupaten Konawe Selatan/ Services of Cooperative and Small Medium Enterprises of Konawe Selatan Regency

Gambar 9.2
Figures

Rata-rata Harga Bahan Pokok Menurut Jenis Barang di Kabupaten Konawe Selatan (rupiah/satuan), 2017-2021
Average Prices of Staples by Type of Commodities in Konawe Selatan (rupiahs/unit), 2017-2021



Sumber/Source : Survei Harga Perdesaan, BPS Kabupaten Konawe Selatan/ Rural Price Survey, BPS of Konawe Selatan Regency

9.1 KOPERASI COOPERATIVE

Tabel 9.1.1 Jumlah Koperasi Aktif Menurut Kecamatan di Kabupaten Konawe Selatan, 2017–2021
Number of Active Cooperative by Subdistrict di Konawe Selatan Regency, 2017–2021

Kecamatan Subdistrict	2017	2018	2019	2020	2021
(1)	(2)	(3)	(4)	(5)	(6)
1. Tinanggea
2. Lalembuu
3. Andoolo
4. Buke
5. Andoolo Barat
6. Palangga
7. Palangga Selatan
8. Baito
9. Lainea
10. Laeya
11. Kolono
12. Kolono Timur
13. Laonti
14. Moramo
15. Moramo Utara
16. Konda
17. Wolasi
18. Ranomeeto
19. Ranomeeto Barat
20. Landono
21. Mowila
22. Sabulakoa
23. Angata
24. Benua
25. Basala
KONAWE SELATAN	85	99	104	107^r	119

Catatan/Note: 1. Data menurut kecamatan tidak tersedia/ Data by Subdistrict is not available

2. * Angka iperbaiki/ Revised figure

Sumber/Source: Dinas Koperasi dan UMKM Kabupaten Konawe Selatan/ Services of Cooperative and Small Medium Enterprises of Konawe Selatan Regency

Tabel
Table 9.1.2**Jumlah Koperasi Menurut Jenis Koperasi dan Kecamatan di Kabupaten Konawe Selatan, 2021**
Number of Cooperative by Kind of Cooperative and Subdistrict in Konawe Selatan Regency, 2021

Kecamatan Subdistrict	Jenis Koperasi Kind of Cooperative					Jumlah Total
	KUD	KPRI	KOPKAR	KOPPAS	Lainnya Other	
(1)	(2)	(3)	(4)	(5)	(6)	(7)
1. Tinanggea	10	2	11	-	21	44
2. Lalembuu	5	2	-	-	3	10
3. Andoolo	3	1	3	-	10	17
4. Buke	7	-	1	-	6	14
5. Andoolo Barat	1	-	3	-	2	6
6. Palangga	5	7	5	-	14	31
7. Palangga Selatan	1	-	-	-	2	3
8. Baito	-	-	-	-	6	6
9. Lainea	1	-	1	-	4	6
10. Laeya	10	1	6	-	19	36
11. Kolono	9	-	1	-	6	16
12. Kolono Timur	-	-	-	-	4	4
13. Laonti	4	-	-	-	5	9
14. Moramo	8	2	3	-	11	24
15. Moramo Utara	5	1	-	-	5	11
16. Konda	4	3	3	-	4	14
17. Wolasi	1	-	-	-	2	3
18. Ranomeeto	1	-	9	-	7	17
19. Ranomeeto Barat	-	1	-	-	2	3
20. Landono	5	1	3	-	8	17
21. Mowila	4	-	1	-	10	15
22. Sabulakoa	1	-	-	-	1	2
23. Angata	1	-	2	-	7	10
24. Benua	1	-	1	-	4	6
25. Basala	2	-	-	-	3	5
KONAWA SELATAN	89	21	53	-	166	329

Sumber/Source: Dinas Koperasi dan UMKM Kabupaten Konawe Selatan/ Services of Cooperative and Small Medium Enterprises of Konawe Selatan Regency

Tabel 9.1.3 Jumlah Koperasi Aktif Menurut Kecamatan di Kabupaten Konawe Selatan, 2017–2021
Number of Active Cooperative by Subdistrict in Konawe Selatan Regency, 2017–2021

Kecamatan Subdistrict	2017	2018	2019	2020	2021
(1)	(2)	(3)	(4)	(5)	(6)
1. Tinanggea	41	39	39	39	44
2. Lalembuu	12	11	10	10	10
3. Andoolo	16	16	16	16	17
4. Buke	12	13	13	13	14
5. Andoolo Barat	6	6	6	6	6
6. Palangga	31	31	31	31	31
7. Palangga Selatan	3	3	3	3	3
8. Baito	6	6	6	6	6
9. Lainea	4	4	4	4	6
10. Laeya	34	36	36	36	36
11. Kolono	15	15	16	16	16
12. Kolono Timur	3	3	4	4	4
13. Laonti	8	9	9	9	9
14. Moramo	21	22	23	24	24
15. Moramo Utara	11	11	11	11	11
16. Konda	14	14	14	14	14
17. Wolasi	3	3	3	3	3
18. Ranomeeto	17	17	17	17	17
19. Ranomeeto Barat	3	3	3	3	3
20. Landono	14	14	16	17	17
21. Mowila	14	14	14	15	15
22. Sabulakoa	2	2	2	2	2
23. Angata	9	10	10	10	10
24. Benua	5	5	5	5	6
25. Basala	4	4	4	4	5
KONAWA SELATAN	308	311	315	318	329

Sumber/Source: Dinas Koperasi dan UMKM Kabupaten Konawe Selatan/ Services of Cooperative and Small Medium Enterprises of Konawe Selatan Regency

Tabel 9.1.4 **Perkembangan Koperasi di Kabupaten Konawe Selatan, 2017-2021**
Table *Progress of Cooperatives in Konawe Selatan Regency, 2017-2021*

Tahun Year	Koperasi Cooperative	Anggota (Orang) Members (Person)	Modal Sendiri (Juta Rp) Equity (Million Rp)	Modal Luar (Juta Rp) Non-Equity (Million Rp)	Volume Usaha (Juta Rp) Asset Scale (Million Rp)	SHU (Juta Rp) Net Profit (Million Rp)	Modal (Juta Rp) Capital (Million Rp)
(1)	(2)	(3)	(4)	(5)	(6)	(7)	(8)
2017	308	8 922	9 621	1 312	9 155	513	20 601
2018	311	8 986	11 033	1 312	11 604	804	24 753
2019	315	9 099	11 114	-	11 685	817,5	11 931,5
2020	317	9 157	11 159	-	11 730	297	11 456
2021	329	9 417	11 346	-	11 917	357	11 703

Sumber/Source: Dinas Koperasi dan UMKM Kabupaten Konawe Selatan/ Services of Cooperative and Small Medium Enterprises of Konawe Selatan Regency

Tabel 9.1.5 Jumlah Pelaksanaan RAT dan Koperasi di Kabupaten Konawe Selatan, 2017-2021
Table *Number of Annual Member Meetings and Cooperatives in Konawe Selatan Regency, 2017-2021*

Tahun Year	Pelaksanaan RAT Annual Member Meeting	Koperasi Aktif Active Cooperative)	Koperasi Tak Aktif Non-Active Cooperative	Jumlah Koperasi Total Cooperative
(1)	(2)	(3)	(4)	(5)
2017	14	85	223	308
2018	30	99	212	311
2019	32	104	211	315
2020	19	107 ¹	211	318 ¹
2021	12	119	210	329

Catatan/Note: ¹ Angka diperbaiki/ Revised figures

Sumber/Source: Dinas Koperasi dan UMKM Kabupaten Konawe Selatan/ Services of Cooperative and Small Medium Enterprises of Konawe Selatan Regency

9.2 PERBANKAN BANKING

Tabel 9.2.1 Banyaknya Kantor Bank Menurut Kecamatan di Kabupaten Konawe Selatan, 2021
Number of Bank Offices by Subdistrict di Konawe Selatan Regency, 2021

Kecamatan Subdistrict	BRI	BPD	Mandiri	BPR	BNI	Danamon	Jumlah Total
(1)	(2)	(3)	(4)	(5)	(6)	(7)	(8)
1. Tinanggea	1	1	1	2	1	1	7
2. Lalembuu	-	-	-	-	-	-	-
3. Andoolo	1	1	-	-	-	-	2
4. Buke	-	1	-	-	-	-	1
5. Andoolo Barat	-	-	-	-	-	-	-
6. Palangga	-	-	-	-	-	-	-
7. Palangga Selatan	-	-	-	-	-	-	-
8. Baito	-	-	-	-	-	-	-
9. Lainea	-	-	-	-	-	-	-
10. Laeya	1	1	-	-	-	-	2
11. Kolono	-	-	-	-	-	-	-
12. Kolono Timur	-	-	-	-	-	-	-
13. Laonti	-	-	-	-	-	-	-
14. Moramo	1	-	-	-	-	-	1
15. Moramo Utara	-	-	-	-	-	-	-
16. Konda	-	-	-	-	-	-	-
17. Wolasi	-	-	-	-	-	-	-
18. Ranomeeto	-	-	-	-	-	-	-
19. Ranomeeto Barat	-	-	-	-	-	-	-
20. Landono	-	-	-	-	-	-	-
21. Mowila	1	-	-	-	-	-	1
22. Sabulakoa	-	-	-	-	-	-	-
23. Angata	-	1	-	-	-	-	1
24. Benua	-	-	-	-	-	-	-
25. Basala	-	-	-	-	-	-	-
KONAWE SELATAN	5	5	1	2	1	1	15

Catatan/Note: BPR mencakup Bahtermas dan Hara Lata/ BPR includes Bahtermas and Hara Lata

Sumber/Source: Website Bank BRI, Website Bank Sultra, Website Bank Mandiri, Website Bank Danamon, dan Portal Perhimpunan Bank Perkreditan Rakyat Indonesia/ Bank BRI Website, Bank Sultra Website, Bank Mandiri Website, Bank Danamon Website, and Portal of the Indonesian Rural Bank Association

Tabel
Table 9.2.2**Posisi Pinjaman Rupiah Dan Valuta Asing Yang Diberikan Bank Umum Dan BPR Menurut Jenis Penggunaan Berdasarkan Lokasi Proyek di Konawe Selatan, November 2021*****Outstanding of Rupiah and Foreign Currency Loans Provided by Commercial Banks and Rural Banks by Type of Use Based on Project Location in Konawe Selatan, November 2021***

Jenis Kredit Type of Credit	Jumlah Rekening Number of Accounts	Nominal (Juta Rp) Nominal (Million Rp)
(1)	(2)	(3)
Modal Kerja / <i>Working Capital</i>	18 531	567 420
Investasi / <i>Investment</i>	6 466	192 768
Konsumsi / <i>Consumption</i>	10 568	1 257 661
Jumlah/ Total	35 565	2 017 849

Catatan/Note: Kondisi Per November 2021/ *November 2021 Condition*Sumber/Source: Kantor Bank Indonesia Cabang Kendari/ *Bank of Indonesia, Branch Office of Kendari*

Tabel
Table 9.2.3

Posisi Pinjaman Rupiah Dan Valuta Asing Yang Diberikan Bank Umum Dan BPR Menurut Jenis Penggunaan dan Bulan Berdasarkan Lokasi Proyek di Konawe Selatan, November 2021

Outstanding of Rupiah and Foreign Currency Loans Provided by Commercial Banks and Rural Banks by Type of Use and Month Based on Project Location in Konawe Selatan, November 2021

Bulan Month	Modal Kerja (Juta Rp) Working Capital (Million Rp)	Investasi (Juta Rp) Investment (Million Rp)	Konsumsi (Juta Rp) Consumption (Million Rp)	Jumlah (Juta Rp) Total (Million Rp)
(1)	(2)	(3)	(4)	(5)
1. Januari/ January	452 816	150 832	1 229 491	1 822 139
2. Februari/ February	462 092	154 648	1 234 136	1 850 912
3. Maret/ March	479 290	157 664	1 240 759	1 877 713
4. April/ April	498 829	163 947	1 245 484	1 908 261
5. Mei/ May	507 218	166 125	1 245 223	1 918 565
6. Juni/ June	522 904	172 330	1 247 831	1 943 065
7. Juli/ July	528 271	174 029	1 246 883	1 949 183
8. Agustus/ August	538 365	177 202	1 249 359	1 964 925
9. September/ September	576 427	189 559	1 242 118	2 008 104
10. Oktober/ October	546 431	185 444	1 256 280	1 988 155
11. November/ November	567 420	192 768	1 257 661	2 017 849
12. Desember/ December	-	-	-	-

Catatan/Note: Kondisi Per November 2021/ November 2021 Condition

Sumber/Source: Kantor Bank Indonesia Cabang Kendari/ Bank of Indonesia, Branch Office of Kendari

Tabel
Table 9.2.4

Posisi Pinjaman Rupiah Dan Valuta Asing Yang Diberikan Bank Umum Dan BPR Menurut Sektor Ekonomi Berdasarkan Lokasi Proyek di Konawe Selatan, November 2021

Position of Rupiah and Foreign Currency Loans Provided by Commercial Banks and Rural Banks by Type of Use Based on Project Location in Konawe Selatan, November 2021

Jenis Kredit Type of Credit	Jumlah Rekening Number of Account	Nominal (Juta Rp) Nominal (Million Rp)
(1)	(2)	(3)
Pinjaman Berdasarkan Lapangan Usaha/ Loans by Industry	24 997	760 188
- Pertanian, Kehutanan & Perikanan/ Agriculture, Forestry, and Fishing	8 974	151 165
- Pertambangan dan Penggalian/ Mining and Quarring	121	29 658
- Industri Pengolahan/ Manufacturing	1 413	52 584
- Pengadaan Listrik Dan Gas/ Electricity and Gas	4	239
- Pengadaan Air, Pengelolaan Sampah, Limbah Dan Daur Ulang/ Water supply, Sewerage, Waste Management & Remediation Activities	11	657
- Konstruksi/ Construction	33	16 492
- Perdagangan Besar Dan Eceran, Reparasi Mobil Dan Motor/ Wholesale & Retail Trade; Repair of Motor Vehicles and Motorcycles	11 206	318 237
- Transportasi Dan Pergudangan/ Transportation & Storage	1 541	31 018
- Penyediaan Akomodasi & Makan Minum/ Accommodation and Food Service Activities	437	18 365
- Informasi Dan Komunikasi/ Information and Communication	6	483
- Jasa Keuangan Dan Asuransi/ Financial & Insurance Activities	-	-
- Real Estate/ Real Estate Activities	13	1 718
- Jasa Perusahaan/ Business Activities	186	28 569
- Administrasi Pemerintahan, Pertahanan Dan Jaminan Sosial Wajib/ Public Administration & Defence; Compulsory Social Security	-	-
- Jasa Pendidikan/ Education	2	185
- Jasa Kesehatan Dan Kegiatan Lainnya/ Human Health and Social Work Activities	10	546
- Jasa Lainnya/ Other Service Activities	1 040	110 272
Pinjaman Kepada Bukan Lapangan Usaha/ Loans to Non-Industry	10 568	1 257 661
Jumlah/ Total	35 565	2 017 849

Catatan/Note: Kondisi Per November 2021/ November 2021 Condition

Sumber/Sourse: Kantor Bank Indonesia Cabang Kendari/ Bank of Indonesia, Branch Office of Kendari

Tabel
Table 9.2.5**Posisi Simpanan Masyarakat Rupiah Dan Valuta Asing
Bank Umum Dan BPR Berdasarkan Lokasi Kantor
Penghimpun Dana di Konawe Selatan, November 2021
Outstanding of Rupiah and Foreign Currency Deposits
Provided by Commercial Banks and Rural Banks Based on
Fundraising Office Location in Konawe Selatan, November
2021**

Jenis Tabungan <i>Type of Saving</i>	Jumlah Rekening <i>Number of Accounts</i>	Nominal (Juta Rp) <i>Nominal (Million Rp)</i>
(1)	(2)	(3)
Giro/ <i>Demand Deposit</i>	401	2 959
Simpanan Berjangka/ <i>Deposit</i>	141	23 750
Tabungan/ <i>Saving</i>	128 816	262 137
Jumlah/ <i>Total</i>	129 358	288 846

Catatan/Note: Kondisi Per November 2021/ *November 2021 Condition*Sumber/Source: Kantor Bank Indonesia Cabang Kendari/ *Bank of Indonesia, Branch Office of Kendari*

Tabel
Table 9.2.6

**Posisi Simpanan Masyarakat Rupiah Dan Valuta Asing
Bank Umum Dan BPR Menurut Bulan Berdasarkan Lokasi
Kantor Penghimpun Dana di Konawe Selatan, November
2021**

***Outstanding of Rupiah and Foreign Currency Deposits
Provided by Commercial Banks and Rural Banks by Month
Based on Fundraising Office Location in Konawe Selatan,
November 2021***

Bulan Month	Giro (Juta Rp) Demand Deposit (Million Rp)	Simpanan Berjangka (Juta Rp) Deposit (Million Rp)	Tabungan (Juta Rp) Saving (Million Rp)	Jumlah (Juta Rp) Total (Million Rp)
(1)	(2)	(3)	(4)	(5)
1. Januari/ January	1 394	39 323	238 073	278 790
2. Februari/ February	3 231	39 010	223 509	265 750
3. Maret/ March	1 622	37 957	231 313	270 891
4. April/ April	5 889	38 844	243 130	287 863
5. Mei/ May	3 720	22 859	242 162	268 741
6. Juni/ June	2 445	23 145	246 684	272 274
7. Juli/ July	3 443	20 988	243 524	267 955
8. Agustus/ August	2 675	22 393	238 966	264 034
9. September/ September	7 297	23 445	251 237	281 978
10. Oktober/ October	4 362	22 903	248 387	275 651
11. November/ November	2 959	23 750	262 137	288 846
12. Desember/ December	-	-	-	-

Catatan/Note: Kondisi Per November 2021/ November 2021 Condition

Sumber/Source: Kantor Bank Indonesia Cabang Kendari/ Bank of Indonesia, Branch Office of Kendari

9.3 HARGA PRICE

Tabel 9.3.1 Harga Eceran Beberapa Jenis Komoditi (rupiah/satuan) di Kabupaten Konawe Selatan, 2021
Retail Prices of Essential Commodities (rupiahs/unit) in Konawe Selatan Regency, 2021

Bulan Month	Beras (kg) Rice	Ayam Hidup (ekor = 1,5 kg) Chicken	Daging Ayam Ras (kg) Broiler Chicken Meat	Ikan Kembung (kg) Mackarel
(1)	(2)	(3)	(4)	(5)
1. Januari/ January	10 314	53 546	31 627	29 831
2. Februari/ February	10 317	51 563	31 627	31 598
3. Maret/ March	10 425	50 565	31 627	29 664
4. April/ April	10 425	56 081	31 627	31 908
5. Mei/ May	10 425	65 935	31 627	34 713
6. Juni/ June	10 228	57 412	35 568	34 856
7. Juli/ July	10 228	57 412	35 568	38 823
8. Agustus/ August	10 265	56 274	35 568	40 723
9. September/ September	10 265	57 343	30 803	39 874
10. Oktober/ October	10 182	53 019	30 803	37 645
11. November/ November	10 182	52 547	30 803	36 768
12. Desember/ December	10 182	53 019	30 803	34 856

Lanjutan Tabel/Continued Table 9.3.1

Bulan Month	Ikan Bandeng (kg) Milkfish	Telur Ayam Ras (kg) Egg	Minyak Goreng (Liter) Cooking Oil	Tahu (kg) Tofu	Tempe (kg) Tempeh
(1)	(6)	(7)	(8)	(9)	(10)
1. Januari/ January	22 865	29 444	14 450	9 017	12 478
2. Februari/ February	22 865	29 920	14 316	9 017	12 478
3. Maret/ March	23 909	29 762	14 316	9 017	12 478
4. April/ April	23 909	29 762	14 565	9 017	12 478
5. Mei/ May	26 891	30 098	14 565	9 017	12 478
6. Juni/ June	25 928	29 530	14 565	9 017	12 478
7. Juli/ July	25 000	30 098	14 672	9 017	12 478
8. Agustus/ August	26 891	30 098	14 672	9 017	12 478
9. September/ September	25 000	29 290	14 672	9 017	12 478
10. Oktober/ October	25 000	29 075	14 758	9 017	13 475
11. November/ November	25 928	29 075	15 480	9 017	13 475
12. Desember/ December	25 928	29 075	15 987	9 017	13 475

Lanjutan Tabel/*Continued Table* 9.3.1

Bulan <i>Month</i>	Gula Pasir (kg) <i>Sugar</i>	Tepung Terigu (kg) <i>Flour</i>	Garam (kg) <i>Salt</i>	Semen (Zak = 50 kg) <i>Cement</i>
(1)	(11)	(12)	(13)	(14)
1. Januari/ <i>January</i>	14 945	11 746	2 115	70 049
2. Februari/ <i>February</i>	14 945	11 746	2 115	70 055
3. Maret/ <i>March</i>	14 945	11 746	2 115	70 324
4. April/ <i>April</i>	14 816	11 746	2 115	69 879
5. Mei/ <i>May</i>	14 816	11 952	2 115	70 052
6. Juni/ <i>June</i>	14 816	11 952	2 115	70 208
7. Juli/ <i>July</i>	14 816	11 952	2 115	70 208
8. Agustus/ <i>August</i>	14 816	11 952	2 115	70 139
9. September/ <i>September</i>	14 578	11 952	2 115	70 139
10. Oktober/ <i>October</i>	14 578	11 952	2 115	70 300
11. November/ <i>November</i>	14 578	11 952	2 115	72 417
12. Desember/ <i>December</i>	14 578	12 145	2 213	73 756

Catatan/*Note*: Harga eceran setiap komoditas merupakan rata-rata harga eceran dari berbagai kualitas per komoditas/
The retail price of each commodity is the average retail price of various qualities per commodity

Sumber/*Source*: Survei Harga Perdesaan, BPS Kabupaten Konawe Selatan/ *Rural Price Survey, BPS of Konawe Selatan Regency*

Tabel
Table 9.3.2

**Rata-rata Harga Bahan Pokok Menurut Jenis Barang
 (rupiah/satuan), 2019-2021**
**Average Prices of Staples by Type of Commodities in Konawe
 Selatan (rupiahs/unit), 2019-2021**

Komoditas Commodity	Satuan Unit	Kualitas Quality	2019	2020	2021
(1)	(2)	(3)	(4)	(5)	(6)
1. Beras, Sagu, Jagung / Rice, Sago, Corn					
- Beras/ Rice	kg	Ir. 36, Ciliwung, Santana	9 972	10 450	10 286
- Sagu/ Sago	kg	Lokal	6 775	7 458	6 556
- Jagung/ Corn	kg	Pipilan Kering	6 446	5 846	6 330
2. Gula Pasir/ Sugar					
	kg	Curah, Gulaku	14 114	16 595	14 768
3. Sayuran dan Buah / Vegetable and Fruit					
- Kangkung/ Kale	kg	Segar	6 899	7 244	8 512
- Bayam/ Spinach	kg	Segar	10 691	9 391	11 750
- Cabe/ Chili	kg	Rawit	40 505	36 318	58 683
- Tomat/ Tomato	kg	Buah	10 081	11 489	12 407
- Bawang Merah/ Shallot	kg	Segar	34 650	42 710	33 310
- Bawang Putih/ Garlic	kg	Segar	37 303	36 642	32 510
- Mangga/ Mango	kg	Harumanis	12 723	14 772	14 076
- Jeruk/ Orange	kg	Lokal	7 861	6 680	9 049
- Semangka/ Watermelon	kg	Merah	4 293	5 521	4 484
- Pisang/ Banana	kg	-	4 812	5 268	5 536
4. Daging Sapi, Ayam, Ikan/ Beef, Chicken Meat, Fish					
- Daging Sapi/ Beef	kg	Has	99 747	122 042	123 937
- Daging Ayam/ Chicken meat	kg	Ras	42 382	34 227	32 284
- Ikan Bandeng/ Milkfish	kg	Segar	21 084	22 841	24 974
- Ikan Kembung/ Mackarel	kg	Segar	29 515	28 151	34 916
- Ikan Kakap/ Snapper	kg	Putih	46 260	37 276	37 352
- Udang/ Shrimp	kg	Laut, Tambak	41 524	45 498	49 053

Lanjutan Tabel/*Continued Table* 9.3.2

Komoditas <i>Commodity</i>	Satuan <i>Unit</i>	Kualitas <i>Quality</i>	2019	2020	2021
(1)	(2)	(3)	(4)	(5)	(6)
5. Minyak Goreng dan Margarin/ <i>Cooking Oil and Margarine</i>					
- Minyak Goreng/ <i>Cooking oil</i>	liter	Curah, Tropical, Bimoli	15 751	14 480	14 744
- Margarin/ <i>Margarine</i>	1 sachet (200 gr)	Simas, Blueband	7 977	7 833	9 067
6. Susu/ <i>Milk</i>	Kaleng (388-397 gr)	Susu Kental Manis	11 241	11 567	12 344
7. Telur/ <i>Egg</i>	kg	Ayam Ras	24 191	26 428	29 600
8. Garam/ <i>Salt</i>	kg	Hancur	8 646	8 435	2 123

Sumber/Source: Survei Harga Perdesaan, BPS Kabupaten Konawe Selatan/ *Rural Price Survey, BPS of Konawe Selatan Regency*

10

PENGELUARAN PENDUDUK

Population Expenditure

Rata-rata Pengeluaran per Kapita Sebulan
Komoditas Makanan (Rupiah), 2021

*Monthly Average Expenditures per Capita for
Food Commodities (Rupiahs), 2021*



Sumber/Source:

BPS, Survei Sosial Ekonomi Nasional (Susenas)/Statistics Indonesia, National Socioeconomics Survey

PENJELASAN TEKNIS

1. Pengeluaran rata-rata per kapita adalah biaya yang dikeluarkan untuk konsumsi semua anggota rumah tangga selama sebulan baik yang berasal dari pembelian, pemberian maupun produksi sendiri dibagi dengan banyaknya anggota rumah tangga dalam rumah tangga tersebut.

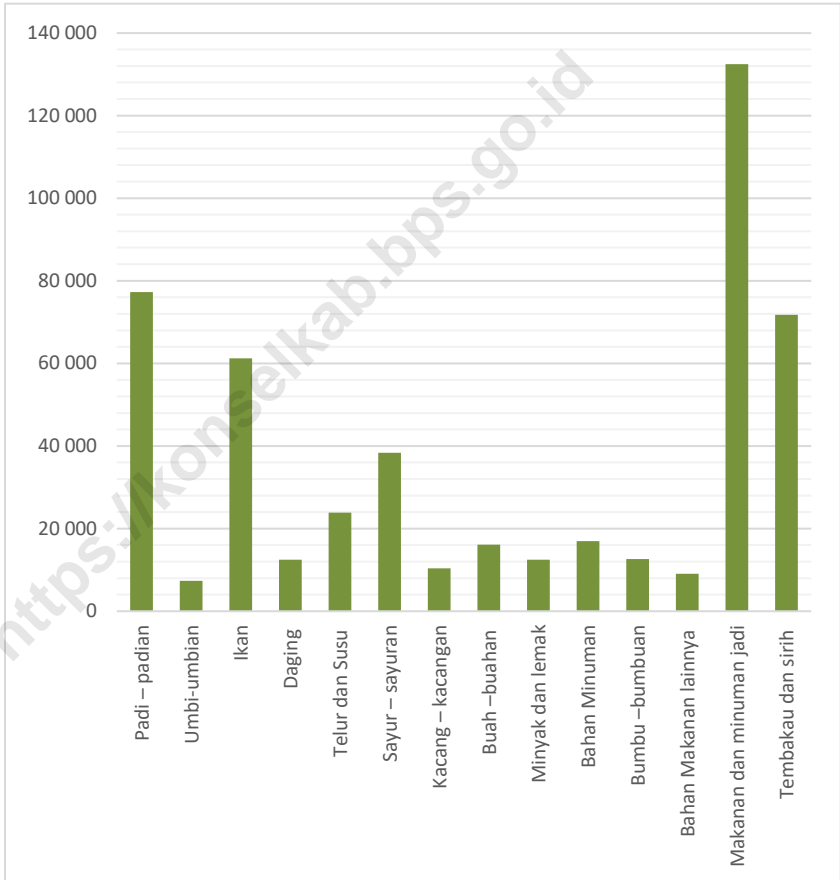
TECHNICAL NOTES

1. *Per capita Average Expenditure is the cost spent for all household members consumption during the month, whether from purchasing, giving or own production, divided by the number of household members in the household.*

<https://konselkab.bps.go.id>

Gambar 10.1
Figures

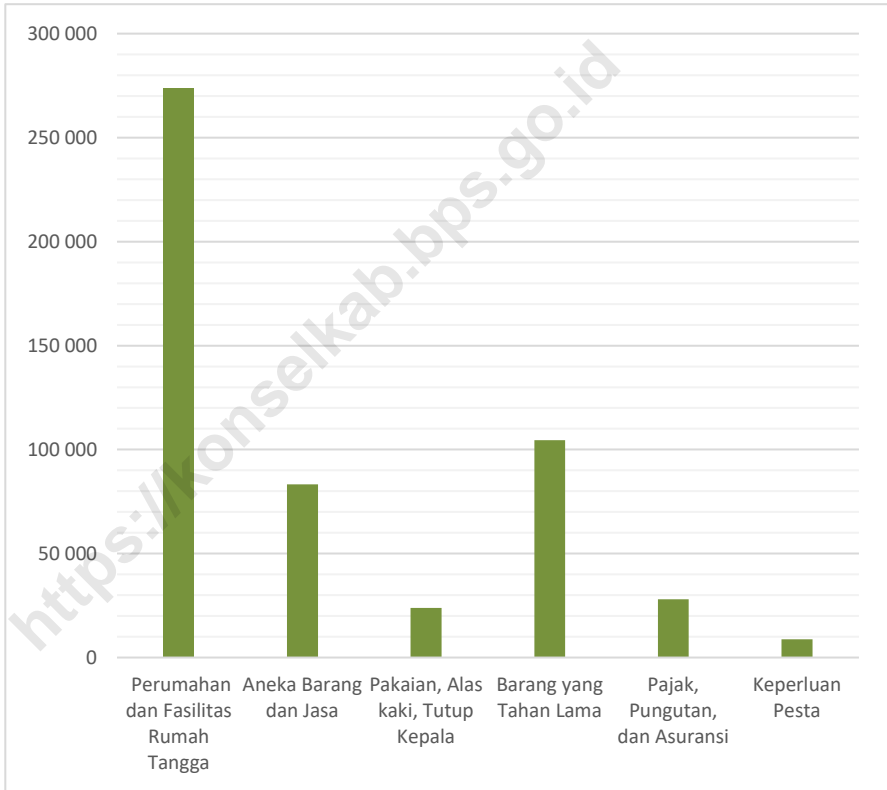
Rata-rata Pengeluaran per Kapita Sebulan Menurut Kelompok Barang Makanan di Kabupaten Konawe Selatan (rupiah), 2021
Monthly Average Expenditure per Capita by Group of Food in Konawe Selatan Regency (rupiahs), 2021



Sumber/Source: BPS, Survei Sosial Ekonomi Nasional (Susenas) Maret/BPS-Statistics Indonesia, National Socioeconomic Survey March

Gambar 10.2
Figures

Rata-rata Pengeluaran per Kapita Sebulan Menurut Kelompok Barang Non Makanan di Kabupaten Konawe Selatan (rupiah), 2021
Monthly Average Expenditure per Capita by Group of Non Food in Konawe Selatan Regency (rupiahs), 2021



Sumber/Source: BPS, Survei Sosial Ekonomi Nasional (Susenas) Maret/BPS-Statistics Indonesia, National Socioeconomic Survey March

Tabel
Table 10.1

Rata-rata Pengeluaran per Kapita Sebulan Menurut Kelompok Komoditas (rupiah) di Kabupaten Konawe Selatan, 2020 dan 2021
Monthly Average Expenditure per Capita by Commodity Group (rupiahs) in Konawe Selatan Regency, 2020 and 2021

Kelompok Komoditas/Commodity Group	2020	2021
(1)	(2)	(3)
Makanan/Food		
Padi-padian/Cereals	76 077	77 275
Umbi-umbian/Tubers	6 883	7 330
Ikan/udang/cumi/kerang/Fish/shrimp/common squid/shells	50 683	61 215
Daging/Meat	10 414	12 504
Telur dan susu/Eggs and milk	26 772	23 873
Sayur-sayuran/Vegetables	35 098	38 329
Kacang-kacangan/Legumes	8 194	10 355
Buah-buahan/Fruits	30 269	16 139
Minyak dan kelapa/Oil and coconut	10 866	12 435
Bahan minuman/Beverage stuffs	14 120	16 941
Bumbu-bumbuan/Spices	11 795	12 623
Konsumsi lainnya/Miscellaneous food items	9 469	9 068
Makanan dan minuman jadi/Prepared food and beverages	132 576	132 472
Rokok/Cigarettes	63 005	71 736
Jumlah makanan/Total food	486 221	502 296
Bukan makanan/Non-food		
Perumahan dan fasilitas rumah tangga/Housing and household facilities	237 155	273 810
Aneka barang dan jasa/Goods and services	74 592	83 300
Pakaian, alas kaki, dan tutup kepala/Clothing, footwear, and headgear	22 747	23 894
Barang tahan lama/Durable goods	45 479	104 556
Pajak, pungutan, dan asuransi/Taxes and insurance	23 531	28 105
Keperluan pesta dan upacara/kenduri/Parties and ceremonies	11 709	8 825
Jumlah bukan makanan/Total non-food	415 211	522 490
Jumlah/Total	901 433	1 024 787

Sumber/Source: BPS, Survei Sosial Ekonomi Nasional (Susenas) Maret/BPS-Statistics Indonesia, National Socioeconomic Survey March

Tabel
Table 10.2

Persentase Pengeluaran per Kapita Sebulan Menurut Kelompok Komoditas di Kabupaten Konawe Selatan, 2020 dan 2021
Percentage of Monthly Expenditure per Capita by Commodity Group in Konawe Selatan Regency, 2020 and 2021

Kelompok Komoditas/Commodity Group	2020	2021
(1)	(2)	(3)
Makanan/Food		
Padi-padian/Cereals	8,44	7,54
Umbi-umbian/Tubers	0,76	0,72
Ikan/udang/cumi/kerang/Fish/shrimp/common squid/shells	5,62	5,97
Daging/Meat	1,16	1,22
Telur dan susu/Eggs and milk	2,97	2,33
Sayur-sayuran/Vegetables	3,89	3,74
Kacang-kacangan/Legumes	0,91	1,01
Buah-buahan/Fruits	3,36	1,57
Minyak dan kelapa/Oil and coconut	1,21	1,21
Bahan minuman/Beverage stuffs	1,57	1,65
Bumbu-bumbuan/Spices	1,31	1,23
Konsumsi lainnya/Miscellaneous food items	1,05	0,88
Makanan dan minuman jadi/Prepared food and beverages	14,71	12,93
Rokok/Cigarettes	6,99	7,00
Jumlah makanan/Total food	53,94	49,01
Bukan makanan/Non-food		
Perumahan dan fasilitas rumah tangga/Housing and household facilities	26,31	26,72
Aneka barang dan jasa/Goods and services	8,27	8,13
Pakaian, alas kaki, dan tutup kepala/Clothing, footwear, and headgear	2,52	2,33
Barang tahan lama/Durable goods	5,05	10,20
Pajak, pungutan, dan asuransi/Taxes and insurance	2,61	2,74
Keperluan pesta dan upacara/kenduri/Parties and ceremonies	1,30	0,86
Jumlah bukan makanan/Total non-food	46,06	50,99
Jumlah/Total	100,00	100,00

Sumber/Source: BPS, Survei Sosial Ekonomi Nasional (Susenas) Maret/BPS-Statistics Indonesia, National Socioeconomic Survey March

Jumlah Sarana Perdagangan Menurut Jenisnya di
Kabupaten Konawe Selatan, 2021

Number of Trading Facilities by Type in Konawe Selatan, 2021



PENJELASAN TEKNIS**TECHNICAL NOTES**

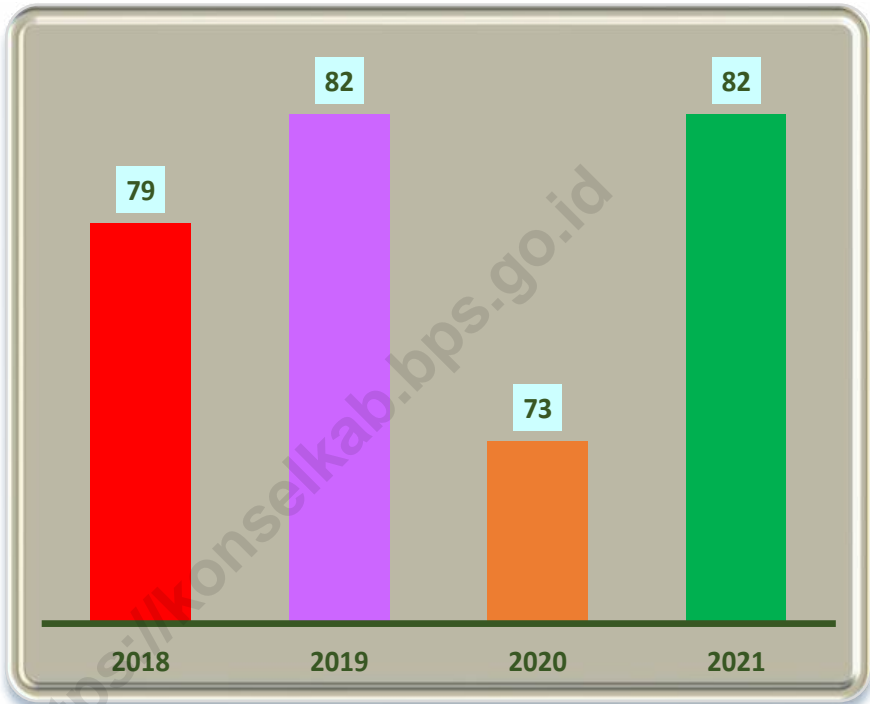
1. Pasar adalah salah satu dari berbagai sistem, institusi, prosedur, hubungan sosial dan infrastruktur tempat usaha menjual barang, jasa, dan tenaga kerja untuk orang-orang dengan imbalan uang. Barang dan jasa yang dijual menggunakan alat pembayaran yang sah seperti uang fiat. Kegiatan ini merupakan bagian dari perekonomian. Ini adalah pengaturan yang memungkinkan pembeli dan penjual untuk item pertukaran. Persaingan sangat penting dalam pasar, dan memisahkan pasar dari perdagangan.
 2. Toko atau kedai adalah sebuah tempat tertutup yang di dalamnya terjadi kegiatan perdagangan dengan jenis benda atau barang yang khusus, misalnya toko buku, toko buah, dan sebagainya.
 3. Kios adalah sebuah nama alternatif untuk sebuah toko kecil atau warung yang biasanya dibangun di halaman rumah sendiri, tanpa lahan khusus. seperti mall dan sejenisnya. Biasanya yang dijual beragam.
 4. Toko/warung kelontong adalah tempat usaha di bangunan tetap untuk menjual berbagai jenis barang keperluan sehari-hari secara eceran, tanpa ada sistem
1. *The market is one of various systems, institutions, procedures, social relations and infrastructure where businesses sell goods, services, and labor to people in exchange for money. Goods and services sold use legal payment instruments such as fiat money. This activity is a part of economic. This is a setting that allows buyers and sellers to exchange items. Competition is very important in the market, and separates the market from trade.*
 2. *A shop or shop is a closed place where trading activities occur with certain types of objects or items, such as bookstores, fruit shops, and so on.*
 3. *Kiosk is an alternative name for a small shop or shop that is usually built on its own yard, without special land. like malls and the like. Usually the ones sold are varied.*
 4. *A shop/grocery is a place of business in a permanent building to sell various types of daily necessities at retail, without a self-service system*

pelayanan mandiri.

<https://konselkab.bps.go.id>

Gambar 11.1
Figures

Jumlah Pasar di Kabupaten Konawe Selatan, 2018-2021
Number of Markets in Konawe Selatan Regency, 2018-2021



Sumber/Source: Dinas Perindustrian dan Perdagangan Kabupaten Konawe Selatan, Direktori Pasar dan Pusat Perdagangan 2020, dan PODES2021/ *Industrial and Trade Center of Konawe Selatan Regency, Directory of Markets and Trading Centers 2020*, and *Village Potential Census 2021*

Tabel
Table 11.1**Jumlah Sarana Perdagangan Menurut Jenisnya di
Kabupaten Konawe Selatan, 2018–2021**
**Number of Trading Facilities by Type of Facility Konawe
Selatan Regency, 2018–2021**

Jenis Sarana Perdagangan <i>Type of Trading Facilities</i>	2018	2019	2020	2021²
(1)	(2)	(3)	(4)	(5)
Pasar/Market	79	82	73 ¹	82
Toko/Store	78	102	...	49
Kios/ Stall	117	131	...	-
Warung/ Shop	38	50	...	5 760
Jumlah/Total	312	365	...	5 888

Catatan/Note: ¹ Berdasarkan data jumlah pasar yang aktif pada Direktori Pasar dan Pusat Perdagangan 2020/ *Based on data on the number of active markets in the Market Directory and Trade Centers 2020*

² Berdasarkan data PODES2021-Desa dengan toko mencakup supermarket, swalayan, dan atau minimarket, sedangkan warung mencakup toko/warung kelontong/ *Based on PODES 2021-Village data with shops including supermarkets, supermarkets, and/or minimarkets, while warungs included shops/grocery stalls.*

Sumber/Source: Dinas Perindustrian dan Perdagangan Kabupaten Konawe Selatan, Direktori Pasar dan Pusat Perdagangan 2020, dan PODES2021/ *Industrial and Trade Center of Konawe Selatan Regency, Directory of Markets and Trading Centers 2020, and Village Potential Census 2021*

Tabel 11.2
Table

Penyaluran Bantuan Beras Pemberlakuan Pembatasan Kegiatan Masyarakat (BB-PPKM) per Tahun Menurut Kecamatan di Kabupaten Konawe Selatan, 2021
Rice Distribution and Implementation of Community Activity Restrictions (BB-PPKM) Per Year by Subdistrict in Konawe Selatan Regency, 2021

Kecamatan Subdistrict		Penyaluran Beras BB-PKM Per Tahun (KPM) Distribution of BB-PPKM Rice Per Year (KPM) (kg)
(1)	(2)	
1. Tinanggea		30 320
2. Lalembuu		18 270
3. Andoolo		11 250
4. Buke		18 950
5. Andoolo Barat		11 690
6. Palangga		16 190
7. Palangga Selatan		8 250
8. Baito		12 050
9. Lainea		10 380
10. Laeya		20 640
11. Kolono		12 960
12. Kolono Timur		6 080
13. Laonti		11 440
14. Moramo		17 050
15. Moramo Utara		9 490
16. Konda		14 340
17. Wolasi		6 280
18. Ranomeeto		9 790
19. Ranomeeto Barat		6 990
20. Landono		7 100
21. Mowila		12 060
22. Sabulakoa		6 220
23. Angata		20 490
24. Benua		13 540
25. Basala		6 330
KONAWE SELATAN		318 150

Catatan/Note: KPM adalah keluarga penerima manfaat dan 1 (satu) KPM menerima bantuan 10 kg beras BB-PPKM/ KPM were beneficiary families and 1 (one) KPM received 10 kg of BB-PPKM rice.

Sumber/Source : Perum Bulog Kanwil Sulawesi Tenggara/ Sulawesi Tenggara Regional Office of Bulog

12

Sistem Neraca Regional System of Regional Account

Produk Domestik Regional Bruto (PDRB) Kab. Konawe Selatan, 2021**
Gross Regional Domestic Product (GDRP) of Konawe Selatan Regency, 2021**

PDRB ADHB 2021

GDRP at Current Price 2021

Rp12,60 Triliun/
Trillion

PDRB ADHK 2021

GDRP at Constant Market Price 2021

Rp8,65 Triliun/
Trillion

Komponen Pengeluaran Rumah Tangga memiliki kontribusi terbesar terhadap PDRB Kab. Konawe Selatan dari sisi pengeluaran

..... **54,99%**

Household consumptions has the biggest contribution to Konawe Selatan's GDRP by expenditure



Sektor Pertanian, Perikanan, dan Kehutanan memiliki kontribusi terbesar terhadap PDRB Kab. Konawe Selatan dari sisi lapangan usaha

28,43%

Agriculture, fishery, and forestry has the biggest contribution to Konawe Selatan's GDRP by industry



PENJELASAN TEKNIS**TECHNICAL NOTES**

1. Penghitungan statistik neraca nasional mengikuti buku petunjuk yang diterbitkan oleh Perserikatan Bangsa Bangsa (PBB) dikenal sebagai Sistem Neraca Nasional (SNN). SNN adalah rekomendasi internasional tentang bagaimana menyusun ukuran aktivitas ekonomi yang sesuai dengan standar neraca baku yang didasarkan pada prinsip-prinsip ekonomi. Rekomendasi yang dimaksud dinyatakan dalam sekumpulan konsep, definisi, klasifikasi, dan aturan neraca yang disepakati secara internasional dalam mengukur indikator tertentu seperti Produk Domestik Bruto (PDB). Salah satu bentuk adaptasi pencatatan statistik nasional adalah melakukan perubahan tahun dasar PDB Indonesia dari tahun 2000 ke 2010. Perubahan tahun dasar PDB dilakukan seiring dengan mengadopsi rekomendasi PBB yang tertuang dalam Sistem Neraca Nasional 2008 (SNA 2008).
 2. Produk Domestik Bruto pada tingkat nasional serta Produk Domestik Regional Bruto (PDRB) pada tingkat regional (provinsi) menggambarkan kemampuan suatu wilayah untuk menciptakan nilai tambah pada suatu waktu tertentu. Untuk menyusun PDB
1. *The method used to estimate national accounts statistics is based on the standard guidelines formed by United Nation known as System of National Accounts (SNA). SNA is the internationally agreed standard set of recommendations on how to compile measures of economic activity in accordance with strict accounting conventions based on economic principles. The recommendations are expressed in term of a set of concepts, definitions, classifications and accounting rules that comprise the internationally agreed standard for measuring indicators such as Gross Domestic Product (GDP). One of the improvement in the national statistical system is to rebase GDP form base year 2000 to 2010 in order to capture current economic condition. It is in line with the United Nations (UN) recommendation on 2008 SNA.*
 2. *The basic measure of the value added arising from economic activity is known as Gross Domestic Product at the national level and Gross Regional Domestic Product (GRDP) at the regional level (provinces/regencies/municipalities). To compile*

maupun PDRB digunakan 2 pendekatan, yaitu lapangan usaha dan pengeluaran. Keduanya menyajikan komposisi data nilai tambah dirinci menurut sumber kegiatan ekonomi (lapangan usaha) dan menurut komponen penggunaannya. PDB maupun PDRB dari sisi lapangan usaha merupakan penjumlahan seluruh komponen nilai tambah bruto yang mampu diciptakan oleh sektor-sektor ekonomi atas berbagai aktivitas produksinya. Sedangkan dari sisi pengeluaran menjelaskan tentang penggunaan dari nilai tambah tersebut.

3. PDB menurut lapangan usaha mengalami perubahan klasifikasi dari 9 lapangan usaha menjadi 17 lapangan usaha. PDB menurut lapangan usaha dirinci menurut total nilai tambah dari seluruh sektor ekonomi yang mencakup lapangan usaha Pertanian, Kehutanan, dan Perikanan; Pertambangan dan Penggalian; Industri Pengolahan; Pengadaan Listrik dan Gas; Pengadaan Air, Pengelolaan Sampah, Limbah dan Daur Ulang; Konstruksi; Perdagangan Besar dan Eceran, Reparasi Mobil dan Sepeda Motor; Transportasi dan Pergudangan; Penyediaan Akomodasi dan Makan Minum; Informasi dan Komunikasi; Jasa Keuangan dan Asuransi; Real Estat; Jasa

these statistics, two approaches have been used, i.e. "production approach" and "expenditure approach". The first approach is to measure value added produced by various kinds of economic activities, while the second approach is to measure final uses of the country's output. In other words, GDP/GRDP is the sum of total value added produced by all economic industries (activities) and the way of using it.

3. *GDP by industry classification changes from 9 sectors to 17 industries. GDP by industry is classified by types of economic activities such as Agriculture, Forestry and Fishing; Mining and Quarrying; Manufacturing; Electricity and Gas; Water supply, Sewerage, Waste Management and Remediation Activities; Construction; Wholesale and Retail Trade; Repair of Motor Vehicles and Motorcycles; Transportation and Storage; Accommodation and Food Service Activities; Information and Communication; Financial and Insurance Activities; Real Estate Activities; Business Activities; Public Administration; Defence and Compulsory Social Security; Education; Human Health and*

Perusahaan; Administrasi Pemerintahan, Pertahanan dan Jaminan Sosial Wajib; Jasa Pendidikan; Jasa Kesehatan dan Kegiatan Sosial; dan Jasa lainnya.

Social Work Activities; and Other Services Activities.

4. PDB menurut pengeluaran mengalami perubahan klasifikasi dimana pengeluaran konsumsi Lembaga Non Profit yang Melayani Rumah Tangga (LNPR) yang sebelumnya termasuk bagian dari pengeluaran konsumsi rumah tangga menjadi komponen terpisah. Sehingga klasifikasi PDB menurut pengeluaran dirinci menjadi 7 komponen yaitu komponen pengeluaran konsumsi rumah tangga, pengeluaran konsumsi LNPR, pengeluaran konsumsi pemerintah, pembentukan modal tetap bruto, perubahan inventori, ekspor barang dan jasa, dan impor barang dan jasa.

4. *GDP by expenditure classification changes where consumption expenditure Non-profit Institutions Serving Households (NPISH) previously included as part of household consumption expenditure is taken out into separate component. So that, GDP by type of expenditures is classified into: household consumption expenditure, NPISH consumption expenditure, government consumption expenditure, gross fixed capital formation, changes in inventories, exports of goods and services, and imports of goods and services.*

5. Pengeluaran konsumsi rumah tangga mencakup berbagai pengeluaran konsumsi akhir rumah tangga atas barang dan jasa untuk memenuhi kebutuhan individu ataupun kelompok secara langsung. Pengeluaran rumah tangga di sini mencakup makanan dan minuman selain restoran; pakaian, alas kaki dan jasa perawatannya; perumahan dan perlengkapan rumah tangga; kesehatan dan pendidikan; transportasi dan komunikasi;

5. *Household consumption expenditures consist of expenditures incurred by households, which are used for both individual or collective needs. Household consumptions are classified into food and beverages other than restaurants; clothing, footwear, and related maintenance services; housing and household equipment; health and education; transport and communication; restaurants and hotels; and others.*

restoran dan hotel serta lainnya.

6. Pengeluaran Pemerintah terdiri dari Pengeluaran Konsumsi Individu dan Pengeluaran Konsumsi Kolektif. Barang dan jasa individu merupakan barang dan jasa privat, dimana ciri-ciri barang privat adalah a) *Scarcity*, yaitu ada kelangkaan/keterbatasan dalam jumlah; b) *Excludable consumption*, yaitu konsumsi suatu barang dapat dibatasi hanya pada mereka yang memenuhi persyaratan tertentu (biasanya harga); c) *Rivalrous competition*, yaitu konsumsi oleh satu konsumen akan mengurangi atau menghilangkan kesempatan pihak lain untuk melakukan hal serupa. Contoh barang dan jasa yang dihasilkan pemerintah dan tergolong sebagai barang dan jasa individu adalah jasa pelayanan kesehatan pemerintah di rumah sakit/puskesmas dan jasa pendidikan di sekolah/universitas negeri. Sedangkan barang dan jasa kolektif ekuivalen dengan barang publik yang memiliki ciri a) *Non rivalry*, yaitu penggunaan satu konsumen terhadap suatu barang tidak mengurangi kesempatan konsumen lain untuk juga mengkonsumsi barang tersebut; b) *Non excludable*, yaitu apabila suatu barang publik tersedia, maka tidak ada yang dapat menghalangi siapapun
6. *Government consumption expenditure consists of Individual Consumption Expenditure and Collective Consumption Expenditure. Individual goods and services are private goods and services, which the characteristics of private goods is a) Scarcity, that there is a scarcity/limited in number; b) Excludable consumption, the consumption of goods can be limited only to those who meet certain requirements (usually the price); c) Rivalrous competition, ie consumption by the consumer will reduce or eliminate the chance of another party to do so. Examples of goods and services produced by government and classified as goods and services of individuals is the government health services in hospitals/health centers and education services in schools/universities. Collective goods and services equivalent to public goods characterized by a) Non-rivalry, namely the use of a consumer for an item does not reduce the chance of another consumer to also consume goods; b) Non-excludable, i.e. when a public good available, then nothing can hinder anyone to benefit from the goods or in other words everyone has access to the goods. Examples of goods and services produced by government and classified as collective goods and services is carried military*

untuk memperoleh manfaat dari barang tersebut atau dengan kata lain setiap orang memiliki akses ke barang tersebut. Contoh barang dan jasa yang dihasilkan pemerintah dan tergolong sebagai barang dan jasa kolektif adalah jasa pertahanan yang dilakukan TNI dan keamanan yang dilakukan kepolisian.

defense services and the police's security.

7. Pembentukan Modal Tetap Bruto (PMTB) mencakup pengadaan, pembuatan, dan pembelian barang modal. Barang modal dimaksud adalah barang-barang yang digunakan untuk proses produksi, tahan lama atau yang mempunyai umur pemakaian lebih dari satu tahun seperti bangunan, mesin-mesin dan alat angkut. Termasuk pula di sini perbaikan besar (berat) yang sifatnya memperpanjang umur atau mengubah bentuk atau kapasitas barang modal tersebut. Pengeluaran barang modal untuk keperluan militer juga dicakup sebagai PMTB. Klasifikasi komponen PMTB dibagi menjadi 6 sub komponen yaitu Konstruksi; Mesin dan Peralatan; Kendaraan; Peralatan Lainnya; *Cultivated Biological Resources* (CBR) dan Produk Kekayaan Intelektual.
7. *Gross Fixed Capital Formation (GFCF) includes procurement, manufacture, and the purchase of capital goods. Capital goods are goods which are used for the production process, durable or have a service life of more than one year such as buildings, machinery, and transportation equipment. Including here: huge improvement that are to extend the life or changing the shape or the capacity of the capital goods. Capital expenditures for military purposes are also covered as GFCF. GFCF component are classified into six sub-components: Construction; Machinery and Equipment; vehicle; Other equipment; Cultivated Biological Resources (CBR) and Intellectual Property Product.*
8. Ekspor barang dan jasa merupakan transaksi perdagangan barang dan jasa dari penduduk (residen) ke bukan penduduk (nonresiden).
8. *Exports of goods and services consist of transactions of goods and services from residents to non-residents. Imports of goods*

Impor barang dan jasa adalah transaksi perdagangan dari bukan penduduk ke penduduk. Ekspor atau impor barang terjadi pada saat terjadi perubahan hak kepemilikan barang antara penduduk dengan bukan penduduk (dengan atau tanpa perpindahan fisik barang tersebut). Pada PDB dengan tahun dasar 2010, ekspor dan impor barang dirinci menjadi nonmigas dan migas.

and services consist of transaction of goods and services from non-residents to residents. Exports and imports of goods occur when there are changes in ownership of goods between residents and non-residents (with or without physical movements of goods across frontiers). On the GDP at 2010 basic year, exports and imports of goods specified into non oil and gas and oil and gas.

9. Produk Domestik Bruto maupun agregat turunannya disajikan dalam 2 (dua) versi penilaian, yaitu atas dasar "harga berlaku" dan atas dasar "harga konstan". Disebut sebagai harga berlaku karena seluruh agregat dinilai dengan menggunakan harga pada tahun berjalan, sedangkan harga konstan penilaiannya didasarkan kepada harga satu tahun dasar tertentu, dalam publikasi ini digunakan harga tahun 2010.

9. GDP and its aggregations are presented in two forms: at current market prices and at constant base year market prices. In presenting current market prices, all aggregates are valued at current market prices, while base year constant market prices are shown by valuing all aggregates at fixed base year prices. Year of 2010 is used as the base year in this publication.

10. Laju pertumbuhan Produk Domestik Bruto diperoleh dari perhitungan PDB atas dasar harga konstan. Diperoleh dengan cara mengurangi nilai PDB pada tahun ke-n terhadap nilai pada tahun ke n-1 (tahun sebelumnya), dibagi dengan nilai pada tahun ke n-1, dikalikan dengan 100 persen. Laju pertumbuhan menunjukkan perkembangan

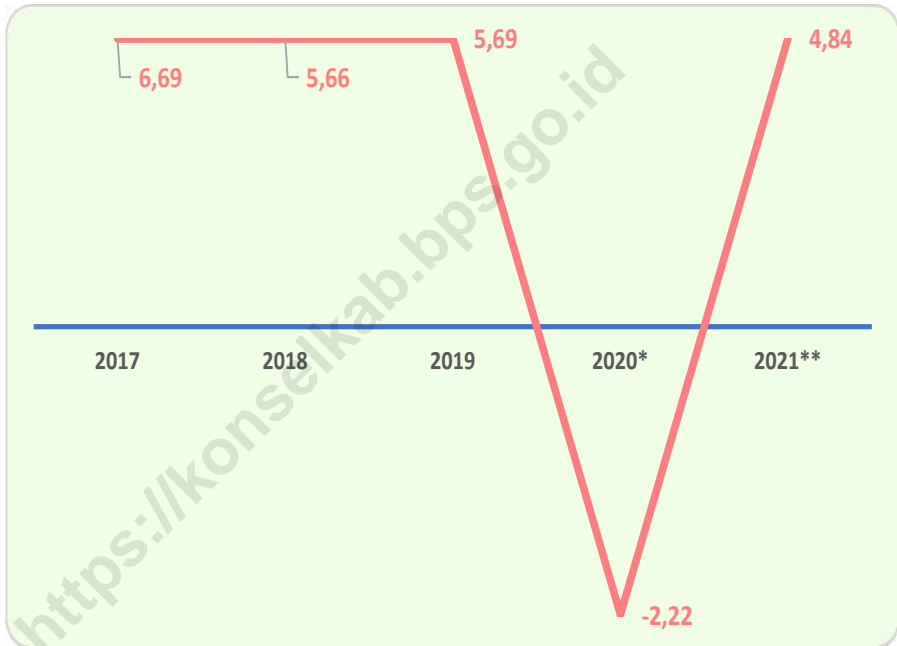
10. Growth rate of Gross Domestic Product is derived from GDP at constant market prices. It is obtained by subtracting the value of GDP year n with the value of GDP year n-1, divided by the value of GDP year n-1 then multiplied by 100 percent. The growth rate of GDP explains the income growth during the given period.

agregat pendapatan dari satu waktu tertentu terhadap waktu sebelumnya.

<https://konselkab.bps.go.id>

Gambar 12.1
Figures

Laju Pertumbuhan Produk Domestik Regional Bruto Menurut Lapangan Usaha di Kabupaten Konawe Selatan (persen), 2017-2021
Growth Rate of Gross Regional Domestic Product by Industry in Konawe Selatan Regency (percent), 2017-2021



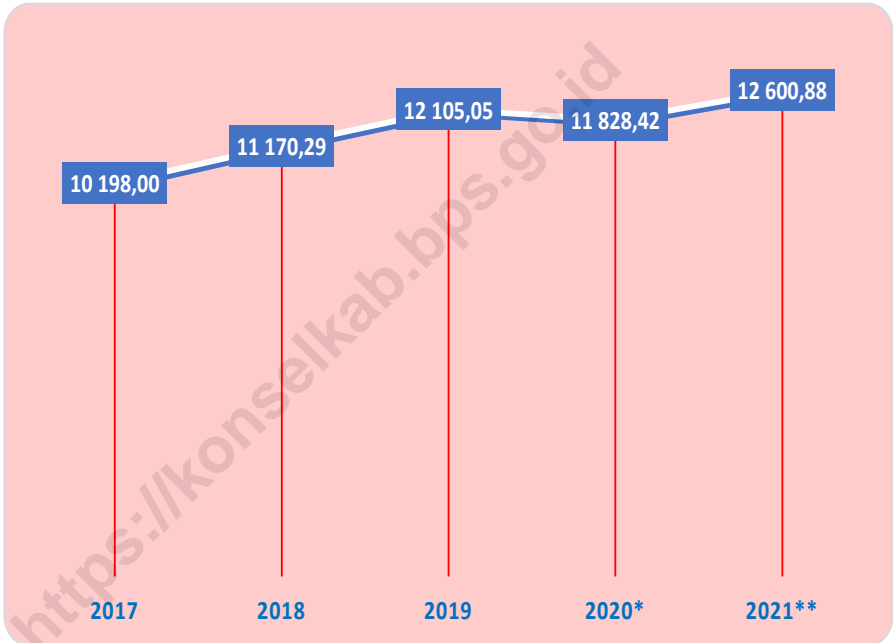
Catatan/Note: * Angka sementara / Preliminary figures

** Angka sangat sementara / Very preliminary figures

Sumber/Source: BPS, berbagai sensus, survei dan sumber lain/ BPS-Statistics Indonesia, various census, survey, and other sources

Gambar 12.2
Figures

Perkembangan Produk Domestik Regional Bruto Atas Harga Berlaku Menurut Lapangan Usaha (miliar rupiah) di Kabupaten Konawe Selatan, 2017-2021
Trend of Gross Regional Domestic Product at Current Market Prices by Industry in Konawe Selatan Regency (billion rupiahs), 2017-2021



Catatan/Note: * Angka sementara / Preliminary figures

** Angka sangat sementara / Very preliminary figures

Sumber/Source: BPS, berbagai sensus, survei dan sumber lain/ BPS-Statistics Indonesia, various census, survey, and other sources

Tabel 12.1. **Produk Domestik Regional Bruto Atas Dasar Harga Berlaku Menurut Lapangan Usaha di Kabupaten Konawe Selatan (miliar rupiah), 2017–2021**
Gross Regional Domestic Product at Current Market Prices by Industry in Konawe Selatan Regency (billion rupiahs), 2017–2021

Lapangan Usaha/Industry	2017	2018	2019	2020 ^x	2021 ^{xx}
(1)	(2)	(3)	(4)	(5)	(6)
A Pertanian, Kehutanan, dan Perikanan/ <i>Agriculture, Forestry, and Fishing</i>	2 720,49	2 905,31	3 226,18	3 358,03	3 586,56
B Pertambangan dan Penggalian/ <i>Mining and Quarrying</i>	2 277,55	2 445,80	2 717,04	2 574,18	2 704,22
C Industri Pengolahan/ <i>Manufacturing</i>	257,51	271,04	297,06	299,56	324,54
D Pengadaan Listrik dan Gas/ <i>Electricity and Gas</i>	2,34	2,61	2,82	2,91	3,17
E Pengadaan Air; Pengelolaan Sampah, Limbah, dan Daur Ulang/ <i>Water Supply; Sewerage, Waste Management, and Remediation Activities</i>	4,03	4,22	4,24	4,43	4,62
F Konstruksi/ <i>Construction</i>	936,53	1 074,44	1 191,82	1 200,52	1 412,89
G Perdagangan Besar dan Eceran; Reparasi Mobil dan Sepeda Motor/ <i>Wholesale and Retail Trade; Repair of Motor Vehicles and Motorcycles</i>	918,64	1 025,32	1 153,35	1 155,35	1 257,98
H Transportasi dan Pergudangan/ <i>Transportation and Storage</i>	1 953,90	2 204,53	2 198,85	1 828,86	1 835,05
I Penyediaan Akomodasi dan Makan Minum/ <i>Accommodation and Food Service Activities</i>	25,33	26,65	28,60	29,20	30,96
J Informasi dan Komunikasi/ <i>Information and Communication</i>	44,16	46,84	49,10	52,17	54,29

Lanjutan Tabel/*Continued Table* 12.1

Lapangan Usaha/ <i>Industry</i>		2017	2018	2019	2020 ^x	2021 ^{xx}
(1)		(2)	(3)	(4)	(5)	(6)
K	Jasa Keuangan dan Asuransi/ <i>Financial and Insurance Activities</i>	79,62	82,57	91,20	97,94	113,26
L	Real Estat/ <i>Real Estate Activities</i>	72,79	76,00	79,67	80,89	81,75
M,N	Jasa Perusahaan/ <i>Business Activities</i>	1,04	1,11	1,21	1,25	1,32
O	Administrasi Pemerintahan, Pertahanan, dan Jaminan Sosial Wajib/ <i>Public Administration and Defence; Compulsory Social Security</i>	394,98	436,96	448,77	483,52	510,65
P	Jasa Pendidikan/ <i>Education</i>	367,30	409,27	444,44	475,72	482,50
Q	Jasa Kesehatan dan Kegiatan Sosial/ <i>Human Health and Social Work Activities</i>	70,45	78,41	87,05	98,58	106,62
R,S,T,U	Jasa Lainnya/ <i>Other Services Activities</i>	71,36	79,21	83,64	85,34	90,51
Produk Domestik Regional Bruto/<i>Gross Regional Domestic Product</i>		10 198,00	11 170,29	12 105,05	11 828,42	12 600,88

Catatan/*Note*: ^x Angka sementara / *Preliminary figures*

^{xx} Angka sangat sementara / *Very preliminary figures*

Sumber/*Source*: BPS, berbagai sensus, survei dan sumber lain/*BPS-Statistics Indonesia, various census, survey, and other sources*

Tabel
Table 12.2

Produk Domestik Regional Bruto Atas Dasar Harga Konstan 2010 Menurut Lapangan Usaha di Kabupaten Konawe Selatan (miliar rupiah), 2017–2021
Gross Regional Domestic Product at 2010 Constant Market Prices by Industry in Konawe Selatan Regency (billion rupiahs), 2017–2021

Lapangan Usaha/Industry		2017	2018	2019	2020 ^x	2021 ^{xx}
(1)		(2)	(3)	(4)	(5)	(6)
A	Pertanian, Kehutanan, dan Perikanan/ <i>Agriculture, Forestry, and Fishing</i>	2 033,53	2 103,50	2 261,52	2 287,15	2 384,90
B	Pertambangan dan Penggalian/ <i>Mining and Quarrying</i>	1 775,72	1 870,98	2 022,35	1 919,30	1 999,31
C	Industri Pengolahan/ <i>Manufacturing</i>	204,83	210,51	224,63	218,01	227,89
D	Pengadaan Listrik dan Gas/ <i>Electricity and Gas</i>	2,25	2,33	2,48	2,48	2,64
E	Pengadaan Air; Pengelolaan Sampah, Limbah, dan Daur Ulang/ <i>Water Supply; Sewerage, Waste Management, and Remediation Activities</i>	3,25	3,39	3,40	3,51	3,65
F	Konstruksi/ <i>Construction</i>	713,60	778,52	831,61	829,87	936,76
G	Perdagangan Besar dan Eceran; Reparasi Mobil dan Sepeda Motor/ <i>Wholesale and Retail Trade; Repair of Motor Vehicles and Motorcycles</i>	702,96	740,38	812,18	801,09	862,86
H	Transportasi dan Pergudangan/ <i>Transportation and Storage</i>	1 226,51	1 331,87	1 297,08	1 165,62	1 176,84
I	Penyediaan Akomodasi dan Makan Minum/ <i>Accommodation and Food Service Activities</i>	19,96	20,41	21,48	20,84	21,92
J	Informasi dan Komunikasi/ <i>Information and Communication</i>	44,80	46,14	48,47	52,16	54,45

Lanjutan Tabel/*Continued Table 12.2*

Lapangan Usaha/ <i>Industry</i>		2017	2018	2019	2020 ^x	2021 ^{xx}
(1)		(2)	(3)	(4)	(5)	(6)
K	Jasa Keuangan dan Asuransi/ <i>Financial and Insurance Activities</i>	56,65	58,14	63,03	67,52	73,61
L	Real Estat/ <i>Real Estate Activities</i>	58,68	61,53	63,88	64,70	65,28
M,N	Jasa Perusahaan/ <i>Business Activities</i>	0,85	0,89	0,94	0,94	0,97
O	Administrasi Pemerintahan, Pertahanan, dan Jaminan Sosial Wajib/ <i>Public Administration and Defence; Compulsory Social Security</i>	306,79	325,32	325,50	334,65	348,85
P	Jasa Pendidikan/ <i>Education</i>	291,80	308,17	329,74	348,57	348,40
Q	Jasa Kesehatan dan Kegiatan Sosial/ <i>Human Health and Social Work Activities</i>	58,73	61,49	66,94	72,89	77,45
R,S,T,U	Jasa Lainnya/ <i>Other Services Activities</i>	59,53	65,16	68,14	67,00	69,79
Produk Domestik Regional Bruto/<i>Gross Regional Domestic Product</i>		7 560,43	7 988,72	8 443,37	8 256,32	8 655,57

Catatan/Note: * Angka sementara / *Preliminary figures*

^{xx} Angka sangat sementara / *Very preliminary figures*

Sumber/Source: BPS, berbagai sensus, survei dan sumber lain/*BPS-Statistics Indonesia, various census, survey, and other sources*

Tabel
Table 12.3

Distribusi Persentase Produk Domestik Regional Bruto Atas Dasar Harga Berlaku Menurut Lapangan Usaha di Kabupaten Konawe Selatan, 2017–2021
Percentage Distribution of Gross Regional Domestic Product at Current Market Prices by Industry in Konawe Selatan Regency, 2017–2021

Lapangan Usaha/ <i>Industry</i>	2017	2018	2019	2020 ^x	2021 ^{xx}
(1)	(2)	(3)	(4)	(5)	(6)
A Pertanian, Kehutanan, dan Perikanan/ <i>Agriculture, Forestry, and Fishing</i>	26,68	26,01	26,65	28,39	28,46
B Pertambangan dan Penggalian/ <i>Mining and Quarrying</i>	22,33	21,90	22,45	21,76	21,46
C Industri Pengolahan/ <i>Manufacturing</i>	2,53	2,43	2,45	2,53	2,58
D Pengadaan Listrik dan Gas/ <i>Electricity and Gas</i>	0,02	0,02	0,02	0,02	0,03
E Pengadaan Air; Pengelolaan Sampah, Limbah, dan Daur Ulang/ <i>Water Supply; Sewerage, Waste Management, and Remediation Activities</i>	0,04	0,04	0,04	0,04	0,04
F Konstruksi/ <i>Construction</i>	9,18	9,62	9,85	10,15	11,21
G Perdagangan Besar dan Eceran; Reparasi Mobil dan Sepeda Motor/ <i>Wholesale and Retail Trade; Repair of Motor Vehicles and Motorcycles</i>	9,01	9,18	9,53	9,77	9,98
H Transportasi dan Pergudangan/ <i>Transportation and Storage</i>	19,16	19,74	18,16	15,46	14,56
I Penyediaan Akomodasi dan Makan Minum/ <i>Accommodation and Food Service Activities</i>	0,25	0,24	0,24	0,25	0,25
J Informasi dan Komunikasi/ <i>Information and Communication</i>	0,43	0,42	0,41	0,44	0,43
K Jasa Keuangan dan Asuransi/ <i>Financial and Insurance Activities</i>	0,78	0,74	0,75	0,83	0,90

Lanjutan Tabel/*Continued Table* 12.3

Lapangan Usaha/ <i>Industry</i>		2017	2018	2019	2020 ^x	2021 ^{xx}
(1)		(2)	(3)	(4)	(5)	(6)
L	Real Estat/ <i>Real Estate Activities</i>	0,71	0,68	0,66	0,68	0,65
M,N	Jasa Perusahaan/ <i>Business Activities</i>	0,01	0,01	0,01	0,01	0,01
O	Administrasi Pemerintahan, Pertahanan, dan Jaminan Sosial Wajib/ <i>Public Administration and Defence; Compulsory Social Security</i>	3,87	3,91	3,71	4,09	4,05
P	Jasa Pendidikan/ <i>Education</i>	3,60	3,66	3,67	4,02	3,83
Q	Jasa Kesehatan dan Kegiatan Sosial/ <i>Human Health and Social Work Activities</i>	0,69	0,70	0,72	0,83	0,85
R,S,T,U	Jasa Lainnya/ <i>Other Services Activities</i>	0,70	0,71	0,69	0,72	0,72
Produk Domestik Regional Bruto/<i>Gross Regional Domestic Product</i>		100,00	100,00	100,00	100,00	100,00

Catatan/*Note*: ^x Angka sementara / *Preliminary figures*

^{xx} Angka sangat sementara / *Very preliminary figures*

Sumber/*Source*: BPS, berbagai sensus, survei dan sumber lain/*BPS-Statistics Indonesia, various census, survey, and other sources*

Tabel
Table 12.4

Laju Pertumbuhan Produk Domestik Regional Bruto Atas Dasar Harga Konstan 2010 Menurut Lapangan Usaha di Kabupaten Konawe Selatan (persen), 2017–2021
Growth Rate of Gross Regional Domestic Product at 2010 Constant Market Prices by Industry in Konawe Selatan Regency (percent), 2017–2021

Lapangan Usaha/ <i>Industry</i>	2017	2018	2019	2020 ^x	2021 ^{xx}
(1)	(2)	(3)	(4)	(5)	(6)
A Pertanian, Kehutanan, dan Perikanan/ <i>Agriculture, Forestry, and Fishing</i>	3,91	3,44	7,51	1,13	4,27
B Pertambangan dan Penggalian/ <i>Mining and Quarrying</i>	6,70	5,37	8,09	-5,10	4,17
C Industri Pengolahan/ <i>Manufacturing</i>	2,15	2,78	6,71	-2,95	4,53
D Pengadaan Listrik dan Gas/ <i>Electricity and Gas</i>	3,15	3,40	6,25	0,03	6,68
E Pengadaan Air; Pengelolaan Sampah, Limbah, dan Daur Ulang/ <i>Water Supply; Sewerage, Waste Management, and Remediation Activities</i>	4,39	4,31	0,21	3,41	3,85
F Konstruksi/ <i>Construction</i>	5,31	9,10	6,82	-0,21	12,88
G Perdagangan Besar dan Eceran; Reparasi Mobil dan Sepeda Motor/ <i>Wholesale and Retail Trade; Repair of Motor Vehicles and Motorcycles</i>	7,78	5,32	9,70	-1,37	7,71
H Transportasi dan Pergudangan/ <i>Transportation and Storage</i>	15,53	8,59	-2,61	-10,14	0,96
I Penyediaan Akomodasi dan Makan Minum/ <i>Accommodation and Food Service Activities</i>	3,65	2,23	5,24	-2,97	5,16
J Informasi dan Komunikasi/ <i>Information and Communication</i>	7,19	3,00	5,05	7,62	4,38
K Jasa Keuangan dan Asuransi/ <i>Financial and Insurance Activities</i>	2,53	2,62	8,42	7,13	9,02

Lanjutan Tabel/*Continued Table* 12.4

Lapangan Usaha/ <i>Industry</i>		2017	2018	2019	2020 ^x	2021 ^{xx}
(1)		(2)	(3)	(4)	(5)	(6)
L	Real Estat/ <i>Real Estate Activities</i>	4,06	4,85	3,83	1,28	0,89
M,N	Jasa Perusahaan/ <i>Business Activities</i>	4,42	4,40	5,60	-0,01	2,97
O	Administrasi Pemerintahan, Pertahanan, dan Jaminan Sosial Wajib/ <i>Public Administration and Defence; Compulsory Social Security</i>	3,69	6,04	0,06	2,81	4,24
P	Jasa Pendidikan/ <i>Education</i>	3,15	5,61	7,00	5,71	-0,05
Q	Jasa Kesehatan dan Kegiatan Sosial/ <i>Human Health and Social Work Activities</i>	2,91	4,70	8,87	8,89	6,25
R,S,T,U	Jasa Lainnya/ <i>Other Services Activities</i>	2,16	9,47	4,57	-1,68	4,18
Produk Domestik Regional Bruto/<i>Gross Regional Domestic Product</i>		6,69	5,66	5,69	-2,22	4,84

Catatan/*Note*: ^x Angka sementara / *Preliminary figures*

^{xx} Angka sangat sementara / *Very preliminary figures*

Sumber/*Source*: BPS, berbagai sensus, survei dan sumber lain/*BPS-Statistics Indonesia, various census, survey, and other sources*

Tabel
Table 12.5

Produk Domestik Regional Bruto Atas Dasar Harga Berlaku Menurut Jenis Pengeluaran di Kabupaten Konawe Selatan (miliar rupiah), 2017–2021
Gross Regional Domestic Product at Current Market Prices by Type of Expenditure in Konawe Selatan Regency (billion rupiahs), 2017–2021

Jenis Pengeluaran Type of Expenditure	2017	2018	2019	2020^x	2021^{xx}
(1)	(2)	(3)	(4)	(5)	(6)
Pengeluaran Konsumsi Rumah Tangga <i>Household Consumption Expenditure</i>	5 523,26	6 056,18	6 576,36	6 643,69	6 929,75
Pengeluaran Konsumsi LNPRT <i>NPISH Consumption Expenditure</i>	146,21	163,34	184,48	189,37	192,19
Pengeluaran Konsumsi Pemerintah <i>Government Consumption Expenditure</i>	1 150,39	1 297,40	1 405,84	1 315,26	1 371,47
Pembentukan Modal Tetap Bruto <i>Gross Fixed Capital Formation</i>	3 421,53	3 819,98	4 172,15	4 103,04	4 520,14
Perubahan Inventori <i>Changes in Inventories</i>	130,69	23,10	15,11	22,39	24,91
Net Ekspor Barang dan Jasa <i>Net Exports of Goods and Services</i>	(174,07)	(189,72)	(248,89)	(445,33)	(437,59)
Produk Domestik Regional Bruto Gross Regional Domestic Product	10 198,00	11 170,29	12 105,05	11 828,42	12 600,88

Catatan/Note: ^x Angka sementara / *Preliminary figures*

^{xx} Angka sangat sementara / *Very preliminary figures*

Sumber/Source: BPS, berbagai sensus, survei dan sumber lain/BPS-Statistics Indonesia, various census, survey, and other sources

Tabel
Table 12.6

Produk Domestik Regional Bruto Atas Dasar Harga Konstan 2010 Menurut Jenis Pengeluaran di Kabupaten Konawe Selatan (miliar rupiah), 2017–2021
Gross Regional Domestic Product at 2010 Constant Market Prices by Type of Expenditure n Konawe Selatan Regency (billion rupiahs), 2017–2021

Jenis Pengeluaran Type of Expenditure	2017	2018	2019	2020 ^x	2021 ^{xx}
(1)	(2)	(3)	(4)	(5)	(6)
Pengeluaran Konsumsi Rumah Tangga <i>Household Consumption Expenditure</i>	3.936,56	4.172,32	4.418,39	4.406,34	4.499,18
Pengeluaran Konsumsi LNPRT <i>NPISH Consumption Expenditure</i>	113,63	123,88	135,84	137,05	136,79
Pengeluaran Konsumsi Pemerintah <i>Government Consumption Expenditure</i>	839,90	894,46	950,48	870,23	898,34
Pembentukan Modal Tetap Bruto <i>Gross Fixed Capital Formation</i>	2.698,19	2.894,61	3.062,02	2.981,92	3.237,25
Perubahan Inventori <i>Changes in Inventories</i>	136,31	19,64	12,12	16,67	18,31
Net Ekspor Barang dan Jasa <i>Net Exports of Goods and Services</i>	(164,16)	(116,19)	(135,49)	(155,89)	(134,30)
Produk Domestik Regional Bruto Gross Regional Domestic Product	7.560,43	7.988,72	8.443,37	8.256,32	8.655,57

Catatan/Note: ^x Angka sementara / Preliminary figures

^{xx} Angka sangat sementara / Very preliminary figures

Sumber/Source: BPS, berbagai sensus, survei dan sumber lain/BPS-Statistics Indonesia, various census, survey, and other sources

Tabel
Table 12.7

Distribusi Persentase Produk Domestik Regional Bruto Atas Dasar Harga Berlaku Menurut Jenis Pengeluaran di Kabupaten Konawe Selatan, 2017–2021
Percentage Distribution of Gross Regional Domestic Product at Current Prices by Type of Expenditure in Konawe Selatan Regency, 2017–2021

Jenis Pengeluaran Type of Expenditure	2017	2018	2019	2020^x	2021^{xx}
(1)	(2)	(3)	(4)	(5)	(6)
Pengeluaran Konsumsi Rumah Tangga <i>Household Consumption Expenditure</i>	54,16	54,22	54,33	56,17	54,99
Pengeluaran Konsumsi LNPRT <i>NPISH Consumption Expenditure</i>	1,43	1,46	1,52	1,60	1,53
Pengeluaran Konsumsi Pemerintah <i>Government Consumption Expenditure</i>	11,28	11,61	11,61	11,12	10,88
Pembentukan Modal Tetap Bruto <i>Gross Fixed Capital Formation</i>	33,55	34,20	34,47	34,69	35,87
Perubahan Inventori <i>Changes in Inventories</i>	1,28	0,21	0,12	0,19	0,20
Net Ekspor Barang dan Jasa <i>Net Exports of Goods and Services</i>	(1,71)	(1,70)	(2,06)	(3,76)	(3,47)
Produk Domestik Regional Bruto Gross Regional Domestic Product	100,00	100,00	100,00	100,00	100,00

Catatan/Note: ^x Angka sementara / Preliminary figures

^{xx} Angka sangat sementara / Very preliminary figures

Sumber/Source: BPS, berbagai sensus, survei dan sumber lain/BPS-Statistics Indonesia, various census, survey, and other sources

Tabel
Table 12.8**Laju Pertumbuhan Produk Domestik Regional Bruto Atas Dasar Harga Konstan 2010 Menurut Jenis Pengeluaran di Kabupaten Konawe Selatan (persen), 2017–2021**
Growth Rate of Gross Regional Domestic Product at 2010 Constant Market Prices by Type of Expenditure in Konawe Selatan Regency (percent), 2017–2021

Jenis Pengeluaran Type of Expenditure	2017	2018	2019	2020 [*]	2021 ^{xx}
(1)	(2)	(3)	(4)	(5)	(6)
Pengeluaran Konsumsi Rumah Tangga <i>Household Consumption Expenditure</i>	5,92	5,99	5,90	-0,27	2,11
Pengeluaran Konsumsi LNPRT <i>NPISH Consumption Expenditure</i>	8,15	9,01	9,66	0,88	-0,19
Pengeluaran Konsumsi Pemerintah <i>Government Consumption Expenditure</i>	6,26	6,50	6,26	-8,44	3,23
Pembentukan Modal Tetap Bruto <i>Gross Fixed Capital Formation</i>	9,32	7,28	5,78	-2,62	8,56
Perubahan Inventori <i>Changes in Inventories</i>	-	-	-	-	-
Net Ekspor Barang dan Jasa <i>Net Exports of Goods and Services</i>	-	-	-	-	-
Produk Domestik Regional Bruto Gross Regional Domestic Product	6,69	5,66	5,69	(2,22)	4,84

Catatan/Note: ^{*} Angka sementara / Preliminary figures^{xx} Angka sangat sementara / Very preliminary figures

Sumber/Source: BPS, berbagai sensus, survei dan sumber lain/BPS-Statistics Indonesia, various census, survey, and other sources

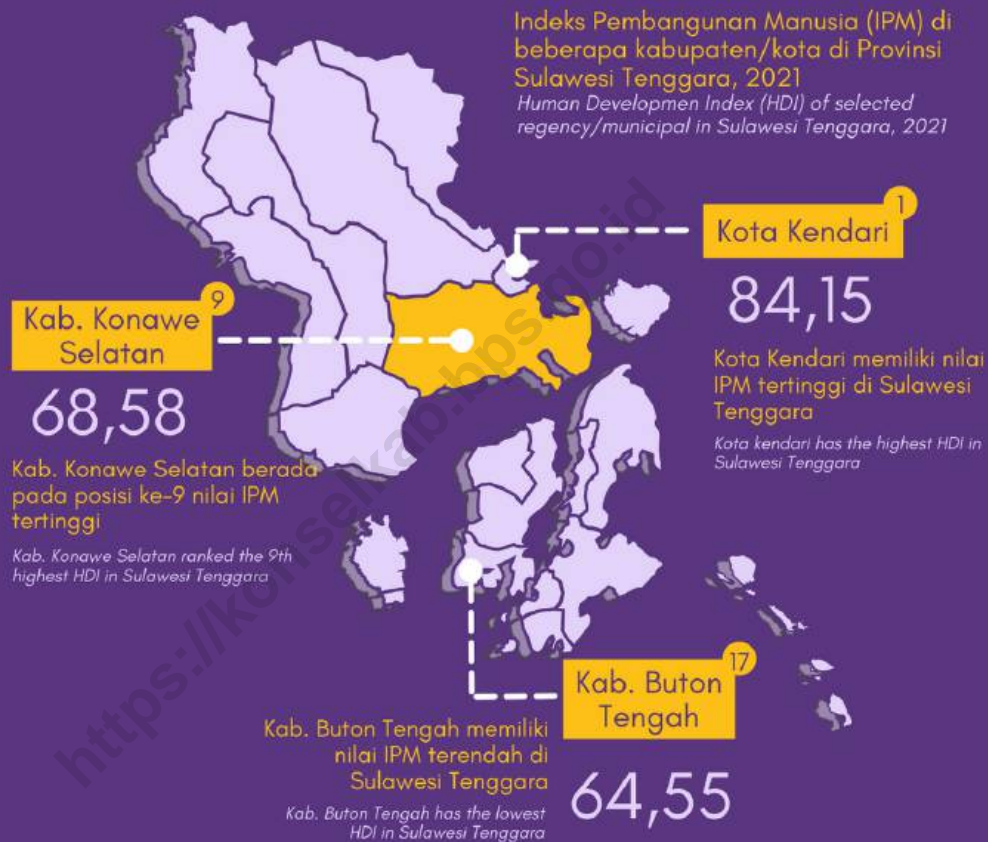
PERBANDINGAN KABUPATEN/KOTA

Regency/Municipal Comparison

13

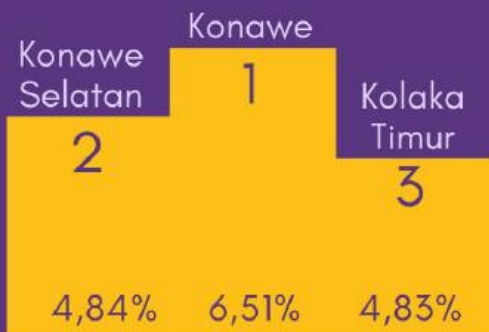
Indeks Pembangunan Manusia (IPM) di beberapa kabupaten/kota di Provinsi Sulawesi Tenggara, 2021

Human Development Index (HDI) of selected regency/municipal in Sulawesi Tenggara, 2021



3 Kabupaten/Kota dengan Laju Pertumbuhan Ekonomi tertinggi di Sulawesi Tenggara, 2021

3 regency/municipal with the highest economic growth in Sulawesi Tenggara, 2021



PENJELASAN TEKNIS

1. Produk Domestik Regional Bruto (PDRB) adalah nilai tambah bruto (gross value added) yang timbul dari seluruh sektor perekonomian di suatu wilayah pada kurun waktu tertentu.
2. Laju pertumbuhan PDRB diperoleh dari PDRB atas dasar harga konstan dengan cara mengurangi nilai PDRB pada tahun ke-n terhadap tahun ke n-1 (tahun sebelumnya), dibagi dengan nilai PDRB tahun ke n-1, kemudian dikalikan 100 persen. Laju pertumbuhan menunjukkan perkembangan agregat pendapatan dari satu waktu tertentu terhadap tahun sebelumnya.
3. Kemiskinan adalah ketidakmampuan dari sisi ekonomi untuk memenuhi kebutuhan dasar makanan dan bukan makanan yang diukur dari sisi pengeluaran.
4. Penduduk miskin adalah penduduk yang memiliki rata-rata pengeluaran per kapita per bulan berada di bawah suatu batas yang disebut garis kemiskinan.
5. Garis kemiskinan adalah nilai rupiah yang harus dikeluarkan seseorang dalam memenuhi kebutuhan hidup minimumnya, baik itu kebutuhan hidup

TECHNICAL NOTES

1. *Gross Regional Domestic Product (GRDP) is gross value added that arise from all sectors of the economy in a region at a certain time.*
2. *GRDP growth rate is obtained from the GRDP at constant prices by reducing the value of GRDP in year n to year n-1 (previous year), divided by the value of GRDP in theyearn-1, and then multiplied by 100 percent. It shows the growth rate of aggregate growth of income of a particular time of the previous year.*
3. *Poverty is the inability of the economy to meet the basic needs of food and non food as measured from the expenditure side.*
4. *The poor are the people who have an average per capita expenditure per month is below the limit of the so-called poverty line.*
5. *The poverty line is the value of the rupiah which a person must be issued in minimum subsistence, whether it needs a minimum of food (rice, root crops, fish, etc) and*

minimum makanan (beras, umbi-umbian, ikan, dsb) maupun kebutuhan hidup minimum bukan makanan (perumahan, kesehatan, pendidikan, transportasi, dsb).

the minimum non-food needs (housing, health, education, transportation, etc.).

6. Indeks Pembangunan Manusia (IPM) adalah indeks komposit yang disusun dari tiga indikator : a. Lama hidup yang diukur dengan angka harapan hidup ketika lahir, rata-rata perkiraan banyak tahun yang dapat ditempuh oleh seseorang selama hidup; b. Pendidikan yang diukur berdasarkan rata-rata lama sekolah (rata-rata jumlah tahun yang telah dihabiskan oleh penduduk usia 15 tahun ke atas diseluruh jenjang pendidikan formal yang dijalani) dan angka melek huruf (persentase dari penduduk usia 15 tahun ke atas yang bias membaca dan menulis huruf latin atau lainnya terhadap jumlah penduduk usia 15 tahun atau lebih); c. Standar Hidup yang diukur dengan pengeluaran per kapita (PPP-purchasing power parity/ paritas daya beli dalam rupiah)

6. *Human Development Index (HDI) is a composite index composed of three indicators: a. Long life as measured by life expectancy at birth, the average estimate of many years that can be taken by a person during life; b. Education is measured by the average length of the school (the average number of years have been spent by the population aged 15 years and above in all levels of formal education is doing) and the literacy rate (percentage of population aged 15 years and above are biased to read and write Latin letters or more of the population aged 15 years or more); c. Living standards as measured by expenditure per capita (PPP-purchasing power parity in rupiahs).*

7. Yang dikategorikan sebagai penganggur terbuka terdiri dari: a. Mereka yang tidak bekerja dan mencari pekerjaan; b. Mereka yang tidak berkerja dan mempersiapkan usaha; c. Mereka yang tidak bekerja dan tidak

7. *Categorized as open unemployment consisted of: a. Those who do not work and looking for work; b. Those who do not work and prepare business; c. Those who are not working and not looking for work because it was not possible*

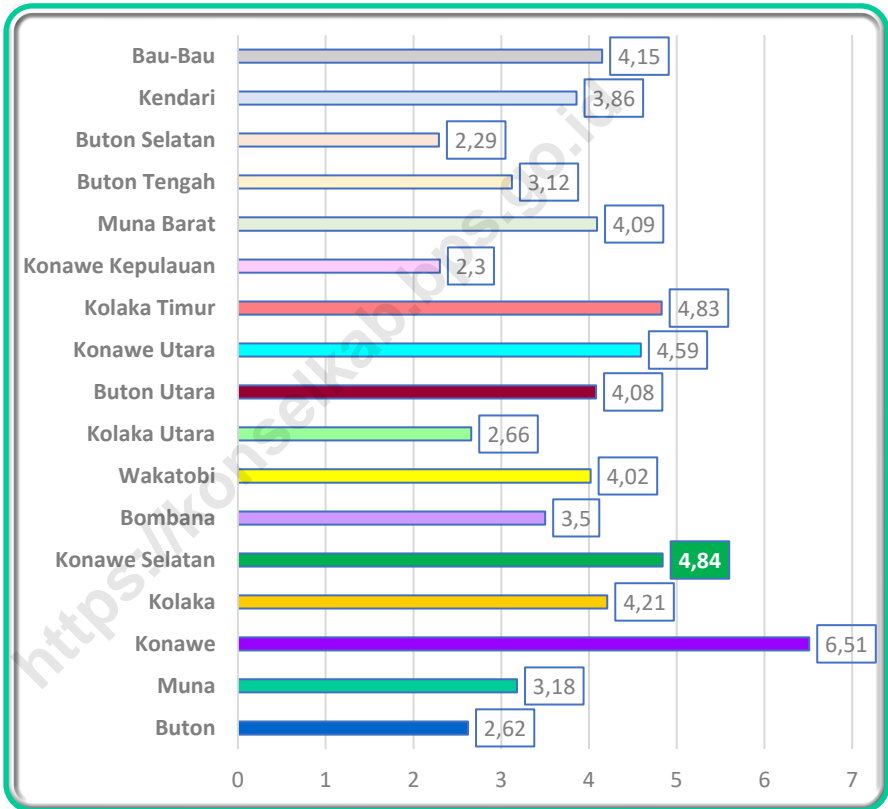
mencari pekerjaan karena merasa tidak mungkin mendapatkan pekerjaan; d. Mereka yang tidak bekerja dan tidak mencari pekerjaan karena sudah diterima bekerja, tetapi belum mulai bekerja.

to get a job; d. Those who are not working and not looking for work because it was accepted to work, but have not started working.

<https://konselkab.bps.go.id>

Gambar 13.1
Figures

Laju Pertumbuhan PDRB Atas Dasar Harga Konstan Menurut Kabupaten/Kota di Provinsi Sulawesi Tenggara (persen), 2021^{xx}
Growth Rate of GRDP at 2010 Constant Price Regency/ Municipality in Sulawesi Tenggara Province (percent), 2021^{xx}

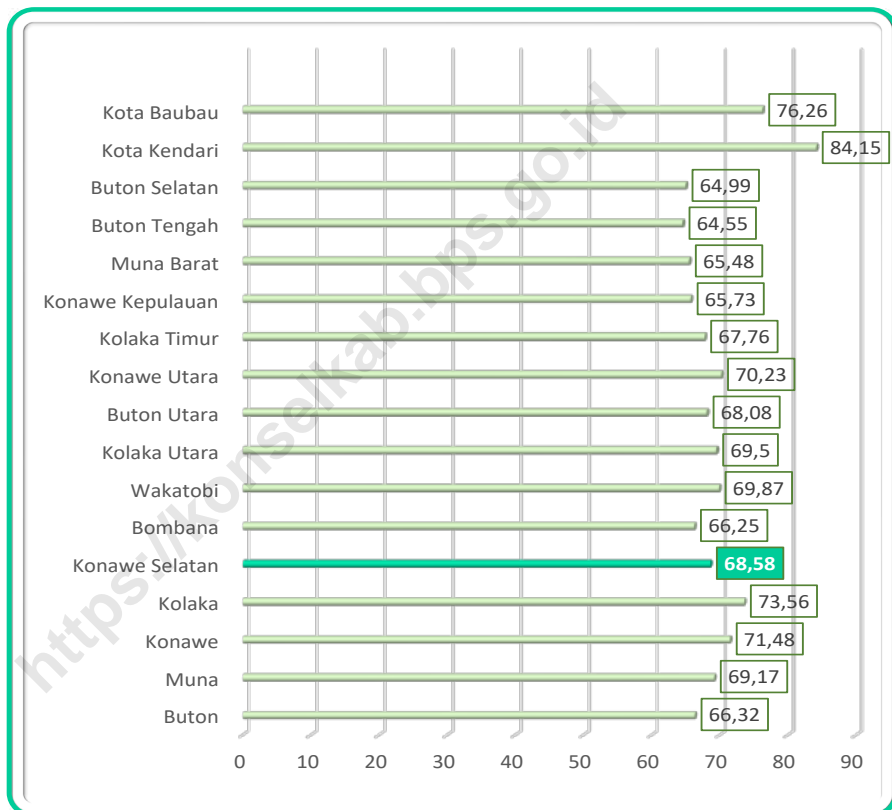


Catatan/Note: ^{xx} Angka Sangat Sementara / Very Preliminary Figures

Sumber/Source: BPS, berbagai sensus, survei dan sumber lain/BPS-Statistics Indonesia, various census, survey, and other sources

Gambar 13.2
Figures

**Indeks Pembangunan Manusia Menurut Kabupaten/
Kota di Provinsi Sulawesi Tenggara, 2021**
*Human Development Index by Regency/Municipality in
Sulawesi Tenggara Province, 2021*



Sumber/Source: BPS, berbagai sensus, survei dan sumber lain/BPS-Statistics Indonesia, various census, survey, and other sources

Tabel
Table 13.1

Jumlah Penduduk Menurut Kabupaten/Kota di Provinsi Sulawesi Tenggara (ribu), 2017–2021
Population by Regency/Municipality in Sulawesi Tenggara Province (thousand), 2017–2021

Kabupaten/Kota Regency/Municipality	2017¹	2018¹	2019¹	2020²	2021³
(1)	(2)	(3)	(4)	(5)	(6)
<i>Kabupaten/Regency</i>					
1. Buton	100,44	101,62	102,64	115,21	117,04
2. Muna	218,68	221,343	224,1	215,53	218,96
3. Konawe	244,32	249,01	254,7	257,01	261,12
4. Kolaka	251,52	256,83	261,66	237,59	241,37
5. Konawe Selatan	304,21	309,3	314,79	308,52	312,67
6. Bombana	175,5	180,04	184,57	150,71	151,91
7. Wakatobi	95,39	95,74	95,89	111,4	113,12
8. Kolaka Utara	144,68	147,86	150,83	137,66	139,23
9. Buton Utara	62,09	63,07	64,07	66,65	67,71
10. Konawe Utara	60,88	62,4	63,81	67,87	68,95
11. Kolaka Timur	128,15	130,86	133,32	120,7	120,97
12. Konawe Kepulauan	33,21	33,68	34,22	37,05	37,64
13. Muna Barat	79,65	80,62	81,62	84,59	84,78
14. Buton Tengah	91,1	92,17	93,09	114,77	116,60
15. Buton Selatan	79,05	79,98	80,78	95,26	95,47
<i>Kota/Municipality</i>					
1. Kendari	370,73	381,63	392,83	345,11	350,27
2. Baubau	162,78	167,52	171,8	159,25	161,35
Sulawesi Tenggara	2 602,39	2 653,65	2 704,74	2 624,88	2 659,16

Sumber/ Source: ¹ BPS, Proyeksi Penduduk Indonesia 2010–2035/ BPS-Statistics Indonesia, Indonesia Population Projection 2010–2035

² BPS, Sensus Penduduk 2020/ BPS-Statistics Indonesia, Population Census 2020

³ BPS, Hasil Proyeksi Penduduk Interim 2020–2023 (Pertengahan tahun/Juni)/The result of Interim Population Projection 2020–2023 (mid year/June)

Tabel 13.2
Table

Laju Pertumbuhan Produk Domestik Regional Bruto Atas Dasar Harga Konstan 2010 Menurut Kabupaten/Kota di Provinsi Sulawesi Tenggara (persen), 2017–2021
Rate of Growth of Gross Regional Domestic Products at Constant 2010 Prices by Regency/Municipality in Sulawesi Tenggara Province (percent), 2017–2021

Kabupaten/Kota Regency/Municipality	2017	2018	2019	2020 ^x	2021 ^{xx}
(1)	(2)	(3)	(4)	(5)	(6)
<i>Kabupaten/Regency</i>					
1. Buton	4,93	5,04	4,93	(0,49)	2,62
2. Muna	5,02	5,16	5,41	0,01	3,18
3. Konawe	5,21	10,70	11,84	6,42	6,51
4. Kolaka	10,38	5,84	6,14	(3,40)	4,21
5. Konawe Selatan	6,69	5,66	5,69	(2,22)	4,84
6. Bombana	6,54	5,83	5,99	0,56	3,50
7. Wakatobi	5,96	6,49	6,60	0,76	4,02
8. Kolaka Utara	6,03	6,59	6,10	0,40	2,66
9. Buton Utara	6,24	5,85	5,69	0,99	4,08
10. Konawe Utara	6,00	6,38	6,41	(0,72)	4,59
11. Kolaka Timur	5,11	4,77	5,91	(0,31)	4,83
12. Konawe Kepulauan	7,10	7,42	7,36	(0,63)	2,30
13. Muna Barat	5,31	6,62	6,79	0,42	4,09
14. Buton Tengah	6,47	5,83	4,90	3,04	3,12
15. Buton Selatan	6,98	5,48	4,87	(1,39)	2,29
<i>Kota/Municipality</i>					
1. Kendari	2,80	2,46	2,57	0,83	3,38
2. Baubau	3,67	2,99	2,76	1,24	1,72
Sulawesi Tenggara	6,76	6,4	6,50	(0,65)	4,10

Catatan/Note: ^x Angka sementara / Preliminary figures

^{xx} Angka sangat sementara / Very preliminary figures

Sumber/Source: BPS, berbagai sensus, survei dan sumber lain/BPS-Statistics Indonesia, various census, survey, and other sources

Tabel
Table 13.3

**Jumlah Penduduk Miskin Menurut Kabupaten/Kota di
Provinsi Sulawesi Tenggara(ribu), 2017–2021**
**Number of Poor Population by Regency/Municipality in
Sulawesi Tenggara Province (thousand), 2017–2021**

Kabupaten/Kota Regency/Municipality	2017	2018	2019	2020	2021
(1)	(2)	(3)	(4)	(5)	(6)
<i>Kabupaten/Regency</i>					
1. Buton	13,41	13,78	13,97	13,68	14,25
2. Muna	32,35	29,12	28,47	28,73	30,54
3. Konawe	37,99	33,4	31,25	31,63	32,46
4. Kolaka	26,64	24,74	24	23,76	33,45
5. Konawe Selatan	33,73	33,73	33,89	34,22	36,17
6. Bombana	21,52	19,77	19,37	18,84	19,73
7. Wakatobi	15,48	14,2	14,14	13,75	15,30
8. Kolaka Utara	23,42	21,3	19,8	19,83	21,36
9. Buton Utara	9,63	9,38	9,18	9,13	9,45
10. Konawe Utara	8,44	8,82	8,67	8,78	9,26
11. Kolaka Timur	28,86	25,97	26,29	26,38	20,03
12. Konawe Kepulauan	5,97	5,87	5,86	5,88	5,98
13. Muna Barat	12,89	11,39	11,52	11,32	11,55
14. Buton Tengah	16,73	13,72	14,64	14,4	14,73
15. Buton Selatan	12,66	11,86	11,81	11,5	11,71
<i>Kota/Municipality</i>					
1. Kendari	18,44	17,76	17,3	17,46	19,46
2. Baubau	13,55	12,59	12,42	12,53	13,30
Sulawesi Tenggara	331,71	307,1	302,58	301,82	318,70

Sumber/Source: BPS, Survei Sosial Ekonomi Nasional (Susenas)/ BPS-Statistics Indonesia, National Socioeconomic Survey

Tabel
Table 13.4**Indeks Pembangunan Manusia Menurut Kabupaten/Kota
di Provinsi Sulawesi Tenggara, 2017–2021**
*Human Development Index by Regency/Municipality in
Sulawesi Tenggara Province, 2017–2021*

Kabupaten/Kota Regency/Municipality	2017	2018	2019	2020	2021
(1)	(2)	(3)	(4)	(5)	(6)
<i>Kabupaten/Regency</i>					
1. Buton	64,47	65,08	65,67	65,98	66,32
2. Muna	67,61	68,47	68,97	69,02	69,17
3. Konawe	70,24	70,72	71,29	71,35	71,48
4. Kolaka	71,46	72,07	73,01	73,45	73,56
5. Konawe Selatan	67,23	67,51	67,88	68,20	68,58
6. Bombana	64,49	65,04	65,65	66,05	66,25
7. Wakatobi	67,99	68,52	68,99	69,48	69,87
8. Kolaka Utara	67,77	68,44	68,91	69,31	69,50
9. Buton Utara	66,4	67,13	67,68	67,87	68,08
10. Konawe Utara	67,71	68,5	69,22	69,86	70,23
11. Kolaka Timur	64,55	65,53	66,49	67,02	67,76
12. Konawe Kepulauan	63,44	64,36	65,05	65,41	65,73
13. Muna Barat	63,43	64,11	64,45	65,08	65,48
14. Buton Tengah	62,82	63,46	64,06	64,37	64,55
15. Buton Selatan	63,2	63,47	64,37	64,93	64,99
<i>Kota/Municipality</i>					
1. Kendari	81,83	82,22	82,86	83,53	84,15
2. Baubau	74,14	74,67	75,21	75,90	76,26
Sulawesi Tenggara	69,86	70,61	71,2	71,45	71,66

Sumber/Source: BPS, Seri Berita Resmi Statistik Indeks Pembangunan Manusia/BPS-Statistics Indonesia, Series of Press Releases of Human Development Index

ST 2023
SENSUS PERTANIAN

BerAKHLAK
Berorientasi Pelayanan • Berkeadilan • Kompeten
Harmonis • Loyal • Adaptif • Kolaboratif

DATA

MENCERDASKAN BANGSA

— Enlighten The Nation —



**BADAN PUSAT STATISTIK
KABUPATEN KONAWA SELATAN**

BPS-Statistics of Konawe Selatan

Jl. Poros 60 Andoelo, Konawe Selatan
Telp. (0401) 308-8520; Email: bps7405@bps.go.id
Website: <https://konselkab.bps.go.id>

ISSN 2502-9088



9 772502 908009