


# KABUPATEN KONAWE DALAM ANGKA

*Konawe Regency in Figures*

# 2022



**BADAN PUSAT STATISTIK  
KABUPATEN KONAWE**  
*BPS-Statistics of Konawe Regency*




# KABUPATEN KONAWE DALAM ANGKA

*Konawe Regency in Figures*

# 2022

<https://konawekab.bps.go.id>



**KABUPATEN KONAWE DALAM ANGKA**  
***Konawe Regency in Figures***  
**2022**

ISSN:2745-5173

No. Publikasi/*Publication Number*: 74030.2101

Katalog /*Catalog*: 1102001.7403

Ukuran Buku/*Book Size*: 14,8 cm x 21 cm

Jumlah Halaman/*Number of Pages* : xxxviii + 290 hal/*pages*

Naskah/*Manuscript*:

BPS Kabupaten Konawe

*BPS-Statistics of Konawe Regency*

Penyunting/*Editor*:

BPS Kabupaten Konawe

*BPS-Statistics of Konawe Regency*

Gambar Kover/*Cover Design*:

BPS Kabupaten Konawe

*BPS-Statistics of Konawe Regency*

Ilustrasi Kover/*Cover Illustration*:

Tugu Adipura, Kecamatan Unaaha

*Adipura Monument, Unaaha Subdistrict*

Diterbitkan oleh/*Published by*:

©BPS Kabupaten Konawe/*BPS-Statistics of Konawe Regency*

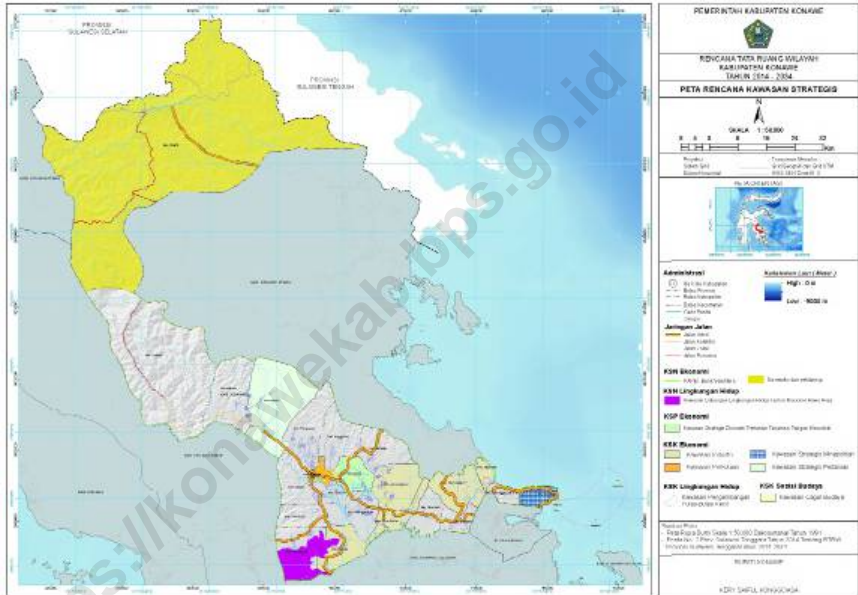
Dicetak oleh/*Printed by*:

UD. Syahid, Kendari

Dilarang mengumumkan, mendistribusikan, mengomunikasikan, dan/atau menggandakan sebagian atau seluruh isi buku ini untuk tujuan komersil tanpa izin tertulis dari Badan Pusat Statistik.

*Prohibited to announce, distribute, communicate, and/or copy part or all of this book for commercial purpose without permission from BPS-Statistics Indonesia.*

# PETA WILAYAH KABUPATEN KONAWE MAP OF KONAWE REGENCY





**KEPALA BPS KABUPATEN KONAWE**  
**CHIEF STATISTICIAN OF KONAWE REGENCY**



**SULTRIAWATY EFENDY, SP,MS**







## KATA PENGANTAR

Kabupaten Konawe Dalam Angka 2022 merupakan publikasi tahunan yang diterbitkan oleh BPS Kabupaten Konawe. Publikasi ini memuat gambaran umum tentang keadaan geografi serta perkembangan kondisi sosial-demografi dan perekonomian Kabupaten Konawe. Data yang disajikan tersebut dihimpun oleh BPS Kabupaten Konawe baik berupa data primer yang dihimpun secara langsung maupun data sekunder yang diperoleh dari instansi pemerintah dan swasta di wilayah Kabupaten Konawe. Disadari bahwa publikasi ini belum sepenuhnya memenuhi harapan pihak pemakai data khususnya para perencana, namun diharapkan dapat membantu melengkapi penyusunan rencana pembangunan di Kabupaten Konawe.

Publikasi ini dapat terwujud berkat kerja sama dan bantuan dari berbagai pihak baik instansi pemerintah maupun swasta. Kepada semua pihak yang telah memberikan bantuan disampaikan penghargaan dan terima kasih yang sebesar-besarnya.

Meskipun publikasi ini telah dipersiapkan sebaik-baiknya, namun disadari masih terdapat kekurangan dan kesalahan yang terjadi. Untuk perbaikan publikasi ini, tanggapan dan saran yang bersifat konstruktif dari para konsumen sangat diharapkan.

Unaaha, Februari 2022

Kepala BPS

Kabupaten Konawe

**SULTRIAWATY EFENDY,SP,MS**



## PREFACE

*Konawe Regency in Figures 2022 is an annual publication written by BPS-Statistics of Konawe Regency. This publication provides general pictures of geographic as well as key socio-demographic and economic characteristics. Data was collected in both primary and secondary ways. Primary way means that data was directly collected and secondary way means that data was collected from government institutions and private organizations in Konawe Regency. Honestly, this publication has not perfect yet and has not filled the user's hope, especially for the planners yet, but hopefully it can help to equip compilation of development planning in this municipality.*

*This comprehensive publication has been made possible with the assistance and contribution from several governmental institutions and private organizations. To all parties who have been involved in the preparation of this publication, I would like to express my sincerest appreciation and gratitude.*

*Comments and constructive suggestions for the improvement of this publication are always welcome.*

Unaaha, Februari 2022

Chief Statistician of  
Konawe Regency

**SULTRIAWATI EFENDY, SP., MS**

## DAFTAR ISI / CONTENTS

	Halaman Page
Kata Pengantar/ <i>Preface</i> .....	vii
Daftar Isi/ <i>Contents</i> .....	ix
Daftar Tabel/ <i>List of Tables</i> .....	xi
Daftar Gambar/ <i>List of Figures</i> .....	xxxii
Penjelasan Umum/ <i>Explanatory Notes</i> .....	xxxiv
1. Geografi dan Iklim/ <i>Geography and Climate</i> .....	1
2. Pemerintahan/ <i>Government</i> .....	13
3. Penduduk dan Ketenagakerjaan/ <i>Population and Employment</i> .....	31
4. Sosial dan Kesejahteraan Rakyat/ <i>Social and Welfare</i> .....	49
5. Pertanian, Kehutanan, Peternakan, dan Perikanan/ <i>Agriculture, Forestry, Livestock, and Fishery</i> .....	127
6. Industri, Pertambangan, dan Energi/ <i>Industry, Mining, and Energy</i> .....	193
7. Pariwisata/ <i>Tourism</i> .....	205
8. Transportasi dan Komunikasi/ <i>Transportation and Communication</i> .....	211
9. Perbankan, Koperasi, dan Harga-harga/ <i>Banking, Cooperative, dan Prices</i> .....	223
10. Pengeluaran Penduduk/ <i>Population Expenditure</i> .....	235
11. Perdagangan/ <i>Trade</i> .....	243
12. Sistem Neraca Regional/ <i>System of Regional Accounts</i> .....	253
13. Perbandingan Antar Kabupaten/Kota/ <i>Regency/Municipal Comparison</i> .....	277



## DAFTAR TABEL/LIST OF TABLES

	Halaman <i>Page</i>
<b>1. GEOGRAFI DAN IKLIM/GEOGRAPHY AND CLIMATE .....</b>	<b>1</b>
<b>1.1 KEADAAN GEOGRAFI .....</b>	<b>9</b>
<b>    GEOGRAPHY CONDITION .....</b>	<b>9</b>
1.1.1 Luas Daerah dan Jumlah Pulau Menurut Kecamatan di Kabupaten Konawe, 2021 .....	9
<i>Total Area and Number of Islands by Subdistrict in Konawe Regency, 2021 .....</i>	9
1.1.2 Tinggi Wilayah dan Jarak ke Ibukota Kabupaten Konawe Menurut Kecamatan di Kabupaten Konawe, 2021 .....	10
<i>Altitude and Distance to the Capital of Regency/Municipality by Subdistrict in Konawe Regency, 2021 .....</i>	10
<b>1.2 KEADAAN IKLIM .....</b>	<b>11</b>
<b>    CLIMATE CONDITION.....</b>	<b>11</b>
1.2.1 Pengamatan Unsur Iklim Menurut Bulan di Stasiun Klimatologi Konawe Selatan, 2021 .....	11
<i>Observation of Climate Elements By Months at Klimatologi Konawe Selatan Station, 2021 .....</i>	11
<b>2. PEMERINTAHAN/GOVERNMENT .....</b>	<b>13</b>
<b>2.1 WILAYAH ADMINISTRATIF .....</b>	<b>19</b>
<b>    ADMINISTRATIVE AREA.....</b>	<b>19</b>
2.1.1 Jumlah Desa <sup>1</sup> /Kelurahan Menurut Kecamatan di Kabupaten Konawe, 2017–2021 .....	19
<i>Number of Villages<sup>1</sup>/Kelurahan by Subdistrict in Konawe Regency, 2017–2021 .....</i>	19
<b>2.2 DEWAN PERWAKILAN RAKYAT DAERAH.....</b>	<b>20</b>
<b>    REGIONAL HOUSE OF REPRESENTATIVE.....</b>	<b>20</b>
2.2.1 Jumlah Anggota Dewan Perwakilan Rakyat Daerah Menurut Partai Politik dan Jenis Kelamin di Kabupaten Konawe, 2021 .....	20

	<i>Number of Regional House of Representatives's Members by Political Parties and Sex in Konawe Regency 2021 .....</i>	20
<b>2.3</b>	<b>SUMBER DAYA MANUSIA .....</b>	<b>21</b>
	<b>HUMAN RESOURCES.....</b>	<b>21</b>
2.3.1	Jumlah Pegawai Negeri Sipil Menurut Jabatan dan Jenis Kelamin di Kabupaten Konawe, Desember 2020 dan Desember 2021 .....	21
	<i>Number of Civil Servants by Occupation and Sex in Konawe Regency, December 2020 and December 2021 .....</i>	21
2.3.2	Jumlah Pegawai Negeri Sipil Menurut Tingkat Pendidikan dan Jenis Kelamin di Kabupaten Konawe, Desember 2020 dan Desember 2021 .....	23
	<i>Number of Civil Servants by Educational Level and Sex in Konawe Regency, Desember 2020 and Desember 2021 .....</i>	23
2.3.3	Jumlah Pegawai Negeri Sipil Menurut Tingkat Kepangkatan dan Jenis Kelamin di Kabupaten Konawe, Desember 2020 dan Desember 2021 .....	25
	<i>Number of Civil Servants by Hierarchy and Sex in Konawe Regency, Desember 2020 and Desember 2021 .....</i>	25
<b>2.4</b>	<b>KEUANGAN PEMERINTAH.....</b>	<b>27</b>
	<b>GOVERNMENT FINANCE.....</b>	<b>27</b>
2.4.1	Realisasi Pendapatan Pemerintah Kabupaten Konawe Menurut Jenis Pendapatan (ribu rupiah), 2017–2020.....	27
	<i>Actual Konawe Regency Government Revenues by Kind of Revenues (thousand rupiahs), 2017–2020 .....</i>	27
2.4.2	Realisasi Belanja Pemerintah Kabupaten Konawe Menurut Jenis Belanja (ribu rupiah), 2017–2020 .....	29
	<i>Actual Konawe Regency Government Expenditures by Kind of Expenditures (thousand rupiahs), 2017–2020 .....</i>	29

<b>3.</b>	<b>PENDUDUK DAN KETENAGAKERJAAN/POPULATION AND EMPLOYMENT .....</b>	<b>31</b>
<b>3.1</b>	<b>PENDUDUK.....</b>	<b>41</b>
	<b>POPULATION.....</b>	<b>41</b>
3.1.1	Penduduk, Laju Pertumbuhan Penduduk, Distribusi Persentase Penduduk, Kepadatan Penduduk, Rasio Jenis Kelamin Penduduk Menurut Kecamatan di Kabupaten Konawe, 2021 .....	41
	<i>Population, Population Growth Rate, Percentage Distribution of Population, Population Density, and Population Sex Ratio by Subdistrict in Konawe Regency, 2021 .....</i>	<i>41</i>
3.1.2	Jumlah Penduduk Menurut Kelompok Umur dan Jenis Kelamin di Kabupaten Konawe, 2021 .....	45
	<i>Population by Age Groups and Sex in Konawe Regency, 2021 .....</i>	<i>45</i>
<b>3.2</b>	<b>KETENAGAKERJAAN.....</b>	<b>46</b>
	<b>EMPLOYMENT .....</b>	<b>46</b>
3.2.1	Jumlah Penduduk Berumur 15 Tahun Keatas Menurut Jenis Kegiatan Selama Seminggu yang Lalu dan Jenis Kelamin di Kabupaten Konawe, 2021 .....	46
	<i>Population Aged 15 Years and Over by Type of Activity During The Previous Week and Sex in Konawe Regency, 2021 .....</i>	<i>46</i>
3.2.2	Penduduk Berumur 15 Tahun ke Atas Menurut Pendidikan Tertinggi yang Ditamatkan dan Jenis Kegiatan Selama Seminggu yang Lalu di Kabupaten Konawe, 2021.....	47
	<i>Population 15 Years of Age and Over by Educational Attainment and Type of Activity During the Previous Week in Konawe Regency, 2021..</i>	<i>47</i>
3.2.3	Penduduk Berumur 15 Tahun Ke Atas yang Bekerja Selama Seminggu yang Lalu Menurut Status Pekerjaan Utama dan Jenis Kelamin di Kabupaten Konawe, 2021 .....	48
	<i>Population 15 Years of Age and Over who Worked During The Previous Week by Main Employment Status and Sex in Konawe Regency, 2021 .....</i>	<i>48</i>

<b>4.</b>	<b>SOSIAL DAN KESEJAHTERAAN RAKYAT/SOCIAL AND WELFARE</b>	<b>49</b>
<b>4.1</b>	<b>PENDIDIKAN.....</b>	<b>61</b>
	<b>EDUCATION.....</b>	<b>61</b>
4.1.1	Jumlah Sekolah, Guru, dan Murid Taman Kanak-Kanak (TK) di Bawah Kementerian Pendidikan dan Kebudayaan Menurut Kecamatan di Kabupaten Konawe, <b>2020/2021</b> dan 2021/2022.....	61
	<i>Number of Schools, Teachers, and Pupils in Kindergarten Under The Ministry of Education and Culture by Subdistrict in Konawe Regency, 2020/2021 and 2021/2022.....</i>	61
4.1.2	Jumlah Sekolah, Guru, Murid Raudatul Athfal (RA) di bawah Kementrian Agama Menurut Kecamatan di Kabupaten Konawe, 2020/2021.....	64
	<i>Number of Schools, Teachers, and Pupils in Raudatul Athfal Under The Ministry of Religious Affairs by Subdistrict in Konawe Regency, 2020/2021 .....</i>	64
4.1.3	Jumlah Sekolah, Guru, Murid Sekolah Dasar (SD) di bawah Kementerian Pendidikan dan Kebudayaan Menurut Kecamatan di Kabupaten Konawe, 2020/2021 dan 2021/2022.....	<b>65</b>
	<i>Number of Schools, Teachers, and Pupils in Primary Schools Under The Ministry of Education and Culture by Subdistrict in Konawe Regency, 2020/2021 and 2021/2022.....</i>	65
4.1.4	Jumlah Sekolah, Guru, dan Murid Madrasah Ibtidaiyah (MI) di Bawah Kementerian Agama Menurut Kecamatan Menurut Kecamatan di Kabupaten Konawe, 2020/2021 .....	68
	<i>Number of Schools, Teachers, and Pupils in Madrasah Ibtidaiyah (MI) Under The Ministry of Religious Affairs by Subdistrict in Konawe Regency, 2020/2021.....</i>	68
4.1.5	Jumlah Sekolah, Guru, dan Murid Sekolah Menengah Pertama (SMP) di Bawah Kementerian Pendidikan dan Kebudayaan Menurut Kecamatan di Kabupaten Konawe , 2020/2021 dan 2021/2022.....	71
	<i>Number of Schools, Teachers, and Pupils in Junior High Schools Under The Ministry of Education and Culture by Subdistrict in Konawe Regency, 2020/2021 and 2021/2022 .....</i>	71



	Halaman Page
4.1.6	Jumlah Sekolah, Guru, dan Murid Madrasah Tsanawiyah (MTs) di Bawah Kementerian Agama Menurut Kecamatan di Kabupaten Konawe, 2020/2021 ..... 74
	<i>Number of Schools, Teachers, and Pupils in Madrasah Tsanawiyah (MTs) Under The Ministry of Religious Affairs by Subdistrict in Konawe Regency, 2020/2021</i> ..... 74
4.1.7	Jumlah Sekolah, Guru, dan Murid Sekolah Menengah Atas (SMA) di Bawah Kementerian Pendidikan dan Kebudayaan Menurut Kecamatan di Kabupaten Konawe, 2020/2021 dan 2021/2022..... 77
	<i>Number of Schools, Teachers, and Pupils in Senior High Schools Under The Ministry of Education and Culture by Subdistrict in Konawe Regency, 2020/2021 and 2021/2022</i> ..... 77
4.1.8	Jumlah Sekolah, Guru, dan Murid Sekolah Menengah Kejuruan (SMK) di Bawah Kementerian Pendidikan dan Kebudayaan Menurut Kecamatan di Kabupaten Konawe , 2020/2021 dan 2021/2022..... 80
	<i>Number of Schools, Teachers, and Pupils in Vocational High Schools Under The Ministry of Education and Culture by Subdistrict in Konawe Regency, 2020/2021 and 2021/2022</i> ..... 80
4.1.9	Jumlah Sekolah, Guru, dan Murid Madrasah Aliyah (MA) di Bawah Kementerian Agama Menurut Kecamatan di Kabupaten Konawe, 2020/2021 ..... 83
	<i>Number of Schools, Teachers, and Pupils in Madrasah Aliyah (MA) Under the Ministry of Religious Affairs by Subdistrict in Konawe Regency, 2020/2021</i> ..... 83
4.1.10	Jumlah Desa <sup>1</sup> /Kelurahan yang Memiliki Fasilitas Sekolah Menurut Kecamatan dan Tingkat Pendidikan di Kabupaten Konawe, 2019-2021 ..... 86
	<i>Number of Villages<sup>1</sup> Having Educational Facilities by Subdistrict and Educational Level in Konawe Regency, 2019-2021</i> ..... 86
4.1.11	Angka Partisipasi Murni (APM) dan Angka Partisipasi Kasar (APK) Menurut Jenjang Pendidikan di Kabupaten Konawe, 2021 ..... 91
	<i>Net Enrollment Rate and Gross Enrollment Rate by Education Level in Konawe Regency, 2021</i> ..... 91

	Halaman Page
<b>4.2 KESEHATAN .....</b>	<b>92</b>
<b>HEALTH .....</b>	<b>92</b>
4.2.1 Jumlah Desa <sup>1</sup> /Kelurahan Yang Memiliki Sarana Kesehatan Menurut Kecamatan di Kabupaten Konawe, 2019-2021 .....	92
<i>Number of Villages<sup>1</sup> Having Health Facilities by Subdistrict in Konawe Regency, 2019-2021 .....</i>	<b>92</b>
4.2.2 Jumlah Tenaga Kesehatan Menurut Unit Kerja di Kabupaten Konawe, 2021 .....	96
<i>Number of Medical Personel by Work Unit in Konawe Regency, 2021 ..</i>	96
4.2.3 Jumlah Rumah Sakit, Puskesmas, Klinik/Balai Kesehatan, dan Posyandu Menurut Kecamatan di Kabupaten Konawe, 2020 dan 2021 .....	97
<i>Number of Hospital, Public Health Center, Medical Clinic, and Integrated Service Post by Subdistrict in Konawe Regency, 2020 and 2021 .....</i>	97
4.2.4 Jumlah Posyandu Menurut Strata dan Puskesmas di Kabupaten Konawe, 2020 .....	99
<i>Number of Posyandu by Strata and Public Health Center in Konawe Regency, 2020 .....</i>	99
4.2.5 Jumlah Ibu Hamil dan Kunjungan Ibu Hamil Menurut Kecamatan Dan Puskesmas di Kabupaten Konawe, 2020 .....	100
<i>Number of Pregnant Mother and Prenatal Visits by Subdistrict and Public Health Center in Konawe Regency, 2020.....</i>	100
4.2.6 Jumlah Persalinan/Nifas Menurut Pertolongan Tenaga Kesehatan dan Kecamatan di Kabupaten Konawe, 2020 .....	101
<i>Number of Childbirth by Medical Assistant and Subdistrict in Konawe Regency, 2020 .....</i>	101
4.2.7 Jumlah Ibu Hamil yang Mendapatkan Tablet Fe3 Menurut Kecamatan di Kabupaten Konawe, 2021 .....	102
<i>Number of Pregnant Mother Receiving Tablet (Fe3) by Subdistrict in Konawe Regency, 2021 .....</i>	102
4.2.8 Jumlah Imunisasi Pada Ibu Hamil Menurut Kecamatan di Kabupaten Konawe, 2020 .....	103

	Halaman Page
	<i>Number of Immunized Pregnant Women by Subdistrict in Konawe Regency, 2020</i> ..... 103
4.2.9	Jumlah Bayi Lahir Hidup Menurut Jenis Kelamin dan Kecamatan di Kabupaten Konawe, 2021 ..... 104
	<i>Number of Live Birth by Sex and Subdistrict in Konawe Regency, 2021</i> ..... 104
4.2.10	Jumlah Kasus HIV dan AIDS menurut Kelompok Umur dan Jenis Kelamin di Kabupaten Konawe, 2021 ..... 105
	<i>Number of HIV and AIDS Cases by Age Group and Gender in Konawe Regency, 2021</i> ..... 105
<b>4.3</b>	<b>AGAMA DAN SOSIAL LAINNYA..... 107</b>
	<b>RELIGION AND OTHER SOCIAL AFFAIRS..... 107</b>
4.3.2	Jumlah Tempat Peribadatan Menurut Kecamatan di Kabupaten Konawe, 2021 ..... 107
	<i>Number of Places of Worship by Subdistrict in Konawe Regency, 2021</i> ..... 107
4.3.2	Jumlah Jemaah Haji Menurut Jenis Kelamin di Kabupaten Konawe, 2007-2021 ..... 108
	<i>Al Haji Pilgrism by Sex in Konawe Regency, 2007-2021</i> ..... 108
4.3.3	Jumlah Nikah Rujuk Menurut Kecamatan di Kabupaten Konawe, 2021 ..... 109
	<i>Number of Marriage and Reconciliations by Subdistrict in Konawe Regency, 2021</i> ..... 109
4.3.4	Jumlah Perceraian Menurut Faktor Penyebabnya di Kabupaten Konawe, 2021 ..... 110
	<i>Number of Divorce by Causative Factor in Konawe Regency, 2021</i> . 110
<b>4.4</b>	<b>KRIMINALITAS ..... 111</b>
	<b>CRIME ..... 111</b>
4.4.1	Narapidana Penghuni Rutan Kelas IIb Unaaha Berdasarkan Jenis Tindak Pidana Menurut Jenis Kelamin di Kabupaten Konawe, 2021 ..... 111

	Halaman Page
	<i>Number of Convicted Criminal in Rutan Kelas IIb Unaaha based on Type of Crime by Gender in Konawe Regency, 2021</i> ..... 111
4.4.2	Narapidana Berdasarkan Putusan Pengadilan Negeri Menurut Jenis Kelamin di Kabupaten Konawe, 2010-2020 ..... 112
	<i>Number of Convicted Criminal based on Court Decision by Gender in Konawe Regency, 2010-2020</i> ..... 112
4.4.3	Penyelesaian Kasus Kejahatan Tindak Pidana Umum di Kabupaten Konawe, 2020..... 113
	<i>General Criminal Case Settlement in Konawe Regency, 2020</i> ..... 113
4.4.4	Jumlah Perkara Pidana yang Diterima dan Diselesaikan Per Bulan di Kabupaten Konawe, 2020 ..... 114
	<i>Number of Criminal Cases Accepted and completed Per Month in Konawe Regency, 2020</i> ..... 114
4.4.5	Jumlah Terdakwa/Tertuduh Perkara Pidana yang Diajukan ke Persidangan Pengadilan Menurut Golongan Umur di Kabupaten Konawe, 2010-2021 ..... 115
	<i>Number of Defendant of Criminal Case Submitted to the Court By Age Category in Konawe Regency, 2010-2021</i> ..... 115
4.4.6	Jumlah Kejahatan yang Dilaporkan dan Diselesaikan Menurut Jenis Kejahatan di Kabupaten Konawe, 2021 ..... 116
	<i>Number of Criminal Case Reported and Solved by Kind of Crime in Konawe Regency, 2021</i> ..... 116
4.4.7	Jumlah Pelanggaran, Kecelakaan, dan Koban Lalu Lintas Menurut Jenisnya di Kabupaten Konawe, 2019-2021 ..... <b>117</b>
	<i>Number of Violations, Traffic Accidents and Victims by Kind of Accident in Konawe Regency, 2019-2021</i> ..... 117
4.4.8	Jumlah Kantor Polisi Menurut Kecamatan di Kabupaten Konawe, 2021 ..... 118
	<i>Number of Police Office by Subdistrict in Konawe Regency, 2021</i> ..... 118
4.4.9	Jumlah Personil Polisi di Polres, Polsek/Polsekta, Polsubsektor Menurut Jenis Kelamin di Kabupaten Konawe, 2021 ..... 119
	<i>Number of Police at Polres, Polsek/Polsekta, Polsubsektor by Sex in Konawe Regency, 2021</i> ..... 119

	Halaman Page
4.4.10	Jumlah Kejahatan Tindak Pidana yang Diselesaikan di Kabupaten Konawe, 2019-2021 ..... 120 <i>Number of Crime Cleared in Konawe Regency, 2019-2021</i> ..... 120
4.4.11	Selang Waktu Terjadinya Tindak Pidana di Kabupaten Konawe, 2019-2021 ..... 121 <i>Number of Crime Clock in Konawe Regency, 2019-2021</i> ..... 121
4.4.12	Jumlah Pelaku Tindak Kejahatan Menurut Umur dan Jenis Kelamin di Kabupaten Konawe, 2021 ..... 122 <i>Number of Perpetrators by Age and Sex in Konawe Regency, 2021</i> ..... 122
4.4.13	Jumlah Desa <sup>1</sup> /Kelurahan yang Mengalami Bencana Alam <sup>2</sup> Menurut Kecamatan di Kabupaten Konawe, 2019–2021 ..... 123 <i>Number of Villages<sup>1</sup>/Kelurahan that Had Natural Disaster<sup>2</sup> by Subdistrict in Konawe Regency, 2019–2021</i> ..... 123
<b>4.4</b>	<b>KEMISKINAN..... 124</b> <b>POVERTY ..... 124</b>
4.4.1	Garis Kemiskinan, Jumlah, dan Persentase Penduduk Miskin di Kabupaten Konawe, 2015–2021 ..... 124 <i>Poverty Line, Number, and Percentage of Poor People in Konawe Regency, 2015–2021</i> ..... 124
4.4.2	Indeks Kedalaman Kemiskinan dan Indeks Keparahan Kemiskinan di Kabupaten Konawe, 2015–2021 ..... 125 <i>Poverty Gap Index and Poverty Severity Index in Konawe Regency, 2015–2021</i> ..... 125
<b>5.</b>	<b>PERTANIAN, KEHUTANAN, PETERNAKAN, DAN PERIKANAN/ AGRICULTURE, FORESTRY, LIVESTOCK, AND FISHERY ..... 127</b>
<b>5.1</b>	<b>HORTIKULTURA..... 137</b> <b>HORTICULTURE ..... 137</b>
5.1.1	Luas Panen Tanaman Sayuran Menurut Kecamatan dan Jenis Tanaman di Kabupaten Konawe (ha), 2020 dan 2021 ..... 137 <i>Harvested Area of Vegetables by Subdistrict and Kind of Plant in Konawe Regency (ha), 2020 and 2021</i> ..... 137
5.1.2	Produksi Tanaman Sayuran Menurut Kecamatan dan Jenis Tanaman di Kabupaten Konawe (kuintal), 2020 dan 2021 ..... 141

	Halaman Page
	<i>Production of Vegetables by Subdistrict and Kind of Plant in Konawe Regency (quintal), 2020 and 2021</i> ..... 141
5.1.3	Luas Panen Tanaman Sayuran dan Buah-buahan Semusim Menurut Jenis Tanaman di Kabupaten Konawe (ha), 2018–2021 ..... 145
	<i>Harvested Area of Seasonal Vegetables and Fruits by Kind of Plant in Konawe Regency (ha), 2018–2021</i> ..... 145
5.1.4	Produksi Tanaman Sayuran dan Buah-buahan Semusim Menurut Jenis Tanaman di Kabupaten Konawe (kuintal), 2018–2021 ..... 146
	<i>Production of Seasonal Vegetables and Fruits by Kind of Plant in Konawe Regency (quintal), 2018–2021</i> ..... 146
5.1.5	Luas Panen Tanaman Biofarmaka Menurut Kecamatan dan Jenis Tanaman di Kabupaten Konawe (m <sup>2</sup> ), 2020 dan 2021 ..... 147
	<i>Harvested Area of Medicinal Plants by Subdistrict and Kind of Plant in Konawe Regency (m<sup>2</sup>), 2020 and 2021</i> ..... 147
5.1.6	Produksi Tanaman Biofarmaka Menurut Kecamatan dan Jenis Tanaman di Kabupaten Konawe (kg), 2020 dan 2021 ..... 149
	<i>Production of Medicinal Plants by Subdistrict and Kind of Plant in Konawe Regency (kg), 2020 and 2021</i> ..... 149
5.1.7	Luas Panen Tanaman Biofarmaka Menurut Jenis Tanaman di Kabupaten Konawe (m <sup>2</sup> ), 2020 dan 2021 ..... 151
	<i>Harvested Area of Medicinal Plants by Kind of Plant in Konawe Regency (m<sup>2</sup>), 2020 and 2021</i> ..... 151
5.1.8	Produksi Tanaman Biofarmaka Menurut Jenis Tanaman di Kabupaten Konawe (kg), 2020 dan 2021 ..... 152
	<i>Production of Medicinal Plants by Kind of Plant in Konawe Regency (kg), 2020 and 2021</i> ..... 152
5.1.9	Luas Panen Tanaman Hias Menurut Kecamatan dan Jenis Tanaman di Kabupaten Konawe, 2020 dan 2021 ..... 153
	<i>Harvested Area of Ornamental Plants by Subdistrict and Kind of Plant in Konawe Regency, 2020 and 2021</i> ..... 153
5.1.10	Produksi Tanaman Hias Menurut Kecamatan dan Jenis Tanaman di Kabupaten Konawe (Pohon), 2020 dan 2021 ..... 154
	<i>Production of Ornamental Plants by Subdistrict and Kind of Plant in Konawe Regency (Tree), 2020 and 2021</i> ..... 154

	Halaman Page
5.1.11	Produksi Buah-buahan Menurut Kecamatan dan Jenis Tanaman di Kabupaten Konawe (kuintal), 2020 and 2021 ..... 155 <i>Production of Fruits by Subdistrict and Kind of Plant in Konawe Regency (quintal), 2020 and 2021</i> ..... 155
5.1.12	Produksi Buah–Buahan dan Sayuran Tahunan Menurut Jenis Tanaman di Kabupaten Konawe (kuintal), 2019-2021 ..... 159 <i>Production of Annual Fruits and Vegetables by Kind of Plant in Konawe Regency (quintal), 2019-2021</i> ..... 159
<b>5.2</b>	<b>PERKEBUNAN ..... 160</b> <b>ESTATE CROPS..... 160</b>
5.2.1	Luas Areal Tanaman Perkebunan Menurut Kecamatan dan Jenis Tanaman di Kabupaten Konawe (ha), 2020 dan <b>2021</b> ..... 160 <i>Planted Area of Estate Crops by Subdistrict and Type of Crops in Konawe Regency (ha), 2020 and 2021</i> ..... 160
5.2.2	Produksi Perkebunan Menurut Kecamatan dan Jenis Tanaman di Kabupaten Konawe (ton), <b>2020</b> dan <b>2021</b> ..... 164 <i>Production of Estate by Subdistrict and Type of Crops in Konawe Regency (ton), 2020 and 2021</i> ..... 164
<b>5.3</b>	<b>PETERNAKAN ..... 168</b> <b>LIVESTOCK ..... 168</b>
5.3.1	Populasi Ternak Menurut Kecamatan dan Jenis Ternak di Kabupaten Konawe, 2021 ..... 168 <i>Livestock Population by Subdistrict and Kind of Livestock in Konawe Regency, 2021</i> ..... 168
5.3.2	Populasi Unggas Menurut Kecamatan dan Jenis Unggas di Kabupaten Konawe, 2021 ..... 170 <i>Poultry Population by Subdistrict and Kind of Poultry in Konawe Regency, 2021</i> ..... 170
5.3.3	Jumlah Ternak yang Dipotong Menurut Kecamatan dan Jenis Ternak di Kabupaten Konawe, 2021 ..... 172 <i>Livestock Slaughtered by Subdistrict and Kind of Livestock in Konawe Regency, 2021</i> ..... 172

	Halaman Page
5.3.4	Jumlah Unggas yang dipotong Menurut Kecamatan dan Jenis Unggas di Kabupaten Konawe, <b>2021</b> ..... <b>174</b>
	<i>Poultry Slaughtered by Subdistrict and Kind of Poultry in Konawe Regency, 2021</i> ..... 174
5.3.5	Produksi Daging Ternak Menurut Kecamatan dan Jenis Ternak di Kabupaten Konawe (kg), <b>2021</b> ..... <b>176</b>
	<i>Livestock Meat Production by Subdistrict and Kind of Livestock in Konawe Regency (kg), 2021</i> ..... 176
5.3.6	Produksi Daging Unggas Menurut Kecamatan dan Jenis Unggas di Kabupaten Konawe (kg), <b>2021</b> ..... <b>178</b>
	<i>Poultry Meat Production by Subdistrict and Kind of Poultry in Konawe Regency, 2021</i> ..... 178
5.3.7	Produksi Telur Menurut Kecamatan dan Jenis Unggas di Kabupaten Konawe (kg), 2020 ..... 180
	<i>Egg Production by Subdistrict and Kind of Poultry in Konawe Regency, 2020</i> ..... 180
<b>5.4</b>	<b>PERIKANAN</b> ..... <b>182</b>
	<b>FISHERY</b> ..... <b>182</b>
5.4.1	Jumlah Rumah Tangga Perikanan Tangkap Menurut Kecamatan dan Subsektor di Kabupaten Konawe, 2019-2020..... 182
	<i>Number of Household by Subdistrict and Subsector in Konawe Regency, 2019-2020</i> ..... 182
5.4.2	Banyaknya Alat Penangkap Ikan Menurut Jenisnya di Kabupaten Konawe, 2020 ..... 184
	<i>Number of Fish Catching Tools by Kind of Tool in Konawe Regency, 2020</i> ..... 184
5.4.3	Jumlah Perahu/Kapal Penangkapan Ikan Menurut Jenis Perairan di Kabupaten Konawe, 2020 ..... 185
	<i>Number of Fisherman Boat by Kind of Water in Konawe Regency, 2020</i> ..... 185
5.4.4	Jumlah Produksi dan Nilai Produksi Perikanan Tangkap Menurut Kecamatan di Kabupaten Konawe, 2020 ..... 186



	<i>Total Production and Production Value of Capture Fisheries by Subdistrict in Konawe Regency, 2020</i> .....	186
<b>5.5</b>	<b>LAINNYA</b> .....	<b>188</b>
	<b>OTHERS</b> .....	<b>188</b>
5.5.1	Jumlah Beras Lokal yang Masuk Melalui Bulog di Kabupaten Konawe Dirinci per Bulan (ton), <b>2018-2021</b> .....	<b>188</b>
	<i>Amount of Local Rice Incoming by Logistic Office in Konawe Regency by Month (tons), 2018-2021</i> .....	188
5.5.2	Jumlah Beras yang Masuk dan Keluar Serta Stok Skhir Tahun (ton) di Kabupaten Konawe, 2014-2020.....	189
	<i>Number of Rice that In, Out and Stock of Year End (Tons) in Konawe Regency, 2014-2020</i> .....	189
5.5.3	Banyaknya Beras untuk Keluarga Miskin Menurut Kecamatan (Ton) di Kabupaten Konawe, 2018-2021 .....	191
	<i>Number of Rice for Poor Family by Subdistrict (Tons) in Konawe Regency, 2018-2021</i> .....	191
<b>6.</b>	<b>INDUSTRI, PERTAMBANGAN, DAN ENERGI/INDUSTRY, MINING, AND ENERGY</b> .....	<b>193</b>
<b>6.1</b>	<b>INDUSTRI</b> .....	<b>199</b>
	<b>INDUSTRY</b> .....	<b>199</b>
6.1.1	Jumlah Perusahaan dan Tenaga Kerja Menurut Klasifikasi Industri di Kabupaten Konawe, 2021 .....	199
	<i>Number of Establishments and Employees by Industrial Classification in Konawe Regency, 2021</i> .....	199
6.1.2	Jumlah Perusahaan Industri Besar/Sedang, Tenaga Kerja, dan Nilai Produksi Menurut industri di Kabupaten Konawe, 2021 .....	200
	<i>Number of Establishments, Labors and Gross Ouput Value of Large and Medium Scale Industry by industry in Konawe Regency, 2021</i> .....	200
6.1.3	Jumlah Perusahaan Industri Kecil Formal, Tenaga Kerja, dan Nilai Produksi Menurut Kelompok Industri di Kabupaten Konawe, 2021 .....	201
	<i>Number of Small Formal Establishments, Labors and Gross Ouput Value by Industrial Classification in Konawe Regency, 2021</i> .....	201

6.1.4	Jumlah Perusahaan Industri Kecil Non Formal, Tenaga Kerja, dan Nilai Produksi Menurut Kelompok Industri di Kabupaten Konawe, 2021 .....	202
	<i>Number of Small non Formal Establishments, Labors and Gross Ouput Value by Industrial Classification in Konawe Regency, 2021</i>	
<b>6.2</b>	<b>ENERGI .....</b>	<b>203</b>
	<b>ENERGY.....</b>	<b>203</b>
6.2.1	Jumlah Pelanggan dan Air yang Disalurkan Menurut Pelanggan di Kabupaten Konawe, 2021 .....	203
	<i>Number of Customer and Distributed Clean Water by Type of Customers in Konawe Regency, 2021 .....</i>	203
6.2.2	Jumlah Pelanggan Air Minum Menurut kategori Pelanggan di Kabupaten Konawe, 2018-2021 .....	204
	<i>Number of Water Supply Establishment Customers by Customers Category in Konawe Regency, 2018-2021 .....</i>	204
<b>7.</b>	<b>PARIWISATA/TOURISM .....</b>	<b>205</b>
7.1	Data Objek Wisata dan Daya Tarik Pariwisata di Kabupaten Konawe, 2021 .....	209
	<i>Tourism Object and Tourism Attraction in Konawe Regency, 2021 .....</i>	209
<b>8.</b>	<b>TRANSPORTASI DAN KOMUNIKASI/TRANSPORTATION AND COMMUNICATION .....</b>	<b>211</b>
<b>8.1</b>	<b>TRANSPORTASI .....</b>	<b>217</b>
	<b>TRANSPORTATION.....</b>	<b>217</b>
8.1.1	Panjang Jalan <sup>1</sup> Menurut Tingkat Kewenangan Pemerintahan di Kabupaten Konawe (km), 2019–2021 .....	217
	<i>Length of Roads<sup>1</sup> by Level of Government Authority in Konawe Regency (km), 2019–2021 .....</i>	217
8.1.2	Panjang Jalan Menurut Jenis Permukaan Jalan di Kabupaten Konawe (km), 2019–2021.....	218
	<i>Length of Roads by Type of Road Surface in Konawe Regency (km), 2019–2021 .....</i>	218
8.1.3	Panjang Jalan Menurut Kondisi Jalan di Kabupaten Konawe (km), 2019–2021 .....	219

	Halaman Page
<i>Length of Roads by Condition of Roads in Konawe Regency (km), 2019–2021 .....</i>	219
<b>8.2 KOMUNIKASI .....</b>	<b>220</b>
<b>COMMUNICATION .....</b>	<b>220</b>
8.2.1 Jumlah Kantor Pos Pembantu Menurut Kecamatan di Kabupaten Konawe, 2018–2021 .....	220
<i>Number of Post Offices Subsidiaries by Subdistrict in Konawe Regency, 2018–2021 .....</i>	220
8.2.2 Banyaknya Benda-Benda Pos yang Dikirim dan Diterima dari Dalam dan Luar Negeri menurut Jenis Pengiriman di Kabupaten Konawe, 2021 .....	221
<i>Number of Postal Material Sent and Received from In Country and Overseas by Kind of Dispatch in Konawe Regency, 2021 .....</i>	221
<b>9. PERBANKAN, KOPERASI, DAN HARGA-HARGA/BANKING, COOPERATIVE, AND PRICES .....</b>	<b>223</b>
<b>9.1 PERBANKAN .....</b>	<b>228</b>
<b>BANKING .....</b>	<b>228</b>
9.1.1 Posisi Simpanan Masyarakat (Rupiah dan Valuta Asing) Pada Bank Umum dan BPR di Kabupaten Konawe (Juta Rupiah), 2021 .....	228
<i>Position of Community Savings (Rupiahs and Foreign Exchange) at Public Bank and BPR in Konawe Regency (Millions Rupiahs), 2021 .....</i>	228
9.1.2 Posisi Simpanan Masyarakat (Rupiah dan Valuta Asing) Pada Bank Umum dan BPR di Kabupaten Konawe Menurut Jenis Tabungan, 2021 .....	229
<i>Position of Community Savings (Rupiahs and Foreign Exchange) at Public Bank and BPR in Konawe Regency, 2021 .....</i>	229
9.1.3 Posisi Pinjaman (Rupiah dan Valuta Asing) yang diberikan Bank Umum dan BPR di Kabupaten Konawe (Juta Rupiah), 2021 .....	230
<i>Position of Credit (Rupiahs and Foreign Exchange) From Bank and BPR by Using in Konawe Regency (Millions Rupiahs), 2021 .....</i>	230
9.1.4 Posisi Pinjaman (Rupiah dan Valuta Asing) yang Diberikan Bank Umum dan BPR menurut Jenis Kredit di Kabupaten Konawe, 2021	231

	Halaman Page
	<i>Position of Credit (Rupiahs and Foreign Exchange) From Bank and BPR by Type of Credit in Konawe Regency, 2021.....</i> 231
9.1.5	Posisi Pinjaman (Rupiah dan Valuta Asing) yang Diberikan Bank Umum dan BPR menurut Sektor Ekonomi di Kabupaten Konawe (Juta Rupiah), 2021 ..... 232
	<i>Position of Credit (Rupiahs and Foreign Exchange) from Bank and BPR by Industrial Sector in Konawe Regency (Million Rupiahs), 2021.....</i> 232
<b>9.2</b>	<b>KOPERASI..... 233</b>
	<b>COOPERATIVE..... 233</b>
9.2.1	Jumlah Koperasi Menurut Jenis Koperasi dan Status di Kabupaten Konawe, 2021 ..... 233
	<i>Number of Cooperatives by Type and Status in Konawe Regency, 2021.....</i> 233
9.2.2	Jumlah Koperasi Menurut Jenis Koperasi dan Kecamatan di Kabupaten Konawe, 2021 ..... 234
	<i>Number of Cooperatives by Type of Cooperative and Subdistrict in Konawe Regency, 2021.....</i> 234
<b>10.</b>	<b>PENGELUARAN PENDUDUK/POPULATION EXPENDITURE ..... 235</b>
10.1	Rata-rata Pengeluaran per Kapita Sebulan Menurut Kelompok Komoditas (rupiah) di Kabupaten Konawe, 2020 dan 2021 ..... 239
	<i>Monthly Average Expenditure per Capita by Commodity Group (rupiahs) in Konawe Regency, 2020 and 2021.....</i> 239
10.2	Persentase Pengeluaran per Kapita Sebulan Menurut Kelompok Komoditas di Kabupaten Konawe, 2020 dan 2021..... 240
	<i>Percentage of Monthly Expenditure per Capita by Commodity Group in Konawe Regency, 2020 and 2021.....</i> 240
10.4	Rata-Rata Konsumsi Protein per Kapita Sehari menurut..... 241
	Kelompok Komoditas Makanan di Kabupaten Konawe (gram), 2020 dan 2021..... 241
	<i>Average Consumption of Protein Per Capita Per days by Food Commodity Group in Konawe Regency (gram), 2020 and 2021</i> 241

	Halaman Page
<b>11. PERDAGANGAN/TRADE .....</b>	<b>243</b>
11.1 Jumlah Sarana Perdagangan Menurut Jenisnya di Kabupaten Konawe, 2020 dan 2021 .....	248
<i>Number of Trading Facilities by Type of Facility in Konawe Regency, 2020 and 2021.....</i>	<i>248</i>
11.2 Jumlah Pasar Berdasarkan Izin Dirinci menurut Jenisnya dan Kecamatan di Kabupaten Konawe, 2021 .....	249
<i>Number of Market Based on Permission Specified by Type and Subdistrict in Konawe Regency, 2021.....</i>	<i>249</i>
11.3 Jumlah Sarana Perdagangan Berdasarkan Izin menurut Kecamatan di Kabupaten Konawe, 2021 .....	250
<i>Number of Trading Facilities Based on Permission by Subdistrict in Konawe Regency, 2021.....</i>	<i>250</i>
11.4 Jumlah Pedagang Berdasarkan Izin menurut Kecamatan di Kabupaten Konawe, 2021 .....	251
<i>Number of Merchants Based on Permission by Subdistrict in Konawe Regency, 2021.....</i>	<i>251</i>
11.5 Jumlah Perusahaan Menurut Bentuk Badan Hukum di Kabupaten Konawe, 2018-2021 .....	252
<i>Number of Establishments by Type of Business Entity in Konawe Regency, 2018-2021.....</i>	<i>252</i>
<b>12. SISTEM NERACA REGIONAL/SYSTEM OF REGIONAL ACCOUNTS .....</b>	<b>253</b>
12.1 Produk Domestik Regional Bruto Atas Dasar Harga Berlaku Menurut Lapangan Usaha di Kabupaten Konawe (miliar rupiah), 2017–2021 .....	264
<i>Gross Regional Domestic Product at Current Market Prices by Industry in Konawe Regency (billion rupiahs), 2017–2021.....</i>	<i>264</i>
12.2 Produk Domestik Regional Bruto Atas Dasar Harga Konstan 2010 Menurut Lapangan Usaha di Kabupaten Konawe (miliar rupiah), 2017–2021 .....	266
<i>Gross Regional Domestic Product at 2010 Constant Market Prices by Industry in Konawe Regency (billion rupiahs), 2017–2021.....</i>	<i>266</i>

	Halaman Page
12.3	Distribusi Persentase Produk Domestik Regional Bruto Atas Dasar Harga Berlaku Menurut Lapangan Usaha di Kabupaten Konawe, 2017-2021 ..... 268
	<i>Percentage Distribution of Gross Regional Domestic Product at Current Market Prices by Industry in Konawe Regency, 2017-2021</i> ..... 268
12.4	Laju Pertumbuhan Produk Domestik Regional Bruto Atas Dasar Harga Konstan 2010 Menurut Lapangan Usaha di Kabupaten Konawe (persen), 2017-2021 ..... 270
	<i>Growth Rate of Gross Regional Domestic Product at 2010 Constant Market Prices by Industry in Konawe Regency (percent), 2017-2021</i> .... 270
12.5	Produk Domestik Regional Bruto Atas Dasar Harga Berlaku Menurut Jenis Pengeluaran di Kabupaten Konawe (miliar rupiah), 2017–2021 ..... 272
	<i>Gross Regional Domestic Product at Current Market Prices by Type of Expenditure in Konawe Regency (billion rupiahs), 2017–2021</i> ..... 272
12.6	Produk Domestik Regional Bruto Atas Dasar Harga Konstan 2010 Menurut Jenis Pengeluaran di Kabupaten Konawe (miliar rupiah), 2017–2021 ..... 273
	<i>Gross Regional Domestic Product at 2010 Constant Market Prices by Type of Expenditure in Konawe Regency (billion rupiahs), 2017–2021</i> 273
12.7	Distribusi Persentase Produk Domestik Regional Bruto Atas Dasar Harga Berlaku Menurut Jenis Pengeluaran di Kabupaten Konawe, 2017–2021 ..... 274
	<i>Percentage Distribution of Gross Regional Domestic Product at Current Market Prices by Type of Expenditure in Konawe Regency, 2017–2021</i> ..... 274
12.8	Laju Pertumbuhan Produk Domestik Regional Bruto Atas Dasar Harga Konstan 2010 Menurut Jenis Pengeluaran di Kabupaten Konawe, 2017–2021 ..... 275
	<i>Growth Rate of Gross Regional Domestic Product at 2010 Constant Market Prices by Type of Expenditure in Konawe Regency, 2017–2021</i> 275

<b>13.</b>	<b>PERBANDINGAN ANTAR KABUPATEN/KOTA/ REGENCY/ MUNICIPAL COMPARISON.....</b>	<b>277</b>
13.1	Jumlah Penduduk Menurut Kabupaten/Kota di Provinsi Sulawesi Tenggara (ribu), 2017–2021 .....	281
	<i>Population by Regency/Municipality in Sulawesi Tenggara Province (thousand), 2017–2021.....</i>	281
13.2	Jumlah Penduduk Menurut Kabupaten/Kota dan Jenis Kelamin di Sulawesi Tenggara, 2020 .....	282
	<i>Population by Regency/Municipality and Sex in Sulawesi Tenggara, 2020.....</i>	282
13.3	Rasio Jenis Kelamin Menurut Kabupaten/Kota di Sulawesi Tenggara, 2016-2020 .....	283
	<i>Sex Ratio by Regency/Municipality in Sulawesi Tenggara, 2016-2020.</i>	283
13.4	Tingkat Pengangguran Terbuka Menurut Kabupaten/Kota di Sulawesi Tenggara, 2019-2021 .....	284
	<i>Open Unemployment Rate by Regency/Municipality in Sulawesi Tenggara, 2019-2021 .....</i>	284
13.5	Tingkat Partisipasi Angkatan Kerja Menurut Kabupaten/Kota di Sulawesi Tenggara, 2018-2020.....	285
	<i>Labor Force Participation Rate by Regency/Municipality in Sulawesi Tenggara, 2018-2020 .....</i>	285
13.6	Laju Pertumbuhan Produk Domestik Regional Bruto Atas Harga Dasar Harga Konstan 2010 Menurut Kabupaten/Kota di Provinsi Sulawesi Tenggara (persen), 2016-2020 .....	286
	<i>Rate of Growth of Gross Regional Domestic products at Constant 2010 Prices by Regency/Municipality in Sulawesi Tenggara Province (percent), 2016-2020.....</i>	286
13.7	Indeks Pembangunan Manusia Kabupaten/Kota di Sulawesi Tenggara, 2019-2021 .....	287
	<i>Human Development Index by Regency/Municipality in Sulawesi Tenggara, 2019-2021 .....</i>	287
13.8	Persentase Penduduk Miskin Menurut Kabupaten/Kota di Provinsi Sulawesi Tenggara (persen), 2017-2021 .....	288

		Halaman
		Page
	<i>Percentage of Poverty by Regency/Municipality in Sulawesi Tenggara Province (percent), 2017-2021 .....</i>	288
13.9	Indeks Kemahalan Konstruksi Kabupaten/Kota Provinsi Sulawesi Tenggara, 2018-2020 .....	289
	<i>Construction Price Index by Regency/Municipality in Sulawesi Tenggara Province, 2018-2020.....</i>	289

<https://konawekab.bps.go.id>



## DAFTAR GAMBAR/LIST OF FIGURES

		Halaman <i>Page</i>
1.1	Luas Daerah Menurut Kecamatan di Kabupaten Konawe, 2021 .....	8
	<i>Total Area by Subdistrict in Konawe Regency, 2021 .....</i>	8
2.1	Jumlah Pegawai Negeri Sipil Menurut Tingkat Pendidikan di Kabupaten Konawe, Desember 2020 dan Desember 2021 .....	17
	<i>Number of Civil Servants by Educational Level In Konawe Regency, Desember 2020 and Desember 2021 .....</i>	17
2.2	Realisasi Pendapatan Pemerintah Kabupaten Konawe Menurut Jenis Pendapatan (ribu rupiah), 2017–2020 .....	18
	<i>Actual Konawe Regency Government Revenues by Kind of Revenues (thousand rupiahs), 2017–2020 .....</i>	18
3.1	Jumlah Penduduk Menurut Kelompok Umur dan Jenis Kelamin di Kabupaten Konawe, 2021 .....	39
	<i>Population by Age Groups and Sex in Konawe Regency, 2021 .....</i>	39
3.2	Penduduk Berumur 15 Tahun Ke Atas yang Bekerja Selama Seminggu yang Lalu Menurut Status Pekerjaan Utama di Kabupaten Konawe, 2021 .....	40
	<i>Population 15 Years of Age and Over who Worked During The Previous Week by Main Employment Status in Konawe Regency, 2021 .</i>	40
4.1	Jumlah Sekolah Menurut Tingkatan di Kabupaten Konawe, 2021/2022.....	59
	<i>Number of School by Level in Konawe Regency, 2021/2022.....</i>	59
4.2	..... Persentase Penduduk Miskin (P0) di Kabupaten Konawe, 2016-2021 .....	60
	<i>Percentage of Poor People (P0) in Konawe Regency, 2016-2021 .....</i>	60
5.1	Jumlah Beras Lokal yang Masuk Melalui Bulog di Kabupaten Konawe Dirinci per Bulan (ton), 2018-2021 .....	136
	<i>Amount of Local Rice Incoming by Logistic Office of Konawe Regency by Month (tons), 2018-2021 .....</i>	136
6.1	Jumlah Perusahaan enurut Klasifikasi Industri di Kabupaten Konawe, 2021 .....	197

	Halaman Page
	Area of Subdistrict (%), 2021 ..... 197
6.2	Jumlah Pelanggan PDAM di Kabupaten Konawe, 2018 - 2021 ..... 198
	Number of Customer of PDAM in Konawe Regency, 2018 -2021 ..... 198
7.1	Persentase Objek Wisata Menurut Daya Tarik di Kabupaten Konawe, 2021 ..... 208
	<i>Percentage of Tourism Site by Attractiveness in Konawe Regency, 2021</i> 208
8.1	Panjang Jalan Kabupaten Menurut Kondisi Jalan di Kabupaten Konawe (kilometer), 2021 ..... 215
	<i>Length of Regency Roads by Condition of Road in Konawe Regency (kilometers), 2021</i> ..... 215
8.2	Persentase Benda-Benda Pos yang Dikirim di Dalam Negeri menurut Jenis Pengiriman di Kabupaten Konawe, 2021 ..... 216
	<i>Percentage of Postal Material Sent in Country by Kind of Dispatch in Konawe Regency, 2021</i> ..... 216
9.1	Posisi Simpanan Masyarakat (Rupiah dan Valuta Asing) Pada Bank Umum dan BPR di Kabupaten Konawe (Juta Rupiah), 2021 ..... 227
	<i>Position of Community Savings (Rupiahs and Foreign Exchange) at Public Bank and BPR in Konawe Regency (Millions Rupiahs), 2021</i> ..... 227
10.1	Rata-Rata Pengeluaran per Kapita Sebulan menurut..... 238
	Kelompok Komoditas Makanan di Kabupaten Konawe (Rupiah),2021 ..... 238
	<i>Average Expenditure Per Capita Per Month by Food Commodity Group in Konawe Regency (Rupiah), 2021</i> ..... 238
11.1	Jumlah Sarana Perdagangan Menurut Jenisnya di Kabupaten Konawe, 2021 ..... 247
	<i>Number of Trading Facilities by Type of Facility in Konawe Regency, 2021</i> ..... 247
12.1	Laju Pertumbuhan Produk Domestik Regional Bruto Atas Dasar Harga Konstan 2010 di Kabupaten Konawe (persen), 2017-2021 ..... 262
	<i>Growth Rate of Gross Regional Domestic Product at 2010 Constant Market Prices in Konawe Regency (percent), 2017–2021</i> ..... 262

	Halaman Page
12.2	Distribusi Persentase Produk Domestik Regional Bruto Atas Dasar Harga Berlaku Menurut Lapangan Usaha di Kabupaten Konawe, 2021 <sup>xx</sup> ..... 263
	<i>Percentage Distribution of Gross Regional Domestic Product at Current Market Prices by Industry in Konawe Regency, 2021<sup>xx</sup> ..... 263</i>
13.1	Jumlah Penduduk Menurut Kabupaten/Kota di Provinsi Sulawesi Tenggara (ribu), 2021 ..... 280
	<i>Population by Regency/Municipality in Sulawesi Tenggara Province (thousand), 2021 ..... 280</i>

## PENJELASAN UMUM/EXPLANATORY NOTES

Tanda-tanda, satuan-satuan, dan lain-lainnya yang digunakan dalam publikasi ini adalah sebagai berikut:

*Symbols, measurement units, and acronyms which are used in this publication, are as follows:*

### 1. TANDA-TANDA/SYMBOLS

Data tidak tersedia/ <i>Data not available</i> .....	: ...
Tidak ada atau nol / <i>Null or zero</i> .....	: -
Data dapat diabaikan/ <i>Data negligible</i> .....	: 0
Tanda decimal/ <i>Decimal point</i> .....	: ,
Data tidak dapat ditampilkan/ <i>Not applicable</i> .....	: NA
Angka estimasi/ <i>Estimated figures</i> .....	: e
Angka diperbaiki/ <i>Revised figures</i> .....	: r
Angka sementara/ <i>Preliminary figures</i> .....	: x
Angka sangat sementara/ <i>Very preliminary figures</i> .....	: xx
Angka sangat sangat sementara/ <i>Very very preliminary figures</i> .....	: xxx

### 2. SATUAN/UNITS

barel/ <i>barrel</i> .....	: 158,99 liter/ <i>litres</i> = 1/6,2898 m <sup>3</sup>
hektar (ha)/ <i>hectare (ha)</i> .....	: 10 000 m <sup>2</sup>
kilometer (km)/ <i>kilometres (km)</i> .....	: 1 000 meter/ <i>meters (m)</i>
knot/ <i>knot</i> .....	: 1,8523 km/jam ( <i>km/hour</i> )
kuintal/ <i>quintal</i> .....	: 100 kg
KWh .....	: 1 000 Watt hour
MWh .....	: 1 000 KWh
liter (untuk beras)/ <i>litre (for rice)</i> .....	: 0,80 kg
MMSCF .....	: 1/35,3 m <sup>3</sup>
metrik ton (m.ton)/ <i>metric ton (m. ton)</i> .....	: 0,98421 long ton = 1 000 kg
ons/ <i>ounce</i> .....	: 28,31 gram/ <i>grams</i>
ton .....	: 1 000 kg

Satuan lain: buah, dus, butir, helai/lembar, kaleng, batang, pulsa, ton kilometer (ton-km), jam, menit, persen (%).

*Other units: unit, pack, pieces, sheet, tin, pulse, ton-kilometres(ton-km), hour, minute, percent (%).*

Perbedaan angka di belakang koma disebabkan oleh pembulatan angka.

*The difference in decimal numbers is caused by rounding.*



## DAFTAR SINGKATAN/ LIST OF ABBREVIATIONS

SI	: Stasiun Iklim
SIMPK	: Stasiun Meteorologi Pertanian Khusus
t.t	: Tempat tidur
BCG	: Bacillus Calmette Guerin
DPT	: Difteri, Pertusis, Tetanus
TT	: Tetanus Toxoid
IOT	: Industri Obat Tradisional/ <i>Traditional Medicine Industry</i>
IKOT	: Industri Kecil Obat Tradisional/ <i>Traditional Medicine Small</i>
Alkes	: Alat kesehatan/ <i>Health Kits</i>
PKRT	: Perbekalan Kesehatan Rumah tangga/ <i>Household Health Logistics</i>
Kompl	: Komplemen/ <i>Complement</i>
IRTP	: Industri Pangan Produksi Rumah Tangga/ <i>Foods Home Industry</i>
PBF	: Pedagang Besar Farmasi/ <i>Pharmacy Whole-seller</i>
GFK	: Gudang Farmasi Kab/Kota/Regency/ <i>Municipality Pharmacy Warehouse</i>
RB	: Rumah Bersalin/ <i>Delivery House</i>
Pustu	: Puskesmas pembantu/ <i>Auxiliary Public Health Center</i>
BP	: Balai Pengobatan/ <i>Polyclinic</i>
TPS	: Tempat Pembuangan Sementara / <i>landfill</i>
Jamkesmas	: Jaminan kesehatan masyarakat miskin/ <i>Poor public health insurance</i>
PJKMU	: Program Jaminan Kesehatan Masyarakat Umum
SIUP	: Surat Ijin Usaha Perdagangan/ <i>Trading Permission Letter</i>
TDP	: Tanda Daftar Perusahaan/ <i>Company Registration Identity</i>
API	: Angka Pengenal Importir/ <i>Importer's Identity Number</i>



## Statistik Kunci, 2019–2021 Key Statistics, 2019–2021

Rincian/Description	Satuan/Unit	2019	2020	2021
(1)	(2)	(3)	(4)	(5)
<b>SOSIAL/SOCIAL</b>				
Penduduk <sup>1</sup> /Population <sup>1</sup>	juta/million			
Laju Pertumbuhan Penduduk <sup>1</sup> /Population Growth <sup>1</sup>	%			
Angka Harapan Hidup <sup>1-e</sup> /Life Expectancy Rate <sup>1</sup>	tahun/years			
Angka Melek Huruf Usia 15+/Literacy Rate Aged 15+	%			
Tingkat Partisipasi Angkatan Kerja -TPAK <sup>2,3</sup> Labour Force Participation Rate-LFPR <sup>2,3</sup>	%			
Tingkat Pengangguran Terbuka-TPT <sup>2,3</sup> Unemployment Rate-UR <sup>2,3</sup>	%			
Penduduk Miskin <sup>4</sup> /Poor People <sup>4</sup>	juta/million			
Persentase Penduduk Miskin <sup>4</sup> Percentage of Poor People <sup>4</sup>	%			
Indeks Pembangunan Manusia-IPM <sup>5</sup> Human Development Index <sup>5</sup>	—			
<b>EKONOMI/ECONOMIC</b>				
Produk Domestik Regional Bruto (PDRB) Harga Berlaku <sup>6</sup> Gross Regional Domestic Bruto (GRDP) at Current Price <sup>6</sup>	triliun rupiah trillion rupiahs			
Laju Pertumbuhan Ekonomi <sup>7</sup> /Economic Growth <sup>7</sup>	%			
PDRB Per Kapita Harga Berlaku <sup>6,8</sup> Per Capita of GRDP at Current Price <sup>6,8</sup>	juta rupiah million rupiahs			

Catatan/Notes: <sup>1</sup> Data 2019 hasil ..... Data 2020 hasil Hasil Sensus Penduduk (SP) 2020 (September). Data 2021 hasil ...../The 2019 data was the result of ..... The 2020 data was the result of 2020 Population Census (September). The 2021 data was the result of ....

<sup>2</sup> Kondisi Agustus/Condition at August

<sup>3</sup> Menggunakan penimbang hasil proyeksi penduduk Survei Penduduk Antar Sensus (SUPAS) 2015/Weighted by the population projection results of the Intercensal Population Survey (SUPAS) 2015

<sup>4</sup> Kondisi Maret/Condition at March

<sup>5</sup> Sejak tahun 2010, IPM dihitung dengan metode baru. Komponen IPM metode baru adalah angka harapan hidup saat lahir, harapan lama sekolah, rata-rata lama sekolah, dan pengeluaran per kapita/Since 2010, HDI was calculated using new method. New HDI component are life expectancy at birth, expected years of schooling, means years of schooling, and expenditure per capita

<sup>6</sup> Mulai tahun 2010 mengadopsi System of National Account 2008 (SNA 2008)/Since 2010 is in line with System of National Account 2008 (SNA 2008)

<sup>7</sup> Menggunakan tahun dasar 2010 (2010=100)/Using 2010 base year (2010=100)

<sup>8</sup> Menggunakan proyeksi penduduk berdasarkan hasil SP2010/Using population projection based on SP2010



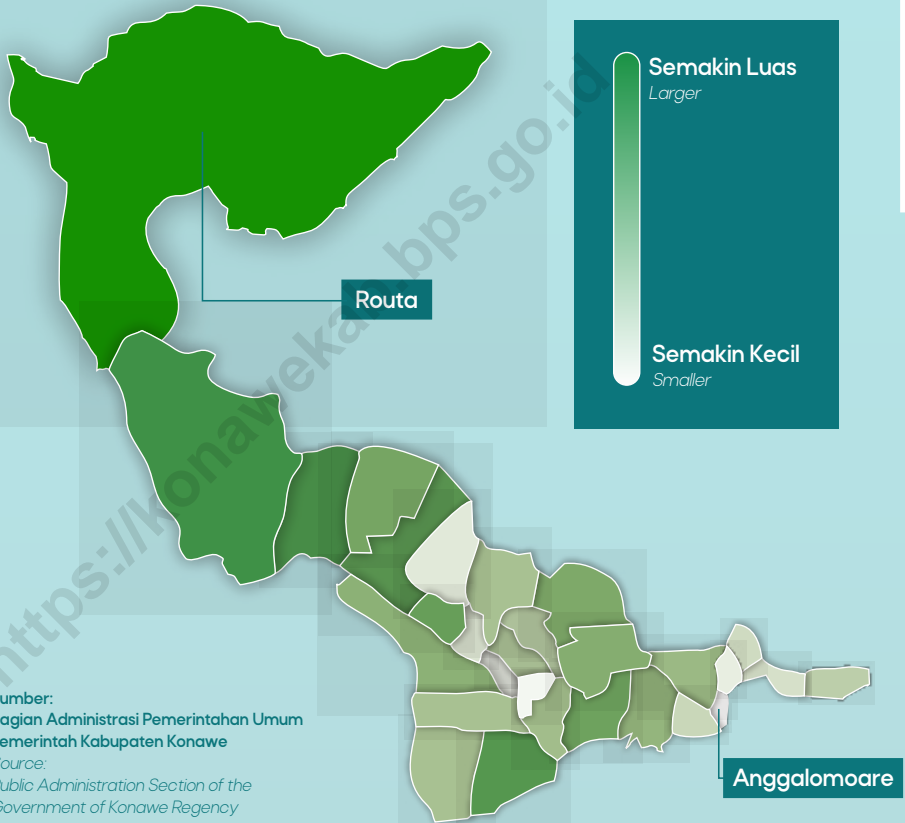
# BAB

Chapter

# 1

## GEOGRAFI DAN IKLIM

Geography and Climate



Total luas wilayah Kabupaten Konawe sebesar

**6.357,23 km<sup>2</sup>**

Dengan Kecamatan terluas yaitu Routa sebesar 2.469,81 km<sup>2</sup>  
dan Kecamatan terkecil Anggalomoare sebesar 19,16 km<sup>2</sup>.

*Total area of Konawe Regency is 6.357.23 km<sup>2</sup>.*

*With the largest sub-district, Routa, which is 2.469.81 km<sup>2</sup>  
and the smallest sub-district of Anggalomoare at 19.16 km<sup>2</sup>.*



**PENJELASAN TEKNIS**

1. Kabupaten Konawe dengan ibukota Unaaha, 73 km dari Kota Kendari, secara geografis terletak di bagian selatan Khatulistiwa, melintang dari Utara ke Selatan antara 02°45' dan 04°15' Lintang Selatan, membujur dari Barat ke Timur antara 121°15' dan 123°30' Bujur Timur.
2. Batas Wilayah
  - Utara : berbatasan dengan Propinsi Sulawesi Tengah
  - Timur : b e r b a t a s a n dengan Kota Kendari
  - Selatan : berbatasan dengan Kabupaten Konawe Selatan
  - Barat : b e r b a t a s a n dengan Kabupaten Kolaka
3. Permukaan tanah pada umumnya bergunung dan berbukit yang diapit dataran rendah yang sangat potensial untuk pengembangan sektor pertanian.
4. Selain jazirah tenggara Pulau Sulawesi, terdapat juga pulau-pulau kecil yaitu Pulau Wawonii yang sudah menjadi Kabupaten Konawe Kepulauan, Pulau Bokori, Pulau Saponda Laut, dan Pulau Saponda Darat, sedangkan Pulau Campada dan Pulau Hari sudah menjadi bagian Kabupaten Konawe Selatan dan Pulau Labengki, Pulau Bawulu, Pulau Karama sudah menjadi bagian

**TECHNICAL NOTES**

1. *Unaaha, the capital city of Konawe Regency, is 73 km far from Kendari city. It's located in the southern part of the Equator, across from North to South between 02°45' and 04°15' south latitude, stretches from west to east between 121°15' and 123°30' east longitude.*
2. *Boundaries*
  - *Sulawesi Tengah Province in the north border*
  - *Kendari City in the east border*
  - *Konawe Selatan Regency in the south border*
  - *Kolaka regency in the west border*
3. *Soil surface is generally mountainous and hilly, flanked by lowland with huge potential for development of the agricultural sector.*
4. *Beside the southeast peninsula of Sulawesi Island, there are also smaller islands namely Wawonii Island which had formed Konawe Kepulauan Regency, Bokori Island, Saponda Laut Island, and Saponda Darat Island, while Campada Island and Hari Island have become part of Konawe Selatan Regency. Labengki Island, Bawulu Island, and Karama Island have become part of Konawe Utara Regency.*

dari Kabupaten Konawe Utara.

5. Kabupaten Konawe mempunyai beberapa sungai besar yang cukup potensial untuk pengembangan pertanian, irigasi dan pembangkit tenaga listrik seperti Sungai Konawehea dan Sungai Lahumbuti. Sedangkan Sungai Lapoa sekarang termasuk wilayah Kabupaten Konawe Selatan. Sungai Lasolo; Kokapi; Toreo; Andumowu; dan Sungai Molawe menjadi bagian wilayah Kabupaten Konawe Utara. Sungai Konawehea mempunyai debit air + 200 m<sup>3</sup> per detik. Dari sana telah dibangun bendungan air Wawotobi yang mampu mengairi sawah seluas + 18.000 hektar. Selain sungai-sungai yang telah disebutkan di atas terdapat pula Rawa Aopa yang sangat potensial untuk usaha perikanan darat.
  6. Seperti daerah-daerah lain di Indonesia, di Kabupaten Konawe dikenal dua musim yaitu musim kemarau dan musim penghujan. Keadaan musim banyak dipengaruhi oleh arus angin yang bertiup di atas wilayahnya.
  7. Pada Bulan November sampai dengan Maret, angin banyak mengandung uap air yang berasal dari Benua Asia dan Samudera Pasifik, setelah sebelumnya melewati beberapa lautan. Pada bulan-bulan tersebut terjadi
5. *Konawe Regency has several large rivers which are quite potential for agricultural development, irrigation and power generation such as Konawehea River and Lahumbuti River. Lapoa River now is included in the area of Konawe Selatan Regency. Lasolo; Kokapi; Toreo; Andumowu; and Molawe River became part of Konawe Utara Regency region. The water discharge of Konawehea river is approximately + 200 m<sup>3</sup> per second. In there Wawotobi water dams has been built, capable of irrigating 18,000 hectares of rice fields. In addition to rivers which have been mentioned above, there is also a potential Aopa Swamp for the development of inland fisheries.*
  6. *Like other regions in Indonesia, Konawe Regency has two seasons namely dry and rainy season. The situation is much influenced by the current season winds blow over the region.*
  7. *In the months of November until March, the wind which contains a lot of water vapor is coming from the continent of Asia and the Pacific Ocean, after passing some oceans. In these months, Rainy season occurs. Around April, the wind flow*

musim penghujan. Sekitar bulan April, arus angin selalu tidak menentu dengan curah hujan kadang-kadang kurang dan kadang-kadang lebih. Musim ini oleh para pelaut setempat dikenal sebagai musim Pancaroba. Sedangkan pada bulan Mei sampai dengan Agustus, angin bertiup dari arah timur yang berasal dari Benua Australia kurang mengandung uap air. Hal tersebut mengakibatkan minimnya curah hujan di daerah ini. Pada bulan Agustus sampai dengan Oktober terjadi musim kemarau. Sebagai akibat perubahan kondisi alam yang sering tidak menentu, keadaan musim juga sering menyimpang dari kebiasaan.

*was always erratic with rainfall sometimes less and sometimes more. This season by the local sailors was known as transition season. While in the months of May until August, winds blowing from the East which came from the Australian continent contain less moisture. This causes the lack of rainfall in this region. In the months of August until October, dry season occurs. As a result, changes in natural conditions are often unpredictable, season conditions are often aberrant.*

8. Curah hujan di Kabupaten Konawe dapat dibagi atas tiga bagian yaitu:
- Pola curah hujan tahunan antara 0 - 1.500 mm terdapat di bagian Selatan dan sedikit di bagian tengah yang meliputi sebagian Kecamatan Unaaha.
  - Pola curah hujan tahunan antara 1.500 - 1.900 mm terdapat di bagian tengah dan sedikit di bagian Utara, meliputi Kecamatan, Lambuya, Soropia, Sampara, Wawotobi, dan sebagian Kecamatan Unaaha.
  - Pola curah hujan lebih dari 1.900 mm terdapat di bagian tengah.

8. *Rainfall in Konawe Regency can be divided into three parts, namely:*
- *The annual rainfall pattern between 0 to 1500 mm in the south and a little in the middle covering most Unaaha Subdistrict.*
  - *The pattern of annual rainfall between 1500 to 1900 mm in the central part and a little in the north, covering Lambuya, Soropia, Sampara, Wawotobi Subdistrict and some region of Unaaha Subdistrict.*
  - *The pattern of rainfall over 1900 mm in the central part.*

9. Badan Pusat Statistik (BPS) telah melakukan pendataan Potensi Desa (Podes) sejak tahun 1980. Sejak saat itu, Podes dilaksanakan secara rutin sebanyak 3 kali dalam kurun waktu sepuluh tahun untuk mendukung kegiatan Sensus Penduduk, Sensus Pertanian, ataupun Sensus Ekonomi. Dengan demikian, fakta penting terkait ketersediaan infrastruktur dan potensi yang dimiliki oleh setiap wilayah dapat dipantau perkembangannya secara berkala dan terus menerus.
  10. Sejak tahun 2008, pendataan Podes mengalami perubahan dengan adanya penambahan kuesioner suplemen kecamatan dan Kabupaten Konawe. Penambahan kuesioner tersebut bertujuan untuk meningkatkan manfaat data Podes bagi para konsumen data dan pemerintah daerah dalam perencanaan pembangunan wilayah.
  11. Data Podes merupakan satu-satunya sumber data kewilayahan yang muatannya beragam dan memberi gambaran tentang situasi pembangunan suatu wilayah (regional). Ini berbeda dengan data dari hasil pendekatan rumah tangga yang lebih menekankan pada dimensi aktivitas sektoral. Keduanya sama penting dan menjadi kekayaan
9. *BPS-Statistics Indonesia has already recorded village potential (Podes) since 1980. Since then, Podes regularly implemented 3 (three) times within ten years to support the activities of the Population Census, Agriculture Census, or Economic Census. Thus, important facts related to the availability of infrastructure and the potential possessed by each region can be monitored regularly and continually.*
  10. *Since 2008, Podes has been changed especially in providing additional information from subdistrict and regency/municipality, using separate questionnaires. The goal of these changes is to provide more benefits for data users and local government in regional development planning.*
  11. *Podes data is the only one source of spatial data consisting of various information and providing a picture of development progress in a region. The Podes data are different from data resulted from household surveys focusing on the dimension of sectoral activities. Both kind of data are important and become the trade mark of BPS on the data richness aspect.*

BPS.

## 12. Cakupan Wilayah

Pencacahan Podes dilakukan secara sensus terhadap seluruh wilayah administrasi pemerintahan terendah setingkat desa (yaitu desa, kelurahan, nagari, Unit Permukiman Transmigrasi (UPT)) yang masih dibina oleh kementerian terkait.

## 13. Metode Pengumpulan Data

Pengumpulan data Podes 2019 dilakukan melalui wawancara langsung oleh petugas terlatih dengan narasumber yang relevan. Petugas adalah aparatur ataupun mitra kerja BPS Kabupaten Konawe, sementara narasumber adalah kepala desa/lurah atau narasumber lain yang memiliki pengetahuan terhadap wilayah target pencacahan.

## 12. Podes Coverage

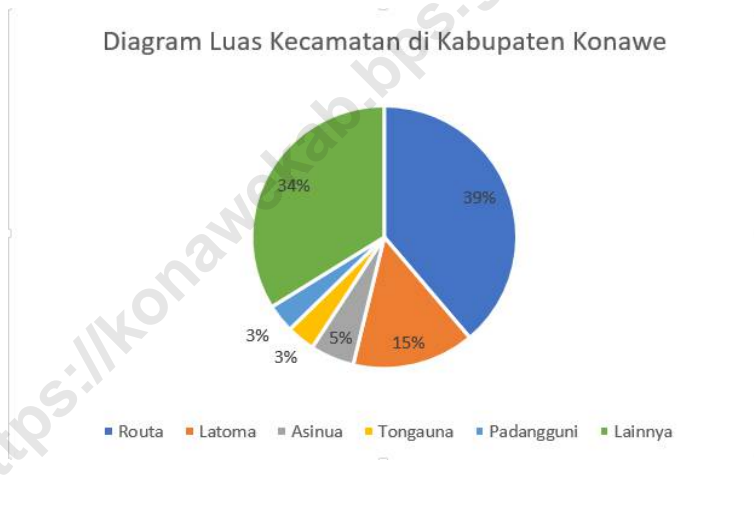
*Podes enumeration is implemented as a census of the lowest governmental administrative region equivalent to village (i.e. village, sub-district, nagari, and Transmigration Settlement Unit which is still fostered by the relevant ministries).*

## 13. Method of Data Collection

*Data collection of Podes 2019 carried out through direct interviews by trained personnel with relevant respondents. The interviewers are BPS Regency/Municipality personnel or partners, meanwhile, the selected respondents are the village head/sub-district head or other respondents who have the knowledge towards the target area of enumeration.*

**Gambar** 1.1  
**Figures**

**Luas Daerah Menurut Kecamatan di Kabupaten Konawe, 2021**  
**Total Area by Subdistrict in Konawe Regency, 2021**



Sumber/Source : Bagian Administrasi Pemerintahan Umum Pemerintah Kabupaten Konawe



## 1.1 KEADAAN GEOGRAFI GEOGRAPHY CONDITION

**Tabel** 1.1.1 **Luas Daerah dan Jumlah Pulau Menurut Kecamatan di Kabupaten Konawe, 2021**  
**Table** 1.1.1 **Total Area and Number of Islands by Subdistrict in Konawe Regency, 2021**

Kecamatan Subdistrict	Ibukota Kecamatan Capital of Subdistrict	Luas Total Area (km <sup>2</sup> /sq.km)	Persentase terhadap Luas Kabupaten Konawe Percentage to Regency/ Municipal Area
(1)	(2)	(3)	(4)
Soropia	Toronipa	51,18	0,81
Lalonggasumeeto	Nii Tanasa	32,16	0,51
Sampara	Sampara	45,46	0,72
Bondoala	Laosu	46	0,72
Besulutu	Besulutu	95,99	1,51
Kapoiiala	Kapoiiala	35,49	0,56
Anggalomoare	Tabanggele	19,16	0,30
Morosi	Besu	118,63	1,87
Lambuya	Lambuya	98,45	1,55
Uepai	Uepai	195,17	3,07
Puriala	Watundehoa	136,26	2,14
Onembute	Onembute	145,69	2,29
Pondidaha	Pondidaha	110,19	1,73
Wonggeduku	Puuduria	65,28	1,03
Amonggedo	Amonggedo Baru	171,22	2,69
Wonggeduku Barat	Puday	35	0,55
Wawotobi	Wawotobi	102,61	1,61
Meluhu	Meluhu	110,55	1,74
Konawe	Tawanga	24,09	0,38
Anggotoa	Nario Indah	71,08	1,12
Unaaha	Puunaha	28,2	0,44
Anggaberri	Andabia	99,15	1,56
Abuki	Abuki	164,81	2,59
Latoma	Waworaha	949,07	14,93
Tongauna	Tongauna	221,16	3,48
Asinua	Ambondia	341,19	5,37
Padangguni	Padangguni	220,12	3,46
Tongauna Utara	Puundombi	154,06	2,42
Routa	Routa	2469,81	38,85
<b>Kabupaten Konawe</b>	<b>Unaaha</b>	<b>6357,23</b>	<b>100,00</b>

Sumber/Source: Bagian Administrasi Pemerintahan Umum Pemerintah Kabupaten Konawe...

**Tabel**  
**Table** 1.1.2

**Tinggi Wilayah dan Jarak ke Ibukota Kabupaten Konawe  
Menurut Kecamatan di Kabupaten Konawe, 2021**  
*Altitude and Distance to the Capital of Regency/  
Municipality by Subdistrict in Konawe Regency, 2021*

Kecamatan Subdistrict	Tinggi Wilayah (mdpl) Altitude (m a.s.l)	Jarak ke Ibukota Kabupaten Konawe Distance to the Capital of Regency/ Municipality
(1)	(2)	(3)
Soropia	18	79,3
Lalongasumeeto	16	97
Sampara	28	49,2
Bondoala	11	70
Besulutu	85	35,3
Kapoiala	10	87
Anggalomoare	43	59,8
Morosi	48	57,8
Lambuya	110	14,4
Uepai	103	7,1
Puriala	113	33,5
Onembute	115	34,4
Pondidaha	26	24
Wonggeduku	34	19
Amonggedo	48	34,2
Wonggeduku Barat	33	14,8
Wawotobi	35	12
Meluhu	56	22
Konawe	44	12
Anggoota	29	17,7
Unaaha	56	0,1
Anggaberri	81	17,8
Abuki	143	21,3
Latoma	172	85,6
Tongauna	64	6,8
Asinua	109	47
Padangguni	56	26,8
Tongauna Utara	38	10,9
Routa	369	320

Sumber/Source: Bagian Administrasi Pemerintahan Umum Pemerintah Kabupaten Konawe...

## 1.2 KEADAAN IKLIM CLIMATE CONDITION


**Tabel** 1.2.1 **Pengamatan Unsur Iklim Menurut Bulan di Stasiun  
Klimatologi Konawe Selatan, 2021**  
*Observation of Climate Elements By Months at Klimatologi  
Konawe Selatan Station, 2021*

Bulan Month	Jumlah Curah Hujan Number of Precipitation (mm)	Jumlah Hari Hujan (hari) Number of Rainy Days (day)
(1)	(2)	(3)
Januari/January	109	16
Februari/February	120	7
Maret/March	156	11
April/April	133	9
Mei/May	131	17
Juni/June	214	17
Juli/July	256	19
Agustus/August	282	24
September/September	255	23
Oktober/October	91	7
November/November	155	13
Desember/December	125	13

Catatan/Note: *Calm* adalah kecepatan angin mendekati nol/*Calm is wind velocity close to zero*

Sumber/Source: Badan Meteorologi, Klimatologi, dan Geofisika/Meteorological, Climatological, and Geophysical Agency






Jumlah PNS  
Kabupaten Konawe  
pada tahun 2021  
sebesar **5.456** orang.

Yang terdiri dari  
2.575 orang  
Laki-Laki dan  
2.881 orang  
Perempuan

*Number of civil servants  
Konawe Regency  
in 2021 of 5,456 people.  
Which consists of 2,575 men  
and 2,881 women*



Sumber:  
Bagian Kepegawaian Daerah Kabupaten Konawe  
Source:  
Regional Personnel Agency of Konawe Regency

**Jumlah PNS Kabupaten Konawe berdasarkan pendidikan terakhirnya**

*The number of civil servants in Konawe Regency based on their education*



**SD**  
Primary School



**SMP**  
General Vocational  
Junior High School



**SMA**  
General Vocational  
Senior High School



**SMA Keatas**  
Above General Vocational  
Senior High School



**PENJELASAN TEKNIS****TECHNICAL NOTES**

1. Anggota Dewan Perwakilan Rakyat Daerah (DPRD) dipilih melalui pemilihan umum (pemilu) dan dilantik dalam masa jabatan lima tahun.
  2. Kabupaten Konawe dikepalai oleh seorang Bupati, dalam melaksanakan tugasnya, selain didampingi oleh wakilnya, Bupati Konawe dibantu oleh Sekretaris Daerah Kabupaten yang membawahi beberapa Asisten, Badan Perencanaan Pembangunan Daerah (BAPPEDA), dan Inspektorat Wilayah Daerah serta dibantu oleh berbagai instansi dinas/vertikal yang masing-masing mempunyai lingkup tugas yang berbeda-beda. Di setiap kecamatan dan kelurahan, Bupati Konawe mendudukkan masing-masing seorang Camat dan seorang Lurah dalam upaya untuk membantu kelancaran pelaksanaan pembangunan dan kemasayarakatan sampai ke bawah.
  3. Visi, misi, kebijakan dan program RPJM Daerah Kabupaten Konawe disusun sebagai penjabaran dari visi dan misi pasangan Bupati dan Wakil Bupati terpilih. Visi dan misi tersebut kemudian dijabarkan dalam bentuk dokumen perencanaan
1. *Regional House of Representatives (DPRD) members are elected through a general election and appointed for a five-years membership.*
  2. *Konawe Regency headed by a Mayor, in carrying out their duties, in addition, accompanied by his deputy, assisted by Mayor Regional Secretary in charge of several Assistant Regency, Regional Development Planning Agency (Bappeda), and the Regional Inspectorate and also assisted by various agency offices that each vertical the scope of one of them have different tasks. In every Subdistrict and village, Mayor of Konawe put each one Subdistrict head and a village chief in an effort to assist the smooth implementation of development and civil society to the bottom.*
  3. *Vision, mission, policies and RPJM programs of Konawe Regency are compiled as a translation of the vision and mission of the couple elected Mayor and Deputy Mayor. Vision and mission are then translated in the form of planning documents taking into the*

dengan memperhatikan kondisi, gambaran umum daerah maupun kebijakan pengembangan pembangunan serta mengacu pada RPJP Kabupaten Konawe (Perda Nomor 10 Tahun 2001).

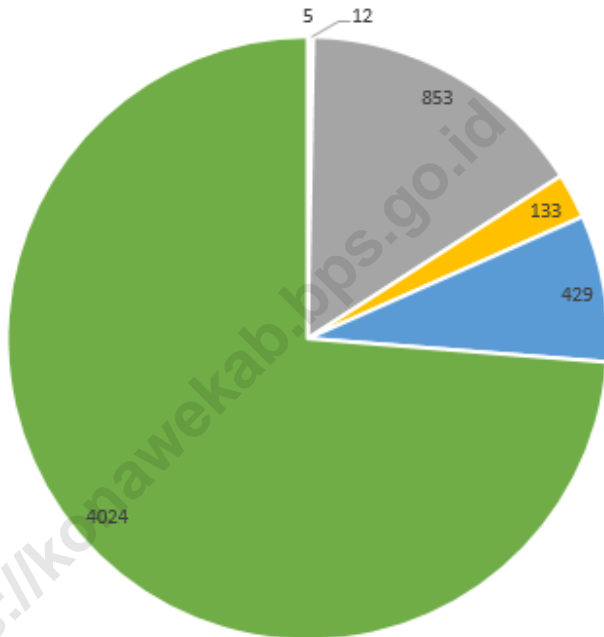
*conditions, the general description of regional and urban development policy and refers to RPJP Konawe Regency (Perda No. 10 of year 2001).*

<https://konawekab.bps.go.id>



**Gambar 2.1**  
**Figures**

**Jumlah Pegawai Negeri Sipil Menurut Tingkat Pendidikan di Kabupaten Konawe, Desember 2020 dan Desember 2021**  
**Number of Civil Servants by Educational Level In Konawe Regency, Desember 2020 and Desember 2021**

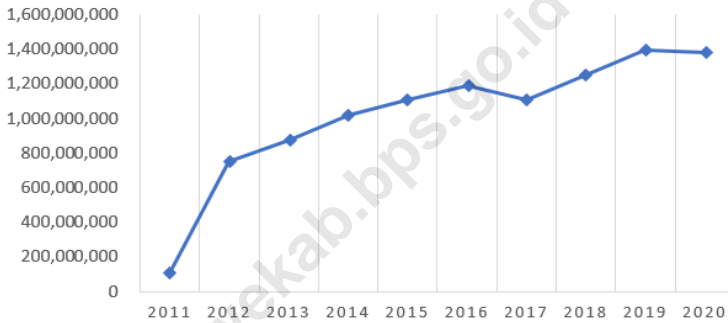


- Sampai dengan SD  
Up to Primary School
- SMA/Sederajat  
General/Vocational Senior High School
- Diploma III/Akta III/Sarjana Muda  
Diploma III/Akta III/Bachelor
- SLTP/Sederajat General  
Vocational Junior High School
- Diploma I, II/Akta I, II  
Diploma I, II/Akta I, II
- Tingkat Sarjana/Doktor/Ph.D  
University Graduates

Sumber/Source : Badan Kepegawaian Negara (BKN)/National Civil Service Agency

**Gambar** 2.2  
**Figures**

**Realisasi Pendapatan Pemerintah Kabupaten Konawe Menurut Jenis Pendapatan (ribu rupiah), 2017–2020**  
**Actual Konawe Regency Government Revenues by Kind of Revenues (thousand rupiahs), 2017–2020**



Sumber/Source : Badan Pengelola Keuangan dan Aset Daerah Kabupaten Konawe

## 2.1 WILAYAH ADMINISTRATIF ADMINISTRATIVE AREA

**Tabel 2.1.1** Jumlah Desa<sup>1</sup>/Kelurahan Menurut Kecamatan di Kabupaten Konawe, 2017–2021  
*Number of Villages<sup>1</sup>/Kelurahan by Subdistrict in Konawe Regency, 2017–2021*

Kecamatan Subdistrict	2017	2018	2019	2020	2021
(1)	(2)	(3)	(4)	(5)	(6)
Soropia	15	15	19	19	19
Lalongasumeeto	11	11	11	11	11
Sampara	14	14	15	15	15
Bondoala	9	9	9	9	9
Besulutu	15	16	17	17	17
Kapoiala	14	15	15	15	15
Anggalomoare	10	10	10	10	10
Morosi	10	10	10	10	10
Lambuya	10	10	10	10	10
Uepai	19	19	18	18	18
Puriala	16	16	16	16	16
Onembute	12	12	12	12	12
Pondidaha	18	18	18	18	18
Wonggeduku	16	15	15	15	15
Amonggedo	15	15	15	15	15
Wonggeduku Barat	14	16	16	16	15
Wawotobi	19	13	15	15	15
Meluhu	9	9	9	9	9
Konawe	12	12	12	12	12
Anggotoa	...	6	14	14	14
Unaaha	12	12	12	12	12
Anggaberri	8	8	8	8	8
Abuki	12	12	12	12	12
Latoma	16	16	16	18	13
Tongauna	10	10	10	10	10
Asinua	9	9	9	9	9
Padangguni	11	11	11	11	11
Tongauna Utara	10	10	10	10	10
Routa	7	7	8	8	8
<b>Kabupaten Konawe</b>	<b>353</b>	<b>356</b>	<b>372</b>	<b>374</b>	<b>368</b>

Catatan/Note: <sup>1</sup>Termasuk Unit Permukiman Transmigrasi (UPT)/Include Transmigration Settlement Unit  
Sumber/Source: Badan Kepegawaian Negara (BKN)/National Civil Service Agency

## 2.2 DEWAN PERWAKILAN RAKYAT DAERAH REGIONAL HOUSE OF REPRESENTATIVE

**Tabel 2.2.1** Jumlah Anggota Dewan Perwakilan Rakyat Daerah Menurut Partai Politik dan Jenis Kelamin di Kabupaten Konawe, 2021  
*Number of Regional House of Representatives's Members by Political Parties and Sex in Konawe Regency 2021*

Partai Politik <i>Political Parties</i>	Laki-laki <i>Male</i>	Perempuan <i>Female</i>	Jumlah <i>Total</i>
(1)	(2)	(3)	(4)
Partai Amanat Nasional	5	3	8
PDI-Perjuangan	2	2	4
Demokrat	3	-	3
Gerindra	3	2	5
Partai Keadilan Sejahtera	1	-	1
Golkar	2	-	2
Nasdem	1	1	2
Partai Bulan Bintang	3	-	3
Partai Kebangkitan Bangsa	1	-	1
Perindo	1	-	1
<b>Jumlah/Total</b>	<b>22</b>	<b>8</b>	<b>30</b>

Sumber/Source: Badan Kepegawaian Negara (BKN)/National Civil Service Agency

## 2.3 SUMBER DAYA MANUSIA HUMAN RESOURCES

**Tabel 2.3.1** Jumlah Pegawai Negeri Sipil Menurut Jabatan dan Jenis Kelamin di Kabupaten Konawe, Desember 2020 dan Desember 2021  
*Number of Civil Servants by Occupation and Sex in Konawe Regency, December 2020 and December 2021*

Jabatan <i>Occupation</i>	2020		Jumlah <i>Total</i>
	Laki-laki <i>Male</i>	Perempuan <i>Female</i>	
(1)	(2)	(3)	(4)
<b>Fungsional Tertentu</b> <i>Specific Functional</i>	984	1 832	2 816
<b>Fungsional Umum/Staf</b> <i>General Functional</i>	1 111	824	1 935
<b>Struktural/Structural</b>	715	391	1 106
Eselon VI/5 <sup>th</sup> Echelon	0	0	0
Eselon IV/4 <sup>th</sup> Echelon	539	342	881
Eselon III/3 <sup>rd</sup> Echelon	138	45	183
Eselon II/2 <sup>nd</sup> Echelon	38	4	42
Eselon I/1 <sup>st</sup> Echelon	0	0	0
<b>Jumlah/Total</b>	<b>2 810</b>	<b>3 047</b>	<b>5 857</b>

Lanjutan Tabel/*Continued Table 2.3.1*

Jabatan <i>Occupation</i>	2021		
	Laki-laki <i>Male</i>	Perempuan <i>Female</i>	Jumlah <i>Total</i>
(1)	(5)	(6)	(7)
<b>Fungsional Tertentu</b> <i>Specific Functional</i>	917	1 843	2 760
<b>Fungsional Umum/Staf</b> <i>General Functional</i>	987	663	1 650
<b>Struktural/Structural</b>	664	371	1 035
Eselon V/5 <sup>th</sup> Echelon	0	0	0
Eselon IV/4 <sup>th</sup> Echelon	505	330	835
Eselon III/3 <sup>rd</sup> Echelon	137	43	180
Eselon II/2 <sup>nd</sup> Echelon	29	2	31
Eselon I/1 <sup>st</sup> Echelon	0	0	0
<b>Jumlah/Total</b>	<b>2 575</b>	<b>2 881</b>	<b>5 456</b>

Sumber/*Source*: Badan Kepegawaian Negara (BKN)/*National Civil Service Agency*

**Tabel**  
**Table** 2.3.2

**Jumlah Pegawai Negeri Sipil Menurut Tingkat Pendidikan dan Jenis Kelamin di Kabupaten Konawe, Desember 2020 dan Desember 2021**  
**Number of Civil Servants by Educational Level and Sex in Konawe Regency, Desember 2020 and Desember 2021**

Tingkat Pendidikan <i>Educational Level</i>	2020		
	Laki-laki <i>Male</i>	Perempuan <i>Female</i>	Jumlah <i>Total</i>
(1)	(2)	(3)	(4)
Sampai dengan SD <i>Up to Primary School</i>	7	0	7
SMP/Sederajat <i>General Vocational Junior High School</i>	13	1	14
SMA/Sederajat <i>General/Vocational Senior High School</i>	611	406	1 017
Diploma I, II/Akta I, II <i>Diploma I, II/Akta I, II</i>	66	95	161
Diploma III/Akta III/Sarjana Muda <i>Diploma III/Akta III/Bachelor</i>	80	397	477
Tingkat Sarjana/Doktor/Ph.D <i>University Graduates</i>	2 033	2 148	4 181
<b>Jumlah/Total</b>	<b>2 810</b>	<b>3 047</b>	<b>5 857</b>

Lanjutan Tabel/Continued Table 2.3.2

Tingkat Pendidikan <i>Educational Level</i>	2021		
	Laki-laki <i>Male</i>	Perempuan <i>Female</i>	Jumlah <i>Total</i>
(1)	(2)	(3)	(4)
Sampai dengan SD <i>Up to Primary School</i>	5	-	5
SMP/Sederajat <i>General/Vocational Junior High School</i>	9	3	12
SMA/Sederajat <i>General/Vocational Senior High School</i>	525	328	853
Diploma I, II/Akta I, II <i>Diploma I, II/Akta I, II</i>	58	75	133
Diploma III/Akta III/Sarjana Muda <i>Diploma III/Akta III/Bachelor</i>	70	359	429
Tingkat Sarjana/Doktor/Ph.D <i>University Graduates</i>	1 908	2 116	4 024
<b>Jumlah/Total</b>	<b>2 575</b>	<b>2 881</b>	<b>5 456</b>

Sumber/Source: Badan Kepegawaian Negara (BKN)/National Civil Service Agency



**Tabel**  
**Table** 2.3.3

**Jumlah Pegawai Negeri Sipil Menurut Tingkat  
Kepangkatan dan Jenis Kelamin di Kabupaten Konawe,  
Desember 2020 dan Desember 2021**  
*Number of Civil Servants by Hierarchy and Sex in Konawe  
Regency, Desember 2020 and Desember 2021*

Pangkat/Golongan/Ruang Hierarchy	2020		
	Laki-laki Male	Perempuan Female	Jumlah Total
(1)	(2)	(3)	(4)
1. I/A (Juru Muda)	-	-	-
2. I/B (Juru Muda Tingkat I)	3	-	3
3. I/C (Juru)	9	-	9
4. I/D (Juru Tingkat I)	2	-	2
<b>Golongan I/Range I</b>	14	-	14
5. II/A (Pengatur Muda)	64	14	78
6. II/B (Pengatur Muda Tingkat I)	116	65	181
7. II/C (Pengatur)	161	158	319
8. II/D (Pengatur Tingkat I)	142	193	335
<b>Golongan II/Range II</b>	483	430	913
9. III/A (Penata Muda)	313	319	632
10. III/B (Penata Muda Tingkat I)	451	616	1,067
11. III/C (Penata)	429	520	949
12. III/D (Penata Tingkat I)	497	523	1,020
<b>Golongan III/Range III</b>	1,690	1,978	3,668
13. IV/A (Pembina)	318	368	686
14. IV/B (Pembina Tingkat I)	276	271	547
15. IV/C (Pembina Utama Muda)	28	-	28
16. IV/D (Pembina Utama Madya)	1	-	1
17. IV/E (Pembina Utama)	-	-	-
<b>Golongan IV/Range IV</b>	623	639	1,262
<b>Jumlah/Total</b>	<b>2,810</b>	<b>3,047</b>	<b>5,857</b>

Lanjutan Tabel/*Continued Table 2.3.3*

Pangkat/Golongan/Ruang Hierarchy	2021		
	Laki-laki Male	Perempuan Female	Jumlah Total
(1)	(5)	(6)	(7)
1. I/A (Juru Muda)	-	-	-
2. I/B (Juru Muda Tingkat I)	3	-	3
3. I/C (Juru)	4	-	4
4. I/D (Juru Tingkat I)	3	-	3
<b>Golongan I/Range I</b>	10	-	10
5. II/A (Pengatur Muda)	45	4	49
6. II/B (Pengatur Muda Tingkat I)	101	53	154
7. II/C (Pengatur)	89	75	164
8. II/D (Pengatur Tingkat I)	176	208	384
<b>Golongan II/Range II</b>	411	340	751
9. III/A (Penata Muda)	237	217	454
10. III/B (Penata Muda Tingkat I)	449	564	1,013
11. III/C (Penata)	397	560	957
12. III/D (Penata Tingkat I)	488	567	1,055
<b>Golongan III/Range III</b>	1,571	1,908	3,479
13. IV/A (Pembina)	285	357	642
14. IV/B (Pembina Tingkat I)	265	274	539
15. IV/C (Pembina Utama Muda)	31	2	33
16. IV/D (Pembina Utama Madya)	2	-	2
17. IV/E (Pembina Utama)	-	-	-
<b>Golongan IV/Range IV</b>	-	633	633
<b>Jumlah/Total</b>	<b>2,575</b>	<b>2,881</b>	<b>5,456</b>

Sumber/*Source*: Badan Pengelola Keuangan dan Aset Daerah Kabupaten Konawe

## 2.4 KEUANGAN PEMERINTAH GOVERNMENT FINANCE

**Tabel 2.4.1** Realisasi Pendapatan Pemerintah Kabupaten Konawe Menurut Jenis Pendapatan (ribu rupiah), 2017–2020  
**Table 2.4.1** Actual Konawe Regency Government Revenues by Kind of Revenues (thousand rupiahs), 2017–2020

Jenis Pendapatan/Kind of Revenues	2017	2018
(1)	(2)	(3)
<b>1. Pendapatan Asli Daerah (PAD)/Regional Revenue</b>	97,586,836	76,707,519
1.1 Pajak Daerah/Regional Tax	13,832,208	15,186,215
1.2 Retribusi Daerah/Regional Retribution	2,547,169	13,444,120
1.3 Hasil Perusahaan Milik Daerah dan Pengelolaan Kekayaan Daerah yang Dipisahkan/Regional-Owned Company Revenue and Separated Management of Regional Wealth	4,438,258	4,339,889
1.4 Lain-lain PAD yang Sah/Other Regional Revenue	76,769,201	43,737,295
<b>2. Dana Perimbangan/Balance Funds</b>	855,575,074	885,789,142
2.1 Bagi Hasil Pajak/Tax Sharing Revenue	8,843,575	9,256,950
2.2 Bagi Hasil Bukan Pajak/Sumber Daya Alam/Non-Tax Sharing Revenue/Natural Resources	6,452,177	12,798,173
2.3 Dana Alokasi Umum/General Allocation Fund	677,923,042	673,419,303
2.4 Dana Alokasi Khusus/Special Allocation Fund	162,356,280	190,314,716
<b>3. Lain-lain Pendapatan yang Sah/Other Revenue</b>	303,092,859	277,030,240
3.1 Pendapatan Hibah/Grant	-	36,258,239
3.2 Dana Darurat/Emergency Fund	-	-
3.3 Dana Bagi Hasil Pajak dari Provinsi dan Pemerintah Daerah Lainnya/Tax Sharing Revenue from Provincial and Other Regional Governments	23,837,360	24,485,241
3.4 Dana Penyesuaian dan Otonomi Daerah/Regional Adjustment and Autonomy Fund	52,010,057	16,000,000
3.5 Bantuan Keuangan dari Provinsi atau Pemerintah Daerah Lainnya/Financial Assistance from Provincial or Other Regional Governments	1,038,882	100,000
3.6 Lainnya/Others	226,206,560	200,186,760
<b>Jumlah/Total</b>	<b>1,256,254,769</b>	<b>1,239,526,901</b>

Lanjutan Tabel/Continued Table 2.4.1

Jenis Pendapatan/Kind of Revenues	2019	2020
(1)	(4)	(5)
<b>1. Pendapatan Asli Daerah (PAD)/Regional Revenue</b>	97,075,624	144 031 604
1.1 Pajak Daerah/Regional Tax	11,939,683	27 833 776
1.2 Retribusi Daerah/Regional Retribution	24,265,236	26 894 701
1.3 Hasil Perusahaan Milik Daerah dan Pengelolaan Kekayaan Daerah yang Dipisahkan/Regional-Owned Company Revenue and Separated Management of Regional Wealth	4,272,485	4 335 935
1.4 Lain-lain PAD yang Sah/Other Regional Revenue	56,598,220	84 967 190
<b>2. Dana Perimbangan/Balance Funds</b>	1,072,491,765	944 147 991
2.1 Bagi Hasil Pajak/Tax Sharing Revenue	7,969,023	8 205 210
2.2 Dana Hasil Bukan Pajak/Sumber Daya Alam/Non-Tax Sharing Revenue/Natural Resources	18,900,023	21 492 570
2.3 Dana Alokasi Umum/General Allocation Fund	714,043,431	669 706 539
2.4 Dana Alokasi Khusus/Special Allocation Fund	331,579,288	247 254 282
<b>3. Lain-lain Pendapatan yang Sah/Other Revenue</b>	305,445,202	330 678 299
3.1 Pendapatan Hibah/Grant	38,863,380	45 454 587
3.2 Dana Darurat/Emergency Fund	-	-
3.3 Dana Bagi Hasil Pajak dari Provinsi dan Pemerintah Daerah Lainnya/Tax Sharing Revenue from Provincial and Other Regional Governments	31,455,022	35 924 622
3.4 Dana Penyesuaian dan Otonomi Daerah/Regional Adjustment and Autonomy Fund	32,825,418	249 299 089
3.5 Bantuan Keuangan dari Provinsi atau Pemerintah Daerah Lainnya/Financial Assistance from Provincial or Other Regional Governments	-	-
3.6 Lainnya/Others	202,301,382	88 279 954
<b>Jumlah/Total</b>	<b>1,475,012,591</b>	<b>1 418 857 895</b>

Sumber/Source: Badan Pengelola Keuangan dan Aset Daerah Kabupaten Konawe

**Tabel**  
**Table** 2.4.2

**Realisasi Belanja Pemerintah Kabupaten Konawe Menurut Jenis Belanja (ribu rupiah), 2017–2020**  
**Actual Konawe Regency Government Expenditures by Kind of Expenditures (thousand rupiahs), 2017–2020**

Jenis Pendapatan Kind of Revenues	2017	2018
(1)	(2)	(3)
<b>1. Belanja Tidak Langsung/Indirect Expenditures</b>	764,160,084	773,512,416
1.1 Belanja Pegawai/Personnel Expenditures	457,421,432	464,295,958
1.2 Belanja Bunga/Interest Expenditures	4,658,591	15,424,279
1.3 Belanja Subsidi/Subsidies Expenditures	-	-
1.4 Belanja Hibah/Grant Expenditures	25,005,068	54,828,936
1.5 Belanja Bantuan Sosial/Social Aid Expenditures	6,260,502	6,573,848
1.6 Belanja Bagi Hasil/Sharing Fund Expenditure	-	-
1.7 Belanja Bantuan Keuangan/Financial Aids Expenditures	269,014,910	231,583,222
1.8 Belanja Tidak Terduga/Unpredicted Expenditures	1,799,581	806,173
<b>2. Belanja Langsung/Direct Expenditures</b>	613,300,157	472,912,867
2.1 Belanja Pegawai/Personnel Expenditures	31,451,487	33,051,974
2.2 Belanja Barang dan Jasa/Goods and Services Expenditures	288,439,183	230,816,222
2.3 Belanja Modal/Capital Expenditure	293,409,487	209,044,671
<b>Jumlah/Total</b>	<b>1,377,460,241</b>	<b>1,246,425,283</b>

Lanjutan Tabel/Continued Table 2.4.2

Jenis Pendapatan Kind of Revenues	2019	2020
(1)	(4)	(5)
<b>1. Belanja Tidak Langsung/Indirect Expenditures</b>	771,962,973	762 111 481
1.1 Belanja Pegawai/Personnel Expenditures	505,201,442	464 264 538
1.2 Belanja Bunga/Interest Expenditures	14,614,568	12 950 098
1.3 Belanja Subsidi/Subsidies Expenditures	-	-
1.4 Belanja Hibah/Grant Expenditures	8,088,500	14 265 916
1.5 Belanja Bantuan Sosial/Social Aid Expenditures	-	-
1.6 Belanja Bagi Hasil/Sharing Fund Expenditure	-	-
1.7 Belanja Bantuan Keuangan/Financial Aids Expenditures	242,020,679	264 134 613
1.8 Belanja Tidak Terduga/Unpredicted Expenditures	2,037,784	6 496 314
<b>2. Belanja Langsung/Direct Expenditures</b>	619,487,850	617 064 099
2.1 Belanja Pegawai/Personnel Expenditures	29,760,751	45 8996 150
2.2 Belanja Barang dan Jasa/Goods and Services Expenditures	342,041,293	289 585 437
2.3 Belanja Modal/Capital Expenditure	247,685,806	281 582 511
<b>Jumlah/Total</b>	<b>1,391,450,823</b>	<b>1 379 175 580</b>

Sumber/Source: Badan Pengelola Keuangan dan Aset Daerah Kabupaten Konawe

Jumlah penduduk Kabupaten Konawe tahun 2021 sebesar

**261.116**

*The population of Konawe Regency in 2021 is 261.116*



Jumlah penduduk perempuan di Kabupaten Konawe pada tahun 2021 sebesar **135.086**. Sementara jumlah penduduk laki-laki sebesar **126.030**.

*The number of female residents in Konawe Regency in 2021 is 135.086.*

*Meanwhile, the male population is 126.030.*



Rasio jenis kelamin di Kabupaten Konawe pada tahun 2021 sebesar **107**

*The sex ratio in Konawe Regency in 2021 is 107*





**PENJELASAN TEKNIS****TECHNICAL NOTES**

1. Sumber utama data kependudukan adalah sensus penduduk yang dilaksanakan setiap sepuluh tahun sekali. Sensus penduduk telah dilaksanakan sebanyak enam kali sejak Indonesia merdeka, yaitu tahun 1961, 1971, 1980, 1990, 2000, dan 2010. Di dalam sensus penduduk, pencacahan dilakukan terhadap seluruh penduduk yang berdomisili di wilayah teritorial Indonesia termasuk warga negara asing kecuali anggota korps diplomatik negara sahabat beserta keluarganya. Metode pengumpulan data dalam sensus dilakukan dengan wawancara antara petugas sensus dengan responden dan juga melalui e-census. Pencatatan penduduk menggunakan konsep usual residence, yaitu konsep di mana penduduk biasa bertempat tinggal. Bagi penduduk yang bertempat tinggal tetap dicacah di mana mereka biasa tinggal, sedangkan untuk penduduk yang tidak bertempat tinggal tetap dicacah di tempat di mana mereka ditemukan petugas sensus pada malam 'Hari Sensus'. Termasuk penduduk yang tidak bertempat tinggal tetap adalah tuna wisma, awak kapal berbendera Indonesia, penghuni perahu/rumah apung, masyarakat terpencil/terasing, dan pengungsi. Bagi mereka

1. *The main source of demographic data is population census, which is conducted every ten years. Population Census has been conducted six times since Indonesia's independence : 1961, 1971, 1980, 1990, 2000, and 2010. The population census enumerates all residents who domicile in the entire territory of Indonesia including foreign citizens except the diplomatic corps members and their families. The method of data collection in a population census involves interviewing respondents and conducting e-census. Enumeration of the population uses the concept of "usual residence", which is the concept of "places where people usually live". De jure was applied to the permanent residents, while de facto was applied to non-permanent residents. The permanent residents were enumerated in place where they normally live, the non-permanent residents were enumerated where they were found by the enumerators, on the night of 'Census Date'. The non permanent residents include homeless people, ship crew, boat people, remote area community, and internally displaced persons. Those who had permanent residence and had been travelling away from their home for six months or more were not enumerated in their permanent*

yang mempunyai tempat tinggal tetap dan sedang bepergian ke luar wilayah lebih dari enam bulan, tidak dicacah di tempat tinggalnya, tetapi dicacah di tempat tujuannya. Untuk tahun yang tidak dilaksanakan sensus penduduk, data kependudukan diperoleh dari hasil proyeksi penduduk. Proyeksi penduduk merupakan suatu perhitungan ilmiah yang didasarkan pada asumsi dari komponen-komponen perubahan penduduk, yaitu kelahiran, kematian, dan migrasi. Proyeksi penduduk Indonesia 2010–2035 menggunakan data dasar penduduk hasil SP2010.

*place, but in the place where they were during the census. For the periods where the population census is not conducted, population projection is done to estimate population during those years. The population projection is an estimate based on the demographic components, such as birth, death, and migration. Indonesia's 2010–2035 population projection used the 2010 Population Census as the base population.*

2. Penduduk Indonesia adalah semua orang yang berdomisili di wilayah teritorial Indonesia selama 6 bulan atau lebih dan atau mereka yang berdomisili kurang dari 6 bulan tetapi bertujuan menetap.
3. Laju pertumbuhan penduduk adalah angka yang menunjukkan persentase penambahan penduduk dalam jangka waktu tertentu.
4. Kepadatan penduduk adalah rasio banyaknya penduduk per kilometer persegi.
5. Rasio jenis kelamin adalah perbandingan antara penduduk

2. *The population of Indonesia are all residents of the entire territory of Indonesia who have stayed for six months or longer, and those who intended to stay more than six months even though their length of stay is less than six months.*
3. *The growth rate of population is the number that show percentage of population growth within a specified period.*
4. *Population density is ratio of population per square kilometer.*
5. *Sex ratio is the ratio of males population to females population*

laki-laki dan penduduk perempuan pada suatu wilayah dan waktu tertentu. Biasanya dinyatakan dengan banyaknya penduduk laki-laki untuk 100 penduduk perempuan.

*in a given area and time, usually expressed as the number of males for every 100 females.*

6. Distribusi penduduk adalah pola persebaran penduduk di suatu wilayah, baik berdasarkan batas-batas geografis maupun berdasarkan batas-batas administrasi pemerintahan.
  7. Komposisi penduduk adalah pola persebaran penduduk menurut karakteristiknya, contoh : penduduk menurut kelompok umur, penduduk menurut jenis kelamin.
  8. Penduduk usia kerja adalah penduduk yang berumur 15 tahun ke atas.
  9. Angkatan kerja adalah penduduk usia kerja (15 tahun ke atas) yang bekerja, punya pekerjaan namun sementara tidak bekerja, dan pengangguran.
  10. Bekerja adalah kegiatan ekonomi yang dilakukan oleh seseorang dengan maksud memperoleh atau membantu memperoleh pendapatan atau keuntungan dan lamanya bekerja paling sedikit 1 jam secara terus menerus dalam seminggu yang lalu (termasuk
6. *Population distribution is the pattern of population distribution in an area, either by geographic boundaries or by government administrative boundaries.*
  7. *Population composition is the pattern of population distribution by its characteristics, example : population by age group, population by sex.*
  8. *Working age population is persons of 15 years and over.*
  9. *Labor force or economically active are persons of 15 years and over, who in the previous week were working, temporarily absent from work but having jobs, and unemployment.*
  10. *Working is economic activity conducted by a person and intended to earn income by doing work or helping to do work at least one hour continuously during the reference week (including unpaid family worker/s for any economic activity).*

pekerja keluarga tanpa upah yang membantu dalam suatu usaha/ kegiatan ekonomi).

11. Jumlah jam kerja seluruhnya adalah jumlah jam kerja yang digunakan untuk bekerja (tidak termasuk jam kerja istirahat resmi dan jam kerja yang digunakan untuk hal-hal di luar pekerjaan).
  12. Lapangan usaha adalah bidang kegiatan dari pekerjaan/tempat bekerja dimana seseorang bekerja. Klasifikasi lapangan usaha mengikuti Klasifikasi Baku Lapangan Usaha Indonesia (KBLI) dalam 1 digit.
  13. Status pekerjaan adalah kedudukan seseorang dalam unit usaha/kegiatan dalam melakukan pekerjaan.
  14. Berusaha sendiri tanpa dibantu orang lain adalah bekerja atau berusaha dengan menanggung risiko secara ekonomis, yaitu dengan tidak kembalinya ongkos produksi yang telah dikeluarkan dalam rangka usahanya tersebut, serta tidak menggunakan pekerja dibayar maupun pekerja tak dibayar, termasuk yang sifat pekerjaannya memerlukan teknologi atau keahlian khusus.
  15. Berusaha dibantu buruh tidak tetap/buruh tidak dibayar adalah bekerja atau berusaha atas risiko
11. *Total working hours is the total hours spent by an employee to perform all jobs (excluding the time used for other activities which are not classified as work).*
  12. *Industry is field of a person's activity or establishment. The classification of industries follows the Indonesia Standard Industrial Classification (KBLI) in one digit.*
  13. *Employment status is the status of a person at his place of work or establishment where he was employed.*
  14. *Own-account worker is a person who works at his own risk without assisted by paid per mount worker or unpaid worker include technical job or skill job.*
  15. *Employer assisted by temporary workers/unpaid worker is a person who works at his own risk and*

sendiri, dan menggunakan buruh/pekerja tak dibayar dan atau buruh/pekerja tidak tetap.

*assisted by temporary worker/ unpaid worker.*

16. Berusaha dibantu buruh tetap/buruh dibayar adalah berusaha atas risiko sendiri dan mempekerjakan paling sedikit satu orang buruh/pekerja tetap yang dibayar.

16. *Employer assisted by permanent workers/paid workers is a person who does his business at her/his own risk at least one assisted by paid permanent worker.*

17. Buruh/karyawan/pegawai adalah seseorang yang bekerja pada orang lain atau instansi/kantor/ perusahaan secara tetap dengan menerima upah/gaji baik berupa uang maupun barang. Buruh yang tidak mempunyai majikan tetap, tidak digolongkan sebagai buruh/karyawan, tetapi sebagai pekerja bebas. Seseorang dianggap memiliki majikan tetap jika memiliki 1 (satu) majikan (orang/rumah tangga) yang sama dalam sebulan terakhir, khusus pada sektor bangunan batasannya tiga bulan. Apabila majikannya instansi/lembaga, boleh lebih dari satu.

17. *Employee is a person who work permanently for other people or institution/office/ company and gains some money/cash or goods as wage/salary. Labor who have no permanent employer is not categorized as a laborer/ worker/ employee but casual worker. A laborers in general is considered to have a permanent employer if he has the same employer during the past month, particularly for building construction sector is 3 months. If the employer is an institution, more than 1 (one) employer is allowed.*

18. Pekerja bebas adalah seseorang yang bekerja pada orang lain/ majikan/institusi yang tidak tetap (lebih dari 1 majikan dalam sebulan terakhir) di usaha pertanian baik berupa usaha rumah tangga maupun bukan usaha rumah tangga, ataupun di nonpertanian atas dasar balas jasa dengan menerima upah

18. *Casual employee is a person who does not work permanently for other people/employer/ institution (more than 1 employer during the last 1 month) in agricultural sector, either home industry or not home industry, or in non-agricultural sector based on remuneration paid with money or goods, and based on daily or contact payment system.*

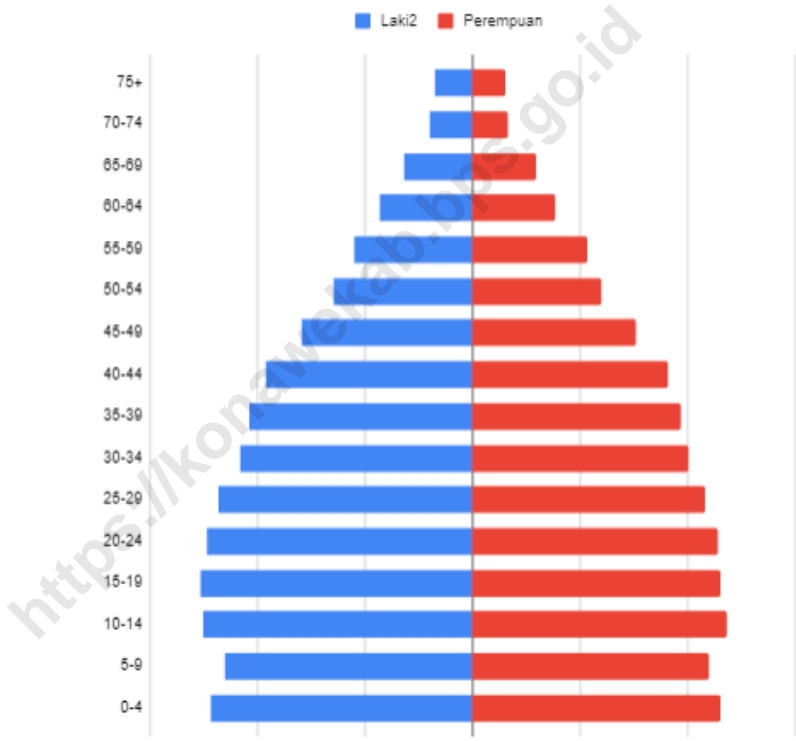
atau imbalan baik berupa uang maupun barang, dan baik dengan sistem pembayaran harian maupun borongan

19. Pekerja tak dibayar adalah seseorang yang bekerja membantu usaha untuk memperoleh penghasilan/keuntungan yang dilakukan oleh salah seorang anggota rumah tangga atau bukan anggota rumah tangga tanpa mendapat upah/gaji baik berupa uang maupun barang.

19. *Unpaid worker is a person who intended to work without pay, either with money or good, in an establishment run by other members of the family, relative or neighbour.*

**Gambar** 3.1  
**Figures**

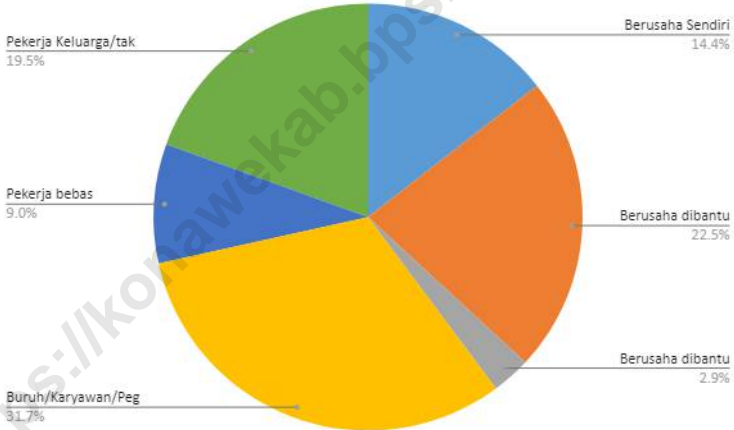
**Jumlah Penduduk Menurut Kelompok Umur dan Jenis Kelamin di Kabupaten Konawe, 2021**  
*Population by Age Groups and Sex in Konawe Regency, 2021*



Sumber/Source : BPS, Proyeksi Hasil SP2020/ BPS - The Result of the 2020 Population Census Projection

**Gambar** 3.2  
**Figures**

**Penduduk Berumur 15 Tahun Ke Atas yang Bekerja Selama Seminggu yang Lalu Menurut Status Pekerjaan Utama di Kabupaten Konawe, 2021**  
*Population 15 Years of Age and Over who Worked During The Previous Week by Main Employment Status in Konawe Regency, 2021*



Sumber/Source : BPS, Survei Angkatan Kerja Nasional (Sakernas) Agustus/BPS-Statistics Indonesia, August National Labor Force Survey



**3.1 PENDUDUK  
POPULATION**

**Tabel 3.1.1 Penduduk, Laju Pertumbuhan Penduduk, Distribusi Persentase Penduduk, Kepadatan Penduduk, Rasio Jenis Kelamin Penduduk Menurut Kecamatan di Kabupaten Konawe, 2021**  
*Population, Population Growth Rate, Percentage Distribution of Population, Population Density, and Population Sex Ratio by Subdistrict in Konawe Regency, 2021*

Kecamatan Subdistrict	Penduduk (ribu) Population (thousand)	Laju Pertumbuhan Penduduk per Tahun 2020–2021 Annual Population Growth Rate (%) 2020–2021
(1)	(2)	(3)
Soropia	9 162	1,63
Lalonggasumeeto	5 474	1,67
Sampara	9 132	1,71
Bondoala	5 225	2,19
Besulutu	8 797	2,58
Kapoiala	6 510	4,67
Anggalomoare	4 979	2,03
Morosi	6 724	5,10
Lambuya	7 638	1,42
Uepai	14 433	1,95
Puriala	9 306	2,24
Onembute	7 258	1,96
Pondidaha	12 984	2,14
Wonggeduku	13 910	1,55
Amonggedo	10 891	1,56
Wonggeduku Barat	9 031	1,24
Wawotobi	16 622	0,61
Meluhu	5 507	0,96
Konawe	9 388	1,52
Anggoota	6 147	2,90

Lanjutan Tabel/Continued Table 3.1.1

Kecamatan Subdistrict	Penduduk (ribu) Population (thousand)	Laju Pertumbuhan Penduduk per Tahun 2020–2021 Annual Population Growth Rate (%) 2020–2021
(1)	(2)	(3)
Unaaha	26 179	1,39
Anggaberu	7 184	1,52
Abuki	8 407	2,19
Latoma	2 843	1,81
Tongauna	11 017	1,28
Asinua	2 945	1,68
Padangguni	8 923	1,45
Tongauna Utara	6 872	1,66
Routa	3 523	6,20
<b>Kabupaten Konawe</b>	<b>257 011</b>	<b>1,83</b>

Lanjutan Tabel/*Continued Table* 3.1.1

Kecamatan <i>Subdistrict</i>	Persentase Penduduk <i>Percentage of Total Population</i>	Kepadatan Penduduk per km <sup>2</sup> <i>Population Density per sq.km</i>
(1)	(7)	(8)
Soropia	3,56%	182
Lalonggsumeeto	2,13%	173
Sampara	3,55%	206
Bondoala	2,07%	117
Besulutu	3,45%	94
Kapoiala	2,60%	194
Anggalomoare	2,96%	407
Morosi	5,62%	123
Lambuya	3,63%	97
Uepai	2,83%	38
Puriala	5,07%	97
Onembute	5,39%	96
Pondidaha	4,22%	100
Wonggeduku	6,42%	258
Amonggedo	2,12%	32
Wonggeduku Barat	3,64%	272
Wawotobi	10,14%	257
Meluhu	2,79%	66
Konawe	3,27%	356
Anggoota	1,11%	41
Unaaha	4,27%	398
Anggaberri	1,14%	30
Abuki	1,43%	23
Latoma	1,94%	5
Tongauna	2,66%	31
Asinua	3,50%	27
Padangguni	2,38%	28
Tongauna Utara	3,47%	59
Routa	2,66%	3
<b>Kabupaten Konawe</b>	<b>100,00%</b>	<b>41</b>

Lanjutan Tabel/Continued Table 3.1.1

Kecamatan Subdistrict	Rasio Jenis Kelamin Penduduk Population Sex Ratio
(1)	(11)
Soropia	105
Lalongasumeeto	101
Sampara	104
Bondoala	112
Besulutu	107
Kapoiala	137
Anggalomoare	106
Morosi	116
Lambuya	100
Uepai	108
Puriala	107
Onembute	108
Pondidaha	106
Wonggeduku	106
Amonggedo	108
Wonggeduku Barat	105
Wawotobi	105
Meluhu	107
Konawe	104
Anggotoa	111
Unaaha	101
Anggaberri	108
Abuki	104
Latoma	119
Tongauna	111
Asinua	115
Padangguni	107
Tongauna Utara	111
Routa	119
<b>Kabupaten Konawe</b>	<b>107</b>

Sumber/Source: BPS, Proyeksi Hasil SP2020/ BPS - The Result of the 2020 Population Census Projection

**Tabel**  
**Table** 3.1.2

**Jumlah Penduduk Menurut Kelompok Umur dan Jenis Kelamin di Kabupaten Konawe, 2021**  
*Population by Age Groups and Sex in Konawe Regency, 2021*

Kelompok Umur <i>Age Groups</i>	Jenis Kelamin/Sex		
	Laki-Laki <i>Male</i>	Perempuan <i>Female</i>	Jumlah <i>Total</i>
(1)	(2)	(3)	(4)
0-4	1 731	1 544	3 275
5-9	1 967	1 655	3 622
10-14	3 203	2 935	6 138
15-19	4 296	3 853	8 149
20-24	5 527	5 320	10 847
25-29	6 470	6 003	12 473
30-34	7 923	7 592	15 515
35-39	9 607	9 126	18 733
40-44	10 401	9 681	20 082
45-49	10 834	10 059	20 893
50-54	11 842	10 841	22 683
55-59	12 368	11 438	23 806
60-64	12 653	11 558	24 211
65-69	12 548	11 840	24 388
70-74	11 531	11 018	22 549
75+	12 185	11 567	23 752
<b>Nama Provinsi</b>	<b>135 086</b>	<b>126 030</b>	<b>261 116</b>

Sumber/Source: BPS, Proyeksi Hasil SP2020/ BPS - The Result of the 2020 Population Census Projection

### 3.2 KETENAGAKERJAAN EMPLOYMENT

**Tabel 3.2.1** Jumlah Penduduk Berumur 15 Tahun Keatas Menurut Jenis Kegiatan Selama Seminggu yang Lalu dan Jenis Kelamin di Kabupaten Konawe, 2021  
*Population Aged 15 Years and Over by Type of Activity During The Previous Week and Sex in Konawe Regency, 2021*

Kegiatan Utama <i>Main Activity</i>	Jenis Kelamin/Sex		
	Laki-Laki <i>Male</i>	Perempuan <i>Female</i>	Laki-Laki+ Perempuan <i>Male+Female</i>
(1)	(2)	(3)	(4)
<b>I. Angkatan Kerja/<i>Economically Active</i></b>	79,047	47,066	126,113
1. Bekerja/ <i>Working</i>	75,321	45,047	120,368
2. Pengangguran Terbuka/ <i>Unemployment</i>	3,726	2,019	5,745
<b>II. Bukan Angkatan Kerja/<i>Not Economically Active</i></b>	12,983	41,078	54,061
<b>Jumlah/<i>Total</i></b>	92,030	88,144	180,174

Sumber/*Source*: BPS, Survei Angkatan Kerja Nasional (Sakernas) Agustus/BPS-Statistics Indonesia, August National Labor Force Survey

**Tabel**  
**Table** 3.2.2

**Penduduk Berumur 15 Tahun ke Atas Menurut Pendidikan Tertinggi yang Ditamatkan dan Jenis Kegiatan Selama Seminggu yang Lalu di Kabupaten Konawe, 2021**  
*Population 15 Years of Age and Over by Educational Attainment and Type of Activity During the Previous Week in Konawe Regency, 2021*

Angkatan Kerja/Economically Active			
Pendidikan Tertinggi yang Ditamatkan <sup>1</sup> Educational Attainment <sup>1</sup>	Bekerja Working	Pengangguran <sup>2</sup> Unemployment <sup>2</sup>	Jumlah Angkatan Kerja Total of Economically Active
(1)	(2)	(3)	(4)
0	34 683	675	35 358
1	25 440	782	26 222
2	32 387	2 055	34 442
3	6 929	739	7 668
4	4 126	387	4 513
5	16 803	1 107	17 910
<b>Jumlah Total</b>	120 368	5 745	126 113

Catatan/Note: <sup>1</sup> 0. ≤ Sekolah Dasar (SD)/≤ Primary School  
 1. Sekolah Menengah Pertama/Junior High School  
 2. Sekolah Menengah Atas/Senior High School  
 3. Sekolah Menengah Kejuruan/Vocational High School  
 2. Diploma I/II/III / Diploma I/II/III  
 3. Universitas/University

Sumber/Source: BPS, Survei Angkatan Kerja Nasional (Sakernas) Agustus/BPS-Statistics Indonesia, August National Labor Force Survey

**Tabel**  
**Table** 3.2.3

**Penduduk Berumur 15 Tahun Ke Atas yang Bekerja Selama Seminggu yang Lalu Menurut Status Pekerjaan Utama dan Jenis Kelamin di Kabupaten Konawe, 2021**  
*Population 15 Years of Age and Over who Worked During The Previous Week by Main Employment Status and Sex in Konawe Regency, 2021*

<b>Status Pekerjaan Utama</b> <i>Main Employment Status</i>	<b>Laki-Laki</b> <i>Male</i>	<b>Perempuan</b> <i>Female</i>	<b>Jumlah</b> <i>Total</i>
(1)	(2)	(3)	(4)
Berusaha sendiri <i>Own account worker</i>	11 121	6 254	17 375
Berusaha dibantu buruh tidak tetap/buruh tidak dibayar <i>Employer assisted by temporary worker/unpaid worker</i>	19 269	7 761	27 030
Berusaha dibantu buruh tetap/buruh dibayar <i>Employer assisted by permanent worker/paid worker</i>	3 255	290	3 545
Buruh/Karyawan/Pegawai/ <i>Employee</i>	25 351	12 772	38 123
Pekerja bebas <i>Casual worker</i>	9 919	956	10 875
Pekerja keluarga/tak dibayar <i>Family worker/unpaid worker</i>	6 406	17 014	23 420
<b>Jumlah/Total</b>	<b>75 321</b>	<b>45 047</b>	<b>120 368</b>


Sumber/Source: BPS, Survei Angkatan Kerja Nasional (Sakernas) Agustus/BPS-Statistics Indonesia, August National Labor Force Survey





Persentase penduduk miskin Kabupaten Konawe tahun 2021 sebesar **13,03%**

*Percentage of poor people in Konawe Regency in 2021 is 13,03%*



Sumber:  
BPS, Survei Sosial  
Ekonomi Nasional  
(SUSENAS)

Source:  
BPS-Statistics Indonesia,  
National Socio  
Economic Survey

Terdapat **9** kasus HIV/AIDS  
di Kabupaten Konawe pada tahun 2021.  
**5** kasus terjadi pada perempuan dan  
**4** kasus terjadi pada laki-laki.

*There were 9 cases of HIV/AIDS in Konawe Regency in 2021.  
5 cases occurred in women and 4 case occurred in men.*

Sumber: Dinas Kesehatan Kabupaten Konawe  
Source: Health Agency of Konawe Regency





**PENJELASAN TEKNIS****TECHNICAL NOTES**

- |  |   |
|--|---|
| <p>1. Tidak/belum pernah sekolah adalah mereka yang tidak pernah atau belum pernah terdaftar dan tidak pernah atau belum pernah aktif mengikuti pendidikan di suatu jenjang pendidikan formal. Termasuk juga yang tamat/belum tamat taman kanak-kanak tetapi tidak melanjutkan ke sekolah dasar.</p> | <p>1. <i>Not/never attending school is someone who has never attended or never been registered in a formal education, such as primary, secondary, and tertiary education. Those who just completed kindergarten are considered as never attended school.</i></p>  |
| <p>2. Masih bersekolah adalah mereka yang terdaftar dan aktif mengikuti pendidikan formal dan nonformal (Paket A, B, atau C), baik pendidikan dasar, menengah maupun pendidikan tinggi. Bagi mahasiswa yang sedang cuti dianggap masih bersekolah.</p>   | <p>2. <i>Attending school is someone who is currently attending primary, secondary, or tertiary education, including package A, package B, or package C. College student who postpones his/her study is considered as attending school.</i></p>   |
| <p>3. Tidak bersekolah lagi adalah mereka yang pernah terdaftar dan aktif mengikuti pendidikan di suatu jenjang pendidikan formal dan nonformal (Paket A, B, atau C), tetapi pada saat pencacahan tidak lagi terdaftar dan tidak aktif mengikuti pendidikan.</p>                                     | <p>3. <i>Not attending school anymore is someone who had enrolled and participated in formal and non-formal education in the past including package A, package B, or package C, but currently does not attend school.</i></p>   |
| <p>4. Tamat sekolah adalah menyelesaikan pelajaran yang ditandai dengan lulus ujian akhir pada kelas atau tingkat terakhir suatu jenjang pendidikan di sekolah negeri maupun swasta dengan mendapatkan tanda tamat belajar/ijazah. Seseorang yang belum mengikuti pelajaran</p>                      | <p>4. <i>Completed particular level of education is someone who has completed particular level of education in private or public school and accepting graduation certificate. Someone who has never attended the highest grade but passed the final exam is considered as completed particular level of</i></p> |

pada kelas tertinggi tetapi telah mengikuti ujian akhir dan lulus dianggap tamat sekolah.

5. Dapat membaca dan menulis artinya dapat membaca dan menulis kata-kata/kalimat sederhana dengan suatu aksara tertentu.

6. Jalur Pendidikan di Indonesia terdiri atas 1) pendidikan formal, 2) pendidikan nonformal, dan 3) pendidikan informal yang ketiganya dapat saling melengkapi dan memperkaya (Undang-Undang No. 20 Tahun 2013 tentang Sistem Pendidikan Nasional).

7. Jenjang Pendidikan Formal terdiri atas pendidikan dasar, pendidikan menengah, dan pendidikan tinggi. Jenis pendidikan yang diajarkan mencakup pendidikan umum, kejuruan, akademik, profesi, vokasi, keagamaan, dan khusus.

- Pendidikan Dasar berbentuk Sekolah Dasar (SD) dan Madrasah Ibtidaiyah (MI) atau bentuk lain yang sederajat serta Sekolah Menengah Pertama (SMP) dan Madrasah Tsanawiyah (MTs), atau bentuk lain yang sederajat.
- Pendidikan Menengah berbentuk Sekolah Menengah Atas (SMA), Madrasah Aliyah

*education.*

5. *Able to read and write is the ability to read and write at least a simple sentence in any letter of alphabets.*

6. *The Education System in Indonesia consists of 1) a formal education, 2) non-formal education, and 3) informal education that all three can be complementary and enriching (Law No, 20 Year 2013 about The National Education System).*

7. *The Formal Education Level consists of primary education, secondary education, and high education. The kind of education that taught consists of general education, vocational, academic, professional, religious, and specific education.*

- *The Primary Education consists of Elementary School and Islamic Elementary School or other equivalent forms and Junior High School and MTs, or other equivalent forms.*
- *The Secondary Education consists of the senior high school, MA, Vocational School, and*

(MA), Sekolah Menengah Kejuruan (SMK), dan Madrasah Aliyah Kejuruan (MAK), atau bentuk lain yang sederajat.

*Vocational Madrasah Aliyah, or other equivalent forms.*

- Pendidikan Tinggi merupakan jenjang pendidikan setelah pendidikan menengah yang mencakup program pendidikan diploma, sarjana, magister, spesialis, dan doktor yang diselenggarakan oleh perguruan tinggi. Perguruan tinggi dapat berbentuk akademi, politeknik, sekolah tinggi, institut, atau universitas.

- *The High Education consists of the education level after the secondary education that consists of diplomas, bachelor, master, specialist, and doctoral degrees that are held by the college, The colleges can be academy, polytechnic, high school, institute, or university.*

8. Rumah Sakit adalah tempat pemeriksaan dan perawatan kesehatan, biasanya berada di bawah pengawasan dokter/tenaga medis, yang melayani penderita yang sakit untuk berobat rawat jalan atau rawat inap.

8. *Hospital is a place for health check, usually controlled/supervised by doctors/medical personnel to serve the ill patients to get outpatient or inpatient treatment services.*

9. Rumah Sakit Bersalin adalah rumah sakit khusus untuk persalinan, dilengkapi pelayanan spesialis pemeriksaan kehamilan, persalinan, rawat inap dan rawat jalan ibu dan anak yang berada di bawah pengawasan dokter spesialis kandungan.

9. *Maternity Hospital is a specialized hospital for childbirth, has specialist inspection service to pregnancy, childbirth, hospitalization and outpatient for mothers and children that is under the supervision of an obstetrician.*

10. Rumah Bersalin adalah sarana pelayanan kesehatan dengan izin sebagai rumah bersalin, dilengkapi pelayanan pemeriksaan kehamilan, persalinan serta pemeriksaan ibu

10. *Maternity House is health care facility with a license as a maternity house, equipped with prenatal care, childbirth and examination of mothers and children which is*

dan anak yang berada di bawah pengawasan bidan senior.

*under the supervision of a senior midwife.*

11. Poliklinik adalah sarana kesehatan yang dipakai untuk pelayanan berobat jalan, biasanya berada di bawah pengawasan dokter/tenaga medis.

11. *Polyclinic is a health facility in which to get outpatient services, usually under the control of doctor/medical personnel.*

12. Puskesmas (Pusat Kesehatan Masyarakat) adalah unit pelaksana teknis dinas kesehatan kabupaten/ kota yang mempunyai fungsi utama sebagai penyelenggara pelayanan kesehatan tingkat pertama. Wilayah kerja puskesmas maksimal adalah satu kecamatan dan untuk dapat menjangkau wilayah kerjanya, puskesmas mempunyai jaringan pelayanan yang meliputi unit Puskesmas Pembantu (Pustu), unit Puskesmas Keliling (Puskel), dan unit bidan desa/komunitas (Peraturan Menteri Kesehatan RI No. 75 Tahun 2014 Tentang Pusat Kesehatan Masyarakat).

12. *Public Health Center is technical implementation unit of regency health department that have the primary function as a first-level health care providers. The working area standard of public health center is one Subdistrict and to reach their working areas, public health centers have a service network covering subsidiary of public health center, mobile public health center units, and midwife units (Regulation of the Minister of Health of Indonesia Number 75 Year 2014 about Public Health Center).*

13. Apotek adalah suatu tempat tertentu yang digunakan untuk melakukan pekerjaan kefarmasian, dan penyaluran/penjualan obat atau bahan farmasi dan perbekalan kesehatan lainnya kepada masyarakat yang dikelola oleh tenaga apoteker (Peraturan Menteri Kesehatan RI No. 1332 Tahun 2002 Tentang Perubahan Atas Peraturan Menteri Kesehatan

13. *Pharmacy is a specific place that is used for pharmaceutical jobs, and distribution/sale of drugs/ pharmaceuticals and other medical supplies to people that are administered by trained pharmacist (Regulation of the Minister of Health of Indonesia Number 1332 Year 2002 about the Changes of Regulation of the Minister of Health of Indonesia Number 922/MENKES/*

RI No. 922/MENKES/PER/X/1993  
Tentang Ketentuan dan Tata Cara  
Pemberian Izin Apotek).

*PER/X/1993 about Pro-vision and  
Procedures for Administration of  
Licensed Pharmacies).*

14. Imunisasi adalah memasukkan kuman atau racun penyakit tertentu yang sudah dilemahkan (vaksin) ke dalam tubuh dengan cara disuntik atau diminum (diteteskan dalam mulut) dengan maksud agar terjadi kekebalan tubuh terhadap penyakit tersebut.

14. *Immunization is putting enervated microbe of a certain disease into human body by injection or drinking (dropping into mouth) to make the body immune to that disease.*

15. BCG (Bacillus Calmette Guerin) merupakan vaksinasi untuk mencegah penyakit TBC, diberikan pada bayi baru lahir atau anak, dengan suntikan pada kulit pangkal lengan atas. Bekas suntikan kemudian akan membentuk tonjolan kecil jaringan parut pada kulit lengan atas. Suntikan BCG diberikan kepada anak sebanyak 1 kali.

15. *BCG (Bacillus Calmette Guerin) is a vaccine to prevent TBC disease, given to newborns or children, by injection at the base of the skin of the upper arm, Injection site will form little bumps of scar tissue in the skin of the upper arm, BCG injections given to children 1 times.*

16. DPT (Difteri, Pertusis, Tetanus) merupakan vaksin untuk mencegah penyakit Difteri, Pertusis, dan Tetanus yang diberikan pada bayi berumur 3 bulan ke atas, dengan suntikan pada paha, diulang 1 bulan dan 2 bulan kemudian, sehingga suntikan imunisasi DPT lengkap pada balita berjumlah 3 kali (kadang-kadang selang waktu antar suntikan bisa lebih dari 1 bulan).

16. *DPT (Diphtheria, Pertussis, Tetanus) is a vaccine to prevent the diphtheria, pertussis, and tetanus disease, given to infants aged 3 months and above, with a shot in the thigh, repeated one month and two months later, so that the complete DPT immunization shots at toddler totaling 3 times (sometimes the time interval between injections can be more than 1 month).*

17. Peristiwa tindak pidana yang dilaporkan ialah setiap peristiwa yang diterima kepolisian dari laporan masyarakat, atau peristiwa dimana pelakunya tertangkap tangan oleh kepolisian.
17. *Reported crime incidence includes all criminal cases reported and received by police office, and all crimes caught by police.*
18. Jumlah tindak pidana menggambarkan jumlah kasus tindak pidana yang terjadi pada kurun waktu tertentu.
18. *Crime total refers to the number of criminal cases occurring during a given period.*
19. Persentase penyelesaian tindak pidana  
 Persentase penyelesaian peristiwa tindak pidana menyatakan persentase penyelesaian tindak pidana oleh polisi. Suatu tindak pidana dinyatakan sebagai kasus yang selesai di tingkat kepolisian, apabila:
19. *Crime clearance rate*  
*Crime clearance rate refers to percentage of crime clearance by police, A criminal case is categorized as a cleared case by police, if:*
- Berkas perkaranya sudah siap untuk diserahkan atau telah diserahkan kepada kejaksaan;
  - Dalam hal delik aduan, pengaduannya dicabut dalam tenggang waktu yang telah ditentukan menurut undang-undang;
  - Telah diselesaikan oleh kepolisian berdasarkan azas plichtmatigheid (kewajiban berdasarkan kewenangan hukum);
  - Kasus yang dimaksud tidak termasuk kompetensi kepolisian
  - Tersangka meninggal dunia;
  - kasus kadaluwarsa.
- *All documents are ready to submit or already submitted to justice court;*
  - *In the case of attense that warrants complaint, the complaint was withdraw within a given period state in the law;*
  - *The case was cleared by police based on the principle of plichtmatigheid (obligation on the basis of law outhority);*
  - *The case was not the responsibility of police office;*
  - *The suspect died:  
The case was out of date.*



20. Untuk mengukur kemiskinan, BPS menggunakan konsep kemampuan memenuhi kebutuhan dasar (basic needs approach). Dengan pendekatan ini, kemiskinan dipandang sebagai ketidakmampuan dari sisi ekonomi untuk memenuhi kebutuhan dasar makanan dan bukan makanan yang diukur dari sisi pengeluaran. Metode yang digunakan adalah menghitung Garis Kemiskinan (GK), yang terdiri dari dua komponen yaitu Garis Kemiskinan Makanan (GKM) dan Garis Kemiskinan Non-Makanan (GKNM). Penghitungan Garis Kemiskinan dilakukan secara terpisah untuk daerah perkotaan dan perdesaan.
21. Penduduk miskin adalah penduduk yang memiliki rata-rata pengeluaran per kapita per bulan di bawah Garis Kemiskinan.
22. Garis Kemiskinan Makanan (GKM) merupakan nilai pengeluaran kebutuhan minimum makanan yang disetarakan dengan 2.100 kkalori per kapita per hari. Garis Kemiskinan Non-Makanan (GKNM) adalah kebutuhan minimum untuk perumahan, sandang, pendidikan, kesehatan, dan kebutuhan dasar lainnya.
20. *To measure poverty, BPS-Statistics Indonesia has used the concept of basic needs approach, Therefore, poverty is viewed as economic inability to fulfill food and non-food basic needs which are measured by consumption/expenditure, The method used is calculating poverty line, which consists of two components that are Food Poverty Line (FPL) and Non-Food Poverty Line (NFPL), The poverty line was calculated separately for urban and rural areas.*
21. *A person whose expenditure per capita per month is below the poverty line is considered to be poor.*
22. *The Food Poverty Line refers to the daily minimum requirement of 2,100 kcal per capita per day, The Non-Food Poverty Line refers to the minimum requirement for household necessities for clothing, education, health, and other basic individual needs.*

23. Ukuran Kemiskinan

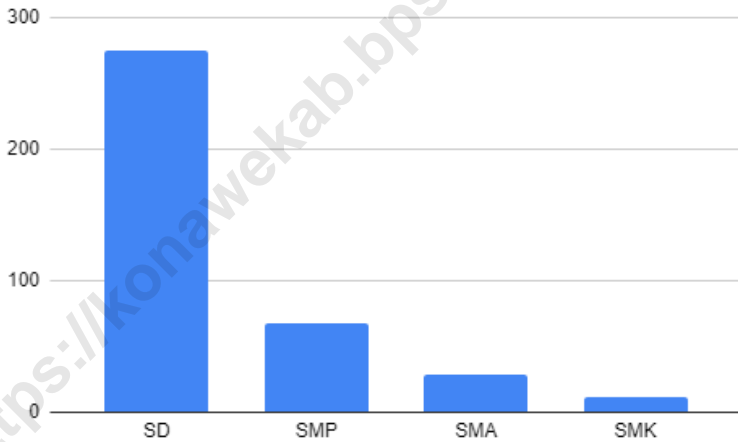
- Head Count Index (HCI-P0) adalah persentase penduduk miskin yang berada di bawah Garis Kemiskinan (GK).
- Indeks Kedalaman Kemiskinan (Poverty Gap Index-P1) merupakan ukuran rata-rata kesenjangan pengeluaran masing-masing penduduk miskin terhadap garis kemiskinan. Semakin tinggi nilai indeks, semakin jauh rata-rata pengeluaran penduduk dari garis kemiskinan.
- Indeks Keparahan Kemiskinan (Poverty Severity Index-P2) memberikan gambaran mengenai penyebaran pengeluaran di antara penduduk miskin. Semakin tinggi nilai indeks, semakin tinggi ketimpangan pengeluaran di antara penduduk miskin.

23. Poverty Measures

- *Head Count Index (HCI-P0) simply measures the percentage of the population that is counted as poor, often denoted by P0,*
- *Poverty Gap Index-P1 measures the extent to which individuals fall below the poverty line (the poverty gaps) as a proportion of the poverty line, Higher value of the index shows that the gap between average expenditure of the poor and the poverty line is wider.*
- *Poverty Severity Index-P2 describes inequality among the poor, This is simply a weighted sum of poverty gaps (as a proportion of the poverty line), where the weights are the proportionate poverty gaps themselves, Hence, by squaring the poverty gap index, the measure implicitly puts more weight on observations that fall well below the poverty line, Higher value of the index shows that inequality among the poor is higher.*

**Gambar** 4.1  
**Figures**

**Jumlah Sekolah Menurut Tingkatan di Kabupaten  
Konawe, 2021/2022**  
*Number of School by Level in Konawe Regency,  
2021/2022*



Sumber/Source : Kementerian Pendidikan dan Kebudayaan, Data Semester Ganjil/Ministry of Educations and Culture, Odd Semester Data

**Gambar** 4.2  
**Figures**

**Persentase Penduduk Miskin (P0) di Kabupaten  
Konawe, 2016-2021**  
*Percentage of Poor People (P0) in Konawe Regency,  
2016-2021*



Sumber/Source: BPS, Survei Sosial Ekonomi Nasional (Susenas)/ BPS-Statistics Indonesia, *National Socio Economic Survey*

#### 4.1 PENDIDIKAN EDUCATION

**Tabel 4.1.1** Jumlah Sekolah, Guru, dan Murid Taman Kanak-Kanak (TK) di Bawah Kementerian Pendidikan dan Kebudayaan Menurut Kecamatan di Kabupaten Konawe, 2020/2021 dan 2021/2022  
*Number of Schools, Teachers, and Pupils in Kindergarten Under The Ministry of Education and Culture by Subdistrict in Konawe Regency, 2020/2021 and 2021/2022*

Kecamatan Subdistrict	Sekolah/Schools					
	Negeri/Public		Swasta/Private		Jumlah/Total	
	2020/2021	2021/2022	2020/2021	2021/2022	2020/2021	2021/2022
(1)	(2)	(3)	(4)	(5)	(6)	(7)
Soropia	-	-	8	8	8	8
Lalonggasumeeto	-	-	8	6	8	6
Sampara	-	-	10	11	10	11
Bondoala	-	-	4	4	4	4
Besulutu	-	-	7	7	7	7
Kapoiala	-	-	4	2	4	2
Anggalomoare	-	-	5	4	5	4
Morosi	-	-	2	2	2	2
Lambuya	1	1	4	4	5	5
Uepai	-	-	8	8	8	8
Puriala	-	-	11	9	11	9
Onembute	-	-	6	5	6	5
Pondidaha	-	-	11	11	11	11
Wonggeduku	1	1	6	6	7	7
Amonggedo	-	-	6	6	6	6
Wonggeduku Barat	-	-	6	6	6	6
Wawotobi	1	1	9	8	10	9
Meluhu	-	-	6	6	6	6
Konawe	-	-	11	11	11	11
Anggotoa	-	-	5	5	5	5
Unaaha	-	-	16	14	16	14
Anggaberri	-	-	5	5	5	5
Abuki	-	-	6	6	6	6
Latoma	-	-	1	-	1	-
Tongauna	1	1	6	6	7	7
Asinua	-	-	2	2	2	2
Padangguni	-	-	5	5	5	5
Tongauna Utara	-	-	4	4	4	4
Routa	-	-	2	2	2	2
<b>Kabupaten Konawe</b>	<b>4</b>	<b>4</b>	<b>184</b>	<b>173</b>	<b>188</b>	<b>177</b>

Lanjutan Tabel/Continued Table 4.1.1

Kecamatan Subdistrict	Guru <sup>1</sup> /Teachers <sup>1</sup>					
	Negeri/Public		Swasta/Private		Jumlah/Total	
	2020/2021	2021/2022	2020/2021	2021/2022	2020/2021	2021/2022
(1)	(8)	(9)	(10)	(11)	(12)	(13)
Soropia	-	-	28	23	28	23
Lalongasumeeto	-	-	18	15	18	15
Sampara	-	-	36	31	36	31
Bondoala	-	-	14	15	14	15
Besulutu	-	-	14	16	14	16
Kapoiala	-	-	9	6	9	6
Anggalomoare	-	-	11	11	11	11
Morosi	-	-	3	4	3	4
Lambuya	9	9	14	16	23	25
Uepai	-	-	32	27	32	27
Puriala	-	-	35	32	35	32
Onembute	-	-	18	18	18	18
Pondidaha	-	-	42	43	42	43
Wonggeduku	4	4	16	16	20	20
Amonggedo	-	-	19	18	19	18
Wonggeduku Barat	-	-	19	21	19	21
Wawotobi	11	10	23	16	34	26
Meluhu	-	-	17	16	17	16
Konawe	-	-	30	36	30	36
Anggotoa	-	-	14	14	14	14
Unaaha	-	-	63	56	63	56
Anggaberri	-	-	15	15	15	15
Abuki	-	-	22	20	22	20
Latoma	-	-	-	-	-	-
Tongauna	11	8	23	22	34	30
Asinua	-	-	4	4	4	4
Padangguni	-	-	16	17	16	17
Tongauna Utara	-	-	17	15	17	15
Routa	-	-	5	5	5	5
<b>Kabupaten Konawe</b>	<b>35</b>	<b>31</b>	<b>577</b>	<b>548</b>	<b>612</b>	<b>579</b>

Lanjutan Tabel/*Continued Table* 4.1.1

Kecamatan Subdistrict	Murid/Pupils					
	Negeri/ <i>Public</i>		Swasta/ <i>Private</i>		Jumlah/ <i>Total</i>	
	2020/2021	2021/2022	2020/2021	2021/2022	2020/2021	2021/2022
(1)	(14)	(15)	(16)	(17)	(18)	(19)
Soropia	-	-	256	232	256	232
Lalongasumeeto	-	-	162	117	162	117
Sampara	-	-	333	336	333	336
Bondoala	-	-	131	126	131	126
Besulutu	-	-	241	313	241	313
Kapoiala	-	-	108	65	108	65
Anggalomoare	-	-	108	137	108	137
Morosi	-	-	72	80	72	80
Lambuya	77	79	113	69	190	148
Uepai	-	-	314	309	314	309
Puriala	-	-	325	248	325	248
Onembute	-	-	143	108	143	108
Pondidaha	-	-	408	361	408	361
Wonggeduku	66	59	205	178	271	237
Amonggedo	-	-	195	197	195	197
Wonggeduku Barat	-	-	229	195	229	195
Wawotobi	125	123	253	245	378	368
Meluhu	-	-	182	180	182	180
Konawe	-	-	349	281	349	281
Anggotoa	-	-	169	152	169	152
Unaaha	-	-	660	645	660	645
Anggaberri	-	-	167	181	167	181
Abuki	-	-	268	276	268	276
Latoma	-	-	-	-	-	-
Tongauna	83	76	172	189	255	265
Asinua	-	-	73	39	73	39
Padangguni	-	-	164	155	164	155
Tongauna Utara	-	-	242	188	242	188
Routa	-	-	97	77	97	77
<b>Kabupaten Konawe</b>	<b>351</b>	<b>337</b>	<b>6 139</b>	<b>5 679</b>	<b>6 490</b>	<b>6 016</b>

Catatan/*Note*: <sup>1</sup> Jumlah guru termasuk kepala sekolah dan guru/*The total of teachers including headmaster and teacher*

Sumber/*Source*: Kementerian Pendidikan dan Kebudayaan, Data Semester Ganjil/*Ministry of Educations and Culture, Odd Semester Data*

**Tabel**  
**Table** 4.1.2

**Jumlah Sekolah, Guru, Murid Raudatul Athfal (RA)  
di bawah Kementerian Agama Menurut Kecamatan di  
Kabupaten Konawe, 2020/2021**  
*Number of Schools, Teachers, and Pupils in Raudatul Athfal  
Under The Ministry of Religious Affairs by Subdistrict in  
Konawe Regency, 2020/2021*

Kecamatan Subdistrict	Sekolah/Schools	Guru /Teachers	Murid/Pupils
(1)	(2)	(3)	(4)
Soropia	-	-	-
Lalonggsumeeto	-	-	-
Sampara	-	-	-
Bondoala	-	-	-
Besulutu	-	-	-
Kapoiala	-	-	-
Anggalomoare	-	-	-
Morosi	-	-	-
Lambuya	1	3	29
Uepai	-	-	-
Puriala	-	-	-
Onembute	1	6	50
Pondidaha	-	-	-
Wonggeduku	-	-	-
Amonggedo	-	-	-
Wonggeduku Barat	-	-	-
Wawotobi	1	3	35
Meluhu	2	5	51
Konawe	-	-	-
Anggotoa	-	-	-
Unaaha	1	5	30
Anggaberri	-	-	-
Abuki	-	-	-
Latoma	-	-	-
Tongauna	-	-	-
Asinua	-	-	-
Padangguni	1	3	36
Tongauna Utara	-	-	-
Routa	2	8	57
<b>Kabupaten Konawe</b>	<b>9</b>	<b>33</b>	<b>288</b>

Sumber/Source: Kementerian Agama, EMIS, data semester ganjil/ Ministry of Religious Affairs, EMIS, odd semester



**Tabel** 4.1.3  
**Table**

**Jumlah Sekolah, Guru, Murid Sekolah Dasar (SD) di bawah Kementerian Pendidikan dan Kebudayaan Menurut Kecamatan di Kabupaten Konawe, 2020/2021 dan 2021/2022**

*Number of Schools, Teachers, and Pupils in Primary Schools Under The Ministry of Education and Culture by Subdistrict in Konawe Regency, 2020/2021 and 2021/2022*

Kecamatan Subdistrict	Sekolah/Schools					
	Negeri/Public		Swasta/Private		Jumlah/Total	
	2020/2021	2021/2022	2020/2021	2021/2022	2020/2021	2021/2022
(1)	(2)	(3)	(4)	(5)	(6)	(7)
Soropia	12	12	-	-	12	12
Lalonggumeeto	7	7	-	-	7	7
Sampara	10	10	-	-	10	10
Bondoala	5	5	-	-	5	5
Besulutu	9	9	-	-	9	9
Kapoiala	7	7	-	-	7	7
Anggalomoare	5	5	-	-	5	5
Morosi	8	8	-	-	8	8
Lambuya	7	7	-	-	7	7
Uepai	19	19	1	1	20	20
Puriala	13	13	-	-	13	13
Onembute	6	6	-	-	6	6
Pondidaha	9	9	-	-	9	9
Wonggeduku	10	10	-	-	10	10
Amonggedo	11	11	-	-	11	11
Wonggeduku Barat	11	11	-	-	11	11
Wawotobi	14	14	1	1	15	15
Meluhu	7	7	-	-	7	7
Konawe	12	12	-	-	12	12
Anggotoa	7	7	-	-	7	7
Unaaha	17	17	2	2	19	19
Anggaberri	7	7	1	1	8	8
Abuki	9	9	-	-	9	9
Latoma	8	8	-	-	8	8
Tongauna	11	11	-	-	11	11
Asinua	7	7	-	-	7	7
Padanguni	10	10	-	-	10	10
Tongauna Utara	7	7	-	-	7	7
Routa	5	5	-	-	5	5
<b>Kabupaten Konawe</b>	<b>270</b>	<b>270</b>	<b>5</b>	<b>5</b>	<b>275</b>	<b>275</b>

Lanjutan Tabel/Continued Table 4.1.3

Kecamatan Subdistrict	Guru <sup>1</sup> /Teachers <sup>1</sup>					
	Negeri/Public		Swasta/Private		Jumlah/Total	
	2020/2021	2021/2022	2020/2021	2021/2022	2020/2021	2021/2022
(1)	(8)	(9)	(10)	(11)	(12)	(13)
Soropia	110	100	-	-	110	100
Lalongasumeeto	62	61	-	-	62	61
Sampara	92	85	-	-	92	85
Bondoala	41	39	-	-	41	39
Besulutu	82	79	-	-	82	79
Kapoiala	56	52	-	-	56	52
Anggalomoare	57	57	-	-	57	57
Morosi	64	61	-	-	64	61
Lambuya	66	58	-	-	66	58
Uepai	194	179	3	8	197	187
Puriala	120	114	-	-	120	114
Onembute	49	51	-	-	49	51
Pondidaha	83	92	-	-	83	92
Wonggeduku	100	97	-	-	100	97
Amonggedo	88	82	-	-	88	82
Wonggeduku Barat	92	91	-	-	92	91
Wawotobi	165	145	7	7	172	152
Meluhu	57	58	-	-	57	58
Konawe	120	109	-	-	120	109
Anggotoa	63	68	-	-	63	68
Unaaha	214	199	43	44	257	243
Anggaberri	73	63	9	7	82	70
Abuki	83	80	-	-	83	80
Latoma	80	69	-	-	80	69
Tongauna	108	106	-	-	108	106
Asinua	67	62	-	-	67	62
Padangguni	93	82	-	-	93	82
Tongauna Utara	64	64	-	-	64	64
Routa	40	42	-	-	40	42
<b>Kabupaten Konawe</b>	<b>2 583</b>	<b>2 445</b>	<b>62</b>	<b>66</b>	<b>2 645</b>	<b>2 511</b>

Lanjutan Tabel/Continued Table 4.1.3

Kecamatan Subdistrict	Murid/Pupils					
	Negeri/Public		Swasta/Private		Jumlah/Total	
	2020/2021	2021/2022	2020/2021	2021/2022	2020/2021	2021/2022
(1)	(14)	(15)	(16)	(17)	(18)	(19)
Soropia	1 134	1 120	-	-	1 134	1 120
Lalongasumeeto	504	535	-	-	504	535
Sampara	999	973	-	-	999	973
Bondoala	541	540	-	-	541	540
Besulutu	916	893	-	-	916	893
Kapoiala	506	535	-	-	506	535
Anggalomoare	617	613	-	-	617	613
Morosi	736	846	-	-	736	846
Lambuya	699	734	-	-	699	734
Uepai	1 550	1 467	11	18	1 561	1 485
Puriala	1 019	1 001	-	-	1 019	1 001
Onembute	519	526	-	-	519	526
Pondidaha	1 168	1 180	-	-	1 168	1 180
Wonggeduku	1 286	1 257	-	-	1 286	1 257
Amonggedo	860	852	-	-	860	852
Wonggeduku Barat	896	873	-	-	896	873
Wawotobi	1 785	1 681	71	87	1 856	1 768
Meluhu	497	451	-	-	497	451
Konawe	1 125	1 072	-	-	1 125	1 072
Anggotoa	671	583	-	-	671	583
Unaaha	2 469	2 381	681	711	3 150	3 092
Anggaberri	629	578	45	51	674	629
Abuki	900	854	-	-	900	854
Latoma	290	234	-	-	290	234
Tongauna	1 049	1 045	-	-	1 049	1 045
Asinua	374	337	-	-	374	337
Padangguni	854	819	-	-	854	819
Tongauna Utara	749	765	-	-	749	765
Routa	476	463	-	-	476	463
<b>Kabupaten Konawe</b>	<b>25 818</b>	<b>25 208</b>	<b>808</b>	<b>867</b>	<b>26 626</b>	<b>26 075</b>

Catatan/Note: <sup>1</sup> Jumlah guru termasuk kepala sekolah dan guru/The total of teachers including headmaster and teacher

Sumber/Source: Kementerian Pendidikan dan Kebudayaan, Data Semester Ganjil/Ministry of Educations and Culture, Odd Semester Data

**Tabel**  
**Table 4.1.4****Jumlah Sekolah, Guru, dan Murid Madrasah Ibtidaiyah (MI) di Bawah Kementerian Agama Menurut Kecamatan Menurut Kecamatan di Kabupaten Konawe, 2020/2021****Number of Schools, Teachers, and Pupils in Madrasah Ibtidaiyah (MI) Under The Ministry of Religious Affairs by Subdistrict in Konawe Regency, 2020/2021**

Kecamatan Subdistrict	Sekolah/School		
	Negeri/Public	Swasta/Private	Jumlah/Total
(1)	(2)	(3)	(4)
Soropia	-	1	1
Lalongsameeto	-	1	1
Sampara	-	-	-
Bondoala	-	-	-
Besulutu	-	-	-
Kapoiala	-	-	-
Anggalomoare	-	-	-
Morosi	-	-	-
Lambuya	-	1	1
Uepai	-	-	-
Puriala	-	-	-
Onembute	-	-	-
Pondidaha	1	-	1
Wonggeduku	-	1	1
Amonggedo	-	3	3
Wonggeduku Barat	-	-	-
Wawotobi	-	6	6
Meluhu	-	2	2
Konawe	-	-	-
Anggoota	-	-	-
Unaaha	-	-	-
Anggaberri	-	-	-
Abuki	-	-	-
Latoma	-	-	-
Tongauna	-	1	1
Asinua	-	-	-
Padangguni	-	-	-
Tongauna Utara	-	-	-
Routa	-	-	-
<b>Kabupaten Konawe</b>	<b>1</b>	<b>16</b>	<b>17</b>

Lanjutan Tabel/Continued Table 4.1.4

Kecamatan Subdistrict	Guru /Teachers		
	Negeri/Public	Swasta/Private	Jumlah/Total
(1)	(5)	(6)	(7)
Soropia	-	11	11
Lalonggasumeeto	-	17	17
Sampara	-	-	-
Bondoala	-	-	-
Besulutu	-	-	-
Kapoiala	-	-	-
Anggalomoare	-	-	-
Morosi	-	-	-
Lambuya	-	7	7
Uepai	-	-	-
Puriala	-	-	-
Onembute	-	35	35
Pondidaha	25	-	25
Wonggeduku	-	9	9
Amonggedo	-	66	66
Wonggeduku Barat	-	-	-
Wawotobi	-	22	22
Meluhu	-	26	26
Konawe	-	-	-
Anggotoa	-	-	-
Unaaha	-	-	-
Anggaberri	-	-	-
Abuki	-	-	-
Latoma	-	-	-
Tongauna	-	-	-
Asinua	-	-	-
Padangguni	-	-	-
Tongauna Utara	-	-	-
Routa	-	-	-
<b>Kabupaten Konawe</b>	<b>25</b>	<b>193</b>	<b>218</b>

Lanjutan Tabel/Continued Table 4.1.4

Kecamatan Subdistrict	Murid/Pupils *		
	Negeri/Public	Swasta/Private	Jumlah/Total
(1)	(8)	(9)	(10)
Soropia	-	35	35
Lalonggasumeeto	-	86	86
Sampara	-	-	-
Bondoala	-	-	-
Besulutu	-	-	-
Kapoiala	-	-	-
Anggalomoare	-	-	-
Morosi	-	-	-
Lambuya	-	99	99
Uepai	-	-	-
Puriala	-	-	-
Onembute	-	-	-
Pondidaha	351	-	351
Wonggeduku	-	103	103
Amonggedo	-	246	246
Wonggeduku Barat	-	-	-
Wawotobi	-	613	613
Meluhu	-	127	127
Konawe	-	-	-
Anggoota	-	-	-
Unaaha	-	-	-
Anggaberri	-	-	-
Abuki	-	-	-
Latoma	-	-	-
Tongauna	-	8	8
Asinua	-	-	-
Padangguni	-	-	-
Tongauna Utara	-	-	-
Routa	-	-	-
<b>Kabupaten Konawe</b>	<b>351</b>	<b>1 317</b>	<b>1 668</b>

Catatan : Jumlah murid menggunakan tahun lalu

Sumber/Source : Kementerian Agama, EMIS, data semester ganjil/ Ministry of Religious Affairs, EMIS, odd semester

**Tabel**  
**Table** 4.1.5

**Jumlah Sekolah, Guru, dan Murid Sekolah Menengah Pertama (SMP) di Bawah Kementerian Pendidikan dan Kebudayaan Menurut Kecamatan di Kabupaten Konawe , 2020/2021 dan 2021/2022**  
**Number of Schools, Teachers, and Pupils in Junior High Schools Under The Ministry of Education and Culture by Subdistrict in Konawe Regency, 2020/2021 and 2021/2022**

Kecamatan Subdistrict	Sekolah/Schools					
	Negeri/Public		Swasta/Private		Jumlah/Total	
	2020/2021	2021/2022	2020/2021	2021/2022	2020/2021	2021/2022
(1)	(2)	(3)	(4)	(5)	(6)	(7)
Soropia	4	4	-	-	4	4
Lalongasumeeto	1	1	-	-	1	1
Sampara	3	3	-	-	3	3
Bondoala	1	1	-	-	1	1
Besulutu	3	3	-	-	3	3
Kapoiala	3	3	-	-	3	3
Anggalomoare	2	2	-	-	2	2
Morosi	3	3	-	-	3	3
Lambuya	2	2	1	1	3	3
Uepai	2	2	-	-	2	2
Puriala	2	2	-	-	2	2
Onembute	2	2	-	-	2	2
Pondidaha	2	2	-	-	2	2
Wonggeduku	2	2	-	-	2	2
Amonggedo	3	3	-	-	3	3
Wonggeduku Barat	2	2	-	-	2	2
Wawotobi	1	1	-	-	1	1
Meluhu	2	2	-	-	2	2
Konawe	2	2	-	-	2	2
Anggotoa	2	2	-	-	2	2
Unaaha	3	3	2	2	5	5
Anggaberri	2	2	1	1	3	3
Abuki	2	2	-	-	2	2
Latoma	2	2	-	-	2	2
Tongauna	2	2	1	1	3	3
Asinua	2	2	-	-	2	2
Padangguni	2	2	-	-	2	2
Tongauna Utara	1	1	-	-	1	1
Routa	2	2	-	-	2	2
<b>Kabupaten Konawe</b>	<b>62</b>	<b>62</b>	<b>5</b>	<b>5</b>	<b>67</b>	<b>67</b>

Lanjutan Tabel/Continued Table 4.1.5

Kecamatan Subdistrict	Guru <sup>1</sup> /Teachers <sup>1</sup>					
	Negeri/Public		Swasta/Private		Jumlah/Total	
	2020/2021	2021/2022	2020/2021	2021/2022	2020/2021	2021/2022
(1)	(8)	(9)	(10)	(11)	(12)	(13)
Soropia	48	42	-	-	48	42
Lalongasumeeto	8	8	-	-	8	8
Sampara	42	40	-	-	42	40
Bondoala	24	24	-	-	24	24
Besulutu	45	43	-	-	45	43
Kapoiala	22	23	-	-	22	23
Anggalomoare	28	29	-	-	28	29
Morosi	27	30	-	-	27	30
Lambuya	38	35	13	13	51	48
Uepai	50	53	-	-	50	53
Puriala	41	39	-	-	41	39
Onembute	30	28	-	-	30	28
Pondidaha	40	43	-	-	40	43
Wonggeduku	41	39	-	-	41	39
Amonggedo	48	43	-	-	48	43
Wonggeduku Barat	42	39	-	-	42	39
Wawotobi	47	41	-	-	47	41
Meluhu	29	26	-	-	29	26
Konawe	54	51	-	-	54	51
Anggoota	40	32	-	-	40	32
Unaaha	113	104	18	12	131	116
Anggaberri	29	33	10	10	39	43
Abuki	35	35	-	-	35	35
Latoma	19	16	-	-	19	16
Tongauna	37	38	8	6	45	44
Asinua	17	19	-	-	17	19
Padanguni	30	33	-	-	30	33
Tongauna Utara	14	13	-	-	14	13
Routa	16	18	-	-	16	18
<b>Kabupaten Konawe</b>	<b>1 054</b>	<b>1 017</b>	<b>49</b>	<b>41</b>	<b>1 103</b>	<b>1 058</b>



Lanjutan Tabel/*Continued Table* 4.1.5

Kecamatan Subdistrict	Murid/Pupils					
	Negeri/Public		Swasta/Private		Jumlah/Total	
	2020/2021	2021/2022	2020/2021	2021/2022	2020/2021	2021/2022
(1)	(14)	(15)	(16)	(17)	(18)	(19)
Soropia	446	432	-	-	446	432
Lalongasumeeto	87	75	-	-	87	75
Sampara	530	515	-	-	530	515
Bondoala	309	293	-	-	309	293
Beslutu	425	420	-	-	425	420
Kapoiala	99	91	-	-	99	91
Anggalomoare	276	258	-	-	276	258
Morosi	374	354	-	-	374	354
Lambuya	331	258	26	32	357	290
Uepai	597	611	-	-	597	611
Puriala	513	491	-	-	513	491
Onembute	283	263	-	-	283	263
Pondidaha	407	416	-	-	407	416
Wonggeduku	593	547	-	-	593	547
Amonggedo	515	498	-	-	515	498
Wonggeduku Barat	474	424	-	-	474	424
Wawotobi	523	524	-	-	523	524
Meluhu	262	216	-	-	262	216
Konawe	459	436	-	-	459	436
Anggotoa	391	393	-	-	391	393
Unaaha	1 114	1 032	206	304	1 320	1 336
Anggaberu	293	295	86	87	379	382
Abuki	384	442	-	-	384	442
Latoma	100	97	-	-	100	97
Tongauna	400	382	31	21	431	403
Asinua	183	154	-	-	183	154
Padangguni	298	266	-	-	298	266
Tongauna Utara	156	147	-	-	156	147
Routa	93	87	-	-	93	87
<b>Kabupaten Konawe</b>	<b>10 915</b>	<b>10 417</b>	<b>349</b>	<b>444</b>	<b>11 264</b>	<b>10 861</b>

Catatan/Note: <sup>1</sup> Jumlah guru termasuk kepala sekolah dan guru/*The total of teachers including headmaster and teacher*

Sumber/Source: Kementerian Pendidikan dan Kebudayaan, Data Semester Ganjil/*Ministry of Educations and Culture, Odd Semester Data*

**Tabel**  
**Table** 4.1.6

**Jumlah Sekolah, Guru, dan Murid Madrasah Tsanawiyah (MTs) di Bawah Kementerian Agama Menurut Kecamatan di Kabupaten Konawe, 2020/2021**  
**Number of Schools, Teachers, and Pupils in Madrasah Tsanawiyah (MTs) Under The Ministry of Religious Affairs by Subdistrict in Konawe Regency, 2020/2021**

Kecamatan Subdistrict	Sekolah/School		
	Negeri/Public	Swasta/Private	Jumlah/Total
(1)	(2)	(3)	(4)
Soropia	-	1	1
Lalongasumeeto	1	1	2
Sampara	-	-	-
Bondoala	-	-	-
Besulutu	-	-	-
Kapoiala	-	-	-
Anggalomoare	-	-	-
Morosi	-	-	-
Lambuya	-	3	3
Uepai	-	1	1
Puriala	-	-	-
Onembute	-	1	1
Pondidaha	-	3	3
Wonggeduku	-	2	2
Amonggedo	-	2	2
Wonggeduku Barat	-	-	-
Wawotobi	1	-	1
Meluhu	-	1	1
Konawe	-	-	-
Anggoota	-	-	-
Unaaha	1	-	1
Anggaberri	-	-	-
Abuki	-	2	2
Latoma	-	-	-
Tongauna	-	1	1
Asinua	-	-	-
Padangguni	-	-	-
Tongauna Utara	-	-	-
Routa	-	1	1
<b>Kabupaten Konawe</b>	<b>3</b>	<b>19</b>	<b>22</b>

Lanjutan Tabel/*Continued Table* 4.1.6

Kecamatan <i>Subdistrict</i>	Guru / <i>Teachers</i>		
	Negeri/ <i>Public</i>	Swasta/ <i>Private</i>	Jumlah/ <i>Total</i>
(1)	(5)	(6)	(7)
Soropia	-	11	11
Lalonggasumeeto	37	10	47
Sampara	-	-	-
Bondoala	-	-	-
Besulutu	-	-	-
Kapoiala	-	-	-
Anggalomoare	-	-	-
Morosi	-	-	-
Lambuya	-	38	38
Uepai	-	16	16
Puriala	-	-	-
Onembute	-	13	13
Pondidaha	-	52	52
Wonggeduku	-	20	20
Amonggedo	-	24	24
Wonggeduku Barat	-	-	-
Wawotobi	53	-	53
Meluhu	-	15	15
Konawe	-	-	-
Anggotoa	-	-	-
Unaaha	72	-	72
Anggaberri	-	-	-
Abuki	-	-	-
Latoma	-	-	-
Tongauna	-	20	20
Asinua	-	-	-
Padangguni	-	24	24
Tongauna Utara	-	-	-
Routa	-	18	18
<b>Kabupaten Konawe</b>	<b>162</b>	<b>261</b>	<b>423</b>

Lanjutan Tabel/Continued Table 4.1.6

Kecamatan Subdistrict	Murid/Pupils		
	Negeri/Public	Swasta/Private	Jumlah/Total
(1)	(8)	(9)	(10)
Soropia	-	41	41
Lalongasumeeto	288	54	342
Sampara	-	-	-
Bondoala	-	-	-
Besulutu	-	-	-
Kapoiala	-	-	-
Anggalomoare	-	-	-
Morosi	-	-	-
Lambuya	-	362	362
Uepai	-	57	57
Puriala	-	-	-
Onembute	-	117	117
Pondidaha	-	520	520
Wonggeduku	-	172	172
Amonggedo	-	110	110
Wonggeduku Barat	-	-	-
Wawotobi	618	-	618
Meluhu	-	317	317
Konawe	-	-	-
Anggoota	-	-	-
Unaaha	808	-	808
Anggaberri	-	-	-
Abuki	-	-	-
Latoma	-	-	-
Tongauna	-	174	174
Asinua	-	-	-
Padangguni	-	269	269
Tongauna Utara	-	-	-
Routa	-	89	89
<b>Kabupaten Konawe</b>	<b>1 714</b>	<b>2 282</b>	<b>3 996</b>

Sumber/Source: Kementerian Agama, EMIS, data semester ganjil/ Ministry of Religious Affairs, EMIS, odd semester

**Tabel**  
**Table** 4.1.7

**Jumlah Sekolah, Guru, dan Murid Sekolah Menengah Atas (SMA) di Bawah Kementerian Pendidikan dan Kebudayaan Menurut Kecamatan di Kabupaten Konawe, 2020/2021 dan 2021/2022**  
**Number of Schools, Teachers, and Pupils in Senior High Schools Under The Ministry of Education and Culture by Subdistrict in Konawe Regency, 2020/2021 and 2021/2022**

Kecamatan Subdistrict	Sekolah/Schools					
	Negeri/Public		Swasta/Private		Jumlah/Total	
	2020/2021	2021/2022	2020/2021	2021/2022	2020/2021	2021/2022
(1)	(2)	(3)	(4)	(5)	(6)	(7)
Soropia	1	1	-	-	1	1
Lalongasumeeto	-	-	-	-	-	-
Sampara	1	1	-	-	1	1
Bondoala	1	1	-	-	1	1
Besulutu	1	1	-	-	1	1
Kapoiala	1	1	-	-	1	1
Anggalomoare	-	-	-	-	-	-
Morosi	1	1	-	-	1	1
Lambuya	1	1	-	-	1	1
Uepai	1	1	-	-	1	1
Puriala	1	1	-	-	1	1
Onembute	-	-	-	-	-	-
Pondidaha	1	1	-	-	1	1
Wonggeduku	-	-	1	1	1	1
Amonggedo	1	1	-	-	1	1
Wonggeduku Barat	1	1	-	-	1	1
Wawotobi	2	2	1	1	3	3
Meluhu	1	1	-	-	1	1
Konawe	1	1	1	-	2	1
Anggotoa	-	-	-	-	-	-
Unaaha	2	2	2	2	4	4
Anggaberri	1	1	1	1	2	2
Abuki	1	1	-	-	1	1
Latoma	-	-	-	-	-	-
Tongauna	1	1	-	-	1	1
Asinua	1	1	-	-	1	1
Padanguni	-	-	-	-	-	-
Tongauna Utara	-	-	-	-	-	-
Routa	1	1	-	-	1	1
<b>Kabupaten Konawe</b>	<b>23</b>	<b>23</b>	<b>6</b>	<b>5</b>	<b>29</b>	<b>28</b>

Lanjutan Tabel/Continued Table 4.1.7

Kecamatan Subdistrict	Guru <sup>1</sup> /Teachers <sup>1</sup>					
	Negeri/Public		Swasta/Private		Jumlah/Total	
	2020/2021	2021/2022	2020/2021	2021/2022	2020/2021	2021/2022
(1)	(8)	(9)	(10)	(11)	(12)	(13)
Soropia	13	12	-	-	13	12
Lalongasumeeto	-	-	-	-	-	-
Sampara	42	39	-	-	42	39
Bondoala	17	18	-	-	17	18
Besulutu	24	21	-	-	24	21
Kapoiala	16	14	-	-	16	14
Anggalomoare	-	-	-	-	-	-
Morosi	18	15	-	-	18	15
Lambuya	35	34	-	-	35	34
Uepai	30	29	-	-	30	29
Puriala	19	21	-	-	19	21
Onembute	-	-	-	-	-	-
Pondidaha	31	28	-	-	31	28
Wonggeduku	-	-	8	7	8	7
Amonggedo	28	27	-	-	28	27
Wonggeduku Barat	25	24	-	-	25	24
Wawotobi	85	81	16	13	101	94
Meluhu	15	15	-	-	15	15
Konawe	23	22	8	-	31	22
Anggotoa	-	-	-	-	-	-
Unaaha	86	81	6	10	92	91
Anggaberu	33	27	-	4	33	31
Abuki	18	18	-	-	18	18
Latoma	-	-	-	-	-	-
Tongauna	32	31	-	-	32	31
Asinua	20	19	-	-	20	19
Padanguni	-	-	-	-	-	-
Tongauna Utara	-	-	-	-	-	-
Routa	7	7	-	-	7	7
<b>Kabupaten Konawe</b>	<b>617</b>	<b>583</b>	<b>38</b>	<b>34</b>	<b>655</b>	<b>617</b>

Lanjutan Tabel/*Continued Table* 4.1.7

Kecamatan Subdistrict	Murid/ <i>Pupils</i>					
	Negeri/ <i>Public</i>		Swasta/ <i>Private</i>		Jumlah/ <i>Total</i>	
	2020/2021	2021/2022	2020/2021	2021/2022	2020/2021	2021/2022
(1)	(14)	(15)	(16)	(17)	(18)	(19)
Soropia	143	141	-	-	143	141
Lalonggasumeeto	-	-	-	-	-	-
Sampara	648	659	-	-	648	659
Bondoala	264	255	-	-	264	255
Besulutu	275	279	-	-	275	279
Kapoiala	162	144	-	-	162	144
Anggalomoare	-	-	-	-	-	-
Morosi	230	234	-	-	230	234
Lambuya	433	439	-	-	433	439
Uepai	424	378	-	-	424	378
Puriala	388	365	-	-	388	365
Onembute	-	-	-	-	-	-
Pondidaha	578	628	-	-	578	628
Wonggeduku	-	-	139	184	139	184
Amonggedo	403	426	-	-	403	426
Wonggeduku Barat	462	463	-	-	462	463
Wawotobi	1 282	1 283	122	140	1 404	1 423
Meluhu	113	113	-	-	113	113
Konawe	307	297	10	-	317	297
Anggoota	-	-	-	-	-	-
Unaaha	1 298	1 303	13	35	1 311	1 338
Anggaberri	188	232	-	65	188	297
Abuki	242	253	-	-	242	253
Latoma	-	-	-	-	-	-
Tongauna	360	387	-	-	360	387
Asinua	128	128	-	-	128	128
Padangguni	-	-	-	-	-	-
Tongauna Utara	-	-	-	-	-	-
Routa	36	43	-	-	36	43
<b>Kabupaten Konawe</b>	<b>8 364</b>	<b>8 450</b>	<b>284</b>	<b>424</b>	<b>8 648</b>	<b>8 874</b>

Catatan/*Note*: <sup>1</sup> Jumlah guru termasuk kepala sekolah dan guru/*The total of teachers including headmaster and teacher*

Sumber/*Source*: Kementerian Pendidikan dan Kebudayaan, Data Semester Ganjil/*Ministry of Educations and Culture, Odd Semester Data*

**Tabel**  
**Table** 4.1.8

**Jumlah Sekolah, Guru, dan Murid Sekolah Menengah Kejuruan (SMK) di Bawah Kementerian Pendidikan dan Kebudayaan Menurut Kecamatan di Kabupaten Konawe , 2020/2021 dan 2021/2022**  
**Number of Schools, Teachers, and Pupils in Vocational High Schools Under The Ministry of Education and Culture by Subdistrict in Konawe Regency, 2020/2021 and 2021/2022**

Kecamatan Subdistrict	Sekolah/Schools					
	Negeri/Public		Swasta/Private		Jumlah/Total	
	2020/2021	2021/2022	2020/2021	2021/2022	2020/2021	2021/2022
(1)	(2)	(3)	(4)	(5)	(6)	(7)
Soropia	-	-	-	-	-	-
Lalongsameeto	-	-	-	-	-	-
Sampara	-	-	-	-	-	-
Bondoala	-	-	-	-	-	-
Besulutu	-	-	-	-	-	-
Kapoiala	-	-	-	-	-	-
Anggalomoare	1	1	-	-	1	1
Morosi	-	-	-	-	-	-
Lambuya	-	-	-	-	-	-
Uepai	-	-	-	-	-	-
Puriala	-	-	-	-	-	-
Onembute	1	1	-	-	1	1
Pondidaha	-	-	1	1	1	1
Wonggeduku	1	1	1	1	2	2
Amonggedo	-	-	-	-	-	-
Wonggeduku Barat	-	-	-	-	-	-
Wawotobi	1	1	-	-	1	1
Meluhu	-	-	1	1	1	1
Konawe	-	-	-	-	-	-
Anggotoa	-	-	-	-	-	-
Unaaha	1	1	1	1	2	2
Anggaberri	-	-	-	-	-	-
Abuki	-	-	-	-	-	-
Latoma	-	-	-	-	-	-
Tongauna	1	1	-	-	1	1
Asinua	-	-	-	-	-	-
Padanguni	-	-	1	1	1	1
Tongauna Utara	-	-	-	-	-	-
Routa	-	-	-	-	-	-
<b>Kabupaten Konawe</b>	<b>6</b>	<b>6</b>	<b>5</b>	<b>5</b>	<b>11</b>	<b>11</b>



Lanjutan Tabel/*Continued Table* 4.1.8

Kecamatan Subdistrict	Guru /Teachers <sup>1</sup>					
	Negeri/Public		Swasta/Private		Jumlah/Total	
	2020/2021	2021/2022	2020/2021	2021/2022	2020/2021	2021/2022
(1)	(8)	(9)	(10)	(11)	(12)	(13)
Soropia	-	-	-	-	-	-
Lalonggasumeeto	-	-	-	-	-	-
Sampara	-	-	-	-	-	-
Bondoala	-	-	-	-	-	-
Besulutu	-	-	-	-	-	-
Kapoiala	-	-	-	-	-	-
Anggalomoare	18	19	-	-	18	19
Morosi	-	-	-	-	-	-
Lambuya	-	-	-	-	-	-
Uepai	-	-	-	-	-	-
Puriala	-	-	-	-	-	-
Onembute	12	13	-	-	12	13
Pondidaha	-	-	13	13	13	13
Wonggeduku	12	12	12	12	24	24
Amonggedo	-	-	-	-	-	-
Wonggeduku Barat	-	-	-	-	-	-
Wawotobi	27	23	-	-	27	23
Meluhu	-	-	10	14	10	14
Konawe	-	-	-	-	-	-
Anggotoa	-	-	-	-	-	-
Unaaha	43	42	19	19	62	61
Anggaberri	-	-	-	-	-	-
Abuki	-	-	-	-	-	-
Latoma	-	-	-	-	-	-
Tongauna	31	27	-	-	31	27
Asinua	-	-	-	-	-	-
Padangguni	-	-	10	8	10	8
Tongauna Utara	-	-	-	-	-	-
Routa	-	-	-	-	-	-
<b>Kabupaten Konawe</b>	<b>143</b>	<b>136</b>	<b>64</b>	<b>66</b>	<b>207</b>	<b>202</b>

Lanjutan Tabel/*Continued Table* 4.1.8

Kecamatan Subdistrict	Murid/Pupils					
	Negeri/ <i>Public</i>		Swasta/ <i>Private</i>		Jumlah/ <i>Total</i>	
	2020/2021	2021/2022	2020/2021	2021/2022	2020/2021	2021/2022
(1)	(14)	(15)	(16)	(17)	(18)	(19)
Soropia	-	-	-	-	-	-
Lalonggasumeeto	-	-	-	-	-	-
Sampara	-	-	-	-	-	-
Bondoala	-	-	-	-	-	-
Besulutu	-	-	-	-	-	-
Kapoiala	-	-	-	-	-	-
Anggalomoare	140	163	-	-	140	163
Morosi	-	-	-	-	-	-
Lambuya	-	-	-	-	-	-
Uepai	-	-	-	-	-	-
Puriala	-	-	-	-	-	-
Onembute	62	66	-	-	62	66
Pondidaha	-	-	158	155	158	155
Wonggeduku	77	79	136	121	213	200
Amonggedo	-	-	-	-	-	-
Wonggeduku Barat	-	-	-	-	-	-
Wawotobi	132	97	-	-	132	97
Meluhu	-	-	129	113	129	113
Konawe	-	-	-	-	-	-
Anggoota	-	-	-	-	-	-
Unaaha	885	805	103	103	988	908
Anggaberri	-	-	-	-	-	-
Abuki	-	-	-	-	-	-
Latoma	-	-	-	-	-	-
Tongauna	561	546	-	-	561	546
Asinua	-	-	-	-	-	-
Padangguni	-	-	126	130	126	130
Tongauna Utara	-	-	-	-	-	-
Routa	-	-	-	-	-	-
<b>Kabupaten Konawe</b>	<b>1 857</b>	<b>1 756</b>	<b>652</b>	<b>622</b>	<b>2 509</b>	<b>2 378</b>

Catatan/*Note*: <sup>1</sup> Jumlah guru termasuk kepala sekolah dan guru/*The total of teachers including headmaster and teacher*

Sumber/*Source*: Kementerian Pendidikan dan Kebudayaan, Data Semester Ganjil/*Ministry of Educations and Culture, Odd Semester Data*

**Tabel**  
**Table** 4.1.9

**Jumlah Sekolah, Guru, dan Murid Madrasah Aliyah (MA)  
di Bawah Kementerian Agama Menurut Kecamatan di  
Kabupaten Konawe, 2020/2021**  
*Number of Schools, Teachers, and Pupils in Madrasah Aliyah  
(MA) Under the Ministry of Religious Affairs by Subdistrict in  
Konawe Regency, 2020/2021*

Kecamatan Subdistrict	Sekolah/School		
	Negeri/Public	Swasta/Private	Jumlah/Total
(1)	(2)	(3)	(4)
Soropia	-	1	1
Lalongsameeto	-	2	2
Sampara	-	-	-
Bondoala	-	-	-
Besulutu	-	-	-
Kapoiala	-	-	-
Anggalomoare	-	-	-
Morosi	-	-	-
Lambuya	-	1	1
Uepai	-	-	-
Puriala	-	1	1
Onembute	-	-	-
Pondidaha	-	2	2
Wonggeduku	-	-	-
Amonggedo	-	-	-
Wonggeduku Barat	-	-	-
Wawotobi	-	1	1
Meluhu	-	1	1
Konawe	-	-	-
Anggoota	-	-	-
Unaaha	1	-	1
Anggaberri	-	-	-
Abuki	-	1	1
Latoma	-	-	-
Tongauna	-	-	-
Asinua	-	-	-
Padangguni	-	-	-
Tongauna Utara	-	-	-
Routa	-	1	1
<b>Kabupaten Konawe</b>	<b>1</b>	<b>11</b>	<b>12</b>

Lanjutan Tabel/Continued Table 4.1.9

Kecamatan Subdistrict	Guru /Teachers		
	Negeri/Public	Swasta/Private	Jumlah/Total
(1)	(5)	(6)	(7)
Soropia	-	16	16
Lalonggsumeeto	-	28	28
Sampara	-	-	-
Bondoala	-	-	-
Besulutu	-	-	-
Kapoiala	-	-	-
Anggalomoare	-	-	-
Morosi	-	-	-
Lambuya	-	14	14
Uepai	-	-	-
Puriala	-	7	7
Onembute	-	-	-
Pondidaha	-	39	39
Wonggeduku	-	-	-
Amonggedo	-	-	-
Wonggeduku Barat	-	-	-
Wawotobi	-	16	16
Meluhu	-	10	10
Konawe	-	-	-
Anggotoa	-	-	-
Unaaha	34	-	34
Anggaberu	-	-	-
Abuki	-	-	-
Latoma	-	-	-
Tongauna	-	-	-
Asinua	-	-	-
Padangguni	-	11	11
Tongauna Utara	-	-	-
Routa	-	8	8
<b>Kabupaten Konawe</b>	<b>34</b>	<b>149</b>	<b>183</b>

Lanjutan Tabel/*Continued Table 4.1.9*

Kecamatan <i>Subdistrict</i>	Murid/ <i>Pupils</i>		
	Negeri/ <i>Public</i>	Swasta/ <i>Private</i>	Jumlah/ <i>Total</i>
(1)	(8)	(9)	(10)
Soropia	-	208	208
Lalongasumeeto	-	221	221
Sampara	-	-	-
Bondoala	-	-	-
Besulutu	-	-	-
Kapoiala	-	-	-
Anggalomoare	-	-	-
Morosi	-	-	-
Lambuya	-	251	251
Uepai	-	-	-
Puriala	-	56	56
Onembute	-	-	-
Pondidaha	-	332	332
Wonggeduku	-	-	-
Amonggedo	-	-	-
Wonggeduku Barat	-	-	-
Wawotobi	-	65	65
Meluhu	-	280	280
Konawe	-	-	-
Anggotoa	-	-	-
Unaaha	390	-	390
Anggaberu	-	-	-
Abuki	-	-	-
Latoma	-	-	-
Tongauna	-	-	-
Asinua	-	-	-
Padangguni	-	103	103
Tongauna Utara	-	-	-
Routa	-	108	108
<b>Kabupaten Konawe</b>	<b>390</b>	<b>1 624</b>	<b>2 014</b>

Sumber/*Source*: Kementerian Agama, EMIS, data semester ganjil/ *Ministry of Religious Affairs, EMIS, odd semester*

**Tabel**  
**Table** 4.1.10

**Jumlah Desa<sup>1</sup>/Kelurahan yang Memiliki Fasilitas Sekolah Menurut Kecamatan dan Tingkat Pendidikan di Kabupaten Konawe, 2019-2021**  
**Number of Villages<sup>1</sup> Having Educational Facilities by Subdistrict and Educational Level in Konawe Regency, 2019-2021**

Kecamatan Subdistrict	SD Primary School		
	2019	2020	2021
(1)	(2)	(3)	(4)
Soropia	12	12	12
Lalonggasumeeto	9	9	9
Sampara	8	8	8
Bondoala	5	5	5
Besulutu	8	8	8
Kapoiala	7	7	7
Anggalomoare	5	5	5
Morosi	8	8	8
Lambuya	8	7	7
Uepai	15	15	15
Puriala	13	13	13
Onembute	9	9	9
Pondidaha	9	9	9
Wonggeduku	9	9	9
Amonggedo	9	9	9
Wonggeduku Barat	10	10	10
Wawotobi	10	10	10
Meluhu	8	8	8
Konawe	8	8	8
Anggoota	6	6	7
Unaaha	10	11	11
Anggaberu	6	6	6
Abuki	9	9	9
Latoma	8	9	9
Tongauna	8	8	8
Asinua	6	7	7
Padangguni	7	7	6
Tongauna Utara	5	5	5
Routa	5	5	5
<b>Kabupaten Konawe</b>	<b>240</b>	<b>242</b>	<b>242</b>

Lanjutan Tabel/*Continued Table* 4.1.10

Kecamatan Subdistrict	SMP Junior High School		
	2019	2020	2021
(1)	(5)	(6)	(7)
Soropia	4	4	4
Lalongasumeeto	3	3	3
Sampara	3	3	3
Bondoala	1	1	1
Beslutu	3	3	3
Kapoiala	3	3	3
Anggalomoare	2	2	2
Morosi	3	3	3
Lambuya	5	6	6
Uepai	2	2	2
Puriala	2	2	2
Onembute	3	3	3
Pondidaha	5	5	5
Wonggeduku	4	4	4
Amonggedo	4	4	4
Wonggeduku Barat	2	2	2
Wawotobi	2	2	2
Meluhu	3	3	3
Konawe	2	2	2
Anggotoa	2	2	3
Unaaha	3	3	4
Anggaberu	2	2	3
Abuki	2	2	2
Latoma	3	3	2
Tongauna	3	3	3
Asinua	2	2	2
Padangguni	4	4	4
Tongauna Utara	2	2	2
Routa	4	3	3
<b>Kabupaten Konawe</b>	<b>83</b>	<b>83</b>	<b>85</b>

Lanjutan Tabel/Continued Table 4.1.10

Kecamatan Subdistrict	SMA Senior High School		
	2019	2020	2021
(1)	(8)	(9)	(10)
Soropia	2	2	2
Lalongasumeeto	2	2	2
Sampara	1	1	1
Bondoala	1	1	1
Besulutu	1	1	1
Kapoiala	1	1	1
Anggalomoare	–	–	–
Morosi	1	1	1
Lambuya	2	2	2
Uepai	1	1	1
Puriala	2	2	2
Onembute	–	–	–
Pondidaha	3	3	3
Wonggeduku	1	1	1
Amonggedo	1	1	1
Wonggeduku Barat	1	1	1
Wawotobi	2	2	2
Meluhu	2	2	2
Konawe	2	2	1
Anggotoa	1	1	2
Unaaha	4	3	3
Anggaberu	1	1	2
Abuki	1	1	1
Latoma	–	–	–
Tongauna	1	1	1
Asinua	1	1	1
Padangguni	1	1	1
Tongauna Utara	–	–	–
Routa	1	1	1
<b>Kabupaten Konawe</b>	<b>37</b>	<b>36</b>	<b>37</b>



Lanjutan Tabel/*Continued Table* 4.1.10

Kecamatan Subdistrict	SMK Vocational School		
	2019	2020	2021
(1)	(11)	(12)	(13)
Soropia	–	–	–
Lalongasumeeto	–	–	–
Sampara	–	–	–
Bondoala	–	–	–
Besulutu	–	–	–
Kapoiala	–	–	–
Anggalomoare	1	1	1
Morosi	–	–	–
Lambuya	–	–	–
Uepai	–	–	–
Puriala	–	–	–
Onembute	1	1	1
Pondidaha	1	1	1
Wonggeduku	2	2	2
Amonggedo	–	–	–
Wonggeduku Barat	–	–	–
Wawotobi	1	1	1
Meluhu	1	1	1
Konawe	–	–	–
Anggotoa	–	–	–
Unaaha	2	2	2
Anggaberu	–	–	–
Abuki	–	–	–
Latoma	–	–	–
Tongauna	1	1	1
Asinua	–	–	–
Padangguni	1	1	1
Tongauna Utara	–	–	–
Routa	–	–	–
<b>Kabupaten Konawe</b>	<b>11</b>	<b>11</b>	<b>11</b>

Lanjutan Tabel/Continued Table 4.1.10

Kecamatan Subdistrict	Perguruan Tinggi University		
	2019	2020	2021
(1)	(14)	(15)	(16)
Soropia	–	–	–
Lalongsumeeto	–	–	–
Sampara	–	–	–
Bondoala	–	–	–
Besulutu	–	–	–
Kapoiala	–	–	–
Anggalomoare	–	–	–
Morosi	–	–	–
Lambuya	–	–	–
Uepai	–	–	–
Puriala	–	–	–
Onembute	–	–	–
Pondidaha	–	–	–
Wonggeduku	–	–	–
Amonggedo	–	–	–
Wonggeduku Barat	–	–	–
Wawotobi	1	1	1
Meluhu	–	–	–
Konawe	–	–	–
Anggoota	–	–	–
Unaaha	1	1	1
Anggaberri	–	–	–
Abuki	–	–	–
Latoma	–	–	–
Tongauna	–	–	–
Asinua	–	–	–
Padanguni	–	–	–
Tongauna Utara	–	–	–
Routa	–	–	–
<b>Kabupaten Konawe</b>	<b>2</b>	<b>2</b>	<b>2</b>

Catatan/Note: <sup>1</sup> Desa pada tabel ini termasuk Unit Permukiman Transmigrasi (UPT) yang masih dibina oleh kementerian terkait dan nagari di Provinsi Sumatera Barat/Villages in this table include Transmigration Settlement Unit which is still fostered by the relevant ministries and the nagari in the Province of Sumatera Barat

Sumber/Source: BPS, Pendataan Potensi Desa (Podes)/ BPS–Statistics Indonesia, Village Potential Data Collection

**Tabel**  
**Table** 4.1.11**Angka Partisipasi Murni (APM) dan Angka Partisipasi Kasar (APK) Menurut Jenjang Pendidikan di Kabupaten Konawe, 2021**  
**Net Enrollment Rate and Gross Enrollment Rate by Education Level in Konawe Regency, 2021**

Jenjang Pendidikan <i>Educational Level</i>	Angka Partisipasi Murni (APM) <i>Net Enrollment Rate</i>	Angka Partisipasi Kasar (APK) <i>Gross Enrollment Ratio</i>
(1)	(3)	(5)
SD/MI/Sederajat <i>Primary School</i>	98,04	107,43
SMP/MTs/ Sederajat <i>Lower Secondary School</i>	76,37	83,17
SMA/SMK/MA/Sederajat <i>Upper Secondary School</i>	65,00	86,83
Perguruan Tinggi <i>University</i>	19,84	25,54

## 4.2 KESEHATAN HEALTH

**Tabel** 4.2.1 **Jumlah Desa<sup>1</sup>/Kelurahan Yang Memiliki Sarana Kesehatan Menurut Kecamatan di Kabupaten Konawe, 2019-2021**  
**Number of Villages<sup>1</sup> Having Health Facilities by Subdistrict in Konawe Regency, 2019-2021**

Kecamatan Subdistrict	Rumah Sakit Hospital		
	2019	2020	2021
(1)	(2)	(3)	(4)
Soropia	–	–	–
Lalongasumeeto	–	–	–
Sampara	–	–	–
Bondoala	–	–	–
Besulutu	–	–	–
Kapoiala	–	–	–
Anggalomoare	–	–	–
Morosi	–	–	–
Lambuya	–	–	–
Uepai	–	–	–
Puriala	–	–	–
Onembute	–	–	–
Pondidaha	–	–	–
Wonggeduku	–	–	–
Amonggedo	–	–	–
Wonggeduku Barat	–	–	–
Wawotobi	–	–	–
Meluhu	–	–	–
Konawe	–	–	–
Anggotoa	–	–	–
Unaaha	2	2	2
Anggaberu	–	–	–
Abuki	–	–	–
Latoma	–	–	–
Tongauna	–	–	–
Asinua	–	–	–
Padangguni	–	–	–
Tongauna Utara	–	–	–
Routa	–	–	–
<b>Kabupaten Konawe</b>	<b>2</b>	<b>2</b>	<b>2</b>

Lanjutan Tabel/*Continued Table* 4.2.1

Kecamatan Subdistrict	Puskesmas Public Health Center		
	2019	2020	2021
(1)	(5)	(6)	(7)
Soropia	1	1	1
Lalongasumeeto	1	1	1
Sampara	1	1	1
Bondoala	1	1	1
Besulutu	1	1	1
Kapoiala	1	1	1
Anggalomoare	1	1	1
Morosi	1	1	1
Lambuya	1	1	1
Uepai	1	1	1
Puriala	1	1	1
Onembute	1	1	1
Pondidaha	1	1	1
Wonggeduku	1	1	1
Amonggedo	1	1	1
Wonggeduku Barat	1	1	1
Wawotobi	1	1	1
Meluhu	1	1	1
Konawe	1	1	1
Anggotoa	1	1	1
Unaaha	1	1	1
Anggaberri	1	1	1
Abuki	1	1	1
Latoma	1	1	1
Tongauna	1	1	1
Asinua	1	1	1
Padangguni	1	1	1
Tongauna Utara	1	1	1
Routa	1	1	1
<b>Kabupaten Konawe</b>	<b>29</b>	<b>29</b>	<b>29</b>

Lanjutan Tabel/Continued Table 4.2.1

Kecamatan Subdistrict	Puskesmas Pembantu Subsidiary of Public Health Center		
	2019	2020	2021
(1)	(8)	(9)	(10)
Soropia	1	1	
Lalongasumeeto	–	–	
Sampara	–	–	
Bondoala	1	1	
Besulutu	–	–	
Kapoiala	1	1	
Anggalomoare	1	1	
Morosi	2	1	
Lambuya	–	–	
Uepai	2	2	
Puriala	–	–	
Onembute	2	2	
Pondidaha	–	–	
Wonggeduku	2	2	
Amonggedo	2	2	
Wonggeduku Barat	–	–	
Wawotobi	1	1	
Meluhu	1	1	
Konawe	1	2	
Anggotoa	1	–	
Unaaha	–	–	
Anggaberri	1	1	
Abuki	2	3	
Latoma	–	–	
Tongauna	2	2	
Asinua	1	1	
Padangguni	4	4	
Tongauna Utara	3	3	
Routa	1	2	
<b>Kabupaten Konawe</b>	<b>32</b>	<b>33</b>	

Lanjutan Tabel/*Continued Table 4.2.1*

Kecamatan <i>Subdistrict</i>	Apotek <i>Pharmacy</i>		
	2019	2020	2021
(1)	(11)	(12)	(13)
Soropia	–	–	
Lalongasumeeto	1	1	
Sampara	1	1	
Bondoala	–	–	
Besulutu	–	–	
Kapoiala	–	–	
Anggalomoare	–	–	
Morosi	–	2	
Lambuya	1	1	
Uepai	1	1	
Puriala	–	–	
Onembute	–	1	
Pondidaha	1	3	
Wonggeduku	2	1	
Amonggedo	–	–	
Wonggeduku Barat	1	1	
Wawotobi	5	5	
Meluhu	–	–	
Konawe	1	1	
Anggota	–	1	
Unaaha	7	6	
Anggaber	–	1	
Abuki	–	–	
Latoma	–	–	
Tongauna	2	2	
Asinua	–	–	
Padangguni	–	–	
Tongauna Utara	–	–	
Routa	–	–	
<b>Kabupaten Konawe</b>	<b>23</b>	<b>28</b>	

Catatan/*Note*: <sup>1</sup> Desa pada tabel ini termasuk Unit Permukiman Transmigrasi (UPT) yang masih dibina oleh kementerian terkait dan nagari di Provinsi Sumatera Barat/*Villages in this table include Transmigration Settlement Unit which is still fostered by the relevant ministries and the nagari in the Province of Sumatera Barat*

Sumber/*Source*: BPS, Pendataan Potensi Desa (Podes)/*BPS-Statistics Indonesia, Village Potential Data Collecting*

**Tabel 4.2.2** Jumlah Tenaga Kesehatan Menurut Unit Kerja di Kabupaten Konawe, 2021  
**Number of Medical Personnel by Work Unit in Konawe Regency, 2021**

Unit Kerja Work Unit	Dokter Doctor	Perawat Nurse	Bidan Midwife	Farmasi Pharmaceutical	Ahli Gizi Nutritionist
(1)	(2)	(3)	(4)	(5)	(6)
Puskesmas Soropia	1	27	21	2	3
Puskesmas Lalongsumeeto	2	15	22	1	3
Puskesmas Sampara	1	14	18	0	6
Puskesmas Laosu	0	15	21	0	2
Puskesmas Besulutu	2	12	24	2	0
Puskesmas Kapoiala	1	9	18	0	2
Puskesmas Lambuya	2	17	15	2	2
Puskesmas Onembute	1	11	17	1	1
Puskesmas Uepai	1	19	19	1	3
Puskesmas Puriala	1	18	17	1	1
Puskesmas Pondidaha	1	35	18	1	3
Puskesmas Amonggedo Baru	1	19	17	1	1
Puskesmas Wonggeduku	1	22	33	2	4
Puskesmas Wawotobi	2	27	31	4	5
Puskesmas Tawanga	2	17	16	2	4
Puskesmas Unaaha	2	37	43	4	7
Puskesmas Ahuhu	1	20	18	1	0
Puskesmas Anggaberri	1	20	36	7	2
Puskesmas Abuki	1	20	20	2	2
Puskesmas Alosika	1	21	30	0	2
Puskesmas Tongauna	0	13	19	2	3
Puskesmas Asinua	1	5	17	1	1
Puskesmas Routa	1	15	17	0	1
Puskesmas Morosi	1	10	18	3	5
Puskesmas Anggalomoare	2	25	23	3	4
Puskesmas Wonggeduku Barat	1	22	33	2	4
Puskesmas Latoma	1	13	9	3	1
Puskesmas Anggoota	0	14	20	1	0
Puskesmas Tongauna Utara	1	9	26	0	2
BLUD Kabupaten Konawe	23	262	87	37	28
<b>Kabupaten Konawe</b>	<b>56</b>	<b>783</b>	<b>723</b>	<b>86</b>	<b>102</b>

Sumber/Source: Dinas Kesehatan Kabupaten Konawe / Health Agency of Konawe Regency



**Tabel**  
**Table** 4.2.3**Jumlah Rumah Sakit, Puskesmas, Klinik/Balai Kesehatan, dan Posyandu Menurut Kecamatan di Kabupaten Konawe, 2020 dan 2021**  
**Number of Hospital, Public Health Center, Medical Clinic, and Integrated Service Post by Subdistrict in Konawe Regency, 2020 and 2021**

Kecamatan Subdistrict	Rumah Sakit Umum General Hospital		Rumah Sakit Khusus Special Hospital	
	2020	2021	2020	2021
(1)	(2)	(3)	(4)	(5)
Soropia	-	-	-	-
Lalonggasumeeto	-	-	-	-
Sampara	-	-	-	-
Bondoala	-	-	-	-
Besulutu	-	-	-	-
Kapoiala	-	-	-	-
Anggalomoare	-	-	-	-
Morosi	-	-	-	-
Lambuya	-	-	-	-
Uepai	-	-	-	-
Puriala	-	-	-	-
Onembute	-	-	-	-
Pondidaha	-	-	-	-
Wonggeduku	-	-	-	-
Amonggedo	-	-	-	-
Wonggeduku Barat	-	-	-	-
Wawotobi	-	-	-	-
Meluhu	-	-	-	-
Konawe	-	-	-	-
Anggota	-	-	-	-
Unaaha	2	2	-	-
Anggaberri	-	-	-	-
Abuki	-	-	-	-
Latoma	-	-	-	-
Tongauna	-	-	-	-
Asinua	-	-	-	-
Padangguni	-	-	-	-
Tongauna Utara	-	-	-	-
Routa	-	-	-	-
<b>Kabupaten Konawe</b>	<b>2</b>	<b>2</b>	<b>-</b>	<b>-</b>

Lanjutan Tabel/Continued Table 4.2.3

Kecamatan Subdistrict	Puskesmas Public Health Center		Posyandu Maternal & Child Health Center	
	2020	2021	2020	2021
(1)	(6)	(7)	(8)	(9)
Soropia	1	1	20	20
Lalongasumeeto	1	1	11	11
Sampara	1	1	15	15
Bondoala	1	1	9	9
Besulutu	1	1	16	17
Kapoiala	1	1	15	15
Anggalomoare	1	1	10	10
Morosi	1	1	10	10
Lambuya	1	1	12	11
Uepai	1	1	19	19
Puriala	1	1	16	16
Onembute	1	1	12	12
Pondidaha	1	1	18	18
Wonggeduku	1	1	15	15
Amonggedo	1	1	15	15
Wonggeduku Barat	1	1	15	15
Wawotobi	1	1	13	13
Meluhu	1	1	9	9
Konawe	1	1	12	12
Anggotoa	1	1	6	6
Unaaha	1	1	13	13
Anggaberu	1	1	8	8
Abuki	1	1	12	12
Latoma	1	1	13	13
Tongauna	1	1	11	11
Asinua	1	1	9	9
Padangguni	1	1	11	11
Tongauna Utara	1	1	10	10
Routa	1	1	8	8
<b>Kabupaten Konawe</b>	<b>29</b>	<b>29</b>	<b>363</b>	<b>363</b>

Sumber/Source: Dinas Kesehatan Kabupaten Konawe / Health Agency of Konawe Regency

**Tabel**  
**Table** 4.2.4**Jumlah Posyandu Menurut Strata dan Puskesmas di  
Kabupaten Konawe, 2020**  
*Number of Posyandu by Strata and Public Health Center in  
Konawe Regency, 2020*

Kecamatan Subdistrict	Pratama	Madya	Purnama	Mandiri	Jumlah
(1)	(2)	(3)	(4)	(5)	(6)
Soropia	-	20	-	-	20
Lalonggasumeeto	-	7	4	-	11
Sampara	-	4	11	-	15
Bondoala	-	5	4	-	9
Besulutu	-	5	12	-	17
Kapoiala	-	15	-	-	15
Anggalomoare	-	4	6	-	10
Morosi	-	10	-	-	10
Lambuya	-	1	6	4	11
Uepai	-	13	6	-	19
Puriala	-	1	15	-	16
Onembute	-	2	6	4	12
Pondidaha	-	-	10	8	18
Wonggeduku	-	11	4	-	15
Amonggedo	-	-	15	-	15
Wonggeduku Barat	-	-	15	-	15
Wawotobi	-	13	-	-	13
Meluhu	-	2	6	1	9
Konawe	-	6	6	-	12
Anggotoa	-	4	1	1	6
Unaaha	-	-	12	1	13
Anggaberri	-	-	8	-	8
Abuki	-	-	10	2	12
Latoma	-	13	-	-	13
Tongauna	-	8	3	-	11
Asinua	-	6	3	-	9
Padangguni	-	-	11	-	11
Tongauna Utara	-	10	-	-	10
Routa	8	-	-	-	8
<b>Kabupaten Konawe</b>	<b>8</b>	<b>160</b>	<b>174</b>	<b>21</b>	<b>363</b>

Catatan/Note: Termasuk yang Tidak Aktif / Inactive Included

Sumber/SOURCE: Dinas Kesehatan Kabupaten Konawe / Health Agency of Konawe Regency

**Tabel**  
**Table** 4.2.5

**Jumlah Ibu Hamil dan Kunjungan Ibu Hamil Menurut Kecamatan Dan Puskesmas di Kabupaten Konawe, 2020**  
**Number of Pregnant Mother and Prenatal Visits by Subdistrict and Public Health Center in Konawe Regency, 2020**

Kecamatan Subdistrict	Jumlah Ibu Hamil Pregnant Mother	K1		K4	
		Jumlah Total	%	Jumlah Total	%
(1)	(2)	(3)	(4)	(5)	(6)
Soropia	242	224	92,56	186	76,86
Lalongasumeeto	137	118	86,13	94	68,61
Sampara	238	189	79,41	108	45,38
Bondoala	131	131	100,00	127	96,95
Besulutu	190	190	100,00	111	58,42
Kapoiala	87	70	80,46	59	67,82
Anggalomoare	134	64	47,76	52	38,81
Morosi	150	68	45,33	83	55,33
Lambuya	166	166	100,00	160	96,39
Uepai	323	273	84,52	224	69,35
Puriala	212	169	79,72	171	80,66
Onembute	184	184	100,00	109	59,24
Pondidaha	324	289	89,20	228	70,37
Wonggeduku	348	348	100,00	262	75,29
Amonggedo	284	197	69,37	188	66,20
Wonggeduku Barat	212	206	97,17	186	87,74
Wawotobi	533	533	100,00	303	56,85
Meluhu	141	122	86,52	85	60,28
Konawe	220	220	100,00	202	91,82
Anggotoa	171	128	74,85	60	35,09
Unaaha	704	592	84,09	527	74,86
Anggaberri	170	170	100,00	170	100,00
Abuki	165	165	100,00	114	69,09
Latoma	70	24	34,29	9	12,86
Tongauna	260	260	100,00	189	72,69
Asinua	72	72	100,00	56	77,78
Padangguni	220	164	74,55	118	53,64
Tongauna Utara	135	135	100,00	129	95,56
Routa	77	57	74,03	12	15,58
<b>Kabupaten Konawe</b>	<b>6 300</b>	<b>5 528</b>	<b>87,75</b>	<b>4 322</b>	<b>68,60</b>

Sumber/Source: Dinas Kesehatan Kabupaten Konawe / Health Agency of Konawe Regency

**Tabel**  
**Table** 4.2.6

**Jumlah Persalinan/Nifas Menurut Pertolongan Tenaga Kesehatan dan Kecamatan di Kabupaten Konawe, 2020**  
**Number of Childbirth by Medical Assistant and Subdistrict in Konawe Regency, 2020**

Kecamatan Subdistrict	Jumlah Persalinan Childbirth	Persalinan Ditolong Tenaga Kesehatan Help by Medical Assistant		Nifas Mendapat Pelayanan Kesehatan Get Healthy Services		Ibu Nifas Mendapat Vitamin A Get Vitamin A	
		Jumlah Total	%	Jumlah Total	%	Jumlah Total	%
(1)	(2)	(3)	(4)	(5)	(6)	(7)	(8)
Soropia	200	200	100,00	200	100,00	200	#REF!
Lalongasumeeto	113	120	120,00	118	104,40	120	106,20
Sampara	188	166	88,30	166	88,30	166	88,30
Bondoola	112	111	99,10	111	99,10	111	99,10
Besulutu	157	158	100,60	145	92,40	155	98,70
Kapoiala	69	171	247,80	171	247,80	134	194,20
Anggalomoare	106	40	37,70	40	37,70	34	32,10
Morosi	124	107	86,30	107	86,30	107	86,30
Lambuya	138	146	105,8	136	98,6	135	97,80
Uepai	268	180	67,20	175	65,30	179	66,80
Puriala	195	175	89,70	174	89,20	175	89,70
Onembute	152	128	84,20	128	84,20	128	84,20
Pondidaha	262	157	59,90	147	56,10	154	58,80
Wonggeduku	289	264	91,30	264	91,30	264	91,30
Amonggedo	229	126	55,00	115	50,20	98	42,80
Wonggeduku Barat	206	174	84,50	173	84,00	173	84,00
Wawotobi	320	258	80,60	244	76,30	258	80,60
Meluhu	111	105	94,60	105	94,60	105	94,60
Konawe	174	178	102,30	178	102,30	178	102,30
Anggotoa	148	70	47,30	70	47,30	61	47,20
Unaha	545	493	90,50	457	83,90	456	83,70
Anggaberri	160	139	86,90	139	86,90	138	86,30
Abuki	137	152	110,90	151	110,20	152	110,90
Latoma	55	9	16,40	9	16,40	9	16,40
Tongauna	242	215	88,80	215	88,80	119	49,20
Asinua	63	52	82,50	47	74,60	52	82,50
Padangguni	174	140	80,50	136	78,20	139	79,90
Tongauna Utara	137	100	73,00	97	70,80	78	56,90
Routa	64	86	134,40	86	134,40	86	134,40
	5,138	4,420	86,00	4,304	83,80	4,164	81,00

**Tabel 4.2.7** Jumlah Ibu Hamil yang Mendapatkan Tablet Fe3 Menurut Kecamatan di Kabupaten Konawe, 2021  
**Number of Pregnant Mother Receiving Tablet (Fe3) by Subdistrict in Konawe Regency, 2021**

Kecamatan Subdistrict	Jumlah Ibu Hamil Pregnant Mother	Fe (90 Tablet)
(1)	(2)	(3)
Soropia	118	133
Lalonggasumeeto	118	94
Sampara	240	497
Bondoala	197	228
Besulutu	67	129
Kapoiala	72	89
Anggalomoare	111	76
Morosi	130	428
Lambuya	210	124
Uepai	165	133
Puriala	205	114
Onembute	144	121
Pondidaha	253	136
Wonggeduku	275	257
Amonggedo	275	208
Wonggeduku Barat	216	103
Wawotobi	160	266
Meluhu	182	48
Konawe	336	146
Anggoota	156	13
Unaaha	571	244
Anggaberri	168	170
Abuki	116	169
Latoma	281	38
Tongauna	182	120
Asinua	66	76
Padangguni	144	144
Tongauna Utara	144	450
Routa	58	78
<b>Kabupaten Konawe</b>	<b>5,388</b>	<b>4.832</b>

Sumber/Source: Dinas Kesehatan Kabupaten Konawe / Health Agency of Konawe Regency

**Tabel 4.2.8** Jumlah Imunisasi Pada Ibu Hamil Menurut Kecamatan di Kabupaten Konawe, 2020  
*Number of Immunized Pregnant Women by Subdistrict in Konawe Regency, 2020*

Kecamatan Subdistrict	Jumlah Ibu Hamil Pregnant Mother	Imunisasi Tetanus Diptheria Pada Ibu Hamil Tetanus Ditheria Imunization on Pregnant Women				
		TD-1	TD-2	TD-3	TD-4	TD-5
(1)	(2)	(3)	(4)	(5)	(6)	(7)
Soropia	118	3	0	2	3	4
Lalongasumeeto	118	6	2	1	1	4
Sampara	240	12	14	0	0	0
Bondoala	197	0	0	0	0	0
Besulutu	67	3	7	0	0	0
Kapoiala	72	0	2	2	0	1
Anggalomoare	111	0	1	1	0	2
Morosi	130	17	15	3	2	1
Lambuya	210	11	2	1	0	1
Uepai	165	5	5	0	0	0
Puriala	205	11	6	5	6	4
Onembute	144	4	3	0	0	0
Pondidaha	253	23	5	7	5	3
Wonggeduku	275	3	10	9	2	1
Amonggedo	275	0	12	0	0	7
Wonggeduku Barat	216	4	2	4	2	3
Wawotobi	160	9	0	0	0	0
Meluhu	182	4	0	1	1	0
Konawe	336	0	0	0	0	0
Anggoota	156	0	0	0	0	0
Unaaha	571	56	54	4	1	0
Anggaberri	168	19	0	0	0	0
Abuki	116	10	5	3	0	0
Latoma	281	0	0	0	0	0
Tongauna	182	3	9	5	9	6
Asinua	66	0	0	0	0	0
Padangguni	144	16	13	0	0	0
Tongauna Utara	144	0	0	0	0	0
Routa	58	3	1	1	0	0
<b>Kabupaten Konawe</b>	<b>5,388</b>	<b>222</b>	<b>168</b>	<b>49</b>	<b>32</b>	<b>37</b>

Sumber/Source: Dinas Kesehatan Kabupaten Konawe / Health Agency of Konawe Regency

**Tabel**  
**Table 4.2.9****Jumlah Bayi Lahir Hidup Menurut Jenis Kelamin dan Kecamatan di Kabupaten Konawe, 2021**  
**Number of Live Birth by Sex and Subdistrict in Konawe Regency, 2021**

Kecamatan Subdistrict	Puskemas Public Health Center	Jumlah Lahir Hidup Number of Live Birth		
		Laki-Laki Male	Perempuan Female	Jumlah Total
(1)	(2)	(3)	(4)	(5)
Soropia	Puskesmas Soropia	88	89	177
Lalonggsumeeto	Puskesmas Lalonggsumeeto	50	55	105
Sampara	Puskesmas Sampara	92	74	166
Bondoala	Puskesmas Laosu	56	55	111
Besulutu	Puskesmas Besulutu	84	77	161
Kapoiala	Puskesmas Kapoiala	86	72	158
Anggalomoare	Puskesmas Anggalamoare	20	11	31
Morosi	Puskesmas Morosi	59	52	111
Lambuya	Puskesmas Lambuya	69	78	147
Uepai	Puskesmas Uepai	96	84	180
Puriala	Puskesmas Puriala	67	68	135
Onembute	Puskesmas Onembute	56	49	105
Pondidaha	Puskesmas Pondidaha	72	66	138
Wonggeduku	Puskesmas Wonggeduku	95	77	172
Amonggedo	Puskesmas Amonggedo Baru	64	70	134
Wonggeduku Barat	Puskesmas Wonggeduku Barat	101	70	171
Wawotobi	Puskesmas Wawotobi	165	110	275
Meluhu	Puskesmas Meluhu	55	46	101
Konawe	Puskesmas Tawanga	72	106	178
Anggoota	Puskesmas Anggoota	37	42	79
Unaaha	Puskesmas Unaaha	246	207	453
Anggaberri	Puskesmas Anggaberri	67	73	140
Abuki	Puskesmas Abuki	62	75	137
Latoma	Puskesmas Latoma	5	4	9
Tongauna	Puskesmas Tongauna	113	102	215
Asinua	Puskesmas Asinua	26	23	49
Padangguni	Puskesmas Alosika	77	62	139
Tongauna Utara	Puskesmas Tongauna Utara	46	40	86
Routa	Puskesmas Routa	41	45	86
<b>Kabupaten Konawe</b>		<b>2.167</b>	<b>1.982</b>	<b>4.149</b>

Sumber/Source: Dinas Kesehatan Kabupaten Konawe / Health Agency of Konawe Regency



**Tabel 4.2.10** Jumlah Kasus HIV dan AIDS menurut Kelompok Umur dan Jenis Kelamin di Kabupaten Konawe, 2021  
*Number of HIV and AIDS Cases by Age Group and Gender in Konawe Regency, 2021*

No	Kelompok Umur <i>Age Group</i>	HIV & AIDS		
		Laki-Laki <i>Male</i>	Perempuan <i>Female</i>	Jumlah <i>Total</i>
(1)	(2)	(3)	(4)	(5)
1	≤ 4 Tahun	-	-	-
2	5 - 14 Tahun	-	-	-
3	15 - 19 Tahun	-	1	1
4	20 - 24 Tahun	-	2	2
5	25 - 49 Tahun	4	2	6
6	≥ 50 Tahun	-	-	-
<b>Kabupaten Konawe</b>		<b>4</b>	<b>5</b>	<b>9</b>

Lanjutan Tabel/Continued Table 4.2.10

No	Kelompok Umur Age Group	Jumlah Kematian Akibat HIV & AIDS		
		Laki-Laki Male	Perempuan Female	Jumlah Total
(1)	(2)	(6)	(7)	(8)
1	≤ 4 Tahun	-	-	-
2	5 - 14 Tahun	-	-	-
3	15 - 19 Tahun	-	-	-
4	20 - 24 Tahun	-	-	-
5	25 - 49 Tahun	-	-	-
6	≥ 50 Tahun	-	-	-
<b>Kabupaten Konawe</b>		-	-	-

Sumber/Source: Dinas Kesehatan Kabupaten Konawe / Health Agency of Konawe Regency

### 4.3 AGAMA DAN SOSIAL LAINNYA RELIGION AND OTHER SOCIAL AFFAIRS

**Tabel 4.3.2** Jumlah Tempat Peribadatan Menurut Kecamatan di Kabupaten Konawe, 2021  
*Number of Places of Worship by Subdistrict in Konawe Regency, 2021*

Kecamatan Subdistrict	Masjid Mosque	Mushola Pray Room	Gereja Protestan Protestant Church	Gereja Katholik Catholic Church	Pura Temple	Vihara
(1)	(2)	(3)	(4)	(5)	(6)	(7)
Soropia	19	6	0	0	0	0
Lalonggasumeeto	12	3	0	0	0	0
Sampara	15	2	0	0	0	0
Bondoala	11	0	0	0	0	0
Besulutu	22	0	1	0	0	0
Kapoiala	18	0	0	0	0	0
Anggalomoare	10	1	0	0	0	0
Morosi	13	3	0	0	0	0
Lambuya	10	3	2	0	0	0
Uepai	19	7	4	2	8	0
Puriala	17	14	3	0	0	0
Onembute	12	19	1	0	1	0
Pondidaha	21	6	6	0	2	0
Wonggeduku	22	24	6	1	2	1
Amonggedo	15	15	2	0	15	0
Wonggeduku Barat	17	2	1	1	1	1
Wawotobi	28	4	5	1	0	0
Meluhu	9	21	2	0	1	0
Konawe	18	0	1	1	0	0
Anggoota	14	5	2	0	0	0
Unaaha	39	16	4	1	0	0
Anggaberri	11	3	2	1	0	0
Abuki	15	5	0	0	0	0
Latoma	13	2	0	0	0	0
Tongauna	19	4	2	0	8	0
Asinua	9	5	0	0	3	0
Padanguni	10	25	2	0	6	1
Tongauna Utara	13	13	3	0	6	0
Routa	11	2	1	0	0	0
<b>Kabupaten Konawe</b>	<b>462</b>	<b>210</b>	<b>50</b>	<b>8</b>	<b>53</b>	<b>3</b>

**Tabel**  
**Table** 4.3.2**Jumlah Jemaah Haji Menurut Jenis Kelamin di Kabupaten  
Konawe, 2007-2021**  
*Al Haji Pilgrism by Sex in Konawe Regency, 2007-2021*

Tahun Year	Jenis Kelamin Sex		Jumlah Total
	Laki-Laki Male	Perempuan Female	
(1)	(2)	(3)	(4)
2007	40	68	108
2008	49	71	120
2009	43	73	116
2010	84	163	247
2011	84	168	252
2012	123	262	385
2013	200	150	350
2014	148	234	382
2015	159	213	372
2016	181	262	443
2017	156	209	365
2018	148	256	404
2019	161	262	423
2020	-	-	-
2021	-	-	-

Sumber/Source: Kementerian Agama Kabupaten Konawe/Ministry of Religious Affairs of Konawe Regency

**Tabel**  
**Table** 4.3.3**Jumlah Nikah Rujuk Menurut Kecamatan di Kabupaten  
Konawe, 2021**  
*Number of Marriage and Reconciliations by Subdistrict in  
Konawe Regency, 2021*

<b>Kecamatan Subdistrict</b>	<b>Nikah Rujuk Married and Reconciliate</b>
(1)	(2)
Soropia	91
Lalongasumeeto	Bergabung dengan Soropia
Sampara	93
Bondoala	99
Besulutu	74
Kapoiala	43
Anggalomoare	Bergabung dengan Sampara
Morosi	Bergabung dengan Bondoala
Lambuya	119
Uepai	94
Puriala	63
Onembute	Bergabung dengan Onembute
Pondidaha	105
Wonggeduku	187
Amonggedo	57
Wonggeduku Barat	Bergabung dengan Wonggeduku
Wawotobi	195
Meluhu	46
Konawe	53
Anggoota	Bergabung dengan Wawotobi
Unaaha	165
Anggaberu	43
Abuki	162
Latoma	20
Tongauna	116
Asinua	14
Padangguni	Bergabung dengan Abuki
Tongauna Utara	Bergabung dengan Tongauna
Routa	12
<b>Kabupaten Konawe</b>	<b>1 851</b>

Sumber/Source: Kementerian Agama Kabupaten Konawe/Ministry of Religious Affairs of Konawe Regency

**Tabel 4.3.4** Jumlah Perceraian Menurut Faktor Penyebabnya di Kabupaten Konawe, 2021  
**Number of Divorce by Causative Factor in Konawe Regency, 2021**

Faktor Penyebab Causative Factor	Jumlah Total
(1)	(2)
Zina	2
Mabuk	-
Madat	18
Judi	4
Meninggalkan Salah Satu Pihak	23
Dihukum Penjara	-
Poligami	2
KDRT	49
Cacat Badan	1
Perselisihan dan Pertengkar	290
Kawin Paksa	-
Murtad	-
Ekonomi	36
<b>Kabupaten Konawe</b>	<b>425</b>

Sumber/Source: Pengadilan Agama Kabupaten Konawe/ Religious Court of Konawe Regency

#### 4.4 KRIMINALITAS CRIME

**Tabel**  
**Table** 4.4.1

**Narapidana Penghuni Rutan Kelas IIb Unaaha Berdasarkan Jenis Tindak Pidana Menurut Jenis Kelamin di Kabupaten Konawe, 2021**  
*Number of Convicted Criminal in Rutan Kelas IIb Unaaha based on Type of Crime by Gender in Konawe Regency, 2021*

No.	Tahun Year	Dewasa Adult		Dewasa Adult		Dewasa Adult	
		Laki-Laki Male	Perempuan Female	Laki-Laki Male	Perempuan Female	Laki-Laki Male	Perempuan Female
(1)	(2)	(3)	(4)	(5)	(6)	(7)	(8)
1	Terhadap Ketertiban	16	-	-	-	16	-
2	Pembakaran	-	-	-	-	-	-
3	Kelalaian	-	-	-	-	-	-
4	Nikah Tanpa Izin	-	-	-	-	-	-
5	Pemalsuan surat/Materai	-	-	-	-	-	-
6	Kesusilaan	1	-	-	-	1	-
7	Perjudian	-	-	-	-	-	-
8	Pengancaman	-	-	-	-	-	-
9	Pembunuhan	8	-	-	-	8	-
10	Penganiayaan	4	-	-	-	4	-
11	Pencurian	54	-	-	-	54	-
12	Perampokan	4	-	-	-	4	-
13	Memeras/Mengancam	1	-	-	-	1	-
14	Penggelapan	2	-	-	-	2	-
15	Penipuan	4	-	-	-	4	-
16	Merusak Barang	-	-	-	-	-	-
17	Dalam Jabatan	-	-	-	-	-	-
18	Penadahan	2	-	-	-	2	-
19	Narkotika	1-1	4	-	-	1-1	4
20	Korupsi	15	-	-	-	15	-
21	UUPA	89	-	-	-	89	-
22	Ilegal Logging/Kehutanan	4	-	-	-	4	-
23	FIDUSIA	-	-	-	-	-	-
24	Pelanggaran Lalulintas	3	-	-	-	3	-
25	KDRT	5	-	-	-	5	-
26	UU Darurat/Sajam?Senpi	1	-	-	-	1	-
27	Disersi	2	-	-	-	2	-
28	UU Kesehatan	-	-	-	-	-	-
29	UU Migas	-	-	-	-	-	-
30	UU ITE	1	-	-	-	1	-
31	UU Sistem Pendidikan	1	-	-	-	1	-
TOTAL		318	4	-	-	318	4

Sumber/Source: Rumah Tahanan Kelas IIb Unaaha/ Class IIb Detention Center of Konawe Regency

**Tabel**  
**Table** 4.4.2

**Narapidana Berdasarkan Putusan Pengadilan Negeri  
Menurut Jenis Kelamin di Kabupaten Konawe, 2010-2020**  
*Number of Convicted Criminal based on Court Decision by  
Gender in Konawe Regency, 2010-2020*

Tahun Year	Jenis Kelamin Sex		Jumlah Total
	Laki-Laki Male	Perempuan Female	
(1)	(2)	(3)	(4)
2010	200	12	212
2011	121	4	125
2012	64	4	68
2013	84	2	86
2014	246	15	261
2015	181	6	187
2016	243	7	250
2017	218	9	227
2018	313	15	328
2019	190	8	198
2020	215	4	219
2021	318	4	322

Sumber/Source: Rumah Tahanan Kelas IIB Unaaha/ Class IIB Detention Center of Konawe Regency



**Tabel**  
**Table** 4.4.3**Penyelesaian Kasus Kejahatan Tindak Pidana Umum di  
Kabupaten Konawe, 2020**  
*General Criminal Case Settlement in Konawe Regency, 2020*

No.	Faktor Penyebab <i>Causative Factor</i>	Jumlah <i>Total</i>
(1)	(2)	(3)
1	Penganiayaan	35
2	Pengancaman	2
3	Penghinaan	1
4	Pencurian	50
5	Penipuan atau penggelapan	11
6	Kelalaian atau kealpaan	2
7	Pembakaran	1
8	Pemeriksaan	1
9	Perjudian	8
10	Perzinahan	6
11	Kekerasan didepan umum	6
12	Pemalsuan Surat	5
13	Persetubuhan atau Pencabulan Terhadap Anak	17
14	Narkotika	24
15	Penganiayaan Terhadap Anak	2
16	Senjata Tajam	1
17	Kelelalaian Mengendarai kendaraan bermotor menyebabkan orang lain meninggal duni	13
18	kekerasan dalam rumah tangga	7
19	ITE	1
20	Kehutanan	5
21	Minyak dan Gas Bumi	10
<b>Jumlah/ Total</b>		<b>208</b>

Sumber/Source: Kejaksaan Negeri Kabupaten Konawe/ *The High Prosecutor of Konawe Regency*

**Tabel** 4.4.4 **Jumlah Perkara Pidana yang Diterima dan Diselesaikan Per Bulan di Kabupaten Konawe, 2020**  
**Table** 4.4.4 **Number of Criminal Cases Accepted and completed Per Month in Konawe Regency, 2020**

Bulan Month	Yang diterima Accepted	Yang diselesaikan <sup>1</sup> Completed <sup>1</sup>
(1)	(2)	(3)
Januari/ January	13	15
Februari/ February	28	20
Maret/ March	37	18
April/ April	8	19
Mei/ May	17	3
Juni/ June	14	16
Juli/ July	13	20
Agustus/ August	15	13
September/ September	19	25
Oktober/ October	16	20
November/ November	16	8
Desember/ December	13	18

Catatan/Note: Termasuk perkara yang belum selesai dibulan sebelumnya/ Include case that have not been completed in the previous month

Sumber/Source: Kejaksaan Negeri Kabupaten Konawe/ The High Prosecutor of Konawe Regency

**Tabel**  
**Table** 4.4.5

**Jumlah Terdakwa/Tertuduh Perkara Pidana yang Diajukan ke Persidangan Pengadilan Menurut Golongan Umur di Kabupaten Konawe, 2010-2021**  
**Number of Defendant of Criminal Case Submitted to the Court By Age Category in Konawe Regency, 2010-2021**

Tahun Year	<15 Tahun	16-20 tahun	>21 Tahun	Jumlah
(1)	(2)	(3)	(4)	(5)
2010	8	40	253	301
2011	9	40	215	264
2012	5	48	223	276
2013	-	8	214	222
2014	4	35	202	241
2015	4	50	201	255
2016	5	43	197	245
2017	8	29	190	227
2018	20	43	201	264
2019	-	69	206	275
2020	-	13	171	184
2021	-	24	249	273

Sumber/Source: Pengadilan Negeri Kabupaten Konawe/ Court of Konawe Regency

**Tabel**  
**Table 4.4.6****Jumlah Kejahatan yang Dilaporkan dan Diselesaikan Menurut Jenis Kejahatan di Kabupaten Konawe, 2021**  
**Number of Criminal Case Reported and Solved by Kind of Crime in Konawe Regency, 2021**

Jenis Kejahatan <i>Kind of Crime</i>	Dilaporkan (kasus) <i>Reported</i>	Diselesaikan (kasus) <i>Resolved</i>
(1)	(2)	(3)
Pembunuhan	2	4
Aniaya Berat	1	-
Pencurian Berat	-	1
Pencurian dgn.Kekerasan	-	-
Pencurian Kendaraan Bermotor	-	1
Pasal 359 KUHP	3	-
Pembakaran	-	-
Perjudian	-	-
Perkosaan	1	1
Pengrusakan	7	1
Narkoba	20	21
Lainnya	251	180
<b>Jumlah/Total</b>	<b>285</b>	<b>209</b>

Sumber/Source: Kepolisian Resort Kabupaten Konawe / District Police Office of Konawe Regency

**Tabel**  
**Table** 4.4.7

**Jumlah Pelanggaran, Kecelakaan, dan Korban Lalu Lintas Menurut Jenisnya di Kabupaten Konawe, 2019-2021**  
**Number of Violations, Traffic Accidents and Victims by Kind of Accident in Konawe Regency, 2019-2021**

Jenis Kejadian <i>Kind of Case</i>	2019		2020		2021	
	Kejadian <i>Reported</i>	Diselesaikan <i>Resolved</i>	Kejadian <i>Reported</i>	Diselesaikan <i>Resolved</i>	Kejadian <i>Reported</i>	Diselesaikan <i>Resolved</i>
(1)	(2)	(3)	(4)	(5)	(6)	(7)
Pelanggaran	5,913	5,799	1,540	1,535	839	810
Kecelakaan	130	105	85	66	118	95
Korban	193	193	155	155	200	-
a. Mati	49	49	32	32	45	-
b. Luka Berat	7	7	15	15	-	-
c. Luka Ringan	137	137	108	108	155	-

Sumber/Source: Kepolisian Resort Kabupaten Konawe / District Police Office of Konawe Regency

**Tabel**  
**Table** 4.4.8**Jumlah Kantor Polisi Menurut Kecamatan di Kabupaten Konawe, 2021**  
**Number of Police Office by Subdistrict in Konawe Regency, 2021**

Kecamatan Subdistrict	Polsek/Polsekta	Poolsubsektor
(1)	(2)	(3)
Soropia	-	-
Lalongasumeeto	-	-
Sampara	1	-
Bondoala	1	-
Besulutu	-	-
Kapoiala	-	-
Anggalomoare	-	-
Morosi	-	-
Lambuya	1	-
Uepai	-	-
Puriala	1	-
Onembute	1	-
Pondidaha	1	-
Wonggeduku	1	-
Amonggedo	-	1
Wonggeduku Barat	-	-
Wawotobi	1	-
Meluhu	1	-
Konawe	-	-
Anggotoa	-	-
Unaaha	1	-
Anggaberri	-	-
Abuki	1	-
Latoma	-	1
Tongauna	1	-
Asinua	-	-
Padangguni	-	-
Tongauna Utara	-	-
Routa	1	-
<b>Kabupaten Konawe</b>	<b>19</b>	<b>2</b>

Sumber/Source: Kepolisian Resort Kabupaten Konawe / District Police Office of Konawe Regency

**Tabel** 4.4.9  
**Table**

**Jumlah Personil Polisi di Polres, Polsek/Polsekta, Polsubsektor Menurut Jenis Kelamin di Kabupaten Konawe, 2021**  
*Number of Police at Polres, Polsek/Polsekta, Polsubsektor by Sex in Konawe Regency, 2021*

Kecamatan Subdistrict	Jumlah Polisi Number of Police		
	Laki-Laki Male	Perempuan Female	Jumlah Total
(1)	(2)	(3)	(4)
Polres Konawe	164	13	177
Soropia	-	-	-
Lalonggasumeeto	-	-	-
Sampara	20	-	20
Bondoala	29	-	29
Besulutu	-	-	-
Kapoiala	-	-	-
Anggalomoare	-	-	-
Morosi	-	-	-
Lambuya	14	-	14
Uepai	-	-	-
Puriala	10	-	10
Onembute	9	-	9
Pondidaha	14	1	15
Wonggeduku	12	1	13
Amonggedo	3	-	3
Wonggeduku Barat	-	-	-
Wawotobi	14	2	16
Meluhu	9	-	9
Konawe	-	-	-
Anggotoa	-	-	-
Unaaha	16	1	17
Anggaberri	-	-	-
Abuki	15	-	15
Latoma	3	-	3
Tongauna	13	-	13
Asinua	-	-	-
Padangguni	-	-	-
Tongauna Utara	-	-	-
Routa	12	-	12
<b>Kabupaten Konawe</b>	<b>357</b>	<b>18</b>	<b>375</b>

Catatan : Soropia dan Lalonggasumeeto merupakan wilayah hukum polres Kendari

Sumber/Source: Kepolisian Resort Kabupaten Konawe / District Police Office of Konawe Regency

**Tabel 4.4.10** Jumlah Kejahatan Tindak Pidana yang Diselesaikan di Kabupaten Konawe, 2019-2021  
**Table** *Number of Crime Cleared in Konawe Regency, 2019-2021*

Kepolisian Sektor Subdistrict Police Office	Tahun Year		
	2019	2020	2021
(1)	(2)	(3)	(4)
Reserse Kriminal Polres	132	77	75
Reserse Narkoba Polres	14	22	21
Sampara	16	14	16
Bondoala	11	15	33
Lambuya	20	7	1
Puriala	9	5	8
Pondidaha	7	15	5
Wawotobi	22	10	17
Unaaha	25	14	4
Abuki	10	8	15
Tongauna	8	6	4
Routa	2	-	3
Wonggeduku	23	11	6
Onembute	6	1	1
Meluhu	-	-	-

Sumber/Source: Kepolisian Resort Kabupaten Konawe / District Police Office of Konawe Regency



**Tabel** 4.4.11  
**Table**

**Selang Waktu Terjadinya Tindak Pidana di Kabupaten  
Konawe, 2019-2021**  
**Number of Crime Clock in Konawe Regency, 2019-2021**

Kepolisian Sektor Subdistrict Police Office	Tahun Year		
	2019	2020	2021
(1)	(2)	(3)	(4)
Reserse Kriminal Polres	62.00'00"	80.21'36"	90.18'00"
Reserse Narkoba Polres	381.00'00"	515.17'24"	438.00'00"
Sampara	674.00'00"	625.42'36"	350.24'00"
Bondoala	674.00'00"	350.24'00"	175.12'00"
Lambuya	487.00'00"	1251.25'12"	4380.00'00"
Puriala	1095.00'00"	1460.00'00"	1095.00'00"
Pondidaha	674.00'00"	398.10'48"	1095.00'00"
Wawotobi	283.00'00"	461.30'00"	380.51'36"
Unaaha	292.00'00"	625.42'36"	876.00'00"
Abuki	626.00'00"	973.19'48"	461.03'00"
Tongauna	876.00'00"	1251.25'12"	1752.12'00"
Routa	4380.00'00"	0.00'00"	1752.00'00"
Wonggeduku	324.00'00"	673.50'24"	973.20'24"
Onembute	1752.00'00"	4380.00'00"	4380.00'00"
Meluhu	-	-	4380.00'00"

Sumber/Source: Kepolisian Resort Kabupaten Konawe / District Police Office of Konawe Regency

**Tabel 4.4.12** Jumlah Pelaku Tindak Kejahatan Menurut Umur dan Jenis Kelamin di Kabupaten Konawe, 2021  
*Number of Perpetrators by Age and Sex in Konawe Regency, 2021*

Kepolisian Sektor Subdistrict Police Office	Jumlah Polisi Number of Police		Anak-Anak Child		Jumlah Total	
	Laki-Laki Male	Perempuan Female	Laki-Laki Male	Perempuan Female	Laki-Laki Male	Perempuan Female
(1)	(2)	(3)	(4)	(5)	(6)	(7)
Reserse Kriminal Polres	69	1	10	-	79	1
Reserse Narkoba Polres	23	-	-	-	-	-
Sampara	10	1	1	-	11	1
Bondoala	23	3	-	-	-	3
Lambuya	5	-	-	-	-	-
Puriala	1	-	-	-	-	-
Pondidaha	6	1	1	-	7	1
Wawotobi	2	-	-	-	-	-
Unaaha	20	-	3	1	23	1
Abuki	5	-	-	-	-	-
Tongauna	2	1	2	-	4	1
Routa	29	1	-	-	-	1
Wonggeduku	61	-	-	-	-	-
Onembute	5	-	-	-	-	-
Meluhu	2	-	-	-	-	-
<b>Jumlah/Total</b>	<b>263</b>	<b>8</b>	<b>17</b>	<b>1</b>	<b>280</b>	<b>9</b>

Sumber/Source: Kepolisian Resort Kabupaten Konawe / District Police Office of Konawe Regency

**Tabel**  
**Table** 4.4.13**Jumlah Desa<sup>1</sup>/Kelurahan yang Mengalami Bencana Alam<sup>2</sup>  
Menurut Kecamatan di Kabupaten Konawe, 2019–2021**  
**Number of Villages<sup>1</sup>/Kelurahan that Had Natural Disaster<sup>2</sup>  
by Subdistrict in Konawe Regency, 2019–2021**

Kecamatan Subdistrict	Banjir/ Flood	Gempa Bumi Earthquake	Tanah Longsor/ Landslide
(1)	(2)	(3)	(4)
Soropia	–	–	–
Lalonggasumeeto	–	–	–
Sampara	4	–	1
Bondoala	–	–	–
Besulutu	–	–	–
Kapoiala	–	–	–
Anggalomoare	3	–	–
Morosi	–	–	–
Lambuya	3	–	–
Uepai	1	–	–
Puriala	4	–	–
Onembute	1	–	–
Pondidaha	8	–	–
Wonggeduku	2	–	–
Amonggedo	2	–	–
Wonggeduku Barat	1	–	–
Wawotobi	1	–	–
Meluhu	–	–	–
Konawe	–	–	–
Anggotoa	2	–	–
Unaaha	–	–	–
Anggaberri	1	–	–
Abuki	1	–	1
Latoma	7	–	1
Tongauna	–	–	–
Asinua	–	–	–
Padangguni	3	–	4
Tongauna Utara	5	–	–
Routa	–	–	–
<b>Nama Kabupaten/Kota</b>	<b>49</b>	<b>–</b>	<b>7</b>

#### 4.4 KEMISKINAN POVERTY

**Tabel 4.4.1** **Garis Kemiskinan, Jumlah, dan Persentase Penduduk Miskin di Kabupaten Konawe, 2015–2021**  
*Poverty Line, Number, and Percentage of Poor People in Konawe Regency, 2015–2021*

Tahun Year	Garis Kemiskinan (rupiah/kapita/bulan) Poverty Line (rupiah/capita/month)	Jumlah Penduduk Miskin (ribu) Number of Poor People (thousand)	Persentase Penduduk Miskin Percentage of Poor People
(1)	(2)	(3)	(4)
2015	241 617,00	...	16,09
2016	260 264,00	...	16,09
2017	267 331,00	...	15,65
2018	283 109,00	...	13,48
2019	293 801,00	...	12,34
2020	323 180,00	12,20	12,20
2021	343 781,00	32,46	13,03

Sumber/Source: BPS, Survei Sosial Ekonomi Nasional Maret/BPS-Statistics Indonesia, March National Socioeconomic Survey

**Tabel**  
**Table** 4.4.2

**Indeks Kedalaman Kemiskinan dan Indeks Keparahan Kemiskinan di Kabupaten Konawe, 2015–2021**  
**Poverty Gap Index and Poverty Severity Index in Konawe Regency, 2015–2021**

Tahun Year	Indeks Kedalaman Kemiskinan Poverty Gap Index	Indeks Keparahan Kemiskinan Poverty Severity Index
(1)	(2)	(3)
2015	3,32	0,98
2016	2,68	0,65
2017	3,32	0,98
2018	2,47	0,65
2019	2,23	0,58
2020	1,71	0,35
2021	2,67	0,83

Sumber/Source: BPS, Survei Sosial Ekonomi Nasional Maret/BPS-Statistics Indonesia, March National Socioeconomic Survey





Produksi perkebunan terbesar di Kabupaten Konawe adalah kakao yakni sebanyak

**8.992,15 ton**

sepanjang tahun 2021

*The largest plantation production in Konawe Regency is cocoa, which is 8,992,15 tons throughout 2021*

Sumber: Dinas Tanaman Pangan, Hortikultura, dan Perkebunan Kabupaten Konawe  
*Source: Food Crops, Horticulture, and Plantation Agency of Konawe Regency*

Populasi ternak terbesar di Kabupaten Konawe adalah ayam potong sebanyak

**734.372 ekor**

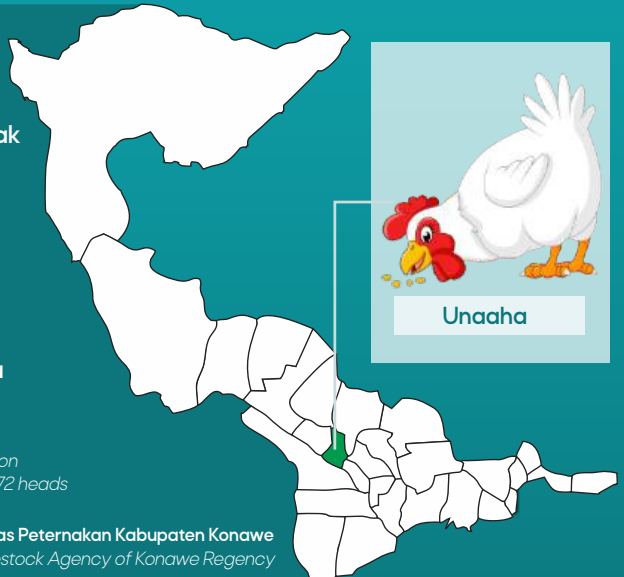
pada tahun 2021

*The largest livestock population in Konawe Regency is broilers as many as 734,372 in 2021*

Kecamatan dengan populasi ayam potong terbanyak yaitu Unaha dengan jumlah

**164.072 ekor**

*The sub-district with the highest population of broilers is Unaha with a total of 164,072 heads*



Sumber: Dinas Peternakan Kabupaten Konawe  
*Source: Livestock Agency of Konawe Regency*





**PENJELASAN TEKNIS**

1. Sawah adalah lahan pertanian yang berpetak-petak dan dibatasi oleh pematang (galengan), saluran untuk menahan/ menyalurkan air, yang biasanya ditanami padi sawah tanpa memandang dari mana diperoleh atau status lahan tersebut. Lahan yang dimaksud termasuk lahan yang terdaftar di Pajak Bumi Bangunan, luran Pembangunan Daerah, lahan bengkok, lahan serobotan, lahan rawa yang ditanami padi dan lahan bekas tanaman tahunan yang telah dijadikan sawah, baik yang ditanami padi, palawija atau tanaman semusim lainnya.
2. Tegal/Kebun adalah lahan pertanian bukan sawah (lahan kering) yang ditanami tanaman semusim atau tahunan dan terpisah dengan halaman sekitar rumah serta penggunaannya tidak berpindah pindah.
3. Ladang/Huma adalah lahan pertanian bukan sawah (lahan kering) yang biasanya ditanami tanaman semusim dan penggunaannya hanya semusim atau dua musim, kemudian akan ditinggalkan bila sudah tidak subur lagi (berpindah-pindah). Kemungkinan lahan ini beberapa tahun kemudian akan dikerjakan kembali jika sudah subur.

**TECHNICAL NOTES**

1. *Wetland is agricultural land that separated by small dykes to resist water, where the main crop is usually wetland paddy without considering where it is got from or the status of the land, It includes the land that is registered at land income tax office, regional development contribution, 'bengkok' land, illegal ownership, swamps for rice cultivation, and annual crop land mark that has been used as rice field, which are both planted with paddy, secondary crops or the other seasonal crops.*
2. *Dry field/Garden is an dryland (unirrigated land) which is planted with seasonal or annual crops and separately from the yard around the house without shifting.*
3. *Unirrigated agricultural field / Shifting cultivation land is dryland (unirrigated land) that usually is cultivated for seasonal crops and utilized only for one or two seasons, then it will be left when it is not fertile (shifting), Maybe, this land will be used again in a few years if it has been fertile.*

4. Lahan yang sementara tidak diusahakan adalah lahan yang biasanya diusahakan tetapi untuk sementara (lebih dari 1 (satu) tahun tetapi kurang dari atau sama dengan 2 (dua) tahun) tidak diusahakan, termasuk lahan sawah yang tidak diusahakan selama lebih dari 2 (dua) tahun.
  5. Data pokok tanaman pangan yang dikumpulkan adalah luas panen dan produktivitas (hasil per hektar). Produksi tanaman pangan merupakan hasil perkalian antara luas panen dengan produktivitas. Pengumpulan data luas panen dilakukan setiap bulan dengan pendekatan area kecamatan di seluruh wilayah Indonesia. Pengumpulan data produktivitas dilakukan melalui pengukuran langsung pada plot ubinan berukuran 2½ m x 2½ m. Pengumpulan data produktivitas dilakukan setiap subround (empat bulanan) pada waktu panen petani.
  6. Data produksi padi dan palawija yang disajikan adalah dalam kualitas: gabah kering giling (padi), pipilan kering (jagung), biji kering (kedelai dan kacang tanah), dan umbi basah (ubi kayu dan ubi jalar).
  7. Tanaman sayuran dan buah-buahan semusim  
Tanaman sayuran semusim adalah
4. *Temporarily unused land is land that is regularly used but temporarily (more than a year but less or equal than two years) is unused, it includes wetland that is not cultivated more than two years.*
  5. *The main food crops data collected consists of harvested area and productivity (yield per hectare), Food crops production is generated by harvested area multiplied by productivity, The harvested area data is collected every month using sub Subdistrict area approach in all sub Subdistrict in Indonesia, The productivity data collection is conducted by a direct measurement in 2½m x 2½m crop cutting plot, The productivity measurement is conducted in every subround (four monthly) at the time when farmers are harvesting their crops.*
  6. *Production of paddy and secondary crops data are presented in the form of: dry unhusked rice (paddy), dry loose maize (maize), dry shells crops (soybeans and peanuts), and fresh roots (cassava and sweet potatoes),*
  7. *Seasonal vegetable and fruit plants  
Seasonal vegetable plants are plants which are the sources of vitamin, mineral*

tanaman sumber vitamin, garam mineral dan lain-lain yang dikonsumsi dari bagian tanaman yang berupa daun, bunga, buah, dan umbinya, yang berumur kurang dari satu tahun.

Tanaman buah-buahan semusim adalah tanaman sumber vitamin, garam mineral, dan lain-lain yang dikonsumsi dari bagian tanaman yang berupa buah, berumur kurang dari satu tahun, tidak berbentuk pohon/rumpun tetapi menjalar dan berbatang lunak.

8. Tanaman buah-buahan dan sayuran tahunan

Tanaman buah-buahan tahunan adalah tanaman sumber vitamin, garam mineral, dan lain-lain yang dikonsumsi dari bagian tanaman yang berupa buah dan merupakan tanaman tahunan.

Tanaman sayuran tahunan adalah tanaman sumber vitamin, garam mineral, dan lain-lain yang dikonsumsi dari bagian tanaman yang berupa daun dan atau buah yang berumur lebih dari satu tahun.

9. Luas panen tanaman hortikultura adalah luas tanaman sayuran, buah-buahan, biofarmaka, dan tanaman hias yang diambil hasilnya/dipanen pada periode pelaporan.

10. Luas panen untuk tanaman sayuran adalah luas tanaman yang dipanen sekaligus/habis/dibongkar dan luas tanaman yang dipanen berkali-kali (lebih

*salt, etc, consumed from the part of the plant in the form of leaf, flower, fruit, and root with the age of less than one year,*

*Seasonal fruit plants are plants which are the sources of vitamin, mineral salt, etc, consumed from the part of the plant in the form of fruits, These plants are creeps with the age of less than one year,*

8. *Annual fruit and vegetable plants*

*Annual fruit plants are plants which are the sources of vitamin, contained mineral salt, etc, consumed from the part of plant in the form of fruit and more than one year of age.*

*Annual vegetable plants are plants which are the sources of vitamin, contained mineral salt, etc, consumed from the part of the plant in the form of vegetable and more than one year of age.*

9. *Harvested area of horticulture is area which vegetable, fruit, medicinal and ornamental plant of crop harvested during the period of report.*

10. *Harvested area of vegetables is area of entirely plant harvested/demolished and plant harvested several times/undemolished.*

dari satu kali)/belum habis.

Tanaman yang dipanen sekaligus/ habis/dibongkar adalah tanaman yang sehabis panen langsung dibongkar/ dicabut, terdiri dari bawang merah, bawang putih, bawang daun, kentang, kol/kubis, kembang kol, petsai/sawi, wortel, lobak, dan kacang merah.

*Entirely plants harvested/demolished are plants usually harvested once and demolished to be substituted by other plants, consisting of: shallots, garlic, leeks, potato, cabbage, cauli flower, mustard green, carrots, chinese radish, and red kidney beans,*

Tanaman yang dipanen berkali-kali (lebih dari satu kali)/belum habis adalah tanaman yang pemanenannya lebih dari satu kali dan biasanya dibongkar apabila panen terakhir sudah tidak memadai lagi, terdiri dari: kacang panjang, cabe besar, cabe rawit, jamur, tomat, terung, buncis, ketimun, labu siam, kangkung, bayam, melon, semangka, dan blewah.

*Plants harvested several times/ undemolished are plants usually harvested more than once and demolished in the case that the last harvest was economically not profitable, They consist of : yard long beans, chili, small chili, mushroom, tomatoes, egg plant, frech beans, cucumber, pumpkin/ chajota, swamp cabbage, spinach, melon, watermelon, and blewah.*

11. Produksi hortikultura adalah hasil menurut bentuk produk dari setiap tanaman sayuran, buah-buahan, biofarmaka dan tanaman hias yang diambil berdasarkan luas yang dipanen/tanaman yang menghasilkan pada bulan/triwulan laporan.

*11. Horticulture production is the standard production quantity form of vegetable, fruit, medicinal and ornamental plant based on harvested area/the number of production plants reported monthly/quarterly.*

12. Penghitungan luas tanaman perkebunan besar adalah pada keadaan akhir tahun dan tidak termasuk yang luasnya kurang dari 5 hektar.

*12. Planted areas of estates refer to condition at the end of the year, and exclude areas less than 5 hectares.*

13. Bentuk produksi perkebunan adalah; karet kering (karet), daun kering (teh dan tembakau), biji

*13. Production of estates crops are follows: dry rubber (rubber); dry leaves (tea and tobacco); dry*

kering (kopi dan coklat), kulit kering (kayu manis dan kina), serat kering (rami), bunga kering (cengkeh), refined sugar (tebu dari perkebunan besar), gula mangkok (tebu dari perkebunan rakyat), ekivalen kopra (kopra), biji dan bunga (pala) serta minyak daun (sereh).

*beans (coffee and cocoa); dry bark (cassia vera and cinchona); dry fibre (rosella); dry flowers/buds (cloves); refined sugar (sugar cane from estate); cup sugar (sugar cane from smallholders); copra (copra); seeds and buds (nutmeg); and leaf oil (citronella).*

14. Persediaan akhir tahun produksi perkebunan besar bukan merupakan cadangan penyangga (buffer stock).
14. *The production availability of estates at the end of year is not the buffer stock.*
15. Pemanfaatan hasil hutan kayu adalah segala bentuk usaha yang memanfaatkan dan mengusahakan hasil hutan kayu dengan tidak merusak lingkungan dan tidak mengurangi fungsi pokok hutan. Kegiatan ini hanya dapat dilaksanakan pada areal hutan yang memiliki potensi untuk dilakukan kegiatan pemanfaatan hasil hutan kayu dan dapat dilaksanakan setelah diperoleh izin usaha.
15. *Commercial utilization of timber as forest product is activities to utilize timber without destructing the environment and undermining the main functions of the forest area. Those activities could only be executed in forest area with high commercial timber value with license.*
16. Produksi hasil hutan utama yang dihasilkan dari hutan adalah kayu bulat. Produksi kayu bulat ini dihasilkan dari hutan alam melalui kegiatan perusahaan Hak Pengusahaan Hutan (HPH/IUPHHK), kegiatan ijin pemanfaatan kayu (IPK) dalam rangka pembukaan wilayah hutan, pembangunan Hutan
16. *The main product of commercial forest operation is log. The log is harvested from various sources such as natural forest granted to concessionaires (IUPHHK/HPH), land clearing activities (IPK), industrial forest plantation (HTI) and community forest.*

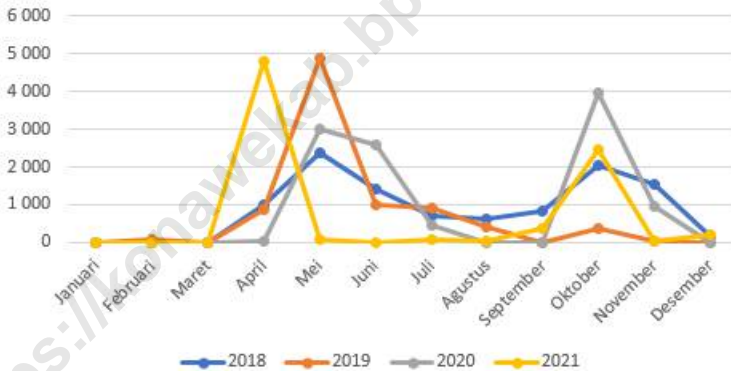
Tanaman Industri (HTI), serta kegiatan hutan rakyat.

17. Kayu Gergajian merupakan kayu hasil konversi kayu bulat dengan menggunakan mesin gergaji, mempunyai bentuk yang teratur dengan sisi-sisi sejajar dan sudut-sudutnya siku dengan ketebalan tidak lebih dari 6 cm dan kadar air tidak lebih dari 18 persen. Kayu gergajian yang diolah langsung dari kayu bulat, wajib didukung dengan dokumen yang sah.
18. Kayu Lapis adalah panel kayu yang tersusun dari lapisan veneer dibagian luarnya, sedangkan dibagian intinya (core) bisa berupa veneer atau material lain, diikat dengan lem kemudian di-press (ditekan) sedemikian rupa sehingga menjadi panel yang kuat. Termasuk dalam artian ini adalah kayu lapis yang dilapisi lagi dengan material lain.
19. Data populasi ternak bersumber dari Direktorat Jenderal Peternakan dan Kesehatan Hewan Kementerian Pertanian, sedangkan jumlah pemotongan ternak merupakan hasil Survei Laporan Pemotongan Ternak. Pengumpulan data pemotongan ternak dilakukan secara lengkap setiap triwulan di seluruh Rumah Potong Hewan (RPH) dan Tempat Pemotongan
17. *Sawn Timber Constitutes a sawmill product derived from logs as raw material. The product is characterized with regular forms having parallel sides at right angle to each other, thickness not more than 6 cm and moisture content not to exceed 18 percent. Sawn timber produced directly from logs must be certified by a legal document,*
18. *Plywood is wood panel consisting of layers pressed together in between veneers; the core may be veneer or some other material, bound together with glue and pressed tightly together to make a strong panel, Included to this definition is plywood covered with other materials,*
19. *Data of domestic livestock population are obtain from the Directorate General of Livestock and Animal Health Service, while data on the number of animals slaughtered are based on the quarterly survey conducted by BPS. This survey is a complete enumeration on all slaughterhouses and abattoirs in Indonesia.*

20. Data statistik perikanan merupakan data sekunder yang bersumber dari Direktorat Jenderal Perikanan Tangkap dan Direktorat Jenderal Budidaya. Statistik perikanan dibedakan atas data Perikanan Tangkap dan Perikanan Budidaya. Perikanan Tangkap diklasifikasikan atas penangkapan ikan di laut dan penangkapan ikan di perairan umum. Perikanan Budidaya diklasifikasikan atas jenis budidaya yaitu budidaya laut, tambak, kolam, karamba, jaring apung, dan sawah.
20. *Fishery Statistics are secondary data obtained from the Directorate General of Capture Fisheries and Directorate General of Aquaculture, Fishery statistics are categorized into capture fisheries and aquaculture, Capture fisheries are further classified into marine capture fisheries and inland open water capture fisheries, Aquaculture are further classified into several types of culture: marine culture, brackish water pond, fresh water pond, cage, floating net, and fish breeding in paddy fields.*

**Gambar** 5.1  
**Figures**

**Jumlah Beras Lokal yang Masuk Melalui Bulog di Kabupaten Konawe Dirinci per Bulan (ton), 2018-2021**  
**Amount of Local Rice Incoming by Logistic Office of Konawe Regency by Month (tons), 2018-2021**



Sumber/Source: Perum BULOG Subdivre Unaaha/ Perum BULOG Subdivre Unaaha



## 5.1 HORTIKULTURA

### HORTICULTURE

**Tabel** 5.1.1 **Luas Panen Tanaman Sayuran Menurut Kecamatan dan Jenis Tanaman di Kabupaten Konawe (ha), 2020 dan 2021**  
**Harvested Area of Vegetables by Subdistrict and Kind of Plant in Konawe Regency (ha), 2020 and 2021**

Kecamatan Subdistrict (1)	Cabai Besar/Big Chili		Cabai Rawit/ Cayenne Pepper	
	2020 (2)	2021 (3)	2020 (4)	2021 (5)
Soropia	-	-	2	-
Lalonggasumeeto	1	-	-	-
Sampara	-	-	-	-
Bondoala	-	-	4	-
Besulutu	-	5	14	7
Kapoiala	-	-	2	5
Anggalomoare	-	-	-	-
Morosi	-	-	-	-
Lambuya	1	5	2	4
Uepai	14	8	14	3
Puriala	-	-	-	-
Onembute	14	12	15	15
Pondidaha	10	8	10	10
Wonggeduku	15	21	19	13
Amonggedo	1	21	2	8
Wonggeduku Barat	9	23	11	11
Wawotobi	6	17	7	9
Meluhu	-	-	-	-
Konawe	7	9	7	6
Anggota	7	7	9	4
Unaaha	-	-	-	-
Anggaberu	-	-	2	2
Abuki	11	8	8	9
Latoma	5	2	-	4
Tongauna	-	-	3	2
Asinua	8	25	9	13
Padangguni	9	7	4	3
Tongauna Utara	5	4	7	3
Routa	-	-	-	-
<b>Kabupaten Konawe</b>	<b>123</b>	<b>182</b>	<b>151</b>	<b>131</b>

Lanjutan Tabel/Continued Table 5.1.1

Kecamatan Subdistrict	Petsai/Chinese Cabbage		Tomat/ Tomato	
	2020	2021	2020	2021
(1)	(6)	(7)	(8)	(9)
Soropia	-	-	2	-
Lalongasumeeto	-	-	9	-
Sampara	-	-	-	-
Bondoala	3	-	5	-
Besulutu	-	-	3	2
Kapoiala	2	10	7	1
Anggalomoare	-	-	-	-
Morosi	-	-	-	-
Lambuya	-	-	13	8
Uepai	14	10	15	4
Puriala	-	-	3	7
Onembute	-	-	15	14
Pondidaha	1	13	15	12
Wonggeduku	18	15	21	18
Amonggedo	-	-	5	-
Wonggeduku Barat	10	14	5	10
Wawotobi	14	9	11	13
Meluhu	-	-	7	12
Konawe	10	8	13	8
Anggoota	-	-	11	6
Unaaha	-	-	-	-
Anggaberri	-	-	1	5
Abuki	-	-	14	13
Latoma	4	-	9	8
Tongauna	-	-	4	5
Asinua	-	-	17	13
Padangguni	-	-	10	8
Tongauna Utara	-	-	10	-
Routa	-	-	-	-
<b>Kabupaten Konawe</b>	<b>76</b>	<b>79</b>	<b>225</b>	<b>167</b>

Lanjutan Tabel/*Continued Table* 5.1.1

Kecamatan Subdistrict	Terung/ Eggplant		Bayam/Spinach	
	2020	2021	2020	2021
(1)	(10)	(11)	(12)	(13)
Soropia	7	6	-	-
Lalongasumeeto	-	-	-	-
Sampara	-	-	2	6
Bondoala	-	-	-	-
Besulutu	10	13	-	-
Kapoiala	11	2	4	12
Anggalomoare	7	-	4	-
Morosi	-	-	-	-
Lambuya	17	11	3	-
Uepai	14	3	14	10
Puriala	3	4	7	8
Onembute	18	13	2	-
Pondidaha		9	12	10
Wonggeduku	24	10	8	8
Amonggedo	2	-	-	-
Wonggeduku Barat	8	11	1	11
Wawotobi	13	6	-	4
Meluhu	5	3	10	12
Konawe	9	9	14	10
Anggoota	12	6	8	8
Unaaha	-	-	-	-
Anggaberri	9	3	10	8
Abuki	16	6	14	13
Latoma	14	14	13	14
Tongauna	3	7	-	-
Asinua	18	13	-	-
Padangguni	7	6	-	-
Tongauna Utara	13	3	-	-
Routa	7	-	3	-
<b>Kabupaten Konawe</b>	<b>247</b>	<b>158</b>	<b>129</b>	<b>134</b>

Lanjutan Tabel/Continued Table 5.1.1

Kecamatan Subdistrict (1)	Kacang Panjang/Long Beans		Kangkung/Water Spinach	
	2020 (14)	2021 (15)	2020 (16)	2021 (17)
Soropia	-	5	1	-
Lalongsameeto	8	-	4	-
Sampara	6	5	-	-
Bondoala	9	-	-	-
Besulutu	12	12	-	-
Kapoiala	9	2	2	11
Anggalomoare	6	-	-	-
Morosi	-	-	-	-
Lambuya	18	14	12	-
Uepai	13	11	11	11
Puriala	6	8	4	5
Onembute	18	12	3	-
Pondidaha	16	14	16	8
Wonggeduku	22	15	11	9
Amonggedo	7	13	8	5
Wonggeduku Barat	13	11	13	17
Wawotobi	14	10	8	5
Meluhu	7	12	-	12
Konawe	12	6	10	8
Anggotoa	11	13	8	12
Unaaha	-	-	-	-
Anggaberri	7	3	6	4
Abuki	10	15	15	17
Latoma	14	15	10	-
Tongauna	5	-	-	1
Asinua	20	16	-	2
Padangguni	10	9	-	-
Tongauna Utara	10	8	-	-
Routa	5	-	-	-
<b>Kabupaten Konawe</b>	<b>288</b>	<b>229</b>	<b>142</b>	<b>127</b>

Sumber/Source: BPS, Statistik Pertanian Hortikultura SPH-SBS/BPS-Statistics Indonesia, Agricultural Statistic for Horticulture SPH-SBS

**Tabel**  
**Table** 5.1.2

**Produksi Tanaman Sayuran Menurut Kecamatan dan Jenis Tanaman di Kabupaten Konawe (kuintal), 2020 dan 2021**

*Production of Vegetables by Subdistrict and Kind of Plant in Konawe Regency (quintal), 2020 and 2021*

Kecamatan Subdistrict	Cabai Besar/Big Chili		Cabai Rawit/ Cayenne Pepper	
	2020	2021	2020	2021
(1)	(2)	(3)	(4)	(5)
Soropia	-	-	132	-
Lalonggsumeeto	40	-	-	-
Sampara	-	-	-	-
Bondoala	-	-	136	-
Besulutu	-	580	470	480
Kapoiala	-	-	64	950
Anggalomoare	-	-	-	-
Morosi	-	-	-	-
Lambuya	30	440	27	295
Uepai	470	1 095	572	655
Puriala	-	-	-	-
Onembute	404	510	383	575
Pondidaha	479	455	450	432
Wonggeduku	389	910	401	660
Amonggedo	174	807	208	400
Wonggeduku Barat	436	2 190	407	860
Wawotobi	297	595	298	370
Meluhu	-	-	-	-
Konawe	540	476	468	548
Anggota	327	590	278	400
Unaaha	-	-	-	-
Anggaberri	-	-	200	460
Abuki	250	270	264	325
Latoma	284	125	-	175
Tongauna	-	-	112	122
Asinua	395	970	361	435
Padangguni	373	243	265	222
Tongauna Utara	245	330	211	210
Routa	-	-	-	-
<b>Kabupaten Konawe</b>	<b>5 133</b>	<b>10 586</b>	<b>5 707</b>	<b>8 574</b>

Lanjutan Tabel/Continued Table 5.1.2

Kecamatan Subdistrict	Petsai/Chinese Cabbage		Tomat/ Tomato	
	2020	2021	2020	2021
(1)	(6)	(7)	(8)	(9)
Soropia	-	-	20	20
Lalongasumeeto	-	-	188	-
Sampara	-	-	-	-
Bondoala	50	-	130	-
Besulutu	-	-	61	-
Kapoiala	40	245	175	110
Anggalomoare	-	-	-	197
Morosi	-	-	-	-
Lambuya	-	-	222	-
Uepai	256	475	427	380
Puriala	-	-	111	557
Onembute	-	-	340	220
Pondidaha	20	282	440	440
Wonggeduku	275	310	430	375
Amonggedo	-	-	150	540
Wonggeduku Barat	260	685	190	-
Wawotobi	245	160	231	590
Meluhu	-	-	130	545
Konawe	212	180	417	325
Anggoota	-	-	320	808
Unaaha	-	-	-	300
Anggaberri	-	-	14	-
Abuki	-	-	304	245
Latoma	60	-	220	440
Tongauna	-	-	70	240
Asinua	-	-	332	235
Padangguni	-	-	297	310
Tongauna Utara	-	-	252	128
Routa	-	-	-	-
<b>Kabupaten Konawe</b>	<b>1 418</b>	<b>2 337</b>	<b>5 471</b>	<b>6 985</b>

Lanjutan Tabel/Continued Table 5.1.2

Kecamatan Subdistrict (1)	Terung/ Eggplant		Bayam/Spinach	
	2020 (10)	2021 (11)	2020 (12)	2021 (13)
Soropia	222	361	-	-
Lalongsameeto	-	-	-	-
Sampara	-	-	30	107
Bondoala	-	-	-	-
Besulutu	283	460	-	-
Kapoiala	240	480	51	223
Anggalomoare	160	-	64	-
Morosi	-	-	-	-
Lambuya	264	390	46	-
Uepai	390	580	370	410
Puriala	155	201	98	201
Onembute	296	300	35	-
Pondidaha	-	310	247	180
Wonggeduku	446	435	130	160
Amonggedo	20	-	-	-
Wonggeduku Barat	200	605	16	445
Wawotobi	235	200	-	70
Meluhu	110	70	140	152
Konawe	448	1 114	222	227
Anggoota	269	290	134	160
Unaaha	-	-	-	-
Anggaberri	245	380	193	235
Abuki	344	320	190	270
Latoma	281	415	193	270
Tongauna	62	360	-	-
Asinua	432	640	-	-
Padangguni	262	91	-	-
Tongauna Utara	266	150	-	-
Routa	179	-	56	-
<b>Kabupaten Konawe</b>	<b>5 809</b>	<b>8 152</b>	<b>2 215</b>	<b>3 110</b>

Lanjutan Tabel/Continued Table 5.1.2

Kecamatan Subdistrict	Kacang Panjang/Long Beans		Kangkung/Water Spinach	
	2020	2021	2020	2021
(1)	(14)	(15)	(16)	(17)
Soropia	-	340	12	-
Lalongasumeeto	125	-	47	-
Sampara	144	190	-	-
Bondoala	214	-	-	-
Besulutu	296	385	-	-
Kapoiala	186	250	34	212
Anggalomoare	220	-	-	-
Morosi	-	-	-	-
Lambuya	333	430	341	-
Uepai	372	627	235	442
Puriala	178	281	61	63
Onembute	336	365	46	-
Pondidaha	354	475	245	130
Wonggeduku	399	435	172	160
Amonggedo	138	225	128	34
Wonggeduku Barat	445	670	179	770
Wawotobi	271	347	122	110
Meluhu	80	214	-	146
Konawe	376	635	146	257
Anggotoa	309	380	134	196
Unaaha	-	-	-	-
Anggaberri	341	210	137	245
Abuki	175	392	193	270
Latoma	278	450	149	-
Tongauna	112	-	-	25
Asinua	430	600	-	40
Padangguni	246	97	-	-
Tongauna Utara	242	380	-	-
Routa	84	-	-	-
<b>Kabupaten Konawe</b>	<b>6 684</b>	<b>8 378</b>	<b>2 381</b>	<b>3 100</b>

Sumber/Source: BPS, Statistik Pertanian Hortikultura SPH-SBS/BPS-Statistics Indonesia, Agricultural Statistic for Horticulture SPH-SBS



**Tabel**  
**Table** 5.1.3

**Luas Panen Tanaman Sayuran dan Buah-buahan Semusim  
Menurut Jenis Tanaman di Kabupaten Konawe (ha),  
2018–2021**  
*Harvested Area of Seasonal Vegetables and Fruits by Kind  
of Plant in Konawe Regency (ha), 2018–2021*

Jenis Tanaman <i>Kind of Plants</i>	2018	2019	2020	2021
(1)	(2)	(3)	(4)	(5)
<b>Sayuran/Vegetables</b>				
Bawang Daun/ <i>Wlech Onion</i>	21	49	45	51
Bawang Merah/ <i>Shallot</i>	-	-	10	20
Bayam/ <i>Spinach</i>	62	122	129	134
Buncis/ <i>Green Bean</i>	12	11	4	5
Cabai Besar/ <i>Chili (Capsicum Annum)</i>	58	82	123	182
Cabai Rawit/ <i>Chili (Capsicum Frutescens)</i>	74	104	151	131
Jamur/ <i>Mushroom</i>	-	85	-	6
Kacang Merah/ <i>Red Bean</i>	-	8	-	-
Kacang Panjang/ <i>Yarldlong Bean</i>	110	248	288	229
Kangkung/ <i>Kangkong</i>	46	97	142	127
Ketimun/ <i>Cucumber</i>	36	80	96	77
Kembang Kol/ <i>Cauliflower</i>	-	4	1	-
Labu Siam/ <i>Chayote</i>	4	4	2	4
Petsai/ <i>Chinese Cabbage</i>	47	82	76	79
Terung/ <i>Eggplant</i>	110	212	27	158
Tomat/ <i>Tomato</i>	92	176	247	167
<b>Buah-buahan/Fruits</b>				
Melon/ <i>Melon</i>	2	12	17	13
Semangka/ <i>Watermelon</i>	18	65	68	62

Sumber/*Source*: BPS, Statistik Pertanian Hortikultura SPH-SBS/BPS-Statistics Indonesia, Agricultural Statistic for Horticulture SPH-SBS

**Tabel 5.1.4** **Produksi Tanaman Sayuran dan Buah-buahan Semusim Menurut Jenis Tanaman di Kabupaten Konawe (kuintal), 2018–2021**  
**Production of Seasonal Vegetables and Fruits by Kind of Plant in Konawe Regency (quintal), 2018–2021**

Jenis Tanaman Kind of Plants	2018	2019	2020	2021
(1)	(2)	(3)	(4)	(5)
<b>Sayuran/Vegetables</b>				
Bawang Daun/Wlech Onion	271	699	780	1 507
Bawang Merah/Shallot	-	-	430	835
Bayam/Spinach	544	1 508	2 215	3 110
Buncis/Green Bean	178	316	189	215
Cabai Besar/Chili (Capsicum Annum)	2 491	3 759	5 133	10 586
Cabai Rawit/Chili (Capsicum Frutescens)	3 030	4 498	5 707	8 574
Jamur/Mushroom	-	255	-	5
Kacang Merah/Red Bean	-	130	-	-
Kacang Panjang/Yarldlong Bean	2 748	5 323	6 684	8 378
Kangkung/Kangkong	419	1 161	2 381	3 100
Ketimun/Cucumber	857	2 046	2 776	3 402
Kembang Kol/Cauliflower	-	38	20	-
Labu Siam/Chayote	80	118	50	135
Petsai/Chinese Cabbage	551	1 172	1 418	2 337
Terung/Eggplant	2 362	4 449	5 809	8 152
Tomat/Tomato	2 873	4 518	5 471	6 985
<b>Buah-buahan/Fruits</b>				
Melon/Melon	82	192	435	389
Semangka/Watermelon	635	1 509	1 731	2 517

Sumber/Source: BPS, Statistik Pertanian Hortikultura SPH-SBS/BPS-Statistics Indonesia, Agricultural Statistic for Horticulture SPH-SBS

**Tabel**  
**Table** 5.1.5

**Luas Panen Tanaman Biofarmaka Menurut Kecamatan dan Jenis Tanaman di Kabupaten Konawe (m<sup>2</sup>), 2020 dan 2021**

*Harvested Area of Medicinal Plants by Subdistrict and Kind of Plant in Konawe Regency (m<sup>2</sup>), 2020 and 2021*

Kecamatan Subdistrict	Jahe/Ginger		Laos/Lengkuas/Galanga	
	2020	2021	2020	2021
(1)	(14)	(15)	(16)	(17)
Soropia	-	-	45	25
Lalongasumeeto	-	-	300	600
Sampara	-	-	-	-
Bondoala	-	-	-	-
Besulutu	-	-	-	-
Kapoiala	-	-	-	-
Anggalomoare	-	-	-	-
Morosi	-	-	-	-
Lambuya	-	-	-	-
Uepai	350	650	600	1 150
Puriala	-	-	-	-
Onembute	-	-	-	-
Pondidaha	-	-	-	-
Wonggeduku	-	-	-	-
Amonggedo	-	-	-	-
Wonggeduku Barat	-	-	-	-
Wawotobi	-	-	-	-
Meluhu	-	-	-	-
Konawe	-	-	-	-
Anggotoa	-	-	-	-
Unaaha	-	-	-	-
Anggaberu	-	-	-	270
Abuki	-	-	-	-
Latoma	-	-	-	-
Tongauna	-	-	-	-
Asinua	-	-	-	-
Padangguni	-	-	-	-
Tongauna Utara	-	-	-	-
Routa	-	-	-	-
<b>Kabupaten Konawe</b>	<b>350</b>	<b>650</b>	<b>945</b>	<b>2 045</b>

Lanjutan Tabel/Continued Table 5.1.5

Kecamatan Subdistrict	Kencur/East Indian Galangal		Kunyit/Turmeric	
	2020	2021	2020	2021
(1)	(14)	(15)	(16)	(17)
Soropia	-	-	30	30
Lalonggasumeeto	100	150	200	300
Sampara	-	-	-	-
Bondoala	-	-	-	-
Besulutu	-	-	-	-
Kapoiala	-	-	-	-
Anggalomoare	-	-	-	-
Morosi	-	-	-	-
Lambuya	-	-	-	-
Uepai	250	420	750	900
Puriala	-	-	-	-
Onembute	-	-	-	-
Pondidaha	-	-	-	-
Wonggeduku	-	-	-	-
Amonggedo	-	-	-	-
Wonggeduku Barat	-	-	-	-
Wawotobi	-	-	-	-
Meluhu	-	-	-	-
Konawe	-	-	-	-
Anggotoa	-	-	-	-
Unaaha	-	-	-	-
Anggaberri	-	-	-	430
Abuki	-	-	-	-
Latoma	-	-	-	-
Tongauna	-	-	-	-
Asinua	-	-	-	-
Padangguni	-	-	-	-
Tongauna Utara	-	-	-	-
Routa	-	-	-	-
<b>Kabupaten Konawe</b>	<b>350</b>	<b>570</b>	<b>980</b>	<b>1 660</b>

Sumber/Source: BPS, Statistik Pertanian Hortikultura SPH-TBF/BPS-Statistics Indonesia, Agricultural Statistic for Horticulture SPH-TBF

**Tabel**  
**Table** 5.1.6

**Produksi Tanaman Biofarmaka Menurut Kecamatan dan Jenis Tanaman di Kabupaten Konawe (kg), 2020 dan 2021**

*Production of Medicinal Plants by Subdistrict and Kind of Plant in Konawe Regency (kg), 2020 and 2021*

Kecamatan Subdistrict	Jahe/Ginger		Laos/Lengkuas/Galanga	
	2020	2021	2020	2021
(1)	(14)	(15)	(16)	(17)
Soropia	-	-	90	75
Lalonggasumeeto	-	-	300	1 800
Sampara	-	-	-	-
Bondoala	-	-	-	-
Besulutu	-	-	-	-
Kapoiala	-	-	-	-
Anggalomoare	-	-	-	-
Morosi	-	-	-	-
Lambuya	-	-	-	-
Uepai	250	360	400	889
Puriala	-	-	-	-
Onembutu	-	-	-	-
Pondidaha	-	-	-	-
Wonggeduku	-	-	-	-
Amonggedo	-	-	-	-
Wonggeduku Barat	-	-	-	-
Wawotobi	-	-	-	-
Meluhu	-	-	-	-
Konawe	-	-	-	-
Anggoota	-	-	-	-
Unaaha	-	-	-	-
Anggaberu	-	-	-	158
Abuki	-	-	-	-
Latoma	-	-	-	-
Tongauna	-	-	-	-
Asinua	-	-	-	-
Padangguni	-	-	-	-
Tongauna Utara	-	-	-	-
Routa	-	-	-	-
<b>Kabupaten Konawe</b>	<b>250</b>	<b>360</b>	<b>790</b>	<b>2 922</b>

Lanjutan Tabel/Continued Table 5.1.6

Kecamatan Subdistrict	Kencur/East Indian Galangal		Kunyit/Turmeric	
	2020	2021	2020	2021
(1)	(14)	(15)	(16)	(17)
Soropia	-	-	80	60
Lalongasumeeto	50	300	100	600
Sampara	-	-	-	-
Bondoala	-	-	-	-
Besulutu	-	-	-	-
Kapoiala	-	-	-	-
Anggalomoare	-	-	-	-
Morosi	-	-	-	-
Lambuya	-	-	-	-
Uepai	87	327	333	768
Puriala	-	-	-	-
Onembute	-	-	-	-
Pondidaha	-	-	-	-
Wonggeduku	-	-	-	-
Amonggedo	-	-	-	-
Wonggeduku Barat	-	-	-	-
Wawotobi	-	-	-	-
Meluhu	-	-	-	-
Konawe	-	-	-	-
Anggotoa	-	-	-	-
Unaaha	-	-	-	-
Anggaberri	-	-	-	377
Abuki	-	-	-	-
Latoma	-	-	-	-
Tongauna	-	-	-	-
Asinua	-	-	-	-
Padangguni	-	-	-	-
Tongauna Utara	-	-	-	-
Routa	-	-	-	-
<b>Kabupaten Konawe</b>	<b>137</b>	<b>627</b>	<b>513</b>	<b>1 805</b>

Sumber/Source: BPS, Statistik Pertanian Hortikultura SPH-TBF/BPS-Statistics Indonesia, Agricultural Statistic for Horticulture SPH-TBF

**Tabel 5.1.7 Luas Panen Tanaman Biofarmaka Menurut Jenis Tanaman di Kabupaten Konawe (m<sup>2</sup>), 2020 dan 2021**  
**Harvested Area of Medicinal Plants by Kind of Plant in Konawe Regency (m<sup>2</sup>), 2020 and 2021**

Jenis Tanaman Kind of Plants	2020	2021
(1)	(2)	(3)
Dlingo/Dringo/Sweet Root/Calamus	80	-
Jahe/Ginger	350	650
Keji Beling/Kecibeling/ <i>Strobilanthes crispata</i>	400	-
Kencur/East Indian Galangal	350	570
Kunyit/Turmeric	980	1 660
Laos/Lengkuas/Galanga	945	2 045
Lempuyang/ <i>Zingiber Aromaticum</i>	100	100
Mengkudu/Pace/ <i>Indian Mulberry</i> <sup>1</sup>	1 050	70
Sambiloto/ <i>King of Bitter</i>	1 000	100
Temukunci/ <i>Chinese Keys</i>	200	-
Temulawak/ <i>Java Turmeric</i>	1 250	550

Catatan/Note : <sup>1</sup>Satuan Mengkudu adalah pohon/ *Indian Mulberry unit is a tree*

Sumber/Source : BPS, Statistik Pertanian Hortikultura SPH-TBF/BPS-Statistics Indonesia, Agricultural Statistic for Horticulture SPH-TBF

**Tabel** 5.1.8 **Produksi Tanaman Biofarmaka Menurut Jenis Tanaman di Kabupaten Konawe (kg), 2020 dan 2021**  
**Production of Medicinal Plants by Kind of Plant in Konawe Regency (kg), 2020 and 2021**

Jenis Tanaman <i>Kind of Plants</i>	2020	2021
(1)	(2)	(3)
Dlingo/Dringo/Sweet Root/Calamus	120	-
Jahe/Ginger	250	360
Keji Beling/Kecibeling/ <i>Strobilanthes crisp</i> a	500	-
Kencur/ <i>East Indian Galangal</i>	137	627
Kunyit/ <i>Turmeric</i>	513	1 805
Laos/Lengkuas/ <i>Galanga</i>	790	2 922
Lempuyang/ <i>Zingiber Aromaticum</i>	100	250
Mengkudu/Pace/ <i>Indian Mulberry</i>	1 030	150
Sambiloto/ <i>King of Bitter</i>	500	50
Temukunci/ <i>Chinese Keys</i>	100	-
Temulawak/ <i>Java Turmeric</i>	775	801

Sumber/Source: BPS, Statistik Pertanian Hortikultura SPH-TBF/BPS-Statistics Indonesia, Agricultural Statistic for Horticulture SPH-TBF



**Tabel 5.1.9** Luas Panen Tanaman Hias Menurut Kecamatan dan Jenis Tanaman di Kabupaten Konawe, 2020 dan 2021  
**Table 5.1.9** *Harvested Area of Ornamental Plants by Subdistrict and Kind of Plant in Konawe Regency, 2020 and 2021*

Jenis Tanaman <i>Kind of Plants</i>	Satuan <i>Unit</i>	2020	2021
(1)	(2)	(3)	(4)
Euphorbia/ <i>Euphorbia</i>	m <sup>2</sup> /m <sup>2</sup>	200	...
Adenium (Kamboja Jepang)/ <i>Adenium obesum</i>	m <sup>2</sup> /m <sup>2</sup>	50	...
Pakis/ <i>Leather Leaf Fern</i>	m <sup>2</sup> /m <sup>2</sup>	20	...
Palem/ <i>Palm</i>	Pohon/ <i>tree</i>	160	...
Soka/ <i>Ixora</i>	m <sup>2</sup> /m <sup>2</sup>	-	...

Sumber/Source: BPS, Statistik Pertanian Hortikultura SPH-TH/BPS-Statistics Indonesia, *Agricultural Statistik for Horticulture SPH-TH*

**Tabel** 5.1.10 **Produksi Tanaman Hias Menurut Kecamatan dan Jenis Tanaman di Kabupaten Konawe (Pohon), 2020 dan 2021**  
**Table** 5.1.10 **Production of Ornamental Plants by Subdistrict and Kind of Plant in Konawe Regency (Tree), 2020 and 2021**

Jenis Tanaman Kind of Plants	Satuan Unit	2020	2021
(1)	(2)	(3)	(4)
Euphorbia/ <i>Euphorbia</i>	m <sup>2</sup> /m <sup>2</sup>	200	...
Adenium (Kamboja Jepang)/ <i>Adenium obesum</i>	m <sup>2</sup> /m <sup>2</sup>	50	...
Pakis/ <i>Leather Leaf Fern</i>	m <sup>2</sup> /m <sup>2</sup>	60	...
Palem/ <i>Palm</i>	Pohon/tree	800	...
Soka/ <i>Ixora</i>	m <sup>2</sup> /m <sup>2</sup>	-	...

Sumber/Source: BPS, Statistik Pertanian Hortikultura SPH-TH/BPS-Statistics Indonesia, *Agricultural Statistik for Horticulture SPH-TH*

**Tabel**  
**Table** 5.1.11**Produksi Buah-buahan Menurut Kecamatan dan Jenis Tanaman di Kabupaten Konawe (kuintal), 2020 and 2021*****Production of Fruits by Subdistrict and Kind of Plant in Konawe Regency (quintal), 2020 and 2021***

Kecamatan Subdistrict (1)	Mangga/Mango		Durian/Durian	
	2020 (2)	2021 (3)	2020 (4)	2021 (5)
Soropia	5 000	5 500	50	300
Lalongasumeeto	4 000	-	2 500	2 900
Sampara	-	-	2 500	-
Bondoala	5 000	12 000	500	2 500
Besulutu	7 000	4 500	4 000	13 000
Kapoiala	900	1 647	150	1 119
Anggalomoare	-	250	-	460
Morosi	300	150	200	200
Lambuya	300	450	500	900
Uepai	900	-	1 200	4 000
Puriala	600	750	-	-
Onembute	2 000	1 300	320	1 000
Pondidaha	1 500	1 200	2 300	3 100
Wonggeduku	300	450	700	1 000
Amonggedo	-	300	500	1 500
Wonggeduku Barat	240	215	-	500
Wawotobi	700	1 400	1 200	1 500
Meluhu	400	900	-	800
Konawe	-	-	50	380
Anggoota	250	300	150	500
Unaaha	-	-	-	-
Anggaberri	-	10	500	-
Abuki	1 200	1 700	2 100	3 500
Latoma	1 200	3 700	4 000	3 500
Tongauna	300	600	400	600
Asinua	150	281	2 000	4 900
Padangguni	-	-	13 900	12 700
Tongauna Utara	400	500	500	1 200
Routa	500	450	-	300
<b>Kabupaten Konawe</b>	<b>33 140</b>	<b>38 554</b>	<b>40 220</b>	<b>62 359</b>

Lanjutan Tabel/Continued Table 5.1.11

Kecamatan Subdistrict	Jeruk/Orange		Pisang/Banana	
	2020	2021	2020	2021
(1)	(6)	(7)	(8)	(9)
Soropia	-	-	332	400
Lalongasumeeto	1 600	2 000,00	650	850
Sampara	-	-	-	-
Bondoala	5 000	8 000,00	1 850	1 800
Besulutu	-	-	1 800	1 020
Kapoiala	-	567,00	1 200	4 937
Anggalomoare	-	-	80	310
Morosi	-	-	90	145
Lambuya	2 000	5 500,00	540	600
Uepai	19 000	40 210,00	240	359
Puriala	-	-	850	750
Onembute	1 350	900,00	570	520
Pondidaha	12 000	11 000,00	2 300	2 600
Wonggeduku	-	-	530	950
Amonggedo	-	-	430	260
Wonggeduku Barat	-	-	190	305
Wawotobi	300	1 000,00	290	570
Meluhu	-	-	44	115
Konawe	-	-	750	765
Anggotoa	-	-	530	550
Unaaha	-	-	165	35
Anggaberri	-	-	230	112
Abuki	800	3 500,00	650	700
Latoma	700	1 100,00	820	470
Tongauna	150	1 000,00	420	720
Asinua	800	4 900,00	290	364
Padangguni	62 000	53 368,00	645	1 716
Tongauna Utara	200	600,00	650	1 500
Routa	500	1 200,00	325	290
<b>Kabupaten Konawe</b>	<b>106 400</b>	<b>134 845,00</b>	<b>17 461</b>	<b>23 713</b>

Lanjutan Tabel/Continued Table 5.1.11

Kecamatan Subdistrict	Pepaya/Papaya		Salak/Salacca	
	2020	2021	2020	2021
(1)	(10)	(11)	(12)	(13)
Soropia	77	70	-	-
Laloggasumeeto	190	85	45	40
Sampara	-	-	-	-
Bondoala	15	60	64	44
Besulutu	740	280	-	-
Kapoiala	38	598	-	3
Anggalomoare	-	-	-	-
Morosi	-	-	-	-
Lambuya	120	215	-	-
Uepai	215	338	7	50
Puriala	250	210	-	-
Onembute	221	54	360	390
Pondidaha	106	255	-	-
Wonggeduku	950	800	-	-
Amonggedo	12	20	-	-
Wonggeduku Barat	220	245	-	2
Wawotobi	254	235	65	60
Meluhu	126	43	-	-
Konawe	-	-	-	-
Anggoota	-	-	-	-
Unaaha	80	15	-	-
Anggaberri	74	98	-	-
Abuki	85	135	24	59
Latoma	310	230	12	-
Tongauna	-	-	-	-
Asinua	4	105	-	-
Padangguni	54	-	-	-
Tongauna Utara	52	85	-	-
Routa	53	19	-	-
<b>Kabupaten Konawe</b>	<b>4 246</b>	<b>4 195</b>	<b>577</b>	<b>648</b>

Lanjutan Tabel/Continued Table 5.1.11

Kecamatan Subdistrict	Rambutan/Rambutan		Duku/Langsak/kokosan/Duku	
	2020	2021	2020	2021
(1)	(14)	(15)	(16)	(17)
Soropia	-	200	30	-
Lalongasumeeto	-	2 000	5 000	-
Sampara	600	-	400	-
Bondoala	-	800	500	-
Besulutu	-	6 750	-	-
Kapoiala	-	43	-	106
Anggalomoare	-	400	-	-
Morosi	-	-	70	-
Lambuya	600	700	-	-
Uepai	-	-	-	-
Puriala	-	-	-	-
Onembute	11 000	100	800	-
Pondidaha	1 400	1 200	8 000	-
Wonggeduku	400	400	15 000	-
Amonggedo	40	-	-	-
Wonggeduku Barat	-	-	-	-
Wawotobi	2 000	500	1 000	-
Meluhu	-	100	15	-
Konawe	300	300	350	-
Anggota	270	400	400	-
Unaaha	500	515	-	-
Anggaberu	300	-	820	-
Abuki	2 100	200	1 500	-
Latoma	800	1 500	150	-
Tongauna	1 300	2 500	1 000	-
Asinua	-	171	-	34
Padangguni	10 150	8 600	-	-
Tongauna Utara	1 200	1 500	150	-
Routa	-	300	100	-
<b>Kabupaten Konawe</b>	<b>32 960</b>	<b>29 179</b>	<b>35 285</b>	<b>140</b>

umber/Sorce: BPS, Statistik Pertanian Hortikultura SPH-BST/BPS-Statistics Indonesia, Agricultural Statistic for Horticulture SPH-BST

**Tabel**  
**Table** 5.1.12

**Produksi Buah–Buahan dan Sayuran Tahunan Menurut  
Jenis Tanaman di Kabupaten Konawe (kuintal), 2019–  
2021**

*Production of Annual Fruits and Vegetables by Kind of Plant  
in Konawe Regency (quintal), 2019–2021*

Jenis Tanaman <i>Kind of Plants</i>	2019	2020	2021
(1)	(2)	(3)	(4)
<b>Buah-buahan/Fruits</b>			
Alpukat/ <i>Avocado</i>	100	480	457
Belimbing/ <i>Star Fruit</i>	519	163	14
Duku/Langsat/Kokosan/ <i>Duku</i>	57 312	35 285	140
Durian/ <i>Durian</i>	2 1262	40 220	62 359
Jambu Air/ <i>Rose Apple</i>	246	544	437
Jambu Biji/ <i>Guava</i>	428	72	411
Jeruk Besar/ <i>Pomelo</i>	920	4 020	567
Jeruk Siam/Keprok/ <i>Tangerine/Orange</i>	17 885	106 400	134 278
Mangga/ <i>Mango</i>	14 051	33 140	38 554
Nangka/Cempedak/ <i>Jackfruit</i>	7 025	7 830	8 654
Nenas/ <i>Pineapple</i>	615	643	714
Pepaya/ <i>Papaya</i>	4 093	4 246	4 195
Pisang/ <i>Banana</i>	14 911	17 461	23 713
Rambutan/ <i>Rambutan</i>	7 595	32 960	29 179
Salak/ <i>Salacca</i>	576	577	648
Sirsak/ <i>Soursop</i>	166	198	76
Sukun/ <i>Bread Fruit</i>	399	2 208	2 715
<b>Sayuran/Vegetables</b>			
Jengkol/ <i>Jengkol</i>	7	45	65
Melinjo/ <i>Melinjo</i>	20	24	-
Petai/ <i>Twisted Cluster Bean</i>	73	118	124

Sumber/Source: BPS, Statistik Pertanian Hortikultura SPH-BST/BPS-Statistics Indonesia, *Agricultural Statistic for Horticulture SPH-BST*

**5.2 PERKEBUNAN**  
**ESTATE CROPS**

**Tabel** 5.2.1 **Luas Areal Tanaman Perkebunan Menurut Kecamatan dan Jenis Tanaman di Kabupaten Konawe (ha), 2020 dan 2021**  
**Planted Area of Estate Crops by Subdistrict and Type of Crops in Konawe Regency (ha), 2020 and 2021**

Kecamatan Subdistrict (1)	Kelapa Sawit/Oil Palm		Kelapa/Coconut	
	2020 (2)	2021 (3)	2020 (4)	2021 (5)
Soropia	-	-	158,00	158,00
Lalonggsumeeto	-	-	79,00	125,86
Sampara	-	-	78,50	78,50
Bondoala	-	-	174,00	178,00
Besulutu	140,00	298,00	71,00	71,00
Kapoiala	-	-	148,00	148,00
Anggalomoare	-	-	64,00	63,00
Morosi	-	-	77,00	56,50
Lambuya	60,00	60,00	69,00	65,00
Uepai	-	-	219,00	219,00
Puriala	116,00	151,00	123,00	124,00
Onembute	30,00	50,00	30,00	30,00
Pondidaha	-	-	21,00	21,00
Wonggeduku	10,00	35,00	7,50	9,00
Amonggedo	18,00	60,00	173,00	177,00
Wonggeduku Barat	-	-	4,00	4,00
Wawotobi	-	-	53,00	54,00
Meluhu	-	20,00	34,00	34,00
Konawe	61,00	61,00	57,00	57,00
Anggoota	-	-	53,00	52,00
Unaaha	-	-	28,00	28,00
Anggaberri	60,00	90,00	73,00	68,00
Abuki	-	-	78,00	78,00
Latoma	-	-	63,00	63,00
Tongauna	15,00	12,00	109,00	89,00
Asinua	-	-	32,00	33,00
Padangguni	83,00	83,00	74,00	74,00
Tongauna Utara	-	3,00	-	15,00
Routa	-	-	9,00	12,00
<b>Kabupaten Konawe</b>	<b>593,00</b>	<b>923,00</b>	<b>2159,00</b>	<b>2184,86</b>



Lanjutan Tabel/*Continued Table* 5.2.1

Kecamatan Subdistrict	Sagu/Sago		Kopi/Coffee	
	2020	2021	2020	2021
(1)	(6)	(7)	(8)	(9)
Soropia	19,00	19,00	-	2,00
Lalongasumeeto	8,00	8,00	10,00	10,00
Sampara	167,00	169,00	-	59,00
Bondoala	220,00	220,00	9,00	9,00
Besulutu	143,00	145,00	56,00	56,00
Kapoiala	107,00	107,00	2,00	2,00
Anggalomoare	121,00	121,00	59,00	58,00
Morosi	50,00	46,00	7,00	9,50
Lambuya	175,00	175,00	14,00	14,00
Uepai	20,00	20,00	74,00	74,00
Puriala	66,00	70,00	68,00	68,00
Onembute	20,00	20,00	-	-
Pondidaha	4,00	4,00	-	-
Wonggeduku	-	-	2,00	2,00
Amonggedo	10,00	10,00	65,00	66,00
Wonggeduku Barat	-	-	1,00	1,00
Wawotobi	24,00	24,00	17,00	15,00
Meluhu	35,00	25,00	15,00	15,00
Konawe	22,00	14,00	1,00	1,00
Anggoota	30,00	75,00	20,00	20,00
Unaaha	6,00	6,00	15,00	15,00
Anggaberri	154,00	98,00	39,00	34,00
Abuki	4,00	4,00	23,00	23,00
Latoma	144,00	144,00	335,00	329,00
Tongauna	-	-	45,00	30,00
Asinua	4,00	4,00	66,00	71,00
Padanguni	4,00	4,00	17,00	17,00
Tongauna Utara	-	-	-	10,00
Routa	15,00	15,00	75,00	75,00
<b>Kabupaten Konawe</b>	<b>1572,00</b>	<b>1547,00</b>	<b>1035,00</b>	<b>1085,50</b>

Lanjutan Tabel/Continued Table 5.2.1

Kecamatan Subdistrict	Kakao/Cacao		Lada/Pepper	
	2020	2021	2020	2021
(1)	(10)	(11)	(12)	(13)
Soropia	7,00	7,00	2,00	2,00
Lalongasumeeto	33,00	33,00	65,00	65,00
Sampara	378,00	381,00	64,00	62,00
Bondoala	248,00	248,00	24,00	30,00
Besulutu	3208,00	3203,00	234,00	247,00
Kapoiala	152,00	147,00	42,00	42,00
Anggalomoare	290,00	292,00	71,00	71,00
Morosi	192,00	98,00	48,00	44,50
Lambuya	733,00	698,00	256,00	256,00
Uepai	595,00	595,00	86,00	86,00
Puriala	351,00	353,00	591,00	589,00
Onembute	723,00	652,00	178,00	178,00
Pondidaha	240,00	240,00	81,00	81,00
Wonggeduku	449,00	447,00	10,00	12,00
Amonggedo	346,00	346,00	119,00	119,00
Wonggeduku Barat	744,00	600,00	77,00	46,60
Wawotobi	300,00	297,00	313,00	313,00
Meluhu	62,00	301,00	259,00	259,00
Konawe	450,00	446,00	50,00	16,00
Anggoota	389,00	359,00	215,00	219,00
Unaaha	115,00	95,00	85,00	42,00
Anggaberri	344,00	298,00	47,00	47,00
Abuki	1198,00	998,00	74,00	74,00
Latoma	1050,00	1044,00	25,00	30,00
Tongauna	544,00	295,00	79,00	65,00
Asinua	393,00	393,00	217,00	217,00
Padanguni	1461,00	1389,00	43,00	43,00
Tongauna Utara	-	-	-	-
Routa	406,00	406,00	564,00	814,00
<b>Kabupaten Konawe</b>	<b>15401,00</b>	<b>14661,00</b>	<b>3919,00</b>	<b>4070,10</b>

Lanjutan Tabel/Continued Table 5.2.1

Kecamatan Subdistrict	Jambu Mete/ Cashew		Cengkeh/Clove	
	2020	2021	2020	2021
(1)	(14)	(15)	(16)	(17)
Soropia	125,00	125,00	31,00	31,00
Lalonggsumeeto	80,00	80,00	61,00	61,00
Sampara	359,00	357,00	92,00	97,00
Bondoala	54,00	56,00	8,00	8,00
Besulutu	488,00	488,00	-	10,00
Kapoiala	314,00	311,00	60,00	57,00
Anggalomoare	357,00	349,00	32,00	32,00
Morosi	185,00	148,00	30,00	16,00
Lambuya	16,00	18,00	97,00	112,00
Uepai	160,00	160,00	39,00	39,00
Puriala	232,00	230,00	-	-
Onembute	30,00	30,00	-	-
Pondidaha	10,00	10,00	2,00	2,00
Wonggeduku	6,00	10,00	-	-
Amonggedo	645,00	650,00	55,00	11,00
Wonggeduku Barat	-	-	-	5,00
Wawotobi	251,00	251,00	20,00	20,00
Meluhu	275,00	275,00	3,00	3,00
Konawe	42,00	42,00	-	-
Anggotoa	250,00	250,00	34,00	34,00
Unaaha	9,00	9,00	-	-
Anggaberu	283,00	274,00	6,00	6,00
Abuki	95,00	95,00	27,00	27,00
Latoma	30,00	40,00	3,00	18,00
Tongauna	175,00	150,00	5,00	2,00
Asinua	129,00	129,00	13,00	13,00
Padangguni	97,00	97,00	-	-
Tongauna Utara	-	-	-	-
Routa	9,00	9,00	-	-
<b>Kabupaten Konawe</b>	<b>4706,00</b>	<b>4643,00</b>	<b>618,00</b>	<b>604,00</b>

Sumber/Source: Dinas Tanaman Pangan, Hortikultura, dan Perkebunan Kabupaten Konawe/ Food Crops, Horticulture and Plantation Agency of Konawe Regency

**Tabel**  
**Table** 5.2.2

**Produksi Perkebunan Menurut Kecamatan dan Jenis Tanaman di Kabupaten Konawe (ton), 2020 dan 2021**  
**Production of Estate by Subdistrict and Type of Crops in Konawe Regency (ton), 2020 and 2021**

Kecamatan Subdistrict (1)	Kelapa Sawit/Oil Palm		Kelapa/Coconut	
	2020 (2)	2021 (3)	2020 (4)	2021 (5)
Soropia	-	-	86,10	124,65
Lalonggsumeeto	-	-	69,30	64,26
Sampara	-	-	101,70	104,55
Bondoala	-	-	189,60	217,63
Besulutu	70,00	200,68	84,60	85,87
Kapoiala	-	-	129,20	128,04
Anggalomoare	-	-	70,18	68,60
Morosi	-	-	39,93	29,18
Lambuya	36,45	85,50	56,40	66,12
Uepai	-	-	353,21	313,50
Puriala	87,60	168,35	118,32	127,05
Onembute	-	-	18,30	27,50
Pondidaha	-	-	9,35	9,46
Wonggeduku	5,85	16,50	6,94	7,64
Amonggedo	6,00	37,80	91,80	80,00
Wonggeduku Barat	-	-	1,68	3,00
Wawotobi	-	-	60,50	57,11
Meluhu	-	-	17,60	16,00
Konawe	48,51	193,01	52,54	49,27
Anggotoa	-	-	54,48	54,86
Unaaha	-	-	38,90	38,31
Anggaberri	30,00	48,69	75,02	75,18
Abuki	-	-	39,90	79,13
Latoma	-	-	60,50	61,99
Tongauna	7,50	18,26	98,70	82,95
Asinua	-	-	44,24	35,42
Padangguni	92,87	83,00	85,34	86,70
Tongauna Utara	-	4,50	-	12,60
Routa	-	-	8,06	10,56
<b>Kabupaten Konawe</b>	<b>384,78</b>	<b>856,29</b>	<b>2062,39</b>	<b>2117,13</b>

Lanjutan Tabel/Continued Table 5.2.2

Kecamatan Subdistrict	Sagu/Sago		Kopi/Coffee	
	2020	2021	2020	2021
(1)	(6)	(7)	(8)	(9)
Soropia	13,20	15,29	-	0,39
Lalongsameeto	9,00	7,98	4,20	3,69
Sampara	125,00	275,00	-	15,24
Bondoala	374,50	347,54	3,00	2,92
Besulutu	182,00	181,24	24,97	25,85
Kapoiala	160,20	145,67	1,02	1,60
Anggalomoare	125,40	103,50	19,09	23,21
Morosi	72,67	51,60	1,06	0,11
Lambuya	200,66	176,99	3,75	5,14
Uepai	15,50	13,40	15,66	19,67
Puriala	66,88	75,13	30,24	22,45
Onembute	26,00	27,34	-	-
Pondidaha	4,00	4,37	-	-
Wonggeduku	-	-	0,41	1,03
Amonggedo	18,00	21,00	33,20	31,00
Wonggeduku Barat	-	-	0,25	0,43
Wawotobi	16,60	18,84	3,16	3,24
Meluhu	21,40	31,36	7,80	8,00
Konawe	28,58	14,29	0,23	0,96
Anggoota	22,99	38,16	3,57	5,52
Unaaha	9,75	11,45	1,05	1,08
Anggaberri	234,50	141,86	12,00	12,12
Abuki	2,50	2,71	3,65	7,24
Latoma	186,30	178,20	124,91	145,98
Tongauna	-	-	18,00	12,00
Asinua	4,07	4,97	37,40	26,65
Padangguni	4,58	3,64	5,46	5,68
Tongauna Utara	-	-	-	3,32
Routa	19,05	19,83	16,33	16,58
<b>Kabupaten Konawe</b>	<b>1943,33</b>	<b>1911,36</b>	<b>370,41</b>	<b>401,10</b>

Lanjutan Tabel/Continued Table 5.2.2

Kecamatan Subdistrict	Kakao/Cacao		Lada/Pepper	
	2020	2021	2020	2021
(1)	(10)	(11)	(12)	(13)
Soropia	4,80	4,61	0,45	0,47
Lalonggasumeeto	14,85	14,26	10,01	24,77
Sampara	229,00	242,16	29,50	27,27
Bondoala	205,35	191,98	8,00	10,29
Besulutu	2549,75	2676,24	79,54	105,97
Kapoiala	32,87	32,87	12,93	12,93
Anggalomoare	169,13	171,15	27,16	27,72
Morosi	120,90	35,21	12,56	11,69
Lambuya	570,49	520,18	123,50	120,19
Uepai	497,00	488,56	40,32	29,40
Puriala	255,42	265,23	271,12	283,35
Onembute	524,18	153,75	77,43	49,20
Pondidaha	156,33	146,19	35,55	44,00
Wonggeduku	221,40	259,38	4,59	5,53
Amonggedo	240,75	229,98	50,75	48,79
Wonggeduku Barat	193,60	171,74	18,00	12,00
Wawotobi	189,00	200,67	152,87	157,33
Meluhu	167,76	87,00	15,68	42,86
Konawe	165,24	79,21	8,30	1,14
Anggotoa	221,40	200,47	91,16	106,55
Unaaha	76,82	64,78	44,56	22,92
Anggaberu	225,36	200,47	19,00	19,95
Abuki	847,80	712,52	22,21	22,74
Latoma	741,00	766,56	9,90	11,55
Tongauna	365,25	180,00	20,70	24,75
Asinua	218,70	255,78	65,12	77,81
Padangguni	823,56	374,59	15,34	17,17
Tongauna Utara	-	-	-	-
Routa	310,84	266,61	265,30	276,00
<b>Kabupaten Konawe</b>	<b>10338,55</b>	<b>8992,15</b>	<b>1531,55</b>	<b>1594,34</b>

Lanjutan Tabel/Continued Table 5.2.2

Kecamatan Subdistrict	Jambu Mete/ Cashew		Cengkeh/Clove	
	2020	2021	2020	2021
(1)	(14)	(15)	(16)	(17)
Soropia	88,20	89,57	0,40	0,41
Lalonggasumeeto	33,00	38,15	1,70	1,23
Sampara	180,60	163,63	23,79	26,54
Bondoala	25,00	36,87	1,60	2,09
Besulutu	285,00	343,43	-	-
Kapoiala	124,06	105,05	9,70	9,70
Anggalomoare	127,40	159,74	10,08	9,73
Morosi	99,13	62,77	1,65	2,80
Lambuya	9,72	8,59	25,82	27,09
Uepai	100,00	104,00	6,00	6,30
Puriala	97,16	140,45	-	-
Onembute	15,00	15,60	-	-
Pondidaha	3,68	8,96	-	7,00
Wonggeduku	2,52	5,19	-	-
Amonggedo	324,45	342,49	6,75	11,00
Wonggeduku Barat	-	-	-	-
Wawotobi	180,00	164,40	12,49	9,53
Meluhu	87,50	87,50	1,44	2,00
Konawe	12,00	-	-	-
Anggoota	162,40	17,27	11,12	3,17
Unaaha	6,30	6,30	-	-
Anggaberu	189,75	189,52	4,81	3,32
Abuki	55,80	55,80	5,95	6,29
Latoma	16,38	20,93	1,31	3,34
Tongauna	32,50	35,75	2,19	0,88
Asinua	89,25	87,59	2,99	2,10
Padanguni	27,46	23,77	-	-
Tongauna Utara	-	-	-	-
Routa	8,47	6,52	-	-
<b>Kabupaten Konawe</b>	<b>2382,73</b>	<b>2319,84</b>	<b>129,79</b>	<b>134,52</b>

Sumber/Source: Dinas Tanaman Pangan, Hortikultura, dan Perkebunan Kabupaten Konawe/ Food Crops, Horticulture and Plantation Agency of Konawe Regency

**5.3 PETERNAKAN  
LIVESTOCK**

**Tabel 5.3.1 Populasi Ternak Menurut Kecamatan dan Jenis Ternak di Kabupaten Konawe, 2021**  
*Table 5.3.1 Livestock Population by Subdistrict and Kind of Livestock in Konawe Regency, 2021*

Kecamatan Subdistrict	Sapi/ Cow	Sapi Perah / Cow	Kerbau/ Buffalo	Kuda/ Horse
(1)	(2)		(3)	(4)
Soropia	703	-	-	-
Lalonggsumeeto	114	-	-	-
Sampara	964	-	-	-
Bondoala	1 479	-	-	-
Besulutu	1 241	-	-	-
Kapoiala	707	-	-	-
Anggalomoare	531	-	-	-
Morosi	994	-	-	-
Lambuya	982	-	-	-
Uepai	5 605	-	94	-
Puriala	6 739	-	93	-
Onembute	5 484	-	42	-
Pondidaha	3 445	-	-	3
Wonggeduku	1 808	-	46	-
Amonggedo	1 457	-	19	-
Wonggeduku Barat	5 974	-	36	-
Wawotobi	2 716	-	-	3
Meluhu	3 887	-	-	-
Konawe	526	-	-	-
Anggotoa	3 251	-	-	-
Unaaha	2 685	-	-	-
Anggaberri	4 624	-	-	-
Abuki	2 272	-	35	-
Latoma	2 560	-	46	-
Tongauna	2 890	-	64	-
Asinua	3 942	-	39	-
Padangguni	2 108	-	-	-
Tongauna Utara	2 275	4	-	-
Routa	318	-	25	-
<b>Kabupaten Konawe</b>	<b>72 281</b>	<b>4</b>	<b>539</b>	<b>6</b>



Lanjutan Tabel/*Continued Table* 5.3.1

Kecamatan Subdistrict	Kambing/ Goat	Sapi Perah/ Dairy Cows	Babi/ Pig
(1)	(5)	(6)	(7)
Soropia	1 404	-	-
Lalonggasumeeto	1 450	-	-
Sampara	1 269	-	-
Bondoala	1 329	-	-
Besulutu	2 032	-	-
Kapoiala	1 347	-	-
Anggalomoare	7 154	-	-
Morosi	1 381	-	-
Lambuya	1 493	-	412
Uepai	2 232	-	10 037
Puriala	2 069	-	-
Onembute	1 420	-	185
Pondidaha	3 652	-	2 540
Wonggeduku	6 812	-	7 950
Amonggedo	5 085	-	-
Wonggeduku Barat	4 631	-	15 875
Wawotobi	1 478	-	-
Meluhu	3 998	-	-
Konawe	2 649	-	-
Anggotoa	2 535	-	-
Unaaha	1 026	-	-
Anggaberri	1 326	-	-
Abuki	1 505	-	-
Latoma	882	-	11 333
Tongauna	1 513	-	-
Asinua	1 096	-	13 908
Padangguni	1 584	-	5 553
Tongauna Utara	818	-	-
Routa	1 039	-	-
<b>Kabupaten Konawe</b>	<b>66 209</b>	<b>-</b>	<b>67 793</b>

Sumber/*Source*: Dinas Peternakan Kabupaten Konawe/ *Livestock Agency of Konawe Regency*

**Tabel 5.3.2** **Populasi Unggas Menurut Kecamatan dan Jenis Unggas di Kabupaten Konawe, 2021**  
**Poultry Population by Subdistrict and Kind of Poultry in Konawe Regency, 2021**

Kecamatan Subdistrict	Ayam Buras/ Chicken	Ayam Ras/ Broiler	Ayam Petelur/ Layer
(1)	(2)	(3)	(4)
Soropia	68 063	5 000	-
Lalonggasumeeto	33 935	36 500	-
Sampara	12 532	17 000	500
Bondoala	15 663	17 500	-
Besulutu	27 990	65 000	-
Kapoiala	5 682	2 500	-
Anggalomoare	10 366	3 600	-
Morosi	169 525	-	-
Lambuya	54 022	95 900	-
Uepai	98 796	73 200	-
Puriala	67 644	14 500	2 500
Onembute	54 183	48 500	-
Pondidaha	19 150	88 000	300
Wonggeduku	163 563	11 500	14 500
Amonggedo	112 626	7 500	-
Wonggeduku Barat	72 148	25 500	5 700
Wawotobi	69 306	128 500	2 350
Meluhu	56 243	12 000	6 000
Konawe	137 549	5 000	3 500
Anggotoa	43 989	25 000	-
Unaaha	27 181	210 150	750
Anggaberri	78 215	3 000	-
Abuki	65 987	70 200	2 500
Latoma	101 322	85 350	5 100
Tongauna	5 735	-	-
Asinua	75 946	95 750	-
Padangguni	174 300	53 200	827
Tongauna Utara	40 237	-	-
Routa	33 740	-	-
<b>Kabupaten Konawe</b>	<b>1 895 638</b>	<b>1199 850</b>	<b>44 527</b>

Lanjutan Tabel/*Continued Table 5.3.2*

Kecamatan Subdistrict	Itik/Duck	Itik Manila/ <i>Muscovy Duck</i>
(1)	(5)	(6)
Soropia	7 782	323
Lalonggasumeeto	2 554	178
Sampara	366	198
Bondoala	446	356
Besulutu	880	353
Kapoiala	385	78
Anggalomoare	1 099	223
Morosi	8 538	337
Lambuya	4 864	571
Uepai	15 477	761
Puriala	3 418	323
Onembute	3 367	281
Pondidaha	9 659	783
Wonggeduku	20 440	788
Amonggedo	13 268	637
Wonggeduku Barat	8 882	652
Wawotobi	2 218	462
Meluhu	2 322	287
Konawe	3 727	233
Anggoota	1 578	148
Unaaha	3 355	163
Anggaberu	7 180	322
Abuki	9 663	434
Latoma	14 498	658
Tongauna	760	121
Asinua	4 983	457
Padangguni	2 684	347
Tongauna Utara	1 851	98
Routa	4 146	154
<b>Kabupaten Konawe</b>	<b>160 390</b>	<b>10 726</b>

Sumber/*Source*: Dinas Peternakan Kabupaten Konawe/ *Livestock Agency of Konawe Regency*

**Tabel 5.3.3** Jumlah Ternak yang Dipotong Menurut Kecamatan dan Jenis Ternak di Kabupaten Konawe, 2021  
*Livestock Slaughtered by Subdistrict and Kind of Livestock in Konawe Regency, 2021*

Kecamatan Subdistrict	Sapi Potong/ Beef Cattle	Kerbau/ Buffalo
(1)	(2)	(3)
Soropia	34	0
Lalonggasureeto	5	0
Sampara	47	0
Bondoala	71	0
Besulutu	60	0
Kapoiala	34	0
Anggalomoare	25	0
Morosi	48	0
Lambuya	47	0
Uepai	270	6
Puriala	261	7
Onembute	265	0
Pondidaha	286	0
Wonggeduku	87	3
Amonggedo	70	0
Wonggeduku Barat	276	3
Wawotobi	145	0
Meluhu	187	0
Konawe	86	0
Anggoota	77	0
Unaaha	140	0
Anggaberri	223	2
Abuki	109	1
Latoma	123	4
Tongauna	104	3
Asinua	190	2
Padangguni	101	0
Tongauna Utara	110	0
Routa	15	0
<b>Kabupaten Konawe</b>	<b>3 496</b>	<b>31</b>

Lanjutan Tabel/*Continued Table* 5.3.3

Kecamatan Subdistrict	Kambing/ Goat	Babi/Pig
(1)	(4)	(5)
Soropia	197	0
Lalonggasumeeto	185	0
Sampara	193	0
Bondoala	206	0
Besulutu	227	0
Kapoiala	205	0
Anggalomoare	324	0
Morosi	197	0
Lambuya	203	33
Uepai	214	988
Puriala	225	0
Onembute	214	25
Pondidaha	245	354
Wonggeduku	296	378
Amonggedo	238	0
Wonggeduku Barat	316	785
Wawotobi	254	0
Meluhu	254	0
Konawe	247	0
Anggotoa	236	0
Unaaha	276	0
Anggaberu	214	0
Abuki	241	0
Latoma	225	467
Tongauna	225	0
Asinua	212	964
Padangguni	235	427
Tongauna Utara	196	0
Routa	224	0
<b>Kabupaten Konawe</b>	<b>6 724</b>	<b>4 421</b>

Sumber/*Source*: Dinas Peternakan Kabupaten Konawe/ *Livestock Agency of Konawe Regency*

**Tabel 5.3.4** Jumlah Unggas yang dipotong Menurut Kecamatan dan Jenis Unggas di Kabupaten Konawe, 2021  
**Poultry Slaughtered by Subdistrict and Kind of Poultry in Konawe Regency, 2021**

Kecamatan Subdistrict	Ayam Buras/ Chicken	Ayam Ras/ Broiler	Ayam Petelur/ Layer
(1)	(2)	(3)	(4)
Soropia	5 600	1 870	-
Lalongsameeto	4 456	9 817	-
Sampara	2 187	10 705	-
Bondoala	2 169	8 836	-
Besulutu	3 313	24 076	-
Kapoiala	971	1 402	-
Anggalomoare	1 804	2 823	-
Morosi	14 307	-	-
Lambuya	9 226	44 979	-
Uepai	99 318	48 826	-
Puriala	6 978	11 520	393
Onembute	6 177	19 004	-
Pondidaha	2 793	51 144	605
Wonggeduku	12 522	9 139	907
Amonggedo	9 763	5 961	1 149
Wonggeduku Barat	9 301	19 868	1 010
Wawotobi	12 059	84 650	1 028
Meluhu	9 787	9 537	968
Konawe	10 276	2 384	-
Anggotoa	7 655	16 690	-
Unaaha	4 782	164 072	242
Anggaberri	5 911	2 397	-
Abuki	5 323	55 352	121
Latoma	9 855	39 782	169
Tongauna	998	-	-
Asinua	6 594	57 485	-
Padangguni	14 362	32 056	-
Tongauna Utara	7 002	-	-
Routa	5 874	-	-
<b>Kabupaten Konawe</b>	<b>291 363</b>	<b>734 375</b>	<b>6 592</b>

Lanjutan Tabel/*Continued Table* 5.3.4

Kecamatan Subdistrict	Itik/Duck	Itik Manila/ Muscovy Duck
(1)	(5)	(6)
Soropia	263	20
Lalonggasumeeto	216	10
Sampara	77	13
Bondoala	81	31
Besulutu	86	28
Kapoiala	78	5
Anggalomoare	113	14
Morosi	366	24
Lambuya	273	43
Uepai	613	35
Puriala	222	21
Onembute	220	14
Pondidaha	411	62
Wonggeduku	701	51
Amonggedo	610	54
Wonggeduku Barat	488	48
Wawotobi	151	34
Meluhu	75	23
Konawe	238	18
Anggoota	120	11
Unaaha	226	12
Anggaberu	389	24
Abuki	404	26
Latoma	484	33
Tongauna	91	9
Asinua	294	25
Padangguni	185	22
Tongauna Utara	146	8
Routa	247	13
<b>Kabupaten Konawe</b>	<b>7 868</b>	<b>731</b>

Sumber/*Source*: Dinas Peternakan Kabupaten Konawe/ *Livestock Agency of Konawe Regency*

**Tabel 5.3.5** **Produksi Daging Ternak Menurut Kecamatan dan Jenis Ternak di Kabupaten Konawe (kg), 2021**  
**Livestock Meat Production by Subdistrict and Kind of Livestock in Konawe Regency (kg), 2021**

Kecamatan Subdistrict	Sapi Potong/ Beef Cattle	Kerbau/ Buffalo
(1)	(2)	(3)
Soropia	5 695	-
Lalonggasumeeto	838	-
Sampara	7 873	-
Bondoala	11 893	-
Besulutu	10 050	-
Kapoiala	5 695	-
Anggalomoare	4 188	-
Morosi	8 040	-
Lambuya	7 873	-
Uepai	45 225	1 296
Puriala	43 718	1 512
Onembute	44 388	-
Pondidaha	47 905	-
Wonggeduku	14 573	648
Amonggedo	11 725	-
Wonggeduku Barat	46 230	648
Wawotobi	24 288	-
Meluhu	31 323	-
Konawe	14 405	-
Anggotoa	12 898	-
Unaaha	23 450	-
Anggaberri	37 353	432
Abuki	18 258	216
Latoma	20 603	864
Tongauna	17 420	648
Asinua	31 825	432
Padangguni	16 918	-
Tongauna Utara	18 425	-
Routa	2 513	-
<b>Kabupaten Konawe</b>	<b>585 588</b>	<b>6 696</b>



Lanjutan Tabel/*Continued Table* 5.3.5

Kecamatan Subdistrict	Kambing/ Goat	Babi/Pig
(1)	(4)	(5)
Soropia	2 492	-
Lalonggasumeeto	2 340	-
Sampara	2 441	-
Bondoala	2 606	-
Besulutu	2 872	-
Kapoiala	2 593	-
Anggalomoare	4 099	-
Morosi	2 492	-
Lambuya	2 568	1 896
Uepai	2 707	56 764
Puriala	2 846	-
Onembute	2 707	1 436
Pondidaha	3 099	20 338
Wonggeduku	3 744	21 717
Amonggedo	3 011	-
Wonggeduku Barat	3 997	45 101
Wawotobi	3 213	-
Meluhu	3 213	-
Konawe	3 125	-
Anggotoa	2 985	-
Unaaha	3 491	-
Anggaberu	2 707	-
Abuki	3 049	-
Latoma	2 846	26 831
Tongauna	2 846	-
Asinua	2 682	55 385
Padangguni	2 973	24 532
Tongauna Utara	2 479	-
Routa	2 834	-
<b>Kabupaten Konawe</b>	<b>85 057</b>	<b>254 000</b>

Sumber/*Source*: Dinas Peternakan Kabupaten Konawe/ *Livestock Agency of Konawe Regency*

**Tabel 5.3.6** **Produksi Daging Unggas Menurut Kecamatan dan Jenis Unggas di Kabupaten Konawe (kg), 2021**  
**Poultry Meat Production by Subdistrict and Kind of Poultry in Konawe Regency, 2021**

Kecamatan Subdistrict	Ayam Buras/ Chicken	Ayam Ras/ Broiler	Ayam Petelur/ Layer
(1)	(2)	(3)	(4)
Soropia	5 600	1 870	-
Lalongsameeto	4 456	9 817	-
Sampara	2 187	10 705	-
Bondoala	2 169	8 836	-
Besulutu	3 313	24 076	-
Kapoiala	971	1 402	-
Anggalomoare	1 804	2 823	-
Morosi	14 307	-	-
Lambuya	9 226	44 979	-
Uepai	99 318	48 826	-
Puriala	6 978	11 520	393
Onembute	6 177	19 004	-
Pondidaha	2 793	51 144	605
Wonggeduku	12 522	9 139	907
Amonggedo	9 763	5 961	1 149
Wonggeduku Barat	9 301	19 868	1 010
Wawotobi	12 059	84 650	1 028
Meluhu	9 787	9 537	968
Konawe	10 276	2 384	-
Anggotoa	7 655	16 690	-
Unaaha	4 782	164 072	242
Anggaberri	5 911	2 397	-
Abuki	5 323	55 352	121
Latoma	9 855	39 782	169
Tongauna	998	-	-
Asinua	6 594	57 485	-
Padangguni	14 362	32 056	-
Tongauna Utara	7 002	-	-
Routa	5 874	-	-
<b>Kabupaten Konawe</b>	<b>291 363</b>	<b>734 375</b>	<b>6 592</b>

Lanjutan Tabel/*Continued Table* 5.3.6

Kecamatan Subdistrict	Itik/Duck	Itik Manila/ <i>Muscovy Duck</i>
(1)	(5)	(6)
Soropia	263	20
Lalonggasumeeto	216	10
Sampara	77	13
Bondoala	81	31
Besulutu	86	28
Kapoiala	78	5
Anggalomoare	113	14
Morosi	366	24
Lambuya	273	43
Uepai	613	35
Puriala	222	21
Onembute	220	14
Pondidaha	411	62
Wonggeduku	701	51
Amonggedo	610	54
Wonggeduku Barat	488	48
Wawotobi	151	34
Meluhu	75	23
Konawe	238	18
Anggoota	120	11
Unaaha	226	12
Anggaberu	389	24
Abuki	404	26
Latoma	484	33
Tongauna	91	9
Asinua	294	25
Padangguni	185	22
Tongauna Utara	146	8
Routa	247	13
<b>Kabupaten Konawe</b>	<b>7 868</b>	<b>731</b>

Sumber/*Source*: Dinas Peternakan Kabupaten Konawe/ *Livestock Agency of Konawe Regency*

**Tabel 5.3.7** **Produksi Telur Menurut Kecamatan dan Jenis Unggas di Kabupaten Konawe (kg), 2020**  
**Egg Production by Subdistrict and Kind of Poultry in Konawe Regency, 2020**

Kecamatan Subdistrict	Ayam Buras/ Chicken	Ayam Petelur/ Layer
(1)	(2)	(3)
Soropia	22 923	-
Lalonggasumeeto	11 041	-
Sampara	3 929	26
Bondoala	9 029	-
Besulutu	3 356	-
Kapoiala	58 132	-
Anggalomoare	4 035	-
Morosi	1 807	-
Lambuya	17 166	-
Uepai	31 661	-
Puriala	21 576	132
Onembute	17 222	-
Pondidaha	5 196	-
Wonggeduku	56 192	843
Amonggedo	23 034	448
Wonggeduku Barat	36 787	-
Wawotobi	22 436	124
Meluhu	18 208	316
Konawe	47 769	211
Anggotoa	14 241	-
Unaaha	8 799	40
Anggaberri	25 322	-
Abuki	21 363	132
Latoma	1 857	-
Tongauna	24 588	-
Asinua	13 027	-
Padangguni	32 803	293
Tongauna Utara	59 667	44
Routa	10 923	-
<b>Kabupaten Konawe</b>	<b>624 089</b>	<b>2 609</b>

Lanjutan Tabel/*Continued Table 5.3.7*

Kecamatan Subdistrict	Itik/Duck	Itik Manila/ Muscovy Duck
(1)	(4)	(5)
Soropia	39 825	1 222
Lalonggasumeeto	14 713	673
Sampara	1 643	761
Bondoala	2 604	1 357
Besulutu	4 934	857
Kapoiala	38 334	1 295
Anggalomoare	2 002	1 368
Morosi	1 729	299
Lambuya	20 042	2 194
Uepai	69 489	2 925
Puriala	15 346	1 241
Onembute	15 117	838
Pondidaha	42 653	3 009
Wonggeduku	91 772	3 028
Amonggedo	39 878	2 506
Wonggeduku Barat	59 571	2 448
Wawotobi	8 616	1 622
Meluhu	1 446	719
Konawe	16 733	895
Anggotoa	5 738	377
Unaaha	15 063	626
Anggaberu	32 237	1 237
Abuki	43 385	1 514
Latoma	3 412	465
Tongauna	22 373	1 756
Asinua	8 311	377
Padangguni	65 093	1 941
Tongauna Utara	12 051	1 314
Routa	18 615	592
<b>Kabupaten Konawe</b>	<b>712 725</b>	<b>39 456</b>

Sumber/*Source*: Dinas Peternakan Kabupaten Konawe/ *Livestock Agency of Konawe Regency*

**5.4 PERIKANAN  
FISHERY**

**Tabel 5.4.1 Jumlah Rumah Tangga Perikanan Tangkap Menurut Kecamatan dan Subsektor di Kabupaten Konawe, 2019-2020**  
*Number of Household by Subdistrict and Subsector in Konawe Regency, 2019-2020*

Kecamatan Subdistrict	Perikanan Laut		Perikanan Umum	
	2019	2020	2019	2020
(1)	(2)	(3)	(4)	(5)
Soropia	1	1	-	-
Lalongsameeto	541	531	-	-
Sampara	-	-	52	52
Bondoala	-	-	-	-
Besulutu	-	-	-	-
Kapoiala	115	85	-	-
Anggalomoare	-	-	-	-
Morosi	-	-	-	-
Lambuya	-	-	20	20
Uepai	-	-	-	-
Puriala	-	-	298	400
Onembute	-	-	-	-
Pondidaha	-	-	-	-
Wonggeduku	-	-	9	40
Amonggedo	-	-	-	-
Wonggeduku Barat	-	-	-	-
Wawotobi	-	-	-	-
Meluhu	-	-	-	-
Konawe	-	-	137	140
Anggotoa	-	-	-	-
Unaaha	-	-	-	-
Anggaberri	-	-	26	33
Abuki	-	-	140	200
Latoma	-	-	-	-
Tongauna	-	-	15	15
Asinua	-	-	-	-
Padanguni	-	-	-	-
Tongauna Utara	-	-	-	-
Routa	-	-	-	-
<b>Kabupaten Konawe</b>	<b>2</b>	<b>1.850</b>	<b>697</b>	<b>900</b>

Lanjutan Tabel/*Continued Table 5.4.1*

Kecamatan Subdistrict	Jumlah	
	2019	2020
(1)	(6)	(7)
Soropia	1	1.234
Lalonggasumeeto	541	531
Sampara	52	52
Bondoala	-	-
Besulutu	-	-
Kapoiala	115	85
Anggalomoare	-	-
Morosi	-	-
Lambuya	20	20
Uepai	-	-
Puriala	298	40
Onembute	-	-
Pondidaha	-	-
Wonggeduku	9	40
Amonggedo	-	-
Wonggeduku Barat	-	-
Wawotobi	-	-
Meluhu	-	-
Konawe	137	140
Anggota	-	-
Unaaha	-	-
Anggaberu	26	33
Abuki	140	200
Latoma	-	-
Tongauna	15	15
Asinua	-	-
Padangguni	-	-
Tongauna Utara	-	-
Routa	-	-
<b>Kabupaten Konawe</b>	<b>3</b>	<b>1 156</b>

Sumber/Source: Dinas Perikanan Kabupaten Konawe/ Fishery Agency of Konawe Regency

**Tabel 5.4.2** Banyaknya Alat Penangkap Ikan Menurut Jenisnya di Kabupaten Konawe, 2020  
**Number of Fish Catching Tools by Kind of Tool in Konawe Regency, 2020**

Jenis Alat Tangkap <i>Type of Fishing Tool</i>	Perikanan Laut	Perairan Umum
(1)	(2)	(3)
Pukat Cincin/ <i>Purse Seine</i>	-	-
Pukat Pantai	-	-
Jaring Insang Hanyut	-	-
Jaring Insang Lingkar	-	5,0
Jaring Insang Tetap	430	375
Jaring Lainnya/ <i>Other Toil</i>	-	-
Pancing Ulur/ <i>Hand Line</i>	535	-
Bagan/ <i>Bagan</i>	5	-
Rawai Tetap	233	-
Huhate/ <i>Pole and Line</i>	-	-
Pancing Gurita/ Cumi / <i>Octopus/Squid Fishing Rod</i>	-	-
Pancing Tonda/ <i>Troll Line</i>	120	-
Pancing Lainnya/ <i>Other Fishing</i>	-	200
Panah	150	-
Bubu	257	290
Serok	120	30

Sumber/Source: Dinas Perikanan Kabupaten Konawe/ *Fishery Agency of Konawe Regency*



**Tabel 5.4.3** Jumlah Perahu/Kapal Penangkapan Ikan Menurut Jenis Perairan di Kabupaten Konawe, 2020  
*Number of Fisherman Boat by Kind of Water in Konawe Regency, 2020*

Kecamatan Subdistrict	Perikanan Umum	Perairan Laut	Jumlah
(1)	(2)	(3)	(4)
<b>Perahu tanpa motor</b>	<b>490</b>	<b>525</b>	<b>1 015</b>
Jukung	490	-	490
Perahu papan	-	525	525
Motor tempel	30	1 125	1 155
Kapal motor	-	5	5

Sumber/Source: Dinas Perikanan Kabupaten Konawe/ Fishery Agency of Konawe Regency

**Tabel**  
**Table** 5.4.4

**Jumlah Produksi dan Nilai Produksi Perikanan Tangkap Menurut Kecamatan di Kabupaten Konawe, 2020**  
**Total Production and Production Value of Capture Fisheries by Subdistrict in Konawe Regency, 2020**

Kecamatan Subdistrict	Perikanan Laut		Perikanan Umum	
	Volume (Ton)	Nilai Produksi (000 Rp)	Volume (Ton)	Nilai Produksi (000 Rp)
(1)	(2)	(3)	(4)	(5)
Soropia	868,7	30 404 500	-	-
Lalongasumeeto	373,8	13 083 000	-	-
Sampara	-	-	6,9	155
Bondoala	-	-	-	-
Besulutu	-	-	-	-
Kapoiala	59,9	2 096 500	-	-
Anggalomoare	-	-	-	-
Morosi	-	-	-	-
Lambuya	-	-	7	162
Uepai	-	-	-	-
Puriala	-	-	145,1	3 264 750
Onembute	-	-	-	-
Pondidaha	-	-	-	-
Wonggeduku	-	-	14,4	324
Amonggedo	-	-	-	-
Wonggeduku Barat	-	-	-	-
Wawotobi	-	-	-	-
Meluhu	-	-	-	-
Konawe	-	-	18,5	416
Anggoota	-	-	-	-
Unaaha	-	-	-	-
Anggaberri	-	-	12,1	272
Abuki	-	-	72,4	1 629 000
Latoma	-	-	-	-
Tongauna	-	-	5,4	122
Asinua	-	-	-	-
Padangguni	-	-	-	-
Tongauna Utara	-	-	-	-
Routa	-	-	-	-
<b>Kabupaten Konawe</b>	<b>1 302</b>	<b>45 584 000</b>	<b>282,0</b>	<b>6 345 000</b>

Lanjutan Tabel/*Continued Table 5.4.4*

Kecamatan Subdistrict	Jumlah	
	Volume (Ton)	Nilai Produksi (000 Rp)
(1)	(6)	(7)
Soropia	868,7	30 404 500
Lalonggasumeeto	373,8	13 083 000
Sampara	6,9	155
Bondoala	-	-
Besulutu	-	-
Kapoiala	59,9	2 096 500
Anggalomoare	-	-
Morosi	-	-
Lambuya	7,2	162
Uepai	-	-
Puriala	145,1	3 264 750
Onembute	-	-
Pondidaha	-	-
Wonggeduku	14,4	324
Amonggedo	-	-
Wonggeduku Barat	-	-
Wawotobi	-	-
Meluhu	-	-
Konawe	18,5	416
Anggotoa	-	-
Unaaha	-	-
Anggaberu	12,1	272
Abuki	72,4	1 629 000
Latoma	-	-
Tongauna	5,4	122
Asinua	-	-
Padangguni	-	-
Tongauna Utara	-	-
Routa	-	-
<b>Kabupaten Konawe</b>	<b>1 584</b>	<b>51 929 000</b>

**5.5 LAINNYA  
OTHERS**

**Tabel 5.5.1 Jumlah Beras Lokal yang Masuk Melalui Bulog di Kabupaten Konawe Dirinci per Bulan (ton), 2018-2021**  
**Table Amount of Local Rice Incoming by Logistic Office in Konawe Regency by Month (tons), 2018-2021**

Bulan Month	2018	2019	2020	2021
(1)				
Januari/ January	-	-	-	-
Februari/ February	-	75	-	11
Maret/ March	-	2	2	11
April/ April	997	882	30	4 801
Mei/ May	2 364	4 871	2 999	73
Juni/ June	1 425	998	2 605	-
Juli/ July	687	919	441	94
Agustus/ August	612	410	-	22
September/ September	831	2	1	353
Oktober/ October	2 031	385	3 959	2 447
November/ November	1 536	41	943	33
Desember/ December	140	1	-	197
<b>Jumlah/ Total</b>	<b>10 624</b>	<b>8 588</b>	<b>10 979</b>	<b>8 040</b>

Sumber/Source: Perum BULOG Subdivre Unaaha/ Perum BULOG Subdivre Unaaha

**Tabel**  
**Table** 5.5.2

**Jumlah Beras yang Masuk dan Keluar Serta Stok Skhir Tahun (ton) di Kabupaten Konawe, 2014-2020**  
**Number of Rice that In, Out and Stock of Year End (Tons) in Konawe Regency, 2014-2020**

Tahun Year	Jumlah Beras (Ton)/Number of Rice (Tons)			
	Stok Tahun Sebelumnya/Year Before Stock	Masuk/In	Keluar/Out	Stok Akhir Tahun/Year End Stock
(1)	(2)	(3)	(4)	(5)
2014	6 332,00	7 057,00	12 149,00	1 240,00
2015	1 240,00	8 424,00	8 701,00	963,00
2016	963,00	8 997,00	7 473,00	2 487,00
2017	2 487,00	13 656,00	13 381,00	2 762,00
2018	2 762,00	12 444,00	10 960,00	4 246,00
2019	4 246,00	8 588,00	10 152,00	2 682,00
2020	2 639,03	10 979,42	10 806,25	2 811,20

Lanjutan Tabel/Continued Table 5.5.2

Bulan Month	Nilai Beras Stok Akhir Tahun (Ribuan Rupiah) Value of Rice in Year End Stock (Thousand Rupiah)
(1)	(6)
2014	9 051 343,00
2015	7 029 133,00
2016	18 155 721,00
2017	20 161 104,00
2018	30 995 114,00
2019	21 536 460,00
2020	23 332 960,00

Sumber/Source: Perum BULOG Subdivre Unaaha/ Perum BULOG Subdivre Unaaha


**Tabel**  
**Table 5.5.3****Banyaknya Beras untuk Keluarga Miskin Menurut Kecamatan (Ton) di Kabupaten Konawe, 2018-2021**  
**Number of Rice for Poor Family by Subdistrict (Tons) in Konawe Regency, 2018-2021**

Kecamatan Subdistrict	Tahun/Years			
	2018	2019	2020	2021
(1)	(2)	(3)	(4)	(5)
Soropia	105,2	70,1	30,8	14,6
Lalongasumeeto	37,9	25,2	10,6	7,1
Sampara	65,0	43,3	18,2	9,6
Bondoala	41,0	26,4	13,4	5,6
Besulutu	90,4	60,2	28,3	11,1
Kapoiala	65,2	43,4	18,3	6,3
Anggalomoare	31,4	20,9	9,1	5,3
Morosi	55,9	38,2	14,8	6,5
Lambuya	72,7	48,4	19,7	9,8
Uepai	108,5	72,3	32,3	16,2
Puriala	88,0	58,6	26,8	13,2
Onembute	76,9	51,2	21,7	10,5
Pondidaha	102,6	68,4	29,8	15,0
Wonggeduku	117,5	78,3	33,2	14,4
Amonggedo	114,0	76,0	28,7	16,8
Wonggeduku Barat	49,1	32,7	15,1	9,4
Wawotobi	118,3	98,8	23,0	16,8
Meluhu	56,8	37,8	13,9	9,4
Konawe	63,0	42,0	18,9	11,3
Anggoota	...	...	10,9	
Unaaha	45,0	30,0	11,5	8,9
Anggaberri	38,3	25,5	12,4	7,0
Abuki	74,8	49,8	22,1	9,6
Latoma	66,2	44,1	21,5	4,9
Tongauna	64,1	42,7	16,8	14,8
Asinua	62,6	41,7	14,8	4,9
Padangguni	114,4	76,2	25,6	12,4
Tongauna Utara	62,6	41,7	17,8	2,5
Routa	39,1	26,0	11,4	2,8
<b>Kabupaten Konawe</b>	<b>2 026,6</b>	<b>1 369,9</b>	<b>571,4</b>	<b>276,7</b>

Sumber/Source: Perum BULOG Subdivre Unaaha/ Perum BULOG Subdivre Unaaha







Bidang industri di Kabupaten Konawe pada tahun 2021

mempekerjakan **10.473** karyawan

*The industrial sector in Konawe Regency in 2021 employs 10,473 employees*

Jenis industri yang paling banyak mempekerjakan karyawan yakni

industri kimia, agro dan hasil kehutanan sebanyak **4.513** karyawan

*The type of industry that employs the most employees is  
manufacture of chemical, agro and forestry product with 4,513 employees*

Sumber: Dinas Perindag, Koperasi, dan UMKM Kabupaten Konawe

*Source: Industry, Trade, Cooperative, and UMKM Agency of Konawe Regency*



Sumber:

Perusahaan Air Minum Daerah (PDAM)  
Kabupaten Konawe

Source:

*Regional Water Company of Konawe Regency*

Total nilai air yang disalurkan  
oleh PDAM ke pelanggannya  
selama tahun 2021 sebesar

**846.602.424** rupiah

*The total value of water distributed  
by PDAM to its customers during 2021  
is 846,602,424 rupiah*



**PENJELASAN TEKNIS**

1. Pengumpulan data industri besar dan sedang dilakukan melalui Survei Industri Besar dan Sedang yang dilaksanakan setiap tahun secara lengkap (sensus) sejak tahun 1975. Survei Industri Besar dan Sedang mencakup semua perusahaan industri yang mempunyai tenaga kerja 20 orang atau lebih dengan menggunakan kuesioner II A.
2. Klasifikasi industri yang digunakan dalam survei ini berdasar kepada Klasifikasi Baku Lapangan Usaha Indonesia (KBLI). KBLI adalah klasifikasi lapangan usaha yang berdasar kepada International Standard Industrial Classification of All Economic Activities (ISIC) revisi 4 yang telah disesuaikan dengan kondisi Indonesia.
3. Industri manufaktur adalah suatu kegiatan ekonomi yang melakukan kegiatan mengubah suatu barang dasar secara mekanis, kimia, atau dengan tangan sehingga menjadi barang jadi/setengah jadi, dan atau barang yang kurang nilainya menjadi barang yang lebih tinggi nilainya, dan sifatnya lebih dekat kepada pemakai akhir. Termasuk dalam kegiatan ini adalah jasa industri dan pekerjaan perakitan.

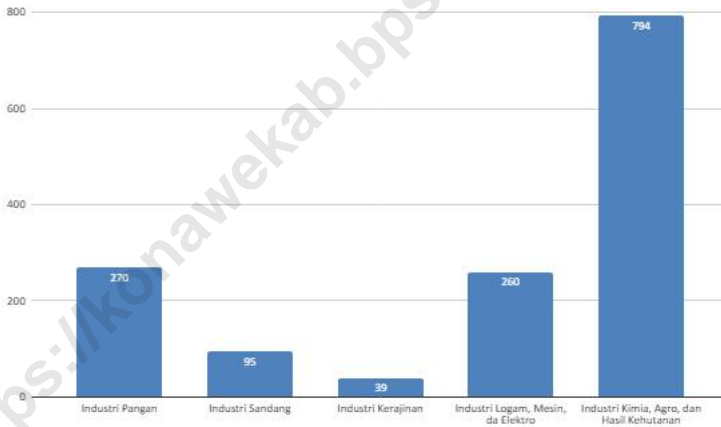
**TECHNICAL NOTES**

1. *Data collection of large and medium scale manufacturing is conducted through The Large and Medium Manufacturing Establishment Survey that has been done annually for all industries (census) since 1975. Large and Medium Manufacturing Establishment Survey covers all manufactures/industries with 20 workers or more by questionnaire II A.*
2. *The industrial classification adopted in this survey refers to the Klasifikasi Baku Lapangan Usaha Indonesia (KBLI). KBLI is classification of economic activities based on the International Standard Industrial Classification of All Economic Activities (ISIC rev 4) that has been modified according to the local condition in Indonesia.*
3. *Manufacturing industry is defined as an economic activity processing basic goods mechanically, chemicals or manually into final or intermediate goods, It is also defined as processing of lower value goods into higher value goods as final or intermediate products. The activities also include services for manufacturing and assembling.*

4. Jasa industri adalah kegiatan industri yang melayani keperluan pihak lain. Pada kegiatan ini bahan baku disediakan oleh pihak lain sedangkan pihak pengolah hanya melakukan pengolahannya dengan mendapat imbalan sebagai balas jasa (upah maklon).
  5. Perusahaan atau usaha industri adalah suatu unit (kesatuan) usaha yang melakukan kegiatan ekonomi, bertujuan menghasilkan barang atau jasa, terletak pada suatu bangunan atau lokasi tertentu, dan mempunyai catatan administrasi tersendiri mengenai produksi dan struktur biaya serta ada seorang atau lebih yang bertanggung jawab atas usaha tersebut.
  6. Industri manufaktur dikelompokkan ke dalam 4 golongan berdasarkan banyaknya pekerja, yaitu: industri besar (100 orang pekerja atau lebih), industri sedang/menengah (20–99 orang pekerja), industri kecil (5–19 orang pekerja), dan industri mikro (1–4 orang pekerja).
4. *Services for manufacturing is defined as a manufacturing activity which serving other manufacturing establishments. In this case, raw materials are supplied by others while the workers are paid as a compensation for processing raw materials.*
  5. *A manufacturing establishment is defined as a production unit engaged in economic activity, producing goods or services, located in a building or in a certain location, keeping a business record concerning the production and cost structure, and having a person or more that are responsible to those activities.*
  6. *Manufacturing industries are categorized into four groups, based on the number of employees: large scale manufacturing (100 employees or more), medium scale manufacturing (20–99 employees), small scale manufacturing (5–19 employees), and micro industry (1–4 employees).*

**Gambar** 6.1  
**Figures**

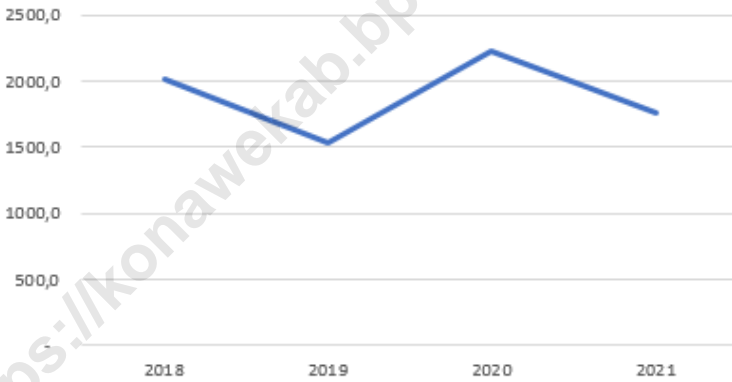
**Jumlah Perusahaan enurut Klasifikasi Industri di  
Kabupaten Konawe, 2021**  
*Area of Subdistrict (%), 2021*



Sumber/Source : Dinas Perindag, Koperasi, dan UMKM Kabupaten Konawe/ *Industry, Trade, Cooperative, and UMKM Agency of Konawe Regency*

**Gambar** 6.2  
**Figures**

**Jumlah Pelanggan PDAM di Kabupaten Konawe, 2018 - 2021**  
**Number of Customer of PDAM in Konawe Regency, 2018 -2021**



Sumber/Source : Perusahaan Daerah Air Minum Kabupaten Konawe/ *Regional Water Company of Konawe Regency*

## 6.1 INDUSTRI INDUSTRY

**Tabel**  
**Table** 6.1.1 **Jumlah Perusahaan dan Tenaga Kerja Menurut Klasifikasi Industri di Kabupaten Konawe, 2021**  
*Number of Establishments and Employees by Industrial Classification in Konawe Regency, 2021*

<b>Klasifikasi Industri</b> <i>Industrial Classification</i>	<b>Unit Usaha</b> <i>Establishment</i>	<b>Tenaga Kerja</b> <i>Employee</i>	<b>Nilai Produksi</b> <i>Production Value</i>
(1)	(2)	(3)	(4)
Industri Pangan <i>Manufacture of Food Product</i>	270	1 137	14 297 690 000
Industri sandang <i>Manufacture of Clothing</i>	95	287	1 275 000 000
Industri Kerajinan <i>Manufacture of Craft</i>	39	239	506 900 000
Industri Logam, Mesin, dan Elektro <i>Manufacture of Metals, Machinery and Electro</i>	260	4 297	4 656 450 000
Industri Kimia, Agro dan Hasil Kehutanan <i>Manufacture of Chemicals, Agro and Forestry Product</i>	794	4 513	51 002 490 000
<b>Jumlah/ Total</b>	<b>1 458</b>	<b>10 473</b>	<b>71 738 530 000</b>

Sumber/Source: Dinas Perindag, Koperasi, dan UMKM Kabupaten Konawe/ *Industry, Trade, Cooperative, and UMKM Agency of Konawe Regency*

**Tabel**  
**Table** 6.1.2

**Jumlah Perusahaan Industri Besar/Sedang, Tenaga Kerja, dan Nilai Produksi Menurut industri di Kabupaten Konawe, 2021**  
**Number of Establishments, Labors and Gross Output Value of Large and Medium Scale Industry by industry in Konawe Regency, 2021**

<b>Klasifikasi Industri</b> <i>Industrial Classification</i>	<b>Unit Usaha</b> <i>Establishment</i>	<b>Tenaga Kerja</b> <i>Employee</i>	<b>Nilai Produksi</b> <i>Production Value</i>
(1)	(2)	(3)	(4)
Industri Pangan <i>Manufacture of Food Product</i>	-	-	-
Industri sandang <i>Manufacture of Clothing</i>	-	-	-
Industri Kerajinan <i>Manufacture of Craft</i>	-	-	-
Industri Logam, Mesin, dan Elektro <i>Manufacture of Metals, Machinery and Electro</i>	1	29	...
Industri Kimia, Agro dan Hasil Kehutanan <i>Manufacture of Chemicals, Agro and Forestry Product</i>	7	105	...
<b>Jumlah/ Total</b>	<b>8</b>	<b>134</b>	<b>...</b>

Sumber/Source: Dinas Perindag, Koperasi, dan UMKM Kabupaten Konawe/ *Industry, Trade, Cooperative, and UMKM Agency of Konawe Regency*



**Tabel**  
**Table 6.1.3****Jumlah Perusahaan Industri Kecil Formal, Tenaga Kerja,  
dan Nilai Produksi Menurut Kelompok Industri di  
Kabupaten Konawe, 2021**  
**Number of Small Formal Establishments, Labors and  
Gross Output Value by Industrial Classification in Konawe  
Regency, 2021**

<b>Klasifikasi Industri</b> <i>Industrial Classification</i>	<b>Unit Usaha</b> <i>Establishment</i>	<b>Tenaga Kerja</b> <i>Employee</i>	<b>Nilai Produksi</b> <i>Production Value</i>
(1)	(2)	(3)	(4)
Industri Pangan <i>Manufacture of Food Product</i>	89	599	2 848 690 000
Industri sandang <i>Manufacture of Clothing</i>	58	230	835 000 000
Industri Kerajinan <i>Manufacture of Craft</i>	16	155	176 900 000
Industri Logam, Mesin, dan Elektro <i>Manufacture of Metals, Machinery and Electro</i>	195	733	3 631 450 000
Industri Kimia, Agro dan Hasil Kehutanan <i>Manufacture of Chemicals, Agro and Forestry Product</i>	580	4 062	39 030 490 000
<b>Jumlah/ Total</b>	<b>938</b>	<b>5 779</b>	<b>46 522 530 000</b>

Sumber/Source: Dinas Perindag, Koperasi, dan UMKM Kabupaten Konawe/ *Industry, Trade, Cooperative, and UMKM Agency of Konawe Regency*

**Tabel** 6.1.4 **Jumlah Perusahaan Industri Kecil Non Formal, Tenaga Kerja, dan Nilai Produksi Menurut Kelompok Industri di Kabupaten Konawe, 2021**  
**Number of Small non Formal Establishments, Labors and Gross Output Value by Industrial Classification in Konawe Regency, 2021**

<b>Klasifikasi Industri</b> <i>Industrial Classification</i>	<b>Unit Usaha</b> <i>Establishment</i>	<b>Tenaga Kerja</b> <i>Employee</i>	<b>Nilai Produksi</b> <i>Production Value</i>
(1)	(2)	(3)	(4)
Industri Pangan <i>Manufacture of Food Product</i>	181	538	11 449 000 000
Industri sandang <i>Manufacture of Clothing</i>	37	57	440 000 000
Industri Kerajinan <i>Manufacture of Craft</i>	23	84	330 000 000
Industri Logam, Mesin, dan Elektro <i>Manufacture of Metals, Machinery and Electro</i>	65	235	1 025 000 000
Industri Kimia, Agro dan Hasil Kehutanan <i>Manufacture of Chemicals, Agro and Forestry Product</i>	214	451	11 972 000 000
<b>Jumlah/ Total</b>	<b>520</b>	<b>1 365</b>	<b>25 216 000 000</b>

Sumber/Source: Dinas Perindag, Koperasi, dan UMKM Kabupaten Konawe/ *Industry, Trade, Cooperative, and UMKM Agency of Konawe Regency*

## 6.2 ENERGI ENERGY

**Tabel 6.2.1** Jumlah Pelanggan dan Air yang Disalurkan Menurut Pelanggan di Kabupaten Konawe, 2021  
*Number of Customer and Distributed Clean Water by Type of Customers in Konawe Regency, 2021*

Jenis Pelanggan <i>Type of Customers</i>	Pelanggan <i>Customers</i>	Air Disalurkan <i>Distributed Water (m<sup>3</sup>)</i>	Nilai <i>Value</i>
(1)	(2)	(3)	(4)
Sosial <i>Social</i>	37	4,960	10,740,596
Rumah Tangga <i>Household</i>	1,711	220,426	737,447,760
Instansi Pemerintah <i>Government Institution</i>	7	7,944	41,239,412
Niaga <i>Trade</i>	4	8,341	57,174,656
<b>Jumlah/ Total</b>	<b>1,759</b>	<b>241,671</b>	<b>846,602,424</b>

Sumber/Source: Perusahaan Daerah Air Minum Kabupaten Konawe/ *Regional Water Company of Konawe Regency*

**Tabel** 6.2.2 **Jumlah Pelanggan Air Minum Menurut kategori Pelanggan di Kabupaten Konawe, 2018-2021**  
**Number of Water Supply Establishment Customers by Customers Category in Konawe Regency, 2018-2021**

Jenis Pelanggan Type of Customers	2018	2019	2020	2021
(1)	(2)	(3)	(4)	(5)
Rumah Tempat Tinggal/Residence	1,934	1,440	2,153	1,711
Hotel dan Obyek Pariwisata, Toko, Perusahaan dan Industri/ Hotels and Tourism Resort, Shops, Company and Industry	17	17	10	4
Badan-badan Sosial, Rumah Sakit dan Umum/ Social Instution, Hospital and Public	40	44	44	37
Instansi Pemerintah/Government Institutions	24	25	24	7
Lainnya/Others	-	-	-	-
<b>Jumlah/ Total</b>	<b>2,015</b>	<b>1,526</b>	<b>2,231</b>	<b>1,759</b>

Sumber/Source: Perusahaan Daerah Air Minum Kabupaten Konawe/ Regional Water Company of Konawe Regency

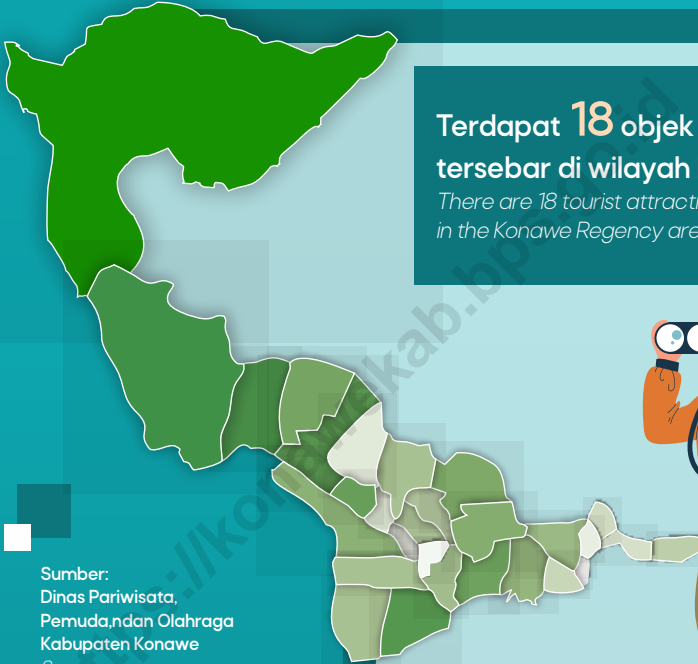
# BAB

Chapter

# 7

# Pariwisata

Tourism



Terdapat **18** objek wisata yang tersebar di wilayah Kabupaten Konawe

*There are 18 tourist attractions scattered in the Konawe Regency area*



Sumber:  
Dinas Pariwisata,  
Pemuda, dan Olahraga  
Kabupaten Konawe

Source:  
Tourism, Youth,  
and Sport Agency  
of Konawe Regency

**45%**

dari total objek wisata tersebut berdaya tarik air terjun

*45% of the total tourist attraction has a waterfall attraction*





**PENJELASAN TEKNIS**

1. Objek wisata adalah segala sesuatu yang ada di daerah tujuan wisata yang merupakan daya tarik agar orang-orang mau datang berkunjung ke tempat tersebut. Menurut SK MENPARPOSTEL No.: KM. 98/PW.102/MPPT-87, objek wisata adalah semua tempat atau keadaan alam yang memiliki sumber daya wisata yang dibangun dan dikembangkan sehingga mempunyai daya tarik dan diusahakan sebagai tempat yang dikunjungi wisatawan.

Objek wisata dapat berupa wisata alam seperti gunung, danau, sungai, pantai, laut, atau berupa objek bangunan seperti museum, benteng, situs peninggalan sejarah, dan lain-lain.

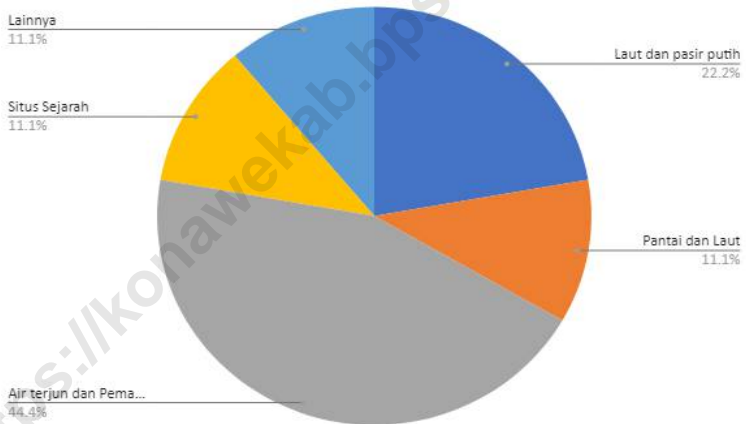
**TECHNICAL NOTES**

1. *Tourisme objects are everything that is in a tourist destination which is an attraction so people want to come to visit the place. According to the Decree of MENPARPOSTEL No. : KM. 98 / PW.102 / MPPT-87, tourist objects are all places or natural conditions that have tourism resources that are built and developed so that they have an attraction and are sought as places visited by tourists.*

*Tourisme Objects can be in the form of natural attractions such as mountains, lakes, rivers, beaches, seas, or in the form of building objects such as museums, fortifications, historical heritage sites, and others.*

**Gambar** 7.1  
**Figures**

**Persentase Objek Wisata Menurut Daya Tarik di Kabupaten Konawe, 2021**  
*Percentage of Tourism Site by Attractiveness in Konawe Regency, 2021*



Sumber/Source: Dinas Perindag, Koperasi, dan UMKM Kabupaten Konawe/ Industry, Trade, Cooperative, and UMKM Agency of Konawe Regency



**Tabel** 7.1  
**Table**

**Data Objek Wisata dan Daya Tarik Pariwisata di  
Kabupaten Konawe, 2021**  
*Tourism Object and Tourism Attraction in Konawe Regency,  
2021*

Objek Wisata <i>Tourism Site</i>	Lokasi <i>Location</i>	Daya Tarik <i>Attractiveness</i>
(1)	(2)	(3)
1. Pulau Bokori	Desa Mekar, Kecamatan Soropia	Laut dan pasir putih
2. Saponda Laut	Desa Saponda Laut, Kecamatan Soropia	Laut dan pasir putih
3. Saponda Darat	Desa Saponda Darat, Kecamatan Soropia	Laut dan pasir putih
4. Pantai Toronipa	Desa Soropia, Kecamatan Soropia	Laut dan pasir putih
5. Goa Panjat Tebing	Desa Sawapudo, Kecamatan Soropia	Kegiatan panjat tebing
6. Pantai Batu Gong I	Kecamatan Lalonggasumeeto	Pantai dan Laut
7. Pantai Batu Gong II	Kecamatan Kapoiala	Pantai dan Laut
8. Air Panas Sonay	Desa Sonai, Kecamatan Puriala	Pemandian air panas
9. Ahuawali	Desa Ahuawali, Kecamatan Puriala	Pemandangan alam
10. Hutan Savana Osu Unggulino	Desa Osu Unggulino, Kecamatan Puriala	Pemandangan alam
11. Argawana Camp	Kelurahan Puosu, Kecamatan Unaaha	Aktivitas alam (outbound dan berkemah)
12. Air Terjun Meluhu	Kecamatan Meluhu	Air terjun dan Pemandangan Alam
13. Air Terjun Kumopadahu	Desa Lawulo, Kecamatan Anggaberu	Air terjun dan Pemandangan Alam
14. Air Terjun Otodopi	Desa Otodopi, Kecamatan Padangguni	Air terjun dan Pemandangan Alam
15. Air Terjun Solomeronda	Desa Wonuahoa, Kecamatan Lambuya	Air terjun dan Pemandangan Alam
16. Air Terjun Anawai	Kelurahan Sampara, Kecamatan Sampara	Air terjun dan Pemandangan Alam
17. Makam Raja Lakidende	Kelurahan Arombu, Kecamatan Unaaha	Situs Sejarah
18. Makam Permaisuri Lakidende	Kelurahan Arombu, Kecamatan Unaaha	Situs Sejarah

Sumber/Source: Dinas Pariwisata, Pemuda dan Olahraga Kabupaten Konawe/ *Tourism, Youth and Sport Agency of Konawe Regency*



# BAB 8

Chapter

## Transportasi dan Komunikasi

*Transportation and Communication*



Panjang jalan Kabupaten Konawe tahun 2021

sepanjang **1.067,61 kilometer**

The length of the Konawe Regency road  
in 2021 is 1.067.61 kilometers

Sementara menurut kondisi jalannya

Meanwhile, according to the road conditions

**455,74 kilometer**

kondisi Baik

Baik

**271,67 kilometer**

kondisi Sedang

Sedang

**29,33 kilometer**

kondisi Rusak

Rusak

**47 kilometer**

kondisi Rusak Berat

Rusak Berat

Heavy Damage

Sumber: Kantor Pos dan Giro Kendari

Source: Post and Clearing Office of Regency





**PENJELASAN TEKNIS**

1. Kendaraan bermotor adalah setiap kendaraan yang digerakkan oleh peralatan teknik yang ada pada kendaraan tersebut, biasanya digunakan untuk angkutan orang atau barang di atas jalan raya selain kendaraan yang berjalan di atas rel. Kendaraan bermotor yang dicatat adalah semua jenis kendaraan kecuali kendaraan bermotor TNI/Polri dan Korps Diplomatik.
2. Mobil penumpang adalah setiap kendaraan bermotor yang dilengkapi dengan tempat duduk untuk sebanyak-banyaknya delapan orang, tidak termasuk tempat duduk untuk pengemudi, baik dilengkapi atau tidak dilengkapi bagasi.
3. Mobil bis adalah setiap kendaraan bermotor yang dilengkapi dengan tempat duduk untuk lebih dari delapan orang, tidak termasuk tempat duduk untuk pengemudi, baik dilengkapi atau tidak dilengkapi bagasi.
4. Mobil truk adalah setiap kendaraan bermotor yang digunakan untuk angkutan barang, selain mobil penumpang, mobil bis dan kendaraan bermotor roda dua.

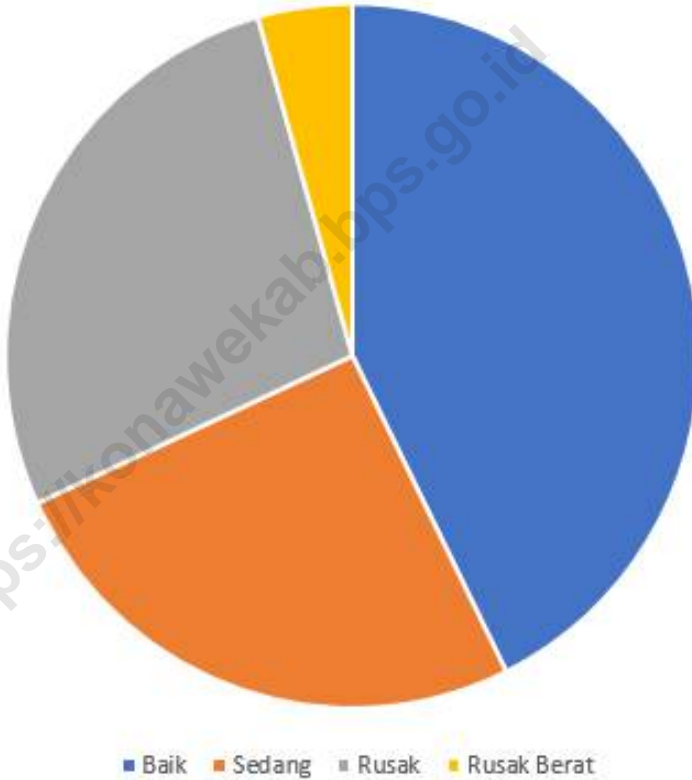
**TECHNICAL NOTES**

1. *Motor vehicles are any kind of vehicles motorized by machine set up in those vehicles, they are usually used for transporting peoples or goods on roads except vehicles moving along a railway line, The data cover all kinds of motor vehicles except those belong to Indonesia Army Force Indonesian State Police and Diplomatic Corps*
2. *Passenger cars are any motor vehicles with no more than eight seats, excluding seat for driver, it can be with or without hoot.*
3. *Buses are large passenger cars having seats for more than eight passengers, excluding seat for driver, it can be with or without hoot.*
4. *Trucks are any motor vehicles used to transport goods excluding passenger cars, buses, and motorcycles.*

5. Kunjungan kapal adalah kapal yang datang di pelabuhan baik untuk berlabuh di perairan maupun bersandar di dermaga.
  6. Gross Ton (GT) adalah volume ruangan kapal dalam m<sup>3</sup>, kecuali terowongan, lubang poros baling-baling, tempat jangkar, dan alas ganda.
  7. Kantor Pos adalah tempat pemberi pelayanan komunikasi tertulis dan atau surat elektronik, layanan paket, layanan logistik, layanan transaksi keuangan, dan layanan keagenan pos untuk kepentingan umum. Rumah pos berfungsi sama seperti kantor pos dan kantor pos pembantu, bedanya rumah pos biasanya terletak di daerah terpencil.
  8. Telekomunikasi adalah setiap pemancaran, pengiriman dan atau penerimaan dari setiap informasi dalam bentuk tanda-tanda, isyarat, tulisan, gambar, suara dan bunyi melalui sistem kawat, optik, radio atau sistem elektromagnetik lainnya.
5. *Ship call is a ship arriving at a port either for mooring or berthing.*
  6. *Gross Ton (GT) is total volume of all room in a ship (m<sup>3</sup>), excluding the volume of tunnel, the axle of propellers, the anchor, and the chain locker.*
  7. *Post Office is a service provider facility of written communication and or electronic mail, parcel service, logistics services, financial transaction services, and postal services to the public. Postal house has the same function as the post office and subsidiary of post office, the difference is that postal house is usually located in remote areas.*
  8. *Telecommunication includes every transmitting, delivering and or receiving from every information of marking, signal, article, picture, sound and voice through strand of wire system, optic, radio or other electromagnetic system.*

**Gambar** 8.1  
**Figures**

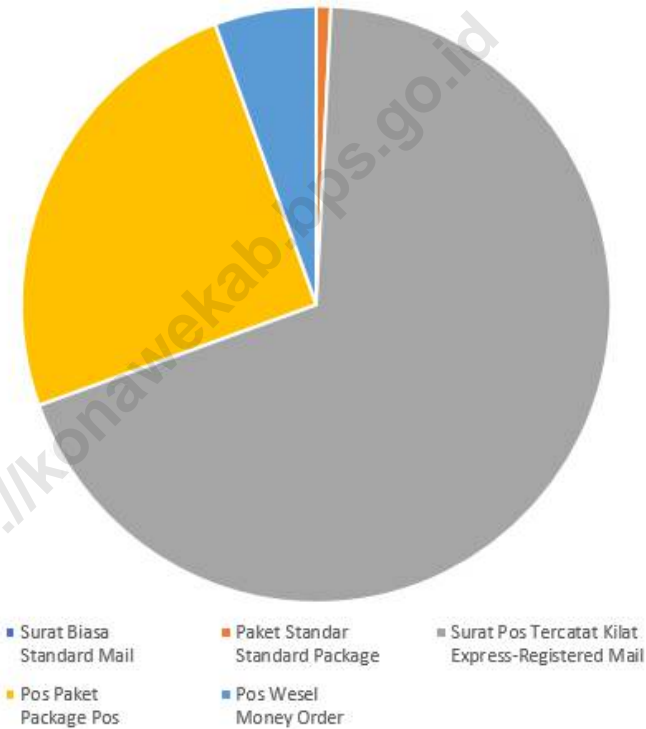
**Panjang Jalan Kabupaten Menurut Kondisi Jalan di Kabupaten Konawe (kilometer), 2021**  
*Length of Regency Roads by Condition of Road in Konawe Regency (kilometers), 2021*



Sumber/Source : Dinas Pekerjaan Umum Kabupaten Konawe/ Public Work Agency of Konawe Regency

**Gambar** 8.2  
**Figures**

**Persentase Benda-Benda Pos yang Dikirim di Dalam Negeri menurut Jenis Pengiriman di Kabupaten Konawe, 2021**  
*Percentage of Postal Material Sent in Country by Kind of Dispatch in Konawe Regency, 2021*



Sumber/Source : Kantor Pos dan Giro Kendari/ Post and Clearing Office of Kendari



## 8.1 TRANSPORTASI TRANSPORTATION

**Tabel 8.1.1** Panjang Jalan<sup>1</sup> Menurut Tingkat Kewenangan Pemerintahan di Kabupaten Konawe (km), 2019–2021  
*Length of Roads<sup>1</sup> by Level of Government Authority in Konawe Regency (km), 2019–2021*

Tingkat Kewenangan Pemerintahan <i>Level of Government Authority</i>	2019	2020	2021
(1)	(2)	(3)	(4)
Negara <sup>2</sup> /State <sup>2</sup>	91,00	103,45	103,45
Provinsi/Province	195,60	179,66	179,68
Kabupaten/Kota <i>Regency/Municipality</i>	810,98	784,48	784,48
<b>Jumlah/Total</b>	<b>1 097,58</b>	<b>1 067,59</b>	<b>1 067,61</b>

Catatan/Note: <sup>1</sup> Data tidak termasuk panjang jalan tol/*Excluding toll road*

<sup>2</sup> Berdasarkan Keputusan Menteri Pekerjaan Umum dan Perumahan Rakyat No. 248/KPTS/M/2016/*Based on Public Work and Public Housing Ministerial Decree No. 248/KPTS/M/2016*

Sumber/Source: : Dinas Pekerjaan Umum Kabupaten Konawe/ *Public Work Agency of Konawe Regency*

**Tabel 8.1.2 Panjang Jalan Menurut Jenis Permukaan Jalan di Kabupaten Konawe (km), 2019–2021**  
**Length of Roads by Type of Road Surface in Konawe Regency (km), 2019–2021**

Jenis Permukaan Jalan Type of Road Surface	2019	2020	2021
(1)	(2)	(3)	(4)
Aspal/Paved	695,37	575,51	588,76
Kerikil/Gravel	402,21	492,08	491,59
Tanah/Soil	-	-	-
Lainnya/Others	-	-	-
<b>Jumlah/Total</b>	<b>1 097,58</b>	<b>1 067,59</b>	<b>1 080,35</b>

Catatan/Note: <sup>1</sup> Data tidak termasuk panjang jalan tol/Excluding toll road

<sup>2</sup> Berdasarkan Keputusan Menteri Pekerjaan Umum dan Perumahan Rakyat No. 248/KPTS/M/2016/Based on Public Work and Public Housing Ministerial Decree No. 248/KPTS/M/2016

Sumber/Source: : Dinas Pekerjaan Umum Kabupaten Konawe/ Public Work Agency of Konawe Regency

**Tabel 8.1.3 Panjang Jalan Menurut Kondisi Jalan di Kabupaten Konawe (km), 2019–2021**  
***Length of Roads by Condition of Roads in Konawe Regency (km), 2019–2021***

Kondisi Jalan <i>Condition of Roads</i>	2019	2020	2021
(1)	(2)	(3)	(4)
Baik/ <i>Good</i>	650.44	476.17	455.74
Sedang/ <i>Moderate</i>	-	212.75	271.67
Rusak/ <i>Damage</i>	347.42	378.67	293.18
Rusak Berat/ <i>Severely Damage</i>	99.72	-	47.00
<b>Jumlah/<i>Total</i></b>	<b>1097.58</b>	<b>1067.59</b>	<b>1067.59</b>

Catatan/*Note*: <sup>1</sup> Data tidak termasuk panjang jalan tol/*Excluding toll road*

<sup>2</sup> Berdasarkan Keputusan Menteri Pekerjaan Umum dan Perumahan Rakyat No. 248/KPTS/M/2016/*Based on Public Work and Public Housing Ministerial Decree No. 248/KPTS/M/2016*

Sumber/*Source*: Dinas Pekerjaan Umum Kabupaten Konawe/ *Public Work Agency of Konawe Regency*

## 8.2 KOMUNIKASI COMMUNICATION

**Tabel 8.2.1** Jumlah Kantor Pos Pembantu Menurut Kecamatan di Kabupaten Konawe, 2018–2021  
*Number of Post Offices Subsidiaries by Subdistrict in Konawe Regency, 2018–2021*

Kecamatan Subdistrict	2018	2019	2020	2021
(1)	(2)	(3)	(4)	(5)
Soropia	1	1	1	1
Lalongasumeeto	-	-	-	-
Sampara	1	1	1	1
Bondoala	-	-	-	-
Besulutu	-	-	-	-
Kapoiala	-	-	-	-
Anggalomoare	-	-	-	-
Morosi	-	-	-	-
Lambuya	1	1	1	1
Uepai	-	-	-	-
Puriala	-	-	-	-
Onembute	-	-	-	-
Pondidaha	1	1	1	1
Wonggeduku	-	-	-	-
Amonggedo	-	-	-	-
Wonggeduku Barat	-	-	-	-
Wawotobi	1	1	1	1
Meluhu	-	-	-	-
Konawe	-	-	-	-
Anggotoa	-	-	-	-
Unaaha	1	1	1	1
Anggaberri	-	-	-	-
Abuki	1	1	1	1
Latoma	-	-	-	-
Tongauna	-	-	-	-
Asinua	-	-	-	-
Padangguni	-	-	-	-
Tongauna Utara	-	-	-	-
Routa	-	-	-	-
<b>Jumlah/ Total</b>	<b>7</b>	<b>7</b>	<b>7</b>	<b>7</b>

Sumber/Source: : Kantor Pos dan Giro Kendari/Post and Clearing Office of Kendari

**Tabel**  
**Table 8.2.2****Banyaknya Benda-Benda Pos yang Dikirim dan Diterima dari Dalam dan Luar Negeri menurut Jenis Pengiriman di Kabupaten Konawe, 2021**  
**Number of Postal Material Sent and Received from In Country and Overseas by Kind of Dispatch in Konawe Regency, 2021**

<i>Jenis Pengiriman Kind Of Dispatch</i>	<i>Dikirim Sent</i>		<i>Diterima Received</i>	
	<i>Dalam Negeri In Country</i>	<i>Luar Negeri Overseas</i>	<i>Dalam Negeri In Country</i>	<i>Luar Negeri Overseas</i>
(1)	(2)	(3)	(4)	(5)
Surat Biasa <i>Standard Mail</i>	-	-	16	-
Paket Standar <i>Standard Package</i>	163	-	795	2
Surat Pos Tercepat Kilat <i>Express-Registered Mail</i>	14 069	-	4 849	-
Pos Paket <i>Package Pos</i>	5 099	1	16 991	103
Pos Wesel <i>Money Order</i>	1 142	4	365	692
<b>Kabupaten Konawe</b>	<b>20 473</b>	<b>5</b>	<b>23 016</b>	<b>797</b>

Sumber/Source: Kantor Pos dan Giro Kendari/ Post and Clearing Office of Kendari



# BAB Chapter

# 9

## Perbankan dan Koperasi Banking and Cooperative

Nilai simpanan masyarakat pada Bank Umum dan BPR di Kabupaten Konawe pada tahun 2021

sebesar **782.170** (juta) rupiah

*The value of public deposits at Commercial Banks and Rural Banks in Konawe Regency in 2021 is 782.170 (million) rupiah*

Dengan jenis tabungan yang paling banyak digunakan yaitu tabungan yang

sebesar **508.590** (juta) rupiah

*The most widely used type of savings is savings of 508.590 (million) rupiah*

Sumber:

Kantor Perwakilan Bank Indonesia  
Provinsi Sulawesi Tenggara

Source:

Bank Indonesia Representative Office  
of Southeast Sulawesi Province

Jumlah koperasi aktif di Kabupaten Konawe

pada tahun 2021 sebanyak **218**

*The number of cooperatives that are still active in Konawe Regency in 2021 is 218*

Paling banyak yaitu Koperasi Serba Usaha

sebanyak **67**

*The most, namely Multi-Business Cooperatives as many as 67*



Sumber: Dinas Perindag, Koperasi, dan UMKM Kabupaten Konawe

Source: Industry, Trade, Cooperative, and UMKM Agency of Konawe Regency





**PENJELASAN TEKNIS**

1. Giro adalah produk bank dalam rangka menghimpun dana dari pihak ketiga dan pencairannya dapat diambil saat-waktu atau ditarik sampai ke batas-batas yang telah ditentukan oleh pihak bank.
2. Simpanan berjangka adalah simpanan pada bank umum dan Bank Perkreditan Rakyat (BPR) dalam rupiah dan valuta asing milik pihak ketiga bukan bank –tidak termasuk milik pemerintah pusat dan bukan penduduk – yang penarikannya dapat dilakukan menurut suatu jangka waktu tertentu sesuai dengan perjanjian. Simpanan berjangka terdiri dari deposito berjangka, deposits on call, dan sertifikat deposito.
3. Tabungan adalah simpanan yang penarikannya hanya dapat dilakukan menurut syarat tertentu yang disepakati, tetapi tidak dapat ditarik dengan cek, bilyet giro, dan /atau alat lainnya yang dipersamakan dengan itu.
4. Modal kerja adalah modal yang digunakan oleh perusahaan sebagai biaya operasi perusahaan yang perputaran kasnya kurang dari satu tahun melalui hasil penjualan produksinya dan bukan termasuk investasi.

**TECHNICAL NOTES**

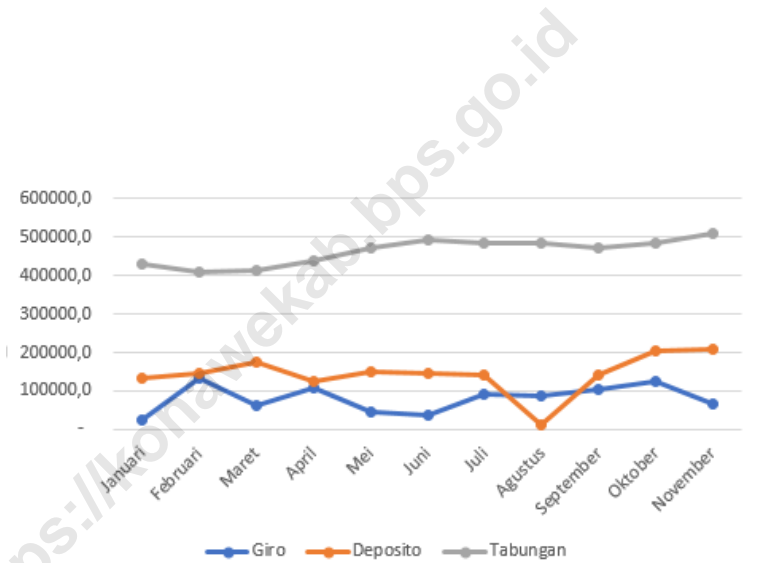
1. *Demand deposits are bank products in the context of collecting funds from third parties and their disbursement can be taken at any time or be withdrawn to the limits set by the bank*
2. *Time deposits are deposits in commercial banks and rural banks (BPR) in rupiah and foreign currencies owned by non-bank third parties - excluding central government and non-residents - whose withdrawals can be made according to a certain time period in accordance with the agreement. Time deposits consist of time deposits, deposits on call, and certificates of deposit.*
3. *Savings accounts are deposits which withdrawals can only be made according to certain agreed conditions, but cannot be withdrawn by check, giro, and / or other similar instruments.*
4. *Working capital is capital that is used by companies as operating costs for companies whose cash flow is less than one year through the proceeds of production sales and is not included as an investment.*

5. investasmerupakan penanaman uang atau modal pada suatu perusahaan atau proyek untuk tujuan memperoleh keuntungan
  6. Koperasi adalah Kumpulan orang dalam tujuan tertentu yang bergabung secara sukarela untuk mendapatkan peningkatan kualitas ekonomi melalui pembentukan suatu organisasi bisnis yang dikendalikan secara demokratis, membuat kontribusi yang adil terhadap modal yang diperlukan dan menerima bagian yang adil terhadap risiko dan manfaat dari usaha tersebut.
5. *Investment is investing money or capital in a company or project for the purpose of making a profit*
  6. *Koperasi is A collection of people in certain goals who join voluntarily to get an increase in economic quality through the establishment of a democratically controlled business organization, make a fair contribution to the capital needed and receive a fair share of the risks and benefits of the business.*

**Gambar** 9.1  
**Figures**

**Posisi Simpanan Masyarakat (Rupiah dan Valuta Asing) Pada Bank Umum dan BPR di Kabupaten Konawe (Juta Rupiah), 2021**

*Position of Community Savings (Rupiahs and Foreign Exchange) at Public Bank and BPR in Konawe Regency (Millions Rupiahs), 2021*



Sumber/Source: Kantor Perwakilan Bank Indonesia Provinsi Sulawesi Tenggara /  
Bank Indonesia Representative Office of Southeast Sulawesi Province

## 9.1 PERBANKAN BANKING

**Tabel 9.1.1** **Posisi Simpanan Masyarakat (Rupiah dan Valuta Asing) Pada Bank Umum dan BPR di Kabupaten Konawe (Juta Rupiah), 2021**  
*Position of Community Savings (Rupiahs and Foreign Exchange) at Public Bank and BPR in Konawe Regency (Millions Rupiahs), 2021*

Bulan Month	Giro Demand Deposits	Simpanan Berjangka Deposits	Tabungan Savings	Jumlah Total
(1)	(2)	(3)	(4)	(5)
Januari/ January	24 415	133 446	430 545	588 406
Februari/ February	134 083	145 975	408 988	689 046
Maret/ March	60 636	176 706	413 943	651 285
April/ April	107 466	123 664	440 712	671 842
Mei/ May	44 484	148 882	472 382	665 748
Juni/ June	36 575	144 827	493 530	674 932
Juli/ July	89 830	143 108	483 769	716 707
Agustus/ August	85 891	12 529	486 761	585 181
September/ September	103 795	142 607	473 366	719 768
Oktober/ October	126 544	205 438	483 466	815 448
November/ November	66 725	206 855	508 590	782 170
Desember/ December	...	...	...	...

Sumber/Source: Kantor Perwakilan Bank Indonesia Provinsi Sulawesi Tenggara /  
Bank Indonesia Representative Office of Southeast Sulawesi Province

**Tabel**  
**Table** 9.1.2

**Posisi Simpanan Masyarakat (Rupiah dan Valuta Asing)  
Pada Bank Umum dan BPR di Kabupaten Konawe Menurut  
Jenis Tabungan, 2021**  
*Position of Community Savings (Rupiahs and Foreign  
Exchange) at Public Bank and BPR in Konawe Regency, 2021*

Jenis Tabungan <i>Type of Savings</i>	Jumlah Rekening <i>Total Account</i>	Nilai (Juta Rp) <i>Value (Million Rp)</i>
(1)	(2)	(3)
Tabungan/ <i>Savings</i>	213 819	508 590
Giro/ <i>Demand Deposits</i>	1 694	66 725
Simpanan Berjangka/ <i>Deposits</i>	667	206 855
<b>Jumlah/Total</b>	<b>216 180</b>	<b>782 170</b>

Sumber/Source: Kantor Perwakilan Bank Indonesia Provinsi Sulawesi Tenggara /  
Bank Indonesia Representative Office of Southeast Sulawesi Province

**Tabel**  
**Table** 9.1.3**Posisi Pinjaman (Rupiah dan Valuta Asing) yang diberikan Bank Umum dan BPR di Kabupaten Konawe (Juta Rupiah), 2021****Position of Credit (Rupiahs and Foreign Exchange) From Bank and BPR by Using in Konawe Regency (Millions Rupiahs), 2021**

Bulan Month	Modal Kerja Capitals	Investasi Investment	Konsumsi Consumption	Jumlah Total
(1)	(2)	(3)	(4)	(5)
Januari/ January	450 114	726 465	1 041 859	2 218 438
Februari/ February	460 369	720 933	1 047 082	2 228 384
Maret/ March	455 727	717 940	1 057 238	2 230 905
April/ April	456 592	721 345	1 060 360	2 238 297
Mei/ May	452 913	708 195	1 057 350	2 218 458
Juni/ June	452 569	698 461	1 054 793	2 205 823
Juli/ July	445 857	697 971	1 058 785	2 202 613
Agustus/ August	426 216	677 396	1 057 689	2 161 301
September/ September	422 096	296 240	994 423	1 712 759
Oktober/ October	395 539	624 041	990 163	2 009 743
November/ November	393 082	613 078	998 450	2 004 610
Desember/ December	...	...	...	...

Sumber/Source: Kantor Perwakilan Bank Indonesia Provinsi Sulawesi Tenggara /  
Bank Indonesia Representative Office of Southeast Sulawesi Province

**Tabel**  
**Table** 9.1.4**Posisi Pinjaman (Rupiah dan Valuta Asing) yang Diberikan Bank Umum dan BPR menurut Jenis Kredit di Kabupaten Konawe, 2021**  
**Position of Credit (Rupiahs and Foreign Exchange) From Bank and BPR by Type of Credit in Konawe Regency, 2021**

<b>Jenis Kredit</b> <i>Type of Credit</i>	<b>Jumlah Rekening</b> <i>Total Account</i>	<b>Nilai (Juta Rp)</b> <i>Value (Million Rp)</i>
(1)	(2)	(3)
Modal Kerja/ <i>Capitals</i>	6 944	567 420
Investasi/ <i>Investment</i>	1 108	192 768
Konsumsi/ <i>Consumption</i>	9 366	1 257 661
<b>Jumlah/Total</b>	<b>17 418</b>	<b>2 017 849</b>

Sumber/Source: Kantor Perwakilan Bank Indonesia Provinsi Sulawesi Tenggara /  
Bank Indonesia Representative Office of Southeast Sulawesi Province

**Tabel**  
**Table** 9.1.5

**Posisi Pinjaman (Rupiah dan Valuta Asing) yang Diberikan Bank Umum dan BPR menurut Sektor Ekonomi di Kabupaten Konawe (Juta Rupiah), 2021**  
**Position of Credit (Rupiahs and Foreign Exchange) from Bank and BPR by Industrial Sector in Konawe Regency (Million Rupiahs), 2021**

Sektor Ekonomi Industrial Sector	Peminjam Crediture	Nilai (Juta Rp) Value (Million Rp)
(1)	(2)	(3)
<b>Pinjaman kepada Lapangan Usaha</b>	<b>61 238</b>	<b>5 325 399</b>
Pertanian, Kehutanan, dan Perikanan	11 216	304 615
Pertambangan dan Penggalian	241	190 792
Industri Pengolahan	3 768	405 476
Pengadaan Listrik dan Gas	20	1 392
Pengadaan Air, Pengelolaan Sampah, Limbah dan Daur Ulang	52	5 150
Konstruksi	326	551 060
Perdagangan Besar dan Eceran, Reparasi Mobil dan Motor	33 137	2 371 868
Transportasi dan Pergudangan	2 223	73 649
Penyedia Akomodasi dan Makan Minum	3 549	433 378
Informasi dan Komunikasi	26	17 795
Jasa Keuangan dan Asuransi	9	1 060
Real Estate	332	359 845
Jasa Perusahaan	841	118 196
Administrasi Pemerintahan, Pertahanan dan Jaminan Sosial Wajib	2	16 960
Jasa Pendidikan	31	11 208
Jasa Kesehatan	112	25 046
Jasa Lainnya	5 337	437 908
<b>Pinjaman kepada bukan Lapangan Usaha</b>	<b>77 912</b>	<b>7 764 886</b>
<b>Jumlah/Total</b>	<b>139 150</b>	<b>13 090 285</b>

Sumber/Source: Kantor Perwakilan Bank Indonesia Provinsi Sulawesi Tenggara /  
Bank Indonesia Representative Office of Southeast Sulawesi Province



## 9.2 KOPERASI COOPERATIVE

**Tabel 9.2.1** Jumlah Koperasi Menurut Jenis Koperasi dan Status di Kabupaten Konawe, 2021  
*Number of Cooperatives by Type and Status in Konawe Regency, 2021*

	Koperasi Cooperatives	Koperasi Aktif Active Cooperatives	Koperasi Tidak Aktif Non Active Cooperatives	Jumlah Total
	(1)	(2)	(3)	(4)
1	Koperasi Unit Desa	16	10	26
2	Koperasi Pertanian	4	-	4
3	Koperasi Perkebunan	2	2	4
4	Koperasi Peternakan	1	-	1
5	Koperasi Nelayan	4	-	4
6	KOPPONTREN	7	3	10
7	KOPKAR	1	1	2
8	Koperasi Angkatan Darat	-	1	1
9	Koperasi Kepolisian	2	-	2
10	Koperasi Serba Usaha	92	32	124
11	Koperasi Pasar	1	-	1
12	Koperasi Simpan Pinjam	27	2	29
13	Koperasi Angkutan Darat	-	1	1
14	KPRI	35	20	55
15	Koperasi Wanita	17	7	24
16	Koperasi Pertambangan	1	-	1
17	Koperasi Produsen	11	1	12
18	Koperasi Lainnya	5	-	5
	<b>Kabupaten Konawe</b>	<b>226</b>	<b>80</b>	<b>306</b>

Sumber/Source: Dinas Perindag, Koperasi, dan UMKM Kabupaten Konawe/ Industry, Trade, Cooperative, and UMKM Agency of Konawe Regency

**Tabel 9.2.2** Jumlah Koperasi Menurut Jenis Koperasi dan Kecamatan di Kabupaten Konawe, 2021  
**Table 9.2.2** Number of Cooperatives by Type of Cooperative and Subdistrict in Konawe Regency, 2021

Kecamatan Subdistrict	KUD	KSP	KOPKAR	Lainnya Other	Jumlah Total
(1)	(2)	(3)	(4)	(5)	(6)
Soropia	1	-	-	3	4
Lalongsameeto	-	2	-	10	12
Sampara	-	1	-	7	8
Bondoala	1	1	-	2	4
Besulutu	-	-	-	4	4
Kapoiala	-	-	-	6	6
Anggalomoare	-	-	-	5	5
Morosi	-	-	-	4	4
Lambuya	-	-	-	5	5
Uepai	1	3	-	14	18
Puriala	1	1	-	7	9
Onembute	1	-	-	2	3
Pondidaha	1	5	-	6	12
Wonggeduku	3	-	-	5	8
Amonggedo	-	1	-	11	12
Wonggeduku Barat	1	-	-	6	7
Wawotobi	1	4	1	15	21
Meluhu	2	-	-	5	7
Konawe	2	-	-	9	11
Anggotoa	-	-	-	5	5
Unaaha	2	2	1	82	87
Anggaberri	1	1	-	10	12
Abuki	1	1	-	5	7
Latoma	-	-	-	2	2
Tongauna	1	4	-	12	17
Asinua	2	-	-	3	5
Padangguni	2	-	-	4	6
Tongauna Utara	1	-	-	2	3
Routa	1	-	-	1	2
<b>Kabupaten Konawe</b>	<b>26</b>	<b>26</b>	<b>2</b>	<b>252</b>	<b>306</b>

Sumber/Source: Dinas Perindag, Koperasi, dan UMKM Kabupaten Konawe/ Industry, Trade, Cooperative, and UMKM Agency of Konawe Regency

# BAB 10

Chapter

## Pengeluaran Penduduk

Population Expenditure

Sumber: BPS, Survei Sosial  
Ekonomi Nasional (SUSENAS)  
Source: BPS-Statistics Indonesia,  
National Socio Economic Survey

Pada tahun 2021,  
rata-rata pengeluaran  
yang dikeluarkan  
seseorang per bulan  
di Kabupaten Konawe  
sebesar

**1.010.959** rupiah

*In 2021, the average expenditure  
that a person spends per month  
in Konawe Regency is  
1.010.959 rupiah*



Sebagian besar pengeluaran  
tersebut digunakan untuk  
konsumsi barang non-makanan,  
khususnya untuk kebutuhan  
perumahan dan fasilitas  
rumah tangga sebesar

**262.743** rupiah

*Most of the expenditure was used  
for consumption of non-food goods,  
especially for housing and  
household facilities, amounting  
to 262.743 rupiah*





**PENJELASAN TEKNIS**

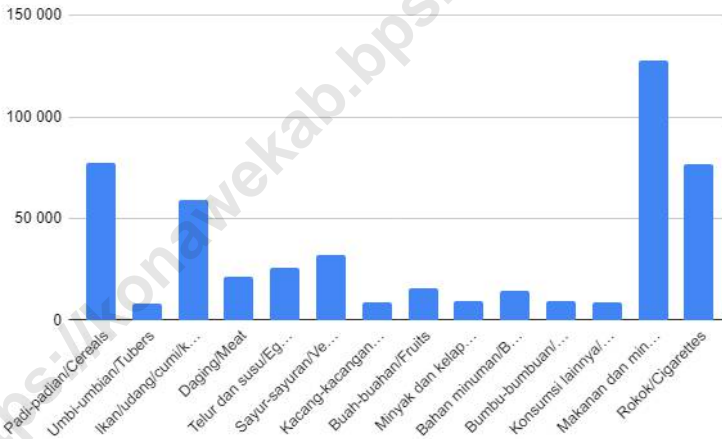
1. Pengeluaran rata-rata per kapita adalah biaya yang dikeluarkan untuk konsumsi semua anggota rumah tangga selama sebulan baik yang berasal dari pembelian, pemberian maupun produksi sendiri dibagi dengan banyaknya anggota rumah tangga dalam rumah tangga tersebut.
2. Mulai tahun 2011, Susenas dilaksanakan secara triwulan, yaitu Triwulan I dilaksanakan bulan Maret, Triwulan II bulan Juni, Triwulan III bulan September, dan Triwulan IV dilaksanakan bulan Desember.
3. Data pengeluaran dan konsumsi penduduk menurut kelompok barang diperoleh dari Survei Sosial Ekonomi Nasional (Susenas) BPS Triwulan I-2015, yang mencakup semua provinsi di Indonesia.
4. Data konsumsi/pengeluaran yang dikumpulkan pada Susenas Triwulan I-2014 dibagi menjadi dua kelompok, yaitu konsumsi makanan dan bukan makanan. Untuk konsumsi bukan makanan, pada umumnya yang dikumpulkan hanya data nilainya, kecuali untuk beberapa jenis pengeluaran tertentu, seperti penggunaan listrik, air, gas, dan bahan bakar minyak (BBM) yang juga dikumpulkan kuantitasnya.

**TECHNICAL NOTES**

1. *Per capita Average Expenditure is the cost spent for all household members consumption during the month, whether from purchasing, giving or own production, divided by the number of household members in the household.*
2. *Starting 2011 Susenas implemented in quarterly i.e. The First Quarter of 2011 Susenas held in March, the Second Quarter held in June, the Third Quarter held in September and the Fourth Quarter held in December.*
3. *Data on consumer expenditure and consumption by commodity group of expenditure are obtained from the 2015 National Socio-Economic Survey (Susenas) First Quarter which covers all provinces in Indonesia.*
4. *The data of consumption/expenditure collected in the First Quarter of 2014 Susenas are divided into two groups, namely food and non-food consumption. For consumption of non-food, the data collected in general are only their values, except for certain types of expenditure, such as electricity, water, gas, and fuel, which are also collected for their quantity data.*

**Gambar** 10.1  
**Figures**

**Rata-Rata Pengeluaran per Kapita Sebulan menurut Kelompok Komoditas Makanan di Kabupaten Konawe (Rupiah),2021**  
**Average Expenditure Per Capita Per Month by Food Commodity Group in Konawe Regency (Rupiah), 2021**



Sumber/Source: BPS, Survei Sosial Ekonomi Nasional (Susenas)/ BPS-Statistics Indonesia, national Socioeconomic Survey

**Tabel**  
**Table** 10.1

**Rata-rata Pengeluaran per Kapita Sebulan Menurut Kelompok Komoditas (rupiah) di Kabupaten Konawe, 2020 dan 2021**  
**Monthly Average Expenditure per Capita by Commodity Group (rupiahs) in Konawe Regency, 2020 and 2021**

<b>Kelompok Komoditas/Commodity Group</b>	<b>2020</b>	<b>2021</b>
(1)	(2)	(3)
<b>Makanan/Food</b>		
Padi-padian/ <i>Cereals</i>	74 130	77 533
Umbi-umbian/ <i>Tubers</i>	7 055	7 932
Ikan/udang/cumi/kerang/ <i>Fish/shrimp/common squid/shells</i>	61 946	58 821
Daging/ <i>Meat</i>	21 041	21 518
Telur dan susu/ <i>Eggs and milk</i>	26 384	25 836
Sayur-sayuran/ <i>Vegetables</i>	30 084	32 215
Kacang-kacangan/ <i>Legumes</i>	7 470	8 575
Buah-buahan/ <i>Fruits</i>	31 236	15 916
Minyak dan kelapa/ <i>Oil and coconut</i>	9 226	9 278
Bahan minuman/ <i>Beverage stuffs</i>	12 902	14 345
Bumbu-bumbuan/ <i>Spices</i>	9 245	9 282
Konsumsi lainnya/ <i>Miscellaneous food items</i>	9 179	8 937
Makanan dan minuman jadi/ <i>Prepared food and beverages</i>	117 126	127 662
Rokok/ <i>Cigarettes</i>	74 191	76 617
<b>Jumlah makanan/Total food</b>	<b>491 215</b>	<b>494 466</b>
<b>Bukan makanan/Non-food</b>		
Perumahan dan fasilitas rumah tangga/ <i>Housing and household facilities</i>	262 379	262 743
Aneka barang dan jasa/ <i>Goods and services</i>	88 983	86 259
Pakaian, alas kaki, dan tutup kepala/ <i>Clothing, footwear, and headgear</i>	25 991	25 442
Barang tahan lama/ <i>Durable goods</i>	48 299	83 374
Pajak, pungutan, dan asuransi/ <i>Taxes and insurance</i>	36 962	44 391
Keperluan pesta dan upacara/kenduri/ <i>Parties and ceremonies</i>	14 710	14 283
<b>Jumlah bukan makanan/Total non-food</b>	<b>477 324</b>	<b>516 493</b>
<b>Jumlah/Total</b>	<b>968 539</b>	<b>1 010 959</b>

Sumber/Source: BPS, Survei Sosial Ekonomi Nasional (Susenas) Maret/BPS-Statistics Indonesia, National Socioeconomic Survey March

**Tabel**  
**Table** 10.2**Persentase Pengeluaran per Kapita Sebulan Menurut Kelompok Komoditas di Kabupaten Konawe, 2020 dan 2021**  
**Percentage of Monthly Expenditure per Capita by Commodity Group in Konawe Regency, 2020 and 2021**

<b>Kelompok Komoditas/Commodity Group</b>	<b>2020</b>	<b>2021</b>
(1)	(2)	(3)
<b>Makanan/Food</b>		
Padi-padian/Cereals	7,65	7,67
Umbi-umbian/Tubers	0,73	0,78
Ikan/udang/cumi/kerang/Fish/shrimp/common squid/shells	6,40	5,82
Daging/Meat	2,17	2,13
Telur dan susu/Eggs and milk	2,72	2,56
Sayur-sayuran/Vegetables	3,11	3,19
Kacang-kacangan/Legumes	0,77	0,85
Buah-buahan/Fruits	3,23	1,57
Minyak dan kelapa/Oil and coconut	0,95	0,92
Bahan minuman/Beverage stuffs	1,33	1,42
Bumbu-bumbuan/Spices	0,95	0,92
Konsumsi lainnya/Miscellaneous food items	0,95	0,88
Makanan dan minuman jadi/Prepared food and beverages	12,09	12,63
Rokok/Cigarettes	7,66	7,58
<b>Jumlah makanan/Total food</b>	<b>50,72</b>	<b>48,91</b>
<b>Bukan makanan/Non-food</b>		
Perumahan dan fasilitas rumah tangga/Housing and household facilities	27,09	25,99
Aneka barang dan jasa/Goods and services	9,19	8,53
Pakaian, alas kaki, dan tutup kepala/Clothing, footwear, and headgear	2,68	2,52
Barang tahan lama/Durable goods	4,99	8,25
Pajak, pungutan, dan asuransi/Taxes and insurance	3,82	4,39
Keperluan pesta dan upacara/kenduri/Parties and ceremonies	1,52	1,41
<b>Jumlah bukan makanan/Total non-food</b>	<b>49,28</b>	<b>51,09</b>
<b>Jumlah/Total</b>	<b>100,00</b>	<b>100,00</b>

Sumber/Source: BPS, Survei Sosial Ekonomi Nasional (Susenas) Maret/BPS-Statistics Indonesia, National Socioeconomic Survey March



**Tabel**  
**Table** 10.4

**Rata-Rata Konsumsi Protein per Kapita Sehari menurut Kelompok Komoditas Makanan di Kabupaten Konawe (gram), 2020 dan 2021**  
**Average Consumption of Protein Per Capita Per days by Food Commodity Group in Konawe Regency (gram), 2020 and 2021**

Kelompok Komoditas Makanan <i>Food Commodity Group</i>	2020	2021
(1)	(2)	(3)
Padi-padian/ <i>Cereals</i>	21,37	896,10
Umbi-umbian/ <i>Tubers</i>	0,30	116,70
Ikan/udang/cumi/kerang/ <i>Fish/Shrimp/squid/clam</i>	14,78	78,69
Daging/ <i>Meat</i>	3,54	47,26
Telur dan Susu/ <i>Eggs and Milk</i>	2,61	47,16
Sayur-sayuran/ <i>Vegetables</i>	2,65	42,24
Kacang-kacangan/ <i>Legumes</i>	3,42	36,73
Buah-buahan/ <i>Fruits</i>	0,70	46,99
Minyak dan Kelapa/ <i>Oil and Fats</i>	0,24	178,35
Bahan Minuman/ <i>Beverage Stuffs</i>	0,53	72,63
Bumbu-bumbuan/ <i>Spices</i>	0,21	7,08
Konsumsi Lainnya/ <i>Miscellaneous Food items</i>	1,20	54,39
Makanan dan Minuman Jadi/ <i>Prepared Food and Beverages</i>	8,19	306,38
Rokok dan tembakau/ <i>Cigarettes and Tobacco</i>	-	-
<b>Rata-rata Konsumsi Protein per Kapita Kabupaten Konawe</b>	<b>59,72</b>	<b>1 930,71</b>

Sumber/Source: BPS, Survei Sosial Ekonomi Nasional (Susenas)/ BPS-Statistics Indonesia, national Socioeconomic Survey





Pada tahun 2020, terdapat **26** pasar umum dan **2** pasar ikan di Kabupaten Konawe

*In 2020, there will be 26 general markets and 2 fish markets in Konawe Regency*

Kecamatan Unaaha adalah kecamatan yang paling banyak terdapat pasar, yaitu dengan **3** pasar umum.

*Unaaha sub-district is the sub-district with the most markets, with 3 general markets.*

Sumber:  
Dinas Perindag, Koperasi,  
dan UMKM Kabupaten Konawe

Source:  
Industry, Trade, Cooperative,  
and UMKM Agency of Konawe Regency

Jumlah perusahaan Kabupaten Konawe pada tahun 2020 sebanyak **668**. Dengan perusahaan terbanyak berbadan

hukum Koperasi, sebanyak **345**.

*The number of Konawe Regency companies in 2020 is 668. With the most companies legally incorporated as Cooperatives, as many as 345.*





**PENJELASAN TEKNIS**

1. Perusahaan adalah tempat terjadinya kegiatan produksi dan berkumpulnya semua faktor produksi. Setiap perusahaan ada yang terdaftar di pemerintah dan ada pula yang tidak. Bagi perusahaan yang terdaftar di pemerintah, mereka mempunyai badan usaha untuk perusahaannya. Badan usaha ini adalah status dari perusahaan tersebut yang terdaftar dipemerintah secara resmi.
2. Badan hukum dalam bahasa Indonesia diartikan sebagai organisasi atau perkumpulan yang didirikan dengan akta yang otentik dan dalam hukum diperlakukan sebagai orang yang memiliki hak dan kewajiban atau disebut juga dengan subyek hukum. Subyek hukum dalam ilmu hukum ada dua yakni, orang dan badan hukum. Disebut sebagai subyek hukum oleh karena orang dan badan hukum menyangand hak dan kewajiban hukum.
3. Pasar adalah salah satu dari berbagai sistem, institusi, prosedur, hubungan sosial dan infrastruktur tempat usaha menjual barang, jasa, dan tenaga kerja untuk orang-orang dengan imbalan uang. Barang dan jasa yang dijual menggunakan alat pembayaran yang sah seperti uang fiat. Kegiatan ini merupakan

**TECHNICAL NOTES**

1. *The company is a place for production activities and the gathering of all factors of production. Every company is registered with the government and some are not. For companies registered with the government, they have a business entity for their company. This business entity is the status of the company officially registered in the government.*
2. *Legal entities in the Indonesian language are defined as organizations or associations that are established with authentic deeds and in law are treated as people who have rights and obligations or also referred to as legal subjects. There are two legal subjects in law, namely, people and legal entities. Referred to as the subject of law because people and legal entities carry legal rights and obligations.*
3. *The market is one of various systems, institutions, procedures, social relations and infrastructure where businesses sell goods, services, and labor to people in exchange for money. Goods and services sold use legal payment instruments such as fiat money. This activity is a part of economic. This is a setting that allows buyers*

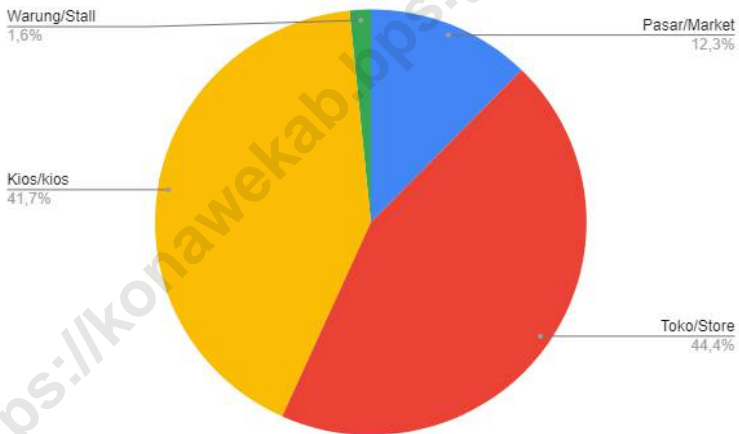
bagian dari perekonomian. Ini adalah pengaturan yang memungkinkan pembeli dan penjual untuk item pertukaran. Persaingan sangat penting dalam pasar, dan memisahkan pasar dari perdagangan.

*and sellers to exchange items. Competition is very important in the market, and separates the market from trade.*

4. Toko atau kedai adalah sebuah tempat tertutup yang di dalamnya terjadi kegiatan perdagangan dengan jenis benda atau barang yang khusus, misalnya toko buku, toko buah, dan sebagainya.
  5. Kios adalah sebuah nama alternatif untuk sebuah toko kecil atau warung yang biasanya dibangun di halaman rumah sendiri, tanpa lahan khusus. seperti mall dan sejenisnya. Biasanya yang dijual beragam.
  6. Pedagang adalah orang yang melakukan perdagangan, memperjualbelikan barang yang tidak diproduksi sendiri, untuk memperoleh suatu keuntungan.
4. *A shop or shop is a closed place where trading activities occur with certain types of objects or items, such as bookstores, fruit shops, and so on.*
  5. *Kiosk is an alternative name for a small shop or shop that is usually built on its own yard, without special land. like malls and the like. Usually the ones sold are varied.*
  6. *Traders are people who trade, trade goods that are not self-produced, to obtain a profit.*

**Gambar** 11.1  
**Figures**

**Jumlah Sarana Perdagangan Menurut Jenisnya di Kabupaten Konawe, 2021**  
**Number of Trading Facilities by Type of Facility in Konawe Regency, 2021**



Sumber/Source: Dinas Perindag, Koperasi, dan UMKM Kabupaten Konawe/ Industry, Trade, Cooperative, and UMKM Agency of Konawe Regency

**Tabel**  
**Table** 11.1**Jumlah Sarana Perdagangan Menurut Jenisnya di  
Kabupaten Konawe, 2020 dan 2021**  
**Number of Trading Facilities by Type of Facility in Konawe  
Regency, 2020 and 2021**

Jenis Sarana Perdagangan <i>Type of Trading Facilities</i>	2020	2021
(1)	(2)	(3)
Pasar/Market	31	31
Toko/Store	52	112
Kios/kios	73	105
Warung/Stall	0	4
<b>Jumlah/ Total</b>	<b>156</b>	<b>252</b>

Sumber/Source: Dinas Perindag, Koperasi, dan UMKM Kabupaten Konawe/ *Industry, Trade, Cooperative, and UMKM Agency of Konawe Regency*



**Tabel** 11.2  
**Table****Jumlah Pasar Berdasarkan Izin Dirinci menurut Jenisnya dan Kecamatan di Kabupaten Konawe, 2021**  
**Number of Market Based on Permission Specified by Type and Subdistrict in Konawe Regency, 2021**

Kecamatan Subdistrict	Jenis Pasar/ Type of Market	
	Pasar Umum/ General Market	Pasar Ikan/ Fish Market
(1)	(2)	(3)
Soropia	-	1
Lalonggasumeeto	2	-
Sampara	1	-
Bondoala	1	-
Besulutu	1	-
Kapoiala	-	-
Anggalomoare	1	-
Morosi	1	-
Lambuya	1	-
Uepai	1	-
Puriala	1	-
Onembutu	2	-
Pondidaha	1	-
Wonggeduku	1	-
Amonggedo	2	-
Wonggeduku Barat	1	-
Wawotobi	1	-
Meluhu	1	-
Konawe	1	-
Anggotoa	-	-
Unaaha	2	-
Anggaberu	-	-
Abuki	2	-
Latoma	-	-
Tongauna	1	-
Asinua	-	-
Padangguni	2	-
Tongauna Utara	2	-
Routa	1	-
<b>Kabupaten Konawe</b>	<b>30</b>	<b>1</b>

Sumber/Source: Dinas Perindag, Koperasi, dan UMKM Kabupaten Konawe/ Industry, Trade, Cooperative, and UMKM Agency of Konawe Regency

**Tabel**  
**Table 11.3****Jumlah Sarana Perdagangan Berdasarkan Izin menurut  
Kecamatan di Kabupaten Konawe, 2021**  
**Number of Trading Facilities Based on Permission by  
Subdistrict in Konawe Regency, 2021**

Kecamatan Subdistrict	Toko Store	Kios Kiosk	Warung Stall
(1)	(2)	(3)	(4)
Soropia	6	6	-
Lalongasumeeto	3	-	-
Sampara	3	3	-
Bondoala	1	9	-
Besulutu	1	2	-
Kapoiala	2	22	-
Anggalomoare	2	1	-
Morosi	15	13	1
Lambuya	1	2	-
Uepai	3	3	-
Puriala	2	2	-
Onembute	3	1	-
Pondidaha	4	9	-
Wonggeduku	2	7	-
Amonggedo	5	1	-
Wonggeduku Barat	1	2	-
Wawotobi	16	6	-
Meluhu	1	-	-
Konawe	7	3	-
Anggōtoa	-	-	-
Unaaha	19	10	3
Anggaberri	2	-	-
Abuki	2	2	-
Latoma	-	-	-
Tongauna	3	-	-
Asinua	1	-	-
Padangguni	3	1	-
Tongauna Utara	-	-	-
Routa	4	-	-
<b>Kabupaten Konawe</b>	<b>112</b>	<b>105</b>	<b>4</b>

Sumber/Source: Dinas Perindag, Koperasi, dan UMKM Kabupaten Konawe/ Industry, Trade, Cooperative, and UMKM Agency of Konawe Regency

**Tabel**  
**Table** 11.4

**Jumlah Pedagang Berdasarkan Izin menurut Kecamatan di Kabupaten Konawe, 2021**  
**Number of Merchants Based on Permission by Subdistrict in Konawe Regency, 2021**

Kecamatan Subdistrict	Perdagangan Besar Wholesaler	Pedagang Menengah Medium Trader	Pedagang Kecil Small Trader
(1)	(2)	(3)	(4)
Soropia	1	4	7
Lalonggasumeeto	1	2	-
Sampara	2	1	3
Bondoala	-	2	8
Besulutu	-	1	2
Kapoiala	-	2	22
Anggalomoare	1	1	1
Morosi	1	15	13
Lambuya	-	3	-
Uepai	-	5	1
Puriala	-	2	2
Onembute	1	2	1
Pondidaha	-	4	9
Wonggeduku	-	1	8
Amonggedo	-	5	1
Wonggeduku Barat	-	1	2
Wawotobi	7	12	3
Meluhu	-	1	-
Konawe	2	3	5
Anggoota	-	-	-
Unaaha	6	17	9
Anggaberri	-	2	-
Abuki	-	3	1
Latoma	-	-	-
Tongauna	-	3	-
Asinua	-	1	-
Padangguni	-	3	1
Tongauna Utara	-	-	-
Routa	4	-	-
<b>Kabupaten Konawe</b>	<b>26</b>	<b>96</b>	<b>99</b>

Sumber/Source: Dinas Perindag, Koperasi, dan UMKM Kabupaten Konawe/ Industry, Trade, Cooperative, and UMKM Agency of Konawe Regency

**Tabel**  
**Table** 11.5**Jumlah Perusahaan Menurut Bentuk Badan Hukum di  
Kabupaten Konawe, 2018-2021**  
*Number of Establishments by Type of Business Entity in  
Konawe Regency, 2018-2021*

<b>Tipe Badan Hukum</b> <i>Type of Business Entity</i>	<b>2018</b>	<b>2019</b>	<b>2020</b>	<b>2021</b>
(1)	(2)	(3)	(4)	(5)
Perseroan Terbatas	12	85	85	209
CV/Firma	35	64	64	124
Koperasi	301	305	305	1
Perorangan	184	180	180	300
Lainnya	-	34	34	11
<b>Jumlah/ Total</b>	<b>532</b>	<b>668</b>	<b>668</b>	<b>645</b>

Sumber/Source: Dinas Perindag, Koperasi, dan UMKM Kabupaten Konawe/ *Industry, Trade, Cooperative, and UMKM Agency of Konawe Regency*

# BAB 12

Chapter

## Sistem Neraca Regional System of Regional Accounts

Produk Domestik Regional Bruto  
Kabupaten Konawe pada tahun 2021  
Atas Dasar Harga Berlaku (ADHB)

sebesar **11.370,36** (miliar) rupiah

*Konawe Regency Gross Regional Domestic Product  
in 2021 at Current Market Prices (ADHB)  
of 11,370.36 (billion) rupiah*

Sementara  
Atas Dasar Harga Konstan (ADHK)

sebesar **7.826,41** (miliar) rupiah

*Meanwhile, on the basis of  
Constant Market Prices (ADHK) of 7,826.41 (billion) rupiah*

Sumber:  
BPS, Hasil Sensus,  
Survei, dan Berbagai Sumber Lainnya  
Source:  
BPS-Statistics Indonesia,  
Census, Surveys, and Other Sources



Sementara laju pertumbuhan  
Produk Domestik Regional Bruto  
Kabupaten Konawe tahun 2021

sebesar **6,51** persen

*Meanwhile, the Gross Regional Domestic Product growth rate of  
Konawe Regency in 2021 is 6.51 percent.*



**PENJELASAN TEKNIS****TECHNICAL NOTES**

1. Penghitungan statistik neraca nasional mengikuti buku petunjuk yang diterbitkan oleh Perserikatan Bangsa Bangsa (PBB) dikenal sebagai Sistem Neraca Nasional (SNN). SNN adalah rekomendasi internasional tentang bagaimana menyusun ukuran aktivitas ekonomi yang sesuai dengan standar neraca baku yang didasarkan pada prinsip-prinsip ekonomi. Rekomendasi yang dimaksud dinyatakan dalam sekumpulan konsep, definisi, klasifikasi, dan aturan neraca yang disepakati secara internasional dalam mengukur indikator tertentu seperti Produk Domestik Bruto (PDB). Salah satu bentuk adaptasi pencatatan statistik nasional adalah melakukan perubahan tahun dasar PDB Indonesia dari tahun 2000 ke 2010. Perubahan tahun dasar PDB dilakukan seiring dengan mengadopsi rekomendasi PBB yang tertuang dalam Sistem Neraca Nasional 2008 (SNA 2008).
  2. Produk Domestik Bruto pada tingkat nasional serta Produk Domestik Regional Bruto (PDRB) pada tingkat regional (provinsi dan kabupaten/kota) menggambarkan kemampuan suatu wilayah untuk menciptakan nilai tambah pada suatu waktu
1. *The method used to estimate national accounts statistics is based on the standard guidelines formed by United Nation known as System of National Accounts (SNA). SNA is the internationally agreed standard set of recommendations on how to compile measures of economic activity in accordance with strict accounting conventions based on economic principles. The recommendations are expressed in term of a set of concepts, definitions, classifications and accounting rules that comprise the internationally agreed standard for measuring indicators such as Gross Domestic Product (GDP). One of the improvement in the national statistical system is to rebase GDP form base year 2000 to 2010 in order to capture current economic condition. It is in line with the United Nations (UN) recommendation on 2008 SNA.*
  2. *The basic measure of the value added arising from economic activity is known as Gross Domestic Product at the national level and Gross Regional Domestic Product (GRDP) at the regional level (provinces/regencies/municipalities). To compile*

tertentu. Untuk menyusun PDB maupun PDRB digunakan 2 pendekatan, yaitu lapangan usaha dan pengeluaran. Keduanya menyajikan komposisi data nilai tambah dirinci menurut sumber kegiatan ekonomi (lapangan usaha) dan menurut komponen penggunaannya. PDB maupun PDRB dari sisi lapangan usaha merupakan penjumlahan seluruh komponen nilai tambah bruto yang mampu diciptakan oleh sektor-sektor ekonomi atas berbagai aktivitas produksinya. Sedangkan dari sisi pengeluaran menjelaskan tentang penggunaan dari nilai tambah tersebut.

3. PDB menurut lapangan usaha mengalami perubahan klasifikasi dari 9 lapangan usaha menjadi 17 lapangan usaha. PDB menurut lapangan usaha dirinci menurut total nilai tambah dari seluruh sektor ekonomi yang mencakup lapangan usaha Pertanian, Kehutanan, dan Perikanan; Pertambangan dan Penggalian; Industri Pengolahan; Pengadaan Listrik dan Gas; Pengadaan Air, Pengelolaan Sampah, Limbah dan Daur Ulang; Konstruksi; Perdagangan Besar dan Eceran, Reparasi Mobil dan Sepeda Motor; Transportasi dan Pergudangan; Penyediaan Akomodasi dan Makan Minum; Informasi dan Komunikasi; Jasa Keuangan

*these statistics, two approaches have been used, i.e, "production approach" and "expenditure approach". The first approach is to measure value added produced by various kinds of economic activities, while the second approach is to measure final uses of the country's output. In other words, GDP/GRDP is the sum of total value added produced by all economic industries (activities) and the way of using it.*

3. *GDP by industry classification changes from 9 sectors to 17 industries. GDP by industry is classified by types of economic activities such as Agriculture, Forestry and Fishing; Mining and Quarrying; Manufacturing; Electricity and Gas; Water supply, Sewerage, Waste Management and Remediation Activities; Construction; Wholesale and Retail Trade; Repair of Motor Vehicles and Motorcycles; Transportation and Storage; Accommodation and Food Service Activities; Information and Communication; Financial and Insurance Activities; Real Estate Activities; Business Activities; Public Administration; Defence and Compulsory Social Security;*



dan Asuransi; Real Estat; Jasa Perusahaan; Administrasi Pemerintahan, Pertahanan dan Jaminan Sosial Wajib; Jasa Pendidikan; Jasa Kesehatan dan Kegiatan Sosial; dan Jasa lainnya.

*Education; Human Health and Social Work Activities; and Other Services Activities.*

4. PDB menurut pengeluaran mengalami perubahan klasifikasi dimana pengeluaran konsumsi Lembaga Non Profit yang Melayani Rumah Tangga (LNPR) yang sebelumnya termasuk bagian dari pengeluaran konsumsi rumah tangga menjadi komponen terpisah. Sehingga klasifikasi PDB menurut pengeluaran dirinci menjadi 7 komponen yaitu komponen pengeluaran konsumsi rumah tangga, pengeluaran konsumsi LNPR, pengeluaran konsumsi pemerintah, pembentukan modal tetap bruto, perubahan inventori, ekspor barang dan jasa, dan impor barang dan jasa.

4. *GDP by expenditure classification changes where consumption expenditure Non-profit Institutions Serving Households (NPISH) previously included as part of household consumption expenditure is taken out into separate component. So that, GDP by type of expenditures is classified into: household consumption expenditure, NPISH consumption expenditure, government consumption expenditure, gross fixed capital formation, changes in inventories, exports of goods and services, and imports of goods and services.*

5. Pengeluaran konsumsi rumah tangga mencakup berbagai pengeluaran konsumsi akhir rumah tangga atas barang dan jasa untuk memenuhi kebutuhan individu ataupun kelompok secara langsung. Pengeluaran rumah tangga di sini mencakup makanan dan minuman selain restoran; pakaian, alas kaki dan jasa perawatannya; perumahan dan perlengkapan rumah tangga; kesehatan dan pendidikan;

5. *Household consumption expenditures consist of expenditures incurred by households, which are used for both individual or collective needs. Household consumptions are classified into food and beverages other than restaurants; clothing, footwear, and related maintenance services; housing and household equipment; health and education; transport and communication; restaurants and hotels; and others,*

transportasi dan komunikasi;  
restoran dan hotel serta lainnya.

6. Pengeluaran Konsumsi Pemerintah terdiri dari Pengeluaran Konsumsi Individu dan Pengeluaran Konsumsi Kolektif. Barang dan jasa individu merupakan barang dan jasa privat, dimana ciri-ciri barang privat adalah a) ScarMunicipality, yaitu ada kelangkaan/ keterbatasan dalam jumlah; b) Excludable consumption, yaitu konsumsi suatu barang dapat dibatasi hanya pada mereka yang memenuhi persyaratan tertentu (biasanya harga); c) Rivalrous competition, yaitu konsumsi oleh satu konsumen akan mengurangi atau menghilangkan kesempatan pihak lain untuk melakukan hal serupa. Contoh barang dan jasa yang dihasilkan pemerintah dan tergolong sebagai barang dan jasa individu adalah jasa pelayanan kesehatan pemerintah di rumah sakit/puskesmas dan jasa pendidikan di sekolah/universitas negeri. Sedangkan barang dan jasa kolektif ekuivalen dengan barang publik yang memiliki ciri a) Non rivalry, yaitu penggunaan satu konsumen terhadap suatu barang tidak mengurangi kesempatan konsumen lain untuk juga mengkonsumsi barang tersebut; b) Non excludable, yaitu apabila suatu barang publik tersedia, maka tidak ada yang

6. *Government consumption expenditure consists of Individual Consumption Expenditure and Collective Consumption Expenditure. Individual goods and services are private goods and services, which the characteristics of private goods is a) ScarMunicipality, that there is a scarMunicipality/ limited in number; b) Excludable consumption, the consumption of goods can be limited only to those who meet certain requirements (usually the price); c) Rivalrous competition, ie consumption by the consumer will reduce or eliminate the chance of another party to do so. Examples of goods and services produced by government and classified as goods and services of individuals is the government health services in hospitals/health centers and education services in schools/universities. Collective goods and services equivalent to public goods characterized by a) Non-rivalry, namely the use of a consumer for an item does not reduce the chance of another consumer to also consume goods; b) Non-excludable, i.e, when a public good available, then nothing can dissuade anyone to benefit from the goods or in other words everyone has access to the goods. Examples of goods and services produced by government and*

dapat menghalangi siapapun untuk memperoleh manfaat dari barang tersebut atau dengan kata lain setiap orang memiliki akses ke barang tersebut. Contoh barang dan jasa yang dihasilkan pemerintah dan tergolong sebagai barang dan jasa kolektif adalah jasa pertahanan yang dilakukan TNI dan keamanan yang dilakukan kepolisian.

*classified as collective goods and services is carried military defense services and the police's security.*

7. Pembentukan Modal Tetap Bruto (PMTB) mencakup pengadaan, pembuatan, dan pembelian barang modal. Barang modal dimaksud adalah barang-barang yang digunakan untuk proses produksi, tahan lama atau yang mempunyai umur pemakaian lebih dari satu tahun seperti bangunan, mesin-mesin dan alat angkutan. Termasuk pula di sini perbaikan besar (berat) yang sifatnya memperpanjang umur atau mengubah bentuk atau kapasitas barang modal tersebut. Pengeluaran barang modal untuk keperluan militer juga dicakup sebagai PMTB. Klasifikasi komponen PMTB dibagi menjadi 6 sub komponen yaitu Konstruksi; Mesin dan Peralatan; Kendaraan; Peralatan Lainnya; Cultivated Biological Resources (CBR) dan Produk Kekayaan Intelektual.

7. *Gross Fixed Capital Formation (GFCF) includes procurement, manufacture, and the purchase of capital goods. Capital goods are goods which are used for the production process, durable or have a service life of more than one year such as buildings, machinery, and transportation equipment. Including here: huge improvement that are to extend the life or changing the shape or the capacity of the capital goods. Capital expenditures for military purposes are also covered as GFCF. GFCF component are classified into six sub-components: Construction; Machinery and Equipment; vehicle; Other equipment; Cultivated Biological Resources (CBR) and Intellectual Property Product.*

8. Ekspor barang dan jasa merupakan transaksi perdagangan barang dan jasa dari penduduk (residen) ke bukan penduduk (nonresiden). Impor barang dan jasa adalah transaksi perdagangan dari bukan penduduk ke penduduk. Ekspor atau impor barang terjadi pada saat terjadi perubahan hak kepemilikan barang antara penduduk dengan bukan penduduk (dengan atau tanpa perpindahan fisik barang tersebut). Pada PDB dengan tahun dasar 2010, ekspor dan impor barang dirinci menjadi nonmigas dan migas.
  9. Produk Domestik Bruto maupun agregat turunannya disajikan dalam 2 (dua) versi penilaian, yaitu atas dasar "harga berlaku" dan atas dasar "harga konstan". Disebut sebagai harga berlaku karena seluruh agregat dinilai dengan menggunakan harga pada tahun berjalan, sedangkan harga konstan penilaiannya didasarkan kepada harga satu tahun dasar tertentu, dalam publikasi ini digunakan harga tahun 2010.
  10. Laju pertumbuhan Produk Domestik Bruto diperoleh dari perhitungan PDB atas dasar harga konstan. Diperoleh dengan cara mengurangi nilai PDB pada tahun ke-n terhadap nilai pada tahun ke n-1 (tahun sebelumnya),
8. *Exports of goods and services consist of transactions of goods and services from residents to non-residents. Imports of goods and services consist of transaction of goods and services from non-residents to residents. Exports and imports of goods occur when there are changes in ownership of goods between residents and non-residents (with or without physical movements of goods across frontiers). On the GDP at 2010 basic year, exports and imports of goods specified into non oil and gas and oil and gas.*
  9. *GDP and its aggregations are presented in two forms: at current market prices and at constant base year market prices. In presenting current market prices, all aggregates are valued at current market prices, while base year constant market prices are shown by valuing all aggregates at fixed base year prices. Year of 2010 is used as the base year in this publication.*
  10. *Growth rate of gross domestic product is derived from GDP at constant market pieces. It is obtained by subtracting the value of GDP year N with thw value of GDP year N-1 then multiplied by 100 percent. The growth rate of*

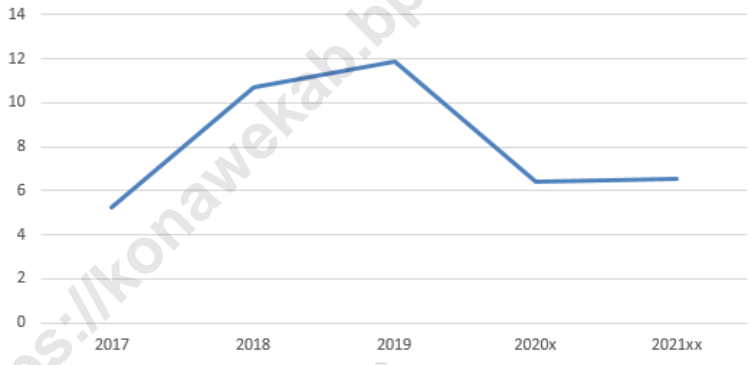
dibagi dengan nilai pada tahun ke  $n-1$ , dikalikan dengan 100 persen. Laju pertumbuhan menunjukkan perkembangan agregat pendapatan dari satu waktu tertentu terhadap waktu sebelumnya.

*GDP explains the income growth during the given period.*

<https://konawekab.bps.go.id>

**Gambar**  
**Figures** 12.1

**Laju Pertumbuhan Produk Domestik Regional Bruto Atas Dasar Harga Konstan 2010 di Kabupaten Konawe (persen), 2017-2021**  
**Growth Rate of Gross Regional Domestic Product at 2010 Constant Market Prices in Konawe Regency (percent), 2017-2021**



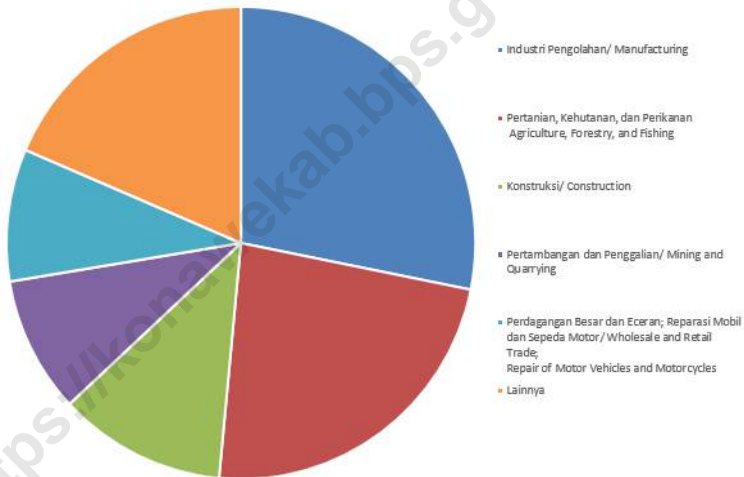
Catatan/Note: \*Angka Sementara/ Preliminary Figure

\*\*Angka Sangat Sementara/ Very Preliminary Figure

Sumber/Source: BPS, Hasil Sensus, Survei, dan Berbagai Sumber Lainnya/ BPS-Statistics Indonesia, Census, Surveys, and Other Sources

**Gambar** 12.2  
**Figures**

**Distribusi Persentase Produk Domestik Regional Bruto Atas Dasar Harga Berlaku Menurut Lapangan Usaha di Kabupaten Konawe, 2021<sup>xx</sup>**  
*Percentage Distribution of Gross Regional Domestic Product at Current Market Prices by Industry in Konawe Regency, 2021<sup>xx</sup>*



Catatan/Note: \*Angka Sementara/ Preliminary Figure

\*\*Angka Sangat Sementara/ Very Preliminary Figure

Sumber/Source: BPS, Hasil Sensus, Survei, dan Berbagai Sumber Lainnya/ BPS-Statistics Indonesia, Census, Surveys, and Other Sources

**Tabel**  
**Table** 12.1

**Produk Domestik Regional Bruto Atas Dasar Harga Berlaku Menurut Lapangan Usaha di Kabupaten Konawe (miliar rupiah), 2017–2021**  
**Gross Regional Domestic Product at Current Market Prices by Industry in Konawe Regency (billion rupiahs), 2017–2021**

	Lapangan Usaha/ <i>Industry</i>	2017	2018	2019	2020 <sup>a</sup>	2021 <sup>xx</sup>
	(1)	(2)	(3)	(4)	(5)	(6)
A	Pertanian, Kehutanan, dan Perikanan/ <i>Agriculture, Forestry, and Fishing</i>	2 203,18	2 363,84	2 523,72	2 560,61	2 652,33
B	Pertambangan dan Penggalian/ <i>Mining and Quarrying</i>	976,45	1 056,12	1 124,96	1 029,87	1 060,69
C	Industri Pengolahan/ <i>Manufacturing</i>	433,58	920,13	1 591,26	2 473,15	3 202,38
D	Pengadaan Listrik dan Gas/ <i>Electricity and Gas</i>	2,84	2,93	3,14	3,27	3,50
E	Pengadaan Air; Pengelolaan Sampah, Limbah, dan Daur Ulang/ <i>Water Supply; Sewerage, Waste Management, and Remediation Activities</i>	7,91	8,39	8,65	8,53	8,43
F	Konstruksi/ <i>Construction</i>	1 002,35	1 112,04	1 229,20	1 198,04	1 315,51
G	Perdagangan Besar dan Eceran; Reparasi Mobil dan Sepeda Motor/ <i>Wholesale and Retail Trade; Repair of Motor Vehicles and Motorcycles</i>	806,73	898,47	993,56	961,18	1 029,82
H	Transportasi dan Pergudangan/ <i>Transportation and Storage</i>	82,68	92,55	101,10	97,55	98,64
I	Penyediaan Akomodasi dan Makan Minum/ <i>Accommodation and Food Service Activities</i>	39,07	43,32	47,37	46,23	49,53
J	Informasi dan Komunikasi/ <i>Information and Communication</i>	60,16	65,25	69,34	73,95	72,20



Lanjutan Tabel/*Continued Table* 12.1

	<b>Lapangan Usaha/Industry</b>	<b>2017</b>	<b>2018</b>	<b>2019</b>	<b>2020<sup>x</sup></b>	<b>2021<sup>xx</sup></b>
	(1)	(2)	(3)	(4)	(5)	(6)
K	Jasa Keuangan dan Asuransi/ <i>Financial and Insurance Activities</i>	134,77	142,36	154,24	158,60	171,42
L	Real Estat/ <i>Real Estate Activities</i>	168,51	174,39	181,71	182,32	183,81
M,N	Jasa Perusahaan/ <i>Business Activities</i>	11,24	12,30	13,32	13,18	13,62
O	Administrasi Pemerintahan, Pertahanan, dan Jaminan Sosial Wajib/ <i>Public Administration and Defence; Compulsory Social Security</i>	685,70	721,19	758,18	754,51	748,12
P	Jasa Pendidikan/ <i>Education</i>	425,10	464,01	489,13	504,20	510,30
Q	Jasa Kesehatan dan Kegiatan Sosial/ <i>Human Health and Social Work Activities</i>	104,68	114,32	126,24	140,04	148,90
R,S,T,U	Jasa Lainnya/ <i>Other Services Activities</i>	88,65	94,66	99,24	98,48	101,18
<b>Produk Domestik Regional Bruto/Gross Regional Domestic Product</b>		<b>7 233,62</b>	<b>8 286,26</b>	<b>9 514,36</b>	<b>10 303,73</b>	<b>11 370,36</b>

Catatan/Note: <sup>x</sup>Angka Sementara/ *Preliminary Figure*

<sup>xx</sup>Angka Sangat Sementara/ *Very Preliminary Figure*

Sumber/Source: BPS, Hasil Sensus, Survei, dan Berbagai Sumber Lainnya/ *BPS-Statistics Indonesia, Census, Surveys, and Other Sources*

**Tabel**  
**Table** 12.2

**Produk Domestik Regional Bruto Atas Dasar Harga Konstan 2010 Menurut Lapangan Usaha di Kabupaten Konawe (miliar rupiah), 2017–2021**  
**Gross Regional Domestic Product at 2010 Constant Market Prices by Industry in Konawe Regency (billion rupiahs), 2017–2021**

	Lapangan Usaha/Industry	2017	2018	2019	2020 <sup>a</sup>	2021 <sup>xx</sup>
	(1)	(2)	(3)	(4)	(5)	(6)
A	Pertanian, Kehutanan, dan Perikanan/ <i>Agriculture, Forestry, and Fishing</i>	1 643,23	1 709,35	1 773,94	1 774,22	1 811,09
B	Pertambangan dan Penggalian/ <i>Mining and Quarrying</i>	762,36	805,09	838,64	781,33	795,91
C	Industri Pengolahan/ <i>Manufacturing</i>	339,61	676,97	1 136,68	1 692,95	2 022,32
D	Pengadaan Listrik dan Gas/ <i>Electricity and Gas</i>	2,77	2,83	2,98	3,01	3,16
E	Pengadaan Air; Pengelolaan Sampah, Limbah, dan Daur Ulang/ <i>Water Supply; Sewerage, Waste Management, and Remediation Activities</i>	6,32	6,68	6,86	6,73	6,58
F	Konstruksi/ <i>Construction</i>	751,31	798,81	853,07	827,33	881,19
G	Perdagangan Besar dan Eceran; Reparasi Mobil dan Sepeda Motor/ <i>Wholesale and Retail Trade; Repair of Motor Vehicles and Motorcycles</i>	629,03	674,38	728,80	695,62	735,84
H	Transportasi dan Pergudangan/ <i>Transportation and Storage</i>	77,72	84,47	90,36	85,47	85,56
I	Penyediaan Akomodasi dan Makan Minum/ <i>Accommodation and Food Service Activities</i>	29,75	31,98	34,13	32,71	34,77
J	Informasi dan Komunikasi/ <i>Information and Communication</i>	60,38	65,36	69,58	75,17	76,28

Lanjutan Tabel/*Continued Table 12.2*

	<b>Lapangan Usaha/Industry</b>	<b>2017</b>	<b>2018</b>	<b>2019</b>	<b>2020<sup>x</sup></b>	<b>2021<sup>xx</sup></b>
	(1)	(2)	(3)	(4)	(5)	(6)
K	Jasa Keuangan dan Asuransi/ <i>Financial and Insurance Activities</i>	94,31	96,36	102,53	105,85	110,56
L	Real Estat/ <i>Real Estate Activities</i>	137,14	140,80	145,46	145,73	146,07
M,N	Jasa Perusahaan/ <i>Business Activities</i>	9,18	9,72	10,20	9,82	9,92
O	Administrasi Pemerintahan, Pertahanan, dan Jaminan Sosial Wajib/ <i>Public Administration and Defence; Compulsory Social Security</i>	535,64	537,58	552,59	541,07	530,19
P	Jasa Pendidikan/ <i>Education</i>	337,41	362,67	377,38	385,15	384,79
Q	Jasa Kesehatan dan Kegiatan Sosial/ <i>Human Health and Social Work Activities</i>	85,06	90,82	98,36	106,26	111,35
R,S,T,U	Jasa Lainnya/ <i>Other Services Activities</i>	75,72	80,06	83,21	80,00	80,82
<b>Produk Domestik Regional Bruto/<i>Gross Regional Domestic Product</i></b>		<b>5 576,95</b>	<b>6 173,94</b>	<b>6 904,79</b>	<b>7 348,39</b>	<b>7 826,41</b>

Catatan/Note: <sup>x</sup>Angka Sementara/ *Preliminary Figure*<sup>xx</sup>Angka Sangat Sementara/ *Very Preliminary Figure*Sumber/Source: BPS, Hasil Sensus, Survei, dan Berbagai Sumber Lainnya/ *BPS-Statistics Indonesia, Census, Surveys, and Other Sources*

**Tabel**  
**Table** 12.3

**Distribusi Persentase Produk Domestik Regional Bruto Atas Dasar Harga Berlaku Menurut Lapangan Usaha di Kabupaten Konawe, 2017-2021**  
**Percentage Distribution of Gross Regional Domestic Product at Current Market Prices by Industry in Konawe Regency, 2017-2021**

	Lapangan Usaha/Industry	2017	2018	2019	2020 <sup>a</sup>	2021 <sup>xx</sup>
	(1)	(2)	(3)	(4)	(5)	(6)
A	Pertanian, Kehutanan, dan Perikanan/ <i>Agriculture, Forestry, and Fishing</i>	30,46	28,53	26,53	24,85	23,33
B	Pertambangan dan Penggalian/ <i>Mining and Quarrying</i>	13,50	12,75	11,82	10,00	9,33
C	Industri Pengolahan/ <i>Manufacturing</i>	5,99	11,10	16,72	24,00	28,16
D	Pengadaan Listrik dan Gas/ <i>Electricity and Gas</i>	0,04	0,04	0,03	0,03	0,03
E	Pengadaan Air; Pengelolaan Sampah, Limbah, dan Daur Ulang/ <i>Water Supply; Sewerage, Waste Management, and Remediation Activities</i>	0,11	0,10	0,09	0,08	0,07
F	Konstruksi/ <i>Construction</i>	13,86	13,42	12,92	11,63	11,57
G	Perdagangan Besar dan Eceran; Reparasi Mobil dan Sepeda Motor/ <i>Wholesale and Retail Trade; Repair of Motor Vehicles and Motorcycles</i>	11,15	10,84	10,44	9,33	9,06
H	Transportasi dan Pergudangan/ <i>Transportation and Storage</i>	1,14	1,12	1,06	0,95	0,87
I	Penyediaan Akomodasi dan Makan Minum/ <i>Accommodation and Food Service Activities</i>	0,54	0,52	0,50	0,45	0,44
J	Informasi dan Komunikasi/ <i>Information and Communication</i>	0,83	0,79	0,73	0,72	0,63
K	Jasa Keuangan dan Asuransi/ <i>Financial and Insurance Activities</i>	1,86	1,72	1,62	1,54	1,51

Lanjutan Tabel/*Continued Table* 12.3

	<b>Lapangan Usaha/Industry</b>	<b>2017</b>	<b>2018</b>	<b>2019</b>	<b>2020<sup>x</sup></b>	<b>2021<sup>xx</sup></b>
	(1)	(2)	(3)	(4)	(5)	(6)
L	Real Estat/ <i>Real Estate Activities</i>	2,33	2,10	1,91	1,77	1,62
M,N	Jasa Perusahaan/ <i>Business Activities</i>	0,16	0,15	0,14	0,13	0,12
O	Administrasi Pemerintahan, Pertahanan, dan Jaminan Sosial Wajib/ <i>Public Administration and Defence; Compulsory Social Security</i>	9,48	8,70	7,97	7,32	6,58
P	Jasa Pendidikan/ <i>Education</i>	5,88	5,60	5,14	4,89	4,49
Q	Jasa Kesehatan dan Kegiatan Sosial/ <i>Human Health and Social Work Activities</i>	1,45	1,38	1,33	1,36	1,31
R,S,T,U	Jasa Lainnya/ <i>Other Services Activities</i>	1,23	1,14	1,04	0,96	0,89
<b>Produk Domestik Regional Bruto/<i>Gross Regional Domestic Product</i></b>		<b>100</b>	<b>100</b>	<b>100</b>	<b>100</b>	<b>100,00</b>

Catatan/Note: <sup>x</sup>Angka Sementara/ *Preliminary Figure*

<sup>xx</sup>Angka Sangat Sementara/ *Very Preliminary Figure*

Sumber/Source: BPS, Hasil Sensus, Survei, dan Berbagai Sumber Lainnya/ *BPS-Statistics Indonesia, Census, Surveys, and Other Sources*

**Tabel**  
**Table** 12.4

**Laju Pertumbuhan Produk Domestik Regional Bruto Atas Dasar Harga Konstan 2010 Menurut Lapangan Usaha di Kabupaten Konawe (persen), 2017-2021**  
**Growth Rate of Gross Regional Domestic Product at 2010 Constant Market Prices by Industry in Konawe Regency (percent), 2017-2021**

	Lapangan Usaha/ <i>Industry</i>	2017	2018	2019	2020 <sup>x</sup>	2021 <sup>xx</sup>
	(1)	(2)	(3)	(4)	(5)	(6)
A	Pertanian, Kehutanan, dan Perikanan/ <i>Agriculture, Forestry, and Fishing</i>	4,42	4,02	3,78	0,02	2,08
B	Pertambangan dan Penggalian/ <i>Mining and Quarrying</i>	6,64	5,61	4,17	-6,83	1,87
C	Industri Pengolahan/ <i>Manufacturing</i>	8,13	99,34	67,91	48,94	19,46
D	Pengadaan Listrik dan Gas/ <i>Electricity and Gas</i>	6,14	1,91	5,43	1,11	4,87
E	Pengadaan Air; Pengelolaan Sampah, Limbah, dan Daur Ulang/ <i>Water Supply; Sewerage, Waste Management, and Remediation Activities</i>	0,14	5,73	2,79	-2,00	-2,19
F	Konstruksi/ <i>Construction</i>	4,92	6,32	6,79	-3,02	6,51
G	Perdagangan Besar dan Eceran; Reparasi Mobil dan Sepeda Motor/ <i>Wholesale and Retail Trade; Repair of Motor Vehicles and Motorcycles</i>	6,95	7,21	8,07	-4,55	5,78
H	Transportasi dan Pergudangan/ <i>Transportation and Storage</i>	6,41	8,69	6,97	-5,42	0,11
I	Penyediaan Akomodasi dan Makan Minum/ <i>Accommodation and Food Service Activities</i>	7,76	7,47	6,72	-4,16	6,32
J	Informasi dan Komunikasi/ <i>Information and Communication</i>	9,52	8,25	6,46	8,02	1,48

Lanjutan Tabel/*Continued Table 12.4*

	<b>Lapangan Usaha/Industry</b>	<b>2017</b>	<b>2018</b>	<b>2019</b>	<b>2020<sup>x</sup></b>	<b>2021<sup>xx</sup></b>
	(1)	(2)	(3)	(4)	(5)	(6)
K	Jasa Keuangan dan Asuransi/ <i>Financial and Insurance Activities</i>	4,41	2,18	6,40	3,24	4,45
L	Real Estat/ <i>Real Estate Activities</i>	4,41	2,67	3,31	0,18	0,23
M,N	Jasa Perusahaan/ <i>Business Activities</i>	6,76	5,86	4,94	-3,73	1,01
O	Administrasi Pemerintahan, Pertahanan, dan Jaminan Sosial Wajib/ <i>Public Administration and Defence; Compulsory Social Security</i>	4,04	0,36	2,79	-2,09	-2,01
P	Jasa Pendidikan/ <i>Education</i>	3,02	7,49	4,06	2,06	-0,09
Q	Jasa Kesehatan dan Kegiatan Sosial/ <i>Human Health and Social Work Activities</i>	3,26	6,77	8,30	8,02	4,80
R,S,T,U	Jasa Lainnya/ <i>Other Services Activities</i>	2,41	5,73	3,93	-3,85	1,02
	<b>Produk Domestik Regional Bruto/<i>Gross Regional Domestic Product</i></b>	<b>5,21</b>	<b>10,70</b>	<b>11,84</b>	<b>6,42</b>	<b>6,51</b>

Catatan/Note: <sup>x</sup>Angka Sementara/ *Preliminary Figure*

<sup>xx</sup>Angka Sangat Sementara/ *Very Preliminary Figure*

Sumber/Source: BPS, Hasil Sensus, Survei, dan Berbagai Sumber Lainnya/ *BPS-Statistics Indonesia, Census, Surveys, and Other Sources*

**Tabel**  
**Table** 12.5

**Produk Domestik Regional Bruto Atas Dasar Harga Berlaku Menurut Jenis Pengeluaran di Kabupaten Konawe (miliar rupiah), 2017–2021**  
**Gross Regional Domestic Product at Current Market Prices by Type of Expenditure in Konawe Regency (billion rupiahs), 2017–2021**

Jenis Pengeluaran Type of Expenditure	2017	2018	2019	2020*	2021**
(1)	(2)	(3)	(4)	(5)	(6)
Pengeluaran Konsumsi Rumah Tangga <i>Household Consumption Expenditure</i>	4 635,07	5 087,59	5 568,44	5 630,54	5 831,57
Pengeluaran Konsumsi LNPRT <i>NPISH Consumption Expenditure</i>	91,94	101,72	113,68	111,07	114,17
Pengeluaran Konsumsi Pemerintah <i>Government Consumption Expenditure</i>	1 374,10	1 426,74	1 532,49	1 412,49	1 393,30
Pembentukan Modal Tetap Bruto <i>Gross Fixed Capital Formation</i>	2 612,14	2 884,02	3 148,49	3 051,66	3 328,97
Perubahan Inventori <i>Changes in Inventories</i>	161,83	8,84	1,99	1,54	1,74
Net Ekspor Barang dan Jasa/Net <i>Exports of Goods and Services</i>	(1 641,46)	(1 222,65)	(850,73)	96,42	700,62
<b>Produk Domestik Regional Bruto/ Gross Regional Domestic Product</b>	<b>7 233,62</b>	<b>8 286,26</b>	<b>9 514,36</b>	<b>10 303,73</b>	<b>11 370,36</b>

Catatan/Note: \*Angka Sementara/ Preliminary Figure

\*\*Angka Sangat Sementara/ Very Preliminary Figure

Terdapat Perbedaan Angka dengan PDRB Menurut Lapangan Usaha karena PDRB Pengeluaran Belum Rekonsiliasi/  
*There is a difference in figures with GRDP by Industry because GRDP by Expenditures have not been reconciled*

Sumber/Source: BPS, Hasil Sensus, Survei, dan Berbagai Sumber Lainnya/ BPS-Statistics Indonesia, Census, Surveys, and Other Sources



**Tabel**  
**Table** 12.6

**Produk Domestik Regional Bruto Atas Dasar Harga Konstan 2010 Menurut Jenis Pengeluaran di Kabupaten Konawe (miliar rupiah), 2017–2021**  
**Gross Regional Domestic Product at 2010 Constant Market Prices by Type of Expenditure in Konawe Regency (billion rupiahs), 2017–2021**

<b>Jenis Pengeluaran</b> <b>Type of Expenditure</b>	<b>2017</b>	<b>2018</b>	<b>2019</b>	<b>2020<sup>x</sup></b>	<b>2021<sup>xx</sup></b>
(1)	(2)	(3)	(4)	(5)	(6)
Pengeluaran Konsumsi Rumah Tangga <i>Household Consumption Expenditure</i>	3 491,93	3 718,50	3 928,24	3 904,24	3 977,90
Pengeluaran Konsumsi LNPR <i>NPISH Consumption Expenditure</i>	73,63	80,16	88,07	84,86	85,75
Pengeluaran Konsumsi Pemerintah <i>Government Consumption Expenditure</i>	1 041,88	1 048,50	1 111,51	1 012,03	982,24
Pembentukan Modal Tetap Bruto <i>Gross Fixed Capital Formation</i>	2 171,00	2 303,40	2 438,05	2 341,09	2 473,14
Perubahan Inventori <i>Changes in Inventories</i>	175,87	7,99	1,23	0,88	0,97
Net Ekspor Barang dan Jasa/Net <i>Exports of Goods and Services</i>	(1 377,36)	(984,62)	(662,32)	5,28	306,40
<b>Produk Domestik Regional Bruto/Gross Regional Domestic Product</b>	<b>5 576,95</b>	<b>6 173,94</b>	<b>6 904,79</b>	<b>7 348,39</b>	<b>7 826,41</b>

Catatan/Note: <sup>x</sup>Angka Sementara/ Preliminary Figure

<sup>xx</sup>Angka Sangat Sementara/ Very Preliminary Figure

Terdapat Perbedaan Angka dengan PDRB Menurut Lapangan Usaha karena PDRB Pengeluaran Belum Rekonsiliasi/  
*There is a difference in figures with GRDP by Industry because GRDP by Expenditures have not been reconciled*

Sumber/Source: BPS, Hasil Sensus, Survei, dan Berbagai Sumber Lainnya/ BPS-Statistics Indonesia, Census, Surveys, and Other Sources

**Tabel**  
**Table** 12.7

**Distribusi Persentase Produk Domestik Regional Bruto Atas Dasar Harga Berlaku Menurut Jenis Pengeluaran di Kabupaten Konawe, 2017–2021**  
**Percentage Distribution of Gross Regional Domestic Product at Current Market Prices by Type of Expenditure in Konawe Regency, 2017–2021**

Jenis Pengeluaran Type of Expenditure	2017	2018	2019	2020*	2021**
(1)	(2)	(3)	(4)	(5)	(6)
Pengeluaran Konsumsi Rumah Tangga <i>Household Consumption Expenditure</i>	64,08	61,40	58,53	54,65	51,29
Pengeluaran Konsumsi LNPR NPISH <i>NPISH Consumption Expenditure</i>	1,27	1,23	1,19	1,08	1,00
Pengeluaran Konsumsi Pemerintah <i>Government Consumption Expenditure</i>	19,00	17,22	16,11	13,71	12,25
Pembentukan Modal Tetap Bruto <i>Gross Fixed Capital Formation</i>	36,11	34,80	33,09	29,62	29,28
Perubahan Inventori <i>Changes in Inventories</i>	2,24	0,11	0,02	0,01	0,02
Net Ekspor Barang dan Jasa/Net <i>Exports of Goods and Services</i>	-22,69	-14,76	-8,94	0,94	6,16
<b>Produk Domestik Regional Bruto/ Gross Regional Domestic Product</b>	<b>100,00</b>	<b>100,00</b>	<b>100,00</b>	<b>100,00</b>	<b>100,00</b>

Catatan/Note: \*Angka Sementara/ Preliminary Figure

\*\*Angka Sangat Sementara/ Very Preliminary Figure

Terdapat Perbedaan Angka dengan PDRB Menurut Lapangan Usaha karena PDRB Pengeluaran Belum Rekonsiliasi/  
 There is a difference in figures with GRDP by Industry because GRDP by Expenditures have not been reconciled

Sumber/Source: BPS, Hasil Sensus, Survei, dan Berbagai Sumber Lainnya/ BPS-Statistics Indonesia, Census, Surveys, and Other Sources

**Tabel**  
**Table** 12.8

**Laju Pertumbuhan Produk Domestik Regional Bruto Atas Dasar Harga Konstan 2010 Menurut Jenis Pengeluaran di Kabupaten Konawe, 2017–2021**  
**Growth Rate of Gross Regional Domestic Product at 2010 Constant Market Prices by Type of Expenditure in Konawe Regency, 2017–2021**

<b>Jenis Pengeluaran</b> <b>Type of Expenditure</b>	<b>2017</b>	<b>2018</b>	<b>2019</b>	<b>2020*</b>	<b>2021**</b>
(1)	(2)	(3)	(4)	(5)	(6)
Pengeluaran Konsumsi Rumah Tangga <i>Household Consumption Expenditure</i>	7,41	6,49	5,64	-0,61	1,89
Pengeluaran Konsumsi LNPRT <i>NPISH Consumption Expenditure</i>	8,52	8,88	9,87	-3,65	1,05
Pengeluaran Konsumsi Pemerintah <i>Government Consumption Expenditure</i>	5,62	0,64	6,01	-8,95	-2,94
Pembentukan Modal Tetap Bruto <i>Gross Fixed Capital Formation</i>	8,81	6,10	5,85	-3,98	5,64
Perubahan Inventori <i>Changes in Inventories</i>	-	-	-	-	-
Net Ekspor Barang dan Jasa/Net <i>Exports of Goods and Services</i>	-	-	-	-	-
<b>Produk Domestik Regional Bruto/Gross Regional Domestic Product</b>	<b>5,21</b>	<b>10,70</b>	<b>11,84</b>	<b>6,42</b>	<b>6,51</b>

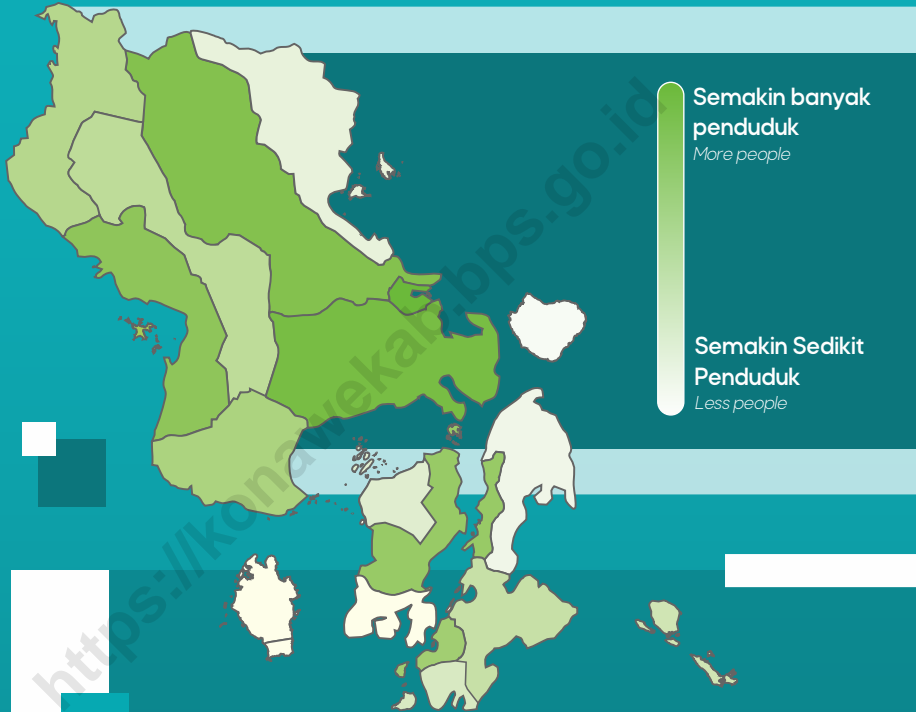
Catatan/Note: \*Angka Sementara/ Preliminary Figure

\*\*Angka Sangat Sementara/ Very Preliminary Figure

Terdapat Perbedaan Angka dengan PDRB Menurut Lapangan Usaha karena PDRB Pengeluaran Belum Rekonsiliasi/  
*There is a difference in figures with GRDP by Industry because GRDP by Expenditures have not been reconciled*

Sumber/Source: BPS, Hasil Sensus, Survei, dan Berbagai Sumber Lainnya/ BPS-Statistics Indonesia, Census, Surveys, and Other Sources





Kabupaten Konawe merupakan Kabupatek/Kota dengan jumlah penduduk terbanyak ketiga di Provinsi Sulawesi Tenggara dengan jumlah penduduk sebanyak **261.116** orang.

Angka ini berada dibawah Kota Kendari (**350.267**) dan Kabupaten Konawe Selatan (**312.674**)

*Konawe Regency is the Regency/Municipal with the third largest population in Southeast Sulawesi Province with a population of 261,116 people.*

*This figure is below Kendari City (350,267) and Konawe Selatan Regency (312,674)*



**PENJELASAN TEKNIS**

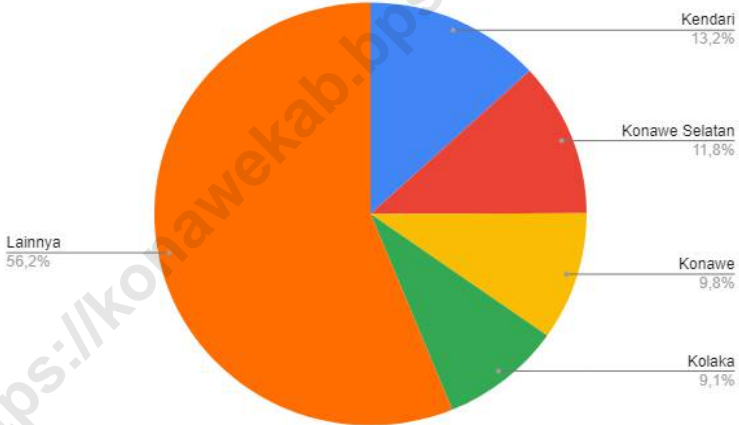
1. Jumlah penduduk dan angka harapan hidup penduduk setiap negara merupakan hasil estimasi yang merujuk pada data sensus yang dilakukan setiap kabupaten/kota. Misalnya Kabupaten Konawe mengacu pada hasil Sensus Penduduk (SP) 2010. Estimasi tersebut memperhatikan perubahan tingkat kelahiran, kematian, dan perpindahan penduduk.
2. Laju pertumbuhan produk domestik bruto (PDB) per kapita menggunakan data PDB per kapita atas dasar harga konstan. Diperoleh dengan cara mengurangi nilai PDB per kapita pada tahun ke-n dengan nilai pada tahun ke n-1 (tahun sebelumnya), dibagi dengan nilai pada tahun ke n-1, kemudian dikalikan dengan 100 persen. Laju pertumbuhan tersebut menunjukkan perkembangan agregat pendapatan per kapita penduduk dari satu waktu tertentu terhadap waktu sebelumnya (perkembangan berantai).

**TECHNICAL NOTES**

1. *Population data and life expectancy at birth data of each country refer to the population census - based estimation result conducted by each regency/municipality. For example, Konawe Regency population data refer to the result of the 2010 Population Census. The estimates took into account the trends in fertility, mortality, and migration.*
2. *Growth rate of per capita gross domestic product (GDP) is derived from per capita GDP at constant market prices. It is obtained by subtracting the value of per capita GDP year n with the value of per capita GDP year n-1, divided by the value of per capita GDP year n-1 then multiplied by 100 percent. The growth rate of per capita GDP explains the per capita income growth during the given period.*

**Gambar** 13.1  
**Figures**

**Jumlah Penduduk Menurut Kabupaten/Kota di Provinsi Sulawesi Tenggara (ribu), 2021**  
**Population by Regency/Municipality in Sulawesi Tenggara Province (thousand), 2021**



Sumber/ Source: <sup>1</sup> BPS, Proyeksi Penduduk Indonesia 2010–2035/ *BPS-Statistics Indonesia, Indonesia Population Projection 2010-2035*

<sup>2</sup> BPS, Sensus Penduduk 2020/ *BPS-Statistics Indonesia, Population Census 2020*

<sup>3</sup> BPS, Hasil Proyeksi Penduduk Interim 2020–2023 (Pertengahan tahun/Juni)/*The result of Interim Population Projection 2020–2023 (mid year/June)*



**Tabel**  
**Table** 13.1**Jumlah Penduduk Menurut Kabupaten/Kota di Provinsi Sulawesi Tenggara (ribu), 2017–2021**  
**Population by Regency/Municipality in Sulawesi Tenggara Province (thousand), 2017–2021**

<b>Kabupaten/Kota</b> <b>Regency/Municipality</b>	<b>2017<sup>1</sup></b>	<b>2018<sup>1</sup></b>	<b>2019<sup>1</sup></b>	<b>2020<sup>2</sup></b>	<b>2021<sup>3</sup></b>
(1)	(2)	(3)	(4)	(5)	(6)
<i>Kabupaten/Regency</i>					
1. Buton	100,44	101,62	102,64	115,21	117,04
2. Muna	218,68	221,343	224,1	215,53	218,96
3. Konawe	244,32	249,01	254,7	257,01	261,12
4. Kolaka	251,52	256,83	261,66	237,59	241,37
5. Konawe Selatan	304,21	309,3	314,79	308,52	312,67
6. Bombana	175,5	180,04	184,57	150,71	151,91
7. Wakatobi	95,39	95,74	95,89	111,4	113,12
8. Kolaka Utara	144,68	147,86	150,83	137,66	139,23
9. Buton Utara	62,09	63,07	64,07	66,65	67,71
10. Konawe Utara	60,88	62,4	63,81	67,87	68,95
11. Kolaka Timur	128,15	130,86	133,32	120,7	120,97
12. Konawe Kepulauan	33,21	33,68	34,22	37,05	37,64
13. Muna Barat	79,65	80,62	81,62	84,59	84,78
14. Buton Tengah	91,1	92,17	93,09	114,77	116,60
15. Buton Selatan	79,05	79,98	80,78	95,26	95,47
<i>Kota/Municipality</i>					
1. Kendari	370,73	381,63	392,83	345,11	350,27
2. Baubau	162,78	167,52	171,8	159,25	161,35
<b>Sulawesi Tenggara</b>	<b>2 602,39</b>	<b>2 653,65</b>	<b>2 704,74</b>	<b>2 624,88</b>	<b>2 659,16</b>

Sumber/ Source: <sup>1</sup> BPS, Proyeksi Penduduk Indonesia 2010-2035/ BPS-Statistics Indonesia, Indonesia Population Projection 2010-2035

<sup>2</sup> BPS, Sensus Penduduk 2020/ BPS-Statistics Indonesia, Population Census 2020

<sup>3</sup> BPS, Hasil Proyeksi Penduduk Interim 2020–2023 (Pertengahan tahun/Juni)/The result of Interim Population Projection 2020–2023 (mid year/June)

**Tabel**  
**Table** 13.2

**Jumlah Penduduk Menurut Kabupaten/Kota dan Jenis Kelamin di Sulawesi Tenggara, 2020**  
**Population by Regency/Municipality and Sex in Sulawesi Tenggara, 2020**

Kabupaten/kota Regency/Municipality		2020			Rasio Jenis Kelamin Sex Ratio
		Laki-laki Male	Perempuan Female	Jumlah Total	
(1)		(2)	(3)	(4)	(5)
Kabupaten/Regency					
1	Buton	58 272	56 935	115 207	102,35
2	Muna	105 861	109 666	215 527	96,53
3	Konawe	133 093	123 918	257 011	107,40
4	Kolaka	121 339	116 248	237 587	104,38
5	Konawe Selatan	158 486	150 038	308 524	105,63
6	Bombana	76 232	74 474	150 706	102,36
7	Wakatobi	55 827	55 575	111 402	100,45
8	Kolaka Utara	70 441	67 218	137 659	104,79
9	Buton Utara	34 077	32 576	66 653	104,61
10	Konawe Utara	35 112	32 759	67 871	107,18
11	Kolaka Timur	62 064	58 635	120 699	105,85
12	Konawe Kepulauan	18 817	18 233	37 050	103,20
13	Muna Barat	41 836	42 754	84 590	97,85
14	Buton Tengah	57 466	57 307	114 773	100,28
15	Buton Selatan	48 182	47 079	95 261	102,34
Kota/Municipality					
1	Kendari	173 987	171 120	345 107	101,68
2	Bau-Bau	79 502	79 746	159 248	99,69
<b>Sulawesi Tenggara</b>		<b>1 330 594</b>	<b>1 294 281</b>	<b>2 624 875</b>	<b>102,81</b>

Sumber/Source: Hasil SP2020 (September)/The result of the 2020 Population Census (September)

**Tabel**  
**Table** 13.3

**Rasio Jenis Kelamin Menurut Kabupaten/Kota di Sulawesi Tenggara, 2016-2020**  
**Sex Ratio by Regency/Municipality in Sulawesi Tenggara, 2016-2020**

Kabupaten/kota Regency/Municipality		2016 <sup>2</sup>	2017 <sup>2</sup>	2018 <sup>2</sup>	2019 <sup>2</sup>	2020 <sup>1</sup>
(1)		(2)	(3)	(4)	(5)	(6)
<i>Kabupaten/Regency</i>						
1	Buton	101,54	101,42	101,54	101,63	102,35
2	Muna	92,76	92,71	92,63	92,74	96,53
3	Konawe	105,06	105,12	105,04	105,26	107,40
4	Kolaka	104,5	105,64	105,72	105,77	104,38
5	Konawe Selatan	103,73	103,72	103,74	103,90	105,63
6	Bombana	101,83	101,96	102,26	102,15	102,36
7	Wakatobi	92,46	92,27	92,61	92,56	100,45
8	Kolaka Utara	106,31	106,68	106,62	106,52	104,79
9	Buton Utara	100,84	101,7	101,6	101,71	104,61
10	Konawe Utara	109,47	109,94	110,23	109,75	107,18
11	Kolaka Timur	107,57	105,44	105,59	105,62	105,85
12	Konawe Kepulauan	100,76	100,27	100,49	100,18	103,20
13	Muna Barat	94,51	94,47	94,92	95,03	97,85
14	Buton Tengah	92,08	92,06	92,07	92,15	100,28
15	Buton Selatan	96,75	96,68	96,75	96,83	102,34
<i>Kota/Municipality</i>						
1	Kendari	101,92	102,04	101,91	101,84	101,68
2	Bau-Bau	97,67	97,53	97,44	97,51	99,69
<b>Sulawesi Tenggara</b>		<b>101,08</b>	<b>101,14</b>	<b>101,19</b>	<b>101,24</b>	<b>101,24</b>

Catatan/Note: <sup>1</sup> Hasil SP2020 (September)/ *The result of the 2020 Population Census (September)*

<sup>2</sup> Proyeksi Penduduk Indonesia 2010-2045/ *Indonesia Population Projection 2010-2045*

Sumber/Source: BPS, Hasil SP2020 (September) dan Proyeksi Penduduk Indonesia 2010-2045/ *BPS-Statistics Indonesia, The result of the 2020 Population Census (September) and Indonesia Population Projection 2010-2045*

**Tabel**  
**Table** 13.4

**Tingkat Pengangguran Terbuka Menurut Kabupaten/Kota di Sulawesi Tenggara, 2019-2021**  
**Open Unemployment Rate by Regency/Municipality in Sulawesi Tenggara, 2019-2021**

Kabupaten/kota Regency/Municipality		2019	2020	2021
(1)		(2)	(3)	(4)
<i>Kabupaten/Regency</i>				
1	Buton	1,29	4,78	4,74
2	Muna	4,70	6,45	4,97
3	Konawe	3,06	5,42	4,56
4	Kolaka	3,69	5,29	3,62
5	Konawe Selatan	2,29	2,58	2,14
6	Bombana	2,44	2,74	3,17
7	Wakatobi	2,48	4,18	2,30
8	Kolaka Utara	1,38	2,13	3,18
9	Buton Utara	2,70	4,11	3,00
10	Konawe Utara	3,92	3,79	3,36
11	Kolaka Timur	3,25	3,29	3,44
12	Konawe Kepulauan	1,82	1,55	1,83
13	Muna Barat	3,12	3,36	2,84
14	Buton Tengah	4,22	4,22	3,77
15	Buton Selatan	3,77	3,90	3,92
<i>Kota/Municipality</i>				
1	Kendari	6,15	7,08	5,19
2	Bau-Bau	5,84	6,57	6,87
<b>Sulawesi Tenggara</b>		<b>3,59</b>	<b>4,58</b>	<b>3,92</b>

Sumber/Source: BPS, Survei Angkatan Kerja Nasional (Sakernas)/ BPS-Statistics Indonesia, National Labor Force Survey

**Tabel**  
**Table** 13.5**Tingkat Partisipasi Angkatan Kerja Menurut Kabupaten/  
Kota di Sulawesi Tenggara, 2018-2020**  
*Labor Force Participation Rate by Regency/Municipality in  
Sulawesi Tenggara, 2018-2020*

Kabupaten/kota Regency/Municipality		2018	2019	2020
(1)		(2)	(3)	(4)
<i>Kabupaten/Regency</i>				
1	Buton	70,44	65,81	65,34
2	Muna	64,30	65,17	63,21
3	Konawe	70,82	68,50	68,24
4	Kolaka	69,68	70,42	72,72
5	Konawe Selatan	74,63	71,67	71,15
6	Bombana	71,91	71,17	72,35
7	Wakatobi	71,02	69,65	68,07
8	Kolaka Utara	74,00	79,66	82,23
9	Buton Utara	75,29	72,16	76,52
10	Konawe Utara	75,52	69,26	74,45
11	Kolaka Timur	78,08	77,47	77,68
12	Konawe Kepulauan	76,62	68,15	70,49
13	Muna Barat	77,97	62,35	74,21
14	Buton Tengah	63,24	67,13	65,37
15	Buton Selatan	62,53	65,18	72,66
<i>Kota/ Municipality</i>				
1	Kendari	61,69	64,80	64,11
2	Bau-Bau	68,24	66,36	65,16
<b>Sulawesi Tenggara</b>		<b>69,75</b>	<b>69,11</b>	<b>69,83</b>

Sumber/Source: BPS, Survei Angkatan Kerja Nasional (Sakernas)/ BPS-Statistics Indonesia, *National Labor Force Survey*

**Tabel**  
**Table** 13.6

**Laju Pertumbuhan Produk Domestik Regional Bruto Atas Harga Dasar Harga Konstan 2010 Menurut Kabupaten/Kota di Provinsi Sulawesi Tenggara (persen), 2016-2020**  
**Rate of Growth of Gross Regional Domestic products at Constant 2010 Prices by Regency/Municipality in Sulawesi Tenggara Province (percent), 2016-2020**

Kabupaten/kota Regency/Municipality		2016	2017	2018	2019*	2020**
(1)		(2)	(3)	(4)	(5)	(6)
<i>Kabupaten/Regency</i>						
1	Buton	4,74	4,93	5,04	4,12	-0,54
2	Muna	6,08	5,02	5,16	5,41	0,07
3	Konawe	5,53	5,21	10,70	11,84	6,42
4	Kolaka	5,13	10,38	5,84	6,14	-3,40
5	Konawe Selatan	6,95	6,69	5,66	5,69	-2,22
6	Bombana	5,41	6,54	5,83	5,99	0,56
7	Wakatobi	7,97	5,96	6,49	6,60	0,76
8	Kolaka Utara	7,67	6,03	6,59	6,10	0,40
9	Buton Utara	6,04	6,24	6,38	5,69	0,99
10	Konawe Utara	5,64	6,00	5,85	6,41	-0,72
11	Kolaka Timur	7,40	5,11	4,77	5,91	-0,31
12	Konawe Kepulauan	7,82	7,10	7,42	7,36	-0,63
13	Muna Barat	7,21	5,31	6,62	6,79	0,42
14	Buton Tengah	8,08	6,47	5,83	6,26	3,07
15	Buton Selatan	7,16	6,98	5,48	5,94	-0,71
<i>Kota/ Municipality</i>						
1	Kendari	9,01	6,38	6,08	6,48	-1,30
2	Bau-Bau	8,04	6,87	6,71	6,59	-0,81
<b>Sulawesi Tenggara</b>		<b>6,51</b>	<b>6,76</b>	<b>6,40</b>	<b>6,50</b>	<b>-0,65</b>

Catatan/Note: \*Angka Sementara

\*\*Angka Sangat Sementara

Sumber/Source: BPS, berbagai sensus, survei, dan sumber lain/ BPS-Statistics Indonesia, various census, surveys, and other sources

**Tabel**  
**Table** 13.7**Indeks Pembangunan Manusia Kabupaten/Kota di  
Sulawesi Tenggara, 2019-2021**  
*Human Development Index by Regency/Municipality in  
Sulawesi Tenggara, 2019-2021*

Kabupaten/kota Regency/Municipality		2019	2020	2021
(1)		(2)	(3)	(4)
<i>Kabupaten/Regency</i>				
1	Buton	65.67	65.98	66.32
2	Muna	68.97	69.02	69.17
3	Konawe	71.29	71.35	71.48
4	Kolaka	73.01	73.45	73.56
5	Konawe Selatan	67.88	68.20	68.58
6	Bombana	65.65	66.05	66.25
7	Wakatobi	68.99	69.48	69.87
8	Kolaka Utara	68.91	69.31	69.50
9	Buton Utara	67.68	67.87	68.08
10	Konawe Utara	69.22	69.86	70.23
11	Kolaka Timur	66.49	67.02	67.76
12	Konawe Kepulauan	65.05	65.41	65.73
13	Muna Barat	64.45	65.08	65.48
14	Buton Tengah	64.06	64.37	64.55
15	Buton Selatan	64.37	64.93	64.99
<i>Kota/Municipality</i>				
1	Kendari	82.86	83.53	84.15
2	Bau-Bau	75.21	75.90	76.26
<b>Sulawesi Tenggara</b>		<b>71.20</b>	<b>71.45</b>	<b>71.66</b>

Sumber/Source: BPS, berbagai sensus, survei, dan sumber lain/ BPS-Statistics Indonesia, various census, surveys, and other sources

**Tabel**  
**Table** 13.8

**Persentase Penduduk Miskin Menurut Kabupaten/Kota di Provinsi Sulawesi Tenggara (persen), 2017-2021**  
**Percentage of Poverty by Regency/Municipality in Sulawesi Tenggara Province (percent), 2017-2021**

Kabupaten/kota Regency/Municipality		2017	2018	2019	2020	2021
(1)		(2)	(3)	(4)	(5)	(6)
<i>Kabupaten/Regency</i>						
1	Buton	13,46	13,67	13,65	13,21	13,92
2	Muna	14,85	13,19	12,85	12,83	12,54
3	Konawe	15,65	13,48	12,34	12,20	13,03
4	Kolaka	13,78	12,51	11,92	11,63	12,43
5	Konawe Selatan	11,14	10,95	10,81	10,74	11,43
6	Bombana	12,36	11,05	10,56	10,01	10,76
7	Wakatobi	16,19	14,85	14,75	14,31	14,91
8	Kolaka Utara	16,24	14,3	13,19	12,96	13,79
9	Buton Utara	15,58	14,93	14,38	14,10	14,89
10	Konawe Utara	13,93	14,22	13,66	13,53	14,32
11	Kolaka Timur	15,64	13,82	13,71	13,47	14,35
12	Konawe Kepulauan	18,1	17,48	17,18	17,01	17,81
13	Muna Barat	16,24	14,17	13,84	13,30	13,96
14	Buton Tengah	18,35	14,88	15,77	15,32	15,80
15	Buton Selatan	15,09	14,82	14,66	14,11	14,62
<i>Kota/Municipality</i>						
1	Kendari	5,01	4,69	4,44	4,34	4,87
2	Bau-Bau	8,39	7,57	7,27	7,15	7,78
<b>Sulawesi Tenggara</b>		<b>12,81</b>	<b>11,63</b>	<b>11,24</b>	<b>11,00</b>	<b>11,66</b>

Sumber/Source: BPS, Survei Sosial Ekonomi Nasional (Susenas)/ BPS- Statistics Indonesia, National Socioeconomic Survey



**Tabel**  
**Table** 13.9**Indeks Kemahalan Konstruksi Kabupaten/Kota Provinsi  
Sulawesi Tenggara, 2018-2020**  
*Construction Price Index by Regency/Municipality in  
Sulawesi Tenggara Province, 2018-2020*

Kabupaten/kota Regency/Municipality		2018	2019	2020
(1)		(2)	(3)	(4)
<i>Kabupaten/Regency</i>				
1	Buton	105,06	104,05	106,17
2	Muna	102,86	103,54	105,55
3	Konawe	97,92	100,10	97,10
4	Kolaka	95,67	93,89	93,71
5	Konawe Selatan	95,12	94,97	92,50
6	Bombana	98,43	96,55	96,63
7	Wakatobi	108,48	106,13	108,17
8	Kolaka Utara	103,97	99,33	97,79
9	Buton Utara	109,09	110,32	108,82
10	Konawe Utara	98,64	100,48	96,94
11	Kolaka Timur	90,93	92,38	90,86
12	Konawe Kepulauan	107,09	104,97	101,54
13	Muna Barat	108,97	107,49	109,05
14	Buton Tengah	105,42	105,60	107,46
15	Buton Selatan	108,61	110,55	113,02
<i>Kota/ Municipality</i>				
1	Kendari	93,03	91,45	90,25
2	Bau-Bau	107,00	105,76	107,25

Sumber/Source: BPS, Survei Sosial Ekonomi Nasional (Susenas)/ BPS- Statistics Indonesia, National Socioeconomic Survey





**ST 2023**

**SENSUS PERTANIAN**

**BerAKHLAK**

Berorientasi Pelayanan Akuntabel Kompeten  
Harmonis Loyal Adaptif Kolaboratif

**DATA**

**MENCERDASKAN BANGSA**

*Enlighten The Nation*



**BADAN PUSAT STATISTIK  
KABUPATEN KONAWE**  
*BPS-Statistics of Konawe Regency*

Kompleks Perkantoran Pemda Konawe, Jl. Inolobunggadue II, Unaaha  
Konawe, Sulawesi Tenggara  
Telp : (0408) 2421019

Homepage : [www.konawekab.bps.go.id](http://www.konawekab.bps.go.id) Email : [bps7403@bps.go.id](mailto:bps7403@bps.go.id)

ISSN