

Katalog/Catalog: 1102002.7406

# KABUPATEN BOMBANA DALAM ANGKA

*BOMBANA REGENCY IN FIGURES*

# 2022



**BADAN PUSAT STATISTIK  
KABUPATEN BOMBANA**  
*BPS-Statistics of Bombana Regency*



**KABUPATEN BOMBANA**  
**DALAM ANGKA**  
*BOMBANA REGENCY IN FIGURES*

**2022**

**KABUPATEN BOMBANA DALAM ANGKA**  
***Bombana Regency in Figures***  
**2022**

ISSN: 2528-374X

No. Publikasi/*Publication Number*: 74060.2201

Katalog /*Catalog*: 1102001.7406

Ukuran Buku/*Book Size*: 14,8 cm x 21 cm

Jumlah Halaman/*Number of Pages* : xlviii + 416 hal/*pages*

Naskah/*Manuscript*:

BPS Kabupaten Bombana

*BPS-Statistics of Bombana Regency*

Penyunting/*Editor*:

BPS Kabupaten Bombana

*BPS-Statistics of Bombana Regency*

Gambar Kover/*Cover Design*:

BPS Kabupaten Bombana

*BPS-Statistics of Bombana Regency*

Ilustrasi Kover/*Cover Illustration*:

Bukit Teletubies Tinabite, Kecamatan Lantari Jaya

Diterbitkan oleh/*Published by*:

©BPS Kabupaten Bombana/*BPS-Statistics of Bombana Regency*

Dicetak oleh/*Printed by*:

UD. SYAHID, KENDARI

Dilarang mengumumkan, mendistribusikan, mengomunikasikan, dan/atau menggandakan sebagian atau seluruh isi buku ini untuk tujuan komersil tanpa izin tertulis dari Badan Pusat Statistik.

*Prohibited to announce, distribute, communicate, and/or copy part or all of this book for commercial purpose without permission from BPS-Statistics Indonesia.*

**TIM PENYUSUN/TEAM MEMBERS**

**Pengarah/Director**

Sudirman K, S.Pi, M.Si

**Penanggung Jawab/Persons in Charge**

Sudirman K, S.Pi, M.Si

**Penyunting/Editors**

Rahayu Tri Furwani, S.Tr.Stat

**Pengolah Data dan Penulis Naskah/Data Processing and Authors**

Muftihatul Khair, S.Tr.Stat

**Penata Letak/Layout Designers**

Muftihatul Khair, S.Tr.Stat

<https://jombangkab.go.id>



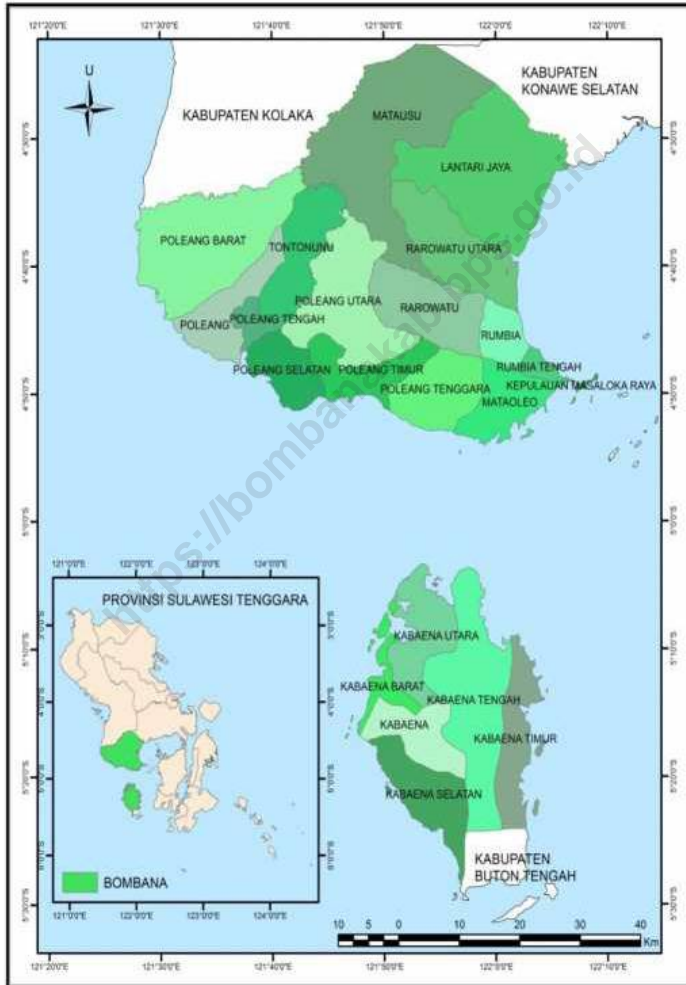
## KONTRIBUTOR DATA/DATA CONTRIBUTOR

1. Kementerian Agama/*Ministry of Religious Affair*
2. Kementerian Pendidikan dan Kebudayaan/*The Ministry of Education and Culture*
3. Badan Meteorologi Klimatologi dan Geofisika/*Meteorological, Climatology, and Geophysical Agency*
4. Badan Pusat Statistik/*BPS-Statistics Indonesia*
5. Bappeda Kabupaten Bombana/*Regional Development Planning Agency of Bombana Regency*
6. Sekretariat DPRD Kabupaten Bombana / *Secretariat of Parliamentary in Bombana Regency*
7. KPUD Kabupaten Bombana/*Bombana Regency Election Commission*
8. Badan Kepegawaian Daerah dan Pengembangan Sumber Daya Manusia Kab. Bombana / *Regional Civil Servant and Human Resources Development Agency of Bombana Regency*
9. Kepolisian Resort Bombana / *Police Resort of Bombana*
10. Badan Keuangan Daerah Kabupaten Bombana/*Regional Financial Agency Of Bombana Regency*
11. Dinas Transmigrasi dan Tenaga Kerja Kab. Bombana / *Transmigration and Labor Office of Bombana Regency*
12. Dinas Kesehatan Kabupaten Bombana / *Public Health Office of Bombana Regency*
13. Dinas Kependudukan dan Pencatatan Sipil / *Department of Population and Civil Registration*
14. Badan Pertanahan Nasional Kabupaten Bombana / *National Land Agency of Bombana Regency*
15. Perum Bulog Kantor Seksi Logistik Bombana/*Public Enterprise Agency Logistics*
16. Dinas Pertanian Kabupaten Bombana/ *Department of Agriculture of Bombana Regency*
17. Dinas Perikanan Kabupaten Bombana / *Fisheries Department of Bombana Regency*
18. Dinas Perindagkop & Usaha Kecil Menengah Kab. Bombana/*Industry, Trade,*

*Cooperative and Medium Enterprise Office of Bombana Regency*

19. *PT. PLN Ranting Bombana Kab. Bombana/Electricity Company at Branch Level of Bombana Regency*
20. *PDAM Kabupaten Bombana/Regional Water Supply Company of Bombana Regency*
21. *Dinas Pariwisata, Kepemudaan dan Olahraga Kabupaten Bombana/ Department of Tourism, Youth and Sports of Bombana Regency*
22. *Dinas Pekerjaan Umum dan Penataan Ruang Kabupaten Bombana/Public Work and Spatial Office of Bombana Regency*
23. *Dinas Perhubungan Kabupaten Bombana/Transportation, Office of Bombana Regency*
24. *Semua Intansi Vertikal di Kabupaten Bombana / All Vertical Agency in Bombana Regency*
25. *Semua Kantor Pos dan Giro di Kab. Bombana/All Post and Clearing Office in Bombana Regency*
26. *BPP Kecamatan Kabaena / Agriculture Extension Centre of Kabaena Subdistrict*
27. *BPP Kecamatan Kabaena Timur / Agriculture Extension Centre of Kabaena Timur Subdistrict*
28. *BPP Kecamatan Poleang Timur / Agriculture Extension Centre of Poleang Timur Subdistrict*
29. *BPP Kecamatan Poleang / Agriculture Extension Centre of Poleang Subdistrict*
30. *BPP Kecamatan Rarowatu / Agriculture Extension Centre of Rarowatu Subdistrict*

**PETA WILAYAH KABUPATEN BOMBANA**  
**MAP OF BOMBANA REGENCY**







**KEPALA BPS KABUPATEN BOMBANA**  
**CHIEF STATISTICIAN OF BOMBANA REGENCY**



**SUDIRMAN K, S.PI, M.SI**





## KATA PENGANTAR

Buku Kabupaten Bombana Dalam Angka adalah publikasi tahunan yang diterbitkan oleh Badan Pusat Statistik Kabupaten Bombana.

Publikasi ini memuat himpunan data dari berbagai bidang dan sektor serta gambaran tentang hal-hal yang penting dari bidang-bidang yang bersangkutan. Data yang disajikan ini disusun oleh Badan Pusat Statistik Kabupaten Bombana baik berupa data primer yang dikumpulkan langsung maupun data sekunder yang diperoleh dari instansi pemerintah dan swasta di wilayah Kabupaten Bombana.

Publikasi Bombana Dalam Angka 2022 dapat terbit berkat kerjasama dan bantuan dari berbagai pihak, baik dari instansi pemerintah maupun swasta. Untuk itu, kepada semua pihak yang telah ikut membantu terwujudnya publikasi ini kami sampaikan penghargaan dan ucapan terima kasih.

Meskipun demikian, kami menyadari masih ada kekurangan dan atau kesalahan yang mungkin terjadi. Untuk perbaikan di masa mendatang, tanggapan dan saran dari pemakai data masih kami harapkan

Rumbia, 22 Februari 2022  
Kepala BPS  
Kabupaten Bombana,

**Sudirman, K, S.Pi, M.Si**



## PREFACE

*“Bombana Regency in Figures” is an annual publication published by the BPS-Statistics of Bombana Regency.*

*The Publication contains data from various fields and sectors as well as description about important aspects on the related fields. The Data were compiled by BPS-Statistics of Bombana Regency either directly from respondents, such as households, private enterprises, or from administrative records from other government institutions and private sectors.*

*This publication could be released due to the assistance and contributions from various parties, both from government institutions and private organizations. Therefore, on this occasion, I would like to express my sincere appreciation and gratitude to all parties who had participated in providing the data or information required.*

*This publication has been compiled by giving serious attention as much as possible, nevertheless it is realized that some weakness may occur. Suggestions to improve the content of this publication are cordially welcome.*

Rumbia, 22 February 2022  
Chief Statistician of  
Bombana Regency

**Sudirman K, S.Pi, M.Si**

## DAFTAR ISI / CONTENTS

	Halaman <i>Page</i>
Kata Pengantar/ <i>Preface</i> .....	vii
Daftar Isi/ <i>Contents</i> .....	ix
Daftar Tabel/ <i>List of Tables</i> .....	xi
Daftar Gambar/ <i>List of Figures</i> .....	xxxvii
Daftar Singkatan/ <i>List of Abbreviations</i> .....	xli
Statistik Kunci/ <i>Key Statistics</i> .....	xlii
1. Geografi dan Iklim/ <i>Geography and Climate</i> .....	1
2. Pemerintahan/ <i>Government</i> .....	23
3. Penduduk dan Ketenagakerjaan/ <i>Population and Employment</i> .....	79
4. Sosial dan Kesejahteraan Rakyat/ <i>Social and Welfare</i> .....	99
5. Pertanian, Kehutanan, Peternakan, dan Perikanan/ <i>Agriculture, Forestry, Livestock, and Fishery</i> .....	193
6. Industri, Pertambangan, dan Energi/ <i>Industry, Mining, and Energy</i> .....	273
7. Pariwisata/ <i>Tourism</i> .....	293
8. Transportasi dan Komunikasi/ <i>Transportation and Communication</i> .....	309
9. Perbankan, Koperasi, dan Harga-harga/ <i>Banking, Cooperative, dan Prices</i> .....	331
10. Pengeluaran Penduduk/ <i>Population Expenditure</i> .....	351
11. Perdagangan/ <i>Trade</i> .....	359
12. Sistem Neraca Regional/ <i>System of Regional Accounts</i> .....	375
13. Perbandingan Antar Kabupaten/ <i>Regency/Municipal Comparison</i> .....	401



## DAFTAR TABEL/LIST OF TABLES

	Halaman Page
<b>1. GEOGRAFI DAN IKLIM/GEOGRAPHY AND CLIMATE .....</b>	<b>1</b>
<b>1.1 KEADAAN GEOGRAFI .....</b>	<b>9</b>
<b>GEOGRAPHY CONDITION .....</b>	<b>9</b>
1.1.1 Luas Daerah, Persentase terhadap Luas Kabupaten dan Jumlah Pulau Menurut Kecamatan, 2021 <i>Total Area, Percentage to Regency Area and Number of Islands by Subdistrict, 2021 .....</i>	9
1.1.2 Tinggi Wilayah dan Jarak ke Ibukota Kabupaten menurut Kecamatan di Kabupaten Bombana, 2021 <i>Altitude and Distance to the Capital of Regency by Subdistrict in Bombana Regency, 2021 .....</i>	11
1.1.3 Batas-batas Wilayah Menurut Kecamatan di Kabupaten Bombana, 2021 <i>Boundary Based on Subdistrict in Bombana Regency, 2021 .....</i>	12
1.1.4 Koordinat Geografis (Lintang – Bujur) Menurut Kecamatan, 2021 <i>Geography Coordinate (Latitude – Longitude) Based on Subdistrict, 2021 .....</i>	14
1.1.5 Nama-nama Pulau yang Tersebar di Kabupaten Bombana Menurut Kecamatan, 2021 <i>List of Island Name is stretched in Bombana Regency Area Based on Location/Subdistrict, 2021 .....</i>	15
<b>1.2 IKLIM.....</b>	<b>17</b>
<b>CLIMATE.....</b>	<b>17</b>
1.2.1 Jumlah Curah Hujan dan Banyaknya Hari Hujan Menurut Bulan untuk Pos Hujan Kabaena, Tahun 2021 <i>Number of Rainfall and Number of Rainy Days According to Month for Kabaena Rainfall Recorder Station, 2021.....</i>	17
1.2.2 Jumlah Curah Hujan dan Banyaknya Hari Hujan Menurut Bulan untuk Pos Hujan Kabaena Timur, Tahun 2021 <i>Number of Rainfall and Number of Rainy Days According to Month for Kabaena Timur Rainfall Recorder Station, 2021.....</i>	18



1.2.3	Jumlah Curah Hujan dan Banyaknya Hari Hujan Menurut Bulan untuk Pos Hujan Poleang Timur, Tahun 2021 <i>Number of Rainfall and Number of Rainy Days According to Month for Poleang Timur Rainfall Recorder Station, 2021</i> .....	19
1.2.4	Jumlah Curah Hujan dan Banyaknya Hari Hujan Menurut Bulan untuk Pos Hujan Poleang, Tahun 2021 <i>Number of Rainfall and Number of Rainy Days According to Month for Poleang Rainfall Recorder Station, 2021</i> .....	20
1.2.5	Jumlah Curah Hujan dan Banyaknya Hari Hujan Menurut Bulan untuk Pos Hujan Rarowatu, Tahun 2021 <i>Number of Rainfall and Number of Rainy Days According to Month for Rarowatu Rainfall Recorder Station, 2021</i> .....	21
<b>2.</b>	<b>PEMERINTAHAN/GOVERNMENT</b> .....	<b>23</b>
<b>2.1</b>	<b>WILAYAH ADMINISTRATIF</b> .....	<b>33</b>
	<b>ADMINISTRATIVE AREA</b> .....	<b>33</b>
2.1.1	Jumlah Kelurahan Menurut Kecamatan di Kabupaten Bombana , 2017–2021 <i>Number of Kelurahan by Subdistrict in Bombana Regency, 2017-2021.</i>	33
2.1.2	Jumlah Desa Menurut Kecamatan di Kabupaten Bombana, 2017–2021 <i>Number of Villages by Subdistrict in Bombana Regency, 2017-2021</i> .....	34
<b>2.2</b>	<b>DEWAN PERWAKILAN RAKYAT DAERAH</b> .....	<b>35</b>
	<b>THE REGIONAL HOUSE OF REPRESENTATIVE</b> .....	<b>35</b>
2.2.1	Jumlah Anggota Dewan Perwakilan Rakyat Daerah Menurut Partai Politik dan Jenis Kelamin di Kabupaten Bombana, 2021 <i>Number of Regional Representative Council Members by Political Parties and Gender in Bombana Regency, 2021</i> .....	35
2.2.2	Jumlah Anggota Dewan Perwakilan Rakyat Daerah Menurut Partai Politik dan Tingkat Pendidikan di Kabupaten Bombana, 2021 <i>Number of Regional Representative Council Members by Political Parties and Education Level in Bombana Regency, 2021</i> .....	36
2.2.3	Jumlah Anggota Dewan Perwakilan Rakyat Daerah Menurut Fraksi Partai Politik dan Jenis Kelamin di Kabupaten Bombana, 2021	

	<i>Number of Regional Representative Council Members by Political Parties Fraction and Gender in Bombana Regency, 2021</i> .....	37
2.2.4	Banyaknya Produk DPRD Kabupaten Bombana Menurut Jenisnya, 2021 <i>Amount of Parliamentary Product of Regency Bombana According to Classification, 2021</i> .....	38
2.2.5	Jumlah Perolehan Suara di KPU Kabupaten Bombana menurut Daerah Pilihan dan Nama Partai Politik, 2020 <i>Number of Getting Vote in Bombana Regency Election Commission According to Electorat District and Politic Party, 2020</i> .....	39
<b>2.3</b>	<b>SUMBER DAYA MANUSIA</b> .....	<b>41</b>
	<b>HUMAN RESOURCES</b> .....	<b>41</b>
2.3.1	Jumlah Pegawai Negeri Sipil di Lingkungan Pemerintah Daerah Kabupaten Bombana Menurut Jabatan dan Jenis Kelamin, Desember 2020 dan Desember 2021 <i>Number of Civil Servants in Local Government of Bombana Regency by Occupation and Gender, December 2020 dan December 2021</i> .....	41
2.3.2	Jumlah Pegawai Negeri Sipil di Lingkungan Pemerintah Daerah Kabupaten Bombana Menurut Tingkat Pendidikan dan Jenis Kelamin, Desember 2020 dan Desember 2021 <i>Number of Civil Servants in Local Government of Bombana Regency by Educational Level and Gender, December 2020 and December 2021</i> .....	43
2.3.3	Jumlah Pegawai Negeri Sipil di Lingkungan Pemerintah Daerah Kabupaten Bombana Menurut Golongan Kepangkatan dan Jenis Kelamin, Desember 2020 dan Desember 2021 <i>Number of Civil Servants in Local Government of Bombana Regency by Hierarchy and Gender in Bombana Regency, December 2020 and December 2021</i> .....	45
2.3.4	Jumlah Pegawai Negeri Sipil di Lingkungan Pemerintah Daerah Kabupaten Bombana Menurut Dinas/Intansi dan Jenis Kelamin, Desember 2020 dan Desember 2021 <i>Number of Civil Servants in Local Government of Bombana Regency by Office/Instituion and Gender, December 2020 dan December 2021</i> .....	47
2.3.5	Jumlah Pegawai Negeri Sipil di Instansi Vertikal Menurut Unit Organisasi>Nama Badan dan Jenis Kelamin di Kabupaten Bombana,	

	Desember 2020 dan Desember 2021 <i>Number of Public Servant of Vertical Institution by Organization/Board and Gender in Bombana Regency, December 2020 and December 2021.....</i>	50
2.3.6	Jumlah Pegawai Negeri Sipil di Instansi Vertikal Menurut Golongan Kepangkatan dan Jenis Kelamin di Kabupaten Bombana, Desember 2020 dan Desember 2021 <i>Number of Civil Servants in Vertical Institution by Hierarchy and Gender in Bombana Regency, December 2020 and December 2021.....</i>	52
2.3.7	Jumlah Pegawai Negeri Sipil di Instansi Vertikal Menurut Tingkat Pendidikan dan Jenis Kelamin di Kabupaten Bombana, Desember 2020 dan Desember 2021 <i>Number of Civil Servants in Vertical Institution by Educational Level and Gender in Bombana Regency, December 2020 and December 2021.....</i>	54
2.3.8	Jumlah Personil Polisi di Wilayah Tugas Kepolisian Resort Bombana Menurut Unit Organisasi Jenis Kelamin, Desember 2020 dan Desember 2021 <i>Number of Police Personnel in Police Resort Area in Bombana by Organization and Gender, December 2020 and December 2021.....</i>	56
2.3.9	Jumlah Personil Polisi di Wilayah Tugas Kepolisian Resort Bombana Menurut Golongan Kepangkatan dan Jenis Kelamin, 2020 dan 2021 <i>Number of Police Personnel in Police Resort Area in Bombana by Hierarchy and Gender, 2020 and 2021.....</i>	58
2.3.10	Jumlah Personil Polisi di Wilayah Tugas Kepolisian Resort Bombana Menurut Tingkat Pendidikan dan Jenis Kelamin, 2020 dan 2021 <i>Number of Police Personnel in Police Resort Area by Educational Level and Gender, 2020 and 2021.....</i>	60
<b>2.4</b>	<b>KEUANGAN.....</b>	<b>62</b>
	<b>FINANCE .....</b>	<b>62</b>
2.4.1	Realisasi Pendapatan Pemerintah Kabupaten Bombana Menurut Jenis Pendapatan, 2018-2021 <i>Actual Revenues of Government of Bombana Regency by Source of Revenues, 2018-2021.....</i>	62
2.4.2	Realisasi Belanja Pemerintah Kabupaten Bombana Menurut Jenis Belanja (ribu rupiah), 2018-2021	

	<i>Actual Expenditures of Government of Bombana Regency by Kind of Expenditures (thousand rupiahs), 2018-2021 .....</i>	66
2.4.3	Target, Realisasi Pendapatan dan Belanja Daerah Kabupaten Bombana Menurut Jenisnya Tahun Anggaran 2021 (Rupiah) <i>Target, Actual Revenues and Expenditures by Type in Bombana Fiscal Year 2021 (Rupiah).....</i>	68
2.4.4	Target dan Realisasi Pendapatan Asli Daerah Kabupaten Bombana Menurut Jenis Penerimaan Tahun Anggaran 2021 (Rupiah) <i>Target and Actual Revenuein Bombana by Kind of Revenue for Fiscal Year 2021 (Rupiah).....</i>	73
2.4.5	Realisasi Penerimaan Pajak Daerah Kabupaten Bombana Tahun Anggaran 2021 (Rupiah) <i>Actual Revenue of Local Taxation for Fiscal Year 2021 (Rupiah).....</i>	74
2.4.6	Realisasi Penerimaan Retribusi Daerah Kabupaten Bombana Tahun Anggaran 2021 (Rupiah) <i>Actual Revenye of Local Retribution for Fiscal Year 2021 (Rupiah).....</i>	75
2.4.7	Realisasi Penerimaan Lain-Lain Pendapatan Asli Daerah Kabupaten Bombana Tahun Anggaran 2021 (Rupiah) <i>Actual Revenue of Other Local Revenue for Fiscal Bombana Regency Year 2021 (Rupiah).....</i>	77
2.4.8	Realisasi Penerimaan PBB atas Pokok tahun 2021 sampai dengan Tanggal 31 Desember 2021 (Rupiah) <i>Realization of Revenue from Land and Building Tax of Principal in Fiscal Year 2021 to December 31, 2021(Rupiah).....</i>	78
<b>3.</b>	<b>PENDUDUK DAN KETENAGAKERJAAN/POPULATION AND EMPLOYMENT .....</b>	<b>79</b>
<b>3.1</b>	<b>PENDUDUK.....</b>	<b>89</b>
	<b>POPULATION.....</b>	<b>89</b>
3.1.1	Penduduk, Laju Pertumbuhan Penduduk, Distribusi Persentase Penduduk, Kepadatan Penduduk, Rasio Jenis Kelamin Penduduk Menurut Kecamatan di Kabupaten Bombana, 2021 <i>Population, Annual Population Growth Rate, Percentage Distribution of Population, Population Density, and Population Sex Ratio by Subdistrict in</i>	

	Halaman Page
	<i>Bombana Regency, 2021</i> ..... 89
3.1.2	Jumlah Penduduk Menurut Kelompok Umur dan Jenis Kelamin, 2021 <i>Population by Age Groups and Gender, 2021</i> ..... 91
<b>3.2</b>	<b>KETENAGAKERJAAN ..... 92</b>
	<b>EMPLOYMENT ..... 92</b>
3.2.1	Jumlah Penduduk Usia 15 Tahun Keatas Menurut Jenis Kegiatan Selama Seminggu yang Lalu dan Jenis Kelamin di Kabupaten Bombana, 2021 <i>Population Aged 15 Years and Over by Type of Activity During Previous Weekend and Gender in Bombana Regency, 2021</i> ..... 92
3.2.2	Penduduk Berumur 15 Tahun ke Atas Menurut Pendidikan Tertinggi yang Ditamatkan dan Jenis Kegiatan Selama Seminggu yang Lalu di Kabupaten Bombana, 2021 <i>Population 15 Years of Age and Over by Educational Attainment and Type of Activity During the Previous Week in Bombana Regency, 2021</i> ..... 93
3.2.3	Jumlah Penduduk Berumur 15 Tahun Keatas yang bekerja Selama Seminggu yang lalu Menurut Status Pekerjaan Utama dan Jenis Kelamin di Kabupaten Bombana, 2021 <i>Population Aged 15 Years and Over Who Worked During Previous Week by Main Employment Status and Gender in Bombana Regency, 2021</i> ..... 94
3.2.4	Penduduk Berumur 15 Tahun Keatas Yang Bekerja Menurut Kelompok Umur dan Jenis Kelamin Seminggu yang Lalu di Kabupaten Bombana, 2021 <i>Population aged 15 Years and Over by Age Groups and Gender During Previous Weekend in Bombana Regency, 2021</i> ..... 95
3.2.5	Penduduk Berumur 15 Tahun Keatas Yang Bekerja Menurut Jenis Kelamin dan Lapangan Usaha di Kabupaten Bombana, 2021 <i>Population aged 15 Years and Over by Gender and Industry in Bombana Regency, 2021</i> ..... 96
3.2.6	Jumlah Pencari Kerja Terdaftar Menurut Tingkat Pendidikan Tertinggi yang Ditamatkan dan Jenis Kelamin di Kabupaten Bombana, 2021 <i>Number of Registered Job Applicants by Educational Attainment and Gender in Bombana Regency, 2021</i> ..... 97

<b>4.</b>	<b>SOSIAL DAN KESEJAHTERAAN RAKYAT/SOCIAL AND WELFARE .....</b>	<b>99</b>
<b>4.1</b>	<b>PENDIDIKAN .....</b>	<b>112</b>
	<b>EDUCATION .....</b>	<b>112</b>
4.1.1	Jumlah Sekolah, Guru, dan Murid Taman Kanak-Kanak (TK) di Bawah Kementerian Pendidikan dan Kebudayaan Menurut Kecamatan di Kabupaten Bombana, 2020/2021 dan 2021/2022 <i>Number of Schools, Teachers, and Pupils in Kindergarten Under The Ministry of Education and Culture by Subdistrict in Bombana Regency, 2020/2021 dan 2021/2022 .....</i>	112
4.1.2	Jumlah Sekolah, Guru, dan Murid Raudatul Athfal (RA) di Bawah Kementerian Agama Menurut Kecamatan di Kabupaten Bombana, 2020/2021 dan 2021/2022 <i>Number of Schools, Teachers, and Pupils in Raudatul Athfal (RA) Under The Ministry of Religious Affairs by Subdistrict in Bombana Regency, 2020/2021 dan 2021/2022.....</i>	115
4.1.3	Jumlah Sekolah, Guru, dan Murid Sekolah Dasar (SD) di Bawah Kementerian Pendidikan dan Kebudayaan Menurut Kecamatan di Kabupaten Bombana, 2020/2021 dan 2021/2022 <i>Number of Schools, Teachers, and Pupils in Primary Schools Under The Ministry of Education and Culture by Subdistrict in Bombana Regency, 2020/2021 dan 2021/2022.....</i>	116
4.1.4	Jumlah Sekolah, Guru, dan Murid Madrasah Ibtidaiyah (MI) di Bawah Kementerian Agama Menurut Kecamatan Menurut Kecamatan di Kabupaten Bombana, 2020/2021 dan 2021/2022 <i>Number of Schools, Teachers, and Pupils in Madrasah Ibtidaiyah (MI) Under The Ministry of Religious Affairs by Subdistrict in Bombana Regency, 2020/2021 dan 2021/2022.....</i>	119
4.1.5	Jumlah Sekolah, Guru, dan Murid Sekolah Menengah Pertama (SMP) di Bawah Kementerian Pendidikan dan Kebudayaan Menurut Kecamatan di Kabupaten Bombana, 2020/2021 dan 2021/2022 <i>Number of Schools, Teachers, and Pupils in Junior High Schools Under The Ministry of Education and Culture by Subdistrict in Bombana Regency, 2020/2021 dan 2021/2022.....</i>	122

4.1.6	Jumlah Sekolah, Guru, dan Murid Madrasah Tsanawiyah (MTs) di Bawah Kementerian Agama Menurut Kecamatan di Kabupaten Bombana, 2020/2021 dan 2021/2022 <i>Number of Schools, Teachers, and Pupils in Madrasah Tsanawiyah (MTs) Under The Ministry of Religious Affairs by Subdistrict in Bombana Regency, 2020/2021 dan 2021/2022.....</i>	125
4.1.7	Jumlah Sekolah, Guru, dan Murid Sekolah Menengah Atas (SMA) di Bawah Kementerian Pendidikan dan Kebudayaan Menurut Kecamatan di Kabupaten Bombana , 2020/2021 dan 2021/2022 <i>Number of Schools, Teachers, and Pupils in Senior High Schools Under The Ministry of Education and Culture by Subdistrict in Bombana Regency, 2020/2021 dan 2021/2022.....</i>	128
4.1.8	Jumlah Sekolah, Guru, dan Murid Sekolah Menengah Kejuruan (SMK) di Bawah Kementerian Pendidikan dan Kebudayaan Menurut Kecamatan di Kabupaten Bombana, 2020/2021 dan 2021/2022 <i>Number of Schools, Teachers, and Pupils in Vocational High Schools Under The Ministry of Education and Culture by Subdistrict in Bombana Regency, 2020/2021 dan 2021/2022.....</i>	131
4.1.9	Jumlah Sekolah, Guru, dan Murid Madrasah Aliyah (MA) di Bawah Kementerian Agama Menurut Kecamatan di Kabupaten Bombana, 2020/2021 dan 2021/2022 <i>Number of Schools, Teachers, and Pupils in Madrasah Aliyah (MA) Under the Ministry of Religious Affairs by Subdistrict in Bombana Regency, 2020/2021 dan 2021/2022.....</i>	134
4.1.10	Jumlah Desa/Kelurahan yang Memiliki Fasilitas Sekolah Menurut Kecamatan dan Tingkat Pendidikan, 2019-2021 <i>Number of Villages Having Educational Facilities by Subdistrict and Educational Level, 2019-2021 .....</i>	137
4.1.11	Angka Partisipasi Murni (APM) Penduduk Umur 7 Tahun - 24 Tahun Menurut Jenjang Pendidikan dan Jenis Kelamin di Kabupaten Bombana, 2021 <i>Net Enrolment Rate Population with an Aged between 7-24 Years Old by Level Educational and Gender in Bombana Regency, 2021 .....</i>	142
4.1.12	Angka Partisipasi Sekolah (APS) Penduduk Umur 7-18 Tahun Menurut Kelompok Umur dan Jenis Kelamin di Kabupaten Bombana, 2021 <i>School Enrolment Rate Population with Aged 7-18 Years Old by Aged Group</i>	

	<i>and Gender in Bombana Regency, 2021</i> .....	143
4.1.13	Angka Partisipasi Kasar (APK) Penduduk Umur 7 Tahun - 24 Tahun Menurut Jenjang Pendidikan dan Jenis Kelamin di Kabupaten Bombana, 2021 <i>Gross Enrolment Rate Population with an Aged between 7-24 Years Old by Level Educational and Gender in Bombana Regency, 2021</i> .....	144
<b>4.2</b>	<b>KESEHATAN</b> .....	<b>145</b>
	<b>HEALTH</b> .....	<b>145</b>
4.2.1	Jumlah Desa/Kelurahan Yang Memiliki Sarana Kesehatan Menurut Kecamatan, 2019 - 2021 <i>Number of Villages/Kelurahan Having Health Facilities by Subdistrict, 2019 - 2021</i> .....	145
4.2.2	Jumlah Tenaga Kesehatan Menurut Kecamatan, 2021 <i>Number of Medical Personnel by Subdistrict, 2021</i> .....	151
4.2.3	Banyaknya Tenaga Dokter Spesialis, Dokter Umum, dan Dokter Gigi menurut Kecamatan di Kabupaten Bombana, 2021 <i>Amount of Physician, General Physician and Dentist by Subdistrict in Bombana Regency, 2021</i> .....	152
4.2.4	Jumlah Rumah Sakit Umum, Rumah Sakit Khusus, Rumah Sakit/Rumah Bersalin, Puskesmas, Klinik/Balai Kesehatan, Posyandu, dan Polindes Menurut Kecamatan, 2020-2021 <i>Number of General Hospital, Special Hospital, Maternity Hospital and Public Health Center, Medical Clinic, Integrated Service Post, Village maternity Cottage by Subdistrict, 2020-2021</i> .....	153
4.2.5	Jumlah Kasus Penyakit Menular Menurut Kecamatan di Kabupaten Bombana, 2021 <i>Number of Contagion Case According to Subdistrict in Bombana Regency, 2021</i> .....	156
4.2.6	Jumlah Bayi Lahir, Bayi Berat Badan Lahir Rendah (BBLR), dan Bergizi Buruk Menurut Kecamatan di Kabupaten Bombana, 2021 <i>Number of Birth, and Babies with Low Birth Weights (LBW) and Malnutrition Cases by Subdistrict in Bombana Regency, 2021</i> .....	157
4.2.7	Sepuluh Penyakit dengan Jumlah Kasus Terbesar di Kabupaten Bombana, 2021 <i>Top 10 Diseases in Bombana Regency, 2021</i> .....	158



4.2.8	Jumlah Ibu Hamil, Melakukan Kunjungan K1, Melakukan Kunjungan K4, KEK, dan Pemberian Zat Besi di Kabupaten Bombana ,Tahun 2017-2021 <i>Number of Pregnant Women, Visiting K1, K4, KEK and Giving Tablet of Ferrum in Bombana Regency, 2017-2021</i> .....	159
4.2.9	Jumlah Pasangan Usia Subur dan Peserta KB Aktif Menurut Kecamatan di Kabupaten Bombana, 2021 <i>Number of Eligible Couples and Family Planning Participants by Subdistrict in Bombana Regency, 2021</i> .....	160
4.2.10	Banyaknya Akseptor Aktif dan Akseptor Baru Menurut Alat Konstrasepsi yang Digunakan di Kabupaten Bombana, Tahun 2021 <i>Amount of Active and New Family Planning Participant According to Contraception Device Used in Bombana Regency, 2021</i> .....	162
4.2.11	Banyaknya Akseptor Aktif Menurut Alat Kontransepsi yang Digunakan di Kabupaten Bombana ,Tahun 2019-2021 <i>Number of Target, Realization, and Percentage New Acceptor According to Contraception Device Used, 2019-2021</i> .....	163
4.2.12	Jumlah Balita yang Mendapat Imunisasi Menurut Kecamatan dan Jenis Imunisasi di Kabupaten Bombana, 2021 <i>Number of Toddler who Had Immunization by Subdistrict and Type Immunization in Bombana Regency, 2021</i> .....	164
4.2.13	Jumlah Kelahiran Bayi yang Lahir Hidup dan Lahir Mati Menurut Kecamatan di Kabupaten Bombana, Tahun 2021 <i>Number of Baby to Live Birth and Stillbirth by Subdistrict in Bombana Regency, 2021</i> .....	166
4.2.14	Jumlah Kematian Ibu Hamil, Ibu Bersalin dan Masa Nifas Menurut Kecamatan di Kabupaten Bombana, 2021 <i>Number of Death Pregnant Mother, Maternal and Puerperal by Subdistrict in Bombana Regency, 2021</i> .....	167
4.2.15	Jumlah Ibu Hamil dan Calon Pengantin/TT/WUS yang diimunisasi Menurut Jenis Vaksin dan Kecamatan di Kabupaten Bombana, 2021 <i>Number of pregnancy and The Imunized Bride Candidate / TT/ WUS by Type of Vaccine and Subdistrict in Bombana Regency, 2021</i> .....	168
4.2.16	Jumlah Murid Sekolah yang Diimunisasi Menurut Jenis Vaksin dan Kecamatan di Kabupaten Bombana, 2021	

	<i>Number of Pupils Immunized According to Vaccine type and Subdistrict in Bombana Regency, 2021</i> .....	169
<b>4.3</b>	<b>AGAMA</b> .....	<b>170</b>
	<b>RELIGION</b> .....	<b>170</b>
4.3.1	Jumlah Penduduk Menurut Kecamatan dan Agama yang Dianut, 2021 <i>Population by Subdistrict and Religion, 2021</i> .....	170
4.3.2	Jumlah Tempat Peribadatan Menurut Kecamatan, 2021 <i>Number of Places of Worship by Subdistrict and Religion, 2021</i> .....	171
4.3.3	Banyaknya Calon Jamaah Haji yang Mendaftar Menurut Kelompok Umur dan Jenis Kelamin di Kabupaten Bombana, 2021 <i>Amount of Hajj Pilgrim Candidate that Registered According to Age Group and Gender in Bombana Regency, 2021</i> .....	172
4.3.4	Banyaknya Calon Jamaah Haji yang Mendaftar Menurut Kecamatan dan Jenis Kelamin di Kabupaten Bombana, 2021 <i>Amount of Hajj Pilgrim Candidate that Registered According to Subdistrict and Gender in Bombana Regency, 2021</i> .....	173
4.3.5	Banyaknya Jamaah Haji yang Berangkat Menurut Kelompok Umur dan Jenis Kelamin di Kabupaten Bombana, 2021 <i>Amount of Departing Hajj Pilgrims According to Age Group and Gender in Bombana Regency, 2021</i> .....	174
4.3.4	Banyaknya Jamaah Haji yang Berangkat Menurut Kecamatan dan Jenis Kelamin di Kabupaten Bombana, 2021 <i>Amount of Departing Hajj Pilgrims that Registered According to Subdistrict and Gender in Bombana Regency, 2021</i> .....	175
<b>4.4</b>	<b>KEMISKINAN</b> .....	<b>176</b>
	<b>POVERTY</b> .....	<b>176</b>
4.4.1	Garis Kemiskinan dan Persentase Penduduk Miskin di Kabupaten Bombana 2014–2021 <i>Poverty Line and Percentage of Poor People in Bombana Regency, 2014-2021</i> .....	176
4.4.2	Indeks Kedalaman Kemiskinan dan Indeks Keparahan Kemiskinan di Kabupaten Bombana, 2017–2021 <i>Poverty Gap Index and Poverty Severity Index in Bombana Regency 2017-2021</i> .....	177

<b>4.5</b>	<b>SOSIAL LAINNYA .....</b>	<b>178</b>
	<b>OTHER SOCIAL.....</b>	<b>178</b>
4.5.1	Jumlah Desa/Kelurahan yang Mengalami Bencana Alam Menurut Kecamatan, 2019-2021 <i>Number of Villages/Kelurahan that Had Natural Disaster by Subdistrict, 2019-2021 .....</i>	178
4.5.2	Jumlah Surat Nikah yang Diterbitkan Menurut Kecamatan di Kabupaten Bombana, 2018-2021 <i>Number of Marriage Certificate Issued Published According to Subdistrict in Bombana Regency, 2018-2021 .....</i>	181
4.5.3	Jumlah Tindak Pidana, Persentase Penyelesaian Tindak Pidana, dan Selang Waktu Terjadinya Tindak Pidana Menurut Kepolisian Sektor di Kabupaten Bombana, 2019 - 2021 <i>Number of Crime, Crime Rate per 100,000 Population, Percentage of Crime Clearance, and Time Interval of Crime Occurance by Sector Police Office in Bombana Regency, 2019 - 2021 .....</i>	182
4.5.4	Jumlah Kejadian Kecelakaan Lalu Lintas dan Jumlah Korbannya Menurut Tahun di Kabupaten Bombana, 2014-2021 <i>Number of Traffic Accidents and Number of Victims by Year in Bombana Regency, 2014- 2021 .....</i>	185
4.5.5	Jumlah Kejadian Kecelakaan Lalu Lintas dan Jumlah Korbannya Menurut Bulan di Kabupaten Bombana, 2021 <i>Number of Traffic Accidents and Number of Victims by Month in Bombana Regency, 2021 .....</i>	186
4.5.6	Jumlah Kejadian Kecelakaan Lalu Lintas dan Jumlah Korbannya Menurut Kecamatan di Kabupaten Bombana, 2021 <i>Number of Traffic Accidents and Number of Victims by Subdistrict in Bombana Regency, 2021 .....</i>	187
4.5.7	Jumlah Kasus Gangguan Keamanan Menurut Kecamatan di Kabupaten Bombana, 2021 <i>Number of Security Trouble Cases by Subdistrict in Bombana Regency, 2021 .....</i>	188
4.5.8	Jumlah Akte Kelahiran Yang Diterbitkan Menurut Kecamatan di Kabupaten Bombana, 2017-2021	

	<i>Number Of Birth Certificate Published by Subdistrict in Bombana Regency, 2017-2021</i> .....	189
4.5.9	Jumlah Kartu Tanda Pengenal (KTP) yang diterbitkan Menurut Kecamatan di Kabupaten Bombana, 2017-2021 <i>Number of Kartu Tanda Pengenal (KTP) published by Subdistrict in Bombana Regency, 2017-2021</i> .....	190
4.5.10	Jumlah Sertifikat Tanah yang Diterbitkan Menurut Jenis Hak Atas Tanah di Kabupaten Bombana , 2017-2021 <i>Number of Land Certificate Published According to Kinds Certificate in Bombana</i> .....	191
4.5.11	Luas Tanah yang Memiliki Sertifikat Kepemilikan Menurut Jenis Hak Atas Tanah dan Kecamatan di Kabupaten Bombana, 2021 <i>Total Area of Certified Land According to Kind of Certificate and Subdistrict in Bombana Regency, 2021</i> .....	192
<b>5.</b>	<b>PERTANIAN, KEHUTANAN, PETERNAKAN, DAN PERIKANAN/ AGRICULTURE, FORESTRY, LIVESTOCK, AND FISHERY</b> .....	<b>193</b>
<b>5.1</b>	<b>TANAMAN PANGAN</b> .....	<b>207</b>
	<b>FOOD CROPS</b> .....	<b>207</b>
5.1.1	Luas Lahan Sawah Menurut Kecamatan dan Jenis Pengairan di Kabupaten Bombana (Ha),2021 <i>Area of Rice Fields by Subdistrict and Type of Irrigation in Bombana Regency (Ha), 2021</i> .....	207
5.1.2	Luas Lahan Pertanian Bukan Sawah Menurut Jenisnya Kecamatan di Kabupaten Bombana (Ha), 2021 <i>Area of Agriculture Non Rice Field by Kind of Field and Subdistrict in Bombana Regency (Ha), 2021</i> .....	208
5.1.3	Luas Panen Padi Sawah dan Bukan Sawah Menurut Kecamatan di Kabupaten Bombana (Ha), 2021 <i>Harvester Area of Wetland and Dryland Paddy by Subdistrict in Bombana Regency (Ha), 2021</i> .....	210
5.1.4	Luas Lahan Sawah dan Bukan Sawah Menurut Kecamatan (Ha) di Kabupaten Bombana, 2021	

	<i>Rice Field and Non Rice Field Area According to Subdistrict, 2021 .....</i>	211
5.1.5	Luas Panen Jagung, Kedelai, Kacang Tanah, Kacang Hijau, Ubi Kayu, Ubi Jalar Menurut Kecamatan di Kabupaten Bombana (Ha), 2021 <i>Harvested Area Maize, Soybean, Peanut, Mungbean, Cassava, and Sweet Potatoby Subdistrict in Bombana Regency (Ha), 2021 .....</i>	212
5.1.6	Luas Lahan Sawah dan Lahan Pertanian Lahan Kering Menurut Kecamatan dan Penggunaannya di Kabupaten Bombana (Ha),2021 <i>Width of Rice Field and Dry Land agriculture According to Subdistrict and Using in Bombana Regency (Ha), 2021 .....</i>	213
5.1.7	Jumlah Beras Lokal yang Masuk Melalui Perum Bulog Menurut Bulan (Kg), 2020-2021 <i>Number of Local Rice Incoming by Logistic by Month( KG), 2020-2021..</i>	214
5.1.8	Banyaknya Beras yang Masuk Melalui Perum Bulog Menurut Bulan dan Jenis KUD (Kg), 2021 <i>Amount of Rice Supplying by Logistic Office According to Month and Village Cooperative Unit (Kg), 2021 .....</i>	215
<b>5.2</b>	<b>HORTIKULTURA .....</b>	<b>216</b>
	<b>HORTICULTURE .....</b>	<b>216</b>
5.2.1	Luas Panen Tanaman Sayuran Menurut Kecamatan dan Jenis Tanaman (Ha), 2020 dan 2021 <i>Harvested Area of Vegetables by Subdistrict and Kind of Plant (Ha), 2020-2021 .....</i>	216
5.2.2	Produksi Tanaman Sayuran Menurut Kecamatan dan Jenis Tanaman (Kwintal), 2020 dan 2021 <i>Production of Vegetables by Subdistrict and Kind of Plant (Quintal), 2020 and 2021 .....</i>	222
5.2.3	Luas Panen Tanaman Sayuran dan Buah–Buahan Semusim Menurut Jenis Tanaman (Ha), 2018-2021 <i>Harvested Area of Seasonal Vegetables and Fruits by Kind of Plant (Ha), 2018-2021 .....</i>	228
5.2.4	Produksi Tanaman Sayuran dan Buah–Buahan Semusim Menurut Jenis Tanaman (Ton), 2018-2021 <i>Production of Seasonal Vegetables and Fruits by Kind of Plant (Ton), 2018-2021 .....</i>	229

5.2.5	Luas Panen Tanaman Biofarmaka Menurut Kecamatan dan Jenis Tanaman (m <sup>2</sup> ), 2020 dan 2021 <i>Harvested Area of Medicinal Plants by Subdistrict and Kind of Plant (m<sup>2</sup>), 2020 and 2021 .....</i>	230
5.2.6	Produksi Tanaman Biofarmaka Menurut Kecamatan dan Jenis Tanaman (Kg), 2020 - 2021 <i>Production of Medicinal Plants by Subdistrict and Kind of Plant (Kg), 2020 - 2021 .....</i>	237
5.2.7	Luas Panen Tanaman Biofarmaka Menurut Jenis Tanaman (m <sup>2</sup> ), 2018-2021 <i>Harvested Area of Medicinal Plants by Kind of Plant (m<sup>2</sup>), 2018 - 2021 ..</i>	244
5.2.8	Produksi Tanaman Biofarmaka Menurut Jenis Tanaman (kg), 2018-2021 <i>Production of Medicinal Plants by Kind of Plant (kg), 2018-2021.....</i>	245
5.2.9	Luas Panen Tanaman Hias Menurut Kecamatan dan Jenis Tanaman (m <sup>2</sup> ), 2020 dan 2021 <i>Harvested Area of Ornamental Plants by Subdistrict and Kind of Plant (m<sup>2</sup>), 2020 and 2021 .....</i>	246
5.2.10	Produksi Tanaman Hias Menurut Kecamatan dan Jenis Tanaman (Tangkai), 2020 dan 2021 <i>Production of Ornamental Plants by Subdistrict and Kind of Plant (stalks), 2020 and 2021 .....</i>	248
5.2.11	Luas Panen Tanaman Hias Menurut Jenis Tanaman (m <sup>2</sup> ), 2018-2021 <i>Harvested Area of Ornamental Plants by Kind of Plant (m<sup>2</sup>), 2018-2021</i>	250
5.2.12	Produksi Tanaman Hias Menurut Jenis Tanaman (tangkai), 2018-2021 <i>Production of Ornamental Plants by Kind of Plant (stalks), 2018-2021..</i>	251
5.2.13	Produksi Buah-buahan Menurut Kecamatan dan Jenis Tanaman (kwintal),2020 dan 2021 <i>Production of Fruits by Subdistrict and Kind of Plant (quintal), 2020 and 2021 .....</i>	252
5.2.14	Produksi Buah–Buahan dan Sayuran Tahunan Menurut Jenis Tanaman (ton), 2018-2021 <i>Production of Annual Fruits and Vegetables by Kind of Plant (ton), 2018- 2021 .....</i>	255

	Halaman Page
<b>5.3 PERKEBUNAN.....</b>	<b>256</b>
<b>ESTATE CROPS .....</b>	<b>256</b>
5.3.1 Luas Areal Tanaman Perkebunan Menurut Kecamatan dan Jenis Tanaman (ha), 2020 dan 2021 <i>Planted Area of Estate Crops by Subdistrict and Type of Crops (ha), 2020 and 2021 .....</i>	256
5.3.2 Produksi Perkebunan Menurut Kecamatan dan Jenis Tanaman (ton), 2020 dan 2021 <i>Production of Estate by Subdistrict and Type of Crops (ton), 2020 dan 2021 .....</i>	259
<b>5.4 PETERNAKAN.....</b>	<b>262</b>
<b>LIVE STOCK .....</b>	<b>262</b>
5.4.1 Populasi Ternak Menurut Kecamatan dan Jenis Ternak (ekor) di Kabupaten Bombana Tahun 2021 <i>Livestock Population by Subdistrick and Kind of Livestock (heads) in Bombana Regency, 2021 .....</i>	262
5.4.2 Populasi Unggas Menurut Kecamatan dan Jenis Unggas (ekor) di Kabupaten Bombana, 2021 <i>Poultry Population by Subdistrict and Kind of Poultry (heads) in Bombana Regency, 2021 .....</i>	264
5.4.3 Populasi Ternak Menurut Jenisnya (ekor) di Kabupaten Bombana, 2018 - 2021 <i>Livestock Population by Type (heads) in Bombana Regency, 2018- 2021 .....</i>	265
5.4.4 Populasi Unggas Menurut Jenis Unggas (ekor) di Kabupaten Bombana, 2018 - 2021 <i>Poultry Population by Kind Poultry (heads) in Bombana Regency, 2018 - 2021 .....</i>	266
<b>5.5 PERIKANAN .....</b>	<b>267</b>
<b>FISHERY .....</b>	<b>267</b>
5.5.1 Jumlah Perahu/Kapal Menurut Kecamatan dan Jenis Kapal di Kabupaten Bombana, 2021 <i>Number of Fishing Boats by Subdistrict and Type of Boat in Bombana Regency, 2021 .....</i>	267

5.5.2	Jumlah Alat Penangkap Ikan Menurut Jenisnya Tiap Kecamatan di Kabupaten Bombana, 2021 <i>Number of Fishing Tool According to Type for Each Subdistrict in Bombana Regency, 2021</i> .....	268
5.5.3	Jumlah Nelayan Menurut Kategori Nelayan dan Kecamatan, 2021 <i>Number of Fishermen According to Fisherman Category by Subdistrict, 2021</i> .....	270
5.5.4	Produksi dan Nilai Perikanan Tangkap di Laut dan Perairan Umum Menurut Jenis Ikan di Kabupaten Bombana, 2021 <i>Production and Value of Marine Fisheries and Inland Fisheries According to Type of Fish in Bombana Regency, 2021</i> .....	271
5.5.5	Produksi dan Nilai Perikanan Budidaya Menurut Jenis Budidaya dan Jenis Ikan di Kabupaten Bombana, 2021 <i>Production and Value of Aquaculture by Type of culture and Type of Fish in Bombana Regency, 2021</i> .....	272
<b>6.</b>	<b>INDUSTRI, PERTAMBANGAN, DAN ENERGI/INDUSTRY, MINING, AND ENERGY</b> .....	<b>273</b>
<b>6.1</b>	<b>INDUSTRI</b> .....	<b>281</b>
	<b>INDUSTRY</b> .....	<b>281</b>
6.1.1	Jumlah Perusahaan, Tenaga Kerja, dan Nilai Produksi Menurut Klasifikasi Industri di Kabupaten Bombana, 2021 <i>Number of Establishments, Employees, and Gross Output Value by Industrial Classification in Bombana Regency, 2021</i> .....	281
6.1.2	Jumlah Perusahaan, Tenaga Kerja, dan Nilai Produksi Menurut Kecamatan dan Jenis Industri, 2021 <i>Number of Establishments, Labours, and Gross Output Value of Manufacturing Industry by Subdistrict and Kind of Industry, 2021</i> .....	282
6.1.3	Jumlah Perusahaan, Tenaga Kerja, dan Nilai Investasi Menurut Jenis Industri di Kabupaten Bombana, 2021 <i>Number of Establishments, Labours, and Investment Value of Manufacturing Industry by Type of Industry in Bombana Regency, 2021</i> .....	284



	Halaman Page
<b>6.2 ENERGI.....</b>	<b>285</b>
<b>ENERGY .....</b>	<b>285</b>
6.2.1 Daya Terpasang, Produksi, dan Distribusi Listrik PT. PLN (Persero) pada PLN Wilayah Bombana, 2016–2021 <i>Installed Capacity, Production, and Distribution of Electricity of State Electricity Company at Branch Level in Bombana Regency, 2016–2021</i>	285
6.2.2 Jumlah Pelanggan, Daya Terpasang, Produksi Listrik, Listrik Terjual dan Nilai Penjualan Listrik Perusahaan Listrik Negara (PLN) Wilayah Bombana, 2018 – 2021 <i>Number of Customers, Installed Power, Electricity Production, Electricity Sold and The Value of Electricity Sales in State Electricity Company at Branch Level of Bombana, 2018 - 2021 .....</i>	286
6.2.3 Jumlah Pelanggan, Daya Terpasang (VA), Jumlah Voucher Listrik Terjual, Serta Nilai Penjualan Listrik (Juta Rp) Perusahaan Listrik Negara Wilayah Kabupaten Bombana, 2016-2021 <i>Number of Customers, Installed Power (VA), The Number of Voucher Sold Electricity Sold (kwh) and Electricity Sales Value (Million Rp) of State Electricity Company at Blanch level of Bombana Regency, 2016-2021</i>	287
6.2.4 Jumlah Pelanggan Listrik , Listrik Terjual dan Nilai Penjualan Perusahaan Listrik Negara (PLN) wilayah Bombana Menurut Jenis Pengguna, 2021 <i>Number of Electricity Customer, Electric Power Sold, and VAlue of Sales in in State Electricity Company at Branch Level of Bombana by Kind of Customer, 2021 .....</i>	288
6.2.5 Jumlah Pelanggan, Listrik yang Diproduksi, Listrik Terjual Serta Nilai Penjualan Listrik Menurut Bulan Tahun 2021 <i>Number of Customers, Electricity Produced, Electric Power Sold And Value of Electricity Sales by Month, 2021 .....</i>	289
6.2.6 Jumlah Pelanggan, Kapasitas Produksi Potensial, dan Volume serta Nilai Air yang Disalurkan PDAM Menurut Kecamatan, 2021 <i>Number of Customers, Potential Capacity Produced, Volume and Value of Distributed Water by PDAM by Subdistrict, 2021 .....</i>	290
6.2.7 Jumlah Pelanggan, Kapasitas Produksi Potensial, dan Volume serta Nilai Air yang Disalurkan PDAM Menurut Bulan, 2021 <i>Number of Customers, Potential Capacity Produced, Volume and Value of Distributed Water by PDAM by Month, 2021 .....</i>	291

6.2.8	Jumlah Pelanggan dan Air yang Disalurkan PDAM Menurut Pelanggan di Kabupaten Bombana, 2021 <i>The Number of Customer and Distributed Clean Water by PDAM by Type of Customers in Bombana Regency, 2021</i> .....	292
<b>7.</b>	<b>PARIWISATA/TOURISM .....</b>	<b>293</b>
7.1	Jumlah Rumah Makan/Restoran Menurut Kecamatan, 2021 <i>Number of Restaurants by Subdistrict, 2021</i> .....	299
7.2	Jumlah Akomodasi Hotel/Penginapan, Kamar, dan Tempat Tidur Menurut Kecamatan di Kabupaten Bombana, 2020 dan 2021 <i>Number of Hotel Accomodations/Lodging, Rooms, and Beds by Subdistrict in Bombana Regency, 2020 and 2021</i> .....	300
7.3	Jumlah Kamar, Tempat Tidur, dan Tamu yang Meninap di Hotel/ Penginapan di Kabupaten Bombana, 2021 <i>Number of Rooms, Beds, and Guests Staying in Hotel/Lodging in Bombana Regency, 2021</i> .....	301
7.4	Data Obyek dan Daya Tarik Pariwisata Kabupaten Bombana Tahun 2021 <i>Data of Tourism Object and Attraction in Bombana, 2021</i> .....	303
<b>8.</b>	<b>TRANSPORTASI DAN KOMUNIKASI/TRANSPORTATION AND COMMUNICATION .....</b>	<b>309</b>
<b>8.1</b>	<b>TRANSPORTASI.....</b>	<b>317</b>
	<b>TRANSPORTATION .....</b>	<b>317</b>
8.1.1	Panjang Jalan Menurut Tingkat Kewenangan Pemerintahan di Kabupaten Bombana (km), 2019–2021 <i>Length of Roads by Level of Government Authority in Bombana Regency (km), 2019–2021</i> .....	317
8.1.2	Panjang Jalan Menurut Jenis Permukaan Jalan di Kabupaten Bombana (km), 2019–2021 <i>Length of Roads by Type of Road Surface in Bombana Regency (km), 2019–2021</i> .....	318
8.1.3	Panjang Jalan Menurut Kondisi Jalan di Kabupaten Bombana (km), 2019–2021 <i>Length of Roads by Condition of Roads in Bombana Regency (km), 2019–</i>	

	Halaman Page
2021 .....	319
8.1.4 Jumlah Kendaraan Bermotor Menurut Jenisnya, 2019 -2021 <i>Number of Motor vehicles by Type, 2019 - 2021</i> .....	320
8.1.5 Jumlah Kendaraan Bermotor Menurut Kecamatan dan Jenis Kendaraan di Kabupaten Bombana, 2021 <i>Number of Motor Vehicles by Subdistrict and Type of Vehicle in Bombana Regency, 2021</i> .....	321
8.1.6 Jumlah Kunjungan Kapal dan GRT Menurut Jenis Pelayaran di Kabupaten Bombana, 2021 <i>Number of Ship and GRT Visit by Type of Cruise in Bombana Regency, 2021</i> .....	322
8.1.7 Arus Penumpang yang Turun dan Naik Menurut Jenis Pelayaran di Kabupaten Bombana, 2021 <i>Passenger Flow Down and Up by Type of Cruise in Bombana Regency, 2021</i> .....	323
8.1.8 Bongkar Muat Barang Antar Pulau dan Kendaraan Bermotor Menurut Jenis Pelayaran di Kabupaten Bombana, 2021 <i>Loading and Unloading of Inter-island Goods and Motorehicles by Type of Cruse in Bombana Regency, 2021</i> .....	324
<b>8.2 KOMUNIKASI</b> .....	<b>325</b>
<b>COMMUNICATION</b> .....	<b>325</b>
8.2.1 Jumlah Kantor Pos Pembantu Menurut Kecamatan di Kabupaten Bombana, 2018–2021 <i>Number of Post Offices Subsidiaries by Subdistrict in Bombana Regency, 2018–2021</i> .....	325
8.2.2 Jumlah Benda-Benda Pos yang Dikirim dan Diterima di Wilayah Pos Rumbia, 2021 <i>Number of Postal Items Sent and Received in Rumbia Post Office, 2021</i>	327
8.2.3 Jumlah Benda-Benda Pos yang Dikirim dan Diterima di Wilayah Pos Kabaena, 2021 <i>Number of Postal Items Sent and Received in Kabaena Post Office, 2021</i>	328
8.2.4 Jumlah Benda-Benda Pos yang Dikirim dan Diterima di Wilayah Pos Poleang, 2021 <i>Number of Postal Items Sent and Received in Poleang Post Office, 2021</i>	329

<b>9.</b>	<b>PERBANKAN, KOPERASI, DAN HARGA-HARGA/BANKING, COOPERATIVE, AND PRICES .....</b>	<b>331</b>
<b>9.1</b>	<b>PERBANKAN.....</b>	<b>337</b>
	<b>BANKING .....</b>	<b>337</b>
9.1.1	Jumlah Bank di Kabupaten Bombana Menurut Kecamatan, 2021, <i>Number of Banks in Bombana Regency by Subdistrict, 2021 .....</i>	337
<b>9.2</b>	<b>KOPERASI .....</b>	<b>338</b>
	<b>COOPERATIVE.....</b>	<b>338</b>
9.2.1	Jumlah Koperasi Aktif Menurut Kecamatan di Kabupaten Bombana, 2019–2021 <i>Number of Active Cooperative by Subdistrict in Bombana Regency, 2019– 2021 .....</i>	338
<b>9.3</b>	<b>HARGA - HARGA .....</b>	<b>340</b>
	<b>PRICES.....</b>	<b>340</b>
9.3.1	Harga Eceran Beberapa Jenis Bahan Kebutuhan Pokok di Kabupaten Bombana (Rupiah/Satuan), 2021 <i>Retail Prices of Several Types Commodities in Bombana Regency (Rupiah/ Unit), 2021 .....</i>	340
<b>10.</b>	<b>PENGELUARAN PENDUDUK/POPULATION EXPENDITURE .....</b>	<b>351</b>
10.1	Rata-rata Pengeluaran per Kapita Sebulan Menurut Kelompok Komoditas di Kabupaten Bombana (rupiah), 2020 dan 2021 <i>Monthly Average Expenditure per Capita by Commodity Group in Bombana Regency (rupiah), 2020 and 2021.....</i>	356
10.2	Rata-rata Konsumsi kalori Perkapita Sehari yang lalu menurut Kelompok Makanan di Kabupaten Bombana (kkal), 2020 dan 2021 <i>Average Consumption of Calories Per Capita Per Day by Food Group in Bombana Regency (kkal), 2020 and 2021.....</i>	357
10.3	Rata-rata Konsumsi Protein per Kapita Seminggu Menurut Kelompok Makanan di Kabupaten Bombana (gram), 2020 dan 2021 <i>Average Consumption of Protein Per Capita Per Week by Food Group in Bombana Regency (gram), 2020 and 2021 .....</i>	358

<b>11.</b>	<b>PERDAGANGAN/TRADE .....</b>	<b>359</b>
11.1	Jumlah Sarana Perdagangan Menurut Jenisnya di Kabupaten Bombana, 2018–2021 <i>Number of Trading Facilities by Type of Facility in Bombana Regency, 2018–2021 .....</i>	366
11.2	Jumlah Pedagang Besar, Pedagang Menengah dan Pedagang Kecil/Eceran menurut Kecamatan di Kabupaten Bombana, 2021 <i>Number of Grosir Wholesaler, Mendium Trader and Small Trader by Subdistrict in Bombana regency, 2021 .....</i>	367
11.3	Volume dan Nilai Perdagangan Antar Pulau Hasil Sektor Pertanian di Kabupaten Bombana, 2020-2021 <i>Volume and Value of Inter-Island Trading of Agricultural in Bombana Regency Product, 2020-2021 .....</i>	368
11.4	Volume dan Nilai Perdagangan Antar Pulau Hasil Pertanian Tanaman Pangan di Kabupaten Bombana, 2020-2021 <i>Volume and Value of Inter-island Trading of Food Crops in Bombana Regency, 2020-2021 .....</i>	369
11.5	Volume dan Nilai Perdagangan Antar Pulau Hasil Perkebunan di Kabupaten Bombana, 2020-2021 <i>Volume and Value of Inter-Island Trading of Agricultural in Bombana Regency Product, 2020-2021 .....</i>	370
11.6	Volume dan Nilai Perdagangan Antar Pulau Hasil Peternakan Tahun 2020 dan 2021 <i>Volume and Value of Inter-Island Trading of Livestock Product, 2020 - 2021 .....</i>	371
11.7	Volume dan Nilai Perdagangan Antar Pulau Hasil Perikanan Tahun 2020-2021 <i>Volume (Ton) and Value of Inter-Island Trading (Rp. 000,-) Fisheries Product, 2020-2021 .....</i>	372
11.8	Jumlah Pasar Dirinci Menurut Jenisnya dan Kecamatan, 2021 <i>Amount of Market Specified by Type and Subdistrict, 2021 .....</i>	374
<b>12.</b>	<b>SISTEM NERACA REGIONAL/SYSTEM OF REGIONAL ACCOUNTS</b>	<b>375</b>
12.1.	Produk Domestik Regional Bruto Atas Dasar Harga Berlaku Menurut Lapangan Usaha di Kabupaten Bombana (juta rupiah), 2017–2021	

	<i>Gross Regional Domestic Product at Current Market Prices by Industry in Bombana Regency (million rupiahs), 2017–2021 .....</i>	389
12.2	Produk Domestik Regional Bruto Atas Dasar Harga Konstan 2010 Menurut Lapangan Usaha di Kabupaten Bombana (juta rupiah), 2017–2021 <i>Gross Regional Domestic Product at 2010 Constant Market Prices by Industry in Bombana Regency (million rupiahs), 2017–2021 .....</i>	391
12.3	Distribusi Persentase Produk Domestik Regional Bruto Atas Dasar Harga Berlaku Menurut Lapangan Usaha di Kabupaten Bombana, 2017–2021 <i>Percentage Distribution of Gross Regional Domestic Product at Current Market Prices by Industry in Bombana Regency, 2017–2021 .....</i>	393
12.4	Laju Pertumbuhan Produk Domestik Regional Bruto Atas Dasar Harga Konstan 2010 Menurut Lapangan Usaha di Kabupaten Bombana (persen), 2017–2021 <i>Growth Rate of Gross Regional Domestic Product at 2010 Constant Market Prices by Industry in Bombana Regency (percent), 2017–2021 .....</i>	395
12.5	Produk Domestik Regional Bruto Atas Dasar Harga Berlaku Menurut Jenis Pengeluaran di Kabupaten Bombana (juta rupiah), 2017–2021 <i>Gross Regional Domestic Product at Current Market Prices by Type of Expenditure in Bombana Regency (million rupiahs), 2017–2021 .....</i>	397
12.6	Produk Domestik Regional Bruto Atas Dasar Harga Konstan 2010 Menurut Jenis Pengeluaran di Kabupaten Bombana (jutarupiah), 2017–2021 <i>Gross Regional Domestic Product at 2010 Constant Market Prices by Type of Expenditure in Bombana Regency (million rupiahs), 2017–2021 .....</i>	398
12.7	Distribusi Persentase Produk Domestik Regional Bruto Atas Dasar Harga Berlaku Menurut Pengeluaran, 2016 - 2020 <i>Percentage Distribution of Gross Regional Domestic Product at Current Prices by Expenditure, 2016 - 2020 .....</i>	399
12.8	Laju Pertumbuhan Produk Domestik Regional Bruto Atas Dasar Harga Konstan 2010 Menurut Pengeluaran, 2016 - 2020 <i>Growth rate of Gross Regional Domestic Product at 2010 Constant Prices by Expenditure, 2016 - 2020 .....</i>	400

<b>13.</b>	<b>PERBANDINGAN ANTAR KABUPATEN/ REGENCY/MUNICIPAL COMPARISON .....</b>	<b>401</b>
13.1	Penduduk, Laju Pertumbuhan Penduduk, Distribusi Persentase Penduduk, Kepadatan Penduduk, Rasio Jenis Kelamin Penduduk Menurut Kabupaten/Kota di Provinsi Sulawesi Tenggara, 2021 <i>Population, Annual Population Growth Rate, Percentage Distribution of Population, Population Density, and Population Sex Ratio by Regency/ Municipality in Sulawesi Tenggara Province, 2021.....</i>	407
13.2	Laju Pertumbuhan Produk Domestik Regional Bruto Atas Dasar Harga Konstan 2010 Menurut Kabupaten/Kota di Provinsi Sulawesi Tenggara (persen), 2017–2021 <i>Rate of Growth of Gross Regional Domestic Products at Constant 2010 Prices by Regency/Municipality in Sulawesi Tenggara Province(percent), 2017– 2021 .....</i>	409
13.3	Persentase Penduduk Miskin Menurut Kabupaten/Kota di Provinsi Sulawesi Tenggara(persen), 2017–2021 <i>Percentage of Poor Population by Regency/Municipality in Sulawesi Tenggara Province(percent), 2017–2021.....</i>	410
13.4	Indeks Kedalaman Kemiskinan (P1) Menurut Kabupaten/Kota di Provinsi Sulawesi Tenggara, 2017-2021 <i>Poverty Gap Index (P1) by Regency/Municipality in Sulawesi Tenggara Province 2017-2021 .....</i>	411
13.5	Indeks Kedalaman Kemiskinan (P2) Menurut Kabupaten/Kota di Provinsi Sulawesi Tenggara, 2017-2021 <i>Poverty Gap Index (P2) by Regency/Municipality in Sulawesi Tenggara Province, 2017-2021 .....</i>	412
13.6	Garis Kemiskinan Menurut Kabupaten/Kota di Provinsi Sulawesi Tenggara (Rupiah per Kapita per Bulan), 2017-2021 <i>Poverty Line by Regency/Municipality in Sulawesi Tenggara Province (Rupiah per Capita per Month), 2017/2021 .....</i>	413
13.7	Indeks Pembangunan Manusia Menurut Kabupaten/Kota di Provinsi Sulawesi Tenggara, 2017–2021 <i>Human Development Index by Regency/Municipality in Sulawesi Tenggara Province, 2017–2021 .....</i>	414
13.8	Tingkat Pengangguran Terbuka Menurut Kabupaten/Kota di Sulawesi Tenggara (Persen), 2017-2021	

	<i>Open Unemployment Rate by Regency/Municipality in Sulawesi Tenggara(Percent), 2017-2021.....</i>	415
13.9	Indeks Kemahalan Konstruksi Kabupaten/Kota Provinsi Sulawesi Tenggara, 2020-2021 <i>Construction Price Index by Regency/Municipality in Sulawesi Tenggara Province, 2020-2021 .....</i>	416

<https://bombanakab.bps.go.id>





## DAFTAR GAMBAR/LIST OF FIGURES

	Halaman Page
1.1 Luas Daerah menurut Kecamatan di Kabupaten Bombana, 2021 <i>Total Area of Subdistric in Bombana Regency, 2021 .....</i>	7
1.2 Jumlah Curah Hujan Menurut Bulan dan Pos Hujan (mm3), 2021 <i>Number of Rainfall by Month and Rainfall Recorder Station, 2021 .....</i>	8
2.1 Jumlah Anggota Dewan Perwakilan Rakyat Daerah Menurut Partai Politik dan Jenis Kelamin di Kabupaten Bombana, 2021 <i>Number of Regional Representative Council Members by Political Parties and Gender in Bombana Regency, 2021 .....</i>	31
2.2 Jumlah Pegawai Negeri Sipil Menurut Tingkat Pendidikan dan Jenis Kelamin di Kabupaten Bombana, Desember 2021 <i>Number of Civil Servants by Occupation and Sex in Bombana Regency, December 2021 .....</i>	32
3.1 Persentase Jumlah Penduduk Menurut Kecamatan, 2021 <i>Percentage of Total Population According to Subdistrict, 2021 .....</i>	85
3.2 Persentase Pengangguran Terbuka Umur 15 Tahun Keatas Menurut Jenis Kelamin, 2021 <i>Percentage of Unemployment aged 15 Above by Sex, 2021 .....</i>	86
4.1 Angka Partisipasi Sekolah (APS) Kabupaten Bombana, 2021 <i>School Enrolment Rate in Bombana Regency, 2021 .....</i>	108
4.2 Penyakit dengan Jumlah Kasus Terbesar di Kabupaten Bombana, 2021 <i>Top Diseases in Bombana Regency, 2021 .....</i>	109
5.1 Luas Lahan Sawah Menurut Kecamatan dan Jenis Pengairan di Kabupaten Bombana (Ha), 2021 <i>Area of rice fields by Subdistrict and Type of Irrigation in Bombana Regency (Ha), 2021 .....</i>	205
5.2 Populasi Ternak Menurut Jenisnya (ekor) di Kabupaten Bombana, 2018 - 2021 <i>Livestock Population by Type (heads) in Bombana Regency, 2018- 2021 .....</i>	206
6.1 Jumlah Perusahaan dan Tenaga Kerja Menurut Klasifikasi	

	Industri di Kabupaten Bombana, 2021	
	<i>Number of Establishments and Employees by Industrial Classification in Bombana regency, 2021</i> .....	277
6.2	Daya Terpasang, Produksi, dan Distribusi Listrik PT. PLN (Persero) pada Ranting PLN di Kabupaten Bombana, 2016 – 2021 <i>Installed Capacity, Production, and Distribution of Electricity of State Electricity Company at Branch Level in Bombana Regency, 2016 - 2021</i> .....	278
7.1	Jumlah Rumah Makan/Restoran Menurut Kecamatan, 2021 <i>Number of Restaurants by Subdistrict, 2021</i> .....	295
7.2	Jumlah Akomodasi Hotel/Penginapan Menurut Kecamatan di Kabupaten Bombana, 2021 <i>Number of Hotel Accomodations/Lodging by Subdistrict in Bombana Regency, 2021</i> .....	296
8.1	Panjang Jalan Menurut Jenis Permukaan Jalan di Kabupaten Bombana (km), 2019–2021 <i>Length of Roads by Type of Road Surface in Bombana Regency (km), 2019–2021</i> .....	311
8.2	Jumlah Kendaraan Bermotor Menurut Jenisnya, 2019 -2021 <i>Number of Motorehicles by Type, 2019 - 2021</i> .....	312
9.1	Jumlah Bank di Kabupaten Bombana Menurut Kecamatan, 2021 <i>Number of Banks in Bombana Regency by Subdistrict, 2021</i> .....	331
9.2	Jumlah Koperasi Aktif Menurut Kecamatan di Kabupaten Bombana, 2019–2021 <i>Number of Active Cooperative by Subdistrict in Bombana Regency, 2019–2021</i> .....	332
10.1	Persentase Rata-rata Pengeluaran per Kapita Sebulan Menurut Kelompok Komoditas, 2021 <i>Percentage of Monthly Average Expenditure per Capita by Commodity Group, 2021</i> .....	350
10.2	Persentase Rata-rata Konsumsi kalori Perkapita Sehari yang lalu (kkal) menurut Kelompok Makanan, 2021 <i>Percentage of Average Consumption of Calories Per Capita Per Day by Food Group, 2021</i> .....	351

11.1	Jumlah Sarana Perdagangan Menurut Jenisnya di Kabupaten Bombana, 2017–2020 <i>Number of Trading Facilities by Type of Facility in Bombana Regency, 2017–2020</i> .....	362
11.2	Jumlah Pedagang Besar, Pedagang Menengah dan Pedagang Kecil/Eceran menurut Kecamatan di Kabupaten Bombana, 2020 <i>Number of Grosir Wholesaler, Mendium Trader and Small Trader by Subdistrict in Bombana regency, 2020</i> .....	363
12.1	Produk Domestik Regional Bruto Atas Dasar Harga Berlaku Menurut Lapangan Usaha di Kabupaten Bombana (miliar rupiah), 2017–2020 <i>Gross Regional Domestic Product at Current Market Prices by Industry in Bombana Regency (billion rupiahs), 2017–2020</i> .....	385
12.2	Pertumbuhan Ekonomi Menurut Lapangan Usaha Atas Dasar Harga Konstan 2010 (persen), 2017–2020 <i>Economic Growth by Business Field at Constant Prices in 2010, 2017 - 2020</i> .....	386
13.1	Jumlah Penduduk Menurut Kabupaten di Provinsi Sulawesi Tenggara, 2021 <i>Population by Regency/Municipality in Sulawesi Tenggara Province, 2021</i> .....	403
13.2	Laju Pertumbuhan Produk Domestik Regional Bruto Atas Dasar Harga Konstan 2010 Provinsi Sulawesi Tenggara(persen), 2017–2020 <i>Rate of Growth of Gross Regional Domestic Products at Constant 2010 Prices Sulawesi Tenggara Province(percent), 2017–2020</i> .....	404



## PENJELASAN UMUM/EXPLANATORY NOTES

Tanda-tanda, satuan-satuan, dan lain-lainnya yang digunakan dalam publikasi ini adalah sebagai berikut:

*Symbols, measurement units, and acronyms which are used in this publication, are as follows:*

### 1. TANDA-TANDA/SYMBOLS

Data tidak tersedia/Data not available .....	: ...
Tidak ada atau nol /Null or zero .....	: -
Data dapat diabaikan/Data negligible .....	: 0
Tanda decimal/Decimal point .....	: ,
Data tidak dapat ditampilkan/Not applicable .....	: NA
Angka estimasi/Estimated figures .....	: e
Angka diperbaiki/Revised figures .....	: r
Angka sementara/Preliminary figures .....	: x
Angka sangat sementara/Very preliminary figures .....	: xx
Angka sangat sangat sementara/Very very preliminary figures .....	: xxx

### 2. SATUAN/UNITS

barel/barrel .....	: 158,99 liter/litres = 1/6,2898 m <sup>3</sup>
hektar (ha)/hectare (ha) .....	: 10 000 m <sup>2</sup>
kilometer (km)/kilometres (km) .....	: 1 000 meter/meters (m)
knot/knot .....	: 1,8523 km/jam (km/hour)
kuintal/quintal .....	: 100 kg
KWh .....	: 1 000 Watt hour
MWh .....	: 1 000 KWh
liter (untuk beras)/litre (for rice) .....	: 0,80 kg
MMSCF .....	: 1/35,3 m <sup>3</sup>
metrik ton (m.ton)/metric ton (m. ton) .....	: 0,98421 long ton = 1 000 kg
ons/ounce .....	: 28,31 gram/grams
ton .....	: 1 000 kg

Satuan lain: buah, dus, butir, helai/lembar, kaleng, batang, pulsa, ton kilometer (ton-km), jam, menit, persen (%).

*Other units: unit, pack, pieces, sheet, tin, pulse, ton-kilometres(ton-km), hour, minute, percent (%).*

Perbedaan angka di belakang koma disebabkan oleh pembulatan angka.

*The difference in decimal numbers is caused by rounding.*

## DAFTAR SINGKATAN/ LIST OF ABBREVIATIONS

SI	: Stasiun Iklim
SIMPK	: Stasiun Meteorologi Pertanian Khusus
t.t	: Tempat tidur
BCG	: Bacillus Calmette Guerin
DPT	: Difteri, Pertusis, Tetanus
TT	: Tetanus Toxoid
IOT	: Industri Obat Tradisional/ <i>Traditional Medicine Industry</i>
IKOT	: Industri Kecil Obat Tradisional/ <i>Traditional Medicine Small</i>
Alkes	: Alat kesehatan/ <i>Health Kits</i>
PKRT	: Perbekalan Kesehatan Rumah tangga/ <i>Household Health Logistics</i>
Kompl	: Komplemen/ <i>Complement</i>
IRTP	: Industri Pangan Produksi Rumah Tangga/ <i>Foods Home Industry</i>
PBF	: Pedagang Besar Farmasi/ <i>Pharmacy Whole-seller</i>
GFK	: Gudang Farmasi Kab/Kota/Regency/ <i>Municipality Pharmacy Warehouse</i>
RB	: Rumah Bersalin/ <i>Delivery House</i>
Pustu	: Puskesmas pembantu/ <i>Auxiliary Public Health Center</i>
BP	: Balai Pengobatan/ <i>Polyclinic</i>
TPS	: Tempat Pembuangan Sementara / <i>landfill</i>
Jamkesmas	: Jaminan kesehatan masyarakat miskin/ <i>Poor public health insurance</i>
PJKMU	: Program Jaminan Kesehatan Masyarakat Umum
SIUP	: Surat Ijin Usaha Perdagangan/ <i>Trading Permission Letter</i>
TDP	: Tanda Daftar Perusahaan/ <i>Company Registration Identity</i>
API	: Angka Pengenal Importir/ <i>Importer's Identity Number</i>

## Statistik Kunci, 2019–2021 Key Statistics, 2019–2021

Rincian/Description	Satuan/Unit	2019	2020	2021
(1)	(2)	(5)	(6)	(7)
<i>SOSIAL/SOCIAL</i>				
	<i>Ribu/Thousand</i>	139,23	140,11	157,16
<i>Penduduk/Population</i>				
	%	3,32 <sup>1</sup>	3,18 <sup>1</sup>	12,22 <sup>2</sup>
<i>Laju Pertumbuhan Penduduk/Population Growth</i>				
	<i>tahun/years</i>	67,82	68,17	68,54
<i>Angka Harapan Hidup/Life Expectancy Rate</i>				
	%	0,47	0,7	2,44
<i>Tingkat Pengangguran Terbuka-TPT Unemployment Rate-UR</i>				
	<i>juta/million</i>	21,52	18,77	18,01
<i>Penduduk Miskin/Poor People</i>				
	%	12,36	11,95	10,81
<i>Persentase Penduduk Miskin Percentage of Poor People</i>				
	–	64,49	65,04	65,65
<i>Indeks Pembangunan Manusia-IPM Human Development Index</i>				
<i>Laju Pertumbuhan PDRB Atas Dasar Harga Konstan Rate of Growth GDP at Constant Price</i>	%	6,50	9,48	6,16

Catatan/Notes: <sup>1</sup> Sumber Data Proyeksi Sensus Penduduk 2020/ Source Data from Projection of Sensus Penduduk 2020

<sup>2</sup> Sumber data Catatan Sipil Kab. Bombana / Source data from *opulation and Civil Registration Agency in Bombana Regency*

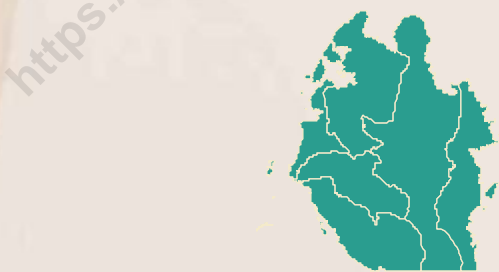
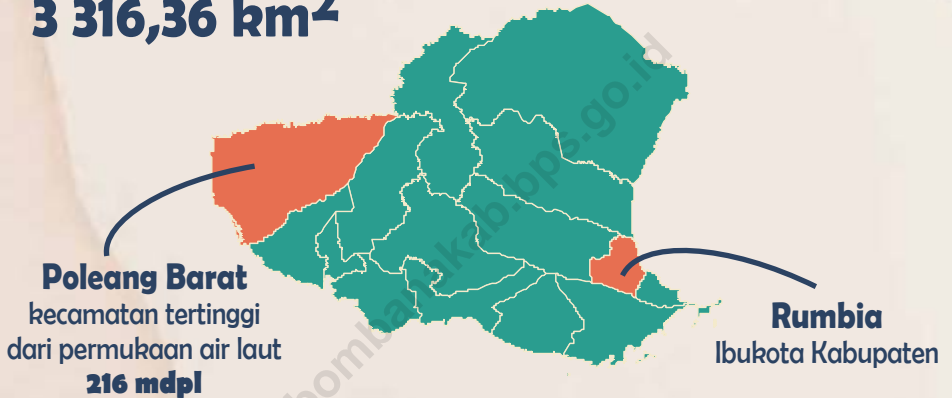




# Bab 1

## Geografi dan Iklim Geography and Climate

### Luas Wilayah Kabupaten Bombana 3 316,36 km<sup>2</sup>



### Terdapat 25 pulau yang tersebar di Kabupaten Bombana



**13 Pulau  
berpenghuni**

**12 Pulau tidak  
berpenghuni**





**PENJELASAN TEKNIS**

1. Kabupaten Bombana adalah salah satu kabupaten di Provinsi Sulawesi Tenggara yang terletak di kepulauan Jazirah Tenggara pulau Sulawesi. Apabila ditinjau dari peta Kabupaten Bombana, secara geografis terletak dibagian selatan garis khatulistiwa, memanjang dari utara ke selatan diantara  $4^{\circ}22'59,4'' - 5^{\circ}28'26,7''$  Lintang Selatan (sepanjang  $\pm 180$  km) dan membentang dari Barat ke Timur diantara  $121^{\circ}27'46,7'' - 122^{\circ}09'9,4''$  Bujur Timur (sepanjang  $\pm 154$  km).
2. Wilayah Kabupaten Bombana disebelah Utara berbatasan dengan Kabupaten Kolaka, Kabupaten Kolaka Timur dan Kabupaten Konawe Selatan, di sebelah Selatan berbatasan dengan Kabupaten Buton Tengah, di sebelah Timur berbatasan dengan Kabupaten Muna, Kabupaten Muna Barat dan Kabupaten Buton Tengah, serta sebelah Barat berbatasan dengan Teluk Bone.
3. Kabupaten Bombana memiliki luas Daerah daratan seluas  $\pm 3.316,16$  km<sup>2</sup> atau 331.616 ha, dimana daerah perairan laut diperkirakan seluas  $\pm 11.837,31$  km<sup>2</sup>. Saat ini, Kabupaten Bombana terdiri dari 22 wilayah Kecamatan. Kecamatan yang terdapat di pulau Sulawesi yaitu : Kecamatan Rumbia, Kecamatan Mata Oleo, Kecamatan Rumbia Tengah, Kecamatan Rarowatu, Kecamatan Rarowatu Utara, Kecamatan Lantari Jaya, Kecamatan

**TECHNICAL NOTES**

1. *Bombana is one of regency in Sulawesi Tenggara Province located in the south-east peninsula of Sulawesi Island. If view of Bombana Regency's map, it is located in south of equator line, geographically. It stretched of North to South between  $4^{\circ}22'59,4'' - 5^{\circ}28'26,7''$  South Latitude (along  $\pm 180$  km) and from West to East between  $121^{\circ}27'46,7'' - 122^{\circ}09'9,4''$  East Longitude (along  $\pm 154$  km).*
2. *North of Bombana is bordered by Kolaka Regency, Kolaka Timur Regency and Konawe Selatan Regency it's bounded by Buton Tengah Regency, in East side bounded by Muna Regency, Muna Barat Regency and Buton Tengah Regency and bordered by Gulf of Bone in West.*
3. *Land area of Bombana Regency is about 3.316,16 km<sup>2</sup> or 331.616 hectare and waters territorial is about 11.837,31 km<sup>2</sup>. Recently, Bombana consists of 22 Subdistricts, i.e. The Subdistricts in Sulawesi Island, i.e.: Rumbia Subdistrict, Mata Oleo Subdistrict, Rumbia Tengah Subdistrict, Rarowatu Subdistrict, Rarowatu Utara Subdistrict, Lantari Jaya Subdistrict, Mata Usu Subdistrict, Poleang Timur Subdistrict, Poleang Utara Subdistrict, Poleang Selatan Subdistrict,*

Mata Usu, Kecamatan Poleang Timur, Kecamatan Poleang Utara, Kecamatan Poleang Selatan, Kecamatan Poleang Tenggara, Kecamatan Poleang, Kecamatan Poleang Barat, Kecamatan Tontonunu, Kecamatan Poleang Tengah. Kecamatan yang terdapat di kepulauan yaitu : Kecamatan Kepulauan Masaloka Raya, Kecamatan Kabaena, Kecamatan Kabaena Utara, Kecamatan Kabaena Selatan, Kecamatan Kabaena Barat, Kecamatan Kabaena Timur, Kecamatan Kabaena Tengah

*Poleang Tenggara Subdistrict, Poleang Subdistrict, Poleang Barat Subdistrict, Tontonunu Subdistrict, Poleang Tengah Subdistrict. The Subdistricts in island, i.e.: Masaloka Raya Subdistrict, Kabaena Subdistrict, Kabaena Utara Subdistrict, Kabaena Selatan Subdistrict, Kabaena Barat Subdistrict, Kabaena Timur Subdistrict, Kabaena Tengah Subdistrict.*

4. Kecamatan yang paling luas daerahnya adalah Kecamatan Mata Usu dengan luas 456,17 km<sup>2</sup> atau 13,76 persen terhadap total luas daerah Kabupaten Bombana. Sedangkan Kecamatan yang paling kecil daerahnya adalah Kecamatan Kepulauan Masaloka Raya dengan luas hanya 2,66 km<sup>2</sup> atau 0,08 persen dari total luas Kabupaten Bombana.
5. Data Potensi Desa (PODES) merupakan satu-satunya sumber data kewilayahan yang muatannya beragam dan memberi gambaran tentang situasi pembangunan suatu wilayah (regional). Badan Pusat Statistik (BPS) telah melakukan pendataan PODES sejak tahun 1980. Pada dekade 1990-2003 pengumpulan data PODES dilakukan bersamaan dengan penyelenggaraan sensus: Sensus Penduduk, Sensus Pertanian, dan Sensus Ekonomi.

4. *The most width Subdistrict is Mata Usu by 456,17 km<sup>2</sup> or 13,76 percent of Bombana Regency total area. Whereas, the most little Subdistrict is Kepulauan Masaloka Raya is only 2,66 km<sup>2</sup> or 0,08 percent of Bombana Regency.*
5. *Village Potential (PODES) data is the only one source of regional data consisting of various information and providing a picture of development progress in a region. BPS-Statistik Indonesia has already recorded village potential data since 1980. Within 1990-2003 decade, the activity of PODES data collection is carried out prior to three census activities: Population census, Agricultural census, Economic census.*

Sejak tahun 2008 kegiatan PO-DES dilaksanakan secara independen terlepas dari kegiatan sensus, kecuali adanya pertanyaan-pertanyaan terkait persiapan suatu sensus yang dikemas dalam kuesioner modul.

*Since 2008 PODES has been carried out independently from the implementation of census activities, expect for some variables that related to preparation of census in Modul Questionnaire.*

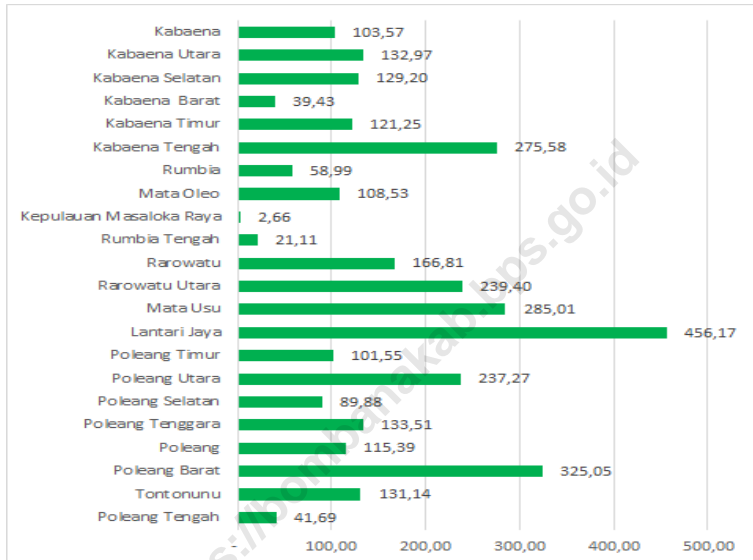
6. Pencacahan PODES dilakukan terhadap seluruh desa/kelurahan di seluruh Indonesia, termasuk Unit Permukiman Transmigrasi (UPT) dan Permukiman Masyarakat Tertinggal (PMT) yang masih dibina oleh departemen terkait.
  7. Pengumpulan data PODES dilakukan secara sensus (*complete enumeration*). Pencacahan dilakukan melalui wawancara langsung oleh petugas pencacah terhadap kepala desa/lurah, staf yang ditunjuk atau nara sumber lain yang relevan.
  8. Desa pesisir/tepi laut adalah desa/kelurahan termasuk nagari atau lainnya yang memiliki wilayah yang berbatasan langsung dengan garis pantai/laut (atau merupakan desa pulau) dengan sumber kehidupan rakyatnya sebagian besar tergantung pada potensi laut.
  9. Desa bukan pesisir adalah desa/kelurahan termasuk nagari atau lainnya yang tidak berbatasan langsung dengan laut atau tidak mempunyai pesisir. Desa bukan pesisir terdiri atas: desa lembah/Daerah Aliran Sungai (DAS), desa lereng/punggungan bukit, dan desa dataran.
6. *PODES enumeration is conducted in the entire villages in Indonesia including Transmigration Resettlement Unit (UPT) and Remote Ethnic Society Resettlement (PMT) under related department.*
  7. *The collection of PODES data was conducted by a census method (complete enumeration). The enumeration was undertaken by interviewing directly to village head or staff member of village office entrusted to answer.*
  8. *Off-shore village is a village which has a portion area in the border of beach/coast/seashore or classified as island village, with the majority of people's life depending in sea potential.*
  9. *Non off-shore village is a village which has no portion area bordering beach/coast/seashore. Non off-shore village consist of valley village/river basin area, hilly village, and flat village.*

10. Desa lembah/daerah aliran sungai (DAS) adalah desa/kelurahan termasuk nagari yang wilayahnya sebagian besar merupakan daerah cekungan/legokan disekitar aliran sungai atau berada di antara dua buah gunung/bukit.
  11. Desa lereng/punggung bukit adalah desa/kelurahan termasuk nagari yang wilayahnya sebagian besar berada di lereng/punggung bukit atau gunung.
  12. Desa dataran adalah desa/kelurahan/ lainnya yang sebagian besar wilayahnya rata/datar.
  13. Keadaan Iklim
10. *Valley village/river basin area is a village with the largest part of the village being the valley or river basin or the area between two mountains/hills.*
  11. *Hilly village is a village with the largest part of the village being the hilly area or the mountain.*
  12. *Flat village is a village with the largest part of the village being a flat contour.*
  13. *Climate Condition*

Data mengenai keadaan iklim di wilayah Kabupaten Bombana diperoleh dari laporan Dinas Pertanian Kabupaten Bombana, yang diwakili oleh stasiun pencatat Hujan (Pos Hujan) Kabaena, Pos Hujan Kabaena Timur, Pos Hujan Lantari Jaya, Pos Hujan Poleang Timur/Poleang Utara, dan Pos Hujan Poleang.

*This chapter presented about Bombana Regency climate condition based on Agriculture Agency report. It's recording at Kabaena, Kabaena Timur, Lantari Jaya, Poleang Timur/Poleang Utara, and Poleang Rainfall Recorder Station.*

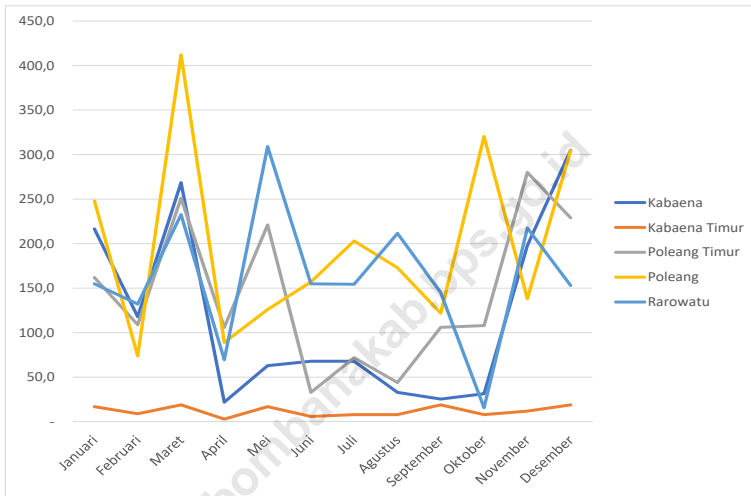
**Gambar 1.1** Luas Daerah menurut Kecamatan di Kabupaten Bombana, 2021  
**Figures** **Total Area of Subdistric in Bombana Regency, 2021**



Sumber/Source : Bappeda Kabupaten Bombana/Regional Development Planning Agency of Bombana Regency



**Gambar 1.2** Jumlah Curah Hujan Menurut Bulan dan Pos Hujan (mm3), 2021  
**Figures** Number of Rainfall by Month and Rainfall Recorder Station, 2021



Sumber/Source : BPP Kecamatan Kabaena, Kabaena Timur, Poleang Timur, Poleang dan Rarowatu / Agriculture Extension Centre of Kabaena, Kabaena Timur, Poleang Timur, Poleang and Rarowatu Subdistrict

## 1.1 KEADAAN GEOGRAFI GEOGRAPHY CONDITION

**Tabel**  
**Table** 1.1.1 **Luas Daerah, Persentase terhadap Luas Kabupaten dan Jumlah Pulau Menurut Kecamatan, 2021**  
**Total Area, Percentage to Regency Area and Number of Islands by Subdistrict, 2021**

Kecamatan Subdistrict	Ibukota Kecamatan Capital of Subdistrict	Luas Total Area (km <sup>2</sup> )
(1)	(2)	(3)
Kabaena	Teomokole	103,57
Kabaena Utara	Tedubara	132,97
Kabaena Selatan	Batuawu	129,20
Kabaena Barat	Baliara	39,43
Kabaena Timur	Dongkala	121,25
Kabaena Tengah	Lengora	275,58
Rumbia	Kasipute	58,99
Mata Oleo	Lora	108,53
Kepulauan Masaloka Raya	Batu Lamburi	2,66
Rumbia Tengah	Kampung Baru	21,11
Rarowatu	Taubonto	166,81
Rarowatu Utara	Aneka Marga	239,40
Lantari Jaya	Lantari	285,01
Mata Usu	Wia-Wia	456,17
Poleang Timur	Bambaea	101,55
Poleang Utara	Tanah Poleang	237,27
Poleang Selatan	Waemputang	89,88
Poleang Tenggara	Lemo	133,51
Poleang	Boepinang Barat	115,39
Poleang Barat	Rakadua	325,05
Tontonunu	Tongkoseng	131,14
Poleang Tengah	Mulaeno	41,69
<b>Bombana</b>	<b>Rumbia</b>	<b>3 316,16</b>

Lanjutan Tabel/*Continued Table 1.1.1*

Kecamatan <i>Subdistrict</i>	Persentase terhadap Luas Kabupaten <i>Percentage to Regency Area</i>	Jumlah Pulau <i>Number of Islands</i>
(1)	(4)	(5)
Kabaena	3,12	-
Kabaena Utara	4,01	3
Kabaena Selatan	3,90	-
Kabaena Barat	1,19	7
Kabaena Timur	3,66	3
Kabaena Tengah	8,31	-
Rumbia	1,78	-
Mata Oleo	3,27	3
Kepulauan Masaloka Raya	0,08	5
Rumbia Tengah	0,64	-
Rarowatu	5,03	-
Rarowatu Utara	7,22	1
Lantari Jaya	8,59	-
Mata Usu	13,76	-
Poleang Timur	3,06	-
Poleang Utara	7,15	-
Poleang Selatan	2,71	1
Poleang Tenggara	4,03	1
Poleang	3,48	1
Poleang Barat	9,80	-
Tontonunu	3,95	-
Poleang Tengah	1,26	-
<b>Bombana</b>	<b>100</b>	<b>25</b>

Sumber/*Source*: Bappeda Kabupaten Bombana/*Regional Development Planning Agency of Bombana Regency*

**Tabel**  
**Table 1.1.2**

**Tinggi Wilayah dan Jarak ke Ibukota Kabupaten menurut Kecamatan di Kabupaten Bombana, 2021**  
*Altitude and Distance to the Capital of Regency by Subdistrict in Bombana Regency, 2021*

Kecamatan <i>Subdistrict</i>	Tinggi Wilayah (mdpl) <i>Altitude (m a.s.l)</i>	Jarak ke Ibukota Kabupaten <i>Distance to the Capital of Regency</i>
(1)	(2)	(3)
Kabaena	84	94
Kabaena Utara	90	109
Kabaena Selatan	26	100
Kabaena Barat	69	89
Kabaena Timur	60	79
Kabaena Tengah	141	107
Rumbia	48	5
Mata Oleo	93	27
Kepulauan Masaloka Raya	1	26,5
Rumbia Tengah	93	8
Rarowatu	154	12
Rarowatu Utara	9	12
Lantari Jaya	200	18
Mata Usu	19	155
Poleang Timur	28	52
Poleang Utara	30	28,5
Poleang Selatan	86	73
Poleang Tenggara	59	82
Poleang	66	90
Poleang Barat	216	102
Tontonunu	80	58
Poleang Tengah	70	78

Sumber/Source: Bappeda Kabupaten Bombana/Regional Development Planning Agency of Bombana Regency

**Tabel**  
**Table** 1.1.3

**Batas-batas Wilayah Menurut Kecamatan di Kabupaten Bombana, 2021**  
**Boundary Based on Subdistrict in Bombana Regency, 2021**

<b>Kecamatan Subdistrict</b>	<b>Utara North</b>	<b>Selatan South</b>	<b>Timur East</b>	<b>Barat West</b>
(1)	(2)	(3)	(4)	(5)
Kabaena	Kabaena Utara	Kabaena Selatan	<b>Kabaena Tengah</b>	Kabaena Barat
Kabaena Utara	Selat Kabaena	Kabaena	Kabaena Tengah	Teluk Bone & Kabaena Barat
Kabaena Selatan	Kabaena	Teluk Bone	Kabaena Tengah & Kab. Buton Tengah	Teluk Bone
Kabaena Barat	Selat Kabaena	Kabaena	Kabaena Utara	Teluk Bone
Kabaena Timur	Selat Kabaena	Buton Tengah	Selat Buton	Kabaena Tengah
Kabaena Tengah	Selat Kabaena	Buton Tengah	Kabaena Timur	Kabaena, Kabaena Utara & Kabaena Selatan
Rumbia	Rarowatu Utara	Mata Oleo	Rumbia Tengah & Selat Tiworo	Rarowatu
Mata Oleo	Rumbia & Rumbia Tengah	Selat Kabaena	Selat Kabaena	Poleang Tenggara
Kepulauan Masaloka Raya	Selat Tiworo	Selat Kabaena	Selat Tiworo	Selat Kabaena
Rumbia Tengah	Selat Tiworo	Mata Oleo	Selat Tiworo	Rumbia
Rarowatu	Rarowatu Utara & Matausu	Poleang Utara, Poleang Timur & Poleang Tenggara	Rumbia	Poleang Utara
Rarowatu Utara	Lantari Jaya	Rarowatu & Rumbia	Selat Tiworo	Matausu
Lantari Jaya	Konawe Selatan	Rarowatu Utara	Selat Tiworo	Matausu
Mata Usu	Kolaka & Kab. Kolaka Timur	Rarowatu, Poleang Utara & Tontonunu	Rarowatu Utara & Lantari Jaya	Kolaka
Poleang Timur	Poleang Utara & Rarowatu	Selat Kabaena & Teluk Bone	Poleang Tenggara	Poleang Selatan
Poleang Utara	Matausu	Poleang Timur & Poleang Selatan	Rarowatu	Tontonunu

Lanjutan Tabel/*Continued Table 1.1.3*

<b>Kecamatan Subdistrict</b>	<b>Utara North</b>	<b>Selatan South</b>	<b>Timur East</b>	<b>Barat West</b>
(1)	(2)	(3)	(4)	(5)
Poleang Selatan	Tontonunu & Poleang Utara	Teluk Bone	Poleang Timur	Poleang Tengah
Poleang Tenggara	Rarowatu	Selat Kabaena	Mata Oleo	Poleang Timur
Poleang	Poleang Barat	Teluk Bone	Poleang Tengah & Tontonunu	Poleang Barat & Teluk Bone
Poleang Barat	Poleang Barat	Teluk Bone	Poleang Tengah & Tontonunu	Poleang Barat & Teluk Bone
Tontonunu	Matausu	Poleang Tengah dan Poleang Selatan	Poleang Utara	Poleang & Poleang Barat
Poleang Tengah	Tontonunu	Teluk Bone dan Poleang Selatan	Poleang Timur	Poleang
<b>Bombana</b>	<b>Kolaka, Kolaka Timur &amp; Konawe Selatan</b>	<b>Buton Tengah</b>	<b>Muna, Muna Barat &amp; Buton Tengah</b>	<b>Teluk Bone</b>

Sumber/*Source* : Bappeda Kabupaten Bombana/*Regional Development Planning Agency of Bombana Regency*

**Tabel**  
**Table 1.1.4**

**Koordinat Geografis (Lintang – Bujur) Menurut Kecamatan,  
2021**  
**Geography Coordinate (Latitude – Longitude) Based on  
Subdistrict, 2021**

Kecamatan Subdistrict	Koordinat Geografis Geography Coordinate	
	Lintang Selatan Latitude	Bujur Timur Longitude
(1)	(2)	(3)
Kabaena	5°13' 35,4" - 5°20' 27,6"	121°47' 49,8" - 121°57' 19,5"
Kabaena Utara	5°3' 21,4" - 5°14' 34,3"	121°49' 27,1" - 121°56' 35,8"
Kabaena Selatan	5°16' 43,8" - 5°28' 26,7"	121°45' 8,0" - 121°57' 30,0"
Kabaena Barat	5°7' 10,0" - 5°16' 47,4"	121°45' 46,7" - 121°53' 30,4"
Kabaena Timur	5°8' 54,9" - 5°24' 10,1"	121°59' 49,9" - 122°4' 39,5"
Kabaena Tengah	5°3' 38,6" - 5°24' 16,9"	121°53' 21,4" - 122°01' 25,5"
Rumbia	4°42' 33,2" - 4°48' 35,9"	121°58' 30,8" - 122°3' 25,0"
Mata Oleo	4°46' 29,7" - 4°54' 5,1"	121°56' 12,8" - 122°07' 2,5"
Kepulauan Masaloka Raya	4°48' 28,0" - 4°50' 50,7"	122°06' 39,5" - 122°09' 9,4"
Rumbia Tengah	4°22' 59,4" - 4°43' 43,0"	121°42' 24,0" - 122°6' 27,9"
Rarowatu	4°39' 24,3" - 4°47' 12,5"	121°48' 37,5" - 121°59' 15,5"
Rarowatu Utara	4°22' 59,4" - 4°43' 43,0"	121°42' 24,0" - 122°6' 27,9"
Lantari Jaya	4°22' 59,4" - 4°43' 43,0"	121°42' 24,0" - 122°6' 27,9"
Mata Usu	4°46' 29,7" - 4°54' 5,1"	121°56' 12,8" - 122°07' 2,5"
Poleang Timur	4°45' 14,2" - 4°51' 19,7"	121°43' 10,5" - 121°54' 58,8"
Poleang Utara	4°35' 32,7" - 4°48' 14,0"	121°40' 48,5" - 121°53' 17,9"
Poleang Selatan	4°44' 50,0" - 4°51' 20,8"	121°37' 37,4" - 121°44' 47,8"
Poleang Tenggara	4°46' 24,2" - 4°54' 46,8"	121°50' 16,8" - 121°58' 55,1"
Poleang	4°33' 28,1" - 4°47' 44,7"	121°30' 56,2" - 121°46' 43,3"
Poleang Barat	4°32' 9,5" - 4°44' 12,6"	121°27' 46,7" - 121°43' 8,2"
Tontonunu	4°22' 59,4" - 4°43' 43,0"	121°42' 24,0" - 122°6' 27,9"
Poleang Tengah	4°22' 59,4" - 4°43' 43,0"	121°42' 24,0" - 122°6' 27,9"
<b>Bombana</b>	<b>4°22' 59,4" - 5°28' 26,7"</b>	<b>121°27' 46,7" - 122°09' 9,4"</b>

Sumber/Source: Bappeda Kabupaten Bombana/Regional Development Planning Agency of Bombana Regency

**Tabel 1.1.5**  
**Table**

**Nama-nama Pulau yang Tersebar di Kabupaten Bombana Menurut Kecamatan, 2021**  
**List of Island Name is stretched in Bombana Regency Area Based on Location/Subdistrict, 2021**

	<b>Nama Pulau</b> <i>Island Name</i>	<b>Kecamatan</b> <i>Subdistrict</i>	<b>Keterangan</b> <i>Explanation</i>
	(1)	(2)	(3)
1.	Hantu	Kabaena Utara	Tidak Berpenghuni
2.	Dudu Besar	Kabaena Utara	Tidak Berpenghuni
3.	Dudu Kecil	Kabaena Utara	Tidak Berpenghuni
4.	Bangko Darat	Kabaena Barat	Berpenghuni
5.	Bangko Laut	Kabaena Barat	Berpenghuni
6.	Baliara	Kabaena Barat	Berpenghuni
7.	Talinga	Kabaena Barat	Tidak Berpenghuni
8.	Motaha	Kabaena Barat	Berpenghuni
9.	Bakaulestari	Kabaena Barat	Tidak Berpenghuni
10.	Sagori	Kabaena Barat	Berpenghuni Wisata
11.	Damalawa Besar	Kabaena Timur	Tidak Berpenghuni
12.	Damalawa Kecil	Kabaena Timur	Tidak Berpenghuni
13.	Dahudahu	Kabaena Timur	Tidak Berpenghuni
14.	Bembe	Mata Oleo	Berpenghuni
15.	Tambako	Mata Oleo	Berpenghuni
16.	Batu Mandi	Mata Oleo	Tidak Berpenghuni
17.	Canggoreng	Kepulauan Masaloka Raya	Tidak Berpenghuni
18.	Malengke	Kepulauan Masaloka Raya	Berpenghuni



Lanjutan Tabel/*Continued Table 1.1.5*

	<b>Nama Pulau</b> <i>Island Name</i>	<b>Kecamatan</b> <i>Subdistrict</i>	<b>Keterangan</b> <i>Explanation</i>
	(1)	(2)	(3)
19.	Masaloka	Kepulauan Masaloka Raya	Berpenghuni
20.	Koofano	Kepulauan Masaloka Raya	Berpenghuni
21.	Mangata	Kepulauan Masaloka Raya	Berpenghuni
22.	Galusa	Rarowatu Utara	Tidak Berpenghuni
23.	Soppe	Poleang Selatan	Berpenghuni
24.	Masudu	Poleang Tenggara	Berpenghuni
25.	Basah	Poleang	Tidak Berpenghuni

Sumber/*Source*: Dinas Perikanan dan Kelautan Kab. Bombana /*Fishery and Oceanic Office of Bombana Regency*

## 1.2 IKLIM CLIMATE

**Tabel 1.2.1** Jumlah Curah Hujan dan Banyaknya Hari Hujan Menurut Bulan untuk Pos Hujan Kabaena, Tahun 2021  
**Table 1.2.1** Number of Rainfall and Number of Rainy Days According to Month for Kabaena Rainfall Recorder Station, 2021

Bulan Month	Curah Hujan Precipitation (mm <sup>3</sup> )	Banyaknya Hari Hujan Rainy Days Non-Coastal
(1)	(2)	(3)
Januari / January	216,5	25
Februari / February	118,0	18
Maret / March	268,5	28
April / April	22,0	11
Mei / May	63,0	10
Juni / June	68,0	10
Juli / July	68,0	12
Agustus / August	33,0	9
September / September	25,5	10
Oktober / October	31,5	9
November / November	198,0	20
Desember / December	305,0	19
<b>Bombana</b>	<b>1 417,0</b>	<b>181</b>

Sumber/Source : BPP Kecamatan Kabaena / Agriculture Extension Centre of Kabaena Subdistrict

**Tabel 1.2.2** Jumlah Curah Hujan dan Banyaknya Hari Hujan Menurut Bulan untuk Pos Hujan Kabaena Timur, Tahun 2021  
**Table 1.2.2** Number of Rainfall and Number of Rainy Days According to Month for Kabaena Timur Rainfall Recorder Station, 2021

Bulan Month	Curah Hujan Precipitation (mm <sup>3</sup> )	Banyaknya Hari Hujan Rainy Days Non-Coastal
(1)	(2)	(3)
Januari / January	17	31
Februari / February	9	27
Maret / March	19	25
April / April	3	6
Mei / May	17	17
Juni / June	6	11
Juli / July	8	13
Agustus / August	8	13
September / September	19	11
Oktober / October	8	3
November / November	12	17
Desember / December	19	21
<b>Bombana</b>	<b>145</b>	<b>195</b>

Sumber/Source : BPP Kecamatan Kabaena Timur / Agriculture Extension Centre of Kabaena Timur Subdistrict

**Tabel  
Table 1.2.3**

**Jumlah Curah Hujan dan Banyaknya Hari Hujan Menurut Bulan untuk Pos Hujan Poleang Timur, Tahun 2021**  
*Number of Rainfall and Number of Rainy Days According to Month for Poleang Timur Rainfall Recorder Station, 2021*

<b>Bulan Month</b>	<b>Curah Hujan Precipitation (mm<sup>3</sup>)</b>	<b>Banyaknya Hari Hujan Rainy Days Non-Coastal</b>
(1)	(2)	(3)
Januari / January	162	15
Februari / February	109	12
Maret / March	251	15
April / April	106	4
Mei / May	221	9
Juni / June	33	10
Juli / July	72	13
Agustus / August	44	3
September / September	106	10
Oktober / October	108	9
November / November	280	17
Desember / December	229	17
<b>Bombana</b>	<b>1 721</b>	<b>134</b>

Sumber/Source : BPP Kecamatan Poleang Timur / Agriculture Extension Centre of Poleang Timur Subdistrict

**Tabel 1.2.4** Jumlah Curah Hujan dan Banyaknya Hari Hujan Menurut Bulan untuk Pos Hujan Poleang, Tahun 2021  
**Number of Rainfall and Number of Rainy Days According to Month for Poleang Rainfall Recorder Station, 2021**

Bulan Month	Curah Hujan Precipitation (mm <sup>3</sup> )	Banyaknya Hari Hujan Rainy Days Non-Coastal
(1)	(2)	(3)
Januari / January	248,0	21
Februari / February	74,0	11
Maret / March	412,0	23
April / April	89,0	7
Mei / May	126,0	15
Juni / June	157,0	13
Juli / July	203,0	15
Agustus / August	173,0	15
September / September	122,0	13
Oktober / October	320,3	21
November / November	138,1	7
Desember / December	304,5	16
<b>Bombana</b>	<b>2 366,9</b>	<b>177</b>

Sumber/Source : BPP Kecamatan Poleang / Agriculture Extension Centre of Poleang Subdistrict

**Tabel  
Table 1.2.5**

**Jumlah Curah Hujan dan Banyaknya Hari Hujan Menurut Bulan untuk Pos Hujan Rarowatu, Tahun 2021  
Number of Rainfall and Number of Rainy Days According to Month for Rarowatu Rainfall Recorder Station, 2021**

<b>Bulan Month</b>	<b>Curah Hujan Precipitation (mm<sup>3</sup>)</b>	<b>Banyaknya Hari Hujan Rainy Days Non-Coastal</b>
(1)	(2)	(3)
Januari / January	155,0	20
Februari / February	132,2	15
Maret / March	232,6	25
April / April	69,7	9
Mei / May	309,0	16
Juni / June	154,9	16
Juli / July	154,4	16
Agustus / August	211,6	18
September / September	145,0	18
Oktober / October	15,8	8
November / November	217,6	23
Desember / December	153,1	19
<b>Bombana</b>	<b>1 950,9</b>	<b>203</b>

Sumber/Source : BPP Kecamatan Rarowatu / Agriculture Extension Centre of Rarowatu Subdistrict



Bab

2

Pemerintahan  
Government

## Anggota DPRD di Kabupaten Bombana

*Member of The Regional  
House of Representative*

**25** orang  
*person*



## Jumlah Personel Polisi di Kabupaten Bombana

*Number of Police Personnel*

**279** orang  
*person*

## Jumlah PNS Lingkungan Pemerintah Daerah di Kabupaten Bombana

*Number of Civil Servant in  
Local Government*

**3.153** orang  
*person*







**PENJELASAN TEKNIS**

1. Secara administrasi, Kabupaten Bombana terbagi menjadi 22 kecamatan. Dari 22 kecamatan tersebut terbagi lagi menjadi wilayah administrasi lebih kecil dengan total 145 wilayah, yang terdiri dari 123 wilayah desa dan 22 wilayah kelurahan.
2. Wilayah Kabupaten Bombana terdiri dari 22 kecamatan, yaitu:
  - a. Kecamatan Kabaena. Wilayah Kecamatan Kabaena tahun 2021 terdiri atas 2 desa dan 2 kelurahan. Ibukotanya adalah Teomokole.
  - b. Kecamatan Kabaena Utara. Wilayah administrasi Kecamatan Kabaena Utara tahun 2021 terdiri atas 6 desa. Ibukotanya adalah Tedubara.
  - c. Kecamatan Kabaena Selatan. Wilayah administrasi Pemerintahan Kecamatan Kabaena Selatan tahun 2021 terdiri atas 4 desa. Ibukotanya adalah Batuawu.
  - d. Kecamatan Kabaena Barat. Wilayah administrasi Pemerintahan Kecamatan Kabaena Barat tahun 2021 terdiri atas 4 desa dan 1 kelurahan. Ibukotanya adalah Baliara.

**TECHNICAL NOTES**

1. *Administratively, Bombana regency is divided into 22 Subdistricts. Those 22 Subdistricts are subdivided into smaller administrative areas, with a total of 145 regions, which consist of 123 rural villages and 22 urban villages.*
2. *Bombana area consists of 22 Subdistricts, i.e.:*
  - a. *Kabaena Subdistrict. Kabaena Subdistrict in 2021 consist of 2 villages and 2 urban villages. The capital Subdistrict is Teomokole.*
  - b. *Kabaena Utara Subdistrict. Kabaena Utara Subdistrict in 2021 consist of 6 villages. The capital Subdistrict is Tedubara.*
  - c. *Kabaena Selatan Subdistrict. Kabaena Selatan Subdistrict in 2021 consist of 4 villages. The capital Subdistrict is Batuawu.*
  - d. *Kabaena Barat Subdistrict. Kabaena Barat Subdistrict in 2021 consist of 4 villages and 1 urban villages. The capital Subdistrict is Baliara.*

- |  |  |
|--|--|
| <p>e. Kecamatan Kabaena Timur. Wilayah Pemerintahan Kecamatan Kabaena Timur tahun 2021 terdiri atas 5 desa dan 2 kelurahan. Ibukotanya adalah Dongkala.</p>                  | <p>e. <i>Kabaena Timur Subdistrict. Kabaena Timur Subdistrict in 2021 consist of 5 villages and 2 urban villages. The capital Subdistrict is Dongkala.</i></p>     |
| <p>f. Kecamatan Kabaena Tengah. Wilayah administrasi Pemerintahan Kecamatan Kabaena Tengah tahun 2021 terdiri atas 7 desa. Ibukotanya adalah Lengora.</p>                    | <p>f. <i>Kabaena Tengah Subdistrict. Kabaena Tengah Subdistrict in 2021 consist of 7 villages. The capital Subdistrict is Lengora.</i></p>                         |
| <p>g. Kecamatan Rumbia. Wilayah administrasi Pemerintahan Kecamatan Rumbia tahun 2021 terdiri atas 2 desa dan 4 kelurahan. Ibukotanya adalah Kasipute.</p>                   | <p>g. <i>Rumbia Subdistrict. Rumbia Subdistrict in 2021 consist of 2 villages and 4 urban villages. The capital Subdistrict is Kasipute.</i></p>                   |
| <p>h. Kecamatan Mata Oleo. Wilayah administrasi Pemerintahan Kecamatan Mata Oleo tahun 2021 terdiri atas 11 desa. Ibukotanya adalah Lora.</p>                                | <p>h. <i>Mata Oleo Subdistrict. Mata Oleo Subdistrict in 2021 consist of 11 villages. The capital Subdistrict is Lora.</i></p>                                     |
| <p>i. Kecamatan Kep. Masaloka Raya. Wilayah administrasi Pemerintahan Kecamatan Kepulauan Masaloka Raya tahun 2021 terdiri atas 5 desa. Ibukotanya adalah Batu Lamburi.</p>  | <p>i. <i>Kep. Masaloka Raya Subdistrict. Kepulauan Masaloka Raya Subdistrict in 2021 consist of 5 villages. The capital Subdistrict is Batu Lamburi.</i></p>       |
| <p>j. Kecamatan Rumbia Tengah. Wilayah administrasi Pemerintahan Kecamatan Rumbia Tengah tahun 2021 terdiri atas 2 desa dan 3 kelurahan. Ibukotanya adalah Kampung Baru.</p> | <p>j. <i>Rumbia Tengah Subdistrict. Rumbia Tengah Subdistrict in 2021 consist of 2 villages and 3 urban villages. The capital Subdistrict is Kampung Baru.</i></p> |

- k. Kecamatan Rarowatu. Wilayah administrasi Pemerintahan Kecamatan Rarowatu tahun 2021 terdiri atas 8 desa dan 1 kelurahan. Ibukotanya adalah Taubonto.
- l. Kecamatan Rarowatu Utara. Wilayah administrasi Pemerintahan Kecamatan Rarowatu Utara tahun 2021 terdiri atas 7 desa dan 1 kelurahan. Ibukotanya adalah Aneka Marga.
- m. Kecamatan Mata Usu. Wilayah administrasi Pemerintahan Kecamatan Mata Usu tahun 2021 terdiri atas 5 desa. Ibukotanya adalah Wia-wia.
- n. Kecamatan Lantari Jaya. Wilayah administrasi Pemerintahan Kecamatan Lantari Jaya tahun 2021 terdiri atas 9 desa. Ibukotanya adalah Lantari.
- o. Kecamatan Poleang Timur. Wilayah administrasi Pemerintahan Kecamatan Poleang Timur tahun 2021 terdiri atas 3 desa dan 2 kelurahan. Ibukotanya adalah Bambaëa.
- p. Kecamatan Poleang Utara. Wilayah administrasi Pemerintahan Kecamatan Poleang Utara tahun 2021 terdiri atas 8 desa. Ibukotanya adalah Tanah Poleang.
- k. *Rarowatu Subdistrict. Rarowatu Subdistrict in 2021 consist of 8 villages and 1 urban villages. The capital Subdistrict is Taubonto.*
- l. *Rarowatu Utara Subdistrict. Rarowatu Utara Subdistrict in 2021 consist of 7 villages and 1 urban villages. The capital Subdistrict is Aneka Marga.*
- m. *Mata Usu Subdistrict. Mata Usu Subdistrict in 2021 consist of 5 villages. The capital Subdistrict is Wia-wia.*
- n. *Lantari Jaya Subdistrict. Lantari Jaya Subdistrict in 2021 consist of 9 villages. The capital Subdistrict is Lantari.*
- o. *Poleang Timur Subdistrict. Poleang Timur Subdistrict in 2021 consist of 3 villages and 2 urban villages. The capital Subdistrict is Bambaëa.*
- p. *Poleang Utara Subdistrict. Poleang Utara Subdistrict in 2021 consist of 8 villages. The capital Subdistrict is Tanah Poleang.*

- q. Kecamatan Poleang Selatan. Wilayah administrasi Pemerintahan Kecamatan Poleang Selatan tahun 2021 terdiri atas 5 desa. Ibukotanya adalah Waemputang.
- q. *Poleang Selatan Subdistrict. Poleang Selatan Subdistrict in 2021 consist of 5 villages. The capital Subdistrict is Waemputang.*
- r. Kecamatan Poleang Tenggara. Wilayah administrasi Pemerintahan Kecamatan Poleang Tenggara tahun 2021 terdiri atas 5 desa. Ibukotanya adalah Lemo.
- r. *Poleang Tenggara Subdistrict. Poleang Tenggara Subdistrict in 2021 consist of 5 villages. The capital Subdistrict is Lemo.*
- s. Kecamatan Poleang. Wilayah administrasi Pemerintahan Kecamatan Poleang tahun 2021 terdiri atas 4 desa dan 6 kelurahan. Ibukotanya adalah Boepinang.
- s. *Poleang Subdistrict. Poleang Subdistrict in 2021 consist of 4 villages and 6 urban villages. The capital Subdistrict is Boepinang.*
- t. Kecamatan Poleang Barat. Wilayah administrasi Pemerintahan Kecamatan Poleang Barat tahun 2021 terdiri 12 desa. Ibukotanya adalah Rakadua.
- t. *Poleang Barat Subdistrict. Poleang Barat Subdistrict in 2021 consist of 12 villages. The capital Subdistrict is Rakadua.*
- u. Kecamatan Tontonunu. Wilayah administrasi Pemerintahan Kecamatan Tontonunu tahun 2021 terdiri atas 5 desa. Ibukotanya adalah Tongkoseng.
- u. *Tontonunu Subdistrict Tontonunu Subdistrict in 2021 consist of 5 villages. The capital Subdistrict is Tongkoseng.*
- v. Kecamatan Poleang Tengah. Wilayah administrasi Pemerintahan Kecamatan Poleang Tengah tahun 2021 terdiri atas 4 desa. Ibukotanya adalah Mulaeno.
- v. *Poleang Tengah Subdistrict. Poleang Tengah Subdistrict in 2021 consist of 4 villages. The capital Subdistrict is Mulaeno.*

### 3. Dewan Perwakilan Rakyat Daerah (DPRD)

Jumlah anggota DPRD Kabupaten Bombana tahun 2021 adalah sebanyak 25 orang, terdiri dari Nasdem 5 orang, PAN 5 Orang, PKB 3 Orang, Demokrat 1 Orang, Gerindra 3 Orang, Golkar 2 Orang, PPP 2 Orang, PDI-P 2 Orang, PKS 1 Orang dan Hanura 1 Orang.

4. Kelancaran penyelenggaraan pemerintahan dan pembangunan daerah sangat bergantung dari tersedianya sumber-sumber pendapatan daerah baik yang berasal dari sumber Pendapatan Asli Daerah (PAD) maupun sumber dana yang berasal bantuan pemerintah pusat dan atau setingkat di atasnya bagi pemerintah tingkat kabupaten. Sumber-sumber pembiayaan pembangunan dan rutin dalam penyelenggaraan Pemerintahan Daerah Kabupaten Bombana terdiri dari bagian sisa lebih perhitungan anggaran tahun yang lalu, bagian pendapatan asli daerah sendiri, dana perimbangan dan dana lain-lain dari pendapatan yang syah. Secara makro rencana dan realisasi anggaran pendapatan dan belanja daerah tampak meningkat setiap tahunnya. Penanaman modal bersumber dari penanaman modal swasta (injus invesment) baik PMDN maupun PMA dan penanaman modal dari pemerintah (autonomous invesment). Umumnya kedua jenis penanaman modal tersebut memiliki ciri khas yang sangat berbeda dalam pengem-

### 3. Local House of Representatives

*The number of that legislators Numbered to 25 members, each of the Nasdem Faction of 5 members, PAN of 5 members, PKB 3 members, Demokrat 1 member, Gerindra 3 members, Golkar 2 members, PPP 2 members, PDI-P 2 members, PKS 1 member and Hanura 1 member*

4. *The successful implementation of government and regional development depends on the availability of resources both local income derived from Local Revenue (PAD) as well as the source of the funds derived and central government assistance or level of government above the Subdistrict and city level. Sources of financing for development and routine implementation of Local Governance in Bombana Regency consists of the remainder of the budget calculation over the past year, the region's own revenue, balancing funds, and other funds from legal revenue. On the economic plan and budget, the revenues and expenditures seem to increase every year. The investment comes from private investment (induced investment) both foreign and domestic investment and investment from the government (autonomous Investment). Generally, the two types are investments have characteristics that differ greatly in the return on capital. For the orientation of private investment in the short term, while the capital/investment capital sourced from government Payback is the long term.*

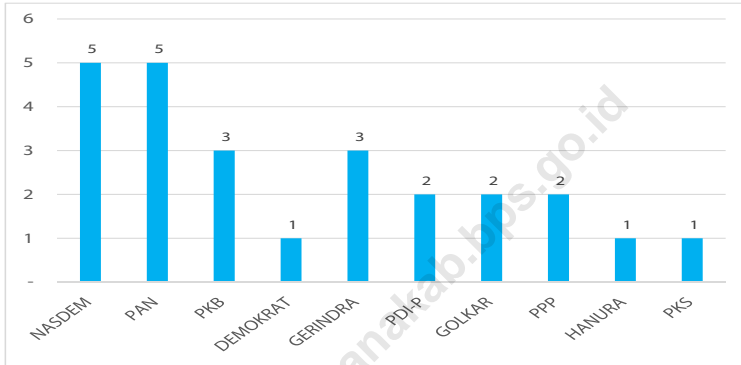
balian modal. Bagi penanaman modal swasta orientasinya dalam jangka waktu pendek, sedangkan modal/investasi yang bersumber dari modal pemerintah pengembalian modal dilakukan dalam jangka waktu panjang. Lahirnya Undang-Undang Otonomi Daerah dan Undang-Undang Perimbangan Ekonomi Pusat dan Daerah, memungkinkan bagi pemerintah daerah untuk meningkatkan penggalan sumber-sumber pendapatan daerah. Upaya peningkatan melalui investasi atau penanaman modal di daerah semakin memberikan peluang yang lebih besar. Potensi sumber daya alam Kabupaten Bombana yang memiliki share dan prospektif untuk dikembangkan masih terbatas pada sektor pertanian dan sektor jasa lainnya.

*Birth of the Law on Regional Autonomy and Fiscal Balance Law and Regional Economic Center, allowing for local governments to improve the extraction of income sources of the region. Efforts to increase through investment or investment in the region provide a greater opportunity. The potential of natural resources of Bombana Regency has a share and prospective to be developed is still limited to the agricultural sector and other service sectors.*

5. Perpajakan yang terdiri dari pajak pendapatan daerah, pajak perusahaan dan pajak bumi dan bangunan (PBB).

5. *Taxes consisting of local income tax, corporate tax and property tax (PBB).*

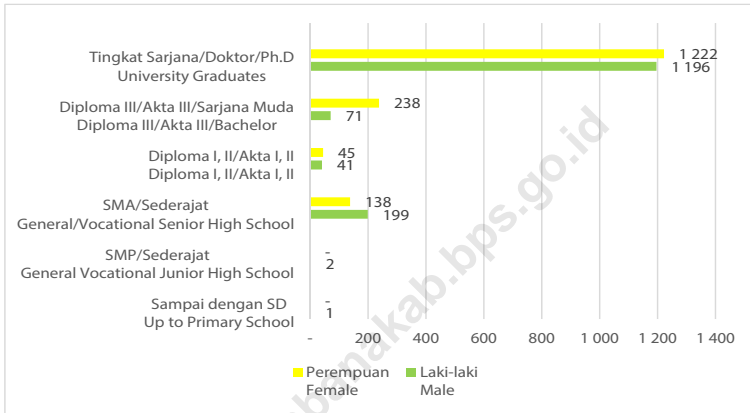
**Gambar 2.1** Jumlah Anggota Dewan Perwakilan Rakyat Daerah Menurut Partai Politik di Kabupaten Bombana, 2021  
**Figures** **Number of Regional Representative Council Members by Political Parties in Bombana Regency, 2021**



Sumber/Source : Sekretariat DPRD Kabupaten Bombana / Secretariat of Parliamentary in Bombana Regency



**Gambar 2.2** Jumlah Pegawai Negeri Sipil Menurut Tingkat Pendidikan dan Jenis Kelamin di Kabupaten Bombana, Desember 2021  
**Figures** **Number of Civil Servants by Occupation and Gender in Bombana Regency, December 2021**



Sumber/Source : Badan Kepegawaian Daerah dan Pengembangan Sumber Daya Manusia Kab. Bombana /  
 Regional Civil Servant and Human Resources Development Agency of Bombana Regency

## 2.1 WILAYAH ADMINISTRATIF ADMINISTRATIVE AREA

**Tabel 2.1.1** Jumlah Kelurahan Menurut Kecamatan di Kabupaten Bombana, 2017–2021  
*Number of Kelurahan by Subdistrict in Bombana Regency, 2017-2021*

Kecamatan Subdistrict	2017	2018	2019	2020	2021
(1)	(2)	(3)	(4)	(5)	(6)
Kabaena	2	2	2	2	2
Kabaena Utara	-	-	-	-	-
Kabaena Selatan	-	-	-	-	-
Kabaena Barat	1	1	1	1	1
Kabaena Timur	2	2	2	2	2
Kabaena Tengah	-	-	-	-	-
Rumbia	4	4	4	4	4
Mata Oleo	-	-	-	-	-
Kep. Masaloka Raya	-	-	-	-	-
Rumbia Tengah	3	3	3	3	3
Rarowatu	1	1	1	1	1
Rarowatu Utara	1	1	1	1	1
Lantari Jaya	-	-	-	-	-
Mata Usu	-	-	-	-	-
Poleang Timur	2	2	2	2	2
Poleang Utara	-	-	-	-	-
Poleang Selatan	-	-	-	-	-
Poleang Tenggara	-	-	-	-	-
Poleang	6	6	6	6	6
Poleang Barat	-	-	-	-	-
Tontonunu	-	-	-	-	-
Poleang Tengah	-	-	-	-	-
<b>Bombana</b>	<b>22</b>	<b>22</b>	<b>22</b>	<b>22</b>	<b>22</b>

Sumber/Source: Kecamatan Se-Kabupaten Bombana/All Subdistrict in Bombana Regency

**Tabel**  
**Table** 2.1.2

**Jumlah Desa Menurut Kecamatan di Kabupaten Bombana,  
2017–2021**  
**Number of Villages by Subdistrict in Bombana Regency,  
2017-2021**

Kecamatan Subdistrict	2017	2018	2019	2020	2021
(1)	(2)	(3)	(4)	(5)	(6)
Kabaena	2	2	2	2	2
Kabaena Utara	6	6	6	6	6
Kabaena Selatan	4	4	4	4	4
Kabaena Barat	4	4	4	4	4
Kabaena Timur	5	5	5	5	5
Kabaena Tengah	8	7	7	7	7
Rumbia	1	1	1	2*	2*
Mata Oleo	11	11	11	11	11
Kep. Masaloka Raya	5	5	5	5	5
Rumbia Tengah	2	2	2	2	2
Rarowatu	8	8	8	8	8
Rarowatu Utara	7	7	7	7	7
Lantari Jaya	9	9	9	9	9
Mata Usu	5	5	5	5	5
Poleang Timur	3	3	3	3	3
Poleang Utara	8	8	8	8	8
Poleang Selatan	5	5	5	5	5
Poleang Tenggara	5	5	5	5	5
Poleang	4	4	4	4	4
Poleang Barat	11	11	11	12*	12*
Tontonunu	5	5	5	5	5
Poleang Tengah	4	4	4	4	4
<b>Bombana</b>	<b>122</b>	<b>121</b>	<b>121</b>	<b>123</b>	<b>123</b>

Catatan/Note: \* Tambahan Desa Persiapan di Kec. Rumbia dan Poleang Barat / Additional Village preparation in Rumbia and Poleang Barat Subdistrict

Sumber/Source: Kecamatan Se-Kabupaten Bombana/All Subdistrict in Bombana Regency

## 2.2 DEWAN PERWAKILAN RAKYAT DAERAH THE REGIONAL HOUSE OF REPRESENTATIVE

**Tabel** 2.2.1 **Jumlah Anggota Dewan Perwakilan Rakyat Daerah Menurut Partai Politik dan Jenis Kelamin di Kabupaten Bombana, 2021**  
*Number of Regional Representative Council Members by Political Parties and Gender in Bombana Regency, 2021*

Partai Politik Political Parties	Laki-laki Male	Perempuan Female	Jumlah Total
(1)	(2)	(3)	(4)
NASDEM	5	-	5
PAN	5	-	5
PKB	3	-	3
DEMOKRAT	1	-	1
GERINDRA	3	-	3
PDI-P	-	2	2
GOLKAR	2	-	2
PPP	2	-	2
HANURA	1	-	1
PKS	-	1	1
<b>Bombana</b>	<b>22</b>	<b>3</b>	<b>25</b>

Sumber/Source: Sekretariat DPRD Kabupaten Bombana / Secretariat of Parliamentary in Bombana Regency

**Tabel**  
**Table** 2.2.2

**Jumlah Anggota Dewan Perwakilan Rakyat Daerah Menurut Partai Politik dan Tingkat Pendidikan di Kabupaten Bombana, 2021**  
**Number of Regional Representative Council Members by Political Parties and Education Level in Bombana Regency, 2021**

Partai Politik Political Parties	SMA Kebawah Under Senior High School	Akademi (D1/D2/D3) Academy	Sarjana (S1) Bachelor	Magister (S2) dan Doktor (S3) Master and Doctorate	Jumlah Total
(1)	(2)	(3)	(4)	(5)	(6)
NASDEM	-	-	3	2	5
PAN	-	-	3	2	5
PKB	-	1	1	1	3
DEMOKRAT	-	-	1	-	1
GERINDRA	1	-	1	1	3
PDI-P	-	-	2	-	2
GOLKAR	-	-	2	-	2
PPP	1	-	1	-	2
HANURA	-	-	1	-	1
PKS	1	-	-	-	1
<b>Bombana</b>	<b>3</b>	<b>1</b>	<b>15</b>	<b>6</b>	<b>25</b>

Sumber/Source: Sekretariat DPRD Kabupaten Bombana / Secretariat of Parliamentary in Bombana Regency

**Tabel 2.2.3** Jumlah Anggota Dewan Perwakilan Rakyat Daerah Menurut Fraksi Partai Politik dan Jenis Kelamin di Kabupaten Bombana, 2021  
**Number of Regional Representative Council Members by Political Parties Fraction and Gender in Bombana Regency, 2021**

Partai Politik <i>Political Parties</i>	Jenis Kelamin <i>Gender</i>		Jumlah <i>Total</i>
	Laki-laki <i>Male</i>	Perempuan <i>Female</i>	
(1)	(2)	(3)	(4)
Fraksi Nasdem Berkarya	7	-	7
Fraksi PAN	5	-	5
Fraksi Kebangkitan dan Keadilan	3	1	4
Fraksi Perjuangan Demokrasi	1	2	3
Fraksi Gerindra	3	-	3
Fraksi Persatuan Nurani	3	-	3
<b>Bombana</b>	<b>22</b>	<b>3</b>	<b>25</b>

Sumber/Source: Sekretariat DPRD Kabupaten Bombana / *Secretariat of Parliamentary in Bombana Regency*

**Tabel** 2.2.4  
**Table**

**Banyaknya Produk DPRD Kabupaten Bombana Menurut Jenisnya, 2021**  
**Amount of Parliamentary Product of Regency Bombana According to Classification, 2021**

<b>Uraian</b> <b>Explanation</b>	<b>Banyaknya Produk</b> <b>Amount of Product</b>
(1)	(2)
1. Peraturan Daerah <i>Regional Regulation</i>	16
2. Keputusan DPRD <i>Parliamentary Decision</i>	18
3. Memorandum <i>Memorandum</i>	-
4. Keputusan Pimpinan <i>Chief Decision</i>	-
5. Lain-lain <i>Others</i>	-
<b>Bombana</b>	<b>24</b>

Sumber/Source: Sekretariat DPRD Kabupaten Bombana / *Secretariat of Parliamentary in Bombana Regency*

**Tabel**  
**Table** 2.2.5

**Jumlah Perolehan Suara di KPU Kabupaten Bombana menurut Daerah Pilihan dan Nama Partai Politik, 2020**  
**Number of Getting Vote in Bombana Regency Election Commission According to Electorat District and Politic Party, 2020**

Daerah Pilihan <i>Electoral District</i>	Kecamatan <i>Subdistrict</i>	Nama Partai <i>Politic Party</i>					
		NASDEM	PAN	PKB	Golkar	Gerindra	PDI-P
(1)	(2)	(3)	(4)	(5)	(6)	(7)	(8)
Dapil I	Rumbia	1 067	1 035	910	109	933	848
	Mata Oleo	1 236	409	301	358	368	368
	Kep. Masaloka Raya	706	45	19	6	16	14
	Rumbia Tengah	789	590	260	198	255	280
Dapil II	Poleang Timur	748	1 695	751	262	776	634
	Poleang Utara	420	1 303	873	170	438	702
	Poleang Selatan	674	560	1 118	45	78	165
	Poleang Tenggara	203	742	139	129	185	422
Dapil III	Poleang	1 071	1 135	334	1 484	1 520	106
	Poleang Barat	1 321	734	576	634	619	309
	Poleang Tengah	196	465	169	118	256	49
	Tontonunu	232	211	209	153	802	41



Lanjutan Tabel / Continued Table 2.2.5

Daerah Pilihan Electoral District	Kecamatan Subdistrict	Nama Partai Politic Party					
		NASDEM	PAN	PKB	Golkar	Gerindra	PDI-P
(1)	(2)	(3)	(4)	(5)	(6)	(7)	(8)
Dapil IV	Rarowatu	703	334	207	48	228	243
	Rarowatu Utara	797	520	727	66	333	101
	Lantari Jaya	844	709	380	83	509	642
	Mata Usu	338	137	122	18	48	20
Dapil V	Kabaena	398	139	61	86	126	58
	Kabaena Timur	460	515	239	132	449	43
	Kabaena Selatan	556	199	112	40	90	19
	Kabaena Barat	412	744	710	1 032	151	213
	Kabaena Utara	245	183	657	308	209	19
	Kabaena Tengah	226	363	215	132	683	23
<b>Bombana</b>		<b>13 642</b>	<b>12 767</b>	<b>9 089</b>	<b>5 611</b>	<b>9 072</b>	<b>5 319</b>

Sumber/Source: KPUD Kabupaten Bombana/Bombana Regency Election Commission

## 2.3 SUMBER DAYA MANUSIA HUMAN RESOURCES

**Tabel 2.3.1** Jumlah Pegawai Negeri Sipil di Lingkungan Pemerintah Daerah Kabupaten Bombana Menurut Jabatan dan Jenis Kelamin, Desember 2020 dan Desember 2021  
*Number of Civil Servants in Local Government of Bombana Regency by Occupation and Gender, December 2020 dan December 2021*

Jabatan <i>Occupaton</i>	2020		Jumlah <i>Total</i>
	Laki-laki <i>Male</i>	Perempuan <i>Female</i>	
(1)	(2)	(3)	(4)
<b>Fungsional Tertentu</b> <i>Specific Functional</i>	690	1 118	1 808
<b>Fungsional Umum</b> <i>Staf General Functional</i>	371	330	701
<b>Struktural</b> <i>Structural</i>	513	224	737
Eselon V/5th Echelon	-	-	-
Eselon IV/4th Echelon	357	169	526
Eselon III/3rd Echelon	127	51	178
Eselon II/2nd Echelon	29	4	33
Eselon I/1st Echelon	-	-	-
<b>Jumlah/Total</b>	1 574	1 672	3 246

Lanjutan Tabel/Continued Table 2.3.1

Jabatan Occupaton	2021		Jumlah Total
	Laki-laki Male	Perempuan Female	
(1)	(5)	(6)	(7)
<b>Fungsional Tertentu</b> <i>Specific Functional</i>	748	1 122	1 870
<b>Fungsional Umum</b> <i>Staf General Functional</i>	387	323	710
<b>Struktural</b> <i>Structural</i>	375	198	573
Eselon V/5th Echelon	-	-	-
Eselon IV/4th Echelon	225	137	362
Eselon III/3rd Echelon	119	57	176
Eselon II/2nd Echelon	31	4	35
Eselon I/1st Echelon	-	-	-
<b>Jumlah/Total</b>	<b>1 510</b>	<b>1 643</b>	<b>3 153</b>

Sumber/Source: Badan Kepegawaian Daerah dan Pengembangan Sumber Daya Manusia Kab. Bombana / *Regional Civil Servant and Human Resources Development Agency of Bombana Regency*

**Tabel**  
**Table** 2.3.2

**Jumlah Pegawai Negeri Sipil di Lingkungan Pemerintah Daerah Kabupaten Bombana Menurut Tingkat Pendidikan dan Jenis Kelamin, Desember 2020 dan Desember 2021**

**Number of Civil Servants in Local Government of Bombana Regency by Educational Level and Gender, December 2020 and December 2021**

Tingkat Pendidikan <i>Educational Level</i>	2020		Jumlah <i>Total</i>
	Laki-laki <i>Male</i>	Perempuan <i>Female</i>	
(1)	(2)	(3)	(4)
Sampai dengan SD <i>Up to Primary School</i>	1	-	1
SMP/Sederajat <i>General Vocational Junior High School</i>	2	1	3
SMA/Sederajat <i>General/Vocational Senior High School</i>	230	163	393
Diploma I, II/Akta I, II <i>Diploma I, II/Akta I, II</i>	47	59	106
Diploma III/Akta III/Sarjana Muda <i>Diploma III/Akta III/Bachelor</i>	66	259	325
Tingkat Sarjana/Doktor/Ph.D <i>University Graduates</i>	1 228	1 190	2 418
<b>Jumlah/Total</b>	<b>1 574</b>	<b>1 672</b>	<b>3 246</b>

Lanjutan Tabel/Continued Table 2.3.2

Tingkat Pendidikan <i>Educational Level</i>	2021		Jumlah <i>Total</i>
	Laki-laki <i>Male</i>	Perempuan <i>Female</i>	
(1)	(5)	(6)	(7)
Sampai dengan SD <i>Up to Primary School</i>	1	-	1
SMP/Sederajat <i>General Vocational Junior High School</i>	2	-	2
SMA/Sederajat <i>General/Vocational Senior High School</i>	199	138	337
Diploma I, II/Akta I, II <i>Diploma I, II/Akta I, II</i>	41	45	86
Diploma III/Akta III/Sarjana Muda <i>Diploma III/Akta III/Bachelor</i>	71	238	309
Tingkat Sarjana/Doktor/Ph.D <i>University Graduates</i>	1 196	1 222	2 418
<b>Jumlah/Total</b>	<b>1 510</b>	<b>1 643</b>	<b>3 153</b>

Sumber/Source : Badan Kepegawaian Daerah dan Pengembangan Sumber Daya Manusia Kab. Bombana / *Regional Civil Servant and Human Resources Development Agency of Bombana Regency*

**Tabel**  
**Table** 2.3.3

**Jumlah Pegawai Negeri Sipil di Lingkungan Pemerintah Daerah Kabupaten Bombana Menurut Golongan Kepangkatan dan Jenis Kelamin, Desember 2020 dan Desember 2021**

***Number of Civil Servants in Local Government of Bombana Regency by Hierarchy and Gender in Bombana Regency, December 2020 and December 2021***

Pangkat/Golongan/Ruang <i>Hierarchy</i>	2020		Jumlah <i>Total</i>
	Laki-laki <i>Male</i>	Perempuan <i>Female</i>	
(1)	(2)	(3)	(4)
1. I/A (Juru Muda)	-	-	-
2. I/B (Juru Muda Tingkat I)	-	1	1
3. I/C (Juru)	-	-	-
4. I/D (Juru Tingkat I)	3	-	3
<b>Golongan I/Range I</b>	<b>3</b>	<b>1</b>	<b>4</b>
5. II/A (Pengatur Muda)	19	20	39
6. II/B (Pengatur Muda Tingkat I)	44	29	73
7. II/C (Pengatur)	65	61	126
8. II/D (Pengatur Tingkat I)	68	142	210
<b>Golongan II/Range II</b>	<b>196</b>	<b>252</b>	<b>448</b>
9. III/A (Penata Muda)	207	201	408
10. III/B (Penata Muda Tingkat I)	275	362	637
11. III/C (Penata)	251	311	562
12. III/D (Penata Tingkat I)	255	291	546
<b>Golongan III/Range III</b>	<b>988</b>	<b>1 165</b>	<b>2 153</b>
13. IV/A (Pembina)	193	160	353
14. IV/B (Pembina Tingkat I)	173	91	264
15. IV/C (Pembina Utama Muda)	20	3	23
16. IV/D (Pembina Utama Madya)	1	-	1
17. IV/E (Pembina Utama)	-	-	-
<b>Golongan IV/Range IV</b>	<b>387</b>	<b>254</b>	<b>641</b>
<b>Jumlah/Total</b>	<b>1 574</b>	<b>1 672</b>	<b>3 246</b>

Lanjutan Tabel/Continued Table 2.3.3

Pangkat/Golongan/Ruang Hierarchy	2021		Jumlah Total
	Laki-laki Male	Perempuan Female	
(1)	(5)	(6)	(7)
1. I/A (Juru Muda)	-	-	-
2. I/B (Juru Muda Tingkat I)	-	1	1
3. I/C (Juru)	-	-	-
4. I/D (Juru Tingkat I)	2	-	2
<b>Golongan I/Range I</b>	<b>2</b>	<b>1</b>	<b>3</b>
5. II/A (Pengatur Muda)	8	14	22
6. II/B (Pengatur Muda Tingkat I)	38	22	60
7. II/C (Pengatur)	51	50	101
8. II/D (Pengatur Tingkat I)	76	136	212
<b>Golongan II/Range II</b>	<b>173</b>	<b>222</b>	<b>395</b>
9. III/A (Penata Muda)	155	163	318
10. III/B (Penata Muda Tingkat I)	234	292	526
11. III/C (Penata)	294	349	643
12. III/D (Penata Tingkat I)	270	336	606
<b>Golongan III/Range III</b>	<b>953</b>	<b>1 140</b>	<b>2 093</b>
13. IV/A (Pembina)	180	170	350
14. IV/B (Pembina Tingkat I)	179	107	286
15. IV/C (Pembina Utama Muda)	22	3	25
16. IV/D (Pembina Utama Madya)	1	-	1
17. IV/E (Pembina Utama)	-	-	-
<b>Golongan IV/Range IV</b>	<b>382</b>	<b>280</b>	<b>662</b>
<b>Jumlah/Total</b>	<b>1 510</b>	<b>1 643</b>	<b>3 153</b>

Sumber/Source : Badan Kepegawaian Daerah dan Pengembangan Sumber Daya Manusia Kab. Bombana / Regional Civil Servant and Human Resources Development Agency of Bombana Regency

**Tabel**  
**Table** 2.3.4

**Jumlah Pegawai Negeri Sipil di Lingkungan Pemerintah Daerah Kabupaten Bombana Menurut Dinas/Intansi dan Jenis Kelamin, Desember 2020 dan Desember 2021**  
**Number of Civil Servants in Local Government of Bombana Regency by Office/Instiuiton and Gender, December 2020 dan December 2021**

Dinas /Instansi Office / Institution	2020			2021		
	Laki-laki Male	Perempuan Female	Jumlah Total	Laki-laki Male	Perempuan Female	Jumlah Total
(1)	(2)	(3)	(4)	(5)	(6)	(7)
Sekretariat Daerah	57	34	91	46	38	84
Sekretariat DPRD	20	13	33	19	13	32
Sekretariat KPU	6	1	7	3	-	3
Inspektorat Daerah	26	11	37	34	14	48
Dinas Lingkungan Hidup	17	7	24	17	7	24
Dinas Ketahanan Pangan	9	8	17	10	8	18
Dinas Pertanian	60	21	81	58	24	82
Dinas Pekerjaan Umum dan Penataan Ruang	50	12	62	50	12	62
Dinas Perumahan, Kawasan Pemukiman dan Pertanahan	15	4	19	13	5	18
Dinas Komunikasi, Informatika dan Statistik	15	7	22	16	9	25
Dinas Kesehatan	22	51	73	20	54	74
Dinas Sosial	11	5	16	10	5	15
Dinas Perindustrian, Perdagangan, Koperasi dan UKM	21	5	26	20	5	25
Dinas Penanaman Modal dan Pelayanan Terpadu Satu Pintu	19	15	34	13	15	28



Lanjutan Tabel / Continued Table 2.3.4

Dinas /Instansi Office / Institution	2020			2021		
	Laki-laki Male	Perempuan Female	Jumlah Total	Laki-laki Male	Perempuan Female	Jumlah Total
(1)	(2)	(3)	(4)	(5)	(6)	(7)
Dinas Pendidikan dan Kebudayaan	20	22	42	17	17	34
Dinas Pariwisata , Pemuda dan Olahraga	14	13	27	15	13	28
Dinas Kependudukan dan Pencatatan Sipil	13	14	27	14	14	28
Satuan Polisi Pamong Praja	31	1	32	27	2	29
Dinas Pemberdayaan Perempuan dan Perlindungan Anak	10	16	26	10	14	24
Dinas Transmigrasi dan Tenaga Kerja	14	10	24	11	10	21
Dinas Pengendalian Penduduk dan Keluarga Berencana	17	34	51	17	38	55
Dinas Perpustakaan	3	14	17	3	13	16
Dinas Pemberdayaan Masyarakat dan Desa	11	3	14	11	4	15
Dinas Perhubungan	31	6	37	33	5	38
Dinas Perikanan	12	8	20	12	7	19
Badan Keuangan Daerah	35	27	62	27	29	56
Badan Kepegawaian dan Pengembangan SDM	14	10	24	12	8	20
Badan Perencanaa Pembangunan Daerah	10	8	18	13	9	22
Badan Penelitian dan Pengembangan	10	7	17	10	6	16

Lanjutan Tabel / *Continued Table 2.3.4*

Dinas /Instansi Office / Institution	2020			2021		
	Laki-laki Male	Perempuan Female	Jumlah Total	Laki-laki Male	Perempuan Female	Jumlah Total
(1)	(2)	(3)	(4)	(5)	(6)	(7)
Badan Kesatuan Bangsa dan Politik	13	6	19	13	7	20
Badan Penanggulangan Bencana Daerah	15	5	20	15	6	21
Rumah Sakit Umum Daerah	29	78	107	30	73	103
Kecamatan dan Kelurahan se-Kabupaten Bombana	252	117	369	247	115	362
Puskesmas se-Kabupaten Bombana	79	311	390	75	294	369
Pengawas, Guru dan Tenaga Administrasi Sekolah se-Kab Bombana	593	768	1361	569	750	1319
<b>Jumlah/Total</b>	<b>1 574</b>	<b>1 672</b>	<b>3 246</b>	<b>1510</b>	<b>1643</b>	<b>3 153</b>

Sumber/Source: Badan Kepegawaian Daerah dan Pengembangan Sumber Daya Manusia Kab. Bombana / *Regional Civil Servant and Human Resources Development Agency of Bombana Regency*

**Tabel**  
**Table** 2.3.5

**Jumlah Pegawai Negeri Sipil di Instansi Vertikal Menurut Unit Organisasi>Nama Badan dan Jenis Kelamin di Kabupaten Bombana, Desember 2020 dan Desember 2021**

**Number of Public Servant of Vertical Institution by Organization/Board and Gender in Bombana Regency, December 2020 and December 2021**

Dinas /Instansi <i>Office / Institution</i>	2020		Jumlah <i>Total</i>
	Laki-laki <i>Male</i>	Perempuan <i>Female</i>	
(1)	(2)	(3)	(4)
Badan Pusat Statistik <i>BPS-Statistics of Bombana Regency</i>	12	16	28
Badan Pertanahan Nasional <i>National Land Agency</i>	22	7	29
Kantor Kementerian Agama <i>Religious Ministry Office</i>	93	72	165
Kantor Pelayanan Penyuluhan dan Konsultasi Perpajakan Rumbia <i>Counseling and Consultation Services Office Taxation Rumbia</i>	5	-	5
Kejaksaan Negeri Kabupaten Bombana <i>Prosecutor's office of Bombana Regency</i>	18	4	22
Pengadilan Agama Rumbia <i>Religious Courts of Rumbia</i>	9	6	15
<b>Jumlah/Total</b>	<b>159</b>	<b>105</b>	<b>264</b>

Lanjutan Tabel/Continued Table 2.3.5

Dinas /Instansi Office / Institution	2021		Jumlah Total
	Laki-laki Male	Perempuan Female	
(1)	(5)	(6)	(7)
Badan Pusat Statistik <i>BPS-Statistics of Bombana Regency</i>	8	12	20
Badan Pertanahan Nasional <i>National Land Agency</i>	19	5	24
Kantor Kementerian Agama <i>Religious Ministry Office</i>	98	96	194
Kantor Pelayanan Penyuluhan dan Konsultasi Perpajakan Rumbia <i>Counseling and Consultation Services Office Taxation Rumbia</i>	5	-	5
Kejaksaan Negeri Kabupaten Bombana <i>Prosecutor's office of Bombana Regency</i>	18	3	21
Pengadilan Agama Rumbia <i>Religious Courts of Rumbia</i>	11	5	16
<b>Jumlah/Total</b>	<b>159</b>	<b>121</b>	<b>280</b>

Sumber/Source: Semua Intansi Vertikal di Kabupaten Bombana / All Vertical Agency in Bombana Regency

**Tabel**  
**Table 2.3.6**

**Jumlah Pegawai Negeri Sipil di Instansi Vertikal Menurut Golongan Kepangkatan dan Jenis Kelamin di Kabupaten Bombana, Desember 2020 dan Desember 2021**  
**Number of Civil Servants in Vertical Institution by Hierarchy and Gender in Bombana Regency, December 2020 and December 2021**

Pangkat/Golongan/Ruang <i>Hierarchy</i>	2020		Jumlah <i>Total</i>
	Laki-laki <i>Male</i>	Perempuan <i>Female</i>	
(1)	(2)	(3)	(4)
1. I/A (Juru Muda)	-	-	-
2. I/B (Juru Muda Tingkat I)	-	-	-
3. I/C (Juru)	-	-	-
4. I/D (Juru Tingkat I)	-	-	-
<b>Golongan I/Range I</b>	-	-	-
5. II/A (Pengatur Muda)	6	2	8
6. II/B (Pengatur Muda Tingkat I)	8	5	13
7. II/C (Pengatur)	6	1	7
8. II/D (Pengatur Tingkat I)	3	2	5
<b>Golongan II/Range II</b>	<b>23</b>	<b>10</b>	<b>33</b>
9. III/A (Penata Muda)	25	22	47
10. III/B (Penata Muda Tingkat I)	21	14	35
11. III/C (Penata)	25	28	53
12. III/D (Penata Tingkat I)	28	17	45
<b>Golongan III/Range III</b>	<b>99</b>	<b>81</b>	<b>180</b>
13. IV/A (Pembina)	34	14	48
14. IV/B (Pembina Tingkat I)	3	-	3
15. IV/C (Pembina Utama Muda)	-	-	-
16. IV/D (Pembina Utama Madya)	-	-	-
17. IV/E (Pembina Utama)	-	-	-
<b>Golongan IV/Range IV</b>	<b>37</b>	<b>14</b>	<b>51</b>
<b>Jumlah/Total</b>	<b>159</b>	<b>105</b>	<b>264</b>

Lanjutan Tabel/Continued Table 2.3.6

Pangkat/Golongan/Ruang Hierarchy	2021		Jumlah Total
	Laki-laki Male	Perempuan Female	
(1)	(5)	(6)	(7)
1. I/A (Juru Muda)	-	-	-
2. I/B (Juru Muda Tingkat I)	-	-	-
3. I/C (Juru)	-	-	-
4. I/D (Juru Tingkat I)	-	-	-
<b>Golongan I/Range I</b>	-	-	-
5. II/A (Pengatur Muda)	11	1	12
6. II/B (Pengatur Muda Tingkat I)	5	5	10
7. II/C (Pengatur)	6	1	7
8. II/D (Pengatur Tingkat I)	2	2	4
<b>Golongan II/Range II</b>	<b>24</b>	<b>9</b>	<b>33</b>
9. III/A (Penata Muda)	30	40	70
10. III/B (Penata Muda Tingkat I)	16	8	24
11. III/C (Penata)	24	24	48
12. III/D (Penata Tingkat I)	30	24	54
<b>Golongan III/Range III</b>	<b>100</b>	<b>96</b>	<b>196</b>
13. IV/A (Pembina)	29	16	45
14. IV/B (Pembina Tingkat I)	6	-	6
15. IV/C (Pembina Utama Muda)	-	-	-
16. IV/D (Pembina Utama Madya)	-	-	-
17. IV/E (Pembina Utama)	-	-	-
<b>Golongan IV/Range IV</b>	<b>35</b>	<b>16</b>	<b>51</b>
<b>Jumlah/Total</b>	<b>159</b>	<b>121</b>	<b>280</b>

Sumber/Source: Semua Intansi Vertikal di Kabupaten Bombana / All Vertical Agency in Bombana Regency

**Tabel**  
**Table** 2.3.7

**Jumlah Pegawai Negeri Sipil di Instansi Vertikal Menurut Tingkat Pendidikan dan Jenis Kelamin di Kabupaten Bombana, Desember 2020 dan Desember 2021**  
**Number of Civil Servants in Vertical Institution by Educational Level and Gender in Bombana Regency, December 2020 and December 2021**

Tingkat Pendidikan <i>Educational Level</i>	2020		Jumlah <i>Total</i>
	Laki-laki <i>Male</i>	Perempuan <i>Female</i>	
(1)	(2)	(3)	(4)
Sampai dengan SD <i>Up to Primary School</i>	-	-	-
SMP/Sederajat <i>General Vocational Junior High School</i>	-	-	-
SMA/Sederajat <i>General/Vocational Senior High School</i>	23	14	37
Diploma I, II/Akta I, II <i>Diploma I, II/Akta I, II</i>	9	3	12
Diploma III/Akta III/Sarjana Muda <i>Diploma III/Akta III/Bachelor</i>	6	4	10
Tingkat Sarjana/Doktor/Ph.D <i>University Graduates</i>	121	84	205
<b>Jumlah/Total</b>	<b>159</b>	<b>105</b>	<b>264</b>

Lanjutan Tabel/*Continued Table 2.3.7*

Tingkat Pendidikan <i>Educational Level</i>	2021		Jumlah <i>Total</i>
	Laki-laki <i>Male</i>	Perempuan <i>Female</i>	
(1)	(5)	(6)	(7)
Sampai dengan SD <i>Up to Primary School</i>	-	-	-
SMP/Sederajat <i>General Vocational Junior High School</i>	-	-	-
SMA/Sederajat <i>General/Vocational Senior High School</i>	23	12	35
Diploma I, II/Akta I, II <i>Diploma I, II/Akta I, II</i>	9	2	11
Diploma III/Akta III/Sarjana Muda <i>Diploma III/Akta III/Bachelor</i>	8	1	9
Tingkat Sarjana/Doktor/Ph.D <i>University Graduates</i>	119	106	225
<b>Jumlah/Total</b>	<b>159</b>	<b>121</b>	<b>280</b>

Sumber/*Source*: Semua Intansi Vertikal di Kabupaten Bombana / *All Vertical Agency in Bombana Regency*



**Tabel**  
**Table** 2.3.8**Jumlah Personil Polisi di Wilayah Tugas Kepolisian Resort Bombana Menurut Unit Organisasi Jenis Kelamin, Desember 2020 dan Desember 2021**  
**Number of Police Personnel in Police Resort Area in Bombana by Organization and Gender, December 2020 and December 2021**

Unit Organisasi/ Organization	2020		Jumlah Total
	Laki-laki Male	Perempuan Female	
(1)	(2)	(3)	(4)
Polres Bombana	153	8	161
Polsek Rumbia	16	-	16
Polsek Rarowatu	15	-	15
Polsek Lantari Jaya	17	1	18
Polsek Poleang	16	-	16
Polsek Poleang Timur	18	-	18
Polsek Poleang Barat	13	-	13
Polsek Kabaena	16	-	16
Polsek Kabaena Timur	15	-	15
<b>Jumlah/Total</b>	<b>279</b>	<b>9</b>	<b>288</b>

Lanjutan Tabel/*Continued Table 2.3.8*

Unit Organisasi/ Organization	2021		Jumlah Total
	Laki-laki Male	Perempuan Female	
(1)	(5)	(6)	(7)
Polres Bombana	143	9	152
Polsek Rumbia	16	-	16
Polsek Rarowatu	14	-	14
Polsek Lantari Jaya	16	1	17
Polsek Poleang	16	-	16
Polsek Poleang Timur	18	-	18
Polsek Poleang Barat	14	-	14
Polsek Kabaena	17	-	17
Polsek Kabaena Timur	15	-	15
<b>Jumlah/Total</b>	<b>269</b>	<b>10</b>	<b>279</b>

Sumber/Source: Kepolisian Resort Bombana / *Police Resort of Bombana*

**Tabel**  
**Table** 2.3.9

**Jumlah Personil Polisi di Wilayah Tugas Kepolisian Resort Bombana Menurut Golongan Kepangkatan dan Jenis Kelamin, 2020 dan 2021**  
**Number of Police Personnel in Police Resort Area in Bombana by Hierarchy and Gender, 2020 and 2021**

Pangkat/Golongan/Ruang <i>Hierarchy</i>	2020		Jumlah <i>Total</i>
	Laki-laki <i>Male</i>	Perempuan <i>Female</i>	
(1)	(2)	(3)	(4)
<b>Golongan I / Range I</b>	-	-	-
<b>Golongan II / Range II</b>	<b>245</b>	<b>9</b>	<b>254</b>
Brigadir Polisi Dua	20	2	22
Brigadir Polisi Satu	30	5	35
Brigadir Polisi	39	2	41
Brigadir Polisi Kepala	83	-	83
Ajun Inspektur Polisi Dua	55	-	55
Ajun Inspektur Polisi Satu	18	-	18
<b>Golongan III/Range III</b>	<b>30</b>	<b>-</b>	<b>30</b>
Inspektur Polisi Dua	16	-	16
Inspektur Polisi Satu	11	-	11
Ajun Komisaris Polisi	3	-	3
<b>Golongan IV/Range IV</b>	<b>4</b>	<b>-</b>	<b>4</b>
Komisaris Polisi	3	-	3
Ajun Komisaris Besar Polisi	1	-	1
<b>Jumlah / Total</b>	<b>279</b>	<b>9</b>	<b>288</b>

Lanjutan Tabel/*Continued Table 2.3.9*

Pangkat/Golongan/Ruang <i>Hierarchy</i>	2021		Jumlah <i>Total</i>
	Laki-laki <i>Male</i>	Perempuan <i>Female</i>	
(1)	(5)	(6)	(7)
<b>Golongan I / Range I</b>	-	-	-
<b>Golongan II / Range II</b>	<b>235</b>	<b>10</b>	<b>245</b>
Brigadir Polisi Dua	8	1	9
Brigadir Polisi Satu	38	6	44
Brigadir Polisi	25	2	27
Brigadir Polisi Kepala	81	-	81
Ajun Inspektur Polisi Dua	55	1	56
Ajun Inspektur Polisi Satu	28	-	28
<b>Golongan III/Range III</b>	<b>29</b>	<b>-</b>	<b>29</b>
Inspektur Polisi Dua	11	-	11
Inspektur Polisi Satu	8	-	8
Ajun Komisaris Polisi	10	-	10
<b>Golongan IV/Range IV</b>	<b>5</b>	<b>-</b>	<b>5</b>
Komisaris Polisi	4	-	4
Ajun Komisaris Besar Polisi	1	-	1
<b>Jumlah / Total</b>	<b>269</b>	<b>10</b>	<b>279</b>

Sumber/Source: Kepolisian Resort Bombana / *Police Resort of Bombana*

**Tabel**  
**Table** 2.3.10

**Jumlah Personil Polisi di Wilayah Tugas Kepolisian Resort Bombana Menurut Tingkat Pendidikan dan Jenis Kelamin, 2020 dan 2021**  
**Number of Police Personnel in Police Resort Area by Educational Level and Gender, 2020 and 2021**

Tingkat Pendidikan <i>Educational Level</i>	2020		Jumlah <i>Total</i>
	Laki-laki <i>Male</i>	Perempuan <i>Female</i>	
(1)	(2)	(3)	(4)
Sampai dengan SD <i>Up to Primary School</i>	-	-	-
SMP/Sederajat <i>General Vocational Junior High School</i>	-	-	-
SMA/Sederajat <i>General/Vocational Senior High School</i>	236	4	240
Diploma I, II, III/Akta I, II, III <i>Diploma I, II, III</i>	-	-	-
Tingkat Sarjana/Doktor/Ph.D <i>University Graduates</i>	43	5	48
<b>Jumlah/Total</b>	<b>279</b>	<b>9</b>	<b>288</b>

Lanjutan Tabel/*Continued Table 2.3.10*

Tingkat Pendidikan <i>Educational Level</i>	2021		Jumlah <i>Total</i>
	Laki-laki <i>Male</i>	Perempuan <i>Female</i>	
(1)	(5)	(6)	(7)
Sampai dengan SD <i>Up to Primary School</i>	-	-	-
SMP/Sederajat <i>General Vocational Junior High School</i>	-	-	-
SMA/Sederajat <i>General/Vocational Senior High School</i>	199	5	204
Diploma I, II, III/Akta I, II, III <i>Diploma I, II, III</i>	-	-	-
Tingkat Sarjana/Doktor/Ph.D <i>University Graduates</i>	70	5	75
<b>Jumlah/Total</b>	<b>269</b>	<b>10</b>	<b>279</b>

Sumber/Source: Kepolisian Resort Bombana / *Police Resort of Bombana*

## 2.4 KEUANGAN FINANCE

**Tabel 2.4.1 Realisasi Pendapatan Pemerintah Kabupaten Bombana Menurut Jenis Pendapatan, 2018-2021**  
*Actual Revenues of Government of Bombana Regency by Source of Revenues, 2018-2021*

Jenis Pendapatan <i>Source of Revenues</i>	2018	2019
(1)	(2)	(3)
<b>1. Pendapatan Asli Daerah/Original Local Government Revenue</b>	<b>65 544 247 714</b>	<b>39 885 501 918</b>
a. Pajak Daerah/Local Taxes	6 730 679 998	10 431 624 349
b. Retribusi Daerah/Rebtributions	3 729 955 354	2 675 303 239
c. Hasil Pengelolaan Kekayaan Daerah Yang Dipisahkan/ <i>Proceeds from the Management of Separated Local Assets</i>	10 424 933 824	10 263 022 583
d. Lain-Lain PAD/Other Original Local Government Revenue	44 658 678 538	16 515 551 747
<b>2. Dana Perimbangan/Balance Budget</b>	<b>769 927 453 181</b>	<b>881 421 159 569</b>
a. Bagi Hasil Pajak dan Bukan Pajak/Tax and Non-Tax Resources Sharing	31 131 373 714	49 652 618 848
b. Dana Alokasi Umum/General Allocation Funds	482 294 441 000	504 111 937 000
c. Dana Alokasi Khusus/Special Allocation Funds	61 185 840 583	123 192 525 330
d. Dana AD HOC (Penyesuaian Gaji)/Ad Hoc Funds	179 657 533 051	184 995 003 637
e. Dana Bagi Hasil Pajak Dari Provinsi/Tax Revenue Sharing	15 658 264 833	19 469 074 754
f. Dana Bagi Hasil Lainnya Dari Provinsi/Other Revenue Sharing	-	-

Lanjutan Tabel/*Continued Table 2.4.1*

Jenis Pendapatan <i>Source of Revenues</i>	2020	2021
(1)	(4)	
<b>1. Pendapatan Asli Daerah/<i>Original Local Government Revenue</i></b>	<b>81 384 735 587</b>	<b>134 037 109 609</b>
a. Pajak Daerah/ <i>Local Taxes</i>	10 586 857 044	11 122 578 061
b. Retribusi Daerah/ <i>Rebtributions</i>	2 650 915 859	4 697 684 835
c. Hasil Pengelolaan Kekayaan Daerah Yang Dipisahkan/ <i>Proceeds from the Management of Separated Local Assets</i>	12 413 506 156	12 106 635 442
d. Lain-Lain PAD/ <i>Other Original Local Government Revenue</i>	55 733 456 528	106 110 211 271
<b>2. Dana Perimbangan/<i>Balance Budget</i></b>	<b>768 513 854 901</b>	<b>864 023 851 820</b>
a. Bagi Hasil Pajak dan Bukan Pajak/ <i>Tax and Non-Tax Resources Sharing</i>	77 993 198 544	198 949 832 526
b. Dana Alokasi Umum/ <i>General Allocation Funds</i>	455 101 409 000	449 216 017 000
c. Dana Alokasi Khusus/ <i>Special Allocation Funds</i>	215 671 763 326	189 669 681 139
d. Dana AD HOC (Penyesuaian Gaji)/ <i>Ad Hoc Funds</i>	-	-
e. Dana Bagi Hasil Pajak Dari Provinsi/ <i>Tax Revenue Sharing</i>	19 747 484 031	26 188 321 155
f. Dana Bagi Hasil Lainnya Dari Provinsi/ <i>Other Revenue Sharing</i>	-	-



Lanjutan Tabel/Continued Table 2.4.1

Jenis Pendapatan <i>Source of Revenues</i>	2018	2019
(1)	(2)	(3)
<b>3. Lain-lain Pendapatan yang Sah/Other Legal Revenues</b>	<b>3 384 021 990</b>	<b>2 333 577 626</b>
a. Pendapatan Hibah/ <i>Grants</i>	1 674 000 000	252 000 000
b. Dana Darurat/ <i>Emergency Funds</i>	-	-
c. Dana Penyesuaian Infrastruktur/ <i>Infrastructure Adjustment Funds</i>	-	-
d. Bantuan Keuangan dari Provinsi atau Pemerintah Daerah Lainnya/ <i>Financial Assistance from Province and Other Local Government</i>	-	-
e. Dana Penyesuaian dan Otonomi Daerah/ <i>Autonomous Region and Balancing Funds</i>	-	-
f. Lain-lain Pendapatan Yang Sah/ <i>Other Legal Revenues</i>	1 710 021 990	2 081 577 626
<b>Jumlah Pendapatan <i>Total of Revenues</i></b>	<b>838 855 722 885</b>	<b>923 640 239 113</b>

Lanjutan Tabel/*Continued Table 2.4.1*

Jenis Pendapatan <i>Source of Revenues</i>	2020	2021
(1)	(4)	
<b>3. Lain-lain Pendapatan yang Sah/Other Legal Revenues</b>	<b>79 095 826 000</b>	<b>69 264 755 000</b>
a. Pendapatan Hibah/ <i>Grants</i>	1 422 000 000	18 005 746 000
b. Dana Darurat/ <i>Emergency Funds</i>	-	-
c. Dana Penyesuaian Infrastruktur/ <i>Infrastructure Adjustment Funds</i>	-	-
d. Bantuan Keuangan dari Provinsi atau Pemerintah Daerah Lainnya/ <i>Financial Assistance from Province and Other Local Government</i>	-	-
e. Dana Penyesuaian dan Otonomi Daerah/ <i>Autonomous Region and Balancing Funds</i>	38 836 913 000	51 259 009 000
f. Lain-lain Pendapatan Yang Sah/ <i>Other Legal Revenues</i>	-	-
<b>Jumlah Pendapatan <i>Total of Revenues</i></b>	<b>890 157 503 488</b>	<b>1 067 325 716 429</b>

Catatan/*Note* : -Sumber/*Source* : Badan Keuangan Daerah Kabupaten Bombana/*Regional Financial Agency Of Bombana Regency*

**Tabel**  
**Table** 2.4.2

**Realisasi Belanja Pemerintah Kabupaten Bombana  
Menurut Jenis Belanja (ribu rupiah), 2018-2021**  
**Actual Expenditures of Government of Bombana Regency by  
Kind of Expenditures (thousand rupiahs), 2018-2021**

Jenis Belanja Kind of Expenditures	2018	2019
(1)	(2)	(3)
<b>1. Belanja Tidak Langsung /Indirect Expenditure</b>	<b>431 443 638 606</b>	<b>474 385 586 726</b>
a. Belanja Pegawai/Personnel Expenditure	270 507 611 472	289 043 334 092
b. Belanja Bunga/Retributions	-	4 641 000 000
c. Belanja Subsidi/Subsidies Expenditure	-	3 188 908 000
d. Belanja Hibah/Grants	7 374 689 000	6 701 500 000
e. Belanja Bantuan Sosial/Social Expenditure	-	3 582 500 000
f. Belanja Bagi Hasil kepada Provinsi/ Kabupaten/Kota/Sharing Fund Expenditure to Province/Regency/Municipality Government	-	-
g. Belanja Bantuan Keuangan Kepada Provinsi/ Kabupaten dan Pemerintah Desa/Sharing Fund Expenditure to Province/Regency/Municipality and Village Government	151 756 938 134	165 243 344 634
h. Belanja Tidak Terduga/Unexpected Expenditure	1 804 400 000	1 985 000 000
<b>2. Belanja Langsung/Direct Expenditure</b>	<b>412 549 735 786</b>	<b>436 559 942 204</b>
a. Belanja Pegawai/Personnel Expenditure	34 048 399 037	31 045 866 118
b. Belanja Barang dan Jasa/Goods and Services Expenditure	211 205 453 982	221 030 260 669
c. Belanja Modal/Capital Expenditure	167 295 882 767	184 483 815 417
<b>Jumlah Belanja/Total of Expenditure</b>	<b>843 993 374 392</b>	<b>910 945 528 930</b>

Lanjutan Tabel/*Continued Table 2.4.2*

Jenis Belanja <i>Kind of Expenditures</i>	2020	2021
(1)	(2)	(3)
<b>1. Belanja Tidak Langsung /<i>Indirect Expenditure</i></b>	<b>379 192 947 348</b>	<b>406 909 885 961</b>
a. Belanja Pegawai/ <i>Personnel Expenditure</i>	285 182 965 668	310 285 806 203
b. Belanja Bunga/ <i>Retributions</i>	470 102 441	8 002 132 784
c. Belanja Subsidi/ <i>Subsidies Expenditure</i>	-	38 807 832
d. Belanja Hibah/ <i>Grants</i>	7 455 174 232	13 096 625 232
e. Belanja Bantuan Sosial/ <i>Social Expenditure</i>	1 315 750 000	4 377 602 500
f. Belanja Bagi Hasil kepada Provinsi/ Kabupaten/Kota/ <i>Sharing Fund Expenditure to Province/Regency/Municipality Government</i>	-	-
g. Belanja Bantuan Keuangan Kepada Provinsi/ Kabupaten dan Pemerintah Desa/ <i>Sharing Fund Expenditure to Province/Regency/Municipality and Village Government</i>	60 604 507 000	60 500 000 000
h. Belanja Tidak Terduga/ <i>Unexpected Expenditure</i>	24 164 448 007	10 608 911 410
<b>2. Belanja Langsung/<i>Direct Expenditure</i></b>	<b>545 721 554 555</b>	<b>540 365 512 824</b>
a. Belanja Pegawai/ <i>Personnel Expenditure</i>	34 270 466 734	-
b. Belanja Barang dan Jasa/ <i>Goods and Services Expenditure</i>	239 001 579 448	293 730 476 649
c. Belanja Modal/ <i>Capital Expenditure</i>	272 449 508 373	246 635 036 175
<b>Jumlah Belanja/<i>Total of Expenditure</i></b>	<b>924 914 501 903</b>	<b>947 275 398 785</b>

Catatan/*Note* : -Sumber/*Source* : Badan Keuangan Daerah Kabupaten Bombana/*Regional Financial Agency Of Bombana Regency*

**Tabel**  
**Table** 2.4.3

**Target, Realisasi Pendapatan dan Belanja Daerah Kabupaten Bombana Menurut Jenisnya Tahun Anggaran 2021 (Rupiah)**  
**Target, Actual Revenues and Expenditures by Type in Bombana Fiscal Year 2021 (Rupiah)**

<b>Uraian</b> <b>Detail</b>	<b>Target</b> <b>Target</b>	<b>Realisasi</b> <b>Realization</b>	<b>Lebih/(Kurang)</b> <b>Plus/(Minus)</b>
(1)	(2)	(3)	(4)
<b>A. PENDAPATAN/REVENUES</b>			
<b>1. Pendapatan Asli Daerah/Original Local Government Revenue</b>	<b>71 164 743 745</b>	<b>134 037 109 609</b>	<b>62 872 365 864</b>
a. Pajak Daerah/Local Taxes	13 844 261 000	11 122 578 061	(2 721 682 939)
b. Retribusi Daerah/Retributions	9 663 500 000	4 697 684 835	(4 965 815 165)
c. Hasil Pengelolaan Kekayaan Daerah Yang Dipisahkan/ Proceeds from the Management of Separated Local Assets	12 106 635 442	12 106 635 442	-
d. Lain-Lain PAD/Other Original Local Government Revenue	35 550 347 303	106 110 211 271	70 559 863 968
<b>2. Dana Perimbangan/Balance Budget</b>	<b>822 387 078 884</b>	<b>864 023 851 820</b>	<b>41 636 772 936</b>
a. Bagi Hasil Pajak dan Bukan Pajak/Tax and Non-Tax Resources Sharing	120 861 607 657	198 949 832 526	78 088 224 869
b. Dana Alokasi Umum/General Allocation Funds	449 216 017 000	449 216 017 000	-
c. Dana Alokasi Khusus/Special Allocation Funds	202 949 174 197	189 669 681 139	(13 279 493 058)
d. Dana AD HOC (Penyesuaian Gaji)/Ad Hoc Funds	-	-	-
e. Dana Bagi Hasil Pajak Dari Provinsi/Tax Revenue Sharing	49 360 280 030	26 188 321 155	(23 171 958 875)
f. Dana Bagi Hasil Lainnya Dari Provinsi/ Other Revenue Sharing	-	-	-

Lanjutan Tabel/*Continued Table 2.4.3*

Uraian <i>Detail</i>	Target <i>Target</i>	Realisasi <i>Realization</i>	Lebih/(Kurang) <i>Plus/(Minus)</i>
(1)	(2)	(3)	(4)
<b>3. Lain-lain Pendapatan yang Sah/Other Legal Revenues</b>	187 254 600 210	69 264 755 000	(117 989 845 210)
a. Pendapatan Hibah/ <i>Grants</i>	29 828 939 210	18 005 746 000	(11 823 193 210)
b. Dana Darurat/ <i>Emergency Funds</i>	-	-	-
c. Dana Penyesuaian Infrastruktur/ <i>Infrastructure Adjustment Funds</i>	-	-	-
d. Bantuan Keuangan dari Provinsi atau Pemerintah Daerah Lainnya/ <i>Financial Assistance from Province and Other Local Government</i>	-	-	-
e. Dana Penyesuaian dan Otonomi Daerah/ <i>Otonomous Region and Balancing Funds</i>	-	-	-
f. Lain-lain Pendapatan Yang Sah/ <i>Other Legal Revenues</i>	157 425 661 000	51 259 009 000	(106 166 652 000)
	-	-	-
<b>Jumlah Pendapatan Total of Revenues</b>	<b>1 080 806 422 839</b>	<b>1 067 325 716 429</b>	<b>(13 480 706 410)</b>

Lanjutan Tabel/*Continued Table 2.4.3*

Uraian <i>Detail</i>	Target <i>Target</i>	Realisasi <i>Realization</i>	Lebih/(Kurang) <i>Plus/(Minus)</i>
(1)	(2)	(3)	(4)
<b>B. BELANJA/EXPENDITURES</b>			
<b>1. Belanja Operasional/<i>Operational Expenditure</i></b>	<b>870 218 429 504</b>	<b>690 031 451 200</b>	<b>(180 186 978 304)</b>
a. Belanja Pegawai/ <i>Personnel Expenditure</i>	330 032 624 813	310 285 806 203	(19 746 818 610)
b. Belanja Barang/ <i>Goods Expenditure</i>	344 073 556 215	293 730 476 649	(50 343 079 566)
c. Belanja Bunga/ <i>Rebtributions</i>	8 300 000 000	8 002 132 784	(297 867 216)
d. Belanja Subsidi/ <i>Subsidies Expenditure</i>	1 000 000 000	38 807 832	(961 192 168)
e. Belanja Hibah/ <i>Grants</i>	15 701 096 476	13 096 625 232	(2 604 471 244)
f. Belanja Bantuan Sosial/ <i>Social Expenditure</i>	4 444 500 000	4 377 602 500	(66 897 500)
g. Belanja Bantuan Keuangan Kepada Provinsi/Kabupaten dan Pemerintah Desa/ <i>Sharing Fund Expenditure to Province/Regency/Municipality and Village Government</i>	166 666 652 000	60 500 000 000	(106 166 652 000)

Lanjutan Tabel/Continued Table 2.4.3

Uraian <i>Detail</i>	Target <i>Target</i>	Realisasi <i>Realization</i>	Lebih/(Kurang) <i>Plus/(Minus)</i>
(1)	(2)	(3)	(4)
<b>2. Belanja Modal/Capital Expenditure</b>	295 913 163 194	246 635 036 175	(49 278 127 019)
a. Belanja Tanah/ <i>Land Expenditure</i>	-	-	-
b. Belanja Peralatan dan Mesin/ <i>Equipment and Machinery Expenditure</i>	41 928 337 311	37 756 078 654	(4 172 258 657)
c. Belanja Bangunan dan Gedung/ <i>Building and Structure Expenditure</i>	142 502 911 881	113 161 953 081	(29 340 958 800)
d. Belanja Jalan, Irigasi, dan Jaringan/ <i>Road, Irrigation and Network Expenditure</i>	107 366 429 702	94 704 659 100	(12 661 770 602)
e. Belanja Aset Tetap Lainnya/ <i>Other Fixed Assets Expenditure</i>	4 115 484 300	1 012 345 340	(3 103 138 960)
<b>3. Belanja Tidak Terduga/Unexpected Expenditure</b>	10 800 000 000	10 608 911 410	(191 088 590)
a. Belanja Tidak Terduga/ <i>Unexpected Expenditure</i>	10 800 000 000	10 608 911 410	(191 088 590)
<b>Jumlah Belanja Total of Expenditures</b>	<b>1 176 931 592 698</b>	<b>947 275 398 785</b>	<b>(229 656 193 913)</b>
<b>Surplus/Defisit Surplus/Deficit</b>	<b>(96 125 169 859)</b>	<b>120 050 317 644</b>	<b>216 175 487 503</b>



Lanjutan Tabel/Continued Table 2.4.3

Uraian <i>Detail</i>	Target <i>Target</i>	Realisasi <i>Realization</i>	Lebih/(Kurang) <i>Plus/(Minus)</i>
(1)	(2)	(3)	(4)
<b>C. PEMBIAYAAN/FINANCING</b>			
<b>1. Penerimaan Daerah/Local Government Revenuea</b>	<b>169 272 450 435</b>	<b>44 707 241 260</b>	<b>(124 565 209 175)</b>
a. Sisa Lebih Perhitungan/SilPA/Budget Surplus	44 840 415 560	44 707 241 260	(133 174 300)
b. Pencairan Dana Cadangan/Reserve Fund	-	-	-
c. Hasil Penjualan Kekayaan Daerah Yang Dipisahkan/Separated Local Wealth Sales	-	-	-
d. Penerimaan Pinjaman Daerah/Local Loan Proceeds	124 432 034 875	-	(124 432 034 875)
e. Penerimaan Kembali Pemberian Pinjaman/Recovery of Loan Proceeds	-	-	-
f. Penerimaan Piutang Daerah/Local Government Receivables Proceeds	-	-	-
<b>2. Pengeluaran Daerah/Local Expenditures</b>	<b>73 147 280 576</b>	<b>73 047 280 576</b>	<b>(100 000 000)</b>
a. Pembentukan Dana Cadangan/ Establishment of Reserve Fund	-	-	-
b. Penyertaan Modal/Equity Participation	-	-	-
c. Pembayaran Utang Pokok/Principal Repayment	73 147 280 576	73 047 280 576	(100 000 000)
d. Pemberian Pinjaman Daerah/Lending	-	-	-
e. Pengembalian atas Kelebihan Penerimaan/Surplus Refund	-	-	-
<b>Pembiayaan Netto/Net Financing</b>	<b>96 125 169 859</b>	<b>(28 340 039 316)</b>	<b>(124 465 209 175)</b>
<b>Sisa Lebih Pembiayaan Anggaran (SILPA) Budget Surplus</b>	<b>-</b>	<b>91 710 278 328</b>	<b>91 710 278 328</b>

Catatan/Note : -

Sumber/Source: Badan Keuangan Daerah Kabupaten Bombana//Regional Financial Agency Of Bombana Regency

**Tabel**  
**Table** 2.4.4

**Target dan Realisasi Pendapatan Asli Daerah Kabupaten Bombana Menurut Jenis Penerimaan Tahun Anggaran 2021 (Rupiah)**  
**Target and Actual Revenue in Bombana by Kind of Revenue for Fiscal Year 2021 (Rupiah)**

Jenis Penerimaan Source of Revenues	Target Target	Realisasi Realization	Persentase Percentage
(1)	(2)	(3)	(4)
1. Pajak-Pajak Daerah <i>Local Taxes</i>	13 844 261 000	13 236 302 846	95,61
2. Retribusi Daerah <i>Local Retribution</i>	9 663 500 000	4 914 713 792	50,86
3. Hasil Pengelolaan Kekayaan Daerah yang dipisahkan <i>The Results of Management Local Wealth</i>	12 106 635 442	12 106 635 442	100,00
4. Lain-lain Pendapatan <i>Other Revenues</i>	35 408 347 303	19 775 509 784	55,85
5. Bagi Hasil Pajak/ Bukan Pajak <i>Tax Sharing/Non-Tax</i>	-	-	-
6. Pos Penerimaan Dari Propinsi <i>Revenues Post of Province</i>	-	-	-
<b>Jumlah Total</b>	<b>71 022 743 745</b>	<b>50 033 161 864</b>	<b>70,45</b>

Catatan/Note : -

Sumber/Source : Badan Keuangan Daerah Kabupaten Bombana/Regional Financial Agency Of Bombana Regency

**Tabel**  
**Table** 2.4.5

**Realisasi Penerimaan Pajak Daerah Kabupaten Bombana  
Tahun Anggaran 2021 (Rupiah)**  
**Actual Revenue of Local Taxation for Fiscal Year 2021  
(Rupiah)**

<b>Jenis Penerimaan</b> <b>Source of Revenues</b>	<b>Realisasi</b> <b>Realization</b>
(1)	(2)
Pajak Hotel/ <i>Hotel Tax</i>	73 116 090
Pajak Restoran/ <i>Restaurant Tax</i>	321 774 120
Pajak Hiburan/ <i>Entertainment Tax</i>	15 221 450
Pajak Reklame/ <i>Ad Tax</i>	254 415 000
Pajak Penerangan Jalan/ <i>Street Lighting Tax</i>	4 548 083 921
Pajak Mineral Bukan Logam dan Batuan/ <i>Non-Metallic Minerals and Rocks Tax</i>	2 126 226 057
Pajak Air Bawah Tanah/ <i>Underground Water Tax</i>	19 890 349
Pajak Bumi dan Bangunan/ <i>Property Tax</i>	3 654 137 251
Pajak Bea Perolehan Hak atas Tanah dan Bangunan (BPHTB)/ <i>Land and Building Title Transfer Duty</i>	2 179 113 608
Lainnya/ <i>Other</i>	44 325 000
<b>Jumlah</b> <b>Total</b>	<b>13 236 302 846</b>

Sumber/*Source* : Badan Keuangan Daerah Kabupaten Bombana/*Regional Financial Agency Of Bombana Regency*

**Tabel**  
**Table** 2.4.6

**Realisasi Penerimaan Retribusi Daerah Kabupaten Bombana Tahun Anggaran 2021 (Rupiah)**  
**Actual Revenue of Local Retribution for Fiscal Year 2021 (Rupiah)**

<b>Jenis Penerimaan</b> <b>Source of Revenues</b>	<b>Realisasi</b> <b>Realization</b>
(1)	(2)
<b>I. RETRIBUSI JASA UMUM</b>	<b>2 220 321 300</b>
1. Retribusi Pelayanan Kesehatan mkmkkmkmk Hasil Pengelolaan Kekayaan Daerah yang dipisahkan	1 397 149 800
2. Retribusi Pelayanan Persampahan/ Kebersihan	200 275 000
3. Retribusi Penggunaan Biaya Cetak KTP dan Akta Catatan Sipil	-
4. Retribusi Parkir di Tepi Jalan Umum	142 694 000
5. Retribusi Pasar	323 602 500
6. Retribusi Pengujian Kendaraan Bermotor	-
7. Retribusi Jasa Lainnya	156 600 000
<b>II. RETRIBUSI JASA USAHA</b>	<b>908 558 750</b>
1. Retribusi Pemakaian Kekayaan Daerah	216 459 750
2. Retribusi Pelayanan Kepelabuhan	634 795 000
3. Retribusi Terminal	8 305 000
4. Retribusi Tempat Parkir Khusus	43 448 000
5. Retribusi Tempat Rekreasi	5 551 000
6. Retribusi Tempat Pariwisata	-
7. Retribusi Sewa Alat-alat Berat	-
8. Ret. Tanda Daftar Perusahaan (TDP)	-
9. Retribusi Wajib Daftar Perusahaan	-
10. Ret. Surat Izin Usaha Perusahaan (SIUP)	-
11. Retribusi Pelayanan Tempat Olahraga	-

Lanjutan Tabel/Continued Table 2.4.6

Jenis Penerimaan Source of Revenues	Realisasi Realization
(1)	(2)
12. Retribusi Surat Izin Usaha Koperasi	-
13. Retribusi Surat Izin Usaha Industri	-
14. Ret. Surat Izin Tempat Usaha (SITU)	-
15. Retribusi Penyeberangan di Air	-
16. Retribusi Rumah Potong Hewan	-
17. Retribusi Lainnya	-
<b>III. RETRIBUSI PERIZINAN TERTENTU</b>	<b>1 785 833 742</b>
1. Retribusi IMB	1 782 833 742
2. Retribusi Izin Penjualan Minuman Beralkohol	-
3. Retribusi Izin Tempat Usaha	-
4. Retribusi Izin Trayek	-
5. Retribusi Perizinan & Pengaturan PHH	-
6. Retribusi Provisi SD Hutan& Dana Reboisasi Peng. Hasil Hutan / ikutannya	-
7. Retribusi Izin Usaha Industri&Perdagangan	-
8. Retribusi Izin Usaha Bidang Infokom	-
9. Retribusi Izin Usaha Bidang Perikanan	-
10. Retribusi Izin Pendirian Pelayanan Koperasi	3 000 000
11. Retribusi Izin Usaha Konstruksi	-
12. Retribusi Lainnya	-
<b>Jumlah Total</b>	<b>4 914 713 792</b>

Sumber/Source : Badan Keuangan Daerah Kabupaten Bombana/Regional Financial Agency Of Bombana Regency

**Tabel**  
**Table** 2.4.7

**Realisasi Penerimaan Lain-Lain Pendapatan Asli Daerah  
Kabupaten Bombana Tahun Anggaran 2021 (Rupiah)  
Actual Revenue of Other Local Revenue for Fiscal Bombana  
Regency Year 2021 (Rupiah)**

<b>Jenis Penerimaan</b> <i>Source of Revenues</i>	<b>Realisasi</b> <i>Realization</i>
(1)	(2)
Penerimaan Jasa Giro	1 173 322 900
Penerimaan Bunga Deposito	115 381 754
Tuntutan Ganti Kerugian Daerah (TGR)	-
Pendapatan Denda Pajak	110 127 697
Pendapatan BLUD	17 255 370 833
Pendapatan Denda Pemanfaatan Aset Daerah	100 000 000
Pendapatan Dana Kapitasi JKN	-
Pendapatan Denda Atas Pelanggaran Perda	-
Lain-lain PAD Sah Lainnya	1 021 306 600
<b>Jumlah</b> <i>Total</i>	<b>19 775 509 784</b>

Sumber/Source : Badan Keuangan Daerah Kabupaten Bombana//Regional Financial Agency Of Bombana Regency

**Tabel**  
**Table** 2.4.8

**Realisasi Penerimaan PBB atas Pokok tahun 2021 sampai dengan Tanggal 31 Desember 2021 (Rupiah)**  
**Realization of Revenue from Land and Building Tax of Principal in Fiscal Year 2021 to December 31, 2021 (Rupiah)**

Kecamatan Subdistrict	Pokok Desicion		Realisasi Realization	
	SPPT	Rp.	SPPT	Rp.
(1)	(2)	(3)	(4)	(5)
Kabaena	1 788	63 454 276	1 788	63 454 276
Kabaena Utara	1 751	90 964 966	1 751	90 964 966
Kabaena Selatan	1 626	37 269 442	1 626	37 269 442
Kabaena Barat	2 232	87 726 475	1 847	70 316 301
Kabaena Timur	1 867	40 436 639	1 867	40 436 639
Kabaena Tengah	1 451	43 332 831	1 249	39 225 699
Rumbia	4 278	484 988 555	3 065	360 813 994
Mata Oleo	2 236	84 923 252	2 190	81 747 902
Kep. Masaloka Raya	898	10 907 234	898	10 907 234
Rumbia Tengah	1 865	127 992 581	1 652	111 021 927
Rarowatu	1 950	88 439 556	1 611	64 336 979
Rarowatu Utara	3 294	315 910 932	2 645	274 927 878
Lantari Jaya	3 268	326 250 006	2 852	288 290 550
Mata Usu	685	90 716 979	685	90 716 979
Poleang Timur	4 068	408 919 820	3 997	398 105 543
Poleang Utara	5 912	468 706 987	5 180	398 888 427
Poleang Selatan	2 241	196 485 827	1 489	133 827 804
Poleang Tenggara	1 485	74 428 264	1 357	67 238 559
Poleang	6 438	256 443 437	6 438	256 443 437
Poleang Barat	4 440	348 414 195	2 743	210 725 744
Tontonunu	3 018	200 817 022	2 922	193 225 305
Poleang Tengah	1 314	89 046 716	1 314	89 046 716
<b>Jumlah Total</b>	<b>58105</b>	<b>3 936 575 992</b>	<b>51 166</b>	<b>3 371 932 301</b>

Sumber/Source : Badan Keuangan Daerah Kabupaten Bombana/Regional Financial Agency Of Bombana Regency

Bab

3

## Penduduk dan Ketenagakerjaan Population and Employment



### Jumlah Penduduk di Kabupaten Bombana *Population in Bombana Regency*

**151.910**  
jiwa/person

### Penduduk 15 Tahun ke Atas

*Population aged 15 & over*

Bekerja  
*Working*

**93.802**

Pengangguran  
*Unemployed*

**3.068**

Sekolah  
*Attending school*

**4.954**



Lainnya  
*Others*

**5.905**

Mengurus Rumah Tangga  
*Housekeeping*

**25.383**





**PENJELASAN TEKNIS**

**TECHNICAL NOTES**

1. Sumber utama data kependudukan Tahun 2021 yang digunakan pada publikasi kali ini adalah data kependudukan yang berasal dari Sensus Penduduk yang diselenggarakan setiap 10 Tahun sekali. Sensus Penduduk telah dilaksanakan sebanyak tujuh kali sejak Indonesia merdeka yaitu tahun 1961, 1971, 1980, 1990, 2000, 2010, dan 2020. Selain Sensus Penduduk, untuk menjembatani ketersediaan data kependudukan diantara dua periode sensus, BPS melakukan Survei Penduduk Antar Sensus (SUPAS). SUPAS telah dilakukan sebanyak lima kali, tahun 1976, 1985, 1995, 2005 dan terakhir 2016. Data kependudukan selain Sensus dan SUPAS adalah proyeksi penduduk dan Dinas Kependudukan dan Pencatatan Sipil (Disdukcapil)
2. Penduduk adalah semua orang yang berdomisili di wilayah teritorial Republik Indonesia selama 6 bulan atau lebih dan atau mereka yang berdomisili kurang dari 6 bulan tetapi bertujuan menetap.
3. Rata-rata Pertumbuhan Penduduk adalah angka yang menunjukkan tingkat pertambahan penduduk per tahun dalam jangka waktu tertentu.
4. Kepadatan Penduduk adalah Jumlah penduduk per km persegi.
5. Rasio Jenis Kelamin adalah perbandingan antara Jumlah penduduk laki-laki dengan Jumlah

1. *The main source of demographic data in 2021 used in this publication is demographic data from Population Census, which is conducted every ten years. Population Census has been conducted seven times since Indonesia's independence: 1961, 1971, 1980, 1990, 2000, 2010 and 2020. In addition to the Census, BPS also conducted Intercensal Population Survey, called SUPAS which is designed to proceed demographic data between two censuses. SUPAS has been conducted five times: 1976, 1985, 1995, 2005 and the last 2016. Besides Population Census and SUPAS, this report also uses population projection and data from Population and Civil Registry Office.*
2. *Population are all residents of the entire territory of Republic of Indonesia who have stayed for six months or longer, and those who intended to stay more than six months even though their length of stay is less than six months.*
3. *Average growth of population is the annual population growth rate over a certain period.*
4. *Population density is the number of people per square kilometer.*
5. *Sex Ratio is the ratio of the number of males to the number of females in a given area and time, usually expressed*

penduduk perempuan pada suatu daerah dan waktu tertentu. Biasanya dinyatakan dengan Jumlah penduduk laki-laki untuk 100 penduduk perempuan.

*as the number of males for every 100 females.*

6. Struktur Umur, Jenis Kelamin dan Rumah Tangga : Struktur umur penduduk pada suatu daerah sangat ditentukan oleh perkembangan tingkat kelahiran, kematian dan migrasi.
  7. Rumah Tangga adalah seseorang atau sekelompok orang yang mendiami sebagian atau seluruh bangunan fisik/ sensus, dan biasanya tinggal bersama serta pengelolaan makan dari satu dapur. Yang dimaksud makan dari satu dapur adalah jika pengurusan kebutuhan sehari-harinya dikelola bersama-sama menjadi satu.
  8. Anggota Rumah Tangga adalah semua orang yang biasanya bertempat tinggal di suatu rumah tangga, baik yang berada di rumah pada waktu pencacahan maupun yang sementara tidak ada.
  9. Rata-rata Anggota Rumah Tangga adalah angka yang menunjukkan rata-rata jumlah anggota rumah tangga per rumah tangga.
  10. Sumber utama data ketenagakerjaan adalah Survei Angkatan Kerja Nasional (Sakernas). Survei ini khusus dirancang untuk mengumpulkan informasi/ data ketenagakerjaan. Pada beberapa survei sebelumnya, pengumpulan data ketenagakerjaan dipadukan dalam kegiatan lainnya, seperti Survei Sosial Ekonomi Nasional (Susenat), Sensus Penduduk (SP), dan Survei Penduduk Antar
6. *Age structure, Gender, and Household*  
*The age structure of population is influenced by the fertility, mortality and migration rate.*
  7. *Household is an individual or a group of people living in a physical/census building unit or part of it and usually commit on a common provision for food and other essentials of living. Common provision for food means one organising daily needs for all of household members.*
  8. *Household member is a person who usually lives in a household regardless of their location at the time of enumeration.*
  9. *Average household size is the average number of household members per household.*
  10. *The main source of employment data is National Labour Force Survey (Sakernas). This survey is specifically designed to collect information on employment statistics. Previously, the collection of such data was integrated with other surveys, such as National Socio-economic Survey (Susenas), Population Census (SP), and Intercensal Population Survey (SUPAS). The first Sakernas was conducted in 1976, then*

Sensus (SUPAS). Sakernas pertama kali diselenggarakan pada tahun 1976, kemudian dilanjutkan pada tahun 1977 dan 1978.

Pada tahun 1986-1993, Sakernas diselenggarakan secara triwulanan di seluruh propinsi di Indonesia, baru sejak tahun 1994 s/d 2001, Sakernas dilaksanakan secara tahunan setiap bulan Agustus. Sejak tahun 2002-2004, di samping Sakernas tahunan dilakukan pula Sakernas Triwulanan. Sakernas Triwulanan ini dimaksudkan untuk memantau indikator ketenagakerjaan secara dini di Indonesia, yang mengacu pada KILM (the Key Indicators of the Labour Market) yang direkomendasikan oleh ILO (the International Labour Organization). Sejak tahun 2005 Sakernas dilaksanakan pengumpulan datanya secara semesteran pada bulan Februari (semester I) dan Agustus (semester II).

Sejak Sakernas 2001, konsep status pekerjaan dan pengangguran mengalami perluasan dan penyempurnaan. Status pekerjaan yang pada Sakernas 2000 hanya 5 kategori, mulai tahun 2001 ditambahkan kategori baru yaitu: pekerja bebas di pertanian dan pekerja bebas di non pertanian. Selain itu, dalam rangka menyesuaikan dengan konsep ILO, konsep pengangguran terbuka diperluas yaitu di samping mencakup penduduk yang aktif mencari pekerjaan, mencakup pula kelompok penduduk yang sedang mempersiapkan usaha/pekerjaan baru, dan kelompok penduduk yang tidak mencari pekerjaan, karena merasa tidak mungkin mendapatkan

*conducted annually during the period 1977-1978.*

*During 1986-1993, Sakernas was conducted quarterly in all Subdistricts in Indonesia, only since 1994 until 2001 Sakernas was conducted yearly, every August of the year. During the period 2002-2004, besides a yearly Sakernas, BPS also conducted a quarterly Sakernas. A Quarterly Sakernas is aimed to monitor the prompt indicators of Indonesian labour market which referred to the Key Indicators of the Labour Market (KILM) recommended by ILO (the International Labour Organization). Since 2005, Sakernas has been conducted in semester period, i.e February (Semester I) and August (Semester II).*

*Since 2001 Sakernas, the concept of employment status and unemployment was revised. The employment status, previously covered only 5 categories, but since 2001 two new categories of casual employee both in agriculture and in non agriculture sectors have been added. To adapt the ILO concept, the concept of open unemployment was also extended. Open unemployment now covers population who were looking for work, population who were establishing a new business/firm/ establishment, discouraged job seekers, and those who were not actively looking for work with the reason of already having job but not starting to work. The inflation factor was calculated on the basis of*

pekerjaan serta kelompok penduduk yang tidak aktif mencari pekerjaan dengan alasan sudah mempunyai pekerjaan tetapi belum mulai bekerja. *Inflation factor* yang digunakan dalam penghitungan angka hasil sakernas didasarkan pada total penduduk dirinci menurut kelompok umur, provinsi dan daerah perkotaan dan pedesaan hasil proyeksi penduduk.

11. Tenaga kerja adalah penduduk berumur 15 tahun ke atas yang dapat dibedakan atas dua kelompok yaitu:

a. Angkatan Kerja, adalah penduduk usia 15 tahun ke atas (penduduk usia kerja) dan mempunyai pekerjaan (bekerja) atau sedang mencari pekerjaan (pengangguran terbuka). Penduduk yang bekerja tidak hanya meliputi penduduk yang sedang bekerja, tetapi juga sementara tidak bekerja karena suatu sebab, misalnya pegawai yang sedang cuti, petani yang sedang menunggu panen dan sebagainya. Sedangkan pencari kerja adalah penduduk yang tidak memiliki pekerjaan tetapi sedang mencari pekerjaan. Angkatan kerja seperti diketahui sangat tergantung pada struktur penduduk, sifat demografis serta keadaan sosial ekonomi daerah.

b. Bukan Angkatan kerja, adalah mereka yang berumur 15 tahun ke atas yang kegiatannya hanya bersekolah, mengurus rumahtangga dan lainnya (tidak aktif secara ekonomis).

12. Penduduk Usia Kerja adalah Penduduk yang berumur 15 tahun ke atas.

*total population categorised by age group, Subdistrict, and region (urban and rural).*

11. *Manpower are the population of 15 years old and over who can be divided into two groups:*

a. *Economically Active, is the manpower who are officially employed (working) or looking for work (open unemployed). Employed is all population who was having a job or temporarily not working for some reason such as employees on leave, the farmers who were waiting for the harvest, and so on. While unemployment is all people who do not have a job but they are looking for a job. Economically Active are dependent to the population structure, demographic, and local socio-economic.*

b. *Not Economically Active, is the manpower who are not working but not looking for work, such as school only, taking care of household only and so on.*

12. *Working Age Population is population aged 15 years and over.*

13. Bekerja adalah kegiatan melakukan pekerjaan dengan maksud memperoleh atau membantu memperoleh pendapatan atau keuntungan dalam jangka waktu paling sedikit 1 jam secara terus menerus dalam seminggu yang lalu (termasuk pekerja keluarga tanpa upah yang membantu dalam suatu usaha/ kegiatan ekonomi).
14. Jumlah jam kerja seluruhnya adalah jumlah jam kerja yang digunakan untuk bekerja (tidak termasuk jam kerja istirahat resmi dan jam kerja yang digunakan untuk hal-hal di luar pekerjaan)
15. Lapangan Usaha adalah bidang kegiatan dari pekerjaan/tempat bekerja dimana seseorang bekerja. Klasifikasi lapangan usaha mengikuti Klasifikasi Baku Lapangan Usaha Indonesia (KBLI) dalam 1 digit.
16. Status Pekerjaan adalah kedudukan seseorang dalam unit usaha/kegiatan dalam melakukan pekerjaan.
17. Pekerja Tak Dibayar adalah seseorang yang bekerja membantu usaha untuk memperoleh penghasilan/keuntungan yang dilakukan oleh salah seorang anggota rumah tangga atau bukan anggota rumah tangga tanpa mendapat upah/gaji.
18. Tingkat Partisipasi Angkatan Kerja (TPAK) adalah salah satu ukuran yang dapat digunakan untuk mengetahui proporsi penduduk yang aktif bekerja dan atau mencari pekerjaan disuatu daerah. TPAK merupakan proporsi atau rasio antara penduduk angkatan kerja terhadap penduduk usia kerja. Besarnya TPAK secara langsung
13. *The concept of working means activity intended to earn income by doing work or helping to do work at least one hour continuously during the reference week (including unpaid family worker/s for any economic activity).*
14. *Total Working Hours is the total hours spent by an employee to perform all jobs (excluding the time used for other activities which are not classified as work).*
15. *Industry is field of a person's activity or establishment. The classification of industries follows the Indonesia Standard Industrial Classification (KBLI) in one digit.*
16. *Employment Status is the status of a person at his place of work or establishment where he was employed.*
17. *Unpaid Worker is a person who intended to work without pay in an establishment run by other members of the family, relative or neighbour.*
18. *The Labor Force Participation Rate (LFPR) is one of size measure which can be used to know proportion of active resident work and or look for work of an area. LFPR represent proportion or ratio of between resident of labor force to resident of age work. Level of LFPR directly influenced by level of resident age of incoming job in labor force and*

dipengaruhi oleh besarnya penduduk usia kerja yang masuk dalam angkatan kerja serta keadaan sosial ekonomi dan budaya masyarakat setempat.

*also the economic social circumstance and culture of local society.*

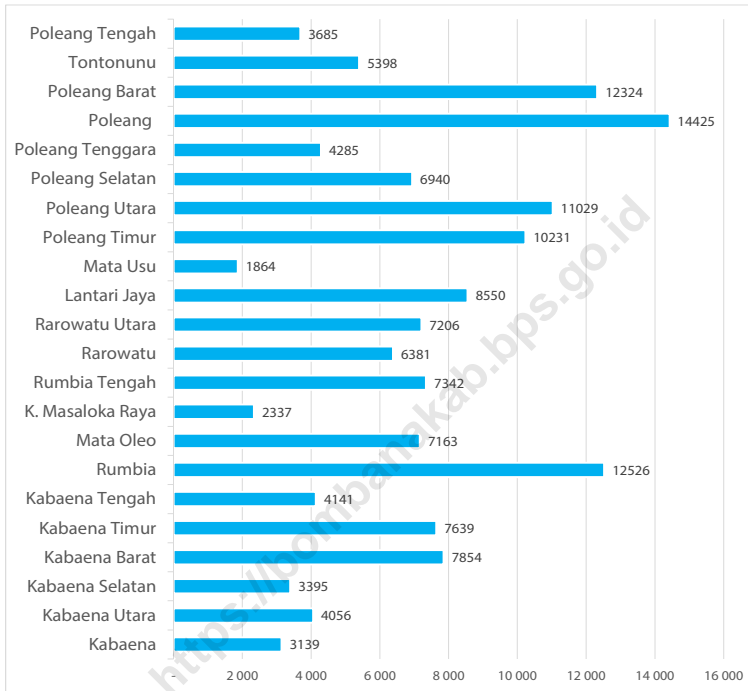
19. Transmigrasi

Dalam upaya pemerataan penyebaran penduduk antar propinsi-propinsi di Indonesia, dewasa ini pemerintah telah dan terus melaksanakan suatu program perpindahan penduduk yang disebut Program Transmigrasi. Tujuan program ini, disamping untuk pemerataan penyebaran penduduk dan tenaga kerja serta pembukaan dan pengembangan daerah produksi baru, juga diharapkan dapat mendorong peningkatan taraf hidup para transmigran dan masyarakat di sekitarnya.

19. Transmigration

*In order to distribute the population among provinces, the Indonesian Government has been implementing a migration program was called Transmigration Program. This program aims, to distribute the population and labor, and opening and developing new production areas. In addition, expected to improve the standard of living of the migrants and the surrounding communities.*

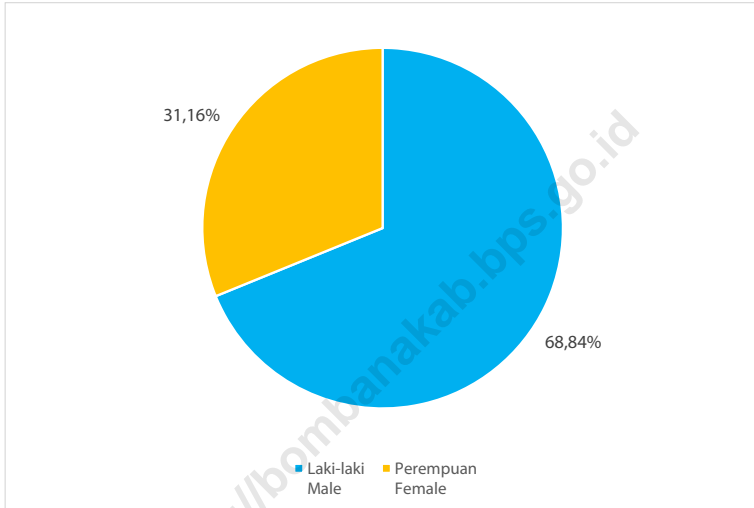
**Gambar 3.1** **Persentase Jumlah Penduduk Menurut Kecamatan, 2021**  
**Figures** **Percentage of Total Population According to Subdistrict, 2021**



Sumber/Source : Proyeksi Sensus Penduduk 2020 / Projection of opulation Census in 2020



**Gambar 3.2** Persentase Pengangguran Terbuka Umur 15 Tahun Keatas Menurut Jenis Kelamin, 2021  
**Figures** *Percentage of Unemployment aged 15 Above by Sex, 2021*



Sumber/Source : Survey Angkatan Kerja Nasional (Sakernas), BPS / National Labor Force Survey, BPS

### 3.1 PENDUDUK POPULATION

**Tabel 3.1.1 Penduduk, Laju Pertumbuhan Penduduk, Distribusi Persentase Penduduk, Kepadatan Penduduk, Rasio Jenis Kelamin Penduduk Menurut Kecamatan di Kabupaten Bombana, 2021**  
*Population, Annual Population Growth Rate, Percentage Distribution of Population, Population Density, and Population Sex Ratio by Subdistrict in Bombana Regency, 2021*

Kecamatan Subdistrict	Penduduk Population		Jumlah Total	Laju Pertumbuhan Penduduk Annual Population Growth Rate
	Laki-laki Male	Perempuan Female		
(1)	(2)	(3)	(4)	(5)
Kabaena	1 588	1 551	3 139	0,06
Kabaena Utara	2 089	1 967	4 056	0,06
Kabaena Selatan	1 679	1 716	3 395	0,20
Kabaena Barat	3 878	3 976	7 854	0,03
Kabaena Timur	3 896	3 743	7 639	0,09
Kabaena Tengah	2 124	2 017	4 141	0,18
Rumbia	6 198	6 328	12 526	0,11
Mata Oleo	3 551	3 612	7 163	0,11
Kepulauan Masaloka Raya	1 134	1 203	2 337	0,02
Rumbia Tengah	3 736	3 606	7 342	0,10
Rarowatu	3 258	3 123	6 381	0,06
Rarowatu Utara	3 757	3 449	7 206	0,08
Lantari Jaya	4 435	4 115	8 550	0,09
Mata Usu	1 007	857	1 864	0,31
Poleang Timur	5 117	5 114	10 231	0,08
Poleang Utara	5 638	5 391	11 029	0,05
Poleang Selatan	3 512	3 428	6 940	0,04
Poleang Tenggara	2 149	2 136	4 285	0,09
Poleang	7 044	7 381	14 425	0,06
Poleang Barat	6 274	6 050	12 324	0,05
Tontonunu	2 820	2 578	5 398	0,01
Poleang Tengah	1 882	1 803	3 685	0,02
<b>Bombana</b>	<b>76 766</b>	<b>75 144</b>	<b>151 910</b>	<b>0,08</b>

Lanjutan Tabel/Continued Table 3.1.1

Kecamatan Subdistrict	Distribusi Persentase Penduduk Percentage Distribution of Population	Kepadatan Penduduk per km <sup>2</sup> Population Density per sq.km	Rasio Jenis Kelamin Population Sex Ratio
(1)	(6)	(7)	(8)
Kabaena	2,07	30,31	102,39
Kabaena Utara	2,67	30,50	106,20
Kabaena Selatan	2,23	26,28	97,84
Kabaena Barat	5,17	199,19	97,54
Kabaena Timur	5,03	63,00	104,09
Kabaena Tengah	2,73	15,03	105,30
Rumbia	8,25	212,34	97,95
Mata Oleo	4,72	66,00	98,31
Kepulauan Masaloka Raya	1,54	878,57	94,26
Rumbia Tengah	4,83	347,80	103,61
Rarowatu	4,20	38,25	104,32
Rarowatu Utara	4,74	30,10	108,93
Lantari Jaya	5,63	30,00	107,78
Mata Usu	1,23	4,09	117,50
Poleang Timur	6,73	100,75	100,06
Poleang Utara	7,26	46,48	104,58
Poleang Selatan	4,57	77,21	102,45
Poleang Tenggara	2,82	32,09	100,61
Poleang	9,50	125,01	95,43
Poleang Barat	8,11	37,91	103,70
Tontonunu	3,55	41,16	109,39
Poleang Tengah	2,43	88,39	104,38
<b>Bombana</b>	<b>100,00</b>	<b>45,81</b>	<b>102,16</b>

Sumber/Sources: Proyeksi Sensus Penduduk 2020 / Projection of opulation Census in 2020

**Tabel 3.1.2** Jumlah Penduduk Menurut Kelompok Umur dan Jenis Kelamin, 2021  
**Table** *Population by Age Groups and Gender, 2021*

Kelompok Umur <i>Age Group</i>	Jenis Kelamin <i>Gender</i>		Jumlah <i>Total</i>
	Laki-laki <i>Male</i>	Perempuan <i>Female</i>	
(1)	(2)	(3)	(4)
0-4	7 632	7 635	15 267
5-9	7 145	7 112	14 257
10-14	6 939	6 535	13 474
15-19	6 356	6 009	12 365
20-24	6 656	6 433	13 089
25-29	6 532	6 494	13 026
30-34	6 449	6 421	12 870
35-39	6 200	6 070	12 270
40-44	5 575	5 437	11 012
45-49	5 051	4 834	9 885
50-54	3 945	3 782	7 727
55-59	2 989	2 878	5 867
60-64	2 076	2 163	4 239
65-69	1 377	1 398	2 775
70-74	1 044	1 031	2 075
75+	800	912	1 712
<b>Bombana</b>	<b>76 766</b>	<b>75 144</b>	<b>151 910</b>

Sumber/Source: Proyeksi Sensus Penduduk 2020 / *Projection of opulation Census in 2020*

### 3.2 KETENAGAKERJAAN EMPLOYMENT

**Tabel** 3.2.1 **Jumlah Penduduk Usia 15 Tahun Keatas Menurut Jenis Kegiatan Selama Seminggu yang Lalu dan Jenis Kelamin di Kabupaten Bombana, 2021**  
*Population Aged 15 Years and Over by Type of Activity During Previous Weekend and Gender in Bombana Regency, 2021*

Kegiatan Utama <i>Main Activity</i>	Laki - laki <i>Male</i>	Perempuan <i>Female</i>	Jumlah <i>Total</i>
(1)	(2)	(3)	(4)
<b>I. Angkatan Kerja</b>	<b>59 561</b>	<b>37 309</b>	<b>96 870</b>
<i>Economically Active</i>			
1.1 Bekerja / <i>Working</i>	57 449	36 353	93 802
1.2 Pengangguran Terbuka / <i>Unemployment</i>	2 112	956	3 068
<b>ii. Bukan Angkatan Kerja</b>	<b>27 555</b>	<b>28 553</b>	<b>56 108</b>
<i>Economically Inactive</i>			
2.1 Sekolah / <i>Attending School</i>	2 172	2 782	4 954
2.2 Mengurus Rumah Tangga / <i>Housekeeping</i>	2 553	22 830	25 383
2.3 Lainnya / <i>Other</i>	2 964	2 941	5 905
<b>Jumlah / Total</b>	<b>67 250</b>	<b>65 862</b>	<b>133 112</b>

Sumber/Source: Survey Angkatan Kerja Nasional (Sakernas), BPS / National Labor Force Survey, BPS

**Tabel**  
**Table** 3.2.2

**Penduduk Berumur 15 Tahun ke Atas Menurut Pendidikan Tertinggi yang Ditamatkan dan Jenis Kegiatan Selama Seminggu yang Lalu di Kabupaten Bombana, 2021**  
*Population 15 Years of Age and Over by Educational Attainment and Type of Activity During the Previous Week in Bombana Regency, 2021*

Pendidikan Tertinggi yang Ditamatkan <i>Educational Attainment</i>	Angkatan Kerja/ <i>Economically Active</i>			Persentase Bekerja terhadap Angkatan Kerja <i>Percentage of Working to Economically Active</i>
	Bekerja <i>Working</i>	Pengangguran <i>Unemployment</i>	Jumlah Angkatan Kerja <i>Total of Economically Active</i>	
(1)	(2)	(3)	(4)	(5)
Tidak / Belum Tamat SD / Tamat SD <i>No Scholling / Not yet Completed Primary School/ Completed Primary School</i>	42 017	910	42 927	97,88
Sekolah Menengah Pertama <i>Junior High School</i>	13 419	337	13 756	97,55
Sekolah Menengah Atas <i>Senior High School</i>	23 675	1 343	25 018	94,63
Akademi / Universitas <i>Academy / University</i>	14 691	478	15 169	96,85
<b>Jumlah/Total</b>	<b>93 802</b>	<b>3 068</b>	<b>96 870</b>	<b>45,34</b>

Sumber/*Source*: Survey Angkatan Kerja Nasional (Sakernas), BPS / *National Labor Force Survey, BPS*

**Tabel 3.2.3** Jumlah Penduduk Berumur 15 Tahun Keatas yang bekerja Selama Seminggu yang lalu Menurut Status Pekerjaan Utama dan Jenis Kelamin di Kabupaten Bombana, 2021  
**Table** 3.2.3 Population Aged 15 Years and Over Who Worked During Previous Week by Main Employment Status and Gender in Bombana Regency, 2021

Status Pekerjaan Utama Main Employment Status	Jenis Kelamin Sex		Jumlah Total
	Laki - laki Male	Perempuan Female	
(1)	(2)	(3)	(4)
Berusaha Sendiri / <i>Own Account Worker</i>	17 441	8 500	25 941
Berusaha dibantu buruh tidak tetap / buruh tak dibayar <i>Employer assisted by temporary worker/ unpaid worker</i>	8 921	5 835	14 756
Berusaha dibantu buruh tetap/buruh dibayar <i>Employer assisted by permanent worker / paid worker</i>	2 752	684	3 436
Buruh/Karyawan/Pegawai <i>Regular employee</i>	15 947	12 191	28 138
Pekerja Bebas Pertanian <i>Agriculture Casual Employee</i>	1 411	986	2 397
Pekerja Bebas non Pertanian <i>Non-Agriculture Casual Employee</i>	3 715	494	4 209
Oekerja Keluarga /Tak dibayar <i>Family Worker / Unpaid Worker</i>	7 262	7 663	14 925
<b>Jumlah / Total</b>	<b>57 449</b>	<b>36 353</b>	<b>93 802</b>

Sumber/Source: Survey Angkatan Kerja Nasional (Sakernas), BPS / National Labor Force Survey, BPS

**Tabel** 3.2.4  
**Table**

**Penduduk Berumur 15 Tahun Keatas Yang Bekerja Menurut Kelompok Umur dan Jenis Kelamin Seminggu yang Lalu di Kabupaten Bombana, 2021**  
*Population aged 15 Years and Over by Age Groups and Gender During Previous Weekend in Bombana Regency, 2021*

Kelompok Umur <i>Age Group</i>	Jenis Kelamin <i>Sex</i>		Jumlah <i>Total</i>
	Laki - laki <i>Male</i>	Perempuan <i>Female</i>	
(1)	(2)	(3)	(4)
15 - 19	4 886	1 552	6 438
20 - 24	6 159	4 497	10 656
25 - 29	7 699	5 445	13 144
30 - 34	7 396	4 594	11 990
35 - 39	8 007	5 194	13 201
40 - 44	5 901	3 577	9 478
45 - 49	5 071	4 246	9 317
50 - 54	4 592	2 789	7 381
55 - 59	3 205	2 298	5 503
60 - 64	1 802	1 114	2 916
65+	2 731	1 047	3 778
<b>Jumlah / Total</b>	<b>57 449</b>	<b>36 353</b>	<b>93 802</b>

Sumber/Source: Survey Angkatan Kerja Nasional (Sakernas), BPS / National Labor Force Survey, BPS



**Tabel**  
**Table** 3.2.5**Penduduk Berumur 15 Tahun Keatas Yang Bekerja Menurut Jenis Kelamin dan Lapangan Usaha di Kabupaten Bombana, 2021**  
*Population aged 15 Years and Over by Gender and Industry in Bombana Regency, 2021*

Tingkat Pendidikan Education Level	Jenis Kelamin Sex		Jumlah Total
	Laki - laki Male	Perempuan Female	
(1)	(2)	(3)	(4)
<i>Pertanian</i>	27 205	8 218	35 423
<i>Manufaktur</i>	14 106	5 196	19 302
<i>Jasa</i>	16 138	22 939	39 077
<b>Jumlah / Total</b>	<b>57 449</b>	<b>36 353</b>	<b>93 802</b>

Sumber/Source: Survey Angkatan Kerja Nasional (Sakernas), BPS / National Labor Force Survey, BPS

**Tabel**  
**Table** 3.2.6

**Jumlah Pencari Kerja Terdaftar Menurut Tingkat Pendidikan Tertinggi yang Ditamatkan dan Jenis Kelamin di Kabupaten Bombana, 2021**  
**Number of Registered Job Applicants by Educational Attainment and Gender in Bombana Regency, 2021**

Tingkat Pendidikan Education Level	Jenis Kelamin Sex		Jumlah Total
	Laki - laki Male	Perempuan Female	
(1)	(2)	(3)	(4)
Tidak / Belum Tamat SD <i>Uncompleted Primary School</i>	-	-	-
Sekolah Dasar <i>Primary School</i>	6	-	6
Sekolah Menengah Pertama <i>Junior High School</i>	17	-	17
Sekolah Menengah Atas / Sekolah Menengah Atas Kejuruan <i>Senior High School / Vocational Senior High School</i>	353	98	451
Diploma I, II	5	2	7
Diploma III	16	14	30
Universitas/University	127	122	249
<b>Jumlah / Total</b>	<b>524</b>	<b>236</b>	<b>760</b>

Sumber/Source: Dinas Transmigrasi dan Tenaga Kerja Kab. Bombana / *Transmigration and Labor Office of Bombana Regency*

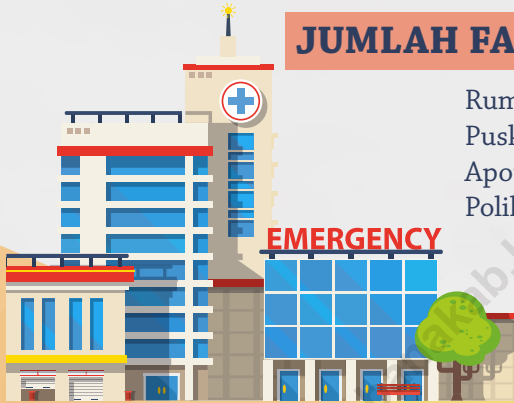


Bab


4

## Sosial & Kesejahteraan Rakyat Population and Employment

### JUMLAH FASILITAS KESEHATAN



Rumah Sakit Umum	1
Puskesmas	22
Apotek	22
Poliklinik	3



### TENAGA MEDIS



Dokter	76
Perawat	353
Bidan	344
Tenaga Farmasi	78
Lainnya	269

### Kemiskinan *Poverty*

Garis Kemiskinan  
*Poverty Line*  
**Rp 346.726**



%Penduduk Miskin  
*%Poor people*  
**10,76%**



**PENJELASAN TEKNIS****TECHNICAL NOTES**

## 1. Pendidikan

Sasaran pembangunan pendidikan dititikberatkan pada peningkatan mutu dan perluasan kesempatan belajar di semua jenjang pendidikan, dimulai dari kegiatan prasekolah (Taman Kanak-Kanak) sampai dengan Perguruan Tinggi. Upaya peningkatan mutu pendidikan yang ingin dicapai tersebut dimaksudkan untuk menghasilkan manusia berkualitas. Sedangkan perluasan kesempatan belajar dimaksud agar penduduk usia sekolah yang setiap tahun mengalami peningkatan sejalan dengan laju pertumbuhan penduduk dapat memperoleh kesempatan belajar yang seluas-luasnya.

Pelaksanaan pembangunan pendidikan di Kabupaten Bombana mengalami peningkatan dari tahun ke tahun. Indikator yang dapat mengukur tingkat perkembangan pembangunan pendidikan di Kabupaten Bombana seperti Jumlah sekolah dan guru, perkembangan berbagai rasio dan sebagainya.

- a. Tidak/belum pernah sekolah adalah mereka yang tidak pernah atau belum pernah terdaftar dan tidak pernah atau belum pernah aktif mengikuti pendidikan di suatu jenjang pendidikan formal maupun nonformal (paket A/B/C). Termasuk juga yang tamat/belum tamat taman kanak-kanak tetapi tidak melanjutkan ke sekolah dasar.

## 1. Education

*Education development targets focused on improving quality and expanding the learning opportunities at all education levels. Improving the quality of education aimed at improving the quality of human resources. While the expansion of learning opportunities, aimed to make every school-age population had a full opportunity to learn.*

*There is an increase in the implementation of education development in Bombana Regency. The improvement, was measured by several variables such as the number of schools, Teachers, changes in various specific ratios, etc.*

- a. *Not/never attending school is someone who has never attended or never been registered in a formal education, such as primary, secondary and tertiary education, and non-formal educational, such as package A, B, or C. Those who just completed kindergarten are considered as never attended school.*

- b. Masih bersekolah adalah mereka yang terdaftar dan aktif mengikuti pendidikan di suatu jenjang pendidikan formal maupun non-formal (paket A/B/C) yang berada di bawah pengawasan Kemendiknas, Kementerian Agama (Kemenag), Instansi negeri lain maupun instansi swasta, baik pendidikan dasar, menengah maupun pendidikan tinggi. Bagi mahasiswa yang sedang cuti dianggap masih bersekolah.
  - c. Tidak bersekolah lagi adalah mereka yang pernah terdaftar dan aktif mengikuti pendidikan di suatu jenjang pendidikan formal maupun nonformal (Paket A, B, atau C), tetapi pada saat pencacahan tidak lagi terdaftar dan tidak aktif mengikuti pendidikan.
  - d. Tamat sekolah adalah menyelesaikan pelajaran yang ditandai dengan lulus ujian akhir pada kelas atau tingkat terakhir suatu jenjang pendidikan formal maupun nonformal (paket A/B/C) di sekolah negeri maupun swasta dengan mendapatkan tanda tamat belajar/ ijazah. Seseorang yang belum mengikuti pelajaran pada kelas tertinggi tetapi telah mengikuti ujian akhir dan lulus dianggap tamat sekolah.
  - e. Dapat membaca dan menulis artinya dapat membaca dan menulis kata-kata/kalimat sederhana dengan suatu aksara tertentu.
- b. *Attending school is someone who is currently attending primary, secondary or tertiary education, including package A, package B, or package C under the supervision of Ministry of National Education, Ministry of Religious Affair .*
  - c. *Not Attending school anymore is someone who is not currently attending school (formal and non-formal education).*
  - d. *Completed particular level of education is someone who has completed particular level of education in private or public school by owning certificate.*
  - e. *Able to read and write is the ability to read and write at least a simple sentence.*

f. Sekolah adalah lembaga pendidikan formal yang dimulai dari pendidikan dasar, menengah, dan tinggi. Pendidikan yang dicatat adalah pendidikan formal berdasar kurikulum Departemen Pendidikan Nasional, termasuk pendidikan yang diselenggarakan oleh pondok pesantren dengan memakai kurikulum Departemen Pendidikan Nasional, seperti Madrasah Ibtidaiyah (MI), Madrasah Tsanawiyah (MTs), dan Madrasah Aliyah (MA). Pondok pesantren/madrasah diniyah adalah sekolah yang tidak memakai kurikulum dari Departemen Pendidikan Nasional.

g. Madrasah Ibtidaiyah adalah lembaga pendidikan berciri khas Islam pada jenjang Sekolah Dasar. Madrasah Tsanawiyah adalah lembaga pendidikan berciri khas Islam pada jenjang Sekolah Menengah Pertama, dan Madrasah Aliyah adalah lembaga pendidikan berciri khas Islam pada jenjang Sekolah Menengah Atas (SMA).

2. Kesehatan

a. Rumah Sakit adalah tempat pemeriksaan dan perawatan kesehatan, biasanya berada di bawah pengawasan dokter/

f. *School is an education institution starting from primary, secondary and tertiary education. The education data recorded in the survey covering data on formal education based on the curriculum set up by Ministry of National Education including education carried out by Muslim Boarding School (Pondok Pesantren) implementing the Ministry of National Education curriculum, such as Madrasah Ibtidaiyah (Islamic Primary School), Madrasah Tsanawiyah (Islamic Junior High School), and Madrasah Aliyah (Islamic Senior High School). Pondok pesantren/ madrasah diniyah (Islamic boarding school/ Islamic school) is school which does not implement curriculum from the Ministry of National Education.*

g. *Madrasah Ibtidaiyah is Islamic school at primary education. Madrasah Tsanawiyah is Islamic school at lower secondary education, and Madrasah Aliyah is Islamic School at higher secondary education (SMA).*

2. Health

a. *Hospital is a place for health check, usually controlled/ supervised by doctors/medical personnel. Including in this category are special*



- tenaga medis, termasuk rumah sakit khusus seperti rumah sakit perawatan paru paru, dan RS jantung.
- b. Rumah Sakit Bersalin/Rumah Bersalin adalah rumah sakit yang dilengkapi dengan fasilitas untuk melahirkan, pemeriksaan kehamilan, pemeriksaan ibu dan anak serta berada di bawah pengawasan dokter dan atau bidan senior.
  - c. Poliklinik adalah tempat pemeriksaan kesehatan, biasanya tanpa fasilitas perawatan menginap, berada di bawah pengawasan dokter/tenaga medis, tidak termasuk klinik yang terdapat di puskesmas/rumah sakit. Poliklinik yang karena satu dan lain hal menyediakan tempat perawatan menginap, tetap digolongkan kedalam poliklinik (bukan rumah sakit).
  - d. Puskesmas (Pusat Kesehatan Masyarakat) adalah unit pelayanan kesehatan milik pemerintah yang bertanggung jawab terhadap pelayanan kesehatan masyarakat untuk wilayah kecamatan, sebagian kecamatan, atau kelurahan. Tim Puskesmas sesuai jadwal dapat melakukan kegiatan Puskesmas Keliling ke tempat tempat tertentu dalam wilayah kerjanya, untuk mendekatkan pelayanan dengan masyarakat.
  - e. Puskesmas Pembantu (Pustu) yaitu unit pelayanan kesehatan
- hospitals such Lung Hospital and Coronary Hospital.*
- b. *Maternal Hospital/Maternal Health Care Centre is a hospital completed with health facilities for birth delivery, pregnancy check and consultation, and post-natal check, under the supervision of doctor and or senior midwives.*
  - c. *Polyclinic is a place for health check and consultation usually under the control of doctor/medical personnel without in-patient facilities, excluding clinic located in the public health centre (Puskesmas)/hospital. In the case of polyclinic that provides in-patient facilities due to a special reason, it remains to be classified as a polyclinic (not hospital).*
  - d. *Public Health Centre (PHC) is a health centre provided by the government that is responsible for the delivery of health services to the community at the sub-Subdistrict level, part of Subdistrict or villages. Officials in the PHC as scheduled can provide health services in their working areas in the effort of closing their services to the community through Mobile PHC program.*
  - e. *Subsidiary Public Health Centre is a health facility that assists the*

masyarakat yang membantu kegiatan Puskesmas di sebagian dari wilayah kerja. Pada beberapa daerah balai pengobatan telah berubah fungsi menjadi Pustu walaupun papan nama masih tertulis balai pengobatan.

- f. Apotek adalah tempat penjualan obat yang mempunyai izin operasi dari Departemen Kesehatan, u.p. Ditjen POM, di bawah pengawasan apoteker.
- g. Imunisasi adalah memasukkan kuman atau racun penyakit tertentu yang sudah dilemahkan (vaksin) ke dalam tubuh dengan cara disuntik atau diminum (diteteskan dalam mulut) dengan maksud agar terjadi kekebalan tubuh terhadap penyakit tersebut.
- h. Keluhan kesehatan adalah keadaan seseorang yang mengalami gangguan kesehatan atau kejiwaan, baik karena penyakit akut, penyakit kronis, kecelakaan, kriminal atau hal lain.
- i. Mengobati sendiri adalah upaya oleh art/keluarga dengan melakukan pengobatan sendiri tanpa datang ke tempat fasilitas kesehatan atau memanggil dokter/petugas kesehatan ke rumahnya (misal minum obat modern, jamu, kerokan, kom-

*Public Health Centre in its part of working area. In several regions, health check points (Balai Pengobatan) has changes their status into Subsidiary Public health Centre, although their sign written in the board remains unchanged.*

- f. *Pharmacy is a place of selling medicines having permit operation from the Department of Health, through Directorate General for Food and Medicine Supervision, under the control of pharmacist.*
- g. *Immunization is putting enervated microbe of a certain disease into human body by injection or drinking (dropping into mouth) to make the body immune to that disease.*
- h. *Health Complaint is a condition where a person has health or mental problems because of acute illness, chronically illness, accident, crimes, or others.*
- i. *Self Treatment is an effort of household members/ family to have a health treatment by themselves without visiting health facilities or a doctor/ health personnel (for instance, by taking modern medicine, herb medicine, chief with a coin, compress, cupping suc-*

pres, kop, pijat) agar sembuh atau menjadi lebih ringan keluhan kesehatannya.

- j. BCG (Bacillus Calmette Guerin) merupakan vaksinasi untuk mencegah penyakit TBC, diberikan pada bayi baru lahir atau anak, dengan suntikan pada kulit pangkal lengan atas. Bekas suntikan kemudian akan membentuk tonjolan kecil jaringan parut pada kulit lengan atas. Suntikan BCG diberikan kepada anak sebanyak 1 kali.
- k. DPT (Difteri, Pertusis, Tetanus) merupakan vaksin untuk mencegah penyakit Difteri, Pertusis, dan Tetanus yang diberikan pada bayi berumur 3 bulan ke atas, dengan suntikan pada paha, diulang 1 bulan dan 2 bulan kemudian, sehingga suntikan imunisasi DPT lengkap pada balita berjumlah 3 kali (kadang-kadang selang waktu antar suntikan bisa lebih dari 1 bulan).

3. Kemiskinan dan Pembangunan Manusia

- a. Badan Pusat Statistik (BPS) pertama kali melakukan penghitungan jumlah dan persentase penduduk miskin pada tahun 1984. Penghitungan jumlah dan persentase penduduk miskin mencakup periode 1976-1981. Data dasar yang digunakan adalah Survei Sosial Ekonomi Nasional (Susenas) Modul Kon-

*tion, massage) in order to recover from illness or reduce the health complaint.*

- j. *BCG (Bacillus Calmette Guerin) is a vaccine to prevent TBC disease, given to newborns or children, by injection at the base of the skin of the upper arm. Injection site will form little bumps of scar tissue in the skin of the upper arm. BCG injections given to children 1 times.*
- k. *DPT (Diphtheria, Pertussis, Tetanus) is a vaccine to prevent the diphtheria, pertussis, and tetanus disease, given to infants aged 3 months and above, with a shot in the thigh, repeated one month and two months later, so that the complete DPT immunization shots at toddler totaling 3 times (sometimes the time interval between injections can be more than 1 month).*

3. *Poverty and Human Development*

- a. *BPS-Statistics Indonesia measured poverty incidence for the first time in 1984. The measurement covered the period of 1976-1981. Basic data used to measure poverty were obtained from the results of the National Socio Economic Survey (Susenas) – Consumption Module. Since then BPS-Statistics Indonesia routinely released the*

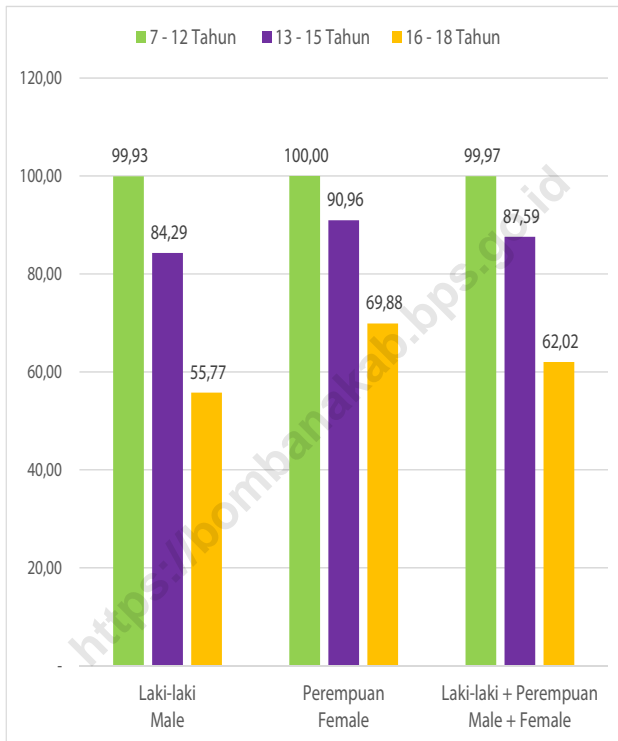
- sumsi. Sejak itu, setiap 2 kali dalam setahun BPS secara rutin mengeluarkan data jumlah dan persentase penduduk miskin yang disajikan menurut daerah perkotaan dan perdesaan.
- b. Sejak tahun 2003, BPS secara rutin mengeluarkan data jumlah dan persentase penduduk miskin setiap tahun. Hal ini bisa terwujud karena sejak tahun 2003 BPS mengumpulkan data Susenas Panel Modul Konsumsi setiap bulan Februari atau Maret. Mulai bulan Maret 2021 jumlah sampel yang digunakan diperbesar dari 68.000 rumahtangga pada tahun 2007 menjadi 320.000 rumah tangga. Khususnya Kabupaten Bombana, jumlah sampel yang dipergunakan pada bulan Maret 2021 sebesar 510 rumah tangga.
- c. Untuk mengukur kemiskinan, BPS menggunakan konsep kemampuan memenuhi kebutuhan dasar (*basic needs approach*). Dengan pendekatan ini, kemiskinan dipandang sebagai ketidakmampuan dari sisi ekonomi untuk memenuhi kebutuhan dasar makanan dan bukan makanan yang diukur dari sisi pengeluaran. Metode yang digunakan adalah menghitung Garis Kemiskinan (GK), yang terdiri dari dua komponen yaitu Garis Kemiskinan Makanan (GKM) dan Garis Kemiskinan Non-Makanan (GKNM). Penghitungan Garis Ke-
- figures of poverty incidence two times every years which were presented by urban and rural areas.*
- b. *BPS-Statistics Indonesia has started to release the figures of poverty incidence annually since 2003. This could be realized because BPS-Statistics Indonesia has started to collect panel data in the implementation of Susenas- Consumption Module every February or March. Starting from March 2021, the number of sample size was enlarged from 68.000 households in 2007 to 320.000 households. Especially, in Bombana Regency, the number of sample size on March 2021 was 510 households*
- c. *To measure poverty, BPS-Statistics Indonesia has used the concept of basic needs approach. Therefore, poverty is viewed as economic inability to fulfill food and non-food basic needs which are measured by consumption/ expenditure. The method used is calculating poverty line, which consists of two components that are Food Poverty Line (FPL) and Non-Food Poverty Line (NFPL). The poverty line was calculated separately for urban and rural areas.*

miskin dilakukan secara terpisah untuk daerah perkotaan dan perdesaan.

- d. Penduduk miskin adalah penduduk yang memiliki rata-rata pengeluaran per kapita per bulan dibawah Garis Kemiskinan.
- e. Garis kemiskinan makanan (GKM) merupakan nilai pengeluaran kebutuhan minimum makanan yang disetarakan dengan 2.100 kkal per kapita perhari. Garis kemiskinan non-makanan (GKNM) adalah kebutuhan minimum untuk perumahan, sandang, pendidikan, kesehatan dan kebutuhan dasar lainnya.
- f. Sejak Desember 1998 digunakan standar kemiskinan baru yang merupakan penyempurnaan standar yang lama. Penyempurnaan standar ini meliputi perluasan cakupan komoditi yang diperhitungkan dalam kebutuhan dasar. Disamping itu penyempurnaan juga dilakukan dengan mempertimbangkan keterbandingan antar daerah (provinsi serta perkotaan-perdesaan) dan antar waktu yang disebabkan oleh adanya perbedaan tingkat harga antar daerah yaitu dengan cara melakukan standarisasi harga. Penyempurnaan standar kemiskinan ini diharapkan dapat mengukur tingkat kemiskinan secara lebih realistis.
- d. *A person whose expenditure per capita per month is below the poverty line is considered to be poor.*
- e. *The Food Poverty Line refers to the daily minimum requirement of 2,100 kcal per capita per day. The Non-Food Poverty Line refers to the minimum requirement for household necessities for clothing, education, health, and other basic individual needs.*
- f. *A new standard to measure poverty has been adopted since December 1998. This new standard was the revision of the old standard. The revised standard included the extension of the commodity coverage to be accounted in estimating the minimum basic needs. The new standard was also improved in its regional comparability, by using the reference population of the same real income (expenditure) class across regions so that it is also comparable over time. The revised poverty standard hopefully was able to measure the incidence of poverty more realistically.*

4. Ukuran Kemiskinan
    - a. Head Count Index (HCI-P0) adalah persentase penduduk miskin yang berada di bawah Garis Kemiskinan (GK).
    - b. Indeks Kedalaman Kemiskinan (*Poverty Gap Index-P1*) merupakan ukuran rata-rata kesenjangan pengeluaran masing-masing penduduk miskin terhadap garis kemiskinan. Semakin tinggi nilai indeks, semakin jauh rata-rata pengeluaran penduduk dari garis kemiskinan.
    - c. Indeks Keparahan Kemiskinan (*Poverty Severity Index-P2*) memberikan gambaran mengenai penyebaran pengeluaran di antara penduduk miskin. Semakin tinggi nilai indeks, semakin tinggi ketimpangan pengeluaran antara penduduk miskin.
  5. Peristiwa Tindak Pidana yang Dilaporkan adalah setiap peristiwa yang diterima kepolisian dari laporan masyarakat, atau peristiwa dimana pelakunya terangkap tangan oleh kepolisian.
  6. Jumlah Tindak Pidana menggambarkan jumlah kasus tindak pidana yang terjadi pada kurun waktu tertentu.
4. *Poverty Measures*
    - a. *Head Count Index (HCI-P0) simply measures the percentage of the population that is counted as poor, often denoted by P0.*
    - b. *Poverty Gap Index-P1 measures the extent to which individuals fall below the poverty line (the poverty gaps) as a proportion of the poverty line. Higher value of the index shows that the gap between average expenditure of the poor and the poverty line is wider.*
    - c. *Poverty Severity Index-P2 describes inequality among the poor. This is simply a weighted sum of poverty gaps (as a proportion of the poverty line), where the weights are the proportionate poverty gaps themselves. Hence, by squaring the poverty gap index, the measure implicitly puts more weight on observations that fall well below the poverty line. Higher value of the index shows that inequality among the poor is higher.*
  5. *Reported Crime Incidence Reported Crime Incidence includes all criminal cases reported and received by police office, and all crimes caught by police*
  6. *Crime Total refers to the number of criminal cases occurring during a given period;*

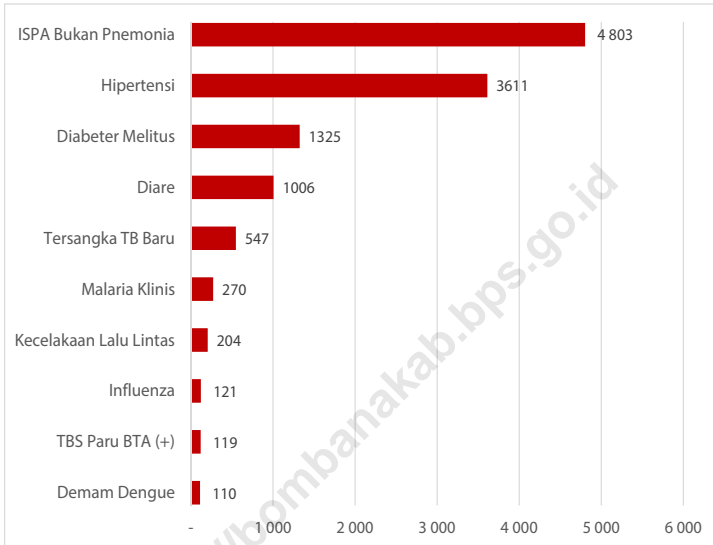
**Gambar 4.1**      **Angka Partisipasi Sekolah (APS) Kabupaten Bombana, 2021**  
**Figures**            **School Enrolment Rate in Bombana Regency, 2021**



Sumber/Source : Survey Sosial Ekonomi Nasional Kor, BPS / National Socio Economic Survey-Kor, BPS

**Gambar** 4.2  
**Figures**

**Penyakit dengan Jumlah Kasus Terbesar di Kabupaten Bombana, 2021**  
**Top Diseases in Bombana Regency, 2021**



Sumber/Source : Dinas Kesehatan Kabupaten Bombana / Public Health Office of Bombana Regency



#### 4.1 PENDIDIKAN EDUCATION

**Tabel 4.1.1** Jumlah Sekolah, Guru, dan Murid Taman Kanak-Kanak (TK) di Bawah Kementerian Pendidikan dan Kebudayaan Menurut Kecamatan di Kabupaten Bombana, 2020/2021 dan 2021/2022  
*Number of Schools, Teachers, and Pupils in Kindergarten Under The Ministry of Education and Culture by Subdistrict in Bombana Regency, 2020/2021 dan 2021/2022*

Kecamatan Subdistrict	Sekolah/Schools					
	Negeri/Public		Swasta/Private		Jumlah/Total	
	2020/2021	2021/2022	2020/2021	2021/2022	2020/2021	2021/2022
(1)	(2)	(3)	(4)	(5)	(6)	(7)
Kabaena	-	-	4	4	4	4
Kabaena Utara	-	-	5	5	5	5
Kabaena Selatan	-	-	4	4	4	4
Kabaena Barat	-	-	11	11	11	11
Kabaena Timur	-	1	7	6	7	7
Kabaena Tengah	-	-	6	5	6	5
Rumbia	-	-	4	5	4	5
Mata Oleo	-	-	10	11	10	11
Kepulauan Masaloka Raya	-	-	4	4	4	4
Rumbia Tengah	2	2	3	3	5	5
Rarowatu	-	-	7	7	7	7
Rarowatu Utara	-	-	9	9	9	9
Lantari Jaya	-	-	4	4	4	4
Mata Usu	-	-	5	4	5	4
Poleang Timur	1	1	9	8	10	9
Poleang Utara	-	-	10	10	10	10
Poleang Selatan	-	-	5	6	5	6
Poleang Tenggara	-	-	3	3	3	3
Poleang	1	1	11	11	12	12
Poleang Barat	-	-	13	14	13	14
Tontonunu	-	-	4	3	4	3
Poleang Tengah	-	-	4	4	4	4
<b>Bombana</b>	<b>4</b>	<b>5</b>	<b>142</b>	<b>141</b>	<b>146</b>	<b>146</b>

Lanjutan Tabel/Continued Table 4.1.1

Kecamatan Subdistrict	Guru <sup>1</sup> /Teachers <sup>1</sup>					
	Negeri/Public		Swasta/Private		Jumlah/Total	
	2020/2021	2021/2022	2020/2021	2021/2022	2020/2021	2021/2022
(1)	(8)	(9)	(10)	(11)	(12)	(13)
Kabaena	-	-	11	12	11	12
Kabaena Utara	-	-	14	13	14	13
Kabaena Selatan	-	-	12	12	12	12
Kabaena Barat	-	-	30	28	30	28
Kabaena Timur	-	5	28	22	28	27
Kabaena Tengah	-	-	21	18	21	18
Rumbia	-	-	19	19	19	19
Mata Oleo	-	-	38	33	38	33
Kepulauan Masaloka Raya	-	-	13	11	13	11
Rumbia Tengah	11	8	16	19	27	27
Rarowatu	-	-	22	18	22	18
Rarowatu Utara	-	-	30	30	30	30
Lantari Jaya	-	-	11	10	11	10
Mata Usu	-	-	16	13	16	13
Poleang Timur	4	4	35	25	39	29
Poleang Utara	-	-	36	31	36	31
Poleang Selatan	-	-	19	23	19	23
Poleang Tenggara	-	-	9	7	9	7
Poleang	10	12	42	38	52	50
Poleang Barat	-	-	42	40	42	40
Tontonunu	-	-	13	11	13	11
Poleang Tengah	-	-	10	12	10	12
<b>Bombana</b>	<b>25</b>	<b>29</b>	<b>487</b>	<b>445</b>	<b>512</b>	<b>474</b>

Lanjutan Tabel/Continued Table 4.1.1

Kecamatan Subdistrict	Murid/Pupils					
	Negeri/Public		Swasta/Private		Jumlah/Total	
	2020/2021	2021/2022	2020/2021	2021/2022	2020/2021	2021/2022
(1)	(14)	(15)	(16)	(17)	(18)	(19)
Kabaena	-	-	117	113	117	113
Kabaena Utara	-	-	157	146	157	146
Kabaena Selatan	-	-	136	99	136	99
Kabaena Barat	-	-	335	244	335	244
Kabaena Timur	-	76	281	195	281	271
Kabaena Tengah	-	-	197	132	197	132
Rumbia	-	-	191	163	191	163
Mata Oleo	-	-	351	339	351	339
Kepulauan Masaloka Raya	-	-	79	75	79	75
Rumbia Tengah	76	88	184	194	260	282
Rarowatu	-	-	203	151	203	151
Rarowatu Utara	-	-	296	271	296	271
Lantari Jaya	-	-	190	172	190	172
Mata Usu	-	-	118	95	118	95
Poleang Timur	17	27	306	300	323	327
Poleang Utara	-	-	466	447	466	447
Poleang Selatan	-	-	151	237	151	237
Poleang Tenggara	-	-	102	122	102	122
Poleang	151	128	438	359	589	487
Poleang Barat	-	-	559	556	559	556
Tontonunu	-	-	158	162	158	162
Poleang Tengah	-	-	96	108	96	108
<b>Bombana</b>	<b>244</b>	<b>319</b>	<b>5 111</b>	<b>4 680</b>	<b>5 355</b>	<b>4 999</b>

Catatan/Note: <sup>1</sup> Jumlah guru termasuk kepala sekolah dan guru/The total of teachers including headmaster and teacher

Sumber/Source: 2020/2021 Kementerian Pendidikan dan Kebudayaan, data semester ganjil 2020/Ministry of Educations and Culture, 2020 odd semester data

2021/2022 Kementerian Pendidikan, Kebudayaan, Riset, dan Teknologi, Sistem Data Pokok Pendidikan, data semester ganjil 2021/ Ministry of Education, Culture, Research, and Technology, Basic Education Data System, odd semester 2021

**Tabel** 4.1.2  
**Table**

**Jumlah Sekolah, Guru, dan Murid Raudatul Athfal (RA) di Bawah Kementerian Agama Menurut Kecamatan di Kabupaten Bombana, 2020/2021 dan 2021/2022**  
**Number of Schools, Teachers, and Pupils in Raudatul Athfal (RA) Under The Ministry of Religious Affairs by Subdistrict in Bombana Regency, 2020/2021 dan 2021/2022**

Kecamatan Subdistrict	Sekolah/Schools		Guru/Teachers		Murid/Pupils	
	2020/2021	2021/2022	2020/2021	2021/2022	2020/2021	2021/2022
(1)	(2)	(3)	(4)	(5)	(6)	(7)
Kabaena	-	-	-	-	-	-
Kabaena Utara	-	-	-	-	-	-
Kabaena Selatan	1	1	4	4	27	15
Kabaena Barat	-	-	-	-	-	-
Kabaena Timur	1	1	5	5	40	29
Kabaena Tengah	-	-	-	-	-	-
Rumbia	3	3	11	16	148	132
Mata Oleo	-	-	-	-	-	-
Kepulauan Masaloka Raya	1	1	3	5	20	21
Rumbia Tengah	1	1	3	3	15	11
Rarowatu	1	1	4	4	15	23
Rarowatu Utara	-	-	-	-	-	-
Lantari Jaya	-	-	-	-	-	-
Mata Usu	-	-	-	-	-	-
Poleang Timur	2	2	6	8	42	33
Poleang Utara	-	-	-	-	-	-
Poleang Selatan	1	-	-	-	-	-
Poleang Tenggara	-	-	-	-	-	-
Poleang	1	1	3	6	42	34
Poleang Barat	-	-	-	-	-	-
Tontonunu	-	-	-	-	-	-
Poleang Tengah	-	-	-	-	-	-
<b>Bombana</b>	<b>12</b>	<b>11</b>	<b>39</b>	<b>51</b>	<b>349</b>	<b>298</b>

Catatan/Note: Seluruh Raudatul Athfal (RA) berstatus swasta/All Raudatul Athfal (RA) are private

Sumber/Source: Kementerian Agama, Data Semester Ganjil/Ministry of Religious Affairs, Odd Semester Data

**Tabel**  
**Table** 4.1.3

**Jumlah Sekolah, Guru, dan Murid Sekolah Dasar (SD) di Bawah Kementerian Pendidikan dan Kebudayaan Menurut Kecamatan di Kabupaten Bombana, 2020/2021 dan 2021/2022**

**Number of Schools, Teachers, and Pupils in Primary Schools Under The Ministry of Education and Culture by Subdistrict in Bombana Regency, 2020/2021 dan 2021/2022**

Kecamatan Subdistrict	Sekolah/Schools					
	Negeri/Public		Swasta/Private		Jumlah/Total	
	2020/2021	2021/2022	2020/2021	2021/2022	2020/2021	2021/2022
(1)	(2)	(3)	(4)	(5)	(6)	(7)
Kabaena	6	6	-	-	6	6
Kabaena Utara	8	8	-	-	8	8
Kabaena Selatan	4	4	-	-	4	4
Kabaena Barat	13	13	1	1	14	14
Kabaena Timur	8	8	-	-	8	8
Kabaena Tengah	8	8	1	1	9	9
Rumbia	6	6	2	2	8	8
Mata Oleo	6	6	3	3	9	9
Kepulauan Masaloka Raya	4	4	-	-	4	4
Rumbia Tengah	4	4	1	1	5	5
Rarowatu	8	8	-	-	8	8
Rarowatu Utara	5	5	1	1	6	6
Lantari Jaya	4	4	-	-	4	4
Mata Usu	7	7	2	2	9	9
Poleang Timur	7	7	2	2	9	9
Poleang Utara	10	10	1	1	11	11
Poleang Selatan	8	8	-	-	8	8
Poleang Tenggara	5	5	-	-	5	5
Poleang	11	11	2	2	13	13
Poleang Barat	13	13	1	1	14	14
Tontonunu	3	3	2	2	5	5
Poleang Tengah	3	3	-	-	3	3
<b>Bombana</b>	<b>151</b>	<b>151</b>	<b>19</b>	<b>19</b>	<b>170</b>	<b>170</b>

Lanjutan Tabel/*Continued Table* 4.1.3

Kecamatan Subdistrict	Guru <sup>1</sup> /Teachers <sup>1</sup>					
	Negeri/ <i>Public</i>		Swasta/ <i>Private</i>		Jumlah/ <i>Total</i>	
	2020/2021	2021/2022	2020/2021	2021/2022	2020/2021	2021/2022
(1)	(8)	(9)	(10)	(11)	(12)	(13)
Kabaena	63	57	-	-	63	57
Kabaena Utara	64	64	-	-	64	64
Kabaena Selatan	35	33	-	-	35	33
Kabaena Barat	135	127	-	3	135	130
Kabaena Timur	79	82	-	-	79	82
Kabaena Tengah	69	72	4	4	73	76
Rumbia	96	94	7	13	103	107
Mata Oleo	58	58	13	15	71	73
Kepulauan Masaloka Raya	34	34	-	-	34	34
Rumbia Tengah	44	43	11	9	55	52
Rarowatu	69	66	-	-	69	66
Rarowatu Utara	45	48	6	7	51	55
Lantari Jaya	38	34	-	-	38	34
Mata Usu	67	68	21	17	88	85
Poleang Timur	72	64	12	10	84	74
Poleang Utara	100	93	4	4	104	97
Poleang Selatan	71	65	-	-	71	65
Poleang Tenggara	42	43	-	-	42	43
Poleang	131	129	18	18	149	147
Poleang Barat	121	119	7	7	128	126
Tontonunu	26	28	9	6	35	34
Poleang Tengah	32	32	-	-	32	32
<b>Bombana</b>	<b>1 491</b>	<b>1 453</b>	<b>112</b>	<b>113</b>	<b>1 603</b>	<b>1 566</b>

Lanjutan Tabel/Continued Table 4.1.3

Kecamatan Subdistrict	Murid/Pupils					
	Negeri/Public		Swasta/Private		Jumlah/Total	
	2020/2021	2021/2022	2020/2021	2021/2022	2020/2021	2021/2022
(1)	(14)	(15)	(16)	(17)	(18)	(19)
Kabaena	382	370	-	-	382	370
Kabaena Utara	578	557	-	-	578	557
Kabaena Selatan	385	391	-	-	385	391
Kabaena Barat	1 159	1 067	34	34	1 193	1 101
Kabaena Timur	1 063	1 084	-	-	1 063	1 084
Kabaena Tengah	464	460	13	11	477	471
Rumbia	1 597	1 550	119	163	1 716	1 713
Mata Oleo	999	995	130	136	1 129	1 131
Kepulauan Masaloka Raya	311	293	-	-	311	293
Rumbia Tengah	717	700	221	232	938	932
Rarowatu	839	854	-	-	839	854
Rarowatu Utara	862	866	72	67	934	933
Lantari Jaya	275	302	-	-	275	302
Mata Usu	835	781	285	327	1 120	1 108
Poleang Timur	1 119	1 113	91	100	1 210	1 213
Poleang Utara	1 300	1 321	30	25	1 330	1 346
Poleang Selatan	693	673	-	-	693	673
Poleang Tenggara	590	606	-	-	590	606
Poleang	1 489	1 512	227	248	1 716	1 760
Poleang Barat	1 328	1 322	35	36	1 363	1 358
Tontonunu	378	378	50	47	428	425
Poleang Tengah	331	331	-	-	331	331
<b>Bombana</b>	<b>17 694</b>	<b>17 526</b>	<b>1 307</b>	<b>1 426</b>	<b>19 001</b>	<b>18 952</b>

Catatan/Note: <sup>1</sup> Jumlah guru termasuk kepala sekolah dan guru/The total of teachers including headmaster and teacher

Sumber/Source: 2020/2021 Kementerian Pendidikan dan Kebudayaan, data semester ganjil 2020/Ministry of Educations and Culture, 2020 odd semester data

2021/2022 Kementerian Pendidikan, Kebudayaan, Riset, dan Teknologi, Sistem Data Pokok Pendidikan, data semester ganjil 2021/ Ministry of Education, Culture, Research, and Technology, Basic Education Data System, odd semester 2021

**Tabel**  
**Table** 4.1.4

**Jumlah Sekolah, Guru, dan Murid Madrasah Ibtidaiyah (MI) di Bawah Kementerian Agama Menurut Kecamatan Menurut Kecamatan di Kabupaten Bombana, 2020/2021 dan 2021/2022**

*Number of Schools, Teachers, and Pupils in Madrasah Ibtidaiyah (MI) Under The Ministry of Religious Affairs by Subdistrict in Bombana Regency, 2020/2021 dan 2021/2022*

Kecamatan Subdistrict	Sekolah/Schools					
	Negeri/Public		Swasta/Private		Jumlah/Total	
	2020/2021	2021/2022	2020/2021	2021/2022	2020/2021	2021/2022
(1)	(2)	(3)	(4)	(5)	(6)	(7)
Kabaena	-	-	-	-	-	-
Kabaena Utara	-	-	-	-	-	-
Kabaena Selatan	-	-	-	-	-	-
Kabaena Barat	-	-	-	-	-	-
Kabaena Timur	-	-	1	1	1	1
Kabaena Tengah	-	-	-	-	-	-
Rumbia	-	-	1	1	1	1
Mata Oleo	-	-	-	-	-	-
Kepulauan Masaloka Raya	-	-	-	-	-	-
Rumbia Tengah	-	-	1	1	1	1
Rarowatu	-	-	-	-	-	-
Rarowatu Utara	-	-	-	-	-	-
Lantari Jaya	-	-	-	-	-	-
Mata Usu	-	-	-	-	-	-
Poleang Timur	-	-	1	1	1	1
Poleang Utara	-	-	2	2	2	2
Poleang Selatan	-	-	2	2	2	2
Poleang Tenggara	-	-	-	-	-	-
Poleang	-	-	-	-	-	-
Poleang Barat	1	1	1	1	2	2
Tontonunu	-	-	3	3	3	3
Poleang Tengah	-	-	1	1	1	1
<b>Bombana</b>	<b>1</b>	<b>1</b>	<b>13</b>	<b>13</b>	<b>14</b>	<b>14</b>



Lanjutan Tabel/Continued Table 4.1.4

Kecamatan Subdistrict	Guru <sup>1</sup> /Teachers <sup>1</sup>					
	Negeri/Public		Swasta/Private		Jumlah/Total	
	2020/2021	2021/2022	2020/2021	2021/2022	2020/2021	2021/2022
(1)	(8)	(9)	(10)	(11)	(12)	(13)
Kabaena	-	-	-	-	-	-
Kabaena Utara	-	-	-	-	-	-
Kabaena Selatan	-	-	-	-	-	-
Kabaena Barat	-	-	-	-	-	-
Kabaena Timur	-	-	5	8	5	8
Kabaena Tengah	-	-	-	-	-	-
Rumbia	-	-	11	9	11	9
Mata Oleo	-	-	-	-	-	-
Kepulauan Masaloka Raya	-	-	-	-	-	-
Rumbia Tengah	-	-	6	6	6	6
Rarowatu	-	-	-	-	-	-
Rarowatu Utara	-	-	-	-	-	-
Lantari Jaya	-	-	-	-	-	-
Mata Usu	-	-	-	-	-	-
Poleang Timur	-	-	7	8	7	8
Poleang Utara	-	-	13	14	13	14
Poleang Selatan	-	-	14	16	14	16
Poleang Tenggara	-	-	-	-	-	-
Poleang	-	-	-	-	-	-
Poleang Barat	11	15	7	17	18	32
Tontonunu	-	-	25	27	25	27
Poleang Tengah	-	-	10	11	10	11
<b>Bombana</b>	<b>11</b>	<b>15</b>	<b>98</b>	<b>116</b>	<b>109</b>	<b>131</b>

Lanjutan Tabel/*Continued Table* 4.1.4

Kecamatan Subdistrict	Murid/Pupils					
	Negeri/Public		Swasta/Private		Jumlah/Total	
	2020/2021	2021/2022	2020/2021	2021/2022	2020/2021	2021/2022
(1)	(14)	(15)	(16)	(17)	(18)	(19)
Kabaena	-	-	-	-	-	-
Kabaena Utara	-	-	-	-	-	-
Kabaena Selatan	-	-	-	-	-	-
Kabaena Barat	-	-	-	-	-	-
Kabaena Timur	-	-	42	56	42	56
Kabaena Tengah	-	-	-	-	-	-
Rumbia	-	-	95	85	95	85
Mata Oleo	-	-	-	-	-	-
Kepulauan Masaloka Raya	-	-	-	-	-	-
Rumbia Tengah	-	-	69	57	69	57
Rarowatu	-	-	-	-	-	-
Rarowatu Utara	-	-	-	-	-	-
Lantari Jaya	-	-	-	-	-	-
Mata Usu	-	-	-	-	-	-
Poleang Timur	-	-	69	46	69	46
Poleang Utara	-	-	150	138	150	138
Poleang Selatan	-	-	161	154	161	154
Poleang Tenggara	-	-	-	-	-	-
Poleang	-	-	-	-	-	-
Poleang Barat	83	82	44	36	127	118
Tontonunu	-	-	172	148	172	148
Poleang Tengah	-	-	86	83	86	83
<b>Bombana</b>	<b>83</b>	<b>82</b>	<b>888</b>	<b>803</b>	<b>971</b>	<b>885</b>

Sumber/*Source*: Kementerian Agama, Data Semester Ganjil/*Ministry of Religious Affairs, Odd Semester Data*

**Tabel**  
**Table** 4.1.5

**Jumlah Sekolah, Guru, dan Murid Sekolah Menengah Pertama (SMP) di Bawah Kementerian Pendidikan dan Kebudayaan Menurut Kecamatan di Kabupaten Bombana, 2020/2021 dan 2021/2022**

*Number of Schools, Teachers, and Pupils in Junior High Schools Under The Ministry of Education and Culture by Subdistrict in Bombana Regency, 2020/2021 dan 2021/2022*

Kecamatan Subdistrict	Sekolah/Schools					
	Negeri/Public		Swasta/Private		Jumlah/Total	
	2020/2021	2021/2022	2020/2021	2021/2022	2020/2021	2021/2022
(1)	(2)	(3)	(4)	(5)	(6)	(7)
Kabaena	2	2	-	-	2	2
Kabaena Utara	2	2	-	-	2	2
Kabaena Selatan	1	1	-	-	1	1
Kabaena Barat	4	4	1	1	5	5
Kabaena Timur	2	2	-	-	2	2
Kabaena Tengah	3	3	-	-	3	3
Rumbia	2	2	1	1	3	3
Mata Oleo	3	3	-	-	3	3
Kepulauan Masaloka Raya	1	1	-	-	1	1
Rumbia Tengah	-	-	1	1	1	1
Rarowatu	2	2	-	-	2	2
Rarowatu Utara	3	3	1	1	4	4
Lantari Jaya	-	-	1	1	1	1
Mata Usu	2	2	1	1	3	3
Poleang Timur	3	3	1	1	4	4
Poleang Utara	4	4	-	-	4	4
Poleang Selatan	1	1	1	1	2	2
Poleang Tenggara	3	3	-	-	3	3
Poleang	3	3	1	1	4	4
Poleang Barat	4	4	-	-	4	4
Tontonunu	1	1	2	2	3	3
Poleang Tengah	1	1	1	1	2	2
<b>Bombana</b>	<b>47</b>	<b>47</b>	<b>12</b>	<b>12</b>	<b>59</b>	<b>59</b>

Lanjutan Tabel/*Continued Table* 4.1.5

Kecamatan Subdistrict	Guru <sup>1</sup> /Teachers <sup>1</sup>					
	Negeri/Public		Swasta/Private		Jumlah/Total	
	2020/2021	2021/2022	2020/2021	2021/2022	2020/2021	2021/2022
(1)	(8)	(9)	(10)	(11)	(12)	(13)
Kabaena	18	19	-	-	18	19
Kabaena Utara	27	25	-	-	27	25
Kabaena Selatan	12	13	-	-	12	13
Kabaena Barat	43	41	4	3	47	44
Kabaena Timur	34	34	-	-	34	34
Kabaena Tengah	27	25	-	-	27	25
Rumbia	56	53	6	4	62	57
Mata Oleo	39	33	-	-	39	33
Kepulauan Masaloka Raya	11	13	-	-	11	13
Rumbia Tengah	-	-	3	4	3	4
Rarowatu	22	28	-	-	22	28
Rarowatu Utara	35	32	10	11	45	43
Lantari Jaya	-	-	6	5	6	5
Mata Usu	26	28	7	6	33	34
Poleang Timur	38	44	11	9	49	53
Poleang Utara	56	53	-	-	56	53
Poleang Selatan	21	20	7	7	28	27
Poleang Tenggara	30	28	-	-	30	28
Poleang	50	52	17	14	67	66
Poleang Barat	63	64	-	-	63	64
Tontonunu	12	14	15	18	27	32
Poleang Tengah	16	15	6	4	22	19
<b>Bombana</b>	<b>636</b>	<b>634</b>	<b>92</b>	<b>85</b>	<b>728</b>	<b>719</b>

Lanjutan Tabel/Continued Table 4.1.5

Kecamatan Subdistrict	Murid/Pupils					
	Negeri/Public		Swasta/Private		Jumlah/Total	
	2020/2021	2021/2022	2020/2021	2021/2022	2020/2021	2021/2022
(1)	(14)	(15)	(16)	(17)	(18)	(19)
Kabaena	112	101	-	-	112	101
Kabaena Utara	251	206	-	-	251	206
Kabaena Selatan	148	134	-	-	148	134
Kabaena Barat	316	288	22	30	338	318
Kabaena Timur	316	302	-	-	316	302
Kabaena Tengah	185	171	-	-	185	171
Rumbia	631	606	41	49	672	655
Mata Oleo	426	396	-	-	426	396
Kepulauan Masaloka Raya	176	163	-	-	176	163
Rumbia Tengah	-	-	144	139	144	139
Rarowatu	292	321	-	-	292	321
Rarowatu Utara	323	271	83	110	406	381
Lantari Jaya	-	-	66	70	66	70
Mata Usu	440	419	19	25	459	444
Poleang Timur	252	301	106	98	358	399
Poleang Utara	518	510	-	-	518	510
Poleang Selatan	239	231	31	37	270	268
Poleang Tenggara	258	244	-	-	258	244
Poleang	366	363	138	142	504	505
Poleang Barat	571	530	-	-	571	530
Tontonunu	125	126	58	42	183	168
Poleang Tengah	136	143	50	54	186	197
<b>Bombana</b>	<b>6 081</b>	<b>5 826</b>	<b>758</b>	<b>796</b>	<b>6 839</b>	<b>6 622</b>

Catatan/Note: <sup>1</sup> Jumlah guru termasuk kepala sekolah dan guru/The total of teachers including headmaster and teacher

Sumber/Source: 2020/2021 Kementerian Pendidikan dan Kebudayaan, data semester ganjil 2020/Ministry of Educations and Culture, 2020 odd semester data

2021/2022 Kementerian Pendidikan, Kebudayaan, Riset, dan Teknologi, Sistem Data Pokok Pendidikan, data semester ganjil 2021/ Ministry of Education, Culture, Research, and Technology, Basic Education Data System, odd semester 2021

**Tabel**  
**Table** 4.1.6

**Jumlah Sekolah, Guru, dan Murid Madrasah Tsanawiyah (MTs) di Bawah Kementerian Agama Menurut Kecamatan di Kabupaten Bombana, 2020/2021 dan 2021/2022**  
**Number of Schools, Teachers, and Pupils in Madrasah Tsanawiyah (MTs) Under The Ministry of Religious Affairs by Subdistrict in Bombana Regency, 2020/2021 dan 2021/2022**

Kecamatan Subdistrict	Sekolah/Schools					
	Negeri/Public		Swasta/Private		Jumlah/Total	
	2020/2021	2021/2022	2020/2021	2021/2022	2020/2021	2021/2022
(1)	(2)	(3)	(4)	(5)	(6)	(7)
Kabaena	2	2	-	-	2	2
Kabaena Utara	-	-	1	1	1	1
Kabaena Selatan	-	-	-	-	-	-
Kabaena Barat	-	-	1	1	1	1
Kabaena Timur	1	1	-	-	1	1
Kabaena Tengah	-	-	-	-	-	-
Rumbia	-	-	-	-	-	-
Mata Oleo	-	-	-	-	-	-
Kepulauan Masaloka Raya	-	-	-	-	-	-
Rumbia Tengah	1	1	-	-	1	1
Rarowatu	-	-	1	1	1	1
Rarowatu Utara	-	-	-	-	-	-
Lantari Jaya	-	-	-	-	-	-
Mata Usu	-	-	-	-	-	-
Poleang Timur	-	-	3	3	3	3
Poleang Utara	-	-	1	1	1	1
Poleang Selatan	-	-	2	2	2	2
Poleang Tenggara	-	-	1	1	1	1
Poleang	1	1	-	-	1	1
Poleang Barat	-	-	1	1	1	1
Tontonunu	-	-	1	1	1	1
Poleang Tengah	-	-	1	1	1	1
<b>Bombana</b>	<b>5</b>	<b>5</b>	<b>13</b>	<b>13</b>	<b>18</b>	<b>18</b>

Lanjutan Tabel/Continued Table 4.1.6

Kecamatan Subdistrict	Guru <sup>1</sup> /Teachers <sup>1</sup>					
	Negeri/Public		Swasta/Private		Jumlah/Total	
	2020/2021	2021/2022	2020/2021	2021/2022	2020/2021	2021/2022
(1)	(8)	(9)	(10)	(11)	(12)	(13)
Kabaena	24	37	-	-	24	37
Kabaena Utara	-	-	10	8	10	8
Kabaena Selatan	-	-	-	-	-	-
Kabaena Barat	-	-	16	17	16	17
Kabaena Timur	20	32	-	-	20	32
Kabaena Tengah	-	-	-	-	-	-
Rumbia	-	-	-	-	-	-
Mata Oleo	-	-	-	-	-	-
Kepulauan Masaloka Raya	-	-	-	-	-	-
Rumbia Tengah	49	41	-	-	49	41
Rarowatu	-	-	12	8	12	8
Rarowatu Utara	-	-	-	-	-	-
Lantari Jaya	-	-	-	-	-	-
Mata Usu	-	-	-	-	-	-
Poleang Timur	-	-	34	48	34	48
Poleang Utara	-	-	10	14	10	14
Poleang Selatan	-	-	13	19	13	19
Poleang Tenggara	-	-	11	13	11	13
Poleang	31	47	-	-	31	47
Poleang Barat	-	-	7	8	7	8
Tontonunu	-	-	12	12	12	12
Poleang Tengah	-	-	15	13	15	13
<b>Bombana</b>	<b>124</b>	<b>157</b>	<b>140</b>	<b>160</b>	<b>264</b>	<b>317</b>

Lanjutan Tabel/*Continued Table 4.1.6*

Kecamatan Subdistrict	Murid/Pupils					
	Negeri/ <i>Public</i>		Swasta/ <i>Private</i>		Jumlah/ <i>Total</i>	
	2020/2021	2021/2022	2020/2021	2021/2022	2020/2021	2021/2022
(1)	(14)	(15)	(16)	(17)	(18)	(19)
Kabaena	155	159	-	-	155	159
Kabaena Utara	-	-	36	16	36	16
Kabaena Selatan	-	-	-	-	-	-
Kabaena Barat	-	-	125	104	125	104
Kabaena Timur	253	280	-	-	253	280
Kabaena Tengah	-	-	-	-	-	-
Rumbia	-	-	-	-	-	-
Mata Oleo	-	-	-	-	-	-
Kepulauan Masaloka Raya	-	-	-	-	-	-
Rumbia Tengah	493	454	-	-	493	454
Rarowatu	-	-	37	24	37	24
Rarowatu Utara	-	-	-	-	-	-
Lantari Jaya	-	-	-	-	-	-
Mata Usu	-	-	-	-	-	-
Poleang Timur	-	-	265	267	265	267
Poleang Utara	-	-	95	114	95	114
Poleang Selatan	-	-	88	88	88	88
Poleang Tenggara	-	-	36	28	36	28
Poleang	353	343	-	-	353	343
Poleang Barat	-	-	27	30	27	30
Tontonunu	-	-	28	30	28	30
Poleang Tengah	-	-	24	18	24	18
<b>Bombana</b>	<b>1 254</b>	<b>1 236</b>	<b>761</b>	<b>719</b>	<b>2 015</b>	<b>1 955</b>

Sumber/*Source*: Kementerian Agama, Data Semester Ganjil/*Ministry of Religious Affairs, Odd Semester Data*



**Tabel**  
**Table** 4.1.7

**Jumlah Sekolah, Guru, dan Murid Sekolah Menengah Atas (SMA) di Bawah Kementerian Pendidikan dan Kebudayaan Menurut Kecamatan di Kabupaten Bombana , 2020/2021 dan 2021/2022**

*Number of Schools, Teachers, and Pupils in Senior High Schools Under The Ministry of Education and Culture by Subdistrict in Bombana Regency, 2020/2021 dan 2021/2022*

Kecamatan Subdistrict	Sekolah/Schools					
	Negeri/Public		Swasta/Private		Jumlah/Total	
	2020/2021	2021/2022	2020/2021	2021/2022	2020/2021	2021/2022
(1)	(2)	(3)	(4)	(5)	(6)	(7)
Kabaena	-	-	-	-	-	-
Kabaena Utara	-	-	-	-	-	-
Kabaena Selatan	-	-	-	-	-	-
Kabaena Barat	1	1	-	-	1	1
Kabaena Timur	1	1	-	-	1	1
Kabaena Tengah	1	1	-	-	1	1
Rumbia	1	1	-	-	1	1
Mata Oleo	1	1	-	-	1	1
Kepulauan Masaloka Raya	1	1	-	-	1	1
Rumbia Tengah	-	-	-	1	-	1
Rarowatu	1	1	-	-	1	1
Rarowatu Utara	-	-	1	1	1	1
Lantari Jaya	1	1	-	-	1	1
Mata Usu	1	1	-	-	1	1
Poleang Timur	1	1	-	-	1	1
Poleang Utara	2	2	-	-	2	2
Poleang Selatan	1	1	-	-	1	1
Poleang Tenggara	1	1	1	1	2	2
Poleang	2	2	1	1	3	3
Poleang Barat	1	1	1	1	2	2
Tontonunu	-	-	2	2	2	2
Poleang Tengah	1	1	-	-	1	1
<b>Bombana</b>	<b>18</b>	<b>18</b>	<b>6</b>	<b>7</b>	<b>24</b>	<b>25</b>

Lanjutan Tabel/*Continued Table 4.1.7*

Kecamatan Subdistrict	Guru <sup>1</sup> /Teachers <sup>1</sup>					
	Negeri/Public		Swasta/Private		Jumlah/Total	
	2020/2021	2021/2022	2020/2021	2021/2022	2020/2021	2021/2022
(1)	(8)	(9)	(10)	(11)	(12)	(13)
Kabaena	-	-	-	-	-	-
Kabaena Utara	-	-	-	-	-	-
Kabaena Selatan	-	-	-	-	-	-
Kabaena Barat	33	32	-	-	33	32
Kabaena Timur	27	28	-	-	27	28
Kabaena Tengah	13	16	-	-	13	16
Rumbia	41	38	-	-	41	38
Mata Oleo	18	16	-	-	18	16
Kepulauan Masaloka Raya	17	15	-	-	17	15
Rumbia Tengah	-	-	-	2	-	2
Rarowatu	11	11	-	-	11	11
Rarowatu Utara	-	-	4	1	4	1
Lantari Jaya	4	5	-	-	4	5
Mata Usu	21	15	-	-	21	15
Poleang Timur	32	31	-	-	32	31
Poleang Utara	34	37	-	-	34	37
Poleang Selatan	19	19	-	-	19	19
Poleang Tenggara	9	9	7	6	16	15
Poleang	47	47	7	5	54	52
Poleang Barat	19	18	9	6	28	24
Tontonunu	-	-	20	12	20	12
Poleang Tengah	23	19	-	-	23	19
<b>Bombana</b>	<b>368</b>	<b>356</b>	<b>47</b>	<b>32</b>	<b>415</b>	<b>388</b>

Lanjutan Tabel/Continued Table 4.1.7

Kecamatan Subdistrict	Murid/Pupils					
	Negeri/Public		Swasta/Private		Jumlah/Total	
	2020/2021	2021/2022	2020/2021	2021/2022	2020/2021	2021/2022
(1)	(14)	(15)	(16)	(17)	(18)	(19)
Kabaena	-	-	-	-	-	-
Kabaena Utara	-	-	-	-	-	-
Kabaena Selatan	-	-	-	-	-	-
Kabaena Barat	501	485	-	-	501	485
Kabaena Timur	397	371	-	-	397	371
Kabaena Tengah	112	93	-	-	112	93
Rumbia	776	744	-	-	776	744
Mata Oleo	216	233	-	-	216	233
Kepulauan Masaloka Raya	150	141	-	-	150	141
Rumbia Tengah	-	-	-	61	-	61
Rarowatu	200	208	-	-	200	208
Rarowatu Utara	-	-	32	26	32	26
Lantari Jaya	34	65	-	-	34	65
Mata Usu	376	365	-	-	376	365
Poleang Timur	453	419	-	-	453	419
Poleang Utara	456	451	-	-	456	451
Poleang Selatan	277	280	-	-	277	280
Poleang Tenggara	50	127	106	78	156	205
Poleang	580	531	63	72	643	603
Poleang Barat	246	227	111	112	357	339
Tontonunu	-	-	176	213	176	213
Poleang Tengah	264	180	-	-	264	180
<b>Bombana</b>	<b>5 088</b>	<b>4 920</b>	<b>488</b>	<b>562</b>	<b>5 576</b>	<b>5 482</b>

Catatan/Note: <sup>1</sup> Jumlah guru termasuk kepala sekolah dan guru/The total of teachers including headmaster and teacher

Sumber/Source: 2020/2021 Kementerian Pendidikan dan Kebudayaan, data semester ganjil 2020/Ministry of Educations and Culture, 2020 odd semester data

2021/2022 Kementerian Pendidikan, Kebudayaan, Riset, dan Teknologi, Sistem Data Pokok Pendidikan, data semester ganjil 2021/ Ministry of Education, Culture, Research, and Technology, Basic Education Data System, odd semester 2021

**Tabel** 4.1.8  
**Table**

**Jumlah Sekolah, Guru, dan Murid Sekolah Menengah Kejuruan (SMK) di Bawah Kementerian Pendidikan dan Kebudayaan Menurut Kecamatan di Kabupaten Bombana, 2020/2021 dan 2021/2022**

*Number of Schools, Teachers, and Pupils in Vocational High Schools Under The Ministry of Education and Culture by Subdistrict in Bombana Regency, 2020/2021 dan 2021/2022*

Kecamatan Subdistrict	Sekolah/Schools					
	Negeri/Public		Swasta/Private		Jumlah/Total	
	2020/2021	2021/2022	2020/2021	2021/2022	2020/2021	2021/2022
(1)	(2)	(3)	(4)	(5)	(6)	(7)
Kabaena	-	-	-	-	-	-
Kabaena Utara	1	1	-	-	1	1
Kabaena Selatan	1	1	-	-	1	1
Kabaena Barat	1	1	-	-	1	1
Kabaena Timur	-	-	-	-	-	-
Kabaena Tengah	-	1	-	-	-	1
Rumbia	-	-	-	-	-	-
Mata Oleo	-	-	-	-	-	-
Kepulauan Masaloka Raya	-	-	-	-	-	-
Rumbia Tengah	1	1	-	-	1	1
Rarowatu	-	-	-	-	-	-
Rarowatu Utara	1	1	-	-	1	1
Lantari Jaya	-	-	-	-	-	-
Mata Usu	-	-	-	-	-	-
Poleang Timur	1	1	1	1	2	2
Poleang Utara	-	-	-	-	-	-
Poleang Selatan	-	-	1	1	1	1
Poleang Tenggara	-	-	-	-	-	-
Poleang	1	1	-	-	1	1
Poleang Barat	-	-	-	-	-	-
Tontonunu	-	-	-	-	-	-
Poleang Tengah	-	-	-	-	-	-
<b>Bombana</b>	<b>7</b>	<b>8</b>	<b>2</b>	<b>2</b>	<b>9</b>	<b>10</b>

Lanjutan Tabel/Continued Table 4.1.8

Kecamatan Subdistrict	Guru <sup>1</sup> /Teachers <sup>1</sup>					
	Negeri/Public		Swasta/Private		Jumlah/Total	
	2020/2021	2021/2022	2020/2021	2021/2022	2020/2021	2021/2022
(1)	(8)	(9)	(10)	(11)	(12)	(13)
Kabaena	-	-	-	-	-	-
Kabaena Utara	11	12	-	-	11	12
Kabaena Selatan	11	12	-	-	11	12
Kabaena Barat	26	21	-	-	26	21
Kabaena Timur	-	-	-	-	-	-
Kabaena Tengah	-	8	-	-	-	8
Rumbia	-	-	-	-	-	-
Mata Oleo	-	-	-	-	-	-
Kepulauan Masaloka Raya	-	-	-	-	-	-
Rumbia Tengah	50	42	-	-	50	42
Rarowatu	-	-	-	-	-	-
Rarowatu Utara	21	21	-	-	21	21
Lantari Jaya	-	-	-	-	-	-
Mata Usu	-	-	-	-	-	-
Poleang Timur	16	16	4	11	20	27
Poleang Utara	-	-	-	-	-	-
Poleang Selatan	-	-	4	3	4	3
Poleang Tenggara	-	-	-	-	-	-
Poleang	24	26	-	-	24	26
Poleang Barat	-	-	-	-	-	-
Tontonunu	-	-	-	-	-	-
Poleang Tengah	-	-	-	-	-	-
<b>Bombana</b>	<b>159</b>	<b>158</b>	<b>8</b>	<b>14</b>	<b>167</b>	<b>172</b>

Lanjutan Tabel/Continued Table 4.1.8

Kecamatan Subdistrict	Murid/Pupils					
	Negeri/Public		Swasta/Private		Jumlah/Total	
	2020/2021	2021/2022	2020/2021	2021/2022	2020/2021	2021/2022
(1)	(14)	(15)	(16)	(17)	(18)	(19)
Kabaena	-	-	-	-	-	-
Kabaena Utara	108	100	-	-	108	100
Kabaena Selatan	53	57	-	-	53	57
Kabaena Barat	178	146	-	-	178	146
Kabaena Timur	-	-	-	-	-	-
Kabaena Tengah	-	62	-	-	-	62
Rumbia	-	-	-	-	-	-
Mata Oleo	-	-	-	-	-	-
Kepulauan Masaloka Raya	-	-	-	-	-	-
Rumbia Tengah	427	385	-	-	427	385
Rarowatu	-	-	-	-	-	-
Rarowatu Utara	178	235	-	-	178	235
Lantari Jaya	-	-	-	-	-	-
Mata Usu	-	-	-	-	-	-
Poleang Timur	98	113	65	73	163	186
Poleang Utara	-	-	-	-	-	-
Poleang Selatan	-	-	52	70	52	70
Poleang Tenggara	-	-	-	-	-	-
Poleang	253	267	-	-	253	267
Poleang Barat	-	-	-	-	-	-
Tontonunu	-	-	-	-	-	-
Poleang Tengah	-	-	-	-	-	-
<b>Bombana</b>	<b>1 295</b>	<b>1 365</b>	<b>117</b>	<b>143</b>	<b>1 412</b>	<b>1 508</b>

Catatan/Note: <sup>1</sup> Jumlah guru termasuk kepala sekolah dan guru/The total of teachers including headmaster and teacher

Sumber/Source: 2020/2021 Kementerian Pendidikan dan Kebudayaan, data semester ganjil 2020/Ministry of Educations and Culture, 2020 odd semester data

2021/2022 Kementerian Pendidikan, Kebudayaan, Riset, dan Teknologi, Sistem Data Pokok Pendidikan, data semester ganjil 2021/ Ministry of Education, Culture, Research, and Technology, Basic Education Data System, odd semester 2021

**Tabel**  
**Table** 4.1.9

**Jumlah Sekolah, Guru, dan Murid Madrasah Aliyah (MA) di Bawah Kementerian Agama Menurut Kecamatan di Kabupaten Bombana, 2020/2021 dan 2021/2022**  
**Number of Schools, Teachers, and Pupils in Madrasah Aliyah (MA) Under the Ministry of Religious Affairs by Subdistrict in Bombana Regency, 2020/2021 dan 2021/2022**

Kecamatan Subdistrict	Sekolah/Schools					
	Negeri/Public		Swasta/Private		Jumlah/Total	
	2020/2021	2021/2022	2020/2021	2021/2022	2020/2021	2021/2022
(1)	(2)	(3)	(4)	(5)	(6)	(7)
Kabaena	1	1	-	-	1	1
Kabaena Utara	-	-	-	-	-	-
Kabaena Selatan	-	-	-	-	-	-
Kabaena Barat	-	-	1	1	1	1
Kabaena Timur	-	-	1	1	1	1
Kabaena Tengah	-	-	-	-	-	-
Rumbia	-	-	1	1	1	1
Mata Oleo	-	-	-	-	-	-
Kepulauan Masaloka Raya	-	-	-	-	-	-
Rumbia Tengah	1	1	-	-	1	1
Rarowatu	-	-	-	-	-	-
Rarowatu Utara	-	-	1	1	1	1
Lantari Jaya	-	-	-	-	-	-
Mata Usu	-	-	-	-	-	-
Poleang Timur	-	-	2	2	2	2
Poleang Utara	-	-	1	1	1	1
Poleang Selatan	-	-	1	-	1	-
Poleang Tenggara	-	-	1	1	1	1
Poleang	-	-	1	1	1	1
Poleang Barat	-	-	-	-	-	-
Tontonunu	-	-	-	-	-	-
Poleang Tengah	-	-	1	1	1	1
<b>Bombana</b>	<b>2</b>	<b>2</b>	<b>11</b>	<b>10</b>	<b>13</b>	<b>12</b>

Lanjutan Tabel/*Continued Table* 4.1.9

Kecamatan Subdistrict	Guru <sup>1</sup> /Teachers <sup>1</sup>					
	Negeri/Public		Swasta/Private		Jumlah/Total	
	2020/2021	2021/2022	2020/2021	2021/2022	2020/2021	2021/2022
(1)	(8)	(9)	(10)	(11)	(12)	(13)
Kabaena	3	29	-	-	3	29
Kabaena Utara	-	-	-	-	-	-
Kabaena Selatan	-	-	-	-	-	-
Kabaena Barat	-	-	10	8	10	8
Kabaena Timur	-	-	14	26	14	26
Kabaena Tengah	-	-	-	-	-	-
Rumbia	-	-	6	7	6	7
Mata Oleo	-	-	-	-	-	-
Kepulauan Masaloka Raya	-	-	-	-	-	-
Rumbia Tengah	29	29	-	-	29	29
Rarowatu	-	-	-	-	-	-
Rarowatu Utara	-	-	13	13	13	13
Lantari Jaya	-	-	-	-	-	-
Mata Usu	-	-	-	-	-	-
Poleang Timur	-	-	17	18	17	18
Poleang Utara	-	-	5	14	5	14
Poleang Selatan	-	-	7	-	7	-
Poleang Tenggara	-	-	4	5	4	5
Poleang	-	-	18	13	18	13
Poleang Barat	-	-	-	-	-	-
Tontonunu	-	-	-	-	-	-
Poleang Tengah	-	-	17	17	17	17
<b>Bombana</b>	<b>32</b>	<b>58</b>	<b>111</b>	<b>121</b>	<b>143</b>	<b>179</b>



Lanjutan Tabel/*Continued Table 4.1.9*

Kecamatan <i>Subdistrict</i>	Murid/ <i>Pupils</i>					
	Negeri/ <i>Public</i>		Swasta/ <i>Private</i>		Jumlah/ <i>Total</i>	
	2020/2021	2021/2022	2020/2021	2021/2022	2020/2021	2021/2022
(1)	(14)	(15)	(16)	(17)	(18)	(19)
Kabaena	115	85	-	-	115	85
Kabaena Utara	-	-	-	-	-	-
Kabaena Selatan	-	-	-	-	-	-
Kabaena Barat	-	-	69	49	69	49
Kabaena Timur	-	-	118	76	118	76
Kabaena Tengah	-	-	-	-	-	-
Rumbia	-	-	30	28	30	28
Mata Oleo	-	-	-	-	-	-
Kepulauan Masaloka Raya	-	-	-	-	-	-
Rumbia Tengah	159	175	-	-	159	175
Rarowatu	-	-	-	-	-	-
Rarowatu Utara	-	-	36	39	36	39
Lantari Jaya	-	-	-	-	-	-
Mata Usu	-	-	-	-	-	-
Poleang Timur	-	-	85	100	85	100
Poleang Utara	-	-	74	68	74	68
Poleang Selatan	-	-	-	-	-	-
Poleang Tenggara	-	-	43	25	43	25
Poleang	-	-	15	33	15	33
Poleang Barat	-	-	-	-	-	-
Tontonunu	-	-	-	-	-	-
Poleang Tengah	-	-	35	14	35	14
<b>Bombana</b>	<b>274</b>	<b>260</b>	<b>505</b>	<b>432</b>	<b>779</b>	<b>692</b>

Sumber/*Source*: Kementerian Agama , Data Semester Ganjil/*Ministry of Religious Affairs, Odd Semester Data*

**Tabel**  
**Table** 4.1.10

**Jumlah Desa/Kelurahan yang Memiliki Fasilitas Sekolah Menurut Kecamatan dan Tingkat Pendidikan, 2019-2021**  
*Number of Villages Having Educational Facilities by Subdistrict and Educational Level, 2019-2021*

Kecamatan Subdistrict	SD/MI Primary School		
	2019	2020	2021
(1)	(2)	(3)	(4)
Kabaena	4	4	4
Kabaena Utara	6	6	6
Kabaena Selatan	4	4	4
Kabaena Barat	5	5	5
Kabaena Timur	7	7	7
Kabaena Tengah	7	7	7
Rumbia	6	5	6
Mata Oleo	8	8	8
Kepulauan Masaloka Raya	4	4	4
Rumbia Tengah	5	5	5
Rarowatu	8	8	8
Rarowatu Utara	5	5	5
Lantari Jaya	4	7	7
Mata Usu	7	4	4
Poleang Timur	5	5	5
Poleang Utara	8	8	8
Poleang Selatan	5	5	5
Poleang Tenggara	4	4	4
Poleang	9	9	9
Poleang Barat	11	11	11
Tontonunu	5	5	5
Poleang Tengah	3	3	3
<b>Bombana</b>	<b>130</b>	<b>129</b>	<b>130</b>

Lanjutan Tabel/*Continued Table 4.1.10*

Kecamatan Subdistrict	SMP/MTs Junior High School		
	2019	2020	2021
(1)	(5)	(6)	(7)
Kabaena	3	3	3
Kabaena Utara	3	3	3
Kabaena Selatan	1	1	1
Kabaena Barat	3	3	3
Kabaena Timur	3	3	3
Kabaena Tengah	3	3	3
Rumbia	3	2	2
Mata Oleo	3	3	3
Kepulauan Masaloka Raya	1	1	1
Rumbia Tengah	2	1	1
Rarowatu	3	3	3
Rarowatu Utara	4	5	5
Lantari Jaya	1	1	2
Mata Usu	2	2	1
Poleang Timur	5	5	5
Poleang Utara	4	4	4
Poleang Selatan	4	4	4
Poleang Tenggara	3	3	3
Poleang	4	4	4
Poleang Barat	5	5	5
Tontonunu	3	3	3
Poleang Tengah	2	2	2
<b>Bombana</b>	<b>65</b>	<b>64</b>	<b>64</b>

Lanjutan Tabel/*Continued Table* 4.1.10

Kecamatan Subdistrict	SMA/MA Senior High School		
	2019	2020	2021
(1)	(8)	(9)	(10)
Kabaena	1	1	1
Kabaena Utara	-	-	-
Kabaena Selatan	-	-	-
Kabaena Barat	2	2	2
Kabaena Timur	2	2	2
Kabaena Tengah	1	1	1
Rumbia	2	2	2
Mata Oleo	1	1	1
Kepulauan Masaloka Raya	1	1	1
Rumbia Tengah	2	2	2
Rarowatu	1	1	1
Rarowatu Utara	2	2	2
Lantari Jaya	-	1	1
Mata Usu	1	1	1
Poleang Timur	2	2	2
Poleang Utara	2	2	2
Poleang Selatan	2	2	1
Poleang Tenggara	1	1	1
Poleang	4	4	4
Poleang Barat	2	2	2
Tontonunu	2	2	2
Poleang Tengah	1	1	1
<b>Bombana</b>	<b>32</b>	<b>33</b>	<b>32</b>

Lanjutan Tabel/Continued Table 4.1.10

Kecamatan Subdistrict	SMK Vocational School		
	2019	2020	2021
(1)	(11)	(12)	(13)
Kabaena	-	-	-
Kabaena Utara	1	1	1
Kabaena Selatan	1	1	1
Kabaena Barat	1	1	1
Kabaena Timur	-	-	-
Kabaena Tengah	-	1	1
Rumbia	-	-	-
Mata Oleo	-	-	-
Kepulauan Masaloka Raya	-	-	-
Rumbia Tengah	1	1	1
Rarowatu	-	-	-
Rarowatu Utara	1	2	1
Lantari Jaya	-	-	-
Mata Usu	-	-	-
Poleang Timur	2	2	2
Poleang Utara	-	-	-
Poleang Selatan	1	1	1
Poleang Tenggara	-	-	-
Poleang	1	1	1
Poleang Barat	-	-	-
Tontonunu	-	-	-
Poleang Tengah	-	-	-
<b>Bombana</b>	<b>9</b>	<b>11</b>	<b>10</b>

Lanjutan Tabel/*Continued Table* 4.1.10

Kecamatan Subdistrict	Perguruan Tinggi University		
	2016	2020	2021
(1)	(14)	(15)	(16)
Kabaena	-	-	-
Kabaena Utara	-	-	-
Kabaena Selatan	-	-	-
Kabaena Barat	-	-	-
Kabaena Timur	-	-	-
Kabaena Tengah	-	-	-
Rumbia	-	-	-
Mata Oleo	-	-	-
Kepulauan Masaloka Raya	-	-	-
Rumbia Tengah	-	-	-
Rarowatu	-	-	-
Rarowatu Utara	1	1	-
Lantari Jaya	-	-	-
Mata Usu	-	-	-
Poleang Timur	-	-	-
Poleang Utara	-	-	-
Poleang Selatan	-	-	-
Poleang Tenggara	-	-	-
Poleang	-	-	-
Poleang Barat	-	-	-
Tontonunu	-	-	-
Poleang Tengah	-	1	1
<b>Bombana</b>	<b>1</b>	<b>2</b>	<b>1</b>

Sumber/*Source*: BPS, Pendataan Potensi Desa (Podes)/ *BPS–Statistics Indonesia, Village Potential Data Collection*

**Tabel 4.1.11**      **Angka Partisipasi Murni (APM) Penduduk Umur 7 Tahun - 24 Tahun Menurut Jenjang Pendidikan dan Jenis Kelamin di Kabupaten Bombana, 2021**  
**Net Enrolment Rate Population with an Aged between 7-24 Years Old by Level Educational and Gender in Bombana Regency, 2021**

Jenjang Pendidikan Educational Level	Laki-laki Male	Perempuan Female	Jumlah Total
(1)	(2)	(3)	(4)
Sekolah Dasar / Madrasah Ibtidayah / Sederajat <i>Primary School</i>	98,96	97,83	98,40
Sekolah Menengah Pertama/ Madrasah Tsanawiyah / Sederajat <i>Lower Secondary School</i>	73,76	75,84	74,79
Sekolah Menengah Umum/Kejuruan/ Madrasah Aliyah / Sederajat <i>Upper Secondary School</i>	53,57	69,88	60,80

Sumber/Source: Survey Sosial Ekonomi Nasional Kor, BPS / National Socio Economic Survey-Kor, BPS

**Tabel**  
**Table** 4.1.12

**Angka Partisipasi Sekolah (APS) Penduduk Umur 7-18 Tahun Menurut Kelompok Umur dan Jenis Kelamin di Kabupaten Bombana, 2021**  
*School Enrolment Rate Population with Aged 7-18 Years Old by Aged Group and Gender in Bombana Regency, 2021*

Kelompok Umur <i>Aged Group</i>	Jenis Kelamin <i>Sex</i>		Jumlah <i>Total</i>
	Laki-laki <i>Male</i>	Perempuan <i>Female</i>	
(1)	(2)	(3)	(4)
7 - 12 Tahun	99,93	100,00	99,97
13 - 15 Tahun	84,29	90,96	87,59
16 - 18 Tahun	55,77	69,88	62,02

Sumber/Source: Survey Sosial Ekonomi Nasional Kor, BPS / *National Socio Economic Survey-Kor, BPS*



**Tabel 4.1.13**      **Angka Partisipasi Kasar (APK) Penduduk Umur 7 Tahun - 24 Tahun Menurut Jenjang Pendidikan dan Jenis Kelamin di Kabupaten Bombana, 2021**  
**Gross Enrolment Rate Population with an Aged between 7-24 Years Old by Level Educational and Gender in Bombana Regency, 2021**

Jenjang Pendidikan Educational Level	Laki-laki Male	Perempuan Female	Jumlah Total
(1)	(2)	(3)	(4)
Sekolah Dasar / Madrasah Ibtidayah / Sederajat <i>Primary School</i>	111,87	106,77	109,36
Sekolah Menengah Pertama/ Madrasah Tsanawiyah / Sederajat <i>Lower Secondary School</i>	75,95	80,66	78,28
Sekolah Menengah Umum/Kejuruan/ Madrasah Aliyah / Sederajat <i>Upper Secondary School</i>	70,91	91,54	80,05

Sumber/Source: Survey Sosial Ekonomi Nasional Kor, BPS / National Socio Economic Survey-Kor, BPS

## 4.2 KESEHATAN HEALTH

**Tabel** 4.2.1 **Jumlah Desa/Kelurahan Yang Memiliki Sarana Kesehatan Menurut Kecamatan, 2019 - 2021**  
*Number of Villages/Kelurahan Having Health Facilities by Subdistrict, 2019 - 2021*

Kecamatan Subdistrict	Rumah Sakit Hospital		
	2019	2020	2021
(1)	(2)	(3)	(4)
Kabaena	-	-	-
Kabaena Utara	-	-	-
Kabaena Selatan	-	-	-
Kabaena Barat	-	-	-
Kabaena Timur	-	-	-
Kabaena Tengah	-	-	-
Rumbia	-	-	-
Mata Oleo	-	-	-
Kepulauan Masaloka Raya	-	-	-
Rumbia Tengah	1	1	1
Rarowatu	-	-	-
Rarowatu Utara	-	-	-
Lantari Jaya	-	-	-
Mata Usu	-	-	-
Poleang Timur	-	-	-
Poleang Utara	-	-	-
Poleang Selatan	-	-	-
Poleang Tenggara	-	-	-
Poleang	-	-	-
Poleang Barat	-	-	-
Tontonunu	-	-	-
Poleang Tengah	-	-	-
<b>Bombana</b>	<b>1</b>	<b>1</b>	<b>1</b>

Lanjutan Tabel/Continued Table 4.2.1

Kecamatan Subdistrict	Rumah Sakit Bersalin Maternity Hospital		
	2019	2020	2021
(1)	(5)	(6)	(7)
Kabaena	-	-	-
Kabaena Utara	-	-	-
Kabaena Selatan	-	-	-
Kabaena Barat	-	-	-
Kabaena Timur	-	-	-
Kabaena Tengah	-	-	-
Rumbia	-	-	-
Mata Oleo	-	-	-
Kepulauan Masaloka Raya	-	-	-
Rumbia Tengah	-	-	-
Rarowatu	-	-	-
Rarowatu Utara	-	-	-
Lantari Jaya	-	-	-
Mata Usu	-	-	-
Poleang Timur	-	-	-
Poleang Utara	-	-	-
Poleang Selatan	-	-	-
Poleang Tenggara	-	-	-
Poleang	-	-	-
Poleang Barat	-	-	-
Tontonunu	-	-	-
Poleang Tengah	-	-	-
<b>Bombana</b>	-	-	-

Lanjutan Tabel/*Continued Table* 4.2.1

Kecamatan <i>Subdistrict</i>	Poliklinik <i>Polyclinic</i>		
	2019	2020	2021
(1)	(8)	(9)	(10)
Kabaena	-	-	-
Kabaena Utara	-	-	-
Kabaena Selatan	-	-	-
Kabaena Barat	-	-	-
Kabaena Timur	-	-	-
Kabaena Tengah	-	-	-
Rumbia	1	2	1
Mata Oleo	-	-	-
Kepulauan Masaloka Raya	-	-	-
Rumbia Tengah	1	1	1
Rarowatu	-	-	-
Rarowatu Utara	-	-	-
Lantari Jaya	-	-	-
Mata Usu	-	-	-
Poleang Timur	1	-	-
Poleang Utara	-	-	-
Poleang Selatan	-	-	-
Poleang Tenggara	-	-	-
Poleang	1	1	1
Poleang Barat	-	-	-
Tontonunu	-	-	-
Poleang Tengah	-	-	-
<b>Bombana</b>	<b>4</b>	<b>4</b>	<b>3</b>

Lanjutan Tabel/Continued Table 4.2.1

Kecamatan Subdistrict	Puskesmas Public Health Center		
	2019	2020	2021
(1)	(11)	(12)	(13)
Kabaena	1	1	1
Kabaena Utara	1	1	1
Kabaena Selatan	1	1	1
Kabaena Barat	1	1	1
Kabaena Timur	1	1	1
Kabaena Tengah	1	1	1
Rumbia	1	1	1
Mata Oleo	1	1	1
Kepulauan Masaloka Raya	1	1	1
Rumbia Tengah	1	1	1
Rarowatu	1	1	1
Rarowatu Utara	1	1	1
Lantari Jaya	1	1	1
Mata Usu	1	1	1
Poleang Timur	1	1	1
Poleang Utara	1	1	1
Poleang Selatan	1	1	1
Poleang Tenggara	1	1	1
Poleang	1	1	1
Poleang Barat	1	1	1
Tontonunu	1	1	1
Poleang Tengah	1	1	1
<b>Bombana</b>	<b>22</b>	<b>22</b>	<b>22</b>

Lanjutan Tabel/*Continued Table 4.2.1*

Kecamatan <i>Subdistrict</i>	Puskesmas Pembantu <i>Subsidiary of Public Health Center</i>		
	2019	2020	2021
(1)	(14)	(15)	(16)
Kabaena	-	1	1
Kabaena Utara	1	2	1
Kabaena Selatan	-	1	1
Kabaena Barat	3	2	5
Kabaena Timur	1	1	1
Kabaena Tengah	2	4	2
Rumbia	-	-	-
Mata Oleo	-	1	-
Kepulauan Masaloka Raya	-	-	-
Rumbia Tengah	-	-	-
Rarowatu	2	1	1
Rarowatu Utara	-	1	2
Lantari Jaya	-	-	-
Mata Usu	-	-	-
Poleang Timur	1	-	-
Poleang Utara	-	1	-
Poleang Selatan	-	1	1
Poleang Tenggara	-	-	-
Poleang	1	1	1
Poleang Barat	-	-	-
Tontonunu	-	1	-
Poleang Tengah	-	1	-
<b>Bombana</b>	<b>11</b>	<b>19</b>	<b>16</b>

Lanjutan Tabel/Continued Table 4.2.1

Kecamatan Subdistrict	Apotek Pharmacy		
	2019	2020	2021
(1)	(17)	(18)	(19)
Kabaena	1	1	1
Kabaena Utara	-	-	-
Kabaena Selatan	-	-	1
Kabaena Barat	2	2	2
Kabaena Timur	1	1	1
Kabaena Tengah	-	-	-
Rumbia	5	9	5
Mata Oleo	-	-	-
Kepulauan Masaloka Raya	-	-	-
Rumbia Tengah	2	3	2
Rarowatu	1	-	1
Rarowatu Utara	1	1	1
Lantari Jaya	-	2	1
Mata Usu	1	-	-
Poleang Timur	1	2	1
Poleang Utara	1	3	1
Poleang Selatan	-	-	-
Poleang Tenggara	-	-	-
Poleang	3	8	3
Poleang Barat	1	1	1
Tontonunu	-	-	-
Poleang Tengah	1	-	1
<b>Bombana</b>	<b>21</b>	<b>33</b>	<b>22</b>

Sumber/Source: BPS, Pendataan Potensi Desa (Podes)/BPS-Statistics Indonesia, Village Potential Data Collecting

**Tabel**  
**Table** 4.2.2**Jumlah Tenaga Kesehatan Menurut Kecamatan, 2021**  
**Number of Medical Personnel by Subdistrict, 2021**

Kecamatan Subdistrict	Tenaga Medis Medical Personnel	Tenaga Keperawatan Nursing Personnel	Tenaga Kebidanan Midwifery Personnel	Tenaga Kefarmasian Pharmacy Personnel	Tenaga Kesehatan Lainnya Other Health Personnel
(1)	(2)	(3)	(4)	(5)	(6)
<b>A. Puskesmas</b>	<b>44</b>	<b>242</b>	<b>302</b>	<b>47</b>	<b>208</b>
1. Kabaena	1	12	14	3	12
2. Kabaena Utara	1	10	11	2	3
3. Kabaena Selatan	1	11	8	2	8
4. Kabaena Barat	2	9	17	4	15
5. Kabaena Timur	2	11	15	2	8
6. Kabaena Tengah	-	15	9	1	10
7. Rumbia	4	16	22	2	13
8. Mata Oleo	1	10	14	1	20
9. Kepulauan Masaloka Raya	2	2	6	-	3
10. Rumbia Tengah	3	12	12	2	14
11. Rarowatu	3	8	9	3	7
12. Rarowatu Utara	3	6	16	3	7
13. Lantari Jaya	3	21	19	3	9
14. Mata Usu	-	2	6	1	2
15. Poleang Timur	2	16	12	3	17
16. Poleang Utara	2	8	17	2	6
17. Poleang Selatan	3	13	11	1	5
18. Poleang Tenggara	1	4	5	2	4
19. Poleang	4	18	37	4	18
20. Poleang Barat	3	19	26	2	8
21. Tontonunu	1	13	11	2	10
22. Poleang Tengah	2	6	5	2	9
<b>B. RSUD Bombana</b>	<b>32</b>	<b>106</b>	<b>35</b>	<b>16</b>	<b>26</b>
<b>C. Dinkes Kabupaten</b>	<b>-</b>	<b>5</b>	<b>7</b>	<b>15</b>	<b>35</b>
<b>Bombana</b>	<b>76</b>	<b>353</b>	<b>344</b>	<b>78</b>	<b>269</b>

Sumber/Source: Dinas Kesehatan Kabupaten Bombana / Public Health Office of Bombana Regency



**Tabel**  
**Table** 4.2.3**Banyaknya Tenaga Dokter Spesialis, Dokter Umum, dan Dokter Gigi menurut Kecamatan di Kabupaten Bombana, 2021***Amount of Physician, General Physician and Dentist by Subdistrict in Bombana Regency, 2021*

Kecamatan Subdistrict	Dokter Spesialis physician	Dokter Umum General Physician	Dokter Gigi Dentist
(1)	(2)	(3)	(4)
<b>A. Puskesmas</b>	-	<b>31</b>	<b>13</b>
1. Kabaena	-	1	-
2. Kabaena Utara	-	1	-
3. Kabaena Selatan	-	1	-
4. Kabaena Barat	-	1	1
5. Kabaena Timur	-	1	1
6. Kabaena Tengah	-	-	-
7. Rumbia	-	3	1
8. Mata Oleo	-	1	-
9. Kepulauan Masaloka Raya	-	1	1
10. Rumbia Tengah	-	2	1
11. Rarowatu	-	2	1
12. Rarowatu Utara	-	2	1
13. Lantari Jaya	-	2	1
14. Mata Usu	-	-	-
15. Poleang Timur	-	1	1
16. Poleang Utara	-	2	-
17. Poleang Selatan	-	2	1
18. Poleang Tenggara	-	1	-
19. Poleang	-	3	1
20. Poleang Barat	-	2	1
21. Tontonunu	-	1	-
22. Poleang Tengah	-	1	1
<b>B. RSUD Bombana</b>	<b>19</b>	<b>11</b>	<b>2</b>
<b>C. Dinkes Kabupaten</b>	-	-	-
<b>Bombana</b>	<b>19</b>	<b>42</b>	<b>15</b>

Sumber/Source: Dinas Kesehatan Kabupaten Bombana / Public Health Office of Bombana Regency

**Tabel**  
**Table** 4.2.4

**Jumlah Rumah Sakit Umum, Rumah Sakit Khusus, Rumah Sakit/Rumah Bersalin, Puskesmas, Klinik/Balai Kesehatan, Posyandu, dan Polindes Menurut Kecamatan, 2020-2021**

*Number of General Hospital, Special Hospital, Maternity Hospital and Public Health Center, Medical Clinic, Integrated Service Post, Village maternity Cottage by Subdistrict, 2020-2021*

Kecamatan Subdistrict	Rumah Sakit Umum General Hospital		Rumah Sakit Khusus Special Hospital	
	2020	2021	2020	2021
(1)	(2)	(3)	(4)	(5)
Kabaena	-	-	-	-
Kabaena Utara	-	-	-	-
Kabaena Selatan	-	-	-	-
Kabaena Barat	-	-	-	-
Kabaena Timur	-	-	-	-
Kabaena Tengah	-	-	-	-
Rumbia	-	-	-	-
Mata Oleo	-	-	-	-
Kepulauan Masaloka Raya	-	-	-	-
Rumbia Tengah	1	1	-	-
Rarowatu	-	-	-	-
Rarowatu Utara	-	-	-	-
Lantari Jaya	-	-	-	-
Mata Usu	-	-	-	-
Poleang Timur	-	-	-	-
Poleang Utara	-	-	-	-
Poleang Selatan	-	-	-	-
Poleang Tenggara	-	-	-	-
Poleang	-	-	-	-
Poleang Barat	-	-	-	-
Tontonunu	-	-	-	-
Poleang Tengah	-	-	-	-
<b>Bombana</b>	<b>1</b>	<b>1</b>	<b>-</b>	<b>-</b>

Lanjutan Tabel/Continued Table 4.2.4

Kecamatan Subdistrict	Rumah Sakit Bersalin/ Rumah Bersalin Maternity Hospital		Puskesmas Public Health Center	
	2020	2021	2020	2021
(1)	(6)	(7)	(8)	(9)
Kabaena	-	-	1	1
Kabaena Utara	-	-	1	1
Kabaena Selatan	-	-	1	1
Kabaena Barat	-	-	1	1
Kabaena Timur	-	-	1	1
Kabaena Tengah	-	-	1	1
Rumbia	-	-	1	1
Mata Oleo	-	-	1	1
Kepulauan Masaloka Raya	-	-	1	1
Rumbia Tengah	-	-	1	1
Rarowatu	-	-	1	1
Rarowatu Utara	-	-	1	1
Lantari Jaya	-	-	1	1
Mata Usu	-	-	1	1
Poleang Timur	-	-	1	1
Poleang Utara	-	-	1	1
Poleang Selatan	-	-	1	1
Poleang Tenggara	-	-	1	1
Poleang	-	-	1	1
Poleang Barat	-	-	1	1
Tontonunu	-	-	1	1
Poleang Tengah	-	-	1	1
<b>Bombana</b>	-	-	<b>22</b>	<b>22</b>

Lanjutan Tabel/*Continued Table* 4.2.4

Kecamatan Subdistrict	Klinik/Balai Kesehatan Medical Clinic		Posyandu Integrated Service Post		Polindes Village Maternity Cottage	
	2020	2021	2020	2021	2020	2021
(1)	(10)	(11)	(12)	(13)	(14)	(15)
Kabaena	-	-	5	5	1	1
Kabaena Utara	-	-	7	11	2	1
Kabaena Selatan	-	-	4	6	1	1
Kabaena Barat	-	-	11	13	-	2
Kabaena Timur	-	-	14	14	-	3
Kabaena Tengah	-	-	8	10	4	7
Rumbia	2	2	13	12	-	1
Mata Oleo	-	-	14	15	9	9
Kepulauan Masaloka Raya	-	-	5	6	1	-
Rumbia Tengah	1	1	9	10	-	2
Rarowatu	-	-	13	14	3	1
Rarowatu Utara	-	-	10	8	4	3
Lantari Jaya	-	-	12	13	-	-
Mata Usu	-	-	5	5	1	1
Poleang Timur	-	-	15	15	-	-
Poleang Utara	-	-	13	13	1	1
Poleang Selatan	-	-	11	11	-	-
Poleang Tenggara	-	-	13	14	-	1
Poleang	1	1	18	19	1	2
Poleang Barat	-	-	19	17	6	8
Tontonunu	-	-	10	10	3	4
Poleang Tengah	-	-	7	7	-	-
<b>Bombana</b>	<b>4</b>	<b>4</b>	<b>236</b>	<b>248</b>	<b>37</b>	<b>48</b>

Sumber/*Source*: Dinas Kesehatan Kabupaten Bombana / *Public Health Office of Bombana Regency*

**Tabel 4.2.5** Jumlah Kasus Penyakit Menular Menurut Kecamatan di Kabupaten Bombana, 2021  
**Number of Contagion Case According to Subdistrict in Bombana Regency, 2021**

Kecamatan Subdistrict	COVID 19	HIV / AIDS	IMS	DBD Dengue Fever	Diare Diarhea	TB	Malaria Malaria
(1)	(2)	(3)	(4)	(5)	(6)	(7)	
Kabaena	21	-	-	1	15	8	-
Kabaena Utara	3	-	-	-	22	5	-
Kabaena Selatan	5	-	-	-	7	5	-
Kabaena Barat	6	2	-	-	23	15	1
Kabaena Timur	3	-	-	-	23	27	-
Kabaena Tengah	16	1	-	-	17	5	-
Rumbia	80	9	-	5	90	31	1
Mata Oleo	11	-	-	-	34	8	1
Kepulauan Masaloka Raya	4	-	-	-	31	2	-
Rumbia Tengah	36	1	-	-	141	1	-
Rarowatu	19	-	-	-	38	15	-
Rarowatu Utara	28	1	-	-	29	10	-
Lantari Jaya	24	-	-	-	126	7	1
Mata Usu	-	-	-	-	12	1	-
Poleang Timur	12	2	-	-	58	15	-
Poleang Utara	15	1	-	-	18	18	-
Poleang Selatan	17	1	-	-	-	3	1
Poleang Tenggara	3	-	-	-	28	6	-
Poleang	13	1	-	-	158	14	-
Poleang Barat	9	-	-	-	79	14	-
Tontonunu	11	-	-	-	25	4	1
Poleang Tengah	-	-	-	-	30	-	-
<b>Bombana</b>	<b>336</b>	<b>19</b>	<b>-</b>	<b>6</b>	<b>1 004</b>	<b>214</b>	<b>6</b>

Sumber/Source: Dinas Kesehatan Kabupaten Bombana / Public Health Office of Bombana Regency

**Tabel**  
**Table** 4.2.6

**Jumlah Bayi Lahir, Bayi Berat Badan Lahir Rendah (BBLR), dan Bergizi Buruk Menurut Kecamatan di Kabupaten Bombana, 2021**  
**Number of Birth, and Babies with Low Birth Weights (LBW) and Malnutrition Cases by Subdistrict in Bombana Regency, 2021**

Kecamatan Subdistrict	Bayi Lahir Hidup Births	BBLR / LBW	Gizi Buruk Malnutrition
(1)	(2)	(3)	(4)
Kabaena	65	3	2
Kabaena Utara	110	10	8
Kabaena Selatan	54	2	7
Kabaena Barat	184	10	6
Kabaena Timur	187	3	-
Kabaena Tengah	59	2	1
Rumbia	285	10	26
Mata Oleo	157	6	8
Kepulauan Masaloka Raya	39	2	-
Rumbia Tengah	151	6	1
Rarowatu	153	6	11
Rarowatu Utara	158	2	5
Lantari Jaya	212	6	-
Mata Usu	51	5	5
Poleang Timur	231	19	6
Poleang Utara	226	2	1
Poleang Selatan	128	14	2
Poleang Tenggara	96	8	10
Poleang	316	22	11
Poleang Barat	344	15	3
Tontonunu	116	6	2
Poleang Tengah	84	1	-
<b>Bombana</b>	<b>3 406</b>	<b>160</b>	<b>115</b>

Sumber/Source: Dinas Kesehatan Kabupaten Bombana / Public Health Office of Bombana Regency

**Tabel** 4.2.7 **Sepuluh Penyakit dengan Jumlah Kasus Terbesar di Kabupaten Bombana, 2021**  
**Table** 4.2.7 **Top 10 Diseases in Bombana Regency, 2021**

Jenis Penyakit Type of Diseases	Jumlah Kasus Number of Cases
(1)	(2)
ISPA Bukan Pneumonia	4 803
Hipertensi	3611
Diabetes Melitus	1325
Diare	1006
Tersangka TB Baru	547
Malaria Klinis	270
Kecelakaan Lalu Lintas	204
Influenza	121
TBS Paru BTA (+)	119
Demam Dengue	110

Sumber/Source: Dinas Kesehatan Kabupaten Bombana / Public Health Office of Bombana Regency

**Tabel**  
**Table** 4.2.8

**Jumlah Ibu Hamil, Melakukan Kunjungan K1, Melakukan Kunjungan K4, KEK, dan Pemberian Zat Besi di Kabupaten Bombana ,Tahun 2017-2021**  
**Number of Pregnant Women, Visiting K1, K4, KEK and Giving Tablet of Ferrum in Bombana Regency, 2017-2021**

Tahun Years	Jumlah Ibu Hamil Pregnant Woman	Melakukan Kunjungan		Kurang Energi Kronis (KEK) Energy Deficiency	Pemberian Zat Besi Giving Tablet of Ferrum
		K1	K4		
(1)	(2)	(3)	(4)	(5)	(6)
2017	4 710	4 112	3 593	377	3 611
2018	4 756	3 934	3 506	440	3 505
2019	4 799	4 062	3 472	1 000	3 272
2020	4 848	3 641	3 243	600	3 250
2021	4 024	3 676	3 161	671	3 156

Sumber/Source: Dinas Kesehatan Kabupaten Bombana / Public Health Office of Bombana Regency



**Tabel**  
**Table** 4.2.9

**Jumlah Pasangan Usia Subur dan Peserta KB Aktif Menurut Kecamatan di Kabupaten Bombana, 2021**  
**Number of Eligible Couples and Family Planning Participants by Subdistrict in Bombana Regency, 2021**

Kecamatan Subdistrict	Jumlah PUS Eligible Couples	Peserta KB Aktif / Family Planning Participants			
		IUD	MOW	MOP	Kondom/ Condom
(1)	(2)	(3)	(4)	(5)	(6)
Kabaena	444	13	7	-	11
Kabaena Utara	745	11	4	-	2
Kabaena Selatan	505	13	9	-	5
Kabaena Barat	1 332	8	15	-	5
Kabaena Timur	994	4	8	-	2
Kabaena Tengah	626	56	25	-	-
Rumbia	1 495	58	27	1	19
Mata Oleo	1 249	14	1	-	-
Kepulauan Masaloka Raya	327	12	6	-	6
Rumbia Tengah	988	25	12	-	2
Rarowatu	1 076	22	32	-	8
Rarowatu Utara	1 338	31	25	5	5
Lantari Jaya	1 567	39	34	2	6
Mata Usu	343	6	9	-	-
Poleang Timur	1 836	32	23	-	16
Poleang Utara	1 752	60	26	-	5
Poleang Selatan	1 269	20	16	-	4
Poleang Tenggara	877	6	8	-	-
Poleang	2 530	31	29	-	30
Poleang Barat	2 382	74	25	-	15
Tontonunu	980	6	1	-	9
Poleang Tengah	686	33	5	-	4
<b>Bombana</b>	<b>25 341</b>	<b>574</b>	<b>347</b>	<b>8</b>	<b>154</b>

Lanjutan Tabel/*Continued Table* 4.2.9

Kecamatan <i>Subdistrict</i>	Peserta KB Aktif / <i>Family Planning Participants</i>		
	Implan <i>Implants</i>	Suntikan <i>Injection</i>	Pil <i>Pill</i>
(1)	(7)	(8)	(9)
Kabaena	27	89	199
Kabaena Utara	52	269	271
Kabaena Selatan	63	125	140
Kabaena Barat	122	533	366
Kabaena Timur	30	296	543
Kabaena Tengah	123	139	223
Rumbia	164	717	407
Mata Oleo	290	474	106
Kepulauan Masaloka Raya	68	81	80
Rumbia Tengah	122	412	194
Rarowatu	181	231	322
Rarowatu Utara	164	636	166
Lantari Jaya	219	717	286
Mata Usu	71	106	106
Poleang Timur	219	749	342
Poleang Utara	247	690	431
Poleang Selatan	167	738	141
Poleang Tenggara	175	311	107
Poleang	181	1 274	689
Poleang Barat	192	1 465	284
Tontonunu	102	506	213
Poleang Tengah	88	393	140
<b>Bombana</b>	<b>3 067</b>	<b>10 951</b>	<b>5 756</b>

Sumber/*Source*: Dinas Pengendalian Penduduk dan Keluarga Berencana Kabupaten Bombana / *Population Control and Family Planning Office in Bombana Regency*

**Tabel 4.2.10** Banyaknya Akseptor Aktif dan Akseptor Baru Menurut Alat Konstrasepsi yang Digunakan di Kabupaten Bombana, Tahun 2021  
**Amount of Active and New Family Planning Participant According to Contraception Device Used in Bombana Regency, 2021**

Alat Kontrasepsi Contraception Device	Akseptor Aktif Active Acceptor	Akseptor Baru New Acceptor	Jumlah Total
(1)	(2)	(3)	(4)
IUD / IUD	574	133	707
Pil / Pill	5 756	1 402	7 158
Kondom / Condom	154	60	214
Suntikan / Injection	10 951	1 756	12 707
Implan / Implants	3 067	481	3 548
MOP	8	-	8
MOW	347	77	424
Obat Vaginal / Vaginal Medicine	-	-	-
<b>Jumlah / Total</b>	<b>20 857</b>	<b>3 909</b>	<b>24 766</b>

Sumber/Source: Dinas Pengendalian Penduduk dan Keluarga Berencana Kabupaten Bombana / Population Control and Family Planning Office in Bombana Regency

**Tabel**  
**Table** 4.2.11

**Banyaknya Akseptor Aktif Menurut Alat Kontrasepsi yang Digunakan di Kabupaten Bombana ,Tahun 2019-2021**  
**Number of Target, Realization, and Percentage New Acceptor According to Contraception Device Used, 2019-2021**

Alat Kontrasepsi Contraception Device	2019	2020	2021
(1)	(2)	(3)	(4)
IUD / IUD	438	504	574
Pil / Pill	3 740	4 837	5 756
Kondom / Condom	82	104	154
Suntikan / Injection	9 031	9 856	10 951
Implan / Implants	2 289	2 625	3 067
MOP	15	7	8
MOW	256	310	347
Obat Vaginal / Vaginal Medicine	-	-	-
<b>Jumlah / Total</b>	<b>15 851</b>	<b>18 243</b>	<b>20 857</b>

Sumber/Source: Dinas Pengendalian Penduduk dan Keluarga Berencana Kabupaten Bombana / Population Control and Family Planning Office in Bombana Regency

**Tabel**  
**Table** 4.2.12**Jumlah Balita yang Mendapat Imunisasi Menurut Kecamatan dan Jenis Imunisasi di Kabupaten Bombana, 2021*****Number of Toddler who Had Immunization by Subdistrict and Type Immunization in Bombana Regency, 2021***

Kecamatan Subdistrict	BCG	DPT-HB <sub>1</sub>	DPT-HB <sub>2</sub>	DPT-HB <sub>3</sub>
(1)	(2)	(3)	(4)	(5)
Kabaena	68	60	70	63
Kabaena Utara	70	61	58	53
Kabaena Selatan	47	48	56	68
Kabaena Barat	141	145	123	162
Kabaena Timur	121	144	158	152
Kabaena Tengah	62	61	57	44
Rumbia	352	387	364	437
Mata Oleo	140	117	129	119
Kepulauan Masaloka Raya	27	39	47	34
Rumbia Tengah	108	109	93	90
Rarowatu	105	95	65	66
Rarowatu Utara	140	135	109	114
Lantari Jaya	197	197	189	183
Mata Usu	35	26	23	28
Poleang Timur	196	154	155	160
Poleang Utara	189	173	160	142
Poleang Selatan	135	131	126	117
Poleang Tenggara	78	75	63	63
Poleang	354	370	380	387
Poleang Barat	383	422	389	386
Tontonunu	119	132	143	153
Poleang Tengah	71	81	67	70
<b>Bombana</b>	<b>3 138</b>	<b>3 162</b>	<b>3 024</b>	<b>3 091</b>

Lanjutan Tabel/*Continued Table* 4.2.12

Kecamatan <i>Subdistrict</i>	Polio 1	Polio 2	Polio 3	Polio 4	Campak <i>Measles</i>
(1)	(6)	(7)	(8)	(9)	(10)
Kabaena	68	60	70	63	65
Kabaena Utara	70	64	58	53	91
Kabaena Selatan	47	48	56	68	68
Kabaena Barat	142	139	123	162	238
Kabaena Timur	121	144	158	152	141
Kabaena Tengah	57	61	57	44	94
Rumbia	352	387	364	437	430
Mata Oleo	140	126	129	119	149
Kepulauan Masaloka Raya	26	39	47	34	82
Rumbia Tengah	107	108	92	88	127
Rarowatu	105	95	65	64	130
Rarowatu Utara	140	143	111	114	160
Lantari Jaya	194	196	189	183	166
Mata Usu	35	26	23	28	37
Poleang Timur	196	178	180	180	185
Poleang Utara	185	174	166	145	170
Poleang Selatan	135	131	126	117	143
Poleang Tenggara	79	75	63	63	78
Poleang	354	370	380	387	376
Poleang Barat	383	431	389	386	392
Tontonunu	117	136	143	153	138
Poleang Tengah	71	81	67	70	68
<b>Bombana</b>	<b>3 124</b>	<b>3 212</b>	<b>3 056</b>	<b>3 110</b>	<b>3 528</b>

Sumber/*Source*: Dinas Kesehatan Kabupaten Bombana / *Public Health Office of Bombana Regency*

**Tabel** 4.2.13 **Jumlah Kelahiran Bayi yang Lahir Hidup dan Lahir Mati Menurut Kecamatan di Kabupaten Bombana, Tahun 2021**  
**Table** 4.2.13 **Number of Baby to Live Birth and Stillbirth by Subdistrict in Bombana Regency, 2021**

Kecamatan Subdistrict	Lahir Hidup Birth Live	Lahir Mati Stillbirth	Jumlah Kelahiran Number of Birth
(1)	(2)	(3)	(4)
Kabaena	65	-	65
Kabaena Utara	110	5	115
Kabaena Selatan	54	2	56
Kabaena Barat	184	8	192
Kabaena Timur	187	4	191
Kabaena Tengah	59	1	60
Rumbia	285	4	289
Mata Oleo	157	2	159
Kepulauan Masaloka Raya	39	1	40
Rumbia Tengah	151	1	152
Rarowatu	153	-	153
Rarowatu Utara	158	2	160
Lantari Jaya	212	2	212
Mata Usu	51	2	53
Poleang Timur	231	3	234
Poleang Utara	226	1	227
Poleang Selatan	128	6	134
Poleang Tenggara	96	1	97
Poleang	316	2	318
Poleang Barat	344	4	348
Tontonunu	116	1	117
Poleang Tengah	84	-	84
<b>Bombana</b>	<b>3 406</b>	<b>52</b>	<b>3 456</b>

Sumber/Source: Dinas Kesehatan Kabupaten Bombana / Public Health Office of Bombana Regency

**Tabel**  
**Table** 4.2.14

**Jumlah Kematian Ibu Hamil, Ibu Bersalin dan Masa Nifas Menurut Kecamatan di Kabupaten Bombana, 2021**  
**Number of Death Pregnant Mother, Maternal and Puerperal by Subdistrict in Bombana Regency, 2021**

Kecamatan Subdistrict	Ibu Hamil Pregnant Mother	Ibu Bersalin Maternal	Masa Nifas Puerperal
(1)	(2)	(3)	(4)
Kabaena	-	-	-
Kabaena Utara	-	-	-
Kabaena Selatan	-	-	-
Kabaena Barat	-	-	-
Kabaena Timur	-	1	-
Kabaena Tengah	-	-	-
Rumbia	1	-	1
Mata Oleo	1	-	-
Kepulauan Masaloka Raya	-	-	-
Rumbia Tengah	-	-	-
Rarowatu	1	-	-
Rarowatu Utara	-	-	-
Lantari Jaya	-	1	-
Mata Usu	-	-	-
Poleang Timur	-	-	-
Poleang Utara	-	-	-
Poleang Selatan	-	-	1
Poleang Tenggara	-	-	-
Poleang	-	1	-
Poleang Barat	-	-	-
Tontonunu	-	-	-
Poleang Tengah	-	-	-
<b>Bombana</b>	<b>3</b>	<b>3</b>	<b>2</b>

Sumber/Source: Dinas Kesehatan Kabupaten Bombana / Public Health Office of Bombana Regency



**Tabel 4.2.15** Jumlah Ibu Hamil dan Calon Pengantin/TT/WUS yang diimunisasi Menurut Jenis Vaksin dan Kecamatan di Kabupaten Bombana, 2021  
*Number of pregnancy and The Immunized Bride Candidate / TT/ WUS by Type of Vaccine and Subdistrict in Bombana Regency, 2021*

Kecamatan Subdistrict	TT1	TT2
(1)	(2)	(3)
Kabaena	16	17
Kabaena Utara	37	31
Kabaena Selatan	13	24
Kabaena Barat	100	35
Kabaena Timur	69	36
Kabaena Tengah	10	-
Rumbia	57	47
Mata Oleo	16	29
Kepulauan Masaloka Raya	1	12
Rumbia Tengah	39	34
Rarowatu	-	-
Rarowatu Utara	52	21
Lantari Jaya	63	52
Mata Usu	15	17
Poleang Timur	10	23
Poleang Utara	110	66
Poleang Selatan	87	51
Poleang Tenggara	7	15
Poleang	31	29
Poleang Barat	214	199
Tontonunu	87	35
Poleang Tengah	36	21
<b>Bombana</b>	<b>1 070</b>	<b>794</b>

Sumber/Source: Dinas Kesehatan Kabupaten Bombana / Public Health Office of Bombana Regency

**Tabel**  
**Table** 4.2.16

**Jumlah Murid Sekolah yang Diimunisasi Menurut Jenis Vaksin dan Kecamatan di Kabupaten Bombana, 2021**  
**Number of Pupils Immunized According to Vaccine type and Subdistrict in Bombana Regency, 2021**

Kecamatan Subdistrict	DT	Td	Campak Measles
(1)	(2)	(3)	(4)
Kabaena	52	120	52
Kabaena Utara	78	195	78
Kabaena Selatan	79	130	79
Kabaena Barat	171	375	171
Kabaena Timur	180	316	180
Kabaena Tengah	73	150	73
Rumbia	238	532	243
Mata Oleo	177	319	177
Kepulauan Masaloka Raya	44	99	44
Rumbia Tengah	160	279	160
Rarowatu	148	233	148
Rarowatu Utara	143	289	143
Lantari Jaya	165	342	165
Mata Usu	21	60	21
Poleang Timur	209	414	209
Poleang Utara	205	355	205
Poleang Selatan	131	257	131
Poleang Tenggara	82	195	82
Poleang	303	536	303
Poleang Barat	191	452	191
Tontonunu	116	204	116
Poleang Tengah	41	84	41
<b>Bombana</b>	<b>3 007</b>	<b>5 936</b>	<b>3 012</b>

Sumber/Source: Dinas Kesehatan Kabupaten Bombana / Public Health Office of Bombana Regency

### 4.3 AGAMA RELIGION

**Tabel 4.3.1** Jumlah Penduduk Menurut Kecamatan dan Agama yang Dianut, 2021  
*Population by Subdistrict and Religion, 2021*

Kecamatan Subdistrict	Islam	Protestan Protestant	Katolik Catholic	Hindu	Budha Buddha	Lainnya Others
(1)	(2)	(3)	(4)	(5)	(6)	(7)
Kabaena	8 865	-	-	-	-	-
Kabaena Utara	4 445	-	-	149	-	-
Kabaena Selatan	3 366	-	-	-	-	-
Kabaena Barat	8 747	-	-	-	-	-
Kabaena Timur	8 604	-	-	-	-	-
Kabaena Tengah	4 360	-	-	-	-	-
Rumbia	10 848	912	-	4	-	-
Mata Oleo	7 523	-	-	-	-	-
Kepulauan Masaloka Raya	5 434	-	-	-	-	-
Rumbia Tengah	7 553	7	-	-	-	-
Rarowatu	4 748	486	-	-	-	-
Rarowatu Utara	8 354	136	-	198	-	-
Lantari Jaya	7 633	79	-	1 176	-	-
Mata Usu	2 341	-	-	-	-	-
Poleang Timur	9 720	-	-	-	-	-
Poleang Utara	10 860	132	-	-	-	-
Poleang Selatan	7 305	-	-	-	-	-
Poleang Tenggara	4 230	-	-	-	-	-
Poleang	18 434	-	-	-	-	-
Poleang Barat	15 272	-	-	-	-	-
Tontonunu	5 585	-	-	-	-	-
Poleang Tengah	3 911	-	-	-	-	-
<b>Bombana</b>	<b>168 138</b>	<b>1 752</b>	<b>-</b>	<b>1 527</b>	<b>-</b>	<b>-</b>

Sumber/Source: Kantor Kementerian Agama Kabupaten Bombana/Representative Ministry of Religious Affair of Bombana Regency

**Tabel** 4.3.2  
**Table**

**Jumlah Tempat Peribadatan Menurut Kecamatan, 2021**  
**Number of Places of Worship by Subdistrict and Religion, 2021**

Kecamatan Subdistrict	Masjid Mosque	Mushola Pray Room	Gereja Protestan Protestant Church	Gereja Katholik Catholic Church	Pura Temple	Vihara
(1)	(2)	(3)	(4)	(5)	(6)	(7)
Kabaena	6	7	2	-	-	-
Kabaena Utara	8	5	-	-	-	-
Kabaena Selatan	4	-	-	-	-	-
Kabaena Barat	14	-	-	-	-	-
Kabaena Timur	12	-	-	-	-	-
Kabaena Tengah	8	-	-	-	1	-
Rumbia	15	-	-	-	-	-
Mata Oleo	11	3	-	-	-	-
Kepulauan Masaloka Raya	5	-	-	-	-	-
Rumbia Tengah	13	-	-	-	-	-
Rarowatu	11	-	1	-	-	-
Rarowatu Utara	11	-	4	-	3	-
Lantari Jaya	15	12	1	-	8	-
Mata Usu	5	-	-	-	-	-
Poleang Timur	19	-	-	-	-	-
Poleang Utara	5	-	1	-	-	-
Poleang Selatan	14	2	-	-	-	-
Poleang Tenggara	10	1	-	-	1	-
Poleang	20	5	-	-	-	-
Poleang Barat	26	-	-	-	-	-
Tontonunu	16	-	-	-	-	-
Poleang Tengah	14	2	-	-	-	-
<b>Bombana</b>	<b>262</b>	<b>37</b>	<b>9</b>	<b>-</b>	<b>13</b>	<b>-</b>

Sumber/Source: Kantor Kementerian Agama Kabupaten Bombana/Representative Ministry of Religious Affair of Bombana Regency

**Tabel**  
**Table** 4.3.3

**Banyaknya Calon Jamaah Haji yang Mendaftar Menurut Kelompok Umur dan Jenis Kelamin di Kabupaten Bombana, 2021**  
**Amount of Hajj Pilgrim Candidate that Registered According to Age Group and Gender in Bombana Regency, 2021**

<b>Kelompok Umur</b> <i>Age Group</i>	<b>Laki-laki</b> <i>Male</i>	<b>Perempuan</b> <i>Female</i>	<b>Jumlah</b> <i>Total</i>
(1)	(2)	(3)	(4)
29 Tahun Kebawah <i>Under 29 Old</i>	9	20	29
30-39	23	38	61
40 - 49	17	32	49
50 - 59	20	31	51
60 Tahun Keatas <i>60 Old And Above</i>	15	15	30
<b>Jumlah / Total</b>	<b>84</b>	<b>136</b>	<b>220</b>

Sumber/Source: Kantor Kementerian Agama Kabupaten Bombana/Representative Ministry of Religious Affair of Bombana Regency

**Tabel** 4.3.4  
**Table****Banyaknya Calon Jamaah Haji yang Mendaftar Menurut Kecamatan dan Jenis Kelamin di Kabupaten Bombana, 2021*****Amount of Hajj Pilgrim Candidate that Registered According to Subdistrict and Gender in Bombana Regency, 2021***

Kecamatan Subdistrict	Laki-laki Male	Perempuan Female	Jumlah Total
(1)	(2)	(3)	(4)
Kabaena	1	3	4
Kabaena Utara	1	1	2
Kabaena Selatan	-	-	-
Kabaena Barat	3	3	6
Kabaena Timur	1	5	6
Kabaena Tengah	2	3	5
Rumbia	18	22	40
Mata Oleo	2	4	6
Kepulauan Masaloka Raya	-	-	-
Rumbia Tengah	9	8	17
Rarowatu	1	-	1
Rarowatu Utara	2	4	6
Lantari Jaya	1	4	5
Mata Usu	-	-	-
Poleang Timur	5	12	17
Poleang Utara	5	11	16
Poleang Selatan	5	8	13
Poleang Tenggara	-	1	1
Poleang	16	24	40
Poleang Barat	6	7	13
Tontonunu	3	8	11
Poleang Tengah	3	8	11
<b>Jumlah / Total</b>	<b>84</b>	<b>136</b>	<b>220</b>

Sumber/Source: Kantor Kementerian Agama Kabupaten Bombana/Representative Ministry of Religious Affair of Bombana Regency

**Tabel**  
**Table** 4.3.5**Banyaknya Jamaah Haji yang Berangkat Menurut Kelompok Umur dan Jenis Kelamin di Kabupaten Bombana, 2021****Amount of Departing Hajj Pilgrims According to Age Group and Gender in Bombana Regency, 2021**

Kelompok Umur <i>Age Group</i>	Laki-laki <i>Male</i>	Perempuan <i>Female</i>	Jumlah <i>Total</i>
(1)	(2)	(3)	(4)
29 Tahun Kebawah <i>Under 29 Old</i>	-	-	-
30-39	-	-	-
40 - 49	-	-	-
50 - 59	-	-	-
60 Tahun Keatas <i>60 Old And Above</i>	-	-	-
<b>Jumlah / Total</b>	-	-	-

Catatan/Notes : Pembatalan haji karena pandemi/Hajj cancellation due to pandemic

Sumber/Source : Kantor Kementerian Agama Kabupaten Bombana/Representative Ministry of Religious Affair of Bombana Regency

**Tabel** 4.3.4  
**Table****Banyaknya Jamaah Haji yang Berangkat Menurut Kecamatan dan Jenis Kelamin di Kabupaten Bombana, 2021*****Amount of Departing Hajj Pilgrims that Registered According to Subdistrict and Gender in Bombana Regency, 2021***

Kecamatan Subdistrict	Laki-laki Male	Perempuan Female	Jumlah Total
(1)	(2)	(3)	(4)
Kabaena	-	-	-
Kabaena Utara	-	-	-
Kabaena Selatan	-	-	-
Kabaena Barat	-	-	-
Kabaena Timur	-	-	-
Kabaena Tengah	-	-	-
Rumbia	-	-	-
Mata Oleo	-	-	-
Kepulauan Masaloka Raya	-	-	-
Rumbia Tengah	-	-	-
Rarowatu	-	-	-
Rarowatu Utara	-	-	-
Lantari Jaya	-	-	-
Mata Usu	-	-	-
Poleang Timur	-	-	-
Poleang Utara	-	-	-
Poleang Selatan	-	-	-
Poleang Tenggara	-	-	-
Poleang	-	-	-
Poleang Barat	-	-	-
Tontonunu	-	-	-
Poleang Tengah	-	-	-
<b>Jumlah / Total</b>	-	-	-

Catatan/Notes : Pembatalan haji karena pandemi/Hajj cancellation due to pandemic

Sumber/Source : Kantor Kementerian Agama Kabupaten Bombana/Representative Ministry of Religious Affair of Bombana Regency



#### 4.4 KEMISKINAN POVERTY

**Tabel** 4.4.1 **Garis Kemiskinan dan Persentase Penduduk Miskin di Kabupaten Bombana 2014–2021**  
**Table** 4.4.1 **Poverty Line and Percentage of Poor People in Bombana Regency, 2014–2021**

Tahun Year	Garis Kemiskinan (rupiah/kapita/bulan) Poverty Line (rupiah/capita/month)	Persentase Penduduk Miskin Percentage of Poor People
(1)	(2)	(3)
2014	236 688	13,20
2015	246 908	12,55
2016	266 717	13,06
2017	270 627	12,36
2018	288 201	11,05
2019	308 396	10,56
2020	325 949	10,01
2021	346 726	10,76

Sumber/Source: BPS, Survei Sosial Ekonomi Nasional Maret/BPS-Statistics Indonesia, March National Socioeconomic Survey

**Tabel**  
**Table** 4.4.2

**Indeks Kedalaman Kemiskinan dan Indeks Keparahan Kemiskinan di Kabupaten Bombana, 2017–2021**  
**Poverty Gap Index and Poverty Severity Index in Bombana Regency 2017–2021**

Tahun Year	Indeks Kedalaman Kemiskinan Poverty Gap Index	Indeks Keparahan Kemiskinan Poverty Severity Index
(1)	(2)	(3)
2017	2,49	0,66
2018	2,46	0,73
2019	1,01	0,20
2020	1,35	0,32
2021	1,94	0,56

Sumber/Source: BPS, Survei Sosial Ekonomi Nasional Maret/BPS-Statistics Indonesia, March National Socioeconomic Survey

#### 4.5 SOSIAL LAINNYA OTHER SOCIAL

**Tabel** 4.5.1 **Jumlah Desa/Kelurahan yang Mengalami Bencana Alam Menurut Kecamatan, 2019-2021**  
**Table** 4.5.1 **Number of Villages/Kelurahan that Had Natural Disaster by Subdistrict, 2019-2021**

Kecamatan Subdistrict	Banjir/Flood		
	2019	2020	2021
(1)	(2)	(3)	(4)
Kabaena	2	-	3
Kabaena Utara	3	3	1
Kabaena Selatan	3	1	4
Kabaena Barat	4	2	3
Kabaena Timur	5	7	4
Kabaena Tengah	2	3	1
Rumbia	1	4	2
Mata Oleo	2	-	-
Kepulauan Masaloka Raya	-	-	-
Rumbia Tengah	2	1	4
Rarowatu	5	2	-
Rarowatu Utara	4	6	4
Lantari Jaya	1	6	1
Mata Usu	2	1	1
Poleang Timur	1	2	-
Poleang Utara	4	3	3
Poleang Selatan	1	-	1
Poleang Tenggara	2	1	-
Poleang	1	1	-
Poleang Barat	5	2	1
Tontonunu	4	4	4
Poleang Tengah	2	-	2
<b>Bombana</b>	<b>56</b>	<b>49</b>	<b>39</b>

Lanjutan Tabel/*Continued Table 4.5.1*

Kecamatan Subdistrict	Gempa Bumi/ <i>Earthquake</i>		
	2019	2020	2021
(1)	(5)	(6)	(7)
Kabaena	-	-	-
Kabaena Utara	-	-	-
Kabaena Selatan	-	-	-
Kabaena Barat	-	-	-
Kabaena Timur	-	-	-
Kabaena Tengah	-	-	-
Rumbia	-	-	-
Mata Oleo	-	-	-
Kepulauan Masaloka Raya	-	-	-
Rumbia Tengah	-	-	-
Rarowatu	-	-	-
Rarowatu Utara	-	-	-
Lantari Jaya	-	-	-
Mata Usu	-	-	-
Poleang Timur	-	-	-
Poleang Utara	-	-	-
Poleang Selatan	-	-	-
Poleang Tenggara	-	-	-
Poleang	-	-	-
Poleang Barat	-	-	-
Tontonunu	-	-	-
Poleang Tengah	-	-	-
<b>Bombana</b>	-	-	-

Lanjutan Tabel/Continued Table 4.5.1

Kecamatan Subdistrict	Tanah Longsor/Landslide		
	2019	2020	2021
(1)	(8)	(9)	(10)
Kabaena	-	-	1
Kabaena Utara	-	1	-
Kabaena Selatan	-	-	-
Kabaena Barat	-	-	-
Kabaena Timur	-	-	-
Kabaena Tengah	1	-	-
Rumbia	1	-	-
Mata Oleo	-	-	-
Kepulauan Masaloka Raya	-	-	-
Rumbia Tengah	-	-	-
Rarowatu	1	-	-
Rarowatu Utara	1	-	-
Lantari Jaya	-	-	-
Mata Usu	-	-	-
Poleang Timur	-	1	-
Poleang Utara	-	-	-
Poleang Selatan	-	-	-
Poleang Tenggara	1	-	-
Poleang	-	-	-
Poleang Barat	-	-	-
Tontonunu	1	1	-
Poleang Tengah	-	-	-
<b>Bombana</b>	<b>6</b>	<b>3</b>	<b>1</b>

Sumber/Source: BPS, Pendataan Potensi Desa (Podes)/BPS-Statistics Indonesia, Village Potential Data Collecting

**Tabel**  
**Table** 4.5.2

**Jumlah Surat Nikah yang Diterbitkan Menurut Kecamatan di Kabupaten Bombana, 2018-2021**  
**Number of Marriage Certificate Issued Published According to Subdistrict in Bombana Regency, 2018-2021**

<b>Kecamatan Subdistrict</b>	<b>2018</b>	<b>2019</b>	<b>2020</b>	<b>2021</b>
(1)	(2)	(3)	(4)	(5)
Kabaena	22	15	36	22
Kabaena Utara	29	28	31	28
Kabaena Selatan	15	18	25	18
Kabaena Barat	102	39	90	60
Kabaena Timur	36	46	97	62
Kabaena Tengah	25	22	34	34
Rumbia	80	89	159	126
Mata Oleo	102	102	67	59
Kepulauan Masaloka Raya	17	25	23	17
Rumbia Tengah	-	26	41	28
Rarowatu	33	51	43	40
Rarowatu Utara	91	61	50	54
Lantari Jaya	-	35	49	47
Mata Usu	-	-	7	11
Poleang Timur	84	106	69	73
Poleang Utara	80	86	78	54
Poleang Selatan	88	85	115	47
Poleang Tenggara	24	26	23	29
Poleang	198	150	101	138
Poleang Barat	62	44	114	80
Tontonunu	-	19	37	48
Poleang Tengah	-	19	54	39
<b>Bombana</b>	<b>1 088</b>	<b>1 092</b>	<b>1 343</b>	<b>1114</b>

Sumber/Source: Kantor Kementerian Agama Kabupaten Bombana/Representative Ministry of Religious Affair of Bombana Regency

**Tabel**  
**Table** 4.5.3

**Jumlah Tindak Pidana, Persentase Penyelesaian Tindak Pidana, dan Selang Waktu Terjadinya Tindak Pidana Menurut Kepolisian Sektor di Kabupaten Bombana, 2019 - 2021**  
***Number of Crime, Crime Rate per 100,000 Population, Percentage of Crime Clearance, and Time Interval of Crime Occurrence by Sector Police Office in Bombana Regency, 2019 - 2021***

Kepolisian Sektor <i>Sector Police</i>	Jumlah Tindak Pidana / <i>Number of Crime</i>		
	2019	2020	2021
(1)	(2)	(3)	(4)
Polsek Kabaena	7	5	5
Polsek Kabaena Timur	3	7	2
Polsek Rumbia	5	10	1
Polsek Rarowatu	15	6	6
Polsek Lantari Jaya	5	12	2
Polsek Poleang Timur	5	12	10
Polsek Poleang	2	15	9
Polsek Poleang Barat	3	2	5
<b>Jumlah / Total</b>	<b>45</b>	<b>69</b>	<b>40</b>

Lanjutan Tabel/*Continued Table* 4.5.3

Kepolisian Sektor <i>Sector Police</i>	Persentase Penyelesaian Tindak Pidana <i>Percentage of Crime Clearance</i>		
	2019	2020	2021
(1)	(8)	(9)	(10)
Polsek Kabaena	42,86	20	100
Polsek Kabaena Timur	66,67	71,42	150
Polsek Rumbia	100	80	400
Polsek Rarowatu	66,67	83,33	50
Polsek Lantari Jaya	80	83,33	200
Polsek Poleang Timur	40	41,66	80
Polsek Poleang	100	35,71	80,88
Polsek Poleang Barat	66,67	66,67	100
<b>Bombana</b>	<b>66,7</b>	<b>68,71</b>	<b>68,71</b>



Lanjutan Tabel/*Continued Table 4.5.3*

Kepolisian Sektor Sector Police	Selang Waktu Terjadinya Tindak Pidana (Jam) Time Interval of Crime Occurance (Hour)		
	2019	2020	2021
(1)	(11)	(12)	(13)
Polsek Kabaena	56	37	42
Polsek Kabaena Timur	27	32	20
Polsek Rumbia	53	48	62
Polsek Rarowatu	161	76	55
Polsek Lantari Jaya	53	66	71
Polsek Poleang Timur	53	53	58
Polsek Poleang	27	30	49
Polsek Poleang Barat	27	28	55
<b>Bombana</b>	<b>457</b>	<b>370</b>	<b>412</b>

Sumber/*Source*: Kepolisian Resort Bombana /*Police Resort of Bombana*

**Tabel  
Table 4.5.4**

**Jumlah Kejadian Kecelakaan Lalu Lintas dan Jumlah Korbannya Menurut Tahun di Kabupaten Bombana, 2014-2021**  
*Number of Traffic Accidents and Number of Victims by Year in Bombana Regency, 2014- 2021*

Tahun Year	Jumlah Kejadian Number of Cases	Jumlah Korban Number Of Victims		
		Meninggal Death	Luka Berat Bodily Harm	Luka Ringan Fiesh Wound
(1)	(2)	(3)	(4)	(5)
2014	52	11	2	97
2015	63	5	1	107
2016	61	12	7	97
2017	46	14	2	64
2018	35	11	1	46
2019	35	15	3	43
2020	33	14	1	41
2021	32	15	2	37
<b>Jumlah / Total</b>	<b>357</b>	<b>97</b>	<b>19</b>	<b>532</b>

Sumber/Source: Kepolisian Resort Bombana /Police Resort of Bombana

**Tabel 4.5.5** Jumlah Kejadian Kecelakaan Lalu Lintas dan Jumlah Korbannya Menurut Bulan di Kabupaten Bombana, 2021  
**Table** Number of Traffic Accidents and Number of Victims by Month in Bombana Regency, 2021

Bulan Month	Jumlah Kejadian Number of Cases	Jumlah Korban Number Of Victims		
		Meninggal Death	Luka Berat Bodily Harm	Luka Ringan Fiesh Wound
(1)	(2)	(3)	(4)	(5)
Januari / January	3	-	-	4
Februari / February	2	-	-	2
Maret / March	5	2	-	3
April / April	1	-	-	2
Mei / May	6	3	-	9
Juni / June	4	7	1	7
Juli / July	1	1	-	1
Agustus / August	2	1	-	2
September / September	3	-	-	3
Oktober / October	2	1	-	2
November / November	1	-	-	1
Desember / December	2	-	1	1
<b>Jumlah / Total</b>	<b>32</b>	<b>15</b>	<b>2</b>	<b>37</b>

Sumber/Source: Kepolisian Resort Bombana /Police Resort of Bombana

**Tabel 4.5.6**  
**Table**

**Jumlah Kejadian Kecelakaan Lalu Lintas dan Jumlah Korbannya Menurut Kecamatan di Kabupaten Bombana, 2021**  
**Number of Traffic Accidents and Number of Victims by Subdistrict in Bombana Regency, 2021**

Kecamatan Subdistrict	Jumlah Kejadian Number of Cases	Jumlah Korban Number Of Victims		
		Meninggal Death	Luka Berat Bodily Harm	Luka Ringan Fiesh Wound
(1)	(2)	(3)	(4)	(5)
Kabaena	-	-	-	-
Kabaena Utara	-	-	-	-
Kabaena Selatan	-	-	-	-
Kabaena Barat	-	-	-	-
Kabaena Timur	1	-	-	2
Kabaena Tengah	-	-	-	-
Rumbia	5	7	1	10
Mata Oleo	-	-	-	-
Kepulauan Masaloka Raya	-	-	-	-
Rumbia Tengah	6	2	-	8
Rarowatu	3	-	-	6
Rarowatu Utara	2	-	-	2
Lantari Jaya	-	-	-	-
Mata Usu	-	-	-	-
Poleang Timur	4	2	-	2
Poleang Utara	1	-	-	1
Poleang Selatan	2	-	-	2
Poleang Tenggara	1	-	-	1
Poleang	5	3	1	1
Poleang Barat	2	1	-	2
Tontonunu	-	-	-	-
Poleang Tengah	-	-	-	-
<b>Bombana</b>	<b>32</b>	<b>15</b>	<b>2</b>	<b>37</b>

Sumber/Souce: Kepolisian Resort Bombana /Police Resort of Bombana

**Tabel 4.5.7** Jumlah Kasus Gangguan Keamanan Menurut Kecamatan di Kabupaten Bombana, 2021  
**Table** Number of Security Trouble Cases by Subdistrict in Bombana Regency, 2021

Kecamatan Subdistrict	Perampokan Robbery	Pencurian Thief	Tawuran Massal Mass Brawl	Pemeriksaan Rape	Gangguan Keamanan lainnya Other
(1)	(2)	(3)	(4)	(5)	(6)
Kabaena	-	-	-	-	1
Kabaena Utara	-	-	-	-	2
Kabaena Selatan	-	-	-	-	1
Kabaena Barat	-	-	-	-	1
Kabaena Timur	-	-	-	1	1
Kabaena Tengah	-	-	-	-	-
Rumbia	-	2	-	-	1
Mata Oleo	-	-	-	-	-
Kepulauan Masaloka Raya	-	-	-	-	-
Rumbia Tengah	-	2	-	-	-
Rarowatu	-	1	-	-	5
Rarowatu Utara	-	-	-	-	-
Lantari Jaya	-	-	-	-	2
Mata Usu	-	-	-	-	1
Poleang Timur	-	1	-	-	4
Poleang Utara	-	-	-	-	2
Poleang Selatan	-	-	-	-	1
Poleang Tenggara	-	1	-	-	3
Poleang	-	2	-	-	6
Poleang Barat	-	1	-	-	4
Tontonunu	-	-	-	-	1
Poleang Tengah	-	-	-	-	2
<b>Bombana</b>	<b>-</b>	<b>10</b>	<b>-</b>	<b>1</b>	<b>38</b>

Sumber/Source: Kepolisian Resort Bombana /Police Resort of Bombana

**Tabel**  
**Table 4.5.8**

**Jumlah Akte Kelahiran Yang Diterbitkan Menurut Kecamatan di Kabupaten Bombana, 2017-2021**  
**Number Of Birth Certificate Published by Subdistrict in Bombana Regency, 2017-2021**

Kecamatan Subdistrict	2017	2018	2019	2020	2021
(1)	(2)	(3)	(4)	(5)	(6)
Kabaena	113	263	179	51	76
Kabaena Utara	182	342	201	137	169
Kabaena Selatan	70	97	81	20	107
Kabaena Barat	355	445	428	218	291
Kabaena Timur	300	732	472	180	309
Kabaena Tengah	165	175	230	95	107
Rumbia	500	485	468	337	212
Mata Oleo	504	430	402	311	266
Kepulauan Masaloka Raya	106	175	99	97	97
Rumbia Tengah	298	365	342	243	189
Rarowatu	256	378	285	181	156
Rarowatu Utara	297	278	256	190	171
Lantari Jaya	246	323	354	258	249
Mata Usu	49	97	85	52	64
Poleang Timur	697	424	417	241	199
Poleang Utara	382	506	425	266	300
Poleang Selatan	458	334	334	152	214
Poleang Tenggara	493	101	217	218	125
Poleang	801	1 103	737	336	391
Poleang Barat	794	1 217	523	298	363
Tontonunu	232	282	276	114	198
Poleang Tengah	233	189	144	56	132
<b>Bombana</b>	<b>7 531</b>	<b>8 741</b>	<b>6 955</b>	<b>4 051</b>	<b>4 385</b>

Sumber/Source: Dinas Kependudukan dan Pencatatan Sipil / Department of Population and Civil Registration

**Tabel 4.5.9** Jumlah Kartu Tanda Pengenal (KTP) yang diterbitkan Menurut Kecamatan di Kabupaten Bombana, 2017-2021  
**Table 4.5.9** Number of Kartu Tanda Pengenal (KTP) published by Subdistrict in Bombana Regency, 2017-2021

Kecamatan Subdistrict	2017	2018	2019	2020	2021
(1)	(2)	(3)	(4)	(5)	(6)
Kabaena	203	475	258	182	416
Kabaena Utara	377	540	279	257	647
Kabaena Selatan	181	469	276	211	391
Kabaena Barat	602	741	639	520	1 069
Kabaena Timur	795	1 102	664	523	881
Kabaena Tengah	340	809	377	327	674
Rumbia	1 213	1 616	1 338	1 201	1 266
Mata Oleo	469	1 140	722	610	866
Kepulauan Masaloka Raya	164	445	260	270	326
Rumbia Tengah	695	1 045	919	782	1 002
Rarowatu	551	933	691	550	712
Rarowatu Utara	668	1 055	717	600	754
Lantari Jaya	743	1 225	857	586	898
Mata Usu	190	304	193	173	249
Poleang Timur	791	1 695	928	739	851
Poleang Utara	665	1 516	1 050	721	1 135
Poleang Selatan	464	990	962	514	693
Poleang Tenggara	465	726	587	353	380
Poleang	1 010	1 839	1 422	505	1 440
Poleang Barat	1 251	1 841	1 365	598	1 393
Tontonunu	504	951	498	279	622
Poleang Tengah	382	582	394	177	390
<b>Bombana</b>	<b>12 723</b>	<b>22 039</b>	<b>15 396</b>	<b>10 678</b>	<b>17 055</b>

Sumber/Source: Dinas Kependudukan dan Pencatatan Sipil / Department of Population and Civil Registration

**Tabel 4.5.10**  
**Table**

**Jumlah Sertifikat Tanah yang Diterbitkan Menurut Jenis Hak Atas Tanah di Kabupaten Bombana , 2017-2021**  
**Number of Land Certificate Published According to Kinds Certificate in Bombana**

Sertifikat Certificate	2017	2018	2019	2020	2021
(1)	(2)	(3)	(4)	(5)	(6)
Hak Milik <i>Rights of Ownership</i>	7 663	4 859	10 298	2 287	6 511
Hak Guna Bangunan <i>Building Rights</i>	38	1	76	31	251
Hak Guna Usaha <i>Cultivation Rights</i>	-	-	-	4	6
Hak Pakai <i>Use Rights</i>	10	48	16	207	42
<b>Bombana</b>	<b>7 711</b>	<b>4 929</b>	<b>10 390</b>	<b>2 529</b>	<b>6 810</b>

Sumber/Source: Badan Pertanahan Nasional Kabupaten Bombana /National Land Agency of Bombana Regency



**Tabel 4.5.11** Luas Tanah yang Memiliki Sertifikat Kepemilikan Menurut Jenis Hak Atas Tanah dan Kecamatan di Kabupaten Bombana, 2021  
**Table** *Total Area of Certified Land According to Kind of Certificate and Subdistrict in Bombana Regency, 2021*

Kecamatan Subdistrict	Hak Milik Rights Of Ownership (km <sup>2</sup> )	Hak Guna Bangunan Building Rights (km <sup>2</sup> )	Hak Guna Usaha Cultivation Rights (km <sup>2</sup> )	Hak Pakai Use Rights (km <sup>2</sup> )
(1)	(2)	(3)	(4)	(5)
Kabaena	-	-	...	-
Kabaena Utara	534 460	8 020	...	-
Kabaena Selatan	-	-	...	-
Kabaena Barat	526 341	-	...	-
Kabaena Timur	-	-	...	-
Kabaena Tengah	984 496	-	...	-
Rumbia	421 698	-	...	-
Mata Oleo	-	-	...	-
Kepulauan Masaloka Raya	4 719	-	...	-
Rumbia Tengah	254 544	-	...	-
Rarowatu	1 319 116	777	...	18 086
Rarowatu Utara	996 462	2 871	...	-
Lantari Jaya	1 794 885	-	...	-
Mata Usu	-	-	...	-
Poleang Timur	1 147 469	-	...	11 471
Poleang Utara	2 170 354	-	...	-
Poleang Selatan	7 027 289	-	...	-
Poleang Tenggara	-	88 900	...	-
Poleang	3 668 847	-	...	-
Poleang Barat	4 822 182	-	...	-
Tontonunu	3 700 415	-	...	-
Poleang Tengah	5 688 454	-	...	-
<b>Bombana</b>	<b>35 061 731</b>	<b>100 568</b>	<b>15 919 000</b>	<b>29 557</b>

Sumber/Source: Badan Pertanahan Nasional Kabupaten Bombana /National Land Agency of Bombana Regency

## LUAS ALIRAN SAWAH DI BOMBANA 2021 AREA OF RICE FIELDS IN BOMBANA 2021

IRIGASI  
IRRIGATION

9.772,49 Ha

4.011,81

NON IRIGASI  
NON IRRIGATION

### PRODUKSI PERKEBUNAN PRODUCTION OF ESTATE 2021 (TON)



Kelapa/*Coconut*  
13.268,25



Kopi/*Coffee*  
829,40



Kakao/*Cacao*  
4.363,60

### PRODUKSI TANAMAN SAYURAN PRODUCTION OF VEGETABLES 2021 (KUINTAL)



Bawang Merah/*Onion*  
399,00



Cabai Rawit/*Chili*  
3.019,50



Terung/*Eggplant*  
2.431,60

### POPULASI TERNAK LIVESTOCK POPULATION 2021



Sapi  
*Cow*  
51.067



Kambing  
*Goat*  
4.757



Ayam Kampung  
*Native Chicken*  
641.444



**PENJELASAN TEKNIS**

**TECHNICAL NOTES**

1. Pengumpulan data Statistik Pertanian (SP) diselenggarakan oleh Badan Pusat Statistik Kabupaten Bombana bekerja sama dengan Dinas Pertanian Kabupaten Bombana.
2. Data pokok tanaman pangan yang dikumpulkan adalah luas panen dan produktivitas (hasil per hektar). Produksi tanaman pangan merupakan hasil perkalian antara luas panen dengan produktivitas. Data tanaman pangan mencakup padi sawah, padi ladang, dan palawija (jagung, kedelai, kacang tanah, kacang hijau, ubi kayu, dan ubi jalar). Pengumpulan data luas panen dilakukan setiap bulan oleh Koordinator Pertanian Kecamatan (KPK) dan dilaporkan dengan formulir Statistik Pertanian (SP). Pengumpulan data dilakukan dengan pendekatan area kecamatan di seluruh wilayah Kabupaten Bombana. Pengumpulan data luas panen di tingkat kecamatan tersebut didasarkan pada hasil pengumpulan data dari seluruh desa/kelurahan di kecamatan bersangkutan. Pengumpulan data produktivitas tanaman pangan dilakukan melalui Survei Ubinan dengan menggunakan formulir SUB-S. Periode pengumpulan data dilakukan setiap subround (caturwulan/empat bulanan)

1. *Agricultural Survey is carried out by the BPS Statistics Bombana Regency in cooperation with the Service of Agriculture Bombana Regency.*
2. *The main food crops data collected consists of area harvested and productivity (yield per hectare). Food crops production is generated by area harvested multiply by productivity. Food crops data covers Wetland Paddy, Dryland Paddy and secondary food crops (maize, soybeans, peanuts, Mung bean, cassava, and sweet potatoes). The area harvested data is collected every month by the Agriculture Extension Workers (called KCD for Kepala Cabang Dinas) and reported in Agriculture Statistics Form. Data collection is conducted by sub Subdistrict area approach in all over Bombana Regency. Area harvested in each sub Subdistrict is estimated based on the area harvested in each village in theSubdistrict. Food crops productivity (yield per hectare) data are collected through the Crop Cutting Survey using SUB-S form The data collection is conducted in every sub round (four monthly) with Sub Subdistrict Statistics Coordinator the enumerator.  
The productivity is collected by sampling method through crop*

dengan petugas lapangan adalah Koordinator Statistik Kecamatan.

Pengumpulan data produktivitas tanaman pangan dilakukan secara sampel melalui survei ubinan dengan pendekatan rumah tangga. Metode pengumpulan data produktivitas menggunakan metode pengukuran langsung pada plot ubinan yang berukuran 2½ m x 2½ m. Pengumpulan data produktivitas dilakukan sesuai dengan waktu panen petani.

Data produksi padi mencakup padi sawah dan padi ladang. Kualitas produksi padi dan palawija adalah: gabah kering giling (padi), pipilan kering (jagung), biji kering (kedelai dan kacang tanah), dan umbi basah (ubi kayu dan ubi jalar).

*cutting survey with household approach. The measurement is conducted directly in 2½ m x 2½ m crop cutting plot. The productivity measurement is conducted at the time farmers do harvest.*

*The production of paddy covers the production of wet land rice and dry land rice. Production of rice and secondary crops are presented in form of: dry unhusked rice (paddy), dry loose maize (maize), dry shells crops (soybeans and peanuts) and fresh roots (cassava and sweet potatoes).*

- |   |  |
|---|--|
| <p>3. Gabah adalah bulir buah hasil tanaman padi (<i>Oryza Sativa</i> Linnaeus) yang telah dilepaskan dari tangkainya dengan cara dirontokan.</p> | <p>3. <i>Unhusked Rice/Paddy. Grain or paddy's granules (<i>Oryza Sativa</i> Linnaeus).</i></p>  |
| <p>4. Gabah Kering Giling (GKG) adalah gabah yang mengandung kadar air maksimum sebesar 14,0 persen dan hampa/kotoran maksimum 3,0 persen.</p>    | <p>4. <i>Dried Unhusked Grain. Grains containing a maximum water and hollow/dirt content of 14.0 percent and 3.0 percent respectively.</i></p>   |
| <p>5. Gabah Kering Panen (GKP) adalah gabah yang mengandung kadar air maksimum sebesar 25,0 persen dan hampa/kotoran maksimum 10,0 persen.</p>    | <p>5. <i>Dried Harvested Grain. Grains containing a maximum water and hollow/dirt content of 25.0 percent and 10.0 percent respectively.</i></p> |

- |   |   |
|---|---|
| <p>6. Gabah Kualitas Rendah adalah gabah yang mengandung kadar air lebih dari 25,0 persen dan hampa/kotoran lebih dari 10,0 persen.</p>   | <p>6. <i>Low-Quality Grain. Grains containing more than 25.0 percent water and more than 10.0 percent hollow/dirt</i></p>   |
| <p>7. Kadar Air (KA) adalah jumlah kandungan air dalam butir gabah yang dinyatakan dalam persentase dari berat basah.</p>   | <p>7. <i>Water Content. The Number of grain moisture content which is expressed as a percentage of wet weight.</i></p>  |
| <p>8. Kadar Hampa/Kotoran adalah jumlah kandungan butir hampa dan kotoran dalam butir gabah yang dinyatakan dalam persentase.</p>   | <p>8. <i>Hollow/Dirt Content. The Number of empty grain and waste grain content which is expressed as a percentage.</i></p>   |
| <p>9. Butir Hampa adalah butir gabah yang tidak berkembang secara sempurna akibat serangan hama, penyakit, atau sebab lain sehingga tidak berisi butir beras meskipun kedua tangkup sekamnya tertutup ataupun terbuka. Butir gabah setengah hampa tergolong dalam butir hampa.</p>              | <p>9. <i>Empty Grain. Grains grow not entirely caused by pest, diseases, or other reasons that do not contain grains of rice husk although both of peel are closed or opened</i></p>  |
| <p>10. Kotoran adalah segala benda asing yang tidak tergolong bagian dari gabah, misalnya debu, butiran tanah, butiran pasir, batu kerikil, potongan kayu, potongan logam, tangkai padi, biji-bijian lain, bangkai serangga, dan sebagainya. Termasuk dalam kategori kotoran adalah butiran</p> | <p>10. <i>Waste Grain. Any Foreign object is not considered as part of the grain, such as dust, ground grain, sand, gravel, pieces of wood, metal pieces, rice straw, other grain, dead bugs, and so on. Included in the category of waste grain pellets that have peeled (skin broken rice) and grain fractured.</i></p> |

gabah yang telah terkelupas (beras pecah kulit) dan gabah patah.

11. Penggunaan lahan diklasifikasikan kedalam 12 kategori yaitu; sawah, tanah pekarangan/tanah untuk bangunan dan halaman sekitarnya, tanah tegal/ kebun, tanah ladang/ huma, tanah padang rumput, tanah rawa yang tidak dapat ditanami, tanah tambak/kolam/ tebat dan empang, tanah lahan yang sementara tidak diusahakan, lahan tanaman kayu kayuan, tanah hutan negara, tanah perkebunan dan tanah lain lain. Konversi lahan menunjukkan adanya dinamika pemanfaatan tanah, dimana telah terjadi peningkatan pemanfaatan lahan ladang tambak, kolam, tebat dan empang.
  12. Lahan sawah adalah lahan pertanian yang berpetak-petak dan dibatasi oleh pematang (galengan), saluran untuk menahan/ menyalurkan air, yang biasanya ditanami padi sawah tanpa memandang dari mana diperoleh atau status lahan tersebut. Lahan yang dimaksud termasuk lahan yang terdaftar di Pajak Bumi Bangunan, luran Pembangunan Daerah, lahan bengkok, lahan serobotan, lahan rawa yang ditanami padi dan lahan bekas tanaman tahunan
11. *Land Use. The land use classified into 12 categories, namely: wetland, buildings and surrounding yard, wasteland/ garden, field/ shifting cultivation, meadows, unused swamp, dykes and water ponds, temporarily fallow, wooded land, forest (state forest), estates and other lands. Conversion of land showed a dynamism, where there has been increased of use land on field, dykes, and water ponds.*
  12. *Wetland is agricultural land that separated by small dykes to resist water, where the main crop is usually wetland paddy without considering where it is got from or the status of the land. It includes the land that is registered at land income tax office, regional development contribution, 'bengkok' land, illegal ownership, swamps for rice cultivation, and annual crop land mark that has been used as rice field, which are both planted with paddy, secondary crops or the other seasonal crops.*

yang telah dijadikan sawah, baik yang ditanami padi, palawija atau tanaman semusim lainnya.

13. Data lahan sawah dikumpulkan setiap akhir tahun, meliputi :
  - a. Sawah berpengairan teknis. Sawah yang memperoleh pengairan dimana saluran pemberi terpisah dari saluran pembuang agar penyediaan dan pembagian irigasi dapat sepenuhnya diatur dan diukur dengan mudah. Jaringan seperti ini biasanya terdiri dari saluran induk, sekunder dan tersier. Saluran induk, sekunder serta bangunannya dibangun, dikuasai dan dipelihara oleh pemerintah.
  - b. Sawah berpengairan setengah teknis. Sawah berpengairan teknis akan tetapi pemerintah hanya menguasai bangunan penyadap untuk dapat mengatur dan mengukur pemasukan air, sedangkan jaringan selanjutnya tidak diukur dan dikuasai pemerintah.
  - c. Sawah berpengairan sederhana. Sawah yang memperoleh pengairan dimana cara pembagian dan pembuangan airnya belum teratur, walaupun pemerintah sudah ikut membangun sebagian dari jaringan tersebut (misalnya biaya membuat bendungan-nya).
13. *Wet land data is collected at the end of every year. It consists of:*
  - a. *Technical irrigated rice field. Technical irrigated rice field is a rice field where the input drainage are separated from the output drainage to enable of controlling the water usage. Generally this type of irrigation consists of main drainage, secondary drainage and third drainage. The main and secondary level are completely controlled by the government.*
  - b. *Semi technical irrigated rice field. Semi technical irrigated rice field is a rice field where the input drainage are controlled by the government and output drainage are not controlled by the government.*
  - c. *Non technical irrigated rice field. Non technical irrigated rice field is a rice field where the input and output drainage are not yet well developed, although government help to develop a part of the drainage*



- d. Sawah tadah hujan. Sawah yang pengairannya tergantung pada air hujan.
- e. Sawah pasang surut. Sawah yang pengairannya tergantung pada air sungai yang dipengaruhi oleh pasang surutnya air laut.
- f. Sawah lainnya. Rembesan-rembesan rawa yang biasanya ditanami padi.
- d. *Rainfed rice field. Rainfed rice field is a rice field which relies only on direct rainfall.*
- e. *Tidal water rice field. Tidal water rice field is a rice field where the irrigation depends on the level of river affected by tide of sea level.*
- f. *Other rice field. Other rice field i.e. swamp for rice cultivation polder, etc.*
14. Tegall/Kebun adalah lahan pertanian bukan sawah (lahan kering) yang ditanami tanaman semusim atau tahunan dan terpisah dengan halaman sekitar rumah serta penggunaannya tidak berpindah pindah.
14. *Dry field/Garden is an dryland (unirrigated land) which is planted with seasonal or annual crops and separately from the yard around the house without shifting*
15. Ladang/Huma adalah lahan pertanian bukan sawah (lahan kering) yang biasanya ditanami tanaman semusim dan penggunaannya hanya semusim atau dua musim, kemudian akan ditinggalkan bila sudah tidak subur lagi (berpindah-pindah). Kemungkinan lahan ini beberapa tahun kemudian akan dikerjakan kembali jika sudah subur.
15. *Unirrigated agricultural field / Shifting cultivation land is dryland (unirrigated land) that usually is cultivated for seasonal crops and utilized only for one or two seasons, then it will be left when it is not fertile (shifting). Maybe, this land will be used again in a few years if it has been fertile.*
16. Lahan yang sementara tidak diusahakan adalah lahan yang biasanya diusahakan tetapi untuk sementara (lebih dari 1 (satu) tahun tetapi kurang dari atau sama dengan 2 (dua) tahun) tidak diusahakan, termasuk lahan sawah yang tidak diusahakan
16. *Temporarily unused land is land that is regularly used but temporarily (more than a year but less or equal than two years) is unused, it includes wetland that is not cultivated more than two years.*

selama lebih dari 2 (dua) tahun.

17. Tanaman Pangan. Setidaknya terdapat delapan jenis tanaman bahan makanan yang diusahakan di Kabupaten Bombana yaitu: padi sawah, padi ladang, jagung, ubi kayu, ubi jalar, kacang tanah, kacang kedelai dan kacang hijau. Dalam rangka pemenuhan kebutuhan bahan makanan yang semakin meningkat setiap tahunnya, Depot Logistik (Dolog) Kabupaten Bombana telah memanfaatkan produksi lokal.
17. *Food Crops. There are at least eight types of food crops were cultivated in Bombana Regency, namely: wetland paddy, dryland paddy, maize, cassava, sweet potato, peanut, soybean and mung bean. In order to meet the needs of staple foods which continues to increase, Depot Logistik (Dolog) Bombana Regency in addition to utilization of local production.*
18. Tanaman Buah buahan. Data jenis tanaman buah buahan yang diusahakan di Kabupaten Bombana hanya disajikan 21 jenis yaitu: alpokat, mangga, rambutan (nephelium), langsung (lanson), jeruk, jambu biji, jambu air, durian, pepaya, pisang, nenas, salak, nangka, sawo, sukun, belimbing dan sirsak, manggis, melinjo, jeruk besar dan petai.
18. *Fruit Plants. There are 21 types of fruit crops that can be presented, namely: avocado, mangos, rambutan (nephelium), langsung (Lanzon), orange, guava, rose apple, durian, papaya, banana, pineapple, zalacca, jackfruit, sapodilla, breadfruit, starfruit and soursop, mangosteen, melinjo, grapefruit and petai.*
19. Tanaman Sayur sayuran. Data jenis tanaman sayur sayuran meliputi dua kelompok, yaitu (1) kelompok tanaman sayur-sayuran yang dipanen lebih dari satu kali dan (2) kelompok tanaman sayur-sayuran yang dipanen sekaligus. Kelompok pertama terdiri dari sembilan jenis, yaitu: kacang panjang, cabe, tomat, terung, buncis, ketimun, labu, kangkung dan bayam. Sedangkan kelompok
19. *Vegetables Crops. Vegetables crops data was differentiated in two groups, ie: (1) the repeatedly harvested vegetables and (2) the all at once harvested vegetables. The first group consists of nine types, namely: long beans, chili, tomatoes, eggplant, beans, cucumbers, squash, kale and spinach. Whereas the second group consists of six types, namely: red onion, garlic, scallion, cabbage, petsai/ mustard*

kedua terdiri dari enam jenis, yaitu: bawang merah, bawang putih, bawang daun, kubis, petsai/sawi dan kacang merah.

*greens and red beans.*

20. Tanaman sayuran dan buah-buahan semusim

a. Tanaman sayuran semusim adalah tanaman sumber vitamin, garam mineral dan lain-lain yang dikonsumsi dari bagian tanaman yang berupa daun, bunga, buah dan umbinya, yang berumur kurang dari satu tahun.

b. Tanaman buah-buahan semusim adalah tanaman sumber vitamin, garam mineral dan lain-lain yang dikonsumsi dari bagian tanaman yang berupa buah, berumur kurang dari satu tahun, tidak berbentuk pohon/rumpun tetapi menjalar dan berbatang lunak.

20. *Seasonal vegetables and fruit plants*

a. *Seasonal vegetables plants are plants which are the sources of vitamin, mineral salt, etc, consumed from the part of the plant in the form of leaf, flower, fruit and root with the age of less than one year.*

b. *Seasonal fruits plants are plants which are the sources of vitamin, mineral salt, etc, consumed from the part of the plant in the form of fruits. These plants are creeps with the age of less than one year.*

21. Tanaman buah-buahan dan sayuran tahunan

a. Tanaman buah-buahan tahunan adalah tanaman sumber vitamin, garam mineral dan lain-lain yang dikonsumsi dari bagian tanaman yang berupa buah dan merupakan tanaman tahunan.

b. Tanaman sayuran tahunan adalah tanaman sumber vitamin, garam mineral dan

21. *Annual fruit and vegetable plants*

a. *Annual fruits plants are plants which are the sources of vitamin, contained mineral salt, etc, consumed from the part of plant in the form of fruits and more than one year of age.*

b. *Annual vegetable plants are plants which are the sources of vitamin, contained mineral salt,*

lain-lain yang dikonsumsi dari bagian tanaman yang berupa daun dan atau buah yang berumur lebih dari satu tahun.

*etc, consumed from the part of the plant in the form of vegetable and more than one year of age.*

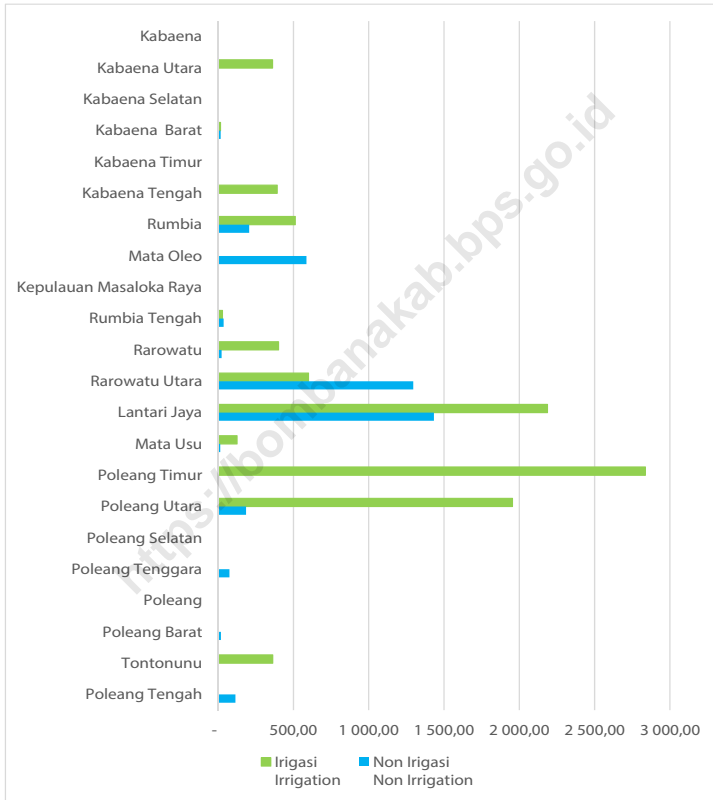
22. Luas panen adalah luas tanaman sayuran, buah buahan, biofarmaka dan tanaman hias yang diambil hasilnya/dipanen pada periode pelaporan.
23. Produksi adalah hasil menurut bentuk produk dari setiap tanaman sayuran, buah-buahan, biofarmaka dan tanaman hias yang diambil berdasarkan luas yang dipanen pada bulan/triwulan laporan.
24. Tanaman Perkebunan. Sedikitnya terdapat 19 jenis tanaman perkebunan rakyat di Kabupaten Bombana yaitu: kelapa dalam, kopi, kapuk, lada, pala, cengkeh, jambu mete, kemiri, coklat, enau/aren, vanili, pinang, asam jawa, tembakau, kelapa hybrida, kapas rakyat, tebu, jahe dan sagu. Bentuk produksi perkebunan adalah; karet kering(karet), daun kering (teh dan tembakau), biji kering(kopi dan coklat), kulit kering (kayu manis dan kina),serat kering (rami), bunga kering (cengkeh), refinedsugar (tebu dari perkebunan besar), gula mangkok(tebu dari perkebunan rakyat), equivalent kopra(kopra), biji dan bunga (pala) serta minyak
22. *Harvested area is vegetable, fruit, medicinal and ornamental plant of crop harvested during the period of report.*
23. *Production is the standard production quantity form of vegetable, fruit, medicinal and ornamental plant based on harvested area reported monthly/quarterly.*
24. *Plantation Crops. There are at least 19 types of plantation crops in Sulawesi Tenggara, namely: coconut, coffee, capok, pepper, nutmeg, clove, cashew nut, candle nut, cocoa, sugar-palm, vanilla, areca nut, tamarind, tobacco, hybrid coconuts, cotton, sugarcane, ginger and sago. Production of estates crops are follows : dry rubber (rubber); dry leaves (tea and tobacco);dry beans (cofee and cocoa); dry bark (cassiavera and cinchona); dry fibre (rosella); dry flowers/buds (cloves); refined sugar (sugar cane from estate); cup sugar (sugar cane from smallholders); copra (copra); seeds and buds (nutmeg); and leaf oil (citronella).*

daun(sereh).

25. Persediaan akhir tahun produksi perkebunan besar bukan merupakan cadangan penyangga (bufferstock). 25. *The production availability of estates at the end of year is not the buffer stock.*
26. Jenis ternak dikelompokkan menjadi: ternak besar, ternak kecil dan unggas. Di Kabupaten Bombana, kelompok ternak besar terdiri dari sapi, kerbau dan kuda; Kelompok ternak kecil terdiri dari kambing, domba dan babi; dan kelompok unggas terdiri dari ayam kampung, ayam ras dan itik/ itik manila. 26. *Livestock types are grouped into: large cattles, small cattles and fowls. In Sulawesi Tenggara, the large cattles consisting of cows, buffaloes and horses; the small cattles consisting of goats, sheeps and pigs; and fowls consisting of local hens, rustling hens and duck / manila-duck.*
27. Data statistik perikanan merupakan data sekunder yang bersumber dari Dinas Perikanan. Statistik perikanan dibedakan atas data Perikanan Tangkap dan Perikanan Budidaya. Perikanan Tangkap diklasifikasikan atas penangkapan ikan di laut dan penangkapan ikan di perairan umum. Perikanan Budidaya diklasifikasikan atas jenis budidaya yaitu budidaya laut, tambak, kolam, karamba, jaring apung dan sawah. 27. *Fishery Statistics are secondary data obtained from the Service of Fisheries. Fishery statistics are categorized into two : 1) capture fisheries and 2) aquaculture. Capture fisheries are further classified into: marine capture fisheries and inland open water capture fisheries. Aquaculture are further classified into several types of culture : marine culture; brackish water pond; fresh water pond; cage; floating net and fish breeding in paddy fields.*

**Gambar 5.1**  
**Figures**

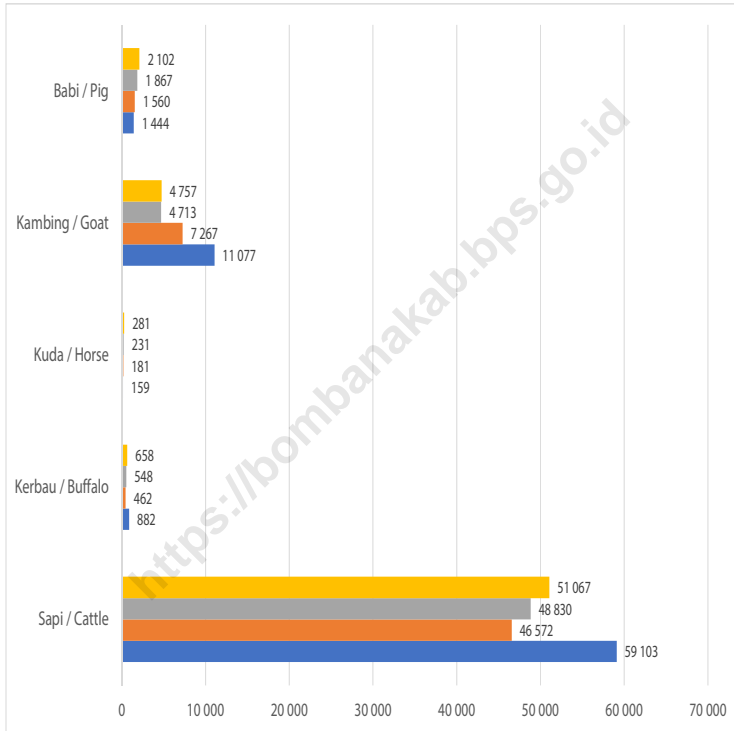
**Luas Lahan Sawah Menurut Kecamatan dan Jenis Pengairan di Kabupaten Bombana (Ha),2021**  
**Area of rice fields by Subdistrict and Type of Irrigation in Bombana Regency (Ha), 2021**



Sumber/Source : BPS, Laporan Statistik Pertanian (SP)Tanaman Pangan, Penggunaan Lahan/BPS- Statistics Indonesia, Agriculture Statistic Report of Food Crops, Land Utilization

**Gambar 5.2**  
**Figures**

**Populasi Ternak Menurut Jenisnya (ekor) di Kabupaten Bombana, 2018 - 2021**  
**Livestock Population by Type (heads) in Bombana Regency, 2018-2021**



Sumber/Source : Dinas Pertanian Kabupaten Bombana/ Department of Agriculture of Bombana Regency

**5.1 TANAMAN PANGAN  
FOOD CROPS**

**Tabel 5.1.1 Luas Lahan Sawah Menurut Kecamatan dan Jenis Pengairan di Kabupaten Bombana (Ha),2021**  
*Area of rice fields by Subdistrict and Type of Irrigation in Bombana Regency (Ha), 2021*

Kecamatan Subdistrict	Irigasi Irrigation	Non Irigasi Non Irrigation	Jumlah Total
(1)	(2)	(3)	(4)
Kabaena	-	1,40	1,40
Kabaena Utara	360,60	-	360,60
Kabaena Selatan	-	-	-
Kabaena Barat	15,00	17,00	32,00
Kabaena Timur	-	-	-
Kabaena Tengah	391,70	-	391,70
Rumbia	511,97	206,33	718,30
Mata Oleo	-	586,80	586,80
Kepulauan Masaloka Raya	-	-	-
Rumbia Tengah	28,32	36,78	65,10
Rarowatu	400,70	23,00	423,70
Rarowatu Utara	600,00	1 295,50	1 895,50
Lantari Jaya	2 186,50	1 433,00	3 619,50
Mata Usu	125,00	13,80	138,80
Poleang Timur	2 836,90	-	2 836,90
Poleang Utara	1 953,70	186,00	2 139,70
Poleang Selatan	-	3,50	3,50
Poleang Tenggara	-	74,90	74,90
Poleang	-	-	-
Poleang Barat	-	18,80	18,80
Tontonunu	362,10	-	362,10
Poleang Tengah	-	115,00	115,00
<b>Bombana</b>	<b>9 772,49</b>	<b>4 011,81</b>	<b>13 784,30</b>

Sumber/Source: BPS, Laporan Statistik Pertanian (SP)Tanaman Pangan, Penggunaan Lahan/BPS- Statistics Indonesia, Agriculture Statistic Report of Food Crops, Land Utilization



**Tabel**  
**Table** 5.1.2

**Luas Lahan Pertanian Bukan Sawah Menurut Jenisnya  
Kecamatan di Kabupaten Bombana (Ha), 2021**  
*Area of Agriculture Non Rice Field by Kind of Field and  
Subdistrict in Bombana Regency (Ha), 2021*

Kecamatan Subdistrict	Tegal / Kebun Dry Field/Garden	Ladang/Huma Shifting Cultivation	Perkebunan Estate Crop	Hutan Rakyat Private Forest
(1)	(2)	(3)	(4)	(5)
Kabaena	498,60	-	3 000,00	1 560,00
Kabaena Utara	40,00	40,00	374,40	10,00
Kabaena Selatan	40,00	-	1 700,00	800,00
Kabaena Barat	37,00	26,00	310,00	116,00
Kabaena Timur	379,00	432,00	509,00	518,00
Kabaena Tengah	80,00	182,00	285,00	55,00
Rumbia	295,80	26,50	-	100,00
Mata Oleo	36,00	17,00	1 020,20	293,00
Kepulauan Masaloka Raya	-	-	80,00	10,00
Rumbia Tengah	574,40	72,50	261,70	250,00
Rarowatu	147,00	1,00	1 273,30	157,00
Rarowatu Utara	723,00	-	742,50	20,00
Lantari Jaya	82,00	-	1 267,50	-
Mata Usu	59,00	161,20	165,00	-
Poleang Timur	1 891,10	660,00	-	125,00
Poleang Utara	25,00	35,00	3 236,30	4 679,00
Poleang Selatan	3 294,00	200,00	411,50	194,00
Poleang Tenggara	325,10	175,00	425,00	250,00
Poleang	8 512,00	92,00	876,00	531,00
Poleang Barat	218,20	223,00	328,00	2 250,00
Tontonunu	1 250,90	261,00	5 327,00	69,00
Poleang Tengah	2 823,00	-	-	45,00
<b>Bombana</b>	<b>21 331,10</b>	<b>2 604,20</b>	<b>21 592,40</b>	<b>12 032,00</b>

Lanjutan Tabel/*Continued Table* 5.1.2

Kecamatan <i>Subdistrict</i>	Padang Rumput/ Penggembalaan <i>Meadow/Grazing</i>	Hutan Negara <i>State Forest</i>	Lahan yang Sementara Tidak Diusahakan <i>Temporary Unused Land</i>	Lainnya <i>Others</i>
(1)	(6)	(7)	(8)	(9)
Kabaena	20,00	5 191,00	25,00	-
Kabaena Utara	197,00	1 717,00	-	9 417,00
Kabaena Selatan	615,00	6 587,00	400,00	-
Kabaena Barat	200,00	1 603,00	-	604,00
Kabaena Timur	42,00	9 399,00	156,00	339,00
Kabaena Tengah	300,00	23 258,00	2 050,00	-
Rumbia	-	1 621,27	49,50	2 404,53
Mata Oleo	157,00	402,00	28,00	3 911,00
Kepulauan Masaloka Raya	-	-	-	-
Rumbia Tengah	-	306,52	48,18	9,00
Rarowatu	562,00	35,00	41,00	-
Rarowatu Utara	-	13 673,00	612,00	672,00
Lantari Jaya	1 033,00	-	-	18 198,00
Mata Usu	13 131,00	270,00	680,00	4 879,00
Poleang Timur	150,00	1 423,00	1 233,00	1 496,00
Poleang Utara	-	6 817,00	2 162,00	-
Poleang Selatan	140,00	232,00	142,00	3 932,00
Poleang Tenggara	180,00	9 347,00	150,00	75,00
Poleang	-	426,00	140,00	30,00
Poleang Barat	2 432,00	20 907,00	3 741,00	62,00
Tontonunu	21,00	118,00	-	21,00
Poleang Tengah	16,00	-	118,00	637,00
<b>Bombana</b>	<b>19 196,00</b>	<b>103 332,79</b>	<b>11 775,68</b>	<b>46 686,53</b>

Sumber/*Source*: BPS, Laporan Statistik Pertanian (SP)Tanaman Pangan, Penggunaan Lahan/BPS-*Statistics Indonesia, Agriculture Statistic Report of Food Crops, Land Utilization*

**Tabel**  
**Table** 5.1.3

**Luas Panen Padi Sawah dan Bukan Sawah Menurut Kecamatan di Kabupaten Bombana (Ha), 2021**  
**Harvested Area of Wetland and Dryland Paddy by Subdistrict in Bombana Regency (Ha), 2021**

Kecamatan Subdistrict	Padi Sawah WetLand	Bukan Sawah Dry Land
(1)	(2)	(3)
Kabaena	1,4	-
Kabaena Utara	360,6	-
Kabaena Selatan	-	-
Kabaena Barat	32,0	-
Kabaena Timur	-	-
Kabaena Tengah	391,7	-
Rumbia	718,3	-
Mata Oleo	586,8	-
Kepulauan Masaloka Raya	-	-
Rumbia Tengah	65,1	-
Rarowatu	423,7	-
Rarowatu Utara	1 895,5	-
Lantari Jaya	3 619,5	-
Mata Usu	138,8	10,0
Poleang Timur	2 836,9	-
Poleang Utara	2 139,7	-
Poleang Selatan	3,5	-
Poleang Tenggara	74,9	-
Poleang	-	-
Poleang Barat	18,8	-
Tontonunu	362,1	-
Poleang Tengah	115,0	-
<b>Bombana</b>	<b>13 784,3</b>	<b>10,0</b>

Sumber/Source: BPS, Laporan Statistik Pertanian (SP) Tanaman Pangan, Penggunaan Lahan/BPS- Statistics Indonesia, Agriculture Statistic Report of Food Crops, Land Utilization

**Tabel**  
**Table** 5.1.4**Luas Lahan Sawah dan Bukan Sawah Menurut Kecamatan (Ha) di Kabupaten Bombana, 2021**  
*Rice Field and Non Rice Field Area According to Subdistrict, 2021*

Kecamatan Subdistrict	Lahan Sawah Rice Field	Bukan Lahan Sawah Non Rice Field		Jumlah Total
		Pertanian Agriculture	Bukan Pertanian Non Agriculture	
(1)	(2)	(3)	(4)	(5)
Kabaena	1,4	10 294,6	61,0	10 357,0
Kabaena Utara	360,6	11 795,4	1 141,0	13 297,0
Kabaena Selatan	-	10 142,0	2 778,0	12 920,0
Kabaena Barat	32,0	2 896,0	1 015,0	3 943,0
Kabaena Timur	-	11 774,0	351,0	12 125,0
Kabaena Tengah	391,7	26 210,0	956,0	27 557,7
Rumbia	718,3	4 497,6	683,1	5 899,0
Mata Oleo	586,8	5 864,2	4 402,0	10 853,0
Kepulauan Masaloka Raya	-	90,0	176,0	266,0
Rumbia Tengah	65,1	1 522,3	523,6	2 111,0
Rarowatu	423,7	2 216,3	14 041,0	16 681,0
Rarowatu Utara	1 895,5	16 442,5	5 602,0	23 940,0
Lantari Jaya	3 619,5	20 580,5	4 301,0	28 501,0
Mata Usu	138,8	19 345,2	125,0	19 609,0
Poleang Timur	2 836,9	6 978,1	340,0	10 155,0
Poleang Utara	2 139,7	16 954,3	4 633,0	23 727,0
Poleang Selatan	3,5	8 545,5	439,0	8 988,0
Poleang Tenggara	74,9	10 927,1	2 349,0	13 351,0
Poleang	-	10 607,0	932,0	11 539,0
Poleang Barat	18,8	30 161,2	2 349,0	32 529,0
Tontonunu	362,1	7 067,9	5 684,0	13 114,0
Poleang Tengah	115,0	3 639,0	415,0	4 169,0
<b>Bombana</b>	<b>13 784,3</b>	<b>238 550,7</b>	<b>53 296,7</b>	<b>305 631,7</b>

Sumber/Source: BPS, Laporan Statistik Pertanian (SP) Tanaman Pangan, Penggunaan Lahan/BPS- Statistics Indonesia, Agriculture Statistic Report of Food Crops, Land Utilization

**Tabel**  
**Table** 5.1.5

**Luas Panen Jagung, Kedelai, Kacang Tanah, Kacang Hijau, Ubi Kayu, Ubi Jalar Menurut Kecamatan di Kabupaten Bombana (Ha), 2021**  
*Harvested Area Maize, Soybean, Peanut, Mungbean, Cassava, and Sweet Potato by Subdistrict in Bombana Regency (Ha), 2021*

Kecamatan Subdistrict	Jagung Maize	Kedelai Soybean	Kacang Tanah Peanut	Kacang Hijau Mugbean	Ubi Kayu Cassava	Ubi Jalar Sweet Potato
(1)	(2)	(3)	(4)	(5)	(6)	(7)
Kabaena	-	-	-	-	-	-
Kabaena Utara	-	-	-	-	-	-
Kabaena Selatan	4,0	-	2,0	2,0	3,0	2,0
Kabaena Barat	-	-	-	-	-	-
Kabaena Timur	38,0	-	-	-	-	31,0
Kabaena Tengah	99,0	-	48,0	18,0	38,0	-
Rumbia	-	-	-	-	4,0	-
Mata Oleo	7,0	-	-	-	-	-
Kepulauan Masaloka Raya	-	-	-	-	-	-
Rumbia Tengah	-	-	-	-	9,0	-
Rarowatu	-	-	-	-	2,0	-
Rarowatu Utara	-	-	-	-	-	-
Lantari Jaya	500,2	1,0	-	-	-	-
Mata Usu	104,0	-	11,0	11,0	13,0	17,0
Poleang Timur	50,0	-	-	-	-	-
Poleang Utara	56,0	-	-	-	-	-
Poleang Selatan	-	-	3,0	-	4,0	3,0
Poleang Tenggara	-	-	1,0	-	6,0	-
Poleang	23,0	-	-	-	-	-
Poleang Barat	70,0	-	1,0	-	1,0	1,0
Tontonunu	85,0	-	-	-	-	-
Poleang Tengah	8,0	-	-	-	-	1,0
<b>Bombana</b>	<b>1 044,2</b>	<b>1,0</b>	<b>66,0</b>	<b>31,0</b>	<b>80,0</b>	<b>55,0</b>

Sumber/Source: BPS, Laporan Statistik Pertanian (SP) Tanaman Pangan, Penggunaan Lahan/BPS- Statistics Indonesia, Agriculture Statistic Report of Food Crops, Land Utilization

**Tabel**  
**Table** 5.1.6

**Luas Lahan Sawah dan Lahan Pertanian Lahan Kering Menurut Kecamatan dan Penggunaannya di Kabupaten Bombana (Ha),2021**  
*Width of Rice Field and Dry Land agriculture According to Subdistrict and Using in Bombana Regency (Ha), 2021*

Kecamatan Subdistrict	Luas Lahan Sawah/Rice Field Area (Ha)			
	Dalam 1 Tahun Ditanami Padi Within 1 Year Planted To Rice		Ditanami Tanaman Lain Planted with Other	Sementara Tidak Diusahakan While not Cultivated
	≥ 2 Kali/Times	1 Kali/Times		
(1)	(2)	(3)	(4)	(5)
Kabaena	-	1,40	-	-
Kabaena Utara	140,60	220,00	-	-
Kabaena Selatan	-	-	-	-
Kabaena Barat	17,00	15,00	-	-
Kabaena Timur	-	-	-	-
Kabaena Tengah	211,00	180,70	-	-
Rumbia	687,57	2,00	-	28,73
Mata Oleo	311,70	275,10	-	-
Kepulauan Masaloka Raya	-	-	-	-
Rumbia Tengah	26,00	35,32	-	3,78
Rarowatu	246,70	174,00	-	3,00
Rarowatu Utara	600,00	1 295,50	-	-
Lantari Jaya	2 186,50	1 433,00	-	-
Mata Usu	40,00	98,80	-	-
Poleang Timur	1 272,90	1 564,00	-	-
Poleang Utara	1 953,70	186,00	-	-
Poleang Selatan	-	3,50	-	-
Poleang Tenggara	-	74,90	-	-
Poleang	-	-	-	-
Poleang Barat	-	-	18,80	-
Tontonunu	265,10	97,00	-	-
Poleang Tengah	54,00	41,00	17,00	3,00
<b>Bombana</b>	<b>8 012,77</b>	<b>5 697,22</b>	<b>35,80</b>	<b>38,51</b>

Sumber/Source: BPS, Laporan Statistik Pertanian (SP)Tanaman Pangan, Penggunaan Lahan/BPS- Statistics Indonesia, Agriculture Statistic Report of Food Crops, Land Utilization

**Tabel** 5.1.7 **Jumlah Beras Lokal yang Masuk Melalui Perum Bulog Menurut Bulan (Kg), 2020-2021**  
**Number of Local Rice Incoming by Logistic by Month( KG), 2020-2021**

Bulan Month	2020	2021
(1)	(2)	(3)
Januari / January	-	-
Februari / February	-	-
Maret / March	-	80 000
April / April	16 500	740 700
Mei / May	1 427 850	775 300
Juni / June	1 236 170	-
Juli / July	373 100	-
Agustus / August	-	-
September / September	-	-
Oktober / October	561 000	-
November / November	374 450	-
Desember / December	890	-
<b>Bombana</b>	<b>3 989 960</b>	<b>1596000</b>

Sumber/Source: Perum Bulog Kantor Seksi Logistik Bombana/Public Enterprise Agency Logistics

**Tabel**  
**Table** 5.1.8**Banyaknya Beras yang Masuk Melalui Perum Bulog Menurut Bulan dan Jenis KUD (Kg), 2021**  
**Amount of Rice Supplying by Logistic Office According to Month and Village Cooperative Unit (Kg), 2021**

<b>Bulan Month</b>	<b>KUD Village Cooperative Unit</b>	<b>Bukan KUD Non Village Cooperative Unit</b>	<b>Jumlah Total</b>
(1)	(2)	(3)	(4)
Januari / January	-	-	-
Februari / February	-	-	-
Maret / March	-	80 000	80 000
April / April	-	740 700	740 700
Mei / May	-	775 300	775 300
Juni / June	-	-	-
Juli / July	-	-	-
Agustus / August	-	-	-
September / September	-	-	-
Oktober / October	-	-	-
November / November	-	-	-
Desember / December	-	-	-
<b>Bombana</b>	-	<b>1596000</b>	<b>1596000</b>

Sumber/Source: Perum Bulog Kantor Seksi Logistik Bombana/Public Enterprise Agency Logistics



**5.2 HORTIKULTURA  
HORTICULTURE**

**Tabel 5.2.1 Luas Panen Tanaman Sayuran Menurut Kecamatan dan Jenis Tanaman (Ha), 2020 dan 2021**  
*Harvested Area of Vegetables by Subdistrict and Kind of Plant (Ha), 2020-2021*

Kecamatan Subdistrict	Bawang Daun/ Scallion		Bawang Merah/ Shallots	
	2020	2021	2020	2021
(1)	(2)	(3)	(4)	(5)
Kabaena	-	-	-	-
Kabaena Utara	-	-	-	-
Kabaena Selatan	-	-	-	-
Kabaena Barat	-	-	-	-
Kabaena Timur	-	-	-	-
Kabaena Tengah	-	-	10	-
Rumbia	-	-	-	4
Mata Oleo	-	-	2	3
Kepulauan Masaloka Raya	-	-	-	-
Rumbia Tengah	-	-	-	-
Rarowatu	-	-	-	-
Rarowatu Utara	-	-	-	-
Lantari Jaya	-	-	-	12
Mata Usu	19	20	9	9
Poleang Timur	-	2	-	-
Poleang Utara	-	-	-	1
Poleang Selatan	3	-	-	2
Poleang Tenggara	-	-	-	-
Poleang	-	-	-	-
Poleang Barat	2	-	-	-
Tontonunu	6	3	1	1
Poleang Tengah	-	-	-	-
<b>Bombana</b>	<b>30</b>	<b>25</b>	<b>22</b>	<b>32</b>

Lanjutan Tabel/Continued Table 5.2.1

Kecamatan Subdistrict	Bayam/ Spinach		Buncis/string bean	
	2020	2021	2020	2021
(1)	(6)	(7)	(8)	(9)
Kabaena	9	6	-	2
Kabaena Utara	9	12	-	-
Kabaena Selatan	6	12	-	-
Kabaena Barat	3	6	-	-
Kabaena Timur	4	5	-	-
Kabaena Tengah	11	21	-	-
Rumbia		3	-	-
Mata Oleo	9	9	-	-
Kepulauan Masaloka Raya	-	2	-	-
Rumbia Tengah	5	3	-	-
Rarowatu	-	-	-	-
Rarowatu Utara	19	6	-	-
Lantari Jaya	18	7	-	-
Mata Usu	13	12	-	-
Poleang Timur	11	2	-	-
Poleang Utara	-	-	-	-
Poleang Selatan	2	-	-	-
Poleang Tenggara	5	1	-	-
Poleang	-	1	-	-
Poleang Barat	1	-	-	-
Tontonunu	-	-	-	-
Poleang Tengah	5	12	-	-
<b>Bombana</b>	<b>130</b>	<b>120</b>	<b>-</b>	<b>2</b>

Lanjutan Tabel/Continued Table 5.2.1

Kecamatan Subdistrict	Cabai Besar/Chili/ Big chili		Cabai Rawit/ Chili/ Cayenne Pepper		Kacang Merah/ Red Beans	
	2020	2021	2020	2021	2020	2021
(1)	(10)	(11)	(12)	(13)	(14)	(15)
Kabaena	-	-	-	-	-	-
Kabaena Utara	-	-	4	-	-	-
Kabaena Selatan	-	1	6	10	-	-
Kabaena Barat	-	-	3	-	-	-
Kabaena Timur	-	-	5	-	-	-
Kabaena Tengah	8	14	14	29	-	-
Rumbia	-	-	-	1	-	-
Mata Oleo	2	-	44	17	-	-
Kepulauan Masaloka Raya	-	-	-	-	-	-
Rumbia Tengah	2	-	4	1	-	-
Rarowatu	-	2	6	5	-	-
Rarowatu Utara	-	-	-	1	-	-
Lantari Jaya	2	1	-	-	-	-
Mata Usu	-	-	26	20	-	-
Poleang Timur	5	1	6	8	-	-
Poleang Utara	-	2	5	14	-	-
Poleang Selatan	2	-	11	6	-	-
Poleang Tenggara	3	-	7	2	-	-
Poleang	-	-	2	-	-	-
Poleang Barat	-	-	12	3	-	-
Tontonunu	9	6	11	11	-	-
Poleang Tengah	7	5	8	7	-	-
<b>Bombana</b>	<b>40</b>	<b>32</b>	<b>174</b>	<b>135</b>	<b>-</b>	<b>-</b>

Lanjutan Tabel/Continued Table 5.2.1

Kecamatan Subdistrict	Kacang Panjang/ Long Beans		Kangkung/Water Spinach		Kembang Kol/ Cauliflower	
	2020	2021	2020	2021	2020	2021
(1)	(16)	(17)	(18)	(19)	(20)	(21)
Kabaena	6	-	4	6	-	-
Kabaena Utara	5	-	9	12	-	-
Kabaena Selatan	8	15	7	11	-	-
Kabaena Barat	5	-	3	7	-	-
Kabaena Timur	1	1	9	3	-	-
Kabaena Tengah	21	42	12	20	-	-
Rumbia	5	2	9	3	-	-
Mata Oleo	10	15	9	15	-	-
Kepulauan Masaloka Raya	8	-	7	-	-	-
Rumbia Tengah	6	1	5	1	-	-
Rarowatu	-	-	-	-	-	-
Rarowatu Utara	-	-	19	7	-	-
Lantari Jaya	11	8	18	8	-	-
Mata Usu	21	20	11	8	-	-
Poleang Timur	7	-	11	10	-	-
Poleang Utara	1	3	4	-	-	-
Poleang Selatan	3	-	-	-	-	-
Poleang Tenggara	5	1	5	1	-	-
Poleang	2	1	1	1	-	-
Poleang Barat	1	1	2	-	-	-
Tontonunu	2	3	-	-	-	-
Poleang Tengah	4	3	5	7	-	-
<b>Bombana</b>	<b>132</b>	<b>116</b>	<b>150</b>	<b>120</b>	<b>-</b>	<b>-</b>

Lanjutan Tabel/Continued Table 5.2.1

Kecamatan Subdistrict	Ketimun/ Cucumber		Labu Siam/ Chayote		Petsai/Sawi/ Chinese Cabbage/mustard green	
	2020	2021	2020	2021	2020	2021
(1)	(22)	(23)	(24)	(25)	(26)	(27)
Kabaena	-	-	-	-	-	-
Kabaena Utara	-	-	-	-	-	-
Kabaena Selatan	2	1	1	-	-	-
Kabaena Barat	-	-	-	-	-	-
Kabaena Timur	-	-	-	-	-	-
Kabaena Tengah	13	18	6	-	-	-
Rumbia	-	-	-	-	-	-
Mata Oleo	5	-	-	-	5	-
Kepulauan Masaloka Raya	-	-	2	-	-	-
Rumbia Tengah	4	2	2	-	4	-
Rarowatu	-	-	-	-	-	-
Rarowatu Utara	-	1	-	-	-	-
Lantari Jaya	4	-	-	-	-	-
Mata Usu	-	-	-	-	-	-
Poleang Timur	-	-	-	-	-	-
Poleang Utara	2	3	-	-	5	37
Poleang Selatan	2	1	2	4	-	-
Poleang Tenggara	-	-	-	-	-	-
Poleang	-	-	-	-	-	-
Poleang Barat	2	-	-	-	-	-
Tontonunu	3	5	2	8	-	-
Poleang Tengah	2	-	2	-	-	-
<b>Bombana</b>	<b>39</b>	<b>31</b>	<b>17</b>	<b>12</b>	<b>14</b>	<b>37</b>

Lanjutan Tabel/*Continued Table* 5.2.1

Kecamatan Subdistrict	Semangka/ <i>Water Melon</i>		Terung/ <i>Eggplant</i>		Tomat/ <i>Tomato</i>	
	2020	2021	2020	2021	2020	2021
(1)	(28)	(29)	(30)	(31)	(32)	(33)
Kabaena	-	-	7	5	12	5
Kabaena Utara	-	-	4	6	6	6
Kabaena Selatan	-	-	7	8	6	7
Kabaena Barat	-	-	4	5	5	-
Kabaena Timur	-	-	4	1	2	-
Kabaena Tengah	-	-	18	36	17	35
Rumbia	-	-	-	-	-	1
Mata Oleo	-	-	13	11	12	7
Kepulauan Masaloka Raya	-	-	-	1	9	-
Rumbia Tengah	-	-	4	3	4	-
Rarowatu	-	-	2	3	1	-
Rarowatu Utara	33	-	-	-	-	-
Lantari Jaya	11	-	10	5	10	5
Mata Usu	-	-	18	13	13	13
Poleang Timur	2	6	4	-	4	5
Poleang Utara	1	2	3	-	9	18
Poleang Selatan	3	3	2	-	6	3
Poleang Tenggara	-	-	4	1	6	2
Poleang	-	-	-	2	-	2
Poleang Barat	-	-	7	4	1	1
Tontonunu	2	3	2	6	37	32
Poleang Tengah	-	-	7	11	9	7
<b>Bombana</b>	<b>52</b>	<b>14</b>	<b>120</b>	<b>121</b>	<b>169</b>	<b>149</b>

Sumber/*Source*: BPS, Statistik Pertanian Hortikultura SPH-SBS/BPS-*Statistics Indonesia, Agricultural Statistic for Horticulture SPH-SBS*

**Tabel**  
**Table** 5.2.2

**Produksi Tanaman Sayuran Menurut Kecamatan dan Jenis Tanaman (Kwintal), 2020 dan 2021**  
**Production of Vegetables by Subdistrict and Kind of Plant (Quintal), 2020 and 2021**

Kecamatan Subdistrict	Bawang Daun/ Scallion		Bawang Merah/ Shallots	
	2020	2021	2020	2021
(1)	(2)	(3)	(4)	(5)
Kabaena	-	-	-	-
Kabaena Utara	-	-	-	-
Kabaena Selatan	-	-	-	-
Kabaena Barat	-	-	-	-
Kabaena Timur	-	-	-	-
Kabaena Tengah	-	-	23,00	-
Rumbia	-	-	-	175,00
Mata Oleo	-	-	12,00	30,00
Kepulauan Masaloka Raya	-	-	-	-
Rumbia Tengah	-	-	-	-
Rarowatu	-	-	-	-
Rarowatu Utara	-	-	-	-
Lantari Jaya	-	-	-	45,00
Mata Usu	74,00	117,00	57,00	109,00
Poleang Timur	-	13,00	-	-
Poleang Utara	-	-	-	25,00
Poleang Selatan	9,00	-	-	13,00
Poleang Tenggara	-	-	-	-
Poleang	-	-	-	-
Poleang Barat	6,00	-	-	-
Tontonunu	30,00	18,00	8,00	2,00
Poleang Tengah	-	-	-	-
<b>Bombana</b>	<b>119,00</b>	<b>148,00</b>	<b>100,00</b>	<b>399,00</b>

Lanjutan Tabel/*Continued Table* 5.2.2

Kecamatan Subdistrict	Bayam/ <i>Spinach</i>		Buncis/ <i>string bean</i>	
	2020	2021	2020	2021
(1)	(6)	(7)	(8)	(9)
Kabaena	46,00	40,00	-	10,00
Kabaena Utara	64,00	86,00	-	-
Kabaena Selatan	40,00	140,00	-	-
Kabaena Barat	24,00	64,00	-	-
Kabaena Timur	59,00	36,00	-	-
Kabaena Tengah	124,00	303,00	-	-
Rumbia	-	45,00	-	-
Mata Oleo	91,00	95,00	-	-
Kepulauan Masaloka Raya	-	11,00	-	-
Rumbia Tengah	10,00	14,00	-	-
Rarowatu	-	-	-	-
Rarowatu Utara	122,00	80,00	-	-
Lantari Jaya	124,00	76,00	-	-
Mata Usu	44,00	48,00	-	-
Poleang Timur	69,00	18,00	-	-
Poleang Utara	-	-	-	-
Poleang Selatan	8,00	-	-	-
Poleang Tenggara	41,00	10,00	-	-
Poleang	-	5,00	-	-
Poleang Barat	2,00	-	-	-
Tontonunu	-	-	-	-
Poleang Tengah	81,00	110,00	-	-
<b>Bombana</b>	<b>949,00</b>	<b>1 181,00</b>	<b>-</b>	<b>10,00</b>



Lanjutan Tabel/Continued Table 5.2.2

Kecamatan Subdistrict	Cabai Besar/ Chili/ Big chili		Cabai Rawit/ Chili/ Cayenne Pepper		Kacang Merah/ Red Beans	
	2020	2021	2020	2021	2020	2021
(1)	(10)	(11)	(12)	(13)	(14)	(15)
Kabaena	-	-	-	-	-	-
Kabaena Utara	-	-	38,00	-	-	-
Kabaena Selatan	-	5,00	41,00	209,00	-	-
Kabaena Barat	-	-	46,00	-	-	-
Kabaena Timur	-	-	31,00	-	-	-
Kabaena Tengah	114,00	274,00	308,00	341,50	-	-
Rumbia	-	-	-	30,00	-	-
Mata Oleo	4,00	-	389,00	445,00	-	-
Kepulauan Masaloka Raya	-	-	-	-	-	-
Rumbia Tengah	8,00	-	12,00	3,00	-	-
Rarowatu	-	22,00	88,00	93,00	-	-
Rarowatu Utara	-	-	-	25,00	-	-
Lantari Jaya	8,00	10,00	-	-	-	-
Mata Usu	-	-	223,00	271,00	-	-
Poleang Timur	52,00	80,00	91,00	281,00	-	-
Poleang Utara	-	54,00	32,00	365,00	-	-
Poleang Selatan	10,00	-	163,00	373,00	-	-
Poleang Tenggara	39,00	-	60,00	25,00	-	-
Poleang	-	-	8,00	-	-	-
Poleang Barat	-	-	333,00	226,00	-	-
Tontonunu	49,00	100,00	58,00	172,00	-	-
Poleang Tengah	85,00	125,00	107,00	160,00	-	-
<b>Bombana</b>	<b>369,00</b>	<b>670,00</b>	<b>2 028,00</b>	<b>3 019,50</b>	<b>-</b>	<b>-</b>

Lanjutan Tabel/Continued Table 5.2.2

Kecamatan Subdistrict	Kacang Panjang/ Long Beans		Kangkung/Water Spinach		Kembang Kol/ Cauliflower	
	2020	2021	2020	2021	2020	2021
(1)	(16)	(17)	(18)	(19)	(20)	(21)
Kabaena	12,00	-	8,00	54,00	-	-
Kabaena Utara	35,00	-	64,00	97,00	-	-
Kabaena Selatan	77,00	254,00	55,00	127,00	-	-
Kabaena Barat	70,00	-	24,00	54,00	-	-
Kabaena Timur	2,00	17,00	74,00	35,00	-	-
Kabaena Tengah	311,00	398,50	216,00	259,00	-	-
Rumbia	55,00	92,50	36,00	35,00	-	-
Mata Oleo	142,00	333,00	93,00	310,00	-	-
Kepulauan Masaloka Raya	54,00	-	14,00	-	-	-
Rumbia Tengah	14,00	15,00	10,00	5,00	-	-
Rarowatu	-	-	-	-	-	-
Rarowatu Utara	-	-	122,00	69,00	-	-
Lantari Jaya	74,00	164,00	108,00	162,00	-	-
Mata Usu	126,00	196,00	40,00	38,00	-	-
Poleang Timur	14,00	-	69,00	68,00	-	-
Poleang Utara	2,00	17,00	8,00	-	-	-
Poleang Selatan	34,00	-	-	-	-	-
Poleang Tenggara	48,00	10,00	41,00	15,00	-	-
Poleang	65,00	43,00	30,00	43,00	-	-
Poleang Barat	77,00	30,00	4,00	-	-	-
Tontonunu	4,00	62,00	-	-	-	-
Poleang Tengah	28,00	57,00	66,00	133,00	-	-
<b>Bombana</b>	<b>1 244,00</b>	<b>1 689,00</b>	<b>1 082,00</b>	<b>1 504,00</b>	<b>-</b>	<b>-</b>

Lanjutan Tabel/Continued Table 5.2.2

Kecamatan Subdistrict	Ketimun/ Cucumber		Labu Siam/ Chayote		Petsai/Sawi/ Chinese Cabbage/mustard green	
	2020	2021	2020	2021	2020	2021
(1)	(22)	(23)	(24)	(25)	(26)	(27)
Kabaena	-	-	-	-	-	-
Kabaena Utara	-	-	-	-	-	-
Kabaena Selatan	4,00	10,00	2,00	-	-	-
Kabaena Barat	-	-	-	-	-	-
Kabaena Timur	-	-	-	-	-	-
Kabaena Tengah	906,00	231,00	12,00	-	-	-
Rumbia	-	-	-	-	-	-
Mata Oleo	43,00	-	-	-	36,00	-
Kepulauan Masaloka Raya	-	-	25,00	-	-	-
Rumbia Tengah	10,00	18,00	6,00	-	8,00	-
Rarowatu	-	-	-	-	-	-
Rarowatu Utara	-	7,00	-	-	-	-
Lantari Jaya	88,00	-	-	-	-	-
Mata Usu	-	-	-	-	-	-
Poleang Timur	-	-	-	-	-	-
Poleang Utara	47,00	67,00	-	-	25,00	2,25
Poleang Selatan	32,00	21,00	4,00	171,00	-	-
Poleang Tenggara	-	-	-	-	-	-
Poleang	-	-	-	-	-	-
Poleang Barat	6,00	-	-	-	-	-
Tontonunu	6,00	66,00	6,00	84,00	-	-
Poleang Tengah	6,00	-	12,00	-	-	-
<b>Bombana</b>	<b>1 148,00</b>	<b>420,00</b>	<b>67,00</b>	<b>255,00</b>	<b>69,00</b>	<b>2,25</b>

Lanjutan Tabel/*Continued Table* 5.2.2

Kecamatan Subdistrict	Semangka/ <i>Water Melon</i>		Terung/ <i>Eggplant</i>		Tomat/ <i>Tomato</i>	
	2020	2021	2020	2021	2020	2021
(1)	(28)	(29)	(30)	(31)	(32)	(33)
Kabaena	-	-	20,00	75,00	24,00	61,00
Kabaena Utara	-	-	38,00	111,00	52,00	100,00
Kabaena Selatan	-	-	42,00	219,00	44,00	143,00
Kabaena Barat	-	-	61,00	140,00	98,00	-
Kabaena Timur	-	-	45,00	31,00	24,00	-
Kabaena Tengah	-	-	1 084,00	439,00	383,00	275,00
Rumbia	-	-	-	-	-	5,00
Mata Oleo	-	-	244,00	216,00	248,00	134,00
Kepulauan Masaloka Raya	-	-	-	10,00	59,00	-
Rumbia Tengah	-	-	84,00	128,60	10,00	-
Rarowatu	-	-	35,00	78,00	6,00	-
Rarowatu Utara	626,00	-	-	-	-	-
Lantari Jaya	370,00	-	97,00	204,00	136,00	272,00
Mata Usu	-	-	87,00	240,00	96,00	195,00
Poleang Timur	20,00	40,00	8,00	-	8,00	55,00
Poleang Utara	90,00	37,00	6,00	-	80,00	477,00
Poleang Selatan	245,00	65,00	55,00	-	127,00	122,00
Poleang Tenggara	-	-	8,00	15,00	98,00	39,00
Poleang	-	-	-	58,00	-	18,00
Poleang Barat	-	-	186,00	129,00	7,00	12,00
Tontonunu	4,00	70,00	4,00	102,00	236,00	465,00
Poleang Tengah	-	-	195,00	236,00	236,00	188,00
<b>Bombana</b>	<b>1 355,00</b>	<b>212,00</b>	<b>2 299,00</b>	<b>2 431,60</b>	<b>1 972,00</b>	<b>2 561,00</b>

Sumber/*Source*: BPS, Statistik Pertanian Hortikultura SPH-SBS/BPS-Statistics Indonesia, *Agricultural Statistic for Horticulture SPH-SBS*

**Tabel**  
**Table** 5.2.3

**Luas Panen Tanaman Sayuran dan Buah–Buahan Semusim Menurut Jenis Tanaman (Ha), 2018-2021**  
**Harvested Area of Seasonal Vegetables and Fruits by Kind of Plant (Ha), 2018-2021**

Jenis Tanaman Kind of Plants	2018	2019	2020	2021
(1)	(2)	(3)	(4)	(5)
Bawang Daun / <i>Wlech Onion</i>	24	18	30	25
Bawang Merah / <i>Shallot</i>	8	6	22	32
Bawang Putih / <i>Garlic</i>	2	-	-	-
Bayam / <i>Spinach</i>	109	100	130	120
Buncis / <i>Green Bean</i>	-	8	-	2
Cabai Besar / <i>Chilli (Capsicum Annum)</i>	44	24	40	32
Cabai Rawit / <i>Chilli (Capsicum Frutescens)</i>	144	115	174	135
Jamur / <i>Mushroom</i>	-	-	-	-
Kacang Merah / <i>Red Bean</i>	-	10	-	-
Kacang Panjang / <i>Yaridiong Bean</i>	128	113	132	116
Kangkung / <i>Kangkong</i>	145	108	150	120
Kembang Kol / <i>Cauliflower</i>	1	2	-	-
Kentang / <i>Potato</i>	-	-	-	-
Ketimun / <i>Cucumber</i>	16	35	39	31
Kubis / <i>Cabbage</i>	1	-	5	-
Labu Siam / <i>Chayote</i>	5	28	17	12
Lobak / <i>Radish</i>	-	-	-	-
Petsai/ Sawi / <i>Chinese Cabagge</i>	13	25	14	37
Melon / <i>Melon</i>	1	-	-	-
Paprika / <i>Beli Pepper</i>	-	-	-	-
Semangka / <i>Watermelon</i>	24	22	52	14
Stroberi / <i>Strawberry</i>	-	-	-	-
Terung / <i>Eggplant</i>	115	109	120	121
Tomat / <i>Tomato</i>	123	104	169	149
Wortel/ <i>Carrot</i>	-	-	-	-

Sumber/Source: BPS, Statistik Pertanian Hortikultura SPH-SBS/BPS-Statistics Indonesia, Agricultural Statistic for Horticulture SPH-SBS

**Tabel**  
**Table** 5.2.4

**Produksi Tanaman Sayuran dan Buah–Buahan Semusim Menurut Jenis Tanaman (Ton), 2018-2021**  
**Production of Seasonal Vegetables and Fruits by Kind of Plant (Ton), 2018-2021**

Jenis Tanaman Kind of Plants	2018	2019	2020	2021
(1)	(2)	(3)	(4)	(5)
Bawang Daun / <i>Wlech Onion</i>	7,5	6,2	11,9	14,8
Bawang Merah / <i>Shallot</i>	1,7	1,6	10,0	39,9
Bawang Putih / <i>Garlic</i>	-	-	-	-
Bayam / <i>Spinach</i>	29,0	28,3	94,9	118,1
Buncis / <i>Green Bean</i>	-	1,6	-	1,0
Cabai Besar / <i>Chilli (Capsicum Annum)</i>	16,3	7,0	36,9	67,0
Cabai Rawit / <i>Chilli (Capsicum Frutescens)</i>	63,6	44,1	202,8	302,0
Jamur / <i>Mushroom</i>	-	-	-	-
Kacang Merah / <i>Red Bean</i>	-	2,6	-	-
Kacang Panjang / <i>Yaridiong Bean</i>	40,0	33,2	124,4	168,9
Kangkung / <i>Kangkong</i>	41,5	31,2	108,2	150,4
Kembang Kol / <i>Cauliflower</i>	0,2	0,6	-	-
Kentang / <i>Potato</i>	-	-	-	-
Ketimun / <i>Cucumber</i>	3,6	12,1	114,8	42,0
Kubis / <i>Cabbage</i>	-	-	-	-
Labu Siam / <i>Chayote</i>	2,4	13,9	6,7	25,5
Lobak / <i>Radish</i>	-	-	-	-
Petsai/ Sawi / <i>Chinese Cabagge</i>	3,1	6,3	6,9	0,2
Melon / <i>Melon</i>	-	-	-	-
Paprika / <i>Beli Pepper</i>	-	-	-	21,2
Semangka / <i>Watermelon</i>	4,4	7,6	135,5	-
Stroberi / <i>Strawberry</i>	-	-	-	-
Terung / <i>Eggplant</i>	38,1	49,0	229,9	243,2
Tomat / <i>Tomato</i>	32,4	32,2	197,2	256,1
Wortel/ <i>Carrot</i>	-	-	-	-

Catatan/Note: Perbaikan data Tahun 2019 dan 2020/Data correction of 2019 and 2020

Sumber/Source: BPS, Statistik Pertanian Hortikultura SPH-SBS/BPS-Statistics Indonesia, Agricultural Statistic for Horticulture SPH-SBS

**Tabel**  
**Table** 5.2.5

**Luas Panen Tanaman Biofarmaka Menurut Kecamatan dan Jenis Tanaman (m<sup>2</sup>), 2020 dan 2021**  
**Harvested Area of Medicinal Plants by Subdistrict and Kind of Plant (m<sup>2</sup>), 2020 and 2021**

Kecamatan Subdistrict	Dlingo/Dringo / Calamus		Jahe/Ginger		Kapulaga/ Java Cardamom	
	2020	2021	2020	2021	2020	2021
(1)	(2)	(3)	(4)	(5)	(6)	(7)
Kabaena	-	-	500	4	-	-
Kabaena Utara	-	-	-	10	-	-
Kabaena Selatan	-	-	500	708	-	-
Kabaena Barat	-	-	5	35	-	-
Kabaena Timur	-	-	-	4	-	-
Kabaena Tengah	-	-	300	250	7	31
Rumbia	-	-	-	15	-	-
Mata Oleo	-	-	-	-	-	-
Kepulauan Masaloka Raya	-	-	-	2	-	-
Rumbia Tengah	1	-	-	-	-	-
Rarowatu	-	-	-	10	-	-
Rarowatu Utara	-	-	-	52	-	-
Lantari Jaya	-	-	28	14	-	-
Mata Usu	-	-	95	97	-	-
Poleang Timur	-	-	-	23	-	-
Poleang Utara	-	-	65	25	-	-
Poleang Selatan	2	-	24	20	-	-
Poleang Tenggara	-	-	-	8	-	-
Poleang	-	-	-	3	-	-
Poleang Barat	-	-	10	90	-	-
Tontonunu	-	-	7	6	-	-
Poleang Tengah	4	-	9	5	-	-
<b>Bombana</b>	<b>7</b>	<b>-</b>	<b>1 543</b>	<b>1 381</b>	<b>7</b>	<b>31</b>

Lanjutan Tabel/*Continued Table* 5.2.5

Kecamatan Subdistrict	Keji Beling/ <i>Verbenaceae</i>		Kencur/ <i>East Indian Galangal</i>	
	2020	2021	2020	2021
(1)	(8)	(9)	(10)	(11)
Kabaena	-	-	-	-
Kabaena Utara	-	-	-	-
Kabaena Selatan	-	-	-	-
Kabaena Barat	-	-	-	-
Kabaena Timur	-	-	-	5
Kabaena Tengah	-	-	40	50
Rumbia	-	-	-	-
Mata Oleo	-	-	-	-
Kepulauan Masaloka Raya	-	-	-	-
Rumbia Tengah	-	-	-	-
Rarowatu	-	-	-	-
Rarowatu Utara	-	-	-	20
Lantari Jaya	-	-	-	9
Mata Usu	-	-	-	-
Poleang Timur	-	-	-	-
Poleang Utara	-	-	20	5
Poleang Selatan	4	-	3	-
Poleang Tenggara	-	-	-	-
Poleang	10	-	-	1
Poleang Barat	-	-	-	-
Tontonunu	-	-	-	1
Poleang Tengah	15	-	5	-
<b>Bombana</b>	<b>29</b>	<b>-</b>	<b>68</b>	<b>91</b>



Lanjutan Tabel/Continued Table 5.2.5

Kecamatan Subdistrict	Kunyit/ Turmeric		Laos/Lengkuas/ Galanga	
	2020	2021	2020	2021
(1)	(12)	(13)	(14)	(15)
Kabaena	500	4	500	4
Kabaena Utara	-	10	-	10
Kabaena Selatan	400	607	500	708
Kabaena Barat	-	15	-	80
Kabaena Timur	-	4	-	-
Kabaena Tengah	105	95	300	260
Rumbia	-	-	-	4
Mata Oleo	-	-	-	-
Kepulauan Masaloka Raya	-	-	-	5
Rumbia Tengah	-	-	1	3
Rarowatu	-	15	-	20
Rarowatu Utara	-	23	-	19
Lantari Jaya	21	13	26	19
Mata Usu	48	60	40	67
Poleang Timur	-	75	-	30
Poleang Utara	30	20	30	5
Poleang Selatan	9	9	15	24
Poleang Tenggara	-	2 508	-	10
Poleang	-	3	1	-
Poleang Barat	5	8	-	8
Tontonunu	6	6	7	7
Poleang Tengah	9	4	11	4
<b>Bombana</b>	<b>1 133</b>	<b>3 479</b>	<b>1 431</b>	<b>1 287</b>

Lanjutan Tabel/Continued Table 5.2.5

Kecamatan Subdistrict	Lempuyang/ <i>Zingiber Aromaticum</i>		Lidah Buaya/ <i>Aloevera</i>	
	2020	2021	2020	2021
(1)	(16)	(17)	(18)	(19)
Kabaena	-	-	-	-
Kabaena Utara	-	-	-	-
Kabaena Selatan	-	-	-	-
Kabaena Barat	-	-	-	-
Kabaena Timur	-	-	-	-
Kabaena Tengah	20	30	7	110
Rumbia	-	-	-	-
Mata Oleo	-	-	-	-
Kepulauan Masaloka Raya	-	-	-	-
Rumbia Tengah	-	-	1	-
Rarowatu	-	-	-	-
Rarowatu Utara	-	-	-	-
Lantari Jaya	-	-	-	-
Mata Usu	-	-	-	-
Poleang Timur	-	35	-	-
Poleang Utara	10	-	-	-
Poleang Selatan	1	-	4	1
Poleang Tenggara	-	-	-	-
Poleang	-	-	1	-
Poleang Barat	-	-	-	-
Tontonunu	-	-	-	1
Poleang Tengah	2	-	16	-
<b>Bombana</b>	<b>33</b>	<b>65</b>	<b>29</b>	<b>112</b>

Lanjutan Tabel/Continued Table 5.2.5

Kecamatan Subdistrict	Mahkota Dewa/ <i>Phaleria Macrocarpa</i>		Mengkudu/Pace/ <i>Indian Mulberry</i>	
	2020	2021	2020	2021
(1)	(20)	(21)	(22)	(23)
Kabaena	-	-	-	-
Kabaena Utara	-	-	-	-
Kabaena Selatan	-	-	-	-
Kabaena Barat	-	-	-	-
Kabaena Timur	-	-	-	2
Kabaena Tengah	-	95	100	186
Rumbia	-	-	-	5
Mata Oleo	-	-	-	-
Kepulauan Masaloka Raya	-	-	-	-
Rumbia Tengah	-	-	-	-
Rarowatu	-	-	-	-
Rarowatu Utara	-	-	-	-
Lantari Jaya	-	-	-	-
Mata Usu	-	-	-	-
Poleang Timur	-	-	-	25
Poleang Utara	10	5	50	40
Poleang Selatan	2	-	3	3
Poleang Tenggara	-	-	-	-
Poleang	2	-	1	-
Poleang Barat	-	-	-	-
Tontonunu	-	-	-	2
Poleang Tengah	-	-	16	9
<b>Bombana</b>	<b>14</b>	<b>100</b>	<b>170</b>	<b>272</b>

Lanjutan Tabel/*Continued Table 5.2.5*

Kecamatan <i>Subdistrict</i>	Sambiloto/ <i>King of Bitter</i>		Temuireng/ <i>Black Turmeric</i>	
	2020	2021	2020	2021
(1)	(24)	(25)	(26)	(27)
Kabaena	-	-	-	-
Kabaena Utara	-	-	-	-
Kabaena Selatan	-	-	-	-
Kabaena Barat	-	-	-	-
Kabaena Timur	-	2	-	-
Kabaena Tengah	-	90	-	35
Rumbia	-	-	-	-
Mata Oleo	-	-	-	-
Kepulauan Masaloka Raya	-	-	-	-
Rumbia Tengah	-	-	-	-
Rarowatu	-	-	-	-
Rarowatu Utara	-	-	-	-
Lantari Jaya	-	-	-	-
Mata Usu	-	-	4	1
Poleang Timur	-	-	-	-
Poleang Utara	-	-	15	-
Poleang Selatan	2	-	-	-
Poleang Tenggara	-	-	-	-
Poleang	-	-	-	-
Poleang Barat	-	-	-	-
Tontonunu	1	-	-	-
Poleang Tengah	10	-	-	-
<b>Bombana</b>	<b>13</b>	<b>92</b>	<b>19</b>	<b>36</b>

Lanjutan Tabel/Continued Table 5.2.5

Kecamatan Subdistrict	Temukunci/ Chinese Keys		Temulawak/ Java Turmeric	
	2020	2021	2020	2021
(1)	(28)	(29)	(30)	(31)
Kabaena	-	-	-	-
Kabaena Utara	-	-	-	-
Kabaena Selatan	-	-	-	-
Kabaena Barat	-	-	-	-
Kabaena Timur	-	-	-	2
Kabaena Tengah	-	7	-	50
Rumbia	-	-	-	-
Mata Oleo	-	-	-	-
Kepulauan Masaloka Raya	-	-	-	-
Rumbia Tengah	-	-	1	-
Rarowatu	-	-	-	-
Rarowatu Utara	-	-	-	-
Lantari Jaya	12	-	-	5
Mata Usu	-	-	-	-
Poleang Timur	-	-	5	15
Poleang Utara	-	-	15	-
Poleang Selatan	-	-	4	2
Poleang Tenggara	-	-	-	-
Poleang	-	-	-	-
Poleang Barat	-	-	-	-
Tontonunu	-	-	3	2
Poleang Tengah	-	-	3	1
<b>Bombana</b>	<b>12</b>	<b>7</b>	<b>31</b>	<b>77</b>

Sumber/Source: BPS, Statistik Pertanian Hortikultura SPH-TBF/BPS-Statistics Indonesia, Agricultural Statistic for Horticulture SPH-TBF

**Tabel**  
**Table** 5.2.6

**Produksi Tanaman Biofarmaka Menurut Kecamatan dan Jenis Tanaman (Kg), 2020 - 2021**  
**Production of Medicinal Plants by Subdistrict and Kind of Plant (Kg), 2020 - 2021**

Kecamatan Subdistrict	Dlingo/Dringo / Calamus		Jahe/Ginger		Kapulaga/Java Cardamom	
	2020	2021	2020	2021	2020	2021
(1)	(2)	(3)	(4)	(5)	(6)	(7)
Kabaena	-	-	1 400	46	-	-
Kabaena Utara	-	-	-	10	-	-
Kabaena Selatan	-	-	1 500	734	-	-
Kabaena Barat	-	-	10	70	-	-
Kabaena Timur	-	-	-	12	-	-
Kabaena Tengah	-	-	307	790	15	103
Rumbia	-	-	-	55	-	-
Mata Oleo	-	-	-	-	-	-
Kepulauan Masaloka Raya	-	-	-	2	-	-
Rumbia Tengah	1	-	-	-	-	-
Rarowatu	-	-	-	10	-	-
Rarowatu Utara	-	-	-	102	-	-
Lantari Jaya	-	-	281	25	-	-
Mata Usu	-	-	300	249	-	-
Poleang Timur	-	-	-	39	-	-
Poleang Utara	-	-	670	55	-	-
Poleang Selatan	8	-	97	187	-	-
Poleang Tenggara	-	-	-	104	-	-
Poleang	-	-	-	29	-	-
Poleang Barat	-	-	150	125	-	-
Tontonunu	-	-	63	60	-	-
Poleang Tengah	22	-	34	30	-	-
<b>Bombana</b>	<b>31</b>	<b>-</b>	<b>4 812</b>	<b>2 734</b>	<b>15</b>	<b>103</b>

Lanjutan Tabel/Continued Table 5.2.6

Kecamatan Subdistrict	Keji Beling/ <i>Verbenaceae</i>		Kencur/ <i>East Indian Galangal</i>	
	2020	2021	2020	2021
(1)	(8)	(9)	(10)	(11)
Kabaena	-	-	-	-
Kabaena Utara	-	-	-	-
Kabaena Selatan	-	-	-	-
Kabaena Barat	-	-	-	-
Kabaena Timur	-	-	-	14
Kabaena Tengah	-	-	55	170
Rumbia	-	-	-	-
Mata Oleo	-	-	-	-
Kepulauan Masaloka Raya	-	-	-	-
Rumbia Tengah	-	-	-	-
Rarowatu	-	-	-	-
Rarowatu Utara	-	-	-	40
Lantari Jaya	-	-	-	9
Mata Usu	-	-	-	-
Poleang Timur	-	-	-	-
Poleang Utara	-	-	200	5
Poleang Selatan	10	-	12	-
Poleang Tenggara	-	-	-	-
Poleang	36	-	-	11
Poleang Barat	-	-	-	-
Tontonunu	-	-	-	1
Poleang Tengah	37	-	20	-
<b>Bombana</b>	<b>83</b>	<b>-</b>	<b>287</b>	<b>250</b>

Lanjutan Tabel/*Continued Table 5.2.6*

Kecamatan Subdistrict	Kunyit/ <i>Turmeric</i>		Laos/Lengkuas/ <i>Galanga</i>	
	2020	2021	2020	2021
(1)	(12)	(13)	(14)	(15)
Kabaena	1 400	46	1 400	42
Kabaena Utara	-	10	-	10
Kabaena Selatan	1 200	630	1 500	734
Kabaena Barat	-	30	-	160
Kabaena Timur	-	13	-	-
Kabaena Tengah	110	280	335	915
Rumbia	-	-	-	4
Mata Oleo	-	-	-	-
Kepulauan Masaloka Raya	-	-	-	5
Rumbia Tengah	-	-	9	12
Rarowatu	-	15	-	20
Rarowatu Utara	-	46	-	38
Lantari Jaya	199	13	187	19
Mata Usu	220	185	163	194
Poleang Timur	-	225	-	90
Poleang Utara	210	52	185	5
Poleang Selatan	65	97	89	176
Poleang Tenggara	-	3 516	-	120
Poleang	-	32	9	-
Poleang Barat	20	20	-	17
Tontonunu	45	49	50	45
Poleang Tengah	44	28	42	28
<b>Bombana</b>	<b>3 513</b>	<b>5 287</b>	<b>3 969</b>	<b>2 634</b>



Lanjutan Tabel/Continued Table 5.2.6

Kecamatan Subdistrict	Lempuyang/ <i>Zingiber Aromaticum</i>		Lidah Buaya/ <i>Aloevera</i>	
	2020	2021	2020	2021
(1)	(16)	(17)	(18)	(19)
Kabaena	-	-	-	-
Kabaena Utara	-	-	-	-
Kabaena Selatan	-	-	-	-
Kabaena Barat	-	-	-	-
Kabaena Timur	-	-	-	-
Kabaena Tengah	20	101	14	360
Rumbia	-	-	-	-
Mata Oleo	-	-	-	-
Kepulauan Masaloka Raya	-	-	-	-
Rumbia Tengah	-	-	5	-
Rarowatu	-	-	-	-
Rarowatu Utara	-	-	-	-
Lantari Jaya	-	-	-	-
Mata Usu	-	-	-	-
Poleang Timur	-	125	-	-
Poleang Utara	30	-	-	-
Poleang Selatan	2	-	38	2
Poleang Tenggara	-	-	-	-
Poleang	-	-	10	-
Poleang Barat	-	-	-	-
Tontonunu	-	-	-	1
Poleang Tengah	10	-	32	-
<b>Bombana</b>	<b>62</b>	<b>226</b>	<b>99</b>	<b>363</b>

Lanjutan Tabel/Continued Table 5.2.6

Kecamatan Subdistrict	Mahkota Dewa/ <i>Phaleria Macrocarpa</i>		Mengkudu/Pace/ <i>Indian Mulberry</i>	
	2020	2021	2020	2021
(1)	(20)	(21)	(22)	(23)
Kabaena	-	-	-	-
Kabaena Utara	-	-	-	-
Kabaena Selatan	-	-	-	-
Kabaena Barat	-	-	-	-
Kabaena Timur	-	-	-	6
Kabaena Tengah	-	3 840	115	561
Rumbia	-	-	-	15
Mata Oleo	-	-	-	-
Kepulauan Masaloka Raya	-	-	-	-
Rumbia Tengah	-	-	-	-
Rarowatu	-	-	-	-
Rarowatu Utara	-	-	-	-
Lantari Jaya	-	-	-	-
Mata Usu	-	-	-	-
Poleang Timur	-	-	-	75
Poleang Utara	240	60	120	40
Poleang Selatan	84	-	64	11
Poleang Tenggara	-	-	-	-
Poleang	24	-	10	-
Poleang Barat	-	-	-	-
Tontonunu	-	-	-	4
Poleang Tengah	-	-	48	57
<b>Bombana</b>	<b>348</b>	<b>3 900</b>	<b>357</b>	<b>769</b>

Lanjutan Tabel/Continued Table 5.2.6

Kecamatan Subdistrict	Sambiloto/ King of Bitter		Temuireng/Black Turmeric	
	2020	2021	2020	2021
(1)	(24)	(25)	(26)	(27)
Kabaena	-	-	-	-
Kabaena Utara	-	-	-	-
Kabaena Selatan	-	-	-	-
Kabaena Barat	-	-	-	-
Kabaena Timur	-	6	-	-
Kabaena Tengah	-	285	-	115
Rumbia	-	-	-	-
Mata Oleo	-	-	-	-
Kepulauan Masaloka Raya	-	-	-	-
Rumbia Tengah	-	-	-	-
Rarowatu	-	-	-	-
Rarowatu Utara	-	-	-	-
Lantari Jaya	-	-	-	-
Mata Usu	-	-	26	1
Poleang Timur	-	-	-	-
Poleang Utara	-	-	120	-
Poleang Selatan	14	-	-	-
Poleang Tenggara	-	-	-	-
Poleang	-	-	-	-
Poleang Barat	-	-	-	-
Tontonunu	2	-	-	-
Poleang Tengah	20	-	-	-
<b>Bombana</b>	<b>36</b>	<b>291</b>	<b>146</b>	<b>116</b>

Lanjutan Tabel/*Continued Table* 5.2.6

Kecamatan Subdistrict	Temukunci/ <i>Chinese Keys</i>		Temulawak/ <i>Java Turmeric</i>	
	2020	2021	2020	2021
(1)	(28)	(29)	(30)	(31)
Kabaena	-	-	-	-
Kabaena Utara	-	-	-	-
Kabaena Selatan	-	-	-	-
Kabaena Barat	-	-	-	-
Kabaena Timur	-	-	-	6
Kabaena Tengah	-	18	-	157
Rumbia	-	-	-	-
Mata Oleo	-	-	-	-
Kepulauan Masaloka Raya	-	-	-	-
Rumbia Tengah	-	-	2	-
Rarowatu	-	-	-	-
Rarowatu Utara	-	-	-	-
Lantari Jaya	108	-	-	5
Mata Usu	-	-	-	-
Poleang Timur	-	-	5	45
Poleang Utara	-	-	150	-
Poleang Selatan	-	-	20	9
Poleang Tenggara	-	-	-	-
Poleang	-	-	-	-
Poleang Barat	-	-	-	-
Tontonunu	-	-	18	4
Poleang Tengah	-	-	20	1
<b>Bombana</b>	<b>108</b>	<b>18</b>	<b>215</b>	<b>227</b>

Sumber/*Source*: BPS, Statistik Pertanian Hortikultura SPH-TBF/BPS-Statistics Indonesia, *Agricultural Statistic for Horticulture SPH-TBF*

**Tabel**  
**Table** 5.2.7

**Luas Panen Tanaman Biofarmaka Menurut Jenis Tanaman (m<sup>2</sup>), 2018-2021**  
**Harvested Area of Medicinal Plants by Kind of Plant (m<sup>2</sup>), 2018 - 2021**

Jenis Tanaman Kind of Plants	2018	2019	2020	2021
(1)	(2)	(3)	(4)	(5)
Dlingo/Dringo	5	7	7	-
Jahe / <i>Ginger</i>	1 370	1 038	1 543	1 381
Kapulaga / <i>Java Cardaman</i>	4	2	7	31
Keji Beling / <i>Strobilathes crista</i>	14	15	29	-
Kencur / <i>East Indian Galangal</i>	37	47	68	91
Kunyit / <i>Turmeric</i>	1 205	559	1 133	3 479
Laos/Lengkuas / <i>Galanga</i>	1 263	544	1 431	1 287
Lempuyang / <i>Zingiber Aromaticum</i>	70	52	33	65
Lidah Buaya / <i>Oliviera</i>	31	19	29	112
Mahkota Dewa / <i>God's Crown</i>	39	18	14	100
Mengkudu/Pace/ <i>Indian Mulberry</i>	164	146	170	272
Sambiloto/ <i>King of Bitter</i>	21	3	13	92
Temuireng/ <i>Black Turmeric</i>	17	18	19	36
Temukunci/ <i>Chinese Keys</i>	-	9	12	7
Temulawak/ <i>Java Turmeric</i>	56	43	31	77

Sumber/Source: BPS, Statistik Pertanian Hortikultura SPH-TBF/BPS-Statistics Indonesia, Agricultural Statistic for Horticulture SPH-TBF

**Tabel**  
**Table 5.2.8****Produksi Tanaman Biofarmaka Menurut Jenis Tanaman (kg), 2018-2021**  
**Production of Medicinal Plants by Kind of Plant (kg), 2018-2021**

Jenis Tanaman <i>Kind of Plants</i>	2018	2019	2020	2021
(1)	(2)	(3)	(4)	(5)
Dlingo/Dringo	10	23	31	-
Jahe / <i>Ginger</i>	3 150	1 858	4 812	2 734
Kapulaga / <i>Java Cardaman</i>	14	4	15	103
Keji Beling / <i>Strobilathes crispa</i>	38	78	83	-
Kencur / <i>East Indian Galangal</i>	111	149	287	250
Kunyit / <i>Turmeric</i>	2 468	1 256	3 513	5 287
Laos/Lengkuas / <i>Galanga</i>	3 231	1 273	3 969	2 634
Lempuyang / <i>Zingiber Aromaticum</i>	211	116	62	226
Lidah Buaya / <i>Oliviera</i>	86	27	99	363
Mahkota Dewa / <i>God's Crown</i>	1 044	336	348	3 900
Mengkudu/Pace/ <i>Indian Mulberry</i>	300	436	357	769
Sambiloto/ <i>King of Bitter</i>	64	6	36	291
Temuireng/ <i>Black Turmeric</i>	39	85	146	116
Temukunci/ <i>Chinese Keys</i>	-	37	108	18
Temulawak/ <i>Java Turmeric</i>	122	142	215	227

Sumber/Source: BPS, Statistik Pertanian Hortikultura SPH-TBF/BPS-Statistics Indonesia, Agricultural Statistic for Horticulture SPH-TBF

**Tabel 5.2.9** Luas Panen Tanaman Hias Menurut Kecamatan dan Jenis Tanaman (m<sup>2</sup>), 2020 dan 2021  
**Table 5.2.9** Harvested Area of Ornamental Plants by Subdistrict and Kind of Plant (m<sup>2</sup>), 2020 and 2021

Kecamatan Subdistrict	Anggrek/Orchid		Krisan/Chrysantemum	
	2020	2021	2020	2021
(1)	(2)	(3)	(4)	(5)
Kabaena	-	-	-	-
Kabaena Utara	-	-	-	-
Kabaena Selatan	-	-	-	-
Kabaena Barat	-	-	-	-
Kabaena Timur	-	-	-	-
Kabaena Tengah	10	20	-	-
Rumbia	-	-	-	-
Mata Oleo	-	-	-	-
Kepulauan Masaloka Raya	-	-	-	-
Rumbia Tengah	-	-	-	-
Rarowatu	-	5	-	6
Rarowatu Utara	-	-	-	-
Lantari Jaya	-	-	-	-
Mata Usu	-	-	-	-
Poleang Timur	-	-	-	-
Poleang Utara	-	-	-	-
Poleang Selatan	-	-	-	-
Poleang Tenggara	-	-	-	-
Poleang	-	-	-	-
Poleang Barat	-	-	-	-
Tontonunu	1	-	-	-
Poleang Tengah	-	-	-	-
<b>Bombana</b>	<b>11</b>	<b>25</b>	<b>-</b>	<b>6</b>

Lanjutan Tabel/*Continued Table 5.2.9*

Kecamatan Subdistrict	Mawar/Rose		Sedap Malam/Tuberose	
	2020	2021	2020	2021
(1)	(6)	(7)	(8)	(9)
Kabaena	-	-	-	-
Kabaena Utara	-	-	-	-
Kabaena Selatan	-	-	-	-
Kabaena Barat	-	-	-	-
Kabaena Timur	-	-	-	-
Kabaena Tengah	-	37	15	36
Rumbia	-	-	-	-
Mata Oleo	-	-	-	-
Kepulauan Masaloka Raya	-	-	-	-
Rumbia Tengah	-	-	-	-
Rarowatu	-	15	-	-
Rarowatu Utara	-	-	-	-
Lantari Jaya	-	-	-	-
Mata Usu	-	-	-	-
Poleang Timur	-	-	-	-
Poleang Utara	-	-	-	-
Poleang Selatan	5	5	-	-
Poleang Tenggara	-	-	-	-
Poleang	-	-	-	-
Poleang Barat	-	-	-	-
Tontonunu	-	-	-	-
Poleang Tengah	-	-	-	-
<b>Bombana</b>	<b>5</b>	<b>57</b>	<b>15</b>	<b>36</b>

Sumber/*Source*: BPS, Statistik Pertanian Hortikultura SPH-TH/BPS-Statistics Indonesia, *Agricultural Statistik for Horticulture SPH-TH*



**Tabel**  
**Table** 5.2.10

**Produksi Tanaman Hias Menurut Kecamatan dan Jenis Tanaman (Tangkai), 2020 dan 2021**  
**Production of Ornamental Plants by Subdistrict and Kind of Plant (stalks), 2020 and 2021**

Kecamatan Subdistrict	Angrek/Orchid		Krisan/Chrysantemum	
	2020	2021	2020	2021
(1)	(2)	(3)	(4)	(5)
Kabaena	-	-	-	-
Kabaena Utara	-	-	-	-
Kabaena Selatan	-	-	-	-
Kabaena Barat	-	-	-	-
Kabaena Timur	-	-	-	-
Kabaena Tengah	10	40	-	-
Rumbia	-	-	-	-
Mata Oleo	-	-	-	-
Kepulauan Masaloka Raya	-	-	-	-
Rumbia Tengah	-	-	-	-
Rarowatu	-	5	-	6
Rarowatu Utara	-	-	-	-
Lantari Jaya	-	-	-	-
Mata Usu	-	-	-	-
Poleang Timur	-	-	-	-
Poleang Utara	-	-	-	-
Poleang Selatan	-	-	-	-
Poleang Tenggara	-	-	-	-
Poleang	-	-	-	-
Poleang Barat	-	-	-	-
Tontonunu	10	-	-	-
Poleang Tengah	-	-	-	-
<b>Bombana</b>	<b>20</b>	<b>45</b>	<b>-</b>	<b>6</b>

Lanjutan Tabel/*Continued Table* 5.2.10

Kecamatan Subdistrict	Mawar/Rose		Sedap Malam/Tuberose	
	2020	2021	2020	2021
(1)	(6)	(7)	(8)	(9)
Kabaena	-	-	-	-
Kabaena Utara	-	-	-	-
Kabaena Selatan	-	-	-	-
Kabaena Barat	-	-	-	-
Kabaena Timur	-	-	-	-
Kabaena Tengah	-	92	15	93
Rumbia	-	-	-	-
Mata Oleo	-	-	-	-
Kepulauan Masaloka Raya	-	-	-	-
Rumbia Tengah	-	-	-	-
Rarowatu	-	15	-	-
Rarowatu Utara	-	-	-	-
Lantari Jaya	-	-	-	-
Mata Usu	-	-	-	-
Poleang Timur	-	-	-	-
Poleang Utara	-	-	-	-
Poleang Selatan	18	5	-	-
Poleang Tenggara	-	-	-	-
Poleang	-	-	-	-
Poleang Barat	-	-	-	-
Tontonunu	-	-	-	-
Poleang Tengah	-	-	-	-
<b>Bombana</b>	<b>18</b>	<b>112</b>	<b>15</b>	<b>93</b>

Sumber/*Source*: BPS, Statistik Pertanian Hortikultura SPH-TH/*BPS-Statistics Indonesia, Agricultural Statistik for Horticulture SPH-TH*

**Tabel** 5.2.11 **Luas Panen Tanaman Hias Menurut Jenis Tanaman (m<sup>2</sup>), 2018-2021**  
**Table** 5.2.11 **Harvested Area of Ornamental Plants by Kind of Plant (m<sup>2</sup>), 2018-2021**

Jenis Tanaman Kind of Plants	2018	2019	2020	2021
(1)	(2)	(3)	(4)	(5)
Anggrek/ Orchid	11	15	11	25
Anthurium Bunga/ Flamingo Lily Flower	-	-	-	6
Anthurium Daun/ Anthurium	-	6	-	-
Anyelir/ Carnation	-	-	-	-
Balanceng/ Dieffenbacia	-	5	-	-
Dracaena/ Dracaena	-	-	10	-
Euphorbia/ Euphorbia	-	40	-	-
Gladiol/ Gladiol	-	6	-	-
Hanjuang/ Cordyline	-	-	-	-
Herbras/ Gerbera	-	-	-	-
Kamboja Jepang/ Adenium	-	30	2	-
Keladi Hias/ Caladium	-	7	-	-
Krisan/ Chrysantemum	-	6	-	6
Mawar/ Rose	14	25	5	57
Melati/ Jasmine	5	13	1	32
Monstera/ Monstera	-	8	-	-
Pakis/ Leather Leaf Fern	18	15	26	30
Palem/ Palm	17	45	19	59
Pedang-Pedangan/ Sansevieria	-	-	-	8
Philodendron/ Philodendron	-	-	-	-
Pisang-Pisangan/ Heliconia	16	-	2	6
Sedap Malam/ Tuberose	4	4	15	36
Soka/ Ixora	12	-	5	10
Sri Rejeki/ Aglaonema	-	-	7	1

Catatan/Notes: <sup>1</sup>Satuan luas panen dalam pohon/The unit of harvested area are tree

Sumber/Source: BPS, Statistik Pertanian Hortikultura SPH-TH/BPS-Statistics Indonesia, Agricultural Statistik for Horticulture SPH-TH

**Tabel**  
**Table** 5.2.12

**Produksi Tanaman Hias Menurut Jenis Tanaman (tangkai),  
2018-2021**  
*Production of Ornamental Plants by Kind of Plant (stalks),  
2018-2021*

Jenis Tanaman <i>Kind of Plants</i>	2018	2019	2020	2021
(1)	(2)	(3)	(4)	(5)
Anggrek/ Orchid	34	46	20	45
Anthurium Bunga/ Flamingo Lily Flower	-	-	-	6
Anthurium Daun/ Anthurium	-	10	-	-
Anyelir/ Carnation	-	-	-	-
Balaceng/ Dieffenbacia	-	10	-	-
Dracaena/ Dracaena	-	-	10	-
Euphorbia/ Euphorbia	-	45	-	-
Gladiol/ Gladiol	-	12	-	-
Hanjuang/ Cordyline	-	-	-	-
Herbras/ Gerbera	-	-	-	-
Kamboja Jepang/ Adenium	-	44	12	-
Keladi Hias/ Caladium	-	14	-	-
Krisan/ Chrysantemum	-	12	-	6
Mawar/ Rose	37	57	18	112
Melati/ Jasmine	15	38	14	43
Monstera/ Monstera	-	16	-	-
Pakis/ Leather Leaf Fern	51	70	44	30
Palem/ Palm	60	81	23	59
Pedang-Pedangan/ Sansevieria	16	36	-	8
Philodendron/ Philodendron	-	-	-	-
Pisang-Pisangan/ Heliconia	83	-	7	6
Sedap Malam/ Tuberose	16	8	15	93
Soka/ Ixora	54	-	10	10
Sedap malam	-	-	7	1

Sumber/Source: BPS, Statistik Pertanian Hortikultura SPH-TH/BPS-Statistics Indonesia, Agricultural Statistik for Horticulture SPH-TH

**Tabel 5.2.13** **Produksi Buah-buahan Menurut Kecamatan dan Jenis Tanaman (kwintal), 2020 dan 2021**  
**Production of Fruits by Subdistrict and Kind of Plant (quintal), 2020 and 2021**

Kecamatan Subdistrict	Mangga/Mango		Durian/Durian	
	2020	2021	2020	2021
(1)	(2)	(3)	(4)	(5)
Kabaena	50	19	-	-
Kabaena Utara	200	25	-	-
Kabaena Selatan	71	8	-	-
Kabaena Barat	50	8	-	-
Kabaena Timur	260	144	280	247
Kabaena Tengah	5 300	53	-	-
Rumbia	181	49	-	2
Mata Oleo	-	-	-	-
Kepulauan Masaloka Raya	10	3	-	-
Rumbia Tengah	1 298	481	-	337
Rarowatu	2 000	313	-	-
Rarowatu Utara	-	150	-	-
Lantari Jaya	570	-	-	55
Mata Usu	-	8	-	10
Poleang Timur	-	6	100	235
Poleang Utara	1 660	17	-	-
Poleang Selatan	20	63	1	1
Poleang Tenggara	-	125	470	18
Poleang	5 550	325	50	-
Poleang Barat	350	113	-	-
Tontonunu	30	100	-	-
Poleang Tengah	660	122	-	-
<b>Bombana</b>	<b>18 260</b>	<b>2 132</b>	<b>901</b>	<b>905</b>

Lanjutan Tabel/*Continued Table* 5.2.13

Kecamatan Subdistrict	Jeruk Siam / Orange/Tangerine		Pisang/Banana	
	2020	2021	2020	2021
(1)	(6)	(7)	(8)	(9)
Kabaena	180	35	650	370
Kabaena Utara	30	13	110	240
Kabaena Selatan	-	-	550	155
Kabaena Barat	11	2	102	135
Kabaena Timur	26	3	107	438
Kabaena Tengah	460	64	370	240
Rumbia	4	-	47	270
Mata Oleo	-	2	41	17
Kepulauan Masaloka Raya	-	-	3	2
Rumbia Tengah	-	-	138	130
Rarowatu	-	30	190	113
Rarowatu Utara	500	3	160	530
Lantari Jaya	150	-	1 150	720
Mata Usu	-	-	52	151
Poleang Timur	-	3	27	43
Poleang Utara	500	20	1 500	700
Poleang Selatan	230	17	1 650	1 750
Poleang Tenggara	-	10	320	180
Poleang	13	7	1 305	5 150
Poleang Barat	100	1	230	1 580
Tontonunu	13	1	740	2 500
Poleang Tengah	52	8	4 030	1 650
<b>Bombana</b>	<b>2 269</b>	<b>219</b>	<b>13 472</b>	<b>17 064</b>

Lanjutan Tabel/Continued Table 5.2.13

Kecamatan Subdistrict	Pepaya/Papaya		Salak/Salacca	
	2020	2021	2020	2021
(1)	(10)	(11)	(12)	(13)
Kabaena	34	70	-	-
Kabaena Utara	345	175	-	-
Kabaena Selatan	9	13	-	-
Kabaena Barat	33	12	-	-
Kabaena Timur	28	29	-	-
Kabaena Tengah	350	417	-	-
Rumbia	14	17	46	-
Mata Oleo	24	13	-	-
Kepulauan Masaloka Raya	3	3	-	-
Rumbia Tengah	17	14	-	-
Rarowatu	90	365	-	-
Rarowatu Utara	64	22	-	-
Lantari Jaya	160	109	-	-
Mata Usu	58	36	-	-
Poleang Timur	130	260	-	-
Poleang Utara	380	200	75	25
Poleang Selatan	86	159	-	-
Poleang Tenggara	105	26	-	-
Poleang	670	2 600	-	-
Poleang Barat	29	137	7	3
Tontonunu	16	7	-	-
Poleang Tengah	53	15	3	-
<b>Bombana</b>	<b>2 698</b>	<b>4 698</b>	<b>131</b>	<b>28</b>

Sumber/Source: BPS, Statistik Pertanian Hortikultura SPH-BST/BPS-Statistics Indonesia, Agricultural Statistic for Horticulture SPH-BST

**Tabel**  
**Table 5.2.14****Produksi Buah-Buahan dan Sayuran Tahunan Menurut Jenis Tanaman (ton), 2018-2021**  
**Production of Annual Fruits and Vegetables by Kind of Plant (ton), 2018-2021**

Jenis Tanaman Kind of Plants	2018	2019	2020	2021
(1)	(2)	(3)	(4)	(5)
Alpukat	24,20	20,1	185,0	29,00
Anggur	-	-	-	-
Apel	-	-	-	-
Belimbing	10,10	12,5	374,0	64,00
Duku/Langsar/Kokosan	10,60	8,7	63,0	12,00
Durian	225,20	507,2	901,0	904,50
Jambu Air	19,80	29,6	225,0	156,00
Jambu Biji	36,30	44,6	804,0	506,50
Jengkol	0,20	-	2,0	-
Jeruk Besar	44,20	53,4	678,0	49,00
Jeruk Siam/Keprok	278,50	240,4	2 269,0	219,00
Mangga	1 534,90	1 789,1	18 260,0	2 132,00
Manggis	-	-	-	-
Markisa/Konyal	0,40	0,8	-	-
Melinjo	0,80	3,2	84,0	36,00
Nangka/Cempedak	175,80	184,4	2 580,0	650,00
Nenas	26,30	24,9	260,0	106,15
Pepaya	190,40	227,9	2 698,0	4 698,00
Petai	3,20	4,2	47,0	38,50
Pisang	888,80	920,2	13 472,0	17 064,00
Rambutan	182,20	323,2	1 780,0	248,00
Salak	24,10	12,5	131,0	28,00
Sawo	0,20	-	-	-
Sirsak	8,10	12,9	180,0	55,50
Sukun	11,20	13,2	256,0	98,00

Sumber/Source: BPS, Statistik Pertanian Hortikultura SPH-BST/BPS-Statistics Indonesia, Agricultural Statistic for Horticulture SPH-BST



**5.3 PERKEBUNAN  
ESTATE CROPS**

**Tabel 5.3.1 Luas Areal Tanaman Perkebunan Menurut Kecamatan dan Jenis Tanaman (ha), 2020 dan 2021**  
*Planted Area of Estate Crops by Subdistrict and Type of Crops (ha), 2020 and 2021*

Kecamatan Subdistrict	Kelapa/Coconut		Kopi/Coffee		Kakao/Cocoa	
	2020	2021	2020	2021	2020	2021
(1)	(2)	(3)	(4)	(5)	(6)	(7)
Kabaena	533	569	60	69	100	100
Kabaena Utara	547	551	55	68	202	202
Kabaena Selatan	957	956	190	30	235	235
Kabaena Barat	589	568	60	62	100	100
Kabaena Timur	505	585	57	57	115	115
Kabaena Tengah	321	410	116	114	246	196
Rumbia	174	177	65	14	323	213
Mata Oleo	189	189	23	67	165	165
Kepulauan Masaloka Raya	188	191	-	-	-	-
Rumbia Tengah	90	90	10	67	11	11
Rarowatu	156	226	27	59	141	135
Rarowatu Utara	138	131	40	89	128	128
Lantari Jaya	176	101	83	50	88	78
Mata Usu	89	174	11	71	412	400
Poleang Timur	835	842	58	63	596	596
Poleang Utara	496	492	92	104	1 258	1 268
Poleang Selatan	700	531	48	50	699	699
Poleang Tenggara	427	393	31	27	39	25
Poleang	3 393	3 257	44	74	1 921	1 921
Poleang Barat	3 105	2 384	85	85	1 831	1 641
Tontonunu	1 364	1 392	17	98	1 286	1 276
Poleang Tengah	826	870	11	58	450	450
<b>Bombana</b>	<b>15 798</b>	<b>15 078</b>	<b>1 183</b>	<b>1 376</b>	<b>10 346</b>	<b>9 954</b>

Lanjutan Tabel/*Continued Table* 5.3.1

Kecamatan Subdistrict	Aren / Enau Sugar Palm		Jambu Mete/ Cahew Nutt		Cengkeh/ Clove	
	2020	2021	2020	2021	2020	2021
(1)	(8)	(9)	(10)	(11)	(12)	(13)
Kabaena	330	330	1 580	1 518	221	102
Kabaena Utara	290	290	1 469	1 334	-	-
Kabaena Selatan	270	250	1 497	1 497	33	45
Kabaena Barat	304	304	1 123	1 493	45	-
Kabaena Timur	167	167	900	935	-	-
Kabaena Tengah	346	446	1 014	1 000	14	-
Rumbia	21	20	447	444	34	7
Mata Oleo	55	55	230	275	7	6
Kepulauan Masaloka Raya	-	-	424	585	-	-
Rumbia Tengah	27	27	426	426	22	9
Rarowatu	45	33	486	573	5	5
Rarowatu Utara	33	33	367	454	-	-
Lantari Jaya	-	-	370	307	6	6
Mata Usu	-	3	483	662	50	25
Poleang Timur	33	33	390	366	15	20
Poleang Utara	127	105	670	668	32	31
Poleang Selatan	120	121	420	418	-	-
Poleang Tenggara	-	-	721	801	16	29
Poleang	49	49	593	761	15	13
Poleang Barat	38	38	2 399	1 875	64	62
Tontonunu	34	34	1 408	346	7	7
Poleang Tengah	42	41	177	215	21	7
<b>Bombana</b>	<b>2 331</b>	<b>2 379</b>	<b>17 594</b>	<b>16 953</b>	<b>607</b>	<b>374</b>

Lanjutan Tabel/Continued Table 5.3.1

Kecamatan Subdistrict	Kemiri/Candlenut		Lada/Pepper		Pala/Nutmeg	
	2020	2021	2020	2021	2020	2021
(1)	(14)	(15)	(16)	(17)	(18)	(19)
Kabaena	10	20	8	8	5	33
Kabaena Utara	15	9	9	9	-	-
Kabaena Selatan	6	13	3	8	-	-
Kabaena Barat	5	5	2	7	-	-
Kabaena Timur	6	5	15	14	-	-
Kabaena Tengah	15	13	18	27	-	-
Rumbia	2	2	12	5	-	-
Mata Oleo	-	18	20	18	-	-
Kepulauan Masaloka Raya	-	-	8	8	-	-
Rumbia Tengah	-	-	2	2	-	-
Rarowatu	7	7	10	9	-	-
Rarowatu Utara	2	2	6	8	-	-
Lantari Jaya	8	8	4	4	-	-
Mata Usu	4	4	62	58	-	-
Poleang Timur	6	6	13	19	-	-
Poleang Utara	18	10	16	16	-	-
Poleang Selatan	-	-	10	16	-	-
Poleang Tenggara	-	8	22	22	-	-
Poleang	10	6	14	8	-	-
Poleang Barat	18	5	194	39	6	6
Tontonunu	-	-	8	9	-	-
Poleang Tengah	-	-	16	11	-	-
<b>Bombana</b>	<b>132</b>	<b>141</b>	<b>472</b>	<b>326</b>	<b>11</b>	<b>39</b>

Sumber/Source: Dinas Pertanian Kabupaten Bombana/ Department of Agriculture of Bombana Regency

**Tabel**  
**Table** 5.3.2

**Produksi Perkebunan Menurut Kecamatan dan Jenis Tanaman (ton), 2020 dan 2021**  
**Production of Estate by Subdistrict and Type of Crops (ton), 2020 dan 2021**

Kecamatan Subdistrict	Kelapa/Coconut		Kopi/Coffee		Kakao/Cocoa	
	2020	2021	2020	2021	2020	2021
(1)	(2)	(3)	(4)	(5)	(6)	(7)
Kabaena	402,40	412,00	44,50	46,30	50,80	50,80
Kabaena Utara	440,00	441,00	30,00	45,80	66,10	66,10
Kabaena Selatan	798,30	798,30	123,90	22,50	67,50	67,50
Kabaena Barat	434,00	425,30	39,60	45,50	48,10	48,10
Kabaena Timur	217,60	325,70	40,40	43,10	32,80	32,80
Kabaena Tengah	214,90	230,40	98,70	98,70	90,50	68,70
Rumbia	79,20	79,20	40,20	7,00	7,80	24,10
Mata Oleo	130,50	130,25	13,40	36,20	58,80	58,80
Kepulauan Masaloka Raya	166,40	166,40	-	-	-	-
Rumbia Tengah	72,00	72,00	2,60	36,80	6,20	6,20
Rarowatu	107,80	127,40	16,30	23,70	4,56	44,70
Rarowatu Utara	82,40	82,40	21,40	55,20	48,30	48,40
Lantari Jaya	52,20	59,20	8,90	34,50	31,70	27,30
Mata Usu	6,00	6,00	52,10	42,60	79,40	79,40
Poleang Timur	797,50	796,40	52,20	42,30	195,70	195,70
Poleang Utara	399,70	399,00	49,20	51,00	499,00	499,00
Poleang Selatan	456,50	456,50	39,50	30,60	280,10	280,10
Poleang Tenggara	209,10	219,30	23,70	5,90	19,40	16,10
Poleang	3 241,00	3 316,50	27,80	39,50	1 091,20	1 091,20
Poleang Barat	277,10	2 778,10	51,30	30,00	778,40	778,40
Tontonunu	1 157,50	1 157,50	15,20	54,70	600,50	600,50
Poleang Tengah	789,40	789,40	5,50	37,50	279,70	279,70
<b>Bombana</b>	<b>10 531,50</b>	<b>13 268,25</b>	<b>796,40</b>	<b>829,40</b>	<b>4 336,56</b>	<b>4 363,60</b>

Lanjutan Tabel/Continued Table 5.3.2

Kecamatan Subdistrict	Aren / Enau Sugar Palm		Jambu Mete/ Cahew Nutt		Cengkeh/ Clove	
	2020	2021	2020	2021	2020	2021
(1)	(8)	(9)	(10)	(11)	(12)	(13)
Kabaena	175,80	175,80	652,50	652,50	55,00	22,40
Kabaena Utara	144,60	144,60	709,20	662,60	-	-
Kabaena Selatan	141,80	130,40	709,80	709,80	8,00	20,60
Kabaena Barat	85,10	85,10	675,00	928,80	7,00	-
Kabaena Timur	74,80	74,80	393,10	412,20	-	-
Kabaena Tengah	151,40	151,40	361,00	361,00	-	-
Rumbia	9,60	9,60	200,60	203,50	1,00	1,50
Mata Oleo	25,50	25,50	116,20	141,60	-	2,80
Kepulauan Masaloka Raya	-	-	159,40	233,40	-	-
Rumbia Tengah	15,30	15,30	181,80	181,80	-	2,10
Rarowatu	17,00	17,00	257,70	313,90	-	-
Rarowatu Utara	17,20	17,20	193,10	203,00	-	-
Lantari Jaya	-	-	95,00	147,20	-	-
Mata Usu	-	-	197,80	235,60	2,00	9,10
Poleang Timur	15,90	15,90	344,70	180,90	7,00	4,40
Poleang Utara	66,90	56,70	187,80	344,70	-	12,60
Poleang Selatan	63,50	64,10	362,30	187,20	-	-
Poleang Tenggara	-	-	362,30	420,50	1,00	8,70
Poleang	21,00	21,00	225,50	322,70	4,00	2,80
Poleang Barat	17,00	17,00	804,50	804,80	5,00	23,50
Tontonunu	14,20	14,20	115,20	151,20	-	6,00
Poleang Tengah	20,90	20,50	94,80	129,00	1,00	1,60
<b>Bombana</b>	<b>1 077,50</b>	<b>1 056,10</b>	<b>7 399,30</b>	<b>7 927,90</b>	<b>91,00</b>	<b>118,10</b>

Lanjutan Tabel/Continued Table 5.3.2

Kecamatan Subdistrict	Kemiri / Candlenut		Lada / Pepper		Pala / Nutmeg	
	2020	2021	2020	2021	2020	2021
(1)	(14)	(15)	(16)	(17)	(18)	(19)
Kabaena	5,50	3,80	2,70	1,40	-	3,00
Kabaena Utara	4,50	4,50	2,70	2,70	-	-
Kabaena Selatan	2,60	2,60	1,40	2,30	-	-
Kabaena Barat	2,20	2,20	0,90	2,30	-	-
Kabaena Timur	2,30	2,30	5,40	5,00	-	-
Kabaena Tengah	5,20	5,20	8,20	8,20	-	-
Rumbia	0,90	0,90	2,70	0,90	-	-
Mata Oleo	-	-	6,20	6,20	-	-
Kepulauan Masaloka Raya	-	-	5,20	5,20	-	-
Rumbia Tengah	-	-	1,10	1,10	-	-
Rarowatu	2,20	2,20	3,30	3,30	-	-
Rarowatu Utara	0,70	0,70	1,40	1,40	-	-
Lantari Jaya	1,90	0,90	1,40	1,40	-	-
Mata Usu	1,30	1,30	5,20	5,20	-	-
Poleang Timur	1,40	1,40	4,50	2,70	-	-
Poleang Utara	3,50	1,30	3,60	4,10	-	-
Poleang Selatan	-	-	3,20	3,20	-	-
Poleang Tenggara	-	1,60	5,20	5,00	-	-
Poleang	2,20	2,20	1,80	1,80	-	-
Poleang Barat	2,70	2,70	28,10	14,50	1,00	1,00
Tontonunu	-	-	3,60	3,60	-	-
Poleang Tengah	-	-	27,00	2,70	-	-
<b>Bombana</b>	<b>39,10</b>	<b>35,80</b>	<b>124,80</b>	<b>84,20</b>	<b>1,00</b>	<b>4,00</b>

Sumber/Source: Dinas Pertanian Kabupaten Bombana/ Department of Agriculture of Bombana Regency

**5.4 PETERNAKAN  
LIVE STOCK**

**Tabel 5.4.1 Populasi Ternak Menurut Kecamatan dan Jenis Ternak (ekor) di Kabupaten Bombana Tahun 2021**  
*Livestock Population by Subdistrict and Kind of Livestock (heads) in Bombana Regency, 2021*

Kecamatan Subdistrict	Sapi Potong Beef Cattle	Kerbau Buffalo	Kuda Horse
(1)	(2)	(3)	(4)
Kabaena	684	-	-
Kabaena Utara	2 057	19	8
Kabaena Selatan	1 713	16	9
Kabaena Barat	2 081	-	-
Kabaena Timur	1 969	17	-
Kabaena Tengah	2 271	21	14
Rumbia	828	-	-
Mata Oleo	1 806	29	-
Kepulauan Masaloka Raya	-	-	-
Rumbia Tengah	842	-	-
Rarowatu	4 188	-	-
Rarowatu Utara	2 088	-	-
Lantari Jaya	5 081	18	-
Mata Usu	4 006	16	-
Poleang Timur	2 964	-	15
Poleang Utara	2 349	19	-
Poleang Selatan	5 056	373	80
Poleang Tenggara	1 907	22	18
Poleang	1 508	24	23
Poleang Barat	4 044	29	69
Tontonunu	1 737	22	24
Poleang Tengah	1 888	33	21
<b>Bombana</b>	<b>51 067</b>	<b>658</b>	<b>281</b>

Lanjutan Tabel/*Continued Table* 5.4.1

Kecamatan Subdistrict	Kambing Goat	Domba Sheep	Babi Pig
(1)	(5)	(6)	(7)
Kabaena	313	-	-
Kabaena Utara	284	-	-
Kabaena Selatan	244	-	-
Kabaena Barat	202	-	-
Kabaena Timur	327	-	-
Kabaena Tengah	128	-	-
Rumbia	127	-	-
Mata Oleo	289	-	-
Kepulauan Masaloka Raya	119	-	-
Rumbia Tengah	92	-	-
Rarowatu	217	-	-
Rarowatu Utara	181	-	602
Lantari Jaya	178	-	1 218
Mata Usu	152	-	-
Poleang Timur	143	-	-
Poleang Utara	120	-	282
Poleang Selatan	237	-	-
Poleang Tenggara	436	-	-
Poleang	75	-	-
Poleang Barat	277	-	-
Tontonunu	167	-	-
Poleang Tengah	449	-	-
<b>Bombana</b>	<b>4 757</b>	<b>-</b>	<b>2 102</b>

Sumber/*Source*: Dinas Pertanian Kabupaten Bombana/ *Department of Agriculture of Bombana Regency*



**Tabel 5.4.2** Populasi Unggas Menurut Kecamatan dan Jenis Unggas (ekor) di Kabupaten Bombana, 2021  
**Table** 5.4.2 Poultry Population by Subdistrict and Kind of Poultry (heads) in Bombana Regency, 2021

Kecamatan Subdistrict	Ayam Kampung Native Chicken	Ayam Petelur Layer	Ayam Pedaging Broiler	Bebek/Itik Duck
(1)	(2)	(3)	(4)	(5)
Kabaena	38 042	-	-	72
Kabaena Utara	17 762	-	-	85
Kabaena Selatan	34 908	-	-	75
Kabaena Barat	4 436	-	-	62
Kabaena Timur	9 547	-	-	72
Kabaena Tengah	12 132	-	-	57
Rumbia	53 591	4 600	2 000	111
Mata Oleo	38 513	-	-	112
Kepulauan Masaloka Raya	15 638	-	-	61
Rumbia Tengah	41 450	-	8 000	121
Rarowatu	16 518	-	-	131
Rarowatu Utara	56 078	2 400	300	152
Lantari Jaya	35 907	-	500	158
Mata Usu	11 189	-	-	117
Poleang Timur	37 122	-	1 200	121
Poleang Utara	44 859	500	-	175
Poleang Selatan	60 466	500	-	83
Poleang Tenggara	14 255	-	-	168
Poleang	13 475	8 700	2 500	124
Poleang Barat	29 663	3 500	-	111
Tontonunu	21 217	-	-	101
Poleang Tengah	34 676	-	-	157
<b>Bombana</b>	<b>641 444</b>	<b>20 200</b>	<b>14 500</b>	<b>2 426</b>

Sumber/Source: Dinas Pertanian Kabupaten Bombana/ Department of Agriculture of Bombana Regency

**Tabel**  
**Table** 5.4.3

**Populasi Ternak Menurut Jenisnya (ekor) di Kabupaten Bombana, 2018 - 2021**  
**Livestock Population by Type (heads) in Bombana Regency, 2018-2021**

Jenis Ternak <i>Type of Livestock</i>	Jumlah Populasi <i>Population</i>			
	2018	2019	2020	2021
(1)	(2)	(3)	(4)	(5)
Sapi / Cattle	59 103	46 572	48 830	51 067
Kerbau / Buffalo	882	462	548	658
Kuda / Horse	159	181	231	281
Kambing / Goat	11 077	7 267	4 713	4 757
Domba / Sheep	-	-	-	-
Babi / Pig	1 444	1 560	1 867	2 102

Sumber/Source: Dinas Pertanian Kabupaten Bombana/ Department of Agriculture of Bombana Regency

**Tabel 5.4.4** **Populasi Unggas Menurut Jenis Unggas (ekor) di Kabupaten Bombana, 2018 - 2021**  
**Poultry Population by Kind Poultry (heads) in Bombana Regency, 2018 - 2021**

Jenis Unggas Kind Pultry	Jumlah Populasi Population			
	2018	2019	2020	2021
(1)	(2)	(3)	(4)	(5)
Ayam Kampung/Native Chicken	766 384	782 406	657 226	641 444
Ayam Petelur/Layer	10 000	10 000	21 455	20 200
Ayam Pedaging/Broiler	13 700	13 700	14 500	14 500
Itik / Duck	6 574	4 471	2 885	2 426

Sumber/Source: Dinas Pertanian Kabupaten Bombana/ Department of Agriculture of Bombana Regency

**5.5 PERIKANAN  
FISHERY**

**Tabel 5.5.1** Jumlah Perahu/Kapal Menurut Kecamatan dan Jenis Kapal di Kabupaten Bombana, 2021  
*Number of Fishing Boats by Subdistrict and Type of Boat in Bombana Regency, 2021*

Kecamatan Subdistrict	Motor Tempel Outboard Motors	Perahu Tanpa Motor Boats Without Motor	Kapal Motor Boat Motor
(1)	(2)	(3)	(4)
Kabaena	-	-	-
Kabaena Utara	112	10	87
Kabaena Selatan	72	15	116
Kabaena Barat	363	33	169
Kabaena Timur	76	29	184
Kabaena Tengah	59	13	54
Rumbia	208	31	143
Mata Oleo	253	29	130
Kepulauan Masaloka Raya	118	30	111
Rumbia Tengah	355	19	365
Rarowatu	-	-	-
Rarowatu Utara	103	11	54
Lantari Jaya	32	8	41
Mata Usu	-	-	-
Poleang Timur	257	56	192
Poleang Utara	-	-	-
Poleang Selatan	238	45	150
Poleang Tenggara	374	70	219
Poleang	341	56	178
Poleang Barat	71	45	202
Tontonunu	-	-	-
Poleang Tengah	31	31	102
<b>Bombana</b>	<b>3 063</b>	<b>531</b>	<b>2 497</b>

Sumber/Source: Dinas Perikanan Kabupaten Bombana / Fisheries Department of Bombana Regency

**Tabel**  
**Table** 5.5.2

**Jumlah Alat Penangkap Ikan Menurut Jenisnya Tiap Kecamatan di Kabupaten Bombana, 2021**  
**Number of Fishing Tool According to Type for Each Subdistrict in Bombana Regency, 2021**

Kecamatan Subdistrict	Pukat Kantong Sack	Pukat Cincin Ring Seine	Jaring Insang Net Gill	Jaring Angkat Net to Lift
(1)	(2)	(3)	(4)	(5)
Kabaena	-	-	-	-
Kabaena Utara	-	-	25	2
Kabaena Selatan	-	-	33	2
Kabaena Barat	-	2	189	23
Kabaena Timur	-	1	169	17
Kabaena Tengah	-	-	5	7
Rumbia	47	10	224	89
Mata Oleo	31	5	114	22
Kepulauan Masaloka Raya	5	2	81	-
Rumbia Tengah	41	8	253	80
Rarowatu	-	-	-	-
Rarowatu Utara	19	-	38	1
Lantari Jaya	19	-	43	3
Mata Usu	-	-	-	-
Poleang Timur	35	2	163	12
Poleang Utara	-	-	-	-
Poleang Selatan	31	2	144	23
Poleang Tenggara	32	5	292	10
Poleang	19	1	192	75
Poleang Barat	37	3	247	61
Tontonunu	-	-	-	-
Poleang Tengah	22	2	160	32
<b>Bombana</b>	<b>338</b>	<b>43</b>	<b>2 372</b>	<b>459</b>

Lanjutan Tabel/*Continued Table 5.5.2*

Kecamatan <i>Subdistrict</i>	Pukat Tarik <i>Trawl Drag</i>	Pancing <i>Fishing Rod</i>	Perangkap <i>Trapping</i>	Lainnya <i>Other</i>
(1)	(6)	(7)	(8)	(9)
Kabaena	-	-	-	-
Kabaena Utara	-	77	17	-
Kabaena Selatan	7	109	25	-
Kabaena Barat	5	168	30	-
Kabaena Timur	8	288	48	42
Kabaena Tengah	3	24	26	12
Rumbia	11	34	30	-
Mata Oleo	8	230	61	5
Kepulauan Masaloka Raya	10	273	1	5
Rumbia Tengah	10	229	37	-
Rarowatu	-	-	-	-
Rarowatu Utara	15	17	6	3
Lantari Jaya	20	6	22	2
Mata Usu	-	-	-	-
Poleang Timur	27	154	29	-
Poleang Utara	-	-	-	-
Poleang Selatan	32	359	53	-
Poleang Tenggara	43	267	42	25
Poleang	18	146	88	37
Poleang Barat	22	173	65	72
Tontonunu	-	-	-	-
Poleang Tengah	8	25	38	-
<b>Bombana</b>	<b>247</b>	<b>2 579</b>	<b>618</b>	<b>203</b>

Sumber/*Source*: Dinas Perikanan Kabupaten Bombana / *Fisheries Department of Bombana Regency*

**Tabel 5.5.3** Jumlah Nelayan Menurut Kategori Nelayan dan Kecamatan, 2021  
**Number of Fishermen According to Fisherman Category by Subdistrict, 2021**

Kecamatan Subdistrict	Nelayan Penuh Full Fisherman	Nelayan Sambilan Utama Main Sideline Fisherman	Nelayan Sambilan Tambah Additional Fisherman	Jumlah Nelayan Number of Fisherman
(1)	(2)	(3)	(4)	(5)
Kabaena	-	-	-	-
Kabaena Utara	280	157	34	471
Kabaena Selatan	125	54	32	211
Kabaena Barat	545	78	42	665
Kabaena Timur	216	52	27	295
Kabaena Tengah	125	42	25	192
Rumbia	458	32	52	542
Mata Oleo	442	228	65	735
Kepulauan Masaloka Raya	392	218	82	692
Rumbia Tengah	343	48	98	489
Rarowatu	-	-	-	-
Rarowatu Utara	98	58	32	188
Lantari Jaya	87	62	28	177
Mata Usu	-	-	-	-
Poleang Timur	726	235	85	1 046
Poleang Utara	-	-	-	-
Poleang Selatan	342	251	83	676
Poleang Tenggara	1 215	387	352	1 954
Poleang	880	450	136	1 466
Poleang Barat	385	250	87 x	722
Tontonunu	-	-	-	-
Poleang Tengah	253	31	24	308
<b>Bombana</b>	<b>6 912</b>	<b>2 633</b>	<b>1 284</b>	<b>10 829</b>

Sumber/Source: Dinas Perikanan Kabupaten Bombana / Fisheries Department of Bombana Regency

**Tabel**  
**Table** 5.5.4**Produksi dan Nilai Perikanan Tangkap di Laut dan Perairan Umum Menurut Jenis Ikan di Kabupaten Bombana, 2021**  
*Production and Value of Marine Fisheries and Inland Fisheries According to Type of Fish in Bombana Regency, 2021*

Kecamatan <i>Subdistrict</i>	Perikanan Laut <i>Marine Fisheries</i>		Perairan Umum <i>Inland Fisheries</i>	
	Produksi <i>Production</i> (Ton)	Nilai <i>Value</i> (000 Rp)	Produksi <i>Production</i> (Ton)	Nilai <i>Value</i> (000 Rp)
(1)	(2)	(3)	(4)	(5)
Ikan <i>Fish</i>	25 165,10	813 651 855,08	-	-
Binatang Berkulit Keras <i>Crustacea</i>	1 119,38	44 775 095,04	-	-
Binatang Lunak <i>Molusca</i>	919,54	36 781 526,85	-	-
Binatang Air Lainnya <i>Other Aquatic</i>	-	-	-	-
Tumbuhan/ Rumpun Laut <i>Seaweed</i>	-	-	-	-
<b>Jumlah <i>Total</i></b>	<b>27 204,02</b>	<b>895 208 476,97</b>	<b>-</b>	<b>-</b>

Sumber/Source: Dinas Perikanan Kabupaten Bombana / Fisheries Department of Bombana Regency



**Tabel**  
**Table** 5.5.5

**Produksi dan Nilai Perikanan Budidaya Menurut Jenis Budidaya dan Jenis Ikan di Kabupaten Bombana, 2021**  
**Production and Value of Aquaculture by Type of culture and Type of Fish in Bombana Regency, 2021**

Kecamatan Subdistrict	Budidaya Laut Marine Culture		Budidaya Tambak Brackish Water Pond	
	Produksi Production (Ton)	Nilai Value (000 Rp)	Produksi Production (Ton)	Nilai Value (000 Rp)
(1)	(2)	(3)	(4)	(5)
Ikan <i>Fish</i>	-	-	1 784	35 680 000
Binatang Berkulit Keras <i>Crustacea</i>	-	-	2 775	127 650 000
Binatang Lunak <i>Molusca</i>	-	-	-	-
Binatang Air Lainnya <i>Other Aquatic</i>	-	-	-	-
Tumbuhan/ Rumpun Laut <i>Seaweed</i>	-	-	2 182	17 444 000
<b>Jumlah Total</b>	-	-	<b>6 741</b>	<b>180 774 000</b>

Sumber/Source: Dinas Perikanan Kabupaten Bombana / Fisheries Department of Bombana Regency

## Industri dengan Perusahaan Terbanyak

*Industries with the Most Establishment*

**931**

Makanan

**380**Jasa Reparasi  
Mesin Kendaraan**302**Kayu, Anyaman,  
dan Furnitur

## Jumlah Pelanggan PLN

*Number of Customers of PLN*

**6 807**

Pasca bayar

**26 655**

Pra bayar

## Jumlah Pelanggan PDAM

*Number of Customers of PDAM*

**7 237**

Pelanggan



**PENJELASAN TEKNIS****TECHNICAL NOTES**

1. Klasifikasi industri yang digunakan berdasar kepada Klasifikasi Baku Lapangan Usaha Indonesia (KBLI). KBLI adalah klasifikasi lapangan usaha yang berdasar kepada *International Standard Industrial Classification of All Economic Activities* (ISIC) revisi 3 yang telah disesuaikan dengan kondisi Indonesia.
  2. Penyajian data tentang industri ini dikelompokkan menurut Jumlah tenaga kerja yang bekerja pada industri tersebut yaitu; industri besar dan sedang, industri kecil dan industri rumah tangga. Perusahaan industri yang memiliki tenaga kerja 100 orang atau lebih diklasifikasikan sebagai perusahaan industri besar, 20 sampai dengan 99 orang diklasifikasikan sebagai industri sedang, 5 (lima) sampai dengan 19 orang diklasifikasikan sebagai industri kecil, dan kurang dari lima orang adalah industri rumah tangga.
  3. Industri Pengolahan adalah suatu kegiatan ekonomi yang melakukan kegiatan mengubah suatu barang dasar secara mekanis, kimia, atau dengan tangan sehingga menjadi barang jadi/ setengah jadi, dan atau barang yang kurang nilainya menjadi barang yang lebih tinggi
1. *The industrial classification refers to the Klasifikasi Baku Lapangan Usaha Indonesia (KBLI). KBLI is classification of economic activities based on the International Standard Industrial Classification of All Economic Activities (ISIC rev 3) that has been modified according to the local condition in Indonesia.*
  2. *Presentation of data on these industries are classified according to the number of workers who work in the industry, namely: large and medium industries, small industries and household industries. Industrial companies have a workforce of 100 people or more are classified as large industrial companies, 20 to 99 people are classified as industrial, 5 (five) up to 19 people classified as small industries, and less than five people are household industry.*
  3. *Manufacturing industry is defined as an economic activity processing basic goods mechanically, chemicals or manually into final or intermediate goods. It is also defined as processing of lower value goods into higher value goods as final or intermediate products. The activities also include services for*

nilainya, dan sifatnya lebih dekat kepada pemakai akhir. Termasuk dalam kegiatan ini adalah jasa industry dan pekerjaan perakitan (assembling).

4. Jasa Industri adalah kegiatan industri yang melayani keperluan pihak lain. Pada kegiatan ini bahan baku disediakan oleh pihak lain sedangkan pihak pengolah hanya melakukan pengolahannya dengan mendapat imbalan sebagai balas jasa (upah maklon).
5. Perusahaan atau usaha industri adalah suatu unit (kesatuan) usaha yang melakukan kegiatan ekonomi, bertujuan menghasilkan barang atau jasa, terletak pada suatu bangunan atau lokasi tertentu, dan mempunyai catatan administrasi tersendiri mengenai produksi dan struktur biaya serta ada seorang atau lebih yang bertanggung jawab atas usaha tersebut.
6. Industri pengolahan dikelompokkan ke dalam 4 golongan berdasarkan Jumlah pekerja, yaitu: Industri Besar (100 orang pekerja atau lebih), Industri Sedang/Menengah ( 20-99 orang pekerja), Industri Kecil (5-19 orang pekerja), dan Industri rumah tangga (1-4 orang pekerja).
7. Bahan baku adalah bahan-bahan yang digunakan untuk proses

*manufacturing and assembling.*

4. *Services for manufacturing is defined as a manufacturing activity which serving other manufacturing establishments. In this case, raw materials are supplied by others while the workers are paid as a compensation for processing raw materials.*
5. *A manufacturing establishment is defined as a production unit engaged in economic activity, producing goods or services, located in a building or in a certain location, keeping a business record concerning the production and cost structure, and having a person or more that are responsible to those activities.*
6. *Manufacturing industries are categorized into four groups, based on the number of employees : Large scale manufacturing (100 employees or more), Medium scale manufacturing (20-99 employees), Small scale manufacturing (5-19 employees), and household industry (1-4 employees).*
7. *Raw material is materials used in the production process of*

- |   |   |
|---|---|
| produksi dalam membentuk suatu barang produksi.   | <i>production goods.</i>  |
| 8. Barang yang dihasilkan adalah barang yang dihasilkan dalam proses produksi.  | 8. <i>Outcome product is goods related in the production process.</i>   |
| 9. Pertambangan adalah suatu kegiatan pengambilan endapan bahan galian berharga dan bernilai ekonomis dari dalam kulit bumi, di bawah permukaan bumi dan di bawah permukaan air.  | 9. <i>Mining is an activity of taking economically valued material from within the earth skin, under earth surface, and under the water level.</i>  |
| 10. Perusahaan Listrik Negara (PLN) adalah Perusahaan Umum Milik Negara yang mempunyai aktivitas kegiatan pembangkitan, transmisi, dan distribusi tenaga listrik.   | 10. <i>State Electricity Company (PLN) is a State owned company that has activities for electricity production, transmission and electricity distribution.</i>  |
| 11. Perusahaan Air Bersih adalah perusahaan yang mempunyai aktivitas dalam penampungan, penjernihan, dan penyaluran air baku atau air bersih dari terminal air melalui saluran air, pipa atau mobil tangki (dalam satu pengelolaan administrasi dengan kegiatan ekonomi) kepada rumah tangga, perusahaan industri, atau pengguna komersial lainnya. | 11. <i>The Water Supply Company (PDAM) is a company with several activities such as the collection and purification of water and the distribution of water to households, industries, and other commercial users.</i> |
| 12. Jumlah listrik/gas/air bersih yang terjual adalah Jumlah listrik/gas/air bersih yang disalurkan kepada para pelanggan.  | 12. <i>Sold electricity/gas/cleaned water is total electricity/gas/cleaned water distributed to customers.</i>  |
| 13. Biaya input adalah pengeluaran yang digunakan untuk pembelian   | 13. <i>Input values include expenditures for fuel and lubricant, electricity</i>  |

bahan bakar dan pelumas tenaga listrik yang dibeli, alat-alat tulis, onderdil, ongkos pemeliharaan dan perbaikan kecil alat produksi, sewa gedung dan mesin serta jasa lainnya.

*consumed maintenance, stationaries, spareparts, maintenance costs of machineries and vehicles, building and machineries rental costs, and costs of other services.*

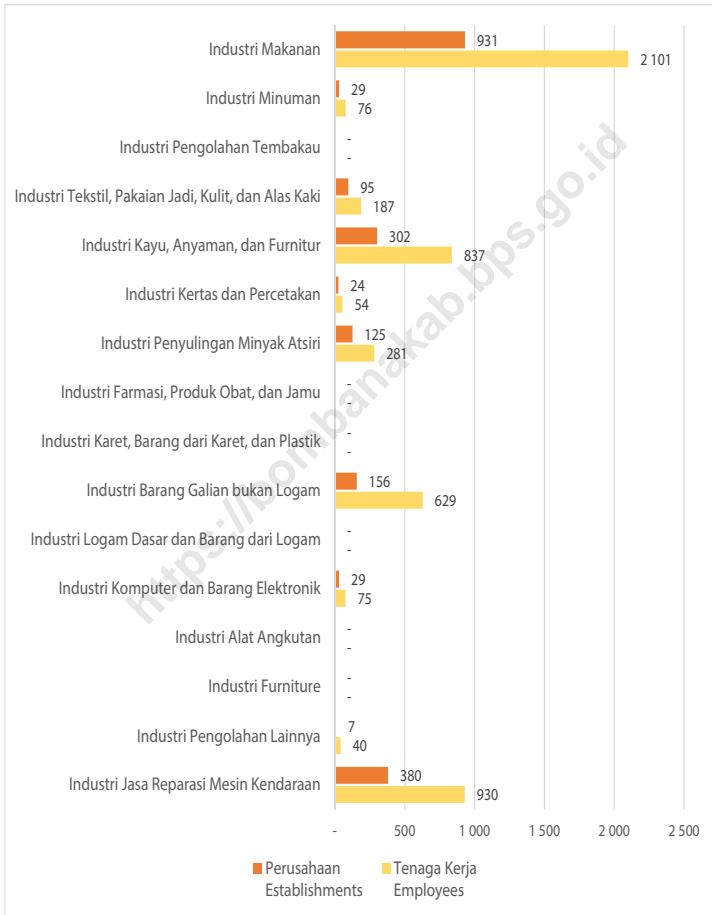
14. Nilai Output adalah nilai tenaga listrik/gas/air bersih yang dijual atau didistribusikan kepada para pelanggan dan ditambah dengan pendapatan atau penerimaan dari kegiatan jasa perusahaan.

14. *Output cover electricity/ gas/ cleaned water sold and distributed to customers added by income from other services.*

<https://bombanakab.bps.go.id>

**Gambar** 6.1  
**Figures**

**Jumlah Perusahaan dan Tenaga Kerja Menurut Klasifikasi Industri di Kabupaten Bombana, 2021**  
**Number of Establishments and Employees by Industrial Classification in Bombana regency, 2021**

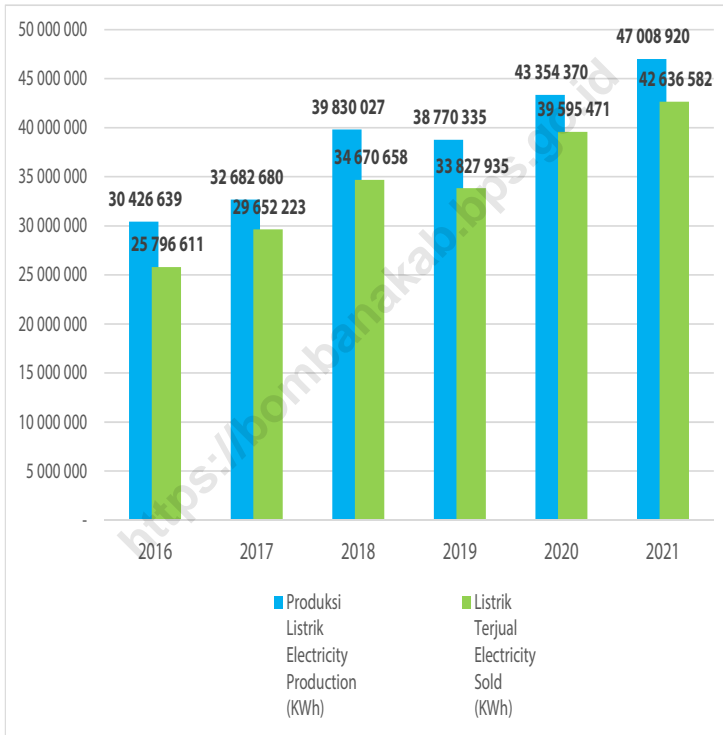


Sumber/Source: Dinas Perindagkop & Usaha Kecil Menengah Kab. Bombana/Industry, Trade, Cooperative and Medium Enterprise Office of Bombana Regency



**Gambar** 6.2  
**Figures**

**Produksi dan Distribusi Listrik PT. PLN (Persero) pada Ranting PLN di Kabupaten Bombana, 2016 – 2021**  
*Production and Distribution of Electricity of State Electricity Company at Branch Level in Bombana Regency, 2016 - 2021*



Sumber/Source: PT. PLN Ranting Bombana Kab. Bombana/Electricity Company at Branch Level of Bombana Regency

## 6.1 INDUSTRI INDUSTRY

**Tabel 6.1.1** Jumlah Perusahaan, Tenaga Kerja, dan Nilai Produksi Menurut Klasifikasi Industri di Kabupaten Bombana, 2021  
*Number of Establishments, Employees, and Gross Output Value by Industrial Classification in Bombana Regency, 2021*

Klasifikasi Industri <i>Industrial Classification</i>	Perusahaan <i>Establishments</i>	Tenaga Kerja <i>Employees</i>	Nilai Produksi <i>Gross Output Value</i> ( 000 Rp)
(1)	(2)	(3)	
1. Industri Makanan	931	2 101	3 970 800
2. Industri Minuman	29	76	1 808 000
3. Industri Pengolahan Tembakau	-	-	-
4. Industri Tekstil, Pakaian Jadi, Kulit, dan Alas Kaki	95	187	624 000
5. Industri Kayu, Anyaman, dan Furnitur	302	837	3 830 150
6. Industri Kertas dan Percetakan	24	54	769 000
7. Industri Penyulingan Minyak Atsiri	125	281	9 660 000
8. Industri Farmasi, Produk Obat, dan Jamu	-	-	-
9. Industri Karet, Barang dari Karet, dan Plastik	-	-	-
10. Industri Barang Galian bukan Logam	156	629	1 267 450
11. Industri Logam Dasar dan Barang dari Logam	-	-	-
12. Industri Komputer dan Barang Elektronik	29	75	571 500
13. Industri Alat Angkutan	-	-	-
14. Industri Furniture	-	-	-
15. Industri Pengolahan Lainnya	7	40	180 000
16. Industri Jasa Reparasi Mesin Kendaraan	380	930	6 526 500
<b>Jumlah Total</b>	<b>2 078</b>	<b>5 210</b>	<b>29 207 400</b>

Sumber/Source: Dinas Perindagkop & Usaha Kecil Menengah Kab. Bombana/*Industry, Trade, Cooperative and Medium Enterprise Office of Bombana Regency*

**Tabel**  
**Table** 6.1.2**Jumlah Perusahaan, Tenaga Kerja, dan Nilai Produksi Menurut Kecamatan dan Jenis Industri, 2021**  
**Number of Establishments, Labours, and Gross Output Value of Manufacturing Industry by Subdistrict and Kind of Industry, 2021**

Kecamatan Subdistrict	Industri Sedang		
	Jumlah Perusahaan Number of Establishment	Jumlah Tenaga Kerja Number of Labours	Nilai Produksi Gross Output Value (000 Rp)
(1)	(2)	(3)	(4)
Kabaena	-	-	-
Kabaena Utara	-	-	-
Kabaena Selatan	-	-	-
Kabaena Barat	-	-	-
Kabaena Timur	-	-	-
Kabaena Tengah	-	-	-
Rumbia	1	80	600 000
Mata Oleo	-	-	-
Kepulauan Masaloka Raya	-	-	-
Rumbia Tengah	-	-	-
Rarowatu	-	-	-
Rarowatu Utara	-	-	-
Lantari Jaya	-	-	-
Mata Usu	-	-	-
Poleang Timur	-	-	-
Poleang Utara	-	-	-
Poleang Selatan	-	-	-
Poleang Tenggara	-	-	-
Poleang	-	-	-
Poleang Barat	-	-	-
Tontonunu	-	-	-
Poleang Tengah	-	-	-
<b>Bombana</b>	<b>1</b>	<b>80</b>	<b>600 000</b>

Lanjutan Tabel/*Continued Table* 6.1.2

Industri Kecil dan Rumah Tangga			
Kecamatan <i>Subdistrict</i>	Jumlah Perusahaan <i>Number of Establishment</i>	Jumlah Tenaga Kerja <i>Number of Labours</i>	Nilai Produksi <i>Gross Output Value (000 Rp)</i>
(1)	(2)	(3)	(4)
Kabaena	196	512	1 773 500
Kabaena Utara	33	85	125 000
Kabaena Selatan	129	325	424 700
Kabaena Barat	101	208	503 100
Kabaena Timur	56	128	261 000
Kabaena Tengah	257	450	464 500
Rumbia	117	296	3 528 500
Mata Oleo	58	85	591 000
Kepulauan Masaloka Raya	46	63	133 500
Rumbia Tengah	45	108	903 000
Rarowatu	96	243	1 653 250
Rarowatu Utara	140	421	1 788 500
Lantari Jaya	145	448	1 449 400
Mata Usu	61	122	4 880 000
Poleang Timur	64	149	1 053 750
Poleang Utara	91	264	903 500
Poleang Selatan	71	152	411 000
Poleang Tenggara	27	89	253 000
Poleang	120	277	1 519 500
Poleang Barat	79	228	2 988 500
Tontonunu	96	358	2 285 700
Poleang Tengah	49	119	713 500
<b>Bombana</b>	<b>2 077</b>	<b>5 130</b>	<b>28 607 400</b>

Sumber/*Source*: Dinas Perindagkop & Usaha Kecil Menengah Kab. Bombana/*Industry, Trade, Cooperative and Medium Enterprise Office of Bombana Regency*

**Tabel**  
**Table** 6.1.3**Jumlah Perusahaan, Tenaga Kerja, dan Nilai Investasi Menurut Jenis Industri di Kabupaten Bombana, 2021**  
**Number of Establishments, Labours, and Investment Value of Manufacturing Industry by Type of Industry in Bombana Regency, 2021**

Jenis Industri <i>Type of Industri</i>	Perusahaan <i>Establishments</i>	Tenaga Kerja <i>Labours</i>	Nilai Investasi <i>Investment Value</i> ( 000 Rp)
(1)	(2)	(3)	(4)
Pangan	960	2 177	5 778 800
Bahan Bangunan dan Kimia	464	1 514	5 974 900
Logam	409	1 005	7 098 000
Sandang	86	178	615 000
Kerajinan	25	46	71 700
Tekstil	9	9	9 000
Agro	125	281	9 660 000
<b>Jumlah <i>Total</i></b>	<b>2 078</b>	<b>5 210</b>	<b>29 207 400</b>

Sumber/Source: Dinas Perindagkop & Usaha Kecil Menengah Kab. Bombana/*Industry, Trade, Cooperative and Medium Enterprise Office of Bombana Regency*

## 6.2 ENERGI ENERGY

**Tabel 6.2.1** Daya Terpasang, Produksi, dan Distribusi Listrik PT. PLN (Persero) pada PLN Wilayah Bombana, 2016–2021  
*Installed Capacity, Production, and Distribution of Electricity of State Electricity Company at Branch Level in Bombana Regency, 2016–2021*

Tahun Year	Daya Terpasang Installed Electricity Power (KW)	Produksi Listrik Electricity Production (KWh)	Listrik Terjual Electricity Sold (KWh)	Dipakai Sendiri Own Used (KWh)	Susut/ Hilang Shrinkage/ Lost (KWh)
(1)	(2)	(3)	(4)	(5)	(6)
2016	8 052	30 426 639	25 796 611	-	4 677 339
2017	10 140	32 682 680	29 652 223	-	3 030 457
2018	10 140	39 830 027	34 670 658	-	5 157 988
2019	9 540	38 770 335	33 827 935	-	4 318 352
2020	333 079	43 354 370	39 595 471	-	3 711 671
2021	437 708	47 008 920	42 636 582	-	6 490 696

Sumber/Source: PT. PLN Ranting Bombana Kab. Bombana/Electricity Company at Branch Level of Bombana Regency

**Tabel**  
**Table** 6.2.2**Jumlah Pelanggan, Daya Terpasang, Produksi Listrik, Listrik Terjual dan Nilai Penjualan Listrik Perusahaan Listrik Negara (PLN) Wilayah Bombana, 2018 – 2021**  
**Number of Customers, Installed Power, Electricity Production, Electricity Sold and The Value of Electricity Sales in State Electricity Company at Branch Level of Bombana, 2018 - 2021**

<b>Uraian</b> <b>Explanation</b>	<b>2018</b>	<b>2019</b>	<b>2020</b>	<b>2021</b>
(1)	(2)	(3)	(4)	(5)
1. Jumlah Pelanggan <i>The Number of Customer</i>	25 020	27 865	30 675	33 462
a. Meteran Analog (Pasca Bayar)	8 453	8 036	7 811	6 807
b. Meteran Digital (Pra Bayar)	16 567	19 829	22 864	26 655
2. Daya Terpasang <i>Installed Power (VA)</i>	27 825 200	31 873 850	416 349 200	473 708 650
3. Produksi Listrik <i>Electricity Production (kwh)</i>	39 830 027	38 770 335	43 354 370	47 008 920
4. Listrik Terjual <i>Electricity Sold (kwh)</i>	34 670 658	33 827 935	39 595 471	42 636 582
5. Nilai Penjualan Listrik Terjual <i>Sales Value of Electricity Sold (Juta Rupiah)</i>	34 570	36 933	40 085	44 000

Sumber/Source: PT. PLN Ranting Bombana Kab. Bombana/Electricity Company at Branch Level of Bombana Regency

**Tabel**  
**Table** 6.2.3

**Jumlah Pelanggan, Daya Terpasang (VA), Jumlah Voucher Listrik Terjual, Serta Nilai Penjualan Listrik (Juta Rp) Perusahaan Listrik Negara Wilayah Kabupaten Bombana, 2016-2021**

***Number of Customers, Installed Power (VA), The Number of Voucher Sold Electricity Sold (kwh) and Electricity Sales Value (Million Rp) of State Electricity Company at Branch Level of Bombana Regency, 2016-2021***

Tahun Year	Jumlah Pelanggan The Number of Customer	Daya Terpasang Installed Power (VA)	Jumlah Voucher Terjual The Number of Voucher Sold	Nilai Penjualan The Value of Sales (Juta Rupiah)
(1)	(2)	(3)	(4)	(5)
2016	9 631	10 014 200	10 044 236	7 805
2017	13 436	13 913 500	12 955 471	13 206
2018	16 567	17 397 200	15 839 892	17 029
2019	19 829	20 909 400	17 652 722	18 682
2020	30 675	416 349 200	39 595 471	40 085
2021	33 462	473 708 650	42 636 582	44 000

Sumber/Source: PT. PLN Ranting Bombana Kab. Bombana/Electricity Company at Branch Level of Bombana Regency



**Tabel**  
**Table 6.2.4**

**Jumlah Pelanggan Listrik , Listrik Terjual dan Nilai Penjualan Perusahaan Listrik Negara (PLN) wilayah Bombana Menurut Jenis Pengguna, 2021**  
**Number of Electricity Customer, Electric Power Sold, and Value of Sales in in State Electricity Company at Branch Level of Bombana by Kind of Customer, 2021**

<b>Jenis Pengguna</b> <i>Kinds of Customer</i>	<b>Jumlah Pelanggan</b> <i>The Number of Customers</i>	<b>Listrik Terjual</b> <i>Electric Power Sold (kwh)</i>	<b>Nilai Penjualan</b> <i>The Value of Sales (Juta Rupiah)</i>
(1)	(2)	(3)	(4)
1. Industri <i>Manufacturing Industry</i>	25	2 699 401	...
2. Bisnis <i>Business</i>	1 350	5 789 031	...
3. Penerangan Jalan <i>Road Lighting</i>	65	53 744	...
4. Rumah Tangga <i>Household</i>	31 151	31 184 585	...
5. Sosial <i>Social</i>	585	1 228 580	...
6. Instansi Pemerintah <i>Government</i>	273	1 648 292	...
7. Lainnya <i>Others</i>	13	32 949	...
<b>Jumlah Total</b>	<b>33 462</b>	<b>42 636 582</b>	<b>44 000</b>

Sumber/Source: PT. PLN Ranting Bombana Kab. Bombana/Electricity Company at Branch Level of Bombana Regency

**Tabel**  
**Table 6.2.5****Jumlah Pelanggan, Listrik yang Diproduksi, Listrik Terjual Serta Nilai Penjualan Listrik Menurut Bulan Tahun 2021**  
**Number of Customers, Electricity Produced, Electric Power Sold And Value of Electricity Sales by Month, 2021**

<b>Bulan</b> <b>Month</b>	<b>Jumlah Pelanggan</b> <b>The Number of Customers</b>	<b>Listrik yang Diproduksi</b> <b>Electricity Produced (kwh)</b>	<b>Listrik Terjual</b> <b>Electric Power Sold (KWh)</b>	<b>Nilai Penjualan</b> <b>The Value of Sales (Juta Rp)</b>
(1)	(2)	(3)	(4)	(5)
Januari/January	30 876	3 918 224	4,62	4 100
Februari/February	30 964	3 618 400	3,30	3 230
Maret/March	31 215	3 966 304	2,15	2 910
April/April	31 367	4 090 752	3,53	3 680
Mei/May	31 459	4 172 452	4,40	4 290
Juni/June	31 617	3 887 228	3,95	3 820
Juli/July	31 819	3 690 280	3,26	3 480
Agustus/August	32 026	3 468 836	3,38	3 560
September/September	32 419	3 835 220	3,33	3 530
Oktober/October	32 863	4 196 168	3,57	3 820
November/November	33 022	4 016 604	3,54	3 720
Desember/December	33 462	4 148 452	3,57	3 860
<b>Jumlah Total</b>		<b>47 008 920</b>	<b>42,60</b>	<b>44 000</b>

Sumber/Source: PT. PLN Ranting Bombana Kab. Bombana/Electricity Company at Branch Level of Bombana Regency

**Tabel**  
**Table 6.2.6****Jumlah Pelanggan, Kapasitas Produksi Potensial, dan Volume serta Nilai Air yang Disalurkan PDAM Menurut Kecamatan, 2021****Number of Customers, Potential Capacity Produced, Volume and Value of Distributed Water by PDAM by Subdistrict, 2021**

Kecamatan Subdistrict	Jumlah Pelanggan The Number of Customers	Kapasitas Produksi Potensial Potential Capacity Produced (liter per detik)	Volume Air Disalurkan The Volume of Distributed Water (m <sup>3</sup> )	Nilai Air yang disalurkan The Value of Distributed Water (Rp)
(1)	(2)	(3)	(4)	(5)
Kabaena	-	...	-	-
Kabaena Utara	-	...	-	-
Kabaena Selatan	-	...	-	-
Kabaena Barat	-	...	-	-
Kabaena Timur	-	...	-	-
Kabaena Tengah	-	...	-	-
Rumbia	1 239	...	160 972	600 229 741
Mata Oleo	700	...	90 945	339 112 848
Kepulauan Masaloka Raya	-	...	-	-
Rumbia Tengah	100	...	12 992	48 444 693
Rarowatu	593	...	77 043	287 277 027
Rarowatu Utara	164	...	21 307	79 449 296
Lantari Jaya	-	...	-	-
Mata Usu	-	...	-	-
Poleang Timur	1 153	...	149 799	558 567 305
Poleang Utara	456	...	59 244	220 907 798
Poleang Selatan	514	...	66 779	249 005 720
Poleang Tenggara	280	...	36 378	135 645 139
Poleang	843	...	109 523	408 388 758
Poleang Barat	526	...	68 338	254 819 083
Tontonunu	409	...	53 138	198 138 793
Poleang Tengah	260	...	33 779	125 956 201
<b>Bombana</b>	<b>7 237</b>	<b>...</b>	<b>940 238</b>	<b>3 505 942 400</b>

Sumber/Source: PDAM Kabupaten Bombana/Regional Water Supply Company of Bombana Regency

**Tabel**  
**Table** 6.2.7

**Jumlah Pelanggan, Kapasitas Produksi Potensial, dan Volume serta Nilai Air yang Disalurkan PDAM Menurut Bulan, 2021**

*Number of Customers, Potential Capacity Produced, Volume and Value of Distributed Water by PDAM by Month, 2021*

Bulan Month	Jumlah Pelanggan The Number of Customers	Kapasitas Produksi Potensial Potential Capacity Produced (liter per detik) <sup>1</sup>	Volume Air Disalurkan The Volume of Distributed Water (m <sup>3</sup> )	Nilai Air yang disalurkan The Value of Distributed Water (Rp)
(1)	(2)	(3)	(4)	(5)
Januari/January	7 296	...	85 962	319 699 000
Februari/February	7 369	...	78 149	294 669 200
Maret/March	7 360	...	81 683	313 168 600
April/April	7 325	...	83 795	308 637 900
Mei/May	7 339	...	84 221	312 230 400
Juni/June	7 341	...	76 121	280 117 100
Juli/July	7 342	...	70 772	263 633 300
Agustus/August	7 215	...	75 332	276 214 400
September/September	7 164	...	70 629	264 956 200
Oktober/October	7 112	...	75 926	285 043 100
November/November	7 224	...	80 364	299 286 700
Desember/December	7 237	...	77 284	288 286 500
<b>Jumlah Total</b>		...	<b>940 238</b>	<b>3 505 942 400</b>

Sumber/Source: PDAM Kabupaten Bombana/Regional Water Supply Company of Bombana Regency

**Tabel**  
**Table 6.2.8****Jumlah Pelanggan dan Air yang Disalurkan PDAM Menu-  
rut Pelanggan di Kabupaten Bombana, 2021**  
*The Number of Customer and Distributed Clean Water by  
PDAM by Type of Customers in Bombana Regency, 2021*

<i>Pelanggan Customers</i>	<i>Jumlah Pelanggan The Number of Customers</i>	<i>Volume Air Disalurkan The Volume of Distributed Water (m<sup>3</sup>)</i>	<i>Nilai Air yang disalurkan The Value of Distributed Water (Rp)</i>
(1)	(2)	(3)	(4)
Sosial <i>Social</i>	114	14 811	55 226 950
Rumah Tangga <i>Household</i>	7 033	913 734	3 407 115 227
Instansi Pemerintah <i>Government Institution</i>	61	7 925	29 551 262
Niaga <i>Trade</i>	27	3 508	13 080 067
Industri <i>Industry</i>	2	260	968 894
Khusus <i>Exclusive</i>	-	-	-
<b>Jumlah / Total</b>	<b>7 237</b>	<b>940 238</b>	<b>3 505 942 400</b>

Sumber/Source: PDAM Kabupaten Bombana/Regional Water Supply Company of Bombana Regency

Bab  
**7**


**Pariwisata**  
Tourism



**Hotel/Penginapan**  
*Hotel/Lodging*

**39**

**313**  
**Kamar**  
*Rooms*



**374**  
**Tempat**  
**Tidur**  
*Beds*

**77**  
**Rumah Makan**  
*Restaurants*





**PENJELASAN TEKNIS****TECHNICAL NOTES**

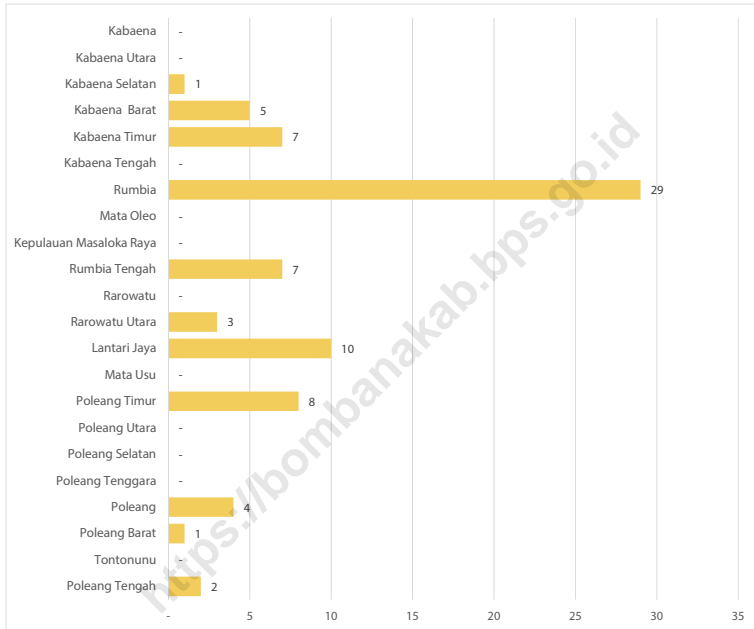
1. Akomodasi adalah suatu usaha yang menggunakan suatu bangunan atau sebahagian bangunan yang disediakan secara khusus, dan setiap orang dapat menginap, makan serta memperoleh pelayanan dan fasilitas lainnya dengan pembayaran. Akomodasi dibedakan antara hotel dan akomodasi lainnya. Ciri khusus dari hotel adalah mempunyai restoran yang berada dibawah manajemen hotel tersebut.
  2. Hotel adalah penyediaan akomodasi secara harian berupa kamar-kamar di dalam satu bangunan yang dapat dilengkapi dengan jasa pelayanan makan dan minum, kegiatan hiburan dan atau fasilitas lainnya. Hotel terdiri dari hotel berbintang dan hotel non- bintang.
  3. Hotel berbintang yaitu hotel yang telah memenuhi persyaratan yang telah ditentukan seperti persyaratan fisik, bentuk pelayanan yang diberikan, kualifikasi tenaga kerja, jumlah kamar, dan lainnya.
  4. Hotel tidak berbintang yaitu hotel yang tidak memenuhi persyaratan yang telah ditentukan.
1. *An accommodation is an establishment using a building or a part of a building, prepared commercially for any person to stay, eat and obtain service as well as other facilities. Accommodation is segregated into hotel and other accommodations. The special characteristic of hotel is having a restaurant under hotel management.*
  2. *Hotel is a daily supply of accommodation rooms within a building which can be equipped with eating and drinking services, entertainment activities and/or other facilities. Hotel consists of a classified hotel and a non-classified hotel.*
  3. *A classified hotel is an accommodation which meets specified standards regarding physical requirements, services provided, manpower qualifications, number of rooms available, etc.*
  4. *A non-classified hotel is an accommodation which has not met the requirements previously mentioned*



5. Restoran/ rumah makan adalah usaha yang mencakup jenis usaha jasa pangan yang bertempat di sebagian atau seluruh bangunan permanen yang menjual dan menyajikan makanan dan minuman untuk umum di tempat usahanya, baik dilengkapi dengan peralatan/perengkapan untuk proses pembuatan dan penyimpanan maupun tidak dan telah mendapatkan surat keputusan sebagai restoran/ rumah makan dari instansi yang membinanya.
5. *Restaurant is a business that includes the type of food service business which is located in part or all of a permanent building that sells and serves food and drinks to the public in its place of business, whether or not equipped with equipment / equipment for the manufacturing and storage process and has received a decree as a restaurant from the agency that manages it.*

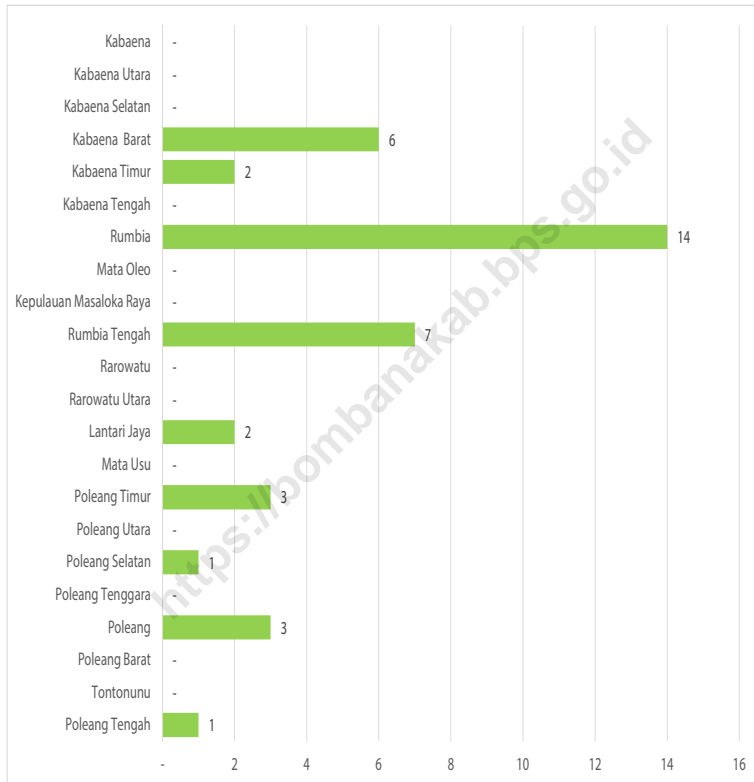
<https://bombanakab.bps.go.id>

**Gambar 7.1** Jumlah Rumah Makan/Restoran Menurut Kecamatan, 2021  
**Figures** **Number of Restaurants by Subdistrict, 2021**



Sumber/Source: Dinas Pariwisata, Kepemudaan dan Olahraga Kabupaten Bombana/Tourism, Sport and Youth office

**Gambar 7.2** Jumlah Akomodasi Hotel/Penginapan Menurut Kecamatan di Kabupaten Bombana, 2021  
**Figures** **Number of Hotel Accomodations/Lodging by Subdistrict in Bombana Regency, 2021**



Sumber/Source: Dinas Pariwisata, Kepemudaan dan Olahraga Kabupaten Bombana/Department of Tourism, Youth and Sports of Bombana Regency

**Tabel**  
**Table** 7.1

**Jumlah Rumah Makan/Restoran Menurut Kecamatan,  
2021**  
*Number of Restaurants by Subdistrict, 2021*

Kecamatan Subdistrict	Rumah Makan Food Stalls	Tenaga Kerja Labour	Meja Tables	Kursi Chairs
(1)	(2)	(3)	(4)	(5)
Kabaena	-	-	-	-
Kabaena Utara	-	-	-	-
Kabaena Selatan	1	2	3	12
Kabaena Barat	5	12	28	64
Kabaena Timur	7	8	30	48
Kabaena Tengah	-	-	-	-
Rumbia	29	61	154	578
Mata Oleo	-	-	-	-
Kepulauan Masaloka Raya	-	-	-	-
Rumbia Tengah	7	10	38	165
Rarowatu	-	-	-	-
Rarowatu Utara	3	3	7	35
Lantari Jaya	10	12	41	108
Mata Usu	-	-	-	-
Poleang Timur	8	10	31	134
Poleang Utara	-	-	-	-
Poleang Selatan	-	-	-	-
Poleang Tenggara	-	-	-	-
Poleang	4	7	27	79
Poleang Barat	1	1	5	16
Tontonunu	-	-	-	-
Poleang Tengah	2	2	7	46
<b>Bombana</b>	<b>77</b>	<b>128</b>	<b>371</b>	<b>1285</b>

Sumber/Source: Dinas Pariwisata, Kepemudaan dan Olahraga Kabupaten Bombana/Department of Tourism, Youth and Sports of Bombana Regency

**Tabel**  
**Table** 7.2

**Jumlah Akomodasi Hotel/Penginapan, Kamar, dan Tempat Tidur Menurut Kecamatan di Kabupaten Bombana, 2020 dan 2021**  
**Number of Hotel Accomodations/Lodging, Rooms, and Beds by Subdistrict in Bombana Regency, 2020 and 2021**

Kecamatan Subdistrict	Hotel/Penginapan Hotel/Lodging		Kamar Rooms		Tempat Tidur Beds	
	2020	2021	2020	2021	2020	2021
(1)	(2)	(3)	(4)	(5)	(6)	(7)
Kabaena	-	-	-	-	-	-
Kabaena Utara	-	-	-	-	-	-
Kabaena Selatan	-	-	-	-	-	-
Kabaena Barat	4	6	34	44	34	46
Kabaena Timur	1	2	14	18	14	19
Kabaena Tengah	-	-	-	-	-	-
Rumbia	13	14	110	116	182	144
Mata Oleo	1	-	2	-	2	-
Kepulauan Masaloka Raya	-	-	-	-	-	-
Rumbia Tengah	5	7	45	55	46	66
Rarowatu	-	-	-	-	-	-
Rarowatu Utara	-	-	-	-	-	-
Lantari Jaya	2	2	10	9	10	9
Mata Usu	-	-	-	-	-	-
Poleang Timur	4	3	35	26	35	32
Poleang Utara	-	-	-	-	-	-
Poleang Selatan	1	1	4	8	4	16
Poleang Tenggara	-	-	-	-	-	-
Poleang	4	3	30	29	36	34
Poleang Barat	-	-	-	-	-	-
Tontonunu	-	-	-	-	-	-
Poleang Tengah	1	1	7	8	7	8
<b>Bombana</b>	<b>36</b>	<b>39</b>	<b>291</b>	<b>313</b>	<b>370</b>	<b>374</b>

Sumber/Source: Dinas Pariwisata, Kepemudaan dan Olahraga Kabupaten Bombana / Department of Tourism, Youth and Sports of Bombana Regency

**Tabel**  
**Table** 7.3

**Jumlah Kamar, Tempat Tidur, dan Tamu yang Meninap di Hotel/Penginapan di Kabupaten Bombana, 2021**  
**Number of Rooms, Beds, and Guests Staying in Hotel/Lodging in Bombana Regency, 2021**

Hotel/Penginapan <i>Hotel/Lodging</i>	Jumlah Kamar <i>Number of Rooms</i>	Jumlah Tempat Tidur <i>Number of Beds</i>	Jumlah Tamu per Bulan <i>Number of Guests per Month</i>	
			Domestik <i>Domestic</i>	Asing <i>Foreign</i>
(1)	(4)	(5)	(6)	(7)
Wisma Terapung	10	10	100	-
Hotel Fadillah	4	4	60	-
Penginapan Pangkep	5	5	200	-
Hotel Grand Lampusui	28	36	50	-
Hotel Febry Jaya	7	7	900	-
Penginapan Sinar Bombana	8	11	15	-
Hotel Zam Zam 2	9	14	100	-
Hotel Rahmat	7	12	100	-
Hotel Oasis	8	8	55	-
Penginapan Mutiara	5	5	70	-
Penginapan Ilham	3	3	30	-
Zam - zam 1	4	6	55	-
Penginapa Misra	13	18	100	-
Hotel Persada	5	5	50	-
Hotel Iqrah	6	9	23	-
Penginapan Andi Zikir	12	12	100	-
Hotel Umega	14	14	300	-
Hotel Pandawa	10	14	10	-
Penginapan Ninis Karlina	5	5	30	-
Penginapan Ayu	4	4	15	-
Penginapan Cinta	4	8	30	-
Penginapan Maros Indah	10	15	60	-

Hotel/Penginapan <i>Hotel/Lodging</i>	Jumlah Kamar <i>Number of Rooms</i>	Jumlah Tempat Tidur <i>Number of Beds</i>	Jumlah Tamu per Bulan <i>Number of Guests per Month</i>	
			Domestik <i>Domestic</i>	Asing <i>Foreign</i>
(1)	(4)	(5)	(6)	(7)
Hotel Sumber Mulia	9	9	20	-
Wisma Sederhana	10	10	70	-
Penginapan Nirwana	8	16	10	-
Penginapan Pelangi	6	12	12	-
Bondeng Matola	16	16	15	-
Penginapan Herman Jaya	4	4	35	-
Penginapan Dua Putra	8	8	10	-
Penginapan Sederhana	10	10	10	-
Hotel Setia Kawan	4	6	150	-
Hotel Dewi	6	6	145	-
Panorama Indah	10	10	250	-
Hotel Indostar	9	9	250	-
Hotel Surya Indah	5	5	150	-
Penginapan Ilham	6	6	10	-
Losmen Kawanua	12	10	5	-
Penginapan BM	3	3	10	-
Penginapan Tamsir Indah	6	6	15	-

Sumber/Source: Dinas Pariwisata, Kepemudaan dan Olahraga Kabupaten Bombana / *Department of Tourism, Youth and Sports of Bombana Regency*

**Tabel**  
**Table** 7.4

**Data Obyek dan Daya Tarik Pariwisata Kabupaten Bombana Tahun 2021**  
*Data of Tourism Object and Attraction in Bombana, 2021*

<b>Nama Obyek</b> <i>Object Name</i>	<b>Lokasi</b> <i>Location</i>	<b>Daya Tarik Wisata</b> <i>Tourism Attraction</i>	<b>Akses Transportasi</b> <i>Transportation Access</i>
(1)	(2)	(3)	(4)
Air Mendidih Tahi Ite	Rarowatu	Alam Tirta	Sepeda Motor & Mobil
Air Panas Lengora	Kabaena Tengah	Alam Tirta	Sepeda Motor & Mobil
Air Panas Watungkorui	Kabaena Tengah	Alam Tirta	Sepeda Motor & Mobil
Air Terjun Amotipa	Poleang Utara	Alam Tirta	Sepeda Motor & Mobil
Air terjun Balasari	Poleang Barat	Alam Tirta	Sepeda Motor & Mobil
Air Terjun E'emeroro	Kabaena Tengah	Alam Tirta	Sepeda Motor & Mobil
Air Terjun Ladumpi	Rarowatu	Alam Tirta	Sepeda Motor & Mobil
Air Terjun Lore	Kabaena Utara	Alam Tirta	Sepeda Motor & Mobil
Air Terjun Lowikongalu	Rarowatu	Alam Tirta	Sepeda Motor & Mobil
Air Terjun Lowimeroro	Tontonunu	Alam Tirta	Sepeda Motor & Mobil
Air Terjun Mambo	Poleang Timur	Alam Tirta	Sepeda Motor & Mobil
Air Terjun Masea	Poleang Barat	Alam Tirta	Sepeda Motor & Mobil
Air Terjun Mompaho Hukaea	Lantari Jaya	Alam Tirta	Sepeda Motor & Mobil
Air terjun Sangkona	Rumbia	Alam Tirta	Sepeda Motor & Mobil
Air Terjun Talangkia	Tontonunu	Alam Tirta	Sepeda Motor & Mobil
Air Terjun Tanah lapang	Poleang Barat	Alam Tirta	Sepeda Motor & Mobil
Air Terjun Taubonto	Rarowatu	Alam Tirta	Sepeda Motor & Mobil
Air Terjun Tondopi	Tontonunu	Alam Tirta	Sepeda Motor & Mobil
Air terjun Watanangka	Kabaena Utara	Alam Tirta	Sepeda Motor & Mobil
Air Terjun Watukalangkari	Rarowatu	Alam Tirta	Sepeda Motor & Mobil
Arena Pacuan Kuda	Poleang Selatan	Atraksi	Sepeda Motor & Mobil
Bendung Tampabulu	Poleang Utara	Buatan	Sepeda Motor & Mobil
Bendungan Homebase	Rumbia	Buatan	Sepeda Motor & Mobil
Benteng Ewo Langka	Kabaena Tengah	Situs Sejarah	Sepeda Motor & Mobil
Benteng Matarapa	Kabaena	Situs Sejarah	Sepeda Motor & Mobil
Benteng Olongkantora	Kabaena	Situs Sejarah	Sepeda Motor & Mobil



Lanjutan Tabel/*Continued Table 7.3*

<b>Nama Obyek Object Name</b>	<b>Lokasi Location</b>	<b>Daya Tarik Wisata Tourism Attraction</b>	<b>Akses Transportasi Transportation Access</b>
(1)	(2)	(3)	(4)
Benteng Palangga	Kabaena Tengah	Situs Sejarah	Sepeda Motor & Mobil
Benteng Pасusuu'a	Kabaena Tengah	Situs Sejarah	Sepeda Motor & Mobil
Benteng Peninggalan Jepang	Poleang Selatan	Situs Sejarah	Sepeda Motor & Mobil
Benteng Sabekontona'ana	Kabaena Tengah	Situs Sejarah	Sepeda Motor & Mobil
Benteng Sambahea	Kabaena Timur	Situs Sejarah	Sepeda Motor & Mobil
Benteng Tawulangi	Kabaena Tengah	Sejarah	Sepeda Motor & Mobil
Benteng Tuntutari	Kabaena Tengah	Sejarah	Sepeda Motor & Mobil
Benteng Walanda	Kabaena	Situs Sejarah	Sepeda Motor & Mobil
Benteng Wumbuburo	Kabaena Timur	Situs Sejarah	Sepeda Motor & Mobil
Benteng Wumbuntinoli	Kabaena Tengah	Situs Sejarah	Sepeda Motor & Mobil
Bukit Teletubies	Lantari Jaya	Alam	Sepeda Motor & Mobil
Bunker Peninggalan Jepang	Poleang Selatan	Situs Sejarah	Sepeda Motor & Mobil
Danau Laponu-ponu	Poleang Barat	Pemancingan	Sepeda Motor & Mobil
Danau Ranomolinya	Poleang Barat	Pemancingan	Sepeda Motor & Mobil
Desa Adat Hukaea	Lantari Jaya	Adat Budaya	Sepeda Motor & Mobil
Gua Talangkia	Tontonunu	Alam	Sepeda Motor & Mobil
Gua Tawunaula	Lantari Jaya	Alam	Sepeda Motor & Mobil
Gua Watuburi	Kabaena Tengah	Alam	Sepeda Motor & Mobil
Gunung Sambapolulu	Kabaena Tengah	Alam	Sepeda Motor & Mobil
Gunung Tawunaula	Lantari Jaya	Alam	Sepeda Motor & Mobil
Gunung Tina Orima	Kabaena Tengah	Alam	Sepeda Motor & Mobil
Gunung Watu Sangia	Kabaena	Alam	Sepeda Motor & Mobil
Lapter Peninggalan Jepang	Poleang Selatan	Situs Sejarah	Sepeda Motor & Mobil
Makam Raja - raja Moronene	Rarowatu	Sejarah	Sepeda Motor & Mobil
Makam sangia Dowo	Poleang Utara	Makam Sakral	Sepeda Motor & Mobil
Makam Sangia Ntina	Poleang Utara	Makam Sakral	Sepeda Motor & Mobil

Lanjutan Tabel/*Continued Table 7.3*

<b>Nama Obyek Object Name</b>	<b>Lokasi Location</b>	<b>Daya Tarik Wisata Tourism Attraction</b>	<b>Akses Transportasi Transportation Access</b>
(1)	(2)	(3)	(4)
Makam Sangia Oreo	Poleang Utara	Makam Sakral	Sepeda Motor & Mobil
Makam Sangia Padaoleo (Poili)	Poleang Barat	Makam Sakral	Sepeda Motor & Mobil
Makam Sangia Pusu	Poleang Utara	Makam Sakral	Sepeda Motor & Mobil
Makam Sangia Toburi	Poleang Utara	Makam Sakral	Sepeda Motor & Mobil
Mesjid Bintang Emas Haqqul Yakin	Rumbia	Arsitektur	Sepeda Motor & Mobil
Padang Pajongang	Poleang Selatan	Situs Sejarah	Sepeda Motor & Mobil
Panatai Taraha	Kabaena Selatan	Bahari	Sepeda Motor & Mobil
Pantai Batu Sempe	Mataoleo	Bahari	Laut dan Darat
Pantai Beropa	Poleang Selatan	Bahari	Sepeda Motor & Mobil
Pantai Buasing	Poleang Selatan	Bahari	Sepeda Motor & Mobil
Pantai Bungi-Bungi	Kabaena Timur	Bahari	Sepeda Motor & Mobil
Pantai jodoh/Bambaea	Poleang Timur	Bahari	Sepeda Motor & Mobil
Pantai Kalumpiati	Mataoleo	Bahari	Laut dan Darat
Pantai Lanere	Kabaena Selatan	Bahari	Sepeda Motor & Mobil
Pantai Lengora	Kabaena Tengah	Bahari	Sepeda Motor & Mobil
Pantai Lora	Mataoleo	Bahari	Laut dan Darat
Pantai Nirwana	Poleang	Bahari	Sepeda Motor & Mobil
Pantai Pulau Sagori	Kabaena Barat	Bahari	Speed, Kapal Kecil
Pantai Puulemo	Poleang Timur	Bahari	Sepeda Motor & Mobil
Pantai Puurano	Kabaena Selatan	Bahari	Sepeda Motor & Mobil
Pantai Rahwana	Mataoleo	Bahari	Laut dan Darat
Pantai Tanjung Bainang	Poleang Selatan	Bahari	Sepeda Motor & Mobil
Pantai Tanjung Bunga	Mataoleo	Bahari	Laut dan Darat
Pantai Tanjung Roda	Poleang Barat	Bahari	Sepeda Motor & Mobil

Lanjutan Tabel/*Continued Table 7.3*

<b>Nama Obyek Object Name</b>	<b>Lokasi Location</b>	<b>Daya Tarik Wisata Tourism Attraction</b>	<b>Akses Transportasi Transportation Access</b>
(1)	(2)	(3)	(4)
Pantai Tanjung Tabako	Rumbia Tengah	Bahari	Sepeda Motor & Mobil
Pantai Tapuahi	Rumbia Tengah	Bahari	Sepeda Motor & Mobil
Pantai Tarondi	Poleang Barat	Bahari	Sepeda Motor & Mobil
Pantai Timbala	Poleang Barat	Bahari	Sepeda Motor & Mobil
Pantai Watekule	Kabaena Selatan	Bahari	Sepeda Motor & Mobil
Plaza Tangkeno	Kabaena Tengah	Wisata Buatan	Sepeda Motor & Mobil
Pulau Bakau	Kabaena Barat	Bahari	Speed, Kapal Kecil
Pulau Basa	Poleang	Bahari	Sepeda Motor & Mobil
Pulau Damalawa	Kabaena Timur	Bahari	Speed, Kapal Kecil
Pulau Kondo	Poleang Barat	Bahari	Sepeda Motor & Mobil
Pulau Malangke	Masaloka Raya	Bahari	Speed, Kapal Kecil
Pulau Motaha	Kabaena Barat	Bahari	Speed, Kapal Kecil
Pusat Kebudayaan Moronene	Poleang Utara	Adat Budaya	Sepeda Motor & Mobil
Ruang Terbuka Hijau (RTH)/ Eks MTQ	Rumbia Tengah	Wisata Buatan	Sepeda Motor & Mobil
Situs Budaya Sangia Leboea	Tontonunu	Situs Sejarah	Sepeda Motor & Mobil
Situs Budaya Sangia Papi	Tontonunu	Situs Sejarah	Sepeda Motor & Mobil
Situs Budaya Sangia Pewu'a (Gilima)	Tontonunu	Situs Sejarah	Sepeda Motor & Mobil
Situs Budaya Sangia Taliangki	Tontonunu	Situs Sejarah	Sepeda Motor & Mobil
Situs Budaya Sangia Tamberere Ate	Tontonunu	Situs Sejarah	Sepeda Motor & Mobil
Situs Budaya Sangia Tetehaka	Tontonunu	Situs Sejarah	Sepeda Motor & Mobil
Situs Budaya Sangia Wadonale	Tontonunu	Situs Sejarah	Sepeda Motor & Mobil
Situs Budaya Wita Nimbula	Poleang Utara	Makam Sakral	Sepeda Motor & Mobil

Lanjutan Tabel/*Continued Table 7.3*

<b>Nama Obyek Object Name</b>	<b>Lokasi Location</b>	<b>Daya Tarik Wisata Tourism Attraction</b>	<b>Akses Transportasi Transportation Access</b>
(1)	(2)	(3)	(4)
Sungai E'e Moico	Tontonunu	Alam	Sepeda Motor & Mobil
Sungai Lakambula	Kabaena	Alam	Sepeda Motor & Mobil
Taman Cinta	Poleang Selatan	Wisata Buatan	Sepeda Motor & Mobil
Taman Lapangan Merdeka	Poleang	Wisata Buatan	Sepeda Motor & Mobil
Taman Nasional Rawa Opa	Lantari Jaya	Taman Nasional	Sepeda Motor & Mobil
Tanjung Hiu	Mataoleo	Bahari	Laut dan Darat
Tanjung Mangiwang	Kabaena Utara	Bahari	Speed, Kapal Kecil
Tanjung Pising	Kabaena Utara	Bahari	Laut dan Darat
Tradisi Pesta Rakyat	Rarowatu Utara	Adat Budaya	Sepeda Motor & Mobil
Tugu Brimob	Poleang	Sejarah	Sepeda Motor & Mobil

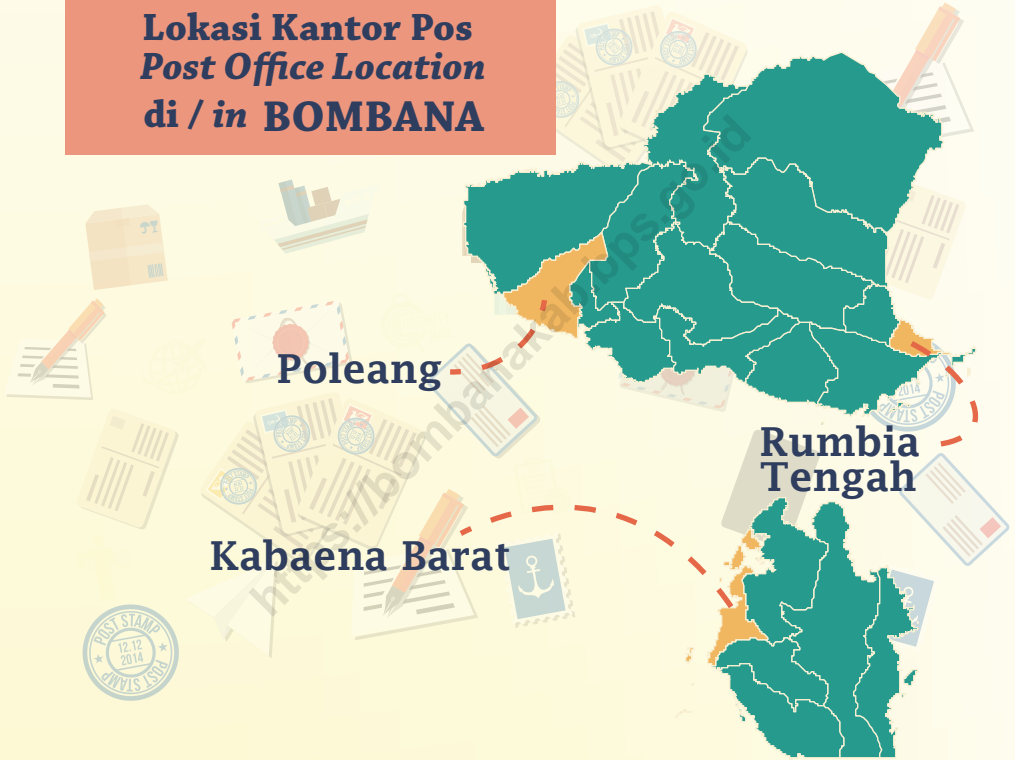
Sumber/*Source*: Dinas Pariwisata, Kepemudaan dan Olahraga Kabupaten Bombana / *Department of Tourism, Youth and Sports of Bombana Regency*



**Bab**  
**8**

**Transportasi dan Komunikasi**  
Transportation and Communication

**Lokasi Kantor Pos**  
*Post Office Location*  
di / in **BOMBANA**



**33.677**

**Motor**  
*Motorcycle*

**3 Kendaraan**  
*The Most Vehicles*  
**Terbanyak**  
*The Most Vehicles*



**1.129**

**Mobil**  
*Car*



**900**

**Pick Up**  
*Pick Up*



**PENJELASAN TEKNIS****TECHNICAL NOTES**

1. Data transportasi dan komunikasi meliputi :
  - a. Panjang Jalan. Jalan merupakan prasarana angkutan darat yang sangat penting dalam memperlancar kegiatan hubungan perekonomian, baik antara satu kota dengan kota lainnya, maupun antara kota dengan desa dan antara satu desa dengan desa lainnya. Kondisi jalan yang baik akan memudahkan mobilitas penduduk dalam mengadakan hubungan perekonomian dan kegiatan sosial lainnya.
  - b. Angkutan Darat. Sarana angkutan darat seperti kendaraan bermotor disamping dapat dipergunakan oleh masyarakat sebagai angkutan penumpang, juga dapat dipergunakan sebagai angkutan barang barang produksi hasil pertanian, kehutanan dan hasil hasil lainnya. Jenis sarana angkutan darat yang dicakup disini adalah kendaraan bermotor yang meliputi mobil penumpang, mobil beban, otobis dan sepeda motor.
  - c. Angkutan Laut. Sebagian wilayah Kabupaten Bombana merupakan wilayah kepulauan. Karena itu diperlukan

1. *Data on transportations and communications cover:*
  - a. *Length of Road. The road is the land transport infrastructure is very important in speeding up economic relations activities, both between one city to another city, and between villages and cities with between one village to another village. A good road conditions would facilitate the mobility of the population in economic relations and conduct other social activities.*
  - b. *Land Transportation. Land transportation as well as motor vehicles can be used by the community as a passenger, also can be used as a goods transportation of agricultural production, forestry and the other results. Types of land transportation facilities covered here is motor vehicles include passenger cars, car load, bus and motorcycle.*
  - c. *Sea Transportation. Most of the region of Bombana islands. Therefore sea transportation is required as a means*



sarana angkutan laut sebagai alat transportasi dari daerah yang satu ke daerah yang lain.

- d. Pos dan Telekomunikasi Fasilitas fisik pos dan giro meliputi kantor pos, kantor pos tambahan, kantor pos dan giro pembantu, pos keliling kota, pos keliling desa, rumah pos, kotak pos dan bis surat. Dengan tersedianya sarana fasilitas pelayanan jasa pos dan giro, maka kelancaran pertukaran informasi antara manusia, organisasi dan lembaga pemerintah semakin meningkat. Demikian pula pelayanan benda benda pos seperti surat, wesel dan lain lain kepada masyarakat sampai ke pelosok pedesaan akan semakin lancar.

2. Kendaraan bermotor adalah setiap kendaraan yang digerakkan oleh peralatan teknik yang ada pada kendaraan tersebut, biasanya digunakan untuk angkutan orang atau barang diatas jalan raya selain kendaraan yang berjalan diatas rel. Kendaraan bermotor yang dicatat adalah semua jenis kendaraan kecuali kendaraan bermotor TNI/Polri dan Korps Diplomatik.

3. Mobil penumpang adalah setiap kendaraan bermotor yang dileng-

*of transportation from one area to another area.*

- d. *Post and Telecommunication. Physical facilities and postal giro to the village level which includes the post office, post office addition, and post office giro assistant, heading around town, heading around the village, heading home, post office box and mailbox. By providing the means postal service facilities and current accounts are spread over all Subdistricts, then the smooth exchange of information between people, organizations and government agencies will increase.*

2. *Motor vehicles are any kind of vehicles motorized by machine set up in those vehicles. They are usually used for transporting peoples and goods on roads except vehicles moving along a railway line. The data cover all kinds of motor vehicles except those belong to Indonesian Army Force, Indonesian State Police and Diplomatic Corps.*

3. *Passengers cars are any motor vehicle with no more than seven seats*

kapi dengan tempat duduk untuk sebanyak-Jumlah tujuh orang, tidak termasuk tempat duduk untuk pengemudi, baik dilengkapi atau tidak dilengkapi bagasi.

*excluding seat for driver. It can be with or without boot.*

4. Mobil bis adalah setiap kendaraan bermotor yang dilengkapi dengan tempat duduk untuk lebih dari delapan orang, tidak termasuk tempat duduk untuk pengemudi, baik dilengkapi atau tidak dilengkapi bagasi.

4. *Buses are passengers cars having seats for more than eight passengers, excluding the driver. It can be with or without boot.*

5. Mobil truk adalah setiap kendaraan bermotor yang digunakan untuk angkutan barang, selain mobil penumpang, mobil bis dan kendaraan bermotor roda dua.

5. *Trucks are motor vehicles used to transport goods excluding passenger cars, buses, and motorcycles.*

6. Data panjang jalan yang disajikan dalam publikasi ini, untuk jalan negara dan jalan provinsi bersumber dari Dinas Pekerjaan Umum. Sedangkan jalan kabupaten bersumber dari Dinas Pekerjaan Umum Kabupaten, diolah dari daftar PJ-II/5.

6. *Data on the length of state and provincial roads were taken from the Ministry of Public Works, while the regency roads data were taken from Regency Public Work Offices.*

7. Kunjungan kapal adalah kapal yang datang di pelabuhan baik untuk berlabuh di perairan maupun bersandar di dermaga.

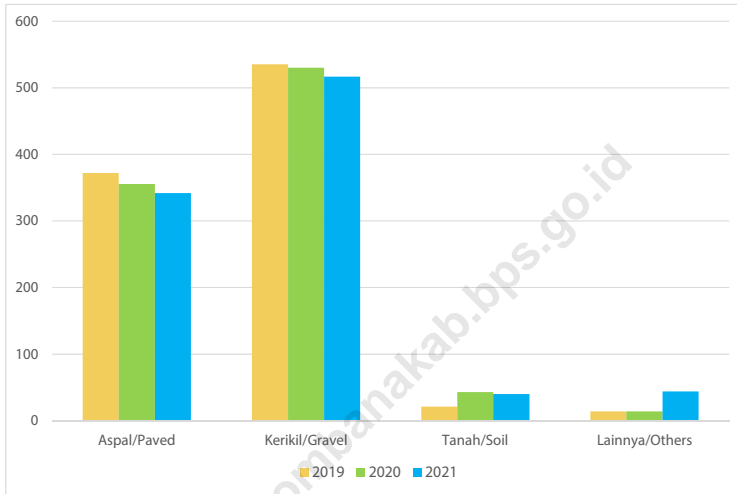
7. *Ships call is a ship arriving at a port either for docking or berthing.*

8. Gross Ton (GT) adalah volume ruangan kapal dalam m<sup>3</sup>, kecuali terowongan, lubang poros baling-baling, tempat jangkar, dan alas ganda.

8. *Gross Ton (GT) is total volume of all room in a ship, excluding the volume of tunnel, the axle of propellers, the anchor, and the chain locker.*

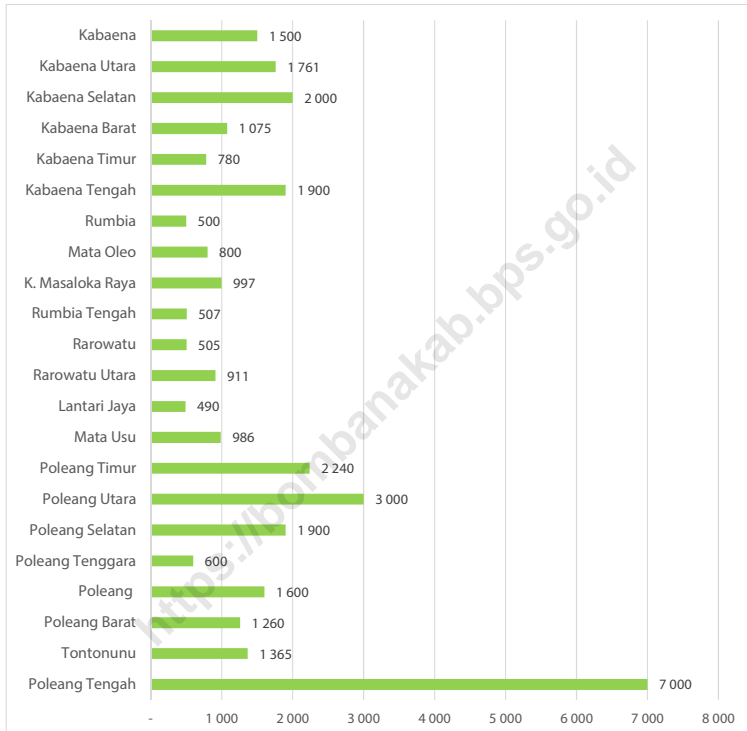
9. Sumber data transportasi berasal dari masing-masing instansi terkait, dikumpulkan oleh BPS Kabupaten Bombana setiap bulan/tahun.
  10. Kantor Pos adalah pemberi pelayanan pengiriman barang, uang, dsb. Dari suatu tempat ke tempat yang lain. Pengguna pelayanan biasanya diharuskan menempel perangko yang cukup pada sampul surat, kartu pos, pos wesel, warkat pos, paket dsb. Rumah pos berfungsi sama seperti kantor pos dan kantor pos pembantu, bedanya rumah pos biasanya terletak di daerah terpencil.
  11. Telekomunikasi adalah setiap pemancaran, pengiriman dan atau penerimaan dari setiap informasi dalam bentuk tanda-tanda, isyarat, tulisan, gambar, suara dan bunyi melalui system kawat, optik, radio atau sistem elektromagnetik lainnya. Jaringan telekomunikasi adalah rangkaian perangkat telekomunikasi dan kelengkapannya yang digunakan dalam rangka bertelekomunikasi.
9. *Data on transportations are compiled by the BPS Statistics Bombana Regency. These data are obtained from relevant institutions*
  10. *Post office is a building/office dealing with the delivery of goods, letters, money, etc. from one place to another place. Service users usually put postage stamps on the envelope and postcard or are charged with Number of money in obtaining services such as money order, aérogramme, package post, etc. A mailing house has the same function as post office and auxiliary post office. It is usually located in remote areas.*
  11. *Telecommunication includes every transmitting, delivering and; or receiving from every information of marking, signal, article, picture, sound and voice through strand of wire systems, optic, radio or other electromagnetic system. Telecommunication network is peripheral network of telecommunication and its equipment used in the means of telecommunication.*

**Gambar 8.1** Panjang Jalan Menurut Jenis Permukaan Jalan di Kabupaten Bombana (km), 2019–2021  
**Figures** Length of Roads by Type of Road Surface in Bombana Regency (km), 2019–2021



Sumber/Source: Dinas Pekerjaan Umum dan Penataan Ruang Kabupaten Bombana/*Public Work and Spatial Office of Bombana Regency*

**Gambar 8.2** Jumlah Sepeda Motor Menurut Kecamatan, 2019 -2021  
**Figures** Number of Motorcycle by Subdistrict, 2019 - 2021



Sumber/Source: Dinas Perhubungan Kabupaten Bombana/Transportation, Office of Bombana Regency

## 8.1 TRANSPORTASI TRANSPORTATION

**Tabel 8.1.1** Panjang Jalan Menurut Tingkat Kewenangan Pemerintahan di Kabupaten Bombana (km), 2019–2021  
**Table** *Length of Roads by Level of Government Authority in Bombana Regency (km), 2019–2021*

Tingkat Kewenangan Pemerintahan <i>Level of Government Authority</i>	2019	2020	2021
(1)	(2)	(3)	(4)
Negara/ <i>State</i>	152,45	152,45	152,45
Provinsi/ <i>Province</i>	...	...	...
Kabupaten/Kota <i>Regency/Municipality</i>	790,03	790,03	790,03

umber/*Source*: Dinas Pekerjaan Umum dan Penataan Ruang Kabupaten Bombana/*Public Work and Spatial Office of Bombana Regency*

**Tabel 8.1.2** Panjang Jalan Menurut Jenis Permukaan Jalan di Kabupaten Bombana (km), 2019–2021  
**Table** Length of Roads by Type of Road Surface in Bombana Regency (km), 2019–2021

Jenis Permukaan Jalan Type of Road Surface	2019	2020	2021
(1)	(2)	(3)	(4)
Aspal/Paved	372,00	355,437	341,91
Kerikil/Gravel	535,49	530,101	516,83
Tanah/Soil	21,05	42,90	39,89
Lainnya/Others	13,94	14,042	43,85

Sumber/Source: Dinas Pekerjaan Umum dan Penataan Ruang Kabupaten Bombana/Public Work and Spatial Office of Bombana Regency

**Tabel 8.1.3** Panjang Jalan Menurut Kondisi Jalan di Kabupaten Bombana (km), 2019–2021  
**Table** *Length of Roads by Condition of Roads in Bombana Regency (km), 2019–2021*

Kondisi Jalan Condition of Roads	2019	2020	2021
(1)	(2)	(3)	(4)
Baik/Good	294,10	225,28	344,24
Sedang/Moderate	438,89	485,40	437,03
Rusak/Damage	97,15	79,88	73,44
Rusak Berat/Severely Damage	112,34	151,92	87,77

Sumber/Source: Dinas Pekerjaan Umum dan Penataan Ruang Kabupaten Bombana/*Public Work and Spatial Office of Bombana Regency*



**Tabel 8.1.4** Jumlah Kendaraan Bermotor Menurut Jenisnya, 2019 -2021  
**Table** *Number of Motor vehicles by Type, 2019 - 2021*

Jenis Kendaraan Vehicle Type	2019	2020	2021
(1)	(2)	(3)	(4)
Bus/Bus	6	6	6
Mikrolet/Microbus	35	35	33
Truk/Truck	533	634	649
Pick-Up/Pick-Up	872	875	900
Mobil Penumpang/Passenger Car	893	958	1 129
Becak Motor/Motorcab	31	32	30
Sepeda Motor/Motorcycle	21 988	22 686	33 677

Sumber/Source: Dinas Perhubungan Kabupaten Bombana/Transportation, Office of Bombana Regency

**Tabel**  
**Table** 8.1.5**Jumlah Kendaraan Bermotor Menurut Kecamatan dan Jenis Kendaraan di Kabupaten Bombana, 2021**  
**Number of Motor Vehicles by Subdistrict and Type of Vehicle in Bombana Regency, 2021**

Kecamatan Subdistrict	Jenis Kendaraan Type of Vehicle			
	Mobil Penumpang Passenger Cars	Bus Buses	Truk Trucks	Sepeda Motor Motorcycle
(1)	(2)	(3)	(4)	(5)
Kabaena	27	-	29	1 500
Kabaena Utara	9	-	21	1 761
Kabaena Selatan	17	-	11	2 000
Kabaena Barat	30	-	28	1 075
Kabaena Timur	20	-	16	780
Kabaena Tengah	11	-	10	1 900
Rumbia	140	6	66	500
Mata Oleo	19	-	15	800
Kepulauan Masaloka Raya	-	-	-	997
Rumbia Tengah	120	-	45	507
Rarowatu	80	-	20	505
Rarowatu Utara	20	-	35	911
Lantari Jaya	29	-	33	490
Mata Usu	8	-	9	986
Poleang Timur	120	-	50	2 240
Poleang Utara	60	-	30	3 000
Poleang Selatan	50	-	31	1 900
Poleang Tenggara	20	-	21	600
Poleang	121	-	93	1 600
Poleang Barat	95	-	50	1 260
Tontonunu	113	-	15	1 365
Poleang Tengah	20	-	21	7 000
<b>Bombana</b>	<b>1 129</b>	<b>6</b>	<b>649</b>	<b>33 677</b>

Sumber/Source: Dinas Perhubungan Kabupaten Bombana/Transportation, Office of Bombana Regency

**Tabel 8.1.6** Jumlah Kunjungan Kapal dan GRT Menurut Jenis Pelayaran di Kabupaten Bombana, 2021  
**Table 8.1.6** Number of Ship and GRT Visit by Type of Cruise in Bombana Regency, 2021

Jenis Pelayaran Type of Cruise	Jumlah Kunjungan Amount of Visit	GRT
(1)	(2)	(3)
<b>1. Dalam Negeri/Domestic</b>	<b>1 180</b>	<b>103 980</b>
Nasional/National	120	43 680
Rakyat/Public	1 000	60 000
Perintis/Pioneer	-	-
Khusus/Special	60	300
Lainnya/Others	-	-
<b>2. Luar Negeri/Foreign</b>	<b>-</b>	<b>-</b>
Umum/Regular	-	-
Khusus/Special	-	-
<b>3. Penyeberangan dan Angkutan Sungai (ASDP)</b>	<b>90</b>	<b>-</b>
<b>Jumlah Total</b>	<b>1 270</b>	<b>103 980</b>

Sumber/Source: Dinas Perhubungan Kabupaten Bombana/Transportation, Office of Bombana Regency

**Tabel 8.1.7** Arus Penumpang yang Turun dan Naik Menurut Jenis Pelayaran di Kabupaten Bombana, 2021  
**Table** *Passenger Flow Down and Up by Type of Cruise in Bombana Regency, 2021*

Jenis Pelayaran <i>Type of Cruise</i>	Turun <i>Down</i>	Naik <i>Up</i>
(1)	(2)	(3)
<b>1. Dalam Negeri/Domestic</b>	<b>3 352</b>	<b>2 987</b>
Nasional/ <i>National</i>	2 375	2 312
Rakyat/ <i>Public</i>	977	675
Perintis/ <i>Pioneer</i>	-	-
Khusus/ <i>Special</i>	-	-
Lainnya/ <i>Others</i>	-	-
<b>2. Luar Negeri/Foreign</b>	-	-
Umum/ <i>Regular</i>	-	-
Khusus/ <i>Special</i>	-	-
<b>3. Penyeberangan dan Angkutan Sungai (ASDP)</b>	<b>33 373</b>	<b>33 373</b>
<b>Jumlah <i>Total</i></b>	<b>36 725</b>	<b>36 360</b>

Sumber/*Source*: Dinas Perhubungan Kabupaten Bombana/*Transportation, Office of Bombana Regency*

**Tabel 8.1.8 Bongkar Muat Barang Antar Pulau dan Kendaraan Bermotor Menurut Jenis Pelayaran di Kabupaten Bombana, 2021**  
**Table 8.1.8 Loading and Unloading of Inter-island Goods and Motorcycles by Type of Cruise in Bombana Regency, 2021**

Jenis Pelayaran Type of Cruise	Barang (Ton) Goods (Tons)		Kendaraan (Unit) Motorcycles (Units)	
	Bongkar Unloading	Muat Loading	Bongkar Unloading	Muat Loading
(1)	(2)	(3)		
<b>1. Dalam Negeri/Domestic</b>	<b>50 825</b>	<b>13 311</b>	<b>2 860</b>	<b>1 406</b>
Nasional/National	32 150	12 000	571	510
Rakyat/Public	17 000	990	2 000	521
Perintis/Pioneer	-	-	-	-
Khusus/Special	1 675	321	289	375
Lainnya/Others	-	-	-	-
<b>2. Luar Negeri/Foreign</b>	<b>-</b>	<b>-</b>	<b>-</b>	<b>-</b>
Umum/Regular	-	-	-	-
Khusus/Special	-	-	-	-
<b>3. Penyeberangan dan Angkutan Sungai (ASDP)</b>	<b>...</b>	<b>...</b>	<b>9 493</b>	<b>9 493</b>
<b>Jumlah Total</b>	<b>50 825</b>	<b>13 311</b>	<b>12 353</b>	<b>10 899</b>

Sumber/Source: Dinas Perhubungan Kabupaten Bombana/Transportation, Office of Bombana Regency

## 8.2 KOMUNIKASI COMMUNICATION

**Tabel 8.2.1** Jumlah Kantor Pos Pembantu Menurut Kecamatan di Kabupaten Bombana, 2018–2021  
*Number of Post Offices Subsidiaries by Subdistrict in Bombana Regency, 2018–2021*

Kecamatan Subdistrict	2018	2019	2020	2021
(1)	(2)	(3)	(4)	(5)
Kabaena	-	-	-	-
Kabaena Utara	-	-	-	-
Kabaena Selatan	-	-	-	-
Kabaena Barat	1	1	1	1
Kabaena Timur	-	-	-	-
Kabaena Tengah	-	-	-	-
Rumbia	-	-	-	-
Mata Oleo	-	-	-	-
Kepulauan Masaloka Raya	-	-	-	-
Rumbia Tengah	1	1	1	1
Rarowatu	-	-	-	-
Rarowatu Utara	-	-	-	-
Lantari Jaya	-	-	-	-
Mata Usu	-	-	-	-
Poleang Timur	-	-	-	-
Poleang Utara	-	-	-	-
Poleang Selatan	-	-	-	-

Lanjutan Tabel/*Continued Table* 8.1.2

Kecamatan Subdistrict	2018	2019	2020	2021
(1)	(2)	(3)	(4)	(5)
Poleang Tenggara	-	-	-	-
Poleang	1	1	1	1
Poleang Barat	-	-	-	-
Tontonunu	-	-	-	-
Poleang Tengah	-	-	-	-
<b>Bombana</b>	<b>3</b>	<b>3</b>	<b>3</b>	<b>3</b>

Sumber/*Source*: Semua Kantor Pos dan Giro di Kab. Bombana/*All Post and Clearing Office in Bombana Regency*

**Tabel**  
**Table** 8.2.2

**Jumlah Benda-Benda Pos yang Dikirim dan Diterima di Wilayah Pos Rumbia, 2021**  
**Number of Postal Items Sent and Received in Rumbia Post Office, 2021**

Jenis Pengiriman <i>Delivery Types</i>	Dikirim <i>Sent</i>		Diterima <i>Received</i>	
	Dalam Negeri <i>Domestic</i>	Luar Negeri <i>Foreign</i>	Dalam Negeri <i>Domestic</i>	Luar Negeri <i>Foreign</i>
(1)	(2)	(3)	(4)	(5)
1. Surat Biasa <i>Regular Mail</i>	-	-	250	55
2. Pos Kilat <i>Express Post/Special</i>	-	-	-	-
3. Surat Pos Tercepat Kilat <i>Carrying Mails Express</i>	-	-	-	-
4. Surat Pos Tercepat Biasa <i>Carrying Mails Regular</i>	-	-	-	-
5. Surat Dinas Terdaftar <i>Official Letter Registered</i>	-	-	-	-
6. Pos Paket <i>Postal Packet</i>	3 168	-	15 840	-
7. Pos Wesel <i>Postal Money Order</i>	55	-	70	-
8. Western Union	-	-	-	25
9. Pos Pay	43 200	-	-	-
<b>Jumlah <i>Total</i></b>	<b>46 423</b>	<b>-</b>	<b>16 160</b>	<b>80</b>

Sumber/Source: Kantor Pos dan Giro Wilayah Kec. Rumbia/Post and Clearing Office of Rumbia Subdistrict



**Tabel 8.2.3** Jumlah Benda-Benda Pos yang Dikirim dan Diterima di Wilayah Pos Kabaena, 2021  
**Number of Postal Items Sent and Received in Kabaena Post Office, 2021**

Jenis Pengiriman <i>Delivery Types</i>	Dikirim <i>Sent</i>		Diterima <i>Received</i>	
	Dalam Negeri <i>Domestic</i>	Luar Negeri <i>Foreign</i>	Dalam Negeri <i>Domestic</i>	Luar Negeri <i>Foreign</i>
(1)	(2)	(3)	(4)	(5)
1. Surat Biasa <i>Regular Mail</i>	-	-	4	-
2. Pos Kilat <i>Express Post/Special</i>	362	2	3 080	2
3. Surat Pos Tercepat Kilat <i>Carrying Mails Express</i>	186	-	1 805	-
4. Surat Pos Tercepat Biasa <i>Carrying Mails Regular</i>	-	-	-	-
5. Surat Dinas Terdaftar <i>Official Letter Registered</i>	-	-	-	-
6. Pos Paket <i>Postal Packet</i>	54	-	273	-
7. Pos Wesel <i>Postal Money Order</i>	-	-	2	-
8. Western Union	-	-	-	-
9. Pos Pay	610	-	65	-
<b>Jumlah <i>Total</i></b>	<b>1 212</b>	<b>2</b>	<b>5 229</b>	<b>2</b>

Sumber/Source: Kantor Pos dan Giro Wilayah Kecamatan Kabaena/Post and Clearing Office in Kabaena Subdistrict

**Tabel**  
**Table 8.2.4****Jumlah Benda-Benda Pos yang Dikirim dan Diterima di Wilayah Pos Poleang, 2021**  
**Number of Postal Items Sent and Received in Poleang Post Office, 2021**

Jenis Pengiriman <i>Delivery Types</i>	Dikirim <i>Sent</i>		Diterima <i>Received</i>	
	Dalam Negeri <i>Domestic</i>	Luar Negeri <i>Foreign</i>	Dalam Negeri <i>Domestic</i>	Luar Negeri <i>Foreign</i>
(1)	(2)	(3)	(4)	(5)
1. Surat Biasa <i>Regular Mail</i>	119	-	262	-
2. Pos Kilat <i>Express Post/Special</i>	1 723	-	4 114	11
3. Surat Pos Tercepat Kilat <i>Carrying Mails Express</i>	31	-	24	-
4. Surat Pos Tercepat Biasa <i>Carrying Mails Regular</i>	12	-	17	-
5. Surat Dinas Terdaftar <i>Official Letter Registered</i>	-	-	-	-
6. Pos Paket <i>Postal Packet</i>	141	-	119	-
7. Pos Wesel <i>Postal Money Order</i>	42	-	42	18
8. Western Union	-	-	-	-
9. Pos Pay	23 621	-	-	-
<b>Jumlah Total</b>	<b>25 689</b>	<b>-</b>	<b>4 578</b>	<b>29</b>

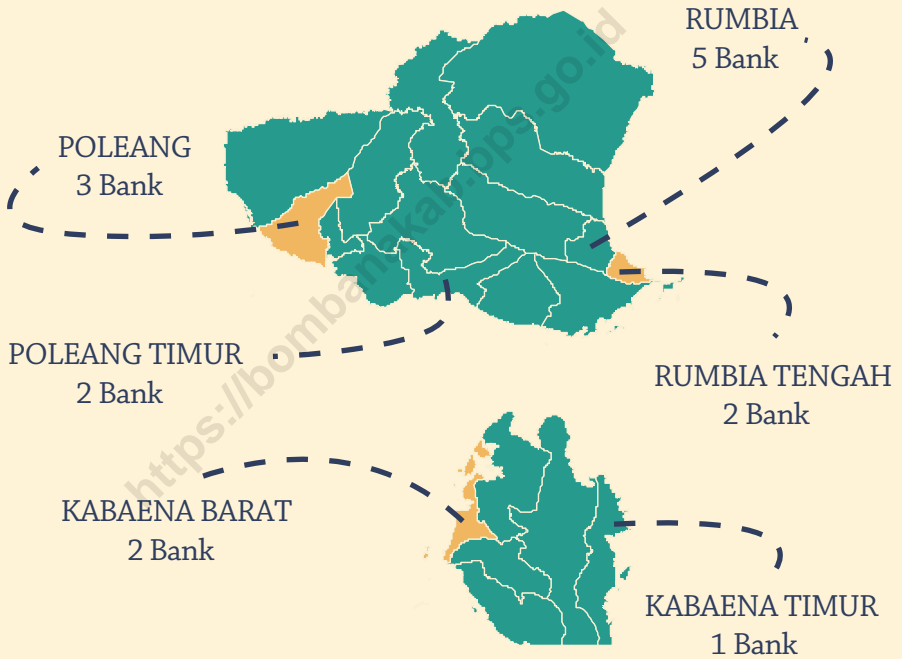
Sumber/Source: Kantor Pos dan Giro Wilayah Kecamatan Poleang/Post and Clearing Office in Poleang Subdistrict



**Bab**  
**9**

**Perbankan, Koperasi, & Harga**  
Banking, Cooperative, & Prices

**JUMLAH BANK DI BOMBANA TAHUN 2021**



**RATA-RATA HARGA TAHUN 2021**  
(Rupiah)

BERAS	DAGING AYAM	MINYAK GORENG	BAWANG MERAH
8.667	37.833	17.161	34.167



**PENJELASAN TEKNIS****TECHNICAL NOTES**

- |  |   |
|--|---|
| <p>1. Kantor bank terdiri dari Kantor Cabang (KC), Kantor Cabang Pembantu (KCP), dan kantor di bawah KCP.</p>  | <p>1. <i>Bank offices consist of branch office (KC), sub branch office (KCP) and offices under KCP.</i></p>   |
| <p>2. Data perkoperasian bersumber dari Dinas Perindustrian, Perdagangan, dan Koperasi Kabupaten. Data koperasi yang disajikan meliputi :</p> <ul style="list-style-type: none"> <li>a. Jumlah usaha koperasi</li> <li>b. Volume usaha koperasi</li> <li>c. Jumlah anggota koperasi</li> </ul> | <p>2. <i>Data for cooperatives are generated from Service for Cooperatives and Small and Medium Enterprises. Types of cooperatives data are :</i></p> <ul style="list-style-type: none"> <li><i>a. Number of cooperatives</i></li> <li><i>b. Cooperative scale</i></li> <li><i>c. Net income</i></li> </ul> |
| <p>3. Koperasi adalah badan usaha yang beranggotakan orang seorang atau badan hukum koperasi dengan melandaskan kegiatannya berdasarkan prinsip koperasi sekaligus sebagai gerakan ekonomi rakyat yang berdasar atas asas kekeluargaan.</p>  | <p>3. <i>Cooperative is an establishment that its members are people or establishments with legal status of cooperative and its activities based or people economic movement and familiarity.</i></p>   |
| <p>4. Kebijakan pemerintah dalam pembinaan koperasi ditujukan agar koperasi menjadi lembaga ekonomi yang kuat dan menjadi wadah utama untuk membina kemampuan usaha golongan ekonomi lemah.</p>  | <p>4. <i>Government policy guidance is intended to allow cooperation into strong economic institutions and the main container to build the business skills of the economically weak.</i></p>  |
| <p>5. Sisa hasil usaha koperasi merupakan pendapatan koperasi yang diperoleh dalam satu tahun buku dikurangi dengan biaya, penyusutan, dan kewajiban lainnya termasuk pajak dalam tahun buku yang bersangkutan.</p>  | <p>5. <i>Cooperative net income is gross income in one year minus expenses, depreciation, and other liabilities including taxes in current year.</i></p>  |

Harga Harga

6. Kegiatan pendataan harga pada kurun waktu tertentu merupakan suatu aktivitas dalam rangka memantau kegiatan perekonomian, karena harga merupakan salah satu indikator makro untuk mengukur tingkat stabilitas ekonomi atau keseimbangan antara penawaran dan permintaan akan barang dan jasa.
7. Rata-rata harga eceran beberapa jenis barang di Bombana diolah dari hasil survei bulanan Badan Pusat Statistik, disajikan terbatas hanya 11 komoditi.

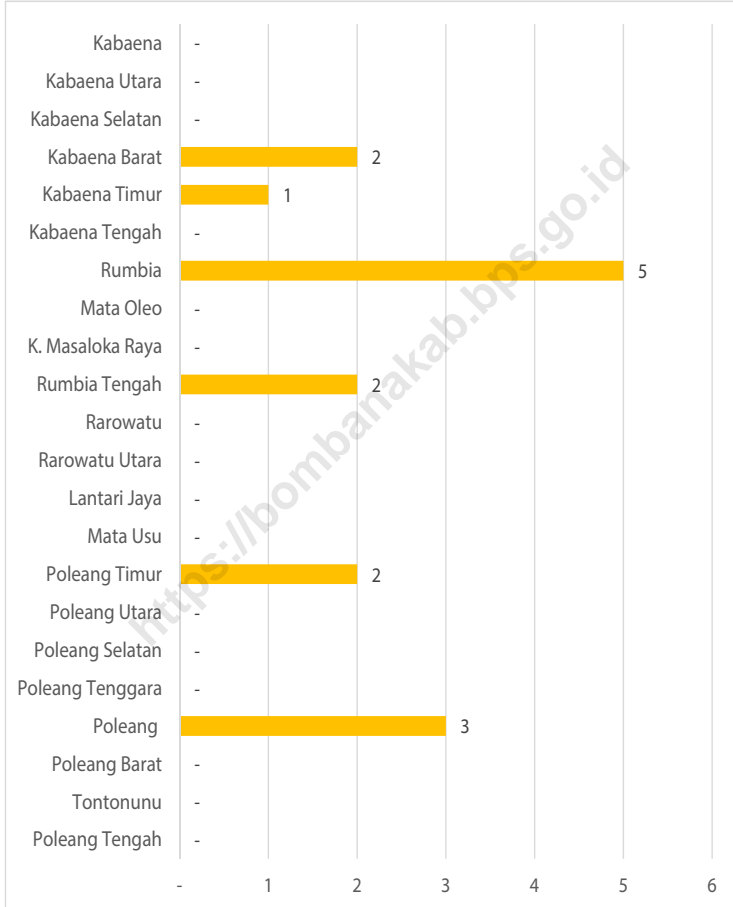
Prices

6. *Price data collection activities at a particular time is an activity in order to monitor economic activity, because the price is one indicator to measure the level of macro economic stability or the balance between supply and demand for goods and services.*
7. *The retail prices of several commodities in Bombana are compiled from the weekly, fortnightly, and monthly survey conducted by the BPS, for the purpose of this publication, are limited to 11 commodities..*

<https://bombanakab.bps.go.id>

**Gambar**  
**Figures** 9.1

**Jumlah Bank di Kabupaten Bombana Menurut Kecamatan, 2021**  
**Number of Banks in Bombana Regency by Subdistrict, 2021**

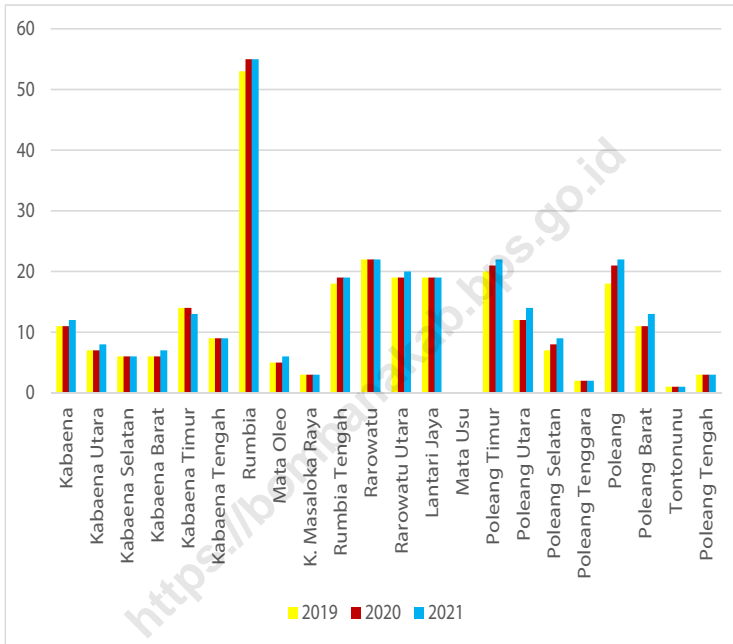


Sumber/Source: Dinas Perindagkop & UKM Kabupaten Bombana/Industry, Trade Cooperative and UKM of Bombana Regency



**Gambar** 9.2  
**Figures**

**Jumlah Koperasi Aktif Menurut Kecamatan di Kabupaten Bombana, 2019–2021**  
**Number of Active Cooperative by Subdistrict in Bombana Regency, 2019–2021**



Sumber/Source: Dinas Perindagkop & UKM Kabupaten Bombana/Industry, Trade Cooperative and UKM of Bombana Regency

## 9.1 PERBANKAN BANKING

**Tabel 9.1.1** Jumlah Bank di Kabupaten Bombana Menurut Kecamatan, 2021,  
*Table* **Number of Banks in Bombana Regency by Subdistrict, 2021**

Kecamatan <i>Subdistrict</i>	BUMN	BUMD	Swasta
(1)	(2)	(3)	(4)
Kabaena	-	-	-
Kabaena Utara	-	-	-
Kabaena Selatan	-	-	-
Kabaena Barat	1	1	-
Kabaena Timur	-	1	-
Kabaena Tengah	-	-	-
Rumbia	2	2	1
Mata Oleo	-	-	-
Kepulauan Masaloka Raya	-	-	-
Rumbia Tengah	1	-	1
Rarowatu	-	-	-
Rarowatu Utara	-	-	-
Lantari Jaya	-	-	-
Mata Usu	-	-	-
Poleang Timur	1	1	-
Poleang Utara	-	-	-
Poleang Selatan	-	-	-
Poleang Tenggara	-	-	-
Poleang	2	1	-
Poleang Barat	-	-	-
Tontonunu	-	-	-
Poleang Tengah	-	-	-
<b>Bombana</b>	<b>7</b>	<b>6</b>	<b>2</b>

Sumber/Source: Dinas Perindagkop & UKM Kabupaten Bombana/Industry, Trade Cooperative and UKM of Bombana Regency

## 9.2 KOPERASI COOPERATIVE

**Tabel** 9.2.1 **Jumlah Koperasi Aktif Menurut Kecamatan di Kabupaten Bombana, 2019–2021**  
**Table** 9.2.1 **Number of Active Cooperative by Subdistrict in Bombana Regency, 2019–2021**

Kecamatan Subdistrict	2019	2020	2021
(1)	(3)	(4)	(5)
Kabaena	11	11	12
Kabaena Utara	7	7	8
Kabaena Selatan	6	6	6
Kabaena Barat	6	6	7
Kabaena Timur	14	14	13
Kabaena Tengah	9	9	9
Rumbia	53	55	55
Mata Oleo	5	5	6
Kepulauan Masaloka Raya	3	3	3
Rumbia Tengah	18	19	19
Rarowatu	22	22	22
Rarowatu Utara	19	19	20
Lantari Jaya	19	19	19
Mata Usu	-	-	-
Poleang Timur	20	21	22

Lanjutan Tabel/*Continued Table 9.2.1*

Kecamatan Subdistrict	2019	2020	2021
(1)	(3)	(4)	(5)
Poleang Utara	12	12	14
Poleang Selatan	7	8	9
Poleang Tenggara	2	2	2
Poleang	18	21	22
Poleang Barat	11	11	13
Tontonunu	1	1	1
Poleang Tengah	3	3	3
<b>Bombana</b>	<b>266</b>	<b>274</b>	<b>282</b>

Sumber/*Source*: Dinas Perindagkop & UKM Kabupaten Bombana/*Industry, Trade Cooperative and UKM of Bombana Regency*

### 9.3 HARGA - HARGA PRICES

**Tabel 9.3.1** Harga Eceran Beberapa Jenis Bahan Kebutuhan Pokok di Kabupaten Bombana (Rupiah/Satuan), 2021  
*Retail Prices of Several Types Commodities in Bombana Regency (Rupiah/Unit), 2021*

Bulan Month	Beras Rice (Kg)	Tepung Beras Rice Flour (Kg)	Jagung Pipilan Corn (Kg)	Ketela Pohon Cassava (Kg)
(1)	(2)	(3)	(4)	(5)
Januari / January	8 988	9 000	7 000	7 000
Februari / February	8 988	9 000	7 000	7 000
Maret / March	8 988	9 000	7 000	7 000
April / April	8 500	9 000	7 000	7 000
Mei / May	8 989	9 000	5 000	7 000
Juni / June	8 427	9 000	6 000	7 000
Juli / July	8 427	9 000	6 741	7 000
Agustus / August	8 427	9 000	6 741	7 000
September / September	8 988	9 000	6 741	7 000
Oktober / October	8 427	9 000	6 741	7 000
November / November	8 427	9 000	6 741	7 000
Desember / December	8 427	9 000	6 741	7 000
<b>Rata-rata Tahunan Average Annual</b>	<b>8 667</b>	<b>9 000</b>	<b>6 621</b>	<b>7 000</b>

Lanjutan Tabel/*Continued Table 9.3.1*

Bulan Month	Daging Sapi Beef (Kg)	Daging Ayam Chicken Fish (Kg)	Telur Itik Egg Parrot (Butir)	Ikan Layang Flying Fish (Kg)
(1)	(6)	(7)	(8)	(9)
Januari / January	115 000	37 000	3 000	20 000
Februari / February	115 000	37 000	3 000	20 000
Maret / March	115 000	37 000	3 000	20 000
April / April	120 000	37 000	3 000	20 000
Mei / May	130 000	40 000	3 000	20 000
Juni / June	130 000	40 000	3 000	30 000
Juli / July	140 000	40 000	3 000	35 000
Agustus / August	120 000	40 000	3 000	35 000
September / September	120 000	40 000	3 000	35 000
Oktober / October	120 000	35 000	3 000	35 000
November / November	120 000	35 000	3 000	35 000
Desember / December	120 000	36 000	3 000	35 000
<b>Rata-rata Tahunan Average Annual</b>	<b>122 083</b>	<b>37 833</b>	<b>3 000</b>	<b>28 333</b>

Lanjutan Tabel/Continued Table 9.3.1

Bulan Month	Cumi - cumi Cuttle (Kg)	Udang Prawn (Kg)	Susu Cair Kemasan Milk (190 ml)
(1)	(10)	(11)	(12)
Januari / January	32 000	35 000	5 000
Februari / February	35 000	35 000	5 000
Maret / March	35 000	35 000	5 000
April / April	38 000	35 000	5 000
Mei / May	40 000	45 000	5 000
Juni / June	40 000	45 000	5 000
Juli / July	40 000	45 000	5 000
6 Agustus / August	45 000	45 000	5 000
September / September	40 000	45 000	5 000
Oktober / October	40 000	45 000	5 000
November / November	45 000	45 000	5 000
Desember / December	40 000	45 000	5 000
<b>Rata-rata Tahunan Average Annual</b>	<b>39 167</b>	<b>41 667</b>	<b>5 000</b>

Lanjutan Tabel/*Continued Table 9.3.1*

Bulan Month	Minyak Goreng Cooking Oil (Liter)	Margarine Margarine (200 Gr)	Kangkung Water Spinach (Kg)	Bayam Spinach (Kg)
(1)	(13)	(14)	(15)	(16)
Januari / January	17 000	7 000	9 000	10 000
Februari / February	17 000	7 000	9 000	10 000
Maret / March	17 000	7 000	9 000	10 000
April / April	17 000	7 000	9 000	10 000
Mei / May	17 000	7 000	9 000	10 000
Juni / June	17 000	7 000	9 000	10 000
Juli / July	17 000	7 000	9 000	10 000
Agustus / August	17 000	7 000	9 000	10 000
September / September	17 000	7 000	9 000	10 000
Oktober / October	17 000	7 000	9 000	10 000
November / November	18 000	7 000	9 000	10 000
Desember / December	18 000	7 000	9 000	10 000
<b>Rata-rata Tahunan Average Annual</b>	<b>17 167</b>	<b>7 000</b>	<b>9 000</b>	<b>10 000</b>



Lanjutan Tabel/Continued Table 9.3.1

Bulan Month	Kacang Panjang String Bean (Kg)	Terung Eggplant (Kg)	Sawi Hijau Mustard Green (Kg)	Pepaya Muda Papaya (Kg)
(1)	(17)	(18)	(19)	(20)
Januari / January	11 000	10 000	13 000	5 000
Februari / February	11 000	10 000	13 000	5 000
Maret / March	11 000	10 000	13 000	5 000
April / April	11 000	10 000	15 000	5 000
Mei / May	11 000	10 000	14 000	5 000
Juni / June	11 000	10 000	14 000	5 000
Juli / July	11 000	10 000	14 000	5 000
Agustus / August	11 000	10 000	14 000	5 000
September / September	11 000	10 000	14 000	5 000
Oktober / October	11 000	10 000	14 000	5 000
November / November	11 000	10 000	14 000	5 000
Desember / December	11 000	10 000	14 000	5 000
<b>Rata-rata Tahunan Average Annual</b>	<b>11 000</b>	<b>10 000</b>	<b>13 833</b>	<b>5 000</b>

Lanjutan Tabel/Continued Table 9.3.1

Bulan Month	Tomat Sayur Tommato (Kg)	Wortel Carrot (Kg)	Cabe Merah Besar Red Pepper (Kg)	Cabe Rawit Chilli (Kg)
(1)	(21)	(22)	(23)	(24)
Januari / January	7 000	15 000	40 000	40 000
Februari / February	7 000	15 000	30 000	40 000
Maret / March	7 000	15 000	30 000	40 000
April / April	7 000	18 000	40 000	70 000
Mei / May	7 000	20 000	40 000	70 000
Juni / June	7 000	20 000	40 000	60 000
Juli / July	7 000	20 000	50 000	80 000
Agustus / August	15 000	20 000	40 000	70 000
September / September	15 000	17 000	40 000	40 000
Oktober / October	12 000	15 000	40 000	50 000
November / November	12 000	17 000	40 000	35 000
Desember / December	12 000	20 000	60 000	120 000
<b>Rata-rata Tahunan Average Annual</b>	<b>9 583</b>	<b>17 667</b>	<b>40 833</b>	<b>59 583</b>

Lanjutan Tabel/Continued Table 9.3.1

Bulan Month	Bawang Merah Onion (Kg)	Bawang Putih Garlic (Kg)	Pisang Ambon Banana (Kg)	Pepaya Papaya (Kg)
(1)	(25)	(26)	(27)	(28)
Januari / January	40 000	35 000	7 000	10 000
Februari / February	35 000	35 000	7 000	10 000
Maret / March	35 000	35 000	7 000	10 000
April / April	35 000	35 000	7 000	10 000
Mei / May	35 000	35 000	7 000	10 000
Juni / June	35 000	35 000	7 000	10 000
Juli / July	35 000	35 000	7 000	10 000
Agustus / August	35 000	30 000	7 000	10 000
September / September	30 000	35 000	7 000	7 500
Oktober / October	30 000	30 000	7 000	7 500
November / November	30 000	30 000	7 000	7 500
Desember / December	35 000	30 000	7 000	7 500
<b>Rata-rata Tahunan Average Annual</b>	<b>34 167</b>	<b>33 333</b>	<b>7 000</b>	<b>9 167</b>

Lanjutan Tabel/*Continued Table 9.3.1*

Bulan Month	Jeruk Keprok Orange (Kg)	Mangga Mango (Kg)	Nanas Pineapple (Kg)	Apel Aple (Kg)
(1)	(29)	(30)	(31)	(32)
Januari / January	15 000	20 000	15 000	65 000
Februari / February	15 000	20 000	15 000	60 000
Maret / March	15 000	20 000	15 000	60 000
April / April	15 000	20 000	15 000	60 000
Mei / May	15 000	20 000	15 000	60 000
Juni / June	15 000	20 000	15 000	60 000
Juli / July	15 000	20 000	15 000	60 000
Agustus / August	15 000	20 000	15 000	60 000
September / September	15 000	25 000	15 000	60 000
Oktober / October	15 000	25 000	15 000	60 000
November / November	15 000	25 000	15 000	60 000
Desember / December	15 000	25 000	15 000	50 000
<b>Rata-rata Tahunan Average Annual</b>	<b>15 000</b>	<b>21 667</b>	<b>15 000</b>	<b>59 583</b>

Lanjutan Tabel/Continued Table 9.3.1

Bulan Month	Semangka Water Melon (Kg)	Tahu Mentah Tofu (Kg)	Kecap Manis Soy Sauce (Botol)	Gula Merah Brown Sugar (Kg)
(1)	(33)	(34)	(35)	(36)
Januari / January	10 000	12 000	22 000	23 000
Februari / February	10 000	12 000	22 000	23 000
Maret / March	10 000	12 000	22 000	23 000
April / April	10 000	12 000	22 000	25 000
Mei / May	10 000	12 000	22 000	25 000
Juni / June	10 000	12 000	22 000	25 000
Juli / July	10 000	12 000	22 000	25 000
Agustus / August	10 000	12 000	22 000	22 000
September / September	5 000	12 000	22 000	21 605
Oktober / October	7 500	12 000	22 000	21 605
November / November	7 500	12 000	22 000	21 605
Desember / December	7 500	12 000	24 000	21 605
<b>Rata-rata Tahunan Average Annual</b>	<b>8 958</b>	<b>12 000</b>	<b>22 167</b>	<b>23 118</b>

Lanjutan Tabel/*Continued Table 9.3.1*

Bulan Month	Gula Pasir Curah Sugar (Kg)	Rokok Kretek Cigarette (Bungkus)	Deterjen Bubuk Detergent (Kg)
(1)	(37)	(38)	(39)
Januari / January	14 000	22 000	21 000
Februari / February	14 000	22 000	21 000
Maret / March	14 000	22 000	21 000
April / April	14 000	22 000	21 000
Mei / May	14 000	22 000	21 000
Juni / June	14 000	18 000	21 000
Juli / July	14 000	18 000	22 000
Agustus / August	14 000	20 000	22 000
September / September	14 000	20 000	22 000
Oktober / October	14 000	20 000	22 000
November / November	14 000	20 000	22 000
Desember / December	14 000	20 000	22 000
<b>Rata-rata Tahunan Average Annual</b>	<b>14 000</b>	<b>20 500</b>	<b>21 500</b>

Lanjutan Tabel/*Continued Table 9.3.1*

Bulan Month	Sabun Mandi Soap (90 Gr)	Minyak Tanah Kerosene (Liter)
(1)	(40)	(41)
Januari / January	3 000	10 000
Februari / February	3 000	10 000
Maret / March	3 000	10 000
April / April	3 000	10 000
Mei / May	3 000	10 000
Juni / June	3 000	10 000
Juli / July	3 000	10 000
Agustus / August	3 000	10 000
September / September	3 000	10 000
Oktober / October	3 000	10 000
November / November	3 000	10 000
Desember / December	3 000	10 000
<b>Rata-rata Tahunan Average Annual</b>	<b>3 000</b>	<b>10 000</b>

Sumber/*Source*: Survei Harga Pedesaan BPS Kabupaten Bombana / *Rural Prices Survey in BPS Bombana*

Bab  
**10**

**Pengeluaran Penduduk**  
Population Expenditure

**PENGELUARAN SEBULAN**  
MONTHLY EXPENDITURE

**974.074**

**KONSUMSI KALORI SEHARI**  
DAILY CONSUMPTION OF CALORIES

**1.997,58**

**RATA-RATA PER KAPITA**  
AVERAGE PER CAPITA



**KONSUMSI PROTEIN SEMINGGU**  
WEEKLY CONSUMPTION OF PROTEIN

**57,64**





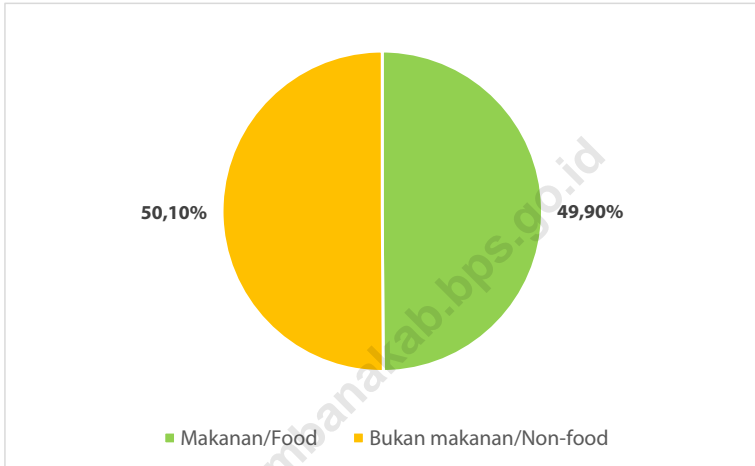
**PENJELASAN TEKNIS**

1. Data pengeluaran dan konsumsi penduduk menurut kelompok barang diperoleh dari Survei Sosial Ekonomi Nasional (Susenas) di Kabupaten Bombana.
2. Data konsumsi/pengeluaran yang dikumpulkan pada Susenas dibagi menjadi dua kelompok yaitu konsumsi makanan dan bukan makanan.
3. Konsumsi/pengeluaran makanan dirinci menjadi 215 jenis komoditi, masing-masing dikumpulkan data kuantitas dan nilainya.
4. Untuk konsumsi bukan makanan pada umumnya yang dikumpul hanya data nilainya, kecuali untuk beberapa jenis pengeluaran tertentu, seperti penggunaan listrik, air, gas, dan bahan bakar minyak (BBM) yang juga dikumpulkan kuantitasnya.

**TECHNICAL NOTES**

1. Data on consumer expenditure and consumption by commodity group of expenditure are obtained from the National Socio-Economic Survey (Susenas) in Bombana Regency.
2. The data of consumption/expenditure collected in Susenas are divided into two groups, namely food and non-food consumption.
3. Consumption/expenditure on food covers 215 commodities, both quantity data and value are collected
4. For consumption of non-food, the data collected in general are only their values, except for certain types of expenditure, such as electricity, water, gas, and fuel, which are also collected for their quantity data.

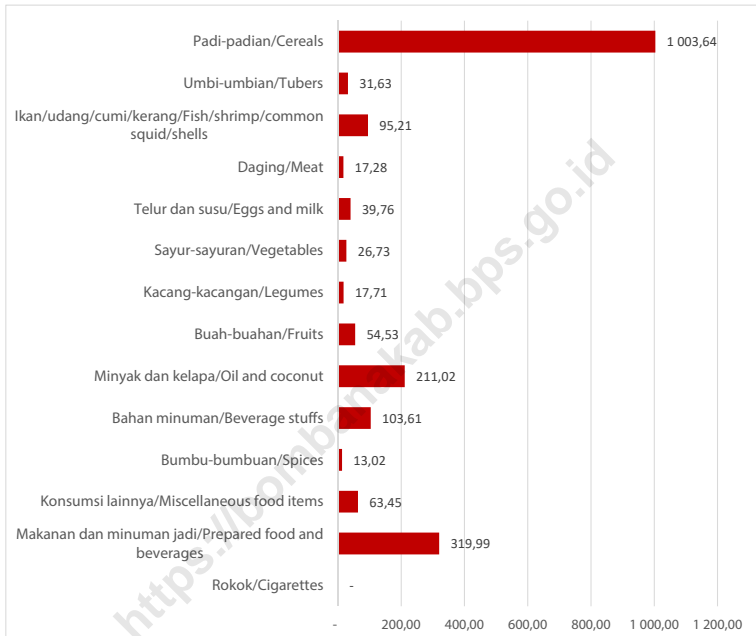
**Gambar 10.1**      **Persentase Rata-rata Pengeluaran per Kapita Sebulan Menurut Kelompok Komoditas, 2021**  
**Figures**                      **Percentage of Monthly Average Expenditure per Capita by Commodity Group, 2021**



Sumber/Source : BPS, Survei Sosial Ekonomi Nasional (Susenas) Maret/BPS-Statistics Indonesia, National Socioeconomic Survey March

**Gambar** 10.2  
**Figures**

**Rata-rata Konsumsi kalori Perkapita Sehari yang lalu (kkal) menurut Kelompok Makanan, 2021**  
**Average Consumption of Calories Per Capita Per Day by Food Group, 2021**



Sumber/Source : BPS, Survei Sosial Ekonomi Nasional (Susenas) Maret/BPS-Statistics Indonesia, National Socioeconomic Survey March

**Tabel**  
**Table** 10.1**Rata-rata Pengeluaran per Kapita Sebulan Menurut Kelompok Komoditas di Kabupaten Bombana (rupiah), 2020 dan 2021**  
**Monthly Average Expenditure per Capita by Commodity Group in Bombana Regency (rupiah), 2020 and 2021**

<b>Kelompok Komoditas/Commodity Group</b>	<b>2020</b>	<b>2021</b>
(1)	(2)	(3)
<b>Makanan/Food</b>		
Padi-padian/ <i>Cereals</i>	76 380	74 560
Umbi-umbian/ <i>Tubers</i>	1 947	4 120
Ikan/udang/cumi/kerang/ <i>Fish/shrimp/common squid/shells</i>	63 034	63 140
Daging/ <i>Meat</i>	6 181	8 207
Telur dan susu/ <i>Eggs and milk</i>	27 605	23 027
Sayur-sayuran/ <i>Vegetables</i>	27 940	26 692
Kacang-kacangan/ <i>Legumes</i>	4 259	4 888
Buah-buahan/ <i>Fruits</i>	31 887	13 169
Minyak dan kelapa/ <i>Oil and coconut</i>	10 845	12 215
Bahan minuman/ <i>Beverage stuffs</i>	17 032	16 404
Bumbu-bumbuan/ <i>Spices</i>	14 734	15 126
Konsumsi lainnya/ <i>Miscellaneous food items</i>	10 774	11 593
Makanan dan minuman jadi/ <i>Prepared food and beverages</i>	134 012	116 084
Rokok/ <i>Cigarettes</i>	82 285	96 793
<b>Jumlah makanan/Total food</b>	<b>508 915</b>	<b>486 017</b>
<b>Bukan makanan/Non-food</b>		
Perumahan dan fasilitas rumah tangga/ <i>Housing and household facilities</i>	224 203	234 877
Aneka komoditas dan jasa/ <i>Goods and services</i>	88 157	88 792
Pakaian, alas kaki, dan tutup kepala/ <i>Clothing, footwear, and headgear</i>	36 189	31 083
Komoditas tahan lama/ <i>Durable goods</i>	86 576	89 468
Pajak, pungutan, dan asuransi/ <i>Taxes and insurance</i>	32 728	32 162
Keperluan pesta dan upacara/kenduri/ <i>Parties and ceremonies</i>	16 933	11 675
<b>Jumlah bukan makanan/Total non-food</b>	<b>484 786</b>	<b>488 057</b>
<b>Jumlah/Total</b>	<b>993 701</b>	<b>974 074</b>

Sumber/Source: BPS, Survei Sosial Ekonomi Nasional (Susenas) Maret/BPS-Statistics Indonesia, National Socioeconomic Survey March

**Tabel 10.2** Rata-rata Konsumsi kalori Perkapita Sehari yang lalu menurut Kelompok Makanan di Kabupaten Bombana (kkal), 2020 dan 2021  
**Table** *Average Consumption of Calories Per Capita Per Day by Food Group in Bombana Regency (kkal), 2020 and 2021*

Kelompok Komoditas/ <i>Commodity Group</i>	2020	2021
(1)	(2)	(3)
<b>Makanan/Food</b>		
Padi-padian/ <i>Cereals</i>	1 031,94	1 003,64
Umbi-umbian/ <i>Tubers</i>	16,58	31,63
Ikan/udang/cumi/kerang/ <i>Fish/shrimp/common squid/shells</i>	101,48	95,21
Daging/ <i>Meat</i>	13,89	17,28
Telur dan susu/ <i>Eggs and milk</i>	50,41	39,76
Sayur-sayuran/ <i>Vegetables</i>	29,28	26,73
Kacang-kacangan/ <i>Legumes</i>	18,51	17,71
Buah-buahan/ <i>Fruits</i>	70,88	54,53
Minyak dan kelapa/ <i>Oil and coconut</i>	207,51	211,02
Bahan minuman/ <i>Beverage stuffs</i>	110,13	103,61
Bumbu-bumbuan/ <i>Spices</i>	12,05	13,02
Konsumsi lainnya/ <i>Miscellaneous food items</i>	71,47	63,45
Makanan dan minuman jadi/ <i>Prepared food and beverages</i>	426,01	319,99
Rokok/ <i>Cigarettes</i>	-	-
<b>Jumlah makanan/<i>Total food</i></b>	<b>2 160,12</b>	<b>1 997,58</b>

Sumber/*Source*: BPS, Survei Sosial Ekonomi Nasional (Susenas) Maret/BPS-Statistics Indonesia, National Socioeconomic Survey March

**Tabel 10.3** Rata-rata Konsumsi Protein per Kapita Seminggu Menurut Kelompok Makanan di Kabupaten Bombana (gram), 2020 dan 2021  
**Table** Average Consumption of Protein Per Capita Per Week by Food Group in Bombana Regency (gram), 2020 and 2021

Kelompok Komoditas/Commodity Group	2020	2021
(1)	(2)	(3)
<b>Makanan/Food</b>		
Padi-padian/Cereals	23,42	23,67
Umbi-umbian/Tubers	0,25	0,20
Ikan/udang/cumi/kerang/Fish/shrimp/common squid/shells	13,39	15,96
Daging/Meat	0,44	1,05
Telur dan susu/Eggs and milk	1,77	2,18
Sayur-sayuran/Vegetables	1,95	1,62
Kacang-kacangan/Legumes	1,58	1,64
Buah-buahan/Fruits	0,47	0,51
Minyak dan kelapa/Oil and coconut	0,27	0,26
Bahan minuman/Beverage stuffs	0,53	0,72
Bumbu-bumbuan/Spices	0,10	0,33
Konsumsi lainnya/Miscellaneous food items	0,83	1,38
Makanan dan minuman jadi/Prepared food and beverages	8,83	8,11
Rokok/Cigarettes	-	-
<b>Jumlah makanan/Total food</b>	<b>53,84</b>	<b>57,64</b>

Sumber/Source: BPS, Survei Sosial Ekonomi Nasional (Susenas) Maret/BPS-Statistics Indonesia, National Socioeconomic Survey March

**Bab**  
**11**

**Perdagangan**  
Trading

**SARANA PERDAGANGAN DI**  
TRADING FACILITIES IN **BOMBANA**  
2021



PASAR / MARKET  
39

TOKO / STORE  
472



KIOS/WARUNG / SHOP  
2.906





**PENJELASAN TEKNIS****TECHNICAL NOTES**

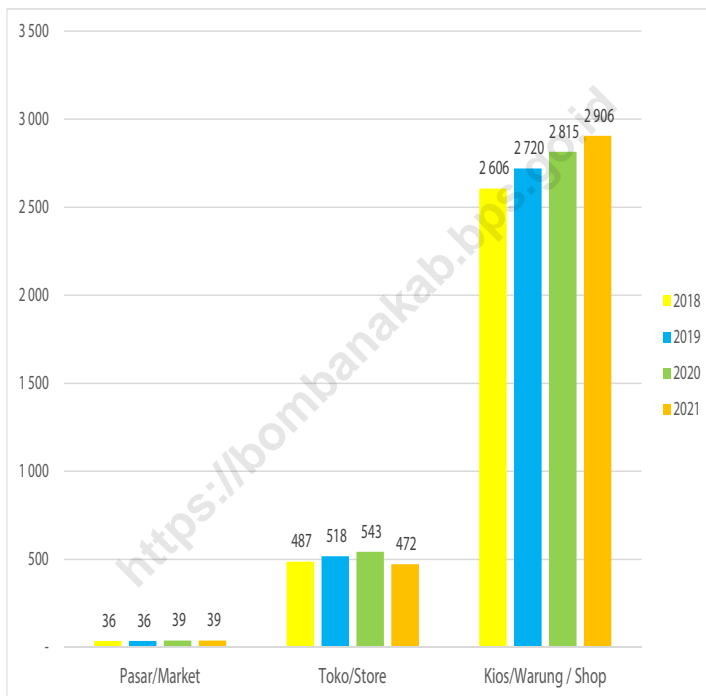
- |   |   |
|---|---|
| <p>1. Sistem pencatatan Statistik Ekspor dan Impor adalah "General Trade" dengan wilayah pencatatan meliputi seluruh wilayah kepabeanan Indonesia. Sebelum tahun 2008, sistem pencatatan Statistik Impor adalah "Special Trade" dengan wilayah pencatatan meliputi seluruh wilayah kepabeanan Indonesia kecuali Kawasan Berikat yang dianggap/diperlakukan sebagai luar negeri.</p> | <p>1. <i>The recording of export and import statistics is based on General Trade System covering all Indonesian customs areas. Before 2008, the recording of import statistics is based on Special Trade System, which covers all Indonesian customs areas except bounded zone, which are regarded as "abroad".</i></p> |
| <p>2. Pengesahan dokumen kepabeanan ekspor dan impor dilakukan oleh Bea dan Cukai berdasarkan Persetujuan Muat/Bongkar Barang.</p>  | <p>2. <i>The legalization of customs export and import documents is conducted by the Customs and Excise Office.</i></p>   |
| <p>3. Data ekspor berasal dari dokumen kepabeanan BC 3.0 atau yang disebut dokumen Pemberitahuan Ekspor Barang (PEB) yang diisi oleh eksportir.</p>   | <p>3. <i>The export data are compiled based on customs export documents BC 3.0 or known as Export Declarations (PEB), filled by exporters.</i></p>  |
| <p>4. Data impor berasal dari dokumen kepabeanan BC 2.0 atau yang disebut dokumen Pemberitahuan Impor Barang (PIB) dan dokumen kepabeanan BC 2.3 yang mencatat impor barang dari Luar Negeri ke Kawasan Berikat.</p>  | <p>4. <i>The import data are compiled based on customs import documents BC 2.0 or known as Import Declarations Form (PIB) and customs import documents BC 2.3 which records import goods from foreign country to Bounded Zones Area.</i></p>  |
| <p>5. Barang-barang yang dikirim ke luar negeri untuk diolah dicatat sebagai ekspor, sedangkan hasil olahan yang dikembalikan ke</p>  | <p>5. <i>Goods send abroad for processing purposes are recorded as export while its product sent to Indonesia are recorded as import.</i></p>   |

Indonesia dicatat sebagai impor.

6. Barang-barang luar negeri yang diolah di dalam negeri dicatat sebagai barang impor meskipun barang olahan tersebut akan kembali ke luar negeri.
  7. Barang-barang yang tidak dicakup dalam pencatatan adalah Pakaian dan barang-barang perhiasan penumpang. Barang-barang bawaan penumpang dari luar negeri untuk dipakai sendiri, kecuali lemari es, pesawat televisi dan sebagainya. Barang-barang untuk keperluan perwakilan kedutaan suatu negara. Barang-barang ekspedisi dan ekshibisi atau pameran. Barang-barang untuk militer, yang diimpor langsung oleh angkatan bersenjata. Pembungkus/peti kemas untuk diisi kembali. Uang dan surat-surat berharga. Barang-barang contoh.
  8. Sistem pengolahan dokumen impor/ekspor Indonesia adalah sistem "Carry Over" yaitu dokumen ditunggu selama satu bulan, setelah bulan berjalan, sedangkan dokumen-dokumen yang terlambat akan diolah pada bulan berikutnya. Dengan demikian dokumen bulan-bulan sebelumnya yang terlambat diterima dan masuk pada bulan berjalan, diperlakukan sebagai dokumen bulan pengolahan.
6. *Foreign goods processed in Indonesia are still recorded as imports although the products will be sent to abroad.*
  7. *The following goods are not included in the statistics is Clothings and passengers' jewelry. Luggage of passengers for own use, except refrigerators, television sets, etc. Goods imported for the use of foreign representative countries/ embassies. Goods for expeditions, and shows or exhibitions Military goods directly imported by the Armed Forces. Packings/containers to be refilled. Bank notes and securities Sample goods.*
  8. *The carry-over system is used in processing Indonesian export and import documents. Documents are processed one month after the current month, while those received later will be processed for the succeeding month. This means previous documents received in the current month will be treated as processed documents.*

9. Negara utama adalah negara yang mempunyai nilai ekspor/ impor terbesar.
  10. Pelabuhan utama adalah pelabuhan yang mempunyai nilai ekspor/impor terbesar.
  11. Ekspor, Jika dilihat peranan setiap sektor ekonomi/jenis komoditas ekspor terhadap total nilai ekspor, maka komoditi yang dominan adalah sektor pertambangan dan hasil perkebunan.
  12. Perdagangan Antar Pulau  
 Dalam kegiatan perdagangan antar pulau, barang barang yang diperdagangkan di Kabupaten Bombana terdiri dari dua kelompok. Kelompok pertama adalah komoditas hasil bumi yang meliputi: hasil pertanian, perkebunan, peternakan dan hasil hutan. Sedangkan kelompok kedua adalah komoditas hasil laut, yang meliputi ikan dan hasil hasil laut lainnya.
9. *Major country is country which recorded the biggest of export or import value.*
  10. *Major port is port which recorded the biggest of export or import value.*
  11. *Export, If you see the role of each economic sector / type of commodity exports to total export value, then the commodity is the dominant sector for mining and plantation products.*
  12. *Inter-Island Trade  
 In the inter-island trade, traded goods in Bombana Regency consists of two groups. The first group is a commodity crops which include: agriculture, plantation, livestock and forest products. Whereas the second group is the seafood commodities, including fish and other seafood results.*

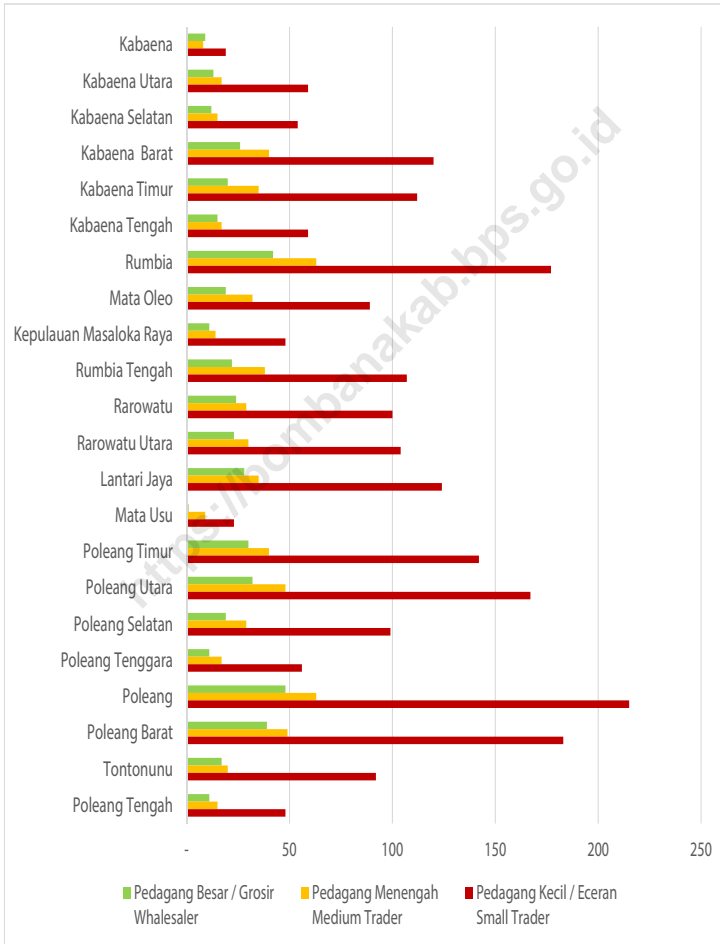
**Gambar 11.1** Jumlah Sarana Perdagangan Menurut Jenisnya di Kabupaten Bombana, 2018–2021  
**Figures** **Number of Trading Facilities by Type of Facility in Bombana Regency, 2018–2021**



Sumber/Source: Dinas Perindagkop & UKM Kabupaten Bombana /Industry, Trade, Cooperative and UKM of Bombana Regency

**Gambar** 11.2  
**Figures**

**Jumlah Pedagang Besar, Pedagang Menengah dan Pedagang Kecil/Eceran menurut Kecamatan di Kabupaten Bombana, 2021**  
**Number of Grosir Wholesaler, Medium Trader and Small Trader by Subdistrict in Bombana regency, 2021**



Sumber/Source: Dinas Perindagkop & UKM Kabupaten Bombana /Industry, Trade, Cooperative and UKM of Bombana Regency

**Tabel 11.1** Jumlah Sarana Perdagangan Menurut Jenisnya di Kabupaten Bombana, 2018–2021  
**Number of Trading Facilities by Type of Facility in Bombana Regency, 2018–2021**

Jenis Sarana Perdagangan Type of Trading Facilities	2018	2019	2020	2021
(1)	(2)	(3)	(4)	(5)
Pasar/Market	36	36	39	39
Toko/Store	487	518	543	472
Kios/Warung Shop	2 606	2 720	2 815	2 906
<b>Jumlah/Total</b>	<b>3 129</b>	<b>3 274</b>	<b>3 397</b>	<b>3 417</b>

Sumber/Source: Dinas Perindagkop & UKM Kabupaten Bombana /Industry, Trade, Cooperative and UKM of Bombana Regency

**Tabel**  
**Table** 11.2

**Jumlah Pedagang Besar, Pedagang Menengah dan Pedagang Kecil/Eceran menurut Kecamatan di Kabupaten Bombana, 2021**  
**Number of Grosir Wholesaler, Medium Trader and Small Trader by Subdistrict in Bombana regency, 2021**

Kecamatan Subdistrict	Pedagang Besar / Grosir Wholesaler	Pedagang Menengah Medium Trader	Pedagang Kecil / Eceran Small Trader
(1)	(2)	(3)	(4)
Kabaena	9	8	19
Kabaena Utara	13	17	59
Kabaena Selatan	12	15	54
Kabaena Barat	26	40	120
Kabaena Timur	20	35	112
Kabaena Tengah	15	17	59
Rumbia	42	63	177
Mata Oleo	19	32	89
Kepulauan Masaloka Raya	11	14	48
Rumbia Tengah	22	38	107
Rarowatu	24	29	100
Rarowatu Utara	23	30	104
Lantari Jaya	28	35	124
Mata Usu	1	9	23
Poleang Timur	30	40	142
Poleang Utara	32	48	167
Poleang Selatan	19	29	99
Poleang Tenggara	11	17	56
Poleang	48	63	215
Poleang Barat	39	49	183
Tontonunu	17	20	92
Poleang Tengah	11	15	48
<b>Bombana</b>	<b>472</b>	<b>663</b>	<b>2 197</b>

Sumber/Source: Dinas Perindagkop & UKM Kabupaten Bombana /Industry, Trade, Cooperative and UKM of Bombana Regency



**Tabel 11.3** Volume dan Nilai Perdagangan Antar Pulau Hasil Sektor Pertanian di Kabupaten Bombana, 2020-2021  
**Table 11.3** *Volume and Value of Inter-Island Trading of Agricultural in Bombana Regency Product, 2020-2021*

Hasil Bumi, dan Laut <i>Agricultural and Marine</i>	Satun Produksi <i>Production</i> Unit	Volume <i>Volume</i> Volume (Ton)		Nilai <i>Value</i> Value (Juta Rp)	
		2020	2021	2020	2021
(1)	(2)	(3)	(4)	(5)	(6)
1. Pertanian Tanaman Pangan / Food Crops	Ton	4 674	5 043	42 963,18	46 303,95
2. Perkebunan / Estate Crops	Ton	8 003	8 967	284 927,80	290 922,46
3. Peternakan / <i>Livestock</i>	Ton	2 393	2 576	17 492,57	18 756,68
4. Perikanan / <i>Fishery</i>	Ton	3 525	3 348	97 420,79	98 732,59

Sumber/Source: Dinas Perindagkop & UKM Kabupaten Bombana / *Industry, Trade, Cooperative and UKM of Bombana Regency*

**Tabel**  
**Table 11.4**

**Volume dan Nilai Perdagangan Antar Pulau Hasil Pertanian  
Tanaman Pangan di Kabupaten Bombana, 2020-2021**  
**Volume and Value of Inter-island Trading of Food Crops in  
Bombana Regency, 2020-2021**

Jenis Komoditas Commodity Type	Volume Volume (Ton)		Nilai Value (Rp. 000,-)	
	2020	2021	2020	2021
(1)	(2)	(3)	(4)	(5)
1. Gabah	4 592,00	4 959,00	41 325 795,00	44 631 858,60
2. Jagung	28,16	28,72	140 807,30	143 623,45
3. Ubi Kayu	-	-	-	-
4. Kacang Kedele	11,00	11,19	82 280,02	83 925,62
5. Kacang Hijau	4,19	4,28	62 871,92	64 131,40
6. Kacang Tanah	8,89	9,07	266 709,32	272 043,50
7. Jagung	-	-	-	-
8. Bawang Merah	9,80	10,30	489 982,97	501 742,56
9. Jeruk	4,37	4,45	19 642,68	20 035,53
10. Beras Ketan	12,11	12,35	133 219,76	135 884,15
11. Merica	3,60	3,76	441 872,55	450 710,00
12. Lainnya	-	-	-	-
<b>Jumlah / Total</b>	<b>4 674,12</b>	<b>5 043,12</b>	<b>42 963 181,51</b>	<b>46 303 954,81</b>

Sumber/Source: Dinas Perindagkop & UKM Kabupaten Bombana /Industry, Trade, Cooperative and UKM of Bombana Regency

**Tabel**  
**Table 11.5****Volume dan Nilai Perdagangan Antar Pulau Hasil Perkebunan di Kabupaten Bombana, 2020-2021**  
**Volume and Value of Inter-Island Trading of Agricultural in Bombana Regency Product, 2020-2021**

Jenis Komoditas Commodity Type	Volume Volume (Ton)		Nilai Value (Rp. 000,-)	
	2020	2021	2020	2021
(1)	(2)	(3)	(4)	(5)
1. Kopra	2 232,00	2 422,00	17 856 160	19 373 934
2. Mete Gelondongan	1 864,00	1 882,00	37 273 600	37 646 336
3. Kacang Mete	-	-	-	-
4. Kakao	1 131,00	1 148,00	16 964 100	17 218 562
5. Kapas Rakyat	-	-	-	-
6. Biji Kapuk	-	-	-	-
7. Cengkeh	1 468,00	1 527,00	33 775 040	35 126 042
8. Lada	1 302,00	1 317,00	156 182 400	158 056 589
9. Kemiri Kupas	-	-	-	-
10. Kopi	-	-	-	-
11. Kelapa	-	-	-	-
12. Nilam	6,35	671,00	22 927 800	23 500 995
13. Pinang Biji	-	-	-	-
14. Buah Melinjo	-	-	-	-
<b>Jumlah / Total</b>	<b>8 003,35</b>	<b>8 967,00</b>	<b>284 979 100</b>	<b>290 922 457</b>

Sumber/Source: Dinas Perindagkop &amp; UKM Kabupaten Bombana /Industry, Trade, Cooperative and UKM of Bombana Regency

**Tabel**  
**Table** 11.6

**Volume dan Nilai Perdagangan Antar Pulau Hasil Peternakan Tahun 2020 dan 2021**  
**Volume and Value of Inter-Island Trading of Livestock Product, 2020 - 2021**

Jenis Komoditas Commodity Type	Volume Volume (Ekor)		Nilai Value (Rp. 000,-)	
	2020	2021	2020	2021
(1)	(2)	(3)	(4)	(5)
1. Kerbau	148	150	2 169 360	2 251 795,68
2. Sapi	488	526	7 318 800	7 889 666,40
3. Kuda	-	-	-	-
4. Kambing	675	709	1 012 725	1 063 361,25
5. Domba	-	-	-	-
6. Babi	-	-	-	-
7. Ayam	931	1 024	41 889	46 077,57
8. Itik	-	-	-	-
9. Lainnya	154	167	6 949 800	7 505 784,00
<b>Jumlah / Total</b>	<b>2 396</b>	<b>2 576</b>	<b>17 492 574</b>	<b>18 756 684,90</b>

Sumber/Source: Dinas Perindagkop & UKM Kabupaten Bombana //Industry, Trade, Cooperative and UKM of Bombana Regency

**Tabel**  
**Table 11.7**

**Volume dan Nilai Perdagangan Antar Pulau Hasil Perikanan Tahun 2020-2021**  
**Volume (Ton) and Value of Inter-Island Trading (Rp. 000,-) Fisheries Product, 2020-2021**

Jenis Komoditas Commodity Type	Volume Volume (Ekor)		Nilai Value (Rp. 000,-)	
	2020	2021	2020	2021
(1)	(2)	(3)	(4)	(5)
1. Rumput Laut/Seaweed	595,00	607,00	4 760 000	4 852 426
2. Cumi-cumi Kering/Dried Squid	89,00	92,00	1 780 000	1 845 156
3. Ikan Kering Campuran/ Dried Fish Mix	261,00	266,00	2 349 000	2 397 082
4. Mabe	-	-	-	-
5. Lola Putih	-	-	-	-
6. Ikan Kayu	282,00	-	1 974 000	-
7. Japing-Japing	-	-	-	-
8. Ekor Ikan Hiu/Sharks	-	-	-	-
9. Daging Ikan Hiu	-	-	-	-
10. Kulit Ikan Hiu	-	-	-	-
11. Biji Mutiara	-	-	-	-
12. Kulit Mutiara	-	-	-	-
13. Ikan Kering Belahan	-	-	-	-
14. Ikan Teri	-	-	-	-
15. Teripang Campuran	-	-	-	-
16. Siput	-	-	-	-
17. Ikan Layang	-	-	-	-
18. Daging Kepiting	-	-	-	-
19. Daging Moci	-	-	-	-
20. Sirip Ikan Hiu	-	-	-	-
21. Kepala Ikan Hiu	-	-	-	-
22. Tulang Ikan Hiu	-	-	-	-

Lanjutan Tabel/*Continued Table* 11.7

Jenis Komoditas <i>Commodity Type</i>	Volume <i>Volume (Ekor)</i>		Nilai <i>Value (Rp. 000,-)</i>	
	2020	2021	2020	2021
(1)	(2)	(3)	(4)	(5)
23. Udang Sito	-	-	-	-
24. Udang Flover	-	-	-	-
25. Udang Putih	-	-	-	-
26. Udang Tambak	447,00	456,00	20 101 500	20 503 530
27. Ikan Cakalang Segar	366,00	373,00	9 153 000	9 336 060
28. Ikan Tongkol/ Tuna	-	-	-	-
29. Ikan Segar	956,00	1 013,00	33 448 800	35 455 728
30. Campuran	-	-	-	-
31. Ikan Sunu Hidup	-	-	-	-
32. Boli-Boli	-	-	-	-
33. Ikan Kerapu Hidup	-	-	-	-
34. Daging Kepiting	530,00	541,00	23 865 300	24 342 606
<b>Jumlah / Total</b>	<b>3 526,00</b>	<b>3 348,00</b>	<b>86 568 600</b>	<b>98 732 586</b>

Sumber/*Source*: Dinas Perindagkop & UKM Kabupaten Bombana /*Industry, Trade, Cooperative and UKM of Bombana Regency*

**Tabel**  
**Table** 11.8

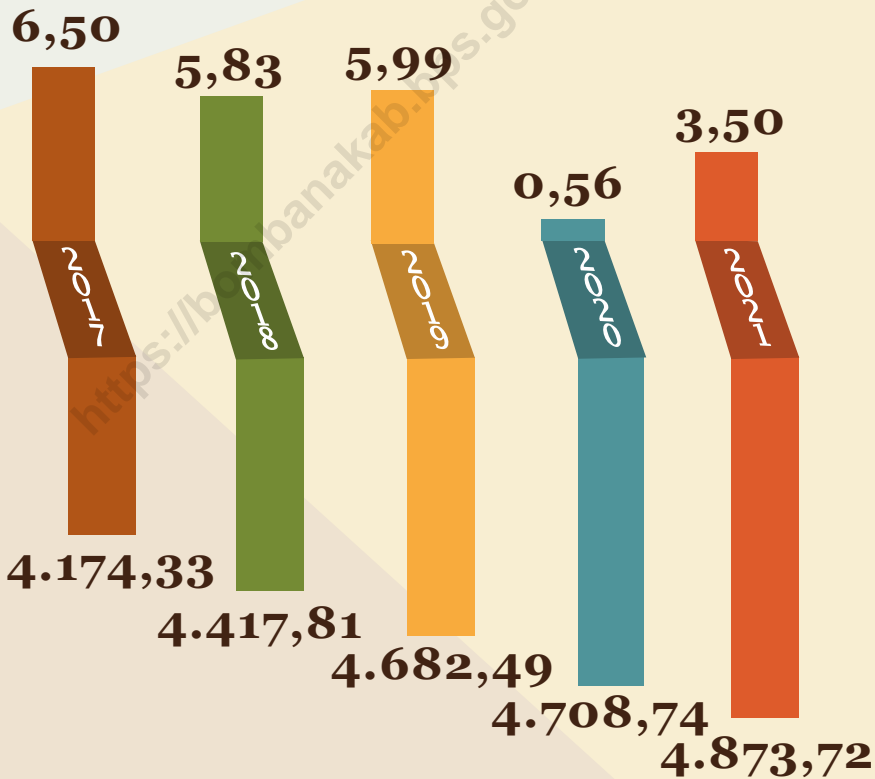
**Jumlah Pasar Dirinci Menurut Jenisnya dan Kecamatan,**  
**2021**

*Amount of Market Specified by Type and Subdistrict, 2021*

Kecamatan Subdistrict	Pasar Umum Common Market	Pasar Ikan Fish Market
(1)	(2)	(3)
Kabaena	1	-
Kabaena Utara	2	-
Kabaena Selatan	3	-
Kabaena Barat	2	1
Kabaena Timur	4	1
Kabaena Tengah	2	-
Rumbia	-	-
Mata Oleo	2	1
Kepulauan Masaloka Raya	-	-
Rumbia Tengah	2	2
Rarowatu	2	-
Rarowatu Utara	1	-
Lantari Jaya	2	1
Mata Usu	-	-
Poleang Timur	1	-
Poleang Utara	3	-
Poleang Selatan	1	-
Poleang Tenggara	2	1
Poleang	3	1
Poleang Barat	3	1
Tontonunu	1	-
Poleang Tengah	2	-
<b>Bombana</b>	<b>39</b>	<b>9</b>

Sumber/Source: Dinas Perindagkop & UKM Kabupaten Bombana /Industry, Trade, Cooperative and UKM of Bombana Regency

**Laju Pertumbuhan PDRB**  
*Growth Rate of GDP*



**PDRB atas Harga Dasar Konstan**  
*R-GDP at 2010 Contant Market*





**PENJELASAN TEKNIS**

1. Produk Domestik Bruto (PDB) pada tingkat nasional serta Produk Domestik Regional Bruto (PDRB) pada tingkat regional (provinsi dan kabupaten) menggambarkan kemampuan suatu wilayah untuk menciptakan output (nilai tambah) pada suatu waktu tertentu. Untuk menyusun PDRB pada penyajian ini digunakan 2 pendekatan yaitu sektoral dan penggunaan. Keduanya menyajikan komposisi data nilai tambah dirinci menurut sumber kegiatan ekonomi (sektoral) dan menurut komponen penggunaannya. PDB maupun PDRB dari sisi sektoral merupakan penjumlahan seluruh komponen nilai tambah bruto yang mampu diciptakan oleh sektor-sektor ekonomi atas berbagai aktivitas produksinya. Sedangkan dari sisi penggunaan menjelaskan tentang penggunaan dari nilai tambah tersebut.
2. Penyajian PDRB menurut sektor dirinci menurut total nilai tambah dari seluruh sektor ekonomi yang mencakup sektor Pertanian; Pertambangan & Penggalian; Industri Pengolahan; Listrik, Gas & Air Bersih; Konstruksi; Perdagangan, Restoran & Hotel; Pengangkutan & Komunikasi; Lembaga Keuangan; dan Jasa-Jasa.

**TECHNICAL NOTES**

1. *The basic measure of the output arising from economic activity is known as Gross Domestic Product (GDP) at the national level and Gross Regional Domestic Product (GRDP) at the regional level (Subdistricts/regencies/municipalities). To compile these statistics, two approaches have been used, i.e. "production approach" and "expenditure approach". The first approach is to measure value added produced by various kinds of economic activities, while the second approach is to measure final uses of the country's output. In other words, GDP/GRDP is the sum of total value added produced by all economic sectors (activities) and the way of using it.*
2. *GRDP by sector is classified by types of economic activities such as Agriculture; Mining & Quarrying; Manufacturing; Electricity, Gas & Water Supply; Construction; Wholesale & Retail Trade, Restaurants & Hotels; Transport and Communication; Finance, Insurance, Real Estate & Business Services; and other Services.*

- |  |  |
|--|--|
| <p>3. PRDB menurut penggunaan dirinci menurut komponen pengeluaran konsumsi rumah tangga (termasuk lembaga nirlaba), pengeluaran konsumsi pemerintah, pembentukan modal tetap bruto, perubahan inventori, ekspor dan impor.</p>  | <p>3. <i>GRDP by type of expenditures is classified into: Private consumption expenditure (household and non-profit institution); Government consumption expenditure; Gross fixed capital formation; Changes in inventories; Exports and Imports.</i></p>  |
| <p>4. Pengeluaran konsumsi rumah tangga mencakup berbagai pengeluaran konsumsi akhir rumah tangga atas barang dan jasa untuk memenuhi kebutuhan individu ataupun kelompok secara langsung. Pengeluaran rumah tangga di sini mencakup pembelian untuk makanan dan bukan makanan (barang dan jasa) di dalam negeri maupun di luar negeri. Termasuk pula di sini pengeluaran lembaga nirlaba yang tujuan usahanya adalah untuk melayani keperluan rumah tangga.</p> | <p>4. <i>Household consumption expenditures consist of expenditures incurred by households, which are used for both individual or collective needs. Household consumptions are classified into food and non-food (goods and services) expenditures that may take place in domestic or abroad. Expenditures here include expenditures of Nonprofit institutions serving households.</i></p> |
| <p>5. Pengeluaran konsumsi pemerintah mencakup pengeluaran pemerintah untuk belanja pegawai, penyusutan maupun belanja barang (termasuk biaya perjalanan, pemeliharaan dan pengeluaran rutin lainnya), baik yang dilakukan oleh pemerintah pusat maupun pemerintah daerah.</p>   | <p>5. <i>Government consumption expenditures consist of expenditures for the compensation of employees, capital consumption (depreciation) and intermediate consumption (including travel allowance, maintenance cost, and other routine expenditures) spent by either central or local government.</i></p>  |
| <p>6. Pembentukan Modal Tetap Bruto mencakup pengadaan, pembuatan dan pembelian</p>  | <p>6. <i>Gross fixed capital formation consists of resident producers acquisitions, less disposals, of fixed</i></p>   |

barang modal. Barang modal dimaksud adalah barang yang digunakan untuk proses produksi, tahan lama atau yang mempunyai umur pemakaian lebih dari satu tahun seperti bangunan, mesin-mesin dan alat angkutan. Termasuk pula di sini perbaikan besar (berat) yang sifatnya memperpanjang umur atau mengubah bentuk atau kapasitas barang modal tersebut. Pengeluaran barang modal untuk keperluan militer tidak dicakup di sini tetapi digolongkan sebagai konsumsi pemerintah.

*assets during a given period plus certain addition to the value of non-produced assets done by the productive activity of producer or institutional units. Fixed assets are tangible and intangible assets produced as outputs from processes of production that are used by themselves and repeatedly, or continuously in process of production for more than one year. The expenditure for military purposes are classified as government expenditure not as capital formation.*

7. Ekspor barang dan jasa merupakan transaksi perdagangan barang dan jasa dari penduduk (residen) ke bukan penduduk (non-residen). Impor barang dan jasa adalah transaksi perdagangan dari bukan penduduk ke penduduk. Ekspor atau impor barang terjadi pada saat terjadi perubahan hak kepemilikan barang antara penduduk dengan bukan penduduk (dengan atau tanpa perpindahan fisik barang tersebut).
  8. Produk Domestik Regional Bruto maupun agregat turunannya disajikan dalam 2 (dua) versi penilaian, yaitu atas dasar "harga berlaku" dan atas dasar "harga konstan". Disebut sebagai harga berlaku karena seluruh agregat
7. *Exports of goods and services consist of transactions of goods and services from residents to non-residents. Imports of goods and services consist of transaction of goods and services from non-residents to residents. Exports and imports of goods occur when there are changes in ownership of goods between residents and nonresidents (with or without physical movements of goods across frontiers).*
  8. *GRDP and its aggregations are presented in two forms: at current market prices and at constant base year market prices. In presenting current market prices, all aggregates are valued at current market prices, while base year*

dinilai dengan menggunakan harga pada tahun berjalan, sedangkan harga konstan penilaiannya didasarkan kepada harga satu tahun dasar tertentu. Dalam publikasi di sini digunakan harga tahun 2000 sebagai dasar penilaian.

*constant market prices are shown by valuing all aggregates at fixed base year prices. Year of 2000 is used as the base year in this publication.*

9. Laju pertumbuhan Produk Domestik Bruto diperoleh dari perhitungan PDRB atas dasar harga konstan. Diperoleh dengan cara mengurangi nilai PDB pada tahun ke-n terhadap nilai pada tahun ke n-1 (tahun sebelumnya), dibagi dengan nilai pada tahun ke n-1, kemudian dikalikan dengan 100 persen. Laju pertumbuhan menunjukkan perkembangan agregat pendapatan dari satu waktu tertentu terhadap waktu sebelumnya.

9. *Growth rate of Gross Regional Domestic Product (GRDP) is derived from GDP at constant market prices. It is obtained by subtracting the value of GDP year n with the value of GDP year n-1, divided by the value of GDP year n-1 then multiplied by 100 percent. The growth rate of GDP explains the income growth during the given period.*

10. Output adalah nilai dari seluruh produk yang dihasilkan oleh sektor-sektor produksi dengan memanfaatkan faktor produksi yang tersedia di suatu wilayah (negara, propinsi dan sebagainya) dalam suatu periode waktu tertentu (umumnya satu tahun), tanpa memperhatikan asal-usul pelaku produksinya.

10. *Output is the value of products produced by production sectors utilizing all production factors available in the region during a given period, without taking into account the origin of producers.*

11. Input antara adalah seluruh biaya yang dikeluarkan untuk barang dan jasa yang digunakan habis dalam proses produksi. Komponen input antara terdiri

11. *Intermediate Inputs are all costs of obtaining goods and services that are fully utilized in the production process. The intermediate input components consist of non-durable*

dari barang tidak tahan lama dan jasa yang dapat berupa hasil produksi dalam negeri atau impor.

*goods and services in the form of both domestic production and imports.*

12. Input primer adalah input atau biaya yang timbul sebagai akibat dari pemakaian faktor produksi dalam suatu kegiatan ekonomi. Faktor produksi antara lain terdiri dari tenaga kerja, tanah, modal dan kewiraswastaan.

12. *Primary Inputs are costs relating to the utilization of production factors in an economic activity. Production factors include workers, land, capital and entrepreneurship.*

13. Permintaan akhir adalah permintaan atas barang dan jasa yang digunakan untuk konsumsi akhir. Sesuai dengan pengertian ini maka permintaan akhir tidak mencakup barang jasa yang digunakan untuk kegiatan produksi. Permintaan akhir terdiri dari pengeluaran konsumsi rumah tangga, pengeluaran konsumsi pemerintah, pembentukan modal tetap bruto, perubahan stok dan ekspor. Barang dan jasa yang digunakan untuk memenuhi permintaan akhir dapat berupa barang dan jasa hasil produksi dalam negeri (domestik) atau barang dan jasa yang diperoleh dari impor.

13. *Final demand is the demand for goods and services utilized for final consumption. In line with this definition, final demand excludes goods and services utilized in the production process. Final demand includes household consumption expenditures, government consumption expenditures, gross fixed capital formation, change in stock, and exports. Goods and services used to fulfill the final demand can be in the form of goods and services resulted from either the domestic production or imports.*

14. Berdasarkan hal ini jelas bahwa impor adalah komponen penyediaan bukan merupakan bagian dari permintaan akhir. Namun demikian dalam sistem penyajian tabel I-O, permintaan akhir dan impor disajikan dalam

14. *Based on the above concept, import is a component of supply, not a part of final demand. However, in the Input-Output (I-O) Table, final demand and imports are presented in one quadrant (quadrant II). That is why in the context of I-O*

satu kuadran (kuadran II). Itulah sebabnya dalam konteks tabel I-O, pembahasan permintaan akhir digabung dengan impor.

*Table, discussion of final demand is integrated with that of imports.*

- |   |   |
|---|---|
| <p>15. Upah / gaji adalah nilai tambah yang dibayarkan sebagai balas jasa atas penggunaan factor produksi tenaga kerja (termasuk di dalamnya imputasi upah dan gaji).</p>   | <p>15. <i>Wage/salary is value added paid as reward of employing labor production factor (including imputation of wage and salary).</i></p>   |
| <p>16. Pendapatan rumah tangga adalah pendapatan yang diterima oleh rumah tangga, baik yang berasal dari pendapatan kepala rumah tangga maupun pendapatan anggota rumah tangga. Pendapatan rumah tangga dapat berasal dari balas jasa factor produksi tenaga kerja (upah &amp; gaji, keuntungan, bonus, dll), balas jasa kapital (sewa, bagi hasil, dll) maupun pendapatan yang berasal dari pemberian pihak lain (transfer).</p> | <p>16. <i>Household income is defined as incomes received by all household members. Household income can be in the form of production factors compensation (wages and salaries, profits, bonuses, etc.), capital compensation (rent, profit sharing, etc.), or incomes from transfer.</i></p> |
| <p>17. Jumlah pendapatan rumah tangga adalah total pendapatan yang diterima oleh rumah tangga, baik yang berasal dari pendapatan kepala rumah tangga maupun pendapatan anggota rumah tangga.</p>  | <p>17. <i>Total household income is total income received by all household members (head of household and its members).</i></p>   |
| <p>18. Pendapatan rumah tangga setelah pajak adalah pendapatan rumah tangga setelah dikurangkan pajak.</p>  | <p>18. <i>Household income after tax is household income minus tax.</i></p>   |

19. Pendapatan disposabel adalah pendapatan rumah tangga setelah dikurangi dengan beban yang harus dibayar oleh rumah tangga.
19. *Disposable income is household income minus liabilities that must be paid by household.*
20. Pendapatan kapital adalah nilai tambah yang dibayarkan sebagai balas jasa atas penggunaan faktor produksi bukan tenaga kerja termasuk di dalamnya keuntungan, dividen, bunga, sewa tanah, dan sejenisnya.
20. *Capital income is value added paid as a result of the utilization of non-worker production factors. It includes profits, dividend, interest, land renting, and others in the same category.*
21. Pengeluaran konsumsi adalah pengeluaran actual rumah tangga untuk konsumsi akhir terhadap berbagai jenis produk seperti sandang, pangan, papan (tidak termasuk pengeluaran untuk transfer). Pengeluaran konsumsi ini mencakup pembelian berbagai jenis barang dan jasa hasil dari produksi domestik maupun impor.
21. *21. Consumption expenditure is actual expenditure of household for final consumption spent for various goods and services (excluding transfer). Consumption expenditure includes spending for various goods and services resulted from domestic production and imports.*
22. Pajak yang dimaksud disini adalah pajak langsung yakni jenis pungutan pemerintah secara langsung dikumpulkan dari pihak yang wajib membayar pajak.
22. *Tax, defined here, refers to direct tax, which is defined as government charges directly collected from tax payers.*
23. Rumah tangga adalah seseorang atau sekelompok orang yang tinggal dalam satu atap dan makan dari satu dapur.
23. *Household is an individual or a group of people living in a physical / census building unit or part thereof who make common provision for food and other essentials of living.*



24. Tenaga kerja pertanian adalah tenaga kerja dalam usaha pertanian termasuk perkebunan, perikanan, kehutanan, dan perburuan, yang atas nama sendiri atau bersama dengan pihak lain, memimpin, menyelenggarakan, mengawasi, atau melaksanakan usaha pertanian, peternakan, kehutanan, perikanan, perburuan dan penangkapan hewan dan usaha-usaha yang berhubungan dengan itu.
25. Tenaga kerja produksi, operator alat angkutan, manual adalah tenaga kerja yang melaksanakan kegiatan penggalian dan pengolahan bahan tambang, minyak dan gas bumi; proses pemuatan barang; konstruksi, perawatan, dan perbaikan berbagai jenis jalan, bangunan, mesin dan lain-lain, termasuk di dalamnya tenaga kerja yang mengerjakan bahan-bahan, mengemudikan alat angkutan dan peralatan lain serta melaksanakan tugas yang terutama menggunakan tenaga jasmani.
26. Tenaga kerja tata-usaha, penjualan dan jasa adalah tenaga kerja dalam berbagai jabatan tata usaha yang meliputi pekerja pengawas tata usaha, pejabat pelaksana pemerintah, pengawas pelaksanaan jasa angkutan dan komunikasi, penyusun dan
24. *Agricultural worker is someone working in the agricultural sector including estates, fishery, forestry, and hunting, whether working as an individual or in collaboration with other parties, leading, supervising, and conducting activities in agriculture, estates, forestry, fishery, and hunting as well as related activities.*
25. *Production, operator, and manual workers are those having activities of quarrying and processing mining ore, oil and gas; processing of stuffing; constructing, maintaining, and repairing roads, buildings, machineries, etc, those who are implementing their knowledge in technological, social, economic, and industrial problems, as well as experts, arts, and sports. including workers who prepares materials, driving and operating vehicles and other equipments and other physical jobs.*
26. *Clerical, sales and services workers consist of administration supervisors, governmental officers, supervisors of transportation and communication activities, staff of financial transaction activities, including distributors of shipment articles, and other related jobs.*

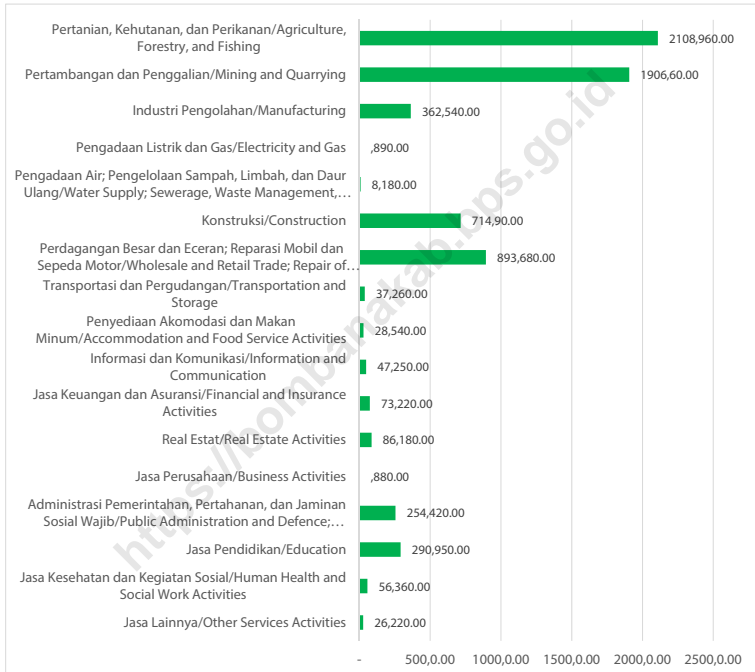
pemelihara catatan transaksi keuangan termasuk pengurus kas, pencatat, baik lisan atau tertulis (steno, mesin dan ketik), melayani mesin kantor, peralatan telepon dsb, termasuk penyelenggara angkutan darat bagi penumpang, pendistribusi barang kiriman dan tugas lain yang sejenis.

27. Tenaga kerja profesional, teknisi, manajer, militer meliputi pejabat legislatif dan tenaga manajemen; manajer (utama, produksi, kecuali produksi pertanian, pemasaran, keuangan, administrasi, personalia, litbang) dan direktur, sedangkan tenaga profesional dan teknisi adalah mereka yang dalam pekerjaannya dengan menerapkan ilmu pengetahuan untuk memecahkan berbagai persoalan teknologi, sosial, ekonomi, industri serta melakukan fungsi-fungsi keahlian, teknis, kesenian dan yang berhubungan dengan itu dalam berbagai bidang termasuk olahraga. Tenaga kerja penerima upah gaji meliputi buruh/karyawan/pegawai dan pekerja bebas (pertanian/ non pertanian).
27. *Professional, technician, managerial, and non civilian workers consist of managers (main, production excluding agricultural production, marketing, financial, administration, HRD, and research and development) and director. Meanwhile, professional and technician are Paid workers consist of labors/employees and free labors (agricultural and non-agricultural).*
28. Tenaga kerja bukan penerima upah gaji meliputi tenaga kerja yang status pekerjaannya berusaha sendiri, berusaha dibantu buruh tidak tetap/buruh tak dibayar, berusaha dibantu buruh tetap/ dibayar, serta
28. *Unpaid workers consist of own workers, own workers with temporary/unpaid workers, own workers with permanent/paid workers, and family workers.*

- pekerja keluarga/tak dibayar.
29. Rumah tangga buruh tani adalah rumah tangga dengan kepala rumah tangga atau penerima pendapatan terbesar bekerja sebagai buruh tani.
30. Rumah tangga petani gurem adalah rumah tangga yang kepala rumah tangganya atau penerima pendapatan terbesar menerima pendapatan dari hasil mengusahakan lahan pertanian yang memiliki lahan pertanian kurang dari 0,5 ha.
31. Kelompok Investasi  
Pembentukan modal tetap bruto (PMTB) adalah penambahan barang-barang modal dari seluruh sektor perekonomian yang terjadi dalam satu tahun.
29. *Agricultural labor household is a household with household head working as agricultural labor or the main income being from working as agricultural laborer.*
30. *Operator, land owner 0.0-0.5 ha agricultural household is defined as household with household's head working for or the main income being from utilizing agricultural land of less than 0.5 ha.*
31. *Investment Group  
Gross fixed capital formation (GFCF) is the addition of capital goods from all sectors of the economy that occurred within one year.*

**Gambar** 12.1  
**Figures**

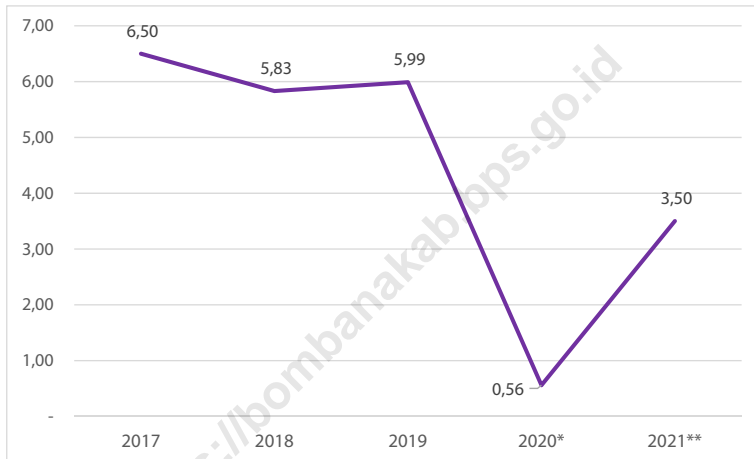
**Produk Domestik Regional Bruto Atas Dasar Harga Berlaku Menurut Lapangan Usaha di Kabupaten Bombana (miliar rupiah), 2021**  
**Gross Regional Domestic Product at Current Market Prices by Industry in Bombana Regency (billion rupiahs), 2021**



Sumber/Source : BPS, berbagai sensus, survei dan sumber lain/BPS-Statistics Indonesia, various census, survey, and other sources

**Gambar 12.2**  
**Figures**

**Laju Pertumbuhan Produk Domestik Regional Bruto Atas Dasar Harga Konstan 2010 Menurut Lapangan Usaha di Kabupaten Bombana (persen), 2017–2021**  
**Growth Rate of Gross Regional Domestic Product at 2010 Constant Market Prices by Industry in Bombana Regency, (percent) 2017 - 2021**



Catatan/Note: x = Angka sementara/*Preliminary figures*

xx = Angka sangat sementara/*Very preliminary figures*

Sumber/Source: BPS, berbagai sensus, survei dan sumber lain/*BPS-Statistics Indonesia, various census, survey, and other sources*

**Tabel 12.1.** **Produk Domestik Regional Bruto Atas Dasar Harga Berlaku Menurut Lapangan Usaha di Kabupaten Bombana (juta rupiah), 2017–2021**  
**Gross Regional Domestic Product at Current Market Prices by Industry in Bombana Regency (million rupiahs), 2017–2021**

Lapangan Usaha/Industry	2017	2018	2019	2020*	2021**
(1)	(2)	(3)	(4)	(5)	(6)
A Pertanian, Kehutanan, dan Perikanan/ <i>Agriculture, Forestry, and Fishing</i>	1 648,40	1 757,45	1 925,38	1 996,47	2 108,96
B Pertambangan dan Penggalian/ <i>Mining and Quarrying</i>	1 617,28	1 704,08	1 855,04	1 912,31	1 906,60
C Industri Pengolahan/ <i>Manufacturing</i>	312,65	326,42	335,18	334,57	362,54
D Pengadaan Listrik dan Gas/ <i>Electricity and Gas</i>	0,66	0,70	0,77	0,81	0,89
E Pengadaan Air; Pengelolaan Sampah, Limbah, dan Daur Ulang/ <i>Water Supply; Sewerage, Waste Management, and Remediation Activities</i>	6,99	7,45	7,64	8,02	8,18
F Konstruksi/ <i>Construction</i>	492,60	556,54	612,17	618,67	714,90
G Perdagangan Besar dan Eceran; Reparasi Mobil dan Sepeda Motor/ <i>Wholesale and Retail Trade; Repair of Motor Vehicles and Motorcycles</i>	676,30	764,83	820,89	827,15	893,68
H Transportasi dan Pergudangan/ <i>Transportation and Storage</i>	30,33	33,38	35,91	35,99	37,26
I Penyediaan Akomodasi dan Makan Minum/ <i>Accommodation and Food Service Activities</i>	23,40	25,52	26,97	27,49	28,54
J Informasi dan Komunikasi/ <i>Information and Communication</i>	36,05	40,41	42,71	45,37	47,25

Lanjutan Tabel/*Continued Table 12.1*

<b>Lapangan Usaha/Industry</b>	<b>2017</b>	<b>2018</b>	<b>2019</b>	<b>2020<sup>x</sup></b>	<b>2021<sup>xx</sup></b>
(1)	(2)	(3)	(4)	(5)	(6)
K Jasa Keuangan dan Asuransi/ <i>Financial and Insurance Activities</i>	56,38	58,56	62,84	65,85	73,22
L Real Estat/ <i>Real Estate Activities</i>	74,65	77,21	80,98	83,74	86,18
M,N Jasa Perusahaan/ <i>Business Activities</i>	0,69	0,73	0,80	0,82	0,88
O Administrasi Pemerintahan, Pertahanan, dan Jaminan Sosial Wajib/ <i>Public Administration and Defence; Compulsory Social Security</i>	204,25	223,30	235,95	252,81	254,42
P Jasa Pendidikan/ <i>Education</i>	233,94	252,09	268,86	277,77	290,95
Q Jasa Kesehatan dan Kegiatan Sosial/ <i>Human Health and Social Work Activities</i>	42,00	44,15	48,30	52,56	56,36
R,S, T,U Jasa Lainnya/ <i>Other Services Activities</i>	22,29	23,68	25,02	25,33	26,22
<b>Produk Domestik Regional Bruto/ Gross Regional Domestic Product</b>	<b>5 478,86</b>	<b>5 896,52</b>	<b>6 385,42</b>	<b>6 565,75</b>	<b>6 897,03</b>

Catatan/Note: x = Angka sementara/*Preliminary figures*  
 xx = Angka sangat sementara/*Very preliminary figures*

Sumber/Source: BPS, berbagai sensus, survei dan sumber lain/*BPS-Statistics Indonesia, various census, survey, and other sources*

**Tabel 12.2**  
**Table**

**Produk Domestik Regional Bruto Atas Dasar Harga Konstan 2010 Menurut Lapangan Usaha di Kabupaten Bombana (juta rupiah), 2017–2021**  
**Gross Regional Domestic Product at 2010 Constant Market Prices by Industry in Bombana Regency (million rupiahs), 2017–2021**

Lapangan Usaha/ <i>Industry</i>	2017	2018	2019	2020 <sup>x</sup>	2021 <sup>xx</sup>
(1)	(2)	(3)	(4)	(5)	(6)
A Pertanian, Kehutanan, dan Perikanan/ <i>Agriculture, Forestry, and Fishing</i>	1 199,07	1 273,75	1 360,60	1 388,09	1 446,39
B Pertambangan dan Pengalihan/ <i>Mining and Quarrying</i>	1 252,38	1 313,50	1 391,65	1 382,61	1 365,05
C Industri Pengolahan/ <i>Manufacturing</i>	244,03	246,96	248,94	240,50	252,69
D Pengadaan Listrik dan Gas/ <i>Electricity and Gas</i>	—	—	0,66	0,68	0,74
E Pengadaan Air; Pengelolaan Sampah, Limbah, dan Daur Ulang/ <i>Water Supply; Sewerage, Waste Management, and Remediation Activities</i>	5,48	5,81	5,89	6,14	6,25
F Konstruksi/ <i>Construction</i>	375,38	400,16	435,63	437,75	492,59
G Perdagangan Besar dan Eceran; Reparasi Mobil dan Sepeda Motor/ <i>Wholesale and Retail Trade; Repair of Motor Vehicles and Motorcycles</i>	518,49	569,04	601,18	595,62	636,34
H Transportasi dan Pergudangan/ <i>Transportation and Storage</i>	27,04	29,33	31,37	31,00	31,82
I Penyediaan Akomodasi dan Makan Minum/ <i>Accommodation and Food Service Activities</i>	18,04	19,40	20,31	20,42	21,05
J Informasi dan Komunikasi/ <i>Information and Communication</i>	37,07	40,39	42,68	45,84	47,28



Lanjutan Tabel/*Continued Table 12.2*

<b>Lapangan Usaha/Industry</b>		<b>2017</b>	<b>2018</b>	<b>2019</b>	<b>2020<sup>x</sup></b>	<b>2021<sup>xx</sup></b>
(1)		(2)	(3)	(4)	(5)	(6)
K	Jasa Keuangan dan Asuransi/ <i>Financial and Insurance Activities</i>	39,58	40,59	43,04	45,16	47,91
L	Real Estat/ <i>Real Estate Activities</i>	59,82	61,18	63,45	64,69	66,40
M,N	Jasa Perusahaan/ <i>Business Activities</i>	–	–	0,61	0,61	0,65
O	Administrasi Pemerintahan, Pertahanan, dan Jaminan Sosial Wajib/ <i>Public Administration and Defence; Compulsory Social Security</i>	159,80	164,66	171,31	177,92	176,44
P	Jasa Pendidikan/ <i>Education</i>	185,24	197,58	207,05	211,11	218,72
Q	Jasa Kesehatan dan Kegiatan Sosial/ <i>Human Health and Social Work Activities</i>	33,27	34,87	37,84	40,52	42,84
R,S, T,U	Jasa Lainnya/ <i>Other Services Activities</i>	18,50	19,41	20,28	20,08	20,54
<b>Produk Domestik Regional Bruto/<i>Gross Regional Domestic Product</i></b>		<b>4 174,33</b>	<b>4 417,81</b>	<b>4 682,49</b>	<b>4 708,74</b>	<b>4 873,72</b>

Catatan/Note: x = Angka sementara/*Preliminary figures*  
 xx = Angka sangat sementara/*Very preliminary figures*

Sumber/Source: BPS, berbagai sensus, survei dan sumber lain/*BPS-Statistics Indonesia, various census, survey, and other sources*

**Tabel 12.3**  
**Table**

**Distribusi Persentase Produk Domestik Regional Bruto Atas Dasar Harga Berlaku Menurut Lapangan Usaha di Kabupaten Bombana, 2017–2021**  
**Percentage Distribution of Gross Regional Domestic Product at Current Market Prices by Industry in Bombana Regency, 2017–2021**

	Lapangan Usaha/Industry	2017	2018	2019	2020 <sup>x</sup>	2021 <sup>xx</sup>
	(1)	(2)	(3)	(4)	(5)	(6)
A	Pertanian, Kehutanan, dan Perikanan/ <i>Agriculture, Forestry, and Fishing</i>	30,09	29,80	30,15	30,41	30,58
B	Pertambangan dan Penggalian/ <i>Mining and Quarrying</i>	29,52	28,90	29,05	29,13	27,64
C	Industri Pengolahan/ <i>Manufacturing</i>	5,71	5,54	5,25	5,10	5,26
D	Pengadaan Listrik dan Gas/ <i>Electricity and Gas</i>	0,01	0,01	0,01	0,01	0,01
E	Pengadaan Air; Pengelolaan Sampah, Limbah, dan Daur Ulang/ <i>Water Supply; Sewerage, Waste Management, and Remediation Activities</i>	0,13	0,13	0,12	0,12	0,12
F	Konstruksi/ <i>Construction</i>	8,99	9,44	9,59	9,42	10,37
G	Perdagangan Besar dan Eceran; Reparasi Mobil dan Sepeda Motor/ <i>Wholesale and Retail Trade; Repair of Motor Vehicles and Motorcycles</i>	12,34	12,97	12,86	12,60	12,96
H	Transportasi dan Pergudangan/ <i>Transportation and Storage</i>	0,55	0,57	0,56	0,55	0,54
I	Penyediaan Akomodasi dan Makan Minum/ <i>Accommodation and Food Service Activities</i>	0,43	0,43	0,42	0,42	0,41
J	Informasi dan Komunikasi/ <i>Information and Communication</i>	0,66	0,69	0,67	0,69	0,69
K	Jasa Keuangan dan Asuransi/ <i>Financial and Insurance Activities</i>	1,03	0,99	0,98	1,00	1,06

Lanjutan Tabel/Continued Table 12.3

	Lapangan Usaha/ <i>Industry</i>	2017	2018	2019	2020 <sup>x</sup>	2021 <sup>xx</sup>
	(1)	(2)	(3)	(4)	(5)	(6)
L	Real Estat/ <i>Real Estate Activities</i>	1,36	1,31	1,27	1,28	1,25
M,N	Jasa Perusahaan/ <i>Business Activities</i>	0,01	0,01	0,01	0,01	0,01
O	Administrasi Pemerintahan, Pertahanan, dan Jaminan Sosial Wajib/ <i>Public Administration and Defence; Compulsory Social Security</i>	3,73	3,79	3,70	3,85	3,69
P	Jasa Pendidikan/ <i>Education</i>	4,27	4,28	4,21	4,23	4,22
Q	Jasa Kesehatan dan Kegiatan Sosial/ <i>Human Health and Social Work Activities</i>	0,77	0,75	0,76	0,80	0,82
R,S,T,U	Jasa Lainnya/ <i>Other Services Activities</i>	0,41	0,40	0,39	0,39	0,38
	<b>Produk Domestik Regional Bruto/<i>Gross Regional Domestic Product</i></b>	<b>100,00</b>	<b>100,00</b>	<b>100,00</b>	<b>100,00</b>	<b>100,00</b>

Catatan/Note: x = Angka sementara/*Preliminary figures*

xx = Angka sangat sementara/*Very preliminary figures*

Sumber/Source: BPS, berbagai sensus, survei dan sumber lain/*BPS-Statistics Indonesia, various census, survey, and other sources*

**Tabel 12.4**  
**Table**

**Laju Pertumbuhan Produk Domestik Regional Bruto Atas Dasar Harga Konstan 2010 Menurut Lapangan Usaha di Kabupaten Bombana (persen), 2017–2021**  
***Growth Rate of Gross Regional Domestic Product at 2010 Constant Market Prices by Industry in Bombana Regency (percent), 2017–2021***

Lapangan Usaha/Industry		2017	2018	2019	2020 <sup>x</sup>	2021 <sup>xx</sup>
(1)		(2)	(3)	(4)	(5)	(6)
A	Pertanian, Kehutanan, dan Perikanan/ <i>Agriculture, Forestry, and Fishing</i>	3,21	6,23	6,82	2,02	4,20
B	Pertambangan dan Penggalian/ <i>Mining and Quarrying</i>	13,29	4,88	5,95	(0,65)	(1,27)
C	Industri Pengolahan/ <i>Manufacturing</i>	5,33	1,20	0,80	(3,39)	5,07
D	Pengadaan Listrik dan Gas/ <i>Electricity and Gas</i>	5,46	2,67	7,11	3,10	8,38
E	Pengadaan Air; Pengelolaan Sampah, Limbah, dan Daur Ulang/ <i>Water Supply; Sewerage, Waste Management, and Remediation Activities</i>	1,74	5,93	1,50	4,21	1,79
F	Konstruksi/ <i>Construction</i>	3,56	6,60	8,86	0,49	12,53
G	Perdagangan Besar dan Eceran; Reparasi Mobil dan Sepeda Motor/ <i>Wholesale and Retail Trade; Repair of Motor Vehicles and Motorcycles</i>	4,56	9,75	5,65	(0,92)	6,84
H	Transportasi dan Pergudangan/ <i>Transportation and Storage</i>	4,91	8,47	6,96	(1,17)	2,65
I	Penyediaan Akomodasi dan Makan Minum/ <i>Accommodation and Food Service Activities</i>	5,20	7,56	4,68	0,55	3,09
J	Informasi dan Komunikasi/ <i>Information and Communication</i>	7,33	8,96	5,66	7,40	3,14
K	Jasa Keuangan dan Asuransi/ <i>Financial and Insurance Activities</i>	4,64	2,55	6,04	4,93	6,10
L	Real Estat/ <i>Real Estate Activities</i>	4,16	2,28	3,71	1,96	2,64
M,N	Jasa Perusahaan/ <i>Business Activities</i>	6,60	3,92	6,36	(0,68)	6,99

Lanjutan Tabel/*Continued Table 12.4*

<b>Lapangan Usaha/Industry</b>		<b>2017</b>	<b>2018</b>	<b>2019</b>	<b>2020<sup>x</sup></b>	<b>2021<sup>xx</sup></b>
(1)		(2)	(3)	(4)	(5)	(6)
0	Administrasi Pemerintahan, Pertahanan, dan Jaminan Sosial Wajib/ <i>Public Administration and Defence; Compulsory Social Security</i>	3,71	3,04	4,04	3,86	(0,83)
P	Jasa Pendidikan/ <i>Education</i>	3,59	6,66	4,79	1,96	3,61
Q	Jasa Kesehatan dan Kegiatan Sosial/ <i>Human Health and Social Work Activities</i>	3,20	4,82	8,52	7,06	5,73
R,S,T,U	Jasa Lainnya/ <i>Other Services Activities</i>	2,54	4,91	4,52	(1,01)	2,31
<b>Produk Domestik Regional Bruto/<i>Gross Regional Domestic Product</i></b>		<b>6,50</b>	<b>5,83</b>	<b>5,99</b>	<b>0,56</b>	<b>3,50</b>

Catatan/Note: x = Angka sementara/*Preliminary figures*

xx = Angka sangat sementara/*Very preliminary figures*

Sumber/Source: BPS, berbagai sensus, survei dan sumber lain/*BPS-Statistics Indonesia, various census, survey, and other sources*

**Tabel 12.5**  
**Table**

**Produk Domestik Regional Bruto Atas Dasar Harga Berlaku Menurut Jenis Pengeluaran di Kabupaten Bombana (juta rupiah), 2017–2021**  
**Gross Regional Domestic Product at Current Market Prices by Type of Expenditure in Bombana Regency (million rupiahs), 2017–2021**

Jenis Pengeluaran Type of Expenditure	2017	2018	2019	2020 <sup>x</sup>	2021 <sup>xx</sup>
(1)	(2)	(3)	(4)	(5)	(5)
Pengeluaran Konsumsi Rumah Tangga/ Households Consumption Expenditure	2 811 653,89	3 080 194,45	3 322 981,89	3 375 855,54	3 469 042,19
Pengeluaran Konsumsi LNPRT/ NPISHs Consumption Expenditure	67 078,36	75 099,23	84 036,08	82 933,48	84 346,84
Pengeluaran Konsumsi Pemerintah/ Government Consumption Expenditure	638 987,99	709 834,10	752 640,97	765 510,16	767 116,88
Pembentukan Modal Tetap Bruto/ Gross Fixed Capital Formation	1 653 027,83	1 832 793,51	1 996 715,68	2 020 892,75	2 166 767,59
Perubahan Inventori/ Changes in Inventories	233 133,47	45 284,24	49 845,56	40 152,34	45 816,47
Net Ekspor Barang dan Jasa/ Net Exports of Goods and Services	74 981,35	185 849,13	224 375,39	280 409,13	363 939,38
<b>Produk Domestik Regional Bruto/Gross Regional Domestic Product</b>	<b>5 478 862,88</b>	<b>5 929 054,66</b>	<b>6 430 595,58</b>	<b>6 565 753,39</b>	<b>6 897 029,35</b>

Catatan/Note: x = Angka sementara/Preliminary figures

xx = Angka sangat sementara/Very preliminary figures

Sumber/Source: BPS, berbagai sensus, survei dan sumber lain/BPS-Statistics Indonesia, various census, survey, and other sources

**Tabel 12.6**      **Produk Domestik Regional Bruto Atas Dasar Harga Konstan 2010 Menurut Jenis Pengeluaran di Kabupaten Bombana (jutarupiah), 2017–2021**  
**Gross Regional Domestic Product at 2010 Constant Market Prices by Type of Expenditure in Bombana Regency (million rupiahs), 2017–2021**

Jenis Pengeluaran Type of Expenditure	2017	2018	2019	2020 <sup>x</sup>	2021 <sup>xx</sup>
(1)	(2)	(3)	(4)	(5)	(5)
Pengeluaran Konsumsi Rumah Tangga/ Households Consumption Expenditure	2 067 378,94	2 204 985,84	2 323 540,87	2 323 189,77	2 340 813,44
Pengeluaran Konsumsi LNPRT/ NPISHs Consumption Expenditure	51 207,24	55 965,27	61 356,66	59 693,11	59 964,04
Pengeluaran Konsumsi Pemerintah/ Government Consumption Expenditure	467 744,93	497 248,05	522 328,94	518 234,04	513 232,48
Pembentukan Modal Tetap Bruto/ Gross Fixed Capital Formation	1 279 117,68	1 376 137,13	1 460 102,14	1 462 938,71	1 550 659,42
Perubahan Inventori/ Changes in Inventories	305 356,17	45 990,67	43 752,41	32 400,12	36 252,56
Net Ekspor Barang dan Jasa / Net Exports of Goods and Services	3 522,78	262 916,66	306 002,57	312 279,62	372 794,63
<b>Produk Domestik Regional Bruto/Gross Regional Domestic Product</b>	<b>4 174 327,73</b>	<b>4 443 243,61</b>	<b>4 717 083,59</b>	<b>4 708 735,35</b>	<b>4 873 716,56</b>

Catatan/Note: x = Angka sementara/Preliminary figures  
 xx = Angka sangat sementara/Very preliminary figures

Sumber/Source: BPS, berbagai sensus, survei dan sumber lain/BPS-Statistics Indonesia, various census, survey, and other sources

**Tabel 12.7**  
**Table****Distribusi Persentase Produk Domestik Regional Bruto Atas Dasar Harga Berlaku Menurut Pengeluaran, 2016 - 2020**  
**Percentage Distribution of Gross Regional Domestic Product at Current Prices by Expenditure, 2016 - 2020**

<b>Jenis Pengeluaran</b> <b>Type of Expenditure</b>	<b>2016</b>	<b>2017</b>	<b>2018</b>	<b>2019<sup>x</sup></b>	<b>2020<sup>xx</sup></b>
(1)		(2)	(3)	(4)	(5)
Pengeluaran Konsumsi Rumah Tangga/ Households Consumption Expenditure	51,66	51,32	52,24	52,04	51,42
Pengeluaran Konsumsi LNPR/ NPISHs Consumption Expenditure	1,21	1,22	1,27	1,32	1,26
Pengeluaran Konsumsi Pemerintah/ Government Consumption Expenditure	11,82	11,66	12,04	11,79	11,66
Pembentukan Modal Tetap Bruto/ Gross Fixed Capital Formation	29,42	30,17	31,08	31,27	30,78
Perubahan Inventori/ Changes in Inventories	2,44	4,26	0,77	0,78	0,61
Net Ekspor Barang dan Jasa / Net Exports of Goods and Services	3,45	1,37	2,60	2,81	4,27
<b>Produk Domestik Regional Bruto/Gross Regional Domestic Product</b>	<b>100,00</b>	<b>100,00</b>	<b>100,00</b>	<b>100,00</b>	<b>100,00</b>

Catatan/Note: x = Angka sementara/Preliminary figures

xx = Angka sangat sementara/Very preliminary figures

Sumber/Source: BPS, berbagai sensus, survei dan sumber lain/BPS-Statistics Indonesia, various census, survey, and other sources



**Tabel 12.8** Laju Pertumbuhan Produk Domestik Regional Bruto Atas Dasar Harga Konstan 2010 Menurut Pengeluaran, 2016 - 2020  
**Table** *Growth rate of Gross Regional Domestic Product at 2010 Constant Prices by Expenditure, 2016 - 2020*

Jenis Pengeluaran Type of Expenditure	2016	2017	2018	2019 <sup>x</sup>	2020 <sup>xx</sup>
(1)	(2)	(3)	(4)	(5)	(5)
Pengeluaran Konsumsi Rumah Tangga/ Households Consumption Expenditure	6,28	5,21	6,66	5,38	(0,02)
Pengeluaran Konsumsi LNPR/ NPISHs Consumption Expenditure	6,80	8,86	9,29	9,63	(2,71)
Pengeluaran Konsumsi Pemerintah/ Government Consumption Expenditure	3,07	4,40	6,31	5,04	(0,78)
Pembentukan Modal Tetap Bruto/ Gross Fixed Capital Formation	8,66	7,70	7,58	6,10	0,19
Perubahan Inventori/ Changes in Inventories	-	-	-	-	-
Net Ekspor Barang dan Jasa / Net Exports of Goods and Services	-	-	-	-	-
<b>Produk Domestik Regional Bruto/Gross Regional Domestic Product</b>	<b>5,41</b>	<b>6,54</b>	<b>6,44</b>	<b>6,16</b>	<b>0,56</b>

Catatan/Note: x = Angka sementara/Preliminary figures

xx = Angka sangat sementara/Very preliminary figures

Sumber/Source: BPS, berbagai sensus, survei dan sumber lain/BPS-Statistics Indonesia, various census, survey, and other sources

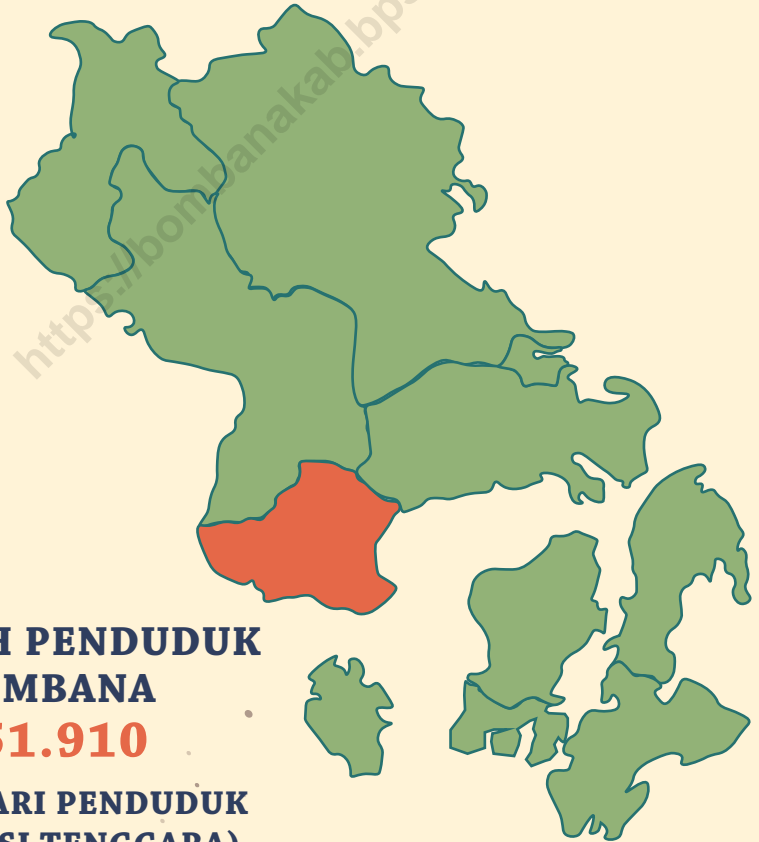
Bab

**13**

**Perbandingan Antar Kabupaten/Kota**  
Regency/Municipal Comparison

## **JUMLAH PENDUDUK SULAWESI TENGGARA**

**2.659.156** **JIWA**



**JUMLAH PENDUDUK  
BOMBANA**

**151.910**

**(5,71% DARI PENDUDUK  
SULAWESI TENGGARA)**



**PENJELASAN TEKNIS****TECHNICAL NOTES****1. Penduduk**

Sumber utama data kependudukan adalah Sensus Penduduk yang dilaksanakan setiap sepuluh tahun sekali. Sensus Penduduk telah dilaksanakan sebanyak tujuh kali sejak Indonesia merdeka, yaitu tahun 1961, 1971, 1980, 1990, 2000, 2010 dan 2020. Selain Sensus Penduduk, untuk menjembatani ketersediaan data kependudukan diantara dua periode sensus, BPS melakukan Survei Penduduk Antar Sensus (SUPAS). SUPAS telah dilakukan sebanyak lima kali, tahun 1976, 1985, 1995, 2005, dan terakhir 2017. Data kependudukan selain Sensus dan Supas adalah proyeksi penduduk.

**2. Pertumbuhan Ekonomi**

Laju pertumbuhan penduduk Produk Domestik regional Bruto diperoleh dari perhitungan PDRB atas dasar harga konstan. Diperoleh dengan cara mengurangi nilai PDRB pada tahun ke n terhadap nilai pada tahun ke n-1 (tahun sebelumnya), dibagi dengan nilai pada tahun ke n-1, kemudian dikalikan dengan 100 persen. Laju pertumbuhan menunjukkan perkembangan agregat pendapatan dari satu waktu tertentu terhadap waktu sebelumnya.

**3. Angkatan Kerja**

Angkatan kerja adalah penduduk

**1. Population**

*The main source of demographic data is Population Census, which is conducted every ten years. Population Census has been conducted seven times since Indonesia's Independence: 1961, 1971, 1980, 1990, 2000, 2010, and 2020. In addition to the Census, BPS also conducted intercensal population survey, called SUPAS which is designed to proceed demographic data between two censuses. SUPAS has been conducted five times: 1976, 1985, 1995, 2005, and 2017. Besides Population Census and SUPAS, this report also uses population projection.*

**2. Economic Growth**

*Growth rate of Gross Domestic Regional Product (GDRP) is derived from GDRP at constant market prices. It obtained by subtracting the value of GDRP year n with the value of GDRP year n-1, divided by the value of GDRP year n-1 then multiplied by 100 percent. The growth rate of GDRP explains the income growth during the given period.*

**3. Labour Force**

*Labour force are people aged 15*

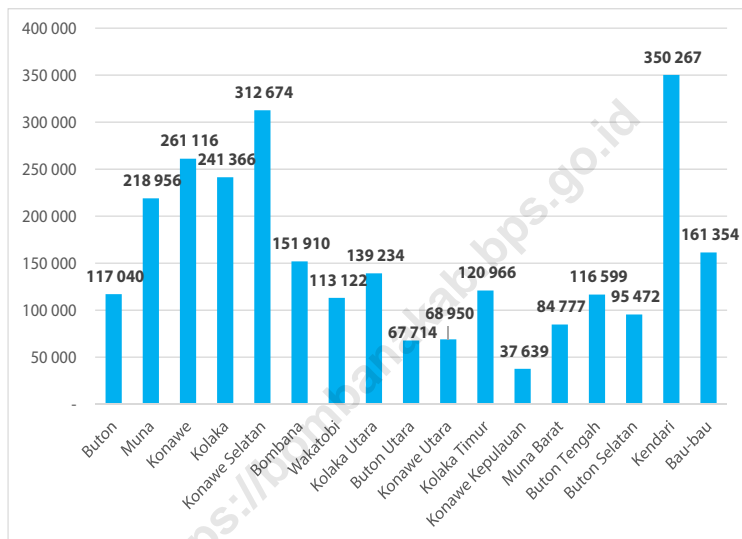
usia kerja (15 tahun dan lebih) yang bekerja, atau punya pekerjaan namun sementara tidak bekerja dan pengangguran.

*years old and over who, in the previous week, were working temporarily, absent from work but having jobs, and those who didn't have job and were looking for work.*

<https://bombanakab.bps.go.id>

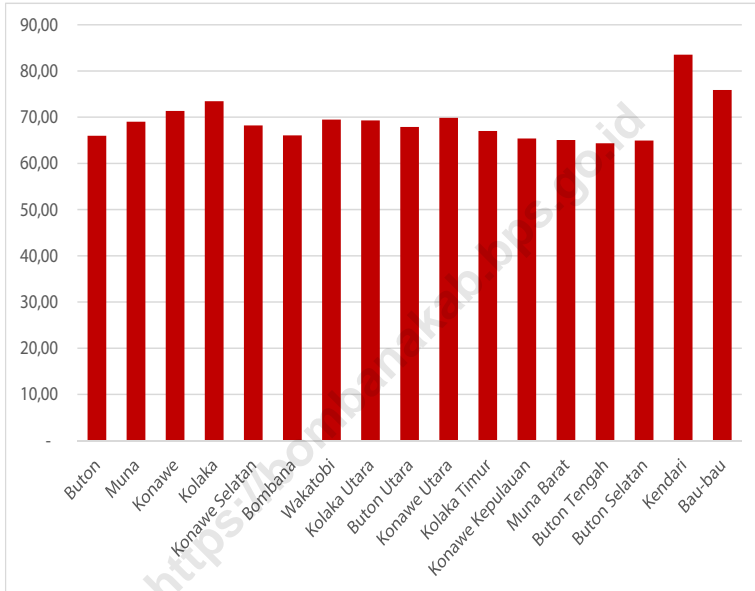
**Gambar 13.1**  
**Figures**

**Jumlah Penduduk Menurut Kabupaten di Provinsi Sulawesi Tenggara, 2021**  
**Population by Regency/Municipality in Sulawesi Tenggara Province, 2021**



Sumber/Source : BPS, Proyeksi Penduduk Indonesia/ BPS-Statistics Indonesia, Indonesia Population

**Gambar 13.2** Indeks Pembangunan Manusia Menurut Kabupaten/Kota di Provinsi Sulawesi Tenggara, 2021  
**Figures** **Human Development Index by Regency/Municipality in Sulawesi Tenggara Province, 2021**



Sumber/Source : BPS Prov Sulawesi Tenggara/BPS-Statistics of Sulawesi Tenggara Province

**Tabel**  
**Table** 13.1

**Penduduk, Laju Pertumbuhan Penduduk, Distribusi Persentase Penduduk, Kepadatan Penduduk, Rasio Jenis Kelamin Penduduk Menurut Kabupaten/Kota di Provinsi Sulawesi Tenggara, 2021**

*Population, Annual Population Growth Rate, Percentage Distribution of Population, Population Density, and Population Sex Ratio by Regency/Municipality in Sulawesi Tenggara Province, 2021*

Kecamatan Subdistrict	Penduduk Population			Laju Pertumbuhan Penduduk Annual Population Growth Rate
	Laki-laki Male	Perempuan Female	Jumlah Total	
(1)	(2)	(3)	(4)	(5)
<b>Kabupaten/Regency</b>				
1. Buton	59 141	57 899	117 040	0,15
2. Muna	107 439	111 517	218 956	0,15
3. Konawe	135 086	126 030	261 116	0,15
4. Kolaka	123 149	118 217	241 366	0,15
5. Konawe Selatan	160 461	152 213	312 674	0,13
6. Bombana	76 766	75 144	151 910	0,08
7. Wakatobi	56 634	56 488	113 122	0,15
8. Kolaka Utara	71 177	68 057	139 234	0,11
9. Buton Utara	34 586	33 128	67 714	0,15
10. Konawe Utara	35 636	33 314	68 950	0,15
11. Kolaka Timur	62 141	58 825	120 966	0,02
12. Konawe Kepulauan	19 098	18 541	37 639	0,15
13. Muna Barat	41 888	42 889	84 777	0,02
14. Buton Tengah	58 323	58 276	116 599	0,15
15. Buton Selatan	48 241	47 231	95 472	0,02
<b>Kota/Municipality</b>				
1. Kendari	176 413	173 854	350 267	0,14
2. Bau-bau	80 474	80 880	161 354	0,13
<b>Sulawesi Tenggara</b>	<b>1 346 653</b>	<b>1 312 503</b>	<b>2 659 156</b>	<b>2,02</b>



Lanjutan Tabel/Continued Table 13.1

Kecamatan Subdistrict		Distribusi Persentase Penduduk Percentage Distribution of Population	Kepadatan Penduduk per km <sup>2</sup> Population Density per sq.km	Rasio Jenis Kelamin Population Sex Ratio
(1)		(6)	(7)	(8)
<b>Kabupaten/Regency</b>				
1.	Buton	4,40	96,49	102,15
2.	Muna	8,23	113,91	96,34
3.	Konawe	9,82	58,87	107,19
4.	Kolaka	9,08	73,51	104,17
5.	Konawe Selatan	11,76	54,10	105,42
6.	Bombana	5,71	45,81	102,16
7.	Wakatobi	4,25	202,17	100,26
8.	Kolaka Utara	5,24	41,05	104,58
9.	Buton Utara	2,55	36,31	104,40
10.	Konawe Utara	2,59	13,51	106,97
11.	Kolaka Timur	4,55	33,28	105,64
12.	Konawe Kepulauan	1,42	43,38	103,00
13.	Muna Barat	3,19	82,88	97,67
14.	Buton Tengah	4,38	121,67	100,08
15.	Buton Selatan	3,59	187,23	102,14
<b>Kota/Municipality</b>				
1.	Kendari	13,17	1 164,10	101,47
2.	Bau-bau	6,07	730,11	99,50
<b>Sulawesi Tenggara</b>		<b>100,00</b>	<b>69,85</b>	<b>102,60</b>

Sumber/Source: Sensus Penduduk 2021 / Population Census 2021

**Tabel**  
**Table** 13.2

**Laju Pertumbuhan Produk Domestik Regional Bruto Atas Dasar Harga Konstan 2010 Menurut Kabupaten/Kota di Provinsi Sulawesi Tenggara (persen), 2017–2021**  
**Rate of Growth of Gross Regional Domestic Products at Constant 2010 Prices by Regency/Municipality in Sulawesi Tenggara Province(percent), 2017–2021**

<b>Kabupaten Regency/Municipality</b>	<b>2017</b>	<b>2018</b>	<b>2019</b>	<b>2020<sup>x</sup></b>	<b>2021<sup>xx</sup></b>
(1)	(2)	(3)	(4)	(5)	(6)
<b>Kabupaten/Regency</b>					
1. Buton	4,93	5,04	4,12	(0,54)	2,62
2. Muna	5,02	5,16	5,41	0,07	3,18
3. Konawe	5,21	10,70	11,84	6,42	6,51
4. Kolaka	10,38	5,84	6,14	(3,40)	4,21
5. Konawe Selatan	6,69	5,66	5,69	(2,22)	4,84
6. Bombana	6,54	5,83	5,99	0,56	3,50
7. Wakatobi	5,96	6,49	6,60	0,76	4,02
8. Kolaka Utara	6,03	6,59	6,10	0,40	2,66
9. Buton Utara	6,24	5,85	5,69	0,99	4,08
10. Konawe Utara	6,00	6,38	6,41	(0,72)	4,59
11. Kolaka Timur	5,11	4,77	5,91	(0,31)	4,83
12. Konawe Kepulauan	7,10	7,42	7,36	(0,63)	2,30
13. Muna Barat	5,31	6,62	6,79	0,42	4,09
14. Buton Tengah	6,47	5,83	6,26	3,07	3,12
15. Buton Selatan	6,98	5,48	5,94	(0,71)	2,29
<b>Kota/Municipality</b>					
1. Kendari	6,38	6,08	6,48	(1,30)	3,86
2. Bau-bau	6,87	6,71	6,59	(0,81)	4,15
<b>Sulawesi Tenggara</b>	<b>6,76</b>	<b>6,40</b>	<b>6,50</b>	<b>(0,65)</b>	<b>4,10</b>

Catatan/Note: x = Angka sementara/Preliminary figures  
xx = Angka sangat sementara/Very preliminary figures

Sumber/Source: BPS Prov Sulawesi Tenggara/BPS-Statistics of Sulawesi Tenggara Province

**Tabel 13.3** **Persentase Penduduk Miskin Menurut Kabupaten/Kota di Provinsi Sulawesi Tenggara(persen), 2017–2021**  
**Table 13.3** **Percentage of Poor Population by Regency/Municipality in Sulawesi Tenggara Province(percent), 2017–2021**

Kabupaten Regency/Municipality	2017	2018	2019	2020	2021
(1)	(2)	(3)	(4)	(5)	(6)
<b>Kabupaten/Regency</b>					
1. Buton	13,46	13,67	13,65	13,21	13,92
2. Muna	14,85	13,19	12,85	12,83	13,54
3. Konawe	15,65	13,48	12,34	12,2	13,03
4. Kolaka	13,78	12,51	11,92	11,63	12,43
5. Konawe Selatan	11,14	10,95	10,81	10,74	11,34
6. Bombana	12,36	11,05	10,56	10,01	10,76
7. Wakatobi	16,19	14,85	14,75	14,31	14,91
8. Kolaka Utara	16,24	14,3	13,19	12,96	13,79
9. Buton Utara	15,58	14,93	14,38	14,1	14,89
10. Konawe Utara	13,93	14,22	13,66	13,53	14,32
11. Kolaka Timur	15,64	13,82	13,71	13,47	14,35
12. Konawe Kepulauan	18,1	17,48	17,18	17,01	17,81
13. Muna Barat	16,24	14,17	13,84	13,3	13,96
14. Buton Tengah	18,35	14,88	15,77	15,32	15,8
15. Buton Selatan	15,09	14,82	14,66	14,11	14,62
<b>Kota/Municipality</b>					
1. Kendari	5,01	4,69	4,44	4,34	4,87
2. Bau-bau	8,39	7,57	7,27	7,15	7,78
<b>Sulawesi Tenggara</b>	<b>12,81</b>	<b>11,63</b>	<b>11,24</b>	<b>11,00</b>	<b>11,66</b>

Sumber/Source: BPS, Survei Sosial Ekonomi Nasional (Susenas)/BPS-Statistics Indonesia, National

**Tabel**  
**Table** 13.4**Indeks Kedalaman Kemiskinan (P1) Menurut Kabupaten/  
Kota di Provinsi Sulawesi Tenggara, 2017-2021**  
**Poverty Gap Index (P1) by Regency/Municipality in Sulawesi  
Tenggara Province 2017-2021**

Kabupaten Regency/Municipality	2017	2018	2019	2020	2021
(1)	(2)	(3)	(4)	(5)	(6)
<b>Kabupaten/Regency</b>					
1. Buton	1,96	2,08	1,87	1,94	1,84
2. Muna	2,43	1,70	1,71	1,86	1,9
3. Konawe	3,32	2,47	2,23	1,71	2,67
4. Kolaka	2,47	2,92	1,79	1,99	3,02
5. Konawe Selatan	1,55	1,50	1,65	1,77	1,98
6. Bombana	2,49	2,46	1,01	1,35	1,94
7. Wakatobi	2,52	2,90	2,19	2,73	2,37
8. Kolaka Utara	2,73	2,71	3,2	2,28	2,52
9. Buton Utara	2,55	1,95	1,63	2,34	2,46
10. Konawe Utara	2,87	2,85	2,66	2,92	2,4
11. Kolaka Timur	3,37	3,55	2,25	2,18	2,18
12. Konawe Kepulauan	2,82	4,59	3,73	2,56	4,05
13. Muna Barat	1,88	2,09	2,20	1,98	2,03
14. Buton Tengah	2,21	1,23	1,64	1,91	2,14
15. Buton Selatan	2,44	3,32	2,38	1,82	1,87
<b>Kota/Municipality</b>					
1. Kendari	0,75	0,20	0,80	0,67	0,84
2. Bau-bau	1,13	1,00	1,05	1,05	1,05
<b>Sulawesi Tenggara</b>	<b>1,87</b>	<b>2,04</b>	<b>2,23</b>	<b>2,04</b>	<b>2,16</b>

Sumber/Source: BPS, Survei Sosial Ekonomi Nasional (Susenas)/BPS-Statistics Indonesia, National

**Tabel**  
**Table** 13.5

**Indeks Kedalaman Kemiskinan (P2) Menurut Kabupaten/  
Kota di Provinsi Sulawesi Tenggara, 2017-2021**  
**Poverty Gap Index (P2) by Regency/Municipality in Sulawesi  
Tenggara Province, 2017-2021**

<b>Kabupaten Regency/Municipality</b>	<b>2017</b>	<b>2018</b>	<b>2019</b>	<b>2020</b>	<b>2021</b>
(1)	(2)	(3)	(4)	(5)	(6)
<b>Kabupaten/Regency</b>					
1. Buton	0,49	0,47	0,41	0,41	0,42
2. Muna	0,61	0,34	0,40	0,46	0,39
3. Konawe	0,98	0,65	0,58	0,35	0,83
4. Kolaka	0,75	0,96	0,50	0,55	0,98
5. Konawe Selatan	0,33	0,32	0,38	0,41	0,52
6. Bombana	0,66	0,73	0,20	0,32	0,56
7. Wakatobi	0,59	0,74	0,58	0,73	0,52
8. Kolaka Utara	0,70	0,74	1,13	0,64	0,68
9. Buton Utara	0,65	0,37	0,36	0,61	0,61
10. Konawe Utara	0,77	0,81	0,74	0,86	0,63
11. Kolaka Timur	1,02	1,22	0,58	0,53	0,46
12. Konawe Kepulauan	0,68	1,56	1,14	0,60	1,21
13. Muna Barat	0,32	0,40	0,48	0,39	0,47
14. Buton Tengah	0,56	0,25	0,34	0,38	0,38
15. Buton Selatan	0,59	1,31	0,61	0,42	0,38
<b>Kota/Municipality</b>					
1. Kendari	0,16	0,21	0,26	0,16	0,23
2. Bau-bau	0,34	0,22	0,28	0,20	0,18
<b>Sulawesi Tenggara</b>	<b>0,44</b>	<b>0,52</b>	<b>0,59</b>	<b>0,53</b>	<b>0,56</b>

Sumber/Source: BPS, Survei Sosial Ekonomi Nasional (Susenas)/BPS-Statistics Indonesia, National

**Tabel**  
**Table** 13.6

**Garis Kemiskinan Menurut Kabupaten/Kota di Provinsi Sulawesi Tenggara (Rupiah per Kapita per Bulan), 2017-2021**

**Poverty Line by Regency/Municipality in Sulawesi Tenggara Province (Rupiah per Capita per Month), 2017/2021**

Kabupaten Regency/Municipality		2017	2018	2019	2020	2021
(1)		(2)	(3)	(4)	(5)	(6)
<b>Kabupaten/Regency</b>						
1.	Buton	211 485	233 201	254 013	262 541	270 212
2.	Muna	296 383	314 928	342 948	358 333	368 922
3.	Konawe	267 331	283 109	293 801	323 180	343 781
4.	Kolaka	327 329	349 388	370 036	406 919	432 858
5.	Konawe Selatan	200 663	219 979	235 654	261 382	275 339
6.	Bombana	270627	288 201	308 396	325 949	346 726
7.	Wakatobi	239 819	256 308	278 929	294 440	302 511
8.	Kolaka Utara	406 334	453 994	454 127	494 836	506 903
9.	Buton Utara	280 974	306 437	331 555	345 039	355 288
10.	Konawe Utara	244 391	260 861	273 544	305 100	321 986
11.	Kolaka Timur	323 956	345 216	369 870	405 341	431 179
12.	Konawe Kepulauan	271 241	294 035	314 815	335 414	347 332
13.	Muna Barat	297 787	315 009	342 811	357 477	367 868
14.	Buton Tengah	220 897	231 289	251 702	264 699	273 354
15.	Buton Selatan	213 869	214 859	235 847	248 184	253 877
<b>Kota/Municipality</b>						
1.	Kendari	301 894	327 976	350 647	384 379	423 653
2.	Bau-bau	297 991	311 509	329 977	344 598	360 766
<b>Sulawesi Tenggara</b>		<b>285 609</b>	<b>303 618</b>	<b>327 402</b>	<b>356 444</b>	<b>378 589</b>

Sumber/Source: BPS, Survei Sosial Ekonomi Nasional (Susenas)/BPS-Statistics Indonesia, National

**Tabel**  
**Table** 13.7

**Indeks Pembangunan Manusia Menurut Kabupaten/Kota  
di Provinsi Sulawesi Tenggara, 2017–2021**  
*Human Development Index by Regency/Municipality in  
Sulawesi Tenggara Province, 2017–2021*

Kabupaten Regency/Municipality		2017	2018	2019	2020	2021
(1)		(2)	(3)	(4)	(5)	(6)
<b>Kabupaten/Regency</b>						
1.	Buton	64,47	65,08	65,67	65,98	66,32
2.	Muna	67,61	68,47	68,97	69,02	69,17
3.	Konawe	70,24	70,72	71,29	71,35	71,48
4.	Kolaka	71,46	72,07	73,01	73,45	73,56
5.	Konawe Selatan	67,23	67,51	67,88	68,20	68,58
6.	Bombana	64,49	65,04	65,65	66,05	66,25
7.	Wakatobi	67,99	68,52	68,99	69,48	69,87
8.	Kolaka Utara	67,77	68,44	68,91	69,31	69,50
9.	Buton Utara	66,40	67,13	67,68	67,87	68,08
10.	Konawe Utara	67,71	68,50	69,22	69,86	70,23
11.	Kolaka Timur	64,55	65,53	66,49	67,02	67,76
12.	Konawe Kepulauan	63,44	64,36	65,05	65,41	65,73
13.	Muna Barat	63,43	64,11	64,45	65,08	65,48
14.	Buton Tengah	62,82	63,46	64,06	64,37	64,55
15.	Buton Selatan	63,20	63,47	64,37	64,93	64,99
<b>Kota/Municipality</b>						
1.	Kendari	81,83	82,22	82,86	83,53	84,15
2.	Bau-bau	74,14	74,67	75,21	75,90	76,26
<b>Sulawesi Tenggara</b>		<b>69,86</b>	<b>70,61</b>	<b>71,20</b>	<b>71,45</b>	<b>71,66</b>

Sumber/Source: BPS Prov Sulawesi Tenggara/BPS-Statistics of Sulawesi Tenggara Province

**Tabel**  
**Table** 13.8

**Tingkat Pengangguran Terbuka Menurut Kabupaten/Kota di Sulawesi Tenggara (Persen), 2017-2021**  
**Open Unemployment Rate by Regency/Municipality in Sulawesi Tenggara(Percent), 2017-2021**

Kabupaten Regency/Municipality		2017	2018	2019	2020	2021
(1)		(2)	(3)	(4)	(5)	(6)
<b>Kabupaten/Regency</b>						
1.	Buton	2,47	1,6	1,29	4,78	4,74
2.	Muna	5,65	5,61	4,7	6,45	4,97
3.	Konawe	1,94	2,3	3,06	5,42	4,56
4.	Kolaka	2,97	2,18	3,69	5,29	3,62
5.	Konawe Selatan	1,65	2,62	2,29	2,58	2,14
6.	Bombana	0,47	0,7	2,44	2,74	3,17
7.	Wakatobi	2,43	2,43	2,48	4,18	2,30
8.	Kolaka Utara	2,62	1,53	1,38	2,13	3,18
9.	Buton Utara	1,48	1,76	2,7	4,11	3,00
10.	Konawe Utara	4,23	3,59	3,92	3,79	3,36
11.	Kolaka Timur	2,08	2,76	3,25	3,29	3,44
12.	Konawe Kepulauan	5,41	1,19	1,82	1,55	1,83
13.	Muna Barat	0,56	2,62	3,12	3,36	2,84
14.	Buton Tengah	1,69	4,45	4,22	4,22	3,77
15.	Buton Selatan	2,61	3,52	3,77	3,90	3,92
<b>Kota/Municipality</b>						
1.	Kendari	7,22	6,04	6,15	7,08	5,19
2.	Bau-bau	7,07	5,75	5,84	6,57	6,87
<b>Sulawesi Tenggara</b>		<b>3,30</b>	<b>3,26</b>	<b>3,59</b>	<b>4,58</b>	<b>3,92</b>

Sumber/Source: BPS Prov Sulawesi Tenggara/BPS-Statistics of Sulawesi Tenggara Province



**Tabel 13.9** Indeks Kemahalan Konstruksi Kabupaten/Kota Provinsi Sulawesi Tenggara, 2020-2021  
**Table 13.9** Construction Price Index by Regency/Municipality in Sulawesi Tenggara Province, 2020-2021

Kabupaten Regency/Municipality		2020	2021
(1)		(2)	(3)
<b>Kabupaten/Regency</b>			
1.	Buton	106,17	106,92
2.	Muna	105,55	99,87
3.	Konawe	97,10	93,92
4.	Kolaka	93,71	92,50
5.	Konawe Selatan	92,50	93,12
6.	Bombana	96,63	97,40
7.	Wakatobi	108,17	106,09
8.	Kolaka Utara	97,79	94,64
9.	Buton Utara	108,82	104,98
10.	Konawe Utara	96,94	94,94
11.	Kolaka Timur	90,86	90,77
12.	Konawe Kepulauan	101,54	96,41
13.	Muna Barat	109,05	98,18
14.	Buton Tengah	107,46	113,86
15.	Buton Selatan	113,02	115,29
<b>Kota/Municipality</b>			
1.	Kendari	90,25	90,06
2.	Bau-bau	10,25	105,17

Sumber/Source: BPS Prov Sulawesi Tenggara/BPS-Statistics of Sulawesi Tenggara Province

**ST 2023**

**SENSUS PERTANIAN**

**BerAKHLAK**

Berorientasi Pelayanan Akuntabel Kompeten  
Harmonis Loyal Adaptif Kolaboratif

**DATA**  
MENCERDASKAN BANGSA  
*Enlighten The Nation*



**BADAN PUSAT STATISTIK  
KABUPATEN BOMBANA**  
*BPS-Statistics of Bombana Regency*

Jl. Poros Kendari No.85 Kelurahan Lameroro Kecamatan Rumbia  
Homepage: <http://bombanakab.bps.go.id> Email: [bps7406@bps.go.id](mailto:bps7406@bps.go.id)

ISSN 2528-374X



9 772528 374062