

KABUPATEN MUNA BARAT

DALAM ANGKA

Muna Barat Regency In Figures

2022



**BADAN PUSAT STATISTIK
KABUPATEN MUNA**

BPS - Statistics Indonesia of Muna Regency

KABUPATEN MUNA BARAT

DALAM ANGKA

Muna Barat Regency In Figures

2022



**BADAN PUSAT STATISTIK
KABUPATEN MUNA**

BPS - Statistics Indonesia of Muna Regency

KABUPATEN MUNA BARAT DALAM ANGKA
Muna Barat Regency in Figures
2022

ISSN: 2581-169X

No. Publikasi/Publication Number: 74130.2101

Katalog/Catalog: 1102001.7413

Ukuran Buku/Book Size: 14,8 cm x 21 cm

Jumlah Halaman/Number of Pages: xlii + 376 hal/pages

Naskah/Manuscript:

BPS Kabupaten Muna/BPS-Statistics of Muna Regency

Penyunting/Editor:

BPS Kabupaten Muna/BPS-Statistics of Muna Regency

Gambar Kover/Cover Design:

BPS Kabupaten Muna/BPS-Statistics of Muna Regency

Ilustrasi Kover/Cover Illustration:

BPS Kabupaten Muna/BPS-Statistics of Muna Regency

Diterbitkan oleh/Published by:

© BPS Kabupaten Muna/BPS-Statistics of Muna Regency

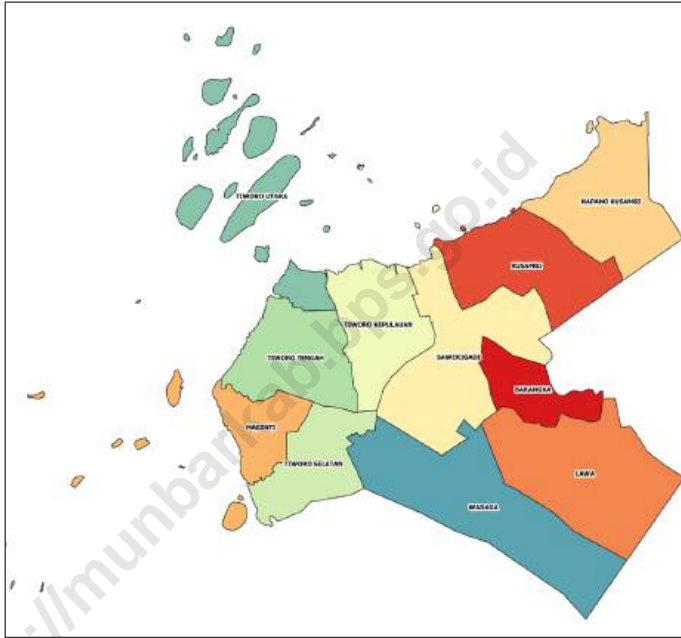
Dicetak oleh/Printed by:

BPS Kabupaten Muna/BPS-Statistics of Muna Regency

Dilarang mengumumkan, mendistribusikan, mengomunikasikan, dan/atau menggandakan sebagian atau seluruh isi buku ini untuk tujuan komersil tanpa izin tertulis dari Badan Pusat Statistik.

Prohibited to announce, distribute, communicate, and/or copy part or all of this book for commercial purpose without permission from BPS-Statistics Indonesia.

PETA WILAYAH KABUPATEN MUNA BARAT
MAP OF MUNA BARAT REGENCY



KEPALA BPS KABUPATEN MUNA
CHIEF STATISTICIAN OF MUNA REGENCY



Ir. Kadir Pua



KATA PENGANTAR

Kabupaten Muna Barat Dalam Angka 2022 merupakan publikasi tahunan yang diterbitkan oleh BPS Kabupaten Muna. Disadari bahwa publikasi ini belum sepenuhnya memenuhi harapan pihak pemakai data khususnya para perencana, namun diharapkan dapat membantu melengkapi penyusunan rencana pembangunan di Kabupaten Muna Barat.

Publikasi ini dapat terwujud berkat kerja sama dan bantuan dari berbagai pihak baik instansi pemerintah maupun swasta. Kepada semua pihak yang telah memberikan bantuan disampaikan penghargaan dan terima kasih yang sebesar-besarnya.

Walaupun publikasi ini telah disiapkan sebaik-baiknya, namun disadari masih ada kekurangan dan kesalahan yang terjadi. Untuk perbaikan publikasi ini, tanggapan dan saran yang bersifat konstruktif dari para pemakai sangat diharapkan.

Raha, 26 Februari 2022
Kepala BPS
Kabupaten Muna



Ir. Kadir Pua




PREFACE

Muna Barat Regency in Figures 2022 is an annual publication written by BPS-Statistics Indonesia of Muna Regency. Honestly, this publication has not perfect yet and has not filled the user's hope, especially for the planners yet, but hopefully it can help to equip compilation of development planning in Muna Barat Regency.

This comprehensive publication has been made possible with the assistance and contribution from several governmental institutions and private organizations. To all parties who have been involved in the preparation of this publication, I would like to express my sincerest appreciation and gratitude.

Comments and constructive suggestions for the improvement of this publication are always welcome.

*Raha, 26th February 2022
Chief Statistician of
Muna Regency*



Ir. Kadir Pua

DAFTAR ISI / CONTENTS

	Halaman <i>Page</i>
Kata Pengantar/ <i>Preface</i>	vii
Daftar Isi/ <i>Contents</i>	ix
Daftar Tabel/ <i>List of Tables</i>	xi
Daftar Gambar/ <i>List of Figures</i>	xxxv
Daftar Singkatan/ <i>List of Abbreviations</i>	xxxix
Statistik Kunci/ <i>Key Statistics</i>	xli
1. Geografi dan Iklim/ <i>Geography and Climate</i>	1
2. Pemerintahan/ <i>Government</i>	19
3. Penduduk dan Ketenagakerjaan/ <i>Population and Employment</i>	59
4. Sosial dan Kesejahteraan Rakyat/ <i>Social and Welfare</i>	79
5. Pertanian, Kehutanan, Peternakan, dan Perikanan/ <i>Agriculture, Forestry, Livestock, and Fishery</i>	185
6. Industri, Pertambangan, dan Energi/ <i>Industry, Mining, and Energy</i>	255
7. Pariwisata/ <i>Tourism</i>	265
8. Transportasi dan Komunikasi/ <i>Transportation and Communication</i>	281
9. Perbankan, Koperasi, dan Harga-harga/ <i>Banking, Cooperative, dan Prices</i>	301
10. Pengeluaran Penduduk/ <i>Population Expenditure</i>	315
11. Perdagangan/ <i>Trade</i>	323
12. Sistem Neraca Regional/ <i>System of Regional Accounts</i>	337
13. Perbandingan Antar Kabupaten/Kota/ <i>Regency/Municipal Comparison</i>	357

DAFTAR TABEL/LIST OF TABLES

Halaman
Page

1.	GEOGRAFI DAN IKLIM/GEOGRAPHY AND CLIMATE	
1.1	KEADAAN GEOGRAFI	
	GEOGRAPHY CONDITION	
1.1.1	Luas Daerah dan Jumlah Pulau Menurut Kecamatan di Kabupaten Muna Barat, 2021 <i>Total Area and Number of Islands by Subdistrict in Muna Barat Regency, 2021</i>	5
1.1.2	Tinggi Wilayah dan Jarak ke Ibukota Kabupaten Menurut Kecamatan di Kabupaten Muna Barat, 2021 <i>Altitude and Distance to the Capital of Regency by Subdistrict in Muna Barat Regency, 2021</i>	7
1.1.3	Persentase Luas Wilayah Berdasarkan Klasifikasi Ketinggian di Kabupaten Muna Barat, 2021 <i>Percentage of Area Based on Classification of Elevation in Muna Barat Regency, 2021</i>	9
1.1.4	Persentase Luas Wilayah Berdasarkan Klasifikasi Kemiringan di Kabupaten Muna Barat, 2021 <i>Percentage of Area Based on Classification of Slope in Muna Barat Regency, 2021</i>	10
1.1.5	Persentase Luas Wilayah Berdasarkan Klasifikasi Ketinggian di Kabupaten Muna Barat, 2021 <i>Percentage of Area Based on Classification of Elevation in Muna Barat Regency, 2021</i>	11
1.1.6	Jumlah Desa/Kelurahan Menurut Jenis Topografi dan Kecamatan di Kabupaten Muna Barat, 2021 <i>Number of Villages/ Kelurahan by Topography and Subdistrict in Muna Barat Regency, 2021</i>	12
1.1.7	Jumlah Desa/Kelurahan menurut Lokasinya terhadap Kawasan Hutan dan Kecamatan di Kabupaten Muna Barat, 2021 <i>Number of Villages/ Kelurahan by Topography and Subdistrict in Muna Barat, 2021</i>	13

1.1.8	Jumlah Desa/Kelurahan Menurut Posisi terhadap Laut dan Kecamatan di Kabupaten Muna Barat, 2021 <i>Number of Villages/ Kelurahan by Location Toward The Sea and Subdistrict in Muna Barat Regency, 2021</i>	14
1.2	KEADAAN IKLIM CLIMATE CONDITION	
1.2.1	Pengamatan Unsur Iklim Menurut Bulan di Kabupaten Muna Barat, 2021 <i>Observation of Climate Elements By Months Muna Barat Regency, 2021</i>	15
2.	PEMERINTAHAN/GOVERNMENT	
2.1	WILAYAH ADMINISTRATIF ADMINISTRATIVE AREA	
2.1.1	Jumlah Desa ¹ /Kelurahan Menurut Kecamatan di Kabupaten Muna Barat, 2017–2021 <i>Number of Villages¹ by Subdistrict in Muna Barat Regency, 2017–2021</i>	24
2.1.2	Jumlah Kepala Desa/Kelurahan Menurut Jenis Kelamin dan Kecamatan di Kabupaten Muna Barat, 2021 <i>Number of Head of Villages by Sex and Subdistrict in Muna Barat Regency, 2021</i>	25
2.2	DEWAN PERWAKILAN RAKYAT DAERAH REGIONAL HOUSE OF REPRESENTATIVE	
2.2.1	Jumlah Anggota Dewan Perwakilan Rakyat Daerah Menurut Partai Politik dan Jenis Kelamin di Kabupaten Muna Barat, 2021 <i>Number of Regional House of Representatives's Members by Political Parties and Sex in Muna Barat Regency, 2021</i>	26
2.2.2	Banyaknya Kegiatan Sidang dan Rapat Dewan Perwakilan Rakyat Daerah Menurut Jenis Kegiatan di Kabupaten Muna Barat, 2017-2021 <i>Number of Court and Meeting Activity of House of Representative by Type of Activity in Muna Barat Regency, 2017-2021</i>	27
2.2.3	Banyaknya Keputusan yang Dibuat oleh Dewan Perwakilan Rakyat Daerah Menurut Jenis Keputusan di Kabupaten Muna Barat, 2017-2021 <i>Number of Decision Made by House of Representative of Muna Barat Regency by Type of Regencial House of Representative Decision, 2017-2021</i>	28

2.2.4	Jumlah Produk Hukum di Kabupaten Muna Barat, 2017-2021 <i>Number of Law Product in Muna Barat Regency, 2017-2021</i>	29
2.3	SUMBER DAYA MANUSIA HUMAN RESOURCES	
2.3.1	Jumlah Pegawai Negeri Sipil Menurut Jabatan dan Jenis Kelamin di Kabupaten Muna Barat, Desember 2020 dan Desember 2021 <i>Number of Civil Servants by Occupation and Sex in Muna Barat Regency, December 2020 dan December 2021</i>	30
2.3.2	Jumlah Pegawai Negeri Sipil Menurut Tingkat Pendidikan dan Jenis Kelamin di Kabupaten Muna Barat, Desember 2020 dan Desember 2021 <i>Number of Civil Servants by Educational Level and Sex in Muna Barat Regency, December 2020 and December 2021</i>	32
2.3.3	Jumlah Pegawai Negeri Sipil Menurut Tingkat Kepangkatan dan Jenis Kelamin di Kabupaten Muna Barat, Desember 2020 dan Desember 2021 <i>Number of Civil Servants by Hierarchy and Sex in Muna Barat Regency, December 2020 and December 2021</i>	34
2.3.4	Jumlah Pegawai Negeri Sipil Menurut Organisasi Pemerintah Daerah (OPD) dan Jenis Kelamin di Kabupaten Muna Barat, 2020 <i>Number of Civil Servants by Department and Gender in Muna Barat Regency, 2020</i>	36
2.4	KEUANGAN PEMERINTAH GOVERNMENT FINANCE	
2.4.1	Anggaran Pendapatan Pemerintah Kabupaten Muna Barat Menurut Jenis Pendapatan (ribu rupiah), 2018–2021 <i>Planned Muna Barat Regency Government Revenues by Kind of Revenues (thousand rupiahs), 2018–2021</i>	39
2.4.2	Anggaran Belanja Pemerintah Kabupaten Muna Barat Menurut Jenis Belanja (ribu rupiah), 2018–2021 <i>Planned Muna Barat Regency Government Expenditures by Kind of Expenditures (thousand rupiahs), 2018–2021</i>	41
2.4.3	Realisasi Pendapatan Pemerintah Kabupaten Muna Barat Menurut Jenis Pendapatan (ribu rupiah), 2018–2021 <i>Actual Muna Barat Regency Government Revenues by Kind of</i>	

	Halaman Page
	43
2.4.4	45
2.5	
LAND	
2.5.1	47
2.5.2	49
2.5.3	51
2.5.4	52
2.5.5	56

3.	PENDUDUK DAN KETENAGAKERJAAN/ POPULATION AND EMPLOYMENT	
3.1	PENDUDUK POPULATION	
3.1.1	Penduduk, Laju Pertumbuhan Penduduk per Tahun, Distribusi Persentase Penduduk, Kepadatan Penduduk, Rasio Jenis Kelamin Penduduk Menurut Kecamatan di Kabupaten Muna Barat, 2021 <i>Population, Annual Population Growth Rate, Percentage Distribution of Population, Population Density, and Population Sex Ratio by Subdistrict in Muna Barat Regency, 2021.....</i>	65
3.1.2	Jumlah Penduduk Menurut Kelompok Umur dan Jenis Kelamin di Kabupaten Muna Barat, 2021 <i>Population by Age Groups and Gender in Muna Barat Regency, 2021 ..</i>	68
3.1.3	Jumlah Penduduk Menurut Jenis Kelamin dan Kecamatan di Kabupaten Muna Barat, 2021 <i>Population by Gender and Subdistrict in Muna Barat Regency, 2021</i>	69
3.2	KETENAGAKERJAAN EMPLOYMENT	
3.2.1	Jumlah Penduduk Berumur 15 Tahun Keatas Menurut Jenis Kegiatan Selama Seminggu yang Lalu dan Jenis Kelamin di Kabupaten Muna Barat, 2021 <i>Population Aged 15 Years and Over by Type of Activity During The Previous Week and Sex in Muna Barat Regency, 2021</i>	70
3.2.2	Jumlah Penduduk Berumur 15 Tahun Keatas Menurut Pendidikan Tinggi yang ditamatkan dan Jenis Kegiatan Selama Seminggu yang Lalu di Kabupaten Muna Barat, 2021 <i>Population 15 Years of Age and Over by Educational Attainment and Type of Activity During the Previous Week in Muna Barat Regency, 2021</i>	71
3.2.3	Jumlah Penduduk Berumur 15 Tahun Ke Atas yang Bekerja Selama Seminggu yang Lalu Menurut Lapangan Pekerjaan Utama dan Jenis Kelamin di Kabupaten Muna Barat, 2021 <i>Population Aged 15 Years and Over Who Worked During the Previous Week by Main Industry and Sex in Muna Barat Regency, 2021</i>	72

3.2.4	Penduduk Berumur 15 Tahun Ke Atas yang Bekerja Selama Seminggu yang Lalu Menurut Status Pekerjaan Utama dan Jenis Kelamin di Kabupaten Muna Barat, 2021 <i>Population 15 Years of Age and Over who Worked During The Previous Week by Main Employment Status and Sex in Muna Barat Regency, 2021</i>	73
3.2.5	Pencari Kerja Terdaftar, Lowongan Kerja Terdaftar, dan Penempatan/Pemenuhan Tenaga Kerja Menurut di Kabupaten Muna Barat, 2020-2021 <i>Number of Registered Job Applicants, Registered Job Vacancies and Placement of Workers by Sex in Muna Barat Regency, 2020-2021</i>	74
3.2.6	Jumlah Pencari Kerja Terdaftar Menurut Pendidikan Tertinggi yang Ditamatkan dan Jenis Kelamin di Kabupaten Muna Barat, 2020-2021 <i>Number of Registered Job Applicants by Educational Attainment and Sex in Muna Barat Regency, 2020-2021</i>	76
4.	SOSIAL DAN KESEJAHTERAAN RAKYAT/SOCIAL AND WELFARE	
4.1	PENDIDIKAN	
	EDUCATION	
4.1.1	Jumlah Sekolah, Guru, dan Murid Taman Kanak-Kanak (TK) di Bawah Kementerian Pendidikan dan Kebudayaan Menurut Kecamatan di Kabupaten Muna Barat, 2020/2021 dan 2021/2022 <i>Number of Schools, Teachers, and Pupils in Kindergarten Under The Ministry of Education and Culture by Subdistrict in Muna Barat Regency, 2020/2021 dan 2021/2022</i>	93
4.1.2	Jumlah Sekolah, Guru, dan Murid Raudatul Athfal (RA) di Bawah Kementerian Agama Menurut Kecamatan di Kabupaten Muna Barat, 2020/2021 dan 2021/2022 <i>Number of Schools, Teachers, and Pupils in Raudatul Athfal (RA) Under The Ministry of Religious Affairs by Subdistrict in Muna Barat Regency, 2020/2021 and 2021/2022</i>	96
4.1.3	Jumlah Sekolah, Guru, dan Murid Sekolah Dasar (SD) di Bawah Kementerian Pendidikan dan Kebudayaan Menurut Kecamatan di Kabupaten Muna Barat, 2020/2021 dan 2021/2022 <i>Number of Schools, Teachers, and Pupils in Primary Schools Under The Ministry of Education and Culture by Subdistrict in Muna Barat</i>	

	<i>Regency, 2020/2021 and 2021/2022</i>	97
4.1.4	Jumlah Sekolah, Guru, dan Murid Madrasah Ibtidaiyah (MI) di Bawah Kementerian Agama Menurut Kecamatan Menurut Kecamatan di Kabupaten Muna Barat, 2020/2021 dan 2021/2022 <i>Number of Schools, Teachers, and Pupils in Madrasah Ibtidaiyah (MI) Under The Ministry of Religious Affairs by Subdistrict in Muna Barat Regency, 2020/2021 dan 2021/2022</i>	100
4.1.5	Jumlah Sekolah, Guru, dan Murid Sekolah Menengah Pertama (SMP) di Bawah Kementerian Pendidikan dan Kebudayaan Menurut Kecamatan di Kabupaten Muna Barat, 2020/2021 dan 2021/2022 <i>Number of Schools, Teachers, and Pupils in Junior High Schools Under The Ministry of Education and Culture by Subdistrict in Muna Barat Regency, 2020/2021 and 2021/2022</i>	103
4.1.6	Jumlah Sekolah, Guru, dan Murid Madrasah Tsanawiyah (MTs) di Bawah Kementerian Agama Menurut Kecamatan di Kabupaten Muna Barat, 2020/2021 dan 2021/2022 <i>Number of Schools, Teachers, and Pupils in Madrasah Tsanawiyah (MTs) Under The Ministry of Religious Affairs by Subdistrict in Muna Barat Regency, 2020/2021 dan 2021/2022</i>	106
4.1.7	Jumlah Sekolah, Guru, dan Murid Sekolah Menengah Atas (SMA) di Bawah Kementerian Pendidikan dan Kebudayaan Menurut Kecamatan di Kabupaten Muna Barat, 2020/2021 dan 2021/2022 <i>Number of Schools, Teachers, and Pupils in Senior High Schools Under The Ministry of Education and Culture by Subdistrict in Muna Barat Regency, 2020/2021 dan 2021/2022</i>	109
4.1.8	Jumlah Sekolah, Guru, dan Murid Sekolah Menengah Kejuruan (SMK) di Bawah Kementerian Pendidikan dan Kebudayaan Menurut Kecamatan di Kabupaten Muna Barat, 2020/2021 dan 2021/2022 <i>Number of Schools, Teachers, and Pupils in Vocational High Schools Under The Ministry of Education and Culture by Subdistrict in Muna Barat Regency, 2020/2021 dan 2021/2022</i>	112
4.1.9	Jumlah Sekolah, Guru, dan Murid Madrasah Aliyah (MA) di Bawah Kementerian Agama Menurut Kecamatan di Kabupaten Muna Barat, 2020/2021 dan 2021/2022	

	<i>Number of Schools, Teachers, and Pupils in Madrasah Aliyah (MA) Under the Ministry of Religious Affairs by Subdistrict in Muna Barat Regency, 2020/2021 dan 2021/2022</i>	115
4.1.10	Jumlah Desa ¹ /Kelurahan yang Memiliki Fasilitas Sekolah Menurut Kecamatan dan Tingkat Pendidikan di Kabupaten Muna Barat, 2019– 2021 <i>Number of Villages¹/Kelurahan Having Educational Facilities by Subdistrict and Educational Level in Muna Barat Regency, 2019– 2021</i>	118
4.1.11	Angka Partisipasi Murni (APM) dan Angka Partisipasi Kasar Menurut Jenjang Pendidikan di Kabupaten Muna Barat, 2020 dan 2021 <i>Net Participation Rates and Gross Participation Rates by Educational Level in Muna Barat Regency, 2020 and 2021</i>	123
4.1.12	Persentase Penduduk Usia 7-24 Tahun Menurut Partisipasi Sekolah dan Jenis Kelamin di Kabupaten Muna Barat, 2020 dan 2021 <i>Percentage of Population Aged 7-24 Years by School Participation and Sex in Muna Barat Regency, 2020 and 2021</i>	124
4.2	KESEHATAN HEALTH	
4.2.1	Jumlah Desa ¹ /Kelurahan Yang Memiliki Sarana Kesehatan Menurut Kecamatan di Kabupaten Muna Barat, 2019–2021 <i>Number of Villages¹/Kelurahan Having Health Facilities by Subdistrict in Muna Barat Regency, 2019–2021</i>	126
4.2.2	Jumlah Tenaga Kesehatan Menurut Kecamatan di Kabupaten Muna Barat, 2021 <i>Number of Medical Personnel by Subdistrict in Muna Barat Regency, 2021</i>	132
4.2.3	Jumlah Fasilitas Kesehatan Menurut Kecamatan di Kabupaten Muna Barat, 2021 <i>Number of Health Facility by Subdistrict in Muna Barat Regency, 2021</i>	133
4.2.4	Jumlah Kasus Penyakit Menurut Kecamatan di Kabupaten Muna Barat, 2021 <i>Number of Disease Case by Subdistrict in Muna Barat Regency, 2021 ...</i>	135
4.2.5	Jumlah Balita yang Pernah Diberikan Imunisasi Menurut Kecamatan dan Jenis Imunisasi di Kabupaten Muna Barat, 2021 <i>Number of Toddler who Have Been Immunized by Subdistrict and</i>	

	<i>Type of Immunization in Muna Barat Regency, 2021</i>	137
4.2.6	Jumlah Kelahiran Menurut Kecamatan dan Status Kelahiran di Kabupaten Muna Barat, 2021 <i>Number of Birth by Subdistrict and Birth Status in Muna Barat Regency, 2021</i>	139
4.2.7	Jumlah Kematian Neonatal, Bayi, dan Balita Menurut Kecamatan di Kabupaten Muna Barat, 2021 <i>Number of Death of Neonatal, Baby, and Toddler by Subdistrict in Muna Barat Regency, 2021</i>	140
4.2.8	Jumlah Kematian Ibu Hamil, Ibu Bersalin, dan Ibu Nifas Menurut Kecamatan di Kabupaten Muna Barat, 2021 <i>Number of Death of Pregnant Mother, Maternity Mother, and Postpartum Mother by Subdistrict in Muna Barat Regency, 2021</i>	141
4.2.9	Jumlah Sarana dan Prasarana Keluarga Berencana Menurut Kecamatan di Kabupaten Muna Barat, 2021 <i>Number of Family Planning Facilities by Subdistrict in Muna Barat Regency, 2021</i>	142
4.2.10	Jumlah Tenaga Pelaksana Keluarga Berencana Menurut Kecamatan di Kabupaten Muna Barat, 2021 <i>Number of Family Planning Implementers by Subdistrict in Muna Barat Regency, 2021</i>	143
4.2.11	Jumlah Pasangan Usia Subur dan Peserta KB Aktif Menurut Kecamatan di Kabupaten Muna Barat, 2021 <i>Number of Eligible Couples and Family Planning Participants by Subdistrict in Muna Barat Regency, 2021</i>	144
4.2.12	Jumlah Pasangan Usia Subur dan Penggunaan Akseptor Baru KB Menurut Kecamatan di Kabupaten Muna, 2021 <i>Number of Eligible Couples and Realization of New Acceptor by Subdistrict in Muna Regency, 2021</i>	146
4.3	KRIMINALITAS	
	CRIME	
4.3.1	Jumlah Kejadian Kejahatan Menurut Kecamatan di Kabupaten Muna Barat, 2021 <i>Number of Places of Worship by Subdistrict in Muna Barat Regency, 2021</i>	148

4.3.2	Banyaknya Narapidana Berdasarkan Putusan Pengadilan Menurut Jenis Kejahatan/Pelanggaran dan Jenis Kelamin di Kabupaten Muna Barat, 2021 <i>Number of Convicts by Type of Crimes/Offense and Gender in Muna Barat Regency, 2021</i>	153
4.3.3	Banyaknya Narapidana Berdasarkan Putusan Pengadilan Menurut Jenis Kejahatan/Pelanggaran dan Jenis Hukuman di Kabupaten Muna Barat, 2021 <i>Number of Convicts by Type of Crimes/Offense and Type of Punishment in Muna Barat Regency, 2021</i>	154
4.3.4	Jumlah Perkara Pidana yang Diselesaikan pada Pengadilan Negeri Menurut Jenis Putusan dan Bulan di Kabupaten Muna Barat, 2021 <i>Number of Criminal Cases Solved at District Court by Type of Decision and Month in Muna Barat Regency, 2021</i>	155
4.3.5	Jumlah Perkara Pidana pada Pengadilan Negeri Menurut Bulan di Kabupaten Muna Barat, 2021 <i>Number of Criminal Cases at District Court by Month in Muna Barat Regency, 2021</i>	157
4.3.6	Jumlah Perkara Perdata pada Pengadilan Negeri Menurut Bulan di Kabupaten Muna Barat, 2021 <i>Number of Criminal Cases at District Court by Month in Muna Barat Regency, 2021</i>	159
4.3.7	Banyaknya Terdakwa yang Diajukan ke Pengadilan Negeri Menurut Jenis Pidana dan Kategori Usia di Kabupaten Muna Barat, 2021 <i>Number of Defendants Submitted to District Court by Type of Crimes and Age Category in Muna Barat Regency, 2021</i>	160
4.4	KEMISKINAN	
	POVERTY	
4.4.1	Garis Kemiskinan, Jumlah, dan Persentase Penduduk Miskin di Kabupaten Muna Barat, 2016–2021 <i>Poverty Line, Number, and Percentage of Poor People in Muna Barat Regency, 2016–2021</i>	161
4.4.2	Indeks Kedalaman Kemiskinan dan Indeks Keparahan Kemiskinan di Kabupaten Muna Barat, 2016–2021	

	<i>Poverty Gap Index and Poverty Severity Index in Muna Barat Regency, 2016–2021</i>	162
4.5	AGAMA	
	RELIGION	
4.5.1	Jumlah Penduduk Menurut Kecamatan dan Agama yang Dianut di Kabupaten Muna Barat, 2020 <i>Population by Subdistrict and Religion in Muna Barat Regency, 2020...</i>	163
4.5.2	Jumlah Tempat Peribadatan Menurut Kecamatan di Kabupaten Muna Barat, 2020 <i>Number of Places of Worship by Subdistrict in Muna Barat Regency, 2020</i>	164
4.5.3	Jumlah Jemaah Haji yang Diberangkatkan ke Tanah Suci Mekah Menurut Kecamatan dan Jenis Kelamin di Kabupaten Muna Barat, 2020-2021 <i>Number of Hajj Pilgrim by Subdistrict and Gender in Muna Barat Regency, 2020-2021</i>	165
4.5.4	Jumlah Jemaah Haji Menurut Kecamatan dan Kelompok Umur di Kabupaten Muna Barat, 2021 <i>Number of Al Hajj Pilgrim by Subdistrict and Age Group in Muna Barat Regency, 2021</i>	166
4.5.5	Jumlah Nikah, Talak dan Cerai, dan Rujuk Menurut Kecamatan di Kabupaten Muna Barat, 2019 dan 2020 <i>Number of Married, Divorce, and Reconciliation by Subdistrict in Muna Barat Regency, 2019 dan 2020</i>	167
4.6	BENCANA ALAM	
	NATURAL DISASTER	
4.6.1	Jumlah Desa ¹ /Kelurahan yang Mengalami Bencana Alam ² Menurut Kecamatan di Kabupaten Muna Barat, 2019–2021 <i>Number of Villages¹ that Had Natural Disaster² by Subdistrict in Muna Barat Regency, 2019–2021</i>	168
4.6.2	Jumlah Kejadian Bencana Alam Menurut Jenis Kejadian di Kabupaten Muna Barat, 2017-2021 <i>Number of Natural Disaster Events by Type of Incident in Muna Barat Regency, 2017-2021</i>	171

4.6.3	Jumlah Korban Bencana Alam Menurut Jenis Kejadian di Kabupaten Muna Barat, 2020 dan 2021 <i>Number of Natural Disaster Victims by Type of Incident in Muna Barat Regency, 2020 dan 2021</i>	172
4.6.4	Jumlah Kejadian Bencana Alam Menurut Kecamatan di Kabupaten Muna Barat, 2017-2021 <i>Number of Natural Disaster Events by Subdistrict in Muna Barat Regency, 2017-2021</i>	173
4.6.5	Jumlah Korban Manusia ¹ yang Diakibatkan Bencana Alam Menurut Kecamatan di Kabupaten Muna Barat, 2017-2021 <i>Number of Human Casualties¹ Caused by Natural Disaster by Subdistrict in Muna Barat Regency, 2017-2021</i>	174
4.6.6	Jumlah Kerusakan Rumah ¹ yang Diakibatkan Bencana Alam Menurut Kecamatan di Kabupaten Muna Barat, 2017-2021 <i>Number of Damaged House Caused by Natural Disaster by Subdistrict in Muna Barat Regency, 2017-2021</i>	175
4.6.7	Jumlah Anak Asuh Menurut Panti Asuhan dan Jenis Kelamin di Kabupaten Muna Barat, 2020 <i>Number of Cared Childres by Orphanage and Gender in Muna Barat Regency, 2020</i>	176
4.6.8	Banyaknya Penyandang Cacat Menurut Kecamatan dan Jenis Disabilitas di Kabupaten Muna Barat, 2020 <i>Number of Handicapped by Subdistrict and Type of Disability in Muna Barat Regency, 2020</i>	177
4.6.9	Jumlah Penerima Bantuan (Kepala Keluarga) dan Anggaran Bantuan Sosial Pangan Menurut Kecamatan di Kabupaten Muna Barat, 2020 <i>Number of Beneficiary (Head of Family) and Food Social Assistance Budget by Subdistrict in Muna Barat Regency, 2020</i>	178
4.7	LAINNYA	
	OTHERS	
4.7.1	Banyaknya Beras untuk Keluarga Miskin Menurut Kecamatan di Kabupaten Muna Barat, 2017-2020 <i>Number of Rices for Poor Family by Subdistricts in Muna Barat Regency, 2017-2020</i>	179

4.7.2	Jumlah Beras yang Masuk, Keluar, dan Stok Akhir Tahun serta Nilainya di Kabupaten Muna Barat, 2014-2020 <i>Number of In, Out, Year-End Stock Rices, and Its Value in Muna Barat Regency, 2014-2020</i>	180
4.7.3	Jumlah Beras yang Masuk per Bulan Menurut Bulan di Kabupaten Muna Barat, 2019-2020 <i>Number of In Rices by Month in Muna Barat Regency, 2019-2020</i>	181
4.7.4	Jumlah Organisasi Non Profit yang Melayani Rumah Tangga Menurut Kecamatan di Kabupaten Muna Barat, 2020-2021 <i>Number of Non Profit Institutions Serving Household by Subdistrict in Muna Barat Regency, 2020-2021</i>	182
5.	PERTANIAN, KEHUTANAN, PETERNAKAN, DAN PERIKANAN/ AGRICULTURE, FORESTRY, LIVESTOCK, AND FISHERY	
5.1	HORTIKULTURA	
	HORTICULTURE	
5.1.1	Luas Panen Tanaman Sayuran Menurut Kecamatan dan Jenis Tanaman di Kabupaten Muna Barat (ha), 2020 dan 2021 <i>Harvested Area of Vegetables by Subdistrict and Kind of Plant in Muna Barat Regency (ha), 2020 and 2021</i>	196
5.1.2	Produksi Tanaman Sayuran Menurut Kecamatan dan Jenis Tanaman di Kabupaten Muna Barat (kuintal), 2020 dan 2021 <i>Production of Vegetables by Subdistrict and Kind of Plant in Muna Barat Regency (quintal), 2020 dan 2021</i>	199
5.1.3	Luas Panen Tanaman Sayuran dan Buah–Buahan Semusim Menurut Jenis Tanaman di Kabupaten Muna Barat (ha), 2018–2021 <i>Harvested Area of Seasonal Vegetables and Fruits by Kind of Plant in Muna Barat Regency (ha), 2018–2021</i>	202
5.1.4	Produksi Tanaman Sayuran dan Buah–Buahan Semusim Menurut Jenis Tanaman di Kabupaten Muna Barat (kuintal), 2018–2021 <i>Production of Seasonal Vegetables and Fruits by Kind of Plant in Muna Barat Regency (quintal), 2018–2021</i>	203
5.1.5	Luas Panen Tanaman Biofarmaka Menurut Kecamatan dan Jenis Tanaman di Kabupaten Muna Barat (m ²), 2020 dan 2021 <i>Harvested Area of Medicinal Plants by Subdistrict and Kind of Plant in Muna Barat Regency (m²), 2020 and 2021</i>	204

5.1.6	Produksi Tanaman Biofarmaka Menurut Kecamatan dan Jenis Tanaman di Kabupaten Muna Barat (kg), 2020 and 2021 <i>Production of Medicinal Plants by Subdistrict and Kind of Plant in Muna Barat Regency (kg), 2020 and 2021</i>	206
5.1.7	Luas Panen Tanaman Biofarmaka Menurut Jenis Tanaman di Kabupaten Muna Barat (m ²), 2018–2021 <i>Harvested Area of Medicinal Plants by Kind of Plant in Muna Barat Regency (m²), 2018–2021</i>	208
5.1.8	Produksi Tanaman Biofarmaka Menurut Jenis Tanaman di Kabupaten Muna Barat (kg), 2018–2021 <i>Production of Medicinal Plants by Kind of Plant in Muna Barat Regency (kg), 2018–2021</i>	209
5.1.9	Luas Panen Tanaman Hias Menurut Kecamatan dan Jenis Tanaman di Kabupaten Muna Barat (m ²), 2020 and 2021 <i>Harvested Area of Ornamental Plants by Subdistrict and Kind of Plant in Muna Barat Regency (m²), 2020 and 2021</i>	210
5.1.10	Produksi Tanaman Hias Menurut Kecamatan dan Jenis Tanaman di Kabupaten Muna Barat (tangkai), 2020 dan 2021 <i>Production of Ornamental Plants by Subdistrict and Kind of Plant in Muna Barat Regency (stalks), 2019 and 2020</i>	212
5.1.11	Luas Panen Tanaman Hias Menurut Jenis Tanaman di Kabupaten Muna Barat (m ²), 2018–2021 <i>Harvested Area of Ornamental Plants by Kind of Plant in Muna Barat Regency (m²), 2018–2021</i>	214
5.1.12	Produksi Tanaman Hias Menurut Jenis Tanaman di Kabupaten Muna Barat (tangkai), 2018–2021 <i>Production of Ornamental Plants by Kind of Plant in Muna Barat Regency (stalks), 2018–2021</i>	215
5.1.13	Produksi Buah-buahan Menurut Kecamatan dan Jenis Tanaman di Kabupaten Muna Barat (kuintal), 2020 dan 2021 <i>Production of Fruits by Subdistrict and Kind of Plant in Muna Barat Regency (quintal), 2020 and 2021</i>	216
5.1.14	Produksi Buah–Buahan dan Sayuran Tahunan Menurut Jenis Tanaman di Kabupaten Muna Barat (kuintal), 2018–2021 <i>Production of Annual Fruits and Vegetables by Kind of Plant in Muna Barat Regency (quintal), 2018–2021</i>	219

5.2 PERKEBUNAN
ESTATE CROPS

5.2.1 Luas Areal Tanaman Perkebunan Menurut Kecamatan dan Jenis Tanaman di Kabupaten Muna Barat (ha), 2020 dan 2021
Planted Area of Estate Crops by Subdistrict and Type of Crops in Muna Barat Regency (ha), 2020 dan 2021 220

5.2.2 Produksi Perkebunan Menurut Kecamatan dan Jenis Tanaman di Kabupaten Muna Barat (ton), 2020 dan 2021
Production of Estate by Subdistrict and Type of Crops in Muna Barat Regency (ton), 2020 and 2021 224

5.2.3 Luas Areal dan Produksi Tanaman Perkebunan Jenis Tanaman di Kabupaten Muna Barat, 2021
Area and Production of Estate by Type of Crops in Muna Barat Regency, 2021 228

5.3 PETERNAKAN
LIVESTOCK

5.3.1 Populasi Ternak Menurut Kecamatan dan Jenis Ternak di Kabupaten Muna Barat, 2019-2020
Livestock Population by Subdistrict and Kind of Livestock in Muna Barat Regency, 2019-2020 229

5.3.2 Populasi Unggas Menurut Kecamatan dan Jenis Unggas di Kabupaten Muna Barat, 2019-2020
Poultry Population by Subdistrict and Kind of Poultry in Muna Barat Regency, 2019-2020 231

5.3.3 Produksi Daging Ternak Menurut Kecamatan dan Jenis Ternak di Kabupaten Muna Barat (kg), 2019-2020
Production of Livestock Meat by Sub District and Kind of Livestock in Muna Barat Regency (kg), 2019-2020 233

5.3.4 Produksi Daging Unggas Menurut Kecamatan dan Jenis Unggas di Kabupaten Muna Barat (kg), 2019-2020
Production of Poultry Meat by Sub District and Kind of Poultry in Muna Barat Regency (kg), 2019-2020 235

5.3.5 Produksi Telur Unggas Menurut Kecamatan dan Jenis Unggas di Kabupaten Muna Barat (kg), 2019-2020

	<i>Production of Poultry Egg by Sub District and Kind of Poultry in Muna Barat Regency (kg), 2019-2020</i>	237
5.4	PERIKANAN	
	FISHERY	
5.4.1	Produksi Perikanan Tangkap Menurut Kecamatan dan Jenis Penangkapan di Kabupaten Muna Barat (Ton), 2020-2021 <i>Production of Fish Capture by Province and Type of Captures in Muna Barat Regency (Ton), 2020-2021</i>	239
5.4.2	Produksi Perikanan Tangkap Menurut Kecamatan dan Habitat di Kabupaten Muna Barat (Ton), 2020-2021 <i>Production of Fish Capture by Province and Habitat in Muna Barat Regency (Ton), 2020-2021</i>	240
5.4.3	Produksi Perikanan Tangkap Menurut Kecamatan dan Jenis Binatang Air di Kabupaten Muna Barat (Ton), 2020-2021 <i>Production of Fish Capture by Province and Type of Aquatic Animal in Muna Barat Regency (Ton), 2020-2021</i>	241
5.4.4	Produksi Perikanan Tangkap Menurut Kecamatan dan Komoditas Utama di Kabupaten Muna Barat (Ton), 2020-2021 <i>Production of Fish Capture by Province and Main Commodity in Muna Barat Regency (Ton), 2020-2021</i>	242
5.4.5	Produksi Perikanan Tangkap Menurut Kecamatan dan Lokasi Budidaya di Kabupaten Muna Barat (Ton), 2020-2021 <i>Production of Fish Capture by Province and Fish Farming Location in Muna Barat Regency (Kg), 2020-2021</i>	244
5.4.6	Produksi Perikanan Tangkap Menurut Kecamatan dan Jenis Kegiatan di Kabupaten Muna Barat (Kg), 2020-2021 <i>Production of Fish Capture by Province and Type of Activity in Muna Barat Regency (Kg), 2020-2021</i>	245
5.4.7	Produksi Perikanan Budidaya Menurut Kecamatan dan Komoditas Utama di Kabupaten Muna Barat (Kg), 2020-2021 <i>Production of Fish Farming by Province and Main Commodity in Muna Barat Regency (Kg), 2020-2021</i>	246
5.5	PERTANIAN TANAMAN PANGAN	
	FOOD CROPS AGRICULTURE	

5.5.1	Luas Panen dan Produksi Tanaman Pangan Menurut Kecamatan di Kabupaten Muna Barat, 2018-2021 <i>Harvested Area and Production of Food Crops by Subdistrict in Muna Barat Regency, 2018-2021</i>	248
5.5.2	Luas Panen Menurut Kecamatan dan Jenis Tanaman Pangan di Kabupaten Muna Barat (ha), 2020 <i>Harvested Area By Subdistrict and Type of Food Crops in Muna Barat Regency (ha), 2020</i>	249
5.5.3	Luas Lahan Menurut Kecamatan dan Jenis Penggunaan di Kabupaten Muna Barat (ha), 2019-2020 <i>Land Area By Subdistrict and Type of Use in Muna Barat Regency, 2019-2020</i>	250
5.5.4	Luas Lahan Sawah Menurut Kecamatan dan Jenis Pengairan di Kabupaten Muna Barat (ha), 2019-2020 <i>Area of Wetland By Subdistrict and Type of Use in Muna Barat Regency, 2019-2020</i>	251
5.5.5	Luas Lahan Bukan Sawah Menurut Kecamatan dan Jenis Penggunaan di Kabupaten Muna Barat (ha), 2019-2020 <i>Area of Dryland By Subdistrict and Type of Use in Muna Regency, 2019-2020</i>	252
6	INDUSTRI, PERTAMBANGAN, DAN ENERGI/ INDUSTRY, MINING, AND ENERGY	
6.1	Jumlah Pelanggan Listrik PLN Rayon Raha Menurut Kategori Pelanggan, 2017-2021 <i>Number of Electricity Customer of State Electricity Company of Raha District By Customer Category, 2017-2021</i>	260
6.2	Kapasitas Listrik Terpasang PLN Rayon Raha Menurut Kategori Pelanggan (VA), 2017-2021 <i>Installed Electricity Capacity of State Electricity Company of Raha District By Customer Category (VA), 2017-2021</i>	261
6.3	Jumlah Listrik yang Didistribusikan PLN Rayon Raha Menurut Kategori Pelanggan (Kwh), 2017-2021 <i>Number of Distributed Electricity of State Electricity Company of Raha District By Customer Category (Kwh), 2017-2021</i>	262
6.4	Nilai Penjualan Listrik PLN Rayon Raha Menurut	

	Kategori Pelanggan (Ribu Rp), 2017–2021 <i>Value of Electricity Sold of State Electricity Company of Raha District By Customer Category (Thousand Rupiahs), 2017-2021</i>	263
6.5	Biaya Untuk Setiap Daya Listrik Terjual PLN Rayon Raha Menurut Kategori Pelanggan (Rp/Kwh), 2017–2021 <i>Cost for Every Electrical Power Sold of State Electricity Company of Raha District By Customer Category (Rp/Kwh), 2017-2021</i>	264
7.	PARIWISATA/TOURISM	
7.1	Jumlah Hotel dan Penginapan Menurut Kecamatan di Kabupaten Muna Barat, 2021 <i>Number of Hotels and Inns By Subdistrict in Muna Barat Regency, 2021</i>	271
7.2	Jumlah Akomodasi, Kamar, Tempat Tidur, dan Tamu yang Menurut Kategori dan Kecamatan di Kabupaten Muna Barat, 2015-2021 <i>Number of Star Hotel, Room, Bed, and Visitor By Category and Subdistrict in Muna Barat Regency, 2015-2021</i>	272
7.3	Jumlah Akomodasi, Kamar, dan Tempat Tidur Menurut Kategori dan Kecamatan di Kabupaten Muna Barat, 2021 <i>Number of Hotels and Inns By Category and Subdistrict in Muna Barat Regency, 2021</i>	274
7.4	Jumlah Objek Wisata Menurut Jenis Wisata dan Kecamatan di Kabupaten Muna Barat, 2021 <i>Number of Tourism Objects By Type of Tourism and Subdistrict in Muna Barat Regency, 2021</i>	277
7.5	Jumlah Wisatawan Domestik dan Mancanegara di Kabupaten Muna Barat, 2016-2021 <i>Number of International and Domestic Visitor in Muna Barat Regency, 2016-2021</i>	279
8.	TRANSPORTASI DAN KOMUNIKASI/ TRANSPORTATION AND COMMUNICATION	
8.1	TRANSPORTASI TRANSPORTATION	
8.1.1	Panjang Jalan Menurut Tingkat Kewenangan Pemerintahan di Kabupaten Muna Barat (km), 2019–2021 <i>Length of Roads by Level of Government Authority in Muna Barat</i>	

	Halaman Page
	288
8.1.2	289
8.1.3	290
8.1.4	291
8.1.5	292
8.1.6	293
8.1.7	294
8.1.8	295
8.1.9	296
8.1.10	297

8.1.11	Lalu Lintas Barang dan Bagasi (Kg) Melalui Pelabuhan Udara Sugimanuru di Kabupaten Muna Barat, 2017-2021 <i>Cargo and Baggage Traffic at Sugimanuru Airport in Muna Barat Regency, 2017-2021</i>	298
8.1.12	Lalu Lintas Pesawat Terbang dan Barang Melalui Pelabuhan Udara Sugimanuru di Kabupaten Muna Barat, 2021 <i>Aircraft and Cargo Traffic at Sugimanuru Airport in Muna Barat Regency, 2021</i>	299
9.	PERBANKAN, KOPERASI, DAN HARGA-HARGA/ BANKING, COOPERATIVE, AND PRICES	
9.1	PERBANKAN BANKING	
9.1.1	Perkembangan Giro, Deposito, dan Tabungan Keadaan 31 Desember di Kabupaten Muna, 2011-2020 <i>Progress of Demand Deposits, Time Deposits, and Savings per December 31st in Muna Regency, 2011-2020</i>	306
9.1.2	Posisi Pinjaman Rupiah dan Valuta Asing yang Diberikan Bank Umum dan BPR Menurut Jenis Penggunaan di Kabupaten Muna Barat (Juta Rupiah), 2016-2020 <i>Outstanding of Credit (Rupiahs and Foreign Exchange) of Commercial Banks and Rural Bank by Utilization in Muna Barat Regency (Million Rupiah), 2016-2020</i>	307
9.1.3	Posisi Pinjaman/Kredit (Rupiah dan Valuta Asing) yang Diberikan Bank Umum dan BPR Menurut Lapangan Usaha di Kabupaten Muna, 2017-2020 <i>Position of Loans (in Rupiah and Foreign Exchange) Given by Commercial Banks and Rural Banks by Industry in Muna Regency, 2017-2020</i>	308
9.1.4	Ketetapan dan Realisasi Pajak Bumi dan Bangunan (PBB) menurut Kecamatan di Kabupaten Muna Barat (Ribu Rupiah), 2019-2021 <i>Budget and Realization of Land and Building Tax in Muna Barat Regency (Thousand Rupiahs), 2019-2021</i>	310
9.2	KOPERASI COOPERATIVE	

9.2.1	Jumlah Koperasi Menurut Kecamatan dan Status di Kabupaten Muna Barat, 2021 <i>Number of Cooperative by Subdistrict and Status in Muna Barat Regency, 2021</i>	312
9.2.2	Jumlah Anggota Koperasi Menurut Kecamatan dan Status di Kabupaten Muna Barat, 2019-2021 <i>Number of Cooperative Member by Subdistrict and Status in Muna Barat Regency, 2019-2021</i>	313
9.2.3	Jumlah Koperasi Menurut Kecamatan dan Jenis Koperasi di Kabupaten Muna Barat, 2021 <i>Number of Cooperative Member by Subdistrict and Type of Cooperative in Muna Barat Regency, 2021</i>	314
10.	PENGELUARAN PENDUDUK/POPULATION EXPENDITURE	
10.1	Rata-rata Pengeluaran per Kapita Sebulan Menurut Kelompok Komoditas (rupiah) di Kabupaten Muna Barat, 2020 dan 2021 <i>Monthly Average Expenditure per Capita by Commodity Group (rupiahs) in Muna Barat Regency, 2020 and 2021</i>	319
10.2	Persentase Pengeluaran per Kapita Sebulan Menurut Kelompok Komoditas di Kabupaten Muna Barat, 2020 dan 2021 <i>Percentage of Monthly Expenditure per Capita by Commodity Group in Muna Barat Regency, 2020 and 2021</i>	320
10.3	Rata-rata Konsumsi Kalori Perkapita Sehari menurut Kelompok Makanan di Kabupaten Muna Barat, 2020 dan 2021 <i>Average of Calory Consumption a Day by Food Group in Muna Barat Regency, 2020 dan 2021</i>	321
10.4	Rata-rata Konsumsi Protein Perkapita Sehari menurut Kelompok Makanan di Kabupaten Muna Barat, 2020 dan 2021 <i>Average of Protein Consumption a Day by Food Group in Muna Barat Regency, 2020 dan 2021</i>	322
11.	PERDAGANGAN/TRADE	
11.1	Jumlah Usaha Mikro, Kecil, dan Menengah (UMKM) Menurut Kecamatan dan Bidang Usaha di Kabupaten Muna Barat, 2021 <i>Number of Medium, Small, And Micro Enterprises by Subdistrict and Sector in Muna Barat Regency, 2021</i>	329
11.2	Jumlah Desa/Kelurahan Menurut Kecamatan dan Ketersediaan	

	Sarana Perdagangan di Kabupaten Muna Barat, 2020-2021 <i>Number of Villages/Urban Villages by Subdistrict and Availability of Trade Facilities in Muna Barat Regency, 2020-2021</i>	333
11.3	Realisasi Perizinan yang diterbitkan Menurut Jenis Izin di Kabupaten Muna Barat, 2020-2021 <i>Realization of Licenses issued by Type of Permit in Muna Barat Regency, 2020-2021</i>	335
12.	SISTEM NERACA REGIONAL/SYSTEM OF REGIONAL ACCOUNTS	
12.1	Produk Domestik Regional Bruto Atas Dasar Harga Berlaku Menurut Lapangan Usaha (miliar rupiah), 2017-2021 <i>Gross Regional Domestic Product at Current Market Prices by Industry (billion rupiahs), 2017-2021</i>	347
12.2	Produk Domestik Regional Bruto Atas Dasar Harga Konstan 2010 Menurut Lapangan Usaha (miliar rupiah), 2017-2021 <i>Gross Regional Domestic Product at 2010 Constant Market Prices by Industry (billion rupiahs), 2017-2021</i>	349
12.3	Distribusi Persentase Produk Domestik Regional Bruto Atas Dasar Harga Berlaku Menurut Lapangan Usaha, 2017-2021 <i>Percentage Distribution of Gross Regional Domestic Product at Current Market Prices by Industry, 2017-2021</i>	351
12.4	Laju Pertumbuhan Produk Domestik Regional Bruto Atas Dasar Harga Konstan 2010 Menurut Lapangan Usaha (persen), 2017-2021 <i>Growth Rate of Gross Regional Domestic Product at 2010 Constant Market Prices by Industry (percent), 2017-2021</i>	353
12.5	Produk Domestik Regional Bruto Atas Dasar Harga Berlaku Menurut Jenis Pengeluaran di Kabupaten Muna Barat (miliar rupiah), 2017-2021 <i>Gross Regional Domestic Product at Current Market Prices by Type of Expenditure in Muna Barat Regency (billion rupiahs), 2017-2021</i>	355
12.6	Produk Domestik Regional Bruto Atas Dasar Harga Konstan 2010 Menurut Jenis Pengeluaran di Kabupaten Muna Barat (miliar rupiah), 2017-2021 <i>Gross Regional Domestic Product at 2010 Constant Market Prices by Type of Expenditure in Muna Barat Regency (billion rupiahs), 2017-2021</i>	356

13.	PERBANDINGAN ANTAR KABUPATEN/ KOTA/ REGENCY/MUNICIPAL COMPARISON	
13.1	Jumlah Penduduk Menurut Kabupaten/Kota di Sulawesi Tenggara 1990, 2000, 2010, 2020, dan 2021 <i>Population by Regency/Municipality in Sulawesi Tenggara, 1990, 2000, 2010, 2020, and 2021</i>	362
13.2	Jumlah Penduduk Menurut Kabupaten/Kota dan Jenis Kelamin di Sulawesi Tenggara (jiwa), 2020. <i>Population by Regency/Municipality and Gender in Sulawesi Tenggara (lives), 2020</i>	363
13.3	Tingkat Pengangguran Terbuka Menurut Kabupaten/ Kota di Sulawesi Tenggara (persen), 2017-2021 <i>Open Unemployment Rate by Regency/Municipality in Sulawesi Tenggara (percent), 2017-2021</i>	364
13.4	Tingkat Partisipasi Angkatan Kerja Menurut Kabupaten/ Kota di Sulawesi Tenggara (persen), 2017-2021 <i>Labour Force Participation Rate by Regency/Municipality in Sulawesi Tenggara (percent), 2017-2021</i>	365
13.5	Produk Domestik Regional Bruto Atas Dasar Harga Berlaku Menurut Kabupaten/Kota di Sulawesi Tenggara (Miliar Rupiah), 2017-2021 <i>Gross Regional Domestic Product at Current Prices by Regency/ Municipality in Sulawesi Tenggara (Billion Rupiah), 2017-2021</i>	366
13.6	Produk Domestik Regional Bruto Atas Dasar Harga Konstan Menurut Kabupaten/Kota di Sulawesi Tenggara (Miliar Rupiah), 2017-2021 <i>Gross Regional Domestic Product at Constant Prices by Regency/ Municipality in Sulawesi Tenggara (Billion Rupiah), 2017-2021</i>	367
13.7	Pertumbuhan Ekonomi Menurut Kabupaten/Kota di Provinsi Sulawesi Tenggara (persen), 2017-2021 <i>Economic Growth by Regency/Municipality in Sulawesi Tenggara Province (percent), 2017-2021</i>	368
13.8	Indeks Pembangunan Manusia Kabupaten/ Kota di Sulawesi Tenggara, 2017-2021 <i>Human Development Index by Regency/Municipality in Sulawesi Tenggara, 2017-2021</i>	369

13.9	Komponen Indeks Pembangunan Manusia Kabupaten/Kota di Sulawesi Tenggara, 2021 <i>Human Development Index Component by Regency/Municipality in Sulawesi Tenggara, 2021</i>	370
13.10	Jumlah Penduduk Miskin Menurut Kabupaten/ Kota di Provinsi Sulawesi Tenggara (ribu), 2017-2021 <i>Number of Poor Population by Regency/Municipality in Sulawesi Tenggara Province (thousand), 2017-2021</i>	371
13.11	Persentase Penduduk Miskin Menurut Kabupaten/ Kota di Provinsi Sulawesi Tenggara (persen), 2017-2021 <i>Percentage of Poverty by Regency/Municipality in Sulawesi Tenggara Province (percent), 2017-2021</i>	372
13.12	Garis Kemiskinan Menurut Kabupaten/ Kota Provinsi Sulawesi Tenggara, 2016-2020 <i>Poverty Line by Regency/Municipality in Sulawesi Tenggara Province, 2016-2020</i>	373
13.13	Indeks Kemahalan Konstruksi Kabupaten/ Kota Provinsi Sulawesi Tenggara, 2019-2021 <i>Construction Price Index by Regency/Municipality in Sulawesi Tenggara Province, 2019-2021</i>	374

DAFTAR GAMBAR/LIST OF FIGURES

	Halaman Page
1.1	Jumlah Curah Hujan Menurut Bulan di Kabupaten Muna Barat (mm), 2021 <i>Number of Precipitation by Month in Muna Barat Regency (mm), 2021</i> 4
2.1	Persentase Realisasi Penerimaan Daerah Kabupaten Muna Barat menurut Jenis, 2021 <i>Percentage of Realitation Revenue of Muna Barat Regency by Type, 2021</i> 23
3.1	Persentase Angkatan Kerja yang Bekerja Menurut Tingkat Pendidikan di Kabupaten Muna Barat, 2021 <i>Percentage Population as Economically Active which working by Educational Level in Muna Barat Regency, 2021</i> 64
4.1	Jumlah Fasilitas Kesehatan Menurut Kecamatan di Kabupaten Muna Barat, 2021 <i>Number of Health Facility by Subdistrict in Muna Barat Regency, 2021</i> 92
5.1	Produksi 6 tanaman Sayuran dan Buah–Buahan Semusim dengan produksi tertinggi (Kuintal) di Kabupaten Muna Barat, 2021 <i>Production 6 plant of Seasonal Vegetables and Fruits by Higher Production (Quintal) in Muna Barat Regency, 2021</i> 195
6.1	Jumlah Pelanggan Listrik PLN Rayon Raha Menurut Kategori Pelanggan, 2017-2021 <i>Number of Electricity Customer of State Electricity Company of Raha District By Customer Category, 2017-2021</i> 259
7.1	Jumlah Tamu yang menginap di Layanan Akomodasi di Kabupaten Muna Barat, 2018-2021 <i>Number of Visitor which Stay In Accomodation Service in Muna Barat Regency, 2018-2021</i> 270
8.1	Persentase Panjang Jalan Menurut Jenis Permukaan Jalan di Kabupaten Muna Barat, 2021 <i>Percentage length of Roads by Type of Road Surface in Muna Barat Regency, 2021</i> 287
9.1	Ketetapan dan Realisasi Pajak Bumi dan Bangunan (PBB) menurut Kecamatan di Kabupaten Muna Barat (Ribu Rupiah), 2019-2021

	<i>Budget and Realization of Land and Building Tax in Muna Barat Regency (Thousand Rupiahs), 2019-2021</i>	305
10.1	Rata-rata Pengeluaran per Kapita Sebulan Menurut Kelompok Komoditas (rupiah) di Kabupaten Muna Barat, 2020 dan 2021 <i>Monthly Average Expenditure per Capita by Commodity Group (rupiahs) in Muna Barat Regency, 2020 and 2021</i>	318
11.1	Persentase Usaha Mikro, Kecil, dan Menengah (UMKM) Menurut Jenis di Kabupaten Muna Barat, 2021 <i>Percentage of Medium, Small, And Micro Enterprises by Type in Muna Barat Regency, 2021</i>	328
12.1	Produk Domestik Regional Bruto Atas Dasar Harga Berlaku Menurut Lapangan Usaha di Kabupaten Muna Barat (miliar), 2021 <i>Gross Regional Domestic Product At Current Prices By Industry in Muna Barat Regency (billion), 2021</i>	346
13.1	Pertumbuhan Ekonomi Menurut Kabupaten/Kota di Provinsi Sulawesi Tenggara (persen), 2021 <i>Economic Growth by Regency/Municipality in Sulawesi Tenggara Province (percent), 2021</i>	361

<https://mulia.ac.id>

PENJELASAN UMUM/EXPLANATORY NOTES

Tanda-tanda, satuan-satuan, dan lain-lainnya yang digunakan dalam publikasi ini adalah sebagai berikut:

Symbols, measurement units, and acronyms which are used in this publication, are as follows:

1. TANDA-TANDA/SYMBOLS

Data tidak tersedia/Data not available	: ...
Tidak ada atau nol /Null or zero	: -
Data dapat diabaikan/Data negligible	: 0
Tanda decimal/Decimal point	: ,
Data tidak dapat ditampilkan/Not applicable	: NA
Angka estimasi/Estimated figures	: e
Angka diperbaiki/Revised figures	: r
Angka sementara/Preliminary figures	: x
Angka sangat sementara/Very preliminary figures	: xx
Angka sangat sangat sementara/Very very preliminary figures	: xxx

2. SATUAN/UNITS

barel/barrel	: 158,99 liter/litres = 1/6,2898 m ³
hektar (ha)/hectare (ha)	: 10 000 m ²
kilometer (km)/kilometres (km)	: 1 000 meter/meters (m)
knot/knot	: 1,8523 km/jam (km/hour)
kuintal/quintal	: 100 kg
KWh	: 1 000 Watt hour
MWh	: 1 000 KWh
liter (untuk beras)/litre (for rice)	: 0,80 kg
MMSCF	: 1/35,3 m ³
metrik ton (m.ton)/metric ton (m. ton)	: 0,98421 long ton = 1 000 kg
ons/ounce	: 28,31 gram/grams
ton	: 1 000 kg

Satuan lain: buah, dus, butir, helai/lembar, kaleng, batang, pulsa, ton kilometer (ton-km), jam, menit, persen (%).

Other units: unit, pack, pieces, sheet, tin, pulse, ton-kilometres(ton-km), hour, minute, percent (%).

Perbedaan angka di belakang koma disebabkan oleh pembulatan angka.

The difference in decimal numbers is caused by rounding.

DAFTAR SINGKATAN/ LIST OF ABBREVIATIONS

SI	: Stasiun Iklim
SIMPK	: Stasiun Meteorologi Pertanian Khusus
t.t	: Tempat tidur
BCG	: Bacillus Calmette Guerin
DPT	: Difteri, Pertusis, Tetanus
TT	: Tetanus Toxoid
IOT	: Industri Obat Tradisional/ <i>Traditional Medicine Industry</i>
IKOT	: Industri Kecil Obat Tradisional/ <i>Traditional Medicine Small</i>
Alkes	: Alat kesehatan/ <i>Health Kits</i>
PKRT	: Perbekalan Kesehatan Rumah tangga/ <i>Household Health Logistics</i>
Kompl	: Komplemen/ <i>Complement</i>
IRTP	: Industri Pangan Produksi Rumah Tangga/ <i>Foods Home Industry</i>
PBF	: Pedagang Besar Farmasi/ <i>Pharmacy Whole-seller</i>
GFK	: Gudang Farmasi Kab/Kota/Regency/ <i>Municipality Pharmacy Warehouse</i>
RB	: Rumah Bersalin/ <i>Delivery House</i>
Pustu	: Puskesmas pembantu/ <i>Auxiliary Public Health Center</i>
BP	: Balai Pengobatan/ <i>Polyclinic</i>
TPS	: Tempat Pembuangan Sementara / <i>landfill</i>
Jamkesmas	: Jaminan kesehatan masyarakat miskin/ <i>Poor public health insurance</i>
PJKMU	: Program Jaminan Kesehatan Masyarakat Umum
SIUP	: Surat Ijin Usaha Perdagangan/ <i>Trading Permission Letter</i>
TDP	: Tanda Daftar Perusahaan/ <i>Company Registration Identity</i>
API	: Angka Pengenal Importir/ <i>Importer's Identity Number</i>

Statistik Kunci, 2019–2021 Key Statistics, 2019–2021

Rincian/ Description	Satuan/ Unit	2019	2020	2021
(1)	(2)	(3)	(4)	(5)
SOSIAL/SOCIAL				
Penduduk ¹ /Population ¹	Ribu/Thousand	71,63	84,59	84,77
Laju Pertumbuhan Penduduk ¹ /Population Growth ¹	%	1,25	1,62	0,22
Angka Harapan Hidup ^{1-e} /Life Expectancy Rate ¹	tahun/years	70,16	70,34	70,35
Angka Melek Huruf Usia 15+/Literacy Rate Aged 15+	%	88,38	89,95	89,47
Tingkat Partisipasi Angkatan Kerja -TPAK ^{2,3} Labour Force Participation Rate-LFPR ^{2,3}	%	62,08	74,21	71,96
Tingkat Pengangguran Terbuka-TPT ² Unemployment Rate-UR ²	%	3,12	3,36	2,84
Penduduk Miskin ⁴ /Poor People ⁴	ribu/thousand	11,52	11,32	11,55
Persentase Penduduk Miskin ⁴ Percentage of Poor People ⁴	%	13,84	13,30	13,96
Indeks Pembangunan Manusia-IPM ⁵ Human Development Index ⁵	—	64,45	65,08	65,48
EKONOMI/ECONOMIC				
Produk Domestik Regional Bruto (PDRB) Harga Berlaku ⁶ Gross Regional Domestic Bruto (GRDP) at Current Price ⁶	miliar rupiah billion rupiahs	2 589,01	2 618,06 ^x	2 787,12 ^{xx}
Laju Pertumbuhan Ekonomi ⁸ /Economic Growth ⁷	%	6,79	0,42 ^x	4,09 ^{xx}
PDRB Per Kapita Harga Berlaku ^{6,8} Per Capita of GRDP at Current Price ^{6,8}	juta rupiah million rupiahs	36,14	30,95 ^x	32,88 ^{xx}

- Catatan/Notes: ¹ Hasil proyeksi penduduk Indonesia 2010–2035 (pertengahan tahun/Juni)/The result of Indonesia population prjection 2010–2035 (mid year/June)
- ² Kondisi Agustus/Condition at August
- ³ Menggunakan penimbang hasil proyeksi penduduk tahun 2010–2035/Weighted by the 2010–2035 population projection
- ⁴ Kondisi Maret/Condition at March
- ⁵ Sejak tahun 2010, IPM dihitung dengan metode baru. Komponen IPM metode baru adalah angka harapan hidup saat lahir, harapan lama sekolah, rata-rata lama sekolah, dan pengeluaran per kapita/Since 2010, HDI was calculated using new method. New HDI component are life expectancy at birth, expected years of schooling, means years of schooling, and expenditure per capita
- ⁶ Mulai tahun 2010 mengadopsi System of National Account 2008 (SNA 2008)/Since 2010 is in line with System of National Account 2008 (SNA 2008)
- ⁷ Menggunakan tahun dasar 2010 (2010=100)/Using 2010 base year (2010=100)
- ⁸ Menggunakan proyeksi penduduk berdasarkan hasil SP2010/Using population projection based on SP2010

BAB 01

GEOGRAFI DAN IKLIM

Geography and Climate

Kabupaten Muna Barat terbentuk pada tanggal 23 Juli 2014 dengan dasar pembentukan UU No. 14 Tahun 2014. Pada awalnya, Kabupaten Muna Barat bergabung dengan Kabupaten Muna

Muna Barat Regency was established since July 23, 2014 with act law Number 14 of 2014 . Before, Muna Barat joined with Muna Regency

Luas wilayah

Total Area

906,28 km²

Jumlah Kecamatan

Number of Subdistricts

11 kecamatan
subdistricts

Jumlah Desa/Kelurahan

Number of Villages

86 desa/kelurahan
villages

TIWORO
UTARA

62,05 km²

NAPANO
KUSAMBI

77,19 km²

KUSAMBI

133,03 km²

TIWORO
KEPULAUAN

77,90 km²

TIWORO
TENGAH

82,35 km²

BARANGKA

33,09 km²

SAWERIGADI

102,60 km²

MAGINTI

40,57 km²

TIWORO
SELATAN

66,98 km²

LAWA

85,17 km²

WADAGA

175,05 km²

Sumber/Source : Kementerian Dalam Negeri/ Ministry of Home Affairs



Curah Hujan Tertinggi
terjadi pada bulan
*Highest Precipitation
on Month*

Januari/ January
November/ November
Desember/ December



Lama Penyinaran Matahari tertinggi
terjadi pada bulan
*Longest Duration of Sunshine
on Month*

April/ April
Mei/ May
Oktober/ October



Kecepatan Angin tertinggi
terjadi pada bulan
*Highest Wind Velocity
on Month*

Januari/ January
November/ November
Desember/ December

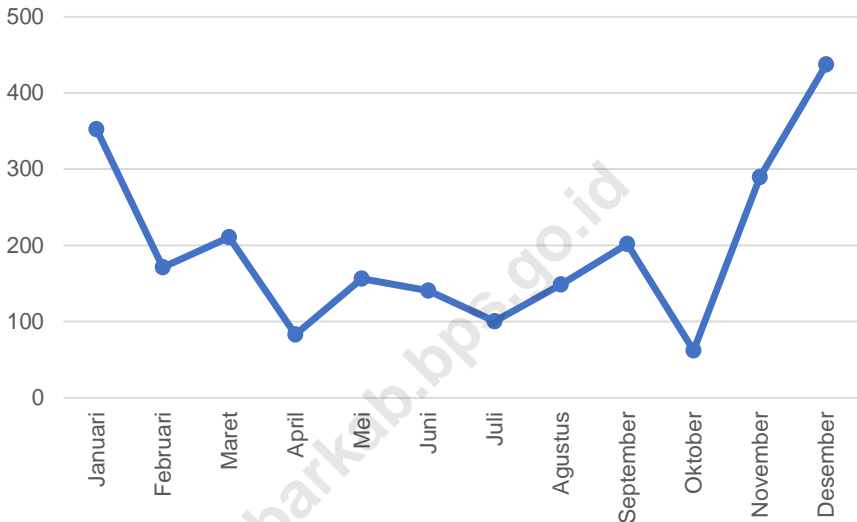
PENJELASAN TEKNIS

1. Kabupaten Muna Barat terletak di Tenggara Pulau Sulawesi. Secara astronomis, Muna Barat terletak di bagian selatan garis khatulistiwa memanjang dari utara ke selatan.
2. Berdasarkan posisi geografisnya, Kabupaten Muna Barat di sebelah Utara berbatasan dengan Selat Tiworo dan Kabupaten Konawe Selatan, di sebelah selatan dan timur berbatasan dengan Kabupaten Muna dan sebelah barat berbatasan dengan Selat Muna dan Kabupaten Bombana.
3. Kabupaten Muna Barat terdiri dari 11 Kecamatan yaitu Tiworo Kepulauan, Maginti, Tiworo Tengah, Tiworo Selatan, Tiworo Utara, Lawa, Sawerigadi, Barangka, Wadaga, Kusambi, dan Napano Kusambi.

TECHNICAL NOTES

1. *Muna Barat Regency located in southeast of Sulawesi Island. Astronomically, Muna Barat Regency located in south of equator line northerly to south.*
2. *Geographically, the territorial boundaries of Muna Barat Regency are, north by Tiworo Strait and Konawe Selatan Regency, south and east by Muna Regency and west by Muna Strait and Bombana Regency.*
3. *Muna Barat Regency consisted of 11 Sub District that are Tiworo Kepulauan, Maginti, Tiworo Tengah, Tiworo Selatan, Tiworo Utara, Lawa, Sawerigadi, Barangka, Wadaga, Kusambi, and Napano Kusambi.*

Gambar 1.1 Jumlah Curah Hujan Menurut Bulan di Kabupaten Muna Barat (mm), 2021
Figures 1.1 Number of Precipitation by Month in Muna Barat Regency (mm), 2021



Sumber/Source: Stasiun Badan Meteorologi Klimatologi dan Geofisika (BMKG) Betomboari Baubau/Meteorological Climatologi and Geographical Agency of Betomboari Baubau Station

1.1 KEADAAN GEOGRAFI GEOGRAPHY CONDITION

Tabel
Table 1.1.1 **Luas Daerah dan Jumlah Pulau Menurut Kecamatan di Kabupaten Muna Barat, 2021**
Total Area and Number of Islands by Subdistrict in Muna Barat Regency, 2021

Kecamatan Subdistrict	Ibukota Kecamatan Capital of Subdistrict	Luas ¹ Total Area ¹ (km ² /sq.km)
(1)	(2)	(3)
Tiworo Kepulauan	Kambara	77,9
Maginti	Pajala	40,57
Tiworo Tengah	Wapae Jaya	82,35
Tiworo Selatan	Kasimpa Jaya	66,98
Tiworo Utara	Tondasi	62,05
Lawa	Lawa	85,17
Sawerigadi	Sawerigadi	102,6
Barangka	barangka	33,09
Wadaga	Wadaga	175,05
Kusambi	Kusambi	103,33
Napano Kusambi	Lahaji	77,19
Muna Barat		906,28

Lanjutan Tabel/*Continued Table 1.1.1*

Kecamatan Subdistrict	Persentase terhadap Luas Regency Percentage to Regency's Area	Jumlah Pulau ² Number of Islands ²
(1)	(4)	(5)
Tiworo Kepulauan	8,60	...
Maginti	4,48	...
Tiworo Tengah	9,09	...
Tiworo Selatan	7,39	...
Tiworo Utara	6,85	...
Lawa	9,40	...
Sawerigadi	11,32	...
Barangka	3,65	...
Wadaga	19,31	...
Kusambi	11,39	...
Napano Kusambi	8,52	...
Muna Barat	100,00	...

Catatan/Note: ¹ Berdasarkan Peraturan Menteri Dalam Negeri Nomor 137 Tahun 2017 tanggal 29 Desember 2017/*Based on Minister of Home Affairs Regulation Number 137/2017, December 29, 2017*

² Berdasarkan informasi Kementerian Dalam Negeri Tahun 2019/*Based on information from Ministry of Home Affairs, 2018*

Sumber/Source: Kementerian Dalam Negeri/*Ministry of Home Affairs*

Tabel 1.1.2 Tinggi Wilayah dan Jarak ke Ibukota Kabupaten Menurut Kecamatan di Kabupaten Muna Barat, 2021
Altitude and Distance to the Capital of Regency by Subdistrict in Muna Barat Regency, 2021

Kecamatan Subdistrict	Tinggi Wilayah ¹ (dpl) Altitude ¹ (a.s.l)	Jarak ke Ibukota dari Desa Terdekat Distance to the Capital From Nearest Village (km)	Jarak ke Ibukota dari Desa Terjauh Distance to the Capital From Farthest Village (km)
(1)	(2)	(3)	(4)
Tiworo Kepulauan	25,0	4,5	24,0
Maginti	4,0	22,0	48,0
Tiworo Tengah	5,0	13,1	19,6
Tiworo Selatan	15,0	21,0	25,1
Tiworo Utara	2,0	23,0	49,0
Lawa	18,5	11,0	17,0
Sawerigadi	15,0	1,0	15,0
Barangka	35,0	2,0	10,0
Wadaga	19,5	16,0	24,0
Kusambi	25,0	4,0	20,0
Napano Kusambi	12,0	14,6	24,3

Lanjutan Tabel/Continued Table 1.1.2

Kecamatan Subdistrict	Koordinat Garis Lintang Kantor Camat Latitude Coordinate of Subdistrict Office	Koordinat Garis Bujur Kantor Camat Longitude Coordinate of Subdistrict Office
(1)	(5)	(6)
Tiworo Kepulauan	4,8033	122,4402
Maginti	4,8432	122,3381
Tiworo Tengah	4,8123	122,4034
Tiworo Selatan	4,8787	122,8548
Tiworo Utara	4,7533	122,3707
Lawa	4,5300	122,3317
Sawerigadi	4,7894	122,4962
Barangka	4,8306	122,5479
Wadaga	4,5492	122,3181
Kusambi	4,7563	122,5706
Napano Kusambi	4,4171	122,3468

Sumber/Source: BPS, Pendataan Potensi Desa/ Village Potential Data Collection, BPS-Statistics Indonesia

Tabel 1.1.3 **Persentase Luas Wilayah Berdasarkan Klasifikasi Ketinggian di Kabupaten Muna Barat, 2021**
Table 1.1.3 **Percentage of Area Based on Classification of Elevation in Muna Barat Regency, 2021**

Ketinggian Elevation	Persentase ¹ Percentage (%)
(1)	(2)
0 – 7 mdpl	13,10
7 – 25 mdpl	27,72
25 – 100 mdpl	33,13
100 – 500 mdpl	25,74
500 – 1000 mdpl	0,29
>1000 mdpl	0,02
Muna Barat¹	100,00

Catatan/ Note : ¹Termasuk Kabupaten Muna/ Included Muna Regency

Sumber/Source: Kantor Wilayah Badan Pertanahan Nasional (BPN) Provinsi Sulawesi Tenggara/ National Land Agency of Sulawesi Tenggara Province

Tabel 1.1.4 **Persentase Luas Wilayah Berdasarkan Klasifikasi Kemiringan di Kabupaten Muna Barat, 2021**
Table 1.1.4 **Percentage of Area Based on Classification of Slope in Muna Barat Regency, 2021**

Kemiringan Slope	Persentase ¹ Percentage (%)
(1)	(2)
0 – 12 %	53,40
12 – 15 %	20,78
15 – 40 %	17,30
> 40 %	8,52
Muna Barat¹	100,00

Catatan/ Note : ¹Termasuk Kabupaten Muna/ Included Muna Regency

Sumber/Source: Kantor Wilayah Badan Pertanahan Nasional (BPN) Provinsi Sulawesi Tenggara/ National Land Agency of Sulawesi Tenggara Province

Tabel 1.1.5 **Persentase Luas Wilayah Berdasarkan Klasifikasi Ketinggian di Kabupaten Muna Barat, 2021**
Table 1.1.5 **Percentage of Area Based on Classification of Elevation in Muna Barat Regency, 2021**

Ketinggian Elevation	Persentase Percentage (%)
(1)	(2)
JM	0,00
KTC	26,97
TMC	59,15
TMS	1,41
KL	0,14
UB	0,14
TSU	0,17
CMR	0,00
KAC	12,02
Muna Barat¹	100,00

Catatan/ Note : ¹Termasuk Kabupaten Muna/ Included Muna Regency

Sumber/Source: Kantor Wilayah Badan Pertanahan Nasional (BPN) Provinsi Sulawesi Tenggara/ National Land Agency of Sulawesi Tenggara Province

Tabel 1.1.6 Jumlah Desa/Kelurahan Menurut Jenis Topografi dan Kecamatan di Kabupaten Muna Barat, 2021
Table Number of Villages/ Kelurahan by Topography and Subdistrict in Muna Barat Regency, 2021

Kecamatan Subdistrict	Lereng/Puncak Slope/Peak	Lembah Valley	Dataran Flat
(1)	(2)	(3)	(4)
Tiworo Kepulauan	-	-	9
Maginti	-	-	8
Tiworo Tengah	-	-	8
Tiworo Selatan	-	-	5
Tiworo Utara	-	-	7
Lawa	-	-	8
Sawerigadi	-	-	10
Barangka	-	-	8
Wadaga	-	-	7
Kusambi	-	-	10
Napano Kusambi	-	-	6
Muna Barat	-	-	86

Sumber/Source: BPS, Pendataan Potensi Desa (Podes) BPS—Statistics Indonesia, Village Potential Data Collection

Tabel 1.1.7 Jumlah Desa/Kelurahan menurut Lokasinya terhadap Kawasan Hutan dan Kecamatan di Kabupaten Muna Barat, 2021
Number of Villages/ Kelurahan by Topography and Subdistrict in Muna Barat, 2021

Kecamatan Subdistrict	Di Dalam Kawasan Hutan Inside Forest Area	Di Tepi/Sekitar Kawasan Hutan Around Forest Area	Di Luar Kawasan Hutan Outside Forest Area
(1)	(2)	(3)	(4)
Tiworo Kepulauan	-	-	9
Maginti	-	2	6
Tiworo Tengah	-	-	8
Tiworo Selatan	-	1	4
Tiworo Utara	-	3	4
Lawa	-	-	8
Sawerigadi	-	1	9
Barangka	-	1	7
Wadaga	-	4	3
Kusambi	-	3	7
Napano Kusambi	-	1	5
Muna Barat	0	16	70

Sumber/Source: BPS, Pendataan Potensi Desa (Podes) / BPS–Statistics Indonesia, Village Potential Data Collection

Tabel 1.1.8 Jumlah Desa/Kelurahan Menurut Posisi terhadap Laut dan Kecamatan di Kabupaten Muna Barat, 2021
Table *Number of Villages/ Kelurahan by Location Toward The Sea and Subdistrict in Muna Barat Regency, 2021*

Kecamatan Subdistrict	Tepi Laut Coastal	Bukan Tepi Laut Non Coastal	Jumlah Total
(1)	(2)	(3)	(4)
Tiworo Kepulauan	2	7	9
Maginti	7	1	8
Tiworo Tengah	3	5	8
Tiworo Selatan	1	4	5
Tiworo Utara	7	-	7
Lawa	-	8	8
Sawerigadi	2	8	10
Barangka	-	8	8
Wadaga	-	7	7
Kusambi	5	5	10
Napano Kusambi	6	-	6
Muna Barat	33	53	86

Sumber/Source: BPS, Pendataan Potensi Desa (Podes) /BPS–Statistics Indonesia, Village Potential Data Collection

1.2 KEADAAN IKLIM CLIMATE CONDITION

Tabel 1.2.1 **Pengamatan Unsur Iklim Menurut Bulan di Kabupaten Muna Barat, 2021**
Table 1.2.1 **Observation of Climate Elements By Months Muna Barat Regency, 2021**

Bulan Month	Suhu Udara Temperature (°C)			Kelembapan Udara Humidity (%)		
	Minimum Minimum	Rata-rata Average	Maksimum Maximum	Minimum Minimum	Rata-rata Average	Maksimum Maximum
(1)	(2)	(3)	(4)	(5)	(6)	(7)
Januari/January	23,2	27,2	32,8	64	87	98
Februari/February	23,8	28,0	33,0	59	82	98
Maret/March	23,0	27,1	32,8	60	86	98
April/April	21,2	27,4	34,0	52	82	98
Mei/May	22,0	27,0	33,7	51	85	100
Juni/June	22,0	26,4	33,8	51	86	98
Juli/July	21,2	26,0	32,8	47	85	98
Agustus/August	21,2	26,2	33,8	49	83	100
September/September	21,8	26,4	34,2	42	84	99
Oktober/October	20,9	27,3	34,8	47	83	98
November/November	23,2	26,9	33,6	59	88	100
Desember/December	22,4	27,4	33,2	62	86	100

Lanjutan Tabel/Continued Table 1.2.1

Bulan Month	Kecepatan Angin (m/det) Wind Velocity (m/sec)			Tekanan Udara Atmospheric Pressure (mb)		
	Minimum Minimum	Rata-rata Average	Maksimum Maximum	Minimum Minimum	Rata-rata Average	Maksimum Maximum
(1)	(8)	(9)	(10)	(11)	(12)	(13)
Januari/January	calm	3,1	13	1 006,4	1 009,7	1 013,2
Februari/February	calm	4,4	15	1 005,7	1 010,6	1 014,1
Maret/March	calm	3,3	13	1 005,6	1 011,1	1 015,9
April/April	calm	3,7	13	1 005,2	1 012,0	1 015,3
Mei/May	calm	3,0	16	1 008,0	1 011,8	1 015,3
Juni/June	calm	3,1	16	1 009,4	1 013,3	1 015,9
Juli/July	calm	2,1	11	1 008,8	1 012,9	1 016,4
Agustus/August	calm	3,1	13	1 009,2	1 013,5	1 017,8
September/September	calm	2,8	13	1 008,9	1 012,7	1 015,8
Oktober/October	calm	3,1	14	1 007,3	1 011,6	1 016,5
November/November	calm	2,6	11	1 006,7	1 010,4	1 014,3
Desember/December	calm	3,5	16	1 004,8	1 011,0	1 015,3

Lanjutan Tabel/*Continued Table 1.2.1*

Bulan Month	Jumlah Curah Hujan Number of Precipitation (mm)	Jumlah Hari Hujan Number of Rainy Days (hari/day)	Penyinaran Matahari Duration of Sunshine (%)
(1)	(14)	(15)	(16)
Januari/January	352,1	27	44,8
Februari/February	171,1	15	56,9
Maret/March	210,6	21	54,1
April/April	83,1	10	74,5
Mei/May	156,2	19	69,1
Juni/June	140,7	22	56,0
Juli/July	100,1	17	49,3
Agustus/August	148,6	19	67,7
September/September	201,9	17	60,3
Oktober/October	62,1	13	75,0
November/November	289,5	24	48,0
Desember/December	437,3	26	44,0

Catatan/Note: *Calm* adalah Kecepatan angin kurang dari 1 knots/ *Calm is Wind velocity less than 1 knots*

Sumber/Source: Stasiun Badan Meteorologi Klimatologi dan Geofisika (BMKG) Betoambari Baubau/Meteorological Climatology and Geographical Agency of Betoambari Baubau Station

BAB 02

PEMERINTAHAN Government

Jumlah Pegawai Negeri Sipil lingkup Pemerintah Daerah Kabupaten Muna Barat, Desember 2021

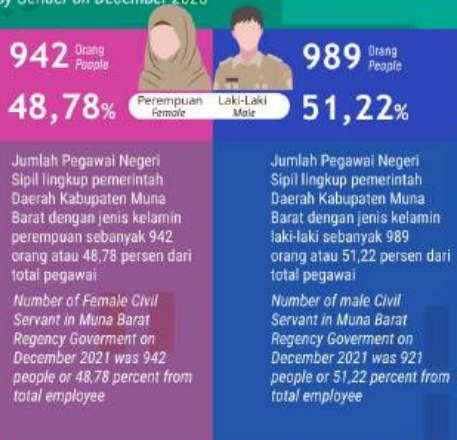
1.931 Orang/ People

Number of Civil Servant in Muna Barat regency Government
On December 2021



Jumlah Pegawai Negeri Sipil lingkup Pemerintah Daerah Kabupaten Muna Barat Menurut Jenis Kelamin Desember 2020

Number of Civil Servant in Muna Barat regency Government by Gender on December 2020



Sumber : BKD Kabupaten Muna Barat
Source : Agency of Human Resources of Muna Barat Regency

Pendapatan Asli Daerah (PAD) Kabupaten Muna Barat Tahun 2019-2021 Regional Revenue Government Muna Barat Regency, 2019-2021



PAD Kabupaten Muna Barat mengalami penurunan signifikan pada tahun 2020. Kemudian, pada tahun 2021 kembali mengalami peningkatan

Regional Revenue has significantly decreased on 2020. Then, back to little increase on 2021

*dalam satuan miliar rupiah
in billion rupiahs



Kontribusi PAD Kabupaten Muna Barat terhadap Keseluruhan Pendapatan Daerah Tahun 2021 sebesar

3,18%

Regional Revenue has share on total revenue government Muna Barat Regency on 2021

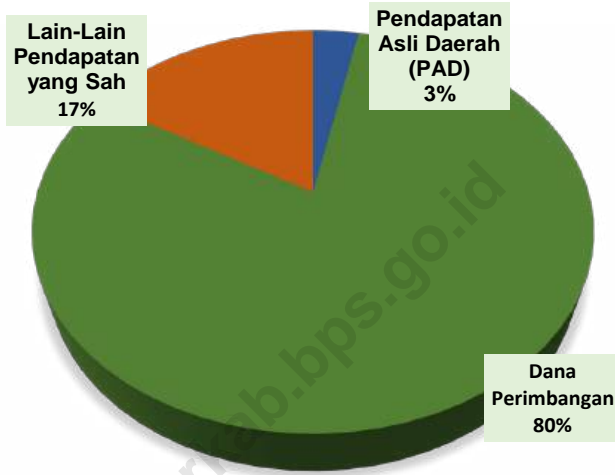
Sumber : BKD Kabupaten Muna Barat
Source : Agency of Human Resources of Muna Barat Regency

PENJELASAN TEKNIS**TECHNICAL NOTES**

- | | |
|--|--|
| <p>1. Kabupaten Muna Barat merupakan kabupaten yang berada di bawah administrasi pemerintahan Provinsi Sulawesi Tenggara. Ibukota Kabupaten Muna Barat adalah Laworo yang merupakan pusat pemerintahan Kabupaten Muna Barat.</p> | <p>1. <i>West Muna Regency is a regency which under administration of Southeast Sulawesi Province government. The capital of West Muna Regency is Laworo which is the central of Muna Barta Regency government.</i></p> |
| <p>2. Susunan pemerintahan Kabupaten Muna Barat adalah Bupati, Wakil Bupati, DPRD, Dinas, Badan, Kantor, serta Sekretariat Kecamatan, dan Desa. Pemerintahan daerah juga berkoordinasi pula dengan kantor kementerian di daerah, lembaga negara setingkat kementerian di daerah, lembaga pemerintahan non kementerian di daerah.</p> | <p>2. <i>Governance structure of West Muna Regency consists of Regent, Regent Proxy, Parliament, Service, Agency, Board, Office, and also Sub-district Secretariat, and village. Regency Governance also co-ordinate with the Departmental Ministry Office in Regency, Ministry Level Officials in regency, and Non Ministry Institution in regency.</i></p> |
| <p>3. Sistem pemerintahan di Indonesia didasarkan pada kekuasaan legislatif, eksekutif, dan yudikatif (trias politica).</p> | <p>3. <i>The government system in Indonesia is based on legislative, executive, and judicative powers (trias politica).</i></p> |
| <p>4. Kekuasaan legislatif di Kabupaten Muna Barat dipegang oleh Dewan Perwakilan Rakyat Daerah Kab. Muna Barat. Anggota DPRD dipilih melalui pemilu dan dilantik dalam masa jabatan lima tahun.</p> | <p>4. <i>Legislative power in West Muna Regency held by Regional Parliament of West Muna. Member of representative in Parliament selected by general election and constituted in tenure five year.</i></p> |

5. Lembaga eksekutif di Kabupaten Muna Barat terdiri dari Bupati, Wakil Bupati, dan satuan kerja pemerintahan daerah. Bupati dan wakil bupati dipilih secara langsung oleh rakyat dan dilantik dalam masa jabatan lima tahun.
 6. Lembaga Yudikatif dijalankan oleh Mahkamah Agung dan Mahkamah Konstitusi. Lembaga yudikatif hanya berkantor di Jakarta.
 7. Desa adalah kesatuan masyarakat hukum yang memiliki batas wilayah dan berwenang untuk mengatur dan mengurus kepentingan masyarakat setempat, berdasarkan asal usul dan adat istiadat setempat yang diakui dan dihormati dalam sistem pemerintahan Negara Kesatuan Republik Indonesia (UU No. 32 tahun 2004). Kepala Desa dipilih secara langsung oleh masyarakat di desa tersebut.
 8. Kelurahan adalah suatu wilayah yang dipimpin oleh seorang lurah sebagai perangkat daerah kabupaten dan atau daerah kota di bawah kecamatan (Undang-Undang No. 32 Tahun 2004 tentang Pemerintahan Daerah).
5. *Executive power in West Muna Regency consisted of a Regent, Regent proxy, and of regency governance. Regent and regent proxy selected directly by people and constituted in tenure five years.*
 6. *Judiciary power runs by Supreme Court and Constitution Law court. Institute the Judiciary only have office in Jakarta.*
 7. *Village is unity of legal community who have territorial boundaries and the authority to regulate and manage the interest of local community based on the origin and local costumes that are acknowledge and respect within the unitary system of government republic of Indonesia (Law No. 32 Year 2004). The village head is directly elected by the people in in village.*
 8. *Village is an area that is led by a sub-district head (Lurah) as an apparatus of regency and or city under the district (Law No. 32 Year 2004 about Local Governmental).*

Gambar 2.1 **Persentase Realisasi Penerimaan Daerah Kabupaten Muna Barat menurut Jenis, 2021**
Percentage of Realitation Revenue of Muna Barat Regency by Type, 2021



Sumber/Source: Kementerian Keuangan, <http://www.djpk.kemenkeu.go.id/portal/data/apbd/> Ministry of Finance via http://www.djpk.kemenkeu.go.id/portal/data/apbd

2.1 WILAYAH ADMINISTRATIF ADMINISTRATIVE AREA

Tabel 2.1.1 Jumlah Desa¹/Kelurahan Menurut Kecamatan di Kabupaten Muna Barat, 2017–2021
Table 2.1.1 Number of Villages¹ by Subdistrict in Muna Barat Regency, 2017–2021

Kecamatan Subdistrict	2017	2018	2019	2020	2021
(1)	(2)	(3)	(4)	(5)	(6)
Tiworo Kepulauan	9	9	9	9	9
Maginti	8	8	8	8	8
Tiworo Tengah	8	8	8	8	8
Tiworo Selatan	5	5	5	5	5
Tiworo Utara	7	7	7	7	7
Lawa	8	8	8	8	8
Sawerigadi	10	10	10	10	10
Barangka	8	8	8	8	8
Wadaga	7	7	7	7	7
Kusambi	10	10	10	10	10
Napano Kusambi	6	6	6	6	6
Muna Barat	86	86	86	86	86

Catatan/Note: ¹Termasuk Unit Permukiman Transmigrasi (UPT)/Include Transmigration Settlement Unit

Sumber/Source: Perka BPS No. 1 Tahun 2020 Tanggal 5 Februari 2019 tentang Perubahan Atas Perka BPS No. 3 Tahun 2019 tentang Kode dan Nama Wilayah Kerja Statistik Tahun 2019/Chief Statistician Regulation Number 1/2019, February 5 2019, as a revision of Chief Statistician Regulation Number 3 of 2019 on Code and Name of Regional Level of Data Collection.

Tabel 2.1.2 Jumlah Kepala Desa/Kelurahan Menurut Jenis Kelamin dan Kecamatan di Kabupaten Muna Barat, 2021
Number of Head of Villages by Sex and Subdistrict in Muna Barat Regency, 2021

Kecamatan Subdistrict	Tingkat Pendidikan/Educational Level		
	SMA Senior High School	DI/DII/DIII DI/DII/DIII	Sarjana Bachelor
(1)	(2)	(3)	(4)
Tiworo Kepulauan	6	-	3
Maginti	7	-	1
Tiworo Tengah	6	-	2
Tiworo Selatan	4	1	-
Tiworo Utara	5	-	2
Lawa	4	-	4
Sawerigadi	8	-	2
Barangka	5	-	3
Wadaga	3	2	2
Kusambi	5	-	5
Napano Kusambi	4	-	2
Muna Barat	57	3	26

Sumber/Source: Badan Pemberdayaan Masyarakat dan Pemerintahan Desa Kabupaten Muna Barat/ *Community Empowerment and Village Government Office of Muna Barat Regency*

2.2 DEWAN PERWAKILAN RAKYAT DAERAH REGIONAL HOUSE OF REPRESENTATIVE

Tabel Jumlah Anggota Dewan Perwakilan Rakyat Daerah Menurut Partai
Table 2.2.1 Politik dan Jenis Kelamin di Kabupaten Muna Barat, 2021
Number of Regional House of Representatives's Members by Political Parties and Sex in Muna Barat Regency, 2021

Partai Politik <i>Political Parties</i>	Laki-laki <i>Male</i>	Perempuan <i>Female</i>	Jumlah <i>Total</i>
(1)	(2)	(3)	(4)
Partai Nasdem	5	4	9
partai Golkar	3	-	3
Partai PKB	1	-	1
Partai PAN	1	-	1
Partai Demokrat	2	-	2
partai PDIP	2	-	2
Partai PPP	1	-	1
Partai Gerindra	1	-	1
Muna Barat	16	4	20

Sumber/Source: Dewan Perwakilan Rakyat Daerah Kabupaten Muna Barat/ *Parliament of Muna Barat Regency Sectarariat*

Tabel 2.2.2 **Banyaknya Kegiatan Sidang dan Rapat Dewan Perwakilan Rakyat Daerah Menurut Jenis Kegiatan di Kabupaten Muna Barat, 2017-2021**
Number of Court and Meeting Activity of House of Representative by Type of Activity in Muna Barat Regency, 2017-2021

Kegiatan Sidang dan Rapat Court and Meeting Activity	2017	2018	2019	2020	2021
(1)	(2)	(3)	(4)	(5)	(6)
Rapat Paripurna	16	13	23	18	23
Rapat Badan Musyawarah	11	10	18	9	11
Rapat Badan Anggaran	2	6	5	4	7
Rapat Gabungan Komisi	2	2	7	3	3
Rapat Badan Kehormatan	-	-	-	-	-
Rapat Komisi	10	4	11	3	2
Rapat Fraksi	2	4	7	6	8
Rapat Badan Legislasi Daerah	1	1	1	1	1
Rapat Kerja Lainnya	-	-	-	-	-

Sumber/Source: Dewan Perwakilan Rakyat Daerah Kabupaten Muna Barat/ Parliament of Muna Barat Regency Sectarariat

Tabel 2.2.3 **Banyaknya Keputusan yang Dibuat oleh Dewan Perwakilan Rakyat Daerah Menurut Jenis Keputusan di Kabupaten Muna Barat, 2017-2021**
Number of Decision Made by House of Representative of Muna Barat Regency by Type of Regencial House of Representative Decision, 2017-2021

Keputusan DPRD <i>Regencial House of Representative Decision</i>	2017	2018	2019	2020	2021
(1)	(2)	(3)	(4)	(5)	(6)
Peraturan Daerah <i>Local Government Regulation</i>	13	11	16	3	3
Keputusan DPRD <i>Regencial House of Representative Decision</i>	12	7	14	6	9
Pernyataan <i>Statement</i>	-	-	-	-	-
Permintaan Pendapat <i>Opinion Request</i>	-	2	2	4	6
Resolusi <i>Resolution</i>	-	-	-	-	-
Kesimpulan Rapat <i>Meeting Result</i>	39	-	-	49	72
Keputusan Pimpinan DPRD <i>Chairman Decision</i>	3	3	3	2	5
Keputusan Badan Musyawarah <i>Committee Decision</i>	11	7	9	8	11
Memorandum <i>Memorandum</i>	-	-	-	-	-
Panitia Anggaran <i>Budget Committee</i>	2	4	4	7	7
Lain-lain <i>Others</i>	-	-	-	-	-
Jumlah/Total	80	34	48	79	113

Sumber/Source: Dewan Perwakilan Rakyat Daerah Kabupaten Muna Barat/ *Parliament of Muna Barat Regency Sectorariat*

Tabel 2.2.4 **Jumlah Produk Hukum di Kabupaten Muna Barat, 2017-2021**
Table 2.2.4 **Number of Law Product in Muna Barat Regency, 2017-2021**

Tahun <i>Years</i>	Jumlah Program Pembentukan Daerah <i>Number of Regional Formations Programs</i>	Jumlah Perda yang disahkan <i>Number of Regional Regulations Legitimated</i>
(1)	(2)	(3)
2017	40	13
2018	41	11
2019	41	11
2020	31	3
2021	35	3

Sumber/Source: Dewan Perwakilan Rakyat Daerah Kabupaten Muna Barat/ *Parliament of Muna Barat Regency Sectarariat*

2.3 SUMBER DAYA MANUSIA HUMAN RESOURCES

Tabel 2.3.1 Jumlah Pegawai Negeri Sipil Menurut Jabatan dan Jenis Kelamin di Kabupaten Muna Barat, Desember 2020 dan Desember 2021
Table 2.3.1 Number of Civil Servants by Occupation and Sex in Muna Barat Regency, December 2020 dan December 2021

Jabatan Occupation	2020		Jumlah Total
	Laki-laki Male	Perempuan Female	
(1)	(2)	(3)	(4)
JPT Pratama	29	1	30
Administrator	116	20	136
Pengawas	97	52	149
JF Guru	330	324	654
JF Medis	13	89	102
JF Teknis	39	15	54
JFU / Pelaksana	408	444	852
Jumlah/Total	1 032	945	1 977

Lanjutan Tabel/*Continued Table 2.3.1*

Jabatan <i>Occupation</i>	2021		
	Laki-laki <i>Male</i>	Perempuan <i>Female</i>	Jumlah <i>Total</i>
(1)	(5)	(6)	(7)
JPT Pratama	30	1	31
Administrator	111	20	131
Pengawas	90	57	147
JF Guru	304	332	636
JF Medis	18	116	134
JF Teknis	33	21	54
JFU / Pelaksana	403	395	798
Jumlah/Total	989	942	1 931

Sumber/*Source* : Badan Kepegawaian dan Sumber Daya Manusia Kabupaten Muna Barat/*Agency of Human Resources of Muna Barat Regency.*

Tabel 2.3.2 **Jumlah Pegawai Negeri Sipil Menurut Tingkat Pendidikan dan Jenis Kelamin di Kabupaten Muna Barat, Desember 2020 dan Desember 2021**
Number of Civil Servants by Educational Level and Sex in Muna Barat Regency, December 2020 and December 2021

Tingkat Pendidikan <i>Educational Level</i>	2020		
	Laki-laki <i>Male</i>	Perempuan <i>Female</i>	Jumlah <i>Total</i>
(1)	(2)	(3)	(4)
Sampai dengan SD <i>Up to Primary School</i>	1	-	1
SMP/Sederajat <i>General Vocational Junior High School</i>	4	3	7
SMA/Sederajat <i>General/Vocational Senior High School</i>	134	58	192
Diploma I, II/Akta I, II <i>Diploma I, II/Akta I, II</i>	40	32	72
Diploma III/Akta III/Sarjana Muda <i>Diploma III/Akta III/Bachelor</i>	73	195	268
Tingkat Sarjana/Doktor/Ph.D <i>University Graduates</i>	780	657	1 437
Jumlah/Total	1 032	945	1 977

Lanjutan Tabel/Continued Table 2.3.2

Tingkat Pendidikan <i>Educational Level</i>	2021		
	Laki-laki <i>Male</i>	Perempuan <i>Female</i>	Jumlah <i>Total</i>
(1)	(5)	(6)	(7)
Sampai dengan SD <i>Up to Primary School</i>	1	-	1
SMP/Sederajat <i>General Vocational Junior High School</i>	3	1	4
SMA/Sederajat <i>General/Vocational Senior High School</i>	121	54	175
Diploma I, II/Akta I, II <i>Diploma I, II/Akta I, II</i>	30	29	59
Diploma III/Akta III/Sarjana Muda <i>Diploma III/Akta III/Bachelor</i>	69	192	261
Tingkat Sarjana/Doktor/Ph.D <i>University Graduates</i>	765	666	1 431
Jumlah/Total	989	942	1 931

Sumber/Source: Badan Kepegawaian dan Sumber Daya Manusia Kabupaten Muna Barat/Agency of Human Resources of Muna Barat Regency

Tabel 2.3.3 Jumlah Pegawai Negeri Sipil Menurut Tingkat Kepangkatan dan Jenis Kelamin di Kabupaten Muna Barat, Desember 2020 dan Desember 2021
Number of Civil Servants by Hierarchy and Sex in Muna Barat Regency, December 2020 and December 2021

Pangkat/Golongan/Ruang Hierarchy	2020		
	Laki-laki Male	Perempuan Female	Jumlah Total
(1)	(2)	(3)	(4)
1. I/A (Juru Muda)	-	-	-
2. I/B (Juru Muda Tingkat I)	-	1	1
3. I/C (Juru)	1	-	1
4. I/D (Juru Tingkat I)	1	2	3
Golongan I/Range I	2	3	5
5. II/A (Pengatur Muda)	19	8	27
6. II/B (Pengatur Muda Tingkat I)	25	14	39
7. II/C (Pengatur)	68	155	223
8. II/D (Pengatur Tingkat I)	25	17	42
Golongan II/Range II	137	194	331
9. III/A (Penata Muda)	225	262	487
10. III/B (Penata Muda Tingkat I)	92	112	204
11. III/C (Penata)	75	94	169
12. III/D (Penata Tingkat I)	140	109	249
Golongan III/Range III	532	577	1 109
13. IV/A (Pembina)	175	86	261
14. IV/B (Pembina Tingkat I)	163	84	247
15. IV/C (Pembina Utama Muda)	22	1	23
16. IV/D (Pembina Utama Madya)	1	-	1
17. IV/E (Pembina Utama)	-	-	-
Golongan IV/Range IV	361	171	532
Jumlah/Total	1 032	945	1 977

Lanjutan Tabel/Continued Table 2.3.3

Pangkat/Golongan/Ruang <i>Hierarchy</i>	2021		
	Laki-laki <i>Male</i>	Perempuan <i>Female</i>	Jumlah <i>Total</i>
(1)	(5)	(6)	(7)
1. I/A (Juru Muda)	-	-	-
2. I/B (Juru Muda Tingkat I)	-	1	1
3. I/C (Juru)	1	-	1
4. I/D (Juru Tingkat I)	1	-	1
Golongan I/Range I	2	1	3
5. II/A (Pengatur Muda)	15	9	24
6. II/B (Pengatur Muda Tingkat I)	26	12	38
7. II/C (Pengatur)	66	111	177
8. II/D (Pengatur Tingkat I)	21	45	66
Golongan II/Range II	128	177	305
9. III/A (Penata Muda)	211	248	459
10. III/B (Penata Muda Tingkat I)	83	117	200
11. III/C (Penata)	80	100	180
12. III/D (Penata Tingkat I)	130	116	246
Golongan III/Range III	504	581	1 085
13. IV/A (Pembina)	162	90	252
14. IV/B (Pembina Tingkat I)	167	91	258
15. IV/C (Pembina Utama Muda)	25	2	27
16. IV/D (Pembina Utama Madya)	1	-	1
17. IV/E (Pembina Utama)	-	-	-
Golongan IV/Range IV	355	183	538
Jumlah/Total	989	942	1 931

Sumber/Source: Badan Kepegawaian dan Sumber Daya Manusia Kabupaten Muna Barat/Agency of Human Resources of Muna Barat Regency.

Tabel 2.3.4 **Jumlah Pegawai Negeri Sipil Menurut Organisasi Pemerintah Daerah (OPD) dan Jenis Kelamin di Kabupaten Muna Barat, 2020**
Table 2.3.4 **Number of Civil Servants by Department and Gender in Muna Barat Regency, 2020**

Organisasi Pemerintah Daerah <i>Department</i>	Jenis Kelamin/Gender		
	Laki-laki <i>Male</i>	Perempuan <i>Female</i>	Jumlah <i>Total</i>
(1)	(2)	(3)	(4)
Sekretariat Daerah	36	6	42
BKPP	7	3	10
Inspektorat	19	11	30
Satpol PP	7	-	7
Dinas Kesehatan	16	18	34
Kesbangpol	10	1	11
Dinas Perindag	10	2	12
Dinas Kelautan Dan Perikanan	10	9	19
Dinas Sosial	12	2	14
Dinas PUPR	25	4	29
DPMD	8	2	10
Dinas Dukcapil	14	1	15
Dinas Pariwisata	11	-	11
Sekretariat DPRD	12	2	14
Dinas Perumahan	8	-	8
Dinas Perhubungan	9	3	12
RSUD Muna Barat	22	50	72
Dinas Pertanian Dan Pangan	42	22	64

Lanjutan Tabel/*Continued Table* 2.3.4

Organisasi Pemerintah Daerah <i>Department</i>	Jenis Kelamin/ <i>Gender</i>		
	Laki-laki <i>Male</i>	Perempuan <i>Female</i>	Jumlah <i>Total</i>
(1)	(2)	(3)	(4)
Dinas Koperasi	7	4	11
Dinas Pendidikan	457	476	933
Dinas Kominfo	7	3	10
Bappeda	6	1	7
Dinas Lingkungan Hidup	8	3	11
BPBD	5	2	7
Dispora	8	1	9
BPKPAD	13	8	21
Dinas PTSP	6	1	7
Dinas Nakertrans	8	1	9
BKKBN	6	7	13
Kecamatan Wadaga	4	2	6
Kecamatan Lawa	6	5	11
Kecamatan Barangka	5	-	5
Kecamatan Sawerigadi	8	-	8
Kecamatan Kusambi	6	4	10
Kecamatan Napano Kusambi	6	-	6
Kecamatan Tiworo Kepulauan	13	2	15

Lanjutan Tabel/Continued Table 2.3.4

Organisasi Pemerintah Daerah <i>Department</i>	Jenis Kelamin/Gender		
	Laki-laki <i>Male</i>	Perempuan <i>Female</i>	Jumlah <i>Total</i>
(1)	(2)	(3)	(4)
Kecamatan Tiworo Tengah	5	1	6
Kecamatan Tiworo Selatan	5	-	5
Kecamatan Tiworo Utara	5	2	7
Kecamatan Maginti	9	1	10
Puskesmas Lailangga	4	8	12
Puskesmas Lawa	-	22	22
Puskesmas Barangka	2	13	15
Puskesmas Kampobalano	4	6	10
Puskesmas Wuna	5	14	19
Puskesmas Guali	1	15	16
Puskesmas Sidamangura	1	10	11
Puskesmas Kombikuno	4	9	13
Puskesmas Marobebea	1	13	14
Puskesmas Tiworo Kepulauan	4	13	17
Puskesmas Tiworo Tengah	5	10	15
Puskesmas Tiworo Selatan	3	10	13
Puskesmas Pajala	6	11	17
Puskesmas Tondasi	4	14	18
Jumlah/Total	921	814	1 735

Sumber/Source: Badan Kepegawaian dan Sumber Daya Manusia Kabupaten Muna Barat/Agency of Human Resources of Muna Barat Regency.

2.4 KEUANGAN PEMERINTAH GOVERNMENT FINANCE

Tabel 2.4.1 Anggaran Pendapatan Pemerintah Kabupaten Muna Barat Menurut Jenis Pendapatan (ribu rupiah), 2018–2021
Planned Muna Barat Regency Government Revenues by Kind of Revenues (thousand rupiahs), 2018–2021

Jenis Pendapatan/Kind of Revenues	2018	2019
(1)	(2)	(3)
1. Pendapatan Asli Daerah (PAD)/Regional Revenue	32 817 826	33 050 626
1.1 Pajak Daerah/Regional Tax	5 299 373	5 299 373
1.2 Retribusi Daerah/Regional Retribution	1 380 000	1 380 000
1.3 Hasil Perusahaan Milik Daerah dan Pengelolaan Kekayaan Daerah yang Dipisahkan/Regional-Owned Company Revenue and Separated Management of Regional Wealth	522 763	522 763
1.4 Lain-lain PAD yang Sah/Other Regional Revenue	25 615 690	25 848 490
2. Dana Perimbangan/Balance Funds	489 108 813	537 054 561
2.1 Bagi Hasil Pajak/Bukan Pajak/Tax/non-Tax Sharing Revenue	11 038 147	19 245 872
2.2 Dana Alokasi Umum/General Allocation Fund	356 862 831	373 220 267
2.3 Dana Alokasi Khusus/Special Allocation Fund	121 207 835	144 588 422
3. Lain-lain Pendapatan yang Sah/Other Revenue	69 634 837	102 439 037
3.1 Pendapatan Hibah/Grant	-	-
3.2 Dana Darurat/Emergency Fund	-	-
3.3 Dana Bagi Hasil Pajak dari Provinsi dan Pemerintah Daerah Lainnya/Tax Sharing Revenue from Provincial and Other Regional Governments	3 488 147	3 500 000
3.4 Dana Penyesuaian dan Otonomi Daerah/Regional Adjustment and Autonomy Fund	66 146 690	98 939 037
3.5 Bantuan Keuangan dari Provinsi atau Pemerintah Daerah Lainnya/Financial Assistance from Provincial or Other Regional Governments	-	-
3.6 Lainnya/Others	-	-
Jumlah/Total	591 561 476	672 544 224

Lanjutan Tabel/Continued Table 2.4.1

Jenis Pendapatan/Kind of Revenues	2020	2021
(1)	(4)	(5)
1 Pendapatan Asli Daerah (PAD)/Regional Revenue	19 296 434	20 767 976
1 1 Pajak Daerah/Regional Tax	4 050 000	4 630 000
1 2 Retribusi Daerah/Regional Retribution	1 289 242	2 180 784
1 3 Hasil Perusahaan Milik Daerah dan Pengelolaan Kekayaan Daerah yang Dipisahkan/Regional-Owned Company Revenue and Separated Management of Regional Wealth	522 763	522 763
1 4 Lain-lain PAD yang Sah/Other Regional Revenue	13 434 429	13 434 428
2 Dana Perimbangan/Balance Funds	531 177 086	524 809 361
2 1 Bagi Hasil Pajak/Bukan Pajak/Tax/non-Tax Sharing Revenue	12 271 688	22 943 598
2 2 Dana Alokasi Umum/General Allocation Fund	381 826 988	347 879 343
2 3 Dana Alokasi Khusus/Special Allocation Fund	137 078 410	153 986 420
3 Lain-lain Pendapatan yang Sah/Other Revenue	109 554 514	107 576 677
3 1 Pendapatan Hibah/Grant	14 286 127	15 074 400
3 2 Dana Darurat/Emergency Fund	-	-
3 3 Dana Bagi Hasil Pajak dari Provinsi dan Pemerintah Daerah Lainnya/Tax Sharing Revenue from Provincial and Other Regional Governments	3 500 000	3 500 000
3 4 Dana Penyesuaian dan Otonomi Daerah/Regional Adjustment and Autonomy Fund	91 768 387	-
3 5 Bantuan Keuangan dari Provinsi atau Pemerintah Daerah Lainnya/Financial Assistance from Provincial or Other Regional Governments	-	-
3 6 Lainnya/Others	-	89 002 277
Jumlah/Total	660 028 034	653 154 014

Sumber/Source: Kementerian Keuangan, <http://www.djpk.kemenkeu.go.id/portal/data/apbd/> Ministry of Finance via <http://www.djpk.kemenkeu.go.id/portal/data/apbd>

Tabel 2.4.2 Anggaran Belanja Pemerintah Kabupaten Muna Barat Menurut Jenis Belanja (ribu rupiah), 2018–2021
Planned Muna Barat Regency Government Expenditures by Kind of Expenditures (thousand rupiahs), 2018–2021

Jenis Belanja <i>Kind of Expenditure</i>	2018	2019
(1)	(2)	(3)
1. Belanja Tidak Langsung/<i>Indirect Expenditures</i>	259 931 859	310 973 334
1.1 Belanja Pegawai <i>Personnel Expenditures</i>	147 972 534	184 889 245
1.2 Belanja Bunga <i>Interest Expenditures</i>	-	-
1.3 Belanja Subsidi <i>Subsidies Expenditures</i>	-	-
1.4 Belanja Hibah <i>Grant Expenditures</i>	6 221 600	5 652 200
1.5 Belanja Bantuan Sosial <i>Social Aid Expenditures</i>	1 075 000	1 075 000
1.6 Belanja Bagi Hasil <i>Sharing Fund Expenditure</i>	537 937	537 937
1.7 Belanja Bantuan Keuangan <i>Financial Aids Expenditures</i>	103 189 788	118 480 952
1.8 Belanja Tidak Terduga <i>Unpredicted Expenditures</i>	935 000	338 000
2. Belanja Langsung/<i>Direct Expenditures</i>	334 110 617	563 170 513
2.1 Belanja Pegawai <i>Personnel Expenditures</i>	26 825 977	28 223 414
2.2 Belanja Barang dan Jasa <i>Goods and Services Expenditures</i>	123 649 526	130 248 115
2.3 Belanja Modal <i>Capital Expenditure</i>	183 635 114	404 698 984
Jumlah/<i>Total</i>	594 042 476	874 143 847

Lanjutan Tabel/Continued Table 2.4.2

Jenis Belanja <i>Kind of Expenditure</i>	2020	2021
(1)	(4)	(5)
1. Belanja Tidak Langsung/Indirect Expenditures	306 675 064	315 430 109
1.1 Belanja Pegawai <i>Personnel Expenditures</i>	177 676 975	184 176 316
1.2 Belanja Bunga <i>Interest Expenditures</i>	-	-
1.3 Belanja Subsidi <i>Subsidies Expenditures</i>	-	-
1.4 Belanja Hibah <i>Grant Expenditures</i>	6 768 300	253 000
1.5 Belanja Bantuan Sosial <i>Social Aid Expenditures</i>	1 075 000	3 500 000
1.6 Belanja Bagi Hasil <i>Sharing Fund Expenditure</i>	533 924	534 000
1.7 Belanja Bantuan Keuangan <i>Financial Aids Expenditures</i>	120 020 865	120 343 985
1.8 Belanja Tidak Terduga <i>Unpredicted Expenditures</i>	600 000	6 622 808
2. Belanja Langsung/Direct Expenditures	355 052 970	344 498 735
2.1 Belanja Pegawai <i>Personnel Expenditures</i>	28 356 027	-
2.2 Belanja Barang dan Jasa <i>Goods and Services Expenditures</i>	147 988 643	185 505 283
2.3 Belanja Modal <i>Capital Expenditure</i>	178 708 300	158 993 452
Jumlah/Total	661 728 034	659 928 844

Sumber/Source: Kementerian Keuangan, <http://www.djpk.kemenkeu.go.id/portal/data/apbd/> / Ministry of Finance via <http://www.djpk.kemenkeu.go.id/portal/data/apbd/>

Tabel 2.4.3 Realisasi Pendapatan Pemerintah Kabupaten Muna Barat Menurut Jenis Pendapatan (ribu rupiah), 2018–2021
Actual Muna Barat Regency Government Revenues by Kind of Revenues (thousand rupiahs), 2018–2021

Jenis Pendapatan/Kind of Revenues	2018	2019
(1)	(2)	(3)
1. Pendapatan Asli Daerah (PAD)/Regional Revenue	32 972 030	33 048 744
1.1 Pajak Daerah/Regional Tax	3 529 270	4 327 347
1.2 Retribusi Daerah/Regional Retribution	850 429	957 614
1.3 Hasil Perusahaan Milik Daerah dan Pengelolaan Kekayaan Daerah yang Dipisahkan/Regional-Owned Company Revenue and Separated Management of Regional Wealth	514 912	1 174 220
1.4 Lain-lain PAD yang Sah/Other Regional Revenue	28 077 419	26 589 563
2. Dana Perimbangan/Balance Funds	492 690 813	534 561 192
2.1 Bagi Hasil Pajak/Bukan Pajak/Tax/non-Tax Sharing Revenue	14 989 449	18 222 319
2.2 Dana Alokasi Umum/General Allocation Fund	356 862 831	373 220 266
2.3 Dana Alokasi Khusus/Special Allocation Fund	120 838 533	143 118 607
3. Lain-lain Pendapatan yang Sah/Other Revenue	76 193 439	108 011 582
3.1 Pendapatan Hibah/Grant	2 000 000	-
3.2 Dana Darurat/Emergency Fund	-	-
3.3 Dana Bagi Hasil Pajak dari Provinsi dan Pemerintah Daerah Lainnya/Tax Sharing Revenue from Provincial and Other Regional Governments	7 369 185	9 072 545
3.4 Dana Penyesuaian dan Otonomi Daerah/Regional Adjustment and Autonomy Fund	66 818 419	98 939 037
3.5 Bantuan Keuangan dari Provinsi atau Pemerintah Daerah Lainnya/Financial Assistance from Provincial or Other Regional Governments	-	-
3.6 Lainnya/Others	5 835	-
Jumlah/Total	601 856 282	675 621 518

Lanjutan Tabel/Continued Table 2.4.3

Jenis Pendapatan/Kind of Revenues	2020
(1)	(4)
1. Pendapatan Asli Daerah (PAD)/Regional Revenue	18 183 494,82
1.1 Pajak Daerah/Regional Tax	3 858 629,31
1.2 Retribusi Daerah/Regional Retribution	704 003,06
1.3 Hasil Perusahaan Milik Daerah dan Pengelolaan Kekayaan Daerah yang Dipisahkan/Regional-Owned Company Revenue and Separated Management of Regional Wealth	1 191 658,68
1.4 Lain-lain PAD yang Sah/Other Regional Revenue	12 429 203,77
2. Dana Perimbangan/Balance Funds	494 171 310,22
2.1 Bagi Hasil Pajak/Bukan Pajak/Tax/non-Tax Sharing Revenue	29 075 676,30
2.2 Dana Alokasi Umum/General Allocation Fund	338 976 556,00
2.3 Dana Alokasi Khusus/Special Allocation Fund	126 119 077,91
3. Lain-lain Pendapatan yang Sah/Other Revenue	126 151 243,36
3.1 Pendapatan Hibah/Grant	27 023 974,30
3.2 Dana Darurat/Emergency Fund	-
3.3 Dana Bagi Hasil Pajak dari Provinsi dan Pemerintah Daerah Lainnya/Tax Sharing Revenue from Provincial and Other Regional Governments	9 692 005,13
3.4 Dana Penyesuaian dan Otonomi Daerah/Regional Adjustment and Autonomy Fund	89 435 240,00
3.5 Bantuan Keuangan dari Provinsi atau Pemerintah Daerah Lainnya/Financial Assistance from Provincial or Other Regional Governments	-
3.6 Lainnya/Others	23,93
Jumlah/Total	638 506 048,39

Sumber/Source: Kementerian Keuangan, <http://www.djpk.kemenkeu.go.id/portal/data/apbd/> Ministry of Finance via <http://www.djpk.kemenkeu.go.id/portal/data/apbd>

Tabel 2.4.4 **Realisasi Belanja Pemerintah Kabupaten Muna Barat Menurut Jenis Belanja (ribu rupiah), 2018-2021**
Table 2.4.4 **Actual Muna Barat Regency Government Expenditures by Kind of Expenditures (thousand rupiahs), 2018–2021**

Jenis Belanja <i>Kind of Expenditure</i>	2018	2019
(1)	(2)	(3)
1. Belanja Tidak Langsung/<i>Indirect Expenditures</i>	267 653 372	306 576 897
1.1 Belanja Pegawai <i>Personnel Expenditures</i>	157 529 090	179 067 380
1.2 Belanja Bunga <i>Interest Expenditures</i>	-	-
1.3 Belanja Subsidi <i>Subsidies Expenditures</i>	1 113 986	3 188 909
1.4 Belanja Hibah <i>Grant Expenditures</i>	5 171 600	5 582 650
1.5 Belanja Bantuan Sosial <i>Social Aid Expenditures</i>	-	-
1.6 Belanja Bagi Hasil <i>Sharing Fund Expenditure</i>	-	-
1.7 Belanja Bantuan Keuangan <i>Financial Aids Expenditures</i>	103 838 696	118 408 158
1.8 Belanja Tidak Terduga <i>Unpredicted Expenditures</i>	-	329 800
2. Belanja Langsung/<i>Direct Expenditures</i>	350 335 360	381 974 521
2.1 Belanja Pegawai <i>Personnel Expenditures</i>	-	-
2.2 Belanja Barang dan Jasa <i>Goods and Services Expenditures</i>	136 587 826	151 944 897
2.3 Belanja Modal <i>Capital Expenditure</i>	213 747 534	230 029 624
Jumlah/<i>Total</i>	617 988 732	688 551 418

Lanjutan Tabel/Continued Table 2.4.4

Jenis Belanja <i>Kind of Expenditure</i>	2020
(1)	(4)
1. Belanja Tidak Langsung/Indirect Expenditures	320 056 329,34
1.1 Belanja Pegawai <i>Personnel Expenditures</i>	183 668 644,51
1.2 Belanja Bunga <i>Interest Expenditures</i>	-
1.3 Belanja Subsidi <i>Subsidies Expenditures</i>	-
1.4 Belanja Hibah <i>Grant Expenditures</i>	7 328 101,40
1.5 Belanja Bantuan Sosial <i>Social Aid Expenditures</i>	-
1.6 Belanja Bagi Hasil <i>Sharing Fund Expenditure</i>	-
1.7 Belanja Bantuan Keuangan <i>Financial Aids Expenditures</i>	115 047 076,14
1.8 Belanja Tidak Terduga <i>Unpredicted Expenditures</i>	14 012 507,29
2. Belanja Langsung/Direct Expenditures	301 228 935,77
2.1 Belanja Pegawai <i>Personnel Expenditures</i>	-
2.2 Belanja Barang dan Jasa <i>Goods and Services Expenditures</i>	146 160 806,07
2.3 Belanja Modal <i>Capital Expenditure</i>	155 068 129,70
Jumlah/Total	621 285 265,10

Sumber/Source: Kementerian Keuangan, <http://www.djpk.kemenkeu.go.id/portal/data/apbd/> Ministry of Finance via http://www.djpk.kemenkeu.go.id/portal/data/apbd

2.5 PERTANAHAN LAND

Tabel 2.5.1 Jumlah Sertifikat Tanah Yang Dikeluarkan dan Luas Tanah Bersertifikat Menurut Jenis Hak Atas Tanah di Kabupaten Muna Barat, 2017-2021
Number of Land Certificates Issued and Area of Land Certified by Type of Land Rights in Muna Barat Regency, 2017-2021

<i>Jenis Hak atas Tanah Types of Land Rights</i>	<i>Jumlah Sertifikat (Bidang) Number of Certificates (Fields)</i>				
	2017	2018	2019	2020	2021
(1)	(2)	(3)	(4)	(5)	(6)
Hak Milik <i>Right of ownership</i>	3 237	3 764	6 786	1 894	5 579
Hak Guna Usaha <i>Cultivation Rights</i>	-	-	1	-	-
Hak Guna Bangunan <i>Building rights</i>	3	5	61	31	1
Hak Pakai <i>Right of Use</i>	9	18	79	29	69
Hak Pengelolaan <i>Management Rights</i>	-	-	-	-	-
Hak Milik Satuan Rumah Susun <i>Proprietary Rights for Flats</i>	-	-	-	-	-
Tanah Wakaf <i>Waqf Land</i>	-	-	5	-	-
Jumlah Total	3 249	3 787	6 932	1 954	5 649

Lanjutan Tabel/Continued Table 2.5.1

Jenis Hak atas Tanah <i>Types of Land Rights</i>	Luas Tanah bersertifikat (Ha) <i>Land area certified (Ha)</i>				
	2017	2018	2019	2020	2021
(1)	(7)	(8)	(9)	(10)	(11)
Hak Milik <i>Right of ownership</i>	2 269,64	2 028,67	3 208,10	953,43	813,34
Hak Guna Usaha <i>Cultivation Rights</i>	-	-	7,5	-	-
Hak Guna Bangunan <i>Building rights</i>	1,93	3,67	5,16	0,4861	1,99
Hak Pakai <i>Right of Use</i>	8,36	41,55	60,88	34,86	32,75
Hak Pengelolaan <i>Management Rights</i>	-	-	-	-	-
Hak Milik Satuan Rumah Susun <i>Proprietary Rights for Flats</i>	-	-	-	-	-
Tanah Wakaf <i>Waqf Land</i>	-	-	2,95	-	-
Jumlah Total	2 279,93	2 070,89	3 284,59	988,77	848,08

Sumber/Source: Kantor Wilayah Badan Pertanahan Nasional (BPN) Kabupaten Muna Barat/ *National Land Agency of Muna Barat Regency*

Tabel 2.5.2 Banyaknya Permohonan dan Penyelesaian Pengurusan Pertanahan Menurut Jenis Pada Layanan di Kabupaten Muna Barat, 2017-2021
Number of Applications and Settlement of Land Management by Type in Services in Muna Barat Regency, 2017-2021

Uraian Description	Jumlah Pemohon Number of Applications				
	2017	2018	2019	2020	2021
(1)	(2)	(3)	(4)	(5)	(6)
Pengukuran Measurement	63	71	197	107	178
Pendaftaran SK Pemberian Hak Registration of Entitlement Decree	30	36	148	66	103
Peralihan Hak (Jual-beli, Warisan, Hibah & Pembagian Hak Bersama) Transfer of Rights (Sale and Purchase, Inheritance, Grants & Sharing of Rights)	55	121	131	113	157
Surat Keterangan Pendaftaran Tanah Land Registration Certificate	4	2	6	4	5
Jumlah Total	152	230	482	290	443

Lanjutan Tabel/Continued Table 2.5.2

Uraian Description	Jumlah Penyelesaian Permohonan Number of Applications Completed				
	2017	2018	2019	2020	2021
(1)	(7)	(8)	(9)	(10)	(11)
Pengukuran Measurement	63	71	197	107	178
Pendaftaran SK Pemberian Hak Registration of Entitlement Decree	30	36	148	66	103
Peralihan Hak (Jual-beli, Warisan, Hibah & Pembagian Hak Bersama) Transfer of Rights (Sale and Purchase, Inheritance, Grants & Sharing of Rights)	55	121	131	113	157
Surat Keterangan Pendaftaran Tanah Land Registration Certificate	4	2	6	4	5
Jumlah Total	152	230	482	290	443

Sumber/Source: Kantor Wilayah Badan Pertanahan Nasional (BPN) Kabupaten Muna Barat/ National Land Agency of Muna Barat Regency

Tabel 2.5.3 Jumlah Sertifikat Tanah Yang Diterbitkan dan Luas Lahan Tersertifikat Menurut Kecamatan, 2020-2021
Table *Number of Land Certificates Issued and Area of Certified Land by Subdistrict, 2020-2021*

Kecamatan Subdistrict	Jumlah Sertifikat Number of Certificates		Luas Lahan Tersertifikat (Ha) Area of Certified Land (Ha)	
	2020	2021	2020	2021
(1)	(2)	(3)	(4)	(5)
Tiworo Kepulauan	3 228	4 519	1 908,32	3 101,92
Maginti	2 943	3 096	1 391,11	1 511,85
Tiworo Tengah	4 502	5 972	3 567,9	4 466,56
Tiworo Selatan	2 587	2 626	2 554,28	2 596,21
Tiworo Utara	2 034	2 463	431	460,11
Lawa	2 730	4 238	1 350,57	2 242,00
Sawerigadi	5 975	6 747	4 682,62	5 060,88
Barangka	2 516	3 241	1 465,28	1 753,66
Wadaga	3 306	3 253	2 295,98	2 265,47
Kusambi	3 614	4 581	2 590,77	2 908,78
Napano Kusambi	2 163	2 704	1 233,09	1 508,85
Muna Barat	35 598	43 440	23 470,92	27 876,29

Sumber/Source: Kantor Wilayah Badan Pertanahan Nasional (BPN) Kabupaten Muna Barat/ National Land Agency of Muna Barat Regency

Tabel 2.5.4 **Jumlah Sertifikat Tanah Yang Dikeluarkan dan Luas Tanah Bersertifikat Menurut Jenis Hak Atas Tanah dan Kecamatan di Kabupaten Muna Barat, 2017-2021**
Number of Land Certificates Issued and Area of Land Certified and by Type of Land Rights and Subdistrict in Muna Barat Regency, 2017-2021

Kecamatan Subdistrict	Jumlah Sertifikat (Bidang) Number of Certificates (Fields)					
	Hak Milik Right of ownership		Hak Guna Usaha Cultivation Rights		Hak Guna Bangunan Building rights	
	2020	2021	2020	2021	2020	2021
(1)	(2)	(3)	(4)	(5)	(6)	(7)
Tiworo Kepulauan	3 209	4 495	-	-	1	2
Maginti	2 929	3 074	-	-	1	1
Tiworo Tengah	4 483	5 952	-	-	2	3
Tiworo Selatan	2 565	2 599	-	-	-	-
Tiworo Utara	2 021	2 413	-	-	1	1
Lawa	2 682	4 179	-	-	31	31
Sawerigadi	5 915	6 678	-	-	33	33
Barangka	2 485	3 203	-	-	12	12
Wadaga	3 278	3 222	-	-	20	20
Kusambi	3 584	4 544	-	-	2	5
Napano Kusambi	2 155	2 692	-	-	1	1
Muna Barat	35 306	43 051	0	0	104	109

Lanjutan Tabel/Continued Table 2.5.4

Kecamatan Subdistrict	Jumlah Setifikat (Bidang) Number of Certificates (Fields)					
	Hak Pakai Right of Use		Hak Pengelolaan Management Rights		Tanah Wakaf Waqf Land	
	2020	2021	2020	2021	2020	2021
(1)	(8)	(9)	(10)	(11)	(12)	(13)
Tiworo Kepulauan	18	22	-	-	-	-
Maginti	13	21	-	-	-	-
Tiworo Tengah	17	17	-	-	-	-
Tiworo Selatan	19	24	-	-	3	3
Tiworo Utara	11	49	-	-	-	-
Lawa	16	27	-	-	1	1
Sawerigadi	27	36	-	-	-	-
Barangka	19	26	-	-	-	-
Wadaga	8	11	-	-	-	-
Kusambi	27	31	-	-	1	1
Napano Kusambi	7	11	-	-	-	-
Muna Barat	182	275	0	0	5	5

Lanjutan Tabel/Continued Table 2.5.4

Kecamatan Subdistrict	Luas Tanah bersertifikat (Ha) Land area certified (Ha)					
	Hak Milik Right of ownership		Hak Guna Usaha Cultivation Rights		Hak Guna Bangunan Building rights	
	2020	2021	2020	2021	2020	2021
(1)	(14)	(15)	(16)	(17)	(18)	(19)
Tiworo Kepulauan	1 898,54	3 090,51	-	-	0,0176	2,01
Maginti	1 382,42	1 505,11	-	-	1	1
Tiworo Tengah	3 553,44	4 452,05	-	-	1,54	1,59
Tiworo Selatan	2 531,44	2 570,00	-	-	-	-
Tiworo Utara	419,06	442,39	-	-	4,11	4,11
Lawa	1 343,55	2 232,11	-	-	0,88	0,88
Sawerigadi	4 621,83	5 003,90	-	-	3,99	3,99
Barangka	1 442,01	1 728,65	-	-	4,09	4,09
Wadaga	2 291,27	2 259,76	-	-	0,70	0,70
Kusambi	2 562,47	2 881,02	-	-	0,23	0,66
Napano Kusambi	1 229,07	1 503,60	-	-	1,58	1,58
Muna Barat	23 275,1	27 669,1	0	0	18,13	20,61

Lanjutan Tabel/Continued Table 2.5.4

Kecamatan Subdistrict	Luas Tanah bersertifikat (Ha) Land area certified (Ha)					
	Hak Pakai Right of Use		Hak Pengelolaan Management Rights		Tanah Wakaf Waqf Land	
	2020	2021	2020	2021	2020	2021
(1)	(20)	(21)	(22)	(23)	(24)	(25)
Tongkuno	9,77	9,4	-	-	-	-
Tongkuno Selatan	7,691	5,74	-	-	-	-
Parigi	12,92	12,92	-	-	-	-
Bone	20,40	21,76	-	-	2,44	2,44
Marobo	7,83	13,61	-	-	-	-
Kabawo	5,91	8,79	-	-	0,2283	0,2283
Kabangka	56,80	52,99	-	-	-	-
Kontukowuna	19,18	23,92	-	-	-	-
Kontunaga	4,01	5,01	-	-	-	-
Watopute	27,79	26,83	-	-	0,2799	0,2799
Katobu	2,44	3,67	-	-	0	0
Muna	174,741	184,64	0	0	2,94	2,94

Sumber/Source: Kantor Wilayah Badan Pertanahan Nasional (BPN) Kabupaten Muna Barat/ National Land Agency of Muna Barat Regency

Tabel 2.5.5 **Jumlah Sertifikat Tanah Budidaya Yang Dikeluarkan dan Luas Tanah Budidaya Bersertifikat Menurut Jenis Hak Atas Tanah dan Kecamatan di Kabupaten Muna Barat, 2020-2021**
Number of Cultivation Land Certificates Issued and Cultivation Area of Land Certified and by Type of Land Rights and Subdistrict in Muna Barat Regency, 2020-2021

Kecamatan Subdistrict	Jumlah Sertifikat (Bidang) Number of Certificates (Fields)					
	Terdaftar Registered		Belum Terdaftar Not Registered		Jumlah Total	
	2020	2021	2020	2021	2020	2021
(1)	(2)	(3)	(4)	(5)	(6)	(7)
Tiworo Kepulauan	3 228	4 519	1 823	532	5 051	5 051
Maginti	2 943	3 096	506	353	3 449	3 449
Tiworo Tengah	4 502	5 972	1 496	26	5 998	5 998
Tiworo Selatan	2 587	2 626	297	258	2 884	2 884
Tiworo Utara	2 034	2 463	3 262	2 833	5 296	5 296
Lawa	2 730	4 238	2 566	1 058	5 296	5 296
Sawerigadi	5 975	6 747	1 402	630	7 377	7 377
Barangka	2 516	3 241	825	100	3 341	3 341
Wadaga	3 306	3 253	2 119	2 172	5 425	5 425
Kusambi	3 614	4 581	1 305	338	4 919	4 919
Napano Kusambi	2 163	2 704	588	47	2 751	2 751
Muna Barat	35 598	43 440	16 189	8 347	51 786	51 786

Lanjutan Tabel/Continued Table 2.5.5

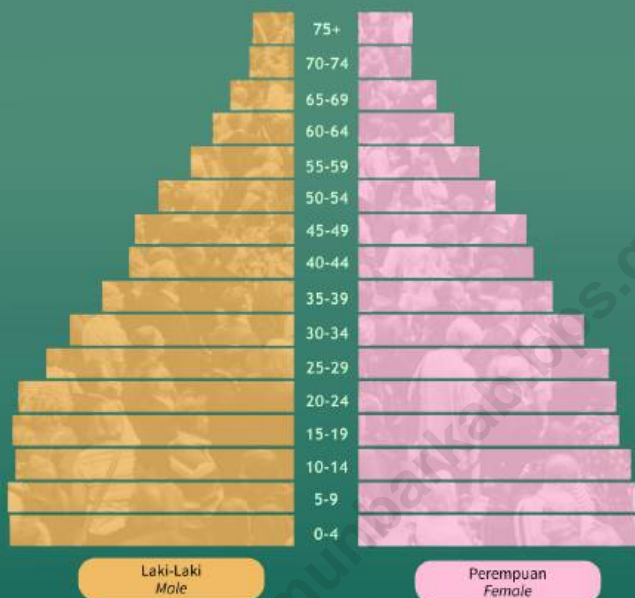
Kecamatan Subdistrict	Luas Tanah bersertifikat (Ha) Land area certified (Ha)					
	Terdaftar Registered		Belum Terdaftar Not Registered		Jumlah Total	
	2020	2021	2020	2021	2020	2021
(1)	(8)	(9)	(10)	(11)	(12)	(13)
Tiworo Kepulauan	1 908,32	3 101,92	2 647	1 453	4 555	4 555
Maginti	1 391,11	1 511,85	1 086	963	2 475	2 475
Tiworo Tengah	3 567,9	4 466,56	977	71	4 538	4 538
Tiworo Selatan	2 554,28	2 596,21	745	704	3 300	3 300
Tiworo Utara	431	460,11	1 344	7 734	8 194	8 194
Lawa	1 350,57	2 242,00	3 780	2 888	5 130	5 130
Sawerigadi	4 682,62	5 060,88	2 100	1 721	6 782	6 782
Barangka	1 465,28	1 753,66	561	273	2 026	2 026
Wadaga	2 295,98	2 265,47	5 898	5 929	8 194	8 194
Kusambi	2 590,77	2 908,78	1,239	921	3 830	3 830
Napano Kusambi	1 233,09	1 508,85	105	129	1 638	1 638
Muna Barat	23 470,92	27 876,29	20 482	22 786	50 662	50 662

Sumber/Source: Kantor Wilayah Badan Pertanahan Nasional (BPN) Kabupaten Muna Barat/ National Land Agency of Muna Barat Regency

BAB 03

PENDUDUK DAN KETENAGAKERJAN

Population and Employment



Jumlah Penduduk Kabupaten
Muna Barat Tahun 2021

84.777 jiwa/ Person

Population in Muna Barat Regency
on 2021



Pada tahun 2021, kabupaten Muna Barat telah memasuki masa Bonus Demografi. Bonus Demografi adalah suatu keadaan di mana penduduk yang masuk ke dalam usia produktif jumlahnya lebih banyak dibandingkan dengan penduduk usia tidak produktif. Usia produktif yang dimaksud adalah berkisar antara 15 hingga 64 tahun.

In 2021, Muna Barat Regency has entered Demographic Bonus period. The Demographic Bonus is a situation which the population in productive age more big than unproductive age population. The productive age meant to range from 15 to 64 years.

Sumber : Hasil Sensus Penduduk September
Source : The Result of 2020 Population Census



Penduduk berumur 15 tahun ke atas yang Bekerja seminggu yang lalu di Kabupaten Muna Barat sebagian besar **bekerja pada sektor Pertanian**

Population Aged 15 Years and Over Who Worked During the Previous Week **dominated In Agriculture Sector**

Pertanian
Agriculture | **49,91%**

Jasa
Service | **34,98%**



Manufaktur
Industry | **15,11%**

PENJELASAN TEKNIS

TECHNICAL NOTES

- | | |
|--|---|
| <p>1. Sumber utama data kependudukan adalah Sensus Penduduk yang dilaksanakan setiap sepuluh tahun sekali. Sensus Penduduk telah dilaksanakan sebanyak enam kali sejak Indonesia merdeka yaitu tahun 1961, 1971, 1980, 1990, 2000 dan 2010. Di dalam Sensus Penduduk, pencacahan dilakukan terhadap seluruh penduduk yang berdomisili di wilayah teritorial Indonesia termasuk warga negara asing kecuali anggota Korps Diplomatik negara sahabat beserta keluarganya.</p> | <p>1. <i>The main source of demographic data is population census, which is conducted every ten years. Population Census has been conducted six times since Indonesia's independence: 1961, 1971, 1980, 1990, 2000, and 2010. The population census enumerates all residents who domicile in the entire territory of Indonesia including foreign citizens except the diplomatic corps members and their families.</i></p> |
| <p>2. Penduduk adalah semua orang yang berdomisili di wilayah teritorial Indonesia selama 6 bulan atau lebih dan atau mereka yang berdomisili kurang dari 6 bulan tetapi bertujuan menetap.</p> | <p>2. <i>Population are all residents of the entire territory of Indonesia who have stayed for six months or longer, and those who intended to stay more than six months even though their length of stay is less than six months.</i></p> |
| <p>3. Laju pertumbuhan penduduk adalah angka yang menunjukkan persentase pertambahan penduduk dalam jangka waktu tertentu.</p> | <p>3. <i>The growth rate of population is the number that show percentage of population growth within a specified period.</i></p> |
| <p>4. Kepadatan penduduk adalah rasio banyaknya penduduk per kilometer persegi.</p> | <p>4. <i>Population density is ratio of population per square kilometer.</i></p> |

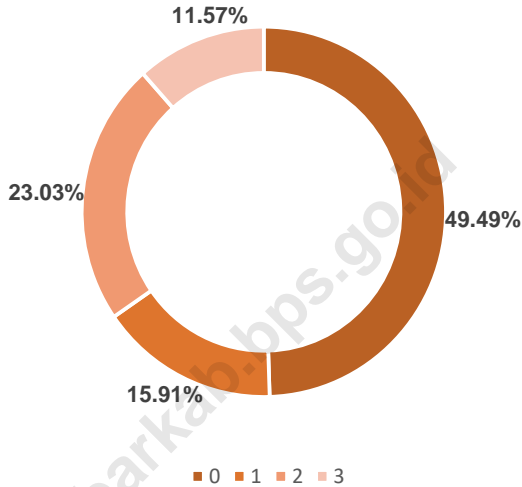
5. Rasio jenis kelamin adalah perbandingan antara penduduk laki-laki dan penduduk perempuan pada suatu wilayah dan waktu tertentu. Biasanya dinyatakan dengan banyaknya penduduk laki-laki untuk 100 penduduk perempuan.
 6. Distribusi penduduk adalah pola persebaran penduduk di suatu wilayah, baik berdasarkan batas-batas geografis maupun berdasarkan batas-batas administrasi pemerintahan.
 7. Komposisi penduduk adalah pola persebaran penduduk menurut karakteristiknya, contoh: penduduk menurut kelompok umur, penduduk menurut jenis kelamin.
 8. Penduduk usia kerja adalah penduduk yang berumur 15 tahun ke atas.
 - a. Angkatan kerja adalah penduduk usia kerja (15 tahun ke atas) yang bekerja, punya pekerjaan namun sementara tidak bekerja, dan pengangguran.
5. *Sex ratio is the ratio of males population to females population in a given area and time, usually expressed as the number of males for every 100 females.*
 6. *Population distribution is the pattern of population distribution in an area, either by geographic boundaries or by government administrative boundaries.*
 7. *Population composition is the pattern of population distribution by its characteristics, example: population by age group, population by sex.*
 8. *Working age population is persons of 15 years and over.
 - a. *Labor force or economically active are persons of 15 years and over, who in the previous week were working, temporarily absent from work but having jobs, and unemployment.**

b. Bekerja adalah kegiatan ekonomi yang dilakukan oleh seseorang dengan maksud memperoleh atau membantu memperoleh pendapatan atau keuntungan dan lamanya bekerja paling sedikit 1 jam secara terus menerus dalam seminggu yang lalu (termasuk pekerja keluarga tanpa upah yang membantu dalam suatu usaha/kegiatan ekonomi).

b. Working is economic activity conducted by a person and intended to earn income by doing work or helping to do work at least one hour continuously during the reference week (including unpaid family worker/s for any economic activity).

<https://munbarkab.bps.go.id>

Gambar 3.1 **Persentase Angkatan Kerja yang Bekerja Menurut Tingkat Pendidikan di Kabupaten Muna Barat, 2021**
Percentage Population as Economically Active which working by Educational Level in Muna Barat Regency, 2021



Catatan/Note: ¹

- 0. ≤ Sekolah Dasar (SD) / ≤ Primary School
- 1. Sekolah Menengah Pertama / Junior High School
- 2. Sekolah Menengah Atas / Senior High School
- 3. Perguruan Tinggi / College

Sumber/Source: BPS, Survei Angkatan Kerja Nasional (Sakernas) 2021/ BPS-Statistics Indonesia, National Labor Force Survey 2021

**3.1 PENDUDUK
POPULATION**

Tabel 3.1.1 Penduduk, Laju Pertumbuhan Penduduk per Tahun, Distribusi Persentase Penduduk, Kepadatan Penduduk, Rasio Jenis Kelamin Penduduk Menurut Kecamatan di Kabupaten Muna Barat, 2021
Population, Annual Population Growth Rate, Percentage Distribution of Population, Population Density, and Population Sex Ratio by Subdistrict in Muna Barat Regency, 2021

Kecamatan Subdistrict	Penduduk (ribu) Population (thousand)	Laju Pertumbuhan Penduduk per Tahun 2020 - 2021 Annual Population Growth Rate (%) 2020 - 2021
(1)	(2)	(3)
Tiworo Kepulauan	7 225	0,75
Maginti	9 017	0,71
Tiworo Tengah	7 658	0,71
Tiworo Selatan	5 786	0,84
Tiworo Utara	5 724	0,70
Lawa	8 796	0,74
Sawerigadi	8 132	1,06
Barangka	7 377	0,90
Wadaga	6 433	0,72
Kusambi	13 049	0,81
Napano Kusambi	5 580	0,76
Muna Barat	84 777	0,22

Lanjutan Tabel/Continued Table 3.1.1

Kecamatan Subdistrict	Persentase Penduduk Percentage of Total Population	Kepadatan Penduduk per km² Population Density per sq.km
(1)	(4)	(5)
Tiworo Kepulauan	8,52	92,7
Maginti	10,64	222,3
Tiworo Tengah	9,03	93,0
Tiworo Selatan	6,83	86,4
Tiworo Utara	6,75	92,2
Lawa	10,38	103,3
Sawerigadi	9,59	79,3
Barangka	8,70	222,9
Wadaga	7,59	36,7
Kusambi	15,39	126,3
Napano Kusambi	6,58	72,3
Muna Barat	100,00	93,5

Lanjutan Tabel/*Continued Table* 3.1.1

Kecamatan <i>Subdistrict</i>	Rasio Jenis Kelamin Penduduk <i>Population Sex Ratio</i>
(1)	(6)
Tiworo Kepulauan	113,44
Maginti	98,35
Tiworo Tengah	100,68
Tiworo Selatan	102,45
Tiworo Utara	100,77
Lawa	92,60
Sawerigadi	95,76
Barangka	92,76
Wadaga	87,93
Kusambi	95,40
Napano Kusambi	100,43
Muna Barat	97,67

Sumber/*Source*: Hasil Sensus Penduduk 2020 (September)/*The result of the 2020 Population Census (September)*

Tabel 3.1.2 **Jumlah Penduduk Menurut Kelompok Umur dan Jenis Kelamin di Kabupaten Muna Barat, 2021**
Table 3.1.2 **Population by Age Groups and Gender in Muna Barat Regency, 2021**

Kelompok Umur Age Groups	Jenis Kelamin/Gender		
	Laki-laki Male	Perempuan Female	Jumlah Total
(1)	(2)	(3)	(4)
0–4	4 148	4 067	8 215
5–9	4 139	4 065	8 204
10–14	4 022	3 970	7 992
15–19	4 088	3 794	7 882
20–24	3 973	3 750	7 723
25–29	3 608	3 673	7 281
30–34	3 286	3 329	6 615
35–39	2 810	2 874	5 684
40–44	2 441	2 602	5 043
45–49	2 360	2 519	4 879
50–54	2 021	2 079	4 100
55–59	1 541	1 840	3 381
60–64	1 229	1 467	2 696
65–69	942	1 184	2 126
70–74	663	819	1 482
75+	617	857	1 474
Jumlah/Total	41 888	42 889	84 777

Sumber/Source: Hasil Perapihan Umur dari Data Administratif dan Sensus Penduduk 2020 (September)/The Result of Smoothing Single Year of Age from Administrative Data and the 2020 Population Census (September)

Tabel 3.1.3 Jumlah Penduduk Menurut Jenis Kelamin dan Kecamatan di Kabupaten Muna Barat, 2021
Population by Gender and Subdistrict in Muna Barat Regency, 2021

Kecamatan Subdistrict	Jenis Kelamin/Sex		
	Laki-laki Male	Perempuan Female	Jumlah Total
(1)	(2)	(3)	(4)
Tiworo Kepulauan	3 840	3 385	7 225
Maginti	4 471	4 546	9 017
Tiworo Tengah	3 842	3 816	7 658
Tiworo Selatan	2 928	2 858	5 786
Tiworo Utara	2 873	2 851	5 724
Lawa	4 229	4 567	8 796
Sawerigadi	3 978	4 154	8 132
Barangka	3 550	3 827	7 377
Wadaga	3 010	3 423	6 433
Kusambi	6 371	6 678	13 049
Napano Kusambi	2 796	2 784	5 580
Muna Barat	41 888	42 889	84 777

Sumber/Source: Hasil Sensus Penduduk 2020 (September)/The Result of the 2020 (September) Population Census

3.2 KETENAGAKERJAAN EMPLOYMENT

Tabel 3.2.1 Jumlah Penduduk Berumur 15 Tahun Keatas Menurut Jenis Kegiatan Selama Seminggu yang Lalu dan Jenis Kelamin di Kabupaten Muna Barat, 2021
Population Aged 15 Years and Over by Type of Activity During The Previous Week and Sex in Muna Barat Regency, 2021

Kegiatan Utama <i>Main Activity</i>	Jenis Kelamin/Sex		
	Laki-laki <i>Male</i>	Perempuan <i>Female</i>	Jumlah <i>Total</i>
(1)	(2)	(3)	(4)
Angkatan Kerja <i>Economically Active</i>	22 551	18 917	41 468
Bekerja <i>Working</i>	21 972	18 319	40 291
Pengangguran Terbuka <i>Unemployment</i>	579	598	1 177
Bukan Angkatan Kerja <i>Economically Inactive</i>	4 639	11 517	16 156
Sekolah <i>Attending School</i>	1 842	2 886	4 728
Mengurus Rumah Tangga <i>Housekeeping</i>	2 080	8 084	10 164
Lainnya <i>Others</i>	717	547	1 264
Jumlah <i>Total</i>	27 190	30 434	57 624

Sumber/Source: BPS, Survei Angkatan Kerja Nasional (Sakernas) 2021/BPS-Statistics Indonesia, National Labor Force Survey 2021

Tabel
Table 3.2.2

Jumlah Penduduk Berumur 15 Tahun Keatas Menurut Pendidikan Tinggi yang ditamatkan dan Jenis Kegiatan Selama Seminggu yang Lalu di Kabupaten Muna Barat, 2021
Population 15 Years of Age and Over by Educational Attainment and Type of Activity During the Previous Week in Muna Barat Regency, 2021

Pendidikan Tertinggi yang Ditamatkan ¹ <i>Educational Attainment¹</i>	Angkatan Kerja /Economically Active			Persentase Bekerja terhadap Angkatan Kerja <i>Percentage of Working to Economically Active</i>
	Bekerja Working	Pengangguran ² <i>Unemployment²</i>	Jumlah Angkatan Kerja <i>Total of Economically Active</i>	
(1)	(2)	(3)	(4)	(5)
0	19 939	396	20 335	98,05
1	6 412	202	6 614	96,95
2	9 280	579	9 859	94,13
3	4 660	0	4 660	100,00
Jumlah/ Total	40 291	1 177	41 468	97,16

Catatan/Note: ¹

0. ≤ Sekolah Dasar (SD)/ ≤ *Primary School*

1. Sekolah Menengah Pertama/ *Junior High School*

2. Sekolah Menengah Atas/ *Senior High School*

3. Perguruan Tinggi/ *College*

²

1. Mencari pekerjaan/ *Looking for work*

2. Mempersiapkan usaha/ *Establishing a new business/firm*

3. Merasa tidak mungkin mendapat pekerjaan/ *Hopeless of job*

4. Sudah punya pekerjaan tetapi belum mulai bekerja/ *Have a job in future start*

Sumber/Source: BPS, Survei Angkatan Kerja Nasional (Sakernas) 2021/ *BPS-Statistics Indonesia, National Labor Force Survey 2021*

Tabel 3.2.3 Jumlah Penduduk Berumur 15 Tahun Ke Atas yang Bekerja Selama Seminggu yang Lalu Menurut Lapangan Pekerjaan Utama dan Jenis Kelamin di Kabupaten Muna Barat, 2021
Population Aged 15 Years and Over Who Worked During the Previous Week by Main Industry and Sex in Muna Barat Regency, 2021

Lapangan Pekerjaan Utama <i>Main Industry</i>	Jenis Kelamin/Sex		
	Laki-laki <i>Male</i>	Perempuan <i>Female</i>	Jumlah <i>Total</i>
(1)	(2)	(3)	(4)
Pertanian ¹ <i>Agriculture¹</i>	12 206	8 146	20 352
Manufaktur ² <i>Manufactur²</i>	2 890	2 267	5 157
Jasa ³ <i>Service³</i>	6 876	7 906	14 782
Jumlah <i>Total</i>	21 972	18 319	40 291

Catatan/Note: ¹ Pertanian, Kehutanan, Perburuan, Perikanan, Pertambangan dan Penggalian/*Agriculture, Forestry, Hunting, Fisheries, Mining and Quarrying*

² Industri Pengolahan/*Manufacturing Industry*

³ Listrik, Gas, dan Air; Bangunan; Perdagangan Besar, Eceran, Rumah Makan, dan Hotel; Angkutan, Pergudangan, dan Komunikasi; Keuangan, Asuransi, Usaha Persewaan Bangunan, Tanah, dan Jasa Perusahaan; dan Jasa Kemasyarakatan, Sosial, dan Perorangan/*Electricity, Gas, and Water; Construction; Wholesale Trade, Retail Trade, Restaurants, and Hotels; Transportation, Warehousing, and Communication; Financial, Insurance, Real Estate, and Business Services and Business Service Community, Social, and Personal Services*

Sumber/Source: BPS, Survei Angkatan Kerja Nasional (Sakernas) 2021/*BPS-Statistics Indonesia, National Labor Force Survey 2021*

Tabel 3.2.4 Penduduk Berumur 15 Tahun Ke Atas yang Bekerja Selama Seminggu yang Lalu Menurut Status Pekerjaan Utama dan Jenis Kelamin di Kabupaten Muna Barat, 2021
Population 15 Years of Age and Over who Worked During The Previous Week by Main Employment Status and Sex in Muna Barat Regency, 2021

Status Pekerjaan pada Pekerjaan Utama <i>Employment Status on the Main Job</i>	Jenis Kelamin/Sex		
	Laki-laki <i>Male</i>	Perempuan <i>Female</i>	Jumlah <i>Total</i>
(1)	(2)	(3)	(4)
Berusaha sendiri <i>Own account worker</i>	7 013	5 882	12 895
Berusaha dibantu buruh tidak tetap/ pekerja keluarga/tidak dibayar <i>Employer assisted by temporary worker/unpaid worker</i>	5 365	1 839	7 204
Berusaha dibantu buruh tetap dan dibayar <i>Employer assisted by permanent worker/paid worker</i>	1 100	93	1 193
Buruh/karyawan/pegawai <i>Employee</i>	5 670	3 452	9 122
Pekerja bebas di pertanian <i>Casual worker in agriculture</i>	0	0	0
Pekerja bebas di nonpertanian <i>Casual worker in non-agriculture</i>	520	0	520
Pekerja keluarga/tidak dibayar <i>Family worker/unpaid worker</i>	2 304	7 053	9 357
Jumlah <i>Total</i>	21 972	18 319	40 291

Sumber/Source: BPS, Survei Angkatan Kerja Nasional (Sakernas) 2021/BPS-Statistics Indonesia, National Labor Force Survey 2021

Tabel 3.2.5 **Pencari Kerja Terdaftar, Lowongan Kerja Terdaftar, dan Penempatan/ Pemenuhan Tenaga Kerja Menurut di Kabupaten Muna Barat, 2020-2021**
Number of Registered Job Applicants, Registered Job Vacancies and Placement of Workers by Sex in Muna Barat Regency, 2020-2021

Uraian <i>Description</i>	2020		
	Laki-laki <i>Male</i>	Perempuan <i>Female</i>	Jumlah <i>Total</i>
(1)	(2)	(3)	(4)
Pencari Kerja Terdaftar <i>Registered Job Applicant</i>	189	105	295
Lowongan Kerja Terdaftar <i>Registered Job Vacancy</i>	-	-	-
Penempatan/Pemenuhan Tenaga Kerja <i>Assignment/Fulfillment of Labor</i>	168	106	274
Lowongan Kerja Yang dihapuskan	11	10	21

Lanjutan Tabel/*Continued Table 3.2.5*

Uraian <i>Description</i>	2021		
	Laki-laki <i>Male</i>	Perempuan <i>Female</i>	Jumlah <i>Total</i>
(1)	(2)	(3)	(4)
Pencari Kerja Terdaftar <i>Registered Job Applicant</i>	203	33	236
Lowongan Kerja Terdaftar <i>Registered Job Vacancy</i>	-	-	-
Penempatan/Pemenuhan Tenaga Kerja <i>Assignment/Fulfillment of Labor</i>	6	12	18
Lowongan Kerja Yang dihapuskan	93	125	218

Sumber/*Source*: Dinas Tenaga Kerja dan Transmigrasi Kabupaten Muna Barat/ *Transmigration and Manpower Service of Muna Barat Regency*

Tabel 3.2.6 Jumlah Pencari Kerja Terdaftar Menurut Pendidikan Tertinggi yang Ditamatkan dan Jenis Kelamin di Kabupaten Muna Barat, 2020-2021
Number of Registered Job Applicants by Educational Attainment and Sex in Muna Barat Regency, 2020-2021

Tingkat Pendidikan <i>Educational Attainment</i>	2020		
	Laki-laki <i>Male</i>	Perempuan <i>Female</i>	Jumlah <i>Total</i>
(1)	(2)	(3)	(4)
Tidak/Belum Pernah Sekolah <i>No Schooling</i>	0	0	0
Tidak/Belum Tamat SD <i>Not Yet Completed Primary School</i>	0	0	0
Sekolah Dasar <i>Primary School</i>	0	0	0
Sekolah Menengah Pertama <i>Junior High School</i>	7	0	7
Sekolah Menengah Atas <i>Senior High School</i>	104	8	112
Sekolah Menengah Atas Kejuruan <i>Vocational Senior High School</i>	31	5	36
Diploma I/II/III/Akademi <i>Diploma I/II/III/Academy</i>	3	6	9
Sarjana <i>Bachelor</i>	58	52	110
S2 <i>Master Degree</i>	3	0	3
Jumlah Total	206	71	277

Lanjutan Tabel/Continued Table 3.2.6

Tingkat Pendidikan <i>Educational Attainment</i>	2021		
	Laki-laki <i>Male</i>	Perempuan <i>Female</i>	Jumlah <i>Total</i>
(1)	(5)	(6)	(7)
Tidak/Belum Pernah Sekolah <i>No Schooling</i>	0	0	0
Tidak/Belum Tamat SD <i>Not Yet Completed Primary School</i>	0	0	0
Sekolah Dasar <i>Primary School</i>	2	0	2
Sekolah Menengah Pertama <i>Junior High School</i>	1	0	1
Sekolah Menengah Atas <i>Senior High School</i>	122	3	125
Sekolah Menengah Atas Kejuruan <i>Vocational Senior High School</i>	24	2	26
Diploma I/II/III/Akademi <i>Diploma I/II/III/Academy</i>	2	8	10
Sarjana <i>Bachelor</i>	50	60	110
S2 <i>Master Degree</i>	0	3	3
Jumlah Total	201	76	277

Sumber/Source: Dinas Tenaga Kerja dan Transmigrasi Kabupaten Muna Barat / *Transmigration and Manpower Service of Muna Barat Regency*

BAB 04

SOSIAL DAN KESEJAHTERAAN RAKYAT

Social and Welfare

Persentase Penduduk Miskin Kabupaten Muna Barat Maret 2021

Percentage of Poor People
in Muna Barat Regency
on March 2021

13,96 %

▲ mengalami kenaikan sebesar
0,66 persen dari tahun sebelumnya
*increase about 0.66 percent from
last years*

11,55 ribu orang
Thousand People

▲ mengalami kenaikan sebesar
0,23 ribu jiwa dari tahun sebelumnya
*increase about 0.23 thousand
people from last years*



Garis Kemiskinan Kabupaten Muna Barat pada Maret 2021

Poverty Line in Muna Barat Regency on March 2021

Rp. 367.868

Indeks Keparahan Kemiskinan

Poverty Severity Index

0,47

Indeks Keparahan Kemiskinan kabupaten
Muna Barat mengalami peningkatan jika
dibandingkan tahun 2020

*Poverty Severity Index in Muna Barat
Regency has little increased rather than
2020*

Indeks Kedalaman Kemiskinan

Poverty Gap Index

2,03

Indeks Kedalaman Kemiskinan kabupaten
Muna Barat mengalami peningkatan jika
dibandingkan tahun 2020

*Poverty Gap Index in Muna Barat Regency
has little increased rather than 2020*

Indeks Pembangunan Manusia Kabupaten Muna Barat

Tahun 2021

Human Development Index In Muna Barat Regency 2021

65,48

IPM Kabupaten Muna Barat Tahun 2021 masuk kategori sedang
Human Development Index In Muna Regency 2021 have category middle



PENJELASAN TEKNIS**TECHNICAL NOTES**

- | | |
|--|---|
| <p>1. Tidak/belum pernah sekolah adalah mereka yang tidak pernah atau belum pernah terdaftar dan tidak pernah atau belum pernah aktif mengikuti pendidikan di suatu jenjang pendidikan formal. Termasuk juga yang tamat/belum tamat taman kanak-kanak tetapi tidak melanjutkan ke sekolah dasar.</p> | <p>1. <i>Not/never attending school is someone who has never attended or never been registered in a formal education, such as primary, secondary, and tertiary education. Those who just completed kindergarten are considered as never attended school.</i></p> |
| <p>2. Masih bersekolah adalah mereka yang terdaftar dan aktif mengikuti pendidikan formal dan nonformal (Paket A, B, atau C), baik pendidikan dasar, menengah maupun pendidikan tinggi. Bagi mahasiswa yang sedang cuti dianggap masih bersekolah.</p> | <p>2. <i>Attending school is someone who is currently attending primary, secondary, or tertiary education, including package A, package B, or package C. College student who postpones his/her study is considered as attending school.</i></p> |
| <p>3. Tidak bersekolah lagi adalah mereka yang pernah terdaftar dan aktif mengikuti pendidikan di suatu jenjang pendidikan formal dan nonformal (Paket A, B, atau C), tetapi pada saat pencacahan tidak lagi terdaftar dan tidak aktif mengikuti pendidikan.</p> | <p>3. <i>Not attending school anymore is someone who had enrolled and participated in formal and non-formal education in the past including package A, package B, or package C, but currently does not attend school.</i></p> |
| <p>4. Tamat sekolah adalah menyelesaikan pelajaran yang ditandai dengan lulus ujian akhir pada kelas atau tingkat terakhir suatu jenjang pendidikan di sekolah negeri maupun swasta dengan mendapatkan tanda tamat belajar/ijazah. Seseorang yang belum mengikuti pelajaran</p> | <p>4. <i>Completed particular level of education is someone who has completed particular level of education in private or public school and accepting graduation certificate. Someone who has never attended the highest grade but passed the final exam is considered as completed particular level of</i></p> |

pada kelas tertinggi tetapi telah mengikuti ujian akhir dan lulus dianggap tamat sekolah.

5. Dapat membaca dan menulis artinya dapat membaca dan menulis kata-kata/kalimat sederhana dengan suatu aksara tertentu.
6. Jalur Pendidikan di Indonesia terdiri atas 1) pendidikan formal, 2) pendidikan nonformal, dan 3) pendidikan informal yang ketiganya dapat saling melengkapi dan memperkaya (Undang-Undang No. 20 Tahun 2013 tentang Sistem Pendidikan Nasional).
7. Jenjang Pendidikan Formal terdiri atas pendidikan dasar, pendidikan menengah, dan pendidikan tinggi. Jenis pendidikan yang diajarkan mencakup pendidikan umum, kejuruan, akademik, profesi, vokasi, keagamaan, dan khusus.
 - a. Pendidikan Dasar berbentuk Sekolah Dasar (SD) dan Madrasah Ibtidaiyah (MI) atau bentuk lain yang sederajat serta Sekolah Menengah Pertama (SMP) dan Madrasah Tsanawiyah (MTs), atau bentuk lain yang sederajat.

education.

5. *Able to read and write is the ability to read and write at least a simple sentence in any letter of alphabets.*
6. *The Education System in Indonesia consists of 1) a formal education, 2) non-formal education, and 3) informal education that all three can be complementary and enriching (Law No. 20 Year 2013 about The National Education System).*
7. *The Formal Education Level consists of primary education, secondary education, and high education. The kind of education that taught consists of general education, vocational, academic, professional, religious, and specific education.*
 - a. *The Primary Education consists of Elementary School and Islamic Elementary School or other equivalent forms and Junior High School and MTs, or other equivalent forms.*

- b. Pendidikan Menengah berbentuk Sekolah Menengah Atas (SMA), Madrasah Aliyah (MA), Sekolah Menengah Kejuruan (SMK), dan Madrasah Aliyah Kejuruan (MAK), atau bentuk lain yang sederajat.
- c. Pendidikan Tinggi merupakan jenjang pendidikan setelah pendidikan menengah yang mencakup program pendidikan diploma, sarjana, magister, spesialis, dan doktor yang diselenggarakan oleh perguruan tinggi. Perguruan tinggi dapat berbentuk akademi, politeknik, sekolah tinggi, institut, atau universitas.
8. Rumah Sakit adalah tempat pemeriksaan dan perawatan kesehatan, biasanya berada di bawah pengawasan dokter/tenaga medis, yang melayani penderita yang sakit untuk berobat rawat jalan atau rawat inap.
9. Rumah Sakit Bersalin adalah rumah sakit khusus untuk persalinan, dilengkapi pelayanan spesialis pemeriksaan kehamilan, persalinan, rawat inap dan rawat jalan ibu dan anak yang berada di bawah pengawasan dokter spesialis kandungan.
- b. *The Secondary Education consists of the senior high school, MA, Vocational School, and Vocational Madrasah Aliyah, or other equivalent forms.*
- c. *The High Education consists of the education level after the secondary education that consists of diplomas, bachelor, master, specialist, and doctoral degrees that are held by the college. The colleges can be academy, polytechnic, high school, institute, or university.*
8. *Hospital is a place for health check, usually controlled/supervised by doctors/medical personnel to serve the ill patients to get outpatient or inpatient treatment services.*
9. *Maternity Hospital is a specialized hospital for childbirth, has specialist inspection service to pregnancy, childbirth, hospitalization and outpatient for mothers and children that is under the supervision of an obstetrician.*

10. Rumah Bersalin adalah sarana pelayanan kesehatan dengan izin sebagai rumah bersalin, dilengkapi pelayanan pemeriksaan kehamilan, persalinan serta pemeriksaan ibu dan anak yang berada di bawah pengawasan bidan senior.
 11. Poliklinik adalah sarana kesehatan yang dipakai untuk pelayanan berobat jalan, biasanya berada di bawah pengawasan dokter/ tenaga medis.
 12. Puskesmas (Pusat Kesehatan Masyarakat) adalah unit pelaksana teknis dinas kesehatan kabupaten/ kota yang mempunyai fungsi utama sebagai penyelenggara pelayanan kesehatan tingkat pertama. Wilayah kerja puskesmas maksimal adalah satu kecamatan dan untuk dapat menjangkau wilayah kerjanya, puskesmas mempunyai jaringan pelayanan yang meliputi unit Puskesmas Pembantu (Pustu), unit Puskesmas Keliling (Puskel), dan unit bidan desa/komunitas (Peraturan Menteri Kesehatan RI No. 75 Tahun 2014 Tentang Pusat Kesehatan Masyarakat).
 13. Apotek adalah suatu tempat tertentu yang digunakan untuk melakukan pekerjaan kefarmasian, dan penyaluran/ penjualan obat atau bahan farmasi
10. *Maternity House is health care facility with a license as a maternity house, equipped with prenatal care, childbirth and examination of mothers and children which is under the supervision of a senior midwife.*
 11. *Polyclinic is a health facility in which to get outpatient services, usually under the control of doctor/ medical personnel.*
 12. *Public Health Center is technical implementation unit of regency health department that have the primary function as a first-level health care providers. The working area standard of public health center is one district and to reach their working areas, public health centers have a service network covering subsidiary of public health center, mobile public health center units, and midwife units (Regulation of the Minister of Health of Indonesia Number 75 Year 2014 about Public Health Center).*
 13. *Pharmacy is a specific place that is used for pharmaceutical jobs, and distribution/sale of drugs/ pharmaceuticals and other medical supplies to people that are*

dan perbekalan kesehatan lainnya kepada masyarakat yang dikelola oleh tenaga apoteker (Peraturan Menteri Kesehatan RI No. 1332 Tahun 2002 Tentang Perubahan Atas Peraturan Menteri Kesehatan RI No. 922/MENKES/PER/X/1993 Tentang Ketentuan dan Tata Cara Pemberian Izin Apotek).

administered by trained pharmacist (Regulation of the Minister of Health of Indonesia Number 1332 Year 2002 about the Changes of Regulation of the Minister of Health of Indonesia Number 922/MENKES/PER/X/1993 about Pro-vision and Procedures for Administration of Licensed Pharmacies).

14. Imunisasi adalah memasukkan kuman atau racun penyakit tertentu yang sudah dilemahkan (vaksin) ke dalam tubuh dengan cara disuntik atau diminum (diteteskan dalam mulut) dengan maksud agar terjadi kekebalan tubuh terhadap penyakit tersebut.

14. *Immunization is putting enervated microbe of a certain disease into human body by injection or drinking (dropping into mouth) to make the body immune to that disease.*

15. BCG (Bacillus Calmette Guerin) merupakan vaksinasi untuk mencegah penyakit TBC, diberikan pada bayi baru lahir atau anak, dengan suntikan pada kulit pangkal lengan atas. Bekas suntikan kemudian akan membentuk tonjolan kecil jaringan parut pada kulit lengan atas. Suntikan BCG diberikan kepada anak sebanyak 1 kali.

15. *BCG (Bacillus Calmette Guerin) is a vaccine to prevent TBC disease, given to newborns or children, by injection at the base of the skin of the upper arm. Injection site will form little bumps of scar tissue in the skin of the upper arm. BCG injections given to children 1 times.*

16. DPT (Difteri, Pertusis, Tetanus) merupakan vaksin untuk mencegah penyakit Difteri, Pertusis, dan Tetanus yang diberikan pada bayi berumur 3 bulan ke atas, dengan suntikan pada paha, diulang 1 bulan dan 2 bulan kemudian, sehingga

16. *DPT (Diphtheria, Pertussis, Tetanus) is a vaccine to prevent the diphtheria, pertussis, and tetanus disease, given to infants aged 3 months and above, with a shot in the thigh, repeated one month and two months later, so that the complete DPT immunization*

suntikan imunisasi DPT lengkap pada balita berjumlah 3 kali (kadang-kadang selang waktu antar suntikan bisa lebih dari 1 bulan).

shots at toddler totaling 3 times (sometimes the time interval between injections can be more than 1 month).

17. Peristiwa tindak pidana yang dilaporkan ialah setiap peristiwa yang diterima kepolisian dari laporan masyarakat, atau peristiwa dimana pelakunya tertangkap tangan oleh kepolisian.

17. *Reported crime incidence includes all criminal cases reported and received by police office, and all crimes caught by police.*

18. Jumlah tindak pidana menggambarkan jumlah kasus tindak pidana yang terjadi pada kurun waktu tertentu.

18. *Crime total refers to the number of criminal cases occurring during a given period.*

19. Persentase penyelesaian tindak pidana

19. *Crime clearance rate*

$$= \frac{\text{Jumlah tindak pidana yang diselesaikan}}{\text{jumlah tindak pidana yang dilaporkan}} \times 100\%$$

$$= \frac{\text{Number of cleared criminal cases}}{\text{Number of reported criminal cases}} \times 100\%$$

Persentase penyelesaian peristiwa tindak pidana menyatakan persentase penyelesaian tindak pidana oleh polisi. Suatu tindak pidana dinyatakan sebagai kasus yang selesai di tingkat kepolisian, apabila:

Crime clearance rate refers to percentage of crime clearance by police. A criminal case is categorized as a cleared case by police, if:

1. Berkas perkaranya sudah siap untuk diserahkan atau telah diserahkan kepada kejaksaan;
2. Dalam hal delik aduan, pengaduannya dicabut dalam tenggang waktu yang telah

1. *All documents are ready to submit or already submitted to justice court;*
2. *In the case of attense that warrants complaint, the complaint was withdraw*

- | | |
|--|---|
| <p>ditentukan menurut undang-undang;</p> | <p><i>within a given period state in the law;</i></p> |
| <p>3. Telah diselesaikan oleh kepolisian berdasarkan azas plichmatigheid (kewajiban berdasarkan kewenangan hukum);</p> | <p>3. <i>The case was cleared by police based on the principle of plichmatigheid (obligation on the basis of law outhority);</i></p> |
| <p>4. Kasus yang dimaksud tidak termasuk kompetensi kepolisian ;</p> | <p>4. <i>The case was not the responsibility of police office;</i></p> |
| <p>5. Tersangka meninggal dunia;</p> | <p>5. <i>The suspect died;</i></p> |
| <p>6. Kasus kadaluwarsa.</p> | <p>6. <i>The case was out of date.</i></p> |
| <p>20. Bencana Alam adalah peristiwa atau serangkaian peristiwa yang mengancam dan mengganggu kehidupan / penghidupan masyarakat yang disebabkan oleh faktor alam antara lain berupa gempa bumi, tsunami, gunung meletus, banjir, kekeringan, angin topan, dan tanah longsor sehingga mengakibatkan kerugian materi maupun non-materi.</p> | <p>20. <i>Natural Disaster is an event or series of events that threaten and disrupt the lives and livelihoods caused by natural factors such as: earthquake, tsunami, volcanic eruption, flood, flash flood, drought, typhoon/ cyclone, and landslide so it can lead to result in loss of material and non-material.</i></p> |
| <p>21. Korban meninggal adalah orang yang dilaporkan tewas atau meninggal dunia akibat bencana.</p> | <p>21. <i>Fatality is a person reported killed or death in the wake of a disaster.</i></p> |
| <p>22. Korban hilang adalah orang yang dilaporkan hilang atau tidak ditemukan atau tidak diketahui keberadaannya setelah terjadi bencana.</p> | <p>22. <i>Missing person is a person reported missing or who cannot be located or who cannot be accounted for in the wake of a disaster.</i></p> |

23. Korban luka/sakit adalah orang yang mengalami luka-luka atau sakit, dalam keadaan luka ringan, luka sedang maupun luka parah/berat, baik yang berobat jalan maupun rawat inap.
24. Rusak Berat adalah kriteria kerusakan yang mengakibatkan bangunan roboh atau sebagian besar komponen struktur rusak.
25. Rusak sedang adalah kriteria kerusakan yang mengakibatkan sebagian kecil komponen struktur rusak, dan komponen penunjang rusak namun bangunan masih tetap berdiri.
26. Rusak ringan adalah kriteria kerusakan yang mengakibatkan sebagian komponen struktur retak (struktur masih bisa digunakan) dan bangunan masih tetap berdiri.
27. Untuk mengukur kemiskinan, BPS menggunakan konsep kemampuan memenuhi kebutuhan dasar (basic needs approach). Dengan pendekatan ini, kemiskinan dipandang sebagai ketidakmampuan dari sisi ekonomi untuk memenuhi kebutuhan dasar makanan dan bukan makanan yang diukur dari sisi pengeluaran. Metode yang digunakan adalah menghitung Garis Kemiskinan (GK), yang terdiri dari dua komponen yaitu Garis Kemiskinan Makanan (GKM) dan
23. *Casualty is a person suffering injury or illness, in a state of light injury, moderate injury, or heavy injury, which is undergoing treatment as either an outpatient or inpatient.*
24. *Severely damaged is the criteria of damage that resulted most buildings collapsed or damaged its structural components.*
25. *Damaged is the criteria of damage that resulted defective fraction of structural components and supporting components damaged, but the building still stands.*
26. *Lightly damaged is the criteria of damage that resulted partially cracked structural components, but the structure still can be used and the building still stands.*
27. *To measure poverty, BPS-Statistics Indonesia has used the concept of basic needs approach. Therefore, poverty is viewed as economic inability to fulfill food and non-food basic needs which are measured by consumption/expenditure. The method used is calculating poverty line, which consists of two components that are Food Poverty Line (FPL) and Non-Food Poverty Line (NFPL). The poverty line was calculated separately for urban and rural areas.*

Garis Kemiskinan Non-Makanan (GKNM). Penghitungan Garis Kemiskinan dilakukan secara terpisah untuk daerah perkotaan dan perdesaan.

28. Penduduk miskin adalah penduduk yang memiliki rata-rata pengeluaran per kapita per bulan di bawah Garis Kemiskinan.
28. *A person whose expenditure per capita per month is below the poverty line is considered to be poor.*
29. Garis Kemiskinan Makanan (GKM) merupakan nilai pengeluaran kebutuhan minimum makanan yang disetarakan dengan 2.100 kkalori per kapita per hari. Garis Kemiskinan Non-Makanan (GKNM) adalah kebutuhan minimum untuk perumahan, sandang, pendidikan, kesehatan, dan kebutuhan dasar lainnya.
29. *The Food Poverty Line refers to the daily minimum requirement of 2,100 kcal per capita per day. The Non-Food Poverty Line refers to the minimum requirement for household necessities for clothing, education, health, and other basic individual needs.*
30. Ukuran Kemiskinan
30. *Poverty Measures*
- a. Head Count Index (HCI-P0) adalah persentase penduduk miskin yang berada di bawah Garis Kemiskinan (GK).
- a. *Head Count Index (HCI-P0) simply measures the percentage of the population that is counted as poor, often denoted by P0.*
- b. Indeks Kedalaman Kemiskinan (Poverty Gap Index-P1) merupakan ukuran rata-rata kesenjangan pengeluaran masing-masing penduduk miskin terhadap garis kemiskinan. Semakin tinggi nilai indeks, semakin jauh rata-rata pengeluaran penduduk dari garis kemiskinan.
- b. *Poverty Gap Index-P1 measures the extent to which individuals fall below the poverty line (the poverty gaps) as a proportion of the poverty line. Higher value of the index shows that the gap between average expenditure of the poor and the poverty line is wider.*

- c. Indeks Keparahan Kemiskinan (Poverty Severity Index-P2) memberikan gambaran mengenai penyebaran pengeluaran di antara penduduk miskin. Semakin tinggi nilai indeks, semakin tinggi ketimpangan pengeluaran di antara penduduk miskin.

Foster-Greer-Thorbecke (1984) merumuskan suatu ukuran yang digunakan untuk mengukur tingkat kemiskinan sebagai berikut:

$$P_a = \frac{1}{n} \sum_{i=1}^q \left[\frac{z - y_i}{z} \right]^a$$

dimana:

a = -, 1, 2;

z = Garis kemiskinan;

yi = Rata-rata pengeluaran perkapita sebulan penduduk yang berada di bawah garis kemiskinan (i=1,2,...,q), (yi < z);

q = Banyaknya penduduk yang berada di bawah garis kemiskinan;

n = Jumlah penduduk;

Jika a=-, diperoleh Head Count Index (P0), jika a=1 diperoleh indeks kedalaman kemiskinan (Poverty Gap Index-P1) dan jika a=2 disebut indeks keparahan kemiskinan (Poverty Severity Index-P2).

- c. *Poverty Severity Index-P2 describes inequality among the poor. This is simply a weighted sum of poverty gaps (as a proportion of the poverty line), where the weights are the proportionate poverty gaps themselves. Hence, by squaring the poverty gap index, the measure implicitly puts more weight on observations that fall well below the poverty line. Higher value of the index shows that inequality among the poor is higher.*

Foster-Greer-Thorbecke (1984) developed poverty measures that may be written as:

$$P_a = \frac{1}{n} \sum_{i=1}^q \left[\frac{z - y_i}{z} \right]^a$$

where:

a = -, 1, 2;

z = the poverty line;

yi = Average expenditure per capita per month of the poor (i=1,2,...,q), (yi < z);

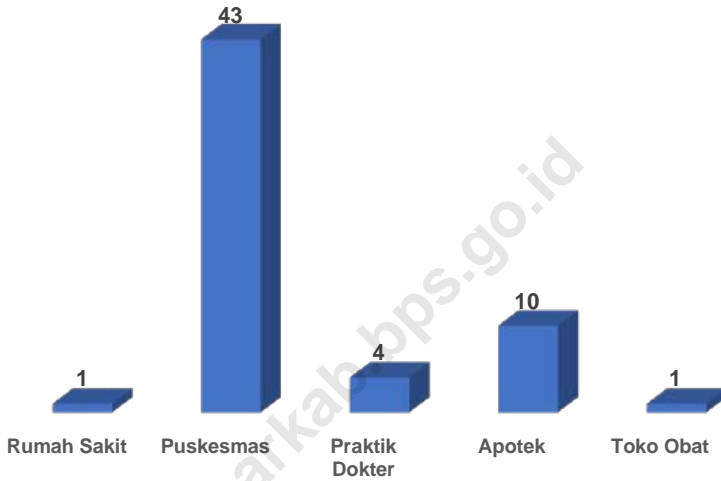
q = the number of poor;

n = the total population;

if a=- is obtained Head Count Index (P0), if a=1 is obtained Poverty Gap Index-P1, and if a=2 is obtained Poverty Severity Index-P2.

31. Indeks Pembangunan Manusia (IPM) menjelaskan bagaimana penduduk dapat mengakses hasil pembangunan dalam memperoleh pendapatan, kesehatan, pendidikan dan sebagainya. IPM diperkenalkan oleh UNDP pada tahun 1990 dan dipublikasikan secara berkala dalam laporan tahunan Human Development Report (HDR). IPM dibentuk oleh 3 (tiga) dimensi dasar: Umur panjang dan hidup sehat; pengetahuan; dan standar hidup layak.
31. *The Human Development Index (HDI) explains how people can access development results in obtaining income, health, education and so forth. HDI was introduced by United Nations Development Programme (UNDP) in 1990 and published periodically in the annual report of the Human Development Report. HDI was formed by three basic dimensions: a long and healthy life; knowledge; and a decent standard of living.*

Gambar 4.1 Jumlah Fasilitas Kesehatan Menurut Kecamatan di Kabupaten Muna Barat, 2021
Figures 4.1 Number of Health Facility by Subdistrict in Muna Barat Regency, 2021



Sumber/Source: Dinas Kesehatan Kabupaten Muna Barat/ Health Office in Muna Barat Regency

4.1 PENDIDIKAN EDUCATION

Tabel 4.1.1 **Jumlah Sekolah, Guru, dan Murid Taman Kanak-Kanak (TK) di Bawah Kementerian Pendidikan dan Kebudayaan Menurut Kecamatan di Kabupaten Muna Barat, 2020/2021 dan 2021/2022**
Number of Schools, Teachers, and Pupils in Kindergarten Under The Ministry of Education and Culture by Subdistrict in Muna Barat Regency, 2020/2021 dan 2021/2022

Kecamatan Subdistrict	Sekolah/Schools					
	Negeri/Public		Swasta/Private		Jumlah/Total	
	2020/2021	2021/2022	2020/2021	2021/2022	2020/2021	2021/2022
(1)	(2)	(3)	(4)	(5)	(6)	(7)
Tiworo Kepulauan	1	1	9	10	10	11
Maginti	-	-	8	8	8	8
Tiworo Tengah	-	1	11	12	11	13
Tiworo Selatan	-	-	8	8	8	8
Tiworo Utara	-	-	7	7	7	7
Lawa	-	-	7	7	7	7
Sawerigadi	-	-	12	11	12	11
Barangka	-	-	7	8	7	8
Wadaga	-	-	8	8	8	8
Kusambi	-	2	13	12	13	14
Napano Kusambi	-	-	3	3	3	3
Muna Barat	1	4	93	94	94	98

Lanjutan Tabel/Continued Table 4.1.1

Kecamatan Subdistrict	Guru ¹ /Teachers ¹					
	Negeri/Public		Swasta/Private		Jumlah/Total	
	2020/2021	2021/2022	2020/2021	2021/2022	2020/2021	2021/2022
(1)	(8)	(9)	(10)	(11)	(12)	(13)
Tiworo Kepulauan	5	4	33	34	38	38
Maginti	-	-	30	29	30	29
Tiworo Tengah	-	2	33	31	33	33
Tiworo Selatan	-	-	29	30	29	30
Tiworo Utara	-	-	24	27	24	27
Lawa	-	-	25	26	25	26
Sawerigadi	-	-	36	33	36	33
Barangka	-	-	21	21	21	21
Wadaga	-	-	27	21	27	21
Kusambi	-	11	53	46	53	57
Napano Kusambi	-	-	11	12	11	12
Muna Barat	5	17	322	310	327	327

Lanjutan Tabel/*Continued Table 4.1.1*

Kecamatan Subdistrict	Murid/Pupils					
	Negeri/Public		Swasta/Private		Jumlah/Total	
	2020/2021	2021/2022	2020/2021	2021/2022	2020/2021	2021/2022
(1)	(14)	(15)	(16)	(17)	(18)	(19)
Tiworo Kepulauan	67	44	346	351	413	395
Maginti	-	-	366	375	366	375
Tiworo Tengah	-	17	349	378	349	395
Tiworo Selatan	-	-	329	317	329	317
Tiworo Utara	-	-	264	307	264	307
Lawa	-	-	347	287	347	287
Sawerigadi	-	-	553	446	553	446
Barangka	-	-	328	286	328	286
Wadaga	-	-	413	330	413	330
Kusambi	-	100	594	394	594	494
Napano Kusambi	-	-	124	73	124	73
Muna Barat	67	161	4 013	3 544	4 080	3 705

Catatan/Note: ¹ Jumlah guru termasuk kepala sekolah dan guru/*The total of teachers including headmaster and teacher*

Sumber/Source: Kementerian Pendidikan dan Kebudayaan, Data Semester Ganjil/*Ministry of Educations and Culture, Odd Semester Data*

Tabel 4.1.2 **Jumlah Sekolah, Guru, dan Murid Raudatul Athfal (RA) di Bawah Kementerian Agama Menurut Kecamatan di Kabupaten Muna Barat, 2020/2021 dan 2021/2022**
Number of Schools, Teachers, and Pupils in Raudatul Athfal (RA) Under The Ministry of Religious Affairs by Subdistrict in Muna Barat Regency, 2020/2021 and 2021/2022

Kecamatan Subdistrict	Sekolah/Schools		Guru/Teachers		Murid/Pupils	
	2020/2021	2021/2022	2020/2021	2021/2022	2020/2021	2021/2022
(1)	(2)	(3)	(4)	(5)	(6)	(7)
Tiworo Kepulauan	1	1	6	7	49	35
Maginti	-	-	-	-	-	-
Tiworo Tengah	-	-	-	-	-	-
Tiworo Selatan	-	-	-	-	-	-
Tiworo Utara	-	-	-	-	-	-
Lawa	1	-	4	-	20	-
Sawerigadi	-	-	-	-	-	-
Barangka	-	-	-	-	-	-
Wadaga	1	1	4	5	29	27
Kusambi	1	1	13	17	59	86
Napano Kusambi	2	2	11	14	76	75
Muna Barat	6	5	38	43	233	223

Catatan/Note: Seluruh Raudatul Athfal (RA) berstatus swasta/All Raudatul Athfal (RA) are private

Sumber/Source: Kementerian Agama, Data Semester Ganjil/Ministry of Religious Affairs, Odd Semester Data

Tabel
Table 4.1.3

Jumlah Sekolah, Guru, dan Murid Sekolah Dasar (SD) di Bawah Kementerian Pendidikan dan Kebudayaan Menurut Kecamatan di Kabupaten Muna Barat, 2020/2021 dan 2021/2022
Number of Schools, Teachers, and Pupils in Primary Schools Under The Ministry of Education and Culture by Subdistrict in Muna Barat Regency, 2020/2021 and 2021/2022

Kecamatan Subdistrict	Sekolah/Schools					
	Negeri/Public		Swasta/Private		Jumlah/Total	
	2020/2021	2021/2022	2020/2021	2021/2022	2020/2021	2021/2022
(1)	(2)	(3)	(4)	(5)	(6)	(7)
Tiworo Kepulauan	10	10	-	-	10	10
Maginti	9	9	1	1	10	10
Tiworo Tengah	8	8	-	-	8	8
Tiworo Selatan	5	5	-	-	5	5
Tiworo Utara	8	8	-	-	8	8
Lawa	9	9	-	-	9	9
Sawerigadi	12	12	-	-	12	12
Barangka	11	11	-	-	11	11
Wadaga	8	8	-	-	8	8
Kusambi	10	10	1	1	11	11
Napano Kusambi	5	5	-	1	5	6
Muna Barat	95	95	2	3	97	98

Lanjutan Tabel/Continued Table 4.1.3

Kecamatan Subdistrict	Guru ¹ /Teachers ¹					
	Negeri/Public		Swasta/Private		Jumlah/Total	
	2019/2020	2020/2021	2019/2020	2020/2021	2019/2020	2020/2021
(1)	(8)	(9)	(10)	(11)	(12)	(13)
Tiworo Kepulauan	94	89	-	-	94	89
Maginti	89	88	-	-	89	88
Tiworo Tengah	77	79	-	-	77	79
Tiworo Selatan	55	54	-	-	55	54
Tiworo Utara	71	75	-	-	71	75
Lawa	84	83	-	-	84	83
Sawerigadi	116	112	-	-	116	112
Barangka	105	108	-	-	105	108
Wadaga	77	77	-	-	77	77
Kusambi	107	108	-	-	107	108
Napano Kusambi	52	51	-	-	52	51
Muna Barat	927	924	-	-	927	924

Lanjutan Tabel/Continued Table 4.1.3

Kecamatan Subdistrict	Murid/Pupils					
	Negeri/Public		Swasta/Private		Jumlah/Total	
	2019/2020	2020/2021	2019/2020	2020/2021	2019/2020	2020/2021
(1)	(14)	(15)	(16)	(17)	(18)	(19)
Tiworo Kepulauan	1 004	946	-	-	1 004	946
Maginti	1 395	1 299	22	22	1 417	1 361
Tiworo Tengah	956	934	-	-	956	934
Tiworo Selatan	789	706	-	-	789	706
Tiworo Utara	876	847	-	-	876	847
Lawa	1 017	991	-	-	1 017	991
Sawerigadi	1 055	1 046	-	-	1 055	1 046
Barangka	816	806	-	-	816	806
Wadaga	741	691	-	-	741	699
Kusambi	1 461	1 437	13	13	1 474	1 448
Napano Kusambi	783	696	-	-	783	696
Muna Barat	10 893	10 399	35	35	10 928	10 480

Catatan/Note: ¹ Jumlah guru termasuk kepala sekolah dan guru/The total of teachers including headmaster and teacher

Sumber/Source: Kementerian Pendidikan dan Kebudayaan, Data Semester Ganji/Ministry of Educations and Culture, Odd Semester Data

Tabel 4.1.4 **Jumlah Sekolah, Guru, dan Murid Madrasah Ibtidaiyah (MI) di Bawah Kementerian Agama Menurut Kecamatan Menurut Kecamatan di Kabupaten Muna Barat, 2020/2021 dan 2021/2022**
Number of Schools, Teachers, and Pupils in Madrasah Ibtidaiyah (MI) Under The Ministry of Religious Affairs by Subdistrict in Muna Barat Regency, 2020/2021 dan 2021/2022

Kecamatan Subdistrict	Sekolah/Schools					
	Negeri/Public		Swasta/Private		Jumlah/Total	
	2020/2021	2021/2022	2020/2021	2021/2022	2020/2021	2021/2022
(1)	(2)	(3)	(4)	(5)	(6)	(7)
Tiworo Kepulauan	-	-	-	-	-	-
Maginti	-	-	-	-	-	-
Tiworo Tengah	-	-	-	-	-	-
Tiworo Selatan	-	-	-	-	-	-
Tiworo Utara	-	-	-	-	-	-
Lawa	-	-	-	-	-	-
Sawerigadi	-	-	-	-	-	-
Barangka	-	-	-	-	-	-
Wadaga	-	-	-	-	-	-
Kusambi	1	1	-	-	1	1
Napano Kusambi	-	-	-	-	-	-
Muna Barat	1	1	0	0	1	1

Lanjutan Tabel/Continued Table 4.1.4

Kecamatan Subdistrict	Guru ¹ /Teachers ¹					
	Negeri/Public		Swasta/Private		Jumlah/Total	
	2019/2020	2020/2021	2019/2020	2020/2021	2019/2020	2020/2021
(1)	(8)	(9)	(10)	(11)	(12)	(13)
Tiworo Kepulauan	-	-	-	-	-	-
Maginti	-	-	-	-	-	-
Tiworo Tengah	-	-	-	-	-	-
Tiworo Selatan	-	-	-	-	-	-
Tiworo Utara	-	-	-	-	-	-
Lawa	-	-	-	-	-	-
Sawerigadi	-	-	-	-	-	-
Barangka	-	-	-	-	-	-
Wadaga	-	-	-	-	-	-
Kusambi	18	23	-	-	18	23
Napano Kusambi	-	-	-	-	-	-
Muna Barat	18	23	0	0	18	23

Lanjutan Tabel/Continued Table 4.1.4

Kecamatan Subdistrict	Murid/Pupils					
	Negeri/Public		Swasta/Private		Jumlah/Total	
	2019/2020	2020/2021	2019/2020	2020/2021	2019/2020	2020/2021
(1)	(14)	(15)	(16)	(17)	(18)	(19)
Tiworo Kepulauan	-	-	-	-	-	-
Maginti	-	-	-	-	-	-
Tiworo Tengah	-	-	-	-	-	-
Tiworo Selatan	-	-	-	-	-	-
Tiworo Utara	-	-	-	-	-	-
Lawa	-	-	-	-	-	-
Sawerigadi	-	-	-	-	-	-
Barangka	-	-	-	-	-	-
Wadaga	-	-	-	-	-	-
Kusambi	230	215	-	-	230	215
Napano Kusambi	-	-	-	-	-	-
Muna Barat	230	215	0	0	230	215

Sumber/Source: Kementerian Agama, Data Semester Ganjil/Ministry of Religious Affairs, Odd Semester Data

Tabel
Table 4.1.5

Jumlah Sekolah, Guru, dan Murid Sekolah Menengah Pertama (SMP) di Bawah Kementerian Pendidikan dan Kebudayaan Menurut Kecamatan di Kabupaten Muna Barat, 2020/2021 dan 2021/2022
Number of Schools, Teachers, and Pupils in Junior High Schools Under The Ministry of Education and Culture by Subdistrict in Muna Barat Regency, 2020/2021 and 2021/2022

Kecamatan Subdistrict	Sekolah/Schools					
	Negeri/Public		Swasta/Private		Jumlah/Total	
	2020/2021	2021/2022	2020/2021	2021/2022	2020/2021	2021/2022
(1)	(2)	(3)	(4)	(5)	(6)	(7)
Tiworo Kepulauan	5	5	-	-	5	5
Maginti	4	4	-	1	4	5
Tiworo Tengah	1	1	-	-	1	1
Tiworo Selatan	4	4	-	-	4	4
Tiworo Utara	7	7	-	-	7	7
Lawa	2	2	-	-	2	2
Sawerigadi	4	3	-	-	4	3
Barangka	1	2	-	-	1	2
Wadaga	2	2	-	-	2	2
Kusambi	4	4	1	1	5	5
Napano Kusambi	3	3	-	-	3	3
Muna Barat	37	37	1	2	38	39

Lanjutan Tabel/Continued Table 4.1.5

Kecamatan Subdistrict	Guru ¹ /Teachers ¹					
	Negeri/Public		Swasta/Private		Jumlah/Total	
	2020/2021	2021/2022	2020/2021	2021/2022	2020/2021	2021/2022
(1)	(8)	(9)	(10)	(11)	(12)	(13)
Tiworo Kepulauan	57	67	-	-	57	67
Maginti	46	51	-	4	46	55
Tiworo Tengah	20	27	-	-	20	27
Tiworo Selatan	54	57	-	-	54	57
Tiworo Utara	68	81	-	-	68	81
Lawa	42	43	-	-	42	43
Sawerigadi	41	42	-	-	63	42
Barangka	65	61	-	-	43	61
Wadaga	45	50	-	-	45	50
Kusambi	68	76	7	8	75	84
Napano Kusambi	40	42	-	-	40	42
Muna Barat	546	597	7	12	553	609

Lanjutan Tabel/Continued Table 4.1.5

Kecamatan Subdistrict	Murid/Pupils					
	Negeri/Public		Swasta/Private		Jumlah/Total	
	2020/2021	2021/2022	2020/2021	2021/2022	2020/2021	2021/2022
(1)	(14)	(15)	(16)	(17)	(18)	(19)
Tiworo Kepulauan	430	392	-	-	430	392
Maginti	408	438	-	13	408	451
Tiworo Tengah	390	356	-	-	390	356
Tiworo Selatan	473	456	-	-	473	456
Tiworo Utara	354	343	-	-	354	343
Lawa	459	441	-	-	459	441
Sawerigadi	357	335	-	-	458	335
Barangka	490	483	-	-	389	483
Wadaga	386	366	-	-	386	366
Kusambi	848	822	23	64	871	886
Napano Kusambi	322	302	-	-	322	302
Muna Barat	4 917	4 734	23	77	4 940	4 811

Catatan/Note: ¹ Jumlah guru termasuk kepala sekolah dan guru/The total of teachers including headmaster and teacher

Sumber/Source: Kementerian Pendidikan dan Kebudayaan, Data Semester Ganjil/Ministry of Educations and Culture, Odd Semester Data

Tabel 4.1.6 **Jumlah Sekolah, Guru, dan Murid Madrasah Tsanawiyah (MTs) di Bawah Kementerian Agama Menurut Kecamatan di Kabupaten Muna Barat, 2020/2021 dan 2021/2022**
Number of Schools, Teachers, and Pupils in Madrasah Tsanawiyah (MTs) Under The Ministry of Religious Affairs by Subdistrict in Muna Barat Regency, 2020/2021 dan 2021/2022

Kecamatan Subdistrict	Sekolah/School					
	Negeri/Public		Swasta/Private		Jumlah/Total	
	2020/2021	2021/2022	2020/2021	2021/2022	2020/2021	2021/2022
(1)	(2)	(3)	(4)	(5)	(6)	(7)
Tiworo Kepulauan	-	-	1	1	1	1
Maginti	-	-	-	-	-	-
Tiworo Tengah	-	-	-	-	-	-
Tiworo Selatan	-	-	-	-	-	-
Tiworo Utara	-	-	-	-	-	-
Lawa	-	-	1	1	1	1
Sawerigadi	-	-	-	-	-	-
Barangka	-	-	1	1	1	1
Wadaga	-	-	-	-	-	-
Kusambi	-	-	3	3	3	3
Napano Kusambi	-	-	1	1	1	1
Muna Barat	0	0	7	7	7	7

Lanjutan Tabel/Continued Table 4.1.6

Kecamatan Subdistrict	Guru ¹ /Teachers ¹					
	Negeri/Public		Swasta/Private		Jumlah/Total	
	2020/2021	2021/2022	2020/2021	2021/2022	2020/2021	2021/2022
(1)	(8)	(9)	(10)	(11)	(12)	(13)
Tiworo Kepulauan	-	-	20	9	20	9
Maginti	-	-	-	-	-	-
Tiworo Tengah	-	-	-	-	-	-
Tiworo Selatan	-	-	-	-	-	-
Tiworo Utara	-	-	-	-	-	-
Lawa	-	-	11	11	11	11
Sawerigadi	-	-	-	-	-	-
Barangka	-	-	8	7	8	7
Wadaga	-	-	-	-	-	-
Kusambi	-	-	83	48	83	48
Napano Kusambi	-	-	16	17	16	17
Muna Barat	-	-	138	92	138	92

Lanjutan Tabel/Continued Table 4.1.6

Kecamatan Subdistrict	Murid/Pupils					
	Negeri/Public		Swasta/Private		Jumlah/Total	
	2020/2021	2021/2022	2020/2021	2021/2022	2020/2021	2021/2022
(1)	(14)	(15)	(16)	(17)	(18)	(19)
Tiworo Kepulauan	-	-	81	89	81	89
Maginti	-	-	-	-	-	-
Tiworo Tengah	-	-	-	-	-	-
Tiworo Selatan	-	-	-	-	-	-
Tiworo Utara	-	-	-	-	-	-
Lawa	-	-	18	19	18	19
Sawerigadi	-	-	-	-	-	-
Barangka	-	-	20	19	20	19
Wadaga	-	-	-	-	-	-
Kusambi	-	-	245	249	245	249
Napano Kusambi	-	-	37	41	37	41
Muna Barat	0	0	401	417	401	417

Catatan/Note: ¹ Jumlah guru termasuk kepala sekolah dan guru/The total of teachers including headmaster and teacher

Sumber/Source: Kementerian Agama, Data Semester Ganjil/Ministry of Religious Affairs, Odd Semester Data

Tabel
Table 4.1.7

Jumlah Sekolah, Guru, dan Murid Sekolah Menengah Atas (SMA) di Bawah Kementerian Pendidikan dan Kebudayaan Menurut Kecamatan di Kabupaten Muna Barat, 2020/2021 dan 2021/2022
Number of Schools, Teachers, and Pupils in Senior High Schools Under The Ministry of Education and Culture by Subdistrict in Muna Barat Regency, 2020/2021 dan 2021/2022

Kecamatan Subdistrict	Sekolah/School					
	Negeri/Public		Swasta/Private		Jumlah/Total	
	2020/2021	2021/2022	2020/2021	2021/2022	2020/2021	2021/2022
(1)	(2)	(3)	(4)	(5)	(6)	(7)
Tiworo Kepulauan	1	1	-	-	1	1
Maginti	1	2	-	-	1	2
Tiworo Tengah	1	1	-	-	1	1
Tiworo Selatan	-	-	-	-	-	-
Tiworo Utara	-	-	-	-	-	-
Lawa	1	1	-	-	1	1
Sawerigadi	2	2	-	-	2	2
Barangka	1	1	-	-	1	1
Wadaga	1	1	-	-	1	1
Kusambi	2	2	-	-	2	2
Napano Kusambi	1	1	-	-	1	1
Muna Barat	11	12	0	0	11	12

Lanjutan Tabel/Continued Table 4.1.7

Kecamatan Subdistrict	Guru ¹ /Teachers ¹					
	Negeri/Public		Swasta/Private		Jumlah/Total	
	2020/2021	2021/2022	2020/2021	2021/2022	2020/2021	2021/2022
(1)	(8)	(9)	(10)	(11)	(12)	(13)
Tiworo Kepulauan	33	31	-	-	33	31
Maginti	18	28	-	-	18	28
Tiworo Tengah	21	20	-	-	21	20
Tiworo Selatan	-	-	-	-	-	-
Tiworo Utara	-	-	-	-	-	-
Lawa	52	48	-	-	52	48
Sawerigadi	39	40	-	-	39	40
Barangka	42	36	-	-	42	36
Wadaga	24	24	-	-	24	24
Kusambi	53	55	-	-	53	55
Napano Kusambi	23	23	-	-	23	23
Muna Barat	305	305	0	0	305	305

Lanjutan Tabel/Continued Table 4.1.7

Kecamatan Subdistrict	Murid/Pupils					
	Negeri/Public		Swasta/Private		Jumlah/Total	
	2020/2021	2021/2022	2020/2021	2021/2022	2020/2021	2021/2022
(1)	(14)	(15)	(16)	(17)	(18)	(19)
Tiworo Kepulauan	493	510	-	-	493	510
Maginti	285	350	-	-	285	350
Tiworo Tengah	255	213	-	-	255	213
Tiworo Selatan	-	-	-	-	-	-
Tiworo Utara	-	-	-	-	-	-
Lawa	678	647	-	-	678	647
Sawerigadi	352	322	-	-	352	322
Barangka	390	379	-	-	390	379
Wadaga	210	179	-	-	210	179
Kusambi	681	617	-	-	681	617
Napano Kusambi	127	121	-	-	127	121
Muna Barat	3 471	3 338	0	0	3 471	3 338

Catatan/Note: ¹ Jumlah guru termasuk kepala sekolah dan guru/The total of teachers including headmaster and teacher

Sumber/Source: Kementerian Pendidikan dan Kebudayaan, Data Semester Ganjil/Ministry of Educations and Culture, Odd Semester Data

Tabel 4.1.8 Jumlah Sekolah, Guru, dan Murid Sekolah Menengah Kejuruan (SMK) di Bawah Kementerian Pendidikan dan Kebudayaan Menurut Kecamatan di Kabupaten Muna Barat, 2020/2021 dan 2021/2022
Number of Schools, Teachers, and Pupils in Vocational High Schools Under The Ministry of Education and Culture by Subdistrict in Muna Barat Regency, 2020/2021 dan 2021/2022

Kecamatan Subdistrict	Sekolah/School					
	Negeri/Public		Swasta/Private		Jumlah/Total	
	2020/2021	2021/2022	2020/2021	2021/2022	2020/2021	2021/2022
(1)	(2)	(3)	(4)	(5)	(6)	(7)
Tiworo Kepulauan	-	-	-	-	-	-
Maginti	-	-	-	-	-	-
Tiworo Tengah	-	-	1	1	1	1
Tiworo Selatan	1	1	-	-	1	1
Tiworo Utara	1	1	-	-	1	1
Lawa	-	-	-	-	-	-
Sawerigadi	-	-	-	-	-	-
Barangka	-	-	1	1	1	1
Wadaga	1	1	-	-	1	1
Kusambi	1	1	-	-	1	1
Napano Kusambi	-	-	1	1	1	1
Muna Barat	4	4	3	3	7	7

Lanjutan Tabel/Continued Table 4.1.8

Kecamatan Subdistrict	Guru ¹ /Teachers ¹					
	Negeri/Public		Swasta/Private		Jumlah/Total	
	2020/2021	2021/2022	2020/2021	2021/2022	2020/2021	2021/2022
(1)	(8)	(9)	(10)	(11)	(12)	(13)
Tiworo Kepulauan	-	-	-	-	-	-
Maginti	-	-	-	-	-	-
Tiworo Tengah	-	-	18	10	18	10
Tiworo Selatan	16	15	-	-	16	15
Tiworo Utara	22	21	-	-	22	21
Lawa	-	-	-	-	-	-
Sawerigadi	-	-	-	-	-	-
Barangka	-	-	15	12	15	12
Wadaga	18	18	-	-	18	18
Kusambi	35	37	-	-	35	37
Napano Kusambi	-	-	8	6	8	6
Muna Barat	91	91	41	28	132	119

Lanjutan Tabel/Continued Table 4.1.8

Kecamatan Subdistrict	Murid/Pupils					
	Negeri/Public		Swasta/Private		Jumlah/Total	
	2020/2021	2021/2022	2020/2021	2021/2022	2020/2021	2021/2022
(1)	(14)	(15)	(16)	(17)	(18)	(19)
Tiworo Kepulauan	-	-	-	-	-	-
Maginti	-	-	-	-	-	-
Tiworo Tengah	-	-	44	47	44	47
Tiworo Selatan	131	133	-	-	131	133
Tiworo Utara	232	225	-	-	232	225
Lawa	-	-	-	-	-	-
Sawerigadi	-	-	-	-	-	-
Barangka	-	-	54	73	54	73
Wadaga	137	153	-	-	137	153
Kusambi	279	299	-	-	279	299
Napano Kusambi	-	-	92	163	92	163
Muna Barat	779	810	190	283	969	1 093

Catatan/Note: ¹ Guru yang mengajar di 2 sekolah atau lebih dihitung di masing-masing sekolah/The teacher who taught in two schools or more counted in every school

² Jumlah guru termasuk kepala sekolah dan guru/The total of teachers including headmaster and teacher

Sumber/Source: Kementerian Pendidikan dan Kebudayaan, Data Semester Ganjil/Ministry of Educations and Culture, Odd Semester Data

Tabel
Table 4.1.9

Jumlah Sekolah, Guru, dan Murid Madrasah Aliyah (MA) di Bawah Kementerian Agama Menurut Kecamatan di Kabupaten Muna Barat, 2020/2021 dan 2021/2022

Number of Schools, Teachers, and Pupils in Madrasah Aliyah (MA) Under the Ministry of Religious Affairs by Subdistrict in Muna Barat Regency, 2020/2021 dan 2021/2022

Kecamatan Subdistrict	Sekolah/School					
	Negeri/Public		Swasta/Private		Jumlah/Total	
	2020/2021	2021/2022	2020/2021	2021/2022	2020/2021	2021/2022
(1)	(2)	(3)	(4)	(5)	(6)	(7)
Tiworo Kepulauan	-	-	1	1	1	1
Maginti	-	-	-	-	-	-
Tiworo Tengah	-	-	-	-	-	-
Tiworo Selatan	-	-	-	-	-	-
Tiworo Utara	-	-	-	-	-	-
Lawa	-	-	-	-	-	-
Sawerigadi	-	-	-	-	-	-
Barangka	-	-	-	-	-	-
Wadaga	-	-	-	-	-	-
Kusambi	-	-	3	3	3	3
Napano Kusambi	-	-	-	-	-	-
Muna Barat	-	-	4	4	4	4

Lanjutan Tabel/Continued Table 4.1.9

Kecamatan Subdistrict	Guru ¹ /Teachers ¹					
	Negeri/Public		Swasta/Private		Jumlah/Total	
	2020/2021	2021/2022	2020/2021	2021/2022	2020/2021	2021/2022
(1)	(8)	(9)	(10)	(11)	(12)	(13)
Tiworo Kepulauan	-	-	14	11	14	11
Maginti	-	-	-	-	-	-
Tiworo Tengah	-	-	-	-	-	-
Tiworo Selatan	-	-	-	-	-	-
Tiworo Utara	-	-	-	-	-	-
Lawa	-	-	-	-	-	-
Sawerigadi	-	-	-	-	-	-
Barangka	-	-	-	-	-	-
Wadaga	-	-	-	-	-	-
Kusambi	-	-	53	49	53	49
Napano Kusambi	-	-	-	-	-	-
Muna Barat	0	0	67	60	67	60

Lanjutan Tabel/Continued Table 4.1.9

Kecamatan Subdistrict	Murid/Pupils					
	Negeri/Public		Swasta/Private		Jumlah/Total	
	2020/2021	2021/2022	2020/2021	2021/2022	2020/2021	2021/2022
(1)	(14)	(15)	(16)	(17)	(18)	(19)
Tiworo Kepulauan	-	-	53	43	53	43
Maginti	-	-	-	-	-	-
Tiworo Tengah	-	-	-	-	-	-
Tiworo Selatan	-	-	-	-	-	-
Tiworo Utara	-	-	-	-	-	-
Lawa	-	-	-	-	-	-
Sawerigadi	-	-	-	-	-	-
Barangka	-	-	-	-	-	-
Wadaga	-	-	-	-	-	-
Kusambi	-	-	159	169	159	169
Napano Kusambi	-	-	-	-	-	-
Muna Barat	0	0	212	212	212	212

Sumber/Source: Kementerian Agama, Data Semester Ganjil/Ministry of Religious Affairs, Odd Semester Data

Tabel 4.1.10 Jumlah Desa¹/Kelurahan yang Memiliki Fasilitas Sekolah Menurut Kecamatan dan Tingkat Pendidikan di Kabupaten Muna Barat, 2019–2021
Number of Villages¹/Kelurahan Having Educational Facilities by Subdistrict and Educational Level in Muna Barat Regency, 2019–2021

Kecamatan Subdistrict	SD Primary School		
	2019	2020	2021
(1)	(2)	(3)	(4)
Tiworo Kepulauan	9	9	9
Maginti	8	8	8
Tiworo Tengah	8	8	8
Tiworo Selatan	4	4	4
Tiworo Utara	7	7	7
Lawa	7	7	7
Sawerigadi	10	10	10
Barangka	8	8	7
Wadaga	7	7	7
Kusambi	9	9	9
Napano Kusambi	5	5	5
Muna Barat	82	82	81

Lanjutan Tabel/Continued Table 4.1.10

Kecamatan Subdistrict	SMP Junior High School		
	2019	2020	2021
(1)	(5)	(6)	(7)
Tiworo Kepulauan	6	6	6
Maginti	4	4	4
Tiworo Tengah	1	1	1
Tiworo Selatan	4	4	4
Tiworo Utara	7	7	7
Lawa	2	2	2
Sawerigadi	3	3	3
Barangka	4	3	3
Wadaga	2	2	2
Kusambi	6	6	6
Napano Kusambi	4	4	4
Muna Barat	43	42	42

Lanjutan Tabel/Continued Table 4.1.10

Kecamatan Subdistrict	SMA Senior High School		
	2019	2020	2021
(1)	(8)	(9)	(10)
Tiworo Kepulauan	2	2	2
Maginti	1	1	1
Tiworo Tengah	1	1	1
Tiworo Selatan	-	-	-
Tiworo Utara	-	-	-
Lawa	1	1	1
Sawerigadi	2	2	2
Barangka	1	1	1
Wadaga	1	1	1
Kusambi	4	4	4
Napano Kusambi	1	1	1
Muna Barat	14	14	14

Lanjutan Tabel/*Continued Table* 4.1.10

Kecamatan <i>Subdistrict</i>	SMK <i>Vocational School</i>		
	2019	2020	2021
(1)	(11)	(12)	(13)
Tiworo Kepulauan	-	-	-
Maginti	-	-	-
Tiworo Tengah	1	1	1
Tiworo Selatan	1	1	1
Tiworo Utara	1	1	1
Lawa	-	-	-
Sawerigadi	-	-	-
Barangka	1	1	1
Wadaga	1	1	1
Kusambi	2	2	1
Napano Kusambi	1	1	1
Muna Barat	8	8	7

Lanjutan Tabel/Continued Table 4.1.10

Kecamatan Subdistrict	Perguruan Tinggi University		
	2019	2020	2021
(1)	(14)	(15)	(16)
Tiworo Kepulauan	-	-	-
Maginti	-	-	-
Tiworo Tengah	-	-	-
Tiworo Selatan	-	-	-
Tiworo Utara	-	-	-
Lawa	-	-	-
Sawerigadi	-	-	-
Barangka	-	-	-
Wadaga	-	-	-
Kusambi	-	-	-
Napano Kusambi	-	-	-
Muna Barat	0	0	0

Catatan/Note: ¹ Desa pada tabel ini termasuk Unit Permukiman Transmigrasi (UPT) yang masih dibina oleh kementerian terkait dan nagari di Kabupaten/Kota Sumatera Barat/Villages in this table include Transmigration Settlement Unit which is still fostered by the relevant ministries and the nagari in the Province of Sumatera Barat

Sumber/Source: BPS, Pendataan Potensi Desa (Podes)/ BPS—Statistics Indonesia, Village Potential Data Collection

Tabel 4.1.11 Angka Partisipasi Murni (APM) dan Angka Partisipasi Kasar Menurut Jenjang Pendidikan di Kabupaten Muna Barat, 2020 dan 2021
Net Participation Rates and Gross Participation Rates by Educational Level in Muna Barat Regency, 2020 and 2021

Jenjang Pendidikan Educational Level	Angka Partisipasi Murni (APM) Net Participation Rates		Angka Partisipasi Kasar (APK) Gross Participation Rates	
	2020	2021	2020	2021
(1)	(2)	(3)	(4)	(5)
SD/MI Elementary School	98,13	98,29	105,60	105,17
SMP/MTs Lower Secondary School	85,88	86,35	94,85	95,10
SMA/SMK/MA Upper Secondary School	72,47	73,25	84,01	82,32

Sumber/Source: BPS, Survei Sosial Ekonomi Nasional (Susenas)/BPS-Statistics Indonesia, National Socioeconomic Survey

Tabel 4.1.12 **Persentase Penduduk Usia 7-24 Tahun Menurut Partisipasi Sekolah dan Jenis Kelamin di Kabupaten Muna Barat, 2020 dan 2021**
Percentage of Population Aged 7-24 Years by School Participation and Sex in Muna Barat Regency, 2020 and 2021

Partisipasi Sekolah <i>School Participation</i>	2020		
	Laki-laki <i>Male</i>	Perempuan <i>Female</i>	Jumlah <i>Total</i>
(1)	(2)	(3)	(4)
Tidak/Belum Pernah Sekolah <i>Not/Never Attending School</i>	0,57	0,83	0,71
Masih Sekolah SD/MI/Paket A <i>Attending at Elementary School</i>	41,16	43,33	42,28
Masih Sekolah SMP/MTs/Paket B <i>Attending at Junior High School</i>	19,25	22,63	21,00
Masih Sekolah SMA/SMK/MA/Paket C ke atas <i>Attending at Senior High School or Higher</i>	14,65	11,62	13,08
Tidak Sekolah Lagi <i>Not Attending School Anymore</i>	24,36	21,60	22,93
Jumlah <i>Total</i>	100,00	100,00	100,00

Lanjutan Tabel/Continued Table 4.1.12

Partisipasi Sekolah <i>School Participation</i>	2021		
	Laki-laki <i>Male</i>	Perempuan <i>Female</i>	Jumlah <i>Total</i>
(1)	(5)	(6)	(7)
Tidak/Belum Pernah Sekolah <i>Not/Never Attending School</i>	0,44	0,22	0,33
Masih Sekolah SD/MI/Paket A <i>Attending at Elementary School</i>	37,04	39,44	38,22
Masih Sekolah SMP/MTs/Paket B <i>Attending at Junior High School</i>	17,81	16,99	17,41
Masih Sekolah SMA/SMK/MA/Paket C ke atas <i>Attending at Senior High School or Higher</i>	16,27	18,08	17,16
Tidak Sekolah Lagi <i>Not Attending School Anymore</i>	28,44	25,27	26,88
Jumlah <i>Total</i>	100,00	100,00	100,00

Sumber/Source: BPS, Survei Sosial Ekonomi Nasional (Susenas)/BPS-Statistics Indonesia, National Socioeconomic Survey

4.2 KESEHATAN HEALTH

Tabel 4.2.1 Jumlah Desa¹/Kelurahan Yang Memiliki Sarana Kesehatan Menurut Kecamatan di Kabupaten Muna Barat, 2019–2021
Table 4.2.1 Number of Villages¹/Kelurahan Having Health Facilities by Subdistrict in Muna Barat Regency, 2019–2021

Kecamatan Subdistrict	Rumah Sakit Hospital		
	2019	2020	2021
(1)	(2)	(3)	(4)
Tiworo Kepulauan	-	-	-
Maginti	-	-	-
Tiworo Tengah	-	-	-
Tiworo Selatan	-	-	-
Tiworo Utara	-	-	-
Lawa	-	-	-
Sawerigadi	1	1	1
Barangka	-	-	-
Wadaga	-	-	-
Kusambi	-	-	-
Napano Kusambi	-	-	-
Muna Barat	1	1	1

Lanjutan Tabel/Continued Table 4.2.1

Kecamatan Subdistrict	Rumah Sakit Bersalin Maternity Hospital		
	2019	2020	2021
(1)	(5)	(6)	(7)
Tiworo Kepulauan	-	-	-
Maginti	-	-	-
Tiworo Tengah	-	-	-
Tiworo Selatan	-	-	-
Tiworo Utara	-	-	-
Lawa	-	-	-
Sawerigadi	-	-	-
Barangka	-	-	-
Wadaga	-	-	-
Kusambi	-	-	-
Napano Kusambi	-	-	-
Muna Barat	0	0	0

Lanjutan Tabel/Continued Table 4.2.1

Kecamatan Subdistrict	Poliklinik Polyclinic		
	2019	2020	2021
(1)	(8)	(9)	(10)
Tiworo Kepulauan	-	-	-
Maginti	-	-	-
Tiworo Tengah	-	-	-
Tiworo Selatan	-	-	-
Tiworo Utara	-	-	-
Lawa	-	-	-
Sawerigadi	-	-	-
Barangka	-	-	-
Wadaga	-	-	-
Kusambi	-	-	-
Napano Kusambi	-	-	-
Muna Barat	0	0	0

Lanjutan Tabel/Continued Table 4.2.1

Kecamatan Subdistrict	Puskesmas Public Health Center		
	2019	2020	2021
(1)	(11)	(12)	(13)
Tiworo Kepulauan	1	2	1
Maginti	2	2	2
Tiworo Tengah	1	1	1
Tiworo Selatan	1	1	1
Tiworo Utara	1	1	1
Lawa	1	1	1
Sawerigadi	2	2	2
Barangka	2	2	2
Wadaga	1	1	1
Kusambi	2	2	2
Napano Kusambi	1	1	1
Muna Barat	15	16	15

Lanjutan Tabel/Continued Table 4.2.1

Kecamatan Subdistrict	Puskesmas Pembantu Subsidiary of Public Health Center		
	2019	2020	2021
(1)	(14)	(15)	(16)
Tiworo Kepulauan	1	2	2
Maginti	3	3	4
Tiworo Tengah	3	2	1
Tiworo Selatan	-	3	2
Tiworo Utara	4	1	2
Lawa	-	-	-
Sawerigadi	4	5	3
Barangka	4	4	4
Wadaga	2	3	2
Kusambi	1	2	2
Napano Kusambi	-	-	-
Muna Barat	22	25	22

Lanjutan Tabel/Continued Table 4.2.1

Kecamatan Subdistrict	Apotek Pharmacy		
	2019	2020	2021
(1)	(17)	(18)	(19)
Tiworo Kepulauan	1	2	2
Maginti	-	-	-
Tiworo Tengah	2	2	1
Tiworo Selatan	-	-	-
Tiworo Utara	-	-	-
Lawa	-	-	-
Sawerigadi	-	-	-
Barangka	1	1	1
Wadaga	1	1	1
Kusambi	1	1	1
Napano Kusambi	-	1	1
Muna Barat	6	8	7

Catatan/Note: ¹ Desa pada tabel ini termasuk Unit Permukiman Transmigrasi (UPT) yang masih dibina oleh kementerian terkait dan nagari di Kabupaten/Kota Sumatera Barat/Villages in this table include Transmigration Settlement Unit which is still fostered by the relevant ministries and the nagari in the Province of Sumatera Barat

Sumber/Source: BPS, Pendataan Potensi Desa (Podes)/BPS-Statistics Indonesia, Village Potential Data Collecting

Tabel 4.2.2 **Jumlah Tenaga Kesehatan Menurut Kecamatan di Kabupaten Muna Barat, 2021**
Table 4.2.2 **Number of Medical Personnel by Subdistrict in Muna Barat Regency, 2021**

Kecamatan Subdistrict	Dokter Umum General Doctor	Dokter Spesialis Spetialist Doctor	Perawat Nurse	Bidan Midwife	Apoteker Pharmacist	Ahli Gizi Nutritionist
(1)	(2)	(3)	(4)	(5)	(6)	(7)
Tiworo Kepulauan	1	-	12	9	1	2
Maginti	2	-	20	26	2	6
Tiworo Tengah	1	-	13	16	1	2
Tiworo Selatan	1	-	13	10	-	2
Tiworo Utara	2	-	17	13	1	1
Lawa	2	-	27	17	1	4
Sawerigadi	8	5	72	80	2	5
Barangka	2	-	17	34	2	3
Wadaga	1	-	12	18	1	2
Kusambi	2	-	35	30	2	2
Napano Kusambi	1	-	16	17	1	1
Muna Barat	23	5	254	270	14	30

Sumber/Source: Dinas Kesehatan Kabupaten Muna Barat/ Health Office in Muna Barat Regency

Tabel 4.2.3 Jumlah Fasilitas Kesehatan Menurut Kecamatan di Kabupaten Muna Barat, 2021
Number of Health Facility by Subdistrict in Muna Barat Regency, 2021

Kecamatan Subdistrict	Rumah Sakit Umum General Hospital	Rumah Sakit Bersalin Maternity Hospital	Puskesmas Public Health Center	Praktik Dokter Doctor's Practice
(1)	(2)	(3)	(4)	(5)
Tiworo Kepulauan	-	-	4	1
Maginti	-	-	6	-
Tiworo Tengah	-	-	1	1
Tiworo Selatan	-	-	6	1
Tiworo Utara	-	-	5	-
Lawa	-	-	1	-
Sawerigadi	1	-	6	-
Barangka	-	-	2	-
Wadaga	-	-	1	-
Kusambi	-	-	8	1
Napano Kusambi	-	-	3	-
Muna Barat	1	0	43	4

Lanjutan Tabel/Continued Table 4.2.3

Kecamatan Subdistrict	Praktik Bidan Midwife's Practice	Klinik Clinic	Apotik Drugstore	Toko Obat Traditional Drugstore
(1)	(6)	(7)	(8)	(9)
Tiworo Kepulauan	-	-	3	1
Maginti	-	-	-	-
Tiworo Tengah	-	-	-	-
Tiworo Selatan	-	-	-	-
Tiworo Utara	-	-	-	-
Lawa	-	-	1	-
Sawerigadi	-	-	-	-
Barangka	-	-	2	-
Wadaga	-	-	-	-
Kusambi	-	-	2	-
Napano Kusambi	-	-	1	-
Muna Barat	0	0	9	1

Sumber/Source: Dinas Kesehatan Kabupaten Muna Barat/ Health Office in Muna Barat Regency

Tabel 4.2.4 Jumlah Kasus Penyakit Menurut Kecamatan di Kabupaten Muna Barat, 2021
Number of Disease Case by Subdistrict in Muna Barat Regency, 2021

Kecamatan Subdistrict	Malaria Malaria	TBC Tuberculosis	Pneumonia	Kusta/Lepra Leprosy	Tetanus Neonatarum
(1)	(2)	(3)	(4)	(5)	(6)
Tiworo Kepulauan	-	9	-	-	-
Maginti	-	6	29	-	-
Tiworo Tengah	-	7	-	-	-
Tiworo Selatan	-	6	-	4	-
Tiworo Utara	-	-	-	-	-
Lawa	-	14	10	1	-
Sawerigadi	-	14	-	-	-
Barangka	3	15	39	-	-
Wadaga	-	6	-	2	-
Kusambi	-	65	7	-	-
Napano Kusambi	1	1	-	-	-
Muna Barat	4	143	85	7	0

Lanjutan Tabel/Continued Table 4.2.4

Kecamatan Subdistrict	Campak Measles	Diare Diarhea	DBD Dengue Fever	HIV/AIDS	IMS Sexually Transmitted Infection
(1)	(7)	(8)	(9)	(10)	(11)
Tiworo Kepulauan	-	50	-	1	-
Maginti	-	144	-	-	-
Tiworo Tengah	-	44	1	2	-
Tiworo Selatan	-	27	6	1	-
Tiworo Utara	-	16	-	-	-
Lawa	-	49	-	-	-
Sawerigadi	-	45	1	-	-
Barangka	-	159	-	-	-
Wadaga	-	159	-	-	-
Kusambi	-	63	2	3	-
Napano Kusambi	-	78	-	-	-
Muna Barat	0	834	10	7	0

Sumber/Source: Dinas Kesehatan Kabupaten Muna Barat/ Health Office in Muna Barat Regency

Tabel 4.2.5 Jumlah Balita yang Pernah Diberikan Imunisasi Menurut Kecamatan dan Jenis Imunisasi di Kabupaten Muna Barat, 2021
Number of Toddler who Have Been Immunized by Subdistrict and Type of Immunization in Muna Barat Regency, 2021

Kecamatan Subdistrict	HB-0	BCG	DPT		
			1	2	3
(1)	(2)	(3)	(4)	(5)	(6)
Tiworo Kepulauan	147	141	128	123	109
Maginti	145	126	148	146	161
Tiworo Tengah	70	132	165	121	124
Tiworo Selatan	110	104	110	99	94
Tiworo Utara	67	111	128	114	122
Lawa	100	59	71	79	85
Sawerigadi	5	115	128	118	123
Barangka	117	119	140	124	139
Wadaga	83	82	91	86	90
Kusambi	225	321	401	378	321
Napano Kusambi	42	50	46	55	59
Muna Barat	1 111	1 360	1 556	1 443	1 427

Lanjutan Tabel/Continued Table 4.2.5

Kecamatan Subdistrict	Campak Measles	Polio			
		1	2	3	4
(1)	(7)	(8)	(9)	(10)	(11)
Tiworo Kepulauan	140	141	128	123	105
Maginti	125	128	148	144	154
Tiworo Tengah	143	162	149	115	133
Tiworo Selatan	93	104	115	99	93
Tiworo Utara	117	109	121	110	116
Lawa	98	56	65	73	79
Sawerigadi	126	114	132	116	126
Barangka	170	119	141	125	135
Wadaga	66	86	92	82	83
Kusambi	308	304	401	378	281
Napano Kusambi	95	48	46	55	60
Muna Barat	1 481	1 371	1 538	1 420	1 365

Sumber/Source: Dinas Kesehatan Kabupaten Muna Barat/ Health Office in Muna Barat Regency

Tabel 4.2.6 Jumlah Kelahiran Menurut Kecamatan dan Status Kelahiran di Kabupaten Muna Barat, 2021
Number of Birth by Subdistrict and Birth Status in Muna Barat Regency, 2021

Kecamatan Subdistrict	Lahir Hidup Born Alive	Lahir Mati Stillborn	Jumlah Total
(1)	(2)	(3)	(4)
Tiworo Kepulauan	145	3	148
Maginti	170	2	172
Tiworo Tengah	116	2	118
Tiworo Selatan	110	0	110
Tiworo Utara	123	6	129
Lawa	101	3	104
Sawerigadi	137	0	137
Barangka	191	0	191
Wadaga	96	1	97
Kusambi	253	0	253
Napano Kusambi	110	1	111
Muna Barat	1 552	18	1 570

Sumber/Source: Dinas Kesehatan Kabupaten Muna Barat/ Health Office in Muna Barat Regency

Tabel 4.2.7 **Jumlah Kematian Neonatal, Bayi, dan Balita Menurut Kecamatan di Kabupaten Muna Barat, 2021**
Table *Number of Death of Neonatal, Baby, and Toddler by Subdistrict in Muna Barat Regency, 2021*

Kecamatan Subdistrict	Neonatal	Bayi Baby	Balita Toddler
(1)	(2)	(3)	(4)
Tiworo Kepulauan	-	-	-
Maginti	4	3	-
Tiworo Tengah	2	-	-
Tiworo Selatan	-	6	-
Tiworo Utara	3	-	-
Lawa	2	3	-
Sawerigadi	-	1	-
Barangka	-	-	-
Wadaga	9	4	-
Kusambi	-	-	-
Napano Kusambi	2	-	-
Muna Barat	22	17	0

Sumber/Source: Dinas Kesehatan Kabupaten Muna Barat/ Health Office in Muna Barat Regency

Tabel 4.2.8 Jumlah Kematian Ibu Hamil, Ibu Bersalin, dan Ibu Nifas Menurut Kecamatan di Kabupaten Muna Barat, 2021
Number of Death of Pregnant Mother, Maternity Mother, and Postpartum Mother by Subdistrict in Muna Barat Regency, 2021

Kecamatan Subdistrict	Ibu Hamil Pregnant Mother	Ibu Bersalin Maternity Mother	Ibu Nifas Postpartum Mother
(1)	(2)	(3)	(4)
Tiworo Kepulauan	1	-	-
Maginti	1	1	-
Tiworo Tengah	-	-	-
Tiworo Selatan	-	-	-
Tiworo Utara	-	1	-
Lawa	-	-	1
Sawerigadi	-	-	-
Barangka	-	-	-
Wadaga	-	1	-
Kusambi	-	-	-
Napano Kusambi	-	-	-
Muna Barat	2	3	1

Sumber/Source: Dinas Kesehatan Kabupaten Muna Barat/ Health Office in Muna Barat Regency

Tabel 4.2.9 **Jumlah Sarana dan Prasarana Keluarga Berencana Menurut Kecamatan di Kabupaten Muna Barat, 2021**
Number of Family Planning Facilities by Subdistrict in Muna Barat Regency, 2021

Kecamatan Subdistrict	Alat Peraga KB Family Planning Props	Balai KB Family Planning Centre	Unit Pelayanan KB		
			Puskesmas Public Health Center	Klinik KB Family Planning Clinics	Pos Pelayanan KB Desa Village Family Planning Service Posts
(1)	(2)	(3)	(4)	(5)	(6)
Tiworo Kepulauan	5	-	1	3	-
Maginti	5	1	2	2	-
Tiworo Tengah	6	1	1	1	-
Tiworo Selatan	5	-	1	1	-
Tiworo Utara	5	1	1	1	-
Lawa	5	1	1	2	-
Sawerigadi	5	-	2	1	-
Barangka	5	1	2	-	-
Wadaga	5	1	1	1	-
Kusambi	6	1	2	-	-
Napano Kusambi	5	1	1	1	-
Muna Barat	57	8	15	13	0

Sumber/Source: Dinas Pengendalian Penduduk dan KB Kabupaten Muna Barat/ Population and Family Planning Office in Muna Barat Regency

Tabel 4.2.10 Jumlah Tenaga Pelaksana Keluarga Berencana Menurut Kecamatan di Kabupaten Muna Barat, 2021
Number of Family Planning Implementers by Subdistrict in Muna Barat Regency, 2021

Kecamatan <i>Subdistrict</i>	Tenaga Klinik KB			Petugas Lapangan KB <i>Family Planning Field Officer</i>	Penyuluh KB <i>Family Planning extension</i>	Pembantu Pembina KB Desa <i>Village Family Planning Assistants</i>
	Dokter <i>Doctor</i>	Bidan <i>Midwife</i>	Perawat <i>Nurse</i>			
(1)	(2)	(3)	(4)	(5)	(6)	(7)
Tiworo Kepulauan ¹	-	3	-	9	1	9
Maginti	-	2	-	8	-	8
Tiworo Tengah	-	1	-	8	-	8
Tiworo Selatan	-	1	-	5	-	5
Tiworo Utara	-	1	-	7	-	7
Lawa ²	-	2	-	8	1	8
Sawerigadi	-	1	-	10	-	10
Barangka	-	-	-	8	-	8
Wadaga	-	1	-	7	-	7
Kusambi ³	-	-	-	10	1	10
Napano Kusambi	-	1	-	6	-	6
Muna Barat	0	13	0	86	3	86

Catatan/Note: ¹ Satu Petugas untuk kecamatan Tiworo Kepulauan, Maginti, Tiworo Tengah, Tiworo Selatan, dan Tiworo Utara/ *One Planning extension for Tiworo Kepulauan, Maginti, Tiworo Tengah, Tiworo Selatan, dan Tiworo Utara Subdistrict*

² Satu Petugas untuk kecamatan Lawa, Sawerigadi, Barangka, dan Wadaga/ *One Planning extension for Lawa, Sawerigadi, Barangka, and Wadaga Subdistrict*

³ Satu Petugas untuk kecamatan Kusambi dan Napano Kusambi/ *One Planning extension for Kusambi and Napano Kusambi Subdistrict*

Sumber/Source: Dinas Pengendalian Penduduk dan KB Kabupaten Muna Barat/ *Population and Family Planning Office in Muna Barat Regency*

Tabel 4.2.11 **Jumlah Pasangan Usia Subur dan Peserta KB Aktif Menurut Kecamatan di Kabupaten Muna Barat, 2021**
Number of Eligible Couples and Family Planning Participants by Subdistrict in Muna Barat Regency, 2021

Kecamatan Subdistrict	Jumlah Pasangan Usia Subur	Peserta KB Aktif /Active Family Planning Participants			
		IUD	MOW	MOP	Kondom Condom
(1)	(2)	(3)	(4)	(5)	(6)
Tiworo Kepulauan	1 143	10	9	-	15
Maginti	1 738	8	5	-	38
Tiworo Tengah	1 360	5	2	-	18
Tiworo Selatan	1 540	4	11	1	152
Tiworo Utara	1 116	-	-	-	10
Lawa	1 474	4	17	2	55
Sawerigadi	1 219	3	25	2	28
Barangka	1 006	3	12	2	11
Wadaga	1 164	8	8	2	17
Kusambi	1 757	4	6	1	12
Napano Kusambi	852	1	2	3	22
Muna Barat	14 369	50	97	13	378

Lanjutan Tabel/Continued Table 4.2.11

Kecamatan Subdistrict	Peserta KB Aktif/Active Family Planning Participants			
	Implan Implants	Suntikan Injection	Pil Pill	Jumlah Total
(1)	(7)	(8)	(9)	(10)
Tiworo Kepulauan	102	516	190	842
Maginti	156	732	591	1 530
Tiworo Tengah	79	300	125	1 360
Tiworo Selatan	173	836	333	1 510
Tiworo Utara	10	92	78	190
Lawa	20	404	356	616
Sawerigadi	135	536	203	932
Barangka	73	386	297	784
Wadaga	28	461	312	836
Kusambi	45	356	264	688
Napano Kusambi	45	208	241	852
Muna Barat	866	4 827	2 990	10 140

Sumber/Source: Dinas Pengendalian Penduduk dan KB Kabupaten Muna/ Population and Family Planning Office in Muna Barat Regency

Tabel 4.2.12 **Jumlah Pasangan Usia Subur dan Penggunaan Akseptor Baru KB Menurut Kecamatan di Kabupaten Muna, 2021**
Table 4.2.12 **Number of Eligible Couples and Realization of New Acceptor by Subdistrict in Muna Regency, 2021**

Kecamatan Subdistrict	Jumlah Pasangan Usia Subur	Realisasi Akseptor Baru/Realization of New Acceptor			
		IUD	MOW	MOP	Kondom Condom
(1)	(2)	(3)	(4)	(5)	(6)
Tiworo Kepulauan	1 143	3	-	-	6
Maginti	1 738	-	-	-	69
Tiworo Tengah	1 360	2	-	-	7
Tiworo Selatan	1 540	-	-	-	27
Tiworo Utara	1 116	-	-	-	8
Lawa	1 474	4	-	-	54
Sawerigadi	1 219	-	8	-	15
Barangka	1 006	2	-	-	3
Wadaga	1 164	4	-	-	4
Kusambi	1 757	6	-	-	9
Napano Kusambi	852	-	-	-	15
Muna Barat	14 369	21	8	0	217

Lanjutan Tabel/*Continued Table* 4.2.12

Kecamatan <i>Subdistrict</i>	Realisasi Akseptor Baru/ <i>Realization of New Acceptor</i>			
	Implan <i>Implants</i>	Suntikan <i>Injection</i>	Pil <i>Pill</i>	Jumlah <i>Total</i>
(1)	(3)	(4)	(5)	(6)
Tiworo Kepulauan	18	40	20	87
Maginti	26	152	126	373
Tiworo Tengah	40	84	33	166
Tiworo Selatan	61	74	50	212
Tiworo Utara	25	57	28	118
Lawa	25	221	245	549
Sawerigadi	20	91	50	184
Barangka	31	68	70	174
Wadaga	16	60	43	127
Kusambi	38	206	148	407
Napano Kusambi	20	40	57	132
Muna Barat	320	1 093	870	2 529

Sumber/*Source*: Dinas Pengendalian Penduduk dan KB Kabupaten Muna/*Population and Family Planning Office in Muna Barat Regency*

4.3 KRIMINALITAS CRIME

Tabel 4.3.1 Jumlah Kejadian Kejahatan Menurut Kecamatan di Kabupaten Muna Barat, 2021
Table 4.3.1 Number of Places of Worship by Subdistrict in Muna Barat Regency, 2021

Kecamatan Subdistrict	Jumlah Kasus yang Dilaporkan Number of Reported Cases	Jumlah Kasus yang Diselesaikan Number of Solved Cases
(1)	(2)	(3)
I. Kejahatan Konvensional		
Ketertiban Umum	-	-
Penganiayaan Berat	7	6
Penculikan	-	-
Pencurian dengan Kekerasan	3	2
Pencurian dengan Pemberatan	5	4
Pencurian Kendaraan Bermotor	9	5
Pemerksaan	2	3
Pemerasan	-	-
Lalai Akibat Md	1	-
Lalai Akibat Lb	-	-
Perjudian	3	1
Perzinahan	2	2
Penadahan	-	-
Pengrusakan	27	18
Penipuan	13	10
Penggelapan	4	2
Curi Ringan	-	-
Curi Biasa	55	26
Kejahatan Kesopanan	-	-
Aniaya Ringan	-	-
Aniaya Biasa	273	230
Palsu Surat	2	2
Serobot Tanah	4	1

Lanjutan Tabel/Continued Table 4.3.1

Kecamatan Subdistrict	Jumlah Kasus yang Dilaporkan Number of Reported Cases	Jumlah Kasus yang Diselesaikan Number of Solved Cases
(1)	(2)	(3)
Curi Hewan	3	3
Penemuan Mayat	-	-
Penghinaan	4	1
Pengeroyokan	85	54
Pembunuhan	-	-
Penyalahgunaan Senjata Tajam	7	9
Pengancaman	31	30
Perbuatan Tidak Senang	1	-
Migas	-	-
Kawin Tidak Izin	-	1
Aniaya Dalam Keluarga	42	40
Keterangan Palsu	1	-
Setubuhi Anak Bawah Umur	25	25
Percobaan Curi Biasa	-	-
Pencemaran Nama Baik	1	2
Kejahatan Terhadap Kedudukan Warga	-	-
Bawa Lari Perempuan	1	1
Aniaya Hewan	-	-
Bawa Lari Anak Orang	3	3
Perkelahian 1 Lawan 1	-	-
Curi Dalam Keluarga	-	-
Percobaan Pemerkosaan	-	-
Pencabulan	21	10
Pelecehan Anak Bawah Umur	-	-
Percobaan Pembunuhan	1	-
Masuk Pekarangan Tanpa Izin	-	-
Percobaan Pencabulan	-	-
Percobaan Bunuh Diri	-	-
Silariang/Kawin Lari	-	-

Lanjutan Tabel/Continued Table 4.3.1

Kecamatan Subdistrict	Jumlah Kasus yang Dilaporkan Number of Reported Cases	Jumlah Kasus yang Diselesaikan Number of Solved Cases
(1)	(2)	(3)
II. Kejahatan Trans Nasional		
A. Terorisme		
Radikal	-	-
Separatis	-	-
Politik	-	-
Individu dan lain-lain	-	-
B. Senjata Api Dan Bahan Peledak		
Penyelundupan Senjata Api	-	-
Perdagangan Sendak/Bom Ikan	-	-
Kejahatan Senjata Api/Rakitan/Petasan	-	-
C. Bajak Laut		
Perbatasan	-	-
Teritorial	-	-
D. Perdagangan Manusia		
Perdagangan Anak	-	-
Perdagangan Wanita	-	-
Imigrasi	-	-
TKI	-	-
E. Narkoba		
Narkotika	25	21
Psikotropika	-	-
Ganja	-	-
Obat Berbahaya/Minuman Keras	-	-
F. Ekonomi		
Perbankan	-	-
Korporasi	-	-
Asuransi	-	-
Upal	-	-

Lanjutan Tabel/Continued Table 4.3.1

Kecamatan Subdistrict	Jumlah Kasus yang Dilaporkan Number of Reported Cases	Jumlah Kasus yang Diselesaikan Number of Solved Cases
(1)	(2)	(3)
G. Pencucian Uang		
Antar Negara	-	-
Internal RI	-	-
III. Kejahatan Kekayaan Negara		
Penebangan Ilegal	-	-
Pencurian Listrik	-	-
Penambangan Ilegal	-	-
Penangkapan Ikan Ilegal	-	-
Pencurian Uang	-	-
Korupsi	1	-
IV. Kejahatan Berimplikasi Kontijensi		
Rusuh Masal	-	-
SARA	-	-
Bencana Alam	-	-
Perkelahian Kelompok	-	-
Kebakaran	-	-
Perkelahian Aparat	-	-
Kecelakaan Laut	-	-
Kecelakaan Udara	-	-
Makar	-	-
Pembakaran	3	-
V. Lain-Lain		
Tindak Pidana Pornografi	-	-
Aborsi	-	-
UU Pers	-	-
UU Kesehatan dan Perlindungan	-	-
Tindak Pidana Pornografi	-	-
Penelantaran Keluarga	2	1
Penemuan Bom	-	-
Percobaan Pembakaran	-	-

Lanjutan Tabel/Continued Table 4.3.1

Kecamatan Subdistrict	Jumlah Kasus yang Dilaporkan Number of Reported Cases	Jumlah Kasus yang Diselesaikan Number of Solved Cases
(1)	(2)	(3)
Tindak Pidana di Bidang Perikanan	-	-
Perusakan Kuburan	-	-
Penemuan Bayi	-	-
Kejahatan Terhadap Jiwa Orang	-	-
Penelantaran Anak	-	-
Md Tertimpa Pohon	-	-
Kejahatan Terhadap Kemerdekaan Orang	-	-
Md Kena Sengatan Listrik	-	-
Kecelakaan Kerja	-	-
UU Perlindungan Anak	-	-
Kekerasan Terhadap Anak	32	21
Prostitusi	3	3
Mengabaikan Permintaan Pertolongan	-	-
Pemufakatan Jahat	-	-
Premanisme	-	-
Obat Berbahaya (Daftar G)	-	-
Perkelahian 1 Lawan 1	-	-
Kejahatan Mendatangkan Bahaya	-	-
Lalai Menimbulkan Ledakan	-	-
Tindak Pidana Pilkada	-	-
Perampasan Hak Milik	-	-
Aborsi	-	-
Pemalsuan Tanda Tangan	-	-
UU Per. Konsumen	-	-
Percobaan Curat	-	-
Asal Usul Perkawinan	-	-
Pencemaran Lingkungan	-	-
Gula Illegal	-	-
Jumlah/Total	702	538

Sumber/Source: Kepolisian Resor Muna Barat/ Police Office In Muna Barat Regency

Tabel 4.3.2 Banyaknya Narapidana Berdasarkan Putusan Pengadilan Menurut Jenis Kejahatan/Pelanggaran dan Jenis Kelamin di Kabupaten Muna Barat, 2021
Number of Convicts by Type of Crimes/Offense and Gender in Muna Barat Regency, 2021

Jenis Kejahatan/Pelanggaran <i>Type of Crime/Offense</i>	Jenis Kelamin/Gender		
	Laki-Laki <i>Male</i>	Perempuan <i>Female</i>	Jumlah <i>Total</i>
(1)	(2)	(3)	(4)
Politik	-	-	-
Terhadap Ketertiban Umum	34	-	34
Pembakaran	7	-	7
Senjata Tajam	9	-	9
Kesusilaan	4	-	4
Penculikan	-	-	-
Pembunuhan	-	-	-
KDRT	5	-	5
Penganiayaan	39	-	39
Pencurian	19	1	20
Perampokan	2	-	2
Pemerasan/Ancaman	6	-	6
Penggelapan	4	-	4
Penipuan	3	-	3
Merusak Barang	1	-	1
Narkoba	32	3	35
Penadahan	1	-	1
Korupsi	2	-	2
Perlindungan Anak	46	-	46
Lalu Lintas	7	-	7
Perjudian	7	2	9
Illegal Logging	-	-	-
Lain-lain	7	1	8
Jumlah/Total	235	7	242

Catatan/Note: Data merupakan gabungan wilayah Kabupaten Muna dan Muna Barat/ *Joint data Muna and Muna Barat Regency*

Sumber/Source: Rumah Tahanan Negara Kelas II-B Raha/ *Class II-B Raha Jail*

Tabel 4.3.3 Banyaknya Narapidana Berdasarkan Putusan Pengadilan Menurut Jenis Kejahatan/Pelanggaran dan Jenis Hukuman di Kabupaten Muna Barat, 2021
Number of Convicts by Type of Crimes/Offense and Type of Punishment in Muna Barat Regency, 2021

Jenis Kejahatan/ Pelanggaran Type of Crime/Offense	Pidana Penjara					Pidana Kurungan Pengganti Denda
	Hukuman Mati	Seumur Hidup	> 5 Tahun	1-5 Tahun	< 1 Tahun	
(1)	(2)	(3)	(4)	(5)	(6)	(7)
Politik	-	-	-	-	-	-
Terhadap Ketertiban Umum	-	-	2	17	14	-
Pembakaran	-	-	-	5	3	-
Senjata Tajam	-	-	-	1	8	-
Kesusilaan	-	-	1	3	-	-
Penculikan	-	-	-	1	-	-
Pembunuhan	-	-	-	-	-	-
KDRT	-	-	-	2	3	-
Penganiayaan	-	-	-	16	23	-
Pencurian	-	-	1	13	6	-
Perampokan	-	-	-	1	1	-
Pemerasan/Ancaman	-	-	-	2	4	-
Penggelapan	-	-	-	4	-	-
Penipuan	-	-	-	1	2	-
Merusak Barang	-	-	-	-	1	-
Narkoba	-	-	14	20	1	-
Penadahan	-	-	-	-	1	-
Korupsi	-	-	-	2	-	-
Perlindungan Anak	-	-	19	20	7	-
Lalu Lintas	-	-	-	4	3	-
Perjudian	-	-	-	-	9	-
Illegal Logging	-	-	-	-	-	-
Lain-lain	-	-	-	4	3	-
Jumlah/Total	0	0	37	116	89	0

Catatan/Note: Data merupakan gabungan wilayah Kabupaten Muna dan Muna Barat/ Joint data Muna and Muna Barat Regency

Sumber/Source: Rumah Tahanan Negara Kelas II-B Raha/ Class II-B Raha Jail

Tabel 4.3.4 Jumlah Perkara Pidana yang Diselesaikan pada Pengadilan Negeri Menurut Jenis Putusan dan Bulan di Kabupaten Muna Barat, 2021
Number of Criminal Cases Solved at District Court by Type of Decision and Month in Muna Barat Regency, 2021

Bulan Month	Dijatuhi Hukuman Sentenced		Dibebaskan dari Tuntutan Released from Prosecution	
	Perkara Cases	Terdakwa Defendant	Perkara Cases	Terdakwa Defendant
(1)	(2)	(3)	(4)	(5)
Januari/January	1	1	-	-
Februari/February	12	13	-	-
Maret/March	22	23	-	-
April/April	14	15	-	-
Mei/May	18	18	-	-
Juni/June	5	5	-	-
Juli/July	18	28	-	-
Agustus/August	22	25	-	-
September/September	22	24	-	-
Oktober/October	27	31	-	-
November/November	20	26	-	-
Desember/December	36	40	-	-

Lanjutan Tabel/Continued Table 4.3.4

Bulan Month	Banding/Grasi Appeal		Dikembalikan ke Kejaksaan Returned to Prosecutor's Office	
	Perkara Cases	Terdakwa Defendant	Perkara Cases	Terdakwa Defendant
(1)	(6)	(7)	(8)	(9)
Januari/January	-	-	-	-
Februari/February	1	1	-	-
Maret/March	4	4	-	-
April/April	1	1	-	-
Mei/May	8	8	-	-
Juni/June	-	-	-	-
Juli/July	4	4	-	-
Agustus/August	-	-	-	-
September/September	1	1	-	-
Oktober/October	2	2	-	-
November/November	1	1	-	-
Desember/December	-	-	-	-

Catatan/Note: Data merupakan gabungan wilayah Kabupaten Muna dan Muna Barat/ Joint data Muna and Muna Barat Regency
 Sumber/Source: Pengadilan Negeri Raha/ Raha Court Civilian

Tabel 4.3.5 Jumlah Perkara Pidana pada Pengadilan Negeri Menurut Bulan di Kabupaten Muna Barat, 2021
Table 4.3.5 *Number of Criminal Cases at District Court by Month in Muna Barat Regency, 2021*

Bulan Month	Sisa Bulan Sebelumnya <i>Remainder of the Previous Month</i>		Masuk Bulan Ini <i>New Entry This Month</i>	
	Perkara Cases	Terdakwa Defendant	Perkara Cases	Terdakwa Defendant
(1)	(2)	(3)	(4)	(5)
Januari/January	2	2	32	35
Februari/February	33	36	11	11
Maret/March	32	34	11	11
April/April	21	22	19	19
Mei/May	26	26	19	21
Juni/June	27	29	22	32
Juli/July	44	56	21	22
Agustus/August	47	50	29	37
September/September	54	62	15	16
Oktober/October	47	54	16	17
November/November	36	40	19	25
Desember/December	35	39	2	2

Lanjutan Tabel/Continued Table 4.3.5

Bulan Month	Diselesaikan /Diputuskan Bulan Ini Settled/Solved This Month		Sisa Akhir Bulan Ini Remainder of This Month	
	Perkara Cases	Terdakwa Defendant	Perkara Cases	Terdakwa Defendant
(1)	(6)	(7)	(8)	(9)
Januari/January	1	1	33	36
Februari/February	12	13	32	34
Maret/March	22	23	21	22
April/April	14	15	26	26
Mei/May	18	18	27	29
Juni/June	5	5	44	56
Juli/July	18	28	47	50
Agustus/August	22	25	54	62
September/September	22	24	47	54
Oktober/October	27	31	36	40
November/November	20	26	35	39
Desember/December	36	40	1	1

Catatan/Note: Data merupakan gabungan wilayah Kabupaten Muna dan Muna Barat/ Joint data Muna and Muna Barat Regency

Sumber/Source: Pengadilan Negeri Raha/ Raha Court Civilian

Tabel 4.3.6 **Jumlah Perkara Perdata pada Pengadilan Negeri Menurut Bulan di Kabupaten Muna Barat, 2021**
Table 4.3.6 **Number of Criminal Cases at District Court by Month in Muna Barat Regency, 2021**

Bulan Month	Sisa Bulan Sebelumnya Remainder of the Previous Month	Masuk Bulan Ini New Entry This Month	Diselesaikan / Diputuskan Bulan Ini Settled/Solved This Month	Sisa Akhir Bulan Ini Remainder of This Month
(1)	(2)	(3)	(4)	(5)
Januari/January	2	6	1	7
Februari/February	7	6	6	7
Maret/March	7	5	5	7
April/April	7	6	7	6
Mei/May	6	3	3	6
Juni/June	6	10	7	9
Juli/July	9	8	6	11
Agustus/August	11	11	9	13
September/September	13	8	9	12
Oktober/October	12	14	10	16
November/November	16	6	9	13
Desember/December	13	1	6	8

Catatan/Note: Data merupakan gabungan wilayah Kabupaten Muna dan Muna Barat/ Joint data Muna and Muna Barat Regency
 Sumber/Source: Pengadilan Negeri Raha/ Raha Court Civilian

Tabel 4.3.7 **Banyaknya Terdakwa yang Diajukan ke Pengadilan Negeri Menurut Jenis Pidana dan Kategori Usia di Kabupaten Muna Barat, 2021**
Number of Defendants Submitted to District Court by Type of Crimes and Age Category in Muna Barat Regency, 2021

Jenis Pidana <i>Type of Crimes</i>	Dewasa <i>Adult</i>		Anak-Anak <i>Children</i>	Jumlah <i>Total</i>
	Laki-Laki <i>Male</i>	Perempuan <i>Female</i>		
(1)	(2)	(3)	(4)	(5)
Mati/Seumur Hidup	-	-	-	-
Penjara	236	9	11	256
Kurungan	1	-	-	1
Pidana Bersyarat	-	2	-	2
Pidana Denda	-	-	-	-
Dikembalikan kepada Orang Tua/Wali	-	-	-	-
Diserahkan kepada Pemerintah	-	-	-	-
Bebas dari Tuduhan	3	-	-	3
Tidak Jelas	-	-	-	-
Jumlah/Total	240	11	11	262

Catatan/Note: Data merupakan gabungan wilayah Kabupaten Muna dan Muna Barat/ *Joint data Muna and Muna Barat Regency*
 Sumber/Source: Pengadilan Negeri Raha/ *Raha Court Civilian*

4.4 KEMISKINAN POVERTY

Tabel 4.4.1 **Garis Kemiskinan, Jumlah, dan Persentase Penduduk Miskin di Kabupaten Muna Barat, 2016–2021**
Poverty Line, Number, and Percentage of Poor People in Muna Barat Regency, 2016–2021

Tahun Year	Garis Kemiskinan (rupiah/kapita/bulan) Poverty Line (rupiah/capita/month)	Jumlah Penduduk Miskin (ribu) Number of Poor People (thousand)	Persentase Penduduk Miskin Percentage of Poor People
(1)	(2)	(3)	(4)
2016	287 403,00	12,32	15,77
2017	297 787,00	12,89	16,24
2018	315 009,00	11,39	14,17
2019	342 811,00	11,52	13,84
2020	357 477,00	11,32	13,30
2021	367 868,00	11,55	13,96

Sumber/Source: BPS, Survei Sosial Ekonomi Nasional Maret/BPS-Statistics Indonesia, March National Socioeconomic Survey

Tabel 4.4.2 **Indeks Kedalaman Kemiskinan dan Indeks Keparahan Kemiskinan di Kabupaten Muna Barat, 2016–2021**
Poverty Gap Index and Poverty Severity Index in Muna Barat Regency, 2016–2021

Tahun Year	Indeks Kedalaman Kemiskinan Poverty Gap Index	Indeks Keparahan Kemiskinan Poverty Severity Index
(1)	(2)	(3)
2016	-	-
2017	1,88	0,32
2018	2,09	0,40
2019	2,20	0,48
2020	1,98	0,39
2021	2,03	0,47

Sumber/Source: BPS, Survei Sosial Ekonomi Nasional Maret/BPS–Statistics Indonesia, March National Socioeconomic Survey

4.5 AGAMA RELIGION

Tabel 4.5.1 **Jumlah Penduduk Menurut Kecamatan dan Agama yang Dianut di Kabupaten Muna Barat, 2020**
Population by Subdistrict and Religion in Muna Barat Regency, 2020

Kecamatan Subdistrict	Islam	Protestan Protestant	Katolik Catholic	Hindu	Budha Buddha	Lainnya Others
(1)	(2)	(3)	(4)	(5)	(6)	(7)
Tiworo Kepulauan	6 163	17	-	771	81	-
Maginti	8 834	82	25	35	-	-
Tiworo Tengah	5 549	-	-	1 654	35	-
Tiworo Selatan	4 954	-	-	330	-	-
Tiworo Utara	5 325	-	-	-	-	-
Lawa	8 120	-	5	-	-	-
Sawerigadi	7 141	-	6	52	-	-
Barangka	6 592	-	-	-	-	-
Wadaga	6 302	-	-	-	-	-
Kusambi	11 655	-	132	-	-	-
Napano Kusambi	5 147	-	-	-	-	-
Muna Barat	75 782	99	168	2 842	116	-

Sumber/Source: Kantor Kementerian Agama Kabupaten Muna Barat/ *Regional Ministry of Religious in Muna Barat Regency*

Tabel 4.5.2 **Jumlah Tempat Peribadatan Menurut Kecamatan di Kabupaten Muna Barat, 2020**
Table 4.5.2 **Number of Places of Worship by Subdistrict in Muna Barat Regency, 2020**

Kecamatan Subdistrict	Masjid Mosque	Mushola Pray Room	Gereja Protestan Protestan Church	Gereja Katolik Catholic Church	Pura Temple	Vihara
(1)	(2)	(3)	(4)	(5)	(6)	(7)
Tiworo Kepulauan	15	3	-	-	3	1
Maginti	9	3	-	1	1	-
Tiworo Tengah	10	12	-	1	5	1
Tiworo Selatan	10	11	-	1	2	-
Tiworo Utara	9	8	-	-	-	-
Lawa	9	6	-	-	-	-
Sawerigadi	13	4	-	-	1	-
Barangka	9	2	-	-	-	-
Wadaga	8	2	-	-	-	-
Kusambi	16	6	-	1	-	-
Napano Kusambi	7	6	-	-	-	-
Muna Barat	115	63	-	4	12	2

Sumber/Source: Kantor Kementerian Agama Kabupaten Muna Barat/ Regional Ministry of Religious in Muna Barat Regency

Tabel
Table 4.5.3

Jumlah Jemaah Haji yang Diberangkatkan ke Tanah Suci Mekah Menurut Kecamatan dan Jenis Kelamin di Kabupaten Muna Barat, 2020-2021

Number of Hajj Pilgrim by Subdistrict and Gender in Muna Barat Regency, 2020-2021

Kecamatan Subdistrict	2020			2021		
	Laki-Laki Male	Perempuan Female	Jumlah Total	Laki-Laki Male	Perempuan Female	Jumlah Total
(1)	(2)	(3)	(4)	(5)	(6)	(7)
Tiworo Kepulauan	-	-	-	-	-	-
Maginti	-	-	-	-	-	-
Tiworo Tengah	-	-	-	-	-	-
Tiworo Selatan	-	-	-	-	-	-
Tiworo Utara	-	-	-	-	-	-
Lawa	-	-	-	-	-	-
Sawerigadi	-	-	-	-	-	-
Barangka	-	-	-	-	-	-
Wadaga	-	-	-	-	-	-
Kusambi	-	-	-	-	-	-
Napano Kusambi	-	-	-	-	-	-
Muna Barat	0	0	0	0	0	0

Sumber/Source: Kantor Kementerian Agama Kabupaten Muna Barat/ Regional Ministry of Religious in Muna Barat Regency

Tabel 4.5.4 **Jumlah Jemaah Haji Menurut Kecamatan dan Kelompok Umur di Kabupaten Muna Barat, 2021**
Table 4.5.4 **Number of Al Hajj Pilgrim by Subdistrict and Age Group in Muna Barat Regency, 2021**

Kecamatan Subdistrict	< 30	30-49	50-59	> 59	Jumlah Total
(1)	(2)	(3)	(4)	(5)	(6)
Tiworo Kepulauan	-	-	-	-	-
Maginti	-	-	-	-	-
Tiworo Tengah	-	-	-	-	-
Tiworo Selatan	-	-	-	-	-
Tiworo Utara	-	-	-	-	-
Lawa	-	-	-	-	-
Sawerigadi	-	-	-	-	-
Barangka	-	-	-	-	-
Wadaga	-	-	-	-	-
Kusambi	-	-	-	-	-
Napano Kusambi	-	-	-	-	-
Muna Barat	0	0	0	0	0

Sumber/Source: Kantor Kementerian Agama Kabupaten Muna Barat/ Regional Ministry of Religious in Muna Barat Regency

Tabel 4.5.5 Jumlah Nikah, Talak dan Cerai, dan Rujuk Menurut Kecamatan di Kabupaten Muna Barat, 2019 dan 2020
Number of Married, Divorce, and Reconciliation by Subdistrict in Muna Barat Regency, 2019 dan 2020

Kecamatan Subdistrict	2019			2020		
	Nikah Married	Talak dan Cerai Divorce	Rujuk Reconci- liation	Nikah Married	Talak dan Cerai Divorce	Rujuk Reconci- liation
(1)	(2)	(3)	(4)	(5)	(6)	(7)
Tiworo Kepulauan	41	42
Maginti	82	25
Tiworo Tengah	57	39
Tiworo Selatan	3	33
Tiworo Utara	34	16
Lawa	64	94
Sawerigadi	69	78
Barangka	60	55
Wadaga	33	59
Kusambi	107	85
Napano Kusambi	35	54
Muna Barat	585	580

Sumber/Source: Kantor Kementerian Agama Kabupaten Muna Barat/ Regional Ministry of Religious in Muna Barat Regency

4.6 BENCANA ALAM NATURAL DISASTER

Tabel 4.6.1 **Jumlah Desa¹/Kelurahan yang Mengalami Bencana Alam² Menurut Kecamatan di Kabupaten Muna Barat, 2019–2021**
Number of Villages¹ that Had Natural Disaster² by Subdistrict in Muna Barat Regency, 2019–2021

Kecamatan Subdistrict	Banjir/Flood		
	2019	2020	2021
(1)	(2)	(3)	(4)
Tiworo Kepulauan	-	-	-
Maginti	-	-	-
Tiworo Tengah	-	-	-
Tiworo Selatan	-	-	-
Tiworo Utara	-	-	-
Lawa	-	-	1
Sawerigadi	-	-	-
Barangka	-	-	-
Wadaga	-	-	-
Kusambi	-	3	2
Napano Kusambi	-	-	-
Muna Barat	-	3	3

Lanjutan Tabel/ *Continued Table 4.6.1*

Kecamatan Subdistrict	Gempa Bumi/Earthquake		
	2019	2020	2021
(1)	(5)	(6)	(7)
Tiworo Kepulauan	-	-	-
Maginti	-	-	-
Tiworo Tengah	-	-	-
Tiworo Selatan	-	-	-
Tiworo Utara	-	-	-
Lawa	-	-	-
Sawerigadi	-	-	-
Barangka	-	-	-
Wadaga	-	-	-
Kusambi	-	-	-
Napano Kusambi	-	-	-
Muna Barat	-	-	-

Lanjutan Tabel/Continued Table 4.6.1

Kecamatan Subdistrict	Tanah Longsor/Landslide		
	2019	2020	2021
(1)	(8)	(9)	(10)
Tiworo Kepulauan	-	-	-
Maginti	-	-	-
Tiworo Tengah	-	-	-
Tiworo Selatan	-	-	-
Tiworo Utara	-	-	-
Lawa	-	-	-
Sawerigadi	-	-	-
Barangka	-	-	-
Wadaga	-	-	-
Kusambi	-	-	-
Napano Kusambi	-	-	-
Muna Barat	-	-	-

Catatan/Note: ¹ Desa pada tabel ini termasuk Unit Permukiman Transmigrasi (UPT) yang masih dibina oleh kementerian terkait dan nagari di Kabupaten/Kota Sumatera Barat/Villages in this table are included in Transmigration Settlement Unit which is still fostered by the relevant ministries and the nagari in the Province of Sumatera Barat

Sumber/Source: BPS, Pendataan Potensi Desa (Podes)/BPS-Statistics Indonesia, Village Potential Data Collecting

Tabel 4.6.2 Jumlah Kejadian Bencana Alam Menurut Jenis Kejadian di Kabupaten Muna Barat, 2017-2021
Table 4.6.2 *Number of Natural Disaster Events by Type of Incident in Muna Barat Regency, 2017-2021*

Jenis Kejadian Type of Incident	2017	2018	2019	2020	2021
(1)	(2)	(3)	(4)	(5)	(6)
Gempa Bumi <i>Earthquake</i>	-	-	-	-	-
Tsunami <i>Tsunami</i>	-	-	-	-	-
Gempa Bumi dan Tsunami <i>Earthquake and Tsunami</i>	-	-	-	-	-
Letusan Gunung Api <i>Volcanic Eruption</i>	-	-	-	-	-
Tanah Longsor <i>Landslide</i>	-	-	-	-	-
Banjir <i>Floods</i>	13	9	7	8	6
Kekeringan <i>Drought</i>	5	3	2	3	5
Kebakaran Hutan dan lahan <i>Forest and Land Fires</i>	-	-	-	1	3
Angin Puting Beliung <i>Tornado</i>	6	9	7	13	11
Gelombang Pasang/Abrasi <i>Tidal Wave/Abrasion</i>	1	2	1	2	3
Lainnya <i>Others</i>	-	-	-	-	-
Jumlah Total	25	23	17	27	28

Sumber/Source: Dinas Sosial Kabupaten Muna Barat/ Social Office in Muna Barat Regency

Tabel 4.6.3 **Jumlah Korban Bencana Alam Menurut Jenis Kejadian di Kabupaten Muna Barat, 2020 dan 2021**
Number of Natural Disaster Victims by Type of Incident in Muna Barat Regency, 2020 dan 2021

Jenis Kejadian Type of Incident	Meninggal/Hilang Dead/Missing		Luka-Luka Injured		Terdampak / Mengungsi Affected/Evacuated	
	2020	2021	2020	2021	2020	2021
(1)	(2)	(3)	(4)	(5)	(6)	(7)
Gempa Bumi Earthquake	-	-	-	-	-	-
Tsunami Tsunami	-	-	-	-	-	-
Gempa Bumi dan Tsunami Earthquake and Tsunami	-	-	-	-	-	-
Letusan Gunung Api Volcanic Eruption	-	-	-	-	-	-
Tanah Longsor Landslide	-	-	-	-	-	-
Banjir Floods	-	-	-	67	-	71
Kekeringan Drought	-	-	-	11	-	-
Kebakaran Hutan dan Lahan Forest and Land Fires	-	-	-	-	-	-
Angin Puting Beliung Tornado	-	-	-	18	-	21
Gelombang Pasang/Abrasi Tidal Wave/Abrasion	-	-	-	3	-	5
Lainnya Others	-	-	-	-	-	-
Jumlah Total	0	0	0	99	0	97

Sumber/Source: Dinas Sosial Kabupaten Muna Barat/ Social Office in Muna Barat Regency

Tabel 4.6.4 Jumlah Kejadian Bencana Alam Menurut Kecamatan di Kabupaten Muna Barat, 2017-2021
Table 4.6.4 *Number of Natural Disaster Events by Subdistrict in Muna Barat Regency, 2017-2021*

Kecamatan Subdistrict	2017	2018	2019	2020	2021
(1)	(3)	(4)	(5)	(6)	(7)
Tiworo Kepulauan	2	1	-	3	3
Maginti	1	5	1	1	1
Tiworo Tengah	-	1	-	2	-
Tiworo Selatan	1	2	-	1	1
Tiworo Utara	3	1	-	3	4
Lawa	1	3	-	1	1
Sawerigadi	6	5	6	2	6
Barangka	1	2	3	3	2
Wadaga	-	-	-	2	1
Kusambi	7	3	5	6	6
Napano Kusambi	3	-	2	3	3
Muna Barat	25	23	17	27	28

Sumber/Source: Dinas Sosial Kabupaten Muna Barat/ Social Office in Muna Barat Regency

Tabel 4.6.5 **Jumlah Korban Manusia¹ yang Diakibatkan Bencana Alam Menurut Kecamatan di Kabupaten Muna Barat, 2017-2021**
Table 4.6.5 **Number of Human Casualties¹ Caused by Natural Disaster by Subdistrict in Muna Barat Regency, 2017-2021**

Kecamatan Subdistrict	2017	2018	2019	2020	2021
(1)	(3)	(4)	(5)	(6)	(7)
Tiworo Kepulauan	2	11	5	4	5
Maginti	3	5	1	2	3
Tiworo Tengah	2	1	-	2	4
Tiworo Selatan	1	2	-	3	1
Tiworo Utara	3	1	-	5	8
Lawa	3	1	-	2	7
Sawerigadi	56	33	61	39	32
Barangka	3	5	8	2	5
Wadaga	1	-	-	2	2
Kusambi	39	43	35	36	25
Napano Kusambi	3	11	7	2	5
Muna Barat	116	113	117	99	97

Catatan/Note: ¹ Korban terdampak/Affected victims

Sumber/Source: Dinas Sosial Kabupaten Muna Barat/ Social Office in Muna Barat Regency

Tabel 4.6.6 Jumlah Kerusakan Rumah¹ yang Diakibatkan Bencana Alam Menurut Kecamatan di Kabupaten Muna Barat, 2017-2021
Table 4.6.6 Number of Damaged House Caused by Natural Disaster by Subdistrict in Muna Barat Regency, 2017-2021

Kecamatan Subdistrict	2017	2018	2019	2020	2021
(1)	(3)	(4)	(5)	(6)	(7)
Tiworo Kepulauan	1	1	-	3	3
Maginti	1	5	1	1	1
Tiworo Tengah	-	1	-	2	-
Tiworo Selatan	1	2	-	1	1
Tiworo Utara	4	1	-	3	5
Lawa	1	3	-	1	1
Sawerigadi	6	5	7	2	6
Barangka	2	2	3	3	2
Wadaga	-	-	-	2	1
Kusambi	7	3	4	6	5
Napano Kusambi	3	-	2	3	3
Muna Barat	26	23	17	27	28

Catatan/Note: ¹ Rumah terdampak/Affected houses

Sumber/Source: Dinas Sosial Kabupaten Muna Barat/ Social Office in Muna Barat Regency

Tabel 4.6.7 **Jumlah Anak Asuh Menurut Panti Asuhan dan Jenis Kelamin di Kabupaten Muna Barat, 2020**
Number of Cared Childres by Orphanage and Gender in Muna Barat Regency, 2020

Panti Asuhan <i>Orphanage</i>	Alamat <i>Address</i>	Jenis Kelamin/Gender		
		Laki-Laki <i>Male</i>	Perempuan <i>Female</i>	Jumlah <i>Total</i>
(1)	(2)	(3)	(4)	(5)
Raudhatul Jannah	Guali, Kusambi	31	45	76
Khoiru Ummah	Lemoambo, Kusambi	52	14	66
Al Hasanah	Laworo, Tiworo Kepulauan	62	71	133
Hasta Manunggal (SLB)	Wapae, Tiworo Tengah	10	6	16
Assafiyah	Mekar Jaya, Tiworo Tengah	35	42	77
Sabiul Haq	Kasimpa Jaya, Tiworo Selatan	-	-	-
Jumlah/Total		190	178	368

Sumber/Source: Dinas Sosial Kabupaten Muna Barat/ Social Office in Muna Barat Regency

Tabel 4.6.8 Banyaknya Penyandang Cacat Menurut Kecamatan dan Jenis Disabilitas di Kabupaten Muna Barat, 2020
Number of Handicapped by Subdistrict and Type of Disability in Muna Barat Regency, 2020

Kecamatan Subdistrict	Tuna Netra Blind	Tuna Wicara/ Rungu Deaf	Cacat Anggota Badan Physically Handicapped	Cacat Mental Mentally Handicapped	Penyandang Kronis Chronic Disease Patient
(1)	(2)	(3)	(4)	(5)	(6)
Tiworo Kepulauan	25	36	37	14	9
Maginti	11	24	46	12	-
Tiworo Tengah	22	15	35	29	2
Tiworo Selatan	16	25	40	34	4
Tiworo Utara	7	13	32	17	1
Lawa	13	21	44	35	1
Sawerigadi	19	20	16	15	12
Barangka	8	35	18	25	1
Wadaga	8	33	24	13	1
Kusambi	4	26	27	22	2
Napano Kusambi	7	17	24	27	1
Muna Barat	140	265	343	243	34

Sumber/Source: Dinas Sosial Kabupaten Muna Barat/ Social Office in Muna Barat Regency

Tabel 4.6.9 Jumlah Penerima Bantuan (Kepala Keluarga) dan Anggaran Bantuan Sosial Pangan Menurut Kecamatan di Kabupaten Muna Barat, 2020
Number of Beneficiary (Head of Family) and Food Social Assistance Budget by Subdistrict in Muna Barat Regency, 2020

Kecamatan Subdistrict	Penerima Bantuan (KK) Beneficiary		Anggaran Bantuan (Rp) Assistance Budget	
	BPNT ¹	Bansos ²	BPNT ¹	Bansos ²
(1)	(2)	(3)	(4)	(5)
Tiworo Kepulauan	998	112	199 600 000	272 160 000
Maginti	857	80	171 400 000	194 400 000
Tiworo Tengah	701	245	140 200 000	595 350 000
Tiworo Selatan	636	122	127 200 000	296 460 000
Tiworo Utara	698	57	139 600 000	138 510 000
Lawa	1 107	101	221 400 000	245 430 000
Sawerigadi	908	2	181 600 000	4 860 000
Barangka	750	8	150 000 000	19 440 000
Wadaga	892	7	178 400 000	17 010 000
Kusambi	1 238	196	247 600 000	476 280 000
Napano Kusambi	786	18	157 200 000	43 740 000
Muna Barat	9 571	948	1 914 200 000	2 303 640 000

Catatan/Note: ¹ BPNT bersumber dari Kementerian Sosial/ *BNPT Data from ministry of Social*

² Bansos bersumber dari APBD/ *Social Assistance Data from Revenue Government of Muna Barat Regency*

Sumber/Source: Dinas Sosial Kabupaten Muna Barat/ *Social Office in Muna Barat Regency*

4.7 LAINNYA OTHERS

Tabel 4.7.1 **Banyaknya Beras untuk Keluarga Miskin Menurut Kecamatan di Kabupaten Muna Barat, 2017-2020**
Number of Rices for Poor Family by Subdistricts in Muna Barat Regency, 2017-2020

Kecamatan Subdistrict	2017	2018	2019	2020
(1)	(2)	(3)	(4)	(5)
Tiworo Kepulauan	67,86	78,08	51,68	31,46
Maginti	107,64	65,04	43,36	19,89
Tiworo Tengah	55,98	40,80	27,20	12,92
Tiworo Selatan	75,60	44,52	29,68	15,48
Tiworo Utara	82,80	50,76	33,84	16,88
Lawa	127,08	72,84	48,56	24,71
Sawerigadi	112,32	64,44	42,96	21,74
Barangka	91,98	48,12	32,08	14,99
Wadaga	118,26	69,36	46,24	20,57
Kusambi	137,88	122,56	82,08	31,46
Napano Kusambi	81,18	49,20	32,80	17,78
Muna Barat	1 058,58	705,72	470,48	227,88

Catatan/Note: Perum Bulog KCP Raha meliputi wilayah Muna, Muna Barat, dan Buton Utara/ *Bulog KCP Raha Company include Muna, Muna Barat, and Buton Utara Retgency*

Sumber/Source: Perum Bulog KCP Raha/ *Bulog KCP Raha Company*

Tabel 4.7.2 **Jumlah Beras yang Masuk, Keluar, dan Stok Akhir Tahun serta Nilainya di Kabupaten Muna Barat, 2014-2020**
Table 4.7.2 **Number of In, Out, Year-End Stock Rices, and Its Value in Muna Barat Regency, 2014-2020**

Tahun Year	Jumlah Beras/Number of Rices (ton)			Nilai Beras Stok Akhir Tahun Value of Year End Stock Rice (Rp)
	Masuk In	Keluar Out	Stok Akhir Tahun Year-End Stock	
(1)	(2)	(3)	(4)	(5)
2014	2 833,80	3 601,39	1 115,26	8 475 976,30
2015	3 367,85	4 409,64	73,48	558 410,30
2016	5 131,26	3 659,92	1 544,81	11 740 579,41
2017	4 366,00	3 961,10	404,90	3 251,35
2018	2 500,00	4 202,69	700,59	5 544 379,09
2019	4 200,00	4 078,57	824,75	6 790 579,07
2020	6 435,50	7 032,05	228,20	1 928 769,22

Catatan/Note: Perum Bulog KCP Raha meliputi wilayah Muna, Muna Barat, dan Buton Utara/ Bulog KCP Raha Company include Muna, Muna Barat, and Buton Utara Retgency

Sumber/Source: Perum Bulog KCP Raha/ Bulog KCP Raha Company

Tabel 4.7.3 **Jumlah Beras yang Masuk per Bulan Menurut Bulan di Kabupaten Muna Barat, 2019-2020**
Table 4.7.3 **Number of In Rices by Month in Muna Barat Regency, 2019-2020**

Bulan Month	Lokal Local		Provinsi Province		Luar Negeri Foregin Country	
	2019	2020	2019	2020	2019	2020
(1)	(2)	(3)	(4)	(5)	(6)	(7)
Januari/January	750,00	500,00	-	-	-	-
Februari/February	-	-	-	-	-	-
Maret/March	500,00	100,00	-	-	-	-
April/April	-	250,00	-	500,00	-	-
Mei/May	1 000,00	275,00	-	300,00	-	-
Juni/June	-	1 283,50	-	-	-	-
Juli/July	250,00	1 257,00	-	-	-	-
Agustus/August	500,00	500,00	-	-	-	-
September/September	300,00	670,00	-	-	-	-
Oktober/October	400,00	-	-	-	-	-
November/November	-	400,00	-	-	-	-
Desember/December	500,00	400,00	-	-	-	-
Jumlah/Total	4 200,00	5 635,50	-	800,00	-	-

Catatan/Note: Perum Bulog KCP Raha meliputi wilayah Muna, Muna Barat, dan Buton Utara/ Bulog KCP Raha Company include Muna, Muna Barat, and Buton Utara Retgency

Sumber/Source: Perum Bulog KCP Raha/ Bulog KCP Raha Company

Tabel 4.7.4 **Jumlah Organisasi Non Profit yang Melayani Rumah Tangga Menurut Kecamatan di Kabupaten Muna Barat, 2020-2021**
Table 4.7.4 **Number of Non Profit Institutions Serving Household by Subdistrict in Muna Barat Regency, 2020-2021**

Bulan Month	Organisasi Kemasyarakatan (NU, Muhammadiyah, KNPI, Fatayat, dll)		Partai Politik		Organisasi Sosial (Panti Asuhan, Panti Wreda, Panti Rehabilitasi Cacat, karang taruna, dll)	
	2020	2021	2020	2021	2020	2021
(1)	(2)	(3)	(4)	(5)	(6)	(7)
Tiworo Kepulauan	1	3	-	-	-	-
Maginti	-	-	-	-	-	-
Tiworo Tengah	1	1	1	1	-	-
Tiworo Selatan	-	-	-	-	-	-
Tiworo Utara	-	-	-	-	-	-
Lawa	-	-	-	-	-	-
Sawerigadi	-	-	1	1	-	-
Barangka	-	-	3	3	1	1
Wadaga	-	-	-	1	1	1
Kusambi	1	1	2	2	-	-
Napano Kusambi	-	-	-	-	-	-
Muna Barat	4	5	7	8	2	2

Lanjutan Tabel/Continued Table 4.7.4

Bulan Month	Organisasi Profesi (IDI, ISEI, ISI, dll)		Perkumpulan sosial/kebudayaan/ olahraga/hobi (Orari, IMI,Padepokan, Seni, dll)		Lembaga Swadaya Masyarakat (LSP, Walhi, YLBHI, dll)	
	2020	2021	2020	2021	2020	2021
(1)	(8)	(9)	(10)	(11)	(12)	(13)
Tiworo Kepulauan	-	-	1	1	3	3
Maginti	-	-	1	1	-	-
Tiworo Tengah	-	-	-	-	1	2
Tiworo Selatan	-	-	-	-	1	1
Tiworo Utara	-	-	-	-	-	-
Lawa	-	-	1	1	1	1
Sawerigadi	-	-	2	2	5	5
Barangka	-	-	-	-	1	1
Wadaga	-	-	1	1	1	1
Kusambi	-	-	1	1	1	1
Napano Kusambi	-	-	-	-	-	-
Muna Barat	0	0	7	7	14	15

Lanjutan Tabel/Continued Table 4.7.3

Bulan Month	Lembaga Kegamaan (MUI, PGI, KWI, Walubi, Perisadha Hindu Dharma Indonesia)		Organisasi bantuan kemanusiaan/beasiswa (PMI, Yayasan Kanker Indonesia, dll)	
	2020	2021	2020	2021
(1)	(14)	(15)	(16)	(17)
Tiworo Kepulauan	1	1	-	-
Maginti	-	-	-	-
Tiworo Tengah	-	2	-	-
Tiworo Selatan	-	-	-	-
Tiworo Utara	-	-	-	-
Lawa	-	-	-	-
Sawerigadi	-	-	-	-
Barangka	-	1	-	-
Wadaga	-	-	-	-
Kusambi	-	-	-	-
Napano Kusambi	-	-	-	-
Muna Barat	1	4	0	0

Sumber/Source: BPS, Pemutakhiran Lembaga Non Profit yang melayani Rumah Tangga/BPS-Statistics Indonesia, Updating Non Profit Institutions Serving Household

BAB 05

PERTANIAN Agriculture

Tanaman Buah Tahunan yang memiliki produksi terbesar di Kabupaten Muna Barat Tahun 2021

Annual Fruit Plants that have largest production in Muna Barat Regency year 2021

Pisang
Banana



15.384

Pepaya
Papaya



13.333

Jeruk
Orange



11.216

Rambutan
Rambutan



7.019

Langsat
Langsat



2.732

* dalam satuan Kuintal/ In Quintal Form

Sumber : BPS, Statistik Pertanian Hortikultura SPH-SBS

Source : BPS-Statistics Indonesia, Agricultural Statistic for Horticulture SPH-SBS

Produksi Tanaman Pangan Kabupaten Muna Barat 2021

Production of Food Crops In Muna Barat regency 2021



Padi/ Paddy

4.039 Ton
Tons



Jagung/ Corn

28.850 Ton
Tons



Kacang Tanah
Peanut

4.936 Ton
Tons



Ubi Kayu
Cassavas

305 Ton
Tons

KOMODITAS PERKEBUNAN DENGAN PRODUKSI TERBESAR KABUPATEN MUNA BARAT TAHUN 2021 ESTATE COMMODITIES WITH HIGHEST PRODUCTION IN MUNA BARAT REGENCY, 2021

Jambu Mete
Cashew



5.988 Ton
Tons

Kakao
Cacao



4.404 Ton
Tons

Kelapa
Coconut



3.797 Ton
Tons

Sumber : Dinas Pertanian, Hortikultura, dan Perkebunan Kabupaten Muna Barat
Source : Office of Agriculture, Forestry, Farm and Plantation in Muna Barat Regency

PENJELASAN TEKNIS

1. Lahan sawah adalah lahan pertanian yang berpetak-petak dan dibatasi oleh pematang (galangan), saluran untuk menahan/menyalurkan air, yang biasanya ditanami padi sawah tanpa memandang dari mana diperoleh atau status lahan tersebut. Lahan yang dimaksud termasuk lahan yang terdaftar di Pajak Bumi Bangunan, luran Pembangunan Daerah, lahan bengkok, lahan serobotan, lahan rawa yang ditanami padi dan lahan bekas tanaman tahunan yang telah dijadikan sawah, baik yang ditanami padi, palawija atau tanaman semusim lainnya.
2. Tegall/Kebun adalah lahan pertanian bukan sawah (lahan kering) yang ditanami tanaman semusim atau tahunan dan terpisah dengan halaman sekitar rumah serta penggunaannya tidak berpindah pindah.
3. Ladang/Huma adalah lahan pertanian bukan sawah (lahan kering) yang biasanya ditanami tanaman semusim dan penggunaannya hanya semusim atau dua musim, kemudian akan ditinggalkan bila sudah tidak subur lagi (berpindah-pindah). Kemungkinan lahan ini beberapa tahun kemudian akan dikerjakan kembali jika sudah subur.

TECHNICAL NOTES

1. *Wetland is agricultural land that separated by small dykes to resist water, where the main crop is usually wetland paddy without considering where it is got from or the status of the land. It includes the land that is registered at land income tax office, regional development contribution, 'bengkok' land, illegal ownership, swamps for rice cultivation, and annual crop land mark that has been used as rice field, which are both planted with paddy, secondary crops or the other seasonal crops.*
2. *Dry field/Garden is an dryland (unirrigated land) which is planted with seasonal or annual crops and separately from the yard around the house without shifting*
3. *Unirrigated agricultural field / Shifting cultivation land is dryland (unirrigated land) that usually is cultivated for seasonal crops and utilized only for one or two seasons, then it will be left when it is not fertile (shifting). Maybe, this land will be used again in a few years if it has been fertile.*

4. Lahan yang sementara tidak diusahakan adalah lahan yang biasanya diusahakan tetapi untuk sementara (lebih dari 1 (satu) tahun tetapi kurang dari atau sama dengan 2 (dua) tahun) tidak diusahakan, termasuk lahan sawah yang tidak diusahakan selama lebih dari 2 tahun.
 5. Data pokok tanaman pangan yang dikumpulkan adalah luas panen dan produktivitas (hasil per hektar). Produksi tanaman pangan merupakan hasil perkalian antara luas panen dengan produktivitas. Pengumpulan data luas panen dilakukan setiap bulan dengan pendekatan area kecamatan di seluruh wilayah Indonesia. Pengumpulan data produktivitas dilakukan melalui pengukuran langsung pada plot ubinan berukuran 2½ m x 2½ m. Pengumpulan data produktivitas dilakukan setiap subround (empat bulanan) pada waktu panen petani.
 6. Data produksi padi dan palawija yang disajikan adalah dalam kualitas: gabah kering giling (padi), pipilan kering (jagung), biji kering (kedelai dan kacang tanah), dan umbi basah (ubi kayu dan ubi jalar).
4. *Temporarily unused land is land that is regularly used but temporarily (more than a year but less or equal than two years) is unused, it includes wetland that is not cultivated more than two years.*
 5. *The main food crops data collected consists of harvested area and productivity (yield per hectare). Food crops production is generated by harvested area multiplied by productivity. The harvested area data is collected every month using sub district area approach in all sub district in Indonesia. The productivity data collection is conducted by a direct measurement in 2½m x 2½m crop cutting plot. The productivity measurement is conducted in every subround (four monthly) at the time when farmers are harvesting their crops.*
 6. *Production of paddy and secondary crops data are presented in the form of: dry unhusked rice (paddy), dry loose maize (maize), dry shells crops (soybeans and peanuts), and fresh roots (cassava and sweet potatoes).*

7. Tanaman sayuran dan buah-buahan semusim
7. *Seasonal vegetable and fruit plants*
- a. Tanaman sayuran semusim adalah tanaman sumber vitamin, garam mineral dan lain-lain yang dikonsumsi dari bagian tanaman yang berupa daun, bunga, buah, dan umbinya, yang berumur kurang dari satu tahun.
- a. *Seasonal vegetable plants are plants which are the sources of vitamin, mineral salt, etc, consumed from the part of the plant in the form of leaf, flower, fruit, and root with the age of less than one year.*
- b. Tanaman buah-buahan semusim adalah tanaman sumber vitamin, garam mineral, dan lain-lain yang dikonsumsi dari bagian tanaman yang berupa buah, berumur kurang dari satu tahun, tidak berbentuk pohon/rumpun tetapi menjalar dan berbatang lunak.
- b. *Seasonal fruit plants are plants which are the sources of vitamin, mineral salt, etc, consumed from the part of the plant in the form of fruits. These plants are creeps with the age of less than one year.*
8. Tanaman buah-buahan dan sayuran tahunan
8. *Annual fruit and vegetable plants*
- a. Tanaman buah-buahan tahunan adalah tanaman sumber vitamin, garam mineral, dan lain-lain yang dikonsumsi dari bagian tanaman yang berupa buah dan merupakan tanaman tahunan.
- a. *Annual fruit plants are plants which are the sources of vitamin, contained mineral salt, etc, consumed from the part of plant in the form of fruit and more than one year of age.*

- b. Tanaman sayuran tahunan adalah tanaman sumber vitamin, garam mineral, dan lain-lain yang dikonsumsi dari bagian tanaman yang berupa daun dan atau buah yang berumur lebih dari satu tahun.
9. Tanaman biofarmaka adalah tanaman yang bermanfaat untuk obat-obatan, kosmetik, dan kesehatan yang dikonsumsi atau digunakan dari bagian-bagian tanaman seperti daun, batang, buah, umbi (rimpang) ataupun akar.
10. Tanaman hias adalah tanaman yang mempunyai nilai keindahan baik bentuk, warna daun, tajuk maupun bunganya, sering digunakan untuk penghias pekarangan dan lain sebagainya.
11. Luas panen tanaman hortikultura adalah luas tanaman sayuran, buah-buahan, biofarmaka, dan tanaman hias yang diambil hasilnya/dipanen pada periode pelaporan.
12. Luas panen untuk tanaman sayuran adalah luas tanaman yang dipanen sekaligus/habis/dibongkar dan luas tanaman yang dipanen berkali-kali (lebih dari satu kali)/belum habis.
- b. *Annual vegetable plants are plants which are the sources of vitamin, contained mineral salt, etc, consumed from the part of the plant in the form of vegetable and more than one year of age.*
9. *Medicinal plants are plants which are useful for medicine. It is consumed from part of the plant such as leaf, flower, fruit, tuber, and root.*
10. *Ornamental plants are plants which have a beauty value, either in shape, colour of leaf or crown of flower, and they are often used as a yard decorator.*
11. *Harvested area of horticulture is area which vegetable, fruit, medicinal and ornamental plant of crop harvested during the period of report.*
12. *Harvested area of vegetables is area of entirely plant harvested/ demolished and plant harvested several times/undemolished.*

- a. Tanaman yang dipanen sekaligus/habis/dibongkar adalah tanaman yang sehabis panen langsung dibongkar/dicabut, terdiri dari bawang merah, bawang putih, bawang daun, kentang, kol/kubis, kembang kol, petsai/sawi, wortel, lobak, dan kacang merah.
- a. *Entirely plants harvested/demolished are plants usually harvested once and demolished to be substituted by other plants, consisting of: shallots, garlic, leeks, potato, cabbage, cauli flower, mustard green, carrots, chinese radish, and red kidney beans.*
- b. Tanaman yang dipanen berkali-kali (lebih dari satu kali) atau belum habis adalah tanaman yang pemanenannya lebih dari satu kali dan biasanya dibongkar apabila panen terakhir sudah tidak memadai lagi, terdiri dari: kacang panjang, cabe besar, cabe rawit, jamur, tomat, terung, buncis, ketimun, labu siam, kangkung, bayam, melon, semangka, dan blewah.
- b. *Plants harvested several times/undemolished are plants usually harvested more than once and demolished in the case that the last harvest was economically not profitable. They consist of : yard long beans, chili, small chili, mushroom, tomatoes, egg plant, frech beans, cucumber, pumpkin/chajota, swamp cabbage, spinach, melon, watermelon, and blewah.*
13. Produksi hortikultura adalah hasil menurut bentuk produk dari setiap tanaman sayuran, buah-buahan, biofarmaka dan tanaman hias yang diambil berdasarkan luas yang dipanen/tanaman yang menghasilkan pada bulan/triwulan laporan.
13. *Horticulture production is the standard production quantity form of vegetable, fruit, medicinal and ornamental plant based on harvested area/the number of production plants reported monthly/quarterly.*
14. Kawasan hutan adalah wilayah tertentu yang berupa hutan, yang ditunjuk dan atau ditetapkan oleh pemerintah untuk dipertahankan keberadaannya sebagai hutan
14. *Forest Area is a specific territory of forest ecosystem determined and or decided by the government as a permanent forest. Such decision is important to maintain the*

tetap. Hal ini untuk menjamin kepastian hukum mengenai status kawasan hutan, letak batas dan luas suatu wilayah tertentu yang sudah ditunjuk menjadi kawasan hutan tetap.

size of forest area and to ensure its legitimation and boundary demarcation of permanent forest.

15. Kawasan hutan Indonesia ditetapkan oleh Menteri Kehutanan dalam bentuk Surat Keputusan Menteri Kehutanan tentang Penunjukan Kawasan Hutan dan Perairan Kabupaten. Penunjukan Kawasan Hutan ini disusun berdasarkan hasil pemaduserasian antara Rencana Tata Ruang Wilayah Kabupaten (RTRWP) dengan Tata Guna Hutan Kesepakatan (TGHK).
 16. Penunjukan kawasan hutan mencakup pula kawasan perairan yang menjadi bagian dari Kawasan Suaka Alam (KSA) dan Kawasan Pelestarian Alam (KPA).
 17. Berdasarkan Undang-Undang No. 41 Tahun 1999 tentang Kehutanan, kawasan hutan dibagi ke dalam kelompok Hutan Konservasi, Hutan Lindung, dan Hutan Produksi.
 18. Hutan Konservasi adalah kawasan hutan dengan ciri khas tertentu, yang mempunyai fungsi pokok pengawetan keanekaragaman tumbuhan dan satwa serta ekosistemnya.
15. *Indonesian forest area is determined by the Minister of Forestry in the format of Ministerial Decree on the Designation of Provincial Forest Area and Inland Water, Coastal and Marine Ecosystem. The designation of Forest Area is formulated based on integrated and harmonized of Provincial Spatial Planning (RTRWP) and Forest Land Use by Concensus (TGHK).*
 16. *The designation of forest area in some cases also cover inland water, coastal and marine ecosystem that may become part of Sanctuary Reserve Area (KSA) and Nature Conservation Area (KPA).*
 17. *In accordance to the Act on Forestry No. 41/1999, forest area is categorized as Conservation Forest, Protection Forest and Production Forest.*
 18. *Conservation Forest is a forest area having specific characteristic established for the purposes of conservation of animal and plant species as well as their ecosystem.*

19. Hutan Lindung adalah kawasan hutan yang mempunyai fungsi pokok sebagai perlindungan sistem penyangga kehidupan untuk mengatur tata air, mencegah banjir, mengendalikan erosi, mencegah intrusi air laut, dan memelihara kesuburan tanah.
20. Hutan Produksi adalah kawasan hutan yang mempunyai fungsi pokok memproduksi hasil hutan. Hutan produksi terdiri dari Hutan Produksi Tetap (HP), Hutan Produksi Terbatas (HPT), dan Hutan Produksi yang dapat dikonversi.
21. Produksi hasil hutan utama yang dihasilkan dari hutan adalah kayu bulat. Produksi kayu bulat ini dihasilkan dari hutan alam melalui kegiatan perusahaan Hak Pengusahaan Hutan (HPH/IUPHHK), kegiatan ijin pemanfaatan kayu (IPK) dalam rangka pembukaan wilayah hutan, pembangunan Hutan Tanaman Industri (HTI), serta kegiatan hutan rakyat.
22. Kayu Gergajian merupakan kayu hasil konversi kayu bulat dengan menggunakan mesin gergaji, mempunyai bentuk yang teratur dengan sisi-sisi sejajar dan sudut-sudutnya siku dengan ketebalan tidak lebih dari 6 cm dan kadar air tidak lebih dari 18 persen. Kayu gergajian yang diolah langsung
19. *Protection Forest is a forest area designated to serve life support system, maintain hydrological system, prevent of flood, erosion control, seawater intrusion, and maintain soil fertility.*
20. *Production Forest is a forest area designated mainly to promote sustainable forest production. Production forest is classified as permanent production forest, limited production forest, and convertible production forest.*
21. *The main product of commercial forest operation is log. The log is harvested from various sources such as natural forest granted to concessionaires (IUPHHK/HPH), land clearing activities (IPK), industrial forest plantation (HTI) and community forest.*
22. *Sawn Timber Constitutes a sawmill product derived from logs as raw material. The product is characterized with regular forms having parallel sides at right angle to each other, thickness not more than 6 cm and moisture content not to exceed 18 percent. Sawn timber produced directly from logs must*

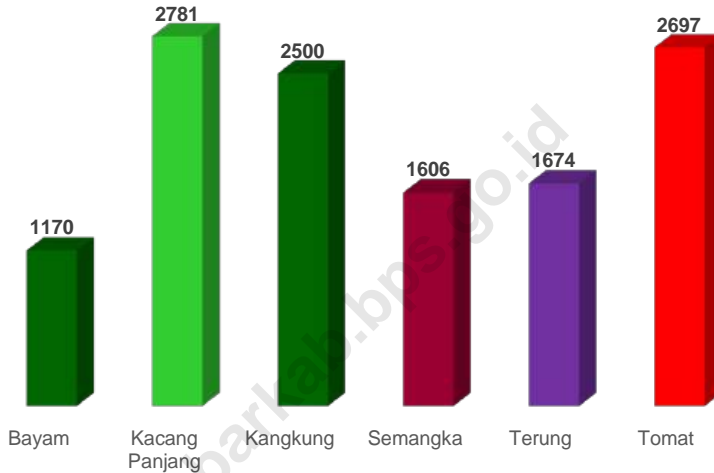
dari kayu bulat, wajib didukung dengan dokumen yang sah.

be certified by a legal document.

23. Kayu Lapis adalah panel kayu yang tersusun dari lapisan veneer dibagian luarnya, sedangkan dibagian intinya (core) bisa berupa veneer atau material lain, diikat dengan lem kemudian di-press (ditekan) sedemikian rupa sehingga menjadi panel yang kuat. Termasuk dalam artian ini adalah kayu lapis yang dilapisi lagi dengan material lain.
23. *Plywood is wood panel consisting of layers pressed together in between veneers; the core may be veneer or some other material, bound together with glue and pressed tightly together to make a strong panel. Included to this definition is plywood covered with other materials.*
24. Rumah Tangga Perikanan Tangkap adalah rumah tangga yang melakukan kegiatan penangkapan ikan/binatang air lainnya/tanaman air dengan tujuan sebagian/seluruh hasilnya untuk dijual.
24. *A capture fishery household is a household conducting activities in catching fishes/other aquatic animals/aquatic plants, for which the products are wholly or partly to be sold.*
25. Rumah Tangga Perikanan Budidaya adalah rumah tangga yang melakukan kegiatan budidaya ikan/binatang air lainnya/tanaman air dengan tujuan sebagian/seluruh hasilnya untuk dijual.
25. *An aquaculture fishery household is a household conducting activities in culturing fishes/other aquatic animals/aquatic plants, for which the products are wholly or partly to be sold. different types of parameters.*

Gambar
Figures 5.1

Produksi 6 tanaman Sayuran dan Buah-Buahan Semusim dengan produksi tertinggi (Kuintal) di Kabupaten Muna Barat, 2021
Production 6 plant of Seasonal Vegetables and Fruits by Higher Production (Quintal) in Muna Barat Regency, 2021



Sumber/Source: BPS, Statistik Pertanian Hortikultura SPH-SBS/BPS-Statistics Indonesia, Agricultural Statistic for Horticulture SPH-SBS

5.1 HORTIKULTURA
HORTICULTURE

Tabel 5.1.1 **Luas Panen Tanaman Sayuran Menurut Kecamatan dan Jenis Tanaman di Kabupaten Muna Barat (ha), 2020 dan 2021**
Table 5.1.1 **Harvested Area of Vegetables by Subdistrict and Kind of Plant in Muna Barat Regency (ha), 2020 and 2021**

Kecamatan Subdistrict	Bawang Merah Shallot		Cabai Besar Chili/Big Chili		Cabai Rawit Chili/Cayenne Pepper	
	2020	2021	2020	2021	2020	2021
(1)	(2)	(3)	(4)	(5)	(6)	(7)
Tiworo Kepulauan	2	1	2	7	2	6
Maginti	-	-	-	3	-	1
Tiworo Tengah	-	-	-	1	5	4
Tiworo Selatan	-	-	5	2	5	5
Tiworo Utara	-	-	-	0	6	3
Lawa	-	-	-	1	6	5
Sawerigadi	-	-	5	6	4	5
Barangka	-	-	-	0	-	0
Wadaga	-	-	-	0	8	7
Kusambi	2	-	-	0	10	3
Napano Kusambi	-	-	6	6	3	4
Muna Barat	4	1	18	26	49	43

Lanjutan Tabel/Continued Table 5.1.1

Kecamatan Subdistrict	Kentang Potato		Kubis Cabbage		Tomat Tomato	
	2020	2021	2020	2021	2020	2021
(1)	(8)	(9)	(10)	(11)	(12)	(13)
Tiworo Kepulauan	-	-	-	-	4	13
Maginti	-	-	-	-	14	8
Tiworo Tengah	-	-	-	-	6	5
Tiworo Selatan	-	-	-	-	7	3
Tiworo Utara	-	-	-	-	2	5
Lawa	-	-	-	-	4	8
Sawerigadi	-	-	-	-	8	6
Barangka	-	-	-	-	7	8
Wadaga	-	-	-	-	7	6
Kusambi	-	-	-	-	10	5
Napano Kusambi	-	-	-	-	4	5
Muna Barat	-	-	-	-	73	72

Lanjutan Tabel/Continued Table 5.1.1

Kecamatan Subdistrict	Bawang Putih Garlic		Kangkung Kale		Bayam Spinach	
	2020	2021	2020	2021	2020	2021
(1)	(14)	(15)	(16)	(17)	(18)	(19)
Tiworo Kepulauan	-	-	59	41	2	13
Maginti	-	-	14	9	-	1
Tiworo Tengah	-	-	10	12	8	5
Tiworo Selatan	-	-	12	12	12	10
Tiworo Utara	-	-	11	13	10	7
Lawa	-	-	9	15	6	9
Sawerigadi	-	-	10	8	-	9
Barangka	-	-	3	11	4	11
Wadaga	-	-	3	4	3	4
Kusambi	-	-	12	9	9	8
Napano Kusambi	-	-	9	10	10	10
Muna Barat	-	-	152	144	64	87

Sumber/Source: BPS, Statistik Pertanian Hortikultura SPH-SBS/BPS-Statistics Indonesia, Agricultural Statistic for Horticulture SPH-SBS

Tabel 5.1.2 **Produksi Tanaman Sayuran Menurut Kecamatan dan Jenis Tanaman di Kabupaten Muna Barat (kuintal), 2020 dan 2021**
Production of Vegetables by Subdistrict and Kind of Plant in Muna Barat Regency (quintal), 2020 dan 2021

Kecamatan Subdistrict	Bawang Merah Shallot		Cabai Besar Chili/Big Chili		Cabai Rawit Chili/Cayenne Pepper	
	2020	2021	2020	2021	2020	2021
(1)	(2)	(3)	(4)	(5)	(6)	(7)
Tiworo Kepulauan	22	3	22	214	11	145
Maginti	-	-	-	50	-	23
Tiworo Tengah	-	-	-	15	170	65
Tiworo Selatan	-	-	51	29	115	92
Tiworo Utara	-	-	-	-	121	57
Lawa	-	-	-	13	116	94
Sawerigadi	-	-	110	70	98	60
Barangka	-	-	-	-	-	0
Wadaga	-	-	-	-	146	132
Kusambi	4	-	-	-	116	41
Napano Kusambi	-	-	61	85	30	45
Muna Barat	26	3	244	476	923	754

Lanjutan Tabel/Continued Table 5.1.2

Kecamatan Subdistrict	Kentang Potato		Kubis Cabbage		Tomat Tomato	
	2020	2021	2020	2021	2020	2021
(1)	(8)	(9)	(10)	(11)	(12)	(13)
Tiworo Kepulauan	-	-	-	-	377	672
Maginti	-	-	-	-	1 980	572
Tiworo Tengah	-	-	-	-	230	178
Tiworo Selatan	-	-	-	-	256	83
Tiworo Utara	-	-	-	-	140	166
Lawa	-	-	-	-	353	195
Sawerigadi	-	-	-	-	152	86
Barangka	-	-	-	-	160	243
Wadaga	-	-	-	-	85	132
Kusambi	-	-	-	-	203	297
Napano Kusambi	-	-	-	-	60	73
Muna Barat	-	-	-	-	3 996	2 697

Lanjutan Tabel/Continued Table 5.1.2

Kecamatan Subdistrict	Bawang Putih Garlic		Kangkung Kale		Bayam Spinach	
	2020	2021	2020	2021	2020	2021
(1)	(14)	(15)	(16)	(17)	(18)	(19)
Tiworo Kepulauan	-	-	1 461	771	89	184
Maginti	-	-	225	134	-	10
Tiworo Tengah	-	-	193	247	118	87
Tiworo Selatan	-	-	175	207	176	149
Tiworo Utara	-	-	197	215	156	96
Lawa	-	-	152	249	99	102
Sawerigadi	-	-	102	127	-	100
Barangka	-	-	60	239	72	202
Wadaga	-	-	31	34	31	39
Kusambi	-	-	141	116	105	106
Napano Kusambi	-	-	95	83	95	95
Muna Barat	-	-	2 832	2 422	941	1 170

Sumber/Source: BPS, Statistik Pertanian Hortikultura SPH-SBS/BPS-Statistics Indonesia, Agricultural Statistic for Horticulture SPH-SBS

Tabel 5.1.3 **Luas Panen Tanaman Sayuran dan Buah–Buahan Semusim Menurut Jenis Tanaman di Kabupaten Muna Barat (ha), 2018–2021**
Harvested Area of Seasonal Vegetables and Fruits by Kind of Plant in Muna Barat Regency (ha), 2018–2021

Jenis Tanaman Kind of Plants	2018	2019	2020	2021
(1)	(2)	(3)	(4)	(5)
Bawang Daun/ <i>Scallion</i>	26	26	24	23
Bawang Merah/ <i>Shallots</i>	5	-	4	1
Bawang Putih/ <i>Garlic</i>	-	-	-	-
Bayam/ <i>Spinach</i>	51	53	64	87
Blewah/ <i>Blewah</i>	-	-	-	-
Buncis/ <i>String Bean</i>	-	-	-	-
Cabai Besar/ <i>Chili/Big chili</i>	11	25	18	27
Cabai Rawit/ <i>Chili/Cayenne Pepper</i>	48	56	49	43
Jamur/ <i>Mushrooms*</i>)	-	-	-	-
Kacang Merah/ <i>Red Beans</i>	26	8	4	-
Kacang Panjang/ <i>Long Beans</i>	115	110	117	111
Kangkung/ <i>Water Spinach</i>	99	113	152	144
Kembang Kol/ <i>Cauliflower</i>	6	1	-	-
Kentang/ <i>Potato</i>	-	-	-	-
Ketimun/ <i>Cucumber</i>	48	44	37	20
Kubis/ <i>Cabbage</i>	-	-	-	-
Labu Siam/ <i>Chayote</i>	8	12	11	1
Lobak/ <i>Radish</i>	-	-	-	-
Melon/ <i>Melon</i>	-	-	-	1
Paprika/ <i>Bell Pepper</i>	-	-	-	-
Petsai/ <i>Sawi/Chinese Cabbage/Mustard Green</i>	27	24	19	7
Semangka/ <i>Watermelon</i>	70	51	50	47
Stroberi/ <i>Strawberry</i>	-	-	-	-
Terung/ <i>Eggplant</i>	58	83	64	68
Tomat/ <i>Tomato</i>	77	80	73	72
Wortel/ <i>Carrot</i>	-	-	-	-

Catatan/Note: *) luasan dalam satuan M² dan produksi dalam satuan Kg/area in M² and production in Kg

Sumber/Source: BPS, Statistik Pertanian Hortikultura SPH-SBS/BPS-Statistics Indonesia, Agricultural Statistic for Horticulture SPH-SBS

Tabel 5.1.4 **Produksi Tanaman Sayuran dan Buah-Buahan Semusim Menurut Jenis Tanaman di Kabupaten Muna Barat (kuintal), 2018–2021**
Table 5.1.4 **Production of Seasonal Vegetables and Fruits by Kind of Plant in Muna Barat Regency (quintal), 2018–2021**

Jenis Tanaman Kind of Plants	2018	2019	2020	2021
(1)	(2)	(3)	(4)	(5)
Bawang Daun/ <i>Scallion</i>	504	402	419	538
Bawang Merah/ <i>Shallots</i>	317	-	26	3
Bawang Putih/ <i>Garlic</i>	-	-	-	-
Bayam/ <i>Spinach</i>	1 079	788	941	1170
Blewah/ <i>Blewah</i>	-	-	-	-
Buncis/ <i>String Bean</i>	-	-	-	-
Cabai Besar/ <i>Chili/Big chili</i>	330	447	244	476
Cabai Rawit/ <i>Chili/Cayenne Pepper</i>	1 793	1 426	923	754
Jamur/ <i>Mushrooms*</i>)	-	-	-	-
Kacang Merah/ <i>Red Beans</i>	214	124	51	-
Kacang Panjang/ <i>Long Beans</i>	4 092	3 101	3 513	2 781
Kangkung/ <i>Water Spinach</i>	2 080	2 171	2 832	2 500
Kembang Kol/ <i>Cauliflower</i>	127	100	-	-
Kentang/ <i>Potato</i>	-	-	-	-
Ketimun/ <i>Cucumber</i>	1 517	1 589	746	550
Kubis/ <i>Cabbage</i>	-	-	-	-
Labu Siam/ <i>Chayote</i>	268	612	166	30
Lobak/ <i>Radish</i>	-	-	-	-
Melon/ <i>Melon</i>	-	-	-	50
Paprika/ <i>Bell Pepper</i>	-	-	-	-
Petsai/ <i>Sawi/Chinese Cabbage/Mustard Green</i>	554	367	295	185
Semangka/ <i>Watermelon</i>	3 250	3 533	2 870	1 606
Stroberi/ <i>Strawberry</i>	-	-	-	-
Terung/ <i>Eggplant</i>	2 824	3 449	1 091	1 674
Tomat/ <i>Tomato</i>	3 731	5 003	3 996	2 697
Wortel/ <i>Carrot</i>	-	-	-	-

Catatan/Note: *) luasan dalam satuan M² dan produksi dalam satuan Kg/area in M² and production in Kg

Sumber/Source: BPS, Statistik Pertanian Hortikultura SPH-SBS/BPS-Statistics Indonesia, Agricultural Statistic for Horticulture SPH-SBS

Tabel 5.1.5 **Luas Panen Tanaman Biofarmaka Menurut Kecamatan dan Jenis Tanaman di Kabupaten Muna Barat (m²), 2020 dan 2021**
Table 5.1.5 **Harvested Area of Medicinal Plants by Subdistrict and Kind of Plant in Muna Barat Regency (m²), 2020 and 2021**

Kecamatan Subdistrict	Jahe Ginger		Laos/Lengkuas Galanga		Kencur East Indian Galangal	
	2020	2021	2020	2021	2020	2021
(1)	(2)	(3)	(4)	(5)	(6)	(7)
Tiworo Kepulauan	40	650	1 300	1 500	-	-
Maginti	-	-	-	-	-	-
Tiworo Tengah	-	10	-	10	-	-
Tiworo Selatan	-	-	-	-	-	-
Tiworo Utara	-	-	-	-	-	-
Lawa	-	-	-	10	-	-
Sawerigadi	-	-	-	-	-	-
Barangka	-	-	-	-	-	-
Wadaga	-	-	-	-	-	-
Kusambi	-	-	-	-	-	-
Napano Kusambi	-	-	-	-	-	-
Muna Barat	40	660	1 300	1 520	-	-

Lanjutan Tabel/Continued Table 5.1.5

Kecamatan Subdistrict	Kunyit Turmeric		Temulawak Java Turmeric		Temuireng Black Turmeric	
	2020	2021	2020	2021	2020	2021
(1)	(8)	(9)	(10)	(11)	(12)	(13)
Tiworo Kepulauan	230	700	-	-	-	-
Maginti	-	-	-	-	-	-
Tiworo Tengah	-	10	-	-	-	-
Tiworo Selatan	-	-	-	-	-	-
Tiworo Utara	-	-	-	-	-	-
Lawa	-	10	-	-	-	-
Sawerigadi	-	-	-	-	-	-
Barangka	-	-	-	-	-	-
Wadaga	-	-	-	-	-	-
Kusambi	-	-	-	-	-	-
Napano Kusambi	-	-	-	-	-	-
Muna Barat	230	720	-	-	-	-

Sumber/Source: BPS, Statistik Pertanian Hortikultura SPH-TBF/BPS-Statistics Indonesia, Agricultural Statistic for Horticulture SPH-TBF

Tabel 5.1.6 **Produksi Tanaman Biofarmaka Menurut Kecamatan dan Jenis Tanaman di Kabupaten Muna Barat (kg), 2020 and 2021**
Table 5.1.6 **Production of Medicinal Plants by Subdistrict and Kind of Plant in Muna Barat Regency (kg), 2020 and 2021**

Kecamatan Subdistrict	Jahe Ginger		Laos/Lengkuas Galanga		Kencur East Indian Galangal	
	2020	2021	2020	2021	2020	2021
(1)	(2)	(3)	(4)	(5)	(6)	(7)
Tiworo Kepulauan	250	730	9 650	1 950	-	-
Maginti	-	-	-	-	-	-
Tiworo Tengah	-	50	-	40	-	-
Tiworo Selatan	-	-	-	-	-	-
Tiworo Utara	-	-	-	-	-	-
Lawa	-	-	-	29	-	-
Sawerigadi	-	-	-	-	-	-
Barangka	-	-	-	-	-	-
Wadaga	-	-	-	-	-	-
Kusambi	-	-	-	-	-	-
Napano Kusambi	-	-	-	-	-	-
Muna Barat	250	780	9 650	2 019	-	-

Lanjutan Tabel/*Continued Table 5.1.6*

Kecamatan Subdistrict	Kunyit Turmeric		Temulawak Java Turmeric		Temuireng Black Turmeric	
	2020	2021	2020	2021	2020	2021
(1)	(8)	(9)	(10)	(11)	(12)	(13)
Tiworo Kepulauan	670	870	-	-	-	-
Maginti	-	-	-	-	-	-
Tiworo Tengah	-	20	-	-	-	-
Tiworo Selatan	-	-	-	-	-	-
Tiworo Utara	-	-	-	-	-	-
Lawa	-	27	-	-	-	-
Sawerigadi	-	-	-	-	-	-
Barangka	-	-	-	-	-	-
Wadaga	-	-	-	-	-	-
Kusambi	-	-	-	-	-	-
Napano Kusambi	-	-	-	-	-	-
Muna Barat	670	917	-	-	-	-

Sumber/Source: BPS, Statistik Pertanian Hortikultura SPH-TBF/BPS-Statistics Indonesia, Agricultural Statistic for Horticulture SPH-TBF

Tabel 5.1.7 **Luas Panen Tanaman Biofarmaka Menurut Jenis Tanaman di Kabupaten Muna Barat (m²), 2018–2021**
Table 5.1.7 **Harvested Area of Medicinal Plants by Kind of Plant in Muna Barat Regency (m²), 2018–2021**

Jenis Tanaman Kind of Plants	2018	2019	2020	2021
(1)	(2)	(3)	(4)	(5)
Dlingo/Dringo/Calamus	-	-	-	-
Jahe/Ginger	110	115	40	660
Kapulaga/Java Cardamom	-	-	-	-
Keji Beling/Verbenaceae	1 200	5 000	4 100	-
Kencur/East Indian Galangal	-	-	-	-
Kunyit/Turmeric	-	10	230	720
Laos/Lengkuas/Galanga	900	900	1 300	1 520
Lempuyang/Zingiber Aromaticum	-	-	-	-
Lidah Buaya/Aloevera	50	-	33	18
Mahkota Dewa/Phaleria Macrocarpa *)	150	150	175	105
Mengkudu/Pace/Indian Mulberry *)	200	500	650	520
Sambiloto/King of Bitter	-	50	50	80
Temuireng/Black Turmeric	-	-	-	-
Temukunci/Chinese Keys	-	-	-	-
Temulawak/Java Turmeric	-	-	-	-

Catatan/Note: *) luasan dalam satuan pohon/area in tree

Sumber/Source: BPS, Statistik Pertanian Hortikultura SPH-TBF/BPS-Statistics Indonesia, Agricultural Statistic for Horticulture SPH-TBF

Tabel 5.1.8 **Produksi Tanaman Biofarmaka Menurut Jenis Tanaman di Kabupaten Muna Barat (kg), 2018–2021**
Table 5.1.8 **Production of Medicinal Plants by Kind of Plant in Muna Barat Regency (kg), 2018–2021**

Jenis Tanaman Kind of Plants	2018	2019	2020	2021
(1)	(2)	(3)	(4)	(5)
Dlingo/Dringo/ <i>Calamus</i>	-	-	-	-
Jahe/ <i>Ginger</i>	126	152	250	780
Kapulaga/ <i>Java Cardamom</i>	-	-	-	-
Keji Beling/ <i>Verbenaceae</i>	1 000	10 000	5 474	-
Kencur/ <i>East Indian Galangal</i>	-	-	-	-
Kunyit/ <i>Turmeric</i>	-	70	670	917
Laos/Lengkuas/ <i>Galanga</i>	1 500	2 600	9 650	2 019
Lempuyang/ <i>Zingiber Aromaticum</i>	-	-	-	-
Lidah Buaya/ <i>Aloevera</i>	200	-	34	47
Mahkota Dewa/ <i>Phaleria Macrocarpa</i> *)	2 500	8 800	5 700	1 750
Mengkudu/Pace/ <i>Indian Mulberry</i> *)	550	1 250	18 730	535
Sambiloto/ <i>King of Bitter</i>	-	100	175	130
Temuireng/ <i>Black Turmeric</i>	-	-	-	-
Temukunci/ <i>Chinese Keys</i>	-	-	-	-
Temulawak/ <i>Java Turmeric</i>	-	-	-	-

Catatan/Note: *) luasan dalam satuan pohon/area in tree

Sumber/Source: BPS, Statistik Pertanian Hortikultura SPH-TBF/BPS-Statistics Indonesia, Agricultural Statistic for Horticulture SPH-TBF

Tabel 5.1.9 **Luas Panen Tanaman Hias Menurut Kecamatan dan Jenis Tanaman di Kabupaten Muna Barat (m²), 2020 and 2021**
Table 5.1.9 **Harvested Area of Ornamental Plants by Subdistrict and Kind of Plant in Muna Barat Regency (m²), 2020 and 2021**

Kecamatan Subdistrict	Anggrek/Orchid		Krisan/Chrysantemum	
	2020	2021	2020	2021
(1)	(2)	(3)	(4)	(5)
Tiworo Kepulauan	-	-	-	-
Maginti	-	-	-	-
Tiworo Tengah	-	-	-	-
Tiworo Selatan	-	-	-	-
Tiworo Utara	-	-	-	-
Lawa	-	-	-	-
Sawerigadi	-	-	-	-
Barangka	-	-	-	-
Wadaga	-	-	-	-
Kusambi	-	-	-	-
Napano Kusambi	-	-	-	-
Muna Barat	0	0	0	0

Lanjutan Tabel/Continued Table 5.1.9

Kecamatan Subdistrict	Mawar/Rose		Sedap Malam/Tuberose	
	2020	2021	2020	2021
(1)	(6)	(7)	(8)	(9)
Tiworo Kepulauan	-	-	-	-
Maginti	-	-	-	-
Tiworo Tengah	-	-	-	-
Tiworo Selatan	-	-	-	-
Tiworo Utara	-	-	-	-
Lawa	-	-	-	-
Sawerigadi	-	-	-	-
Barangka	-	-	-	-
Wadaga	-	-	-	-
Kusambi	-	-	-	-
Napano Kusambi	-	-	-	-
Muna Barat	0	0	0	0

Catatan/Note: Tidak terdapat pertanian tanaman hias di Kabupaten Muna Barat/There is no ornamental plants farmin in Muna Barat Regency

Sumber/Source: BPS, Statistik Pertanian Hortikultura SPH-TH/BPS-Statistics Indonesia, Agricultural Statistik for Horticulture SPH-TH

Tabel 5.1.10 **Produksi Tanaman Hias Menurut Kecamatan dan Jenis Tanaman di Kabupaten Muna Barat (tangkai), 2020 dan 2021**
Table 5.1.10 **Production of Ornamental Plants by Subdistrict and Kind of Plant in Muna Barat Regency (stalks), 2019 and 2020**

Kecamatan Subdistrict	Anggrek/Orchid		Krisan/Chrysantemum	
	2020	2021	2020	2021
(1)	(2)	(3)	(4)	(5)
Tiworo Kepulauan	-	-	-	-
Maginti	-	-	-	-
Tiworo Tengah	-	-	-	-
Tiworo Selatan	-	-	-	-
Tiworo Utara	-	-	-	-
Lawa	-	-	-	-
Sawerigadi	-	-	-	-
Barangka	-	-	-	-
Wadaga	-	-	-	-
Kusambi	-	-	-	-
Napano Kusambi	-	-	-	-
Muna Barat	-	-	-	-

Lanjutan Tabel/Continued Table 5.1.10

Kecamatan Subdistrict	Mawat/Rose		Sedap Malam/Tuberose	
	2020	2021	2020	2021
(1)	(6)	(7)	(8)	(9)
Tiworo Kepulauan	-	-	-	-
Maginti	-	-	-	-
Tiworo Tengah	-	-	-	-
Tiworo Selatan	-	-	-	-
Tiworo Utara	-	-	-	-
Lawa	-	-	-	-
Sawerigadi	-	-	-	-
Barangka	-	-	-	-
Wadaga	-	-	-	-
Kusambi	-	-	-	-
Napano Kusambi	-	-	-	-
Muna Barat	-	-	-	-

Catatan/Note: Tidak terdapat pertanian tanaman hias di Kabupaten Muna Barat/There is no ornamental plants farmin in Muna Barat Regency

Sumber/Source: BPS, Statistik Pertanian Hortikultura SPH-TH/BPS-Statistics Indonesia, Agricultural Statistik for Horticulture SPH-TH

Tabel 5.1.11 **Luas Panen Tanaman Hias Menurut Jenis Tanaman di Kabupaten Muna Barat (m²), 2018–2021**
Table 5.1.11 **Harvested Area of Ornamental Plants by Kind of Plant in Muna Barat Regency (m²), 2018–2021**

Jenis Tanaman Kind of Plants	2018	2019	2020	2021
(1)	(2)	(3)	(4)	(5)
Adenium (Kamboja Jepang)	-	-	-	-
Aglaonema	-	-	-	-
Anggrek	-	-	-	-
Anthurium Bunga	-	-	-	-
Anthurium Daun	-	-	-	-
Anyelir	-	-	-	-
Caladium	-	-	-	-
Cordyline	-	-	-	-
Diffenbachia	-	-	-	-
Dracaena	-	-	-	-
Euphorbia	-	-	-	-
Gerbera (Herbras)	-	-	-	-
Gladiol	-	-	-	-
Heliconia (Pisang-Pisangan)	-	-	-	-
Ixora (Soka)	-	-	-	-
Krisan	-	-	-	-
Mawar	-	-	-	-
Melati	-	-	-	-
Monstera	-	-	-	-
Pakis	-	-	-	-
Palem*)	-	-	-	-
Phylodendron	-	-	-	-
Sansevieria (Pedang-Pedangan)	-	-	-	-
Sedap Malam	-	-	-	-

Catatan/Note: *) Untuk Luas Panen diisi dalam satuan Pohon/ For harvested area filled in trees

Sumber/Source: BPS, Statistik Pertanian Hortikultura SPH-TH/BPS-Statistics Indonesia, Agricultural Statistik for Horticulture SPH-TH

Tabel 5.1.12 **Produksi Tanaman Hias Menurut Jenis Tanaman di Kabupaten Muna Barat (tangkai), 2018–2021**
Table 5.1.12 **Production of Ornamental Plants by Kind of Plant in Muna Barat Regency (stalks), 2018–2021**

Jenis Tanaman Kind of Plants	2018	2019	2020	2021
(1)	(2)	(3)	(4)	(5)
Adenium (Kamboja Jepang)	-	-	-	-
Aglaonema	-	-	-	-
Anggrek	-	-	-	-
Anthurium Bunga	-	-	-	-
Anthurium Daun	-	-	-	-
Anyelir	-	-	-	-
Caladium	-	-	-	-
Cordyline	-	-	-	-
Diffenbachia	-	-	-	-
Dracaena	-	-	-	-
Euphorbia	-	-	-	-
Gerbera (Herbras)	-	-	-	-
Gladiol	-	-	-	-
Heliconia (Pisang-Pisangan)	-	-	-	-
Ixora (Soka)	-	-	-	-
Krisan	-	-	-	-
Mawar	-	-	-	-
Melati	-	-	-	-
Monstera	-	-	-	-
Pakis	-	-	-	-
Palem*)	-	-	-	-
Phylodendron	-	-	-	-
Sansevieria (Pedang-Pedangan)	-	-	-	-
Sedap Malam	-	-	-	-

Catatan/Note: *) Untuk Luas Panen diisi dalam satuan Pohon/For harvested area filled in trees

Sumber/Source: BPS, Statistik Pertanian Hortikultura SPH-TH/BPS-Statistics Indonesia, Agricultural Statistik for Horticulture SPH-TH

Tabel 5.1.13 **Produksi Buah-buahan Menurut Kecamatan dan Jenis Tanaman di Kabupaten Muna Barat (kuintal), 2020 dan 2021**
Table 5.1.13 **Production of Fruits by Subdistrict and Kind of Plant in Muna Barat Regency (quintal), 2020 and 2021**

Kecamatan Subdistrict	Mangga/Mango		Durian/Durian	
	2020	2021	2020	2021
(1)	(2)	(3)	(4)	(5)
Tiworo Kepulauan	-	9	1 790	85
Maginti	227	790	-	166
Tiworo Tengah	5 075	64	-	130
Tiworo Selatan	1 980	76	-	32
Tiworo Utara	2 160	38	-	18
Lawa	285	32	125	38
Sawerigadi	230	320	150	357
Barangka	250	12	4	10
Wadaga	720	0	50	-
Kusambi	660	215	1 040	285
Napano Kusambi	160	0	-	370
Muna Barat	11 747	1 556	3 159	1 491

Lanjutan Tabel/Continued Table 5.1.13

Kecamatan Subdistrict	Jeruk Siam/Orange		Pisang/Banana	
	2020	2021	2020	2021
(1)	(6)	(7)	(8)	(9)
Tiworo Kepulauan	-	115	7 110	2 845
Maginti	-	9 640	666	312
Tiworo Tengah	8 210	180	11 912	1 085
Tiworo Selatan	1 625	190	3 550	4 680
Tiworo Utara	4 400	67	5 200	450
Lawa	-	0	6 550	700
Sawerigadi	1 000	928	3 101	1 586
Barangka	225	50	874	959
Wadaga	-	0	1 590	1 580
Kusambi	137	26	3 725	394
Napano Kusambi	75	20	6 400	793
Muna Barat	15 672	11 216	50 678	15 384

Lanjutan Tabel/Continued Table 5.1.13

Kecamatan Subdistrict	Pepaya/Papaya		Salak/Salacca	
	2020	2021	2020	2021
(1)	(10)	(11)	(12)	(13)
Tiworo Kepulauan	401	111	7	30
Maginti	150	9 117	-	307
Tiworo Tengah	775	182	475	83
Tiworo Selatan	1 600	423	-	36
Tiworo Utara	1 110	174	-	0
Lawa	1 930	558	-	0
Sawerigadi	1 324	584	-	92
Barangka	51	106	-	0
Wadaga	1 835	1 260	-	0
Kusambi	3 785	400	61	95
Napano Kusambi	1 440	418	-	0
Muna Barat	14 401	13 333	543	643

Sumber/Source: BPS, Statistik Pertanian Hortikultura SPH-BST/BPS-Statistics Indonesia, Agricultural Statistic for Horticulture SPH-BST

Tabel 5.1.14 **Produksi Buah-Buahan dan Sayuran Tahunan Menurut Jenis Tanaman di Kabupaten Muna Barat (kuintal), 2018–2021**
Production of Annual Fruits and Vegetables by Kind of Plant in Muna Barat Regency (quintal), 2018–2021

Jenis Tanaman Kind of Plants	2018	2019	2020	2021
(1)	(2)	(3)	(4)	(5)
Alpukat/ <i>Avocado</i>	90	134	228	265
Anggur / <i>Grape</i>	-	-	-	-
Apel/ <i>Apple</i>	-	-	-	-
Belimbing/ <i>Star Fruit</i>	50	61	21	38
Duku/Langsat/Kokosan/ <i>Duku</i>	941	10 357	1 850	2 732
Durian/ <i>Durian</i>	168	2 252	3 159	1 491
Jambu Air/ <i>Water Apple</i>	858	878	1 461	1 198
Jambu Biji/ <i>Guava</i>	1 395	817	1 862	1 097
Jengkol/ <i>Jengkol</i>	70	48	170	55
Jeruk Besar/ <i>Pomelo</i>	2 769	2 034	2 010	397
Jeruk Siam/Keprok/ <i>Orange/ Tangerine</i>	17 292	18 315	15 672	11 216
Mangga/ <i>Mango</i>	5 554	13 334	11 747	1 556
Manggis/ <i>Mangosteen</i>	8	64	-	27
Markisa/Konyal/ <i>Passion fruit</i>	-	-	-	-
Melinjo/ <i>Melinjo</i>	-	74	20	225
Nangka/Cempedak/ <i>Jackfruit</i>	6 490	6 656	6 498	2 204
Nenas*)/ <i>Pineapple</i>	2 053	4 065	6 710	2 257
Pepaya/ <i>Papaya</i>	7 864	8 280	14 401	13 333
Petai/ <i>Twisted Cluster Bean</i>	27	44	-	534
Pisang*)/ <i>Banana</i>	41 931	34 126	50 678	15 384
Rambutan/ <i>Rambutan</i>	13 134	54 562	23 126	7 219
Salak*)/ <i>Snakefruit</i>	208	312	543	643
Sawo/ <i>Sawo</i>	269	175	66	320
Sirsak/ <i>Soursop</i>	343	232	1 543	313
Sukun	897	2 047	1 570	285

Catatan/Note: *) Untuk Jumlah Tanaman diisi dalam satuan Rumpun/ For the number of plants collected in clumps

Sumber/Source: BPS, Statistik Pertanian Hortikultura SPH-BST/BPS-Statistics Indonesia, Agricultural Statistic for Horticulture SPH-BST

**5.2 PERKEBUNAN
ESTATE CROPS**

Tabel 5.2.1 **Luas Areal Tanaman Perkebunan Menurut Kecamatan dan Jenis Tanaman di Kabupaten Muna Barat (ha), 2020 dan 2021**
Planted Area of Estate Crops by Subdistrict and Type of Crops in Muna Barat Regency (ha), 2020 dan 2021

Kecamatan Subdistrict	Kelapa Sawit/Oil Palm		Kelapa/Coconut	
	2020	2021	2020	2021
(1)	(2)	(3)	(4)	(5)
Tiworo Kepulauan	-	-	454,7	454,7
Maginti	-	-	323,8	319,8
Tiworo Tengah	-	-	155,6	155,6
Tiworo Selatan	104,0	104,0	371,0	371,0
Tiworo Utara	-	-	403,0	400,0
Lawa	-	-	162,7	162,7
Sawerigadi	-	-	192,3	192,3
Barangka	-	-	531,8	497,0
Wadaga	-	-	199,1	207,1
Kusambi	-	-	360,7	360,7
Napano Kusambi	-	-	172,9	172,9
Muna Barat	104,0	104,0	3 327,6	3 293,8

Lanjutan Tabel/Continued Table 5.2.1

Kecamatan Subdistrict	Karet/Rubber		Kopi/Coffee	
	2020	2021	2020	2021
(1)	(6)	(7)	(8)	(9)
Tiworo Kepulauan	12,0	12,0	21,2	21,2
Maginti	-	-	34,5	32,50
Tiworo Tengah	-	-	14,8	14,80
Tiworo Selatan	-	-	-	-
Tiworo Utara	-	-	4,0	4,0
Lawa	-	-	45,5	45,50
Sawerigadi	-	-	-	-
Barangka	-	-	34,3	34,30
Wadaga	-	-	22,0	22,0
Kusambi	-	-	5,0	5,0
Napano Kusambi	-	-	-	-
Muna Barat	12,0	12,0	181,3	179,3

Lanjutan Tabel/Continued Table 5.2.1

Kecamatan Subdistrict	Kakao/Cocoa		Tebu/Sugar cane	
	2020	2021	2020	2021
(1)	(10)	(11)	(12)	(13)
Tiworo Kepulauan	759,0	759,0
Maginti	1944,9	1994,8
Tiworo Tengah	646,3	646,3
Tiworo Selatan	1342,0	1334,0
Tiworo Utara	6,0	6,0
Lawa	24,0	23,5
Sawerigadi	382,4	382,4
Barangka	51,0	51,0
Wadaga	574,0	570,96
Kusambi	132,6	132,6
Napano Kusambi	26,5	26,5
Muna Barat	5 888,7	5 927,06

Lanjutan Tabel/Continued Table 5.2.1

Kecamatan Subdistrict	Teh Tea		Tembakau Tobacco		Jambu Mete Cashew	
	2020	2021	2020	2021	2020	2021
(1)	(14)	(15)	(16)	(17)	(13)	(14)
Tiworo Kepulauan	-	-	463,0	467,3
Maginti	-	-	395,2	395,2
Tiworo Tengah	-	-	343,5	343,5
Tiworo Selatan	-	-	440,8	440,8
Tiworo Utara	-	-	463,3	458,3
Lawa	-	-	1 733,9	1 733,9
Sawerigadi	-	-	604,9	604,9
Barangka	-	-	1 063,8	1 064,0
Wadaga	-	-	2 122,8	2 122,8
Kusambi	-	-	1 120,5	1 120,5
Napano Kusambi	-	-	542,8	542,8
Muna Barat	0	0	9 295,5	9 294,0

Sumber/Source: Dinas Pertanian, Hortikultura, dan Perkebunan Kabupaten Muna Barat/ Office of Agriculture, Forestry, Farm and Plantation in Muna Barat Regency

Tabel 5.2.2 **Produksi Perkebunan Menurut Kecamatan dan Jenis Tanaman di Kabupaten Muna Barat (ton), 2020 dan 2021**
Table 5.2.2 **Production of Estate by Subdistrict and Type of Crops in Muna Barat Regency (ton), 2020 and 2021**

Kecamatan Subdistrict	Kelapa Sawit/Oil Palm		Kelapa/Coconut	
	2020	2021	2020	2021
(1)	(2)	(3)	(4)	(5)
Tiworo Kepulauan	-	-	470,0	320,0
Maginti	-	-	390,0	450,0
Tiworo Tengah	-	-	13,1	20,5
Tiworo Selatan	75,0	75,0	350,0	450,0
Tiworo Utara	-	-	150,0	200,0
Lawa	-	-	348,0	450,0
Sawerigadi	-	-	348,0	350,29
Barangka	-	-	323,0	470,0
Wadaga	-	-	406,0	420,0
Kusambi	-	-	943,5	945,2
Napano Kusambi	-	-	50,0	72,0
Muna Barat	75,0	75,0	3 791,6	4 147,99

Lanjutan Tabel/Continued Table 5.2.2

Kecamatan Subdistrict	Karet/Rubber		Kopi/Coffee	
	2020	2021	2020	2021
(1)	(6)	(7)	(8)	(9)
Tiworo Kepulauan	-	-	18,0	20,2
Maginti	-	-	3,2	4,5
Tiworo Tengah	-	-	0,3	1,2
Tiworo Selatan	-	-	-	-
Tiworo Utara	-	-	1,0	1,0
Lawa	-	-	5,5	5,6
Sawerigadi	-	-	-	-
Barangka	-	-	0,5	1,7
Wadaga	-	-	1,0	1,3
Kusambi	-	-	1,5	1,6
Napano Kusambi	-	-	-	-
Muna Barat	0	0	31,0	37,1

Lanjutan Tabel/Continued Table 5.2.2

Kecamatan Subdistrict	Kakao/Cocoa		Tebu/Sugar cane	
	2020	2021	2020	2021
(1)	(10)	(11)	(12)	(13)
Tiworo Kepulauan	570,0	430,0
Maginti	726,0	760,0
Tiworo Tengah	6,7	26,5
Tiworo Selatan	450,0	487,0
Tiworo Utara	10,0	9,5
Lawa	300,0	425,0
Sawerigadi	500,0	520,0
Barangka	400,0	460,5
Wadaga	500,0	597,5
Kusambi	400,0	425,0
Napano Kusambi	250,0	263,33
Muna Barat	4 112,70	4 404,33

Lanjutan Tabel/Continued Table 5.2.2

Kecamatan Subdistrict	Teh Tea		Tembakau Tobacco		Jambu Mete Cashew	
	2020	2021	2020	2021	2020	2021
(1)	(14)	(15)	(16)	(17)	(13)	(14)
Tiworo Kepulauan	-	-	680,0	750,0
Maginti	-	-	470,0	520,0
Tiworo Tengah	-	-	420,0	330,0
Tiworo Selatan	-	-	600,0	350,0
Tiworo Utara	-	-	430,0	420,0
Lawa	-	-	650,0	670,5
Sawerigadi	-	-	750,0	748,29
Barangka	-	-	600,0	680,0
Wadaga	-	-	560,0	559,99
Kusambi	-	-	620,0	621,0
Napano Kusambi	-	-	340,0	338,48
Muna Barat	0	0	6 120,0	5 988,26

Sumber/Source: Dinas Pertanian, Hortikultura, dan Perkebunan Kabupaten Muna Barat/ Office of Agriculture, Forestry, Farm and Plantation in Muna Barat Regency

Tabel 5.2.3 **Luas Areal dan Produksi Tanaman Perkebunan Jenis Tanaman di Kabupaten Muna Barat, 2021**
Table 5.2.3 **Area and Production of Estate by Type of Crops in Muna Barat Regency, 2021**

Jenis Tanaman Type of Plants	Luas Areal/Area (Ha)				Produksi Produktion (ton)
	TBM ¹ Immature	TM ² Mature	TT/TR ³ Damaged	Jumlah Total	
(1)	(2)	(3)	(4)	(5)	(6)
Kakao	683,70	3 759,92	1 432,91	5 876,53	4 404,33
Jambu Mete	1 118,30	7 480,60	694,90	9 293,80	5 988,26
Kelapa Dalam	743,31	2 406,10	126,40	3 275,81	3 797,7
Kelapa Hibrida	0,80	5,80	-	6,60	2,86
Cengkeh	-	-	-	-	-
Lada	2,00	28,80	-	30,80	4,16
Kopi	24,30	134,70	20,30	179,30	37,05
Panili	-	-	-	-	-
Pala	335,40	-	-	335,40	-
Kemiri	3,00	41,50	-	44,50	4,25
Enau	18,60	68,20	16,10	102,90	31,83
Asam Jawa	3,00	-	-	3,00	-
Pinang	10,00	-	-	10,00	-
Kapuk	-	53,80	8,70	62,50	-
Sagu	-	-	-	-	-
Kelapa Sawit	15,00	87,00	2,00	104,00	75
Jarak Pagar	-	-	-	-	-
Karet	-	12,00	-	12,00	-

Catatan/Note: ¹ Tanaman Belum Menghasilkan/ ¹ Immature Plant

² Tanaman Menghasilkan/ ² Mature Plant

³ Tanaman Tua/Tanaman Rusak/ ³ Damaged Plant

Sumber/Source: Dinas Pertanian, Hortikultura, dan Perkebunan Kabupaten Muna Barat/ Office of Agriculture, Forestry, Farm and Plantation in Muna Barat Regency

5.3 PETERNAKAN LIVESTOCK

Tabel 5.3.1 **Populasi Ternak Menurut Kecamatan dan Jenis Ternak di Kabupaten Muna Barat, 2019-2020**
Livestock Population by Subdistrict and Kind of Livestock in Muna Barat Regency, 2019-2020

Kecamatan Subdistrict	Sapi Perah Dairy Cow		Sapi Potong Beef Cattle		Kerbau Buffalo	
	2019	2020	2019	2020	2019	2020
(1)	(2)	(3)	(4)	(5)	(6)	(7)
Tiworo Kepulauan	6	-	4 734	4 876	-	-
Maginti	-	-	1 420	1 463	-	-
Tiworo Tengah	-	-	5 326	5 468	-	-
Tiworo Selatan	-	-	2 104	2 167	-	-
Tiworo Utara	-	-	365	376	-	-
Lawa	-	-	3 274	3 372	-	-
Sawerigadi	-	-	3 848	4 003	-	-
Barangka	-	-	2 762	2 845	-	-
Wadaga	-	-	1 728	1 780	-	-
Kusambi	-	-	4 673	4 813	-	-
Napano Kusambi	-	-	1 982	2 081	-	-
Muna Barat	6	-	32 216	33 244	-	-

Lanjutan Tabel/Continued Table 5.3.1

Kecamatan Subdistrict	Kuda Horse		Kambing Goat		Babi Pig	
	2019	2020	2019	2020	2020	2021
(1)	(8)	(9)	(10)	(11)	(12)	(13)
Tiworo Kepulauan	-	-	108	124	189	200
Maginti	-	-	456	610	-	-
Tiworo Tengah	-	10	216	250	86	100
Tiworo Selatan	-	-	920	600	-	-
Tiworo Utara	-	-	1 320	1 442	-	-
Lawa	55	30	450	380	-	-
Sawerigadi	35	44	122	250	-	-
Barangka	10	-	250	150	-	-
Wadaga	8	-	368	280	-	-
Kusambi	-	-	220	280	-	-
Napano Kusambi	-	-	530	640	-	-
Muna Barat	108	84	4 960	5 006	275	300

Sumber/Source: Dinas Pertanian, Hortikultura, dan Perkebunan Kabupaten Muna Barat/ Office of Agriculture, Forestry, Farm and Plantation in Muna Barat Regency

Tabel 5.3.2 **Populasi Unggas Menurut Kecamatan dan Jenis Unggas di Kabupaten Muna Barat, 2019-2020**
Table 5.3.2 **Poultry Population by Subdistrict and Kind of Poultry in Muna Barat Regency, 2019-2020**

Kecamatan Subdistrict	Ayam kampung Native Chicken		Ayam Ras Petelur Layer		Ayam Ras Potong Broiler	
	2019	2020	2019	2020	2019	2020
(1)	(2)	(3)	(4)	(5)	(6)	(7)
Tiworo Kepulauan	2 610	2 500	-	-	-	-
Maginti	1 760	1 150	-	-	-	-
Tiworo Tengah	5 160	4 000	-	-	18000	20 000
Tiworo Selatan	3 460	4 000	-	-	-	-
Tiworo Utara	3 460	2 000	-	-	-	-
Lawa	6 860	8 000	1 000	1 000	-	-
Sawerigadi	6 010	6 400	4 125	-	22000	25 000
Barangka	8 560	8 600	-	-	-	-
Wadaga	8 560	8 700	5 000	2 000	18 000	30 000
Kusambi	15 360	8 700	8 100	3 000	24 000	15 000
Napano Kusambi	8 560	8 800	3 000	-	8 000	5 000
Muna Barat	70 360	62 850	21 225	6 000	90 000	95 000

Lanjutan Tabel/Continued Table 5.3.2

Kecamatan Subdistrict	Itik/Itik Manila Duck		Lainnya Goat	
	2019	2020	2019	2020
(1)	(8)	(9)	(10)	(11)
Tiworo Kepulauan	300	350	-	-
Maginti	50	70	-	-
Tiworo Tengah	150	200	-	-
Tiworo Selatan	-	-	-	-
Tiworo Utara	100	120	-	-
Lawa	200	250	-	-
Sawerigadi	-	-	-	-
Barangka	-	-	-	-
Wadaga	-	-	-	-
Kusambi	-	-	-	-
Napano Kusambi	-	-	-	-
Muna Barat	800	990	0	0

Sumber/Source: Dinas Pertanian, Hortikultura, dan Perkebunan Kabupaten Muna Barat/ Office of Agriculture, Forestry, Farm and Plantation in Muna Barat Regency

Tabel 5.3.3 **Produksi Daging Ternak Menurut Kecamatan dan Jenis Ternak di Kabupaten Muna Barat (kg), 2019-2020**
Production of Livestock Meat by Sub District and Kind of Livestock in Muna Barat Regency (kg), 2019-2020

Kecamatan Subdistrict	Sapi Beef Cattle		Kerbau Buffalo		Kuda Horse	
	2019	2020	2019	2020	2019	2020
(1)	(2)	(3)	(4)	(5)	(6)	(7)
Tiworo Kepulauan	11 362	11 703	-	-	-	-
Maginti	3 408	3 510	-	-	-	-
Tiworo Tengah	12 783	13 166	-	-	-	-
Tiworo Selatan	5 050	5 201	-	-	-	-
Tiworo Utara	876	902	-	-	-	-
Lawa	7 858	8 093	-	-	588	605
Sawerigadi	9 235	9 512	-	-	738	760
Barangka	6 629	6 828	-	-	925	953
Wadaga	4 147	4 272	-	-	540	556
Kusambi	11 215	11 552	-	-	-	-
Napano Kusambi	4 757	4 900	-	-	-	-
Muna Barat	77 320	79 640	0	0	2 791	2 874

Lanjutan Tabel/Continued Table 5.3.3

Kecamatan Subdistrict	Kambing Goat		Babi Pig	
	2019	2020	2019	2020
(1)	(8)	(9)	(10)	(11)
Tiworo Kepulauan	288	297	2 889	2 889
Maginti	1 217	1 254	-	-
Tiworo Tengah	577	594	1 315	1 315
Tiworo Selatan	2 456	2 530	-	-
Tiworo Utara	3 524	3 630	-	-
Lawa	1 201	1 237	-	-
Sawerigadi	326	335	-	-
Barangka	667	687	-	-
Wadaga	983	1 012	-	-
Kusambi	587	605	-	-
Napano Kusambi	1 415	1 457	-	-
Muna Barat	13 241	13 638	4 204	4 204

Sumber/Source: Dinas Pertanian, Hortikultura, dan Perkebunan Kabupaten Muna Barat/ Office of Agriculture, Forestry, Farm and Plantation in Muna Barat Regency

Tabel 5.3.4 **Produksi Daging Unggas Menurut Kecamatan dan Jenis Unggas di Kabupaten Muna Barat (kg), 2019-2020**
Production of Poultry Meat by Sub District and Kind of Poultry in Muna Barat Regency (kg), 2019-2020

Kecamatan Subdistrict	Ayam kampung Native Chicken		Ayam Ras Petelur Layer		Ayam Ras Potong Broiler	
	2019	2020	2019	2020	2019	2020
(1)	(2)	(3)	(4)	(5)	(6)	(7)
Tiworo Kepulauan	339	350			-	
Maginti	228	230			-	
Tiworo Tengah	670	680	-		27 000	30 000
Tiworo Selatan	449	470	-		-	
Tiworo Utara	449	480	-		-	
Lawa	891	880	1 450	1 600	-	
Sawerigadi	780	800	5 981	5 981	33 000	35 000
Barangka	1 111	1 100	-		-	
Wadaga	1 111	1 000	7 250	8 000	27 000	30 000
Kusambi	1 994	1 500	11 745	15 000	36 000	36 000
Napano Kusambi	1 111	1 100	4 350	6 000	12 000	12 000
Muna Barat	9 133	8 590	30 776	36 581	135 000	143 000

Lanjutan Tabel/Continued Table 5.3.4

Kecamatan Subdistrict	Itik Duck		Itik Manila Muscovy Duck		Lainnya Others	
	2019	2020	2019	2020	2019	2020
(1)	(8)	(9)	(10)	(11)	(12)	(13)
Tiworo Kepulauan	51	60	-	-	-	-
Maginti	8	10	-	-	-	-
Tiworo Tengah	25	30	-	-	-	-
Tiworo Selatan	-	-	-	-	-	-
Tiworo Utara	17	20	-	-	-	-
Lawa	34	40	-	-	-	-
Sawerigadi	-	-	-	-	-	-
Barangka	-	-	-	-	-	-
Wadaga	-	-	-	-	-	-
Kusambi	-	-	-	-	-	-
Napano Kusambi	-	-	-	-	-	-
Muna Barat	135	160	0	0	0	0

Sumber/Source: Dinas Pertanian, Hortikultura, dan Perkebunan Kabupaten Muna Barat/ Office of Agriculture, Forestry, Farm and Plantation in Muna Barat Regency

Tabel 5.3.5 **Produksi Telur Unggas Menurut Kecamatan dan Jenis Unggas di Kabupaten Muna Barat (kg), 2019-2020**
Production of Poultry Egg by Sub District and Kind of Poultry in Muna Barat Regency (kg), 2019-2020

Kecamatan Subdistrict	Ayam kampung Native Chicken		Ayam Ras Petelur Layer		Itik Duck	
	2020	2021	2020	2021	2020	2021
(1)	(2)	(3)	(4)	(5)	(6)	(7)
Tiworo Kepulauan	150	165	-	-	170	200
Maginti	100	120	-	-	30	30
Tiworo Tengah	300	320	-	-	90	100
Tiworo Selatan	200	240	-	-	-	-
Tiworo Utara	200	240	-	-	60	100
Lawa	400	450	500	550	120	120
Sawerigadi	350	400	2 000	0	-	-
Barangka	500	540	-	-	-	-
Wadaga	500	530	1 300	6 000	-	-
Kusambi	600	640	10 000	5 500	-	-
Napano Kusambi	500	600	800	0	-	-
Muna Barat	3 800	4 245	14 600	12 050	470	550

Lanjutan Tabel/Continued Table 5.3.5

Kecamatan Subdistrict	Itik Manila Muscovy Duck		Lainnya Others	
	2020	2021	2020	2021
(1)	(8)	(9)	(10)	(11)
Tiworo Kepulauan	-	-	-	-
Maginti	-	-	-	-
Tiworo Tengah	-	-	-	-
Tiworo Selatan	-	-	-	-
Tiworo Utara	-	-	-	-
Lawa	-	-	-	-
Sawerigadi	-	-	-	-
Barangka	-	-	-	-
Wadaga	-	-	-	-
Kusambi	-	-	-	-
Napano Kusambi	-	-	-	-
Muna Barat	0	0	0	0

Sumber/Source: Dinas Pertanian, Hortikultura, dan Perkebunan Kabupaten Muna Barat/ Office of Agriculture, Forestry, Farm and Plantation in Muna Barat Regency

5.4 PERIKANAN FISHERY

Tabel 5.4.1 **Produksi Perikanan Tangkap Menurut Kecamatan dan Jenis Penangkapan di Kabupaten Muna Barat (Ton), 2020-2021**
Production of Fish Capture by Province and Type of Captures in Muna Barat Regency (Ton), 2020-2021

Kecamatan Subdistrict	Perikanan Tangkap di Laut <i>Marine Capture Fisheries</i>		Perairan Perairan Umum <i>Daratan Inland Open Water Capture Fisheries</i>		Jumlah Perikanan Tangkap <i>Fish Capture</i>	
	2020	2021	2020	2021	2020	2021
(1)	(2)	(3)	(4)	(5)	(6)	(7)
Tiworo Kepulauan	1 189,89	1 477,98	-	-	1 189,89	1 477,98
Maginti	1 464,48	1 819,06	-	-	1 464,48	1 819,06
Tiworo Tengah	1 098,36	1 364,29	-	-	1 098,36	1 364,29
Tiworo Selatan	732,24	909,53	-	-	732,24	909,53
Tiworo Utara	1 647,54	2 046,44	-	-	1 647,54	2 046,44
Lawa	-	-	-	-	-	-
Sawerigadi	366,12	454,76	-	-	366,12	454,76
Barangka	-	-	-	-	-	-
Wadaga	-	-	-	-	-	-
Kusambi	1 281,42	1 591,67	-	-	1 281,42	1 591,67
Napano Kusambi	1 372,95	1 705,36	-	-	1 372,95	1 705,36
Muna Barat	9 153,0	11 369,09	-	-	9 153,0	11 369,09

Sumber/Source: Dinas Kelutan dan Perikanan Kabupaten Muna Barat/ *Office of Marine and Fishesry in Muna Barat Regency*

Tabel 5.4.2 **Produksi Perikanan Tangkap Menurut Kecamatan dan Habitat di Kabupaten Muna Barat (Ton), 2020-2021**
Production of Fish Capture by Province and Habitat in Muna Barat Regency (Ton), 2020-2021

Kecamatan Subdistrict	Perikanan Demersal Demersal Fishery		Perikanan Pelagis Pelagic Fishery		Lainnya Others	
	2020	2021	2020	2021	2020	2021
(1)	(2)	(3)	(4)	(5)	(6)	(7)
Tiworo Kepulauan	809,12	843,59	345,07	445,67	35,70	302,42
Maginti	995,84	903,84	424,70	477,50	43,93	324,02
Tiworo Tengah	746,88	723,07	318,52	382,00	32,95	259,22
Tiworo Selatan	497,92	482,05	212,35	254,67	21,97	172,81
Tiworo Utara	1 120,32	1084,61	477,79	573,00	49,43	388,82
Lawa	-	-	-	-	-	-
Sawerigadi	248,96	241,02	106,17	127,33	10,98	86,41
Barangka	-	-	-	-	-	-
Wadaga	-	-	-	-	-	-
Kusambi	871,36	783,33	371,61	413,84	38,44	280,82
Napano Kusambi	933,60	964,10	398,15	509,34	41,19	345,62
Muna Barat	6 224,0	6025,61	2 654,36	3 183,35	274,59	2 160,14

Sumber/Source: Dinas Kelautan dan Perikanan Kabupaten Muna Barat/ Office of Marine and Fisheries in Muna Barat Regency

Table 5.4.3 **Produksi Perikanan Tangkap Menurut Kecamatan dan Jenis Binatang Air di Kabupaten Muna Barat (Ton), 2020-2021**
Production of Fish Capture by Province and Type of Aquatic Animal in Muna Barat Regency (Ton), 2020-2021

Kecamatan Subdistrict	Ikan Bersip <i>Fin Fish</i>		Binatang Air Berkulit Keras <i>Hard Skinned Aquatic Animal</i>		Binatang Air Berkulit Lunak <i>Soft Skinned Aquatic Animal</i>	
	2020	2021	2020	2021	2020	2021
(1)	(2)	(3)	(4)	(5)	(6)	(7)
Tiworo Kepulauan	880,52	477,95	202,28	305,74	107,09	195,23
Maginti	1 083,71	612,89	248,96	376,30	131,80	241,89
Tiworo Tengah	812,78	82,06	186,72	282,23	98,85	156,69
Tiworo Selatan	541,86	54,71	124,48	188,15	65,90	104,46
Tiworo Utara	1 219,18	649,46	280,08	423,34	148,28	269,51
Lawa	-	-	-	-	-	-
Sawerigadi	270,93	118,90	62,24	94,08	32,95	58,23
Barangka	-	-	-	-	-	-
Wadaga	-	-	-	-	-	-
Kusambi	984,25	530,56	217,84	329,26	115,33	211,28
Napano Kusambi	1 015,98	445,86	233,40	352,78	123,57	218,34
Muna Barat	6 809,21	2 972,39	1 556,00	2 351,88	823,77	1 455,63

Sumber/Source: Dinas Kelutan dan Perikanan Kabupaten Muna Barat/ Office of Marine and Fishesry in Muna Barat Regency

Tabel 5.4.4 **Produksi Perikanan Tangkap Menurut Kecamatan dan Komoditas Utama di Kabupaten Muna Barat (Ton), 2020-2021**
Production of Fish Capture by Province and Main Commodity in Muna Barat Regency (Ton), 2020-2021

Kecamatan Subdistrict	Rajungan Crab		Teripang Sea Cucumber	
	2020	2021	2020	2021
(1)	(2)	(3)	(4)	(5)
Tiworo Kepulauan	154,69	213,84	35,70	25,48
Maginti	190,38	263,18	43,93	32,97
Tiworo Tengah	142,79	197,39	32,95	-
Tiworo Selatan	95,19	131,59	21,97	-
Tiworo Utara	214,18	296,08	49,43	34,47
Lawa	-	-	-	-
Sawerigadi	47,60	65,80	10,98	5,99
Barangka	-	-	-	-
Wadaga	-	-	-	-
Kusambi	166,58	230,29	38,44	28,47
Napano Kusambi	178,48	246,73	41,19	22,48
Muna Barat	1 189,89	1 644,90	274,59	149,86

Lanjutan Tabel/Continued Table 5.4.4

Kecamatan Subdistrict	Ikan Teri Anchovy		Lainnya Others		Jumlah Total	
	2020	2021	2020	2021	2020	2021
(1)	(6)	(7)	(8)	(9)	(10)	(11)
Tiworo Kepulauan	249,88	389,05	356,97	596,60	1 189,89	1 575,52
Maginti	307,54	503,48	439,34	734,27	1 464,48	1 965,36
Tiworo Tengah	230,66	-	329,51	550,70	1 098,36	1 071,68
Tiworo Selatan	153,77	-	219,67	367,14	732,24	714,45
Tiworo Utara	345,98	526,37	494,26	826,06	1 647,54	2 168,36
Lawa	-	-	-	-	-	-
Sawerigadi	76,89	91,54	109,84	183,57	366,12	454,76
Barangka	-	-	-	-	-	-
Wadaga	-	-	-	-	-	-
Kusambi	269,10	434,82	384,43	642,49	1 281,42	1 713,59
Napano Kusambi	288,32	343,28	411,88	688,38	1 372,95	1 705,36
Muna Barat	1 922,14	2 288,54	2 745,90	4 589,21	9 153,0	11 369,08

Sumber/Source: Dinas Kelutan dan Perikanan Kabupaten Muna Barat/ Office of Marine and Fishesry in Muna Barat Regency

Tabel 5.4.5 **Produksi Perikanan Tangkap Menurut Kecamatan dan Lokasi Budidaya di Kabupaten Muna Barat (Ton), 2020-2021**
Production of Fish Capture by Province and Fish Farming Location in Muna Barat Regency (Kg), 2020-2021

Kecamatan Subdistrict	Perikanan Budidaya Air Laut		Perikanan Budidaya Air Tawar		Perikanan Budidaya Air Payau		Perikanan Budidaya Rumput Laut (Basah)	
	2020	2021	2020	2021	2020	2021	2020	2021
(1)	(2)	(3)	(4)	(5)	(6)	(7)	(8)	(9)
Tiworo Kepulauan	3,13	6,51	20,86	444,85	161,69	1 478,18	467,99	1 739,96
Maginti	4,82	-	32,10	161,76	28,53	1 293,41	307,53	-
Tiworo Tengah	-	-	22,47	80,88	114,13	1 201,02	-	-
Tiworo Selatan	-	-	-	-	237,78	1 662,96	-	-
Tiworo Utara	9,16	12,74	-	-	171,20	1 385,80	374,39	936,90
Lawa	-	-	17,65	384,19	-	-	-	-
Sawerigadi	-	-	48,14	424,63	-	369,55	-	-
Barangka	-	-	19,26	181,98	-	-	-	-
Wadaga	-	-	-	-	-	-	-	-
Kusambi	-	-	-	-	123,64	1 108,64	187,19	-
Napano Kusambi	-	-	-	-	114,13	739,09	-	-
Muna Barat	17,11	19,25	160,48	1 678,28	951,10	9 238,65	1 337,10	2 676,86

Sumber/Source: Dinas Kelutan dan Perikanan Kabupaten Muna Barat/ Office of Marine and Fishesry in Muna Barat Regency

Tabel 5.4.6 **Produksi Perikanan Tangkap Menurut Kecamatan dan Jenis Kegiatan di Kabupaten Muna Barat (Kg), 2020-2021**
Production of Fish Capture by Province and Type of Activity in Muna Barat Regency (Kg), 2020-2021

Kecamatan Subdistrict	Pembesaran Preservation		Pembenihan Hatchery		Ikan Hias Decorative Fish	
	2020	2021	2020	2021	2020	2021
(1)	(2)	(3)	(4)	(5)	(6)	(7)
Tiworo Kepulauan	666,71	3 669,51	-	-	-	-
Maginti	382,61	1 455,17	-	-	-	-
Tiworo Tengah	124,56	1 281,91	-	-	-	-
Tiworo Selatan	237,78	1 662,96	-	-	-	-
Tiworo Utara	554,74	2 335,44	-	-	-	-
Lawa	75,63	384,19	-	-	-	-
Sawerigadi	52,16	794,18	-	-	-	-
Barangka	-	181,98	-	-	-	-
Wadaga	46,94	343,75	-	-	-	-
Kusambi	310,84	1 108,64	-	-	-	-
Napano Kusambi	114,13	739,09	-	-	-	-
Muna Barat	2 566,10	13 956,82	0	0	0	0

Sumber/Source: Dinas Kelutan dan Perikanan Kabupaten Muna Barat/ Office of Marine and Fishesry in Muna Barat Regency

Tabel 5.4.7 **Produksi Perikanan Budidaya Menurut Kecamatan dan Komoditas Utama di Kabupaten Muna Barat (Kg), 2020-2021**
Table 5.4.7 **Production of Fish Farming by Province and Main Commodity in Muna Barat Regency (Kg), 2020-2021**

Kecamatan Subdistrict	Ikan Bersip <i>Fin Fish</i>		Binatang Air Berkulit Keras <i>Hard Skinned Aquatic Animal</i>		Binatang Air Berkulit Lunak <i>Soft Skinned Aquatic Animal</i>	
	2020	2021	2020	2021	2020	2021
(1)	(2)	(3)	(4)	(5)	(6)	(7)
Tiworo Kepulauan	112,26	375,66	81,70	1 412,35	-	-
Maginti	104,77	323,00	57,67	970,41	-	-
Tiworo Tengah	82,32	380,81	57,67	901,10	-	-
Tiworo Selatan	119,74	415,29	120,15	1 247,67	-	-
Tiworo Utara	97,29	358,17	86,51	1 192,03	-	-
Lawa	37,42	384,19	-	-	-	-
Sawerigadi	89,80	516,92	-	277,26	-	-
Barangka	-	181,98	-	-	-	-
Wadaga	52,39	343,75	-	-	-	-
Kusambi	29,93	276,86	62,48	983,43	-	-
Napano Kusambi	22,45	184,57	14,42	554,52	-	-
Muna Barat	748,37	3 741,20	480,60	7 538,77	0	0

Lanjutan Tabel/Continued Table 5.4.7

Kecamatan Subdistrict	Tanaman Air Aquatic Plant		Binatang Air Lainnya Other Aquatic Animal	
	2020	2021	2020	2021
(1)	(8)	(9)	(10)	(11)
Tiworo Kepulauan	467,99	1 739,96	-	-
Maginti	307,53	-	-	-
Tiworo Tengah	-	-	-	-
Tiworo Selatan	-	-	-	-
Tiworo Utara	374,39	936,90	-	-
Lawa	-	-	-	-
Sawerigadi	-	-	-	-
Barangka	-	-	-	-
Wadaga	-	-	-	-
Kusambi	187,19	-	-	-
Napano Kusambi	-	-	-	-
Muna Barat	1 337,10	2 676,86	0	0

Sumber/Source: Dinas Kelutan dan Perikanan Kabupaten Muna Barat/ Office of Marine and Fishesry in Muna Barat Regency

**5.5 PERTANIAN TANAMAN PANGAN
FOOD CROPS AGRICULTURE**

Tabel 5.5.1 Luas Panen dan Produksi Tanaman Pangan Menurut Kecamatan di Kabupaten Muna Barat, 2018-2021
Harvested Area and Production of Food Crops by Subdistrict in Muna Barat Regency, 2018-2021

Kecamatan Subdistrict	2018	2019	2020	2021
(1)	(2)	(3)	(4)	(5)
<i>Luas Panen/Harvested Area (ha)</i>				
Padi/Paddy	1 068,4	1 048,0	1 048,9	2 576,0
Padi Sawah/Wetland Paddy	1 068,4	961,0	1 029,9	1 149,0
Padi Ladang/Dryland Paddy		87,0	19,0	1 427,0
Jagung/Maizes	6 778,5	5 046,0	6 372,6	6 721,0
Ubi Kayu/Cassavas	252,0	378,0	528,0	305,0
Ubi Jalar/Sweet Potatoes	54,0	52,0	104,0	105,0
Kacang Tanah/Peanuts	1 595,8	1 841,0	1 607,6	2 100,0
Kacang Kedelai/Soybeans	93,0	85,0	6,0	-
Kacang Hijau/Mung Beans	6,0	10,0	3,9	4,0
<i>Produksi/Production (ton)</i>				
Padi/Paddy	3 603,0	3 828,0	...	4 039,0
Padi Sawah/Wetland Paddy	3 603,0	3 547,0	...	2 086,0
Padi Ladang/Dryland Paddy		281,0	...	1 953,0
Jagung/Maizes	20 221,2	11 976,0	13 681,0	28 850,0
Ubi Kayu/Cassavas	8 075,6	7 555,0	12 860,0	7 704,0
Ubi Jalar/Sweet Potatoes	709,9	847,0	1 939,0	1 251,0
Kacang Tanah/Peanuts	747,5	1 421,0	1 040,0	4 963,0
Kacang Kedelai/Soybeans	114,9	154,0	11,0	-
Kacang Hijau/Mung Beans	4,4	9,0	4,0	9,0

Sumber/Source: BPS, Laporan Statistik Pertanian (SP) Tanaman Pangan/ BPS-Statistics Indonesia, Agriculture Statistic Report of Food Crops

Tabel 5.5.2 Luas Panen Menurut Kecamatan dan Jenis Tanaman Pangan di Kabupaten Muna Barat (ha), 2020
Table 5.5.2 Harvested Area By Subdistrict and Type of Food Crops in Muna Barat Regency (ha), 2020

Kecamatan Subdistrict	Padi Paddy	Kacang Tanah Peanuts	Ubi Kayu Cassava	Ubi Jalar Sweet Potato	Jagung Corn	Kedelai Soybean	Kacang Hijau Mung Bean
(1)	(2)	(3)	(4)	(5)	(6)	(7)	(8)
Tiworo Kepulauan	343,6	23,0	20,0	22,0	180,0	2,0	-
Maginti	135,3	-	345,0	-	380,0	-	-
Tiworo Tengah	25,0	-	15,0	1,0	399,0	-	-
Tiworo Selatan	133,2	27,6	18,0	24,0	615,1	4,0	3,9
Tiworo Utara	-	-	-	-	34,5	-	-
Lawa	-	346,0	29,0	20,0	834,0	-	-
Sawerigadi	411,8	-	-	-	962,0	-	-
Barangka	-	320,0	26,0	6,0	772,0	-	-
Wadaga	-	875,0	13,0	22,0	1 380,0	-	-
Kusambi	-	16,0	37,0	9,0	539,0	-	-
Napano Kusambi	-	-	25,0	-	277,0	-	-
Muna Barat	1 048,9	1 607,6	528,0	104,0	6 372,6	6,0	3,9

Sumber/Source: Dinas Pertanian, Hortikultura, dan Perkebunan Kabupaten Muna Barat/ Office of Agriculture, Forestry, Farm and Plantation in Muna Barat Regency

Tabel 5.5.3 **Luas Lahan Menurut Kecamatan dan Jenis Penggunaan di Kabupaten Muna Barat (ha), 2019-2020**
Table 5.5.3 **Land Area By Subdistrict and Type of Use in Muna Barat Regency, 2019-2020**

Kecamatan Subdistrict	Pertanian Sawah Paddy Farming		Pertanian Bukan Sawah Non-Paddy Farming		Bukan Pertanian Non-Farming		Jumlah Total	
	2019	2020	2019	2020	2019	2020	2019	2020
(1)	(2)	(3)	(4)	(5)	(6)	(7)	(8)	(9)
Tiworo Kepulauan	1 465	1 465	5 940	5 940	385	385	7 790	7 790
Maginti	445	445	3 276	3 276	336	336	4 057	4 057
Tiworo Tengah	169	169	7 491	7 491	575	575	8 235	8 235
Tiworo Selatan	722	822	4 176	4 176	1 800	1 700	6 698	6 698
Tiworo Utara	-	-	4 065	4 065	2 140	2 140	6 205	6 205
Lawa	-	-	8 492	8 492	25	25	8 517	8 517
Sawerigadi	590	590	7 624	7 711	2 046	1 959	10 260	10 260
Barangka	-	-	3 144	3 132	165	177	3 309	3 309
Wadaga	1 500	1 500	12 605	12 605	3 400	3 400	17 505	17 505
Kusambi	-	-	10 263	10 263	70	70	10 333	10 333
Napano Kusambi	-	-	5 713	5 502	2 006	2 217	7 719	7 719
Muna Barat	4 891	4 991	72 789	72 653	12 948	12 984	90 628	90 628

Sumber/Source: Dinas Pertanian, Hortikultura, dan Perkebunan Kabupaten Muna Barat/ Office of Agriculture, Forestry, Farm and Plantation in Muna Barat Regency

Tabel 5.5.4 Luas Lahan Sawah Menurut Kecamatan dan Jenis Pengairan di Kabupaten Muna Barat (ha), 2019-2020
Table 5.5.4 Area of Wetland By Subdistrict and Type of Use in Muna Barat Regency, 2019-2020

Kecamatan Subdistrict	Irigasi Irrigation		Non-Irigasi Non-Irrigation		Jumlah Total	
	2019	2020	2019	2020	2019	2020
(1)	(2)	(3)	(4)	(5)	(8)	(9)
Tiworo Kepulauan	1 465	1 465	-	-	1 465	1 465
Maginti	347	347	98	98	445	445
Tiworo Tengah	169	169	-	-	169	169
Tiworo Selatan	670	770	52	52	722	822
Tiworo Utara	-	-	-	-	-	-
Lawa	-	-	-	-	-	-
Sawerigadi	590	590	-	-	590	590
Barangka	-	-	-	-	-	-
Wadaga	-	-	1 500	1 500	1 500	1 500
Kusambi	-	-	-	-	-	-
Napano Kusambi	-	-	-	-	-	-
Muna Barat	3 241	3 341	1 650	1 650	4 891	4 991

Sumber/Source: Dinas Pertanian, Hortikultura, dan Perkebunan Kabupaten Muna Barat/ Office of Agriculture, Forestry, Farm and Plantation in Muna Barat Regency

Tabel 5.5.5 **Luas Lahan Bukan Sawah Menurut Kecamatan dan Jenis Penggunaan di Kabupaten Muna Barat (ha), 2019-2020**
Table 5.5.5 **Area of Dryland By Subdistrict and Type of Use in Muna Regency, 2019-2020**

Kecamatan Subdistrict	Tegal/Kebun Field/Garden		Ladang/Huma Shifting Cultivation		Perkebunan Plantation	
	2019	2020	2019	2020	2019	2020
(1)	(2)	(3)	(4)	(5)	(6)	(7)
Tiworo Kepulauan	1 135	1 135	653	653	600	600
Maginti	933	933	100	100	1 050	1 050
Tiworo Tengah	1 750	1 750	1 275	1 275	1 646	1 646
Tiworo Selatan	1 160	1 060	500	500	1 295	1 295
Tiworo Utara	850	850	350	350	1 000	1 500
Lawa	569	569	837	837	1 016	1 016
Sawerigadi	3 557	3 557	1 162	1 162	1 687	1 687
Barangka	870	920	-	-	1 081	1 061
Wadaga	2 550	2 700	1 700	1 800	1 650	1 700
Kusambi	2 320	2 350	950	950	3 327	3 327
Napano Kusambi	930	930	254	254	899	899
Muna Barat	16 624	16 754	7 781	7 881	15 251	15 781

Lanjutan Tabel/Continued Table 5.5.5

Kecamatan Subdistrict	Ditanami Pohon/ Hutan Rakyat Forest		Padang Rumput/ Penggembalaan Meadow		Hutan Negara State Forest	
	2019	2020	2019	2020	2019	2020
(1)	(8)	(9)	(10)	(11)	(12)	(13)
Tiworo Kepulauan	500	500	100	100	910	910
Maginti	727	727	25	25	-	-
Tiworo Tengah	1 000	1 000	600	600	-	-
Tiworo Selatan	980	980	15	15	100	100
Tiworo Utara	1 500	1 000	50	50	50	50
Lawa	1 882	1 882	2 799	2 799	1 016	1 016
Sawerigadi	390	390	576	576	-	-
Barangka	630	610	-	-	153	151
Wadaga	2 400	2 300	950	950	-	-
Kusambi	156	126	-	-	1 993	1 993
Napano Kusambi	-	-	165	165	2 980	2 980
Muna Barat	10 165	9 515	5 280	5 280	7 202	7 200

Lanjutan Tabel/Continued Table 5.5.5

Kecamatan Subdistrict	Sementara Tidak Diusahakan Temporarily Unused		Lainnya Others		Jumlah Total	
	2019	2020	2019	2020	2019	2020
(1)	(14)	(15)	(16)	(17)	(18)	(19)
Tiworo Kepulauan	2 033	2 033	9	9	5 940	5 940
Maginti	28	28	413	413	3 276	3 276
Tiworo Tengah	700	700	520	520	7 491	7 491
Tiworo Selatan	126	126	100	100	4 276	4 176
Tiworo Utara	180	180	85	85	4 065	4 065
Lawa	120	120	253	253	8 492	8 492
Sawerigadi	335	335	5	5	7 711	7 711
Barangka	410	390	-	-	3 144	3 132
Wadaga	1 350	1 150	2 005	2 005	12 605	12 605
Kusambi	1 204	1 204	313	313	10 263	10 263
Napano Kusambi	254	254	231	20	5 713	5 502
Muna Barat	6 740	6 520	3 934	3 723	72 976	72 653

Sumber/Source: Dinas Pertanian, Hortikultura, dan Perkebunan Kabupaten Muna Barat/ Office of Agriculture, Forestry, Farm and Plantation in Muna Barat Regency

BAB 06

INDUSTRI, PERTAMBANGAN, ENERGI *Industry, Mining, and Energy*

Indikator Kelistrikan Kabupaten Muna Barat 2021

*Electricity Indicator in
Muna Barat Regency, 2021*

70.304


Pelanggan/ Customer

77.469.000

*Kapasitas Listrik Terpasang
Installed Electricity Capacity*

1.210,00

*Rata-Rata Biaya Listrik (Rp/Kwh)
Cast for Every Electrical Power*



Jumlah Pelanggan
Number of Customer



Kapasitas Listrik Terpasang
Installed Electricity Capacity

Nilai Penjualan Listrik PLN Rayon Raha *Value of Electricity Sold in PLN Raha District*



Rupiah

77.833.768.200



Nilai Penjualan Listrik PLN Rayon Raha senantiasa meningkat dalam 5 tahun terakhir
Value of Electricity Sold in PLN Raha District always Increase in past 5 years

PENJELASAN TEKNIS

1. Pengumpulan data industri besar dan sedang dilakukan melalui Survei Industri Besar dan Sedang yang dilaksanakan setiap tahun secara lengkap (sensus) sejak tahun 1975 Survei Industri Besar dan Sedang mencakup semua perusahaan industri yang mempunyai tenaga kerja 20 orang atau lebih dengan menggunakan kuesioner II A.
2. Klasifikasi industri yang digunakan dalam survei ini berdasar kepada Klasifikasi Baku Lapangan Usaha Indonesia (KBLI) KBLI adalah klasifikasi lapangan usaha yang berdasar kepada International Standard Industrial Classification of All Economic Activities (ISIC) revisi 4 yang telah disesuaikan dengan kondisi Indonesia.
3. Industri manufaktur adalah suatu kegiatan ekonomi yang melakukan kegiatan mengubah suatu barang dasar secara mekanis, kimia, atau dengan tangan sehingga menjadi barang jadi/setengah jadi, dan atau barang yang kurang nilainya menjadi barang yang lebih tinggi nilainya, dan sifatnya lebih dekat kepada pemakai akhir Termasuk dalam kegiatan ini adalah jasa industri dan pekerjaan perakitan.

TECHNICAL NOTES

1. *Data collection of large and medium scale manufacturing is conducted through The Large and Medium Manufacturing Establishment Survey that has been done annually for all industries (census) since 1975 Large and Medium Manufacturing Establishment Survey covers all manufactures/industries with 20 workers or more by questionnaire II A.*
2. *The industrial classification adopted in this survey refers to the Klasifikasi Baku Lapangan Usaha Indonesia (KBLI) KBLI is classification of economic activities based on the International Standard Industrial Classification of All Economic Activities (ISIC rev 4) that has been modified according to the local condition in Indonesia*
3. *Manufacturing industry is defined as an economic activity processing basic goods mechanically, chemicals or manually into final or intermediate goods It is also defined as processing of lower value goods into higher value goods as final or intermediate products The activities also include services for manufacturing and assembling.*

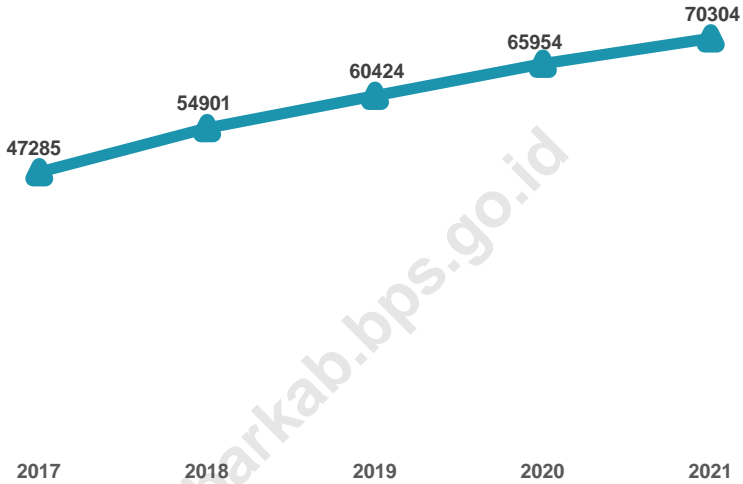
4. Perusahaan atau usaha industri adalah suatu unit (kesatuan) usaha yang melakukan kegiatan ekonomi, bertujuan menghasilkan barang atau jasa, terletak pada suatu bangunan atau lokasi tertentu, dan mempunyai catatan administrasi tersendiri mengenai produksi dan struktur biaya serta ada seorang atau lebih yang bertanggung jawab atas usaha tersebut.
 5. Industri manufaktur dikelompokkan ke dalam 4 golongan berdasarkan banyaknya pekerja, yaitu: industri besar (100 orang pekerja atau lebih), industri sedang/menengah (20–99 orang pekerja), industri kecil (5–19 orang pekerja), dan industri mikro (1–4 orang pekerja).
 6. Pelanggan adalah individu atau kelompok, baik rumah tangga, perusahaan atau institusi non profit yang membeli air bersih dari perusahaan air bersih.
 7. Air disalurkan adalah volume air bersih dari perusahaan air bersih.
4. *A manufacturing establishment is defined as a production unit engaged in economic activity, producing goods or services, located in a building or in a certain location, keeping a business record concerning the production and cost structure, and having a person or more that are responsible to those activities.*
 5. *Manufacturing industries are categorized into four groups, based on the number of employees: large scale manufacturing (100 employees or more), medium scale manufacturing (20–99 employees), small scale manufacturing (5–19 employees), and micro industry (1–4 employees).*
 6. *Customers are individuals or groups, whether household, company or non-profit institutions that buy water supply from water supply establishment.*
 7. *Distributed water is the volume of water supply from water supply establishment.*

**Gambar
Figures**

6.1

Jumlah Pelanggan Listrik PLN Rayon Raha Menurut Kategori Pelanggan, 2017-2021

Number of Electricity Customer of State Electricity Company of Raha District By Customer Category, 2017-2021



Catatan/Note: ¹Termasuk Kabupaten Muna dan Kabupaten Muna Barat/Include Muna Regency and Muna Barat Regency
Sumber/Source: Perusahaan Listrik Negara Rayon Raha/State Electricity Company of Raha District

Tabel 6.1 Jumlah Pelanggan Listrik PLN Rayon Raha Menurut Kategori Pelanggan, 2017-2021
Number of Electricity Customer of State Electricity Company of Raha District By Customer Category, 2017-2021

Kategori Pelanggan Customer Category	2017	2018	2019	2020	2021
(1)	(2)	(3)	(4)	(5)	(6)
Sosial Social	1 048	1 187	1 341	1 551	1 711
Rumah Tangga Household	44 804	52 133	57 241	61 876	65 777
Bisnis/Usaha Business	968	1 077	1 228	1 437	1 760
Industri Manufacturing Industry	15	16	20	27	37
Penerangan Jalan Road Lighting	387	425	64	96	108
Jawatan/ Instansi Government Institution	63	63	528	965	1 011
Lainnya Others	-	-	2	2	8
Jumlah/Total¹	47 285	54 901	60 424	65 954	70 412

Catatan/Note: ¹ Termasuk Kabupaten Muna dan Kabupaten Muna Barat/Include Muna Regency and Muna Barat Regency

Sumber/Source: Perusahaan Listrik Negara Rayon Raha/State Electricity Company of Raha District

Tabel 6.2 Kapasitas Listrik Terpasang PLN Rayon Raha Menurut Kategori Pelanggan (VA), 2017–2021
Installed Electricity Capacity of State Electricity Company of Raha District By Customer Category (VA), 2017-2021

Kategori Pelanggan Customer Category	2017	2018	2019	2020	2021
(1)	(2)	(3)	(4)	(5)	(6)
Sosial Social	1 577 350	1 942 650	2 244 850	2 679 500	3 023 600
Rumah Tangga Household	41 078 150	48 137 150	53 334 150	58 925 900	63 532 450
Bisnis/Usaha Business	4 217 200	4 707 550	5 049 150	5 732 250	6 420 800
Industri Manufacturing Industry	360 100	571 300	608 100	636 700	1 177 900
Penerangan Jalan Road Lighting	800 150	800 150	801 050	905 250	919 050
Jawatan/ Instansi Government Institution	1 444 250	1 639 650	2 534 450	3 163 450	3 252 750
Lainnya Others	-	-	11 000	11 000	61 500
Jumlah/Total¹	49 477 200	57 798 450	64 582 750	72 054 050	78 388 050

Catatan/Note: ¹ Termasuk Kabupaten Muna dan Kabupaten Muna Barat/Include Muna Regency and Muna Barat Regency

Sumber/Source: Perusahaan Listrik Negara Rayon Raha/State Electricity Company of Raha District

Tabel 6.3 Jumlah Listrik yang Didistribusikan PLN Rayon Raha Menurut Kategori Pelanggan (Kwh), 2017–2021
Number of Distributed Electricity of State Electricity Company of Raha District By Customer Category (Kwh), 2017-2021

Kategori Pelanggan Customer Category	2017	2018	2019	2020	2021
(1)	(2)	(3)	(4)	(5)	(6)
Sosial Social	146 886	1 922 163	2 425 664	2 439 319	2 791 514
Rumah Tangga Household	40 876 930	49 506 600	53 121 793	59 301 312	61 883 218
Bisnis/Usaha Business	547 761	6 739 182	7 223 102	7 507 884	8 561 357
Industri Manufacturing Industry	84 978	1 109 067	1 320 343	1 312 576	1 532 260
Penerangan Jalan Road Lighting	73 628	859 398	1 417 690	842 618	807 123
Jawatan/ Instansi Government Institution	161 386	1 817 583	1 611 577	2 979 972	3 029 813
Lainnya Others	27176	49585	37 404	35 712	41 759
Jumlah/Total¹	41 918 745	62 003 578	67 157 573	74 419 393	78 647 044

Catatan/Note: ¹Termasuk Kabupaten Muna dan Kabupaten Muna Barat/Include Muna Regency and Muna Barat Regency

Sumber/Source: Perusahaan Listrik Negara Rayon Raha/State Electricity Company of Raha District

Tabel 6.4 Nilai Penjualan Listrik PLN Rayon Raha Menurut Kategori Pelanggan (Ribu Rp), 2017–2021
Value of Electricity Sold of State Electricity Company of Raha District By Customer Category (Thousand Rupiahs), 2017-2021

Kategori Pelanggan Customer Category	2017	2018	2019	2020	2021
(1)	(2)	(3)	(4)	(5)	(6)
Sosial Social	1 062 510,0	1 302 874,0	1 772 219,0	1 710 730,5	2 002 548,5
Rumah Tangga Household	44 695 730,3	50 960 187,1	54 263 837,1	52 975 700,6	57 982 733,6
Bisnis/Usaha Business	7 186 983,7	8 820 911,7	9 513 796,1	9 589 026,1	10 876 928,8
Industri Manufacturing Industry	1 085 294,9	1 189 155,3	1 442 342,1	1 390 587,3	1 738 334,3
Penerangan Jalan Road Lighting	1 234 278,9	1 260 977,5	1 983 249,6	1 231 800,2	1 166 007,5
Jawatan/ Instansi Government Institution	2 145 372,2	2 371 779,1	2 141 258,3	4 016 957,6	3 998 555,2
Lainnya Others	159 048,1	81 541,2	61 512,1	58 724,2	68 660,2
Jumlah/Total¹	57 569 218,1	65 987 425,9	71 178 214,3	70 973 526,5	77 833 768,1

Catatan/Note: ¹Termasuk Kabupaten Muna dan Kabupaten Muna Barat/Include Muna Regency and Muna Barat Regency

Sumber/Source: Perusahaan Listrik Negara Rayon Raha/State Electricity Company of Raha District

Tabel 6.5 **Biaya Untuk Setiap Daya Listrik Terjual PLN Rayon Raha Menurut Kategori Pelanggan (Rp/Kwh), 2017–2021**
Cost for Every Electrical Power Sold of State Electricity Company of Raha District By Customer Category (Rp/Kwh), 2017-2021

Kategori Pelanggan Customer Category	2017	2018	2019	2020	2021
(1)	(2)	(3)	(4)	(5)	(6)
Sosial Social	644	669	728	701	717
Rumah Tangga Household	970	1 031	1 019	893	937
Bisnis/Usaha Business	1 286	1 308	1 318	1 277	1 270
Industri Manufacturing Industry	1 048	1 071	1 087	1 059	1 134
Penerangan Jalan Road Lighting	1 354	1 358	1 467	1 462	1 320
Jawatan/ Instansi Government Institution	1 467	1 467	1 358	1 348	1 445
Lainnya Others	1 644	1 645	1 644	1 644	1 644
Rata-Rata¹/ Average	1 202	1 221	1 232	1 198	1 210

Catatan/Note: ¹ Termasuk Kabupaten Muna dan Kabupaten Muna Barat/Include Muna Regency and Muna Barat Regency
 Sumber/Source: Perusahaan Listrik Negara Rayon Raha/State Electricity Company of Raha District

Jumlah Beberapa Objek Wisata di Kabupaten Muna Barat, 2021

Number Some Tourism Object In Muna Barat Regency, 2021



Wisata Budaya
Culture

22 Objek Wisata
Tourism Object

Wisata Sejarah
History

22 Objek Wisata
Tourism Object



Wisata Bahari
Nautical

22 Objek Wisata
Tourism Object



Terdapat 1 unit hotel Melati yang memiliki 10 Kamar Tidur dan 10 Tempat Tidur. Hotel tersebut berada di Kecamatan Tiworo Tengah
There is 1 unit of hotel which has 10 Bedrooms and 10 Beds. It is located in Tiworo Tengah Subdistrict



PENJELASAN TEKNIS**TECHNICAL NOTES**

1. Wisatawan mancanegara (wisman) ialah setiap pengunjung yang mengunjungi suatu negara di luar tempat tinggalnya, didorong oleh satu atau beberapa keperluan tanpa bermaksud memperoleh penghasilan di tempat yang dikunjungi dan lamanya kunjungan tersebut tidak lebih dari satu tahun (12 bulan). Definisi ini mencakup 2 (dua) kategori wisatawan mancanegara, yaitu

a. Wisatawan (turis) adalah setiap pengunjung seperti definisi di atas yang tinggal paling sedikit 24 jam, akan tetapi tidak lebih dari 1 (satu) tahun di tempat yang dikunjungi, dengan maksud antara lain: berlibur, rekreasi, olah raga, bisnis, menghadiri pertemuan, studi, dan kunjungan dengan alasan kesehatan.

b. Ekskursionis adalah setiap pengunjung yang tinggal kurang dari 24 jam di tempat yang dikunjungi (termasuk penumpang kapal). Penumpang kapal adalah setiap pengunjung yang tiba di suatu negara di mana mereka tidak menginap di akomodasi yang tersedia di negara tersebut.

1. *An International Visitor is any person visiting a country other than his usual place of residence for any reason other than for earning income in the country visited, and the length of stay is no more than one year (12 months). This definition covers two categories of foreign visitors, namely*

a. *Tourist is any visitor staying for at least 24 hours, but no more than one year, in the country visited, with the intention of visiting, and for any of these purposes: Pleasure, recreation and sports, Business, visiting friends and relatives, missions, attending meetings, conferences, visit for health reasons and study.*

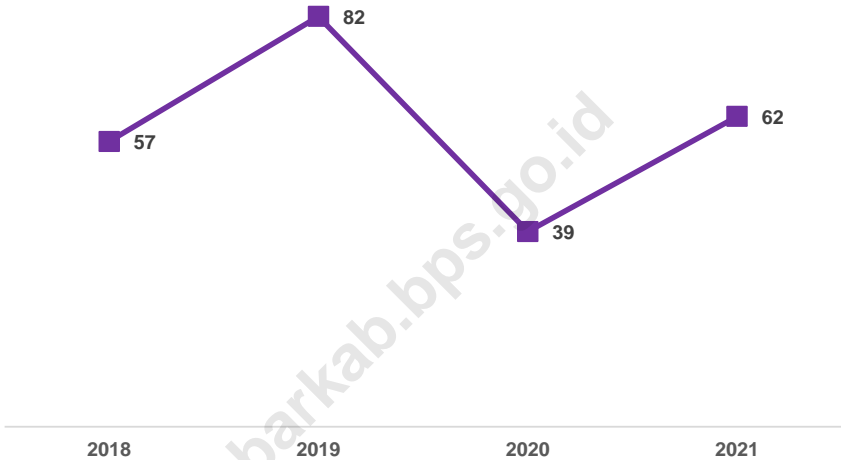
b. *Excursionist is any visitor staying less than 24 hours in the country visited including, "Cruise Passengers", i.e. visitors arriving in a country without staying in any accommodation available in the visited country.*

2. Rata-rata lama tinggal adalah rata-rata waktu tinggal wisatawan mancanegara di Indonesia untuk satu kali kunjungan.
 3. Usaha penyediaan akomodasi adalah usaha yang menyediakan pelayanan penginapan yang dapat dilengkapi dengan pelayanan pariwisata lainnya. Usaha penyediaan akomodasi dapat berupa hotel, vila, pondok wisata, bumi perkemahan, persinggahan karavan, dan akomodasi lainnya yang digunakan untuk tujuan pariwisata.
 4. Hotel adalah penyediaan akomodasi secara harian berupa kamar-kamar di dalam satu bangunan yang dapat dilengkapi dengan jasa pelayanan makan dan minum, kegiatan hiburan dan atau fasilitas lainnya. Hotel terdiri dari hotel berbintang dan hotel non- bintang.
 5. Hotel bintang adalah usaha penyediaan jasa pelayanan penginapan, makan minum serta jasa lainnya bagi umum dengan menggunakan sebagian atau seluruh bangunan. Usaha ini dikelola secara komersial serta memenuhi ketentuan persyaratan sebagai hotel bintang yang ditetapkan dalam surat keputusan instansi yang membinanya. Misalnya hotel bintang lima, hotel bintang empat dan seterusnya.
2. *Average length of stay is the average stay duration of foreign visitor in Indonesia for one trip.*
 3. *The business of providing accommodation is a business that provides specialty services that can be equipped with other tourism services. It includes hotel, villa, cottage, camping, caravan stop, and other accommodation that are used for tourism purposes.*
 4. *Hotel is a daily supply of accommodation rooms within a building which can be equipped with eating and drinking services, entertainment activities and/or other facilities. Hotel consists of a classified hotel and a non-classified hotel.*
 5. *A star hotel is the business of providing an accommodation, eating and drinking as well as other services for the public by using a building or a part of a building. It is managed commercially and meets specified requirements as a star hotel (including diamonds) set forth in the decree of fostering agency. For example, five star hotel, four star hotel, and so on.*

6. Tingkat penghunian kamar hotel adalah persentase banyaknya malam kamar yang dihuni terhadap banyaknya malam kamar yang tersedia.
 7. Rata-rata lamanya tamu menginap adalah banyaknya malam tempat tidur yang terpakai (malam tamu) dengan banyaknya tamu yang menginap di hotel atau akomodasi lainnya.
6. *Room occupancy rate is the number of room-nights occupied divided by the number of room-nights available, multiplied by 100 percent.*
 7. *Average length of stay is the number of bed-nights used (guest night) divided by the number of guests coming to spend the night at the accommodation.*

<https://munbarkab.bps.go.id>

Gambar 7.1 **Jumlah Tamu yang menginap di Layanan Akomodasi di Kabupaten Muna Barat, 2018-2021**
Figures *Number of Visitor which Stay In Accomodation Service in Muna Barat Regency, 2018-2021*



Sumber/Source: Dinas Pariwisata dan Kebudayaan Kabupaten Muna Barat/Tourism and Culture Office of Muna Barat Regency

Tabel 7.1 Jumlah Hotel dan Penginapan Menurut Kecamatan di Kabupaten Muna Barat, 2021
Number of Hotels and Inns By Subdistrict in Muna Barat Regency, 2021

Kecamatan Subdistrict	Hotel Hotel	Penginapan Inn	Jumlah Total
(1)	(2)	(3)	(4)
Tiworo Kepulauan	-	-	-
Maginti	-	-	-
Tiworo Tengah	1	-	1
Tiworo Selatan	-	-	-
Tiworo Utara	-	-	-
Lawa	-	-	-
Sawerigadi	-	-	-
Barangka	-	-	-
Wadaga	-	-	-
Kusambi	-	-	-
Napano Kusambi	-	-	-
Muna Barat	1	-	1

Sumber/Source: Dinas Pariwisata dan Kebudayaan Kabupaten Muna Barat/Tourism and Culture Office of Muna Barat Regency

Tabel 7.2 Jumlah Akomodasi, Kamar, Tempat Tidur, dan Tamu yang Menurut Kategori dan Kecamatan di Kabupaten Muna Barat, 2015-2021
Table *Number of Star Hotel, Room, Bed, and Visitor By Category and Subdistrict in Muna Barat Regency, 2015-2021*

Tahun Year	Hotel Berbintang Star Hotel			
	Unit	Kamar Room	Tempat Tidur Bed	Tamu Visitor
(1)	(2)	(3)	(4)	(5)
2015	-	-	-	-
2016	-	-	-	-
2017	-	-	-	-
2018	-	-	-	-
2019	-	-	-	-
2020	-	-	-	-
2021	-	-	-	-

Lanjutan Tabel/*Continued Table 7.2*

Tahun Year	Hotel Non-Berintang/Akomodasi Lainnya Non-Star Hotel/Other Accomodations			
	Unit	Kamar Room	Tempat Tidur Bed	Tamu Visitor
(1)	(6)	(7)	(8)	(9)
2015	-	-	-	-
2016	-	-	-	-
2017	-	-	-	-
2018	1	10	10	57
2019	1	10	10	82
2020	1	10	10	39
2021	1	10	10	62

Sumber/*Source*: Dinas Pariwisata dan Kebudayaan Kabupaten Muna Barat/*Tourism and Culture Office of Muna Barat Regency*

Tabel 7.3 Jumlah Akomodasi, Kamar, dan Tempat Tidur Menurut Kategori dan Kecamatan di Kabupaten Muna Barat, 2021
Number of Hotels and Inns By Category and Subdistrict in Muna Barat Regency, 2021

Kecamatan Subdistrict	Hotel Berbintang/Star Hotel		
	Unit	Kamar Room	Tempat Tidur Bed
(1)	(2)	(3)	(4)
Tiworo Kepulauan	-	-	-
Maginti	-	-	-
Tiworo Tengah	-	-	-
Tiworo Selatan	-	-	-
Tiworo Utara	-	-	-
Lawa	-	-	-
Sawerigadi	-	-	-
Barangka	-	-	-
Wadaga	-	-	-
Kusambi	-	-	-
Napano Kusambi	-	-	-
Muna Barat	-	-	-

Lanjutan Tabel/Continued Table 7.3

Kecamatan Subdistrict	Hotel Non-Berbintang/Non-Star Hotel		
	Unit	Kamar Room	Tempat Tidur Bed
(1)	(5)	(6)	(7)
Tiworo Kepulauan	-	-	-
Maginti	-	-	-
Tiworo Tengah	1	10	10
Tiworo Selatan	-	-	-
Tiworo Utara	-	-	-
Lawa	-	-	-
Sawerigadi	-	-	-
Barangka	-	-	-
Wadaga	-	-	-
Kusambi	-	-	-
Napano Kusambi	-	-	-
Muna Barat	1	10	10

Lanjutan Tabel/Continued Table 7.3

Kecamatan Subdistrict	Akomodasi Lainnya/Other Accomodation		
	Unit	Kamar Room	Tempat Tidur Bed
	(1)	(8)	(9)
Tiworo Kepulauan	-	-	-
Maginti	-	-	-
Tiworo Tengah	-	-	-
Tiworo Selatan	-	-	-
Tiworo Utara	-	-	-
Lawa	-	-	-
Sawerigadi	-	-	-
Barangka	-	-	-
Wadaga	-	-	-
Kusambi	-	-	-
Napano Kusambi	-	-	-
Muna Barat	-	-	-

Sumber/Source: Dinas Pariwisata dan Kebudayaan Kabupaten Muna Barat/Tourism and Culture Office of Muna Barat Regency

Tabel 7.4 Jumlah Objek Wisata Menurut Jenis Wisata dan Kecamatan di Kabupaten Muna Barat, 2021
Number of Tourism Objects By Type of Tourism and Subdistrict in Muna Barat Regency, 2021

Kecamatan Subdistrict	Wisata Budaya	Wisata Bahari	Wisata Cagar Alam	Wisata Pertanian	Wisata Buru	Wisata Alam
(1)	(2)	(3)	(4)	(5)	(6)	(7)
Tiworo Kepulauan	5	1	1	3	-	1
Maginti	3	5	-	2	-	1
Tiworo Tengah	4	-	-	3	-	-
Tiworo Selatan	2	-	-	4	-	1
Tiworo Utara	2	14	-	-	-	-
Lawa	1	-	1	-	-	3
Sawerigadi	2	-	1	3	1	1
Barangka	1	-	1	-	1	1
Wadaga	1	-	-	-	-	-
Kusambi	1	1	-	-	-	-
Napano Kusambi	-	1	-	-	1	-
Muna Barat	22	22	4	15	3	8

Lanjutan Tabel/Continued Table 7.4

Kecamatan Subdistrict	Objek Wisata Sejarah	Objek Wisata Religi	Objek Wisata Pendidikan	Objek Wisata Kuliner	Objek Wisata Belanja	Objek Wisata Buatan
(1)	(8)	(9)	(10)	(11)	(12)	(13)
Tiworo Kepulauan	4	1	-	42	2	-
Maginti	-	-	-	12	1	-
Tiworo Tengah	-	3	-	62	3	-
Tiworo Selatan	-	2	-	14	2	-
Tiworo Utara	2	-	-	9	1	-
Lawa	2	-	-	16	1	-
Sawerigadi	1	-	2	18	1	-
Barangka	1	-	2	29	1	-
Wadaga	1	-	-	8	1	-
Kusambi	1	-	2	26	1	-
Napano Kusambi	2	-	-	29	1	-
Muna Barat	14	6	6	265	15	0

Sumber/Source: Dinas Pariwisata dan Kebudayaan Kabupaten Muna Barat/Tourism and Culture Office of Muna Barat Regency

Tabel 7.5 Jumlah Wisatawan Domestik dan Mancanegara di Kabupaten Muna Barat, 2016-2021
Table *Number of International and Domestic Visitor in Muna Barat Regency, 2016-2021*

Tahun Year	Domestik	M mancanegara	Jumlah
(1)	(2)	(3)	(4)
2016	56 127	45	56 172
2017	108 691	87	108 778
2018	149 998	134	150 132
2019	82 304	57	82 361
2020	8 204	-	8 204
2021	39 516	27	39 543

Sumber/Source: Dinas Pariwisata dan Kebudayaan Kabupaten Muna Barat/Tourism and Culture Office of Muna Barat Regency

BAB 08

TRANSPORTASI DAN KOMUNIKASI *Transportation and Communication*

LALU LINTAS PESAWAT UDARA DI BANDARA SUGIMANURU DARI TAHUN 2018 HINGGA TAHUN 2021 SENANTIASA MENGALAMI PENURUNAN

*Traffic Of Aircraft In Sugimanuru Airport since
2018 to 2021 always decreased*



Bandar udara muna sugimanuru merupakan bandar udara satu-satunya di pulau muna terletak di kabupaten muna barat. Bandar udara sugimanuru memiliki ukuran landasan 2900 x 90 Meter, melayani rute raha/muna-makassar dan makassar - raha/muna.

Muna Sugimanuru Airport, the only airport on the Island of muna, is located in the Muna Barat regency. Sugimanuru airport has a runway length of 2900 x 90 Meters, serving the route raha /muna-makassar and makassar - raha / muna.

Sumber :Kementerian Perhubungan, Kantor Bandar Udara Sugimanuru
Source : Ministry of Transportation, Sugimanuru Airport Office

Lalu Lintas Pesawat Udara, Penumpang, Bagasi, dan Kargo di Bandar Udara Sugimanuru Tahun 2021

*Traffic of Aircraft, Passenger, Baggage,
and Cargo in Sugimanuru Airport On 2021*

Lalu Lintas Pesawat Udara
Aircraft Traffic
165 | 166

Lalu Lintas Penumpang
Passenger Traffic
6.377 | 6.362

Lalu Lintas Bagasi (Kg)
Baggage Traffic
20.963 | 22.223

Lalu Lintas Kargo (Kg)
Cargo Traffic
7.827 | 5.936

Panjang Jalan Kabupaten Muna Barat, 2021 *Length of Road in Muna Barat Regency, 2021*

569,78 Km

55,16%

Kondisi Baik
Good Condition

6,68%

Kondisi Sedang
Moderate Condition

27,25%

Kondisi Rusak
Damaged Condition

10,91%

Kondisi Rusak Berat
Severe Damaged
Condition

Sumber :Dinas Perhubungan Kabupaten Muna Barat
Source : Office of Transportation in Muna Barat Regency

PENJELASAN TEKNIS

1. Kendaraan bermotor adalah setiap kendaraan yang digerakkan oleh peralatan teknik yang ada pada kendaraan tersebut, biasanya digunakan untuk angkutan orang atau barang di atas jalan raya selain kendaraan yang berjalan di atas rel. Kendaraan bermotor yang dicatat adalah semua jenis kendaraan kecuali kendaraan bermotor TNI/Polri dan Korps Diplomatik.
2. Mobil penumpang adalah setiap kendaraan bermotor yang dilengkapi dengan tempat duduk untuk sebanyak-banyaknya delapan orang, tidak termasuk tempat duduk untuk pengemudi, baik dilengkapi atau tidak dilengkapi bagasi.
3. Mobil bis adalah setiap kendaraan bermotor yang dilengkapi dengan tempat duduk untuk lebih dari delapan orang, tidak termasuk tempat duduk untuk pengemudi, baik dilengkapi atau tidak dilengkapi bagasi.
4. Mobil truk adalah setiap kendaraan bermotor yang digunakan untuk angkutan barang, selain mobil penumpang, mobil bis dan kendaraan bermotor roda dua.

TECHNICAL NOTES

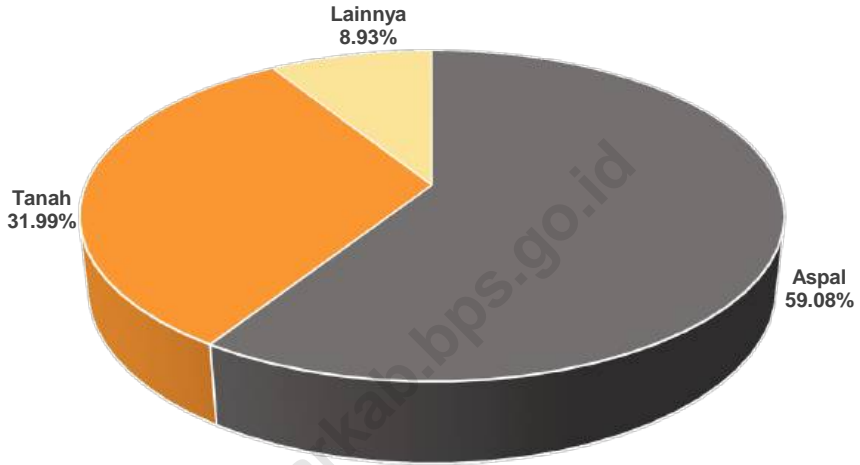
1. *Motor vehicles are any kind of vehicles motorized by machine set up in those vehicles, they are usually used for transporting peoples or goods on roads except vehicles moving along a railway line. The data cover all kinds of motor vehicles except those belong to Indonesia Army Force Indonesian State Police and Diplomatic Corps.*
2. *Passenger cars are any motor vehicles with no more than eight seats, excluding seat for driver, it can be with or without hoot.*
3. *Buses are large passenger cars having seats for more than eight passengers, excluding seat for driver, it can be with or without hoot.*
4. *Trucks are any motor vehicles used to transport goods excluding passenger cars, buses, and motorcycles.*

5. Kunjungan kapal adalah kapal yang datang di pelabuhan baik untuk berlabuh di perairan maupun bersandar di dermaga.
 6. Pelayaran umum adalah kegiatan angkutan laut yang dilakukan oleh perusahaan/ usaha dan diselenggarakan untuk memenuhi kebutuhan umum/ masyarakat/ pemakai.
 7. Pelayaran khusus adalah kegiatan angkutan laut yang dilakukan oleh perusahaan/usaha dan diselenggarakan secara khusus untuk memenuhi kebutuhan sendiri.
 8. Pelayaran dalam negeri adalah kegiatan angkutan laut antar pelabuhan di wilayah Indonesia yang dilakukan secara tetap dan teratur (berkala) atau pelayaran yang tidak tetap dan tidak teratur (tidak berkala) dengan menggunakan semua jenis kapal.
 9. Pelayaran luar negeri adalah kegiatan angkutan laut dari atau ke luar negeri yang dilakukan secara tetap dan teratur (berkala) atau pelayaran yang tidak tetap dan tidak teratur (tidak berkala) dengan menggunakan semua jenis kapal.
5. *Ship call is a ship arriving at a port either for mooring or berthing.*
 6. *Public Sea transport is sea-transport activity don by company/ enterprise and carried out to fulfill public requirement/ society/ consumer.*
 7. *Special sea transport is sea-transport activity done by company / enterprise and carried out peculiarly to fulfill requirement its self.*
 8. *Domestic sea transport is sea-transport activity usher port in region Indonesia done regularly and periodic sea transport or not regularly and not periodic by using all ship type.*
 9. *Overseas sea transport is sea-transport activity from or out country done regularly and periodic sea transport or not regularly and not periodic by using all ship type.*

10. Pelayaran rakyat adalah kegiatan angkutan laut khusus untuk barang dan hewan antar pelabuhan di Indonesia dengan menggunakan kapal layar motor dengan ukuran sampai dengan 850 m³ isi kotor dan menggunakan kapal motor dengan ukuran sampai dengan 100 m³ isi kotor.
11. Pelabuhan perintis adalah kegiatan angkutan laut antar pelabuhan di wilayah Indonesia yang dilakukan secara tetap dan teratur (berkala) dan diselenggarakan oleh pemerintah dengan maksud untuk menghubungkan daerah yang masih belum terjangkau oleh sarana angkutan laut.
12. Penumpang adalah orang yang berada di atas kendaraan umum, (selain pengemudi dan awak kendaraan).
13. GRT (gross register ton) adalah satuan untuk menghitung volume ruangan di bawah geledek utama dan pada bangunan atas kapal (1 GRT = 2,83 m³).
14. Bongkar adalah pembongkaran barang dari angkutan umum ke tempat tertentu setelah kendaraan tersebut tiba dari tempat pemberangkatan ke tempat tujuan.
10. *Resident sea transport is special sea-transport activity for the goods of animal and usher the port in Indonesia by using sailing boat of motor of the size up to 850 m³ bruto and use the motor ship of the size up to 100 m³ bruto.*
11. *Pioneer sea transport is sea-transport activity usher port in Indonesia region done regularly and carried out by government with a view to connect the area which still not yet been reached by sea transport medium.*
12. *Passenger is one who reside in public transportation, (besides driver and transportation worker).*
13. *GRT (gross of register ton) is set to calculate the column volume of ship (1 GRT = 2,83 m³).*
14. *Unloading activity is unloading goods from public transport to certain place after the vehicle arrive from point of departure to receiving location.*

15. Muat adalah pemuatan barang dari suatu tempat ke angkutan umum tertentu sebelum kendaraan tersebut berangkat dari tempat pemberangkatan ke tempat tujuan.
 16. Kantor Pos adalah tempat pemberi pelayanan komunikasi tertulis dan atau surat elektronik, layanan paket, layanan logistik, layanan transaksi keuangan, dan layanan keagenan pos untuk kepentingan umum. Rumah pos berfungsi sama seperti kantor pos dan kantor pos pembantu, bedanya rumah pos biasanya terletak di daerah terpencil.
 17. Telekomunikasi adalah setiap pemancaran, pengiriman dan atau penerimaan dari setiap informasi dalam bentuk tanda-tanda, isyarat, tulisan, gambar, suara dan bunyi melalui sistem kawat, optik, radio atau sistem elektromagnetik lainnya.
 18. Jaringan telekomunikasi adalah rangkaian perangkat telekomunikasi dan kelengkapannya yang digunakan dalam bertelekomunikasi.
15. *Loading Activity is loading goods from a place to certain public transport before the vehicle leave from point of departure to receiving location.*
 16. *Post Office is a service provider facility of written communication and or electronic mail, parcel service, logistics services, financial transaction services, and postal services to the public. Postal house has the same function as the post office and subsidiary of post office, the difference is that postal house is usually located in remote areas.*
 17. *Telecommunication includes every transmitting, delivering and or receiving from every information of marking, signal, article, picture, sound and voice through strand of wire system, optic, radio or other electromagnetic system.*
 18. *Telecommunication network is peripheral network of telecommunication and its equipment used in the means of telecommunication.*

Gambar 8.1 **Persentase Panjang Jalan Menurut Jenis Permukaan Jalan di Kabupaten Muna Barat, 2021**
Figures 8.1 **Percentage length of Roads by Type of Road Surface in Muna Barat Regency, 2021**



Sumber/Source: Dinas Pekerjaan Umum Kabupaten Muna Barat/Public Works Office of Muna Barat Regency

8.1 TRANSPORTASI TRANSPORTATION

Tabel 8.1.1 Panjang Jalan Menurut Tingkat Kewenangan Pemerintahan di Kabupaten Muna Barat (km), 2019–2021
Table 8.1.1 Length of Roads by Level of Government Authority in Muna Barat Regency (km), 2019–2021

Tingkat Kewenangan Pemerintahan Level of Government Authority	2019	2020	2021
(1)	(2)	(3)	(4)
Negara State	37,00	37,00	37,00
Provinsi Province	15,20	15,20	15,20
Kabupaten/Kota Regency/Municipality	517,58	517,58	517,58
Jumlah/Total	569,78	569,78	569,78

Sumber/Source: Dinas Pekerjaan Umum Kabupaten Muna Barat/Public Works Office of Muna Barat Regency

Tabel 8.1.2 Panjang Jalan Menurut Jenis Permukaan Jalan dan Tingkat Kewenangan Pemerintahan di Kabupaten Muna Barat (km), 2021
Table Length of Roads by Type of Road Surface and Level of Government Authority in Muna Barat Regency (km), 2021

Jenis Permukaan Jalan Type of Road Surface	Tingkat Kewenangan Pemerintahan Level of Government Authority		
	Negara State	Provinsi Province	Kabupaten/Kota Regency/Municipality
(1)	(2)	(3)	(4)
Aspal/Paved	37,00	15,20	284,42
Kerikil/Gravel	-	-	-
Tanah/Soil	-	-	182,26
Lainnya/Others	-	-	50,90
Jumlah/Total	37,00	15,20	517,58

Sumber/Source: Dinas Pekerjaan Umum Kabupaten Muna Barat/Public Works Office of Muna Barat Regency

Tabel 8.1.3 Panjang Jalan Menurut Kondisi Jalan dan Tingkat Kewenangan Pemerintahan di Kabupaten Muna Barat (km), 2021
Table Length of Roads by Condition of Roads and Level of Government Authority in Muna Barat Regency (km), 2021

Jenis Permukaan Jalan Type of Road Surface	Tingkat Kewenangan Pemerintahan Level of Government Authority		
	Negara State	Provinsi Province	Kabupaten/Kota Regency/ Municipality
(1)	(2)	(3)	(4)
Baik/Good	36,00	15,20	263,1
Sedang/Moderate	-	-	38,06
Rusak/Damage	1,00	-	154,27
Rusak Berat/Severely Damage	-	-	62,14
Jumlah/Total	37,00	15,20	517,58

Sumber/Source: Dinas Pekerjaan Umum Kabupaten Muna Barat/Public Works Office of Muna Barat Regency

Tabel 8.1.4 Banyaknya Izin Trayek, Kendaraan Wajib Uji, dan Lulus Uji Menurut Jenis Kendaraan di Kabupaten Muna Barat, 2020
Number of Route Permits, Mandatory Tested Vehicle, and Passed the test by Type of Vehicle in Muna Barat Regency, 2020

Jenis Kendaraan <i>Type of Vehicle</i>	Jumlah Izin Trayek	Jumlah Kendaraan Wajib Uji	Jumlah Kendaraan Diuji	Jumlah Kendaraan Lulus Uji Perdana	Jumlah Kendaraan Lulus Uji Berkala
(1)	(2)	(3)	(4)	(5)	(6)
Mobil Penumpang	-	-	-	-	-
Sedan Bukan Taksi	-	-	-	-	-
Sedan Taksi	-	-	-	-	-
Jeep	-	-	-	-	-
St Wagon	-	-	-	-	-
Kendaraan Roda Tiga	-	-	-	-	-
Mobil Barang	-	250	88	11	96
Truk	-	34	5	2	7
Truk Box	-	2	2	-	2
Truk Tangki	-	2	2	-	2
Pemadam Api	-	-	-	-	-
Traktor	-	-	-	-	-
Pick Up	-	212	79	9	85
Mobil Bus/ Bus Car	-	30	6	3	9
Bus	-	4	4	1	5
Mini Bus	-	26	2	2	4
Mikro Bus	-	-	-	-	-
Sepeda Motor	-	-	-	-	-
Motor	-	-	-	-	-

Sumber/Source: Dinas Perhubungan Kabupaten Muna Barat/ *Transportation Office in Muna Barat Regency*

Tabel 8.1.5 Banyaknya Penumpang Naik dan Turun di Terminal Menurut Kelas Terminal di Kabupaten Muna Barat, 2017-2020
Table 8.1.5 Number of Passenger in Bus Station by Classification of Bus Station in Muna Barat Regency, 2017-2020

Tahun Year	Terminal Tipe A		Terminal Tipe B		Terminal Tipe C	
	Penumpang Naik	Penumpang Turun	Penumpang Naik	Penumpang Turun	Penumpang Naik	Penumpang Turun
(1)	(2)	(3)	(4)	(5)	(6)	(7)
2017	-	-	-	-	25 200	25 200
2018	-	-	-	-	27 000	21 600
2019	-	-	-	-	31 050	24 840
2020	-	-	-	-	35 708	28 566

Sumber/Source: Dinas Perhubungan Kabupaten Muna Barat/ Transportation Office in Muna Barat Regency

Tabel 8.1.6 Banyaknya Penumpang di Pelabuhan Menurut Jenis Pelabuhan di Kabupaten Muna Barat, 2017-2020
Number of Passenger in Bus Station by Type of Harbour in Muna Barat Regency, 2017-2020

Tahun Year	Jenis Pelabuhan/Type of Harbour				
	Pelabuhan Perintis	Pelabuhan Penumpang	Pelabuhan Pengumpan	Pelabuhan Peti Kemas	Pelabuhan Barang
(1)	(2)	(3)	(4)	(5)	(6)
2017	-	7	18	-	-
2018	1	9	22	-	-
2019	1	9	22	-	-
2020	1	9	22	-	-

Sumber/Source: Dinas Perhubungan Kabupaten Muna Barat/ Transportation Office in Muna Barat Regency

Tabel 8.1.7 **Banyaknya Penumpang Naik dan Turun di Pelabuhan Menurut Jenis Terminal di Kabupaten Muna Barat, 2017-2020**
Table 8.1.7 **Number of Passenger by Type of Harbour in Muna Barat Regency, 2017-2020**

Tahun Year	Pelabuhan Perintis		Pelabuhan Penumpang		Pelabuhan Pengumpan	
	Penumpang Naik	Penumpang Turun	Penumpang Naik	Penumpang Turun	Penumpang Naik	Penumpang Turun
(1)	(2)	(3)	(4)	(5)	(6)	(7)
2017	1 200	960	16 200	12 960	11 880	7 920
2018	1 440	1 220	22 680	19 440	15 840	19 800
2019	2 400	1 680	32 400	25 920	31 680	23 760
2020	3 360	2 450	38 880	29 160	47 520	39 600

Sumber/Source: Dinas Perhubungan Kabupaten Muna Barat/ Transportation Office in Muna Barat Regency

Tabel 8.1.8 Banyaknya Barang Keluar dan Masuk di Pelabuhan Menurut Jenis Pelabuhan di Kabupaten Muna Barat (ton), 2017-2020
Number of Goods by Type of Harbour in Muna Barat Regency (ton), 2017-2020

Tahun Year	Pelabuhan Perintis		Pelabuhan Penumpang		Pelabuhan Pengumpan	
	Barang Masuk	Barang Keluar	Barang Masuk	Barang Keluar	Barang Masuk	Barang Keluar
(1)	(2)	(3)	(4)	(5)	(6)	(7)
2017	1 440	1 056	3 240	4 860	1 980	5 940
2018	1 680	1 200	6 480	8 100	3 960	7 920
2019	1 824	1 392	9 720	11 340	5 940	9 900
2020	1 920	1 536	12 960	16 200	7 920	11 880

Sumber/Source: Dinas Perhubungan Kabupaten Muna Barat/ Transportation Office in Muna Barat Regency

Tabel 8.1.9 **Banyaknya Perahu Menurut Jenis Perahu di Kabupaten Muna Barat, 2017-2020**
Table 8.1.9 **Number of Boat by Type of Boat in Muna Barat Regency, 2017-2020**

Tahun Year	Perahu Tanpa Motor			Perahu Bermotor				
	Jukung	Perahu Papan	Perahu Motor Tempel	Kapal Motor < 5 GT	Kapal Motor 5-10 GT	Kapal Motor 11-20 GT	Kapal Motor 21-30 GT	Kapal Motor > 30 GT
(1)	(2)	(3)	(4)	(5)	(6)	(7)	(8)	(9)
2017	-	-	212	4	-	2	1	-
2018	-	-	249	4	-	2	1	-
2019	-	-	286	7	-	3	1	-
2020	-	-	328	12	-	3	1	-

Sumber/Source: Dinas Perhubungan Kabupaten Muna Barat/ Transportation Office in Muna Barat Regency

Tabel 8.1.10 **Lalu Lintas Pesawat Terbang dan Penumpang Melalui Pelabuhan Udara Sugimanuru di Kabupaten Muna Barat, 2017-2021**
Aircraft and Aircraft Passenger Traffic at Sugimanuru Airport in Muna Barat Regency, 2017-2021

Tahun Year	Lalu Lintas Pesawat Udara Aircraft Traffic		Lalu Lintas Penumpang Passenger Traffic		
	Datang Arrival	Berangkat Departure	Datang Arrival	Berangkat Departure	Transit
(1)	(2)	(3)	(4)	(5)	(6)
2017	254	254	13 090	13 654	-
2018	534	534	26 316	26 327	-
2019	354	354	18 688	18 219	-
2020	178	178	8 674	8 850	-
2021	165	166	6 377	6 362	-

Sumber/Source: Kementerian Perhubungan, Kantor Bandar Udara Sugimanuru/ Ministry of Transportation, Sugimanuru Airport Office

Tabel 8.1.11 **Lalu Lintas Barang dan Bagasi (Kg) Melalui Pelabuhan Udara Sugimanuru di Kabupaten Muna Barat, 2017-2021**
Table **Cargo and Baggage Traffic at Sugimanuru Airport in Muna Barat Regency, 2017-2021**

Tahun Year	Barang/Cargo		Bagasi/Baggage		Pos Paket/Parcels	
	Bongkar Unloaded	Muat Loaded	Bongkar Unloaded	Muat Loaded	Bongkar Unloaded	Muat Loaded
(1)	(2)	(3)	(4)	(5)	(6)	(7)
2017	662	39	95 171	74 831	-	-
2018	2 282	678	206 823	176 473	-	-
2019	11 809	1 186	63 818	39 838	-	-
2020	13 964	1 157	24 105	14 813	-	-
2021	7 827	5 936	20 963	22 223	-	-

Sumber/Source: Kementerian Perhubungan, Kantor Bandar Udara Sugimanuru/ Ministry of Transportation, Sugimanuru Airport Office

Tabel 8.1.12 **Lalu Lintas Pesawat Terbang dan Barang Melalui Pelabuhan Udara Sugimanuru di Kabupaten Muna Barat, 2021**
Aircraft and Cargo Traffic at Sugimanuru Airport in Muna Barat Regency, 2021

Bulan Month	Pesawat/ Airplane		Barang (Kg)/Cargo		Bagasi (Kg)/Baggage	
	Datang Arrive	Berangkat Departure	Bongkar Unloaded	Muat Loaded	Bongkar Unloaded	Muat Loaded
(1)	(3)	(4)	(5)	(6)	(7)	(8)
Januari/January	26	26	2 064	101	2 217	1 514
Februari/February	24	24	1 764	75	2 482	1 993
Maret/March	23	23	1 311	151	3 910	2 926
April/April	23	23	222	1 549	2 268	3 934
Mei/May	16	17	269	846	4 182	4 384
Juni/June	16	16	242	1 459	2 267	2 477
Juli/July	3	3	30	127	211	565
Agustus/August	-	-	-	-	-	-
September/September	-	-	-	-	-	-
Oktober/October	8	8	259	14	566	796
November/November	13	13	158	1 468	1 372	1 725
Desember/December	13	13	1 508	146	1 488	1 909
Jumlah/Total	165	166	7 827	5 936	20 963	22 223

Sumber/Source: Kementerian Perhubungan, Kantor Bandar Udara Sugimanuru/ Ministry of Transportation, Sugimanuru Airport Office

BAB 09

PERBANKAN, KOPERASI, DAN HARGA-HARGA *Banking, Cooperative, and Prices*

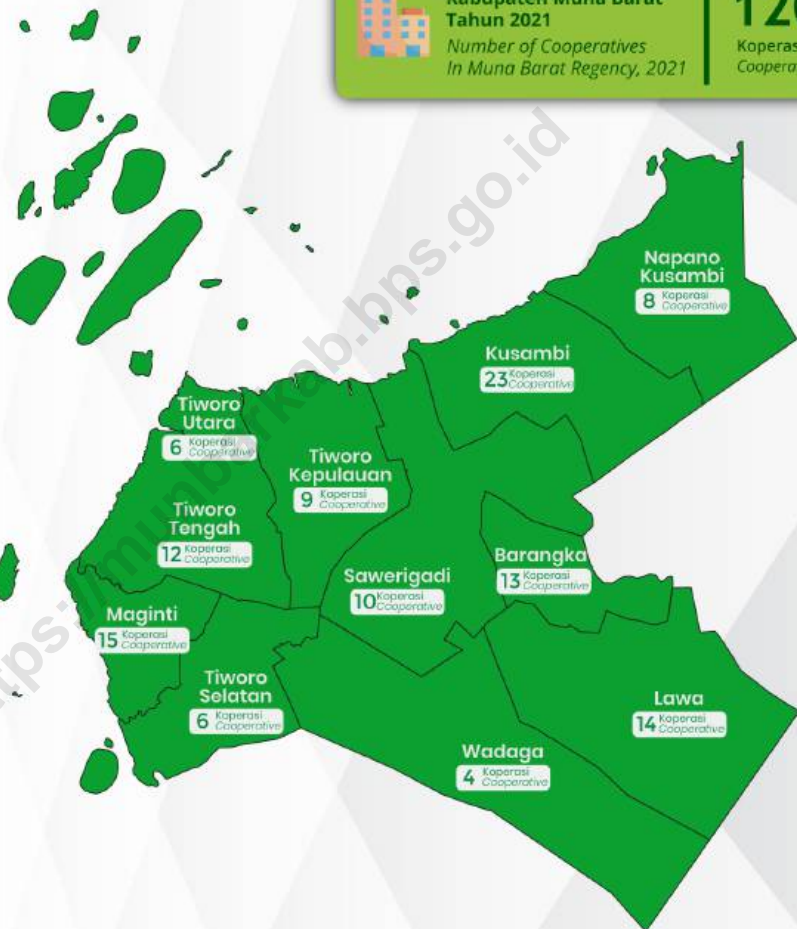


**Jumlah Koperasi
Kabupaten Muna Barat
Tahun 2021**

*Number of Cooperatives
In Muna Barat Regency, 2021*

120

*Koperasi
Cooperatives*



<https://b.hps.go.id>



**Koperasi
Produksi**
*Production
Cooperatives*

46

*Koperasi
Cooperatives*



**Koperasi
Konsumsi**
*Consumption
Cooperatives*

34

*Koperasi
Cooperatives*



**Koperasi
Simpan Pinjam**
*Save and Loan
Cooperatives*

14

*Koperasi
Cooperatives*



**Koperasi
Serba Usaha**
*Other Enterprises
Cooperatives*

26

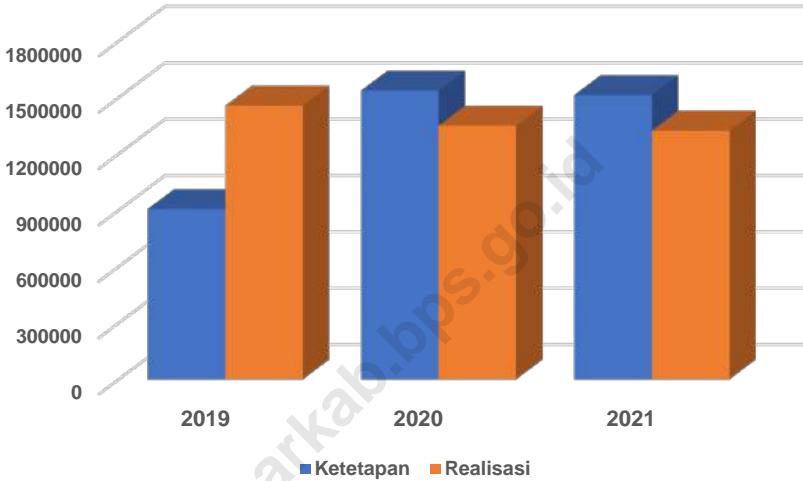
*Koperasi
Cooperatives*

PENJELASAN TEKNIS**TECHNICAL NOTES**

- | | |
|---|---|
| <p>1. Data statistik perbankan bersumber dari Bank Indonesia dan Otoritas Jasa Keuangan.</p> <p>2. Kantor bank terdiri dari Kantor Cabang (KC), Kantor Cabang Pembantu (KCP), dan kantor di bawah KCP.</p> <p>3. Uang beredar dalam arti sempit (M1) adalah kewajiban sistem moneter yang terdiri atas uang kartal dan uang giral.</p> <p>4. Uang beredar dalam arti luas (M2) atau likuiditas perekonomian adalah kewajiban sistem moneter yang terdiri atas M1, uang kuasi, dan surat berharga selain saham.</p> <p>5. Uang kartal terdiri atas uang kertas dan uang logam yang berlaku, tidak termasuk uang kas pada Kantor Perbendaharaan dan Kas Negara (KPKN) dan bank umum.</p> <p>6. Uang giral terdiri atas rekening giro, kiriman uang, simpanan berjangka, dan tabungan dalam rupiah yang sudah jatuh waktu, yang seluruhnya merupakan simpanan penduduk dalam rupiah pada sistem moneter.</p> | <p>1. <i>Banking statistics are obtained from the Bank Indonesia and Financial Services Authority.</i></p> <p>2. <i>Bank offices consist of branch office (KC), sub branch office (KCP), and offices under KCP.</i></p> <p>3. <i>The "broad money (M1)" in specific term is liabilities of the monetary system consisting of currency and demand deposits.</i></p> <p>4. <i>The "broad money (M2)" in a broader term or "domestic liquidity" is liabilities of the monetary system consisting M1, quasi money, and securities other than shares.</i></p> <p>5. <i>Currency consists of legal bank notes and coins excluding cash in the government treasury offices and commercial banks.</i></p> <p>6. <i>Demand deposit comprises current accounts, transfer, matured time, and savings deposits in rupiah, held by residents in the monetary system.</i></p> |
|---|---|

7. Uang kuasi terdiri atas simpanan berjangka dan tabungan penduduk pada bank umum, baik dalam rupiah maupun valuta asing.
 8. Data perkoperasian bersumber dari Kementerian Koperasi dan Usaha Kecil dan Menengah. Data koperasi yang disajikan meliputi:
 - a. Jumlah usaha koperasi
 - b. Volume usaha koperasi
 - c. Sisa hasil usaha
 9. Koperasi adalah badan usaha yang beranggotakan orang seorang atau badan hukum koperasi dengan melandaskan kegiatannya berdasarkan prinsip koperasi sekaligus sebagai gerakan ekonomi rakyat yang berdasar atas asas kekeluargaan.
 10. Sisa hasil usaha koperasi merupakan pendapatan koperasi yang diperoleh dalam satu tahun buku dikurangi dengan biaya, penyusutan, dan kewajiban lainnya termasuk pajak dalam tahun buku yang bersangkutan.
7. *Quasi money consists of time and saving deposits in rupiah and foreign currency held by residents in commercial banks.*
 8. *Data for cooperatives are generated from Ministry of Cooperatives and Small and Medium Enterprises. Types of cooperatives data include:*
 - a. Number of cooperatives
 - b. Asset scale of cooperative
 - c. Net profit
 9. *Cooperative is an establishment that its members are people or establishments with legal status of cooperative and its activities based on people economic movement.*
 10. *Net profit of cooperative is gross income in one year minus expenses, depreciation, and other liabilities including taxes in current year.*

Gambar 9.1 Ketetapan dan Realisasi Pajak Bumi dan Bangunan (PBB) menurut Kecamatan di Kabupaten Muna Barat (Ribu Rupiah), 2019-2021
Figures 9.1 Budget and Realization of Land and Building Tax in Muna Barat Regency (Thousand Rupiahs), 2019-2021



Sumber/Source: Badan Pendapatan, Pengelolaan Keuangan dan Aset Daerah Kabupaten Muna Barat/ Regional Agency of Revenue, Financial management, and Asset in Muna Barat Regency

9.1 PERBANKAN BANKING

Tabel 9.1.1 **Perkembangan Giro, Deposito, dan Tabungan Keadaan 31 Desember di Kabupaten Muna, 2011-2020**
Progress of Demand Deposits, Time Deposits, and Savings per December 31st in Muna Regency, 2011-2020

Tahun Year	Giro/Current Account		Deposito/Deposits		Tabungan/Savings	
	Rekening Account	Nilai (Juta Rp) Value (Million IDR)	Rekening Account	Nilai (Juta Rp) Value (Million IDR)	Rekening Account	Nilai (Juta Rp) Value (Million IDR)
(1)	(2)	(3)	(4)	(5)	(6)	(7)
2011	671	84 630	674	54 076	66 238	399 057
2012	717	62 986	733	94 819	76 675	442 155
2013	837	104 435	868	111 264	130 494	515 527
2014	950	107 555	998	138 695	132 473	577 398
2015	1 269	256 842	1 215	187 852	131 741	732 998
2016	1 603	199 938	1 427	265 551	154 768	856 114
2017	1 799	137 888	1 526	264 549	231 759	998 875
2018	1 912	160 745	1 599	257 793	255 465	1 033 766
2019	1 994	164 573	1 655	280 447	285 074	1 145 825
2020	2 467	316 639	1 891	382 650	334 700	1 142 056

Sumber/Source: Kantor Perwakilan Bank Indonesia Provinsi Sulawesi Tenggara/Representative Office of Bank of Indonesia Sulawesi Tenggara Province

Tabel 9.1.2 Posisi Pinjaman Rupiah dan Valuta Asing yang Diberikan Bank Umum dan BPR Menurut Jenis Penggunaan di Kabupaten Muna Barat (Juta Rupiah), 2016-2020
Outstanding of Credit (Rupiahs and Foreign Exchange) of Commercial Banks and Rural Bank by Utilization in Muna Barat Regency (Million Rupiah), 2016-2020

Tahun Year	Modal Kerja		Investasi		Konsumsi	
	Rekening	Nilai (Juta Rp)	Rekening	Nilai (Juta Rp)	Rekening	Nilai (Juta Rp)
(1)	(2)	(3)	(4)	(5)	(6)	(7)
2016	-	-	-	-	7 911	59
2017	2 274	37	-	-	38 701	333
2018	16 955	281	36	1	65 638	527
2019	29 002	501	365	7	83 716	669
2020	44 142	616	7 499	182	91 675	726

Sumber/Source: Kantor Perwakilan Bank Indonesia Provinsi Sulawesi Tenggara/Representative Office of Bank of Indonesia Sulawesi Tenggara Province

Tabel 9.1.3 **Posisi Pinjaman/Kredit (Rupiah dan Valuta Asing) yang Diberikan Bank Umum dan BPR Menurut Lapangan Usaha di Kabupaten Muna, 2017-2020**
Position of Loans (in Rupiah and Foreign Exchange) Given by Commercial Banks and Rural Banks by Industry in Muna Regency, 2017-2020

Jenis Retribusi Type of Retribution	2017	2018	2019	2020
(1)	(2)	(3)	(4)	(5)
Pinjaman Berdasarkan Lapangan Usaha	2,274	16,99	29,366	51,641
Pertanian, Kehutanan, dan Perikanan	290	1,392	3,848	8,515
Pertambangan dan Penggalian	-	-	-	-
Industri Pengolahan	45	189	371	1,448
Pengadaan Listrik dan Gas	-	-	-	-
Pengadaan Air Pengolahan Sampah Limbah	-	-	-	-
Konstruksi	-	-	-	-
Pengangkutan dan Komunikasi	1,513	6,805	9,279	18,803
Transportasi dan Pergudangan	-	101	355	1,211
Penyediaan Akomodasi dan Makan Minum	-	1,15	1,205	1,845
Informasi dan Komunikasi	-	-	-	36
Jasa Keuangan dan Asuransi	-	-	-	-
Real Estate	-	36	165	413
Jasa Perusahaan	-	-	-	1,173
Administrasi Pemerintahan Pertahanan	-	-	-	-
Jasa Pendidikan	-	-	-	-
Jasa Kesehatan dan Kegiatan Lainnya	-	-	-	101
Jasa Lainnya	426	7,317	14,143	18,095

Lanjutan Tabel/*Continued Table* 9.1.3

Jenis Retribusi <i>Type of Retribution</i>	2017	2018	2019	2020
(1)	(2)	(3)	(4)	(5)
Pinjaman Selain Lapangan Usaha	38,701	65,638	83,716	91,675
Rumah Tinggal	-	-	130	124
Flat dan Apartemen	-	-	-	-
Rumah Toko (Ruko) dan Rumah Kantor (Rukan)	-	-	-	-
Kendaraan Bermotor	41	235	615	1,908
Lainnya	38,66	65,403	82,971	89,643

Sumber/*Source*: Kantor Perwakilan Bank Indonesia Provinsi Sulawesi Tenggara/*Representative Office of Bank of Indonesia Sulawesi Tenggara Province*

Tabel 9.1.4 **Ketetapan dan Realisasi Pajak Bumi dan Bangunan (PBB) menurut Kecamatan di Kabupaten Muna Barat (Ribu Rupiah), 2019-2021**
Table **Budget and Realization of Land and Building Tax in Muna Barat Regency (Thousand Rupiahs), 2019-2021**

Kecamatan Subdistrict	Ketetapan		
	2019	2020	2021
(1)	(2)	(3)	(4)
Tiworo Kepulauan	72 724,10	144 347,36	147 105,94
Maginti	37 687,31	96 128,42	94 899,71
Tiworo Tengah	100 367,08	289 351,24	277 170,16
Tiworo Selatan	65 265,44	147 197,34	146 178,34
Tiworo Utara	170 075,40	58 458,13	36 805,79
Lawa	63 901,99	105 854,10	112 572,55
Sawerigadi	107 914,74	202 777,01	215 651,15
Barangka	49 751,71	89 070,40	88 550,72
Wadaga	47 456,51	82 589,91	81 599,13
Kusambi	130 931,37	215 208,59	209 394,50
Napano Kusambi	60 561,24	105 688,19	103 536,07
Muna Barat	906 636,89	1 536 670,69	1513 464,06

Lanjutan Tabel/Continued Table 9.1.4

Kecamatan Subdistrict	Realisasi		
	2019	2020	2021
(1)	(5)	(6)	(7)
Tiworo Kepulauan	131 866,12	142 187,83	127 521,46
Maginti	72 390,01	95 302,90	80 942,10
Tiworo Tengah	160 572,03	223 672,42	249 024,64
Tiworo Selatan	150 048,90	124 952,77	134 017,76
Tiworo Utara	15 668,72	34 642,93	34 781,31
Lawa	137 382,87	100 852,28	115 107,63
Sawerigadi	226 873,77	189 920,48	160 280,16
Barangka	110 604,79	75 480,02	89 048,00
Wadaga	99 105,23	90 318,46	64 833,62
Kusambi	239 322,33	182 607,41	169 462,17
Napano Kusambi	112 747,88	90 305,71	98 856,78
Muna Barat	1 456 582,64	1 350 243,21	1 323 875,63

Sumber/Source: Badan Pendapatan, Pengelolaan Keuangan dan Aset Daerah Kabupaten Muna Barat/ *Regional Agency of Revenue, Financial management, and Asset in Muna Barat Regency*

9.2 KOPERASI COOPERATIVE

Tabel 9.2.1 **Jumlah Koperasi Menurut Kecamatan dan Status di Kabupaten Muna Barat, 2021**
Table *Number of Cooperative by Subdistrict and Status in Muna Barat Regency, 2021*

Kecamatan Subdistrict	2019		2020		2021	
	Aktif	Tidak Aktif	Aktif	Tidak Aktif	Aktif	Tidak Aktif
(1)	(2)	(3)	(4)	(5)	(6)	(7)
Tiworo Kepulauan	7	1	7	1	9	-
Maginti	13	1	13	1	15	-
Tiworo Tengah	10	2	10	2	12	-
Tiworo Selatan	4	2	4	2	6	-
Tiworo Utara	7	1	7	1	6	-
Lawa	12	2	12	2	14	-
Sawerigadi	7	2	7	2	10	-
Barangka	12	1	12	1	13	-
Wadaga	3	1	3	1	4	-
Kusambi	19	2	19	2	21	2
Napano Kusambi	5	1	6	1	8	-
Muna Barat	99	16	100	16	118	2

Sumber/Source: Dinas Koperasi dan UMKM Kabupaten Muna Barat/ Cooperatives, Small Medium Business Office In Muna Barat Regency

Tabel 9.2.2 Jumlah Anggota Koperasi Menurut Kecamatan dan Status di Kabupaten Muna Barat, 2019-2021
Table *Number of Cooperative Member by Subdistrict and Status in Muna Barat Regency, 2019-2021*

Kecamatan Subdistrict	2019		2020		2021	
	Aktif	Tidak Aktif	Aktif	Tidak Aktif	Aktif	Tidak Aktif
(1)	(2)	(3)	(4)	(5)	(6)	(7)
Tiworo Kepulauan	260	48	260	48	308	-
Maginti	390	47	390	47	481	-
Tiworo Tengah	618	80	618	80	656	-
Tiworo Selatan	254	130	254	130	115	-
Tiworo Utara	66	80	66	80	90	-
Lawa	680	82	680	82	557	-
Sawerigadi	205	60	205	60	220	-
Barangka	520	50	520	50	540	-
Wadaga	133	27	133	27	160	-
Kusambi	592	52	592	52	592	52
Napano Kusambi	91	25	112	25	137	-
Muna Barat	3 809	681	3 830	681	3 856	52

Sumber/Source: Dinas Koperasi dan UMKM Kabupaten Muna Barat/ Cooperatives, Small Medium Business Office In Muna Barat Regency

Tabel 9.2.3 Jumlah Koperasi Menurut Kecamatan dan Jenis Koperasi di Kabupaten Muna Barat, 2021
Table *Number of Cooperative Member by Subdistrict and Type of Cooperative in Muna Barat Regency, 2021*

Kecamatan Subdistrict	Koperasi Produksi	Koperasi Konsumsi	Koperasi Simpan Pinjam	Koperasi Serba Usaha
(1)	(2)	(3)	(4)	(5)
Tiworo Kepulauan	3	3	1	2
Maginti	7	3	2	3
Tiworo Tengah	6	2	2	2
Tiworo Selatan	5	1	-	-
Tiworo Utara	3	-	1	2
Lawa	1	5	4	4
Sawerigadi	1	3	2	4
Barangka	4	5	1	3
Wadaga	3	1	-	-
Kusambi	7	11	-	5
Napano Kusambi	6	-	1	1
Muna Barat	46	34	14	26

Sumber/Source: Dinas Koperasi dan UMKM Kabupaten Muna Barat/ Cooperatives, Small Medium Business Office In Muna Barat Regency

BAB 10

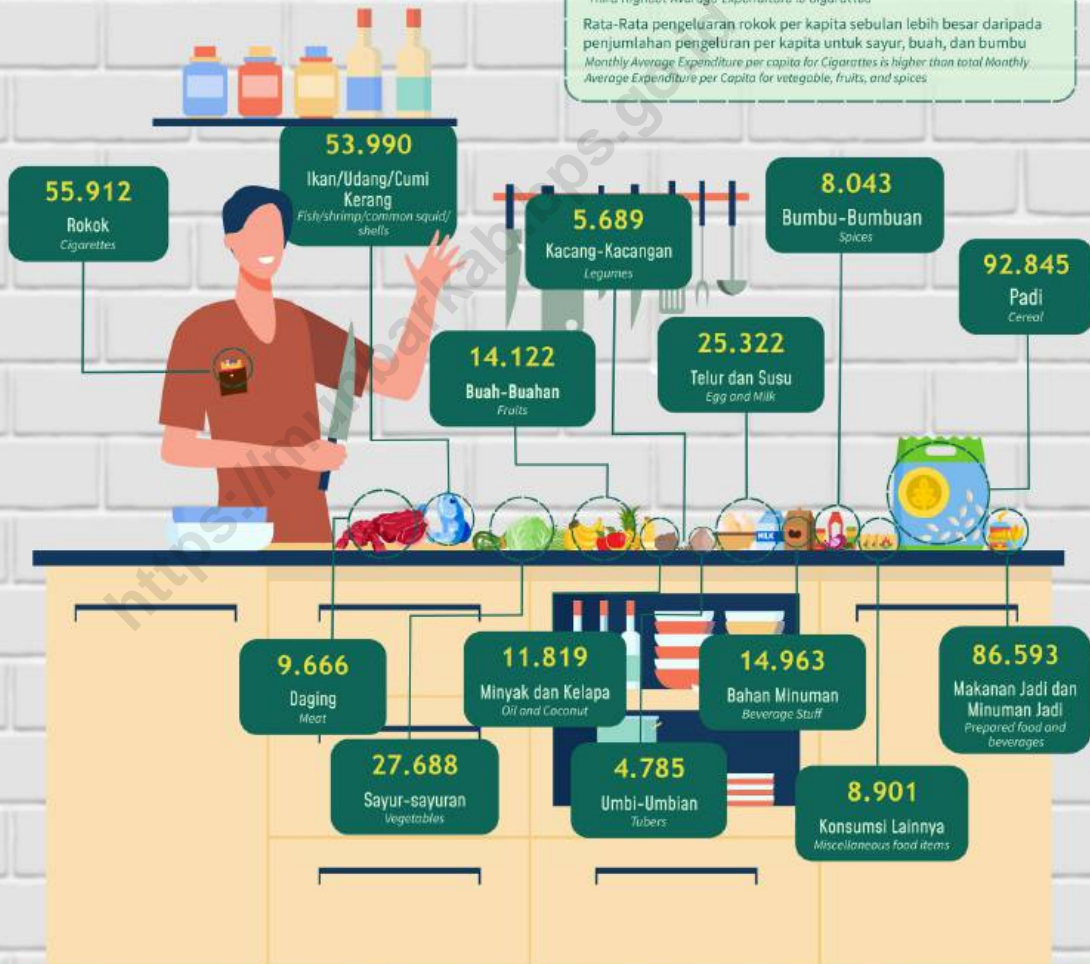
PENGELUARAN PENDUDUK *Population Expenditure*

Rata-Rata Pengeluaran per Kapita per bulan Komoditas Makanan (Rupiah), 2021 *Monthly Average Expenditure per Capita for Food Commodities (Rupiahs), 2021*

RATA-RATA PENGELUARAN ROKOK TERBESAR KE-3

Third Highest Average Expenditure is Cigarettes

Rata-Rata pengeluaran rokok per kapita sebulan lebih besar daripada penjumlahan pengeluaran per kapita untuk sayur, buah, dan bumbu
Monthly Average Expenditure per capita for Cigarettes is higher than total Monthly Average Expenditure per Capita for vegetable, fruits, and spices



PENJELASAN TEKNIS

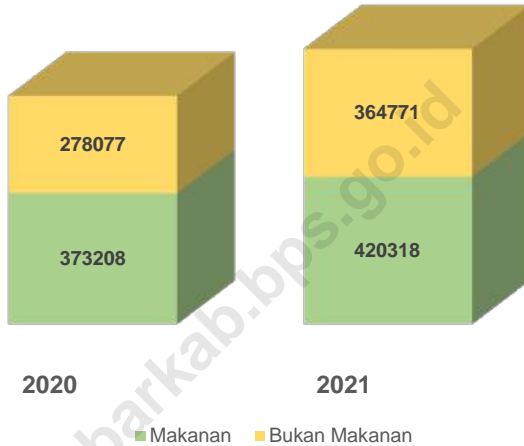
1. Pengeluaran rata-rata per kapita adalah biaya yang dikeluarkan untuk konsumsi semua anggota rumah tangga selama sebulan baik yang berasal dari pembelian, pemberian maupun produksi sendiri dibagi dengan banyaknya anggota rumah tangga dalam rumah tangga tersebut.

TECHNICAL NOTES

1. *Per capita Average Expenditure is the cost spent for all household members consumption during the month, whether from purchasing, giving or own production, divided by the number of household members in the household.*

<https://munbarkab.bps.go.id>

Gambar 10.1 **Rata-rata Pengeluaran per Kapita Sebulan Menurut Kelompok Komoditas (rupiah) di Kabupaten Muna Barat, 2020 dan 2021**
Figures **Monthly Average Expenditure per Capita by Commodity Group (rupiahs) in Muna Barat Regency, 2020 and 2021**



Sumber/Source: BPS, Survei Sosial Ekonomi Nasional (Susenas) Maret/BPS-Statistics Indonesia, National Socioeconomic Survey March

Tabel 10.1 Rata-rata Pengeluaran per Kapita Sebulan Menurut Kelompok Komoditas (rupiah) di Kabupaten Muna Barat, 2020 dan 2021
Monthly Average Expenditure per Capita by Commodity Group (rupiahs) in Muna Barat Regency, 2020 and 2021

Kelompok Komoditas/ <i>Commodity Group</i>	2020	2021
(1)	(2)	(3)
Makanan/<i>Food</i>		
Padi-padian/ <i>Cereals</i>	79 541	92 845
Umbi-umbian/ <i>Tubers</i>	2 399	4 785
Ikan/udang/cumi/kerang/ <i>Fish/shrimp/common squid/shells</i>	42 596	53 990
Daging/ <i>Meat</i>	8 018	9 666
Telur dan susu/ <i>Eggs and milk</i>	18 879	25 322
Sayur-sayuran/ <i>Vegetables</i>	22 559	27 668
Kacang-kacangan/ <i>Legumes</i>	3 978	5 689
Buah-buahan/ <i>Fruits</i>	22 603	14 122
Minyak dan kelapa/ <i>Oil and coconut</i>	9 699	11 819
Bahan minuman/ <i>Beverage stuffs</i>	12 050	14 963
Bumbu-bumbuan/ <i>Spices</i>	7 062	8 043
Konsumsi lainnya/ <i>Miscellaneous food items</i>	6 340	8 901
Makanan dan minuman jadi/ <i>Prepared food and beverages</i>	89 869	86 593
Rokok/ <i>Cigarettes</i>	47 615	55 912
Jumlah makanan/<i>Total food</i>	373 208	420 318
Bukan makanan/<i>Non-food</i>		
Perumahan dan fasilitas rumah tangga/ <i>Housing and household facilities</i>	136 068	166 597
Aneka komoditas dan jasa/ <i>Goods and services</i>	50 578	58 672
Pakaian, alas kaki, dan tutup kepala/ <i>Clothing, footwear, and headgear</i>	14 935	23 493
Komoditas tahan lama/ <i>Durable goods</i>	42 901	62 621
Pajak, pungutan, dan asuransi/ <i>Taxes and insurance</i>	22 756	40 379
Keperluan pesta dan upacara/kenduri/ <i>Parties and ceremonies</i>	10 839	13 009
Jumlah bukan makanan/<i>Total non-food</i>	278 077	364 771
Jumlah/<i>Total</i>	651 285	785 089

Sumber/*Source*: BPS, Survei Sosial Ekonomi Nasional (Susenas) Maret/BPS-Statistics Indonesia, National Socioeconomic Survey March

Tabel 10.2 **Persentase Pengeluaran per Kapita Sebulan Menurut Kelompok Komoditas di Kabupaten Muna Barat, 2020 dan 2021**
Percentage of Monthly Expenditure per Capita by Commodity Group in Muna Barat Regency, 2020 and 2021

Kelompok Komoditas/Commodity Group	2020	2021
(1)	(2)	(3)
Makanan/Food		
Padi-padian/Cereals	12,21	11,83
Umbi-umbian/Tubers	0,37	0,61
Ikan/udang/cumi/kerang/Fish/shrimp/common squid/shells	6,54	6,88
Daging/Meat	1,23	1,23
Telur dan susu/Eggs and milk	2,90	3,23
Sayur-sayuran/Vegetables	3,46	3,52
Kacang-kacangan/Legumes	0,61	0,72
Buah-buahan/Fruits	3,47	1,80
Minyak dan kelapa/Oil and coconut	1,49	1,51
Bahan minuman/Beverage stuffs	1,85	1,91
Bumbu-bumbuan/Spices	1,08	1,02
Konsumsi lainnya/Miscellaneous food items	0,97	1,13
Makanan dan minuman jadi/Prepared food and beverages	13,80	11,03
Rokok/Cigarettes	7,31	7,12
Jumlah makanan/Total food	57,30	53,54
Bukan makanan/Non-food		
Perumahan dan fasilitas rumah tangga/Housing and household facilities	20,89	21,22
Aneka komoditas dan jasa/Goods and services	7,77	7,47
Pakaian, alas kaki, dan tutup kepala/Clothing, footwear, and headgear	2,29	2,99
Komoditas tahan lama/Durable goods	6,59	7,98
Pajak, pungutan, dan asuransi/Taxes and insurance	3,49	5,14
Keperluan pesta dan upacara/kenduri/Parties and ceremonies	1,66	1,66
Jumlah bukan makanan/Total non-food	42,70	46,46
Jumlah/Total	100,00	100,00

Sumber/Source: BPS, Survei Sosial Ekonomi Nasional (Susenas) Maret/BPS-Statistics Indonesia, National Socioeconomic Survey March

Tabel 10.3 Rata-rata Konsumsi Kalori Perkapita Sehari menurut Kelompok Makanan di Kabupaten Muna Barat, 2020 dan 2021
Average of Calory Consumption a Day by Food Group in Muna Barat Regency, 2020 dan 2021

Kelompok Makanan/ <i>Food Group</i>	2020	2021
(1)	(2)	(3)
Padi-padian/ <i>Cereals</i>	1 017,98	1 156,97
Umbi-umbian/ <i>Tubers</i>	27,53	52,12
Ikan/udang/cumi/kerang/ <i>Fish/shrimp/common squid/shells</i>	85,15	94,55
Daging/ <i>Meat</i>	16,32	21,14
Telur dan susu/ <i>Eggs and milk</i>	30,08	34,10
Sayur-sayuran/ <i>Vegetables</i>	28,94	37,56
Kacang-kacangan/ <i>Legumes</i>	14,07	21,31
Buah-buahan/ <i>Fruits</i>	46,30	58,52
Minyak dan kelapa/ <i>Oil and coconut</i>	139,93	160,87
Bahan minuman/ <i>Beverage stuffs</i>	68,16	77,44
Bumbu-bumbuan/ <i>Spices</i>	4,98	5,00
Konsumsi lainnya/ <i>Miscellaneous food items</i>	48,40	62,70
Makanan dan minuman jadi/ <i>Prepared food and beverages</i>	253,47	270,96
Rokok/ <i>Cigarettes</i>	-	-
Jumlah/Total	1 781,31	2 053,24

Sumber/Source: BPS, Survei Sosial Ekonomi Nasional (Susenas) Maret/BPS-Statistics Indonesia, National Socioeconomic Survey March

Tabel 10.4 **Rata-rata Konsumsi Protein Perkapita Sehari menurut Kelompok Makanan di Kabupaten Muna Barat, 2020 dan 2021**
Average of Protein Consumption a Day by Food Group in Muna Barat Regency, 2020 dan 2021

Kelompok Makanan/Food Group	2020	2021
(1)	(2)	(3)
Padi-padian/Cereals	24,12	27,36
Umbi-umbian/Tubers	0,18	0,36
Ikan/udang/cumi/kerang/Fish/shrimp/common squid/shells	14,01	15,96
Daging/Meat	0,96	1,22
Telur dan susu/Eggs and milk	1,67	1,96
Sayur-sayuran/Vegetables	1,94	2,66
Kacang-kacangan/Legumes	1,41	2,02
Buah-buahan/Fruits	0,56	0,56
Minyak dan kelapa/Oil and coconut	0,17	0,20
Bahan minuman/Beverage stuffs	0,28	0,35
Bumbu-bumbuan/Spices	0,12	0,14
Konsumsi lainnya/Miscellaneous food items	1,03	1,36
Makanan dan minuman jadi/Prepared food and beverages	5,25	5,57
Rokok/Cigarettes	-	-
Jumlah/Total	51,70	59,72

Sumber/Source: BPS, Survei Sosial Ekonomi Nasional (Susenas) Maret/BPS-Statistics Indonesia, National Socioeconomic Survey March

BAB 11

PERDAGANGAN Trade

Jumlah Usaha Mikro Kecil Menengah di Kabupaten Muna Barat, 2021

Number of Medium, Small, And Micro Enterprises In Muna Barat Regency, 2021

826

Usaha/Enterprises



Kuliner
Cullinary

213

Usaha/Enterprises



Fesyen
Fashion

1

Usaha/Enterprises



Pendidikan
Education

213

Usaha/Enterprises



Otomotif
Automotive

2.420

Usaha/Enterprises



Agribisnis
Agribusiness

4.283

Usaha/Enterprises



Lainnya
Others

Sumber : Dinas Koperasi dan UMKM Kabupaten Muna Barat
Source : Cooperatives, Small Medium Business Office In Muna Barat Regency

Jumlah Pasar di Kabupaten Muna Barat, 2021

Number of Market In Muna Barat Regency, 2021



Pasar dengan
Bangunan Semi
Permanen
Market with Semi
Permanent building

22 Pasar
Market



Pasar dengan
Bangunan
Permanen
Market with
Permanent building

4 Pasar
Market



Pasar tanpa
Bangunan
Market without
Permanent

3 Pasar
Market

Sumber : Pendataan Potensi Desa, BPS
Source : Village Data Potential, BPS-Statistics Indonesia

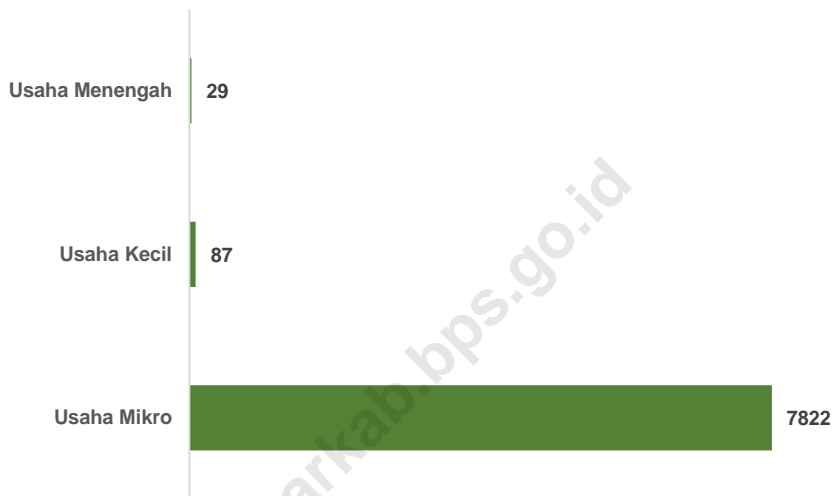
PENJELASAN TEKNIS**TECHNICAL NOTES**

- | | |
|--|--|
| <p>1. Sistem pencatatan Statistik Ekspor dan Impor adalah "General Trade" dengan wilayah pencatatan meliputi seluruh wilayah kepabeanan Indonesia.</p> | <p>1. <i>The recording of export and import statistics is based on General Trade System covering all Indonesian customs areas.</i></p> |
| <p>2. Pengesahan dokumen kepabeanan ekspor dan impor dilakukan oleh Bea dan Cukai berdasarkan Persetujuan Muat/Bongkar Barang.</p> | <p>2. <i>The legalization of customs export and import documents is conducted by the Customs and Excise Office.</i></p> |
| <p>3. Data ekspor berasal dari dokumen kepabeanan BC 3.0 atau yang disebut dokumen Pemberitahuan Ekspor Barang (PEB) yang diisi oleh eksportir.</p> | <p>3. <i>The export data are compiled based on customs export documents BC 3.0 or known as Export Declarations (PEB), filled by exporters.</i></p> |
| <p>4. Data impor berasal dari dokumen kepabeanan BC 2.0 atau yang disebut dokumen Pemberitahuan Impor Barang (PIB), Pemberitahuan Impor Barang Khusus (PIBK), Pemberitahuan Pabean Free Trade Zone (PPFTZ) dan dokumen kepabeanan BC 2.3 yang mencatat impor barang dari Luar Negeri ke Kawasan Berikat.</p> | <p>4. <i>The import data are compiled based on customs import documents BC 2.0 or known as Import Declarations Form (PIB), Import Declarations Form for Special Commodity (PIBK), Customs Declaration Form for Free Trade Zone (PPFTZ), and customs import documents BC 2.3 which records import goods from foreign country to Bounded Zones Area.</i></p> |
| <p>5. Barang-barang yang dikirim ke luar negeri untuk diolah dicatat sebagai ekspor, sedangkan hasil olahan yang dikembalikan ke Indonesia dicatat sebagai impor.</p> | <p>5. <i>Goods send abroad for processing purposes are recorded as export while its product sent to Indonesia is recorded as import.</i></p> |

- | | |
|--|---|
| <p>6. Barang-barang luar negeri yang diolah di dalam negeri dicatat sebagai barang impor meskipun barang olahan tersebut akan kembali ke luar negeri.</p> | <p>6. <i>Foreign goods processed in Indonesia are still recorded as imports although the products will be sent to abroad.</i></p> |
| <p>7. Barang-barang yang tidak dicakup dalam pencatatan:</p> <p>a. Pakaian dan barang-barang perhiasan penumpang.</p> <p>b. Barang-barang bawaan penumpang dari/ke luar negeri untuk dipakai sendiri, kecuali lemari es, pesawat televisi, dan sebagainya.</p> <p>c. Barang-barang untuk keperluan perwakilan kedutaan suatu negara.</p> <p>d. Barang-barang ekspedisi dan ekshibisi atau pameran.</p> <p>e. Barang-barang untuk militer yang diimpor langsung oleh angkatan bersenjata.</p> <p>f. Pembungkus/peti kemas untuk diisi kembali.</p> <p>g. Uang dan surat-surat berharga.</p> <p>h. Barang-barang contoh.</p> | <p>7. <i>The following goods are not included in the statistics:</i></p> <p>a. <i>Clothings and passengers' jewelry.</i></p> <p>b. <i>Luggage of passengers for own use, except refrigerators, television sets, etc.</i></p> <p>c. <i>Goods imported/exported for the use of foreign representative countries/embassies.</i></p> <p>d. <i>Goods for expeditions, and shows or exhibitions.</i></p> <p>e. <i>Military goods directly imported by the Armed Forces.</i></p> <p>f. <i>Packings/containers to be refilled.</i></p> <p>g. <i>Bank notes and securities.</i></p> <p>h. <i>Sample goods.</i></p> |

8. Sistem pengolahan dokumen impor/ekspor Indonesia adalah sistem "Carry Over" yaitu dokumen ditunggu selama satu bulan, setelah bulan berjalan, sedangkan dokumen-dokumen yang terlambat akan diolah pada bulan berikutnya. Dengan demikian dokumen bulan-bulan sebelumnya yang terlambat diterima dan masuk pada bulan berjalan, diperlakukan sebagai dokumen bulan pengolahan.
8. *The carry-over system is used in processing Indonesian export and import documents. Documents are processed one month after the current month, while those received later will be processed for the succeeding month. This means previous documents received in the current month will be treated as processed documents.*
9. Pelabuhan Muat adalah pelabuhan darimana barang diangkut ke luar negeri atau diekspor.
9. *Port of loading is port where the goods are transported out of the country or exported.*
10. Negara tujuan adalah negara tujuan akhir yang diketahui untuk barang ekspor yang dikirim ke luar negeri.
10. *Country of destination is country that is known to export goods sent abroad.*
11. Jenis komoditi adalah barang ekspor yang dicatat sesuai kode Harmonized System (HS).
11. *Type commodity is exported goods recorded based on Harmonized System (HS) code.*

Gambar 11.1 **Persentase Usaha Mikro, Kecil, dan Menengah (UMKM) Menurut Jenis di Kabupaten Muna Barat, 2021**
Figures 11.1 **Percentage of Medium, Small, And Micro Enterprises by Type in Muna Barat Regency, 2021**



Sumber/Source: Dinas Koperasi dan UMKM Kabupaten Muna Barat/ Cooperatives, Small Medium Business Office In Muna Barat Regency

Tabel 11.1 Jumlah Usaha Mikro, Kecil, dan Menengah (UMKM) Menurut Kecamatan dan Bidang Usaha di Kabupaten Muna Barat, 2021
Number of Medium, Small, And Micro Enterprises by Subdistrict and Sector in Muna Barat Regency, 2021

Kecamatan Subdistrict	UMKM Bidang Kuliner			UMKM Bidang Fashion		
	Usaha Mikro	Usaha Kecil	Usaha Menengah	Usaha Mikro	Usaha Kecil	Usaha Menengah
(1)	(2)	(3)	(4)	(5)	(6)	(7)
Tiworo Kepulauan	122	-	-	31	-	-
Maginti	28	-	-	8	-	-
Tiworo Tengah	110	-	-	43	-	-
Tiworo Selatan	84	-	-	14	-	-
Tiworo Utara	30	-	-	11	-	-
Lawa	99	-	-	17	-	-
Sawerigadi	88	-	-	13	-	-
Barangka	50	-	-	8	-	-
Wadaga	19	-	-	8	-	-
Kusambi	146	3	-	47	2	-
Napano Kusambi	45	2	-	11	-	-
Muna Barat	821	5	0	211	2	0

Lanjutan Tabel/Continued Table 11.1

Kecamatan Subdistrict	UMKM Bidang Pendidikan			UMKM Bidang Otomotif		
	Usaha Mikro	Usaha Kecil	Usaha Menengah	Usaha Mikro	Usaha Kecil	Usaha Menengah
(1)	(8)	(9)	(10)	(11)	(12)	(13)
Tiworo Kepulauan	-	-	-	9	-	-
Maginti	-	-	-	6	-	-
Tiworo Tengah	-	-	-	13	-	-
Tiworo Selatan	-	-	-	33	-	-
Tiworo Utara	-	-	-	6	-	-
Lawa	-	-	-	14	-	-
Sawerigadi	-	-	-	15	-	-
Barangka	-	-	-	13	-	-
Wadaga	-	-	-	21	1	-
Kusambi	-	-	-	39	2	-
Napano Kusambi	1	-	-	23	-	-
Muna Barat	1	0	0	192	3	0

Lanjutan Tabel/Continued Table 11.1

Kecamatan Subdistrict	UMKM Bidang Agribisnis			UMKM Bidang Teknologi Informasi		
	Usaha Mikro	Usaha Kecil	Usaha Menengah	Usaha Mikro	Usaha Kecil	Usaha Menengah
(1)	(14)	(15)	(16)	(17)	(18)	(19)
Tiworo Kepulauan	216	2	1	-	-	-
Maginti	108	3	-	-	-	-
Tiworo Tengah	288	1	-	-	-	-
Tiworo Selatan	187	2	-	-	-	-
Tiworo Utara	215	4	3	-	-	-
Lawa	354	2	3	-	-	-
Sawerigadi	166	1	-	-	-	-
Barangka	127	-	-	-	-	-
Wadaga	237	1	-	-	-	-
Kusambi	368	2	-	-	-	-
Napano Kusambi	128	1	-	-	-	-
Muna Barat	2 394	19	7	0	0	0

Lanjutan Tabel/Continued Table 11.1

Kecamatan Subdistrict	UMKM Bidang Lainnya		
	Usaha Mikro	Usaha Kecil	Usaha Menengah
(1)	(20)	(21)	(22)
Tiworo Kepulauan	328	4	1
Maginti	103	4	2
Tiworo Tengah	383	3	4
Tiworo Selatan	352	2	2
Tiworo Utara	248	4	3
Lawa	763	3	2
Sawerigadi	396	6	2
Barangka	200	2	0
Wadaga	308	3	1
Kusambi	672	15	4
Napano Kusambi	450	12	1
Muna Barat	4 203	58	22

Sumber/Source: Dinas Koperasi dan UMKM Kabupaten Muna Barat/ Cooperatives, Small Medium Business Office In Muna Barat Regency

Tabel
Table 11.2

Jumlah Desa/Kelurahan Menurut Kecamatan dan Ketersediaan Sarana Perdagangan di Kabupaten Muna Barat, 2020-2021
Number of Villages/Urban Villages by Subdistrict and Availability of Trade Facilities in Muna Barat Regency, 2020-2021

Kecamatan Subdistrict	Kelompok Pertokoan		Pasar Dengan Bangunan Permanen		Pasar Dengan Bangunan Semi Permanen	
	2020	2021	2020	2021	2020	2021
(1)	(2)	(3)	(4)	(5)	(6)	(7)
Tiworo Kepulauan	-	-	-	-	1	1
Maginti	-	-	-	-	4	4
Tiworo Tengah	-	-	-	-	3	3
Tiworo Selatan	-	-	1	2	1	1
Tiworo Utara	-	-	-	-	4	4
Lawa	-	-	1	1	-	-
Sawerigadi	-	-	1	-	1	1
Barangka	-	-	1	1	2	1
Wadaga	-	-	-	-	1	1
Kusambi	-	-	-	-	4	4
Napano Kusambi	-	-	-	-	2	2
Muna Barat	-	-	4	4	23	22

Lanjutan Tabel/*Continued Table* 11.2

Kecamatan Subdistrict	Pasar Tanpa Bangunan		Minimarket	
	2020	2021	2020	2021
(1)	(8)	(9)	(10)	(11)
Tiworo Kepulauan	1	1	-	-
Maginti	-	-	-	-
Tiworo Tengah	-	-	1	5
Tiworo Selatan	-	-	-	-
Tiworo Utara	-	-	-	-
Lawa	-	-	-	-
Sawerigadi	-	-	-	-
Barangka	-	1	-	-
Wadaga	-	-	-	-
Kusambi	1	1	-	-
Napano Kusambi	-	-	-	-
Muna Barat	2	3	1	5

Sumber/*Source*: Pendataan Potensi Desa, BPS/ *Village Data Potential, BPS-Statistics Indonesia*

Tabel 11.3 Realisasi Perizinan yang diterbitkan Menurut Jenis Izin di Kabupaten Muna Barat, 2020-2021
Table *Realization of Licenses issued by Type of Permit in Muna Barat Regency, 2020-2021*

Jenis Izin	2020	2021
(1)	(2)	(3)
Izin Lokasi	132	93
Nomor Induk Berusaha (NIB)	132	143
Izin Usaha Jasa Konstruksi (IUJK)	12	5
Surat Izin Mendirikan Bangunan (IMB)	10	4
Izin Operasional Puskesmas		1
Izin Usaha Industri (IUI)	16	21
Izin Usaha Apotek (SIA)	2	7
Izin Lingkungan UKL-UPL-SPPL	132	143
SIP Dokter Umum	7	9
SIP Dokter Spesialis	4	9
SIP Dokter Gigi	1	3
SIP Perawat	9	18
SIP Bidan	13	45
SIP Apoteker	9	10
SIP Tenaga Teknis Kefarmasian	3	5
SIP Terapis Gigi dan Mulut	8	6
SIP Radiografer	-	1
SIP Elektromedis	-	1
SIP Tenaga Gizi	-	1
SIP Tenaga Sanitarian	-	1
SIP Penata Anestesi	-	1
SIP Ahli Teknologi Lab Medik	-	1
Izin PAUD (Yayasan/ Lembaga/TK)	16	43

Sumber/Source: Dinas Perizinan dan Pelayanan Terpadu Satu Pintu Kabupaten Muna Barat / *Permittance and One Stop Integrated Service in Muna Barat Regency*

BAB 12

SISTEM NERACA REGIONAL

System of Regional Account

Produk Domestik Regional Bruto Atas Dasar Harga Berlaku Gross Regional Domestic Product at Current Market Price

Rp. **2.872,12** Miliar
Million

Pertanian, Kehutanan, dan Perikanan
Agriculture, Forestry, and Fishing

Rp. **1.091,28** Miliar
Million

39,15%

dari total PDRB Kabupaten Muna Barat Tahun 2021
From Total GRDP Muna Barat Regency on 2021

Konstruksi
Construction

Rp. **588,23** Miliar
Million

21,11%

dari total PDRB Kabupaten Muna Barat Tahun 2021
From Total GRDP Muna Barat Regency on 2021

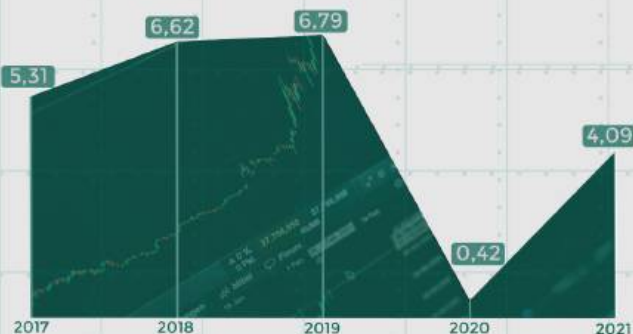
Sektor Perekonomian terbesar di Kabupaten Muna Barat adalah sektor Pertanian, Kehutanan, dan Perikanan dengan nilai kontribusi PDRB (Harga Berlaku) sebesar 39,15 persen disusul sektor konstruksi dengan nilai kontribusi PDRB sebesar 21,11 persen

Largest Economic Sector in Muna Barat Regency is Agriculture, Fishery, and Forestry with contribution in GDRP (Current Price) about 39,15 percent. Then, second is Construction sector with contribution about 21,11 percent

Pertumbuhan ekonomi Kabupaten Muna Barat Economic Growth in Muna Barat Regency

Pertumbuhan ekonomi Kabupaten Muna Barat dari tahun 2017 hingga 2018 selalu mengalami peningkatan. Namun, dikarenakan efek pandemi di tahun 2020 pertumbuhan ekonomi menurun secara tajam. Kabar baik, pertumbuhan ekonomi tahun 2021 kembali mengalami kenaikan.

Economy Growth in Muna Barat Regency since 2017 until 2019 always increasing. However, due to pandemic effect on 2020 economy growth sharply decreasing. Good news, economy growth on 2021 back to increase.



PENJELASAN TEKNIS**TECHNICAL NOTES**

1. Penghitungan statistik neraca nasional mengikuti buku petunjuk yang diterbitkan oleh Perserikatan Bangsa Bangsa (PBB) dikenal sebagai Sistem Neraca Nasional (SNN). SNN adalah rekomendasi internasional tentang bagaimana menyusun ukuran aktivitas ekonomi yang sesuai dengan standar neraca baku yang didasarkan pada prinsip-prinsip ekonomi. Rekomendasi yang dimaksud dinyatakan dalam sekumpulan konsep, definisi, klasifikasi, dan aturan neraca yang disepakati secara internasional dalam mengukur indikator tertentu seperti Produk Domestik Bruto (PDB). Salah satu bentuk adaptasi pencatatan statistik nasional adalah melakukan perubahan tahun dasar PDB Indonesia dari tahun 2000 ke 2010. Perubahan tahun dasar PDB dilakukan seiring dengan mengadopsi rekomendasi PBB yang tertuang dalam Sistem Neraca Nasional 2008 (SNA 2008).

1. *The method used to estimate national accounts statistics is based on the standard guidelines formed by United Nation known as System of National Accounts (SNA). SNA is the internationally agreed standard set of recommendations on how to compile measures of economic activity in accordance with strict accounting conventions based on economic principles. The recommendations are expressed in term of a set of concepts, definitions, classifications and accounting rules that comprise the internationally agreed standard for measuring indicators such as Gross Domestic Product (GDP). One of the improvement in the national statistical system is to rebase GDP form base year 2000 to 2010 in order to capture current economic condition. It is in line with the United Nations (UN) recommendation on 2008 SNA.*

2. Produk Domestik Bruto pada tingkat nasional serta Produk Domestik Regional Bruto (PDRB) pada tingkat regional (Kabupaten) menggambarkan kemampuan suatu wilayah untuk menciptakan nilai tambah pada suatu waktu tertentu. Untuk menyusun PDB maupun PDRB digunakan 2 pendekatan, yaitu lapangan usaha dan pengeluaran. Keduanya menyajikan komposisi data nilai tambah dirinci menurut sumber kegiatan ekonomi (lapangan usaha) dan menurut komponen penggunaannya. PDB maupun PDRB dari sisi lapangan usaha merupakan penjumlahan seluruh komponen nilai tambah bruto yang mampu diciptakan oleh sektor-sektor ekonomi atas berbagai aktivitas produksinya. Sedangkan dari sisi pengeluaran menjelaskan tentang penggunaan dari nilai tambah tersebut.
3. PDB menurut lapangan usaha mengalami perubahan klasifikasi dari 9 lapangan usaha menjadi 17 lapangan usaha. PDB menurut lapangan usaha dirinci menurut total nilai tambah dari seluruh sektor ekonomi yang mencakup lapangan usaha Pertanian, Kehutanan, dan Perikanan; Pertambangan dan Penggalian; Industri Pengolahan; Pengadaan Listrik dan Gas; Pengadaan Air, Pengelolaan Sampah, Limbah
2. *The basic measure of the value added arising from economic activity is known as Gross Domestic Product at the national level and Gross Regional Domestic Product (GRDP) at the regional level (Regencys/regencies/ municipalities). To compile these statistics, two approaches have been used, i.e. "production approach" and "expenditure approach". The first approach is to measure value added produced by various kinds of economic activities, while the second approach is to measure final uses of the country's output. In other words, GDP/GRDP is the sum of total value added produced by all economic industries (activities) and the way of using it.*
3. *GDP by industry classification changes from 9 sectors to 17 industries. GDP by industry is classified by types of economic activities such as Agriculture, Forestry and Fishing; Mining and Quarrying; Manufacturing; Electricity and Gas; Water supply, Sewerage, Waste Management and Remediation Activities; Construction; Wholesale and Retail Trade; Repair of Motor Vehicles and Motorcycles; Transportation*

dan Daur Ulang; Konstruksi; Perdagangan Besar dan Eceran, Reparasi Mobil dan Sepeda Motor; Transportasi dan Pergudangan; Penyediaan Akomodasi dan Makan Minum; Informasi dan Komunikasi; Jasa Keuangan dan Asuransi; Real Estat; Jasa Perusahaan; Administrasi Pemerintahan, Pertahanan dan Jaminan Sosial Wajib; Jasa Pendidikan; Jasa Kesehatan dan Kegiatan Sosial; dan Jasa lainnya.

and Storage; Accommodation and Food Service Activities; Information and Communication; Financial and Insurance Activities; Real Estate Activities; Business Activities; Public Administration; Defence and Compulsory Social Security; Education; Human Health and Social Work Activities; and Other Services Activities.

4. PDB menurut pengeluaran mengalami perubahan klasifikasi dimana pengeluaran konsumsi Lembaga Non Profit yang Melayani Rumah Tangga (LNPR) yang sebelumnya termasuk bagian dari pengeluaran konsumsi rumah tangga menjadi komponen terpisah. Sehingga klasifikasi PDB menurut pengeluaran dirinci menjadi 7 komponen yaitu komponen pengeluaran konsumsi rumah tangga, pengeluaran konsumsi LNPR, pengeluaran konsumsi pemerintah, pembentukan modal tetap bruto, perubahan inventori, ekspor barang dan jasa, dan impor barang dan jasa.

4. *GDP by expenditure classification changes where consumption expenditure Non-profit Institutions Serving Households (NPISH) previously included as part of household consumption expenditure is taken out into separate component. So that, GDP by type of expenditures is classified into: household consumption expenditure, NPISH consumption expenditure, government consumption expenditure, gross fixed capital formation, changes in inventories, exports of goods and services, and imports of goods and services.*

5. Pengeluaran konsumsi rumah tangga mencakup berbagai pengeluaran konsumsi akhir rumah tangga atas barang dan jasa untuk memenuhi kebutuhan individu ataupun kelompok

5. *Household consumption expenditures consist of expenditures incurred by households, which are used for both individual or collective needs. Household consumptions are*

secara langsung. Pengeluaran rumah tangga di sini mencakup makanan dan minuman selain restoran; pakaian, alas kaki dan jasa perawatannya; perumahan dan perlengkapan rumah tangga; kesehatan dan pendidikan; transportasi dan komunikasi; restoran dan hotel serta lainnya.

classified into food and beverages other than restaurants; clothing, footwear, and related maintenance services; housing and household equipment; health and education; transport and communication; restaurants and hotels; and others.

6. Pengeluaran Konsumsi Pemerintah terdiri dari Pengeluaran Konsumsi Individu dan Pengeluaran Konsumsi Kolektif. Barang dan jasa individu merupakan barang dan jasa privat, dimana ciri-ciri barang privat adalah a) Scarcity, yaitu ada kelangkaan/keterbatasan dalam jumlah; b) Excludable consumption, yaitu konsumsi suatu barang dapat dibatasi hanya pada mereka yang memenuhi persyaratan tertentu (biasanya harga); c) Rivalrous competition, yaitu konsumsi oleh satu konsumen akan mengurangi atau menghilangkan kesempatan pihak lain untuk melakukan hal serupa. Contoh barang dan jasa yang dihasilkan pemerintah dan tergolong sebagai barang dan jasa individu adalah jasa pelayanan kesehatan pemerintah di rumah sakit/puskesmas dan jasa pendidikan di sekolah/universitas negeri. Sedangkan barang dan jasa kolektif ekuivalen dengan barang publik yang memiliki ciri a) Non rivalry, yaitu penggunaan

6. Government consumption expenditure consists of Individual Consumption Expenditure and Collective Consumption Expenditure. Individual goods and services are private goods and services, which the characteristics of private goods is a) Scarcity, that there is a scarcity/limited in number; b) Excludable consumption, the consumption of goods can be limited only to those who meet certain requirements (usually the price); c) Rivalrous competition, ie consumption by the consumer will reduce or eliminate the chance of another party to do so. Examples of goods and services produced by government and classified as goods and services of individuals is the government health services in hospitals/health centers and education services in schools/universities. Collective goods and services equivalent to public goods characterized by a) Non-rivalry, namely the use of a consumer for an item does not reduce the chance of another consumer to also consume goods; b) Non-excludable, i.e.

satu konsumen terhadap suatu barang tidak mengurangi kesempatan konsumen lain untuk juga mengkonsumsi barang tersebut; b) Non excludable, yaitu apabila suatu barang publik tersedia, maka tidak ada yang dapat menghalangi siapapun untuk memperoleh manfaat dari barang tersebut atau dengan kata lain setiap orang memiliki akses ke barang tersebut. Contoh barang dan jasa yang dihasilkan pemerintah dan tergolong sebagai barang dan jasa kolektif adalah jasa pertahanan yang dilakukan TNI dan keamanan yang dilakukan kepolisian.

when a public good available, then nothing can hinder anyone to benefit from the goods or in other words everyone has access to the goods. Examples of goods and services produced by government and classified as collective goods and services is carried military defense services and the police's security.

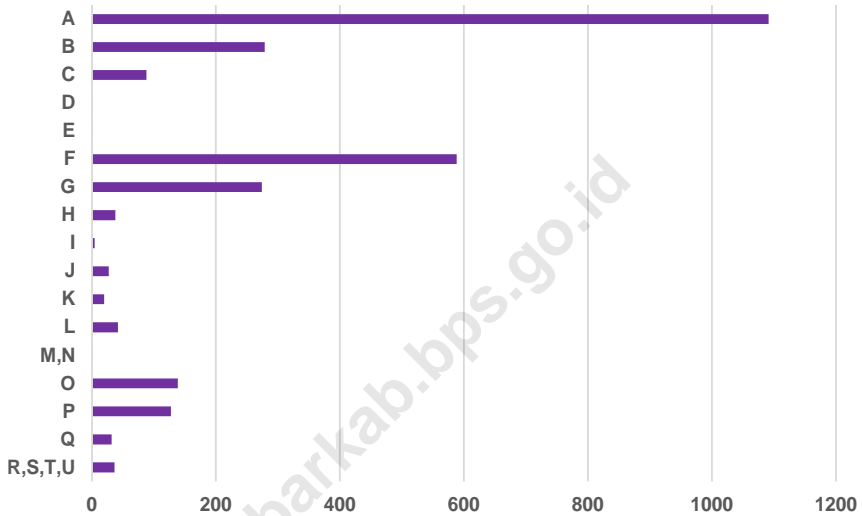
7. Pembentukan Modal Tetap Bruto (PMTB) mencakup pengadaan, pembuatan, dan pembelian barang modal. Barang modal dimaksud adalah barang-barang yang digunakan untuk proses produksi, tahan lama atau yang mempunyai umur pemakaian lebih dari satu tahun seperti bangunan, mesin-mesin dan alat angkutan. Termasuk pula di sini perbaikan besar (berat) yang sifatnya memperpanjang umur atau mengubah bentuk atau kapasitas barang modal tersebut. Pengeluaran barang modal untuk keperluan militer juga dicakup sebagai PMTB. Klasifikasi komponen PMTB dibagi menjadi 6 sub komponen yaitu Konstruksi; Mesin dan Peralatan; Kendaraan;
7. *Gross Fixed Capital Formation (GFCF) includes procurement, manufacture, and the purchase of capital goods. Capital goods are goods which are used for the production process, durable or have a service life of more than one year such as buildings, machinery, and transportation equipment. Including here: huge improvement that are to extend the life or changing the shape or the capacity of the capital goods. Capital expenditures for military purposes are also covered as GFCF. GFCF component are classified into six sub-components: Construction; Machinery and Equipment; vehicle; Other equipment; Cultivated Biological Resources (CBR) and Intellectual Property Product.*

Peralatan Lainnya; Cultivated Biological Resources (CBR) dan Produk Kekayaan Intelektual.

8. Ekspor barang dan jasa merupakan transaksi perdagangan barang dan jasa dari penduduk (residen) ke bukan penduduk (nonresiden). Impor barang dan jasa adalah transaksi perdagangan dari bukan penduduk ke penduduk. Ekspor atau impor barang terjadi pada saat terjadi perubahan hak kepemilikan barang antara penduduk dengan bukan penduduk (dengan atau tanpa perpindahan fisik barang tersebut). Pada PDB dengan tahun dasar 2010, ekspor dan impor barang dirinci menjadi nonmigas dan migas.
 9. Produk Domestik Bruto maupun agregat turunannya disajikan dalam 2 (dua) versi penilaian, yaitu atas dasar "harga berlaku" dan atas dasar "harga konstan". Disebut sebagai harga berlaku karena seluruh agregat dinilai dengan menggunakan harga pada tahun berjalan, sedangkan harga konstan penilaiannya didasarkan kepada harga satu tahun dasar tertentu, dalam publikasi ini digunakan harga tahun 2010.
8. *Exports of goods and services consist of transactions of goods and services from residents to non-residents. Imports of goods and services consist of transaction of goods and services from non-residents to residents. Exports and imports of goods occur when there are changes in ownership of goods between residents and non-residents (with or without physical movements of goods across frontiers). On the GDP at 2010 basic year, exports and imports of goods specified into non oil and gas and oil and gas.*
 9. *GDP and its aggregations are presented in two forms: at current market prices and at constant base year market prices. In presenting current market prices, all aggregates are valued at current market prices, while base year constant market prices are shown by valuing all aggregates at fixed base year prices. Year of 2010 is used as the base year in this publication.*

10. Laju pertumbuhan Produk Domestik Bruto diperoleh dari perhitungan PDB atas dasar harga konstan. Diperoleh dengan cara mengurangi nilai PDB pada tahun ke-n terhadap nilai pada tahun ke n-1 (tahun sebelumnya), dibagi dengan nilai pada tahun ke n-1, dikalikan dengan 100 persen. Laju pertumbuhan menunjukkan perkembangan agregat pendapatan dari satu waktu tertentu terhadap waktu sebelumnya.
10. *Growth rate of Gross Domestic Product is derived from GDP at constant market prices. It is obtained by subtracting the value of GDP year n with the value of GDP year n-1, divided by the value of GDP year n-1 then multiplied by 100 percent. The growth rate of GDP explains the income growth during the given period.*

Gambar 12.1 Produk Domestik Regional Bruto Atas Dasar Harga Berlaku Menurut Lapangan Usaha di Kabupaten Muna Barat (miliar), 2021
Figures 12.1 Gross Regional Domestic Product At Current Prices By Industry in Muna Barat Regency (billion), 2021



Catatan/Source: A Pertanian, Kehutanan, dan Perikanan/Agriculture, Forestry, and Fishing
 B Pertambangan dan Penggalian/Mining and Quarrying
 C Industri Pengolahan/Manufacturing
 D Pengadaan Listrik dan Gas/Electricity and Gas
 E Pengadaan Air; Pengelolaan Sampah, Limbah, dan Daur Ulang/Water Supply; Sewerage, Waste Management, and Remediation Activities
 F Konstruksi/Construction
 G Perdagangan Besar dan Eceran; Reparasi Mobil dan Sepeda Motor/Wholesale and Retail Trade; Repair of Motor Vehicles and Motorcycles
 H Transportasi dan Pergudangan/Transportation and Storage
 I Penyediaan Akomodasi dan Makan Minum/Accommodation and Food Service Activities
 J Informasi dan Komunikasi/Information and Communication
 K Jasa Keuangan dan Asuransi/Financial and Insurance Activities
 L Real Estat/Real Estate Activities
 M,N Jasa Perusahaan/Business Activities
 O Administrasi Pemerintahan, Pertahanan, dan Jaminan Sosial Wajib/Public Administration and Defence; Compulsory Social Security
 P Jasa Pendidikan/Education
 Q Jasa Kesehatan dan Kegiatan Sosial/Human Health and Social Work Activities
 R,S,T,U Jasa Lainnya/Other Services Activities

Sumber/Source: BPS, Produk Domestik Regional Bruto Kabupaten Muna Menurut Lapangan Usaha 2016-2020/BPS-Statistics, Gross Regional Domestic Product of Muna Regency By Industry 2016-2020

Tabel
Table**12.1****Produk Domestik Regional Bruto Atas Dasar Harga Berlaku Menurut Lapangan Usaha (miliar rupiah), 2017–2021**
Gross Regional Domestic Product at Current Market Prices by Industry (billion rupiahs), 2017–2021

	Lapangan Usaha/Industry	2017	2018	2019	2020*	2021**
	(1)	(2)	(3)	(4)	(5)	(6)
A	Pertanian, Kehutanan, dan Perikanan/ <i>Agriculture, Forestry, and Fishing</i>	822,28	903,51	984,16	1 012,63	1 091,28
B	Pertambangan dan Penggalian/ <i>Mining and Quarrying</i>	224,89	246,39	273,42	263,00	278,69
C	Industri Pengolahan/ <i>Manufacturing</i>	75,25	78,73	83,55	83,34	88,02
D	Pengadaan Listrik dan Gas/ <i>Electricity and Gas</i>	0,61	0,66	0,72	0,73	0,77
E	Pengadaan Air; Pengelolaan Sampah, Limbah, dan Daur Ulang/ <i>Water Supply; Sewerage, Waste Management, and Remediation Activities</i>	0,43	0,44	0,45	0,46	0,46
F	Konstruksi/ <i>Construction</i>	422,80	482,81	545,62	545,41	588,23
G	Perdagangan Besar dan Eceran; Reparasi Mobil dan Sepeda Motor/ <i>Wholesale and Retail Trade; Repair of Motor Vehicles and Motorcycles</i>	209,93	233,46	258,29	257,66	274,11
H	Transportasi dan Pergudangan/ <i>Transportation and Storage</i>	32,83	35,52	37,44	36,49	37,58
I	Penyediaan Akomodasi dan Makan Minum/ <i>Accommodation and Food Service Activities</i>	3,42	3,86	4,28	4,28	4,36
J	Informasi dan Komunikasi/ <i>Information and Communication</i>	22,40	23,99	25,78	27,33	27,31
K	Jasa Keuangan dan Asuransi/ <i>Financial and Insurance Activities</i>	15,24	16,61	18,03	18,39	19,92

Lanjutan Tabel/Continued Table 12.1

	Lapangan Usaha/Industry	2017	2018	2019	2020*	2021**
	(1)	(2)	(3)	(4)	(5)	(6)
L	Real Estat/ <i>Real Estate Activities</i>	36,23	38,03	40,64	40,91	41,96
M,N	Jasa Perusahaan/ <i>Business Activities</i>	0,39	0,42	0,46	0,47	0,49
O	Administrasi Pemerintahan, Pertahanan, dan Jaminan Sosial Wajib/ <i>Public Administration and Defence; Compulsory Social Security</i>	114,04	123,55	132,14	137,23	138,68
P	Jasa Pendidikan/ <i>Education</i>	105,19	111,51	120,56	124,43	127,22
Q	Jasa Kesehatan dan Kegiatan Sosial/ <i>Human Health and Social Work Activities</i>	23,67	25,73	28,33	30,10	31,73
R,S,T,U	Jasa Lainnya/ <i>Other Services Activities</i>	31,47	33,05	35,13	35,23	36,30
	Produk Domestik Bruto/ Gross Domestic Product	2 141,05	2 358,29	2 589,01	2 618,06	2 787,12

Catatan/Note: *) Angka sementara/*Preliminary figures*

**) Angka sangat sementara/*Very preliminary figures*

Sumber/Source: BPS, berbagai sensus, survei dan sumber lain/*BPS-Statistics Indonesia, various census, survey, and other sources*

Tabel 12.2 Produk Domestik Regional Bruto Atas Dasar Harga Konstan 2010 Menurut Lapangan Usaha (miliar rupiah), 2017–2021
Gross Regional Domestic Product at 2010 Constant Market Prices by Industry (billion rupiahs), 2017–2021

Lapangan Usaha/Industry	2017	2018	2019	2020*	2021**
(1)	(2)	(3)	(4)	(5)	(6)
A Pertanian, Kehutanan, dan Perikanan/ <i>Agriculture, Forestry, and Fishing</i>	607,96	646,31	681,87	698,90	731,05
B Pertambangan dan Penggalian/ <i>Mining and Quarrying</i>	170,02	182,53	195,86	188,90	198,18
C Industri Pengolahan/ <i>Manufacturing</i>	59,24	60,31	62,43	61,19	62,88
D Pengadaan Listrik dan Gas/ <i>Electricity and Gas</i>	0,59	0,62	0,67	0,67	0,69
E Pengadaan Air; Pengelolaan Sampah, Limbah, dan Daur Ulang/ <i>Water Supply; Sewerage, Waste Management, and Remediation Activities</i>	0,34	0,35	0,36	0,36	0,36
F Konstruksi/ <i>Construction</i>	305,25	335,14	368,02	365,06	384,76
G Perdagangan Besar dan Eceran; Reparasi Mobil dan Sepeda Motor/ <i>Wholesale and Retail Trade; Repair of Motor Vehicles and Motorcycles</i>	162,25	173,57	187,33	183,55	192,64
H Transportasi dan Pergudangan/ <i>Transportation and Storage</i>	28,86	30,32	31,38	30,58	31,13
I Penyediaan Akomodasi dan Makan Minum/ <i>Accommodation and Food Service Activities</i>	2,63	2,85	3,09	3,07	3,12
J Informasi dan Komunikasi/ <i>Information and Communication</i>	22,69	24,26	26,14	28,18	28,53
K Jasa Keuangan dan Asuransi/ <i>Financial and Insurance Activities</i>	11,24	11,87	12,64	12,96	13,43

Lanjutan Tabel/Continued Table 12.2

	Lapangan Usaha/Industry	2017	2018	2019	2020*	2021**
	(1)	(2)	(3)	(4)	(5)	(6)
L	Real Estat/ <i>Real Estate Activities</i>	29,04	30,23	32,10	32,22	32,61
M,N	Jasa Perusahaan/ <i>Business Activities</i>	0,31	0,33	0,34	0,34	0,35
O	Administrasi Pemerintahan, Pertahanan, dan Jaminan Sosial Wajib/ <i>Public Administration and Defence; Compulsory Social Security</i>	87,99	90,96	95,72	97,57	96,87
P	Jasa Pendidikan/ <i>Education</i>	83,44	87,13	92,81	94,58	95,65
Q	Jasa Kesehatan dan Kegiatan Sosial/ <i>Human Health and Social Work Activities</i>	19,31	20,54	22,18	23,10	24,04
R,S,T,U	Jasa Lainnya/ <i>Other Services Activities</i>	27,54	28,66	30,16	29,65	30,20
	Produk Domestik Bruto/ Gross Domestic Product	1 618,72	1 725,98	1 843,10	1 850,88	1 926,50

Catatan/Note: *) Angka sementara/*Preliminary figures*

**) Angka sangat sementara/*Very preliminary figures*

Sumber/Source: BPS, berbagai sensus, survei dan sumber lain/*BPS-Statistics Indonesia, various census, survey, and other sources*

Tabel 12.3 **Distribusi Persentase Produk Domestik Regional Bruto Atas Dasar Harga Berlaku Menurut Lapangan Usaha, 2017–2021**
Percentage Distribution of Gross Regional Domestic Product at Current Market Prices by Industry, 2017–2021

Lapangan Usaha/Industry	2017	2018	2019	2020*	2021**
(1)	(2)	(3)	(4)	(5)	(6)
A Pertanian, Kehutanan, dan Perikanan/ <i>Agriculture, Forestry, and Fishing</i>	38,41	38,31	38,01	38,68	39,15
B Pertambangan dan Penggalian/ <i>Mining and Quarrying</i>	10,50	10,45	10,56	10,05	10,00
C Industri Pengolahan/ <i>Manufacturing</i>	3,51	3,34	3,23	3,18	3,16
D Pengadaan Listrik dan Gas/ <i>Electricity and Gas</i>	0,03	0,03	0,03	0,03	0,03
E Pengadaan Air; Pengelolaan Sampah, Limbah, dan Daur Ulang/ <i>Water Supply; Sewerage, Waste Management, and Remediation Activities</i>	0,02	0,02	0,02	0,02	0,02
F Konstruksi/ <i>Construction</i>	19,75	20,47	21,07	20,83	21,11
G Perdagangan Besar dan Eceran; Reparasi Mobil dan Sepeda Motor/ <i>Wholesale and Retail Trade; Repair of Motor Vehicles and Motorcycles</i>	9,80	9,90	9,98	9,84	9,83
H Transportasi dan Pergudangan/ <i>Transportation and Storage</i>	1,53	1,51	1,45	1,39	1,35
I Penyediaan Akomodasi dan Makan Minum/ <i>Accommodation and Food Service Activities</i>	0,16	0,16	0,17	0,16	0,16
J Informasi dan Komunikasi/ <i>Information and Communication</i>	1,05	1,02	1,00	1,04	0,98
K Jasa Keuangan dan Asuransi/ <i>Financial and Insurance Activities</i>	0,71	0,70	0,70	0,70	0,71

Lanjutan Tabel/Continued Table 12.3

	Lapangan Usaha/Industry	2017	2018	2019	2020*	2021**
	(1)	(2)	(3)	(4)	(5)	(6)
L	Real Estat/ <i>Real Estate Activities</i>	1,69	1,61	1,57	1,56	1,51
M,N	Jasa Perusahaan/ <i>Business Activities</i>	0,02	0,02	0,02	0,02	0,02
O	Administrasi Pemerintahan, Pertahanan, dan Jaminan Sosial Wajib/ <i>Public Administration and Defence; Compulsory Social Security</i>	5,33	5,24	5,10	5,24	4,98
P	Jasa Pendidikan/ <i>Education</i>	4,91	4,73	4,66	4,75	4,56
Q	Jasa Kesehatan dan Kegiatan Sosial/ <i>Human Health and Social Work Activities</i>	1,11	1,09	1,09	1,15	1,14
R,S,T,U	Jasa Lainnya/ <i>Other Services Activities</i>	1,47	1,40	1,36	1,35	1,30
	Produk Domestik Bruto/ Gross Domestic Product	100,00	100,00	100,00	100,0	100,00

Catatan/Note: *) Angka sementara/*Preliminary figures*

**) Angka sangat sementara/*Very preliminary figures*

Sumber/Source: BPS, berbagai sensus, survei dan sumber lain/*BPS-Statistics Indonesia, various census, survey, and other sources*

Tabel
Table

12.4

Laju Pertumbuhan Produk Domestik Regional Bruto Atas Dasar Harga Konstan 2010 Menurut Lapangan Usaha (persen), 2017–2021
Growth Rate of Gross Regional Domestic Product at 2010 Constant Market Prices by Industry (percent), 2017–2021

Lapangan Usaha/Industry	2017	2018	2019	2020*	2021**
(1)	(2)	(3)	(4)	(5)	(6)
A Pertanian, Kehutanan, dan Perikanan/ <i>Agriculture, Forestry, and Fishing</i>	5,88	6,31	5,50	2,50	4,60
B Pertambangan dan Penggalian/ <i>Mining and Quarrying</i>	1,61	7,36	7,30	-3,56	4,92
C Industri Pengolahan/ <i>Manufacturing</i>	4,19	1,65	3,67	-1,99	2,77
D Pengadaan Listrik dan Gas/ <i>Electricity and Gas</i>	8,06	5,93	7,33	0,16	3,98
E Pengadaan Air; Pengelolaan Sampah, Limbah, dan Daur Ulang/ <i>Water Supply; Sewerage, Waste Management, and Remediation Activities</i>	0,03	1,78	2,24	1,34	0,45
F Konstruksi/ <i>Construction</i>	6,97	9,79	9,81	-0,80	5,39
G Perdagangan Besar dan Eceran; Reparasi Mobil dan Sepeda Motor/ <i>Wholesale and Retail Trade; Repair of Motor Vehicles and Motorcycles</i>	5,78	6,98	7,93	-2,02	4,95
H Transportasi dan Pergudangan/ <i>Transportation and Storage</i>	19,06	5,05	3,51	-2,55	1,80
I Penyediaan Akomodasi dan Makan Minum/ <i>Accommodation and Food Service Activities</i>	4,67	8,60	8,13	-0,59	1,77
J Informasi dan Komunikasi/ <i>Information and Communication</i>	6,55	6,92	7,72	7,83	1,23
K Jasa Keuangan dan Asuransi/ <i>Financial and Insurance Activities</i>	3,52	5,54	6,55	2,54	3,56

Lanjutan Tabel/Continued Table 12.4

	Lapangan Usaha/Industry	2017	2018	2019	2020*	2021**
	(1)	(2)	(3)	(4)	(5)	(6)
L	Real Estat/ <i>Real Estate Activities</i>	1,20	4,11	6,17	0,37	1,22
M,N	Jasa Perusahaan/ <i>Business Activities</i>	4,38	5,72	5,64	-1,22	1,90
O	Administrasi Pemerintahan, Pertahanan, dan Jaminan Sosial Wajib/ <i>Public Administration and Defence; Compulsory Social Security</i>	4,94	3,37	5,24	1,93	-0,71
P	Jasa Pendidikan/ <i>Education</i>	2,00	4,42	6,52	1,90	1,13
Q	Jasa Kesehatan dan Kegiatan Sosial/ <i>Human Health and Social Work Activities</i>	4,46	6,35	7,98	4,15	4,09
R,S,T,U	Jasa Lainnya/ <i>Other Services Activities</i>	2,01	4,06	5,24	-1,70	1,85
	Produk Domestik Bruto/ Gross Domestic Product	5,31	6,62	6,79	0,42	4,09

Catatan/Note: *) Angka sementara/*Preliminary figures*

**) Angka sangat sementara/*Very preliminary figures*

Sumber/Source: BPS, berbagai sensus, survei dan sumber lain/*BPS-Statistics Indonesia, various census, survey, and other sources*

Tabel 12.5 **Produk Domestik Regional Bruto Atas Dasar Harga Berlaku Menurut Jenis Pengeluaran di Kabupaten Muna Barat (miliar rupiah), 2017–2021**
Gross Regional Domestic Product at Current Market Prices by Type of Expenditure in Muna Barat Regency (billion rupiahs), 2017–2021

Jenis Pengeluaran Type of Expenditure	2017	2018	2019	2020*	2021**
(1)	(2)	(3)	(4)	(5)	(6)
Pengeluaran Konsumsi Rumah Tangga Household Consumption Expenditure	1 861,20	2 060,20	2 238,58	2 269,20	2 394,70
Pengeluaran Konsumsi LNPRT NPISH Consumption Expenditure	26,49	29,13	32,80	32,63	33,37
Pengeluaran Konsumsi Pemerintah Government Consumption Expenditure	357,29	393,63	425,04	405,14	432,90
Pembentukan Modal Tetap Bruto Gross Fixed Capital Formation	978,56	1 093,83	1 192,02	1 179,05	1 295,23
Perubahan Inventori Changes in Inventories	16,72	24,56	20,88	29,24	45,97
Net Ekspor Barang dan Jasa Net Exports of Goods and Services	-1 099,21	-1 242,96	-1 320,31	-1 297,19	-1 415,04
Produk Domestik Regional Bruto/ Gross Regional Domestic Product	2 141,05	2 358,38	2 589,01	2 618,06	2 787,12

Catatan/Note: *) Angka sementara/Preliminary figures

**) Angka sangat sementara/Very preliminary figures

Sumber/Source: BPS, berbagai sensus, survei dan sumber lain/BPS-Statistics Indonesia, various census, survey, and other sources

Tabel 12.6 **Produk Domestik Regional Bruto Atas Dasar Harga Konstan 2010 Menurut Jenis Pengeluaran di Kabupaten Muna Barat (miliar rupiah), 2017–2021**

Gross Regional Domestic Product at 2010 Constant Market Prices by Type of Expenditure in Muna Barat Regency (billion rupiahs), 2017–2021

Jenis Pengeluaran Type of Expenditure	2017	2018	2019	2020	2021
(1)	(2)	(3)	(4)	(5)	(6)
Pengeluaran Konsumsi Rumah Tangga <i>Household Consumption Expenditure</i>	1536,89	1634,39	1734,04	1 732,39	1 783,53
Pengeluaran Konsumsi LNPRT <i>NPISH Consumption Expenditure</i>	20,95	22,65	24,82	24,25	24,23
Pengeluaran Konsumsi Pemerintah <i>Government Consumption Expenditure</i>	285,53	300,20	315,96	293,79	305,99
Pembentukan Modal Tetap Bruto <i>Gross Fixed Capital Formation</i>	853,75	908,06	959,78	943,19	993,72
Perubahan Inventori <i>Changes in Inventories</i>	25,91	24,90	19,20	25,20	39,29
Net Ekspor Barang dan Jasa <i>Net Exports of Goods and Services</i>	-1 104,32	-1 164,22	-1 210,70	-1 167,95	-1 220,26
Produk Domestik Regional Bruto/ Gross Regional Domestic Product	1618,72	1725,98	1843,10	1 850,88	1 926,50

Catatan/Note: *) Angka sementara/*Preliminary figures*

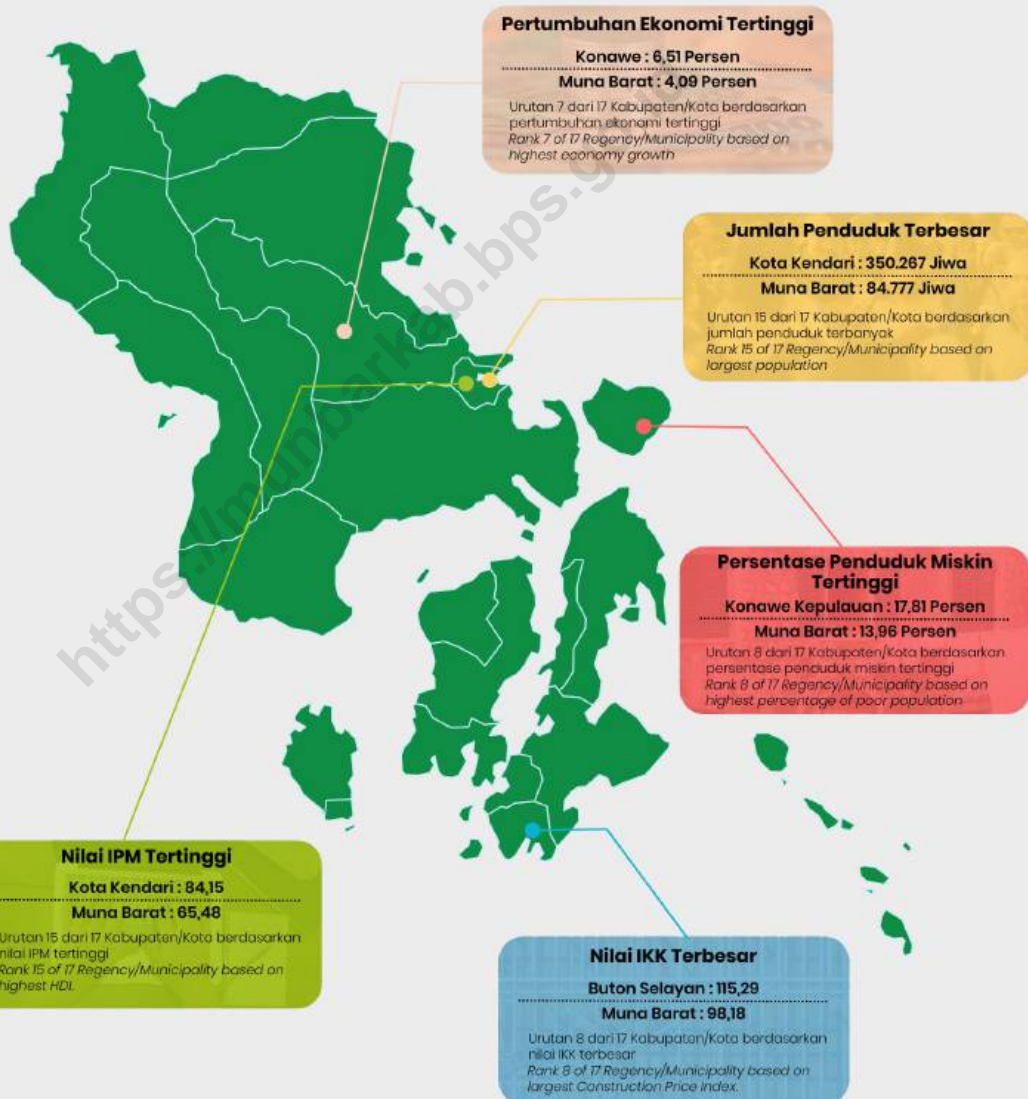
**) Angka sangat sementara/*Very preliminary figures*

Sumber/Source: BPS, berbagai sensus, survei dan sumber lain/*BPS-Statistics Indonesia, various census, survey, and other sources*

BAB 13

PERBANDINGAN ANTAR KABUPATEN/KOTA Regency/ Municipality Comparison

Perbandingan beberapa Indikator Strategis Kabupaten/Kota, 2021 Comparisson some Strategic Indicator Regency/Municipality, 2021



PENJELASAN TEKNIS

1. Produk Domestik Regional Bruto (PDRB) adalah nilai tambah bruto (gross value added) yang timbul dari seluruh sektor perekonomian di suatu wilayah pada kurun waktu tertentu.
2. Laju Pertumbuhan PDRB diperoleh dari PDRB atas dasar harga konstan dengan cara mengurangi nilai PDRB pada tahun ke-n terhadap tahun ke n-1 (tahun sebelumnya), dibagi dengan nilai PDRB tahun ke n-1, kemudian dikalikan 100 persen. Laju pertumbuhan menunjukkan perkembangan agregat pendapatan dari satu waktu tertentu terhadap tahun sebelumnya.
3. Indeks Pembangunan Manusia (IPM) adalah indeks komposit yang disusun dari tiga indikator:
 - a. Lama hidup yang diukur dengan angka harapan hidup ketika lahir, rata-rata perkiraan banyak tahun yang dapat ditempuh oleh seseorang selama hidup.
 - b. Pendidikan yang diukur berdasarkan rata-rata lama sekolah (rata-rata jumlah tahun yang telah dihabiskan oleh penduduk usia 15 tahun ke atas di seluruh jenjang

TECHNICAL NOTES

1. *Gross Regional Domestic Product (GRDP) is the gross value added arising from all sectors of the economy in a region at a certain time.*
2. *The growth rate of the GRDP obtained from the GRDP at constant prices by reducing the value of GRDP in year n to year n-1 (previous year), divided by the value of GRDP year to n-1, and then multiplied by 100 percent. It shows the growth rate aggregate growth of income of a particular time of the previous year.*
3. *Human Development Index (HDI) is a composite index that is composed of three indicators:*
 - a. *Long life measured by life expectancy at birth, the average estimate of a lot of years that can be taken by someone during life.*
 - b. *Education is measured by the average length of the school (the average number of years that have been spent by the population aged 15 years and above at all levels of formal*

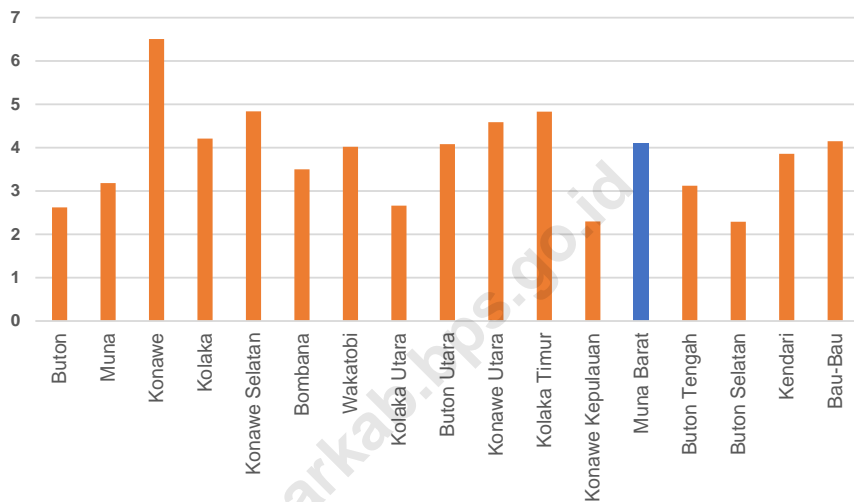
pendidikan formal yang di jalani) dan angka melek huruf (persentase dari penduduk usia yang bisa membaca dan menulis huruf latin atau lainnya terhadap jumlah penduduk usia 15 tahun atau lebih).

- c. Standar hidup yang diukur dengan pengeluaran per kapita (PPP-Purchasing Power Parity/ paritas daya beli dalam rupiah).

education in live) and the literacy rate (percentage of population age who can read and write Latin or more of the total population aged 15 years or older).

- c. The standard of living as measured by expenditure per capita (PPP purchasing power parity in rupiah).*

Gambar 13.1 Pertumbuhan Ekonomi Menurut Kabupaten/Kota di Provinsi Sulawesi Tenggara (persen), 2021
Figures **13.1** **Economic Growth by Regency/Municipality in Sulawesi Tenggara Province (percent), 2021**



Catatan/Note: **) Angka sangat sementara/Very preliminary figures

Sumber/Source: BPS, berbagai sensus, survei dan sumber lain/BPS-Statistics Indonesia, various census, survey, and other sources

Tabel 13.1 **Jumlah Penduduk Menurut Kabupaten/Kota di Sulawesi Tenggara 1990, 2000, 2010, 2020, dan 2021**
Table 13.1 **Population by Regency/Municipality in Sulawesi Tenggara, 1990, 2000, 2010, 2020, and 2021**

Kabupaten/Kota Regency/Municipality		1990	2000	2010	2020	2021
(1)		(2)	(3)	(4)	(5)	(6)
Kabupaten/Regency						
1	Buton	394 484	533 417	94 388	115 207	117 040
2	Muna	226 933	274 160	196 645	215 527	218 956
3	Konawe	488 471	444 912	213 038	257 011	261 116
4	Kolaka	239 731	323 329	208 817	237 587	241 366
5	Konawe Selatan	-	-	264 587	308 524	312 674
6	Bombana	-	-	139 235	150 706	151 910
7	Wakatobi	-	-	92 995	111 402	113 122
8	Kolaka Utara	-	-	121 340	137 659	139 234
9	Buton Utara	-	-	54 736	66 653	67 714
10	Konawe Utara	-	-	51 533	67 871	68 950
11	Kolaka Timur	-	-	106 415	120 699	120 966
12	Konawe Kepulauan	-	-	28 944	37 050	37 639
13	Muna Barat	-	-	71 632	84 590	84 777
14	Buton Tengah	-	-	86 350	114 773	116 599
15	Buton Selatan	-	-	74 974	95 261	95 472
Kota/Municipality						
1	Kendari	-	200 474	289 966	345 107	350 267
2	Bau-Bau	-	-	136 991	159 248	161 354
Sulawesi Tenggara		1 349 619	1 776 292	2 232 586	2 624 875	2 659 156

Sumber/Source: BPS, Sensus Penduduk/ BPS-Statistics Indonesia Population Census

Tabel 13.2 **Jumlah Penduduk Menurut Kabupaten/Kota dan Jenis Kelamin di Sulawesi Tenggara (jiwa), 2020**
Table 13.2 **Population by Regency/Municipality and Gender in Sulawesi Tenggara (lives), 2020**

Kabupaten/Kota Regency/Municipality		Jenis Kelamin/Gender		
		Laki-laki Male	Perempuan Female	Jumlah Total
(1)	(2)	(3)	(4)	
Kabupaten/Regency				
1	Buton	59 141	57 899	117 040
2	Muna	107 439	111 517	218 956
3	Konawe	135 086	126 030	261 116
4	Kolaka	123 149	118 217	241 366
5	Konawe Selatan	160 461	152 213	312 674
6	Bombana	76 766	75 144	151 910
7	Wakatobi	56 634	56 488	113 122
8	Kolaka Utara	71 177	68 057	139 234
9	Buton Utara	34 586	33 128	67 714
10	Konawe Utara	35 636	33 314	68 950
11	Kolaka Timur	62 141	58 825	120 966
12	Konawe Kepulauan	19 098	18 541	37 639
13	Muna Barat	41 888	42 889	84 777
14	Buton Tengah	58 323	58 276	116 599
15	Buton Selatan	48 241	47 231	95 472
Kota/Municipality				
1	Kendari	176 413	173 854	350 267
2	Bau-Bau	80 474	80 880	161 354
Sulawesi Tenggara		1 346 653	1 312 503	2 659 156

Sumber/Source: Proyeksi Penduduk Indonesia 2010-2035/ Indonesia Population Projection 2010-2035

Tabel 13.3 **Tingkat Pengangguran Terbuka Menurut Kabupaten/Kota di Sulawesi Tenggara (persen), 2017-2021**
Table 13.3 **Open Unemployment Rate by Regency/Municipality in Sulawesi Tenggara (percent), 2017-2021**

Kabupaten/Kota Regency/Municipality		2017	2018	2019	2020	2021
(1)		(2)	(3)	(4)	(5)	(6)
Kabupaten/Regency						
1	Buton	2,47	1,60	1,29	4,78	4,74
2	Muna	5,65	5,61	4,70	6,45	4,97
3	Konawe	1,94	2,30	3,06	5,42	4,56
4	Kolaka	2,97	2,18	3,69	5,29	3,62
5	Konawe Selatan	1,65	2,62	2,29	2,58	2,14
6	Bombana	0,47	0,70	2,44	2,74	3,17
7	Wakatobi	2,43	2,43	2,48	4,18	2,30
8	Kolaka Utara	2,62	1,53	1,38	2,13	3,18
9	Buton Utara	1,48	1,76	2,70	4,11	3,00
10	Konawe Utara	4,23	3,59	3,92	3,79	3,36
11	Kolaka Timur	2,08	2,76	3,25	3,29	3,44
12	Konawe Kepulauan	5,41	1,19	1,82	1,55	1,83
13	Muna Barat	0,56	2,62	3,12	3,36	2,84
14	Buton Tengah	1,69	4,45	4,22	4,22	3,77
15	Buton Selatan	2,61	3,52	3,77	3,90	3,92
Kota/Municipality						
1	Kendari	7,22	6,04	6,15	7,08	5,19
2	Bau-Bau	7,07	5,75	5,84	6,57	6,87
Sulawesi Tenggara		3,30	3,26	3,59	4,58	3,92

Sumber/Source: Survei Angkatan Kerja Nasional (Sakernas)/ National Labor Force Survey

Tabel 13.4 **Tingkat Partisipasi Angkatan Kerja Menurut Kabupaten/Kota di Sulawesi Tenggara (persen), 2017-2021**
Table 13.4 **Labour Force Participation Rate by Regency/Municipality in Sulawesi Tenggara (percent), 2017-2021**

Kabupaten/ Kota Regency/ Municipality		2017	2018	2019	2020	2021
(1)		(2)	(3)	(4)	(5)	(6)
Kabupaten/Regency						
1	Buton	65,92	68,02	65,44	65,34	64,42
2	Muna	64,45	64,52	64,79	63,21	66,5
3	Konawe	70,83	70,68	68,35	68,24	70,00
4	Kolaka	69,93	69,62	70,45	72,72	69,83
5	Konawe Selatan	69,16	74,53	71,59	71,15	71,98
6	Bombana	74,47	71,84	71,19	72,35	72,77
7	Wakatobi	64,88	70,48	69,34	68,07	70,63
8	Kolaka Utara	74,97	74,06	79,61	82,23	79,76
9	Buton Utara	73,46	74,78	71,74	76,52	75,63
10	Konawe Utara	70,26	75,28	69,06	74,45	70,60
11	Kolaka Timur	81,06	77,81	77,37	77,68	74,79
12	Konawe Kepulauan	68,40	76,34	67,78	70,49	70,76
13	Muna barat	74,86	78,16	62,08	74,21	71,96
14	Buton Tengah	57,44	64,93	66,80	65,37	63,93
15	Buton Selatan	62,02	64,04	64,82	72,66	73,40
Kota/Municipality						
1	Kendari	62,93	61,42	64,60	64,11	65,34
2	Baubau	62,85	67,89	66,12	65,16	68,95
Sulawesi Tenggara		68,70	69,78	69,07	69,83	70,09

Catatan/Note:

Sumber/Source: BPS, Survei Angkatan Kerja Nasional/ (Sakernas) Agustus/BPS-Statistics Indonesia, August

Tabel 13.5 **Produk Domestik Regional Bruto Atas Dasar Harga Berlaku Menurut Kabupaten/Kota di Sulawesi Tenggara (Miliar Rupiah), 2017-2021**
Table 13.5 **Gross Regional Domestic Product at Current Prices by Regency/ Municipality in Sulawesi Tenggara (Billion Rupiah), 2017-2021**

Kabupaten/Kota Regency/Municipality		2017	2018	2019	2020	2021
(1)		(2)	(3)	(4)	(5)	(6)
Kabupaten/ Regency						
1	Buton	3 285,24	3 549,93	3 805,65	3 781,98	3 960,14
2	Muna	5 920,80	6 421,15	6 928,82	6 987,85	7 339,68
3	Konawe	7 233,62	8 034,49	9 012,59	10 303,73	11 370,36
4	Kolaka	21 337,13	23 793,23	26 455,71	25 550,95	27 328,00
5	Konawe Selatan	10 198,00	11 168,89	12 105,15	11 828,42	12 600,88
6	Bombana	5 478,86	5 929,05	6 430,60	6 565,75	6 897,03
7	Wakatobi	3 629,02	3 998,50	4 356,69	4 429,27	4 708,75
8	Kolaka Utara	7 262,12	7 955,74	8 674,43	8 831,48	9 165,73
9	Buton Utara	2 644,76	2 876,70	3 131,85	3 211,19	3 420,72
10	Konawe Utara	3 263,49	3 591,88	3 926,11	3 966,23	4 263,39
11	Kolaka Timur	3 795,90	4 108,16	4 427,15	4 496,34	4 834,05
12	Konawe Kepulauan	1 152,59	1 262,01	1 384,40	1 398,58	1 469,81
13	Muna barat	2 141,05	2 358,38	2 589,01	2 618,06	2 787,12
14	Buton Tengah	1 975,53	2 169,96	2 370,43	2 463,47	2 536,10
15	Buton Selatan	2 464,27	2 693,66	2 937,00	2 924,73	2 975,77
Kota/ Municipality						
1	Kendari	18 664,14	20 335,46	22 245,25	22 045,70	23 670,77
2	Baubau	7 507,92	8 255,96	9 044,33	9 075,85	9 614,98
Sulawesi Tenggara		107 423,45	118 090,93	129 260,13	130 184,07	139 057,83

Sumber/Source: BPS Provinsi Sulawesi Tenggara/ BPS-Statistics of Sulawesi Tenggara Province

Tabel 13.6 **Produk Domestik Regional Bruto Atas Dasar Harga Konstan Menurut Kabupaten/Kota di Sulawesi Tenggara (Miliar Rupiah), 2017-2021**
Gross Regional Domestic Product at Constant Prices by Regency/ Municipality in Sulawesi Tenggara (Billion Rupiah), 2017-2021

Kabupaten/ Kota Regency/ Municipality		2017	2018	2019	2020	2021
(1)		(2)	(3)	(4)	(5)	(6)
Kabupaten/Regency						
1	Buton	2 529,41	2 657,10	2 766,64	2 751,66	2 847,09
2	Muna	4 572,07	4 808,16	5 068,04	5 071,45	5 229,55
3	Konawe	5 576,95	5 992,10	6 543,45	7 348,39	7 826,41
4	Kolaka	16 799,89	17 908,11	19 162,96	18 231,57	18 999,35
5	Konawe Selatan	7 560,43	7 988,97	8 445,37	8 256,32	8 655,57
6	Bombana	4 174,33	4 443,24	4 717,08	4 708,74	4 873,72
7	Wakatobi	2 707,36	2 883,27	3 073,47	3 096,55	3 220,93
8	Kolaka Utara	5 598,71	5 967,64	6 331,55	6 356,66	6 525,45
9	Buton Utara	1 992,10	2 108,76	2 228,49	2 250,75	2 342,59
10	Konawe Utara	2 516,56	2 677,85	2 849,40	2 828,03	2 957,84
11	Kolaka Timur	2 943,93	3 120,97	3 296,77	3 256,58	3 413,96
12	Konawe Kepulauan	913,55	981,37	1 053,58	1 046,99	1 071,10
13	Muna barat	1 618,72	1 725,98	1 843,10	1 850,88	1 926,50
14	Buton Tengah	1 492,05	1 579,15	1 678,03	1 729,46	1 760,04
15	Buton Selatan	1 864,28	1 966,55	2 083,41	2 068,59	2 080,20
Kota/Municipality						
1	Kendari	14 825,46	15 753,25	16 802,80	16 527,21	17 165,19
2	Baubau	5 825,48	6 219,44	6 629,14	6 572,22	6 844,69
Sulawesi Tenggara		83 001,69	88 328,71	94 078,15	93 446,72	97 276,96

Sumber/Source: BPS Provinsi Sulawesi Tenggara/ BPS-Statistics of Sulawesi Tenggara Province

Tabel 13.7 **Pertumbuhan Ekonomi Menurut Kabupaten/Kota di Provinsi Sulawesi Tenggara (persen), 2017-2021**
Table 13.7 **Economic Growth by Regency/Municipality in Sulawesi Tenggara Province (percent), 2017-2021**

Kabupaten/Kota Regency/Municipality		2017	2018	2019	2020	2021
(1)		(2)	(3)	(4)	(5)	(6)
Kabupaten/Regency						
1	Buton	4,94	5,05	4,12	-0,54	2,62
2	Muna	5,02	5,16	5,40	0,07	3,18
3	Konawe	5,21	7,44	9,20	6,42	6,51
4	Kolaka	10,40	6,68	7,01	-3,40	4,21
5	Konawe Selatan	6,69	5,67	5,71	2,22	4,84
6	Bombana	6,50	6,48	6,16	0,56	3,50
7	Wakatobi	5,96	6,50	6,60	0,76	4,02
8	Kolaka Utara	6,03	6,64	6,08	0,40	2,66
9	Buton Utara	6,28	5,89	5,68	0,99	4,08
10	Konawe Utara	6,00	6,38	6,44	-0,72	4,59
11	Kolaka Timur	5,11	6,10	5,63	-0,31	4,83
12	Konawe Kepulauan	7,10	7,42	7,36	-0,63	2,30
13	Muna Barat	5,31	6,63	6,79	0,42	4,09
14	Buton Tengah	6,35	5,96	6,26	3,07	3,12
15	Buton Selatan	6,98	5,48	5,95	-0,71	2,29
Kota/Municipality						
1	Kendari	6,39	6,26	6,66	-1,30	3,86
2	Bau-Bau	6,87	6,76	6,59	-0,81	4,15
Sulawesi Tenggara		6,76	6,42	6,51	-0,65	4,10

Sumber/Source: BPS, Hasil Sensus, Survei, dan Berbagai Sumber Lainnya/ BPS-Statistics Indonesia, Census, Surveys, and Other Sources

Tabel 13.8 Indeks Pembangunan Manusia Kabupaten/Kota di Sulawesi Tenggara, 2017-2021
Table *Human Development Index by Regency/Municipality in Sulawesi Tenggara, 2017-2021*

Kabupaten/Kota Regency/Municipality		2017	2018	2019	2020	2021
(1)		(2)	(3)	(4)	(5)	(6)
Kabupaten/Regency						
1	Buton	64,47	65,08	65,67	65,98	66,32
2	Muna	67,61	68,47	68,97	69,02	69,17
3	Konawe	70,24	70,72	71,29	71,35	71,48
4	Kolaka	71,46	72,07	73,01	73,45	73,56
5	Konawe Selatan	67,23	67,51	67,88	68,20	68,58
6	Bombana	64,49	65,04	65,65	66,05	66,25
7	Wakatobi	67,99	68,52	68,99	69,48	69,87
8	Kolaka Utara	67,77	68,44	68,91	69,31	69,50
9	Buton Utara	66,40	67,13	67,68	67,87	68,08
10	Konawe Utara	67,71	68,50	69,22	69,86	70,23
11	Kolaka Timur	64,55	65,53	66,49	67,02	67,76
12	Konawe Kepulauan	63,44	64,36	65,05	65,41	65,73
13	Muna Barat	63,43	64,11	64,45	65,08	65,48
14	Buton Tengah	62,82	63,46	64,06	64,37	64,37
15	Buton Selatan	63,20	63,47	64,37	64,93	64,99
Kota/Municipality						
1	Kendari	81,83	82,22	82,86	83,53	84,15
2	Bau-Bau	74,14	74,67	75,21	75,90	76,26
Sulawesi Tenggara		69,86	70,61	71,20	71,45	71,27

Sumber/Source: BPS, Hasil Sensus, Survei, dan Berbagai Sumber Lainnya/ BPS-Statistics Indonesia, Census, Surveys, and Other Sources

Tabel 13.9 **Komponen Indeks Pembangunan Manusia Kabupaten/Kota di Sulawesi Tenggara, 2021**
Human Development Index Component by Regency/Municipality in Sulawesi Tenggara, 2021

Kabupaten/Kota Regency/Municipality		Komponen IPM Tahun 2021			
		Angka Harapan Hidup (Tahun)	Harapan Lama Sekolah (Tahun)	Rata-Rata Lama Sekolah (Tahun)	Pengeluaran Per Kapita (Ribu Rupiah)
(1)	(2)	(3)	(4)	(5)	
Kabupaten/Regency					
1	Buton	68,39	13,76	7,92	7 324
2	Muna	70,41	13,8	8,46	8 218
3	Konawe	70,32	13,01	9,21	10 151
4	Kolaka	71,21	12,83	8,99	12 525
5	Konawe Selatan	70,87	12,37	8,11	9 059
6	Bombana	69,09	11,85	8,04	831
7	Wakatobi	70,48	13,51	8,16	928
8	Kolaka Utara	70,36	12,15	8,22	10 244
9	Buton Utara	70,93	12,92	8,93	7 496
10	Konawe Utara	69,53	13,08	9,3	9 181
11	Kolaka Timur	72,82	12,69	7,84	7 753
12	Konawe Kepulauan	68,43	12,32	9,42	6 738
13	Muna Barat	70,35	12,51	7,3	7 502
14	Buton Tengah	67,69	13,12	7,31	7 244
15	Buton Selatan	67,69	13,24	7,54	7 279
Kota/Municipality					
1	Kendari	73,83	16,89	12,51	14 356
2	Bau-Bau	71,25	15,17	10,91	10 503
Sulawesi Tenggara		71,27	13,68	9,13	9 381

Sumber/Source: BPS, Hasil Sensus, Survei, dan Berbagai Sumber Lainnya/ BPS-Statistics Indonesia, Census, Surveys, and Other Sources

Tabel 13.10 Jumlah Penduduk Miskin Menurut Kabupaten/Kota di Provinsi Sulawesi Tenggara (ribu), 2017-2021
Number of Poor Population by Regency/Municipality in Sulawesi Tenggara Province (thousand), 2017-2021

Kabupaten/Kota Regency/Municipality		2016	2017	2018	2019	2020
(1)		(2)	(3)	(4)	(5)	(6)
Kabupaten/Regency						
1	Buton	13,41	13,78	13,97	13,68	14,25
2	Muna	32,35	29,12	28,47	28,73	30,54
3	Konawe	37,99	33,40	31,25	31,63	32,46
4	Kolaka	26,64	24,74	24,00	23,76	33,45
5	Konawe Selatan	33,73	33,73	33,89	34,22	36,17
6	Bombana	21,52	19,77	19,37	18,84	19,73
7	Wakatobi	15,48	14,20	14,14	13,75	15,30
8	Kolaka Utara	23,42	21,30	19,80	19,83	21,36
9	Buton Utara	9,63	9,38	9,18	9,13	9,45
10	Konawe Utara	8,44	8,82	8,67	8,78	9,26
11	Kolaka Timur	28,86	25,97	26,29	26,38	20,03
12	Konawe Kepulauan	5,97	5,87	5,86	5,88	5,98
13	Muna Barat	12,89	11,39	11,52	11,32	11,55
14	Buton Tengah	16,73	13,72	14,64	14,40	14,73
15	Buton Selatan	12,66	11,86	11,81	11,50	11,71
Kota/Municipality						
1	Kendari	18,44	17,76	17,30	17,46	19,46
2	Bau-Bau	13,55	12,59	12,42	12,53	13,30
Sulawesi Tenggara		331,71	307,10	302,58	301,82	318,7

Sumber/Source: Survei Sosial Ekonomi Nasional (Susenas)/ National Socio-Economic Survey

Tabel 13.11 **Persentase Penduduk Miskin Menurut Kabupaten/Kota di Provinsi Sulawesi Tenggara (persen), 2017-2021**
Table 13.11 **Percentage of Poverty by Regency/Municipality in Sulawesi Tenggara Province (percent), 2017-2021**

Kabupaten/Kota Regency/Municipality		2016	2017	2018	2019	2021
(1)		(2)	(3)	(4)	(5)	(6)
Kabupaten/Regency						
1	Buton	13,46	13,67	13,65	13,21	13,92
2	Muna	14,85	13,19	12,85	12,83	13,54
3	Konawe	15,65	13,48	12,34	12,20	13,03
4	Kolaka	13,78	12,51	11,92	11,63	12,43
5	Konawe Selatan	11,14	10,95	10,81	10,74	11,34
6	Bombana	12,36	11,05	10,56	10,01	10,76
7	Wakatobi	16,19	14,85	14,75	14,31	14,91
8	Kolaka Utara	16,24	14,3	13,19	12,96	13,79
9	Buton Utara	15,58	14,93	14,38	14,10	14,89
10	Konawe Utara	13,93	14,22	13,66	13,53	14,32
11	Kolaka Timur	15,64	13,82	13,71	13,47	14,35
12	Konawe Kepulauan	18,1	17,48	17,18	17,01	17,81
13	Muna Barat	16,24	14,17	13,84	13,30	13,96
14	Buton Tengah	18,35	14,88	15,77	15,32	15,80
15	Buton Selatan	15,09	14,82	14,66	14,11	14,62
Kota/Municipality						
1	Kendari	5,01	4,69	4,44	4,34	4,87
2	Bau-Bau	8,39	7,57	7,27	7,15	7,78
Sulawesi Tenggara		12,81	11,63	11,24	11,00	11,66

Sumber/Source: Survei Sosial Ekonomi Nasional (Susenas)/ National Socio-Economic Survey

Tabel 13.12 **Garis Kemiskinan Menurut Kabupaten/Kota Provinsi Sulawesi Tenggara, 2016-2020**
Table 13.12 **Poverty Line by Regency/Municipality in Sulawesi Tenggara Province, 2016-2020**

Kabupaten/ Kota Regency/ Municipality		2017	2018	2019	2020	2021
(1)		(2)	(3)	(4)	(5)	(6)
Kabupaten/Regency						
1	Buton	211 485	233 201	254 013	262 541	270 212
2	Muna	296 383	314 928	342 948	358 333	368 922
3	Konawe	267 331	283 109	293 801	323 180	343 781
4	Kolaka	327 329	349 388	270 036	406 919	432 858
5	Konawe Selatan	200 663	219 979	235 654	261 382	275 339
6	Bombana	270 627	288 201	308 396	325 949	346 726
7	Wakatobi	239 819	256 308	278 929	294 440	302 511
8	Kolaka Utara	406 334	453 994	454 127	494 836	506 903
9	Buton Utara	280 974	306 437	331 555	345 039	355 288
10	Konawe Utara	244 391	260 861	273 544	305 100	321 986
11	Kolaka Timur	323 956	345 216	369 870	405 341	431 179
12	Konawe Kepulauan	271 241	294 035	314 815	335 414	347 332
13	Muna barat	297 787	315 009	342 811	357 477	367 868
14	Buton Tengah	220 897	231 289	251 702	264 699	273 354
15	Buton Selatan	213 869	214 859	235 847	248 184	253 877
Kota/Municipality						
1	Kendari	301 894	327 976	350 647	384 379	423 653
2	Baubau	297 991	311 509	329 977	344 598	360 766
Sulawesi Tenggara		285 609	303 618	327 402	356 444	378 589

Sumber/Source: Survei Sosial Ekonomi Nasional (Susenas)/ National Socio-Economic Survey

Tabel 13.13 **Indeks Kemahalan Konstruksi Kabupaten/Kota Provinsi Sulawesi Tenggara, 2019-2021**
Table 13.13 **Construction Price Index by Regency/Municipality in Sulawesi Tenggara Province, 2019-2021**

Kabupaten/Kota Regency/Municipality		2019	2020	2021
(1)		(2)	(3)	(4)
Kabupaten/Regency				
1	Buton	104,05	106,17	106,92
2	Muna	103,54	105,55	99,87
3	Konawe	100,10	97,1	93,92
4	Kolaka	93,89	93,71	92,5
5	Konawe Selatan	94,97	92,5	93,12
6	Bombana	96,55	96,63	97,4
7	Wakatobi	106,13	108,17	106,09
8	Kolaka Utara	99,33	97,79	94,64
9	Buton Utara	110,32	108,82	104,98
10	Konawe Utara	100,48	96,94	94,94
11	Kolaka Timur	92,38	90,86	90,77
12	Konawe Kepulauan	104,97	101,54	96,41
13	Muna Barat	107,49	109,05	98,18
14	Buton Tengah	105,60	107,46	113,86
15	Buton Selatan	110,55	113,02	115,29
Kota/Municipality				
1	Kendari	91,45	90,25	90,06
2	Bau-Bau	105,76	107,25	105,17

Sumber/Source: Survei Harga Kemahalan Konstruksi/ Construction Expense Price Survey

DATA

MENCERDASKAN BANGSA
Enlighten The Nation



**BADAN PUSAT STATISTIK
KABUPATEN MUNA**

BPS - Statistics Indonesia of Muna Regency
Jalan Jati Nomor 24, Raha
Telp (0403) 252 1310
munbarkab.bps.go.id
bps7402@bps.go.id

ISSN 2581-169X



9 772581 169001