

KABUPATEN BUTON UTARA

DALAM ANGKA

Penyedia Data Untuk Perencanaan Pembangunan

Buton Utara Regency in Figures

Delivering Data to Inform Development Planning

2022



KABUPATEN BUTON UTARA

DALAM ANGKA

Penyedia Data Untuk Perencanaan Pembangunan

Buton Utara Regency in Figures

Delivering Data to Inform Development Planning

2022



KABUPATEN BUTON UTARA DALAM ANGKA

Buton Utara Regency in Figures

2022

ISSN:2580-1325

No. Publikasi/Publication Number: 74090.2101

Katalog/Catalog: 1102001.7409

Ukuran Buku/Book Size: 14,8 cm x 21 cm

Jumlah Halaman/Number of Pages: xxiv + 225 halaman /pages

Naskah/Manuscript:

Badan Pusat Statistik Kabupaten Buton Utara

BPS-Statistics of Buton Utara Regency

Desain Kover oleh/Cover Designed by:

Aulia Fikri Fadhila Iskandar, S.Tr.Stat

Editor dan Infografis/Editor and Infographics:

Aulia Fikri Fadhila Iskandar

Diterbitkan oleh/Published by:

© BPS Kabupaten Buton Utara/*BPS-Statistics of Buton Utara Regency*

Dicetak oleh/Printed by:

UD. Syahid

Dilarang mengumumkan, mendistribusikan, mengomunikasikan, dan/atau menggandakan sebagian atau seluruh isi buku ini untuk tujuan komersial tanpa izin tertulis dari Badan Pusat Statistik

Prohibited to announce, distribute, communicate, and/or copy part or all of this book for commercial purpose without permission from BPS-Statistics Indonesia

TIM PENYUSUN/TEAM MEMBERS

Pengarah/*Director*

Musdin, SST

Penanggung Jawab/*Person In Charge*

Musdin, SST

Penyunting/*Editors*

Muarrikh Yazka Ginang Prasidana, S.Tr. Stat

Pengolah Data dan Penulis Naskah/*Data Processing and Authors*

Yuni Trina, S.Tr. Stat

Penata Letak/*Layout Designers*

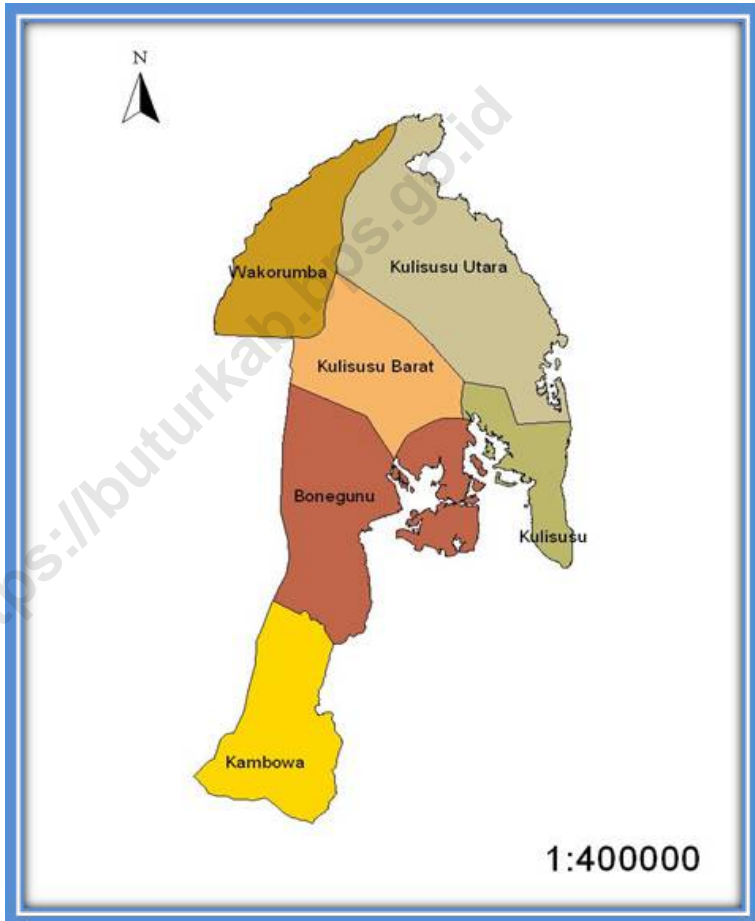
Aulia Fikri Fadhila Iskandar, S.Tr. Stat

<https://buturkab.ms.id>

KONTRIBUTOR DATA/*DATA CONTRIBUTOR*

1. Badan Meteorologi Klimatologi dan Geofisika/*Meteorological, Climatology, and Geophysical Agency*
2. Badan Pusat Statistik/*BPS-Statistics Indonesia*
3. Badan Kepegawaian dan Pemberdayaan Sumber Daya Manusia Kabupaten Buton Utara/*Agency for Personnel and Human Resources Empowerment of Buton Utara Regency*
4. Badan Keuangan Daerah Kabupaten Buton Utara/*Regional Finance Agency of Buton Utara Regency*
5. Dinas Kesehatan Kabupaten Buton Utara/*Health Office of Buton Utara Regency*
6. Dinas Koperasi, UKM, dan Tenaga Kerja Kabupaten Buton Utara/*Department of Cooperatives, SMEs, and Manpower of Buton Utara Regency*
7. Dinas Pekerjaan Umum dan Penataan Ruang Kabupaten Buton Utara/*Public Works and Spatial Planning Office of Buton Utara Regency*
8. Dinas Pemberdayaan Masyarakat Desa Kabupaten Buton Utara/*Village Community Empowerment Service of Buton Utara Regency*
9. Dinas Pendidikan Kabupaten Buton Utara/*Education Office of Buton Utara Regency*
10. Dinas Pendidikan Provinsi Sulawesi Tenggara/*Education Office of South-east Sulawesi Province*
11. Dinas Perikanan Kabupaten Buton Utara/*Fisheries Service of Buton Utara Regency*
12. Dinas Perindustrian dan Perdagangan Kabupaten Buton Utara/*Industry and Trade Office of Buton Utara Regency*
13. Dinas Pertanian Kabupaten Buton Utara/*Agriculture Service of Buton Utara Regency*
14. Dewan Perwakilan Rakyat Daerah Kabupaten Buton Utara/*Regional People's Representative Council of Buton Utara Regency*
15. Kantor Pos dan Giro Kabupaten Buton Utara/*Post and Giro Office of Buton Utara Regency*
16. Polres Kabupaten Buton Utara/*Police of Buton Utara Regency*
17. Kementerian Agama Kabupaten Buton Utara/*Ministry of Religion of Buton Utara Regency*

PETA WILAYAH KABUPATEN BUTON UTARA
Map of Buton Utara Regency



KEPALA BPS KABUPATEN BUTON UTARA
Chief Statistician of Buton Utara Regency



MUSDIN, S.ST.



KATA PENGANTAR

Buku “Kabupaten Buton Utara Dalam Angka” adalah buku publikasi tahunan yang diterbitkan oleh Badan Pusat Statistik Kabupaten Buton Utara.

Publikasi ini memuat himpunan data dari berbagai bidang dan sektor, serta gambaran singkat tentang hal-hal yang penting dari bidang-bidang yang bersangkutan. Data yang disajikan ini telah disusun oleh Badan Pusat Statistik Kabupaten Buton Utara baik berupa data primer yang dikumpulkan langsung, maupun data sekunder yang diperoleh dari instansi pemerintah dan swasta di wilayah Kabupaten Buton Utara.

Publikasi Buton Utara Dalam Angka 2022 dapat terbit berkat kerjasama dan bantuan dari berbagai pihak, baik dari instansi pemerintah maupun swasta. Untuk itu kepada semua pihak yang telah ikut membantu terwujudnya publikasi ini kami sampaikan penghargaan dan ucapan terima kasih yang sebesar-besarnya.

Meskipun publikasi Buton Utara Dalam Angka 2022 telah dipersiapkan sebaik-baiknya, disadari masih ada kekurangan dan kesalahan yang mungkin terjadi. Untuk perbaikan di masa mendatang, tanggapan dan saran dari pengguna publikasi ini sangat diharapkan.

Buranga, 26 Februari 2022
Kepala BPS Kabupaten Buton Utara

MUSDIN, SST.

NIP. 19730416 199312 1 001



PREFACE

The “Buton Utara Regency in Figures” is an annual publication published by the BPS-Statistics of Buton Utara Regency.

This publication contains data on various sectors and short explanation of important parts of them. Data were compiled by BPS-Statistics of Buton Utara Regency either directly from respondent such as households, private enterprises, or as administrative records from government institutions.

This publication exists by cooperation and helps from other parties, so for all of these, in this occasion I would like to express my sincere appreciation and gratitude to all who participated in providing those data or information required.

This publication has been compiled by giving a serious attention as much as possible, but nevertheless it is realized that some weaknesses may occur. Suggestions for improving for the next publication are cordially welcome.

Buranga, 26 February 2022
Chief Statistician of Buton Utara Regency

MUSDIN, SST.
NIP. 19730416 199312 1 001

DAFTAR ISI/CONTENT

| | Halaman/Page |
|--|--------------|
| DAFTAR ISI/CONTENT | xiii |
| DAFTAR TABEL/LIST OF TABLE. | .xv |
| DAFTAR GAMBAR/LIST OF FIGURES. | xxv |
| PENJELASAN UMUM/EXPLANATORY NOTES | xxvii |
| 1. GEOGRAFI DAN IKLIM/GEOGRAPHY AND CLIMATE. | 1 |
| 1.1. Keadaan Geografi/Geography Condition | 8 |
| 1.2. Keadaan Iklim/ <i>Climate Condition</i> | .11 |
| 2. PEMERINTAHAN/GOVERNMENT | 15 |
| 2.1. Wilayah Administratif/Administrative Area | 21 |
| 2.2. Dewan Perwakilan Rakyat Daerah/ <i>Regional House of Representative</i> | .22 |
| 2.3. Sumber Daya Manusia/ <i>Human Resources</i> | .23 |
| 2.4. Keuangan Pemerintah/ <i>Government Finance</i> | .26 |
| 3. PENDUDUK DAN KETENAGAKERJAAN/POPULATION AND EMPLOYMENT | 29 |
| 3.1. Penduduk/Population | 38 |
| 3.2. Ketenagakerjaan/ <i>Employment</i> | .42 |
| 4. SOSIAL DAN KESEJAHTERAAN RAKYAT/SOCIAL AND WELFARE | 45 |
| 4.1. Pendidikan/Education | 58 |
| 4.2. Kesehatan/ <i>Health</i> | .79 |
| 4.3. Agama dan Sosial Lainnya/ <i>Religion and Other Social Affairs</i> | .85 |
| 4.4. Kemiskinan/ <i>Poverty</i> | .88 |
| 4.5. Kriminalitas/ <i>Criminality</i> | .90 |
| 5. PERTANIAN, KEHUTANAN, PETERNAKAN, DAN PERIKANAN/AGRICULTURE, FORESTRY, LIVESTOCK, AND FISHERY. | 91 |
| 5.1. Hortikultura/Horticulture. | .106 |
| 5.2. Perkebunan/ <i>Estate Crops</i> | 125 |
| 5.3. Perikanan/ <i>Fishery</i> | 128 |
| 6. INDUSTRI, PERTAMBANGAN, DAN ENERGI/INDUSTRY, MINING, AND ENERGY | 133 |
| 6.1. Industri/Industry. | .142 |
| 6.2. Energi/ <i>Energy</i> | 143 |
| 7. PARIWISATA/TOURISM | 147 |
| 8. TRANSPORTASI DAN KOMUNIKASI/TRANSPORTATION AND COMMUNICATION | 155 |

| | |
|--|-----|
| 8.1. Transportasi/Transportation | 161 |
| 8.2. Komunikasi/ <i>Communication</i> | 164 |
| 9. PERBANKAN, KOPERASI, DAN HARGA-HARGA/ <i>BANKING, COOPERATIVE, AND PRICES</i> | 165 |
| 10. PENGELUARAN PENDUDUK/ <i>POPULATION EXPENDITURE</i> | 173 |
| 11. PERDAGANGAN/ <i>TRADE</i> | 183 |
| 12. SISTEM NERACA REGIONAL/ <i>SYSTEM OF REGIONAL ACCOUNTS</i> | 191 |
| 13. PERBANDINGAN ANTAR KABUPATEN/KOTA / <i>REGENCY/MUNICIPAL COMPARISON</i> | 215 |

<https://buturkab.bps.go.id>

DAFTAR TABEL/LIST OF TABLE

| Tabel/Table | Halaman/Page |
|--|--------------|
| 1. GEOGRAFI DAN IKLIM/GEOGRAPHY AND CLIMATE | 1 |
| 1.1. Keadaan Geografi/Geography Condition | 8 |
| 1.1.1 Luas Daerah dan Jumlah Pulau Menurut Kecamatan di Kabupaten Buton Utara, 2021 <i>Total Area and Number of Islands by Subdistrict in Buton Utara Regency, 2021</i> | 8 |
| 1.1.2 Tinggi Wilayah dan Jarak ke Ibukota Kabupaten menurut Kecamatan di Kabupaten Buton Utara, 2021 <i>Altitude and Distance to the Capital of Regency by Subdistrict in Buton Utara Regency, 2021</i> | 10 |
| 1.2. Keadaan Iklim/Climate Condition | 11 |
| 1.2.1 Pengamatan Unsur Iklim Menurut Bulan di Stasiun Betoambari, 2021 <i>Observation of Climate Elements by Months at Betoambari Station, 2021</i> | 11 |
| 2. PEMERINTAHAN/GOVERNMENT | 15 |
| 2.1. Wilayah Administratif/Administrative Area | 21 |
| 2.1.1 Jumlah Kelurahan dan Desa Menurut Kecamatan di Kabupaten Buton Utara, 2017-2021 <i>Number of Villages by Subdistrict in Buton Utara Regency, 2017-2021</i> | 21 |
| 2.2. Dewan Perwakilan Rakyat Daerah/Regional House of Representative | 22 |
| 2.2.1 Jumlah Anggota Dewan Perwakilan Rakyat Daerah Menurut Partai Politik dan Jenis Kelamin di Kabupaten Buton Utara, 2021 <i>Number of Regional House of Representatives's Members by Political Parties and Sex in Buton Utara Regency, 2021.</i> | 22 |
| 2.3. Sumber Daya Manusia/Human Resources | 23 |
| 2.3.1 Jumlah Pegawai Negeri Sipil Menurut Jabatan dan Jenis Kelamin di Kabupaten Buton Utara, 2020 dan 2021 <i>Number of Civil Servants by Occupation and Sex in Buton Utara Regency, 2020 and 2021</i> | 23 |
| 2.3.2 Jumlah Pegawai Negeri Sipil Menurut Tingkat Pendidikan dan Jenis Kelamin di Kabupaten Buton Utara, 2020 dan 2021 <i>Number of Civil Servants by Educational Level and Sex in Buton Utara Regency, 2020 and 2021</i> | 24 |
| 2.3.3 Jumlah Pegawai Negeri Sipil Menurut Tingkat Kepangkatan dan Jenis Kelamin di Kabupaten Buton Utara, 2020 dan 2021 <i>Number of Civil Servants by Hierarchy and Sex in Buton Utara Regency, 2020 and 2021</i> | 25 |
| 2.4. Keuangan Pemerintah/Government Finance | 26 |
| 2.4.1 Realisasi Pendapatan Pemerintah Kabupaten Buton Utara Menurut Jenis Pendapatan (ribu rupiah), 2018-2021 <i>Actual Buton Utara Regency Government Revenues by Kind of Revenues (thousand rupiahs), 2018-2021</i> | 26 |
| 2.4.2 Realisasi Belanja Pemerintah Kabupaten Buton Utara Menurut Jenis | |

| | |
|--|-----------|
| Belanja (ribu rupiah), 2018–2021 <i>Actual Buton Utara Regency Government Expenditures by Kind of Expenditures (thousand rupiahs), 2018–2021</i> | 28 |
| 3. PENDUDUK DAN KETENAGAKERJAAN/POPULATION AND EMPLOYMENT | 29 |
| 3.1. Penduduk/Population | 38 |
| 3.1.1 Penduduk, Laju Pertumbuhan Penduduk, Distribusi Persentase Penduduk, Kepadatan Penduduk, Rasio Jenis Kelamin Penduduk Menurut Kecamatan di Kabupaten Buton Utara, 2021 <i>Population, Population Growth Rate, Percentage Distribution of Population, Population Density, and Population Sex Ratio by Subdistrict in Buton Utara Regency, 2021</i> | 38 |
| 3.1.2 Jumlah Penduduk Menurut Kelompok Umur dan Jenis Kelamin di Kabupaten Buton Utara, 2021 <i>Population by Age Group and Gender in Buton Utara Regency, 2021</i> | 41 |
| 3.2. Ketenagakerjaan/Employment | 42 |
| 3.2.1 Jumlah Penduduk Berumur 15 Tahun Keatas Menurut Jenis Kegiatan Selama Seminggu Yang Lalu dan Jenis Kelamin di Kabupaten Buton Utara, 2021 <i>Population Aged 15 Years and Over by Type of Activity During The Previous Week and Sex in Buton Utara Regency, 2021</i> | 42 |
| 3.2.2 Jumlah Penduduk Berumur 15 Tahun Ke Atas Menurut Pendidikan Tertinggi yang Ditamatkan dan Jenis Kegiatan Selama Seminggu yang Lalu di Kabupaten Buton Utara, 2021 <i>Population Aged 15 Years and Over by Educational Attainment and Type of Activity During The Previous Week in Buton Utara Regency, 2021</i> | 43 |
| 3.2.3 Jumlah Penduduk Berumur 15 Tahun Ke Atas yang Bekerja Selama Seminggu yang Lalu Menurut Status Pekerjaan Utama dan Jenis Kelamin di Kabupaten Buton Utara, 2021 <i>Population Aged 15 Years and Over Who Worked During the Previous Week by Main Employment Status and Sex in Buton Utara Regency, 2021</i> | 44 |
| 4. SOSIAL DAN KESEJAHTERAAN RAKYAT/SOCIAL AND WELFARE | 45 |
| 4.1. Pendidikan/Education | 58 |
| 4.1.1 Jumlah Sekolah, Guru, dan Murid Taman Kanak-Kanak (TK) di Bawah Kementerian Pendidikan dan Kebudayaan Menurut Menurut Kecamatan di Kabupaten Buton Utara, (2021/2022) <i>Number of Schools, Teachers, and Students in Kindergarten Under The Ministry of Education and Culture by Subdistrict in Buton Utara Regency, (2021/2022)</i> | 58 |
| 4.1.2 Jumlah Sekolah, Guru, dan Murid Raudatul Athfal (RA) di Bawah Kementerian Agama Menurut Menurut Kecamatan di Kabupaten Buton Utara, (2021/2022) <i>Number of Schools, Teachers, and Pupils in Kindergarten Under The Ministry of Religious Affairs by Subdistrict in Buton Utara Regency, (2021/2022)</i> | 60 |
| 4.1.3 Jumlah Sekolah, Guru, dan Murid Sekolah Dasar (SD) di Bawah Kementerian Pendidikan dan Kebudayaan Menurut Menurut Kecamatan di Kabupaten Buton Utara, (2021/2022) <i>Number of Schools, Teachers, and Students in Primary Schools Under</i> | |

| | | |
|-------------|---|-----------|
| | <i>The Ministry of Education and Culture by Subdistrict in Buton Utara Regency, (2021/2022)</i> | 61 |
| 4.1.4 | Jumlah Sekolah, Guru, dan Murid Madrasah Ibtidaiyah (MI) di Bawah Kementerian Agama Menurut Menurut Kecamatan di Kabupaten Buton Utara, (2021/2022) <i>Number of Schools, Teachers, and Students in Madrasah Ibtidaiyah Under The Ministry of Religious Affairs by Subdistrict in Buton Utara Regency, (2021/2022)</i> | 63 |
| 4.1.5 | Jumlah Sekolah, Guru, dan Murid Sekolah Menengah Pertama (SMP) di Bawah Kementerian Pendidikan dan Kebudayaan Menurut Menurut Kecamatan di Kabupaten Buton Utara, (2021/2022) <i>Number of Schools, Teachers, and Students in Junior High Schools Under The Ministry of Education and Culture by Subdistrict in Buton Utara Regency, (2021/2022)</i> | 65 |
| 4.1.6 | Jumlah Sekolah, Guru, dan Murid Madrasah Tsanawiyah (MTs) di Bawah Kementerian Agama Menurut Menurut Kecamatan di Kabupaten Buton Utara, (2021/2022) <i>Number of Schools, Teachers, and Students in Madrasah Tsanawiyah Under The Ministry of Religious Affairs by Subdistrict in Buton Utara Regency, (2021/2022)</i> | 67 |
| 4.1.7 | Jumlah Sekolah, Guru, dan Murid Sekolah Menengah Atas (SMA) di Bawah Kementerian Pendidikan dan Kebudayaan Menurut Menurut Kecamatan di Kabupaten Buton Utara, (2021/2022) <i>Number of Schools, Teachers, and Students in Senior High Schools Under The Ministry of Education and Culture by Subdistrict in Buton Utara Regency, (2021/2022)</i> | 69 |
| 4.1.8 | Jumlah Sekolah, Guru, dan Murid Sekolah Menengah Kejuruan (SMK) di Bawah Kementerian Pendidikan dan Kebudayaan Menurut Menurut Kecamatan di Kabupaten Buton Utara, (2021/2022) <i>Number of Schools, Teachers, and Students in Senior High Schools Under The Ministry of Education and Culture by Subdistrict in Buton Regency, (2021/2022)</i> | 71 |
| 4.1.9 | Jumlah Sekolah, Guru, dan Murid Madrasah Aliyah (MA) di Bawah Kementerian Agama Menurut Menurut Kecamatan di Kabupaten Buton Utara, (2021/2022) <i>Number of Schools, Teachers, and Students in Madrasah Aliyah Under The Ministry of Religious Affairs by Subdistrict in Buton Utara Regency, (2021/2022)</i> | 73 |
| 4.1.10 | Jumlah Desa ² /Kelurahan yang Memiliki Fasilitas Sekolah Menurut Kecamatan dan Tingkat Pendidikan di Kabupaten Buton Utara <i>Number of Villages Having Educational Facilities by Subdistrict and Educational Level in Buton Regency</i> | 75 |
| 4.1.11 | Angka Partisipasi Murni (APM) dan Angka Partisipasi Kasar (APK) Menurut Jenjang Pendidikan di Kabupaten Buton Utara, 2020 dan 2021 <i>Net Participant Rate and Gross Participant Rate by Educational Level in Buton Utara Regency, 2020 and 2021.</i> | 77 |
| 4.1.12 | Persentase Penduduk Berumur 15 Tahun ke Atas yang Melek Huruf Menurut Kelompok Umur di Kabupaten Buton Utara, 2020 dan 2021 <i>Percentage of Literate People Aged 15 Years and Over by Age Group in Buton Utara Regency, 2020 and 2021.</i> | 78 |
| 4.2. | Kesehatan/Health | 79 |

| | | |
|--|---|------------|
| 4.2.1 | Jumlah Desa ¹ /Kelurahan Yang Memiliki Sarana Kesehatan Menurut Kecamatan di Kabupaten Buton Utara <i>Number of Villages¹ Having Health Facilities by Subdistrict in Buton Utara Regency</i> | 79 |
| 4.2.2 | Jumlah Tenaga Kesehatan Menurut Kecamatan di Kabupaten Buton Utara, 2021 <i>Number of Medical Personnel by Subdistrict in Buton Utara Regency, 2021</i> | 181 |
| 4.2.3 | Jumlah Rumah Sakit Umum, Rumah Sakit Khusus, Rumah Sakit/Rumah Bersalin, Puskesmas, Klinik/Balai Kesehatan, Posyandu, dan Polindes Menurut Kecamatan di Kabupaten Buton Utara, 2020 dan 2021 <i>Number of General Hospital, Special Hospital, Maternity Hospital and Public Health Center, Medical Clinic, Integrated Service Post, Village maternity Cottage by Subdistrict in Buton Utara Regency, 2020 and 2021</i> | 82 |
| 4.2.4 | Jumlah Kasus 10 Penyakit Terbanyak di Kabupaten Buton Utara, 2021 <i>Number of Cases of the 10 Most Diseases in Buton Utara Regency, 2021</i> | 84 |
| 4.3. Agama dan Sosial Lainnya/Religion and Other Social Affairs. | | 85 |
| 4.3.1 | Jumlah Penduduk Menurut Kecamatan dan Agama yang Dianut di Kabupaten Buton Utara, 2021 <i>Population by Subdistrict and Religion in Buton Utara Regency, 2021</i> . . . | 85 |
| 4.3.2 | Jumlah Tempat Peribadatan Menurut Kecamatan di Kabupaten Buton Utara, 2021 <i>Number of Places of Worship by Subdistrict and Religion in Buton Utara, 2021</i> | 86 |
| 4.3.3 | Jumlah Desa ¹ /Kelurahan yang Mengalami Bencana Alam ² Menurut Kecamatan di Kabupaten Buton Utara <i>Number of Villages¹ that Had Natural Disaster² by Subdistrict in Buton Utara Regency</i> | 87 |
| 4.4. Kemiskinan/Poverty | | 88 |
| 4.4.1 | Garis Kemiskinan, Jumlah, dan Persentase Penduduk Miskin di Kabupaten Buton Utara, 2014–2021 <i>Poverty Line, Number, and Percentage of Poor People in Buton Utara Regency Utara, 2014-2021</i> | 88 |
| 4.4.2 | Indeks Kedalaman Kemiskinan dan Indeks Keparahan Kemiskinan di Kabupaten Buton Utara, 2014–2021 <i>Poverty Gap Index and Poverty Severity Index in Buton Utara Regency, 2014-2021</i> | 89 |
| 4.5. Kriminalitas/Criminality | | 90 |
| 4.5.1 | Jumlah Tindak Pidana Menurut Kecamatan di Kabupaten Buton Utara, 2019-2021 <i>Number of Reported Criminal Cases by Subdistrict in Buton Utara Regency, 2019-2021.</i> | 90 |
| 5. PERTANIAN, KEHUTANAN, PETERNAKAN, DAN PERIKANAN/AGRICULTURE, FORESTRY, LIVESTOCK, AND FISHERY. | | 91 |
| 5.1. Hortikultura/Horticulture | | 106 |
| 5.1.1 | Luas Panen Tanaman Sayuran Menurut Kecamatan dan Jenis Tanaman (ha) di Kabupaten Buton Utara, 2021 <i>Harvested Area of Vegetables by Subdistrict and Kind of Plant (ha) in</i> | |

| | | |
|--------|---|-----|
| | <i>Buton Utara Regency, 2021</i> | 106 |
| 5.1.2 | Produksi Tanaman Sayuran Menurut Kecamatan dan Jenis Tanaman (kwintal) di Kabupaten Buton Utara, 2021 <i>Production of Vegetables by Subdistrict and Kind of Plant (quintal) in Buton Utara Regency, 2021</i> | 108 |
| 5.1.3 | Luas Panen Tanaman Sayuran dan Buah–Buahan Semusim Menurut Jenis Tanaman di Kabupaten Buton Utara (ha), 2018-2021 <i>Harvested Area of Seasonal Vegetables and Fruits by Kind of Plant in Buton Utara Regency (ha), 2018-2021</i> | 110 |
| 5.1.4 | Produksi Tanaman Sayuran dan Buah–Buahan Semusim Menurut Jenis Tanaman di Kabupaten Buton Utara (kuintal), 2018-2020 <i>Production of Seasonal Vegetables and Fruits by Kind of Plant in Buton Utara Regency (quintal), 2018-2021</i> | 111 |
| 5.1.5 | Luas Panen Tanaman Biofarmaka Menurut Kecamatan dan Jenis Tanaman (m ²) di Kabupaten Buton Utara, 2021 <i>Harvested Area of Medicinal Plants by Subdistrict and Kind of Plant (m²) in Buton Utara Regency, 2021</i> | 112 |
| 5.1.6 | Produksi Tanaman Biofarmaka Menurut Kecamatan dan Jenis Tanaman (kg) di Kabupaten Buton Utara, 2021 <i>Production of Medicinal Plants by Subdistrict and Kind of Plant (kg) in Buton Utara Regency, 2021</i> | 114 |
| 5.1.7 | Luas Panen Tanaman Biofarmaka Menurut Jenis Tanaman di Kabupaten Buton Utara (m ²), 2018-2021 <i>Harvested Area of Medicinal Plants by Kind of Plant in Buton Utara Regency (m²), 2018-2021</i> | 116 |
| 5.1.8 | Produksi Tanaman Biofarmaka Menurut Jenis Tanaman di Kabupaten Buton Utara (kg), 2018-2021 <i>Production of Medicinal Plants by Kind of Plant in Buton Utara Regency (kg), 2018-2021</i> | 117 |
| 5.1.9 | Luas Panen Tanaman Hias Menurut Kecamatan dan Jenis Tanaman (m ²) di Kabupaten Buton Utara, 2021 <i>Harvested Area of Ornamental Plants by Subdistrict and Kind of Plant (m²) in Buton Utara Regency, 2021</i> | 118 |
| 5.1.10 | Produksi Tanaman Hias Menurut Kecamatan dan Jenis Tanaman (tangkai) di Kabupaten Buton Utara, 2021 <i>Production of Ornamental Plants by Subdistrict and Kind of Plant (stalks) in Buton Utara Regency, 2021</i> | 119 |
| 5.1.11 | Luas Panen Tanaman Hias Menurut Jenis Tanaman di Kabupaten Buton Utara (m ²), 2018-2021 <i>Harvested Area of Ornamental Plants by Kind of Plant in Buton Utara Regency (m²), 2018-2021</i> | 120 |
| 5.1.12 | Produksi Tanaman Hias Menurut Jenis Tanaman di Kabupaten Buton Utara (tangkai), 2018-2021 <i>Production of Ornamental Plants by Kind of Plant in Buton Utara Regency (stalks), 2018-2021</i> | 121 |
| 5.1.13 | Produksi Buah-buahan Menurut Jenis Tanaman Menurut Kecamatan (kwintal) di Kabupaten Buton Utara, 2020 dan 2021 <i>Production of Fruits by Kind of Plant by Subdistrict (quintal) in Buton Utara Regency, 2020 and 2021</i> | 122 |

| | | |
|-------------|---|------------|
| 5.1.14 | Produksi Buah–Buahan dan Sayuran Tahunan Menurut Jenis Tanaman di Kabupaten Buton Utara (kuintal), 2018-2021 <i>Production of Annual Fruits and Vegetables by Kind of Plant in Buton Utara Regency (qwintal), 2018-2021</i> | 124 |
| 5.2. | Perkebunan/Estate Crops | 125 |
| 5.2.1 | Luas Areal Tanaman Perkebunan Menurut Kecamatan dan Jenis Tanaman (ha) di Kabupaten Buton Utara, 2020 dan 2021 <i>Planted Area of Estate Crops by Subdistrict and Type of Crops (ha) in Buton Regency, 2020 and 2021</i> | 125 |
| 5.2.2 | Produksi Perkebunan Menurut Kecamatan dan Jenis Tanaman (ton) di Kabupaten Buton Utara, 2020 dan 2021 <i>Production of Estates by Subdistrict and Type of Crops (tons) in Buton Regency, 2020 and 2021</i> | 127 |
| 5.3. | Perikanan/Fishery | 128 |
| 5.3.1 | Jumlah Rumah Tangga Perikanan Tangkap Menurut Kecamatan dan Subsektor di Kabupaten Buton Utara, 2021 <i>Number of Fish Capture Households by Subdistrict and Subsector in Buton Utara Regency, 2021</i> | 128 |
| 5.3.2 | Produksi Perikanan Tangkap Menurut Kecamatan dan Subsektor (ton) di Kabupaten Buton Utara, 2021 <i>Production of Fish Capture by Subdistrict and Subsector (ton) in Buton Utara Regency, 2021</i> | 129 |
| 5.3.3 | Jumlah Rumah Tangga Perikanan Budidaya Menurut Kecamatan dan Jenis Budidaya di Kabupaten Buton Utara, 2021 <i>Number of Aquaculture Households by Subdistrict and Type of Aquaculture in Buton Utara Regency, 2021</i> | 130 |
| 5.3.4 | Produksi Perikanan Budidaya Menurut Kecamatan dan Subsektor (ton) di Kabupaten Buton Utara, 2021 <i>Production of Aquaculture by Subdistrict and Subsector (ton) in Buton Utara Regency, 2021</i> | 131 |
| 6. | INDUSTRI, PERTAMBANGAN, DAN ENERGI/INDUSTRY, MINING, AND ENERGY | 133 |
| 6.1. | Industri/Industry | 142 |
| 6.1.1 | Jumlah Perusahaan Industri Menurut Badan Hukum di Kabupaten Buton Utara, 2017-2021 <i>Number of Industrial Establishment by bussiness entity in Buton Utara Regency, 2017-2021</i> | 142 |
| 6.2. | Energi/Energy | 143 |
| 6.2.1 | Daya Terpasang, Produksi, dan Distribusi Listrik PT. PLN (Persero) pada Cabang/Ranting PLN menurut Rayon, 2021 <i>Installed Capacity, Production, and Distribution of Electricity of State Electricity Company at Branch Level by Area, 2021</i> | 143 |
| 6.2.2 | Jumlah Pelanggan Listrik menurut Rayon, 2017-2021 <i>Number of Registered Electricity Costumers by Area, 2017-2021</i> | 145 |
| 7. | PARIWISATA/TOURISM | 147 |
| 7.2.1 | Jumlah Rumah Makan/Restoran menurut Kecamatan di Kabupaten Buton Utara, 2018-2021 <i>Number of Restaurants by Subdistrict in Buton Utara Regency, 2018-2021</i> | 152 |

| | | |
|-------------|--|------------|
| 7.2.2 | Jumlah Akomodasi Hotel menurut Kecamatan di Kabupaten Buton, 2020 dan 2021 <i>Number of Hotel Accomodation by Subdistrict in Buton Regency, 2020 and 2021</i> | 153 |
| 8. | TRANSPORTASI DAN KOMUNIKASI/TRANSPORTATION AND COMMUNICATION | 155 |
| 8.1. | Transportasi/Transportation | 161 |
| 8.1.1 | Panjang Jalan Menurut Pemerintahan yang Berwenang Mengelolanya (km) di Kabupaten Buton Utara, 2017-2021 <i>Length of Roads by Level of Government Authority (km) in Buton Utara Regency, 2017-2021</i> | 161 |
| 8.1.2 | Panjang Jalan Menurut Jenis Permukaan Jalan (km) di Kabupaten Buton Utara, 2017-2021 <i>Length of Road by Type of Road Surface (km) in Buton Utara Regency, 2017-2021</i> | 162 |
| 8.1.3 | Panjang Jalan Menurut Kondisi Jalan (km) di Kabupaten Buton Utara, 2021 <i>Length of Roads by Road Condition (km) in Buton Utara Regency, 2021</i> | 163 |
| 8.2. | Komunikasi/Communication | 164 |
| 8.2.1 | Jumlah Kantor Pos Pembantu Menurut Kecamatan di Kabupaten Buton Utara, 2018-2021 <i>Number of Post Offices Subsidiaries by Subdistrict in Buton Regency, 2018-2021</i> | 164 |
| 9. | PERBANKAN, KOPERASI, DAN HARGA-HARGA/BANKING, COOPERATIVE, AND PRICES | 165 |
| 9.2.1 | Jumlah Koperasi Aktif Menurut Kecamatan di Kabupaten Buton Utara, 2018-2021 <i>Number of Active Cooperative by Subdistrict in Buton Utara Regency, 2018-2021</i> | 171 |
| 9.2.2 | Jumlah Koperasi Menurut Jenis Koperasi dan Kecamatan di Kabupaten Buton Utara, 2021 <i>Number of Cooperatives by Type of Cooperative and Subdistrict in Buton Utara Regency, 2021</i> | 172 |
| 10. | PENGELUARAN PENDUDUK/POPULATION EXPENDITURE | 173 |
| 10.2.1 | Rata-rata Pengeluaran per Kapita Sebulan Menurut Kelompok Komoditas (rupiah) di Kabupaten Buton Utara, 2020 dan 2021 <i>Monthly Average Expenditure per Capita by Commodity Group (rupiahs) in Buton Utara Regency, 2020 and 2021</i> | 177 |
| 10.2.2 | Persentase Pengeluaran per Kapita Sebulan Menurut Kelompok Komoditas di Kabupaten Buton Utara, 2020 dan 2021 <i>Percentage of Monthly Expenditure per Capita by Commodity Group in Buton Utara Regency, 2020 and 2021</i> | 179 |
| 10.2.3 | Persentase Penduduk Menurut Golongan Pengeluaran Per Kapita Sebulan di Kabupaten Buton Utara, 2020 dan 2021 <i>Percentage of Population by Per Capita Spending Group in Buton Utara Regency, 2020 and 2021</i> | 181 |
| 11. | PERDAGANGAN/TRADE | 183 |
| 11.2.1 | Jumlah Sarana Perdagangan Menurut Jenisnya di Kabupaten Buton Utara, 2018-2021 <i>Number of Trading Facilities by Type of Facility in Buton Utara Regency,</i> | |

| | |
|---|------------|
| 2018-2021 | 189 |
| 12. SISTEM NERACA REGIONAL/SYSTEM OF REGIONAL ACCOUNTS | 191 |
| 12.2.1 Produk Domestik Regional Bruto Atas Dasar Harga Berlaku Menurut Lapangan Usaha di Kabupaten Buton Utara (juta rupiah), 2017-2021 <i>Gross Domestic Regional Product at Current Market Prices by Industry in Buton Utara Regency (miliar rupiahs), 2017-2021</i> | 202 |
| 12.2.2 Produk Domestik Regional Bruto Atas Dasar Harga Konstan 2010 Menurut Lapangan Usaha di Kabupaten Buton Utara (juta rupiah), 2017-2021 <i>Gross Domestic Regional Product at 2010 Constant Market Prices by Industry in Buton Utara Regency (miliar rupiahs), 2017-2021.</i> | 204 |
| 12.2.3 Distribusi Persentase Produk Domestik Regional Bruto Atas Dasar Harga Berlaku Menurut Lapangan Usaha di Kabupaten Buton Utara, 2017-2021 <i>Percentage Distribution of Gross Domestic Regional Product at Current Market Prices by Industry in Buton Utara Regency, 2017-2021</i> | 206 |
| 12.2.4 Laju Pertumbuhan Produk Domestik Regional Bruto Atas Dasar Harga Konstan 2010 Menurut Lapangan Usaha di Kabupaten Buton Utara (persen), 2017-2021 <i>Growth Rate of Gross Domestic Regional Product at 2010 Constant Market Prices by Industry in Buton Utara Regency (percent), 2017-2021</i> | 208 |
| 12.2.5 Produk Domestik Regional Bruto Atas Dasar Harga Berlaku Menurut Pengeluaran di Kabupaten Buton Utara (miliar rupiah), 2017-2021 <i>Gross Domestic Regional Product at Current Market Prices by Type of Expenditure in Buton Utara Regency (billion rupiahs), 2017-2021</i> | 210 |
| 12.2.6 Produk Domestik Regional Bruto Atas Dasar Harga Konstan 2010 Menurut Pengeluaran di Kabupaten Buton Utara (miliar rupiah), 2017-2021 <i>Gross Domestic Regional Product at 2010 Constant Market Prices by Type of Expenditure in Buton Utara Regency (billion rupiahs), 2017-2021</i> | 211 |
| 12.2.7 Distribusi Persentase Produk Domestik Regional Bruto Atas Dasar Harga Berlaku Menurut Pengeluaran di Kabupaten Buton Utara, 2017-2021 <i>Percentage Distribution of Gross Domestic Regional Product at Current Market Prices by Type of Expenditure in Buton Utara Regency, 2017-2021</i> | 212 |
| 12.2.8 Laju Pertumbuhan Produk Domestik Regional Bruto Atas Dasar Harga Konstan 2010 Menurut Pengeluaran di Kabupaten Buton Utara (persen), 2017-2021 <i>Growth Rate of Gross Domestic Regional Product at 2010 Constant Market Prices by Type of Expenditure in Buton Utara Regency (percent), 2017-2021</i> | 213 |
| 13. PERBANDINGAN ANTAR KABUPATEN/KOTA / REGENCY/MUNICIPAL COMPARISON | 215 |
| 13.2.1 Jumlah Penduduk Menurut Kabupaten/Kota di Provinsi Sulawesi Tenggara (ribu), 2017-2021 <i>Population by Regency/Municipality in Sulawesi Tenggara Province (thousand), 2017-2021.</i> | 220 |
| 13.2.2 Laju Pertumbuhan Produk Domestik Regional Bruto Atas Dasar Harga Konstan 2010 Menurut Kabupaten/Kota di Provinsi Sulawesi Tenggara (persen), 2017-2021 <i>Rate of Growth of Gross Regional Domestic Products at Constant 2010 Prices by Regency/Municipality in Sulawesi Tenggara Province (percent), 2017-2021</i> | 221 |

| | | |
|--------|---|-----|
| 13.2.3 | Jumlah Penduduk Miskin Menurut Kabupaten/Kota di Provinsi Sulawesi Tenggara (ribu), 2017-2021 <i>Number of Poor Population by Regency/Municipality in Sulawesi Tenggara Province (thousand), 2017-2021</i> | 222 |
| 13.2.4 | Indeks Pembangunan Manusia Menurut Kabupaten/Kota di Provinsi Sulawesi Tenggara, 2017-2021 <i>Human Development Index by Regency/Municipality in Sulawesi Tenggara Province, 2017-2021</i> | 223 |

<https://buturkab.bps.go.id>

Halaman ini sengaja dikosongkan
This page is intentionally left blank

DAFTAR GAMBAR/LIST OF FIGURES

| Gambar/Figure | Halaman/Page |
|---|--------------|
| 1. GEOGRAFI DAN IKLIM/GEOGRAPHY AND CLIMATE | 1 |
| 1.1. Persentase Luas Wilayah per Kecamatan di Kabupaten Buton Utara <i>Area Percentage by Subdistrict in Buton Utara Regency</i> | 7 |
| 2. PEMERINTAHAN/GOVERNMENT | 15 |
| 2.1. Jumlah Desa / Kelurahan di Kabupaten Buton Utara, 2021 <i>Village / Kelurahan Number in Buton Utara Regency, 2021</i> | 20 |
| 3. PENDUDUK DAN KETENAGAKERJAAN/POPULATION AND EMPLOYMENT | 29 |
| 3.1. Piramida Penduduk Kabupaten Buton Utara, 2021 <i>Population Pyramid of Buton Utara Regency, 2021</i> | 37 |
| 4. SOSIAL DAN KESEJAHTERAAN RAKYAT/SOCIAL AND WELFARE | 45 |
| 4.1. Jumlah Penduduk Miskin di Kabupaten Buton Utara, 2014-2021 <i>Number of Poor People in Buton Utara Regency, 2014-2021.</i> | 57 |
| 5. PERTANIAN, KEHUTANAN, PETERNAKAN, DAN PERIKANAN/AGRICULTURE, FORESTRY, LIVESTOCK, AND FISHERY. | 91 |
| 5.1. Produksi Perkebunan Menurut Kecamatan dan Jenis Tanaman (ton) di Kabupaten Buton Utara, 2021 <i>Production of Estates by Subdistrict and Type of Crops (tons) in Buton Utara Regency, 2021</i> | 105 |
| 6. INDUSTRI, PERTAMBANGAN, DAN ENERGI/INDUSTRY, MINING, AND ENERGY | 133 |
| 6.1. Jumlah Perusahaan Industri di Kabupaten Buton Utara, 2017-2021 <i>Number of Industrial Establishment by bussiness entity in Buton Utara Regency, 2017-2021</i> | 141 |
| 7. PARIWISATA/TOURISM | 147 |
| 7.1. Jumlah Rumah Makan/Restoran di Kabupaten Buton Utara, 2018-2021 <i>Number of Restaurants in Buton Utara Regency, 2018-2021</i> | 151 |
| 8. TRANSPORTASI DAN KOMUNIKASI/TRANSPORTATION AND COMMUNICATION | 155 |
| 8.1. Persentase Panjang Jalan Menurut Kondisi Jalan (km) di Kabupaten Buton Utara, 2021 <i>Length of Roads Percentage by Road Condition (km) in Buton Utara Regency, 2021</i> | 160 |
| 9. PERBANKAN, KOPERASI, DAN HARGA-HARGA/BANKING, COOPERATIVE, AND PRICES | 165 |
| 9.1. Jumlah Koperasi Menurut Jenis di Kabupaten Buton Utara, 2021 <i>Number of Cooperatives by Type in Buton Utara Regency, 2021</i> | 170 |
| 10. PENGELUARAN PENDUDUK/POPULATION EXPENDITURE. | 173 |
| 10.1. Rata-rata Pengeluaran per Kapita Sebulan Menurut Kelompok Komoditas (rupiah) di Kabupaten Buton Utara, 2020 dan 2021 <i>Monthly Average Expenditure per Capita by Commodity Group (rupiahs) in Buton Utara Regency, 2020 and 2021</i> | 176 |

| | |
|---|------------|
| 11. PERDAGANGAN/TRADE | 183 |
| 11.1. Jumlah Sarana Perdagangan Menurut Jenisnya di Kabupaten Buton Utara, 2018-2021 <i>Number of Trading Facilities by Type of Facility in Buton Utara Regency, 2018-2021</i> | 188 |
| 12. SISTEM NERACA REGIONAL/SYSTEM OF REGIONAL ACCOUNTS | 191 |
| 12.1. Produk Domestik Regional Bruto Atas Dasar Harga Berlaku Menurut Lapangan Usaha di Kabupaten Buton Utara (juta rupiah), 2017-2021 <i>Gross Domestic Regional Product at Current Market Prices by Industry in Buton Utara Regency (million rupiahs), 2017-2021</i> | 201 |
| 13. PERBANDINGAN ANTAR KABUPATEN/KOTA / REGENCY/MUNICIPAL COMPARISON | 215 |
| 13.1. Jumlah Penduduk Menurut Kabupaten/Kota di Provinsi Sulawesi Tenggara, 2021 <i>Total Population by Regency/Municipality in Sulawesi Tenggara Province, 2021</i> | 219 |

<https://buturkab.bps.go.id>

PENJELASAN UMUM/EXPLANATORY NOTES

Tanda-tanda, satuan-satuan, dan lain-lainnya yang digunakan dalam publikasi ini adalah sebagai berikut:

Symbols, measurement units, and acronyms which are used in this publication, are as follows:

1. TANDA-TANDA/SYMBOLS

| | |
|---|----------------|
| Data tidak tersedia/ <i>Data not available</i> | : ... |
| Tidak ada atau nol/ <i>Null or zero</i> | :— |
| Data dapat diabaikan/ <i>Data negligible</i> | : 0 |
| Tanda decimal/ <i>Decimal point</i> | : , |
| Data tidak dapat ditampilkan/ <i>Not applicable</i> | : NA |
| Angka perkiraan/ <i>Estimated figures</i> | : ^e |
| Angka sementara/ <i>Preliminary figures</i> | : ^x |
| Angka sangat sementara/ <i>Very preliminary figures</i> : ^{xx} | |
| Angka diperbaiki/ <i>Revised figures</i> | : ^r |

2. SATUAN/UNITS

| | |
|--|---|
| barel/ <i>barrel</i> | : 158,99 liter/ <i>litres</i> = 1/6,2898 m ³ |
| hektar (ha)/ <i>hectare (ha)</i> | : 10 000 m ² |
| kilometer (km)/ <i>kilometres (km)</i> | : 1 000 meter/ <i>meters</i> (m) |
| knot/ <i>knot</i> | : 1,8523 km/jam (km/hour) |
| kuintal/ <i>quintal</i> | : 100 kg |
| KWh | : 1 000 Watt <i>hour</i> |
| MWh | : 1 000 KWh |
| liter (untuk beras)/ <i>litre (for rice)</i> | : 0,80 kg |
| ons/ <i>ounce</i> | : 28,31 gram/ <i>grams</i> |
| ton | : 1 000 kg |

Satuan lain: buah, dus, butir, helai/lembar, kaleng, batang, pulsa, ton kilometer (ton-km), jam, menit, persen (%).

Other units: unit, pack, pieces, sheet, tin, pulse, ton-kilometres(ton-km), hour, minute, percent (%).

Perbedaan angka di belakang koma disebabkan oleh pembulatan angka.

The difference in decimal numbers is caused by rounding.

Halaman ini sengaja dikosongkan
This page is intentionally left blank

Keadaan Geografis Buton
Utara

GEOGRAPHY CONDITION OF
BUTON UTARA

2021

Luas Wilayah Buton Utara

TOTAL AREA OF BUTON UTARA

1923,03 km^2
sq.km

WAKORUMBA UTARA
245,26 KM^2

KULISUSU BARAT
370,47 KM^2

BONEGUNU
491,44 KM^2

KAMBOWA
303,44 KM^2

KULISUSU UTARA
339,64 KM^2

KULISUSU
172,78 KM^2



PENJELASAN TEKNIS

1. Bab ini menyajikan data mengenai geografi, batas wilayah, luas wilayah, kondisi tanah yang meliputi topografi, geologis, hidrologis/keadaan perairan (laut dan sungai), keadaan iklim, dan curah hujan di Kabupaten Buton Utara
2. Secara astronomis, Indonesia terletak antara 60 08' Lintang Utara dan 110 15' Lintang Selatan dan antara 940 45'–1410 05' Bujur Timur dan dilalui oleh garis ekuator atau garis khatulistiwa yang terletak pada garis lintang 00.
3. Berdasarkan posisi geografisnya, negara Indonesia memiliki batas-batas: Utara - Negara Malaysia, Singapura, Filipina, dan Laut Cina Selatan; Selatan - Negara Australia dan Samudera Hindia; Barat - Samudera Hindia; Timur - Negara Papua Nugini, Timor Leste, dan Samudera Pasifik.
4. Indonesia terdiri dari 34 provinsi yang terletak di lima pulau besar dan empat kepulauan, yaitu:
 - Pulau Sumatera: Aceh, Sumatera Utara, Sumatera Barat, Riau, Jambi, Sumatera Selatan, Bengkulu, dan Lampung.
 - Kepulauan Riau: Kepulauan Riau.
 - Kepulauan Bangka Belitung: Kepulauan Bangka Belitung.
 - Pulau Jawa: DKI Jakarta, Jawa Barat, Banten, Jawa Tengah, DI Yogyakarta, dan Jawa Timur.

TECHNICAL EXPLANATION

1. *This chapter presents data about geography, boundaries, area, soil condition covering topography, geological, hydrological/circumstances maritim (sea and river), climatic conditions, and rainfall in Buton Utara Regency.*
2. *Astronomically, Indonesia is located between 60 08' North latitude and 110 15' South latitude, and between 940 45' and 1410 05' East longitude and lies on equator line located at 00 latitude line.*
3. *In terms of geographic position, Indonesia has boundaries as follows: North - Malaysia, Singapore, Philippines, and South China Sea; South - Australia and Indian Ocean; West - Indian Ocean; East - Papua New Gunea, Timor Leste, and Pasific Ocean.*
4. *Indonesia has 34 provinces spreading over five main islands and four archipelago. These include:*
 - *Sumatera Island: Aceh, Sumatera Utara, Sumatera Barat, Riau, Jambi, Sumatera Selatan, Bengkulu, and Lampung.*
 - *Riau Archipelago: Kepulauan Riau.*
 - *Bangka Belitung Archipelago: Kepulauan Bangka Belitung.*
 - *Jawa Island: DKI Jakarta, Jawa Barat, Banten, Jawa Tengah, DI Yogyakarta, and Jawa Timur.*

- Kepulauan Nusa Tenggara (Sunda Kecil): Bali, Nusa Tenggara Barat, dan Nusa Tenggara Timur.
- Pulau Kalimantan: Kalimantan Barat, Kalimantan Tengah, Kalimantan Selatan, Kalimantan Timur, dan Kalimantan Utara.
- Pulau Sulawesi: Sulawesi Utara, Gorontalo, Sulawesi Tengah, Sulawesi Selatan, Sulawesi Barat, dan Sulawesi Tenggara.
- Kepulauan Maluku: Maluku dan Maluku Utara.
- Pulau Papua: Papua dan Papua Barat.
- *Nusa Tenggara Archipelago (Sunda Kecil): Bali, Nusa Tenggara Barat, and Nusa Tenggara Timur.*
- *Kalimantan Island: Kalimantan Barat, Kalimantan Tengah, Kalimantan Selatan, Kalimantan Timur and Kalimantan Utara.*
- *Sulawesi Island: Sulawesi Utara, Gorontalo, Sulawesi Tengah, Sulawesi Selatan, Sulawesi Barat, and Sulawesi Tenggara.*
- *Maluku Archipelago: Maluku and Maluku Utara.*
- *Papua Island: Papua and Papua Barat.*

DESKRIPSI

Letak Geografi

Bab ini menampilkan data tentang geografi, batas, wilayah, kondisi tanah, baik secara geologi maupun hidrologi, keadaan maritim (laut dan sungai), keadaan iklim, dan hujan di Kabupaten Buton Utara.

Kabupaten Buton Utara dengan ibukota di Buranga merupakan salah satu kabupaten di Provinsi Sulawesi Tenggara yang wilayahnya meliputi sebagian Pulau Buton bagian utara, serta pulau-pulau kecil yang tersebar di sekitar kawasan tersebut.

Kabupaten Buton Utara terletak di bagian Selatan Khatulistiwa pada garis lintang 40 06' Sampai 50 15' Lintang Selatan, dan dari Barat ke Timur 1220 59' Bujur Timur sampai dengan 1230 15' Bujur Timur.

DESCRIPTION

Geography Location

This chapter presents data about geography, boundaries, area, soil condition covering topography, geological, hydrological/ circumstances maritim (sea and river), climatic conditions, and rainfall in Buton Utara Regency.

Buton Utara Regency with capital in Buranga is one of regency in Southeast Sulawesi Province which it's area covering partly of northern Buton Island, and small islands that dispersed in around of the region.

Buton Utara Regency is located in southern equator in latitude 4 06' till 5 15' south latitude and from west to east 122 59' East Longitude till 123 15' east longitude.

Batas Wilayah

Batas wilayah administrasi Kabupaten Buton Utara sebagai berikut:

- Sebelah utara berbatasan dengan Selat Wawonii.
- Sebelah Timur berbatasan dengan Laut Banda.
- Sebelah Selatan berbatasan dengan Kabupaten Buton.
- Sebelah Barat berbatasan dengan Selat Buton dan Kabupaten Muna.

Luas Wilayah

Berdasarkan data Badan Pertanahan Nasional (BPN), Luas daratan Kabupaten Buton Utara yaitu seluas 1.923,03 km² yang terletak di bagian Utara Pulau Buton. Dari 6 kecamatan yang berada di Kabupaten Buton Utara, Kecamatan Bonegunu merupakan kecamatan yang memiliki wilayah paling luas dibanding kecamatan lainnya, yaitu seluas 491,44 km² atau 25,56 persen dari seluruh luas Kabupaten Buton Utara. Sedangkan kecamatan yang memiliki luas wilayah paling kecil yaitu Kecamatan Kulisusu yaitu seluas 172,78 km² atau 8,98 persen dari seluruh luas wilayah Kabupaten Buton Utara.

Adapun luas wilayah Kecamatan Kulisusu Barat yaitu 370,47 km² atau 19,26 persen, Kecamatan Kulisusu Utara seluas 339,64 km² atau 17,66 persen, Kecamatan Kambowa seluas 303,44 km² atau 15,78 persen dan Kecamatan Wakorumba seluas 245,26 km² atau 12,75 persen dari seluruh luas wilayah kabupaten Buton Utara.

Boundaries

Administratively, Buton Utara Regency is bounded by:

- *Northern border with Wawonii Strain.*
- *East border with Banda Sea.*
- *South border with Buton Regency*
- *West border with Buton Strain and Muna Regency.*

Total Area

Based on Badan Pertanahan Nasional (BPN) Data, total area of Buton Utara Regency is 1.923,03 km² that located in northern of Buton Island. From 6 districts in Buton Utara Regency, Bonegunu District is the largest district than others, with the area is 491,44 km² or 25.56 percent of total area of Buton Utara Regency. While the district with the smallest area is Kulisusu District with the area is 172.78 km² or 8,98 percent of total area of Buton Utara Regency.

Then, Kulisusu Barat District area is 370.47 km² or 19.26 percent, Kulisusu Utara District area is 339,64 km² or 17,66 percent, Kambowa District area is 303.44 km² or 15.78 percent and Wakorumba District area is 245,26 km² or 12.75 percent of total area of Buton Utara Regency.

Iklim

Kabupaten Buton Utara pada umumnya beriklim tropis dengan suhu rata-rata antara 25°C - 28°C. Seperti halnya daerah lain pada bulan Oktober sampai Juli angin bertiup dari benua Asia dan samudera pasifik mengandung banyak uap air yang menyebabkan terjadinya hujan di sebagian besar wilayah Indonesia, termasuk Kabupaten Buton Utara.

Sedangkan musim kemarau terjadi antara bulan Agustus dan September, dimana pada bulan ini angin bertiup dari benua Australia yang sifatnya kering dan sedikit mengandung uap air. Seperti halnya daerah Sulawesi Tenggara pada umumnya, di Kabupaten Buton Utara angin bertiup dengan arah yang tidak menentu, yang mengakibatkan curah hujan yang tidak menentu pula, dan keadaan ini dikenal sebagai musim pancaroba.

Curah Hujan

Musim hujan terjadi pada bulan Oktober sampai dengan Juli, dimana angin yang mengandung banyak uap air bertiup dari benua Asia dan samudra pasifik sehingga menyebabkan hujan. Sedangkan musim kemarau terjadi antara bulan Agustus dan bulan September. Pada bulan ini angin bertiup dari benua Australia yang sifatnya kering dan mengandung uap air yang relatif sedikit.

Climate

Buton Utara Regency generally has tropical climate average temperature between 25°C – 28°C. Like other regions in October to July the wind is blowing from the Asia Continent and the Pacific Ocean contains a lot of water vapor that causes rain in the most region of Indonesia, including Buton Utara Regency.

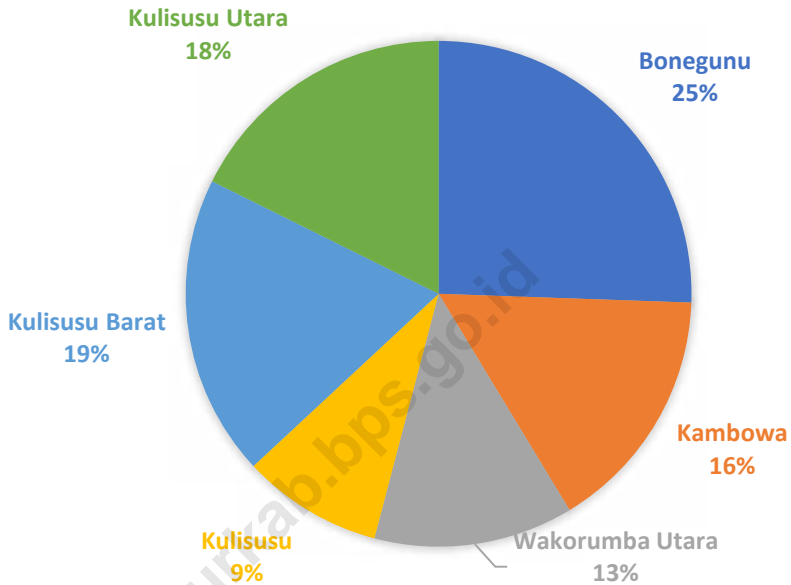
While dry season occurs between August and September, which is in this month wind is blowing from Australia Continent that are dry and slightly contains water vapor. As well as the general area of Southeast Sulawesi, in Buton Utara Regency wind is blowing in the uncertain direction, resulting in uncertain rainfall, and this condition known as transition season.

Rainfall

The rainy season occurs in October and July, which the wind contains a lot of water vapor is blowing from the Asia Continent and the Pacific Ocean that causing rain. While dry season occurs between August and September. In this month, the wind is blowing from the Australia Continent that are dry and contains relatively little water vapor.

Gambar
Picture

1.1 **Persentase Luas Wilayah per Kecamatan di Kabupaten Buton Utara**
Area Percentage by Subdistrict in Buton Utara Regency



Sumber/Source: Dinas Pekerjaan Umum dan Penataan Ruang Kabupaten Buton Utara/ Public Work Office of Buton Utara Regency

1.1. Keadaan Geografi/Geography Condition

Tabel

1.1.1

Luas Daerah dan Jumlah Pulau Menurut Kecamatan di Kabupaten Buton Utara, 2021

Table

Total Area and Number of Islands by Subdistrict in Buton Utara Regency, 2021

| Kecamatan <i>Subdistrict</i> | Ibukota <i>Capital</i> | Luas ¹ (km2) <i>Area ¹(sq.km)</i> |
|---------------------------------|---------------------------|---|
| (1) | (2) | (3) |
| Bonegunu | Buranga | 491,44 |
| Kambowa | Kambowa | 303,44 |
| Wakorumba Utara | Labuan | 245,26 |
| Kulisusu | Bangkudu | 172,78 |
| Kulisusu Barat | Lambale | 370,47 |
| Kulisusu Utara | Waode Buri | 339,64 |
| Buton Utara | | 1923,03 |

Lanjutan Tabel/*Continued Table 1.1.1*

| Kecamatan <i>Subdistrict</i> | Persentase Terhadap Luas Wilayah <i>Percentage to Area</i> | Jumlah Pulau ² <i>Number of Islands²</i> |
|---------------------------------|--|---|
| (1) | (4) | (5) |
| Bonegunu | 25,56 | 21 |
| Kambowa | 15,78 | - |
| Wakorumba Utara | 12,75 | 1 |
| Kulisusu | 8,99 | 5 |
| Kulisusu Barat | 19,26 | - |
| Kulisusu Utara | 17,66 | 4 |
| Buton Utara | 100,00 | 31 |

Catatan/Note: ¹Berdasarkan Peraturan Menteri Dalam Negeri Nomor 137 Tahun 2017 tanggal 29 Desember 2017/*Based on Minister of Home Affairs Regulation Number 137/2017, December 29, 2017*

²Berdasarkan informasi Kementerian Dalam Negeri Tahun 2018/*Based on information from Ministry of Home Affairs, 2018*

Sumber/Source: Dinas Pekerjaan Umum dan Penataan Ruang Kabupaten Buton Utara/*Public Work Office of Buton Utara Regency*

Tabel 1.1.2 **Tinggi Wilayah dan Jarak ke Ibukota Kabupaten menurut Kecamatan di Kabupaten Buton Utara, 2021**
Table *Altitude and Distance to the Capital of Regency by Subdistrict in Buton Utara Regency, 2021*

| Kecamatan <i>Subdistrict</i> | Ibukota <i>Capital</i> | Tinggi Wilayah (mdpl) <i>Altitude (masl)</i> | Jarak ke Ibukota Kabupaten (km) <i>Distance to the Capital of Regency (km)</i> |
|---------------------------------|---------------------------|---|--|
| (1) | (2) | (3) | (4) |
| Bonegunu | Buranga | | 63,00 |
| Kambowa | Kambowa | | 94,00 |
| Wakorumba Utara | Labuan | | 85,00 |
| Kulisusu | Bangkudu | | 0 |
| Kulisusu Barat | Lambale | | 35,00 |
| Kulisusu Utara | Waode Buri | | 12,00 |

Sumber/Source: Dinas Pekerjaan Umum dan Penataan Ruang Kabupaten Buton Utara/ *Public Work Office of Buton Utara Regency*

1.2. Keadaan Iklim/*Climate Condition*

Tabel 1.2.1 Pengamatan Unsur Iklim Menurut Bulan di Stasiun Betoambari, 2021
Table *Observation of Climate Elements by Months at Betoambari Station, 2021*

| Bulan Month | Suhu Udara Temperature (°C) | | | Kelembapan Udara Humidity (%) | | |
|---------------------|--------------------------------|-------------|----------------------|----------------------------------|-------------|----------------------|
| | Min | Maks Max | Rata-rata Average | Min | Maks Max | Rata-rata Average |
| (1) | (2) | (3) | (4) | (5) | (6) | (7) |
| Januari/January | 23,2 | 32,8 | 27,2 | 64 | 98 | 87 |
| Februari/February | 23,8 | 33,0 | 28,0 | 59 | 98 | 82 |
| Maret/March | 23,0 | 32,8 | 27,1 | 60 | 98 | 86 |
| April/April | 21,2 | 34,0 | 27,4 | 52 | 98 | 82 |
| Mei/May | 22,0 | 33,7 | 27,0 | 51 | 100 | 85 |
| Juni/June | 22,0 | 33,8 | 26,4 | 51 | 98 | 86 |
| Juli/July | 21,2 | 32,8 | 26,0 | 47 | 98 | 85 |
| Agustus/August | 21,2 | 33,8 | 26,2 | 49 | 100 | 83 |
| September/September | 21,8 | 34,2 | 26,4 | 42 | 99 | 84 |
| Oktober/October | 20,8 | 34,8 | 27,3 | 47 | 98 | 83 |
| November/November | 23,2 | 33,6 | 26,9 | 59 | 100 | 88 |
| Desember/December | 22,4 | 33,2 | 27,4 | 62 | 100 | 86 |

Lanjutan Tabel/*Continued Table 1.2.1*

| Bulan <i>Month</i> | Rata-rata Tekanan Udara <i>Average Atmospheric Pressure (mb)</i> | Kecepatan Angin <i>Wind Velocity (knot)</i> | Penyinaran Matahari <i>Duration of Sunshine (%)</i> |
|---------------------------|--|--|--|
| (1) | (8) | (9) | (10) |
| Januari/ <i>January</i> | 1003,3 | 3,1 | 32,0 |
| Februari/ <i>February</i> | 1004,2 | 4,4 | 40,6 |
| Maret/ <i>March</i> | 1004,7 | 3,3 | 38,9 |
| April | 1005,5 | 3,7 | 49,4 |
| Mei/ <i>May</i> | 1005,3 | 3,0 | 40,0 |
| Juni/ <i>June</i> | 1006,9 | 3,1 | 40,2 |
| Juli/ <i>July</i> | 1006,5 | 2,1 | 33,6 |
| Agustus/ <i>August</i> | 1007,1 | 3,1 | 46,4 |
| September | 1006,3 | 2,8 | 42,6 |
| Oktober/ <i>October</i> | 1005,2 | 3,1 | 52,2 |
| November | 1004,2 | 2,6 | 33,8 |
| Desember/ <i>December</i> | 1004,8 | 3,5 | 30,8 |

Lanjutan Tabel/*Continued Table 1.2.1*

| Bulan Month | Curah Hujan Precipitation (mm3) | Hari Hujan Rainy Days |
|---------------------------|------------------------------------|--------------------------|
| (1) | (11) | (12) |
| Januari/ <i>January</i> | 352,1 | 27 |
| Februari/ <i>February</i> | 171,1 | 15 |
| Maret/ <i>March</i> | 210,6 | 21 |
| April | 83,1 | 10 |
| Mei/ <i>May</i> | 156,2 | 19 |
| Juni/ <i>June</i> | 140,7 | 22 |
| Juli/ <i>July</i> | 100,1 | 17 |
| Agustus/ <i>August</i> | 148,6 | 19 |
| September | 201,9 | 17 |
| Oktober/ <i>October</i> | 62,1 | 13 |
| November | 289,5 | 24 |
| Desember/ <i>December</i> | 437,3 | 26 |

Sumber/*Source*: Badan Meteorologi, Klimatologi, dan Geofisika/*Meteorological, Climatological, and Geophysical Agency*

Halaman ini sengaja dikosongkan
This page is intentionally left blank

<https://bututab.bps.go.id>

BAB
CHAPTER

02

Pemerintahan GOVERNMENT

Jumlah PNS di Kabupaten Buton Utara

NUMBER OF CIVIL SERVANTS IN
BUTON UTARA REGENCY

2021

2357

Terbagi menjadi 3 Jabatan
DIVIDED TO 3 OCCUPATION



336

Struktural
STRUCTURAL



866

Fungsional Umum
GENERAL STRUCTURAL



1155

Fungsional Tertentu
SPECIFIC FUNCTIONAL




Jumlah Desa dan Kelurahan

90

KECAMATAN KULISUSU
memiliki Jumlah Desa dan
Kelurahan Terbangak

23
Desa dan Kelurahan



PENJELASAN TEKNIS

1. Bab ini menyajikan data mengenai wilayah administrasi pemerintahan, dewan perwakilan rakyat daerah, pertahanan sipil, dan pensiunan di Kabupaten Buton Utara.
2. Anggota Dewan Perwakilan Rakyat Daerah (DPRD) dipilih melalui pemilihan umum (pemilu) dan dilantik dalam masa jabatan lima tahun.
3. Susunan pemerintahan Republik Indonesia periode 2015–2020 terdiri dari presiden, wakil presiden, lembaga tinggi negara, kementerian, setingkat menteri, dan Lembaga Pemerintahan Non Kementerian (LPNK).
4. Lembaga tinggi negara terdiri dari Majelis Permusyawaratan Rakyat (MPR), Dewan Perwakilan Rakyat (DPR), Badan Pemeriksa Keuangan (BPK), dan Mahkamah Agung (MA), Dewan Perwakilan Daerah (DPD), Mahkamah Konstitusi (MK), dan Komisi Yudisial (KY).
5. Kementerian terdiri dari kementerian koordinator dan kementerian.
6. Kementerian koordinator terdiri dari bidang politik, hukum, dan keamanan (Polhukam), bidang perekonomian, bidang pembangunan manusia dan kebudayaan, dan bidang kemaritiman.
7. Kementerian terdiri dari Kementerian Sekretaris Negara, Kementrian Dalam Negeri, Kementerian Luar Negeri, Kementerian Perencanaan Pembangunan Nasional/Bappenas, Kementerian Pertahanan,

TECHNICAL NOTES

1. *This chapter presents data about administration area, legislative assembly, civil defence, and veteran in Buton Utara Regency.*
2. *Regional House of Representatives (DPRD) members are elected through a general election and appointed for a five-years membership.*
3. *The government structure of the Republic of Indonesia period 2015-2020 consists of president, vice president, state supreme agencies, ministries, ministerial level institutions, and non-ministerial institutions.*
4. *State supreme agencies consist of The People's Consultative Assembly, The House of Representative, The Audit Board of the Republic of Indonesia, Supreme Court, Local Councils, Constitutional Court, and Judicial Commission.*
5. *Ministries consist of coordinating ministry and departmental ministry.*
6. *Coordinating ministries consist of Coordinating Ministry for Political, Legal, and Security Affairs, Coordinating Ministry for the Economy, Coordinating Ministry for Maritime Affairs, and Coordinating Ministry for Human Development and Culture*
7. *Departmental Ministries consist of State Secretary; Ministry of Home Affairs; Ministry of Foreign Affairs; Ministry of National Development*

Kementerian Hukum dan Hak Asasi Manusia, Kementerian Keuangan, Kementerian Energi dan Sumber Daya Mineral, Kementerian Perindustrian, Kementerian Perdagangan, Kementerian Pertanian, Kementerian Perhubungan, Kementerian Kelautan dan Perikanan, Kementerian Ketenagakerjaan, Kementerian Badan Usaha Milik Negara, Kementerian Koperasi dan UKM, Kementerian Pekerjaan Umum dan Perumahan Rakyat, Kementerian Lingkungan Hidup dan Kehutanan, Kementerian Agraria dan Tata Ruang/Badan Pertanahan Nasional, Kementerian Kesehatan, Kementerian Kebudayaan dan Pendidikan Dasar Menengah, Kementerian Sosial, Kementerian Agama, Kementerian Pariwisata, Kementerian Komunikasi dan Informatika, Kementerian Pendayagunaan Aparatur Negara dan Reformasi Birokrasi, Kementerian Pemuda dan Olahraga, Kementerian Desa, Pembangunan Daerah Tertinggal dan Transmigrasi, Kementerian Riset Teknologi dan Pendidikan Tinggi, dan Kementerian Pemberdayaan Perempuan dan Perlindungan Anak.

8. Setingkat Menteri terdiri dari Kejaksaan Agung, Tentara Nasional Indonesia, dan Kepolisian Negara Republik Indonesia
9. Lembaga Pemerintah Non Kementerian terdiri dari Arsip Nasional Republik Indonesia, Badan Intelijen Negara, Badan Kepegawaian Negara, Badan Kependudukan dan Keluarga Berencana Nasional, Badan Koordinasi Penanaman

Planning/Chairperson of National Development Planning Agency; Ministry of Defense; Ministry of Justice and Human Rights; Ministry of Finance; Ministry of Energy and Mineral Resources; Ministry of Industry; Ministry of Trade; Ministry of Agriculture; Ministry of Transportation; Ministry of Maritime Affairs and Fisheries; Ministry of Manpower; Ministry of State Owned Enterprises; Ministry of Cooperatives and Small and Medium Enterprises; Ministry of Public Works and Public Housing; Ministry of Environment and Forestry; Ministry of Agrarian Affairs and Spatial Planning/National Land Agency; Ministry of Health; Ministry of Culture and Elementary & Secondary Education; Ministry of Social Services; Ministry of Religious Affairs; Ministry of Tourism; Ministry of Communication and Informatics; Ministry of Empowerment of State Apparatus and Bureaucracy Reform; Ministry of Youth and Sports Affairs; Ministry of Village Development, Disadvantaged Regions and Transmigration; Ministry of Research, Technology, and Higher Education; and Ministry of Women Empowerment and Child Protection

8. *Ministerial Level Officials consist of, Attorney General, Indonesian National Defense Force, and Indonesian National Police.*
9. *Non Ministerial Institutions consist of National Archive of the Republic of Indonesia, State Intelligence Board, National Civil Service Agency, National Population and Family Planning Board, Investment*

Modal, Badan Informasi Geospasial, Badan Meteorologi, Klimatologi, dan Geofisika, Badan Narkotika Nasional, Badan Nasional Penanggulangan Bencana, Badan Nasional Penanggulangan Terorisme, Badan Nasional Penempatan dan Perlindungan Tenaga Kerja Indonesia, Badan Pengawasan Obat dan Makanan, Badan Pengawasan Tenaga Nuklir, Badan Pengawasan Keuangan dan Pembangunan, Badan Pengkajian dan Penerapan Teknologi, Badan Pusat Statistik, Badan SAR Nasional, Badan Standardisasi Nasional, Badan Tenaga Nuklir Nasional, Lembaga Administrasi Negara, Lembaga Ilmu Pengetahuan Indonesia, Lembaga Ketahanan Nasional, Lembaga Kebijakan Pengadaan Barang/Jasa Pemerintah, Lembaga Penerbangan dan Antariksa Nasional, Lembaga Sandi Negara, dan Perpustakaan Nasional Republik Indonesia.

Coordinating Board, Geospatial Information Agency, Meteorology, Climatology, and Geophysics Agency, National Narcotics Agency, National Agency for Disaster Management, National Counter Terrorism Agency, The National Authority for The Placement and Protection of Indonesian Overseas Workers, National Agency of Drugs and Foods Control, Nuclear Energy Controlling Board, Audit and Development Supervising Agency, Agency for the Assesment and Application Technology, BPS-Statistics Indonesia, National Search and Rescue Agency, National Standardization Board, National Nuclear Energy Board, National Institute of Administration, National Institute of Science, National Resilience Institute, Government Procurement Policy Board, National Institute of Space and Aeronautics, National Crypto Agency, and National Library of Republic of Indonesia.

ULASAN**Description****Wilayah Administrasi Pemerintah**

Kabupaten Buton Utara merupakan pemekaran dari Kabupaten Muna, yang terbentuk berdasarkan Undang-Undang Nomor 14 Tahun 2007 Tanggal 2 Januari 2007 tentang pembentukan Kabupaten Buton Utara di Provinsi Sulawesi Tenggara. Adapun pembagian wilayah administrasi pemerintahan Kabupaten Buton Utara meliputi 6 kecamatan, yaitu Kecamatan Bonegunu, Kambowa, Wakorumba, Kulisusu, Kulisusu Barat dan Kulisusu Utara.

Dari 6 kecamatan tersebut, selanjutnya terbagi menjadi 78 desa, 12 kelurahan, dan 1 Unit Pemukiman Transmigrasi (UPT) yang masih menjadi tanggung jawab Dinas Tenaga Kerja dan Transmigrasi dalam pembinaannya.

Pertahanan Sipil

Untuk menjaga keamanan di lingkungan tempat tinggal, dibentuk Pertahanan Sipil (Hansip) yang beranggotakan masyarakat sipil di masing-masing desa/kelurahan. Anggota Hansip tersebut tersebar di seluruh wilayah Kabupaten Buton Utara.

Pensiunan

Pembayaran uang pensiun di Kabupaten Buton Utara dilakukan di dua tempat, yaitu di Kantor Bank Rakyat Indonesia (BRI) unit Ereke dan Kantor Pos dan Giro Ereke.

Administration Area

Buton Utara Regency is an expansion of Muna Regency, which is formed in accordance to the Act No. 14 of 2007 on 2th January 2007 about the formation of Buton Utara Regency in Southeast Sulawesi Province. Then the division of administration area of Buton Utara Regency covering 6 district, namely Bonegunu, Kambowa, Wakorumba, Kulisusu, Kulisusu Barat, and Kulisusu Utara Sub District.

From 6 sub districts, then divided into 78 villages, 12 Kelurahan, and 1 Transmigration Settlement Units (UPT) is still be the responsibility of the Manpower and Transmigration Service in supporting them.

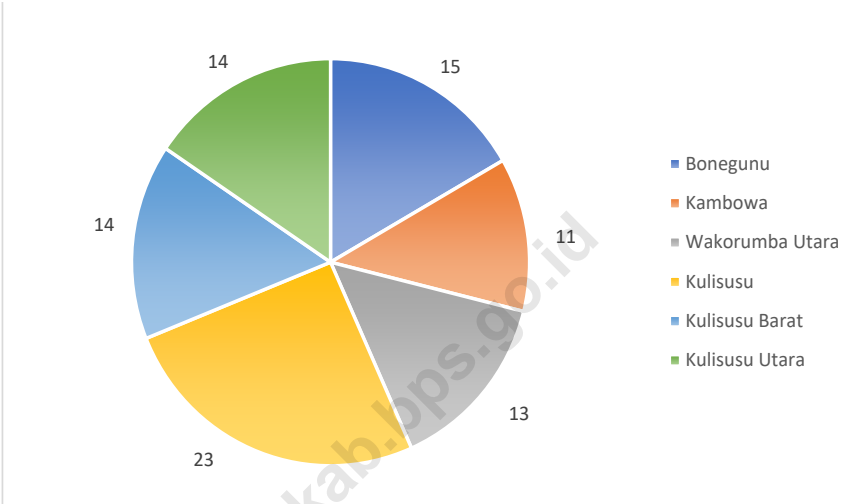
Civil Security

Maintaining of the safety in neighborhood is formed civil security (Hansip) which is consist of public civil in each villages/Kelurahan. The member of civil security is dispersed in entire of Buton Utara Regency area.

Pensionary

The payment of pension in Buton Utara Regency is doing in two place in Bank Rakyat Indonesia office (BRI) Ereke unit and Post Office Ereke.

Gambar 2.1 Jumlah Desa / Kelurahan di Kabupaten Buton Utara, 2021
Picture 2.1 Village / Kelurahan Number in Buton Utara Regency, 2021



Sumber/Source: Dinas Pemberdayaan Masyarakat dan Desa Kabupaten Buton Utara / DPMD Buton Utara Regency

2.1. Wilayah Administratif/Administrative Area

Tabel Jumlah Kelurahan dan Desa Menurut Kecamatan di Kabupaten Buton
Table 2.1.1 Utara, 2017-2021
Number of Villages by Subdistrict in Buton Utara Regency, 2017-2021

| Kecamatan Subdistrict | Kelurahan dan Desa | | | | |
|--------------------------|--------------------|-----------|-----------|-----------|-----------|
| | 2017 | 2018 | 2019 | 2020 | 2021 |
| (1) | (2) | (3) | (4) | (5) | (6) |
| Bonegunu | 15 | 15 | 15 | 15 | 15 |
| Kambowa | 11 | 11 | 11 | 11 | 11 |
| Wakorumba Utara | 14 | 14 | 14 | 14 | 13 |
| Kulisusu | 23 | 23 | 23 | 23 | 23 |
| Kulisusu Barat | 14 | 14 | 14 | 14 | 14 |
| Kulisusu Utara | 14 | 14 | 14 | 14 | 14 |
| Buton Utara | 91 | 91 | 91 | 91 | 90 |

Sumber/Source: Peraturan Kepala Badan Pusat Statistik Nomor 29 Tahun 2018 Tanggal 15 Januari 2018 tentang Perubahan Atas Peraturan Kepala Badan Pusat Statistik Nomor 55 Tahun 2017 tentang Kode dan Nama Wilayah Kerja Statistik Tahun 2017/Chief Statistician Regulation Number 29/2018, January 15 2018, as a revision of Chief Statistician Regulation Number 55 of 2017 on Code and Name of Regional Level of Data Collection

2.2. Dewan Perwakilan Rakyat Daerah/*Regional House of Representative*

Tabel Jumlah Anggota Dewan Perwakilan Rakyat Daerah Menurut Partai Politik dan Jenis Kelamin di Kabupaten Buton Utara, 2021
Table 2.2.1 *Number of Regional House of Representatives's Members by Political Parties and Sex in Buton Utara Regency, 2021*

| | Partai Politik <i>Political Parties</i> | Jenis Kelamin/Sex | | |
|----------------------|--|--------------------------|----------------------------|------------------------|
| | | Laki-Laki <i>Male</i> | Perempuan <i>Female</i> | Jumlah <i>Total</i> |
| | (1) | (2) | (3) | (4) |
| 1 | GOLKAR | 2 | 1 | 3 |
| 2 | NASDEM | - | - | - |
| 3 | PAN | 4 | 1 | 5 |
| 4 | PKS | - | 1 | 1 |
| 5 | GERINDRA | 1 | - | 1 |
| 6 | PDI-P | 2 | 2 | 4 |
| 7 | PPP | - | - | - |
| 8 | DEMOKRAT | 2 | - | 2 |
| 9 | PKB | 3 | 0 | 3 |
| 10 | PKPI | 1 | 0 | 1 |
| Jumlah/ Total | | 15 | 5 | 20 |

Sumber/Source: Sekretariat DPRD Kabupaten Buton Utara/ *The Regional House of Representative of Buton Utara Regency*

2.3. Sumber Daya Manusia/*Human Resources*

Tabel Jumlah Pegawai Negeri Sipil Menurut Jabatan dan Jenis Kelamin di Kabupaten Buton Utara, 2020 dan 2021
Table 2.3.1 *Number of Civil Servants by Occupation and Sex in Buton Utara Regency, 2020 and 2021*

| Jabatan <i>Occupation</i> | 2020 | | | 2021 | | |
|--|--------------------------|---------------------------------|------------------------|--------------------------|---------------------------------|------------------------|
| | Laki-Laki <i>Male</i> | Perem- puan <i>Female</i> | Jumlah <i>Total</i> | Laki-Laki <i>Male</i> | Perem- puan <i>Female</i> | Jumlah <i>Total</i> |
| (1) | (2) | (3) | (4) | (5) | (6) | (7) |
| Fungsional Tertentu/ <i>Specific Functional</i> | 409 | 497 | 906 | 452 | 703 | 1155 |
| Fungsional Umum/<i>Staf</i> <i>General Functional</i> | 381 | 433 | 814 | 475 | 391 | 866 |
| Struktural/<i>Structural</i> | 344 | 200 | 544 | 222 | 114 | 336 |
| Eselon V/ <i>5th Echelon</i> | - | - | - | - | - | - |
| Eselon IV/ <i>4th Echelon</i> | 206 | 168 | 374 | 105 | 71 | 176 |
| Eselon III/ <i>3rd Echelon</i> | 110 | 29 | 139 | 97 | 41 | 138 |
| Eselon II/ <i>2nd Echelon</i> | 28 | 3 | 31 | 20 | 2 | 22 |
| Eselon I/ <i>1st Echelon</i> | - | - | - | - | - | - |
| Jumlah/<i>Total</i> | 1134 | 1130 | 2264 | 1149 | 1208 | 2357 |

Sumber/*Source*: Badan Kepegawaian Daerah Kabupaten Buton Utara/ *Civil and Human Resources Development Service Agency of Buton Utara Regency*

Tabel
Table

2.3.2

Jumlah Pegawai Negeri Sipil Menurut Tingkat Pendidikan dan Jenis Kelamin di Kabupaten Buton Utara, 2020 dan 2021
Number of Civil Servants by Educational Level and Sex in Buton Utara Regency, 2020 and 2021

| Tingkat Pendidikan <i>Educational Level</i> | 2020 | | | 2021 | | |
|---|--------------------------|----------------------------|------------------------|--------------------------|----------------------------|------------------------|
| | Laki-Laki <i>Male</i> | Perempuan <i>Female</i> | Jumlah <i>Total</i> | Laki-Laki <i>Male</i> | Perempuan <i>Female</i> | Jumlah <i>Total</i> |
| (1) | (2) | (3) | (4) | (5) | (6) | (7) |
| Sampai dengan SD <i>Up to Primary School</i> | 1 | - | 1 | 1 | - | 1 |
| SLTP/Sederajat <i>General Vocational Junior High School</i> | 7 | 2 | 9 | 6 | 2 | 8 |
| SMA/Sederajat/General <i>Vocational Senior High School</i> | 200 | 110 | 310 | 168 | 89 | 257 |
| Diploma I, II/Akta I, II <i>Diploma I, II/Akta I, II</i> | 70 | 62 | 132 | 52 | 49 | 101 |
| Diploma III/Akta III/Sarjana Muda <i>Diploma III/Akta III/Bachelor</i> | 76 | 204 | 280 | 69 | 222 | 291 |
| Tingkat Sarjana/Doktor <i>Ph.D/University Graduates</i> | 780 | 752 | 1532 | 853 | 846 | 1699 |
| Jumlah/ Total | 1134 | 1130 | 2264 | 1149 | 1208 | 2357 |

Sumber/Source:

Badan Kepegawaian Daerah Kabupaten Buton Utara/ *Civil and Human Resources Development Service Agency of Buton Utara Regency*

Tabel 2.3.3 Jumlah Pegawai Negeri Sipil Menurut Tingkat Kepangkatan dan Jenis Kelamin di Kabupaten Buton Utara, 2020 dan 2021
Number of Civil Servants by Hierarchy and Sex in Buton Utara Regency, 2020 and 2021

| Pangkat/Golongan/Ruang <i>Hierarchy</i> | 2020 | | | 2021 | | |
|--|--------------------------|----------------------------|------------------------|--------------------------|----------------------------|------------------------|
| | Laki-Laki <i>Male</i> | Perempuan <i>Female</i> | Jumlah <i>Total</i> | Laki-Laki <i>Male</i> | Perempuan <i>Female</i> | Jumlah <i>Total</i> |
| (1) | (2) | (3) | (4) | (5) | (6) | (7) |
| 1. I/A (Juru Muda) | 1 | - | 1 | 1 | 0 | 1 |
| 2. I/B (Juru Muda Tingkat I) | - | - | - | - | - | - |
| 3. I/C (Juru) | 4 | 1 | 5 | 3 | 1 | 4 |
| 4. I/D (Juru Tingkat I) | 3 | 1 | 4 | 2 | 1 | 3 |
| Golongan I/ Range I | 8 | 2 | 10 | 6 | 2 | 8 |
| 5. II/A (Pengatur Muda) | 24 | 18 | 42 | 21 | 15 | 36 |
| 6. II/B (Pengatur Muda Tingkat I) | 66 | 52 | 118 | 56 | 45 | 101 |
| 7. II/C (Pengatur) | 76 | 87 | 163 | 73 | 63 | 136 |
| 8. II/D (Pengatur Tingkat I) | 45 | 29 | 74 | 43 | 64 | 107 |
| Golongan II/ Range II | 211 | 186 | 397 | 193 | 187 | 380 |
| 9. III/A (Penata Muda) | 186 | 236 | 422 | 222 | 292 | 514 |
| 10. III/B (Penata Muda Tingkat 1) | 160 | 199 | 359 | 158 | 163 | 321 |
| 11. III/C (Penata) | 180 | 259 | 439 | 183 | 284 | 467 |
| 12. III/D (Penata Tingkat I) | 177 | 157 | 334 | 145 | 138 | 283 |
| Golongan III/ Range III | 703 | 851 | 1554 | 708 | 877 | 1585 |
| 13. IV/A (Pembina) | 131 | 63 | 194 | 129 | 87 | 216 |
| 14. IV/B (Pembina Tingkat I) | 65 | 27 | 92 | 86 | 53 | 139 |
| 15. IV/C (Pembina Utama Muda) | 16 | 1 | 17 | 26 | 2 | 28 |
| 16. IV/D (Pembina Utama Madya) | - | - | - | 1 | - | 1 |
| 17. IV/E (Pembina Utama) | - | - | - | - | - | - |
| Golongan IV/ Range IV | 212 | 91 | 303 | 242 | 142 | 384 |
| Jumlah/ Total | 1134 | 1130 | 2264 | 1149 | 1208 | 2357 |

Sumber/Source: Badan Kepegawaian Daerah Kabupaten Buton Utara/Civil and Human Resources Development Service
 Agency of Buton Utara Regency

2.4. Keuangan Pemerintah/Government Finance

Tabel 2.4.1 Realisasi Pendapatan Pemerintah Kabupaten Buton Utara Menurut Jenis Pendapatan (ribu rupiah), 2018–2021
Table *Actual Buton Utara Regency Government Revenues by Kind of Revenues (thousand rupiahs), 2018–2021*

| Jenis Pendapatan Source of Revenues | | 2018 | 2019 | 2020 | 2021 |
|--|--|------------------|------------------|------------------|------------------|
| (1) | | (2) | (3) | (4) | (5) |
| 1 | Pendapatan Asli Daerah (PAD)/ Original Local Government Revenue | 15266635 | 23101967 | 7427190 | 16951945 |
| 1.1 | Pajak Daerah/Local Taxes | 2836585 | 5484874 | 3308674 | 2696993 |
| 1.2 | Retribusi Daerah/Retributions | 1581231 | 2703104 | 2355929 | 1500462 |
| 1.3 | Hasil Perusahaan Milik Daerah dan Pengelolaan Kekayaan Daerah yang Dipisahkan/Income of Regional Gov. Corporate and Management of Separated Reg. Gov.Wealth | 5204805 | 6425053 | 6209684 | 6835474 |
| 1.4 | Lain-lain PAD yang Sah/Other Original Local Gov. Revenue | 5644013 | 8488935 | 5071261 | 5919014 |
| 2 | Dana Perimbangan/Balanced Budget | 538053800 | 550710789 | 510067450 | 567155707 |
| 2.1 | Bagi Hasil Pajak dan Bukan pajak/ Tax and Non-Tax Sharing | 15441842 | 23076377 | 23507361 | 54804651 |
| 2.2 | Dana Alokasi Umum/General Allocation Funds | 410109235 | 428779562 | 391697518 | 384899292 |
| 2.3 | Dana Alokasi Khusus/Special Allocation Funds | 112502722 | 98854849 | 94862571 | 127451764 |

Lanjutan Tabel/*Continued Table 2.4.1*

| Jenis Pendapatan <i>Source of Revenues</i> | | 2018 | 2019 | 2020 | 2021 |
|---|--|------------------|------------------|------------------|------------------|
| (1) | | (2) | (3) | (4) | (5) |
| 3 | Lain-lain Pendapatan yang Sah/ <i>Other Legal Revenue</i> | 81702018 | 103371489 | 89680270 | 90201351 |
| 3.1 | Pendapatan Hibah/ <i>Grants</i> | 11831080 | 22587085 | 2242303 | 9841356 |
| 3.2 | Dana Darurat/ <i>Emergency Funds</i> | - | - | - | - |
| 3.3 | Dana Bagi Hasil Pajak dari Provinsi dan Pemerintah Daerah Lainnya/ <i>Tax Sharing from Province and Other Local Governments</i> | 9394559 | 11407654 | 12005651 | 13893736 |
| 3.4 | Dana Penyesuaian dan Otonomi Daerah/ <i>Outonomous Region and Balancing Funds</i> | 59873875 | 68196698 | 70240946 | 66411847 |
| 3.5 | Bantuan Keuangan dari Provinsi atau Pemerintah Daerah Lainnya/ <i>Financial Assistance from Province and Other Local Government</i> | 300000 | - | - | - |
| 3.6 | Dana Desa/ <i>Village Monetary Budget</i> | - | - | - | - |
| 3.7 | Lainnya/ <i>Other Funds</i> | 302503 | 1180050 | 5191370 | 54412 |
| Jumlah/Total | | 635022454 | 677184246 | 607174910 | 674309004 |

Sumber/*Source*: Badan Keuangan Daerah Kabupaten Buton Utara/*Financial Service Agency of Buton Utara Regency*

Tabel **2.4.2** **Realisasi Belanja Pemerintah Kabupaten Buton Utara Menurut Jenis Belanja (ribu rupiah), 2018–2021**
Table **Actual Buton Utara Regency Government Expenditures by Kind of Expenditures (thousand rupiahs), 2018–2021**

| Jenis Belanja <i>Kind of Expenditures</i> | | 2018 | 2019 | 2020 | 2021 |
|--|---|------------------|------------------|------------------|------------------|
| (1) | | (2) | (3) | (4) | (5) |
| 1 | Belanja Tidak Langsung/<i>Indirect Expenditure</i> | 279687611 | 303562378 | 360782104 | 320925725 |
| 1.1 | Belanja Pegawai/ <i>Personnel expenditure</i> | 169873274 | 175087782 | 189630276 | 208960385 |
| 1.2 | Belanja Bunga/ <i>Repayments</i> | - | - | - | - |
| 1.3 | Belanja Subsidi/ <i>Subsidies Expenditure</i> | - | - | - | - |
| 1.4 | Belanja Hibah/ <i>Grant</i> | 2960800 | 9355388 | 43176339 | 2553639 |
| 1.5 | Belanja Bantuan Sosial/ <i>Social Expenditure</i> | 564437 | 945900 | 1000000 | 3199099 |
| 1.6 | Belanja Bagi Hasil kepada Provinsi/ Kabupaten/ Kota/ <i>Sharing Fund Expenditure to Provincial/ District/ City and Village Government</i> | 412759 | 374642 | - | - |
| 1.7 | Belanja Bantuan Keuangan kepada Provinsi/ Kabupaten/ Kota dan Pemerintah Desa/ <i>Financial Assistance Expenditure to Provincial/ District/ City and Village Government</i> | 105241454 | 116298666 | 113709075 | 103352352 |
| 1.8 | Belanja Tidak Terduga/ <i>Unpredicted Expenditure</i> | 634887 | 1500000 | 13266414 | 2860248 |
| 2 | Belanja Langsung/<i>Direct Expenditure</i> | 348083992 | 342266775 | 269930655 | 290607564 |
| 2.1 | Belanja Pegawai/ <i>Personnel expenditure</i> | 0 | 11372213 | 8865542 | - |
| 2.2 | Belanja Barang dan Jasa/ <i>Goods and Services Expenditure</i> | 180930045 | 188750218 | 146014319 | 160303897 |
| 2.3 | Belanja Modal/ <i>Capital Expenditure</i> | 167153946 | 142144342 | 115050794 | 130303666 |
| Jumlah/Total | | 627771604 | 645829154 | 630712759 | 611533289 |

Sumber/*Source*: Badan Keuangan Daerah Kabupaten Buton Utara/*Financial Service Agency of Buton Utara Regency*

BAB
CHAPTER

03

Penduduk dan Ketenagakerjaan
POPULATION AND EMPLOYMENT

**Jumlah Penduduk di
Kabupaten Buton Utara**

TOTAL POPULATIONS OF BUTON
UTARA REGENCY

2021

67.714

JIWA

KULISUSU UTARA

9635 Jiwa

WAKORUMBA UTARA

8019 Jiwa

KULISUSU BARAT

6986 Jiwa

BONEGUNU

8903 Jiwa

KAMBOWA

7365 Jiwa

KULISUSU

26806 Jiwa



PENJELASAN TEKNIS

Sumber utama data kependudukan adalah Sensus Penduduk yang dilakukan setiap sepuluh tahun sekali. Sensus Penduduk telah dilaksanakan sebanyak tujuh kali sejak Indonesia merdeka yaitu tahun 1961, 1971, 1980, 1990, 2000, 2010 dan 2020. Selain Sensus Penduduk untuk menjembatani ketersediaan data kependudukan di antara dua periode sensus, BPS melakukan Survei Penduduk Antar Sensus (SUPAS). SUPAS telah dilakukan sebanyak empat kali, tahun 1976, 1985, 1995, 2005 dan terakhir tahun 2015. Data kependudukan selain Sensus dan SUPAS adalah proyeksi penduduk.

Di dalam sensus penduduk, pencacahan dilakukan terhadap seluruh penduduk yang berdomisili di wilayah teritorial Indonesia termasuk warga Negara asing kecuali anggota Korps Diplomatik beserta keluarganya. Berbeda dengan pelaksanaan Sensus penduduk sebelumnya, Sensus Penduduk 2010 menggunakan metode pencacahan lengkap termasuk pula anggota rumah tangga Korps Diplomatik RI yang tinggal di luar negeri.

Sensus Penduduk 2010 dilaksanakan serentak di seluruh tanah air mulai tanggal 1 – 31 Mei 2010. Metode pengumpulan data dilakukan dengan wawancara antara petugas sensus dengan responden. Cara pencacahan yang dipakai dalam sensus penduduk adalah kombinasi *de jure* dan *de facto*. Bagi penduduk yang bertempat tinggal tetap dipakai cara *de jure*, dicacah dimana mereka biasa tinggal, sedangkan untuk penduduk yang tidak bertempat tinggal tetap dicacah dengan cara *de facto*, yaitu dicacah di tempat di mana mereka ditemukan petugas sensus biasanya pada

TECHNICAL EXPLANATION

The main source of demographic data is the Population Census conducted every ten years. Population Census has held seven times since the independence of Indonesia, namely 1961, 1971, 1980, 1990, 2000, 2010, and 2020. In addition to bridging the Population Census population data availability between the two census periods, BPS Inter-Census Population Survey (SUPAS). SUPAS been done four times, 1976, 1985, 1995, 2005 and last year in addition to the Census 2015 population data and population projections SUPAS is.

In the population census, enumeration conducted on the entire population residing in the territory of Indonesia, including foreign nationals except the members of the Diplomatic Corps and their families. Unlike the previous census, the 2010 Population Census methods complete enumeration also includes household members of the Diplomatic Corps RI living abroad.

*2010 Population Census held simultaneously throughout the country began on 1 - May 31, 2010. The method of data collection is done by the census interview with the respondent. The way used enumeration in the census is a combination of *de jure* and *de facto*. For residents who live permanently used way of *de jure*, enumerated where they used to live, whereas for people without permanent residence enumerated by means *de facto*, which is enumerated at the place where they were found census usually at night 'Census Day'. Including*

malam 'Hari Sensus'. Termasuk penduduk yang tidak bertempat tinggal tetap adalah tuna wisma, awak kapal berbendera Indonesia, penghuni perahu/rumah apung, masyarakat terpencil / terasing dan pengungsi.

Bagi mereka yang mempunyai tempat tinggal tetap, tetapi sedang bertugas ke luar wilayah lebih dari enam bulan, tidak dicacah di tempat tinggalnya.

Sebaliknya, seseorang atau keluarga yang menempati suatu bangunan belum mencapai enam bulan bermaksud menetap di sana dicacah di tempat tersebut.

1. **Penduduk** adalah semua orang yang berdomisili di wilayah territorial Republik Indonesia selama enam bulan atau lebih dan atau mereka yang berdomisili kurang dari enam bulan tetapi bertujuan menetap.
2. **Rata-rata Pertumbuhan Penduduk** adalah angka yang menunjukkan tingkat pertambahan penduduk per tahun dalam jangka waktu tertentu.
3. **Kepadatan penduduk** adalah banyaknya penduduk per km persegi.
4. **Rasio Jenis Kelamin** adalah perbandingan antara banyaknya penduduk laki-laki dengan banyaknya penduduk perempuan pada suatu daerah dan waktu tertentu. Biasanya dinyatakan dengan banyaknya penduduk laki-laki untuk 100 penduduk perempuan.
5. **Struktur Umur, Jenis Kelamin, dan Rumah Tangga.** Struktur umur penduduk pada suatu daerah sangat ditentukan oleh perkembangan tingkat kelahiran, kematian dan imigrasi.

people without permanent residence is homeless, the crew of Indonesian-flagged vessels, occupants of the boat / floating home, remote communities / alienated and displaced.

For those who have a permanent residence, but was on duty outside the territory of more than six months, are not enumerated in the residence.

Conversely, a person or family who occupy a building not yet reached six months intend to settle there enumerated in place.

1. **Population** is all the people who live in the territory of the Republic of Indonesia for six months or longer, and those who live less than six months but aims to settle.
2. **Average population growth** is a number that indicates the level of population growth per annum in the period of time
3. **The population density** is the number of inhabitants per square kilometer.
4. **Sex Ratio** is the ratio of the number of males to the number of females in a given area and time Usually it expressed as the number of males for 100 females.
5. **Structure of Age, Gender, and Household.** Structure age population in an area is determined by the development level of births, deaths and immigration.

6. **Rumah Tangga** adalah seseorang atau sekelompok orang yang mendiami sebagian atau seluruh bangunan fisik/ sensus, dan biasanya tinggal bersama serta pengelolaan makanan dari satu dapur. Yang dimaksud makan dari satu dapur adalah jika pengurusan kebutuhan sehari-harinya dikelola bersama-sama menjadi satu.
7. **Anggota rumah tangga** adalah semua orang yang biasanya bertempat tinggal di suatu rumah tangga, baik yang berada di rumah pada waktu pencacahan maupun yang sementara tidak ada.
8. **Rata-rata Anggota Rumah Tangga** adalah angka yang menunjukkan rata-rata jumlah anggota rumah tangga per rumah tangga.
9. **Sumber utama data ketenagakerjaan adalah Survei Angkatan Kerja Nasional (Sakernas).** Survei ini khusus dirancang untuk mengumpulkan informasi / data ketenagakerjaan. Pada beberapa survei sebelumnya, pengumpulan data ketenagakerjaan dipadukan dalam kegiatan lainnya, seperti Survei Sosial Ekonomi Nasional (Susenas), Sensus Penduduk (SP) dan Survei Penduduk Antar Sensus (SUPAS). Sakernas pertama kali diselenggarakan pada tahun 1976, kemudian dilanjutkan pada tahun 1977 dan 1978.

Pada tahun 1986 – 1993, Sakernas diselenggarakan secara triwulanan di seluruh provinsi di Indonesia, baru sejak tahun 1994 s/d 2001, sakernas dilaksanakan secara tahunan setiap bulan Agustus. Sejak Tahun 2002-2004, di samping Sakernas Tahunan juga dilakukan pula Sakernas

6. ***Household** is a person or group of people who usually live together in a building or a house that the management of eating from the same kitchen. One household could consist of only one household member. Common provision for food means one organizing daily needs for all of household members in place.*
7. ***Household members** are all people who usually reside in a household, whether they're at home at the time of the enumeration or while being not at home.*
8. ***Average Household Member** is a number that indicates the average number of household members per household.*
9. ***The main source of employment data is the National Labor Force Survey (Sakernas).** The survey was specifically designed for collecting information / data employment. In some surveys, data collection, combined employment in other activities, such as the National Socioeconomic Survey (Susenas), the Population Census (SP) and the Inter-Census Population Survey (SUPAS). Sakernas first held in 1976, followed in 1977 and 1978.*

In 1986 - 1993, Sakernas held on a quarterly basis in all provinces in Indonesia, has since tahun 1994 s / d in 2001, Sakernas carried out on an annual basis every August. Since the year 2002-2004, in addition to the Annual Sakernas also performed well Sakernas Quarterly. Quarterly

Triwulanan. Sakernas Triwulanan ini juga dimaksudkan untuk memantau indikator ketenagakerjaan secara dini di Indonesia, yang mengacu pada KILM (the Key Indicators of the labour Market) yang direkomendasikan oleh ILO (the International labour Organization). Sejak tahun 2005, Pengumpulan data Sakernas dilakukan secara semesteran pada bulan Februari (semester I) dan Agustus (semester II).

Sejak Sakernas 2001, konsep status pekerjaan dan pengangguran mengalami perluasan dan penyempurnaan. Status pekerjaan yang pada Sakernas 2000 hanya 5 kategori, mulai tahun 2001 ditambahkan kategori baru, yaitu: pekerja bebas di pertanian dan pekerja bebas di non pertanian. Selain itu, dalam rangka menyesuaikan dengan konsep ILO, konsep pengangguran terbuka diperluas yaitu di samping mencakup penduduk yang aktif mencari pekerjaan, mencakup pula kelompok penduduk yang sedang mempersiapkan usaha / pekerjaan barudan kelompok penduduk yang tidak mencari pekerjaan, karena merasa tidak mungkin mendapat pekerjaan serta kelompok penduduk yang tidak aktif mencari pekerjaan dengan alasan sudah mempunyai pekerjaan tetapi belum mulai bekerja. Inflation factor yang digunakan dalam penghitungan angka hasil sakernas didasarkan pada total penduduk dirinci menurut kelompok umur, provinsi dan daerah perkotaan dan pedesaan hasil proyeksi penduduk.

10. Tenaga kerja adalah penduduk berumur 15 tahun keatas yang dapat

Sakernas is also intended to monitor early indicators of employment in Indonesia, which refers to the KILM (the Key Indicators of the labor Market) recommended by ILO (the International labor Organization). Since 2005, data was collected Sakernas conducted biannually in February (the first half) and August (the second half).

Since Sakernas 2001, concepts of employment and unemployment status undergoing expansion and improvement. Sakernas job status in 2000 only five categories, starting in 2001 added a new category, namely: free workers in the agricultural and non-agricultural workers in the free. In addition, in order to adapt to the concept of the ILO, the concept of open unemployment expanded which in addition includes active population looking for work, also includes groups of people who are preparing for business / work Barudan population groups who do not seek work, because they feel it is impossible to get a job as well as groups residents who are not actively looking for a job for reasons already have a job but have not started working. Inflation factor used in calculating the figures Sakernas results based on the total population broken down by age groups, provinces and urban and rural population projections results.

10. Labor is the population aged 15 years and above can be divided into two

dibedakan atas dua kelompok yaitu:

- a. **Angkatan Kerja**, adalah penduduk usia 15 tahun ke atas (penduduk usia kerja) dan mempunyai pekerjaan (bekerja) atau sedang mencari pekerjaan (pengangguran terbuka). Penduduk yang bekerja tidak hanya meliputi penduduk yang sedang bekerja, tetapi juga sementara tidak bekerja karena suatu sebab, misalnya pegawai yang sedang cuti, petani yang sedang menunggu panen dan sebagainya. Sedangkan pencari kerja adalah penduduk yang tidak memiliki pekerjaan tetapi sedang mencari pekerjaan. Angkatan kerja seperti diketahui sangat tergantung pada struktur penduduk, sifat demografis serta keadaan sosial ekonomi daerah.
- b. **Bukan Angkatan Kerja**, adalah mereka yang berumur 15 tahun ke atas yang kegiatannya hanya bersekolah, mengurus rumah tangga dan lainnya (tidak aktif secara ekonomis).

11. **Penduduk Usia Kerja** adalah Penduduk yang berusia 15 tahun ke atas.
12. **Bekerja** adalah kegiatan melakukan pekerjaan dengan maksud untuk memperoleh atau membantu memperoleh pendapatan atau keuntungan dalam jangka waktu paling sedikit 1 jam secara terus-menerus dalam seminggu yang lalu (termasuk pekerja keluarga tanpa upah yang membantu dalam suatu usaha/kegiatan ekonomi).

groups:

- a. **Labor Force**, is the population aged 15 years and over (working-age population) and has a job (work) or looking for work (unemployment). The working population includes not only residents was at work, but also while it does not work for some reason, for example, an employee who is on leave, the farmer who was waiting for the harvest and so on. While job seekers are people who are unemployed but looking for work. Workforce as it is known is highly dependent on the structure of the population, demographic characteristics and socioeconomic condition in the area.
- b. **Not Work Force**, are those aged 15 and over whose activities only in school, taking care of the household and the other (inactive secara ekonomis).

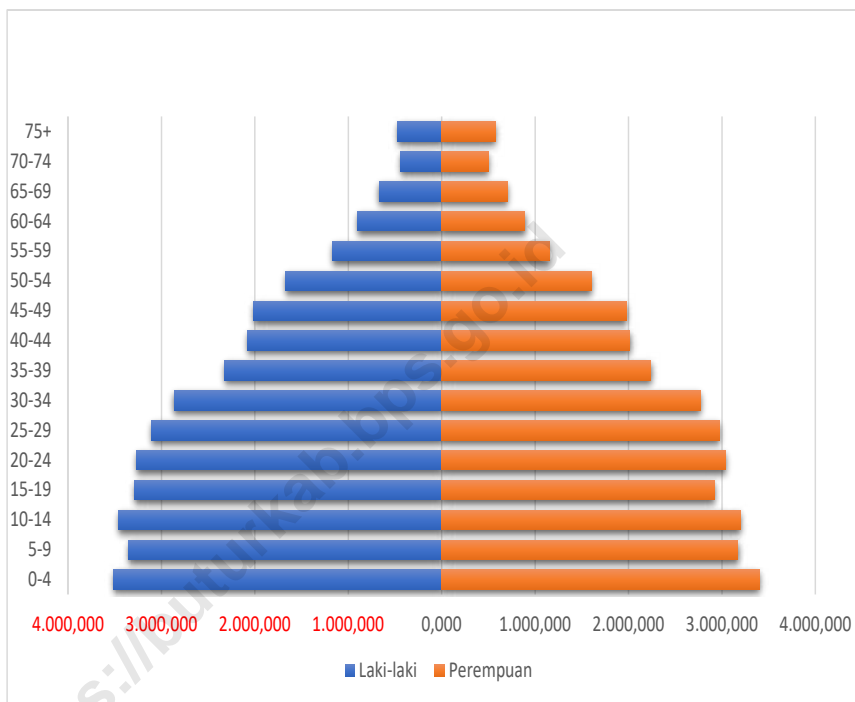
11. **Working Age Population** is the population aged 15 years and above.
12. **Work** is doing work activities with the intent to obtain or help earn an income or profits within a period of at least 1 hour continuously during the past week (including unpaid family workers who assist in a business / economic activity).

- 13. Jumlah Jam Kerja** Seluruhnya adalah jumlah jam kerja yang digunakan untuk bekerja (tidak termasuk jam kerja istirahat resmi dan jam kerja yang digunakan untuk hal-hal di luar pekerjaan).
- 14. Lapangan Usaha** adalah bidang kegiatan dari pekerjaan / tempat bekerja dimana seseorang bekerja. Klasifikasi lapangan usaha mengikuti Klasifikasi Baku Lapangan Usaha Indonesia (KBLI) dalam 1 digit.
- 15. Status Pekerjaan** adalah kedudukan seseorang dalam unit usaha/kegiatan dalam melakukan pekerjaan.
- 16. Pekerja Tak Dibayar** adalah seseorang yang bekerja membantu usaha untuk memperoleh penghasilan/keuntungan yang dilakukan oleh seorang anggota rumah tangga atau bukan anggota rumah tangga tanpa mendapat upah/gaji.
- 17. Tingkat Partisipasi Angkatan Kerja (TPAK)**
- 18. Transmigrasi.** Dalam upaya pemerataan penyebaran penduduk antar provinsi-provinsi di Indonesia, dewasa ini pemerintah telah dan terus melaksanakan suatu program perpindahan penduduk yang disebut Program Transmigrasi. Tujuan program ini, di samping untuk pemerataan penduduk dan tenaga kerja serta pembukaan dan pengembangan daerah baru, juga diharapkan dapat mendorong peningkatan taraf hidup para transmigran dan masyarakat di sekitarnya.
- 13. Working Hours Total** is the number of working hours used to work (not including the official working hours of rest and working hours are used for things outside of work).
- 14. Business Field** is the field of activity of the work / workplace where someone works. Business classification following the Indonesian Standard Industrial Classification (ISIC) in 1 digit.
- 15. Employment status** is a person in a position of business units / activities in doing the job.
- 16. Unpaid worker** is someone who works to help businesses to earn revenue / profit made by a household member or not a member of the household without remuneration / salary.
- 17. Labor Force Participation Rate**
- 18. Transmigration.** In an effort equitable distribution of the population among the provinces in Indonesia, today the government has been and continues to carry out migration program called Transmigration Program. The goal of this program, in addition to population distribution and labor as well as the opening and development of new areas, is also expected to encourage improvement in the lives of the migrants and the surrounding community.

Gambar

Picture

3.1 Piramida Penduduk Kabupaten Buton Utara, 2021
Population Pyramid of Buton Utara Regency, 2021



Sumber/Source: BPS, Sensus Penduduk (SP) 2020 /BPS-Statistics Indonesia, 2020 Population Census

3.1. Penduduk/Population

Tabel
Table

3.1.1

Penduduk, Laju Pertumbuhan Penduduk, Distribusi Persentase Penduduk, Kepadatan Penduduk, Rasio Jenis Kelamin Penduduk Menurut Kecamatan di Kabupaten Buton Utara, 2021

Population, Population Growth Rate, Percentage Distribution of Population, Population Density, and Population Sex Ratio by Subdistrict in Buton Utara Regency, 2021

| Kecamatan Subdistrict | Penduduk Population | Laju Pertumbuhan Penduduk 2020-2021 (%) Population Growth Rate 2020-2021 (%) |
|--------------------------|------------------------|---|
| (1) | (2) | (3) |
| Bonegunu | 8903 | 1,27% |
| Kambowa | 7365 | 1,58% |
| Wakorumba Utara | 8019 | 2,07% |
| Kulisusu | 26806 | 2,70% |
| Kulisusu Barat | 6986 | 1,74% |
| Kulisusu Utara | 9635 | 2,10% |
| Buton Utara | 67714 | 2,13% |

Lanjutan Tabel/*Continued Table 3.1.1*

| Kecamatan <i>Subdistrict</i> | Persentase Penduduk <i>Percentage of Total Population</i> | Kepadatan Penduduk per km ² <i>Population Density per sq.km</i> |
|---------------------------------|--|---|
| (1) | (4) | (5) |
| Bonegunu | 13,15% | 18,12 |
| Kambowa | 10,88% | 24,27 |
| Wakorumba Utara | 11,84% | 32,70 |
| Kulisusu | 39,59% | 155,15 |
| Kulisusu Barat | 10,32% | 18,86 |
| Kulisusu Utara | 14,23% | 28,37 |
| Buton Utara | 100,00% | 35,21 |

Lanjutan Tabel/*Continued Table 3.1.1*

| Kecamatan Subdistrict | Rasio Jenis Kelamin Penduduk Population Sex Ratio |
|--------------------------|--|
| (1) | (6) |
| Bonegunu | 105 |
| Kambowa | 104 |
| Wakorumba Utara | 102 |
| Kulisusu | 104 |
| Kulisusu Barat | 105 |
| Kulisusu Utara | 106 |
| Buton Utara | 104 |

Sumber/Source: BPS, Sensus Penduduk (SP) 2020 /BPS-Statistics Indonesia, 2020 Population Census

Tabel Jumlah Penduduk Menurut Kelompok Umur dan Jenis Kelamin di
Table 3.1.2 Kabupaten Buton Utara, 2021
Population by Age Group and Gender in Buton Utara Regency, 2021

| Kelompok Umur <i>Age Group</i> | Jenis Kelamin (ribu) <i>Sex (thousand)</i> | | |
|-----------------------------------|---|----------------------------|------------------------|
| | Laki-laki <i>Male</i> | Perempuan <i>Female</i> | Jumlah <i>Total</i> |
| (1) | (2) | (3) | (4) |
| 0-4 | 3510 | 3405 | 6915 |
| 5-9 | 3352 | 3171 | 6523 |
| 10-14 | 3459 | 3199 | 6658 |
| 15-19 | 3290 | 2916 | 6206 |
| 20-24 | 3264 | 3033 | 6297 |
| 25-29 | 3106 | 2973 | 6079 |
| 30-34 | 2864 | 2771 | 5635 |
| 35-39 | 2325 | 2240 | 4565 |
| 40-44 | 2082 | 2014 | 4096 |
| 45-49 | 2013 | 1979 | 3992 |
| 50-54 | 1673 | 1605 | 3278 |
| 55-59 | 1167 | 1150 | 2317 |
| 60-64 | 903 | 890 | 1793 |
| 65-69 | 669 | 706 | 1375 |
| 70-74 | 440 | 501 | 941 |
| 75+ | 469 | 575 | 1044 |
| Buton Utara | 34586 | 33128 | 67714 |

Sumber/Source: Hasil Perapihan Umur dari Data Administratif dan SP2020 (September)/*The Result of Smoothing Single Year of Age from Administrative Data and The 2020 Population Census (September)*

3.2. Ketenagakerjaan/*Employment*

Tabel Jumlah Penduduk Berumur 15 Tahun Keatas Menurut Jenis Kegiatan Selama Seminggu Yang Lalu dan Jenis Kelamin di Kabupaten Buton Utara, 2021
Table 3.2.1 *Population Aged 15 Years and Over by Type of Activity During The Previous Week and Sex in Buton Utara Regency, 2021*

| Kegiatan Utama <i>Main Activity</i> | Jenis Kelamin/Sex | | |
|---|--------------------------|----------------------------|------------------------|
| | Laki-Laki <i>Male</i> | Perempuan <i>Female</i> | Jumlah <i>Total</i> |
| (1) | (2) | (3) | (4) |
| Angkatan Kerja/<i>Economically Active</i> | 18865 | 14396 | 33261 |
| Bekerja/ <i>Working</i> | 18528 | 13734 | 32262 |
| Pengangguran Terbuka/ <i>Unemployment</i> | 337 | 662 | 999 |
| Bukan Angkatan Kerja/<i>Economically Inactive</i> | 2987 | 7729 | 10716 |
| Sekolah/ <i>Attending School</i> | 1390 | 1402 | 2792 |
| Mengurus Rumah Tangga/ <i>Housekeeping</i> | 777 | 6124 | 6901 |
| Lainnya/ <i>Others</i> | 820 | 203 | 1023 |
| Jumlah/<i>Total</i> | 21852 | 22125 | 43977 |
| Tingkat Partisipasi Angkatan Kerja/<i>Economically Active Participation Rate</i> | 86,33% | 65,07% | 75,63% |
| Tingkat Pengangguran/<i>Unemployment Rate</i> | 1,78% | 4,60% | 3,00% |

Sumber/*Source*: Survei Angkatan Kerja Nasional Agustus/*August National Labor Force Survey*

Tabel Jumlah Penduduk Berumur 15 Tahun Ke Atas Menurut Pendidikan Tertinggi yang Ditamatkan dan Jenis Kegiatan Selama Seminggu yang Lalu di Kabupaten Buton Utara, 2021
Table 3.2.2 *Population Aged 15 Years and Over by Educational Attainment and Type of Activity During The Previous Week in Buton Utara Regency, 2021*

| Pendidikan Tertinggi yang Ditamatkan <i>Educational Attainment</i> | Angkatan Kerja/ <i>Economically Active</i> | | | Bukan Angkatan Kerja <i>Economically Inactive</i> |
|---|--|---|--------------|--|
| | Bekerja <i>Working</i> | Pengangguran Terbuka <i>Unemployment</i> | Jumlah Total | |
| (1) | (2) | (3) | (4) | (5) |
| Sekolah Dasar kebawah/ <i>Primary School and lower</i> | 10742 | 85 | 10827 | 4528 |
| Sekolah Menengah Pertama/ <i>Junior High School</i> | 5104 | 139 | 5243 | 4236 |
| Sekolah Menengah Atas/ <i>Senior High School</i> | 9373 | 414 | 9787 | 1754 |
| Universitas/ <i>University</i> | 7043 | 361 | 7404 | 198 |
| Jumlah/Total | 32262 | 999 | 33261 | 10716 |

Sumber/*Source*: Survei Angkatan Kerja Nasional Agustus/August National Labor Force Survey

Tabel 3.2.3 Jumlah Penduduk Berumur 15 Tahun Ke Atas yang Bekerja Selama Seminggu yang Lalu Menurut Status Pekerjaan Utama dan Jenis Kelamin di Kabupaten Buton Utara, 2021

Table *Population Aged 15 Years and Over Who Worked During the Previous Week by Main Employment Status and Sex in Buton Utara Regency, 2021*

| Status Pekerjaan Utama <i>Main Employment Status</i> | Jenis Kelamin/Sex | | |
|--|--------------------------|----------------------------|------------------------|
| | Laki-Laki <i>Male</i> | Perempuan <i>Female</i> | Jumlah <i>Total</i> |
| (1) | (2) | (3) | (4) |
| Berusaha Sendiri/ <i>Own account worker</i> | 4240 | 1850 | 6090 |
| Berusaha dibantu buruh tidak tetap/buruh tak dibayar <i>Employer assisted by temporary worker/unpaid worker</i> | 4654 | 2724 | 7378 |
| Berusaha dibantu buruh tetap/buruh dibayar/ <i>Employer assisted by permanent worker/paid worker</i> | 982 | 459 | 1441 |
| Buruh/Karyawan/Pegawai/ <i>Regular employee</i> | 5858 | 3418 | 9276 |
| Pekerja bebas/ <i>Casual employee</i> | 1106 | 255 | 1361 |
| Pekerja keluarga/tak dibayar/ <i>Family worker/unpaid worker</i> | 1688 | 5028 | 6716 |
| Jumlah/Total | 18528 | 13734 | 32262 |

Sumber/Source: Survei Angkatan Kerja Nasional Agustus/August National Labor Force Survey

BAB
CHAPTER

04

Sosial dan Kesejahteraan Rakyat SOCIAL AND WELFARE



SMK

7



SMP/MTS

41



SD/MI

79



SMA/MA

16



TK/RA

106



PETUNJUK TEKNIS**TECHNICAL GUIDE**

Dalam pelaksanaan pembangunan sosial, pemerintah telah mengupayakan berbagai usaha guna terciptanya kesejahteraan masyarakat di bidang sosial yang lebih baik. Usaha tersebut meliputi kegiatan di bidang pendidikan, agama, kesehatan, keluarga berencana, keamanan dan ketertiban masyarakat, serta urusan sosial lainnya.

In order to improve the common social welfare, the local government has been supporting social activities that include education, health, family planning, religion, and other social affairs.

Pendidikan

Sasaran pembangunan pendidikan dititikberatkan pada peningkatan mutu dan perluasan kesempatan belajar di semua jenjang pendidikan, dimulai dari kegiatan pra sekolah (Taman Kanak-kanak) sampai dengan perguruan tinggi. Upaya peningkatan mutu pendidikan yang ingin dicapai tersebut dimaksudkan untuk menghasilkan manusia berkualitas. Sedangkan perluasan kesempatan belajar dimaksudkan agar penduduk usia sekolah yang setiap tahun mengalami peningkatan sejalan dengan laju pertumbuhan penduduk dapat memperoleh kesempatan belajar yang seluas-luasnya.

Education

Educational development targets focused on quality improvement and expansion of learning opportunities at all levels of education, starting from pre-school activities (kindergarten) up to university. Efforts to improve the quality of education to be achieved is intended to produce qualified human. While the expansion of learning opportunities intended for school age population has increased every year in line with the population growth rate can have the opportunity to learn the widest.

Pelaksanaan pembangunan pendidikan di kabupaten Buton Utara mengalami peningkatan dari tahun ke tahun. Indikator yang dapat mengukur tingkat perkembangan pendidikan di Kabupaten Buton Utara seperti banyaknya sekolah dan guru, perkembangan berbagai rasio dan sebagainya.

The implementation of education development in Buton Utara regency an increase of tahun ke years. Indicators that can measure the level of development of education in North Buton regency as many schools and teachers, development of the various ratios and so on.

1. Tidak/belum pernah sekolah adalah mereka yang tidak pernah atau belum pernah terdaftar dan tidak pernah atau belum pernah aktif mengikuti pendidikan di suatu

1. Do not / has not been to school are those who never or never registered and never or never actively enroll in a formal education and non-formal (package A / B / C) as well as the

jenjang pendidikan formal maupun non formal (paket A/B/C) termasuk juga yang tamat/belum tamat taman kanak-kanak tetapi tidak melanjutkan ke sekolah dasar.

2. **Masih bersekolah** adalah mereka yang terdaftar dan aktif mengikuti pendidikan di suatu jenjang pendidikan formal maupun nonformal (paket A/B/C) yang berada di bawah pengawasan Kemendiknas, Kementerian Agama (Kemenag), Instansi negeri lain maupun swasta, baik pendidikan dasar, menengah maupun pendidikan tinggi. Bagi mahasiswa yang sedang cuti dianggap masih bersekolah.
3. **Tidak bersekolah lagi** adalah mereka yang pernah terdaftar dan aktif mengikuti pendidikan di suatu jenjang pendidikan formal maupun nonformal, tetapi pada saat pencacahan tidak lagi terdaftar dan tidak aktif mengikuti pendidikan.
4. **Tamat sekolah** adalah menyelesaikan pelajaran yang ditandai dengan lulus. tingkat akhir suatu jenjang pendidikan formal maupun ujian akhir pada kelas atau nonformal (paket A/B/C) di sekolah negeri maupun swasta dengan mendapatkan tanda tamat belajar/ijazah. Seseorang yang belum mengikuti pelajaran pada kelas tertinggi tetapi telah mengikuti ujian dan lulus dianggap tamat sekolah.
5. **Dapat membaca dan menulis** artinya dapat membaca dan menulis kata-kata/kalimat sederhana dengan suatu aksara tertentu.
6. **Sekolah** adalah lembaga pendidikan formal yang dimulai dari pendidikan dasar, menengah,

graduated / not graduated from kindergarten but did not proceed to the elementary school.

2. **Still in school** are those who are registered and actively enroll in a formal and non-formal education (package A / B / C) which is under the supervision of Ministry of National Education, Ministry of Religious Affairs (MORA), other public and private agencies, both basic education, secondary and higher education. For students who are on leave are considered still in school.
3. **Do not go to school** are those who never enrolled and actively enroll in an education formal and informal, but at the time of enumeration is no longer registered and actively participating in education.
4. **Graduated from school** is completing the lessons that indicated by passing the final exam at the last level of a class or level of education in public and private schools to get the certificate of graduation/ Diploma. Someone who has not followed the lessons in the highest class but have been following final exams and graduation are considered graduate school.
5. **Can read and write (literacy)** means can read and write words / simple sentence with a particular script.
6. **Schools** are institutions of formal education starting from primary, secondary, and higher. Educational

dan tinggi. Pendidikan yang dicatat adalah pendidikan formal berdasar kurikulum Kementerian Pendidikan Nasional, termasuk pendidikan yang diselenggarakan oleh pondok pesantren dengan memakai kurikulum Kementerian Pendidikan Nasional, seperti Madrasah Ibtidaiyah (MI), Madrasah Tsanawiyah (MTs) dan Madrasah Aliyah (MA). Pondok pesantren/ madrasah diniyah adalah sekolah yang tidak memakai kurikulum dari Kementerian Pendidikan Nasional.

7. **Madrasah Ibtidaiyah** adalah lembaga pendidikan berciri khas Islam pada jenjang Sekolah Dasar. Madrasah Tsanawiyah adalah lembaga pendidikan berciri khas Islam pada jenjang Sekolah Menengah Pertama, Madrasah aliyah adalah lembaga pendidikan berciri khas Islam pada jenjang Sekolah Menengah Atas (SMA).

note is based on the formal education curriculum Ministry of National Education, including education organized by the boarding school with a curriculum wear Ministry Education, like Islamic Elementary School (MI), MTs (MTs) and Madrasah Aliyah (MA). Boarding school / madrasah diniyah is a school that does not use the curriculum of the Ministry of National Education.

7. **Madrasah Ibtidaiyah** is distinctively Islamic educational institutions in the Elementary School level. Madrasah Tsanawiyah is distinctively Islamic educational institutions Junior high school level. Madrasah Aliyah is distinctively Islamic educational institutions on the level of Senior High School (SMA).

Kesehatan dan Keluarga Berencana

Pembangunan kesehatan di Kabupaten Buton Utara dititikberatkan pada peningkatan mutu pelayanan kesehatan masyarakat. Demikian pula pelaksanaan Program Nasional Keluarga Berencana bertujuan menurunkan dan mengendalikan pertumbuhan penduduk dan membudayakan suatu norma yang dikenal dengan Norma Keluarga Kecil Bahagia dan Sejahtera (NKKBS).

Untuk mencapai sasaran pembangunan, baik di bidang kesehatan maupun di bidang program keluarga berencana tersebut, maka sejak tahun 1993 pemerintah daerah telah menggiatkan pelaksanaan pembangunan

Health and Family Planning

Health development in Buton Utara regency focused on improving the quality of public health services. Similarly, the implementation of The National Family Planning Program aimed at reducing and controlling population growth and cultivate a norm known as Norma Small Family Happy and Prosperous (NKKBS).

To achieve the goals of development, both in health and in the field of family planning programs, then since 1993 the local government has intensified the implementation of infrastructure development and family planning health

sarana dan prasarana pelayanan kesehatan dan keluarga berencana sampai ke pelosok pedesaan.

Pembangunan keluarga berencana mengutamakan penyediaan prasarana dan sarana pelayanan keluarga berencana, Pengendali Program Lapangan Keluarga Berencana (PPLKB) dan Penyuluh Keluarga Berencana (PKB).

1. **Rumah Sakit** adalah tempat pemeriksaan dan perawatan kesehatan, biasanya berada di bawah pengawasan dokter/tenaga medis, termasuk rumah sakit khusus seperti rumah sakit perawatan paru-paru dan RS jantung.
2. **Rumah Sakit Bersalin/Rumah Bersalin** adalah rumah sakit yang dilengkapi dengan fasilitas untuk melahirkan, pemeriksaan kehamilan, pemeriksaan ibu dan anak serta berada di bawah pengawasan dokter dan atau bidan senior.
3. **Poliklinik** adalah tempat pemeriksaan kesehatan, biasanya tanpa fasilitas perawatan menginap, berada di bawah pengawasan dokter/tenaga medis, tidak termasuk klinik yang terdapat di puskesmas/ rumah sakit. Poliklinik yang karena satu dan lain hal menyediakan tempat perawatan pendidikan, tetap digolongkan kedalam poliklinik (bukan rumah sakit).
4. **Puskesmas (Pusat Kesehatan Masyarakat)** adalah unit pelayanan kesehatan milik pemerintah yang bertanggung jawab terhadap pelayanan kesehatan masyarakat untuk wilayah kecamatan, sebagian kecamatan atau kelurahan. Tim Puskesmas Keliling ke tempat-tempat

services to remote rural areas.

Family development plans give priority to the provision of infrastructure and facilities for family planning services, Family Planning Program Control Field (PPLKB), and Extension Family Planning (PKB).

1. **Hospital** is a place of examination and health care, usually in the supervision of a doctor / medical personnel, including special hospitals such as hospital treatment of lung and cardiovascular hospital.
2. **Maternity Hospital/ Maternity Health Care Centre** is a hospital that is equipped with facilities for delivery, pregnancy check, examination of mothers and children and is under the medical supervision and or senior midwife.
3. **Polyclinic** is a place for medical check usually without a care facility stay, under the supervision of a doctor / medical personnel, not including clinics located at public health centers (Puskemas)/hospitals. Polyclinic which for some reason provide care to stay, remain in the grade of the clinic (not the hospital).
4. **Public Health Centre (Puskesmas)** is government-owned health care unit that is responsible for public health services at the sub-district level, part of sub-district or villages (e.g. in DKI Jakarta). Public Health Center Team as schedule can perform activities of mobile PHC moving to certain places

tertentu dalam wilayah kerjanya, untuk mendekatkan pelayanan dengan masyarakat.

5. **Puskesmas Pembantu (Pustu)** yaitu unit pelayanan kesehatan masyarakat yang membantu kegiatan Puskesmas di sebagian dari wilayah kerja. Pada beberapa daerah balai pengobatan telah berubah fungsi menjadi Pustu walaupun papan nama masih tertulis balai pengobatan.
 6. **Apotik** adalah tempat penjualan obat yang mempunyai izin operasi dari Departemen Kesehatan, u.p. Ditjen POM, di bawah pengawasan apoteker.
 7. **Imunisasi** adalah memasukkan racun penyakit tertentu yang sudah dilemahkan (vaksin) ke dalam tubuh dengan cara disuntik atau diminum (diteteskan dalam mulut) dengan maksud agar terjadi kekebalan tubuh terhadap penyakit tersebut.
 8. **Keluhan kesehatan** adalah keadaan seseorang yang mengalami gangguan kesehatan atau kejiwaan, baik karena penyakit akut, penyakit kronis, kecelakaan, kriminal atau hal lain.
 9. **Mengobati sendiri** adalah upaya oleh art/keluarga dengan melakukan pengobatan sendiri tanpa datang ke tempat fasilitas kesehatan atau memanggil dokter/petugas kesehatan kerumahnya (misal minum obat modern, jamu, kerokan, kompres, kopi, pijat) agar sembuh atau menjadi lebih ringan keluhan kesehatannya.
 10. **Luas Lantai** adalah luas lantai yang ditempatkan dan digunakan untuk keperluan sehari-hari.
5. **Subsidiary Public Health Centre (Pustu)**, namely the unit of public health services that assist the public health center (Puskesmas) in some of the working area. In some regions, clinics have changed its function into Pustu even though on name board is still written as a clinic.
 6. **Pharmacy** is a place for drug selling that having permission from the Ministry of Health through the Directorate General for Supervising Food and Medicine, under the supervision of a pharmacist.
 7. **Immunization** is to enter germs or a specific disease toxins, that have been attenuated (vaccine) into the body by injection or drank (dripped into the mouth) with the intention that happen immunity against the disease.
 8. **Health Complaints** is a state or psychological either because of acute illness, chronic illnesses, accidents, criminal or otherwise.
 9. **Treating own** is an effort by members of the household/family by doing self-medication without coming to the place of health facility or calling the doctor/health worker to his house (e.g., drinking modern medicine, herbs, scrapings, compress, cupping, massage) to recover or reduce the health complaints.
 10. **The floor area** is the floor area that is placed and use for everyday purposes.

11. **Air leding** adalah sumber air yang berasal dari air yang telah diproses menjadi jernih sebelum dialirkan kepada konsumen melalui instalasi berupa saluran air. Sumber air ini biasanya diusahakan oleh PAM/PDAM/BPAM.
 12. Sensus penguasaan bangunan tempat tinggal milik sendiri adalah jika tempat tinggal tersebut pada waktu pencacahan betul-betul sudah milik KRT atau salah seorang ART. Rumah yang dibeli secara angsuran melalui kredit bank atau rumah dengan status sewa beli dianggap rumah milik sendiri.
 13. **Peristiwa tindak pidana yang dilaporkan.** Peristiwa yang dilaporkan adalah setiap peristiwa yang diterima kepolisian dari laporan masyarakat, atau peristiwa dimana pelakunya tertangkap tangan oleh kepolisian.
 14. **Jumlah Tindak Pidana** menggambarkan jumlah kasus tindak pidana yang terjadi pada kurun waktu tertentu.
 15. **Bencana Alam.** Bencana alam adalah peristiwa alam yang menimbulkan kesengsaraan, kerusakan alam dan lingkungan, serta mengakibatkan kesengsaraan, kerugian dan penderitaan pada penduduk. Tidak termasuk bencana yang disebabkan karena hama tanaman atau wabah. Bencana alam yang disajikan antara lain: tanah longsor, banjir dan gempa bumi.
 16. Badan Pusat Statistik (BPS) pertama kali melakukan perhitungan jumlah dan persentase penduduk miskin pada tahun 1984. Perhitungan jumlah dan persentase penduduk miskin
11. **Tap water** is the source of water comes from water that has been processed to clear before it is passed to the consumer through the installation in the form of waterways. This water source typically PAM / PDAM / BPAM.
 12. *Census mastery of self-owned residential buildings is if the residence at the time of enumeration actually already owned KRT or one ART. House purchased in installments through bank loans or homes with rental status regarded buy their own house.*
 13. **Events offenses reported.** The reported events are any events that police received from the public report, or events where the perpetrator was caught by the police.
 14. **Total Crime** describes the number of criminal cases that occurred at a certain time.
 15. **Natural Disasters.** Natural disasters are natural events that led to misery, destruction of nature and the environment, and causing great suffering, loss, and suffering on the population. Excluding the disaster caused by the pest or plague. Natural disasters presented, among others: landslides, floods and earthquakes.
 16. *The Central Statistics Agency (BPS) first calculating the number and percentage of poor people in 1984. The calculation of the number and percentage of poor people covering*

mencakup periode 1976-1981. Data dasar yang digunakan adalah Survei Sosial Ekonomi Nasional (Susenas) Modul Konsumsi. Sejak saat itu, setiap tiga tahun sekali BPS secara rutin mengeluarkan data jumlah dan persentase penduduk miskin yang disajikan menurut daerah perkotaan dan pedesaan.

17. Sejak tahun 2003, BPS secara rutin mengeluarkan data jumlah dan persentase penduduk miskin setiap tahun. Hal ini bisa terwujud karena sejak tahun 2003 BPS mengumpulkan data Susenas Panel Modul Konsumsi setiap bulan Februari atau Maret. Mulai bulan Maret 2007 jumlah sampel yang digunakan 10.000 rumah tangga menjadi 68.800 Rumah tangga.
 18. Estimasi tingkat kemiskinan tahun 2000 dan tahun 2001 untuk level kabupaten dan nasional didasarkan atas susenas KOR. Estimasi tingkat kemiskinan tahun 2003 dan 2004 untuk level kabupaten didasarkan atas susenas KOR, sementara untuk level nasional didasarkan pada susenas Panel Modul Konsumsi.
 19. Untuk mengukur kemiskinan, BPS menggunakan konsep kemampuan memenuhi kebutuhan dasar (basic needs approach). Dengan pendekatan ini, kemiskinan dipandang sebagai ketidakmampuan dari sisi ekonomi untuk memenuhi kebutuhan dasar makanan dan bukan makanan yang diukur dari sisi pengeluaran. Metode yang digunakan adalah menghitung Garis Kemiskinan (GK), yang terdiri dari dua komponen yaitu Garis Kemiskinan Makanan (GKM) dan Garis Kemiskinan Non-
- the period of 1976-1981. Basic data used is the National Socioeconomic Survey (Susenas) Consumption Module. Since then, every three years, the BPS regularly issued data on the number and percentage of poor people who are served by urban and rural areas.*
 - 17. Since 2003, BPS regularly issued data on the number and percentage of poor people every year. This could be achieved since 2003 BPS Susenas Panel collects data Consumption Module every February or March. Starting in March 2007, the number of samples used 10,000 households into 68,800 households.*
 - 18. Estimates of poverty rates in 2000 and 2001 for the district and national level based on Susenas KOR. Estimation of the poverty level in 2003 and 2004 for the district level based on Susenas KOR, while the national level is based on Panel Susenas consumption module.*
 - 19. To measure poverty, BPS uses the concept of ability to meet basic needs (basic needs approach). With pendekatan ini, poverty is seen as an economic inability to meet the basic needs of food and non-food which is measured from the expenditure side. The method used is to calculate the poverty line (GK), which consists of two components, namely the Food Poverty Line (FPL) and Non-Food Poverty Line (NFPL). Calculation of poverty line was calculated separately for urban and rural areas.*

Makanan (GKNM). Perhitungan Garis Kemiskinan dilakukan secara terpisah untuk daerah perkotaan dan perdesaan.

20. Penduduk miskin adalah penduduk yang memiliki rata-rata pengeluaran per kapita per bulan dibawah Garis Kemiskinan.
21. Garis Kemiskinan Makanan (GKM) merupakan nilai pengeluaran kebutuhan minimum makanan yang disetarakan dengan 2.100 kalori per kapita per hari. Garis Kemiskinan Non-Makanan (GKNM) adalah kebutuhan minimum untuk perumahan, sandang, pendidikan, kesehatan dan kebutuhan dasar lainnya.
22. Sejak Desember 1998 digunakan standar kemiskinan baru yang merupakan penyempurnaan standar yang lama. Penyempurnaan standar ini meliputi perluasan cakupan komoditi yang diperhitungkan dalam kebutuhan dasar. Disamping itu penyempurnaan juga dilakukan dengan mempertimbangkan keterbandingan antar daerah (kabupaten serta kecamatan-perdesaan) dan antar waktu yang disebabkan oleh adanya perbedaan tingkat harga antar daerah yaitu dengan cara melakukan standarisasi harga terhadap harga di Sulawesi Tenggara. Penyempurnaan standar kemiskinan ini diharapkan dapat mengukur tingkat kemiskinan secara lebih realistis.

23. Ukuran Kemiskinan

- a. Head Count Index (HCI – P0) adalah persentase penduduk miskin yang berada di bawah

20. Poor people are people who have an average per capita monthly expenditure below the poverty line.

21. Food Poverty Line (FPL) is the minimum food expenditure, submitted by kalori 2,100 per capita per day. Non-Food Poverty Line (NFPL) is the minimum requirement for housing, clothing, education, health and other basic needs.

22. From December 1998 to use the new poverty standard is an improved standard of time. Completion of this standard covers the expansion of commodity coverage are taken into account in the basic needs. Besides, improvements are also made in consideration of comparability between regions (districts and sub-rural) and over time caused by the differences in price levels between regions in particular by standardizing the price on the price in the Southeast. Consumption poverty standard is expected to measure the level of poverty is more realistic.

23. Poverty Measures

- a. Head Count Index (HCI - P0) is the percentage of poor people who are under the poverty line

- garis Kemiskinan (GK).
- b. Indeks Kedalaman Kemiskinan (Poverty Gap Index-P1) merupakan ukuran rata-rata Kesenjangan pengeluaran masing-masing penduduk miskin terhadap garis kemiskinan. Semakin tinggi nilai indeks, semakin jauh rata-rata pengeluaran penduduk dari garis kemiskinan.
- c. Indeks keparahan Kemiskinan (Poverty Severity Index-P2) memberikan gambaran tentang penyebaran pengeluaran di antara penduduk miskin. Semakin tinggi nilai indeks, semakin tinggi ketimpangan pengeluaran di antara penduduk miskin.

(GK).

b. *Poverty Depth Index (Poverty Gap Index-P1) is the average size of each expenditure gap of the poor to the poverty line. The higher the index value, the farther the average expenditure resident of the poverty line.*

c. *Poverty severity index (Poverty Severity Index-P2) provides a picture of the spread of expenditure among the poor. The higher the index value, the higher the expenditure inequality among the poor.*

24. Peradilan. Keamanan dan ketertiban merupakan salah satu kebutuhan yang selalu didambakan oleh masyarakat, baik dalam kehidupan beragama maupun dalam kehidupan bermasyarakat. Untuk itu, pemerintah dan masyarakat selalu mengupayakan berbagai usaha guna terciptanya kehidupan yang aman dan tertib.

24. Justice. *Security and order is one of the most coveted by the needs of society, both in the religious life and in public life. Therefore, the government and society is always seeking various businesses in order to create a safe and orderly life.*

25. Agama. Pembangunan di bidang agama dan kepercayaan kepada Tuhan Yang Maha Esa diarahkan untuk menciptakan keselarasan hubungan antara manusia dengan manusia, manusia dengan penciptanya dan manusia dengan alam sekitarnya. Indikator pembangunan bidang agama, digambarkan dengan pembangunan sarana peribadatan, pembinaan umat beragama dan berbagai kegiatan keagamaan di kabupaten Buton Utara.

25. Religion. *Development in the field of religion and belief in God Almighty is directed to creating a harmonious relationship between man and man, man and the creator, and man and nature surroundings. Indikator development of the field of religion, illustrated by the construction of places of worship, religious guidance, and religious activities in North Buton.*

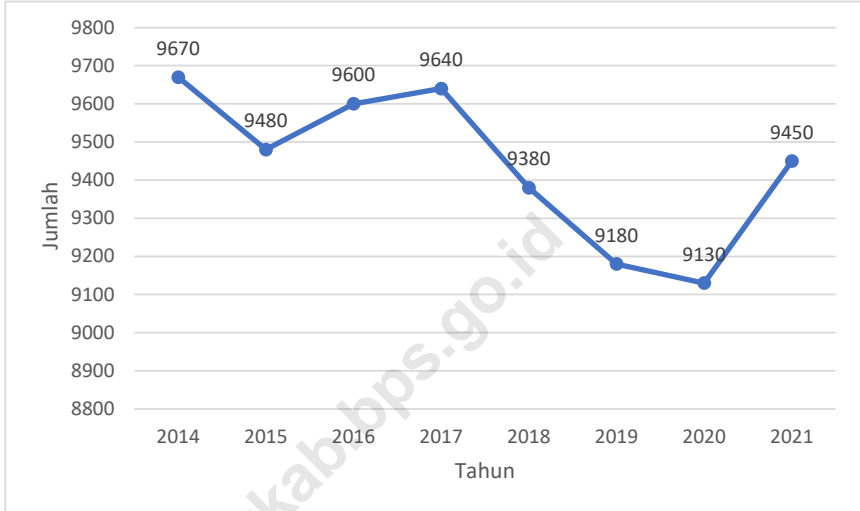
26. Sosial lainnya. Pada akhir bab ini disajikan beberapa indikator penting pembangunan sosial lainnya di kabupaten Buton Utara seperti keterbelakangan dan bencana alam.

26. Other social. In the end of this chapter presented several other important indicators of social development in North Buton such as underdevelopment and natural disasters.

<https://buturkab.bps.go.id>

Gambar**Picture**

4.1 Jumlah Penduduk Miskin di Kabupaten Buton Utara, 2014-2021
Number of Poor People in Buton Utara Regency, 2014-2021



Sumber/Source: Survei Sosial Ekonomi Nasional Maret/March National Social Economy Survey

4.1. Pendidikan/Education

Jumlah Sekolah, Guru, dan Murid Taman Kanak-Kanak (TK) di Bawah Kementerian Pendidikan dan Kebudayaan Menurut Menurut Kecamatan di Kabupaten Buton Utara, (2021/2022)

Tabel
Table

4.1.1

Number of Schools, Teachers, and Students in Kindergarten Under The Ministry of Education and Culture by Subdistrict in Buton Utara Regency, (2021/2022)

| Kecamatan <i>Subdistrict</i> | Sekolah/Schools | | | Jumlah <i>Total</i> |
|---------------------------------|-------------------------|--------------------------|-----|------------------------|
| | Negeri <i>Public</i> | Swasta <i>Private</i> | | |
| (1) | (2) | (3) | (4) | |
| Bonegunu | 2 | 14 | | 16 |
| Kambowa | 1 | 9 | | 10 |
| Wakorumba Utara | 4 | 10 | | 14 |
| Kulisusu | 4 | 28 | | 32 |
| Kulisusu Barat | 1 | 15 | | 16 |
| Kulisusu Utara | 1 | 14 | | 15 |
| Buton Utara | 13 | 90 | | 103 |

Lanjutan Tabel/Continued Table 4.1.1

| Kecamatan <i>Subdistrict</i> | Guru ¹ /Teachers ¹ | | | Jumlah <i>Total</i> |
|---------------------------------|--|--------------------------|-----|------------------------|
| | Negeri <i>Public</i> | Swasta <i>Private</i> | | |
| (1) | (5) | (6) | (7) | |
| Bonegunu | 9 | 50 | | 59 |
| Kambowa | 5 | 31 | | 36 |
| Wakorumba Utara | 21 | 31 | | 52 |
| Kulisusu | 27 | 54 | | 81 |
| Kulisusu Barat | 6 | 43 | | 49 |
| Kulisusu Utara | 7 | 55 | | 62 |
| Buton Utara | 75 | 264 | | 339 |

Lanjutan Tabel/Continued Table 4.1.1

| Kecamatan Subdistrict | Murid/Students | | |
|--------------------------|------------------|-------------------|-----------------|
| | Negeri Public | Swasta Private | Jumlah Total |
| (1) | (8) | (9) | (10) |
| Bonegunu | 108 | 405 | 513 |
| Kambowa | 52 | 258 | 310 |
| Wakorumba Utara | 142 | 200 | 342 |
| Kulisusu | 255 | 902 | 1157 |
| Kulisusu Barat | 43 | 402 | 445 |
| Kulisusu Utara | 50 | 481 | 531 |
| Buton Utara | 650 | 2648 | 3298 |

Catatan/Note: ¹Jumlah guru termasuk kepala sekolah dan guru/The total of teachers including headmaster and teacher

Sumber/Source: Dinas Pendidikan dan Kebudayaan Kabupaten Buton Utara/Department of Education of North Buton District

Tabel Jumlah Sekolah, Guru, dan Murid Raudatul Athfal (RA) di Bawah Kementerian Agama Menurut Kecamatan di Kabupaten Buton Utara, (2021/2022)

Number of Schools, Teachers, and Pupils in Kindergarten Under The Ministry of Religious Affairs by Subdistrict in Buton Utara Regency, (2021/2022)

| Kecamatan Subdistrict | Sekolah/ Schools | Guru/ Teachers | Murid/ Pupils |
|--------------------------|---------------------|-------------------|------------------|
| (1) | (2) | (3) | (4) |
| Bonegunu | - | - | - |
| Kambowa | 1 | 4 | 41 |
| Wakorumba Utara | - | - | - |
| Kulisusu | 1 | 8 | 60 |
| Kulisusu Barat | 1 | 6 | 23 |
| Kulisusu Utara | - | - | - |
| Buton | 3 | 18 | 124 |

Sumber/Source: Kementerian Agama, Data Semester Ganjil/Ministry of Religious Affairs, Odd Semester Data

Tabel 4.1.3 Jumlah Sekolah, Guru, dan Murid Sekolah Dasar (SD) di Bawah Kementerian Pendidikan dan Kebudayaan Menurut Kecamatan di Kabupaten Buton Utara, (2021/2022)

Table *Number of Schools, Teachers, and Students in Primary Schools Under The Ministry of Education and Culture by Subdistrict in Buton Utara Regency, (2021/2022)*

| Kecamatan <i>Subdistrict</i> | Sekolah/Schools | | |
|---------------------------------|-------------------------|--------------------------|------------------------|
| | Negeri <i>Public</i> | Swasta <i>Private</i> | Jumlah <i>Total</i> |
| (1) | (2) | (3) | (4) |
| Bonegunu | 12 | - | 12 |
| Kambowa | 10 | - | 10 |
| Wakorumba Utara | 13 | - | 13 |
| Kulisusu | 22 | 1 | 23 |
| Kulisusu Barat | 10 | - | 10 |
| Kulisusu Utara | 10 | - | 10 |
| Buton Utara | 77 | 1 | 78 |

Lanjutan Tabel/Continued Table 4.1.3

| Kecamatan <i>Subdistrict</i> | Guru ¹ /Teachers ¹ | | |
|---------------------------------|--|--------------------------|------------------------|
| | Negeri <i>Public</i> | Swasta <i>Private</i> | Jumlah <i>Total</i> |
| (1) | (5) | (6) | (7) |
| Bonegunu | 97 | - | 97 |
| Kambowa | 90 | - | 90 |
| Wakorumba Utara | 122 | - | 122 |
| Kulisusu | 237 | 4 | 241 |
| Kulisusu Barat | 74 | - | 74 |
| Kulisusu Utara | 84 | - | 84 |
| Buton Utara | 704 | 4 | 708 |

Lanjutan Tabel/*Continued Table 4.1.3*

| Kecamatan <i>Subdistrict</i> | Murid/ <i>Students</i> | | |
|---------------------------------|-------------------------|--------------------------|------------------------|
| | Negeri <i>Public</i> | Swasta <i>Private</i> | Jumlah <i>Total</i> |
| (1) | (8) | (9) | (10) |
| Bonegunu | 1096 | - | 1096 |
| Kambowa | 962 | - | 962 |
| Wakorumba Utara | 971 | - | 971 |
| Kulisusu | 3469 | 40 | 3509 |
| Kulisusu Barat | 775 | - | 775 |
| Kulisusu Utara | 1165 | - | 1165 |
| Buton Utara | 8438 | 40 | 8478 |

Catatan/*Note*: ¹Jumlah guru termasuk kepala sekolah dan guru/*The total of teachers including headmaster and teacher*

Sumber/*Source*: Dinas Pendidikan dan Kebudayaan Kabupaten Buton Utara/*Department of Education of North Buton District*

Tabel Jumlah Sekolah, Guru, dan Murid Madrasah Ibtidaiyah (MI) di Bawah Kementerian Agama Menurut Menurut Kecamatan di Kabupaten Buton Utara, (2021/2022)

Number of Schools, Teachers, and Students in Madrasah Ibtidaiyah Under The Ministry of Religious Affairs by Subdistrict in Buton Utara Regency, (2021/2022)

| Kecamatan <i>Subdistrict</i> | Sekolah/Schools | | |
|---------------------------------|-------------------------|--------------------------|------------------------|
| | Negeri <i>Public</i> | Swasta <i>Private</i> | Jumlah <i>Total</i> |
| (1) | (2) | (3) | (4) |
| Bonegunu | - | - | - |
| Kambowa | - | - | - |
| Wakorumba Utara | - | 1 | 1 |
| Kulisusu | - | - | - |
| Kulisusu Barat | - | - | - |
| Kulisusu Utara | - | - | - |
| Buton | - | 1 | 1 |

Lanjutan Tabel/Continued Table 4.1.4

| Kecamatan <i>Subdistrict</i> | Guru/Teachers | | |
|---------------------------------|-------------------------|--------------------------|------------------------|
| | Negeri <i>Public</i> | Swasta <i>Private</i> | Jumlah <i>Total</i> |
| (1) | (5) | (6) | (7) |
| Bonegunu | - | - | - |
| Kambowa | - | - | - |
| Wakorumba Utara | - | 10 | 10 |
| Kulisusu | - | - | - |
| Kulisusu Barat | - | - | - |
| Kulisusu Utara | - | - | - |
| Buton Utara | - | 10 | 10 |

Lanjutan Tabel/Continued Table 4.1.4

| Kecamatan Subdistrict | Murid/Students | | |
|--------------------------|------------------|-------------------|-----------------|
| | Negeri Public | Swasta Private | Jumlah Total |
| (1) | (8) | (9) | (10) |
| Bonegunu | - | - | - |
| Kambowa | - | - | - |
| Wakorumba Utara | - | 38 | 38 |
| Kulisusu | - | - | - |
| Kulisusu Barat | - | - | - |
| Kulisusu Utara | - | - | - |
| Buton Utara | - | 38 | 38 |

Sumber/Source: Kementerian Agama, Data Semester Ganjil/Ministry of Religious Affairs, Odd Semester Data

Tabel

Table

4.1.5

Jumlah Sekolah, Guru, dan Murid Sekolah Menengah Pertama (SMP) di Bawah Kementerian Pendidikan dan Kebudayaan Menurut Menurut Kecamatan di Kabupaten Buton Utara, (2021/2022)

Number of Schools, Teachers, and Students in Junior High Schools Under The Ministry of Education and Culture by Subdistrict in Buton Utara Regency, (2021/2022)

| Kecamatan <i>Subdistrict</i> | Sekolah/Schools | | |
|---------------------------------|-------------------------|--------------------------|------------------------|
| | Negeri <i>Public</i> | Swasta <i>Private</i> | Jumlah <i>Total</i> |
| (1) | (2) | (3) | (4) |
| Bonegunu | 6 | - | 6 |
| Kambowa | 5 | - | 5 |
| Wakorumba Utara | 3 | - | 3 |
| Kulisusu | 10 | - | 10 |
| Kulisusu Barat | 5 | - | 5 |
| Kulisusu Utara | 6 | - | 6 |
| Buton Utara | 35 | - | 35 |

Lanjutan Tabel/*Continued Table 4.1.5*

| Kecamatan <i>Subdistrict</i> | Guru ¹ /Teachers ¹ | | |
|---------------------------------|--|--------------------------|------------------------|
| | Negeri <i>Public</i> | Swasta <i>Private</i> | Jumlah <i>Total</i> |
| (1) | (5) | (6) | (7) |
| Bonegunu | 69 | - | 69 |
| Kambowa | 63 | - | 63 |
| Wakorumba Utara | 49 | - | 49 |
| Kulisusu | 164 | - | 164 |
| Kulisusu Barat | 49 | - | 49 |
| Kulisusu Utara | 71 | - | 71 |
| Buton Utara | 465 | - | 465 |

Lanjutan Tabel/*Continued Table 4.1.5*

| Kecamatan <i>Subdistrict</i> | Murid/ <i>Students</i> | | |
|---------------------------------|-------------------------|--------------------------|------------------------|
| | Negeri <i>Public</i> | Swasta <i>Private</i> | Jumlah <i>Total</i> |
| (1) | (8) | (9) | (10) |
| Bonegunu | 594 | - | 594 |
| Kambowa | 446 | - | 446 |
| Wakorumba Utara | 477 | - | 477 |
| Kulisusu | 1538 | - | 1538 |
| Kulisusu Barat | 356 | - | 356 |
| Kulisusu Utara | 579 | - | 579 |
| Buton Utara | 3990 | - | 3990 |

Catatan/*Note*: ¹Jumlah guru termasuk kepala sekolah dan guru/*The total of teachers including headmaster and teacher*

Sumber/*Source*: Dinas Pendidikan dan Kebudayaan Kabupaten Buton Utara, Data Semester Ganjil/*Department of Education of North Buton District, Odd Semester Data*

Tabel
Table 4.1.6 Jumlah Sekolah, Guru, dan Murid Madrasah Tsanawiyah (MTs) di Bawah Kementerian Agama Menurut Menurut Kecamatan di Kabupaten Buton Utara, (2021/2022)

Number of Schools, Teachers, and Students in Madrasah Tsanawiyah Under The Ministry of Religious Affairs by Subdistrict in Buton Utara Regency, (2021/2022)

| Kecamatan <i>Subdistrict</i> | Sekolah/Schools | | |
|---------------------------------|-------------------------|--------------------------|------------------------|
| | Negeri <i>Public</i> | Swasta <i>Private</i> | Jumlah <i>Total</i> |
| (1) | (2) | (3) | (4) |
| Bonegunu | - | - | - |
| Kambowa | - | 1 | 1 |
| Wakorumba Utara | - | 1 | 1 |
| Kulisusu | - | 2 | 2 |
| Kulisusu Barat | - | 1 | 1 |
| Kulisusu Utara | - | 1 | 1 |
| Buton Utara | - | 6 | 6 |

Lanjutan Tabel/Continued Table 4.1.6

| Kecamatan <i>Subdistrict</i> | Guru/Teachers | | |
|---------------------------------|-------------------------|--------------------------|------------------------|
| | Negeri <i>Public</i> | Swasta <i>Private</i> | Jumlah <i>Total</i> |
| (1) | (5) | (6) | (7) |
| Bonegunu | - | - | - |
| Kambowa | - | 9 | 9 |
| Wakorumba Utara | - | 11 | 11 |
| Kulisusu | - | 16 | 16 |
| Kulisusu Barat | - | 9 | 9 |
| Kulisusu Utara | - | 17 | 17 |
| Buton Utara | - | 62 | 62 |

Lanjutan Tabel/*Continued Table 4.1.6*

| Kecamatan <i>Subdistrict</i> | Murid/ <i>Students</i> | | |
|---------------------------------|-------------------------|--------------------------|------------------------|
| | Negeri <i>Public</i> | Swasta <i>Private</i> | Jumlah <i>Total</i> |
| (1) | (8) | (9) | (10) |
| Bonegunu | - | - | - |
| Kambowa | - | 38 | 38 |
| Wakorumba Utara | - | 75 | 75 |
| Kulisusu | - | 25 | 25 |
| Kulisusu Barat | - | 62 | 62 |
| Kulisusu Utara | - | 22 | 22 |
| Buton Utara | - | 222 | 222 |

Sumber/*Source*: Kementerian Agama, Data Semester Ganjil/*Ministry of Religious Affairs, Odd Semester Data*

Tabel
Table 4.1.7

Jumlah Sekolah, Guru, dan Murid Sekolah Menengah Atas (SMA) di Bawah Kementerian Pendidikan dan Kebudayaan Menurut Menurut Kecamatan di Kabupaten Buton Utara, (2021/2022)

Number of Schools, Teachers, and Students in Senior High Schools Under The Ministry of Education and Culture by Subdistrict in Buton Utara Regency, (2021/2022)

| Kecamatan <i>Subdistrict</i> | Sekolah/Schools | | |
|---------------------------------|-------------------------|--------------------------|------------------------|
| | Negeri <i>Public</i> | Swasta <i>Private</i> | Jumlah <i>Total</i> |
| (1) | (2) | (3) | (4) |
| Bonegunu | 1 | 0 | 1 |
| Kambowa | 2 | 0 | 2 |
| Wakorumba Utara | 1 | 0 | 1 |
| Kulisusu | 3 | 0 | 3 |
| Kulisusu Barat | 1 | 0 | 1 |
| Kulisusu Utara | 3 | 0 | 3 |
| Buton Utara | 11 | 0 | 11 |

Lanjutan Tabel/Continued Table 4.1.7

| Kecamatan <i>Subdistrict</i> | Guru ¹ /Teachers ¹ | | |
|---------------------------------|--|--------------------------|------------------------|
| | Negeri <i>Public</i> | Swasta <i>Private</i> | Jumlah <i>Total</i> |
| (1) | (5) | (6) | (7) |
| Bonegunu | 10 | - | 10 |
| Kambowa | 23 | - | 23 |
| Wakorumba Utara | 15 | - | 15 |
| Kulisusu | 107 | - | 107 |
| Kulisusu Barat | 14 | - | 14 |
| Kulisusu Utara | 47 | - | 47 |
| Buton Utara | 216 | - | 216 |

Lanjutan Tabel/*Continued Table 4.1.7*

| Kecamatan <i>Subdistrict</i> | Murid/ <i>Students</i> | | |
|---------------------------------|-------------------------|--------------------------|------------------------|
| | Negeri <i>Public</i> | Swasta <i>Private</i> | Jumlah <i>Total</i> |
| (1) | (8) | (9) | (10) |
| Bonegunu | 191 | - | 191 |
| Kambowa | 375 | - | 375 |
| Wakorumba Utara | 241 | - | 241 |
| Kulisusu | 1516 | - | 1516 |
| Kulisusu Barat | 296 | - | 296 |
| Kulisusu Utara | 466 | - | 466 |
| Buton Utara | 3085 | - | 3085 |

Catatan/*Note*: ¹Jumlah guru termasuk kepala sekolah dan guru/*The total of teachers including headmaster and teacher*

Sumber/*Source*: Dinas Pendidikan dan Kebudayaan Provinsi Sulawesi Tenggara, Data Semester Ganjil/*Department of Education of Southeast Sulawesi, Odd Semester Data*

Tabel
Table

Jumlah Sekolah, Guru, dan Murid Sekolah Menengah Kejuruan (SMK) di Bawah Kementerian Pendidikan dan Kebudayaan Menurut Kecamatan di Kabupaten Buton Utara, (2021/2022)

4.1.8

Number of Schools, Teachers, and Students in Senior High Schools Under The Ministry of Education and Culture by Subdistrict in Buton Regency, (2021/2022)

| Kecamatan <i>Subdistrict</i> | Sekolah/Schools | | |
|---------------------------------|-------------------------|--------------------------|------------------------|
| | Negeri <i>Public</i> | Swasta <i>Private</i> | Jumlah <i>Total</i> |
| (1) | (2) | (3) | (4) |
| Bonegunu | 2 | - | 2 |
| Kambowa | 1 | - | 1 |
| Wakorumba Utara | 1 | - | 1 |
| Kulisusu | 1 | - | 1 |
| Kulisusu Barat | - | 1 | 1 |
| Kulisusu Utara | 1 | - | 1 |
| Buton Utara | 6 | 1 | 7 |

Lanjutan Tabel/Continued Table 4.1.8

| Kecamatan <i>Subdistrict</i> | Guru/Teachers | | |
|---------------------------------|-------------------------|--------------------------|------------------------|
| | Negeri <i>Public</i> | Swasta <i>Private</i> | Jumlah <i>Total</i> |
| (1) | (5) | (6) | (7) |
| Bonegunu | 10 | - | 10 |
| Kambowa | 21 | - | 21 |
| Wakorumba Utara | 14 | - | 14 |
| Kulisusu | 24 | - | 24 |
| Kulisusu Barat | - | 7 | 7 |
| Kulisusu Utara | 14 | - | 14 |
| Buton Utara | 83 | 7 | 90 |

Lanjutan Tabel/Continued Table 4.1.8

| Kecamatan <i>Subdistrict</i> | Murid/Students | | |
|---------------------------------|-------------------------|--------------------------|------------------------|
| | Negeri <i>Public</i> | Swasta <i>Private</i> | Jumlah <i>Total</i> |
| (1) | (8) | (9) | (10) |
| Bonegunu | 68 | - | 68 |
| Kambowa | 95 | - | 95 |
| Wakorumba Utara | 184 | - | 184 |
| Kulisusu | 148 | - | 148 |
| Kulisusu Barat | - | 132 | 132 |
| Kulisusu Utara | 72 | - | 72 |
| Buton Utara | 567 | 132 | 699 |

Catatan/Note: ¹Guru yang mengajar di 2 sekolah atau lebih dihitung di masing-masing sekolah/The teacher who taught in two schools or more counted in every school

²Jumlah guru termasuk kepala sekolah dan guru/The total of teachers including headmaster and teacher

Sumber/Source: Dinas Pendidikan dan Kebudayaan Provinsi Sulawesi Tenggara, Data Semester Ganjil/Department of Education of Southeast Sulawesi, Odd Semester Data

Tabel Jumlah Sekolah, Guru, dan Murid Madrasah Aliyah (MA) di Bawah
Table 4.1.9 Kementerian Agama Menurut Menurut Kecamatan di Kabupaten
 Buton Utara, (2021/2022)

*Number of Schools, Teachers, and Students in Madrasah Aliyah Under
 The Ministry of Religious Affairs by Subdistrict in Buton Utara Regency,
 (2021/2022)*

| Kecamatan Subdistrict | Sekolah/Schools | | |
|--------------------------|------------------|-------------------|-----------------|
| | Negeri Public | Swasta Private | Jumlah Total |
| (1) | (2) | (3) | (4) |
| Bonegunu | - | - | - |
| Kambowa | - | 1 | 1 |
| Wakorumba Utara | - | 2 | 2 |
| Kulisusu | - | 2 | 2 |
| Kulisusu Barat | - | - | - |
| Kulisusu Utara | - | - | - |
| Buton Utara | - | 5 | 5 |

Lanjutan Tabel/Continued Table 4.1.9

| Kecamatan Subdistrict | Guru/Teachers | | |
|--------------------------|------------------|-------------------|-----------------|
| | Negeri Public | Swasta Private | Jumlah Total |
| (1) | (5) | (6) | (7) |
| Bonegunu | - | - | - |
| Kambowa | - | 14 | 14 |
| Wakorumba Utara | - | 26 | 26 |
| Kulisusu | - | 26 | 26 |
| Kulisusu Barat | - | - | - |
| Kulisusu Utara | - | - | - |
| Buton Utara | - | 66 | 66 |

Lanjutan Tabel/*Continued Table 4.1.9*

| Kecamatan <i>Subdistrict</i> | Murid/ <i>Students</i> | | |
|---------------------------------|-------------------------|--------------------------|------------------------|
| | Negeri <i>Public</i> | Swasta <i>Private</i> | Jumlah <i>Total</i> |
| (1) | (8) | (9) | (10) |
| Bonegunu | - | - | - |
| Kambowa | - | 80 | 80 |
| Wakorumba Utara | - | 61 | 61 |
| Kulisusu | - | 128 | 128 |
| Kulisusu Barat | - | - | - |
| Kulisusu Utara | - | - | - |
| Buton Utara | - | 269 | 269 |

Sumber/*Source*: Kementerian Agama, Data Semester Ganjil/*Ministry of Religious Affairs, Odd Semester Data*

Tabel 4.1.10 Jumlah Desa¹/Kelurahan yang Memiliki Fasilitas Sekolah Menurut Kecamatan dan Tingkat Pendidikan di Kabupaten Buton Utara
Table *Number of Villages Having Educational Facilities by Subdistrict and Educational Level in Buton Regency*

| Kecamatan Subdistrict | SD Primary School | | | SMP Junior High School | | |
|--------------------------|----------------------|-----------|-----------|---------------------------|-----------|-----------|
| | 2019 | 2020 | 2021 | 2019 | 2020 | 2021 |
| | (1) | (2) | (3) | (4) | (5) | (6) |
| Bonegunu | 12 | 12 | 12 | 6 | 6 | 6 |
| Kambowa | 10 | 10 | 10 | 6 | 6 | 6 |
| Wakorumba Utara | 13 | 13 | 12 | 5 | 5 | 5 |
| Kulisusu | 20 | 21 | 21 | 10 | 10 | 10 |
| Kulisusu Barat | 9 | 10 | 10 | 6 | 6 | 6 |
| Kulisusu Utara | 10 | 10 | 10 | 6 | 6 | 6 |
| Buton Utara | 74 | 76 | 75 | 39 | 39 | 39 |

Lanjutan Tabel/Continued Table 4.1.10

| Kecamatan Subdistrict | SMA Senior High School | | | SMK Vocational School | | |
|--------------------------|---------------------------|-----------|-----------|--------------------------|----------|----------|
| | 2019 | 2020 | 2021 | 2019 | 2020 | 2021 |
| | (1) | (8) | (9) | (10) | (11) | (12) |
| Bonegunu | 1 | 1 | 1 | 1 | 1 | 1 |
| Kambowa | 3 | 3 | 3 | 1 | 1 | 1 |
| Wakorumba Utara | 3 | 3 | 3 | 1 | 1 | 1 |
| Kulisusu | 4 | 5 | 5 | 1 | 1 | 1 |
| Kulisusu Barat | 1 | 1 | 1 | 1 | 1 | 1 |
| Kulisusu Utara | 3 | 3 | 3 | 1 | 1 | 1 |
| Buton Utara | 15 | 16 | 16 | 6 | 6 | 6 |

Lanjutan Tabel/Continued Table 4.1.10

| Kecamatan Subdistrict | Perguruan Tinggi University | | |
|--------------------------|--------------------------------|------|------|
| | 2019 | 2020 | 2021 |
| (1) | (14) | (15) | (16) |
| Bonegunu | - | - | - |
| Kambowa | - | - | - |
| Wakorumba Utara | - | - | - |
| Kulisusu | - | - | - |
| Kulisusu Barat | - | - | - |
| Kulisusu Utara | - | - | - |
| Buton Utara | - | - | - |

Catatan/Note: ¹Desa pada tabel ini termasuk Unit Permukiman Transmigrasi (UPT) yang masih dibina oleh kementerian terkait dan nagari di Provinsi Sumatera Barat/Villages in this table include Transmigration Settlement Unit which is still fostered by the relevant ministries and the nagari in the Province of Sumatera Barat

Sumber/Source: BPS, Pendataan Potensi Desa (Podes)/BPS-Statistics Indonesia, Village Potential Data Collection

Tabel Angka Partisipasi Murni (APM) dan Angka Partisipasi Kasar (APK)
Table 4.1.11 Menurut Jenjang Pendidikan di Kabupaten Buton Utara, 2020 dan 2021

Net Participant Rate and Gross Participant Rate by Educational Level in Buton Utara Regency, 2020 and 2021

| Jenjang Pendidikan Educational Level | APM Net Participant Rate | | APK Gross Participant Rate | |
|---|-----------------------------|-------|-------------------------------|--------|
| | 2020 | 2021 | 2020 | 2021 |
| | (1) | (2) | (3) | (4) |
| SD/MI Elementary School | 97,15 | 98,08 | 104,71 | 106,35 |
| SMP/MTs Junior High School | 83,60 | 83,55 | 108,61 | 105,20 |
| SMA/SMK/MA Senior High School | 57,39 | 56,73 | 70,88 | 69,88 |

Sumber/Source: Survei Sosial Ekonomi Nasional Maret/March National Social Economy Survey

Tabel

Table

4.1.12

Persentase Penduduk Berumur 15 Tahun ke Atas yang Melek Huruf Menurut Kelompok Umur di Kabupaten Buton Utara, 2020 dan 2021

Percentage of Literate People Aged 15 Years and Over by Age Group in Buton Utara Regency, 2020 and 2021

| Kelompok Umur Age Group | 2020 | 2021 |
|----------------------------|--------------|--------------|
| (1) | (2) | (3) |
| 15-19 | 100,00 | 100,00 |
| 20-24 | 100,00 | 100,00 |
| 25-29 | 100,00 | 100,00 |
| 30-34 | 98,93 | 99,05 |
| 35-39 | 96,35 | 99,49 |
| 40-44 | 99,43 | 97,23 |
| 45-49 | 93,59 | 91,65 |
| 50-98 | 79,33 | 81,43 |
| Jumlah/Total | 95,95 | 96,11 |

Sumber/Source:

Survei Sosial Ekonomi Nasional Maret/March National Social Economy Survey

4.2. Kesehatan/Health

Tabel 4.2.1 Jumlah Desa¹/Kelurahan Yang Memiliki Sarana Kesehatan Menurut Kecamatan di Kabupaten Buton Utara
Table *Number of Villages¹ Having Health Facilities by Subdistrict in Buton Utara Regency*

| Kecamatan <i>Subdistrict</i> | Rumah Sakit <i>Hospital</i> | | | Rumah Sakit Bersalin <i>Maternity Hospital</i> | | |
|---------------------------------|--------------------------------|----------|----------|---|----------|----------|
| | 2019 | 2020 | 2021 | 2019 | 2020 | 2021 |
| (1) | (2) | (3) | (4) | (5) | (6) | (7) |
| Bonegunu | - | - | - | - | - | - |
| Kambowa | - | - | - | - | - | - |
| Wakorumba Utara | - | - | - | - | - | - |
| Kulisusu | 1 | 1 | 1 | - | - | - |
| Kulisusu Barat | - | - | - | - | - | - |
| Kulisusu Utara | - | - | - | - | - | - |
| Buton Utara | 1 | 1 | 1 | - | - | - |

Lanjutan Tabel/Continued Table 4.2.1

| Kecamatan <i>Subdistrict</i> | Poliklinik <i>Polyclinic</i> | | | Puskesmas <i>Public Health Center</i> | | |
|---------------------------------|---------------------------------|----------|----------|--|-----------|-----------|
| | 2019 | 2020 | 2021 | 2019 | 2020 | 2021 |
| (1) | (8) | (9) | (10) | (11) | (12) | (13) |
| Bonegunu | - | - | - | 2 | 2 | 2 |
| Kambowa | - | - | - | 1 | 1 | 1 |
| Wakorumba Utara | - | - | - | 2 | 2 | 2 |
| Kulisusu | - | - | - | 2 | 2 | 2 |
| Kulisusu Barat | - | - | - | 1 | 1 | 1 |
| Kulisusu Utara | - | - | - | 2 | 2 | 2 |
| Buton Utara | - | - | - | 10 | 10 | 10 |

Lanjutan Tabel/*Continued Table 4.2.1*

| Kecamatan <i>Subdistrict</i> | Puskesmas Pembantu <i>Subsidiary of Public Health Center</i> | | | Apotek <i>Pharmacy</i> | | |
|---------------------------------|---|-----------|-----------|---------------------------|----------|----------|
| | 2019 | 2020 | 2021 | 2019 | 2020 | 2021 |
| (1) | (14) | (15) | (16) | (17) | (18) | (19) |
| Bonegunu | 6 | 6 | 10 | - | - | - |
| Kambowa | 6 | 6 | 6 | - | - | - |
| Wakorumba Utara | 5 | 5 | 10 | - | - | - |
| Kulisusu | 9 | 9 | 7 | 6 | 6 | 4 |
| Kulisusu Barat | 7 | 7 | 5 | - | - | - |
| Kulisusu Utara | 7 | 7 | 7 | 4 | 4 | 3 |
| Buton Utara | 40 | 53 | 45 | 10 | 6 | 7 |

Catatan/*Note*: ¹Desa pada tabel ini termasuk Unit Permukiman Transmigrasi (UPT) yang masih dibina oleh kementerian terkait dan nagari di Provinsi Sumatera Barat/*Villages in this table include Transmigration Settlement Unit which is still fostered by the relevant ministries and the nagari in the Province of Sumatera Barat*

Sumber/*Source*: BPS, Pendataan Potensi Desa (Podes)/*BPS-Statistics Indonesia, Village Potential Data Collecting*

Tabel Jumlah Tenaga Kesehatan Menurut Kecamatan di Kabupaten Buton
Table 4.2.2 Utara, 2021
Number of Medical Personnel by Subdistrict in Buton Utara Regency, 2021

| Kecamatan <i>Subdistrict</i> | Dokter <i>Doctor</i> | Perawat <i>Nurse</i> | Bidan <i>Midwife</i> | Farmasi <i>Pharmaceutical</i> | Ahli Gizi <i>Nutritionist</i> |
|---------------------------------|-------------------------|-------------------------|-------------------------|----------------------------------|----------------------------------|
| (1) | (2) | (3) | (4) | (5) | (6) |
| Bonegunu | 3 | 27 | 24 | 2 | 3 |
| Kambowa | 1 | 15 | 19 | 2 | 2 |
| Wakorumba Utara | 3 | 41 | 51 | 5 | 4 |
| Kulisusu | 8 | 52 | 57 | 8 | 8 |
| Kulisusu Barat | 1 | 11 | 17 | 2 | 2 |
| Kulisusu Utara | 4 | 37 | 29 | 6 | 9 |
| Buton Utara | 20 | 183 | 197 | 25 | 28 |

Sumber/Source:

Dinas Kesehatan Kabupaten Buton Utara//North Buton District Health Office

Tabel

4.2.3

Table

Jumlah Rumah Sakit Umum, Rumah Sakit Khusus, Rumah Sakit/Rumah Bersalin, Puskesmas, Klinik/Balai Kesehatan, Posyandu, dan Polindes Menurut Kecamatan di Kabupaten Buton Utara, 2020 dan 2021

Number of General Hospital, Special Hospital, Maternity Hospital and Public Health Center, Medical Clinic, Integrated Service Post, Village maternity Cottage by Subdistrict in Buton Utara Regency, 2020 and 2021

| Kecamatan Subdistrict | Rumah Sakit Umum General Hospital | | Rumah Sakit Khusus Special Hospital | | Rumah Sakit Bersalin/Rumah Bersalin Maternity Hospital | | Puskesmas Public Health Center | |
|--------------------------|--------------------------------------|----------|--|----------|---|----------|-----------------------------------|-----------|
| | 2020 | 2021 | 2020 | 2021 | 2020 | 2021 | 2020 | 2021 |
| (1) | (2) | (3) | (4) | (5) | (6) | (7) | (8) | (9) |
| Bonegunu | - | - | - | - | - | - | 2 | 2 |
| Kambowa | - | - | - | - | - | - | 1 | 1 |
| Wakorumba Utara | - | - | - | - | - | - | 2 | 2 |
| Kulisusu | 1 | 1 | - | - | - | - | 2 | 2 |
| Kulisusu Barat | - | - | - | - | - | - | 1 | 1 |
| Kulisusu Utara | - | - | - | - | - | - | 2 | 2 |
| Buton Utara | 1 | 1 | - | - | - | - | 10 | 10 |

Lanjutan Tabel/Continued Table 4.2.3

| Kecamatan Subdistrict | Klinik/Balai Kesehatan Medical Clinic | | Posyandu Integrated Service Post | | Pondok Bersalin Desa (Polindes) Village Maternity Cottage | |
|--------------------------|--|------|-------------------------------------|------------|--|----------|
| | 2020 | 2021 | 2020 | 2021 | 2020 | 2021 |
| (1) | (10) | (11) | (12) | (13) | (14) | (15) |
| Bonegunu | - | - | 11 | 20 | - | 2 |
| Kambowa | - | - | 8 | 8 | - | 1 |
| Wakorumba Utara | - | - | 16 | 16 | - | 0 |
| Kulisusu | - | - | 30 | 28 | - | 2 |
| Kulisusu Barat | - | - | 14 | 16 | - | 0 |
| Kulisusu Utara | - | - | 18 | 16 | - | 0 |
| Buton Utara | - | - | 97 | 104 | - | 5 |

Sumber/Source: Dinas Kesehatan Kabupaten Buton Utara//North Buton District Health Office

Tabel 4.2.4 **Jumlah Kasus 10 Penyakit Terbanyak di Kabupaten Buton Utara, 2021**
Table *Number of Cases of the 10 Most Diseases in Buton Utara Regency, 2021*

| Jenis Penyakit <i>The Type of Disease</i> | | Jumlah Kasus <i>Number Of Cases</i> |
|--|--------------------------|--|
| (1) | | (2) |
| 1 | ISPA | 3 460 |
| 2 | Hipertensi | 1 932 |
| 3 | Gastritis dan Duodenitis | 1 900 |
| 4 | Common Cold | 1 045 |
| 5 | Batuk | 832 |
| 6 | Myalgia | 649 |
| 7 | Diabetes Melitus | 618 |
| 8 | Sakit Kepala | 588 |
| 9 | Gangguan Pencernaan | 585 |
| 10 | Gangguan Sendi Lainnya | 562 |
| Buton Utara | | 12 171 |

Sumber/Source: Dinas Kesehatan Kabupaten Buton Utara//North Buton District Health Office

4.3. Agama dan Sosial Lainnya/*Religion and Other Social Affairs*

Tabel Jumlah Penduduk Menurut Kecamatan dan Agama yang Dianut di
Table 4.3.1 Kabupaten Buton Utara, 2021
Population by Subdistrict and Religion in Buton Utara Regency, 2021

| Kecamatan <i>Subdistrict</i> | Islam | Protestant <i>Protestant</i> | Katolik <i>Catholic</i> | Hindu | Budha <i>Buddha</i> | Lainnya <i>Others</i> |
|---------------------------------|--------------|---------------------------------|----------------------------|-------------|------------------------|--------------------------|
| (1) | (2) | (3) | (4) | (5) | (6) | (7) |
| Bonegunu | 7575 | 64 | - | 1009 | - | - |
| Kambowa | 7712 | 1 | - | 21 | - | - |
| Wakorumba Utara | 8060 | 3 | - | - | - | - |
| Kulisusu | 24827 | 20 | 98 | 101 | - | - |
| Kulisusu Barat | 6630 | 28 | - | 266 | - | - |
| Kulisusu Utara | 9621 | 1 | - | - | - | - |
| Buton Utara | 64425 | 117 | 98 | 1487 | - | - |

Sumber/*Source*: Kementerian Agama/*Ministry of Religion Affairs*

Tabel Jumlah Tempat Peribadatan Menurut Kecamatan di Kabupaten Buton
Table 4.3.2 Utara, 2021
*Number of Places of Worship by Subdistrict and Religion in Buton
 Utara, 2021*

| Kecamatan Subdistrict | Masjid Mosque | Mushola Pray Room | Gereja Protestan Protestant Church | Gereja Katholik Catholic Church | Pura Temple | Vihara |
|--------------------------|------------------|----------------------|---|--|----------------|----------|
| (1) | (2) | (3) | (4) | (5) | (6) | (7) |
| Bonegunu | 17 | 3 | - | 3 | 3 | - |
| Kambowa | 13 | 1 | - | - | 1 | - |
| Wakorumba Utara | 14 | 3 | - | - | - | - |
| Kulisusu | 34 | 5 | 1 | 1 | 1 | - |
| Kulisusu Barat | 15 | 16 | 1 | 1 | 4 | - |
| Kulisusu Utara | 14 | 1 | - | - | - | - |
| Buton Utara | 107 | 29 | 2 | 5 | 9 | - |

Sumber/Source: Kementerian Agama/Ministry of Religion Affairs

Tabel 4.3.3 Jumlah Desa¹/Kelurahan yang Mengalami Bencana Alam² Menurut Kecamatan di Kabupaten Buton Utara
Table *Number of Villages¹ that Had Natural Disaster² by Subdistrict in Buton Utara Regency*

| Kecamatan Subdistrict | Banjir Flood | | | Gempa Bumi Earthquake | | | Tanah Longsor Landslide | | |
|--------------------------|-----------------|----------|----------|--------------------------|----------|----------|----------------------------|----------|----------|
| | 2019 | 2020 | 2021 | 2019 | 2020 | 2021 | 2019 | 2020 | 2021 |
| (1) | (2) | (3) | (4) | (5) | (6) | (7) | (8) | (9) | (10) |
| Bonegunu | - | 3 | 3 | - | 1 | - | - | 1 | - |
| Kambowa | - | - | 1 | - | - | - | - | - | - |
| Wakorumba Utara | - | 1 | - | - | - | - | - | - | - |
| Kulisusu | - | - | 1 | - | - | - | - | - | - |
| Kulisusu Barat | - | 1 | - | - | - | 1 | 1 | - | - |
| Kulisusu Utara | - | 1 | - | - | - | - | - | - | - |
| Buton Utara | - | 6 | 5 | - | 1 | - | 1 | 1 | - |

Catatan/ Note :

¹Pada tahun 2019-2020, desa pada tabel ini termasuk Unit Permukiman Transmigrasi (UPT) yang masih dibina oleh kementerian terkait dan nagari di Provinsi Sumatera Barat/*Villages in this table are included in Transmigration Settlement Unit which is still fostered by the relevant ministries and the nagari in the Province of Sumatera Barat*

²Terjadi dalam tiga tahun terakhir sampai dengan saat pencacahan/*Occured during the last three years by the time of enumeration*

Sumber/Source:

BPS, Pendataan Potensi Desa (Podes)/BPS-Statistics Indonesia, Village Potential Data Collecting

4.4. Kemiskinan/Poverty

Tabel 4.4.1 **Garis Kemiskinan, Jumlah, dan Persentase Penduduk Miskin di Kabupaten Buton Utara, 2014–2021**
Table 4.4.1 **Poverty Line, Number, and Percentage of Poor People in Buton Utara Regency Utara, 2014-2021**

| Tahun Year | Garis Kemiskinan Poverty Line | Jumlah Penduduk Miskin (ribu) Number of Poor People (thousand) | Persentase Penduduk Miskin Percentage of Poor People |
|---------------|----------------------------------|---|---|
| (1) | (2) | (3) | (4) |
| 2014 | 243172 | 9670 | 16,35 |
| 2015 | 258425 | 9480 | 15,86 |
| 2016 | 275544 | 9600 | 15,78 |
| 2017 | 280974 | 9640 | 15,58 |
| 2018 | 306437 | 9380 | 14,93 |
| 2019 | 331555 | 9180 | 14,38 |
| 2020 | 345039 | 9130 | 14,10 |
| 2021 | 355288 | 9450 | 14,89 |

Sumber/Source: Survei Sosial Ekonomi Nasional Maret/March National Social Economy Survey

Tabel 4.4.2 **Indeks Kedalaman Kemiskinan dan Indeks Keparahan Kemiskinan di Kabupaten Buton Utara, 2014–2021**
Table *Poverty Gap Index and Poverty Severity Index in Buton Utara Regency, 2014-2021*

| Tahun Year | Indeks Kedalaman Kemiskinan <i>Poverty Gap Index</i> | Indeks Keparahan Kemiskinan <i>Poverty Severity Index</i> |
|---------------|--|--|
| (1) | (2) | (3) |
| 2014 | 2,44 | 0,64 |
| 2015 | 3,01 | 0,88 |
| 2016 | 4,04 | 1,53 |
| 2017 | 2,55 | 0,65 |
| 2018 | 1,95 | 0,37 |
| 2019 | 1,63 | 0,36 |
| 2020 | 2,34 | 0,61 |
| 2021 | 2,46 | 0,61 |

Sumber/Source: Survei Sosial Ekonomi Nasional Maret/March National Social Economy Survey

4.5. Kriminalitas/Criminality

Tabel 4.5.1 Jumlah Tindak Pidana Menurut Kecamatan di Kabupaten Buton Utara, 2019-2021
Table 4.5.1 Number of Reported Criminal Cases by Subdistrict in Buton Utara Regency, 2019-2021

| Kecamatan Subdistrict | 2019 | 2020 | 2021 |
|--------------------------|------|-----------|------------|
| (1) | (2) | (3) | (4) |
| Bonegunu | N/A | 16 | 16 |
| Kambowa | N/A | - | - |
| Wakorumba Utara | N/A | 12 | 7 |
| Kulisusu | N/A | 39 | 99 |
| Kulisusu Barat | N/A | 7 | 2 |
| Kulisusu Utara | N/A | - | - |
| Buton Utara | N/A | 74 | 124 |

Sumber/Source: Kepolisian Resort Kabupaten Buton Utara/District Police Resort Kabupaten Muna



2266.73

Kelapa menjadi komoditi perkebunan yang dominan dihasilkan di Kabupaten Buton Utara pada tahun 2021 dengan produksi sebesar 2266.73 ton.

Coconut is the dominant plantation commodity produced in North Buton Regency in 2021 with a production of 2266.73 tons.

Sedangkan Jambu Mete menjadi komoditi perkebunan kedua terbanyak yang dihasilkan di Kabupaten Buton Utara pada tahun 2021 dengan yotal produksi 176,73 ton.

Meanwhile, cashew nut is the second largest plantation commodity produced in North Buton Regency in 2021 with a total production of 176.73 tons.



176.73

PENJELASAN TEKNIS

Bab ini menyajikan data hasil pembangunan pada sektor pertanian di Kabupaten Buton Utara. Data tersebut meliputi penggunaan tanah, tanaman pangan (padi, palawija, buah-buahan dan sayur-sayuran), tanaman perkebunan, peternakan, perikanan, dan kehutanan.

1. Pengumpulan data Statistik Pertanian (SP) diselenggarakan oleh Badan Pusat Statistik Kabupaten Buton Utara bekerjasama dengan Dinas Pertanian.
2. Data pokok tanaman pangan yang dikumpulkan adalah luas panen dan produktivitas (hasil per hektar). Produksi tanaman pangan merupakan hasil perkalian antara luas panen dengan produktivitas. Jenis data tanaman pangan yang dikumpulkan mencakup padi sawah, padi ladang dan palawija (jagung, kedelai, kacang tanah, kacang hijau, ubi kayu dan ubi jalar). Pengumpulan data luas panen dikumpulkan setiap bulan oleh Mantri Pertanian/Kepala Cabang Dinas Kecamatan (KCD) dan dilaporkan dalam formulir Statistik Pertanian. Pengumpulan data dilakukan dengan pendekatan area kecamatan di seluruh wilayah Provinsi Sulawesi Tenggara khususnya Kabupaten Buton Utara. Pengumpulan data luas panen di tingkat kecamatan tersebut didasarkan pada hasil pengumpulan data dari seluruh desa/kelurahan di kecamatan bersangkutan. Pengumpulan data produktivitas tanaman pangan dilakukan melalui Survei Ubinan dengan pendekatan rumah tangga menggunakan formulir SUB-S. Periode pengumpulan data dilakukan

TECHNICAL EXPLANATION

This chapter presents data on development activities of Agricultural sector in North Buton Regency. The data include Land Use, Food Crops, Plantation Crops, Livestock, Fisheries and Forestry.

1. *Agricultural Survey is carried out by the BPS-Statistics Indonesia of North Buton Regency in cooperation with the Agriculture office.*
2. *The main food crops data collected consists of area harvested and productivity (yield per hectare). Food crops production is generated by area harvested multiplied by productivity. Type of food crops data covers paddy and secondary food crops (maize, soybeans, peanuts, cassava, and And sweet potatoes).) Harvested area of data collection was collected each month by the Ministry of Agriculture / Branch Office Sub-District (KCD) and reported in the form of Agricultural Statistics. Data collected by area approach districts throughout the province of Sulawesi Tenggara particularly North Buton. Harvested area data collection at the district level is based on data collected from all villages / wards in the district concerned. Crop productivity data collection is done through a survey of households tile approach using SUB-S form. The data collection period every subround (quarter / four months) with a field officer is Mantri Statistics (coordinator of the District Statistics) / KSK and KCD. Productivity data collection is done through direct measurement on a plot measuring*

setiap subround (caturwulan/empat bulan) dengan petugas lapangan adalah Mantri Statistik (kordinator Statistik Kecamatan)/KSK dan KCD. Pengumpulan data produktivitas dilakukan melalui pengukuran langsung pada plot ubinan berukuran 2½ m x 2½ m. pengumpulan data produktivitas dilakukan sesuai dengan waktu panen petani.

3. Penggunaan Tanah

Secara keseluruhan, luas daratan Provinsi Sulawesi Tenggara mencapai 3.813.000 ha, sebagian besar merupakan (digunakan sebagai) hutan Negara. Penggunaan lahan diklasifikasikan ke dalam 12 kategori yaitu; sawah, tanah pekarangan/ tanah untuk bangunan dan halaman sekitarnya, tanah tegal/kebun, tanah ladang/ huma, tanah padang rumput, tanah rawa yang tidak dapat ditanami, tanah tambak/kolam/tebat dan empang, tanah lahan yang sementara tidak diusahakan, tanah tanaman kayu-kayuan, tanah hutan Negara, tanah perkebunan dan tanah lain-lain.

Konversi lahan menunjukkan adanya dinamika pemanfaatan tanah, dimana telah terjadi peningkatan pemanfaatan lahan ladang tambak, kolam, tebat dan empang. Data lahan sawah dikumpulkan setiap akhir tahun, meliputi:

a. Sawah berpengairan teknis.

Sawah yang memperoleh pengairan dimana saluran pemberi terpisah dari saluran pembuang agar penyediaan dan pembagian irigasi dapat sepenuhnya diatur dan diukur dengan mudah. Jaringan

tile 2½ x 2½ m. productivity data collection is done in accordance with harvest time farmers.

3. Land Use

Overall, the land area of Sulawesi tenggara province reached 3.813 million ha, most of the (used as) a State forest. Land use is classified into 12 categories; rice, garden soil / land for the building and courtyard surroundings, soil tegal / gardens, farmlands / huma, prairie land, wetlands that can not be planted, soil ponds / pond / dam and pond, the ground land while not cultivated, ground woody plants, state forest land, farmland and other land.

Land conversion indicates the dynamics of land use, which has been an increased utilization of farm land ponds, pond, dam and pond. Data collected wetland end of each year, include:

a. Paddy Irrigation Technical

Obtaining irrigation of rice fields which separate donor channels of discharge channels in order to supply and distribution of irrigation can be fully regulated and measured easily. Such networks typically consist of

seperti ini biasanya terdiri dari saluran induk, sekunder dan tersier. Saluran induk, sekunder serta bangunannya dibangun, di kuasai dan dipelihara oleh pemerintah.

b. Sawah berpengairan setengah teknis

Sawah berpengairan teknis akan tetapi pemerintah hanya menguasai bangunan penyadap untuk dapat mengatur dan mengukur pemasukan air, sedangkan jaringan selanjutnya tidak diukur dan dikuasai pemerintah.

c. Sawah berpengairan sederhana

Sawah yang memperoleh pengairan dimana cara pembagian dan pembuangan airnya belum teratur, walaupun pemerintah sudah ikut membangun sebagian dari jaringan tersebut (misalnya biaya membuat bendungannya).

d. Sawah tadah hujan

Sawah yang pengairannya tergantung pada air hujan.

e. Sawah pasang surut

Sawah yang pengairannya tergantung pada air sungai yang dipengaruhi oleh pasang surutnya air laut.

f. Sawah lainnya

Rembesan-rembesan rawa yang biasa ditanami padi.

4. Tanaman Pangan

Setidaknya terdapat delapan jenis tanaman bahan makanan yang diusahakan di Sulawesi Tenggara

trunk, secondary and tertiary. Trunk, secondary as well as the building is built, in controlled and maintained by the government.

b. Paddy field irrigation technical half *paddy irrigation technical but the government only oversees the building tappers to organize and measure the water intake, while a network of furthermore not measured and controlled by the government.*

c. Paddy field simple irrigation *Obtaining irrigation of rice fields in which way the purchase and disposal of water is not regular, although the government has helped build some of the network (eg, the cost of making the dam).*

d. Rainfed Irrigation of rice fields *depend on rain water.*

e. Tidal rice fields *Irrigation of paddy fields dependent on river water that is affected by the ebb and flow of the sea water.*

f. The other *The seepage swamp rice fields commonly planted with rice.*

4. Food Crops

At least eight kinds of food crops cultivated in Sulawesi Tenggara, namely: paddy paddy, paddy fields,

yaitu: padi sawah, padi ladang, jagung, ubi kayu, ubi jalar, kacang tanah, kacang kedelai dan kacang hijau.

Dalam rangka pemenuhan kebutuhan bahan makanan yang semakin meningkat setiap tahunnya, maka selain memanfaatkan produksi lokal, Depot Logistik (Dolog) Provinsi Sulawesi Tenggara telah memasok beras dari luar wilayah.

5. Produksi padi berupa padi kering giling. Sedangkan produksi palawija berupa pipilan kering (jagung), biji kering (kedelai dan kacang tanah), dan umbi basah (ubi kayu dan ubi jalar).

6. Tanaman buah-buahan

Data jenis tanaman buah-buahan yang diusahakan di Sulawesi Tenggara hanya disajikan 21 jenis yaitu : alpokat, mangga, rambutan (nephelium), langsung (lanzon), jeruk, jambu biji, jambu air, durian, papaya, pisang, nenas, salak, nagka, sawo, sukun, belimbing dan sirsak, manggis, melinjo, jeruk besar dan petai.

7. Tanaman sayur-sayuran

Data jenis tanaman sayur-sayuran, meliputi dua kelompok, yaitu (1) kelompok tanaman sayur-sayuran yang dipanen lebih dari satu kali dan (2) kelompok tanaman sayur-sayuran yang dipanen sekaligus. Kelompok pertama terdiri dari Sembilan jenis, yaitu: kacang panjang, cabe, tomat, terung, ketimun, labu, kangkung, dan bayam. Sedangkan kelompok kedua terdiri dari enam jenis, yaitu: bawang merah, bawang putih, bawang daun, kubis, petsai/sawi dan kacang merah.

corn, cassava, sweet potato, peanuts, soybeans and green beans. to meet the needs of the ever increasing food ingredients, in addition to utilizing local production, Logistics Depot (Dolog) Sulawesi Tenggara Province has been supplying rice from outside the region.

5. *Production of rice in the form of dry milled paddy. While the production of crops such as dry seed (corn), dry beans (soybeans and peanuts), and the wet tubers (cassava and sweet potato).*

6. Fruit Plants

Data of fruit plants types are cultivated in Sulawesi Tenggara only served 21 types: avocado, mango, rambutan (Nephelium), tan (lanzon), grapefruit, guava, rose apple, durian, papaya, banana, pineapple, bark, jackfruit, saponilla, breadfruit, carambola and soursop, mangosteen, melinjo, grapefruit and petai.

7. Vegetables plants

Data on the type of plant vegetables are grouped into two categories, namely (1) plant vegetables where harvested more than once, and (2) vegetables harvested at once. The first group consists of nine types, namely: green beans, peppers, tomatoes, eggplant, cucumber, squash, kale, and spinach. The second group consists of six types, namely: onion, garlic, leek, cabbage, chinese cabbage / mustard greens and red beans.

- 8. Tanaman sayuran dan buah-buahan semusim**
- Tanaman sayuran semusim adalah tanaman sumber vitamin, garam mineral dan lain-lain yang dikonsumsi dari bagian tanaman yang berupa daun, buah dan umbinya, yang berumur kurang dari satu tahun.
 - Tanaman buha-buahan semusim adalah tanaman sumber vitamin, garam mineral dan lain-lain yang dikonsumsi dari bagian tanaman yang berupa buah, berumur kurang dari satu tahun, tidak berbentuk pohon/rumpun tetapi menjalar dan berbatang lunak.
- 8. Seasonal vegetables and fruits plants**
- Seasonal vegetables crops are a sources of vitamins, mineral etc, taken from parts of plants such as leaves, fruits and tubers, were aged less than one year.*
 - Seasonal fruit plants which are the source of vitamins, minerals etc, consumed from plant parts such as fruit. This plant is less than one year old, not shaped trees / trunked clump but spreads and soft.*
- 9. Tanaman buah-buahan dan sayuran tahunan**
- Tanaman buah-buahan tahunan adalah tanaman sumber vitamin, garam mineral dan lain-lain yang dikonsumsi dari bagian tanaman yang berupa buah dan merupakan tanaman tahunan.
 - Tanaman sayuran tahunan adalah tanaman sumber vitamin, garam mineral dan lain-lain yang dikonsumsi dari bagian tanaman yang berupa daun dan atau buah yang berumur lebih dari satu tahun.
- 9. Annual fruits and vegetables plants**
- Annual fruit plants are source of vitamins, mineral salts etc, consumed from plant parts such as fruit and more than one year of age.*
 - The annual vegetable plants are the plant sources of vitamins, minerals etc. consumed from plant parts such as leaves or fruit and more than one year of age.*
- 10. Luas panen** adalah luas tanaman sayuran, buah-buahan, biofarmaka dan tanaman hias yang diambil hasil/ dipanen pada periode pelaporan. Luas panen untuk tanaman sayuran: luas tanaman yang dipanen sekaligus/ habis/ dibongkar dan luas tanaman yang dipanen berkali-kali (lebih dari satu kali) / belum habis.
- 10. Harvested area** is the area of vegetables, fruits, medicinal and ornamental plants are taken results / harvested in the reporting period. Harvested area of vegetabels: entirely plant harvested/ demolished and plant harvested several times/ undemolished.

- a. Tanaman yang dipanen sekaligus/ habis/ dibongkar adalah tanaman yang sehabis panen langsung dibongkar/ dicabut, terdiri dari bawang merah, bawang putih, bawang daun, kentang, kol/kubis, kembang kol, petsai/sawi, wortel, lobak dan kacang merah.
- b. Tanaman yang dipanen berkali-kali (lebih dari satu kali)/belum habis adalah tanaman yang pemanenannya lebih dari satu kali dan biasanya dibongkar apabila panen terakhir sudah tidak memadai lagi, terdiri dari : kacang panjang, cabe besar, cabe rawit, jamur, tomat, terung, buncis, ketimun, labu siam, kangkung, bayam, melon, semangka dan blewah.

- a. Entirely plants harvested / demolished are plants usually harvested once and demolished to be substituted by other plants, consisting of: shallots, garlic, leeks, potato, cabbage, cauli flower, mustard green, carrots, Chinese, radish, and red kidney beans.
- b. Plants harvested several times/ undemolished are plants usually harvested more than once and demolished in the case that the last harvest was economically not profitable. They consist of: yard long beans, chili, small chili, mushroom, tomatoes, egg plant, french beans, cucumber, pumpkin/chajota, swamp cabbage, spinach, melon, water melon, and blewah.

11. Produksi adalah hasil menurut bentuk produk dari setiap tanaman sayuran, buah-buahan, biofarmaka dan tanaman hias yang diambil berdasarkan luas yang dipanen pada bulan/triwulan laporan.

11. Production is the standard production form of vegetables, fruit medicinal and ornamental plant basend on harvested area reported monthly/ quarterly.

12. Tanaman Perkebunan

Sedikitnya terdapat 19 jenis tanaman perkebunan rakyat di Sulawesi Tenggara yaitu: kelapa dalam, kopi, kapuk, lada, pala, cengkeh, jambu mete, kemiri, coklat, enau/aren, vanili, pinang, asam jawa, tembakau, kelapa hybrid, kapas rakyat, tebu, jahe dan sagu.

12. Plantation Crops

There are at least 19 types of plantations of people in Sulawesi Tenggara, namely: coconut, coffee, cotton, pepper, nutmeg, cloves, cashew, hazelnut, chocolate, palm / palm, vanilla, nut, tamarind, tobacco, coconut hybrid, cotton people, sugarcane, ginger, and sago.

Bentuk produksi perkebunan adalah: karet kering (karet), daun kering (teh dan tembakau), biji kering, (kopi dan coklat), kulit kering (kayu manis dan kina), serat kering (rami), bunga kering (cengkeh), refined sugar (tebu dari perkebunan besar), gula

Production of estate crops are as follows: dry rubber (rubber), dry leaves (tea and tobacco), dry beans (coffee and chocolate), dry skin (cinnamon and quinine), dry fiber (hemp), dried flowers (clove), refined sugar (cane plantations large), sugar

mangkok (tebu dari perkebunan rakyat), equivalent kopra (kopra), biji dan bunga (pala) serta minyak daun (sereh). Persediaan akhir tahun produksi perkebunan besar bukan merupakan cadangan penyangga (bufferstock).

bowl (the sugar cane plantations of the people), equivalent copra (copra), seeds and flowers (nutmeg) and leaf oil (lemongrass). the production availability of estates at the end of year is not the buffer stock

13. Kehutanan, hutan adalah sebuah kawasan atau suatu area yang luas yang ditumbuhi dengan lebat oleh pepohonan dan tanaman lainnya. Hutan juga dapat dimaknai sebagai suatu kumpulan tetumbuhan, terutama pepohonan / kayu-kayuan yang menempati suatu kawasan tertentu.

13. Forest, forest is an area a high density of trees and other plants. Forests can also be interpreted as a collection of plants, especially trees / timber that occupies a specific area.

14. Data Statistik Kehutanan sebagian besar merupakan data sekunder yang bersumber dari dinas kehutanan.

14. Statistical Data Forestry largely a secondary data obtained from the forest service.

15. Kawasan hutan adalah wilayah tertentu yang berupa hutan, yang ditunjuk dan atau ditetapkan oleh pemerintah untuk dipertahankan keberadaannya sebagai hutan tetap. Hal ini untuk menjamin kepastian hukum mengenai status kawasan hutan, letak batas dan luas suatu wilayah tertentu yang sudah ditunjuk menjadi kawasan hutan tetap. Kawasan hutan Indonesia ditetapkan oleh Menteri Kehutanan dalam bentuk Surat Keputusan Menteri Kehutanan tentang penunjukkan kawasan hutan dan perairan provinsi. Penunjukkan kawasan hutan ini disusun berdasarkan hasil pemaduserasian antara rencana tata ruang wilayah provinsi (RTRWP) dengan tata guna hutan kesepakatan (TGHK). Penunjukkan kawasan hutan mencakup pula kawasan perairan yang menjadi bagian dari Kawasan Suaka Alam (KSA) dan Kawasan

15. Forest area is a specific territory of forest ecosystem determined and or decided by the government as a permanent forest such designation important to maintain to the size of forest. Area and to ensure its legitimation and boundary demarcation of permanent forest. Indonesia forest area is determined by the minister of forestry in the format of ministerial decree on the designation of provincial forest area and inland water, coastal and Marina Ecosystem. The designation of the forest area is based on the results of pematuserasian between provincial spatial plans (RTRWP) with forest land use agreement (TGHK). Designation of forest areas also include the waters that are part of the Nature Reserve Area (KSA) and Conservation Areas (KPA).

Pelestarian Alam (KPA).

16. Kawasan suaka alam (KSA) adalah kawasan dengan ciri khas tertentu, baik di darat maupun di perairan yang mempunyai fungsi pokok sebagai kawasan pengawetan keanekaragaman tumbuhan dan satwa serta ekosistemnya, yang juga berfungsi sebagai wilayah sistem penyangga kehidupan.

17. Kawasan Pelestarian Alam (KPA) adalah kawasan dengan ciri khas tertentu, baik di darat maupun di perairan yang mempunyai fungsi pokok perlindungan sistem penyangga kehidupan, pengawetan keanekaragaman jenis tumbuhan dan satwa, serta pemanfaatan secara lestari sumber daya alam hayati dan ekosistemnya.

Berdasarkan Undang-Undang No. 41 Tahun 1999 tentang Kehutanan, kawasan hutan dibagi ke dalam kelompok Hutan Konservasi, Hutan Lindung, dan Hutan Produksi dengan pengertian sebagai berikut :

- a. **Hutan Konservasi** adalah kawasan hutan dengan ciri khas tertentu, yang mempunyai fungsi pokok pengawetan keanekaragaman tumbuhan dan satwa serta ekosistemnya.
- b. **Hutan Lindung** adalah kawasan hutan yang mempunyai fungsi pokok sebagai perlindungan sistem penyangga kehidupan untuk mengatur tata air, mencegah banjir, mengendalikan erosi, mencegah intruksi airlaut, dan memelihara kesuburan tanah.
- c. **Hutan Produksi** adalah kawasan

16. A Sanctuary Reserve Area (KPA) is a specific terrestrial or aquatic area having specific criteria for preserving biodiversity plant and animal as well as ecosystem which also serves as an area of life support systems.

17. Conservation Areas (KPA) is a region with certain characteristics, both on land and in the waters that has the principal function of life support system protection, preservation of diversity of plants and animals, as well as the sustainable use of natural resources and ecosystems.

In accordance to the Act on forestry NO.41/1999, Forestry, forest areas were divided into groups of Forest Conservation, Protection Forest, and Production Forest with the following definitions:

- a. **Conservation Forest** is a forest area with a particular characteristic, which has the principal function of preserving the diversity of flora and fauna and the ecosystem.
- b. **Production Forest** is a forests area designated to serve live support system maintain hydrological system, prevent of flood, erosion control seawater intrusion, and maintain soil fertility.
- c. **Production Forest** is a forest

hutan yang mempunyai fungsi pokok memproduksi hasil hutan. Hutan produksi terdiri dari Hutan Produksi Tetap (HP), Hutan Produksi Terbatas (HPT) dan hutan produksi yang dapat dikonversi.

area that has the principal function of producing forest products. Production forest consists of Permanent Production Forest (HP), Limited Production Forest (HPT), and convertible production forest.

18. Hutan Konservasi terdiri dari:

- a. Kawasan suaka alam berupa Cagar Alam (CA) dan Suaka Margasatwa (SM);
- b. Kawasan pelestarian alam berupa Taman Nasional (TN), Taman Hutan Raya (THR), dan Taman wisata alam (TWA);
- c. Taman baru (TB)

18. Conservation Forest consists of:

- a. An area of nature reserves in the form of Nature Reserves (CA And Wildlife sanctuary);
- b. Nature conservation area consist of National Park (TN), Forest Park (THR), and natural tourism park (TWA);
- c. Game hunting park (TB)

19. Lahan kritis

Penetapan lahan kritis mengacu pada lahan yang telah sangat rusak karena kehilangan penutupan vegetasinya, sehingga kehilangan atau berkurang fungsinya sebagai penahan air, pengendali erosi, siklus hara, pengatur iklim mikro dan retensi karbon.

Berdasarkan kondisi vegetasinya, kondisi lahan dapat diklasifikasikan sebagai: sangat kritis, kritis, agak kritis, potensial kritis dan kondisi normal.

19. Critical Land

Critical land refers to a piece of land severely damaged due to loss of its vegetation cover so that its functions of water retention, erosion control, nutrient cycling, micro climate regulator and Carbon retention are completely depleted.

Based upon its vegetation condition, the land could be classified as: very critical, critical, slight critical, potential critical and normal condition.

20. Reboisasi

Reboisasi atau rehabilitasi hutan bertujuan untuk menghutankan kembali kawasan hutan yang kritis di wilayah daerah aliran sungai (DAS) yang dilaksanakan bersama masyarakat secara partisipatif.

20. Reforestation

Reforestation or forest rehabilitation is intended to rehabilitate the critical land inside forest area or watershed to improve their ecological and hydrological functions. The activities were conducted with active participation of local communities who live nearby the target area.

21. Penghijauan

Merupakan upaya merehabilitasi lahan kritis diluar kawasan hutan melalui kegiatan tanam menanam dan bangunan konservasi tanah agar dapat berfungsi sebagai unsur produksi dan sebagai media pengatur tata air yang baik serta upaya mempertahankan dan meningkatkan daya guna lahan sesuai dengan peruntukannya.

22. Pemanfaatan Hasil Hutan Kayu pada Hutan Alam

Pemanfaatan hasil hutan kayu adalah segala bentuk usaha yang memanfaatkan dan mengusahakan hasil hutan kayu dengan tidak merusak lingkungan dan tidak mengurangi fungsi pokok hutan. Kegiatan ini hanya dapat dilaksanakan pada areal hutan yang memiliki potensi untuk dilakukan kegiatan pemanfaatan hasil hutan kayu dan dapat dilaksanakan setelah diperoleh izin usaha.

23. Izin Usaha Pemanfaatan Hasil Usaha Hutan Kayu (IUPHHK) pada hutan alam adalah izin untuk memanfaatkan hutan produksi yang kegiatannya terdiri dari pemanenan atau penebangan, penanaman, pemeliharaan, pengamanan, pengolahan dan pemasaran hasil hutan kayu. IUPHHK dapat diberikan kepada perorangan, koperasi, badan usaha swasta dan BUMN/BUMD.

24. Kayu Bulat

Produksi hasil hutan utama yang dihasilkan dari hutan adalah kayu bulat. Produksi kayu bulat ini dihasilkan dari hutan alam melalui kegiatan perusahaan Hak

21. Greening

Is an effort to rehabilitate critical lands outside the forest area through planting crops and building soil conservation in order to function as an element of production and as a medium for good water management regulatoras well as efforts to maintain and improve the land in accordance with the allocation.

22. Timber Forest Product Utilization in Natural Forest

Utilization of timber are all forms of businesses that utilize and cultivate timber forest products without damaging the environment and do not reduce the principal functions of the forest. These activities can only be carried out on forest areas which have the potential to do activities of utilization of timber and can be implemented once obtained a business license.

23. Product Utilization License Timber Forest Enterprises (IUPHHK) in natural forest means a permit to utilize production forest activities, such as logging, planting, maintenance, security, processing, and marketing of forest products kayu. IUPHHK can be given to individuals, cooperatives, private enterprises and state-owned companies / enterprises.

24. Logs

Production of primary forest products produced from forests is roundwood. Produsi round wood is produced from natural forests through the Forest Tenure company (HPH / IUPHHK), the

Penguasaan Hutan (HPH/IUPHKK), kegiatan ijin pemanfaatn kayu (IPK) dalam rangka pembukaan wilayah hutan, pembangunan Hutan Tanaman Industri (HTI) serta kegiatan hutan rakyat.

activities of timber utilization permits (IPK) in order to open forest areas, the development of industrial timber estates (HTI) and community forest activities.

25. Kayu Gergajian

Merupakan kayu hasil konversi kayu bulat dengan menggunakan mesin gergaji, mempunyai bentuk teratur dengan sisi-sisi sejajar dan sudut-sudutnya siku dengan ketebalan tidak lebih dari 6 cm dan kadar air tidak lebih dari 18%. Kayu gergajian yang diolah langsung dari kayu bulat, wajib didukung dengan dokumen yang sah.

25. Sawn Timber

Contitus a sawmiil prodct derived from logs as raw material. The product is characterized with regular forms having parallel sides at right angle to angle to each other thicknees not more than 6 cm and moisture concent not to to exceed 18 percent.sawn timber produced directly from logs must be certified by a legal document.

26. Kayu Lapis

Kayu lapis adalah panel kayu yang tersusun dari lapisan veener dibagian luarnya, sedangkan dibagian intinya (core) bisa berupa veener atau material lain, diikat dengan lem kemudian di-press (ditekan) sedemikian rupa sehinggamenjadi panel yang kuat. Termasuk dalam artian ini adalah kayu lapis yang dilapisi lagi dengan material lain.

26. Plywood

Plywood is wood panel consisting of layers pressed together in between venner the core may be venner or some other material, bound together to make a strong panel.included to this definitision is plywood covered with other materials.

27. Peternakan

Jenis ternak dikelompokkan menjadi: ternak besar, ternak kecil dan unggas. Di Sulawesi tenggara, kelompok ternak besar terdiri dari sapi, kerbau dan kuda; kelompok ternak kecil terdiri dari kambing, domba dan babi; dan kelompok unggas terdiri dari ayam kampung, ayam ras dan itik/itik manila.

27. Livestock

Livestock types are grouped into large cattle and folws. In Sulawesi tenggara the large cattle consist of cows, buffaloes and horses the smaal cattle consist of goats, sheep and pigs and a fowl consistsoflocal hens and duck/manila duck.

Data populasi ternak bersumber dari hasil Survei Peternakan Nasional, sedangkan data jumlah pemotongan ternak merupakan hasil

Data on domestic livestock population are obtained from the directorate General of Livestock Service, while data on the number of animals slaughtered are based on the survey conducted by BPS-quartely.this

Survei laporan Pemotongan Ternak. Pengumpulan data pemotongan ternak dilakukan secara lengkap diseluruh Sulawesi Tenggara dari RPH (Rumah Potong Hewan) dan keurmaster setiap triwulan.

survey is a complete enumeration on all abbatoirs and keurmasters.

28. Perikanan

Data statistik perikanan merupakan data sekunder yang bersumber dari Dinas Perikanan. Statistik Perikanan dibedakan atas data Perikanan tangkap dan Perikanan Budidaya. Perikanan tangkap diklasifikasikan atas penangkapan ikan di laut dan penangkapan ikan di perairan umum. Perikanan Budidaya diklasifikasikan atas jenis budidaya yaitu budidaya laut, tambak, kolam, karamba, jaring apung dan sawah.

28. Fishery

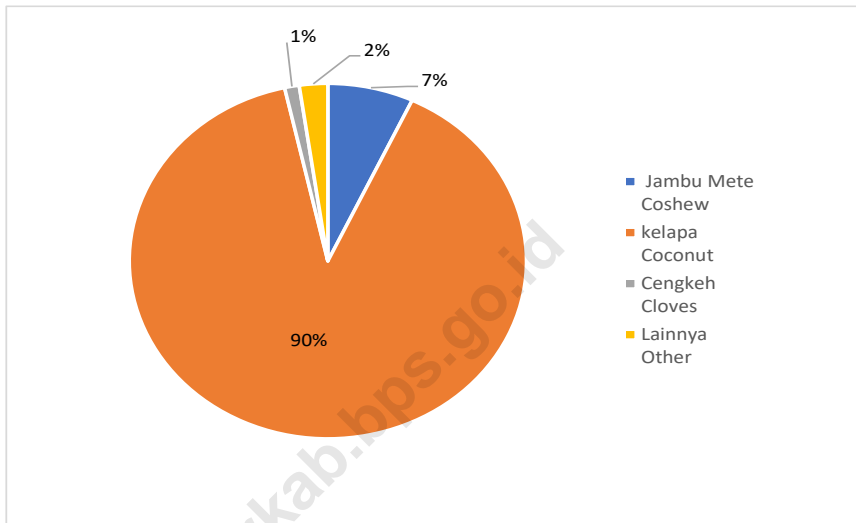
Fishery statistics are secondary data obtained from the Service of Fisheries. fishery statistics are categorized into capture fisheries and aqua culture. Capture fisheries are futher classified into: marine capture fisheries and inland open water capturefisheries. aquaculture are futher classified into several types of culture : marine culture brackish water pond, cage, floating net and fish breeding in paddy.

Gambar
Picture

5.1

Produksi Perkebunan Menurut Kecamatan dan Jenis Tanaman (ton) di Kabupaten Buton Utara, 2021

Production of Estates by Subdistrict and Type of Crops (tons) in Buton Utara Regency, 2021



Sumber/Source: Dinas Pertanian Kabupaten Buton Utara/Agriculture Office of Buton Utara Regency

5.1. Hortikultura/Horticulture

Tabel 5.1.1 Luas Panen Tanaman Sayuran Menurut Kecamatan dan Jenis Tanaman (ha) di Kabupaten Buton Utara, 2021
Table 5.1.1 Harvested Area of Vegetables by Subdistrict and Kind of Plant (ha) in Buton Utara Regency, 2021

| Kecamatan Subdistrict | Bawang Merah/ Shallots | Bawang Putih/ Garlic | Cabai Besar/ Big chili | Cabai Rawit/ Cayenne Pepper | Bayam/ Spinach | Kacang Panjang/ Long Beans | Kangkung/ Water Spinach | Terung/ Eggplant |
|--------------------------|------------------------------|----------------------------|------------------------------|--------------------------------------|-------------------|-------------------------------------|-------------------------------|---------------------|
| (1) | (2) | (3) | (4) | (5) | (6) | (7) | (8) | (9) |
| Bonegunu | - | - | 2 | 3 | 7 | 8 | 11 | 8 |
| Kambowa | - | - | - | 5 | 8 | 8 | 8 | 7 |
| Wakorumba Utara | 2 | - | - | 4 | 6 | 7 | 10 | 5 |
| Kulisusu | - | - | - | - | 12 | 9 | 12 | 5 |
| Kulisusu Barat | - | - | - | 2 | 6 | 9 | 12 | 7 |
| Kulisusu Utara | 2 | - | - | 5 | 5 | 8 | 8 | 6 |
| Buton Utara | 4 | - | 2 | 19 | 44 | 49 | 61 | 38 |

Lanjutan Tabel/Continued Table 5.1.1

| Kecamatan Subdistrict | Tomat/ Tomato | Buncis/ string bean | Kembang Kol/ Cauliflower | Kubis/ Cabbage | Wortel/ Carrot | Ketimun/ Cucumber |
|--------------------------|------------------|---------------------------|--------------------------------|-------------------|-------------------|----------------------|
| (1) | (10) | (11) | (12) | (13) | (14) | (15) |
| Bonegunu | 5 | - | - | - | - | - |
| Kambowa | 7 | - | - | - | - | - |
| Wakorumba Utara | 5 | - | - | - | - | - |
| Kulisusu | 5 | - | - | - | - | - |
| Kulisusu Barat | 5 | - | - | - | - | - |
| Kulisusu Utara | 4 | - | - | - | - | - |
| Buton Utara | 31 | - | - | - | - | - |

Sumber/Source:

BPS, Statistik Pertanian Hortikultura SPH-SBS/BPS-Statistics Indonesia, Agricultural Statistic for Horticulture SPH-SBS

Tabel 5.1.2 **Produksi Tanaman Sayuran Menurut Kecamatan dan Jenis Tanaman (kwintal) di Kabupaten Buton Utara, 2021**
Table 5.1.2 **Production of Vegetables by Subdistrict and Kind of Plant (quintal) in Buton Utara Regency, 2021**

| Kecamatan Subdistrict | Bawang Merah/ Shallots | Bawang Putih/ Garlic | Cabai Besar/ Big chili | Cabai Rawit/ Cayenne Pepper | Bayam/ Spinach | Kacang Panjang/ Long Beans | Kangkung / Water Spinach | Terung/ Eggplant |
|--------------------------|------------------------------|----------------------------|------------------------------|--------------------------------------|-------------------|-------------------------------------|--------------------------------|---------------------|
| (1) | (2) | (3) | (4) | (5) | (6) | (7) | (8) | (9) |
| Bonegunu | - | - | 13 | 71 | 33 | 120 | 67 | 148 |
| Kambowa | - | - | - | 75 | 35 | 99 | 27 | 142 |
| Wakorumba Utara | 6 | - | - | 83 | 29 | 103 | 56 | 137 |
| Kulisusu | - | - | - | - | 61 | 106 | 79 | 103 |
| Kulisusu Barat | - | - | - | 36 | 27 | 122 | 56 | 155 |
| Kulisusu Utara | 7 | - | - | 72 | 15 | 109 | 42 | 125 |
| Buton Utara | 13 | - | 13 | 337 | 200 | 659 | 327 | 810 |

Lanjutan Tabel/*Continued Table 5.1.2*

| Kecamatan <i>Subdistrict</i> | Tomat/ <i>Tomato</i> | Buncis/ <i>string bean</i> | Kembang Kol/ <i>Cauliflower</i> | Kubis/ <i>Cabbage</i> | Wortel/ <i>Carrot</i> | Ketimun/ <i>Cucumber</i> |
|---------------------------------|-------------------------|-----------------------------------|------------------------------------|--------------------------|--------------------------|-----------------------------|
| (1) | (10) | (11) | (12) | (13) | (14) | (15) |
| Bonegunu | 119 | - | - | - | - | - |
| Kambowa | 103 | - | - | - | - | - |
| Wakorumba Utara | 87 | - | - | - | - | - |
| Kulisusu | 89 | - | - | - | - | - |
| Kulisusu Barat | 108 | - | - | - | - | - |
| Kulisusu Utara | 105 | - | - | - | - | - |
| Buton Utara | 611 | - | - | - | - | - |

Sumber/*Source:*BPS, Statistik Pertanian Hortikultura SPH-SBS/*BPS-Statistics Indonesia, Agricultural Statistic for Horticulture SPH-SBS*

Tabel 5.1.3 **Luas Panen Tanaman Sayuran dan Buah–Buahan Semusim Menurut Jenis Tanaman di Kabupaten Buton Utara (ha), 2018-2021**
Table *Harvested Area of Seasonal Vegetables and Fruits by Kind of Plant in Buton Utara Regency (ha), 2018-2021*

| Jenis Tanaman Kind of Plants | Luas Panen Tanaman Sayuran dan Buah–Buahan Semusim Harvested Area of Seasonal Vegetables and Fruits | | | |
|-----------------------------------|--|------|------|------|
| | 2018 | 2019 | 2020 | 2021 |
| (1) | (2) | (3) | (4) | (5) |
| Sayuran/ Vegetables | | | | |
| Bawang Daun/ Scallion | - | - | - | - |
| Bawang Merah/ Shallots | 1 | 3 | 1 | 4 |
| Bawang Putih/ Garlic | - | - | - | - |
| Bayam/ Spinach | - | - | 50 | 44 |
| Blewah/ Blewah | - | - | - | - |
| Buncis/ string bean | - | - | - | - |
| Cabai Besar/ Chili/Big chili | 14 | 6 | 3 | 2 |
| Cabai Rawit/ Chili/Cayenne Pepper | 5 | 7 | 9 | 19 |
| Kacang Panjang/ Long Beans | 43 | 36 | 37 | 49 |
| Kangkung/ Water Spinach | - | - | 60 | 61 |
| Kembang Kol/ Cauliflower | - | - | - | - |
| Kubis/ Cabbage | - | - | - | - |
| Ketimun/ Cucumber | - | - | - | - |
| Terung/ Eggplant | 32 | 32 | 34 | 38 |
| Tomat/ Tomato | 33 | 29 | 29 | 26 |
| Wortel/ Carrot | - | - | - | - |
| Kentang/ Potato | - | - | - | - |
| Buah–buahan/ Fruits | | | | |
| Melon/ Melon | - | - | - | - |
| Semangka/ Watermelon | - | - | 16 | 3 |

Sumber/Source: BPS, Statistik Pertanian Hortikultura SPH-SBS/BPS-Statistics Indonesia, Agricultural Statistic for Horticulture SPH-SBS

Tabel
Table

5.1.4

Produksi Tanaman Sayuran dan Buah–Buahan Semusim Menurut Jenis Tanaman di Kabupaten Buton Utara (kuintal), 2018-2020

Production of Seasonal Vegetables and Fruits by Kind of Plant in Buton Utara Regency (quintal) ,2018-2021

| Jenis Tanaman Kind of Plants | Produksi Tanaman Sayuran dan Buah–Buahan Semusim Production of Seasonal Vegetables and Fruits | | | |
|--|--|------|------|------|
| | 2018 | 2019 | 2020 | 2021 |
| (1) | (2) | (3) | (4) | (5) |
| Sayuran/ Vegetables | | | | |
| Bawang Daun/ <i>Scallion</i> | - | - | - | - |
| Bawang Merah/ <i>Shallots</i> | 8 | 9 | 10 | 13 |
| Bawang Putih/ <i>Garlic</i> | - | - | - | - |
| Bayam/ <i>Spinach</i> | - | - | 223 | 209 |
| Blewah/ <i>Blewah</i> | - | - | - | - |
| Buncis/ <i>string bean</i> | - | - | - | - |
| Cabai Besar/ <i>Chili/Big chili</i> | 11 | 7 | 32 | 13 |
| Cabai Rawit/ <i>Chili/Cayenne Pepper</i> | 44 | 96 | 143 | 301 |
| Kacang Panjang/ <i>Long Beans</i> | 410 | 530 | 536 | 659 |
| Kangkung/ <i>Water Spinach</i> | - | - | 327 | 327 |
| Kembang Kol/ <i>Cauliflower</i> | - | - | - | - |
| Kubis/ <i>Cabbage</i> | - | - | - | - |
| Ketimun/ <i>Cucumber</i> | - | - | - | - |
| Terung/ <i>Eggplant</i> | 400 | 620 | 748 | 810 |
| Tomat/ <i>Tomato</i> | 440 | 460 | 488 | 611 |
| Wortel/ <i>Carrot</i> | - | - | - | - |
| Kentang/ <i>Potato</i> | - | - | - | - |
| Buah–buahan/ Fruits | | | | |
| Melon/ <i>Melon</i> | - | - | - | - |
| Semangka/ <i>Watermelon</i> | - | - | 189 | 25 |

Sumber/Source:

BPS, Statistik Pertanian Hortikultura SPH-SBS/BPS-Statistics Indonesia, Agricultural Statistic for Horticulture SPH-SBS

Tabel 5.1.5 Luas Panen Tanaman Biofarmaka Menurut Kecamatan dan Jenis Tanaman (m²) di Kabupaten Buton Utara, 2021
Table 5.1.5 *Harvested Area of Medicinal Plants by Subdistrict and Kind of Plant (m²) in Buton Utara Regency, 2021*

| Kecamatan <i>Subdistrict</i> | Jahe <i>Ginger</i> | Kapulaga <i>Java Cardamom</i> | Kencur <i>East Indian Galangal</i> | Kunyit <i>Turmeric</i> |
|---------------------------------|-----------------------|----------------------------------|---------------------------------------|---------------------------|
| (1) | (2) | (3) | (4) | (5) |
| Bonegunu | - | - | - | - |
| Kambowa | - | - | - | - |
| Wakorumba Utara | - | - | - | - |
| Kulisusu | - | - | - | - |
| Kulisusu Barat | - | - | - | - |
| Kulisusu Utara | - | - | - | - |
| Buton Utara | - | - | - | - |

Lanjutan Tabel/*Continued Table 5.1.5*

| Kecamatan <i>Subdistrict</i> | Laos/Lengkuas <i>Galanga</i> | Lidah Buaya <i>Aloevera</i> | Mahkota Dewa <i>Phaleria Macrocarpa</i> | Temulawak <i>Java Turmeric</i> |
|---------------------------------|---------------------------------|--------------------------------|--|-----------------------------------|
| (1) | (6) | (7) | (8) | (9) |
| Bonegunu | - | - | - | - |
| Kambowa | - | - | - | - |
| Wakorumba Utara | - | - | - | - |
| Kulisusu | - | - | - | - |
| Kulisusu Barat | - | - | - | - |
| Kulisusu Utara | - | - | - | - |
| Buton Utara | - | - | - | - |

Sumber/*Source:*BPS, Statistik Pertanian Hortikultura SPH-TBF/*BPS-Statistics Indonesia, Agricultural Statistic for Horticulture SPH-TBF*

Tabel 5.1.6 **Produksi Tanaman Biofarmaka Menurut Kecamatan dan Jenis Tanaman (kg) di Kabupaten Buton Utara, 2021**
Table 5.1.6 **Production of Medicinal Plants by Subdistrict and Kind of Plant (kg) in Buton Utara Regency, 2021**

| Kecamatan Subdistrict | Jahe Ginger | Kapulaga Java Cardamom | Kencur East Indian Galangal | Kunyit Turmeric |
|--------------------------|----------------|---------------------------|-----------------------------------|--------------------|
| (1) | (2) | (3) | (4) | (5) |
| Bonegunu | - | - | - | - |
| Kambowa | - | - | - | - |
| Wakorumba Utara | - | - | - | - |
| Kulisusu | - | - | - | - |
| Kulisusu Barat | - | - | - | - |
| Kulisusu Utara | - | - | - | - |
| Buton Utara | - | - | - | - |

Lanjutan Tabel/*Continued Table 5.1.6*

| Kecamatan <i>Subdistrict</i> | Laos/Lengkuas <i>Galanga</i> | Lidah Buaya <i>Aloevera</i> | Mahkota Dewa <i>Phaleria Macrocarpa</i> | Temulawak <i>Java Turmeric</i> |
|---------------------------------|---------------------------------|--------------------------------|--|-----------------------------------|
| (1) | (6) | (7) | (8) | (9) |
| Bonegunu | - | - | - | - |
| Kambowa | - | - | - | - |
| Wakorumba Utara | - | - | - | - |
| Kulisusu | - | - | - | - |
| Kulisusu Barat | - | - | - | - |
| Kulisusu Utara | - | - | - | - |
| Buton Utara | - | - | - | - |

Sumber/*Source:*BPS, Statistik Pertanian Hortikultura SPH-TBF/*BPS-Statistics Indonesia, Agricultural Statistic for Horticulture SPH-TBF*

Tabel 5.1.7 **Luas Panen Tanaman Biofarmaka Menurut Jenis Tanaman di Kabupaten Buton Utara (m²), 2018-2021**
Table 5.1.7 **Harvested Area of Medicinal Plants by Kind of Plant in Buton Utara Regency (m²), 2018-2021**

| Jenis Tanaman <i>Kind of Plants</i> | Luas Panen Tanaman Biofarmaka <i>Harvested Area of Medicinal Plants</i> | | | |
|--|--|------|------|------|
| | 2018 | 2019 | 2020 | 2021 |
| (1) | (2) | (3) | (4) | (5) |
| Dringo/ <i>Sweet Root/Calamus</i> | - | - | - | - |
| Jahe/ <i>Ginger</i> | - | - | - | - |
| Kapulaga/ <i>Java Cardamon</i> | - | - | - | - |
| Keji Beling | - | - | - | - |
| Kencur/ <i>East Indian Galangal</i> | - | - | - | - |
| Kunyit/ <i>Turmeric</i> | - | - | - | - |
| Laos/Lengkuas/ <i>Galanga</i> | - | - | - | - |
| Lempuyang/ <i>Zingiber Aromaticum</i> | - | - | - | - |
| Lidah Buaya/ <i>Oliviera</i> | - | - | - | - |
| Mahkota Dewa | - | - | - | - |
| Mengkudu/ <i>Indian Mulberry</i> | - | - | - | - |
| Sambiloto/ <i>King of Bitter</i> | - | - | - | - |
| Temuireng/ <i>Black Turmeric</i> | - | - | - | - |
| Temukunci/ <i>Chinese Keys</i> | - | - | - | - |
| Temulawak/ <i>Java Turmeric</i> | - | - | - | - |

Sumber/Source: BPS, Statistik Pertanian Hortikultura SPH-TBF/BPS-Statistics Indonesia, *Agricultural Statistic for Horticulture SPH-TBF*

Tabel

Produksi Tanaman Biofarmaka Menurut Jenis Tanaman di Kabupaten Buton Utara (kg), 2018-2021

Table

5.1.8

Production of Medicinal Plants by Kind of Plant in Buton Utara Regency (kg), 2018-2021

| Jenis Tanaman <i>Kind of Plants</i> | Produksi Tanaman Biofarmaka <i>Production of Medicinal Plants</i> | | | |
|--|--|------|------|------|
| | 2018 | 2019 | 2020 | 2021 |
| (1) | (2) | (3) | (4) | (5) |
| Dringo/ <i>Sweet Root/Calamus</i> | - | - | - | - |
| Jahe/ <i>Ginger</i> | - | - | - | - |
| Kapulaga/ <i>Java Cardamon</i> | - | - | - | - |
| Keji Beling | - | - | - | - |
| Kencur/ <i>East Indian Galangal</i> | - | - | - | - |
| Kunyit/ <i>Turmeric</i> | - | - | - | - |
| Laos/Lengkuas/ <i>Galanga</i> | - | - | - | - |
| Lempuyang/ <i>Zingiber Aromaticum</i> | - | - | - | - |
| Lidah Buaya/ <i>Oliviera</i> | - | - | - | - |
| Mahkota Dewa | - | - | - | - |
| Mengkudu/ <i>Indian Mulberry</i> | - | - | - | - |
| Sambiloto/ <i>King of Bitter</i> | - | - | - | - |
| Temuireng/ <i>Black Turmeric</i> | - | - | - | - |
| Temukunci/ <i>Chinese Keys</i> | - | - | - | - |
| Temulawak/ <i>Java Turmeric</i> | - | - | - | - |

Sumber/Source:

BPS, Statistik Pertanian Hortikultura SPH-TBF/BPS-Statistics Indonesia, Agricultural Statistic for Horticulture SPH-TBF

Tabel 5.1.9 Luas Panen Tanaman Hias Menurut Kecamatan dan Jenis Tanaman (m²) di Kabupaten Buton Utara, 2021
Table 5.1.9 *Harvested Area of Ornamental Plants by Subdistrict and Kind of Plant (m²) in Buton Utara Regency, 2021*

| Kecamatan <i>Subdistrict</i> | Anggrek <i>Orchid</i> | Euphorbia | Kamboja Jepang <i>Adenium</i> | Mawar <i>Rose</i> |
|---------------------------------|--------------------------|-----------|----------------------------------|----------------------|
| (1) | (2) | (3) | (4) | (5) |
| Bonegunu | - | - | - | - |
| Kambowa | - | - | - | - |
| Wakorumba Utara | - | - | - | - |
| Kulisusu | - | - | - | - |
| Kulisusu Barat | - | - | - | - |
| Kulisusu Utara | - | - | - | - |
| Buton Utara | - | - | - | - |

Sumber/Source: BPS, Statistik Pertanian Hortikultura SPH-TH/BPS-Statistics Indonesia, *Agricultural Statistic for Horticulture SPH-TH*

Tabel 5.1.10 **Produksi Tanaman Hias Menurut Kecamatan dan Jenis Tanaman (tangkai) di Kabupaten Buton Utara, 2021**
Table 5.1.10 **Production of Ornamental Plants by Subdistrict and Kind of Plant (stalks) in Buton Utara Regency, 2021**

| Kecamatan <i>Subdistrict</i> | Melati <i>Jasmine</i> | Palem <i>Palm</i> | Monstera | Pisang–pisangan <i>Heliconia</i> |
|---------------------------------|--------------------------|----------------------|----------|-------------------------------------|
| (1) | (2) | (3) | (4) | (5) |
| Bonegunu | - | - | - | - |
| Kambowa | - | - | - | - |
| Wakorumba Utara | - | - | - | - |
| Kulisusu | - | - | - | - |
| Kulisusu Barat | - | - | - | - |
| Kulisusu Utara | - | - | - | - |
| Buton Utara | - | - | - | - |

Sumber/Source: BPS, Statistik Pertanian Hortikultura SPH-TH/BPS-Statistics Indonesia, Agricultural Statistic for Horticulture SPH-TH

Tabel 5.1.11 **Luas Panen Tanaman Hias Menurut Jenis Tanaman di Kabupaten Buton Utara(m²), 2018-2021**
Table 5.1.11 **Harvested Area of Ornamental Plants by Kind of Plant in Buton Utara Regency (m²), 2018-2021**

| Jenis Tanaman <i>Kind of Plant</i> | Luas Panen Tanaman Hias <i>Harvested Area of Ornamental Plants</i> | | | |
|---------------------------------------|---|------|------|------|
| | 2018 | 2019 | 2020 | 2021 |
| (1) | (2) | (3) | (4) | (5) |
| Adenium | - | - | - | - |
| Anggrek/ <i>Orchid</i> | - | - | - | - |
| Euphorbia | - | - | - | - |
| Mawar/ <i>Rose</i> | - | - | - | - |
| Melati/ <i>Jasmine</i> | - | - | - | - |
| Monstera | - | - | - | - |
| Pakis | - | - | - | - |
| Palem/ <i>Palm</i> | - | - | - | - |
| Pisang–pisangan/ <i>Heliconia</i> | - | - | - | - |
| Soka | - | - | - | - |

Sumber/Source: BPS, Statistik Pertanian Hortikultura SPH-TH/BPS-Statistics Indonesia, *Agricultural Statistic for Horticulture SPH-TH*

Tabel 5.1.12 Produksi Tanaman Hias Menurut Jenis Tanaman di Kabupaten Buton Utara (tangkai), 2018-2021
Table *Production of Ornamental Plants by Kind of Plant in Buton Utara Regency (stalks), 2018-2021*

| Jenis Tanaman <i>Kind of Plant</i> | Produksi Tanaman Hias <i>Production of Ornamental Plants</i> | | | |
|---------------------------------------|---|------|------|------|
| | 2018 | 2019 | 2020 | 2021 |
| (1) | (2) | (3) | (4) | (5) |
| Adenium | - | - | - | - |
| Anggrek/ <i>Orchid</i> | - | - | - | - |
| Euphorbia | - | - | - | - |
| Mawar/ <i>Rose</i> | - | - | - | - |
| Melati/ <i>Jasmine</i> | - | - | - | - |
| Monstera | - | - | - | - |
| Pakis | - | - | - | - |
| Palem/ <i>Palm</i> | - | - | - | - |
| Pisang–pisangan/ <i>Heliconia</i> | - | - | - | - |
| Soka | - | - | - | - |

Sumber/Source: BPS, Statistik Pertanian Hortikultura SPH-TH/BPS-Statistics Indonesia, *Agricultural Statistic for Horticulture SPH-TH*

Tabel 5.1.13 **Produksi Buah-buahan Menurut Jenis Tanaman Menurut Kecamatan (kwintal) di Kabupaten Buton Utara, 2020 dan 2021**
Table 5.1.13 **Production of Fruits by Kind of Plant by Subdistrict (quintal) in Buton Utara Regency, 2020 and 2021**

| Kecamatan Subdistrict | Mangga Mango | | Salak Salacca | | Jeruk Orange | |
|--------------------------|-----------------|-------------|------------------|----------|-----------------|------------|
| | 2020 | 2021 | 2020 | 2021 | 2020 | 2021 |
| (1) | (2) | (3) | (4) | (5) | (6) | (7) |
| Bonegunu | 375 | 74 | - | - | 252 | 84 |
| Kambowa | 700 | 837 | - | - | 7 | 10 |
| Wakorumba Utara | 231 | 56 | - | - | 25 | 14 |
| Kulisusu | 3373 | 111 | 14 | 5 | 60 | 33 |
| Kulisusu Barat | 70 | 28 | - | - | 979 | 71 |
| Kulisusu Utara | 361 | 62 | - | - | 46 | 22 |
| Buton Utara | 5110 | 1168 | 14 | 5 | 1369 | 234 |

Lanjutan Tabel/Continued Table 5.1.13

| Kecamatan Subdistrict | Durian Durian | | Pisang Banana | | Pepaya Papaya | |
|--------------------------|------------------|-----------|------------------|-------------|------------------|------------|
| | 2020 | 2021 | 2020 | 2021 | 2020 | 2021 |
| (1) | (8) | (9) | (10) | (11) | (12) | (13) |
| Bonegunu | 33 | 5 | 323 | 357 | 96 | 64 |
| Kambowa | - | - | 1824 | 1406 | 38 | 21 |
| Wakorumba Utara | 23 | 14 | 928 | 1152 | 98 | 78 |
| Kulisusu | 28 | 18 | 1289 | 1320 | 39 | 26 |
| Kulisusu Barat | 29 | 9 | 301 | 340 | 13 | 12 |
| Kulisusu Utara | 24 | 22 | 3358 | 2763 | 45 | 36 |
| Buton Utara | 137 | 68 | 8023 | 7338 | 329 | 237 |

Lanjutan Tabel/*Continued Table 5.1.13*

| Kecamatan Subdistrict | Nangka Jackfruit | | Alpukat Avocado | | Rambutan Rambutan | |
|--------------------------|---------------------|------------|--------------------|----------|----------------------|------------|
| | 2020 | 2021 | 2020 | 2021 | 2020 | 2021 |
| (1) | (14) | (15) | (16) | (17) | (18) | (19) |
| Bonegunu | 48 | 23 | - | - | 131 | 128 |
| Kambowa | 15 | 14 | - | - | 174 | 178 |
| Wakorumba Utara | 8 | 2 | - | - | 45 | 52 |
| Kulisusu | 32 | 28 | - | - | 22 | 17 |
| Kulisusu Barat | 10 | 8 | 15 | 5 | 152 | 132 |
| Kulisusu Utara | 43 | 31 | - | - | 91 | 80 |
| Buton Utara | 156 | 106 | 15 | 5 | 615 | 587 |

Sumber/Source:

BPS, Statistik Pertanian Hortikultura SPH-BST/BPS-Statistics Indonesia, *Agricultural Statistic for Horticulture SPH-BST*

Tabel

5.1.14

Produksi Buah–Buahan dan Sayuran Tahunan Menurut Jenis Tanaman di Kabupaten Buton Utara (kuintal), 2018-2021

Table

Production of Annual Fruits and Vegetables by Kind of Plant in Buton Utara Regency (quintal), 2018-2021

| Jenis Tanaman Kind of Plant | Produksi Buah–Buahan dan Sayuran Tahunan Production of Annual Fruits and Vegetables | | | |
|-------------------------------------|--|------|------|------|
| | 2018 | 2019 | 2020 | 2021 |
| (1) | (2) | (3) | (4) | (5) |
| Alpukat/ Avocado | 7 | 10 | 15 | 5 |
| Anggur/ Grape | - | - | - | - |
| Apel/ Apple | - | - | - | - |
| Belimbing/ Starfruit | - | - | - | - |
| Durian/ Durian | - | 90 | 137 | 68 |
| Jambu Air/ Rose Apple | 80 | 20 | 21 | 36 |
| Jambu Biji/ Guava | - | - | 64 | 38 |
| Jeruk Besar/ Pomelo | - | - | 147 | 0 |
| Jeruk Siam/Keprok/ Tangerine/Orange | - | - | 1369 | 234 |
| Mangga/ Mango | 3080 | 3910 | 5110 | 1168 |
| Manggis/ Mangosteen | - | - | - | - |
| Markisa/ Marquisa | - | - | - | - |
| Melinjo/ Melinjo | - | - | 9 | 27 |
| Nangka/Cempedak/ Jack Fruit | 380 | 470 | 156 | 106 |
| Nenas/ Pineapple | - | - | 128 | 108 |
| Pepaya/ Papaya | 350 | 290 | 329 | 237 |
| Petai/ Twisted Cluster Bean | - | - | 4 | 1410 |
| Pisang/ Banana | 5170 | 6230 | 8023 | 7338 |
| Rambutan/ Rambutan | 500 | 830 | 615 | 587 |
| Salak/ Snakefruit | - | - | 14 | 5 |
| Sawo/Sapodilla/ Star Apple | - | - | - | - |
| Sirsak/ Soursop | - | - | 73 | 4 |
| Sukun/ Bread Fruit | - | - | - | - |

Sumber/Source: BPS, Statistik Pertanian Hortikultura SPH-TBF/BPS-Statistics Indonesia, Agricultural Statistic for Horticulture SPH-TBF

5.2. Perkebunan/*Estate Crops*

Tabel 5.2.1 Luas Areal Tanaman Perkebunan Menurut Kecamatan dan Jenis Tanaman (ha) di Kabupaten Buton Utara, 2020 dan 2021
Table 5.2.1 *Planted Area of Estate Crops by Subdistrict and Type of Crops (ha) in Buton Regency, 2020 and 2021*

| Kecamatan <i>Subdistrict</i> | Jambu Mete <i>Cashew</i> | | Kakao <i>Cocoa</i> | | Kelapa/Kopra <i>Coconut</i> | | Cengkeh <i>Cloves</i> | |
|---------------------------------|-----------------------------|-------------|-----------------------|------------|--------------------------------|-------------|--------------------------|------------|
| | 2020 | 2021 | 2020 | 2021 | 2020 | 2021 | 2020 | 2021 |
| (1) | (2) | (3) | (4) | (5) | (6) | (7) | (8) | (9) |
| Bonegunu | 304 | 398 | 265 | - | 871 | - | 18 | 168 |
| Kambowa | 862 | 1111 | 79 | 27 | 749 | 429 | 91 | 109 |
| Wakorumba Utara | 1399 | 1399 | 547 | 515 | 701 | 704 | 39 | 36 |
| Kulisusu | 1732 | 1974 | 341 | 45 | 471 | 557 | 63 | 64 |
| Kulisusu Barat | 411 | 364 | 417 | 287 | 661 | 973 | 35 | 32 |
| Kulisusu Utara | 1341 | 1187 | 676 | 4 | 1591 | 1586 | 511 | 477 |
| Buton Utara | 6049 | 6433 | 2325 | 878 | 5044 | 4249 | 757 | 886 |

Lanjutan Tabel/Continued Table 5.2.1

| Kecamatan Subdistrict | Lada Pepper | | Kopi Coffee | | Enau/Aren Sugar Palm | | Pala Nutmeg | |
|--------------------------|----------------|-----------|----------------|-----------|-------------------------|-----------|----------------|------------|
| | 2020 | 2021 | 2020 | 2021 | 2020 | 2021 | 2020 | 2021 |
| (1) | (10) | (11) | (12) | (13) | (14) | (15) | (16) | (17) |
| Bonegunu | 19 | - | 27 | - | - | - | 169 | 16 |
| Kambowa | 2 | - | 24 | - | - | - | 204 | 199 |
| Wakorumba Utara | 10 | 6 | - | - | 10 | 14 | 103 | 112 |
| Kulisusu | 46 | 55 | 34 | 8 | - | - | 107 | 114 |
| Kulisusu Barat | 49 | 35 | 51 | 30 | - | - | 76 | 69 |
| Kulisusu Utara | 12 | - | 31 | - | 4 | - | 302 | 68 |
| Buton Utara | 138 | 96 | 167 | 38 | 14 | 14 | 961 | 578 |

Sumber/Source: Dinas Pertanian Kabupaten Buton Utara/Agriculture Office of Buton Utara Regency

Tabel

5.2.2

Produksi Perkebunan Menurut Kecamatan dan Jenis Tanaman (ton) di Kabupaten Buton Utara, 2020 dan 2021

Table

Production of Estates by Subdistrict and Type of Crops (tons) in Buton Regency, 2020 and 2021

| Kecamatan Subdistrict | Jambu Mete Cashew | | Kakao Cocoa | | Kelapa Coconut | | Cengkeh Cloves | |
|--------------------------|----------------------|---------------|----------------|--------------|-------------------|----------------|-------------------|-------------|
| | 2020 | 2021 | 2020 | 2021 | 2020 | 2021 | 2020 | 2021 |
| (1) | (2) | (3) | (4) | (5) | (6) | (7) | (8) | (9) |
| Bonegunu | 243 | 17,9 | 14,7 | - | 771 | 275,3 | 0,6 | - |
| Kambowa | 667 | 18,7 | 0,8 | 0,2 | 647,2 | 14,91 | 5,6 | 9 |
| Wakorumba Utara | 911 | 53,3 | 17 | 10,06 | 683 | 822 | 1,7 | - |
| Kulisusu | 1210 | 15,7 | 4,1 | 0,9 | 442 | 206 | 11,7 | 1,2 |
| Kulisusu Barat | 270 | 0,86 | 33 | 4,2 | 601 | 364,2 | 8,9 | 12,50 |
| Kulisusu Utara | 891 | 70,27 | 12,7 | - | 1411 | 584,32 | 9,1 | 7,4 |
| Buton Utara | 4192 | 176,73 | 82,3 | 15,36 | 4555,2 | 2266,73 | 37,6 | 30,1 |

Lanjutan Tabel/Continued Table 5.2.2

| Kecamatan Subdistrict | Lada Pepper | | Kopi Coffee | | Enau/Aren Sugar Palm | | Pala Nutmeg | |
|--------------------------|----------------|-------------|----------------|------------|-------------------------|------------|----------------|-------------|
| | 2020 | 2021 | 2020 | 2021 | 2020 | 2021 | 2020 | 2021 |
| (1) | (10) | (11) | (12) | (13) | (14) | (15) | (16) | (17) |
| Bonegunu | 0,4 | - | 3,41 | - | - | - | 9 | 0,44 |
| Kambowa | 0,2 | - | 3,1 | - | - | - | 18 | 0,50 |
| Wakorumba Utara | 0,3 | - | - | - | 10 | 3,5 | 17 | 2,6 |
| Kulisusu | 4,9 | 2,4 | 2,1 | 0,4 | - | - | 10 | 0,85 |
| Kulisusu Barat | 2,7 | 12 | 8,2 | 3,2 | - | - | 34 | 11,55 |
| Kulisusu Utara | 0,9 | - | 5,7 | - | 4 | - | 77 | 5,74 |
| Buton Utara | 9,4 | 14,4 | 22,51 | 3,6 | 14 | 3,5 | 165 | 21,6 |

Sumber/Source:

Dinas Pertanian Kabupaten Buton Utara/Agriculture Office of Buton Utara Regency

5.3. Perikanan/Fishery

Tabel 5.3.1 Jumlah Rumah Tangga Perikanan Tangkap Menurut Kecamatan dan Subsektor di Kabupaten Buton Utara, 2021
Table 5.3.1 *Number of Fish Capture Households by Subdistrict and Subsector in Buton Utara Regency, 2021*

| Kecamatan <i>Subdistrict</i> | Perikanan Laut <i>Marine Fisheries</i> | Perairan Umum <i>Inland Water</i> | Jumlah <i>Total</i> |
|---------------------------------|---|--------------------------------------|------------------------|
| (1) | (2) | (3) | (4) |
| Bonegunu | 461 | - | 461 |
| Kambowa | 315 | - | 315 |
| Wakorumba Utara | 347 | - | 347 |
| Kulisusu | 1229 | - | 1229 |
| Kulisusu Barat | 300 | - | 300 |
| Kulisusu Utara | 671 | - | 671 |
| Buton Utara | 3323 | - | 3323 |

Sumber/Source: Dinas Kelautan dan Perikanan Kabupaten Buton Utara/Oceanic and Fishery Offices of Buton Utara Regency

Tabel 5.3.2 **Produksi Perikanan Tangkap Menurut Kecamatan dan Subsektor (ton) di Kabupaten Buton Utara, 2021**
Table 5.3.2 **Production of Fish Capture by Subdistrict and Subsector (ton) in Buton Utara Regency, 2021**

| Kecamatan Subdistrict | Perikanan Laut Marine Fisheries | Perairan Umum Inland Water | Jumlah Total |
|--------------------------|------------------------------------|-------------------------------|-----------------|
| (1) | (2) | (3) | (4) |
| Bonegunu | 550,47 | - | 550,47 |
| Kambowa | 287,20 | - | 287,20 |
| Wakorumba Utara | 311,89 | - | 311,89 |
| Kulisusu | 1689,86 | - | 1689,86 |
| Kulisusu Barat | 216,53 | - | 216,53 |
| Kulisusu Utara | 846,49 | - | 846,49 |
| Buton Utara | 3902,43 | - | 3902,43 |

Sumber/Source: Dinas Kelautan dan Perikanan Kabupaten Buton Utara/Oceanic and Fishery Offices of Buton Utara Regency

Tabel
Table

5.3.3

Jumlah Rumah Tangga Perikanan Budidaya Menurut Kecamatan dan Jenis Budidaya di Kabupaten Buton Utara, 2021
Number of Aquaculture Households by Subdistrict and Type of Aquaculture in Buton Utara Regency, 2021

| Kecamatan Subdistrict | Budidaya Laut Marine Culture | Tambak Brackish Water Pond | Kolam Fresh Water Pond | Keramba Jaring Apung Cage Floating Cage Net | Sawah Paddy Field | Jumlah Total |
|--------------------------|---------------------------------------|----------------------------------|------------------------------|--|----------------------|-----------------|
| (1) | (2) | (3) | (4) | (5) | (6) | (7) |
| Bonegunu | 237 | 1 | - | - | - | 238 |
| Kambowa | 1 | - | - | - | - | 1 |
| Wakorumba Utara | - | - | - | - | - | - |
| Kulisusu | 234 | 1 | - | - | - | 235 |
| Kulisusu Barat | 11 | 1 | 16 | - | - | 28 |
| Kulisusu Utara | 5 | 3 | - | - | - | 8 |
| Buton Utara | 488 | 6 | 16 | - | - | 510 |

Sumber/Source: Dinas Kelautan dan Perikanan Kabupaten Buton Utara/Oceanic and Fishery Offices of Buton Utara Regency

Tabel
Table

5.3.4

Produksi Perikanan Budidaya Menurut Kecamatan dan Subsektor (ton) di Kabupaten Buton Utara, 2021
Production of Aquaculture by Subdistrict and Subsector (ton) in Buton Utara Regency, 2021

| Kecamatan Subdistrict | Budidaya Laut Marine Culture | Tambak Brackish Water Pond | Kolam Fresh Water Pond | Keramba Jaring Apung Cage Floating Cage Net | Sawah Paddy Field | Jumlah Total |
|--------------------------|---------------------------------------|----------------------------------|------------------------------|--|----------------------|-----------------|
| (1) | (2) | (3) | (4) | (5) | (6) | (7) |
| Bonegunu | - | 27 | - | - | - | 27 |
| Kambowa | - | - | - | - | - | - |
| Wakorumba Utara | - | - | - | - | - | - |
| Kulisusu | 5 | 40 | - | - | - | 45 |
| Kulisusu Barat | - | 45 | - | - | - | 45 |
| Kulisusu Utara | 1 | 21 | - | - | - | 22 |
| Buton Utara | 6 | 133 | - | - | - | 139 |

Sumber/Source: Dinas Kelautan dan Perikanan Kabupaten Buton Utara/Oceanic and Fishery Offices of Buton Utara Regency

Halaman ini sengaja dikosongkan
This page is intentionally left blank

<https://bututab.bps.go.id>

BAB
CHAPTER

06

Industri, Pertambangan, dan Energi
INDUSTRY, MINING, AND ENERGY



**JUMLAH PERUSAHAAN
INDUSTRI KABUPATEN
BUTON UTARA**

137

**JUMLAH PELANGGAN LISTRIK
PLN RAYON BAU-BAU, 2021**

240.539



PENJELASAN TEKNIS

Bab ini menyajikan data serta ulasan secara ringkas hasil kegiatan pembangunan pada sektor - sektor industri, listrik dan air minum di Kabupaten Buton Utara.

Industri

Sebagaimana yang diamanatkan oleh Undang-undang, pembangunan dibidang industri ditujukan untuk memperluas kesempatan kerja, meningkatkan ekspor, menunjang pembangunan daerah serta memanfaatkan sumber alam dan sumber daya manusia. Sejalan dengan itu, maka dewasa ini pemerintah memberikan kesempatan yang seluas-luasnya kepada masyarakat untuk membuka berbagai kegiatan dalam bidang industri.

Penyajian data tentang industri ini dikelompokkan menurut banyaknya tenaga kerja yang bekerja pada industri terbesar yaitu: industri besar dan sedang, industri kecil dan mikro. Industri yang memiliki tenaga kerja 100 orang atau lebih diklasifikasikan sebagai industri besar, 20 sampai dengan 99 orang diklasifikasikan sebagai industri sedang, 5 (lima) sampai dengan 19 orang diklasifikasikan sebagai industri kecil dan kurang dari lima orang adalah industri mikro.

Data perusahaan industri yang disajikan, diperoleh dari dua sumber, yaitu dari hasil Survei Industri Besar dan sedang tahun 2021 dan dari dinas perindustrian dan perdagangan kabupaten Buton Utara.

Pengumpulan data industri besar dan sedang dilakukan melalui Survei Industri Besar dan sedang dilaksanakan setiap tahun secara lengkap (sensus) sejak tahun 1975. Survei Industri Besar dan Sedang mencakup semua perusahaan

TECHNICAL EXPLANATION

This chapter presents data and briefly review the results of development activities in the sectors of industry, electricity and drinking water in Buton Utara Regency.

Industry

As mandated by the contitution, the development of industry aimed at expanding employment opportunities, increasing exports, supporting regional development and utilizing natural as well as human resources. Accordingly, the government gives wide opportunity to the public to establish various activities in the industrial field.

Presentation of data on this industry are grouped according to the number of employees who work on the biggest industry are: large and medium industries, small and micro industries. Industries which has 100 employees or more are classified as a large scale industry, industry with 20 to 99 employees are classified as medium industries, 5 (five) to 19 people classified as small industries and less than five employees are micro industries.

Industrial enterprise data, presented were obtained from two sources, namely from the Survey of Large and Medium Manufacturing Establishment Survey in 2021 and from the Industry and Trade Office of Buton Utara Regency.

Data collection of large and medium industry is conducted through the large and Medium Manufacturing Establishment Survey that has been done annually for all industries (census) since 1975. Large and

industri yang mempunyai tenaga kerja 20 orang atau lebih.

Klasifikasi industri yang digunakan dalam survei ini berdasar kepada Klasifikasi Baku Lapangan Usaha Indonesia (KBLI). KBLI adalah klasifikasi lapangan usaha yang berdasar kepada Internal Standard Industrial Classification of All Economic Activities (ISIC) revisi 3 yang telah disesuaikan dengan kondisi Indonesia.

- 1. Industri pengolahan** adalah suatu kegiatan ekonomi yang melakukan kegiatan mengubah suatu barang dasar secara mekanis, kimia atau dengan tangan sehingga menjadi barang jadi/setengah jadi dan atau barang yang kurang nilainya menjadi barang yang lebih nilainya dan sifatnya lebih dekat kepada pemakai akhir. Termasuk dalam kegiatan ini adalah jasa industri dan pekerjaan perakitan (assembling).
- 2. Jasa industri** adalah kegiatan industri yang melayani keperluan pihak lain. Pada kegiatan ini bahan baku disediakan oleh pihak lain sedangkan pihak pengolah hanya melakukan pengolahannya dengan mendapat imbalan sebagai balas jasa (upah maklon).
- 3. Perusahaan atau usaha industri** adalah suatu unit (kesatuan) usaha yang melakukan kegiatan ekonomi, bertujuan menghasilkan barang atau jasa, terletak pada suatu bangunan atau lokasi tertentu dan mempunyai catatan administrasi tersendiri mengenai produksi dan struktur biaya serta ada seorang atau lebih yang bertanggung jawab atas usaha tersebut.

Medium Manufacturing Establishment Survey covers all industrial enterprises with 20 workers or more.

The industrial classification used in this survey is based on the Klasifikasi Baku Lapangan Usaha Indonesia (KBLI). KBLI is classification of economic activities based on the International Standard Industrial Classification of All Economic Activities (ISIC rev 3) that have been adapted to the local condition in Indonesia.

- 1. Manufacturing Industry** is defined as an economic activity processing basic goods mechanically, chemically, or manually to be finished / semi-finished, or goods which are less value to goods of higher value, and its closer to the user end. This activity is included services for industry and assembling.
- 2. Services industries** are industrial activities that serve the needs of others. In this activity, the raw material provided by the others while the workers are paid as a compensation for processing raw materials.
- 3. Manufacturing establishment** is defined as a production unit engaged in economic activity, producing goods or service, located in a building or in a certain location, keeping a business record concerning the production and cost structure, and having a person or more that are responsible to those activities.

4. **Industri Pengolahan** dikelompokkan ke dalam 4 golongan berdasarkan banyaknya pekerja, yaitu: Industri Besar (100 orang pekerja atau lebih), Industri Sedang/Menengah (20-99 orang pekerja), industri kecil (5-19 orang pekerja) dan Industri Mikro (1-4 orang pekerja).
 5. **Input atau Biaya Antara** adalah biaya yang dikeluarkan dalam proses industri yang berupa bahan baku, bahan bakar, barang lainnya diluar bahan baku/ bahan penolong, jasa industri, sewa gedung dan biaya jasa non-industri.
 6. **Output** adalah nilai keluaran yang dihasilkan dari proses kegiatan industri yang berupa barang yang dihasilkan, tenaga listrik yang dijual, jasa industri, keuntungan jual beli, pertambahan stok barang setengah jadi dan penerimaan lainnya.
 7. **Nilai Tambah** adalah besarnya output dikurangi besarnya nilai input (antara).
 8. **Pengeluaran untuk tenaga kerja** adalah merupakan imbalan atas jasa-jasa yang telah dikorbankan oleh pekerja untuk pihak lain yang meliputi upah/gaji, upah lembur, hadiah, bonus dan sejenisnya, iuran dana pensiun, tunjangan sosial, tunjangan kecelakaan dan lainnya.
 9. **Modal Tetap** adalah modal kerja yang dapat digunakan lebih dari satu tahun.
 10. **Pajak Tidak Langsung** adalah pajak yang langsung dibayarkan oleh perusahaan. Termasuk PPN.
 11. **Bahan baku** adalah bahan-bahan yang digunakan untuk proses
4. **Manufacturing industries** grouped into four categories based on the number of workers, namely: Large scale industries (100 employees or more), Medium / High scale industries (20-99 workers), small scale industries (5-19 workers), and Micro Industries (1-4 workers).
 5. **Input or Intermediate Cost** is defined as cost of raw materials and supporting material, fuel, other materials, electricity, industrial services, building rent, and non-industrial services.
 6. **Output** is defined as total value of all processed goods which include production, electricity sold, industrial services, profits, charge in stocks and other incomes.
 7. **Value added** is defined as subtraction from output to input.
 8. **Labor cost** is defined as compensation for workers in the form of money and goods. Labor cost covers wage and salary, overtime pay, bonus in cash and goods, pension funds, social allowance, accident allowance etc.
 9. **Fixed asset** is working capital that can be used for more than one year.
 10. **Indirect Tax** is tax paid by establishment including value added taxes (PPn).
 11. **Raw Material** is materials used in the production process of production

produksi dalam membentuk suatu barang produksi.

12. Barang yang dihasilkan adalah barang yang dihasilkan dalam proses produksi.

Mulai tahun 2002, indeks produksi industri besar dan sedang / menengah menggunakan kerangka sampel tahun 2000. Sesuai dengan kerangka sampel, maka indeks hanya dapat disajikan maksimal dalam 2 digit ISIC Revisi 3.

Metodologi penarikan sampel menggunakan "Cut Off Point" dan PPS.

Klasifikasi Industri

- a. Makanan dan Minuman
- b. Pengolahan Tembakau
- c. Tekstil
- d. Pakaian Jadi
- e. Kulit, barang kulit dan alas kaki
- f. Kayu, barang dari kayu (tidak termasuk furniture) dan barang-barang anyaman
- g. Kertas dan barang yang terbuat dari kertas
- h. Penerbitan, percetakan dan reproduksi media rekaman
- i. Batu bara, pengilangan minyak bumi dan pengolahan gas bumi, barang-barang dari pengilangan minyak bumi dan bahan nuklir.
- j. Kimia dan barang-barang dari bahan kimia
- k. Karet, barang dari karet dan plastik
- l. Barang galian bukan logam
- m. Logam dasar
- n. Barang-barang dari logam kecuali mesin dan peralatannya

goods.

12. Outcome product is goods related in the production process.

Since 2002, the industrial production indices of large and medium manufacturing have been calculated based on the 2000 sampling frame, the indices can be calculated maximally only in 2 digits of ISIC Revision 3.

The methodology of the sample selection was based on "Cut Off Point" and PPS.

Classification of Industry

- a. Food and beverages
- b. Tobacco
- c. Textiles
- d. Confection
- e. Leather, leather goods and footwear.
- f. Wood, articles of wood (excluding furniture) and woven goods.
- g. Paper and Paper Products
- h. Publishing, Printing and Reproduction of Recorded Media
- i. Coal, petroleum refining and petroleum refining and nuclear materials.
- j. Chemical and chemical products
- k. Rubber, rubber products and plastic
- l. Non-metal mineral products
- m. Basic metal
- n. Metal goods except machinery and equipment

- | | |
|--|---|
| <ul style="list-style-type: none"> o. Mesin dan perlengkapannya p. Mesin, peralatan kantor, akuntansi dan pengolahan data q. Mesin listrik lainnya dan perlengkapannya r. Radio, Televisi dan peralatan komunikasi serta perlengkapannya s. Peralatan kedokteran, alat-alat ukur, peralatan navigasi, peralatan optik, jam dan lonceng t. Kendaraan bermotor u. Alat angkutan, selain kendaraan bermotor roda empat atau lebih v. Furnitur dan pengolahan lainnya w. Daur ulang | <ul style="list-style-type: none"> o. <i>Machinery and equipment</i> p. <i>Machinery, office equipment, accounting and data processing.</i> q. <i>Other electrical machines and equipment</i> r. <i>Radio, television and communication equipment</i> s. <i>Medical equipment, measuring tools, navigation equipment, optical instrument, watches and clock</i> t. <i>Motor vehicle</i> u. <i>Transport equipment, other than automobiles or more.</i> v. <i>Furniture and other manufacturing</i> w. <i>Recycling</i> |
|--|---|

Pengumpulan data industri mikro dan kecil (IMK) di peroleh dari Survei Industri Miro dan Kecil, serta melalui pengumpulan data sekunder dari Dinas Perindustrian dan Perdagangan.

The data collection of micro and small industries (IMK) held by IMK Survey, and also from secondary data collection from Disperindag.

Listrik

Electricity

Perusahaan Listrik Negara (PLN) adalah perusahaan umum milik negara yang mempunyai aktivitas kegiatan pembangkitan, transmisi, dan distribusi tenaga listrik.

State Electricity Company (PLN) is a state owned company that has activities for electricity production, transmission, and electricity distribution.

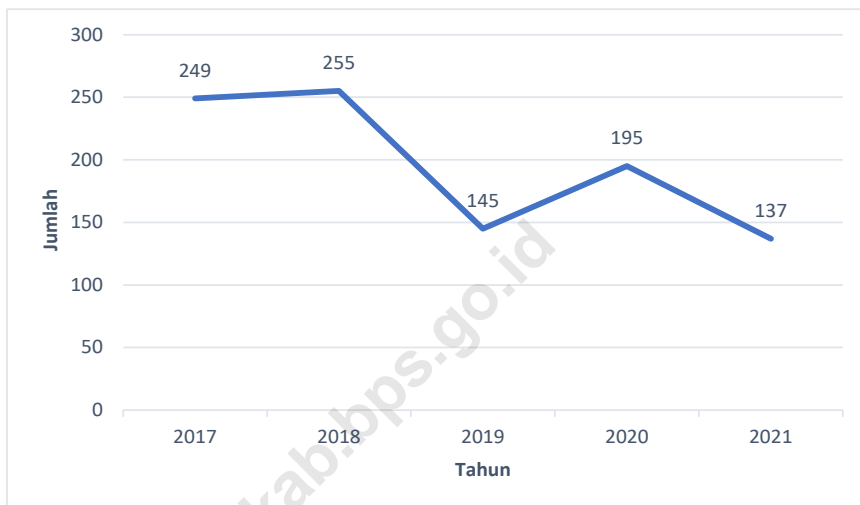
Air Minum

Drinking Water

Perusahaan Daerah Air Minum (PDAM) adalah perusahaan yang mempunyai aktivitas dalam penampungan, penjernihan, dan penyaluran air baku atau air bersih dari terminal air melalui saluran air, pipa atau mobil tangki (dalam satu pengelolaan administrasi dengan kegiatan ekonomi) kepada rumah tangga, perusahaan industri, atau pengguna komersial lainnya.

The Water Supply Company (PDAM) is a company with several activities such as the collection and purification of water and the distribution of water to households, industries, and other commercial users.

24. Jumlah listrik/gas/air bersih yang terjual adalah banyaknya listrik/gas/air bersih yang disalurkan kepada para pelanggan
25. **Biaya input** adalah pengeluaran yang digunakan untuk pembelian bahan bakar dan pelumas tenaga listrik yang dibeli, alat-alat tulis, onderdil, ongkos pemeliharaan dan perbaikan kecil alat produksi, sewa gedung dan mesin serta jasa lainnya.
26. **Nilai output** adalah nilai tenaga listrik/gas/air bersih yang dijual atau didistribusikan kepada para pelanggan dan ditambah dengan pendapatan atau penerimaan dari kegiatan jasa perusahaan.
24. *Sold electricity/gas/cleaned water is total electricity/gas/cleaned water distributed to customers.*
25. *Input values include expenditures for fuel and lubricant, electricity consumed maintenance, stationaries, spareparts, maintenance costs of machineries and vehicles, building and machineries rental costs, and costs of other services.*
26. *Output values cover electricity/gas/cleaned water sold and distributed to customers added by income from other services.*

Gambar**Picture****6.1****Jumlah Perusahaan Industri di Kabupaten Buton Utara, 2017-2021****Number of Industrial Establishment by bussiness entity in Buton Utara Regency, 2017-2021**

Sumber/Source:

Dinas Perindustrian dan Perdagangan Kabupaten Buton Utara/Departement of Industry and Commerce
Buton Utara Regency

6.1. Industri/Industry

Tabel Jumlah Perusahaan Industri Menurut Badan Hukum di Kabupaten Buton Utara, 2017-2021
Table 6.1.1 *Number of Industrial Establishment by bussiness entity in Buton Utara Regency, 2017-2021*

| Tipe Badan Hukum <i>Type of Bussiness Entity</i> | 2017 | 2018 | 2019 | 2020 | 2021 |
|---|------------|------------|------------|------------|------------|
| (1) | (2) | (3) | (4) | (5) | (6) |
| Persero Terbatas | 3 | 3 | 3 | 5 | 1 |
| CV/Firma | 34 | 26 | 25 | 31 | 36 |
| Koperasi | 14 | 6 | 1 | 0 | 1 |
| Perorangan | 198 | 220 | 116 | 159 | 99 |
| Total | 249 | 255 | 145 | 195 | 137 |

Sumber/Source: Dinas Penanaman Modal dan Pelayanan Terpadu Satu Pintu Kabupaten Buton Utara

6.2. Energi/Energy

Tabel

Table

6.2.1

Daya Terpasang, Produksi, dan Distribusi Listrik PT. PLN (Persero) pada Cabang/Ranting PLN menurut Rayon, 2021

Installed Capacity, Production, and Distribution of Electricity of State Electricity Company at Branch Level by Area, 2021

| Rayon Area | Daya Terpasang Installed Capacity (KW) | Produksi Listrik Production (KWh) | Listrik Terjual Electricity Sold (KWh) |
|---------------|--|--------------------------------------|---|
| (1) | (2) | (3) | (4) |
| Baubau | 301 739 915 | 294 241 328,45 | 294249988,6 |
| Baubau Kota | 112 402 900 | 115 825 749,91 | 115802792,8 |
| Raha | 77 469 000 | 77 839 923,67 | 77835290,01 |
| Mawasangka | 36 998 550 | 30 969 076,85 | 30960740,17 |
| Wangi-wangi | 35 577 965 | 34 546 789,60 | 34540692,28 |
| Pasarwajo | 39 291 500 | 35 059 788,42 | 35041902,69 |

Lanjutan Tabel/Continued Table 6.2.1

| Rayon Area | Dipakai Sendiri Own Usage (KWh) | Susut/Hilang Shrined (KWh) |
|---------------|------------------------------------|-------------------------------|
| (1) | (5) | (6) |
| Baubau | - | - |
| Baubau Kota | - | - |
| Raha | - | - |
| Mawasangka | - | - |
| Wangi-wangi | - | - |
| Pasarwajo | - | - |

Sumber/Source: PT. PLN Persero Kabupaten Buton/PT. PLN Persero of Buton Regency

Tabel 6.2.2 Jumlah Pelanggan Listrik menurut Rayon, 2017-2021
Table 6.2.2 Number of Registered Electricity Costumers by Area, 2017-2021

| Rayon Area | 2017 | 2018 | 2019 | 2020 | 2021 |
|---------------|---------|---------|---------|---------|--------|
| (1) | (2) | (3) | (4) | (5) | (6) |
| Baubau | 172 994 | 191 044 | 207 715 | 225 627 | 240539 |
| Baubau Kota | 56 116 | 60 529 | 67 152 | 71 821 | 76524 |
| Raha | 47 285 | 54 901 | 60 424 | 65 954 | 70304 |
| Mawasangka | 24 485 | 26 640 | 28 557 | 31 566 | 34331 |
| Wangi-wangi | 23 198 | 25 565 | 27 191 | 28 783 | 30226 |
| Pasarwajo | 21 910 | 23 409 | 25 878 | 27 503 | 29154 |

Sumber/Source: PT. PLN Persero Kabupaten Buton/PT. PLN Persero of Buton Regency

Halaman ini sengaja dikosongkan
This page is intentionally left blank

<https://butonkab.bps.go.id>

BAB
CHAPTER

07

Hotel dan Pariwisata

HOTEL AND TOURISM

Terdapat 17 HOTEL di
BUTON UTARA dengan
total 148 KAMAR



KULISUSU merupakan
kecamatan dengan jumlah
hotel **TERBANYAK**



PENJELASAN TEKNIS

1. Konsep dan definisi pariwisata mengikuti rekomendasi World Tourism Organization (WTO) dan International Union of Office Travel Organization (IUOTO).
2. Wisatawan Mancanegara ialah setiap pengunjung yang mengunjungi suatu Negara di luar tempat tinggalnya, didorong oleh satu atau beberapa keperluan tanpa bermaksud memperoleh penghasilan di tempat yang dikunjungi dan lamanya kunjungan tersebut tidak lebih dari satu tahun (12 bulan). Definisi ini mencakup 2 (dua) kategori wisatawan mancanegara, yaitu :
 - a. Wisatawan (turis) ialah setiap pengunjung seperti definisi di atas yang tinggal paling sedikit 24 jam, akan tetapi tidak lebih dari 1 (satu) tahun di tempat yang dikunjungi, dengan maksud antara lain: berlibur, rekreasi, olah raga, bisnis, menghadiri pertemuan, studi dan kunjungan dengan alasan kesehatan.
 - b. Excursionist ialah setiap pengunjung seperti definisi di atas yang tinggal kurang dari 24 jam di tempat yang dikunjungi (termasuk "Cruise Passangers"). Cruise Passanger adalah setiap pengunjung yang tiba di suatu Negara di mana mereka tidak menginap di akomodasi yang tersedia di Negara tersebut, misalnya dengan kapal laut.
3. Penerimaan Negara dari wisatawan mancanegara adalah hasil kali antara

TECHNICAL NOTES

1. *The concept and definition of tourism refers to the recommendations of the World Torism Organization (WTO) and international Union of Office Travel Organizations (IUOTO)*
2. *Foreign Tourist is any visitor who visits a country outside their homes, driven by one or several purposes without intending memproleh income in the places visited and duration of the visit no more than one year (12 months). This definition includes two (2) categories of tourists, namely:*
 - a. *Tourists (tourists) is that every visitor to the definition above living for at least 24 hours, but not more than 1 (one) year in the places visited, with the intent include: vacation, recreation, sports, business, attending meetings, studies and visits to health reasons.*
 - b. *Excursionist is every visitor like the above definition are staying less than 24 hours in the places visited (including the "Cruise Passengers"). Cruise Passenger is any visitor who arrives in a country where they do not stay in the accommodation available in the country, for example by ship.*
3. *Revenue from foreign visitor is the number of foreign fisitors in*

rata-rata pengeluaran wisman per kunjungan dengan jumlah kunjungan wisman.

4. Akomodasi ialah suatu usaha yang menggunakan suatu bangunan atau sebagian bangunan yang disediakan secara khusus dan setiap orang yang menginap, makan serta memperoleh pelayanan dan fasilitas lainnya dengan pembayaran. Akomodasi dibedakan antara hotel dan akomodasi lainnya. Ciri khusus dari hotel adalah mempunyai restoran yang di bawah manajemen hotel tersebut.
5. Hotel berbintang yaitu hotel yang telah memenuhi persyaratan yang telah ditentukan seperti persyaratan fisik, bentuk pelayanan yang diberikan, kualifikasi tenaga kerja, jumlah kamar dan lainnya. Hotel tidak berbintang yaitu hotel yang tidak memenuhi persyaratan yang telah ditentukan.
6. Tingkat penghunian kamar hotel adalah persentase banyaknya malam kamar yang dihuni terhadap banyaknya malam kamar yang tersedia.
7. Rata-rata lamanya tamu menginap adalah hasil bagi antara banyaknya malam tempat tidur yang terpakai dengan banyaknya tamu yang menginap di hotel dan akomodasi lainnya.

Indonesia multiplied by the average expenditures per visit.

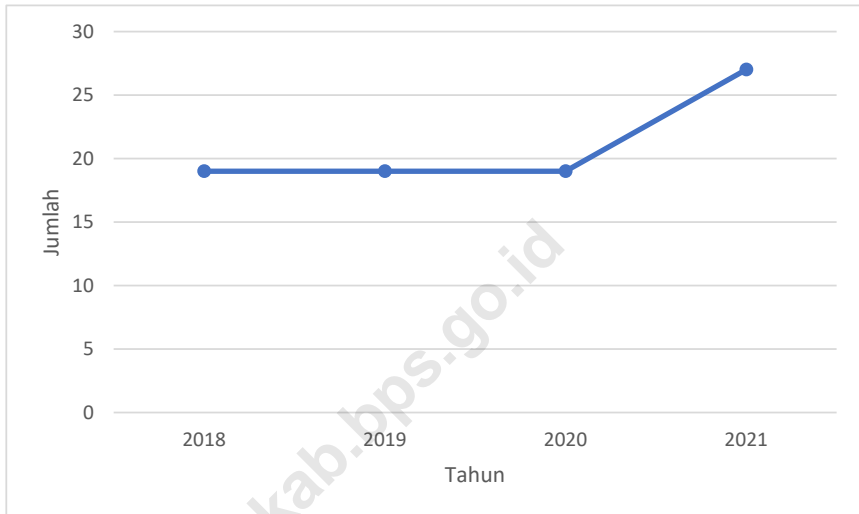
4. *An accommodation is an establishment using a building or a part of any person to stay eat and obtain service and other facilities. Accommodation is segregated into hotel and other distinguish between the hotel and other accommodation. The special characteristic of a hotel is having a restaurant under the hotel management.*
5. *A classified hotel is an accommodation which meets specified standards regarding physical requirements, services provided, manpower qualifications, number of rooms available, etc. A non-classified hotel is an accommodation which has not met the requirements previously mentioned.*
6. *Room occupancy rate is the number of room night occupied divided by the number of room night available, multiplied by 100 percent.*
7. *Average length of stay is the number of bed nights used divided by the number of guests staying at the accommodation.*

Gambar
Picture

7.1

Jumlah Rumah Makan/Restoran di Kabupaten Buton Utara, 2018-2021

Number of Restaurants in Buton Utara Regency, 2018-2021



Sumber/Source:

Dinas Perindustrian dan Perdagangan Kabupaten Buton Utara/Departement of Industry and Commerce
Buton Utara Regency

Tabel Jumlah Rumah Makan/Restoran menurut Kecamatan di Kabupaten Buton Utara, 2018-2021
Table 7.1 *Number of Restaurants by Subdistrict in Buton Utara Regency, 2018-2021*

| Kecamatan Subdistrict | 2018 | 2019 | 2020 | 2021 |
|--------------------------|-----------|-----------|-----------|-----------|
| (1) | (2) | (3) | (4) | (5) |
| Bonegunu | 3 | 3 | 2 | 3 |
| Kambowa | 1 | 1 | - | 1 |
| Wakorumba Utara | 1 | 1 | 1 | 3 |
| Kulisusu | 14 | 14 | 16 | 16 |
| Kulisusu Barat | - | - | - | 3 |
| Kulisusu Utara | - | - | - | 1 |
| Buton Utara | 19 | 19 | 19 | 27 |

Sumber/Source: Dinas Perindustrian dan Perdagangan Kabupaten Buton Utara/Departement of Industry and Commerce
 Buton Utara Regency

Tabel Jumlah Akomodasi Hotel menurut Kecamatan di Kabupaten Buton, 2020 dan 2021
Table 7.2 *Number of Hotel Accomodation by Subdistrict in Buton Regency, 2020 and 2021*

| Kecamatan Subdistrict | Hotel Hotels | | Kamar Rooms | | Tempat Tidur Beds | |
|--------------------------|-----------------|-----------|----------------|------------|----------------------|------------|
| | 2020 | 2021 | 2020 | 2021 | 2020 | 2021 |
| (1) | (2) | (3) | (4) | (5) | (6) | (7) |
| Bonegunu | 1 | 1 | 3 | 6 | 3 | 6 |
| Kambowa | - | - | - | - | - | - |
| Wakorumba Utara | - | - | - | - | - | - |
| Kulisusu | 17 | 16 | 138 | 142 | 158 | 149 |
| Kulisusu Barat | - | - | - | - | - | - |
| Kulisusu Utara | - | - | - | - | - | - |
| Buton Utara | 18 | 17 | 141 | 148 | 161 | 155 |

Sumber/Source: VHT-L BPS/VHT-L BPS

Halaman ini sengaja dikosongkan
This page is intentionally left blank

<https://bututab.bps.go.id>

BAB
CHAPTER

08

Transportasi dan Komunikasi
TRANSPORTATION AND COMMUNICATION

**Kondisi Jalan di Kabupaten
Buton Utara**

ROAD CONDITION OF BUTON UTARA
REGENCY

2021

<https://buturkab.bps.go.id>



PENJELASAN TEKNIS**TECHNICAL EXPLANATION**

1. Data transportasi dan komunikasi meliputi :

a. Panjang Jalan

Jalan merupakan prasarana angkutan darat yang sangat penting dalam memperlancar kegiatan hubungan perekonomian, baik antara satu kota dan kota lainnya, maupun antara kota dengan desa dan antara satu desa dengan desa lainnya. Kondisi jalan yang baik akan memudahkan mobilitas penduduk dalam mengadakan hubungan perekonomian dan kegiatan sosial lainnya.

b. Angkutan Darat

Sarana angkutan darat seperti kendaraan bermotor disamping dapat dipergunakan oleh masyarakat sebagai angkutan penumpang, juga dapat dipergunakan sebagai angkutan barang-barang produksi hasil pertanian, kehutanan dan hasil-hasil lainnya. Jenis sarana angkutan darat yang dicakup disini adalah kendaraan bermotor yang meliputi kendaraan penumpang, mobil beban, mobil bis dan sepeda motor.

c. Angkutan Laut

Sebagian wilayah Buton Utara adalah berupa kepulauan. Karena itu, diperlukan sarana angkutan laut sebagai alat transportasi dari daerah yang satu ke daerah yang lain. Pemerintah Kabupaten Buton

1. *Data of transportation and communication cover:*

a. *Length of roads*

The road is a land transport infrastructure that is very important in expediting economic relations activities, both between the city and other cities, and between town and country and between one villages to another. Good road conditions will facilitate the mobility of residents in conducting economic relations and other social activities.

b. *Land Transportation*

A means of Land transportation such as a motor vehicle, beside can be used by the people as a passenger transportation, also can be used as a transportation of goods produced in agriculture, forestry and other outcomes. Type of ground transportation facilities that are covered here are motor vehicles include passenger vehicles, Car load, buses and motorcycles.

c. *Sea Transportation*

Most of the area in Buton Utara is island. Therefore, the necessary means of sea transport as a means of transportation from one area to another area. The Government of Buton Utara District seek a

Utara mengupayakan berbagai jenis usaha pelayaran. Jenis-jenis usaha pelayaran yang sedang beroperasi di Buton Utara dewasa ini terdiri dari pelayaran rakyat dan pelayaran nasional.

d. Angkutan Udara

Sarana pelabuhan udara di Kabupaten Buton Utara belum ada.

e. Pos dan Telekomunikasi

Pembangunan pos dan giro diarahkan untuk memperlancar pelayaran arus informasi ke seluruh penjuru tanah air. Untuk memperlancar pelayanan informasi di Kabupaten Buton Utara, dewasa ini telah dibangun berbagai fasilitas fisik pos dan giro sampai tingkat pedesaan yang meliputi kantor pos cabang, kantor pos desa dan bis surat.

Dengan tersedianya sarana fasilitas pelayanan jasa pos dan giro yang tersebar di semua kabupaten/kota, maka kelancaran pertukaran informasi antara manusia, organisasi dan lembaga pemerintah di Sulawesi Tenggara akan semakin meningkat. Demikian pula pelayanan benda-benda pos seperti surat, wesel dan lain-lain kepada masyarakat sampai ke pelosok pedesaan akan semakin lancar.

2. Kendaraan bermotor adalah setiap kendaraan yang digerakkan oleh peralatan teknik yang ada pada kendaraan tersebut, biasanya

variety of shipping activities. The types of shipping business is being operated in North Buton today is composed of shipping the people, and national shipping.

d. Air Transportation

Airport in Buton Utara is still not available yet.

e. Post and telecommunication

Development on post and giro directed to expedite the services of information flow throughout the country. To facilitate information service in Buton Utara Regency, physical facilities of post and postal clearing has been built to the village level which include the post office, the additional post office, the auxiliary post and giro office, urban mobile post, rural mobile post, mailing house, post office box, and mail post.

By providing the means of post and postal clearing service facilities account and Spread over all districts/cities, then the smooth exchange of information between people, organization and government agencies in Sulawesi Tenggara will increase. Similarly, the post goods service such as letter, money order, etc will be going along more smoothly to the people in remote areas.

2. *Motor vehicles are any kind of vehicles motorized by machine set up in those*

digunakan untuk angkutan orang atau barang di atas jalan raya selain kendaraan yang berjalan di atas rel. Kendaraan bermotor yang dicatat adalah semua jenis kendaraan kecuali TNI/POLRI dan Korps Diplomatik.

3. Mobil penumpang adalah setiap kendaraan bermotor yang dilengkapi dengan tempat duduk untuk sebanyak-banyaknya delapan orang, tidak termasuk tempat duduk untuk pengemudi, baik dilengkapi atau tidak dilengkapi bagasi.
4. Mobil bis adalah setiap kendaraan bermotor yang dilengkapi dengan tempat duduk untuk lebih dari delapan orang, tidak termasuk tempat duduk untuk pengemudi, baik dilengkapi atau tidak dilengkapi bagasi.
5. Mobil truk adalah setiap kendaraan bermotor yang digunakan untuk angkutan barang, selain mobil penumpang, mobil bis dan kendaraan bermotor roda dua.
6. Telekomunikasi adalah setiap pemancaran, pengiriman dan atau penerimaan dari setiap informasi dalam bentuk tanda-tanda, isyarat, tulisan, gambar, suara dan bunyi melalui sistem kawat, optik, radio atau sistem elektromagnetik lainnya.
7. Jaringan telekomunikasi adalah rangkaian perangkat telekomunikasi dan kelengkapannya yang digunakan dalam rangka bertelekomunikasi.

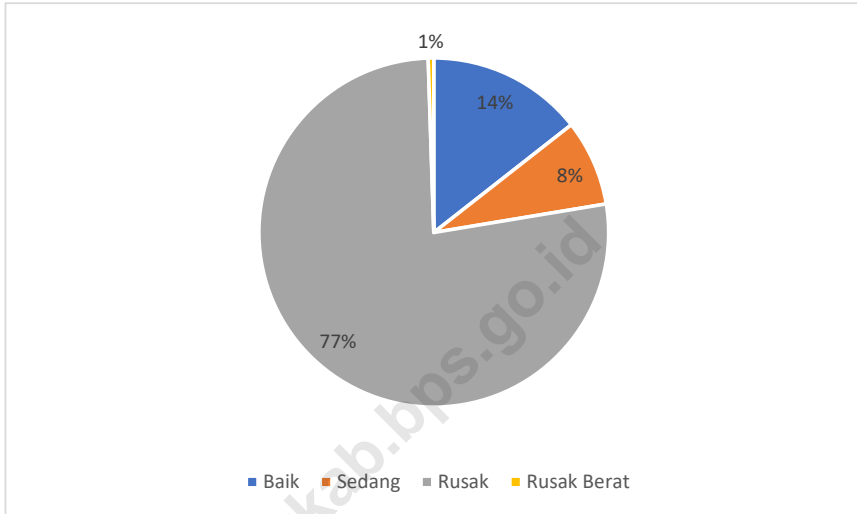
vehicles. They are usually used for transporting peoples and goods on roads except vehicles moving along a railway line. The data cover all kinds of motor vehicles except those belong to Indonesia Army Force Indonesian State Police and Diplomatic Corps.

3. *Passengers' cars are any motor vehicles with no more than eight seats, excluding seat for driver. It can be with or without boot.*
4. *Buses are passenger's cars having seats for more than eight passengers, excluding seat for driver. It can be with or without boot.*
5. *Trucks are any motor vehicles used to transport goods excluding passenger cars, buses, and motorcycles.*
6. *Telecommunication includes every transmitting, delivering and/or receiving from every information of marking, signal, article, picture, sound and voice through strand of wire systems, optic, radio or other electromagnetic system.*
7. *Telecommunication network is peripheral network of telecommunication and its equipment used in the means of telecommunication.*

Gambar
Picture

8.1

Persentase Panjang Jalan Menurut Kondisi Jalan (km) di Kabupaten Buton Utara, 2021
Length of Roads Percentage by Road Condition (km) in Buton Utara Regency, 2021



Sumber/Source: Dinas Pekerjaan Umum dan Penataan Ruang Kabupaten Buton Utara/ *Public Work Office of Buton Utara Regency*

8.1. *Transportasi/Transportation*

Tabel 8.1.1 **Panjang Jalan Menurut Pemerintahan yang Berwenang Mengelolanya (km) di Kabupaten Buton Utara, 2017-2021**
Table 8.1.1 ***Length of Roads by Level of Government Authority (km) in Buton Utara Regency, 2017-2021***

| Kecamatan <i>Subdistrict</i> | Pemerintahan yang Berwenang Mengelola <i>Level of Government Authority</i> | | | |
|---------------------------------|---|-----------------------------|-----------------------------|------------------------|
| | Negara <i>State</i> | Provinsi <i>Province</i> | Kabupaten <i>Regency</i> | Jumlah <i>Total</i> |
| (1) | (2) | (3) | (4) | (5) |
| 2017 | 26 | 122,6 | 632,83 | 781,43 |
| 2018 | 26 | 122,6 | 632,83 | 781,43 |
| 2019 | 26 | 122,6 | 632,83 | 781,43 |
| 2020 | 26 | 122,6 | 632,83 | 781,43 |
| 2021 | 26 | 122,6 | 458,43 | 607,034 |

Catatan/*Note*: Pada tahun 2017-2020 berdasarkan SK Bupati, sedangkan pada tahun 2021 berdasarkan pengamatan Dinas Pekerjaan Umum dan Penataan Ruang Kabupaten buton Utara/*In 2017-2020 based on the Regent's Decree, while in 2021 based on the observations of the Public Work Office of Buton Utara Regency*

Sumber/*Source*: Dinas Pekerjaan Umum dan Penataan Ruang Kabupaten Buton Utara/*Public Work Office of Buton Utara Regency*

Tabel 8.1.2 Panjang Jalan Menurut Jenis Permukaan Jalan (km) di Kabupaten Buton Utara, 2017-2021
Table 8.1.2 Length of Road by Type of Road Surface (km) in Buton Utara Regency, 2017-2021

| Kecamatan Subdistrict | Jenis Permukaan Jalan Type of Road Surface | | | Jumlah Total |
|--------------------------|---|----------------------------|------------------|-----------------|
| | Aspal Pavement | Tidak Diaspal Not Paved | Lainnya Other | |
| (1) | (2) | (3) | (4) | (5) |
| 2017 | 243,40 | 512,03 | - | 755,43 |
| 2018 | 268,97 | 486,46 | - | 755,43 |
| 2019 | 283,83 | 471,60 | - | 755,43 |
| 2020 | 293,13 | 462,30 | - | 755,43 |
| 2021 | 186,673 | 394,36 | - | 581,03 |

Sumber/Source: Dinas Pekerjaan Umum dan Penataan Ruang Kabupaten Buton Utara/ Public Work Office of Buton Utara Regency

Tabel 8.1.3 **Panjang Jalan Menurut Kondisi Jalan (km) di Kabupaten Buton Utara, 2021**
Table 8.1.3 **Length of Roads by Road Condition (km) in Buton Utara Regency, 2021**

| Kecamatan Subdistrict | Kondisi Jalan Road Condition | | | |
|--------------------------|---------------------------------|--------------------|------------------|---------------------------------|
| | Baik Good | Sedang Moderate | Rusak Damaged | Rusak Berat Severely Damaged |
| (1) | (2) | (3) | (4) | (5) |
| Bonegunu | 1,27 | 3,64 | 44,95 | 0 |
| Kambowa | 4,76 | 2,32 | 33,95 | 0 |
| Wakorumba Utara | 3,16 | 3,16 | 51,09 | 0,97 |
| Kulisusu | 23,14 | 14,90 | 91,64 | 1,38 |
| Kulisusu Utara | 18,72 | 8,84 | 75,23 | 0 |
| Kulisusu Barat | 15,01 | 3,67 | 56,65 | 0 |
| Buton Utara | 66,06 | 36,53 | 353,51 | 2,35 |

Sumber/Source: Dinas Pekerjaan Umum dan Penataan Ruang Kabupaten Buton Utara/ Public Work Office of Buton Utara Regency

8.2. Komunikasi/Communication

Tabel Jumlah Kantor Pos Pembantu Menurut Kecamatan di Kabupaten Buton Utara, 2018–2021
Table 8.1.1 *Number of Post Offices Subsidiaries by Subdistrict in Buton Regency, 2018–2021*

| Kecamatan Subdistrict | 2018 | 2019 | 2020 | 2021 |
|--------------------------|----------|----------|----------|----------|
| (1) | (2) | (3) | (4) | (5) |
| Bonegunu | - | - | - | - |
| Kambowa | - | - | - | - |
| Wakorumba Utara | - | - | - | - |
| Kulisusu | 1 | 1 | 1 | 1 |
| Kulisusu Utara | - | - | - | - |
| Kulisusu Barat | - | - | - | - |
| Buton Utara | 1 | 1 | 1 | 1 |

Sumber/Source: Kantor Pos Dan Giro Kabupaten Buton Utara/ Post and Clearing Office of Buton Utara Regency

BAB
CHAPTER

09

Perbankan, Koperasi, dan Harga-Harga
BANKING, COOPERATIVE, AND PRICES



PENJELASAN TEKNIS

TECHNICAL NOTES

1. Data perusahaan asuransi bersumber dari Departemen Keuangan. Jenis asuransi terdiri dari :
 - a. Asuransi Jiwa
 - b. Asuransi Kerugian
 - c. Reasuransi
 - d. Penyelenggara program asuransi sosial dan Jamsostek
 - e. Penyelenggara asuransi untuk PNS dan TNI Polri
2. Data perkoperasian bersumber dari Dinas Koperasi dan UKM. Data koperasi yang disajikan meliputi :
 - a. Jumlah usaha koperasi
 - b. Volume usaha koperasi
 - c. Sisa hasil usaha
3. Koperasi adalah badan usaha yang beranggotakan orang seorang atau badan hukum koperasi dengan melandaskan kegiatannya berdasarkan prinsip koperasi sekaligus sebagai gerakan ekonomi rakyat yang berdasarkan atas asas kekeluargaan.
4. Sisa hasil usaha koperasi merupakan pendapatan koperasi yang diperoleh dalam satu tahun buku yang dikurangi dengan biaya, penyusutan dan kewajiban lainnya termasuk pajak dalam tahun buku yang bersangkutan.
5. **Keuangan Pemerintah Daerah dan Penanaman Modal**
 Aktivitas keuangan pemerintah daerah yang dicakup terdiri dari keuangan pemerintah Provinsi dan keuangan pemerintah Kabupaten/ Kota.

1. *Data for insurance are generated from the department of Finance. Types of insurance are:*
 - a. *Life insurance*
 - b. *Non-life insurance*
 - c. *Reinsurance*
 - d. *Company which runs social insurance program and worker social insurance*
 - e. *Company which runs insurance program for Civil Servant and Army Forces Police*
2. *Data for cooperatives are generated from the service of cooperatives and small and medium enterprises .Types of cooperatives data are:*
 - a. *Number of cooperative*
 - b. *Cooperative scale*
 - c. *Net income*
3. *Cooperation is an establishment whose members are people or establishments with legal status of cooperative and its activities are based on people economic movement and familiarity.*
4. *Cooperation net income is gross income in one year minus expenses, depreciation, and other liabilities including taxes in current year.*
5. ***Government Financial Activities and Cultivation Financial Investment***
Financial activities covered by the local government consist of Province financial and District / City financial. The success implementation

Kelancaran penyelenggaraan pemerintahan dan pembangunan daerah sangat bergantung dari tersedianya sumber-sumber pendapatan daerah baik yang berasal dari sumber Pendapatan Asli Daerah (PAD) maupun sumber dana yang berasal bantuan pemerintah pusat dan atau setingkat di atasnya bagi pemerintah tingkat Kabupaten dan Kota.

Sumber-sumber pembiayaan pembangunan dan rutin dalam penyelenggaraan Pemerintahan Daerah Kabupaten Buton Utara terdiri dari bagian sisa lebih perhitungan anggaran tahun yang lalu, bagian pendapatan asli sendiri, dana perimbangan dan dana lain-lain dari pendapatan yang sah. Secara makro rencana dan realisasi anggaran pendapatan dan belanja daerah tampak meningkat setiap tahunnya. Penanaman modal bersumber dari penanaman modal swasta (injus investment) baik PMDN maupun PMA dan penanaman modal dari pemerintah (autonomous investment). Umumnya kedua jenis penanaman modal tersebut memiliki ciri khas yang sangat berbeda dalam pengembalian modal. Bagi penanaman modal swasta orientasinya dalam jangka waktu pendek, sedangkan modal/investasi yang bersumber dari modal pemerintah pengembalian modal dilakukan dalam jangka waktu panjang.

Lahirnya Undang-undang Otonomi Daerah dan Undang-undang Perimbangan Ekonomi Pusat dan Daerah, memungkinkan bagi pemerintah daerah untuk

of government and regional development depends on the availability of resources both local income which derived from the Local Revenue (PAD) as well as from the central government assistance or higher level than the district and city government.

Sources of financing for development and routine implementation of Local Governance in Southeast Sulawesi Province consists of the remainder of the budget calculation over the past year, the region's own revenue, balancing funds, and another funds from legal revenue. On the economic plan and budget the revenues and expenditures seem to increase every year. Cultivation capital investment comes from private (injus investment) both domestic investment and FDI and investment from the government (autonomous investment). Generally two types of investment that has characteristics that are very different in the return of capital. Orientation for private investment in the short term, while the capital / investments from government capital payback is done in the long term.

Inception law on Regional Autonomy Law and Economic Balance and the

meningkatkan penggalan sumber-sumber pendapatan daerah. Upaya penanaman modal di daerah semakin memberikan peluang yang lebih besar. Potensi sumber daya alam Kabupaten Buton Utara yang memiliki share dan prospektif untuk dikembangkan masih terbatas pada sektor perikanan dan sektor pertambangan.

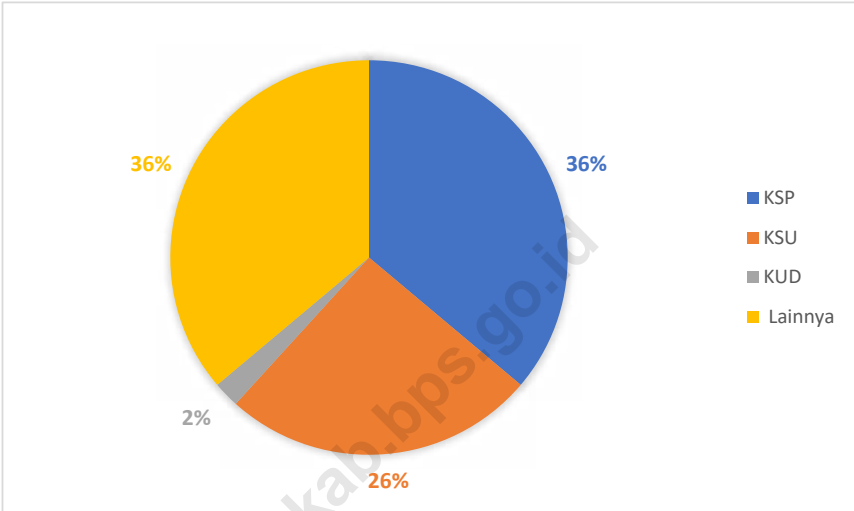
6. **Perpajakan**, Pajak di Kabupaten Buton Utara yang terdiri dari pajak pendapatan daerah, pajak perusahaan dan Pajak Bumi Dana Bangunan (PBB).
7. **Perbankan**, peran perbankan di Kabupaten Buton Utara dapat dilihat dari perkembangan jumlah kantor, jumlah dana yang tersedia di Bank dan jumlah Kredit/Pinjaman yang disalurkan oleh Bank.
8. **Koperasi**, kebijaksanaan pemerintah dalam pembinaan koperasi ditujukan agar koperasi menjadi lembaga ekonomi yang kuat dan menjadi wadah utama untuk membina kemampuan usaha golongan ekonomi lemah.
9. **Harga-Harga**, kegiatan pendataan harga dalam kurung waktu tertentu merupakan suatu aktivitas dalam rangka memantau kegiatan perekonomian, karena harga merupakan salah satu indicator makro untuk mengukur tingkat stabilitas ekonomi atau keseimbangan antara penawaran dan permintaan akan barang dan jasa.

Regional Center, allows for local governments to increase revenue sources excavation area. Investment efforts in the region are increasingly providing more opportunities. Natural resources Buton Utara Regency who have shared and prospective to be developed is still limited in the fisheries sector and the mining sector.

6. **Taxes** in Buton Utara Regency consist of local income tax, corporate tax and property tax (PBB)
7. **Banking**, the role of banks in Buton Utara Regency can be seen from the increasing number of offices the amount of loans provided by banks
8. **Cooperation**, government policy guidance is intended to guide cooperation to become strong economic Institutions and the main source for building the business skills of the economically weak class
9. **Prices**, Price data collection activities at particular time is an activity to monitor the economic movement, because the price is an indicator to measure the level of macroeconomic stability or the balance between supply and demand for goods and services.

Gambar
Picture

9.1 Jumlah Koperasi Menurut Jenis di Kabupaten Buton Utara, 2021
Number of Cooperatives by Type in Buton Utara Regency, 2021



Sumber/Source: Dinas Koperasi dan UKM Kabupaten Buton/Cooperative and SMEs Office of Buton Regency

Tabel 9.1 **Jumlah Koperasi Aktif Menurut Kecamatan di Kabupaten Buton Utara, 2018–2021**
Table 9.1 **Number of Active Cooperative by Subdistrict in Buton Utara Regency, 2018–2021**

| Kecamatan Subdistrict | 2018 | 2019 | 2020 | 2021 |
|--------------------------|-----------|-----------|-----------|-----------|
| (1) | (2) | (3) | (4) | (5) |
| Bonegunu | 8 | 7 | 7 | 7 |
| Kambowa | 2 | 2 | 3 | 2 |
| Wakorumba Utara | 1 | 1 | 1 | 1 |
| Kulisusu | 38 | 18 | 21 | 22 |
| Kulisusu Barat | 8 | 7 | 7 | 7 |
| Kulisusu Utara | 15 | 7 | 8 | 8 |
| Buton Utara | 72 | 42 | 47 | 47 |

Sumber/Source: Dinas Koperasi dan UKM Kabupaten Buton Utara/Cooperative and SMEs Office of Buton Utara Regency

Tabel Jumlah Koperasi Menurut Jenis Koperasi dan Kecamatan di Kabupaten Buton Utara, 2021
Table 9.2 *Number of Cooperatives by Type of Cooperative and Subdistrict in Buton Utara Regency, 2021*

| Kecamatan Subdistrict | KSP | KSU | KUD | Lainnya Other | Jumlah Total |
|--------------------------|-----------|-----------|----------|------------------|-----------------|
| (1) | (2) | (3) | (4) | (5) | (6) |
| Bonegunu | 6 | - | - | 1 | 7 |
| Kambowa | 1 | - | - | 1 | 2 |
| Wakorumba Utara | - | - | 1 | - | 1 |
| Kulisusu | 4 | 8 | - | 10 | 22 |
| Kulisusu Barat | 5 | 2 | - | - | 7 |
| Kulisusu Utara | 1 | 2 | - | 5 | 8 |
| Buton Utara | 17 | 12 | 1 | 17 | 47 |

Sumber/Source: Dinas Koperasi dan UKM Kabupaten Buton Utara/Cooperative and SMEs Office of Buton Utara Regency

“ Pengeluaran Per kapita sebulan di Kabupaten Buton Utara (2021) untuk makanan sedikit lebih besar dibandingkan pengeluaran untuk non makanan

Monthly percapita expenditure in Buton Utara Regency (2021) for food is slightly greater than for nonfood

BUKAN MAKANAN
NON FOOD

49,24%



MAKANAN
FOOD

50,76%



PENJELASAN TEKNIS

Pengeluaran rata-rata per kapita adalah biaya yang dikeluarkan untuk konsumsi semua anggota rumah tangga selama sebulan baik yang berasal dari pembelian, pemberian maupun produksi sendiri dibagi dengan banyaknya anggota rumah tangga dalam rumah tangga tersebut.

Susenas dilaksanakan secara semester, yaitu semester I dilaksanakan bulan Februari, dan semester II bulan dibulan September.

Data pengeluaran dan konsumsi penduduk menurut kelompok barang diperoleh dari Survei Sosial Ekonomi Nasional (Susenas) BPS Triwulan I-2015, yang mencakup semua provinsi di Indonesia.

Data konsumsi/pengeluaran yang dikumpulkan pada Susenas Triwulan I-2014 dibagi menjadi dua kelompok, yaitu konsumsi makanan dan bukan makanan. Untuk konsumsi bukan makanan, pada umumnya yang dikumpulkan hanya data nilainya, kecuali untuk beberapa jenis pengeluaran tertentu, seperti penggunaan listrik, air, gas dan bahan bakar minyak (BBM) yang juga dikumpulkan kuantitasnya.

TECHNICAL NOTES

Per capita Average Expenditure is the cost spent for all household members consumption during the month, whether from purchasing, giving or own production, divided by the number of household members in the household.

Susenas is being held twice a year, i.e. The First half of Susenas held in February, and the Second half held in September.

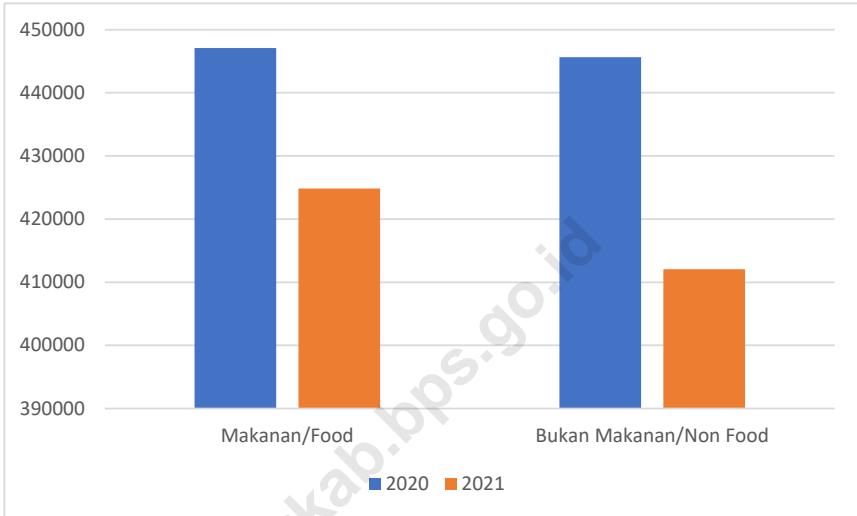
Data on consumer expenditure and consumption by commodity group of expenditure are obtained from the 2015 National Socio-Economic Survey (Susenas) First Quarter which covers all provinces in Indonesia.

The data of consumption / expenditure collected in the First Quarter of 2014 Susenas are divided into two groups, namely food and non-food consumption. For consumption of non-food, the data collected in general are only their values, except for certain types of expenditure, such as electricity, water, gas, and fuel, which are also collected for their quantity data

Gambar
Picture

10.1

Rata-rata Pengeluaran per Kapita Sebulan Menurut Kelompok Komoditas (rupiah) di Kabupaten Buton Utara, 2020 dan 2021
Monthly Average Expenditure per Capita by Commodity Group (rupiahs) in Buton Utara Regency, 2020 and 2021



Sumber/Source: Survei Sosial Ekonomi Nasional Maret/March National Social Economy Survey

Tabel
Table 10.1

Rata-rata Pengeluaran per Kapita Sebulan Menurut Kelompok Komoditas (rupiah) di Kabupaten Buton Utara, 2020 dan 2021
Monthly Average Expenditure per Capita by Commodity Group (rupiahs) in Buton Utara Regency, 2020 and 2021

| Kelompok Barang <i>Commodity Group</i> | 2020 | 2021 |
|---|----------------|---------------|
| (1) | (2) | (3) |
| Makanan/Food | 447 103 | 424836 |
| Padi-padian/ <i>Cereals</i> | 84 336 | 86027 |
| Umbi-umbian/ <i>Tubers</i> | 3 855 | 6486 |
| Ikan/ <i>Fish</i> | 67 235 | 68103 |
| Daging/ <i>Meat</i> | 10 032 | 7929 |
| Telur dan susu/ <i>Eggs and milk</i> | 21 980 | 21088 |
| Sayur-sayuran/ <i>Vegetables</i> | 27 898 | 28944 |
| Kacang-kacangan/ <i>Legumes</i> | 3 175 | 4178 |
| Buah-buahan/ <i>Fruits</i> | 29 083 | 13809 |
| Minyak dan lemak/ <i>Oil and fats</i> | 12 113 | 14299 |
| Bahan minuman/ <i>Beverage stuffs</i> | 13 467 | 14307 |
| Bumbu-bumbuan/ <i>Spices</i> | 9 114 | 11032 |
| Konsumsi lainnya/ <i>Miscellaneous food items</i> | 8 435 | 8636 |
| Makanan dan minuman jadi/ <i>Prepared food and beverages</i> | 105 122 | 91037 |
| Tembakau dan sirih/ <i>Tobacco and betel</i> | 51 258 | 48962 |

Lanjutan Tabel/*Continued Table 10.1*

| Kelompok Barang <i>Commodity Group</i> | 2020 | 2021 |
|---|----------------|---------------|
| (1) | (2) | (3) |
| Bukan Makanan/<i>Non Food</i> | 445 634 | 412053 |
| Perumahan, bahan bakar, penerangan, air/ <i>Housing and household facility</i> | 210 741 | 203412 |
| Aneka barang dan jasa/ <i>Goods and services</i> | 79 657 | 71239 |
| Pakaian, alas kaki, dan tutup kepala/ <i>Clothing, footwear, and headgear</i> | 24 496 | 22216 |
| Barang yang tahan lama/ <i>Durable goods</i> | 83 575 | 66336 |
| Pajak pemakaian dan premi asuransi/ <i>Taxes and insurances</i> | 26 940 | 37784 |
| Keperluan pesta dan upacara/ <i>Parties and ceremonies</i> | 20 225 | 11066 |
| Jumlah/Total | 892 738 | 836889 |

Sumber/*Source*: Survei Sosial Ekonomi Nasional Maret/*March National Social Economy Survey*

Tabel
Table 10.2

Persentase Pengeluaran per Kapita Sebulan Menurut Kelompok Komoditas di Kabupaten Buton Utara, 2020 dan 2021

Percentage of Monthly Expenditure per Capita by Commodity Group in Buton Utara Regency, 2020 and 2021

| Kelompok Barang <i>Commodity Group</i> | 2020 | 2021 |
|--|--------------|--------------|
| (1) | (2) | (3) |
| Makanan/<i>Food</i> | 50,08 | 50,76 |
| Padi-padian/ <i>Cereals</i> | 9,45 | 10,27 |
| Umbi-umbian/ <i>Tubers</i> | 0,43 | 0,77 |
| Ikan/ <i>Fish</i> | 7,53 | 8,14 |
| Daging/ <i>Meat</i> | 1,12 | 0,95 |
| Telur dan susu/ <i>Eggs and milk</i> | 2,46 | 2,52 |
| Sayur-sayuran/ <i>Vegetables</i> | 3,12 | 3,46 |
| Kacang-kacangan/ <i>Legumes</i> | 0,36 | 0,50 |
| Buah-buahan/ <i>Fruits</i> | 3,26 | 1,65 |
| Minyak dan lemak/ <i>Oil and fats</i> | 1,36 | 1,71 |
| Bahan minuman/ <i>Beverage stuffs</i> | 1,51 | 1,71 |
| Bumbu-bumbuan/ <i>Spices</i> | 1,02 | 1,32 |
| Konsumsi lainnya/ <i>Miscellaneous food items</i> | 0,94 | 1,03 |
| Makanan dan minuman jadi/ <i>Prepared food and beverages</i> | 11,78 | 10,88 |
| Tembakau dan sirih/ <i>Tobacco and betel</i> | 5,74 | 5,85 |

Lanjutan Tabel/*Continued Table 10.2*

| Kelompok Barang <i>Commodity Group</i> | 2020 | 2021 |
|---|--------------|--------------|
| (1) | (2) | (3) |
| Bukan Makanan/<i>Non Food</i> | 49,92 | 49,24 |
| Perumahan, bahan bakar, penerangan, air/ <i>Housing and household facility</i> | 23,61 | 24,31 |
| Aneka barang dan jasa/ <i>Goods and services</i> | 8,92 | 8,51 |
| Pakaian, alas kaki, dan tutup kepala/ <i>Clothing, footwear, and headgear</i> | 2,74 | 2,65 |
| Barang yang tahan lama/ <i>Durable goods</i> | 9,36 | 7,93 |
| Pajak pemakaian dan premi asuransi/ <i>Taxes and insurances</i> | 3,02 | 4,51 |
| Keperluan pesta dan upacara/ <i>Parties and ceremonies</i> | 2,27 | 1,32 |
| Jumlah/<i>Total</i> | 100 | 100 |

Sumber/*Source:*Survei Sosial Ekonomi Nasional Maret/*March National Social Economy Survey*

Tabel 10.3 **Persentase Penduduk Menurut Golongan Pengeluaran Per Kapita Sebulan di Kabupaten Buton Utara, 2020 dan 2021**
Table 10.3 *Percentage of Population by Per Capita Spending Group in Buton Utara Regency, 2020 and 2021*

| Golongan Pengeluaran Per Kapita <i>Per Capita Spending Group</i> | 2020 | 2021 |
|---|------|------|
| (1) | (2) | (3) |
| < 40 000 | ... | ... |
| 40 000–59 999 | ... | ... |
| 60 000–79 999 | ... | ... |
| 80 000–99 999 | ... | ... |
| 100 000–149 999 | ... | ... |
| 150 000–199 999 | ... | ... |
| 200 000–299 999 | ... | ... |
| 300 000+ | ... | ... |
| Jumlah/Total | ... | ... |

Sumber/Source: Survei Sosial Ekonomi Nasional Maret/March National Social Economy Survey

Halaman ini sengaja dikosongkan
This page is intentionally left blank

Perdagangan

TRADE

Terdapat 20 Pasar, 54 Toko, dan 1175 Kios di Kabupaten Buton Utara Pada Tahun 2021



IN 2021, THERE ARE 20 MARKET, 54 SHOP, AND 1175 STALL IN BUTON UTARA REGENCY



PENJELASAN TEKNIS

Kegiatan perdagangan di Kabupaten Buton Utara terdiri dari perdagangan ekspor dan impor serta perdagangan antar pulau. Pada perdagangan ekspor, jenis barang yang diperdagangkan meliputi berbagai komoditas dari hasil pertambangan, perikanan. Sedangkan pada kegiatan impor, barang yang diimpor yaitu barang modal dan barang elektronik.

1. Sistem pencatatan statistik ekspor dan impor adalah "General Trade" dengan wilayah pencatatan meliputi seluruh wilayah kepabeanaan Indonesia. Sebelum tahun 2008, sistem pencatatan statistik impor adalah "SpecialTrade" dengan wilayah pencatatan meliputi seluruh wilayah kepabeanaan Indonesia kecuali kawasan berikat/diperlakukan sebagai luar negeri.
2. Pengesahan dokumen kepabeanaan ekspor dan impor dilakukan oleh Bea dan Cukai berdasarkan persetujuan Muat/Bongkar barang.
3. Data ekspor berasal dari dokumen kepabeanaan BC 3.0 atau yang disebut dokumen Pemberitahuan Ekspor Barang (PEB) yang diisi oleh eksportir.
4. Data impor berasal dari dokumen kepabeanaan BC 2.0 atau yang disebut dokumen Pemberitahuan Impor Barang (PIB) dan dokumen kepabeanaan BC 2.3 yang mencatat impor barang dari Luar Negeri ke Kawasan Berikat.
5. Barang-barang yang dikirim keluar negeri untuk diolah dicatat sebagai ekspor, sedangkan hasil olahan yang dikembalikan ke Indonesia dicatat

TECHNICAL EXPLANATION

Trade activities in Buton Utara regency consist of export and import and also the trading between islands. On export trading, the kinds of things which is sold consist of various commodities from mining and fishery. Than on import activities, the kinds of things which is imported consist of capital things, and also electronic things.

1. *The export and import Statistic recording system is a general trade with area recording covered all area Indonesian's tollbooth. Before 2008, export and import statistic recording system is special Trade with area recording covered all Indonesian's tollbooth except foreign area.*
2. *Legalization of tollbooth export and import document is worked by customs office based on thing unloading and loading approval.*
3. *The export data is taken from tollbooth document BC 3.0 or called as an Export Notice Document that filled by exporter.*
4. *The import data is taken form tollbooth document BC 2.0 or called as Import Notice Document and tollbooth document 2.3 that record the import things from foreign countries to Bounded Zone Area.*
5. *Goods sent abroad for processing purposes are recorded as export while its product sent to Indonesia*

sebagai impor.

6. Barang-barang luar negeri yang diolah di dalam negeri dicatat sebagai barang impor meskipun barang olahan tersebut akan kembali ke luar negeri.
7. Barang-barang yang tidak dicakup dalam pencatatan :
 - a. Pakaian dan barang-barang perhiasan penumpang.
 - b. Barang-barang bawaan penumpang dari luar negeri untuk dipakai sendiri; kecuali lemari es, pesawat televisi dan sebagainya.
 - c. Barang-barang untuk keperluan perwakilan kedutaan suatu Negara.
 - d. Barang-barang ekspedisi dan eksebisi atau pameran.
 - e. Barang-barang untuk militer, yang diimpor langsung oleh angkatan bersenjata.
 - f. Pembungkus/peti kemas untuk diisi kembali.
 - g. Uang dan surat-surat berharga.
 - h. Barang-barang contoh.
8. Sistem pengolahan dokumen impor/ekspor Indonesia adalah system "Carry Over" yaitu dokumen ditunggu selama satu bulan, setelah bulan berjalan, sedangkan dokumen-dokumen yang terlambat akan diolah pada bulan berikutnya. Dengan demikian, dokumen bulan-bulan sebelumnya yang terlambat diterima dan masuk pada bulan berjalan, diberlakukan sebagai bulan pengolahan.
9. Negara utama adalah Negara yang

are recorded as import.

6. *Foreign goods that processing in Indonesia are still recorded as import although the products will be sent to abroad.*
7. *The following goods are not included in the statistics:*
 - a. *Clothes and passenger's jewelry*
 - b. *Luggage of passenger for own use, except refrigerator, television, etc.*
 - c. *Goods imported for the use of foreign representative countries/embassies.*
 - d. *Goods of expeditions, and shows or exhibitions.*
 - e. *Military goods directly imported by the Armed Forced.*
 - f. *Packing/containers to be refilled.*
 - g. *Money and securities.*
 - h. *Sample goods*
8. *The document processing system of import / export Indonesia is the system "Carry Over" is a document waiting for a month, after the current month, while the late documents will be processed in the next month. Thus, the document previous months were received late and enter the current month, enacted as the month of processing.*

- mempunyai nilai ekspor/impor besar.
10. Pelabuhan utama adalah pelabuhan yang mempunyai nilai ekspor/impor terbesar.
 11. Ekspor, jika dilihat peranan setiap sektor ekonomi/jenis komoditas ekspor terhadap total nilai ekspor, maka komoditi yang dominan adalah sektor pertambangan dan hasil perkebunan.
9. *The primary country is a country which has great export/import value.*
 10. *The main port is the port that has the largest export/import value.*
 11. *Export , if viewed the role of each economic sector / type of commodity exports to total export value, then the commodity is the dominant mining sector and plantation crops.*

Dilihat dari Negara tujuan, ekspor terbesar adalah Korea Utara, urutan ke dua adalah Australia dan yang ketiga adalah China, urutan ke empat ke Negara Jepang. Urutan ke lima adalah Negara Malaysia. Urutan ke enam dan ke tujuh masing-masing ke Negara Swiss dan Thailand.

Viewed from the destination country, the biggest export is North Korea, in the second are Australian and the third to China, the fourth to Japan. The fifth is Malaysia. Sixth and seventh respectively to Switzerland and Thailand.

Sedangkan ditinjau dari pelabuhan asal, ekspor terbesar adalah dari pelabuhan Kolaka/Pomala, yang kedua adalah dari pelabuhan Kabaena dan yang ketiga adalah Pelabuhan Kota Kendari.

While looking at the port of origin, is the biggest export from the port Kolaka / Pomalaa, the second is from the port Kabaena and the third is the Port of Kendari.

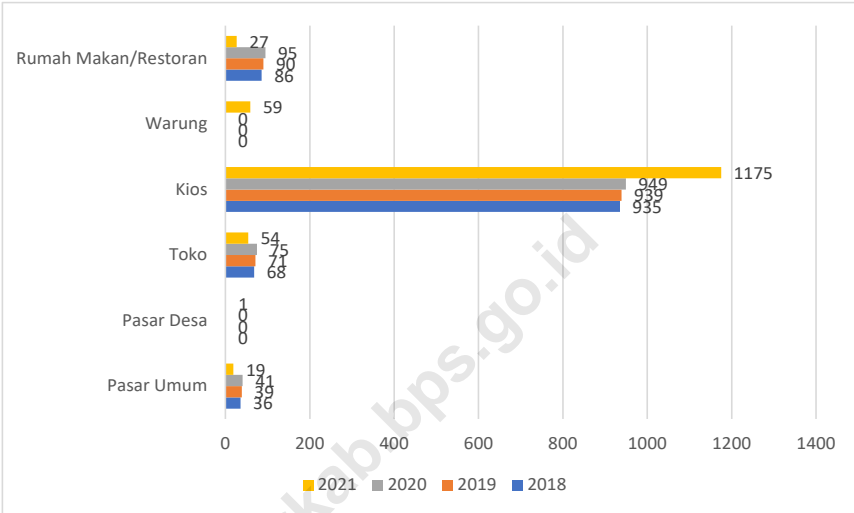
Perdagangan antar pulau. Dalam kegiatan perdagangan antar pulau, barang-barang yang diperdagangkan di Sulawesi Tenggara terdiri dari dua kelompok. Kelompok pertama adalah komoditas hasil bumi yang meliputi: hasil pertanian, perkebunan, peternakan dan hasil hutan. Sedangkan kelompok kedua adalah komoditas hasil laut, yang meliputi ikan dan hasil-hasil laut lainnya.

Inter-island trading. *In the Inter island activities, goods are traded in Southeast Sulawesi is composed of two groups. The first group is a commodity crops include: agriculture, farming, farms and forest products. The second group is a commodity marine products, which include fish and other marine products.*

Gambar
Picture

11.1

Jumlah Sarana Perdagangan Menurut Jenisnya di Kabupaten Buton Utara, 2018-2021
Number of Trading Facilities by Type of Facility in Buton Utara Regency, 2018-2021



Sumber/Source: Dinas Perdagangan Kabupaten Buton Utara/Trade Office of Buton Utara Regency

Tabel 11.1 **Jumlah Sarana Perdagangan Menurut Jenisnya di Kabupaten Buton Utara, 2018-2021**
Table 11.1 **Number of Trading Facilities by Type of Facility in Buton Utara Regency, 2018-2021**

| Sarana Perdagangan Trading Facilities | 2018 | 2019 | 2020 | 2021 |
|--|-------------|-------------|-------------|-------------|
| (1) | (2) | (3) | (4) | (5) |
| Pasar Umum | 36 | 39 | 41 | 19* |
| Pasar Desa | - | - | - | 1 |
| Toko | 68 | 71 | 75 | 54 |
| Kios | 935 | 939 | 949 | 1175 |
| Warung | - | - | - | 59 |
| Rumah Makan/Restoran | 86 | 90 | 95 | 27 |
| Jumlah/Total | 1125 | 1139 | 1160 | 1335 |

Catatan/Note: Terjadi penurunan dari 41 menjadi 19 karena terdapat 22 Pasar Umum yang sudah tidak aktif berdasarkan Pengamatan Dinas Perdagangan Kabupaten Buton Utara/There was a decrease from 41 to 19 because there were 22 Public Markets that were already inactive based on the Observation from Trade Office of Buton Utara Regency.

Sumber/Source: Dinas Perdagangan Kabupaten Buton Utara/Trade Office of Buton Utara Regency

Halaman ini sengaja dikosongkan
This page is intentionally left blank

<https://bututab.bps.go.id>

BAB
CHAPTER

12

Sistem Neraca Nasional

SYSTEM OF NATIONAL ACCOUNT



PERTANIAN, KEHUTANAN, dan PERIKANAN merupakan penyumbang PDRB **TERBESAR** menurut Lapangan Usaha

Sedangkan **LISTRIK DAN GAS** merupakan penyumbang PDRB **TERKECIL** menurut Lapangan Usaha



PENJELASAN TEKNIS**TECHNICAL EXPLANATION**

1. Produk Domestik Bruto (PDB) pada tingkat nasional serta Produk Domestik Regional Bruto (PDRB) pada tingkat regional menggambarkan kemampuan suatu wilayah untuk menciptakan output (nilai tambah) pada suatu waktu tertentu. Untuk menyusun PDB maupun PDRB pada penyajian ini digunakan dua pendekatan yaitu sektoral dan penggunaan. Keduanya menyajikan komposisi data nilai tambah dirinci menurut sumber kegiatan ekonomi (sektoral) dan menurut komponen penggunaannya. PDB maupun PDRB dari sisi sektoral merupakan penjumlahan seluruh komponen nilai tambah bruto yang mampu diciptakan oleh sektor-sektor ekonomi atas berbagai aktivitas produksinya. Sedangkan dari sisi penggunaan menjelaskan tentang penggunaan dari nilai tambah tersebut.
 2. Penyajian PDB menurut sektor dirinci menurut total nilai tambah dari seluruh sektor ekonomi yang mencakup sektor pertanian; pertambangan dan penggalian; Industri pengolahan; Listrik, Gas dan air bersih; Konstruksi; perdagangan, Restoran dan Hotel; Pengangkutan dan Komunikasi; Lembaga Keuangan dan Jasa-jasa.
 3. PDB menurut penggunaan dirinci menurut komponen pengeluaran rumah tangga (termasuk lembaga nirlaba), pengeluaran konsumsi pemerintah, pembentukan modal tetap bruto, perubahan inventori, ekspor dan impor.
1. *Gross Domestic Product (GDP) at the national level and also the Gross Regional Domestic Product (GRDP) at the regional level describe the basic measure of the output arising from economic activity. To compile these statistics, in this presentation used two approaches, sectoral and use. Both present the composition of the added value of data specified according to the source of economic activities (sectoral) and the components of its use. GDP and GRDP can be defined as the total value added of goods and services produced by all business units in a particular area within a year. In the terms of use, describes the use of the added value.*
 2. *GDRP by sector is classified by types of economic activities such as Agriculture; Mining & Quarrying; Manufacturing; Electricity, Gas & Water Supply; Construction; Wholesale & Retail Trade, Restaurant & Hotels; Transport and Communication; Finance, Insurance, Real Estate & Business Services; and other services.*
 3. *GDP according to usage specified according to components of household expenditure (including non-profit institutions), government consumption expenditure, and gross fixed capital formation, changes in inventories, exports and imports.*

4. Pengeluaran Konsumsi rumah tangga mencakup berbagai pengeluaran konsumsi akhir rumah tangga atas barang dan jasa untuk memenuhi kebutuhan individu maupun kelompok secara langsung. Pengeluaran rumah tangga disini mencakup pembelian untuk makanan dan bukan makanan (barang dan jasa) di dalam negeri maupun di luar negeri. Termasuk pula disini pengeluaran lembaga nirlaba yang tujuan usahanya adalah untuk melayani keperluan rumah tangga.
 5. Pengeluaran konsumsi pemerintah mencakup Pengeluaran konsumsi pemerintah untuk belanja pegawai, penyusutan maupun belanja barang (termasuk biaya perjalanan, pemeliharaan dan pengeluaran rutin lainnya), baik yang dilakukan oleh pemerintah pusat maupun oleh pemerintah daerah.
 6. Pembentukan Modal Tetap Bruto mencakup pengadaan, pembuatan dan pembelian barang modal. Barang modal yang dimaksud adalah barang-barang yang digunakan untuk proses produksi, tahan lama atau mempunyai umur pemakaian lebih dari satu tahun seperti bangunan, mesin-mesin dan alat angkatan. Termasuk pula disini perbaikan besar (berat) yang sifatnya memperpanjang umur atau mengubah bentuk atau kapasitas barang modal tersebut. Pengeluaran barang modal untuk keperluan militer tidak dicakup disini tetapi digolongkan sebagai konsumsi pemerintah.
 7. Ekspor barang dan jasa merupakan transaksi perdagangan barang dan jasa dari penduduk (residen) ke
4. *Household consumption expenditure covers a wide range of household final consumption expenditure on goods and services to meet the needs of individuals and groups directly. Household expenditures here include the purchase of food and non-food (goods and services) in the country and abroad. Including non-profit institutions here expenditure business objectives is to serve the household.*
 5. *Government consumption expenditure includes government Consumption expenditures for personnel expenditure, depreciation and spending on goods (including travel costs, maintenance and other routine expenses), whether conducted by the central government or local governments.*
 6. *Gross Fixed Capital Formation includes the procurement, manufacture and purchase of capital goods. Capital goods in question are goods used for the production process, durable or have a service life of more than one year such as buildings, machinery and transportation equipment. It also includes major improvements here (weight) that are to extend the life or changing the shape or capacity of these capital goods. Capital expenditures for military purposes are not covered here but are classified as government consumption.*
 7. *Exports of goods and services is the trade of goods and services from residents (resident) to non-residents*

bukan penduduk (non-residen) Impor barang dan Jasa adalah transaksi perdagangan dari bukan penduduk ke penduduk. Ekspor atau impor terjadi pada saat terjadi perubahan hak kepemilikan barang antara penduduk dengan bukan penduduk (dengan atau tanpa perpindahan fisik barang tersebut).

8. Produk Domestik Bruto maupun agregat turunannya disajikan dalam 2 (dua) versi penilaian yaitu: atas dasar “harga berlaku” dan atas dasar “harga konstan”. Disebut sebagai harga berlaku karena seluruh agregat dinilai dengan menggunakan harga pada tahun berjalan, sedangkan harga konstan penilainnya didasarkan kepada harga satu tahun dasar tertentu. Dalam publikasi di sini digunakan harga tahun 2000 sebagai dasar penilaian.
 9. Laju pertumbuhan Produk Domestik Bruto diperoleh dari penghitungan PDB atas dasar harga konstan. Diperoleh dengan cara mengurangi nilai PDB pada tahun ke n terhadap nilai pada tahun ke $n-1$ (tahun sebelumnya) kemudian dikalikan dengan 100 persen. Laju pertumbuhan menunjukkan perkembangan agregat pendapatan dari satu waktu tertentu terhadap waktu sebelumnya.
 10. Output adalah nilai dari seluruh produk yang dihasilkan oleh seluruh sektor-sektor produksi dengan memanfaatkan faktor produksi yang tersedia di suatu wilayah (Negara, provinsi dan sebagainya) dalam suatu periode waktu tertentu (umumnya satu tahun), tanpa memperhatikan asal-usul pelaku produksinya.
8. *GDP and its aggregations are presented in two forms: at current market prices and at constant base year market prices. In presenting current market prices, all aggregates are valued at current market prices, while base year constant market prices are shown by valuing all aggregates at fixed base year prices. Year of 2000 is used as the base year in this publication.*
 9. *Gross Domestic Product growth rate obtained from the calculation of GDP at constant prices. Obtained by reducing the value of GDP in year n to the value in year $n-1$ (previous year) and then multiplied by 100 percent. Aggregate growth rate shows the development of a certain time prior to the time the income of one.*
 10. *Output is the value of products produced by production sectors utilizing all production factors available in the region during a given period, without taking into account the origin of producers.*

11. Input antara adalah seluruh biaya yang dikeluarkan untuk barang dan jasa yang digunakan habis dalam proses produksi. Komponen input antara terdiri dari barang yang tidak tahan lama dan jasa yang dapat berupa hasil produksi dalam negeri atau impor.
 12. Input primer adalah input atau biaya yang timbul sebagai akibat dari pemakaian faktor produksi dalam suatu kegiatan ekonomi. Faktor produksi antara lain terdiri dari: tenaga kerja, tanah, modal dan kewiraswastaan.
 13. Permintaan akhir adalah permintaan atas barang dan jasa yang digunakan untuk konsumsi akhir. Sesuai dengan pengertian ini maka permintaan akhir tidak mencakup barang dan jasa yang digunakan untuk kegiatan produksi.
 14. Upah/Gaji adalah nilai tambah yang dibayarkan sebagai balas jasa atas penggunaan faktor produksi tenaga kerja (termasuk di dalamnya imputasi upah dan gaji).
 15. Pendapatan rumah tangga adalah pendapatan yang diterima oleh rumah tangga, baik pendapatan yang berasal dari pendapatan kepala rumah tangga maupun pendapatan anggota rumah tangga. Pendapatan rumah tangga dapat berasal dari balas jasa faktor produksi tenaga kerja (upah dan gaji, keuntungan, bonus dll), balas jasa kapital (sewa, bagi hasil, dll), maupun pendapatan yang berasal dari pemberian pihak lain (transfer).
 16. Jumlah pendapatan rumah tangga adalah total pendapatan yang diterima oleh rumah tangga, baik
11. *intermediate Inputs are all costs of obtaining goods and services that are fully utilized in the production process. The intermediate input components consist of non- durable goods and services in the form of both domestic production and imports.*
 12. *Primary Inputs are costs relating to the utilization of production factors in an economic activity. Production factors include workers, land, capital and entrepreneurship.*
 13. *Final demand is the demand for goods and services utilized for final consumption. In line with this definition, final demand excludes goods and services utilized in the production process. Final demand includes household*
 14. *Wage/salary is value added paid as reward of employing labor production factor (including imputation of wage and salary).*
 15. *Household income is defined as incomes received by all household members. Household income can be in the form of production factors compensation (wages and salaries profits, bonuses, etc.), capital compensation (rent, profit sharing, etc.), or incomes from transfer.*
 16. *Total household income is total income received by all household members (head of household and*

yang berasal dari pendapatan kepala rumah tangga maupun pendapatan dari anggota rumah tangga.

17. Pendapatan rumah tangga setelah pajak adalah pendapatan rumah tangga setelah dikurangkan pajak.
 18. Pendapatan disposabel adalah pendapatan rumah tangga setelah dikurangi beban yang harus dibayar oleh rumah tangga.
 19. Pendapatan kapital adalah nilai tambah yang dibayarkan sebagai balas jasa atas penggunaan faktor produksi bukan tenaga kerja termasuk didalamnya keuntungan, dividen, sewa tanah dan sejenisnya.
 20. Pengeluaran konsumsi adalah pengeluaran aktual rumah tangga untuk konsumsi akhir terhadap berbagai jenis produk seperti sandang, pangan, papan (tidak termasuk pengeluaran untuk transfer). Pengeluaran konsumsi akhir ini mencakup pembelian berbagai jenis barang dan jasa hasil dari produksi domestik maupun impor.
 21. Pajak yang dimaksud disini adalah pajak langsung yakni jenis pungutan pemerintah secara langsung dikumpulkan dari pihak yang wajib membayar pajak.
 22. Rumah tangga adalah seseorang atau sekelompok orang yang tinggal dalam satu atap dan makan dari satu dapur.
 23. Tenaga kerja pertanian adalah tenaga kerja dalam usaha pertanian termasuk perkebunan, perikanan, kehutanan dan perburuan yang atas nama sendiri atau bersama dengan pihak lain, memimpin,
- its members).*
17. *Household income after tax is household income minus tax.*
 18. *Disposable income is household income minus liabilities that must be paid by household.*
 19. *Capital income is value added paid as a result of the utilization of non-worker production factors. It includes profits, dividend, interest, land renting, and others in the same category.*
 20. *Consumption expenditure is actual expenditure of household for final consumption spent for various goods and services (excluding transfer). Consumption expenditure includes spending for various goods and services. Resulted from domestic production and imports.*
 21. *Tax, defined here, refers to direct tax, which is defined as government charges directly collected from tax payers.*
 22. *Household is an individual or a group of people living in a physical / census building unit or part thereof who make common provision for food and other essentials of living.*
 23. *Agricultural worker is someone working in the agricultural sector including estates, fishery, forestry, and hunting, whether working as*

menyelenggarakan, mengawasi, atau melaksanakan usaha pertanian, peternakan, kehutanan, perikanan, perburuan dan penangkapan hewan dan usaha-usaha yang berhubungan dengan itu.

24. Tenaga kerja produksi, operator alat angkutan manual adalah tenaga kerja yang melaksanakan kegiatan penggalian dan pengolahan bahan tambang, minyak dan gas bumi; proses pemuatan barang; konstruksi, perawatan dan perbaikan berbagai jenis jalan, bangunan, mesin dan lain-lain, termasuk didalamnya tenaga kerja yang mengerjakan bahan-bahan, mengemudikan alat angkutan dan peralatan lain dan melaksakan tugas yang terutama menggunakan tenaga kerja jasmani.

25. Tenaga kerja tata-usaha, penjualan dan jasa adalah tenaga kerja dalam berbagai jenis jabatan tata usaha yang meliputi pekerja pengawas tata usaha, pejabat pelaksana pemerintah, pengawas pelaksanaan jasa angkutan dan komunikasi, penyusun dan pemelihara catatan transaksi keuangan termasuk pengurus kas, pencatat baik lisan atau tertulis (steno, mesin dan ketik), melayani mesin kantor, peralatan telepon dsb, termasuk penyelenggara angkutan darat bagi penumpang, pendistribusian barang kiriman dan tugas lain yang sejenis.

26. Tenaga kerja profesional, teknisi ,manajer, militer meliputi pejabat legislatif dan tenaga manajemen; manajer (utama, produksi, kecuali produksi pertanian, pemasaran, keuangan administrasi, personalia, litbang) dan direktur, sedangkan

an individual or in collaboration with other parties, leading, supervising, and conducting activities in agriculture, estates, forestry, fishery, and hunting as well as related activities.

24. *Production, operator, and manual workers are those having activities of quarrying and processing mining ore, oil and gas; processing of stuffing; constructing, maintaining, and repairing roads, buildings, machineries, etc, those who are implementing their knowledge in technological, social, economic, and industrial problems, as well as experts, arts, and sports. Including workers who prepares materials, driving and operating vehicles and other equipments and other physical jobs.*

25. *Clerical, sales and services workers consist of administration supervisors, governmental officers, supervisors of transportation and communication activities, staff of financial transaction activities, including distributors of shipment articles, and other related jobs.*

26. *Professional, technician, managerial, and non- civilian workers consist of managers (main, production excluding agricultural production, marketing, financial, administration, HRD, and research and development) and director. Meanwhile, professional*

tenaga profesional dan teknisi adalah mereka yang dalam pekerjaannya dengan menerapkan ilmu pengetahuan untuk memecahkan berbagai persoalan teknologi, sosial, ekonomi, industri, serta melakukan fungsi-fungsi keahlian teknis, kesenian dan yang berhubungan dengan itu dalam berbagai bidang termasuk olahraga. Tenaga kerja penerima upah gaji meliputi buruh/karyawan/ pegawai dan pekerja bebas (pertanian dan non-pertanian).

27. Tenaga kerja bukan penerima upah gaji meliputi tenaga kerja yang status pekerjaannya berusaha sendiri, berusaha dibantu buruh tidak tetap/buruh tak dibayar, berusaha dibantu buruh tetap/dibayar, serta pekerja keluarga/tak dibayar.
28. **Rumah tangga buruh tani** adalah rumah tangga dengan kepala rumah tangga atau penerima pendapatan terbesar bekerja sebagai buruh tani.
29. **Rumah tangga petani gurem** adalah rumah tangga yang kepala rumah tangganya atau penerima pendapatan terbesar menerima pendapatan dari hasil mengusahakan lahan pertanian yang memiliki lahan pertanian kurang dari 0,5 Ha.
30. **PDRB.** Produk Domestik Regional Bruto (PDRB) dapat didefinisikan sebagai keseluruhan nilai tambah barang dan jasa yang dihasilkan oleh seluruh unit usaha dalam suatu wilayah tertentu dalam waktu satu tahun. Nilai PDRB mencerminkan kemajuan ekonomi suatu daerah.
31. **Struktur PDRB.** Dalam struktur perekonomian Kabupaten Buton Utara, sektor pertanian masih
- and technician are Paid workers consist of labors/employees and free labors (agricultural and non-agricultural).*
27. *Unpaid workers consist of own workers, own workers with temporary/unpaid workers, own workers with permanent/paid workers, and family workers.*
28. **Agricultural labor household** is a household with household head working as agricultural labor or the main income being from working as agricultural laborer.
29. **Smallholder households** are households whose head of household or the biggest income earners receive income from agricultural land cultivate agricultural land less than 0.5 ha.
30. **GRDP.** Gross Regional Domestic Product (GRDP) can be defined as the total value-added goods and services produced by all business units within a certain area within a year. GRDP reflects the value of economic development of a region.
31. **The structure of GRDP.** Buton Utara in the structure of the economy, agriculture is still the sector that

merupakan sektor yang mempunyai peran terbesar terhadap PDRB atas dasar harga berlaku.

32. PDRB per kapita. Salah Satu tolak ukur untuk mengetahui tingkat kemakmuran suatu daerah dapat dilihat dari besarnya PDRB per kapita. Rata-rata peningkatan PDRB per kapita penduduk kabupaten Buton Utara memperlihatkan angka di atas 5 persen, ini menunjukkan tingkat kemakmuran yang semakin baik.

33. PDRB Menurut Penggunaan. Secara umum PDRB dikelompokkan menjadi tiga kelompok pengeluaran yaitu konsumsi, investasi dan kelompok penggunaan di luar wilayah neto. Ketiga kelompok ini merupakan komponen permintaan akhir dari seluruh PDRB Kabupaten Buton Utara yang mempunyai efek multiplier. Bila salah satu komponen berubah akan berpengaruh pada komponen yang lain, begitu pula apabila terjadi kenaikan PDRB maka masing-masing komponen akan berubah sesuai dengan polanya masing-masing.

34. Kelompok Investasi. Pembentukan Modal Tetap Bruto (PMTB) adalah penambahan barang-barang modal dari seluruh sektor perekonomian yang terjadi dalam satu tahun.

has the greatest role to the GRDP at current prices.

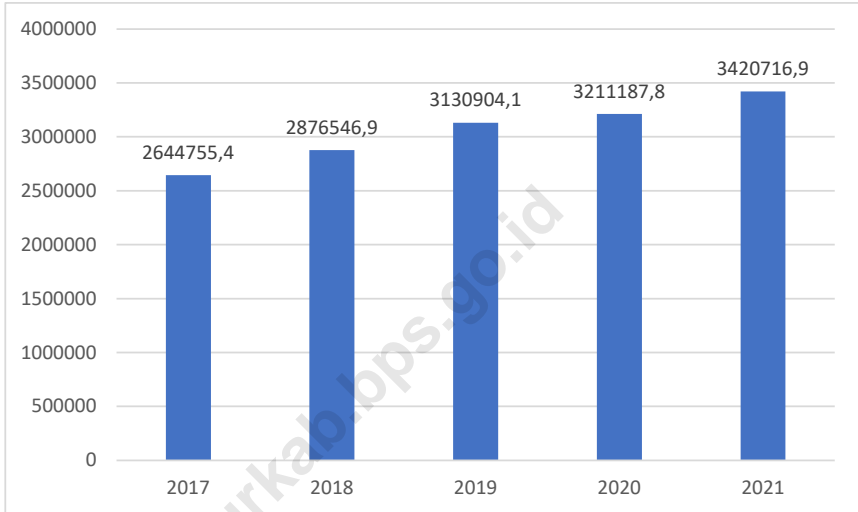
32. GRDP per capita. *One yardstick to determine the level of prosperity of a region can be seen from the GRDP per capita. The average increase in GDRP per capita figures show Buton Utara above 5 percent, this shows the level of prosperity that the better.*

33. GDRP by Expenditure. *GDRP is generally classified into three groups of expenditure: consumption, investment and group use outside of the net. The third group is a component of the final demand of the entire GDRP Buton Utara which has a multiplier effect. If one component changes will affect the other components, as well as in case of increase of GDRP then each component will change according to the pattern of each.*

34. Investment Group. *Gross Fixed Capital Formation (GFCF) is the addition of capital goods from all sectors of the economy that occurred within one year.*

Gambar
Picture

12.1 **Produk Domestik Regional Bruto Atas Dasar Harga Berlaku Menurut Lapangan Usaha di Kabupaten Buton Utara (juta rupiah), 2017-2021**
Gross Domestic Regional Product at Current Market Prices by Industry in Buton Utara Regency (million rupiahs), 2017-2021



Sumber/Source: Hasil Sensus, Survei, dan Berbagai Sumber Lainnya/Census, Surveys, and Other Sources

Tabel 12.1 **Produk Domestik Regional Bruto Atas Dasar Harga Berlaku Menurut Lapangan Usaha di Kabupaten Buton Utara (juta rupiah), 2017-2021**
Table 12.1 **Gross Domestic Regional Product at Current Market Prices by Industry in Buton Utara Regency (miliar rupiahs), 2017-2021**

| Lapangan Usaha Industry | 2017 | 2018 | 2019 | 2020 | 2021 |
|---|-------------|-------------|-------------|-------------|------------|
| (1) | (2) | (3) | (4) | (5) | (6) |
| A Pertanian, Kehutanan, dan Perikanan/ <i>Agriculture, Forestry, and Fishing</i> | 1 024 878,5 | 1 112 095,0 | 1.202.442,0 | 1.263.743,1 | 1306 406,6 |
| B Pertambangan dan Penggalian/ <i>Mining and Quarrying</i> | 194 333,6 | 212 297,6 | 235.549,0 | 226.953,7 | 240.670,5 |
| C Industri Pengolahan/ <i>Manufacturing</i> | 128 977,5 | 135 385,3 | 141.793,0 | 142.665,5 | 148.686,5 |
| D Pengadaan Listrik dan Gas/ <i>Electricity and Gas</i> | 280,1 | 292,4 | 303,5 | 321,2 | 344,0 |
| E Pengadaan Air; Pengelolaan Sampah, Limbah, dan Daur Ulang/ <i>Water Supply; Sewerage, Waste Management, and Remediation Activities</i> | 1 297,8 | 1 358,9 | 1.399,0 | 1.469,3 | 1.528,1 |
| F Konstruksi/ <i>Construction</i> | 419 792,0 | 466 722,8 | 519.859,6 | 510.652,6 | 591.589,0 |
| G Perdagangan Besar dan Eceran; Reparasi Mobil dan Sepeda Motor/ <i>Wholesale and Retail Trade; Repair of Motor Vehicles and Motorcycles</i> | 355 072,3 | 393 843,0 | 432.585,8 | 432.303,8 | 460.422,2 |
| H Transportasi dan Pergudangan/ <i>Transportation and Storage</i> | 40 122,4 | 44 225,3 | 47.991,3 | 47.246,9 | 49.784,2 |
| I Penyediaan Akomodasi dan Makan Minum/ <i>Accommodation and Food Service Activities</i> | 7 516,0 | 8 357,8 | 8.879,9 | 8.895,3 | 9.308,3 |
| J Informasi dan Komunikasi/ <i>Information and Communication</i> | 23 118,5 | 25 273,0 | 26.677,0 | 28.560,3 | 31.045,0 |
| K Jasa Keuangan dan Asuransi/ <i>Financial and Insurance Activities</i> | 20 901,0 | 22 354,2 | 24.255,4 | 25.342,0 | 28.174,8 |
| L Real Estat/ <i>Real Estate Activities</i> | 47 341,0 | 49 099,0 | 52.346,4 | 53.522,6 | 56.617,4 |

Lanjutan Tabel/*Continued Table 12 1*

| Lapangan Usaha <i>Industry</i> | 2017 | 2018 | 2019 | 2020* | 2021** |
|---|--------------------|--------------------|--------------------|--------------------|--------------------|
| (1) | (2) | (3) | (4) | (5) | (6) |
| M,N Jasa Perusahaan/ <i>Business Activities</i> | 1 627,3 | 1 761,9 | 1.907,2 | 1.925,1 | 2.097,4 |
| O Administrasi Pemerintahan, Pertahanan, dan Jaminan Sosial Wajib/ <i>Public Administration and Defence; Compulsory Social Security</i> | 201 500,7 | 211 989,6 | 230.232,1 | 249.464,7 | 262.457,8 |
| P Jasa Pendidikan/ <i>Education</i> | 110 219,6 | 119 597,6 | 127.071,2 | 135.015,6 | 142.458,1 |
| Q Jasa Kesehatan dan Kegiatan Sosial/ <i>Human Health and Social Work Activities</i> | 36 865,3 | 39 201,4 | 43.014,2 | 48.251,0 | 52.501,3 |
| R,S,T,U Jasa Lainnya/ <i>Other Services Activities</i> | 30 911,7 | 32 692,0 | 34.597,6 | 34.855,2 | 36.625,8 |
| Produk Domestik Regional Bruto/<i>Gross Domestic Regional Product</i> | 2 644 755,4 | 2 876 546,9 | 3 130 904,1 | 3 211 187,8 | 3 420 716,9 |

Keterangan: * Angka Sementara ** Angka Sangat Sementara/**Preliminary Figure **Very Preliminary Figure*

Sumber/*Source*: Hasil Sensus, Survei, dan Berbagai Sumber Lainnya/*Census, Surveys, and Other Sources*

Tabel **12.2** **Produk Domestik Regional Bruto Atas Dasar Harga Konstan 2010 Menurut Lapangan Usaha di Kabupaten Buton Utara (juta rupiah), 2017-2021**
Gross Domestic Regional Product at 2010 Constant Market Prices by Industry in Buton Utara Regency (miliar rupiahs), 2017-2021

| Lapangan Usaha Industry | 2017 | 2018 | 2019 | 2020* | 2021** |
|---|-----------|-----------|-----------|-----------|-----------|
| (1) | (3) | (4) | (5) | (6) | (6) |
| A. Pertanian, Kehutanan, dan Perikanan/ <i>Agriculture, Forestry, and Fishing</i> | 750 513,6 | 795 974,2 | 834.459,9 | 862.072,8 | 871.608,5 |
| B. Pertambangan dan Penggalian/ <i>Mining and Quarrying</i> | 133 575,9 | 143 015,9 | 154.314,2 | 148.710,4 | 155.866,9 |
| C. Industri Pengolahan/ <i>Manufacturing</i> | 97 789,7 | 99 443,5 | 101.447,3 | 98.662,2 | 98.779,4 |
| D. Pengadaan Listrik dan Gas/ <i>Electricity and Gas</i> | 250,6 | 257,6 | 263,7 | 271,3 | 282,6 |
| E. Pengadaan Air; Pengelolaan Sampah, Limbah, dan Daur Ulang/ <i>Water Supply; Sewerage, Waste Management, and Remediation Activities</i> | 1 030,0 | 1 075,9 | 1.104,4 | 1.149,0 | 1.185,4 |
| F. Konstruksi/ <i>Construction</i> | 308 489,8 | 326 201,6 | 346.791,4 | 337.640,4 | 372.718,2 |
| G. Perdagangan Besar dan Eceran; Reparasi Mobil dan Sepeda Motor/ <i>Wholesale and Retail Trade; Repair of Motor Vehicles and Motorcycles</i> | 275 993,0 | 297 593,3 | 318.547,2 | 312.750,0 | 329.938,8 |
| H. Transportasi dan Pergudangan/ <i>Transportation and Storage</i> | 36 031,0 | 38 784,7 | 41.220,9 | 39.747,9 | 41.426,4 |
| I. Penyediaan Akomodasi dan Makan Minum/ <i>Accommodation and Food Service Activities</i> | 5 795,8 | 6 237,9 | 6.483,6 | 6.320,0 | 6.578,1 |
| J. Informasi dan Komunikasi/ <i>Information and Communication</i> | 23 104,4 | 25 205,7 | 26.662,6 | 28.950,9 | 31.507,7 |
| K. Jasa Keuangan dan Asuransi/ <i>Financial and Insurance Activities</i> | 14 690,4 | 15 455,0 | 16.411,3 | 17.260,6 | 18.269,8 |
| L. Real Estat/ <i>Real Estate Activities</i> | 39 493,2 | 40 694,4 | 42.790,2 | 43.629,6 | 45.990,6 |

Lanjutan Tabel/*Continued Table 12.2*

| Lapangan Usaha <i>Industry</i> | 2017 | 2018 | 2019 | 2020* | 2021** |
|---|--------------------|--------------------|--------------------|--------------------|--------------------|
| (1) | (3) | (4) | (5) | (6) | (6) |
| M,N. Jasa Perusahaan/ <i>Business Activities</i> | 1 265,6 | 1 310,4 | 1.370,7 | 1.340,7 | 1.419,3 |
| O. Administrasi Pemerintahan, Pertahanan, dan Jaminan Sosial Wajib/ <i>Public Administration and Defence; Compulsory Social Security</i> | 158 304,2 | 162 423,5 | 173.572,9 | 181.959,1 | 189.136,8 |
| P. Jasa Pendidikan/ <i>Education</i> | 88 087,2 | 94 396,4 | 98.959,3 | 103.424,8 | 107.518,7 |
| Q. Jasa Kesehatan dan Kegiatan Sosial/ <i>Human Health and Social Work Activities</i> | 31 702,6 | 33 294,3 | 35.757,2 | 38.997,2 | 41.680,1 |
| R,S,T,U. Jasa Lainnya/ <i>Other Services Activities</i> | 25 986,4 | 27 282,1 | 28.429,5 | 27.859,9 | 28.687,6 |
| Produk Domestik Regional Bruto/ <i>Gross Domestic Regional Product</i> | 1 992 103,3 | 2 108 646,6 | 2 228 586,3 | 2 250 747,0 | 2 342 594,7 |

Keterangan: * Angka Sementara ** Angka Sangat Sementara/**Preliminary Figure **Very Preliminary Figure*

Sumber/*Source*: Hasil Sensus, Survei, dan Berbagai Sumber Lainnya/*Census, Surveys, and Other Sources*

Tabel
Table 12.3 **Distribusi Persentase Produk Domestik Regional Bruto Atas Dasar Harga Berlaku Menurut Lapangan Usaha di Kabupaten Buton Utara, 2017-2021**

Percentage Distribution of Gross Domestic Regional Product at Current Market Prices by Industry in Buton Utara Regency, 2017-2021

| Lapangan Usaha Industry | 2017 | 2018 | 2019 | 2020* | 2021** |
|---|-------|-------|-------|-------|--------|
| (1) | (2) | (3) | (4) | (5) | (6) |
| A. Pertanian, Kehutanan, dan Perikanan/ <i>Agriculture, Forestry, and Fishing</i> | 38,75 | 38,66 | 38,41 | 39,35 | 38,19 |
| B. Pertambangan dan Penggalian/ <i>Mining and Quarrying</i> | 7,35 | 7,38 | 7,52 | 7,07 | 7,04 |
| C. Industri Pengolahan/ <i>Manufacturing</i> | 4,88 | 4,71 | 4,53 | 4,44 | 4,35 |
| D. Pengadaan Listrik dan Gas/ <i>Electricity and Gas</i> | 0,01 | 0,01 | 0,01 | 0,01 | 0,01 |
| E. Pengadaan Air; Pengelolaan Sampah, Limbah, dan Daur Ulang/ <i>Water Supply; Sewerage, Waste Management, and Remediation Activities</i> | 0,05 | 0,05 | 0,04 | 0,05 | 0,04 |
| F. Konstruksi/ <i>Construction</i> | 15,87 | 16,23 | 16,60 | 15,90 | 17,29 |
| G. Perdagangan Besar dan Eceran; Reparasi Mobil dan Sepeda Motor/ <i>Wholesale and Retail Trade; Repair of Motor Vehicles and Motorcycles</i> | 13,43 | 13,69 | 13,82 | 13,46 | 13,46 |
| H. Transportasi dan Pergudangan/ <i>Transportation and Storage</i> | 1,52 | 1,54 | 1,53 | 1,47 | 1,46 |
| I. Penyediaan Akomodasi dan Makan Minum/ <i>Accommodation and Food Service Activities</i> | 0,28 | 0,29 | 0,28 | 0,28 | 0,27 |
| J. Informasi dan Komunikasi/ <i>Information and Communication</i> | 0,87 | 0,88 | 0,85 | 0,89 | 0,91 |
| K. Jasa Keuangan dan Asuransi/ <i>Financial and Insurance Activities</i> | 0,79 | 0,78 | 0,77 | 0,79 | 0,82 |
| L. Real Estat/ <i>Real Estate Activities</i> | 1,79 | 1,71 | 1,67 | 1,67 | 1,66 |

Lanjutan Tabel/*Continued Table 12.3*

| Lapangan Usaha <i>Industry</i> | 2017 | 2018 | 2019 | 2020* | 2021** |
|--|---------------|---------------|---------------|---------------|---------------|
| (1) | (2) | (3) | (4) | (5) | (6) |
| M,N. Jasa Perusahaan/ <i>Business Activities</i> | 0,06 | 0,06 | 0,06 | 0,06 | 0,06 |
| O. Administrasi Pemerintahan, Pertahanan, dan Jaminan Sosial Wajib/ <i>Public Administration and Defence; Compulsory Social Security</i> | 7,62 | 7,37 | 7,35 | 7,77 | 7,67 |
| P. Jasa Pendidikan/ <i>Education</i> | 4,17 | 4,16 | 4,06 | 4,20 | 4,16 |
| Q. Jasa Kesehatan dan Kegiatan Sosial/ <i>Human Health and Social Work Activities</i> | 1,39 | 1,36 | 1,37 | 1,50 | 1,53 |
| R,S,T,U. Jasa Lainnya/ <i>Other Services Activities</i> | 1,17 | 1,14 | 1,11 | 1,09 | 1,07 |
| Produk Domestik Regional Bruto/ <i>Gross Domestic Regional Product</i> | 100,00 | 100,00 | 100,00 | 100,00 | 100,00 |

Keterangan: * Angka Sementara ** Angka Sangat Sementara/ **Preliminary Figure **Very Preliminary Figure*

Sumber/*Source*: Hasil Sensus, Survei, dan Berbagai Sumber Lainnya/*Census, Surveys, and Other Sources*

Laju Pertumbuhan Produk Domestik Regional Bruto Atas Dasar Harga Konstan 2010 Menurut Lapangan Usaha di Kabupaten Buton Utara (persen), 2017-2021

Tabel

12.4

Table

Growth Rate of Gross Domestic Regional Product at 2010 Constant Market Prices by Industry in Buton Utara Regency (percent), 2017-2021

| Lapangan Usaha Industry | 2017 | 2018 | 2019 | 2020* | 2021** |
|---|-------|------|------|-------|--------|
| (1) | (2) | (3) | (4) | (5) | (6) |
| A. Pertanian, Kehutanan, dan Perikanan/ <i>Agriculture, Forestry, and Fishing</i> | 7,17 | 6,06 | 4,84 | 3,31 | 1,11 |
| B. Pertambangan dan Penggalian/ <i>Mining and Quarrying</i> | 7,22 | 7,07 | 7,90 | -3,63 | 4,81 |
| C. Industri Pengolahan/ <i>Manufacturing</i> | 6,81 | 1,69 | 2,02 | -2,75 | 0,12 |
| D. Pengadaan Listrik dan Gas/ <i>Electricity and Gas</i> | 11,88 | 2,80 | 2,36 | 2,88 | 4,15 |
| E. Pengadaan Air; Pengelolaan Sampah, Limbah, dan Daur Ulang/ <i>Water Supply; Sewerage, Waste Management, and Remediation Activities</i> | 1,34 | 4,45 | 2,65 | 4,04 | 3,16 |
| F. Konstruksi/ <i>Construction</i> | 5,99 | 5,74 | 6,31 | -2,64 | 10,39 |
| G. Perdagangan Besar dan Eceran; Reparasi Mobil dan Sepeda Motor/ <i>Wholesale and Retail Trade; Repair of Motor Vehicles and Motorcycles</i> | 5,72 | 7,83 | 7,04 | -1,82 | 5,50 |
| H. Transportasi dan Pergudangan/ <i>Transportation and Storage</i> | 5,45 | 7,64 | 6,28 | -3,57 | 4,22 |
| I. Penyediaan Akomodasi dan Makan Minum/ <i>Accommodation and Food Service Activities</i> | 5,14 | 7,63 | 3,94 | -2,52 | 4,08 |
| J. Informasi dan Komunikasi/ <i>Information and Communication</i> | 9,43 | 9,10 | 5,78 | 8,58 | 8,83 |
| K. Jasa Keuangan dan Asuransi/ <i>Financial and Insurance Activities</i> | 6,63 | 5,20 | 6,19 | 5,17 | 5,85 |
| L. Real Estat/ <i>Real Estate Activities</i> | 4,40 | 3,04 | 5,15 | 1,96 | 5,41 |

Lanjutan Tabel/*Continued Table 12.4*

| Lapangan Usaha <i>Industry</i> | 2017 | 2018 | 2019 | 2020* | 2021** |
|--|-------------|-------------|-------------|-------------|-------------|
| (1) | (2) | (3) | (4) | (5) | (6) |
| M,N. Jasa Perusahaan/ <i>Business Activities</i> | 5,09 | 3,54 | 4,60 | -2,19 | 5,86 |
| O. Administrasi Pemerintahan, Pertahanan, dan Jaminan Sosial Wajib/ <i>Public Administration and Defence; Compulsory Social Security</i> | 3,33 | 2,60 | 6,86 | 4,83 | 3,94 |
| P. Jasa Pendidikan/ <i>Education</i> | 6,03 | 7,16 | 4,83 | 4,51 | 3,96 |
| Q. Jasa Kesehatan dan Kegiatan Sosial/ <i>Human Health and Social Work Activities</i> | 4,23 | 5,02 | 7,40 | 9,06 | 6,88 |
| R,S,T,U. Jasa Lainnya/ <i>Other Services Activities</i> | 3,76 | 4,99 | 4,21 | -2,00 | 2,97 |
| Produk Domestik Regional Bruto/ Gross Domestic Regional Product | 6,24 | 5,85 | 5,69 | 0,99 | 4,08 |

Keterangan: * Angka Sementara ** Angka Sangat Sementara/**Preliminary Figure **Very Preliminary Figure*

Sumber/*Source*: Hasil Sensus, Survei, dan Berbagai Sumber Lainnya/*Census, Surveys, and Other Sources*

Tabel 12.5 **Produk Domestik Regional Bruto Atas Dasar Harga Berlaku Menurut Pengeluaran di Kabupaten Buton Utara (miliar rupiah), 2017-2021**
Table 12.5 **Gross Domestic Regional Product at Current Market Prices by Type of Expenditure in Buton Utara Regency (billion rupiahs), 2017-2021**

| Jenis Pengeluaran <i>Type of Expenditure</i> | 2017 | 2018 | 2019 | 2020* | 2021** |
|--|------------------|------------------|------------------|------------------|------------------|
| (1) | (2) | (3) | (4) | (5) | (6) |
| Pengeluaran Konsumsi Rumah Tangga/ <i>Household Consumption Expenditure</i> | 1 142,265 | 1 249,850 | 1 359,931 | 1 401,495 | 1 464,288 |
| Pengeluaran Konsumsi LNPR/ <i>NPISH Consumption Expenditure</i> | 21,386 | 23,444 | 25,901 | 26,264 | 27,151 |
| Pengeluaran Konsumsi Pemerintah/ <i>Government Consumption Expenditure</i> | 518,176 | 565,385 | 612,310 | 620,822 | 645,257 |
| Pembentukan Modal Tetap Bruto/ <i>Gross Fixed Capital Formation</i> | 1 019,341 | 1 122,218 | 1 210,517 | 1 219,577 | 1 376,650 |
| Perubahan Inventori/ <i>Changes in Inventories</i> | 4,149 | 3,147 | 6,388 | 6,937 | 7,247 |
| Net Ekspor Barang dan Jasa/ <i>Net Export of Goods and Services</i> | -60,561 | -87,496 | -84,143 | -63,907 | -99,876 |
| Produk Domestik Regional Bruto/ Gross Domestic Regional Product | 2 644,755 | 2 876,547 | 3 130,904 | 3 211,188 | 3 420,717 |

Catatan/Notes: * Angka Sementara/*Preliminary Figures*

** Angka Sangat Sementara/*Very Preliminary Figures*

Sumber/Source: Hasil Sensus, Survei, dan Berbagai Sumber Lainnya/*Census, Surveys, and Other Sources*

Tabel Produk Domestik Regional Bruto Atas Dasar Harga Konstan 2010 Menurut Pengeluaran di Kabupaten Buton Utara (miliar rupiah), 2017-2021
Table 12.6 2021

Gross Domestic Regional Product at 2010 Constant Market Prices by Type of Expenditure in Buton Utara Regency (billion rupiahs), 2017-2021

| Jenis Pengeluaran Type of Expenditure | 2017 | 2018 | 2019 | 2020* | 2021** |
|--|------------------|------------------|------------------|------------------|------------------|
| (1) | (2) | (3) | (4) | (5) | (6) |
| Pengeluaran Konsumsi Rumah Tangga/ Household Consumption Expenditure | 833,039 | 885,084 | 930,494 | 929,425 | 947,993 |
| Pengeluaran Konsumsi LNPRT/ NPISH Consumption Expenditure | 16,727 | 17,986 | 19,468 | 19,434 | 19,597 |
| Pengeluaran Konsumsi Pemerintah/ Government Consumption Expenditure | 379,855 | 398,330 | 422,932 | 416,357 | 425,231 |
| Pembentukan Modal Tetap Bruto/ Gross Fixed Capital Formation | 830,399 | 873,022 | 923,033 | 917,744 | 999,159 |
| Perubahan Inventori/ Changes in Inventories | 5,888 | 4,294 | 4,367 | 4,387 | 4,493 |
| Net Ekspor Barang dan Jasa/Net Export of Goods and Services | -73,804 | -70,069 | -71,708 | -36,599 | -53,880 |
| Produk Domestik Regional Bruto/ Gross Domestic Regional Product | 1 992,103 | 2 108,646 | 2 228,586 | 2 250,747 | 2 342,594 |

Catatan/Notes: * Angka Sementara/Preliminary Figures

** Angka Sangat Sementara/Very Preliminary Figures

Sumber/Source: Hasil Sensus, Survei, dan Berbagai Sumber Lainnya/Census, Surveys, and Other Sources

Tabel **Distribusi Persentase Produk Domestik Regional Bruto Atas Dasar Harga Berlaku Menurut Pengeluaran di Kabupaten Buton Utara, 2017-2021**
Table 12.7

Percentage Distribution of Gross Domestic Regional Product at Current Market Prices by Type of Expenditure in Buton Utara Regency, 2017-2021

| Jenis Pengeluaran Type of Expenditure | 2017 | 2018 | 2019 | 2020* | 2021** |
|--|---------------|---------------|---------------|---------------|---------------|
| (1) | (2) | (3) | (4) | (5) | (6) |
| Pengeluaran Konsumsi Rumah Tangga/ Household Consumption Expenditure | 43,19 | 43,45 | 43,44 | 43,64 | 42,81 |
| Pengeluaran Konsumsi LNPR/ NPISH Consumption Expenditure | 0,81 | 0,81 | 0,83 | 0,82 | 0,79 |
| Pengeluaran Konsumsi Pemerintah/ Government Consumption Expenditure | 19,59 | 19,65 | 19,56 | 19,33 | 18,86 |
| Pembentukan Modal Tetap Bruto/ Gross Fixed Capital Formation | 38,54 | 39,01 | 38,66 | 37,98 | 40,24 |
| Perubahan Inventori/ Changes in Inventories | 0,16 | 0,11 | 0,20 | 0,22 | 0,21 |
| Net Ekspor Barang dan Jasa/Net Expof of Goods and Services | -2,29 | -3,03 | -2,69 | -1,99 | -2,91 |
| Produk Domestik Regional Bruto/ Gross Domestic Regional Product | 100,00 | 100,00 | 100,00 | 100,00 | 100,00 |

Catatan/Notes: * Angka Sementara/Preliminary Figures

** Angka Sangat Sementara/Very Preliminary Figures

Sumber/Source: Hasil Sensus, Survei, dan Berbagai Sumber Lainnya/Census, Surveys, and Other Sources

Tabel
Table 12.8 Laju Pertumbuhan Produk Domestik Regional Bruto Atas Dasar Harga Konstan 2010 Menurut Pengeluaran di Kabupaten Buton Utara (persen), 2017-2021

Growth Rate of Gross Domestic Regional Product at 2010 Constant Market Prices by Type of Expenditure in Buton Utara Regency (percent), 2017-2021

| Jenis Pengeluaran Type of Expenditure | 2017 | 2018 | 2019 | 2020* | 2021** |
|--|-------------|-------------|-------------|-------------|-------------|
| (1) | (2) | (3) | (4) | (5) | (6) |
| Pengeluaran Konsumsi Rumah Tangga/ Household Consumption Expenditure | 5,76 | 6,25 | 5,13 | -0,11 | 2,00 |
| Pengeluaran Konsumsi LNPRT/ NPISH Consumption Expenditure | 9,03 | 7,53 | 8,24 | -0,18 | 0,84 |
| Pengeluaran Konsumsi Pemerintah/ Government Consumption Expenditure | 4,75 | 4,86 | 6,18 | -1,55 | 2,13 |
| Pembentukan Modal Tetap Bruto/ Gross Fixed Capital Formation | 8,34 | 5,13 | 5,73 | -0,57 | 8,87 |
| Perubahan Inventori/ Changes in Inventories | - | - | - | - | - |
| Net Ekspor Barang dan Jasa/Net Export of Goods and Services | - | - | - | - | - |
| Produk Domestik Regional Bruto/ Gross Domestic Regional Product | 6,24 | 5,85 | 5,69 | 0,99 | 4,08 |

Catatan/Notes: * Angka Sementara/Preliminary Figures

** Angka Sangat Sementara/Very Preliminary Figures

Sumber/Source: Hasil Sensus, Survei, dan Berbagai Sumber Lainnya/Census, Surveys, and Other Sources

Halaman ini sengaja dikosongkan
This page is intentionally left blank

<https://bututab.bps.go.id>



BAB
CHAPTER

13

Perbandingan Antar Kabupaten/Kota
REGENCY/MUNICIPALITY COMPARISON



PENJELASAN TEKNIS

1. Jumlah penduduk dan angka harapan hidup penduduk setiap negara merupakan hasil estimasi yang merujuk pada data sensus yang dilakukan setiap kabupaten/kota. Misalnya Kota Kendari mengacu pada hasil Sensus Penduduk (SP) 2010. Estimasi tersebut memperhatikan perubahan tingkat kelahiran, kematian dan perpindahan penduduk.
2. Laju pertumbuhan produk domestik bruto (PDB) per kapita menggunakan data PDB per kapita atas dasar harga konstan. Diperoleh dengan cara mengurangi nilai PDB per kapita pada tahun ke-n dengan nilai pada tahun ke n-1 (tahun sebelumnya), dibagi dengan nilai pada tahun ke n-1, kemudian dikalikan dengan 100 persen. Laju pertumbuhan tersebut menunjukkan perkembangan agregat pendapatan per kapita penduduk dari satu waktu tertentu terhadap waktu sebelumnya (perkembangan berantai).
3. Jumlah penduduk setiap Kabupaten/ kota merupakan hasil dari proyeksi Penduduk 2019. Bila dilihat dari jumlah penduduk, Kota Kendari menempati posisi pertama terbanyak memiliki penduduk sebesar 392.830. Sementara itu Kabupaten berpenduduk paling sedikit adalah Konawe Kepulauan yaitu sebesar 34.219.
4. Pengukuran kemiskinan yang dapat dipercaya dapat menjadi instrumen tangguh bagi pengambil kebijakan dalam memfokuskan

TECHNICAL EXPLANATION

1. *Population data and life expectancy at birth data of each country refer to the population census - based estimation result conducted by each regency/ municipality. For example, Kendari municipality population data refer to the result of the 2010. Population Census. The estimates took into account the trends in fertility, mortality, and migration.*
2. *Growth rate of per capita gross domestic product (GDP) is derived from per capita GDP at constant market prices. It is obtained by subtracting the value of per capita GDP year n with the value of per capita GDP year n-1, divided by the value of per capita GDP year n-1 then multiplied by 100 percent. The growth rate of per capita GDP explains the per capita income growth during the given period.*
3. *The population of each regency/ Municipality is the result of Population Projection 2019. When viewed from the population, Kendari is the first rank, it's has a population of 392,830 people. Meanwhile, Konawe Kepulauan has the least population as 34,219.*
4. *Reliable measurement of poverty can be a formidable instrument for policy makers in focusing attention on the poor living conditions. A*

perhatian pada kondisi hidup orang miskin. Data kemiskinan yang baik dapat digunakan untuk mengevaluasi kebijakan pemerintah terhadap kemiskinan, membandingkan kemiskinan antar daerah dan antar waktu, serta menentukan target penduduk miskin dengan tujuan untuk memperbaiki kondisi mereka. Melalui pengukuran kemiskinan, dapat dilihat persentase jumlah penduduk miskin pada tahun 2019, dimana Konawe Kepulauan merupakan kabupaten dengan persentase tertinggi yaitu sebesar 17,18 persen, sedangkan kota Kendari memiliki persentase terendah yaitu 4,44 persen.

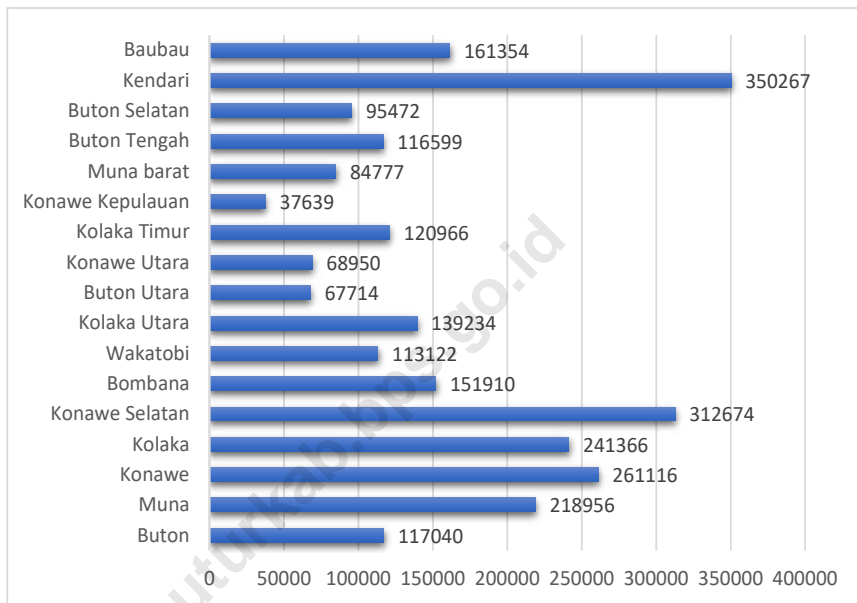
good poverty data can be used to evaluate government policies on poverty, comparing poverty between regions and inter temporal, and determine target the poor with the aim of improving their condition. Through the measurement of poverty, can be seen the percentage of poor population in 2019, where Konawe Kepulauan as a regency with the highest percentage that is equal to 17.18 percent, while the Municipality of Kendari had the lowest percentage of 4.44 percent.

Gambar
Picture

13.1

Jumlah Penduduk Menurut Kabupaten/Kota di Provinsi Sulawesi Tenggara, 2021

Total Population by Regency/Municipality in Sulawesi Tenggara Province, 2021



Tabel 13.1 Jumlah Penduduk Menurut Kabupaten/Kota di Provinsi Sulawesi Tenggara (ribu), 2017-2021
Tabel 13.1 Population by Regency/Municipality in Sulawesi Tenggara Province (thousand), 2017-2021

| Kabupaten/Kota Regency/Municipality | 2017 ¹ | 2018 ¹ | 2019 ¹ | 2020 ² | 2021 ² |
|--|-------------------|-------------------|-------------------|-------------------|-------------------|
| (1) | (2) | (3) | (4) | (5) | (6) |
| Kabupaten/ Regency | | | | | |
| Buton | 100 440 | 101 618 | 102 641 | 115 207 | 117 040 |
| Muna | 218 680 | 221 343 | 224 099 | 215 527 | 218 956 |
| Konawe | 244 324 | 249 010 | 254 695 | 257 011 | 261 116 |
| Kolaka | 251 520 | 256 827 | 261 664 | 237 587 | 241 366 |
| Konawe Selatan | 304 214 | 309 298 | 314 785 | 308 524 | 312 674 |
| Bombana | 175 497 | 180 035 | 184 570 | 150 706 | 151 910 |
| Wakatobi | 95 386 | 95 737 | 95 892 | 111 402 | 113 122 |
| Kolaka Utara | 144 681 | 147 863 | 150 831 | 137 659 | 139 234 |
| Buton Utara | 62 088 | 63 070 | 64 072 | 66 653 | 67 714 |
| Konawe Utara | 60 884 | 62 403 | 63 814 | 67 871 | 68 950 |
| Kolaka Timur | 128 154 | 130 860 | 133 324 | 120 699 | 120 966 |
| Konawe Kepulauan | 33 212 | 33 680 | 34 219 | 37 050 | 37 639 |
| Muna barat | 79 649 | 80 619 | 81 624 | 84 590 | 84 777 |
| Buton Tengah | 91 099 | 92 165 | 93 091 | 114 773 | 116 599 |
| Buton Selatan | 79 053 | 79 979 | 80 784 | 95 261 | 95 472 |
| Kota/ Municipality | | | | | |
| Kendari | 370 728 | 381 628 | 392 830 | 345 107 | 350 267 |
| Baubau | 162 780 | 167 519 | 171 802 | 159 248 | 161 354 |
| Sulawesi Tenggara | 2 602 389 | 2 653 654 | 2 704 737 | 2 624 875 | 2 659 156 |

Catatan/Note: ¹Proyeksi Penduduk Indonesia 2010-2035/Indonesia Population Projection 2010-2035

²Hasil SP2020 (September)/The result of the 2020 Population Census (September)

Sumber/Source: BPS, Proyeksi Penduduk Indonesia 2010-2035 dan Sensus Penduduk (SP) 2020/ BPS-Statistics Indonesia, Indonesia Population Projection 2010-2035 and 2020 Population Census

Tabel
Tabel 13.2

Laju Pertumbuhan Produk Domestik Regional Bruto Atas Dasar Harga Konstan 2010 Menurut Kabupaten/Kota di Provinsi Sulawesi Tenggara (persen), 2017-2021

Rate of Growth of Gross Regional Domestic Products at Constant 2010 Prices by Regency/Municipality in Sulawesi Tenggara Province (percent), 2017-2021

| Kabupaten/Kota Regency/Municipality | 2017 | 2018 | 2019 | 2020 | 2021 |
|--|-------------|-------------|-------------|--------------|-------------|
| (1) | (2) | (3) | (4) | (5) | (6) |
| Kabupaten/ Regency | | | | | |
| Buton | 4,93 | 5.04 | 4.93 | -0.49 | 2.62 |
| Muna | 5,02 | 5.16 | 5.41 | 0.01 | 3.18 |
| Konawe | 5,21 | 10.70 | 11.84 | 6.42 | 6.51 |
| Kolaka | 10,38 | 5.84 | 6.14 | -3.40 | 4.21 |
| Konawe Selatan | 6,69 | 5.66 | 5.69 | -2.22 | 4.84 |
| Bombana | 6,54 | 5.83 | 5.99 | 0.56 | 3.50 |
| Wakatobi | 5,96 | 6.49 | 6.60 | 0.76 | 4.02 |
| Kolaka Utara | 6,03 | 6.59 | 6.10 | 0.40 | 2.66 |
| Buton Utara | 6,24 | 5.85 | 5.69 | 0.99 | 4.08 |
| Konawe Utara | 6,00 | 6.38 | 6.41 | -0.72 | 4.59 |
| Kolaka Timur | 5,11 | 4.77 | 5.91 | -0.31 | 4.83 |
| Konawe Kepulauan | 7,10 | 7.42 | 7.36 | -0.63 | 2.30 |
| Muna barat | 5,31 | 6.62 | 6.79 | 0.42 | 4.09 |
| Buton Tengah | 6,47 | 5.83 | 4.90 | 3.04 | 3.12 |
| Buton Selatan | 6,98 | 5.48 | 4.87 | -1.39 | 2.29 |
| Kota/ Municipality | | | | | |
| Kendari | 6,38 | 6.08 | 6.48 | -1.30 | 3.86 |
| Baubau | 6,87 | 6.71 | 6.59 | -0.81 | 4.15 |
| Sulawesi Tenggara | 6,76 | 6.40 | 6.50 | -0.65 | 4.10 |

Tabel 13.3 Jumlah Penduduk Miskin Menurut Kabupaten/Kota di Provinsi Sulawesi Tenggara (ribu), 2017-2021
Tabel 13.3 *Number of Poor Population by Regency/Municipality in Sulawesi Tenggara Province (thousand), 2017-2021*

| Kabupaten/Kota Regency/Municipality | 2017 | 2018 | 2019 | 2020 | 2021 |
|--|---------------|---------------|---------------|---------------|---------------|
| (1) | (2) | (3) | (4) | (5) | (6) |
| Kabupaten/ Regency | | | | | |
| Buton | 13,41 | 13,78 | 13,97 | 13,68 | 14.25 |
| Muna | 32,35 | 29,12 | 28,47 | 28,73 | 30.54 |
| Konawe | 37,99 | 33,40 | 31,25 | 31,63 | 32.46 |
| Kolaka | 26,64 | 24,74 | 24,00 | 23,76 | 33.45 |
| Konawe Selatan | 33,73 | 33,73 | 33,89 | 34,22 | 36.17 |
| Bombana | 21,52 | 19,77 | 19,37 | 18,84 | 19.73 |
| Wakatobi | 15,48 | 14,20 | 14,14 | 13,75 | 15.30 |
| Kolaka Utara | 23,42 | 21,30 | 19,80 | 19,83 | 21.36 |
| Buton Utara | 9,63 | 9,38 | 9,18 | 9,13 | 9.45 |
| Konawe Utara | 8,44 | 8,82 | 8,67 | 8,78 | 9.26 |
| Kolaka Timur | 28,86 | 25,97 | 26,29 | 26,38 | 20.03 |
| Konawe Kepulauan | 5,97 | 5,87 | 5,86 | 5,88 | 5.98 |
| Muna barat | 12,89 | 11,39 | 11,52 | 11,32 | 11.55 |
| Buton Tengah | 16,73 | 13,72 | 14,64 | 14,40 | 14.73 |
| Buton Selatan | 12,66 | 11,86 | 11,81 | 11,50 | 11.71 |
| Kota/ Municipality | | | | | |
| Kendari | 18,44 | 17,76 | 17,30 | 17,46 | 19.46 |
| Baubau | 13,55 | 12,59 | 12,42 | 12,53 | 13.30 |
| Sulawesi Tenggara | 331,71 | 307,10 | 302,58 | 301,82 | 318.70 |

Sumber/Source: BPS, Survei Sosial Ekonomi Nasional (Susenas)/BPS-Statistics Indonesia, National Socioeconomic Survey

Tabel 13.4 Indeks Pembangunan Manusia Menurut Kabupaten/Kota di Provinsi Sulawesi Tenggara, 2017-2021
Tabel *Human Development Index by Regency/Municipality in Sulawesi Tenggara Province, 2017–2021*

| Kabupaten/Kota Regency/Municipality | 2017 | 2018 | 2019 | 2020 | 2021 |
|--|--------------|--------------|--------------|--------------|--------------|
| (1) | (2) | (3) | (4) | (5) | (6) |
| Kabupaten/ Regency | | | | | |
| Buton | 64,47 | 65,08 | 65,67 | 65,98 | 66,32 |
| Muna | 67,61 | 68,47 | 68,97 | 69,02 | 69,17 |
| Konawe | 70,24 | 70,72 | 71,29 | 71,35 | 71,48 |
| Kolaka | 71,46 | 72,07 | 73,01 | 73,45 | 73,56 |
| Konawe Selatan | 67,23 | 67,51 | 67,88 | 68,20 | 68,58 |
| Bombana | 64,49 | 65,04 | 65,65 | 66,05 | 66,25 |
| Wakatobi | 67,99 | 68,52 | 68,99 | 69,48 | 69,87 |
| Kolaka Utara | 67,77 | 68,44 | 68,91 | 69,31 | 69,50 |
| Buton Utara | 66,40 | 67,13 | 67,68 | 67,87 | 68,08 |
| Konawe Utara | 67,71 | 68,50 | 69,22 | 69,86 | 70,23 |
| Kolaka Timur | 64,55 | 65,53 | 66,49 | 67,02 | 67,76 |
| Konawe Kepulauan | 63,44 | 64,36 | 65,05 | 65,41 | 65,73 |
| Muna barat | 63,43 | 64,11 | 64,45 | 65,08 | 65,48 |
| Buton Tengah | 62,82 | 63,46 | 64,06 | 64,37 | 64,55 |
| Buton Selatan | 63,20 | 63,47 | 64,37 | 64,93 | 64,99 |
| Kota/ Municipality | | | | | |
| Kendari | 81,83 | 82,22 | 82,86 | 83,53 | 84,15 |
| Baubau | 74,14 | 74,67 | 75,21 | 75,90 | 76,26 |
| Sulawesi Tenggara | 69,86 | 70,61 | 71,20 | 71,45 | 71,66 |

Halaman ini sengaja dikosongkan
This page is intentionally left blank

<https://bututab.bps.go.id>

D A T A

MENCERDASKAN BANGSA

Enlighten The Nation



<https://buton.bps.go.id>

