


# KABUPATEN TORAJA UTARA DALAM ANGKA

*Toraja Utara Regency in Figures*

# 2022




**TORAJA UTARA**



# KABUPATEN TORAJA UTARA DALAM ANGKA

*Toraja Utara Regency in Figures*

# 2022



**TORAJA UTARA**

**KABUPATEN TORAJA UTARA DALAM ANGKA**  
*Toraja Utara Regency in Figures*  
**2022**

ISSN: 0215-7136

No. Publikasi/*Publication Number*: 73260.2201

Katalog /*Catalog*: 1102001.7326

Ukuran Buku/*Book Size*: 14,8 cm x 21 cm

Jumlah Halaman/*Number of Pages* : xlii + 478 hal/*pages*

Naskah/*Manuscript*:

BPS Kabupaten Toraja Utara

*BPS-Statistics of Toraja Utara Regency*

Penyunting/*Editor*:

BPS Kabupaten Toraja Utara

*BPS-Statistics of Toraja Utara Regency*

Gambar Kover/*Cover Design*:

Seksi Integrasi Pengolahan dan Diseminasi Statistik

*Section of Integration Processing and Statistics Dissemination*

Ilustrasi Kover/*Cover Illustration*:

freepik.com

Diterbitkan oleh/*Published by*:

©BPS Kabupaten Toraja Utara/*BPS-Statistics of Toraja Utara Regency*

Dicetak oleh/*Printed by*:

...

Dilarang mengumumkan, mendistribusikan, mengomunikasikan, dan/atau menggandakan sebagian atau seluruh isi buku ini untuk tujuan komersil tanpa izin tertulis dari Badan Pusat Statistik.

*Prohibited to announce, distribute, communicate, and/or copy part or all of this book for commercial purpose without permission from BPS-Statistics Indonesia.*

**TIM PENYUSUN**  
***DRAFTING TEAM***

Penanggung Jawab/*Supervisor*  
Joni Matasik, SE

Penyunting/*Editor*  
Inek Zerahbayu Solon, SST

Penulis dan Pengolah Data/*Writer and Data Processor*  
Nigel Roy Tantan, S.Tr.Stat.

Ilustrasi Kover dan Halaman Pembatas/*Cover Illustration and Chapters Design*  
Nigel Roy Tantan, S.Tr.Stat.

Foto Kover/*Cover Photo*  
Dannar Kurniawan Ajie Prasetya S.Tr.Stat.

<https://torutkab.bps.go.id>

Halaman ini sengaja dikosongkan  
*This page intentionally left blank*



<https://torutkab.bps.go.id>

Halaman ini sengaja dikosongkan  
*This page intentionally left blank*

**KEPALA BPS KABUPATEN TORAJA UTARA**  
**CHIEF STATISTICIAN OF TORAJA UTARA REGENCY**



**JONI MATASIK, SE**



<https://torutkab.bps.go.id>

Halaman ini sengaja dikosongkan  
*This page intentionally left blank*



## KATA PENGANTAR

Buku Toraja Utara Dalam Angka 2022 merupakan publikasi tahunan yang diterbitkan oleh Badan Pusat Statistik Kabupaten Toraja Utara dan menyajikan beragam data dari berbagai aspek. Informasi dalam buku ini disajikan dalam dua bahasa, Bahasa Indonesia dan Bahasa Inggris sehingga dapat dimanfaatkan oleh semua pengguna. Informasi dalam buku ini ditampilkan dalam bentuk tabel dan grafik dengan analisis singkat pada setiap bab sehingga dapat dimengerti oleh pengguna. Data dalam buku ini terdiri dari data primer BPS maupun data sekunder dari instansi pemerintah/swasta.

Jadwal terbit publikasi Toraja Utara Dalam Angka mulai tahun lalu dipercepat dibandingkan tahun-tahun sebelumnya. Implementasi Sistem Informasi Manajemen Data Statistik Terintegrasi (SIMDASI) juga dilakukan dalam penyusunan publikasi Toraja Utara Dalam Angka 2022 untuk mendukung terciptanya Satu Data Indonesia.

Publikasi ini dapat terwujud berkat kerja sama dan partisipasi dari berbagai pihak. Kami menyampaikan terima kasih kepada segenap pimpinan Instansi/ Dinas/Lembaga Pemerintah maupun Swasta atas bantuan dan kontribusinya. Semoga publikasi yang disajikan bermanfaat bagi pengguna. Tanggapan dan saran kami harapkan untuk perbaikan pada edisi yang akan datang.

Rantepao, Februari 2022  
Kepala BPS  
Kabupaten Toraja Utara

**Joni Matasik, SE**



## **PREFACE**

*Toraja Utara in Figures 2022 is annual publication published by the BPS-Statistics of Toraja Utara Regency and comprehensively providing various data of many aspects. Information in this book is described in two languages, Bahasa and English, so it can be used by all user. Information in this book presented on table and graphics with short analysis on every chapter in order to be well understood by its user. Data in this book consist of BPS primary data and secondary data from various Government and Private Institutions.*

*The Toraja Utara in Figures starting from last year has been published earlier compared to previous years. The implementation of the Integrated Statistical Data Management Information System (SIMDASI) was also carried out in the preparation of the Toraja Utara in Figures 2022 to support Indonesia's One Data.*

*The release of this publication has been made possible due to the assistance and contribution of various parties. We would like to thank to all government institution and private organization who have contribute in the completion of this publication. Hopefully this publication will be useful for all user. Feedback and suggestion to improve the publication are always welcome.*

*Rantepao, February 2022  
Chief Statistician of  
Toraja Utara Regency*

**Joni Matasik, SE**

## DAFTAR ISI / CONTENTS

	Halaman <i>Page</i>
Kata Pengantar/ <i>Preface</i> .....	ix
Daftar Isi/ <i>Contents</i> .....	xi
Daftar Tabel/ <i>List of Tables</i> .....	xiii
Daftar Gambar/ <i>List of Figures</i> .....	xxxv
Daftar Singkatan/ <i>List of Abbreviations</i> .....	xli
Statistik Kunci/ <i>Key Statistics</i> .....	xlii
1. Geografi dan Iklim/ <i>Geography and Climate</i> .....	1
2. Pemerintahan/ <i>Government</i> .....	17
3. Penduduk dan Ketenagakerjaan/ <i>Population and Employment</i> .....	49
4. Sosial dan Kesejahteraan Rakyat/ <i>Social and Welfare</i> .....	77
5. Pertanian, Kehutanan, Peternakan, dan Perikanan/ <i>Agriculture, Forestry, Livestock, and Fishery</i> .....	205
6. Industri, Pertambangan, dan Energi/ <i>Industry, Mining and Energy</i> .....	335
7. Hotel dan Pariwisata/ <i>Hotel and Tourism</i> .....	355
8. Transportasi dan Komunikasi/ <i>Transportation and Communication</i> .....	375
9. Perbankan dan Koperasi/ <i>Banking and Cooperative</i> .....	389
10. Pengeluaran Penduduk/ <i>Population Expenditure</i> .....	427
11. Perdagangan/ <i>Trade</i> .....	439
12. Sistem Neraca Regional/ <i>System of Regional Accounts</i> .....	449
13. Perbandingan Antar Kabupaten/Kota/ <i>Regency/Municipal Comparison</i> .....	465

<https://torutkab.bps.go.id>

Halaman ini sengaja dikosongkan  
*This page intentionally left blank*

## DAFTAR TABEL/LIST OF TABLES

Halaman  
Page

<b>1.</b>	<b>GEOGRAFI DAN IKLIM</b>	
	<b>GEOGRAPHY AND CLIMATE</b>	
<b>1.1</b>	<b>KEADAAN GEOGRAFI</b>	
	<b>GEOGRAPHY CONDITION</b>	
1.1.1	Luas Daerah dan Jumlah Pulau Menurut Kecamatan di Kabupaten Toraja Utara, 2021/ <i>Total Area and Number of Islands by Subdistrict in Toraja Utara Regency, 2021</i> .....	8
1.1.2	Tinggi Wilayah dan Jarak ke Ibukota di Kabupaten Toraja Utara, 2021/ <i>Altitude and Distance to the Capital in Toraja Utara Regency, 2021</i> .....	10
<b>1.2</b>	<b>KEADAAN IKLIM</b>	
	<b>CLIMATE CONDITION</b>	
1.2.1	Pengamatan Unsur Iklim di Stasiun Pengamatan Badan Meteorologi Klimatologi dan Geofisika (BMKG) di Kabupaten Toraja Utara, 2021/ <i>Observation of Climate Elements at the Meteorology, Climatology and Geophysics Agency Station in Toraja Utara Regency, 2021</i> .....	11
<b>2.</b>	<b>PEMERINTAHAN</b>	
	<b>GOVERNMENT</b>	
<b>2.1</b>	<b>WILAYAH ADMINISTRATIF</b>	
	<b>ADMINISTRATIVE AREA</b>	
2.1.1	Jumlah Desa <sup>1</sup> /Kelurahan Menurut Kecamatan di Kabupaten Toraja Utara, 2017-2021/ <i>Number of Villages<sup>1</sup>/Kelurahan by Subdistrict in Toraja Utara Regency, 2017-2021</i> .....	24
<b>2.2</b>	<b>DEWAN PERWAKILAN RAKYAT DAERAH</b>	
	<b>REGIONAL HOUSE OF REPRESENTATIVE</b>	
2.2.1	Jumlah Anggota Dewan Perwakilan Rakyat Daerah Menurut Partai Politik dan Jenis Kelamin di Kabupaten Toraja Utara, 2021/ <i>Number of Representatives by Political Parties and Sex in Toraja Utara Regency, 2021</i> .....	25

2.2.2	Jumlah Anggota Dewan Perwakilan Rakyat Daerah Menurut Pendidikan Yang Ditamatkan dan Jenis Kelamin di Kabupaten Toraja Utara, 2021/ <i>Number of Representatives by Educational Attainment and Sex in Toraja Utara Regency, 2021</i> .....	26
2.2.3	Banyaknya Keputusan DPRD Menurut Jenis Keputusan di Kabupaten Toraja Utara, 2021/ <i>Number of Regional House of Representative Decrees by Type in Toraja Utara Regency, 2021</i> .....	27
<b>2.3</b>	<b>SUMBER DAYA MANUSIA</b>	
	<b>HUMAN RESOURCES</b>	
2.3.1	Jumlah Pegawai Negeri Sipil Menurut Jabatan dan Jenis Kelamin di Kabupaten Toraja Utara, Desember 2020 dan Desember 2021/ <i>Number of Civil Servants by Occupation and Sex in Toraja Utara Regency, Desember 2020 dan Desember 2021</i> .....	28
2.3.2	Jumlah Pegawai Negeri Sipil Menurut Tingkat Pendidikan dan Jenis Kelamin di Kabupaten Toraja Utara Desember 2020 dan Desember 2021/ <i>Number of Civil Servants by Educational Level and Sex in Toraja Utara Regency Desember 2020 and December 2021</i> .....	30
2.3.3	Jumlah Pegawai Negeri Sipil Menurut Tingkat Kepangkatan dan Jenis Kelamin di Kabupaten Toraja Utara Desember 2020 dan Desember 2021/ <i>Number of Civil Servants by Hierarchy and Sex in Toraja Utara Regency, December 2020 and December 2021</i> .....	32
2.3.4	Jumlah Pegawai Negeri Sipil Menurut Organisasi Perangkat Daerah (OPD) dan Jenis Kelamin di Kabupaten Toraja Utara, Desember 2021/ <i>Number of Civil Servants by Regional Office and Sex in Toraja Utara Regency, December 2021</i> .....	34
2.3.5	Jumlah Pegawai Negeri Sipil Menurut Organisasi Perangkat Daerah (OPD) dan Tingkat Kepangkatan di Kabupaten Toraja Utara, Desember 2021/ <i>Number of Civil Servants by Regional Office and Hierarchy in Toraja Utara Regency, December 2021</i> .....	37
2.3.6	Jumlah Tenaga Kontrak Pemerintah Menurut Organisasi Perangkat Daerah (OPD) dan Jenis Kelamin di Kabupaten Toraja Utara, Desember 2021/ <i>Number of Temporary Workers by Regional Office and Sex in Toraja Utara Regency, December 2021</i> .....	40

**2.4 KEUANGAN PEMERINTAH**  
**GOVERNMENT FINANCE**

2.4.1	Realisasi Pendapatan Pemerintah di Kabupaten Toraja Utara Menurut Jenis Pendapatan (rupiah), 2016–2021/ <i>Actual Toraja Utara Regency Government Revenues by Type of Revenues (rupiahs), 2016-2021</i> .....	43
2.4.2	Realisasi Belanja Pemerintah di Kabupaten Toraja Utara Menurut Jenis Belanja (rupiah), 2016–2021/ <i>Actual Toraja Utara Regency Government Expenditures by Type of Expenditures (rupiahs), 2016-2021</i> .....	46

**3. PENDUDUK DAN KETENAGAKERJAAN**  
**POPULATION AND EMPLOYMENT**

**3.1 PENDUDUK**  
**POPULATION**

3.1.1	Penduduk, Laju Pertumbuhan Penduduk, Distribusi Persentase Penduduk, Kepadatan Penduduk, Rasio Jenis Kelamin Penduduk Menurut Kecamatan di Kabupaten Toraja Utara, 2020-2021/ <i>Population, Population Growth Rate, Percentage Distribution of Population, Population Density, and Population Sex Ratio by Subdistrict in Toraja Utara Regency, 2020-2021</i> .....	60
3.1.2	Penduduk Menurut Kelompok Umur dan Jenis Kelamin di Kabupaten Toraja Utara, 2020 dan 2021/ <i>Population by Generation and Sex in Toraja Utara Regency, 2020 and 2021</i> .....	63

**3.2 KETENAGAKERJAAN**  
**EMPLOYMENT**

3.2.1	Jumlah Penduduk <sup>1</sup> Berumur 15 Tahun Keatas Menurut Jenis Kegiatan Selama Seminggu yang Lalu dan Jenis Kelamin di Kabupaten Toraja Utara, 2021/ <i>Population<sup>1</sup> Aged 15 Years and Over by Type of Activity for the Last Week and Sex in Toraja Utara Regency, 2021</i> .....	65
3.2.2	Tingkat Pengangguran Terbuka dan Tingkat Partisipasi Angkatan Kerja Menurut Jenis Kelamin di Kabupaten Toraja Utara, 2018-2021/ <i>Unemployment Rate and Economically Active Participation Rate by Sex in Toraja Utara Regency, 2018-2021</i> .....	66



3.2.3	Penduduk <sup>1</sup> Berumur 15 Tahun ke Atas Menurut Pendidikan Tertinggi yang Ditamatkan dan Jenis Kegiatan Selama Seminggu yang Lalu di Kabupaten Toraja Utara, 2021/ <i>Population<sup>1</sup> 15 Years of Age and Over by Educational Attainment and Type of Activity During the Previous Week in Toraja Utara Regency, 2021</i> .....	67
3.2.4	Penduduk <sup>1</sup> Berumur 15 Tahun ke Atas Menurut Pendidikan Tertinggi yang Ditamatkan dan Jenis Kegiatan Selama Seminggu yang Lalu di Kabupaten Toraja Utara, 2021/ <i>Population<sup>1</sup> 15 Years of Age and Over by Educational Attainment and Type of Activity During the Previous Week in Toraja Utara Regency, 2021</i> .....	69
3.2.5	Penduduk <sup>1</sup> Berumur 15 Tahun Ke Atas yang Bekerja Selama Seminggu yang Lalu Menurut Status Pekerjaan Utama dan Jenis Kelamin di Kabupaten Toraja Utara, 2021/ <i>Population<sup>1</sup> 15 Years of Age and Over who Worked During The Previous Week by Main Employment Status and Sex in Toraja Utara Regency, 2021</i> .....	70
3.2.6	Penduduk <sup>1</sup> Berumur 15 Tahun Ke Atas yang Bekerja Selama Seminggu yang Lalu Menurut Lapangan Pekerjaan Utama dan Jenis Kelamin di Kabupaten Toraja Utara, 2021/ <i>Population<sup>1</sup> 15 Years of Age and Over who Worked During The Previous Week by Main Employment Field and Sex in Toraja Utara Regency, 2021</i> .....	71
3.2.7	Penduduk <sup>1</sup> Berumur 15 Tahun Ke Atas yang Bekerja Selama Seminggu yang Lalu Menurut Golongan Umur dan Jenis Kelamin di Kabupaten Toraja Utara, 2021/ <i>Population<sup>1</sup> 15 Years of Age and Over who Worked During The Previous Week by Age Group and Sex in Toraja Utara Regency, 2021</i> .....	72
3.2.8	Penduduk <sup>1</sup> Berumur 15 Tahun Ke Atas yang Bekerja Selama Seminggu yang Lalu Menurut Pendidikan Tertinggi Yang Ditamatkan dan Jenis Kelamin di Kabupaten Toraja Utara, 2021/ <i>Population<sup>1</sup> 15 Years of Age and Over who Worked During The Previous Week by Education Attainment and Sex in Toraja Utara Regency, 2021</i> .....	73
3.2.9	Penduduk <sup>1</sup> Berumur 15 Tahun Ke Atas yang Bekerja Selama Seminggu yang Lalu Menurut Jenis Pekerjaan Utama dan Jenis Kelamin di Kabupaten Toraja Utara, 2021/ <i>Population<sup>1</sup> 15 Years of Age and Over who Worked During The Previous Week by Main Occupation and Sex in Toraja Utara Regency, 2021</i> .....	74

3.2.10	Penduduk <sup>1</sup> Berumur 15 Tahun Ke Atas yang Bekerja Selama Seminggu yang Lalu Menurut Jumlah Jam Kerja Seluruhnya dan Jenis Kelamin di Kabupaten Toraja Utara, 2021/ <i>Population<sup>1</sup> 15 Years of Age and Over who Worked During The Previous Week by Total Working Hours and Sex in Toraja Utara Regency, 2021</i> .....	75
<b>4.</b>	<b>SOSIAL DAN KESEJAHTERAAN RAKYAT</b>	
	<b>SOCIAL AND WELFARE</b>	
<b>4.1</b>	<b>PENDIDIKAN</b>	
	<b>EDUCATION</b>	
4.1.1	Jumlah Sekolah, Guru, dan Murid Taman Kanak-Kanak (TK) di Bawah Kementerian Pendidikan dan Kebudayaan Menurut Kecamatan di Kabupaten Toraja Utara, 2020/2021 dan 2021/2022/ <i>Number of Schools, Teachers, and Pupils in Kindergarten Under The Ministry of Education and Culture by Subdistrict in Toraja Utara Regency, 2020/2021 and 2021/2022</i> .....	88
4.1.2	Jumlah Sekolah, Guru, dan Murid Raudatul Athfal (RA) di Bawah Kementerian Agama Menurut Kecamatan di Kabupaten Toraja Utara, 2020/2021 dan 2021/2022/ <i>Number of Schools, Teachers, and Pupils in Raudatul Athfal (RA) Under The Ministry of Religious Affairs by Subdistrict in Toraja Utara Regency, 2020/2021 and 2021/2022</i> .....	91
4.1.3	Jumlah Sekolah, Guru, dan Murid Sekolah Dasar (SD) di Bawah Kementerian Pendidikan dan Kebudayaan Menurut Kecamatan di Kabupaten Toraja Utara, 2020/2021 dan 2021/2022 ..... <i>Number of Schools, Teachers, and Pupils in Primary Schools Under The Ministry of Education and Culture by Subdistrict in Toraja Utara Regency, 2020/2021 and 2021/2022</i> .....	92
4.1.4	Jumlah Sekolah, Guru, dan Murid Madrasah Ibtidaiyah (MI) di Bawah Kementerian Agama Menurut Kecamatan Menurut Kecamatan di Kabupaten Toraja Utara, 2020/2021 dan 2021/2022/ <i>Number of Schools, Teachers, and Pupils in Madrasah Ibtidaiyah (MI) Under The Ministry of Religious Affairs by Subdistrict in Toraja Utara Regency, 2020/2021 and 2021/2022</i> .....	95

4.1.5	Jumlah Sekolah, Guru, dan Murid Sekolah Menengah Pertama (SMP) di Bawah Kementerian Pendidikan dan Kebudayaan Menurut Kecamatan di Kabupaten Toraja Utara, 2020/2021 dan 2021/2022/ <i>Number of Schools, Teachers, and Pupils in Lower Secondary Schools Under The Ministry of Education and Culture by Subdistrict in Toraja Utara Regency, 2020/2021 and 2021/2022</i> .....	98
4.1.6	Jumlah Sekolah, Guru, dan Murid Madrasah Tsanawiyah (MTs) di Bawah Kementerian Agama Menurut Kecamatan di Kabupaten Toraja Utara, 2020/2021 dan 2021/2022/ <i>Number of Schools, Teachers, and Pupils in Madrasah Tsanawiyah (MTs) Under The Ministry of Religious Affairs by Subdistrict in Toraja Utara Regency, 2020/2021 and 2021/2022</i> .....	101
4.1.7	Jumlah Sekolah, Guru, dan Murid Sekolah Menengah Atas (SMA) di Bawah Kementerian Pendidikan dan Kebudayaan Menurut Kecamatan di Kabupaten Toraja Utara, 2020/2021 dan 2021/2022/ <i>Number of Schools, Teachers, and Pupils in Senior High Schools Under The Ministry of Education and Culture by Subdistrict in Toraja Utara Regency, 2020/2021 and 2021/2022</i> .....	104
4.1.8	Jumlah Sekolah, Guru, dan Murid Sekolah Menengah Kejuruan (SMK) di Bawah Kementerian Pendidikan dan Kebudayaan Menurut Kecamatan di Kabupaten Toraja Utara, 2020/2021 dan 2021/2022/ <i>Number of Schools, Teachers, and Pupils in Vocational High Schools Under The Ministry of Education and Culture by Subdistrict in Toraja Utara Regency, 2020/2021 and 2021/2022</i> .....	107
4.1.9	Jumlah Sekolah, Guru, dan Murid Madrasah Aliyah (MA) di Bawah Kementerian Agama Menurut Kecamatan di Kabupaten Toraja Utara, 2020/2021 dan 2021/2022/ <i>Number of Schools, Teachers, and Pupils in Madrasah Aliyah (MA) Under the Ministry of Religious Affairs by Subdistrict in Toraja Utara Regency, 2020/2021 and 2021/2022</i> .....	110
4.1.10	Jumlah Desa <sup>1</sup> /Kelurahan yang Memiliki Fasilitas Sekolah Menurut Kecamatan dan Tingkat Pendidikan di Kabupaten Toraja, 2018-2021/ <i>Number of Villages<sup>1</sup> Having Educational Facilities by Subdistrict and Educational Level in Toraja Utara Regency, 2018-2021</i> .....	113

4.1.11	Angka Partisipasi Murni (APM) Formal dan Nonformal Menurut Jenjang Pendidikan dan Jenis Kelamin di Kabupaten Toraja Utara, 2019 - 2021/ <i>Formal and Non-formal Net Participation Rates by Educational Level and Sex in Toraja Utara Regency, 2019 - 2021</i> .....	118
4.1.12	Angka Partisipasi Kasar (APK) Formal dan Nonformal Menurut Jenjang Pendidikan dan Jenis Kelamin di Kabupaten Toraja Utara, 2019 - 2021/ <i>Formal and Non-formal Gross Participation Rates by Educational Level and Sex in Toraja Utara Regency, 2019 - 2021</i> .....	121
4.1.13	Angka Partisipasi Sekolah (APS) Formal dan Nonformal Menurut Kelompok Umur (tahun) dan Jenis Kelamin di Kabupaten Toraja Utara, 2019 - 2021/ <i>Formal and Non-formal School Participation Rates by Age Group (year) and Sex in Toraja Utara Regency, 2019 - 2021</i> .....	124
4.1.14	Persentase Penduduk Berumur 15 Tahun ke Atas yang Melek Huruf Menurut Kelompok Umur di Kabupaten Toraja Utara, 2019 - 2021/ <i>Percentage of Literate People Aged 15 Years and Over by Age Group and Sex in Toraja Utara Regency, 2019 - 2021</i> .....	127
<b>4.2</b>	<b>KESEHATAN</b>	
	<b>HEALTH</b>	
4.2.1	Jumlah Desa <sup>1</sup> /Kelurahan Yang Memiliki Sarana Kesehatan Menurut Kecamatan di Kabupaten Toraja Utara, 2018-2021/ <i>Number of Villages<sup>1</sup> Having Health Facilities by Subdistrict in Toraja Utara Regency, 2018-2021</i> .....	128
4.2.2	Jumlah Tenaga Kesehatan Menurut Kecamatan di Kabupaten Toraja, 2021/ <i>Number of Medical Personnel in Toraja Utara Regency by Subdistrict, 2021</i> .....	134
4.2.3	Persentase Penduduk yang Mempunyai Keluhan Kesehatan Selama Sebulan Terakhir Menurut Kecamatan di Kabupaten Toraja Utara, 2016-2021/ <i>Percentage of People Who Had Health Complaint During a Month Prior to The Survey by Subdistrict in Toraja Utara Regency, 2016-2021</i> .....	136
4.2.4	Jumlah Rumah Sakit Umum, Rumah Sakit Khusus, Rumah Sakit/ Rumah Bersalin, Puskesmas, Klinik/Balai Kesehatan, Posyandu, dan Polindes Menurut Kecamatan di Kabupaten Toraja Utara, 2020 dan 2021/ <i>Number of General Hospital, Special Hospital, Maternity Hospital and Public Health Center, Medical Clinic, Integrated Service Post, Village maternity Cottage by Subdistrict in Toraja Utara Regency, 2020 and 2021</i> .....	137

4.2.5	Jumlah Dokter Spesialis, Dokter Umum, dan Dokter Gigi Menurut Sarana Pelayanan di Kabupaten Toraja Utara, 2021/ <i>Number of Medical Specialists, General Practitioners and Dentists by Health Facility in Toraja Utara Regency, 2021</i> .....	140
4.2.6	Jumlah Balita Yang Mendapat Imunisasi di Kabupaten Toraja Utara Menurut Jenis Imunisasi, 2016-2021/ <i>Number of Immunizations Performed for Toddlers by Type of Immunization in Toraja Utara Regency, 2016-2021</i> .....	141
4.2.7	Jumlah Bayi Lahir, Bayi Berat Lahir Rendah (BBLR), BBLR dirujuk, dan Gizi Buruk di Kabupaten Toraja Utara, 2014-2021/ <i>Number of Births, Babies with Low Birth Weights (LBW), Treated LBW, and Malnutrition Cases in Toraja Utara Regency, 2014-2021</i> .....	143
4.2.8	Jumlah Ibu Hamil, Melakukan Kunjungan K1, Melakukan Kunjungan K4, Kurang Energi Kronis (KEK), dan Mendapat Tablet Zat Besi (Fe) di Kabupaten Toraja Utara, 2014-2021/ <i>Number of Pregnant Women, Those with One Visit and four Visits of Antenatal Care, Chronic Energy Deficiency (CED), and Receiving Iron Supplement in Toraja Utara Regency, 2014-2021</i> .....	144
4.2.9	Jumlah Remaja Usia 15-24 Tahun Yang Mendapat Penyuluhan Tentang Kesehatan Reproduksi (Kespro), HIV-AIDS, dan Keluarga Berencana (KB) Menurut Kecamatan di Toraja Utara 2021/ <i>Number of Young People Aged 15-24 Who Had Counselling on Reproductive Health, HIV/AIDS and Family Planning by Subdistrict in Toraja Utara Regency, 2021</i> .....	145
4.2.10	Jumlah Kasus Penyakit Menurut Jenis Penyakit dan Kecamatan di Kabupaten Toraja Utara, 2021/ <i>Number of Cases of Diseases by Type of Disease and Subdistrict in Toraja Utara Regency, 2021</i> .....	146
<b>4.3</b>	<b>AGAMA DAN SOSIAL LAINNYA</b>	
	<b>RELIGION AND OTHER SOCIAL AFFAIRS</b>	
4.3.1	Jumlah Tempat Peribadatan dan Rohaniawan Menurut Kecamatan di Kabupaten Toraja Utara, 2021/ <i>Number of Places of Worship and Clergyman by Subdistrict in Toraja Utara Regency, 2021</i> .....	148
4.3.2	Jumlah Keluarga Penerima Manfaat Program Keluarga Harapan Menurut Kecamatan di Kabupaten Toraja Utara, 2021/ <i>Number of PKH Aid Recipients (family) by Subdistrict in Toraja Utara Regency, 2021</i> .....	150

4.3.3	Jumlah Desa <sup>1</sup> /Kelurahan yang Mengalami Bencana Alam <sup>2</sup> Menurut Kecamatan, 2018-2020/ <i>Number of Villages<sup>1</sup> that Had Natural Disaster<sup>2</sup> by Subdistrict, 2018-2020</i> .....	151
4.3.4	Jumlah Sertifikat Tanah Yang Dikeluarkan Menurut Jenis Hak Atas Tanah di Kabupaten Toraja Utara, 2016-2021/ <i>Number of Land Certificates Issued by Type of Property Rights in Toraja Utara Regency, 2016-2021</i> .....	154
4.3.5	Talak dan Cerai Menurut Jenis Talak dan Kecamatan di Kabupaten Toraja Utara, 2020 dan 2021/ <i>Number of Divorces by Type of Divorce and Subdistrict in Toraja Utara Regency, 2020 and 2021</i> .....	156
4.3.6	Jumlah Perceraian Menurut Faktor dan Kecamatan di Kabupaten Toraja Utara, 2021/ <i>Number of Divorces by Factors and Subdistrict in Toraja Utara Regency, 2021</i> .....	157
4.3.7	Jumlah Kejadian Bencana Alam Menurut Kecamatan di Kabupaten Toraja Utara, 2021/ <i>Number of Natural Disaster Events by Subdistrict in Toraja Utara Regency, 2021</i> .....	160
4.3.8	Jumlah Korban Jiwa Bencana Alam Menurut Kecamatan di Kabupaten Toraja Utara, 2021/ <i>Number of Victims Due to Natural Disaster by Subdistrict in Toraja Utara Regency, 2021</i> .....	163
4.3.9	Banyaknya Desa/Kelurahan Menurut Sumber Air Minum Sebagian Besar Keluarga dan Kecamatan di Kabupaten Toraja Utara, 2021/ <i>Number of Village/Urban Village by Source of Drinking Water and Subdistrict in Toraja Utara Regency, 2021</i> .....	166
4.3.10	Banyaknya Perkara Pengadilan Negeri Menurut Klasifikasi dan Bulan di Kabupaten Toraja Utara dan Kabupaten Tana Toraja, 2021/ <i>Number of Regional District Court Cases by Classification and Month in Toraja Utara and Tana Toraja Regency, 2021</i> .....	170
4.3.11	Jumlah Klinik Keluarga Berencana (KKB) dan Pos Pelayanan Keluarga Berencana Desa (PPKBD) Menurut Kecamatan di Kabupaten Toraja Utara, 2020 dan 2021 / <i>Number of Family Planning Clinic and Village Family Planning Service Post by Subdistrict in Toraja Utara Regency, 2020 and 2021</i> .....	182
4.3.12	Jumlah Pasangan Usia Subur (PUS) Menurut Kecamatan di Kabupaten Toraja Utara, 2020 dan 2021/ <i>Number of Couples of Reproductive Age by Subdistrict in Toraja Utara Regency, 2020 and 2021</i> .....	183

4.3.13	Jumlah Peserta Keluarga Berencana (KB) Aktif Menurut Alat KB dan Kecamatan di Kabupaten Toraja Utara, 2020 dan 2021/ <i>Number of Contraception User by Type of Contraception and Subdistrict in Toraja Utara Regency, 2020 and 2021</i> .....	184
4.3.14	Jumlah Keluarga Menurut Klasifikasi Keluarga dan Kecamatan di Kabupaten Toraja Utara, 2020 dan 2021/ <i>Number of Families by Family Classification and Subdistrict in Toraja Utara Regency, 2020 and 2021</i> .....	188
4.3.15	Jumlah Kejahatan yang Dilaporkan Menurut Kepolisian Sektor di Kabupaten Toraja Utara, 2017-2020/ <i>Crime Total by Sector Police Office in Toraja Utara Regency, 2017-2020</i> .....	190
4.3.16	Persentase Penyelesaian Tindak Pidana Menurut Kepolisian Sektor di Kabupaten Toraja Utara, 2017-2021/ <i>Percentage of Crime Clearance by Sector Police Office in Toraja Utara Regency, 2017-2021</i> ..	192
4.3.17	Risiko Penduduk Terjadi Tindak Pidana per 100.000 Penduduk <sup>3</sup> Menurut Kepolisian Sektor di Kabupaten Toraja Utara, 2017-2021/ <i>Crime Rate per 100,000 Population<sup>3</sup> by Sector Police Office in Toraja Utara Regency, 2017-2021</i> .....	194
4.3.18	Selang Waktu <sup>3</sup> Terjadinya Tindak Pidana Menurut Kepolisian Sektor di Kabupaten Toraja Utara, 2017-2021/ <i>Time Interval<sup>3</sup> of Crime Occurance by Sector Police Office in Toraja Utara Regency, 2017-2021</i> .....	196
<b>4.4</b>	<b>KEMISKINAN DAN PEMBANGUNAN MANUSIA</b>	
	<b>POVERTY AND HUMAN DEVELOPMENT</b>	
4.4.1	Garis Kemiskinan, Jumlah Penduduk Miskin, dan Persentase Penduduk Miskin di Kabupaten Toraja Utara, 2010-2021/ <i>Poverty Line, Number and Percentage of Poor People in Toraja Utara Regency, 2010–2021</i> .....	198
4.4.2	Indeks Kedalaman Kemiskinan dan Indeks Keparahan Kemiskinan di Kabupaten Toraja Utara, 2010–2021/ <i>Poverty Gap Index and Poverty Severity Index in Toraja Utara Regency, 2010–2021</i> .....	199
4.4.3	Komponen Indeks Pembangunan Manusia Kabupaten Toraja Utara, 2010–2021/ <i>Components of Human Development Index of Toraja Utara Regency, 2010–2021</i> .....	200

<b>5.</b>	<b>PERTANIAN, KEHUTANAN, PETERNAKAN, DAN PERIKANAN</b>	
	<b>AGRICULTURE, FORESTRY, LIVESTOCK, AND FISHERY</b>	
<b>5.1</b>	<b>PERTANIAN</b>	
	<b>AGRICULTURE</b>	
5.1.1	Luas Panen, Produktivitas, dan Produksi Padi Kabupaten Toraja Utara, 2018–2021/ <i>Harvested Area, Productivity, and Production of Paddy<sup>1</sup> of Toraja Utara Regency, 2018–2021</i> .....	218
5.1.2	Produksi Padi dan Beras (ton) Menurut Kecamatan di Kabupaten Toraja Utara, 2018–2021/ <i>Paddy<sup>1</sup> and Rice Production (ton) by Subdistrict in Toraja Utara Regency, 2018–2021</i> .....	219
<b>5.2</b>	<b>HORTIKULTURA</b>	
	<b>HORTICULTURE</b>	
5.2.1	Luas Panen Tanaman Sayuran Menurut Kecamatan dan Jenis Tanaman (ha) di Kabupaten Toraja Utara, 2020 dan 2021/ <i>Harvested Area of Vegetables by Subdistrict and Kind of Plant (ha) in Toraja Utara Regency, 2020 and 2021</i> .....	220
5.2.2	Produksi Tanaman Sayuran Menurut Kecamatan dan Jenis Tanaman di Kabupaten Toraja Utara, 2020 dan 2021/ <i>Production of Vegetables by Subdistrict and Kind of Plant in Toraja Utara Regency, 2020 dan 2021</i> .....	230
5.2.3	Luas Panen Tanaman Sayuran dan Buah–Buahan Semusim Menurut Jenis Tanaman di Kabupaten Toraja Utara, 2018–2021/ <i>Harvested Area of Seasonal Vegetables and Fruits by Kind of Plant in Toraja Utara Regency, 2018–2021</i> .....	240
5.2.4	Produksi Tanaman Sayuran dan Buah–Buahan Semusim Menurut Jenis Tanaman di Kabupaten Toraja Utara, 2018–2021/ <i>Production of Seasonal Vegetables and Fruits by Kind of Plant in Toraja Utara Regency, 2018–2021</i> .....	242
5.2.5	Luas Panen Tanaman Biofarmaka Menurut Kecamatan dan Jenis Tanaman di Kabupaten Toraja Utara, 2020 dan 2021/ <i>Harvested Area of Medicinal Plants by Subdistrict and Kind of Plant in Toraja Utara Regency, 2020 and 2021</i> .....	244
5.2.6	Produksi Tanaman Biofarmaka Menurut Kecamatan dan Jenis Tanaman (kg) di Kabupaten Toraja Utara, 2020 dan 2021/ <i>Production of Medicinal Plants by Subdistrict and Kind of Plant (kg) in Toraja Utara Regency, 2020 and 2021</i> .....	250



5.2.7	Luas Panen Tanaman Biofarmaka Menurut Jenis Tanaman di Kabupaten Toraja Utara, 2018–2021/ <i>Harvested Area of Medicinal Plants by Kind of Plant in Toraja Utara Regency, 2018-2021</i> .....	256
5.2.8	Produksi Tanaman Biofarmaka Menurut Jenis Tanaman di Kabupaten Toraja Utara, 2018-2021 <i>Production of Medicinal Plants by Kind of Plant in Toraja Utara Regency, 2018-2021</i> .....	258
5.2.9	Luas Panen Tanaman Hias Menurut Kecamatan dan Jenis Tanaman (m <sup>2</sup> ) di Kabupaten Toraja Utara, 2020 dan 2021/ <i>Harvested Area of Ornamental Plants by Subdistrict and Kind of Plant (m<sup>2</sup>) in Toraja Utara Regency, 2020 and 2021</i> .....	260
5.2.10	Produksi Tanaman Hias Menurut Kecamatan dan Jenis Tanaman di Kabupaten Toraja Utara, 2019 dan 2020/ <i>Production of Ornamental Plants by Subdistrict and Kind of Plant in Toraja Utara Regency, 2019 and 2020</i> .....	269
5.2.11	Luas Panen Tanaman Hias Menurut Jenis Tanaman di Kabupaten Toraja Utara, 2018-2021/ <i>Harvested Area of Ornamental Plants by Kind of Plant in Toraja Utara Regency, 2018-2021</i> .....	278
5.2.12	Produksi Tanaman Hias Menurut Jenis Tanaman di Kabupaten Toraja Utara, 2018-2020/ <i>Production of Ornamental Plants by Kind of Plant in Toraja Utara Regency, 2018-2020</i> .....	280
5.2.13	Produksi Buah-buahan Menurut Kecamatan dan Jenis Tanaman (kwintal) di Kabupaten Toraja Utara, 2020 dan 2021/ <i>Production of Fruits by Subdistrict and Kind of Plant (quintal) in Toraja Utara Regency, 2020 and 2021</i> .....	282
5.2.14	Produksi Buah–Buahan dan Sayuran Tahunan Menurut Jenis Tanaman di Kabupaten Toraja Utara, 2018-2020/ <i>Production of Annual Fruits and Vegetables by Kind of Plant in Toraja Utara Regency, 2018-2020</i> .....	292
<b>5.3</b>	<b>PERIKANAN</b>	
	<b>FISHERY</b>	
5.3.1	Produksi dan Nilai Produksi Perikanan Tangkap Menurut Kecamatan dan Jenis Penangkapan, 2021/ <i>Production and Production Value of Fish Capture by Subdistrict and Type of Captures, 2021</i> .....	294

5.3.2	Jumlah Rumah Tangga Perikanan Budidaya Menurut Kecamatan dan Dua Jenis Budidaya di Kabupaten Toraja Utara, 2021/ <i>Number of Aquaculture Household by Subdistrict and Two Type of Culture in Toraja Utara Regency, 2021</i> .....	296
5.3.3	Produksi dan Nilai Produksi Perikanan Budidaya Menurut Kecamatan dan Lokasi di Kabupaten Toraja Utara, 2021/ <i>Production and Production Value of Aquaculture by Subdistrict and Location in Toraja Utara Regency, 2021</i> .....	297
5.3.4	Produksi dan Nilai Produksi Perikanan Tangkap di Perairan Umum Menurut Kecamatan dan Lokasi di Kabupaten Toraja Utara, 2021/ <i>Production and Production Value of Inland Open Water Capture Fisheries by Subdistrict and Location in Toraja Utara Regency, 2021</i> .....	304
5.3.5	Produksi Perikanan Budidaya Menurut Kecamatan dan Jenis Kegiatan (Ton) di Kabupaten Toraja Utara, 2021/ <i>Production of Aquaculture by Subdistrict and Type of Activity (Ton) in Toraja Utara Regency, 2021</i> .....	306
5.3.6	Produksi dan Nilai Produksi Perikanan Budidaya Menurut Kecamatan dan Komoditas Utama di Kabupaten Toraja Utara, 2021/ <i>Production and Production Value of Aquaculture by Subdistrict and Main Commodity in Toraja Utara Regency, 2021</i> .....	307
5.3.7	Produksi dan Nilai Produksi Perikanan Menurut Sub Sektor di Kabupaten Toraja Utara, 2021/ <i>Fishery Production and Production Value by Sub Sector in Toraja Utara Regency, 2021</i> .....	311
<b>5.4</b>	<b>PETERNAKAN</b>	
	<b>LIVESTOCK</b>	
5.4.1	Populasi Ternak Menurut Kecamatan dan Jenis Ternak (ekor) di Kabupaten Toraja Utara, 2020 dan 2021/ <i>Population of Livestock by Subdistrict and Type of Livestock (heads) in Toraja Utara Regency, 2019 and 2020</i> .....	312
5.4.2	Populasi Unggas Menurut Kecamatan dan Jenis Unggas (Ekor) di Kabupaten Toraja Utara, 2020 dan 2021/ <i>Population of Poultry by Subdistrict and Type of Poultry (heads) in Toraja Utara Regency, 2020 and 2021</i> .....	315
5.4.3	Produksi Daging Ternak Menurut Kecamatan dan Jenis Ternak (kg) di Kabupaten Toraja Utara, 2020 dan 2021/ <i>Meat Production by Subdistrict and Type of Livestock (kgs) in Toraja Utara Regency, 2020 and 2021</i> .....	317

5.4.4	Produksi Daging Unggas Menurut Kecamatan dan Jenis Unggas (kg) di Kabupaten Toraja Utara, 2020 dan 2021/ <i>Poultry Meat Production by Subdistrict and Type of Poultry (kgs) in Toraja Utara Regency, 2020 and 2021</i> .....	320
<b>5.5</b>	<b>PERKEBUNAN</b>	
	<b>CROPS</b>	
5.5.1	Luas Areal Tanaman Perkebunan Menurut Kecamatan dan Jenis Tanaman di Kabupaten Toraja Utara (ha), 2020 dan 2021/ <i>Planted Area of Estate Crops by Subdistrict and Type of Crops in Toraja Utara Regency (ha), 2020 and 2021</i> .....	322
5.5.2	Produksi Perkebunan Menurut Kecamatan dan Jenis Tanaman di Kabupaten Toraja Utara (ton), 2020 dan 2021/ <i>Production of Estates by Subdistrict and Type of Crops in Toraja Utara Regency (ton), 2020 and 2021</i> .....	327
<b>5.6</b>	<b>KEHUTANAN</b>	
	<b>FORESTRY</b>	
5.6.1	Luas Kawasan Hutan dan Konservasi Perairan <sup>1</sup> Menurut Kecamatan (ha) di Kabupaten Toraja Utara, 2021/ <i>Extent of Forest Area, Inland Water, Coastal, and Marine Ecosystem<sup>1</sup> by Subdistrict (ha) in Toraja Utara Regency, 2021</i> .....	332
<b>6.</b>	<b>PERTAMBANGAN DAN ENERGI</b>	
	<b>MINING AND ENERGY</b>	
<b>6.1</b>	<b>INDUSTRI</b>	
	<b>INDUSTRY</b>	
6.1.1	Banyaknya Industri Kecil dan Menengah Di Kabupaten Toraja Utara, 2020 dan 2021/ <i>Number of Small and Medium Industries in Toraja Utara Regency, 2020 and 2021</i> .....	341
<b>6.2</b>	<b>ENERGI</b>	
	<b>ENERGY</b>	
6.2.1	Jumlah Pelanggan Listrik Daya Terpasang, Produksi, dan Distribusi Listrik PT. PLN (Persero) ULP Rantepao di Kabupaten Toraja Utara, 2016-2021/ <i>Number of Customer, Installed Electricity Power, Production, and Distribution of PT. PLN (Persero) ULP Rantepao in Toraja Utara Regency, 2016 - 2021</i> .....	342

6.2.2	Listrik Terjual (KWh) dan Nilai Pendapatan (ribu rupiah) PT. PLN (Persero) ULP Rantepao di Kabupaten Toraja Utara, 2019 - 2021/ <i>Electricity Sold and Income Values of PT. PLN (Persero) ULP Rantepao in Toraja Utara Regency, 2019 - 2021</i> .....	344
6.2.3	Jumlah Pelanggan dan Air yang Disalurkan Menurut Kecamatan di Kabupaten Toraja Utara, 2021/ <i>Number of Customers and Distributed Water by Subdistrict in Toraja Utara Regency, 2021</i> .....	345
6.2.4	Jumlah Pelanggan dan Air yang Disalurkan Menurut Jenis Pelanggan di Kabupaten Toraja Utara, 2021/ <i>Number of Customers and Distributed Water by Type of Customers in Toraja Utara Regency, 2021</i> .....	346
6.2.5	Banyaknya Air Minum Yang Disalurkan (dalam Kilo Liter) Menurut Jenis Konsumen Di Kabupaten Toraja Utara, 2016–2021/ <i>Number Of Water Supplied (in kiloliters) by Type Of Consumers In Toraja Utara Regency, 2016–2021</i> .....	347
<b>6.3</b>	<b>PERTAMBANGAN</b>	
	<b>MINING</b>	
6.3.1	Produksi Pertambangan menurut Jenis Barang Galian menurut Jenis Barang di Kabupaten Toraja Utara, 2016-2021/ <i>Production of Mining by Commodity Type in Toraja Utara Regency, 2016-2021</i> .....	350
6.3.2	Nilai Retribusi Pertambangan menurut Jenis Barang Galian menurut Jenis Barang di Kabupaten Toraja Utara 2018-2021/ <i>Retributions of Mining by Commodity Type in Toraja Utara, 2018-2021</i> .....	352
<b>7.</b>	<b>INDUSTRI MANUFAKTUR</b>	
	<b>MANUFACTURING INDUSTRY</b>	
7.1	Jumlah Rumah Makan/Restoran Menurut Kecamatan di Kabupaten Toraja Utara, 2016-2021/ <i>Number of Restaurants by Subdistrict in Toraja Utara Regency, 2016-2021</i> .....	363
7.2	Jumlah Hotel dan Akomodasi Lainnya Menurut Klasifikasi di Kabupaten Toraja Utara, 2016-2021/ <i>Number of Hotel and Other Accomodations by Classification in Toraja Utara Regency, 2016-2021</i> ..	365
7.3	Jumlah Wisatawan Nusantara Yang Berkunjung ke Kabupaten Toraja Utara Menurut Bulan, 2014-2021/ <i>Number of Domestic Tourists Arrived By Month in Toraja Utara Regency, 2014-2021</i> .....	366

7.4	Jumlah Wisatawan Mancanegara Yang Berkunjung ke Kabupaten Toraja Utara Menurut Bulan, 2014-2021/ <i>Number of Foreign Tourists Arrived By Month in Toraja Utara Regency, 2014-2021</i> .....	369
7.5	Jumlah Wisatawan Mancanegara Yang Berkunjung ke Kabupaten Toraja Utara Menurut Kewarganegaraan, 2016-2021/ <i>Number of Foreign Tourists Arrived By Nationality in Toraja Utara Regency, 2016-2021</i> .....	372
<b>8.</b>	<b>TRANSPORTASI DAN KOMUNIKASI</b> <b>TRANSPORTATION AND COMMUNICATION</b>	
<b>8.1</b>	<b>TRANSPORTASI</b> <b>TRANSPORTATION</b>	
8.1.1	Panjang Jalan Menurut Tingkat Kewenangan Pemerintahan di Kabupaten Toraja Utara (km), 2018-2021/ <i>Length of Roads by Level of Government Authority in Toraja Utara Regency (km), 2018-2021</i> .....	382
8.1.2	Panjang Jalan Menurut Jenis Permukaan Jalan di Kabupaten Toraja Utara (km), 2018-2021/ <i>Length of Roads by Type of Road Surface in Toraja Utara Regency (km), 2018-2021</i> .....	383
8.1.3	Panjang Jalan Menurut Kondisi Jalan di Kabupaten Toraja Utara (km), 2018-2021/ <i>Length of Roads by Condition of Roads in Toraja Utara Regency (km), 2018-2021</i> .....	384
8.1.4	Jumlah Kendaraan Bermotor Menurut Jenis Kendaraan (unit) di Kabupaten Toraja Utara, 2017-2021/ <i>Number of Registered Motor Vehicles by Type of Motor Vehicles (units) in Toraja Utara Regency, 2017-2021</i> .....	385
<b>8.2</b>	<b>KOMUNIKASI</b> <b>COMMUNICATION</b>	
8.2.1	Jumlah Kantor Pos Pembantu Menurut Kecamatan di Kabupaten Toraja Utara, 2017-2021/ <i>Number of Post Offices Subsidiaries by Subdistrict in Toraja Utara Regency, 2017-2021</i> .....	387

**9. PERBANKAN, KOPERASI, DAN HARGA-HARGA**  
**BANKING, COOPERATIVE, AND PRICES**

**9.1 PERBANKAN**  
**BANKING**

9.1.1	Jumlah Kantor Bank Menurut Kelompok Bank di Kabupaten Toraja Utara, 2015–2021/ <i>Number of Bank Offices by Group of Bank in Toraja Utara Regency, 2015–2021</i> .....	395
9.1.2	Posisi Kredit Bank Umum Menurut Bulan dan Sektor Ekonomi (rupiah) di Kabupaten Toraja Utara, 2021/ <i>Value of Commercial Bank Credits by Month and Economic Sector (rupiahs) in Toraja Utara Regency, 2021</i> .....	402
9.1.3	Posisi Pinjaman Bank Umum Menurut Bulan dan Jenis Penggunaan di Kabupaten Toraja Utara, 2021/ <i>Value of Commercial Bank Credits by Month and Type of Use in Toraja Utara Regency, 2021</i> .....	408
9.1.4	Jumlah Pinjaman Rupiah Bank Umum Menurut Bulan dan Skala Bisnis di Kabupaten Toraja Utara, 2021/ <i>Value of Commercial Bank/ Credits by Month and Business Scale in Toraja Utara Regency, 2021</i> .....	410
9.1.5	Posisi Kredit Bank Umum Pada Usaha Mikro, Kecil, dan Menengah (UMKM) Menurut Bulan dan Sektor Ekonomi (rupiah) di Kabupaten Toraja Utara, 2021/ <i>Value of Commercial Bank Credits for Micro, Small and Medium Enterprises by Month and Economic Sector (rupiahs) in Toraja Utara Regency, 2021</i> .....	412
9.1.6	Posisi Kredit Bank Umum Pada Usaha Mikro, Kecil, dan Menengah (UMKM) Menurut Bulan dan Jenis Penggunaan di Kabupaten Toraja Utara, 2021/ <i>Value of Commercial Bank Credits for Micro, Small and Medium Enterprises by Month and Type of Use in Toraja Utara Regency, 2021</i> .....	418
9.1.7	Jumlah Rekening dan Nominal Giro Menurut Bulan di Kabupaten Toraja Utara, 2021/ <i>Value of Account and Nominal Rounds by Month in Toraja Utara Regency, 2021</i> .....	420
9.1.8	Jumlah Rekening dan Nominal Tabungan Menurut Bulan di Kabupaten Toraja Utara, 2021/ <i>Value of Account and Nominal Savings by Month in Toraja Utara Regency, 2021</i> .....	421
9.1.9	Jumlah Rekening dan Nominal Deposito Menurut Bulan di Kabupaten Toraja Utara, 2021/ <i>Value of Account and Nominal Deposits by Month in Toraja Utara Regency, 2021</i> .....	422

**9.2 KOPERASI**

**COOPERATIVE**

9.2.1	Jumlah Koperasi Aktif Menurut Kecamatan di Kabupaten Toraja Utara, 2016–2021/ <i>Number of Active Cooperative by Subdistrict in Toraja Utara Regency, 2016–2021</i> .....	424
9.2.2	Jumlah Koperasi Menurut Jenis Koperasi dan Kecamatan di Kabupaten Toraja Utara, 2021/ <i>Number of Cooperative by Type of Cooperative and Subdistrict in Toraja Utara Regency, 2021</i> .....	425

**10. PENGELUARAN PENDUDUK**

**POPULATION EXPENDITURE**

10.1	Rata-rata Pengeluaran per Kapita Sebulan Menurut Kelompok Komoditas (rupiah) di Kabupaten Toraja Utara, 2019 - 2021/ <i>Monthly Average Expenditure per Capita by Commodity Group (rupiahs) in Toraja Utara Regency, 2019 - 2021</i> .....	433
10.2	Persentase Pengeluaran per Kapita Sebulan Menurut Kelompok Komoditas di Kabupaten Toraja Utara, 2019 - 2021/ <i>Percentage of Monthly Expenditure per Capita by Commodity Group in Toraja Utara Regency, 2019 - 2021</i> .....	434
10.3	Persentase Penduduk Menurut Golongan Pengeluaran Per Kapita Sebulan di Kabupaten Toraja Utara, 2019 - 2021/ <i>Percentage of Population by Per Capita Spending Group a Month in Toraja Utara Regency, 2019 - 2021</i> .....	435
10.4	Rata-rata Konsumsi Kalori per Kapita Sehari Menurut Kelompok Komoditas Makanan (Kcal) di Kabupaten Toraja Utara, 2019 - 2021/ <i>Daily Average Consumption of Calorie per Capita by Commodity Group (Kcal) in Toraja Utara Regency, 2019 - 2021</i> .....	436
10.5	Rata-rata Konsumsi Protein per Kapita Sehari Menurut Kelompok Komoditas Makanan (gram) di Kabupaten Toraja Utara, 2019 - 2021/ <i>Daily Average Consumption of Protein per Capita by Commodity Group (gram) in Toraja Utara Regency, 2019 - 2021</i> .....	437

**11. PERDAGANGAN/TRADE**

11.1	Jumlah Sarana Perdagangan Menurut Jenis Sarana Perdagangan di Kabupaten Toraja Utara, 2016–2020/ <i>Number of Trading Facilities by Type of Facility in Toraja Utara Regency, 2016–2020</i> .....	444
11.2	Jumlah Pedagang Menurut Jenis Pedagang di Kabupaten Toraja Utara, 2021/ <i>Number of Merchants by Type of Merchant in Toraja Utara Regency, 2021</i> .....	446
11.3	Jumlah Usaha Mikro, Kecil, Menengah (UMKM) Menurut Bidang Usaha di Kabupaten Toraja Utara, 2021/ <i>Number of Micro, Small and Medium Enterprises by Industry in Toraja Utara Regency, 2021</i> .....	447

**12. SISTEM NERACA REGIONAL  
SYSTEM OF REGIONAL ACCOUNTS**

12.1	Produk Domestik Regional Bruto Atas Dasar Harga Berlaku Menurut Lapangan Usaha (juta rupiah) di Kabupaten Toraja Utara, 2017–2021/ <i>Gross Regional Domestic Product at Current Market Prices by Industry (million rupiahs) in Toraja Utara Regency, 2017–2021</i> .....	454
12.2	Produk Domestik Regional Bruto Atas Dasar Harga Konstan Menurut Lapangan Usaha (juta rupiah) di Kabupaten Toraja Utara, 2017–2021/ <i>Gross Regional Domestic Product at Constant Market Prices by Industry (million rupiahs) in Toraja Utara Regency, 2017–2021</i> .....	456
12.3	Distribusi Persentase Produk Domestik Regional Bruto Atas Dasar Harga Berlaku Menurut Lapangan Usaha di Kabupaten Toraja Utara, 2017–2021/ <i>Percentage Distribution of Gross Regional Domestic Product at Current Market Prices by Industry in Toraja Utara Regency, 2017–2021</i> .....	458
12.4	Laju Pertumbuhan Produk Domestik Regional Bruto Atas Dasar Harga Konstan 2010 Menurut Lapangan Usaha (persen) di Kabupaten Toraja Utara, 2017–2021/ <i>Growth Rate of Gross Regional Domestic Product at 2010 Constant Market Prices by Industry (percent) in Toraja Utara Regency, 2017–2021</i> .....	460



12.5	Produk Domestik Regional Bruto Atas Dasar Harga Berlaku Menurut Jenis Pengeluaran di Kabupaten Toraja Utara (juta rupiah), 2016–2020/ <i>Gross Regional Domestic Product at Current Market Prices by Type of Expenditure in Toraja Utara Regency (million rupiahs), 2016–2020</i> .....	462
12.6	Produk Domestik Regional Bruto Atas Dasar Harga Konstan 2010 Menurut Jenis Pengeluaran di Kabupaten Toraja Utara (juta rupiah), 2016–2020/ <i>Gross Regional Domestic Product at 2010 Constant Market Prices by Type of Expenditure in Toraja Utara Regency (million rupiahs), 2016–2020</i> .....	463
<b>13.</b>	<b>PERBANDINGAN ANTAR KABUPATEN/KOTA/ REGENCY/ MUNICIPAL COMPARISON</b>	
13.1	Jumlah Penduduk Menurut Kabupaten/Kota di Provinsi Sulawesi Selatan (ribu), 2017–2021/ <i>Population by Regency/Municipality in South Sulawesi Province (thousand), 2017–2021</i> .....	467
13.2	Laju Pertumbuhan Produk Domestik Regional Bruto Atas Dasar Harga Konstan 2010 Menurut Kabupaten/Kota di Provinsi Sulawesi Selatan (persen), 2017–2021/ <i>Rate of Growth of Gross Regional Domestic Products at Constant 2010 Prices by Regency/Municipality in South Sulawesi Province (percent), 2017–2021</i> .....	468
13.3	Produk Domestik Regional Bruto Perkapita Atas Dasar Harga Berlaku Menurut Kab/kota (Juta rupiah), 2017–2021/ <i>Gross Regional Domestic Products per Capita (million rupiahs) at Current Prices by Regency/Municipality in South Sulawesi Province (percent), 2017–2021</i> .....	469
13.4	Jumlah Penduduk Miskin Menurut Kabupaten/Kota di Provinsi Sulawesi Selatan (ribu), 2017–2021/ <i>Number of Poor Population by Regency/Municipality in South Sulawesi Province (thousand), 2017–2021</i> .....	470
13.5	Persentase Penduduk Miskin Menurut Kabupaten/Kota di Provinsi Sulawesi Selatan, 2017–2021/ <i>Percentage of The Poor Population by Regency/Municipality in South Sulawesi Province, 2017–2021</i> .....	471
13.6	Produksi Padi <sup>1</sup> (ton) Menurut Kabupaten/Kota di Provinsi Sulawesi Selatan (ribu), 2018–2021/ <i>Production of Paddy<sup>1</sup> (tons) by Regency/Municipality in South Sulawesi Province (thousand), 2018–2021</i> .....	472

13.7	Produksi Beras (ton) Menurut Kabupaten/Kota di Provinsi Sulawesi Selatan (ribu), 2018–2021/ <i>Production of Rice (tons) by Regency/Municipality in South Sulawesi Province (thousand), 2018–2021</i> .....	473
13.8	Rata-rata Pengeluaran per Kapita Sebulan (rupiah) di Daerah Perkotaan dan Perdesaan Menurut Kabupaten/Kota di Provinsi Sulawesi Selatan, 2017–2021/ <i>Monthly Average Expenditure per Capita (rupiahs) in Urban and Rural Areas by Regency/Municipality in South Sulawesi Province, 2017–2021</i> .....	474
13.9	Tingkat Pengangguran Terbuka (TPT) Menurut Kabupaten/Kota di Provinsi Sulawesi Selatan, 2018–2021/ <i>Unemployment Rate (UR) by Regency/Municipality in South Sulawesi Province, 2018–2021</i> .....	475
13.10	Tingkat Partisipasi Angkatan Kerja (TPAK) Menurut Kabupaten/Kota di Provinsi Sulawesi Selatan, 2018–2021/ <i>Labor Force Participation Rate (LFPR) by Regency/Municipality in South Sulawesi Province, 2018–2021</i> .....	476
13.11	Indeks Pembangunan Manusia Menurut Kabupaten/Kota di Provinsi Sulawesi Selatan, 2017–2021/ <i>Human Development Index by Regency/Municipality in South Sulawesi Province, 2017–2021</i> .....	477

Halaman ini sengaja dikosongkan  
*This page intentionally left blank*

<https://torutkanbps.go.id>

## DAFTAR GAMBAR/LIST OF FIGURES

	Halaman Page
1.1	Luas Daerah menurut Kecamatan di Kabupaten Toraja Utara (%), 2021/ <i>Area of Subdistrict in Toraja Utara Regency (%), 2021</i> ..... 6
1.2	Jumlah Hari Hujan Menurut Bulan di Kabupaten Toraja Utara, 2021 <i>Number of Rainy Days by Month in Toraja Utara Regency, 2021</i> ..... 7
2.1	Jumlah dan Persentase Pegawai Negeri Sipil (PNS) Menurut Jabatan dan Jenis Kelamin, Desember 2021/ <i>Number and Percentage of Civil Servants by Occupation and Sex in Toraja Utara Regency, Desember 2021</i> ..... 22
2.2	Jumlah Anggota Dewan Perwakilan Rakyat Daerah Menurut Partai Politik di Kabupaten Toraja Utara, 2021/ <i>Number of Representatives by Political Parties in Toraja Utara Regency, 2021</i> ..... 23
3.1	Jumlah Penduduk Menurut Kecamatan di Kabupaten Toraja Utara, 2021/ <i>Population by Subdistrict in Toraja Utara Regency, 2021</i> ..... 58
3.2	Penduduk <sup>1</sup> Berumur 15 Tahun Ke Atas yang Bekerja Selama Seminggu yang Lalu Menurut Lapangan Pekerjaan Utama dan Jenis Kelamin di Kabupaten Toraja Utara, 2021/ <i>Population<sup>1</sup> 15 Years of Age and Over who Worked During The Previous Week by Main Employment Field and Sex in Toraja Utara Regency, 2021</i> ..... 84
4.1	Banyaknya Murid di Kabupaten Toraja Utara Menurut Jenjang Pendidikan, 2021/2022/ <i>Number of Pupils in Toraja Utara Regency by Educational Level, 2021/2022</i> ..... 84
4.2	Banyaknya Sekolah di Kabupaten Toraja Utara Menurut Jenjang Pendidikan, 2021/2022/ <i>Number of Pupils in Toraja Utara Regency by Educational Level, 2021/2022</i> ..... 85
4.3	Komponen Indeks Pembangunan Manusia Kabupaten Toraja Utara, 2010– 2021/ <i>Components of Human Development Index of Toraja Utara Regency, 2010–2021</i> ..... 86
4.4	Jumlah Peserta Keluarga Berencana (KB) Aktif Menurut Alat KB di Kabupaten Toraja Utara, 2021/ <i>Number of Contraception User by Type of Contraception in Toraja Utara Regency, 2021</i> ..... 87

5.1	Produksi Perikanan Budidaya Menurut Kecamatan dan Komoditas Utama (ton) di Kabupaten Toraja Utara, 2021/ <i>Production of Aquaculture (ton) by Subdistrict and Main Commodity in Toraja Utara Regency, 2021</i> .....	213
5.2	Populasi Unggas Menurut Jenis Unggas (ekor) di Kabupaten Toraja Utara, 2020/ <i>Population of Poeltry by Type of Poeltry (heads) in Toraja Utara Regency, 2020</i> .....	214
5.3	Produksi Cabai Rawit (kw) Menurut Kecamatan di Kabupaten Toraja Utara, 2021/ <i>Production of Chili/Cayenne Pepper (qui) by Subdistrict in Toraja Utara Regency, 2021</i> .....	215
5.4	Produksi Cabai Besar (kw) Menurut Kecamatan di Kabupaten Toraja Utara, 2021/ <i>Production of Chili/Big Chili (qui) by Subdistrict in Toraja Utara Regency, 2021</i> .....	216
5.5	Luas Kawasan Hutan dan Konservasi Perairan <sup>1</sup> Menurut Kecamatan (ha) di Kabupaten Toraja Utara, 2021/ <i>Extent of Forest Area, Inland Water, Coastal, and Marine Ecosystem<sup>1</sup> by Subdistrict (ha) in Toraja Utara Reg, 2021</i> ....	217
6.1	Nilai Air yang Disalurkan Menurut Jenis Pelanggan di Kabupaten Toraja Utara (Rp), 2021/ <i>Values of Distributed Water by Type of Customers in Toraja Utara Regency (Rp), 2021</i> .....	339
6.2	Jumlah Pelanggan Air PT PDAM Menurut Kecamatan di Kabupaten Toraja Utara, 2021/ <i>Number of Water Company Customers by Subdistrict in Toraja Utara Regency, 2021</i> .....	340
7.1	Jumlah Kunjungan Wisatawan Mancanegara Asal Eropa di Kabupaten Toraja Utara, 2016-2020/ <i>Number of European Tourist Visited in Toraja Utara Regency, 2016-2020</i> .....	361
7.2	Jumlah Rumah Makan/Restoran Menurut Kecamatan di Kabupaten Toraja Utara, 2021/ <i>Number of Restaurants by Subdistrict in Toraja Utara Regency, 2021</i> .....	362

8.1	Panjang Jalan Menurut Kondisi Jalan di Kabupaten Toraja Utara (km), tahun 2021/ <i>Length of Roads by Condition of Roads in Toraja Utara Regency (km), 2021</i> .....	380
8.2	Jumlah Kendaraan Bermotor Menurut Jenis Kendaraan (unit) di Kabupaten Toraja Utara, 2017–2021/ <i>Number of Registered Motor Vehicles by Type of Motor Vehicles (units) in Toraja Utara Regency, 2017–2021</i> .....	381
9.1	Jumlah Rekening Tabungan, Giro, dan Deposito Menurut Bulan di Kabupaten Toraja Utara, 2021/ <i>Number of Saving, Round and Deposit Accounts by Month in Toraja Utara Regency, 2021</i> .....	393
9.2	Jumlah KUD Menurut Kecamatan di Kabupaten Toraja Utara, 2021/ <i>Number of KUD by Subdistrict in Toraja Utara Regency, 2021</i> .....	394
10.1	Persentase Penduduk Menurut Golongan Pengeluaran Per Kapita Sebulan di Kabupaten Toraja Utara, 2021/ <i>Percentage of Population by Per Capita Spending Group a Month in Toraja Utara Regency, 2021</i> .....	431
10.2	Persentase Pengeluaran per Kapita Sebulan Menurut Komoditas Nonmakanan di Kabupaten Toraja Utara, 2021/ <i>Percentage of Monthly Expenditure per Capita by Non-food Group in Toraja Utara Regency, 2021</i> .....	432
11.1	Jumlah Sarana Perdagangan Menurut Jenis Sarana Perdagangan di Kabupaten Toraja Utara, 2020/ <i>Number of Trading Facilities by Type of Facility in Toraja Utara Regency, 2020</i> .....	443
12.1	Distribusi Persentase Produk Domestik Regional Bruto Atas Dasar Harga Berlaku Menurut Lapangan Usaha di Kabupaten Toraja Utara, 2021**/ <i>Percentage Distribution of Gross Regional Domestic Product at Current Market Prices by Industry in Toraja Utara Regency, 2021**</i> .....	453

Halaman ini sengaja dikosongkan  
*This page intentionally left blank*

<https://torutkanbps.go.id>

## PENJELASAN UMUM/EXPLANATORY NOTES

Tanda-tanda, satuan-satuan, dan lain-lainnya yang digunakan dalam publikasi ini adalah sebagai berikut:

*Symbols, measurement units, and acronyms which are used in this publication, are as follows:*

### 1. TANDA-TANDA/SYMBOLS

Data tidak tersedia/Data not available .....	: ...
Tidak ada atau nol /Null or zero .....	: -
Data dapat diabaikan/Data negligible .....	: 0
Tanda decimal/Decimal point .....	: ,
Data tidak dapat ditampilkan/Not applicable .....	: NA
Angka estimasi/Estimated figures .....	: e
Angka diperbaiki/Revised figures .....	: r
Angka sementara/Preliminary figures .....	: x
Angka sangat sementara/Very preliminary figures .....	: xx
Angka sangat sangat sementara/Very very preliminary figures .....	: xxx

### 2. SATUAN/UNITS

barel/barrel .....	: 158,99 liter/litres = 1/6,2898 m <sup>3</sup>
hektar (ha)/hectare (ha) .....	: 10 000 m <sup>2</sup>
kilometer (km)/kilometres (km) .....	: 1 000 meter/meters (m)
knot/knot .....	: 1,8523 km/jam (km/hour)
kuintal/quintal .....	: 100 kg
KWh .....	: 1 000 Watt hour
MWh .....	: 1 000 KWh
liter (untuk beras)/litre (for rice) .....	: 0,80 kg
MMSCF .....	: 1/35,3 m <sup>3</sup>
metrik ton (m.ton)/metric ton (m. ton) .....	: 0,98421 long ton = 1 000 kg
ons/ounce .....	: 28,31 gram/grams
ton .....	: 1 000 kg

Satuan lain: buah, dus, butir, helai/lembar, kaleng, batang, pulsa, ton kilometer (ton-km), jam, menit, persen (%).

*Other units: unit, pack, pieces, sheet, tin, pulse, ton-kilometres(ton-km), hour, minute, percent (%).*

Perbedaan angka di belakang koma disebabkan oleh pembulatan angka.

*The difference in decimal numbers is caused by rounding.*



Halaman ini sengaja dikosongkan  
*This page intentionally left blank*

<https://torutkanbps.go.id>

## DAFTAR SINGKATAN/ LIST OF ABBREVIATIONS

PNS	: Pegawai Negeri Sipil/ <i>Civil Servants</i>
TPAK	: Tingkat Partisipasi Angkatan Kerja/ <i>Economically Active Participation Rate</i>
TPT	: Tingkat Pengangguran Terbuka/ <i>Unemployment Rate</i>
SAKERNAS	: Survei Angkatan Kerja Nasional/ <i>National Labor Force Survey</i>
TK	: Taman Kanak-Kanak/ <i>Kindergarten</i>
RA	: Raudatul Atfhal/ <i>Raudatul Atfhal</i>
SD	: Sekolah Dasar/ <i>Primary School</i>
MI	: Madrasah Ibtidaiyah/ <i>Madrasah Ibtidaiyah</i>
SMP	: Sekolah Menengah Pertama/ <i>Junior High School</i>
MTs	: Madrasah Tsanawiyah/ <i>Madrasah Tsanawiyah</i>
SMA	: Sekolah Menengah Atas/ <i>Senior High School</i>
SMK	: Sekolah Menengah Kejuruan/ <i>Vocational High School</i>
MA	: Madrasah Aliyah/ <i>Madrasah Aliyah</i>
GK	: Garis Kemiskinan/ <i>harmacy Warehouse</i>
SUSENAS	: Survei Sosial Ekonomi Nasional/ <i>National Socioeconomic Survey</i>
Pustu	: Puskesmas pembantu/ <i>Auxiliary Public Health Center</i>
ULP	: Unit Layanan Pengadaan/ <i>Procurement Services Unit</i>
KWh	: Kilo watt per jam/ <i>kilowatt-hour</i>
TPK	: Tingkat Penghunian Kamar/ <i>Room Occupancy Rate</i>
Wisman	: Wisatawan Mancanegara/ <i>Foreign Visitor</i>
Wisnus	: Wisatawan Nusantara/ <i>Domestic Visitor</i>
KMK	: Kredit Mikro Kecil/ <i>Small-micro Loan</i>
KI	: Kredit Investasi/ <i>Investment Loan</i>
KK	: Kredit Konsumsi/ <i>Consumption Loan</i>
UMKM	: Usaha Mikro, Kecil, dan Menengah/ <i>Micro, Small and Medium Enterprises</i>
OJK	: Otoritas Jasa Keuangan/ <i>Indonesia Financial Services Authority</i>
PDRB	: Produk Domestik Regional Bruto/ <i>Gross Domestic Regional Product</i>
PDRB ADHB	: PDRB Atas Dasar Harga Berlaku/ <i>GDRP Current Price</i>
PDRB ADHK	: PDRB Atas Dasar Harga Konstan/ <i>GDRP Constant Price</i>
PDRB Lapus	: PDRB Menurut Kategori Lapangan Usaha/ <i>GDRP by Industry</i>

## Statistik Kunci, 2021 Key Statistics, 2021

Rincian/Description	Satuan/Unit	2021
(1)	(2)	(3)
<b>SOSIAL/SOCIAL</b>		
Penduduk <sup>1</sup> /Population <sup>1</sup>	ribu/thousand	264,15
Laju Pertumbuhan Penduduk <sup>1</sup> /Population Growth <sup>1</sup>	%	0,88 <sup>1</sup>
Angka Harapan Hidup- $e_0$ /Life Expectancy Rate	tahun/years	73,41
Tingkat Partisipasi Angkatan Kerja -TPAK <sup>2</sup> Labour Force Participation Rate-LFPR <sup>2</sup>	%	71,56 <sup>3</sup>
Tingkat Pengangguran Terbuka-TPT <sup>2</sup> Unemployment Rate-UR <sup>2</sup>	%	2,61 <sup>4</sup>
Penduduk Miskin <sup>4</sup> /Poor People <sup>4</sup>	ribu/thousand	28,39
Persentase Penduduk Miskin <sup>4</sup> Percentage of Poor People <sup>4</sup>	%	11,99
Indeks Pembangunan Manusia-IPM <sup>5</sup> Human Development Index <sup>5</sup>	–	69,75
<b>EKONOMI/ECONOMIC</b>		
Produk Domestik Bruto (PDB) Harga Berlaku <sup>6</sup> Gross Domestic Bruto (GDP) at Current Price <sup>6</sup>	miliar rupiah billion rupiahs	10 344,30 <sup>xx</sup>
Laju Pertumbuhan Ekonomi <sup>7</sup> /Economic Growth <sup>7</sup>	%	4,05 <sup>xx</sup>
PDB Per Kapita Harga Berlaku <sup>6,8</sup> Per Capita of GDP at Current Price <sup>6,8</sup>	ribu rupiah thousand rupiahs	39,16 <sup>xx</sup>

- Catatan/Notes: <sup>1</sup> Hasil Proyeksi Penduduk Interim 2020-2023 (Pertengahan tahun/Juni)/ The result of the Interim Population Projection 2020-2023 (Mid-year/June)
- <sup>2</sup> Kondisi Agustus/Condition at August
- <sup>3</sup> Menggunakan penimbang hasil proyeksi SUPAS 2015/Weighted by the 2015 SUPAS population projection
- <sup>4</sup> Kondisi Maret/Condition at March
- <sup>5</sup> Sejak tahun 2010, IPM dihitung dengan metode baru. Komponen IPM metode baru adalah angka harapan hidup saat lahir, harapan lama sekolah, rata-rata lama sekolah, dan pengeluaran per kapita/Since 2010, HDI was calculated using new method. New HDI component are life expectancy at birth, expected years of schooling, means years of schooling, and expenditure per capita
- <sup>6</sup> Mulai tahun 2010 mengadopsi System of National Account 2008 (SNA 2008)/Since 2010 is in line with System of National Account 2008 (SNA 2008)
- <sup>7</sup> Sebelum 2011 menggunakan tahun dasar 2000 (2000=100), mulai 2011 menggunakan tahun dasar 2010 (2010=100)/Before 2011 using 2000 base year (2000=100), since 2011 using 2010 base year (2010=100)
- <sup>8</sup> Mulai 2010 proyeksi penduduk berdasarkan hasil SP2010/Since 2010 population projection based on SP2010

# 1

## GEOGRAFI & IKLIM

*Geography and Climate*

2021

### LETAK GEOGRAFIS GEOGRAPHICAL POSITION

Kabupaten Toraja Utara terletak antara  $2^{\circ}$ - $3^{\circ}$  LS dan  $119^{\circ}$ - $120^{\circ}$  BT. Jarak antara Rantepao (ibukota Kabupaten) dengan Kota Makassar (ibukota Provinsi) 329 km.

### CURAH & HARI HUJAN PRECIPITATION & RAINY DAYS

Jumlah curah hujan tertinggi terjadi di bulan Desember (628,9 mm) dan hari hujan terbanyak terjadi di bulan Desember (29 hari)

### LUAS WILAYAH TOTAL AREA

Kabupaten Toraja Utara memiliki luas wilayah sebesar  $1.151 \text{ km}^2$  terdiri dari 21 kecamatan. Luas wilayah kecamatan Baruppu ( $162 \text{ m}^2$ ) dan Buntu Pepasan ( $132 \text{ km}^2$ ) berkontribusi terhadap  $1/4$  luas Kabupaten Toraja Utara.

Halaman ini sengaja dikosongkan  
*This page intentionally left blank*

<https://torutka.bps.go.id>

**PENJELASAN TEKNIS**

1. Secara Astronomis, Kabupaten Toraja Utara terletak pada 2° - 3° Lintang Selatan dan 119° - 120° Bujur Timur.
2. Pada sebelah utara, Toraja Utara berbatasan dengan Kabupaten Luwu dan Provinsi Sulawesi Barat, di sebelah selatan dengan Kabupaten Tana Toraja, sebelah timur dengan daerah Kota Palopo dan Kabupaten Luwu, sebelah Barat dengan Propinsi Sulawesi Barat.
3. Kabupaten Toraja Utara memiliki 21 kecamatan, terdiri:
  010. Kecamatan Sopai
  020. Kecamatan Kesu
  030. Kecamatan Sanggalangi
  040. Kecamatan Buntao
  050. Kecamatan Rantebua
  060. Kecamatan Nanggala
  070. Kecamatan Tondon
  080. Kecamatan Tallunglipu
  090. Kecamatan Rantepao
  100. Kecamatan Tikala
  110. Kecamatan Sesean
  120. Kecamatan Balusu
  130. Kecamatan Sa'dan
  140. Kecamatan Bangkelekila
  150. Kecamatan Sesean Suloara
  160. Kecamatan Kapala Pitu
  170. Kecamatan Dende Piongan Napo
  180. Kecamatan Awan Rante Karua
  190. Kecamatan Rindingallo
  200. Kecamatan Buntu Pepasan
  210. Kecamatan Baruppu

**TECHNICAL NOTES**

1. *In Astronomically Toraja Utara Regency is located between 2° - 3° South Latitude and 119° - 120° East Longitude.*
2. *It is bounded by Luwu Regency and West Sulawesi Province at the north side, Tana Toraja Regency at the south side, Palopo Municipality at the east side and West Sulawesi Province on its west side.*
3. *Toraja Utara Regency consists of 21 subdistricts:*
  010. *Sopai Subdistrict*
  020. *Kesu Subdistrict*
  030. *Sanggalangi Subdistrict*
  040. *Buntao Subdistrict*
  050. *Rantebua Subdistrict*
  060. *Nanggala Subdistrict*
  070. *Tondon Subdistrict*
  080. *Tallunglipu Subdistrict*
  090. *Rantepao Subdistrict*
  100. *Tikala Subdistrict*
  110. *Sesean Subdistrict*
  120. *Balusu Subdistrict*
  130. *Sa'dan Subdistrict*
  140. *Bangkelekila Subdistrict*
  150. *Sesean Suloara Subdistrict*
  160. *Kapala Pitu Subdistrict*
  170. *Denpina Subdistrict*
  180. *Awan Rante Karua Subdistrict*
  190. *Rindingallo Subdistrict*
  200. *Buntu Pepasan Subdistrict*
  210. *Baruppu Subdistrict*

4. Ibukota Kabupaten Toraja Utara adalah Kecamatan Rantepao.
  5. Di tengah Kota Rantepao sebagai ibukota Kabupaten Toraja Utara melintang sungai terpanjang yang terdapat di Provinsi Sulawesi Selatan yaitu sungai Saddang.
  6. Jarak antara Kota Rantepao dengan Kota Makassar, ibukota Propinsi Sulawesi Selatan, tercatat sekitar 329 km, untuk sampai ke ibukota Provinsi Sulawesi Selatan dari Kabupaten Toraja Utara melalui kabupaten Tana Toraja Kabupaten Enrekang, Kabupaten Sidrap, Kota Pare-Pare, Kabupaten Barru, Kabupaten Pangkep dan Kabupaten Maros.
4. *The capital city of Toraja Utara Regency is Rantepao Subdistrict.*
  5. *In the middle of Rantepao City, the capital of Toraja Utara Regency, there is one of the longest river in South Sulawesi streams down along the city which called as Saddang River.*
  6. *The distance between Rantepao City to Makassar Municipality, the capital of South Sulawesi, is about 329 km which passes through Tana Toraja Regency, Enrekang Regency, Sidrap Regency, Pare Pare Municipality, Barru Regency, Pangkep Regency and Maros Regency.*

**ULASAN****Keadaan Geografi**

Luas wilayah Kabupaten Toraja Utara tercatat 1.151,47 km persegi, dibagi menjadi 21 wilayah kecamatan. Kecamatan Baruppu dan Kecamatan Buntu Pepasan merupakan 2 Kecamatan terluas dengan luas masing-masing 162,17 km persegi dan 131,72 km persegi, penjumlahan luas dari dua kecamatan tersebut adalah mencapai 25,52 persen dari seluruh wilayah Toraja Utara. Sementara kecamatan yang memiliki luas terkecil adalah Kecamatan Tallunglipu dengan luas 0,82 km persegi.

**Iklim**

Kabupaten Toraja Utara dan pada umumnya daerah di Sulawesi Selatan mempunyai dua musim yaitu musim kemarau yang terjadi pada Juli sampai November dan musim hujan pada bulan Desember sampai dengan Juni.

Berdasarkan pengamatan dari Stasiun Meteorologi Kelas IV Pongtiku Rantetayo, di Kabupaten Toraja Utara, jumlah curah hujan tertinggi terjadi pada bulan Desember 2021, yakni sebesar 628,9 mm. Sedangkan hari hujan terbanyak terjadi di bulan Desember 2021, yaitu sebanyak 29 hari.

**DESCRIPTION****Geography Condition**

*The total area of Toraja Utara is 1.151.47 square km and consists of 21 districts. Baruppu districts are the widest district among other districts on Toraja Utara, followed by Buntu Pepasan District on second place. Each of them are 162,17 square km and 131,72 square km respectively which are 25,52 percent of total area of Toraja Utara. While the smallest one belongs to Tallunglipu District with only 0,82 square km of total area.*

**Climate**

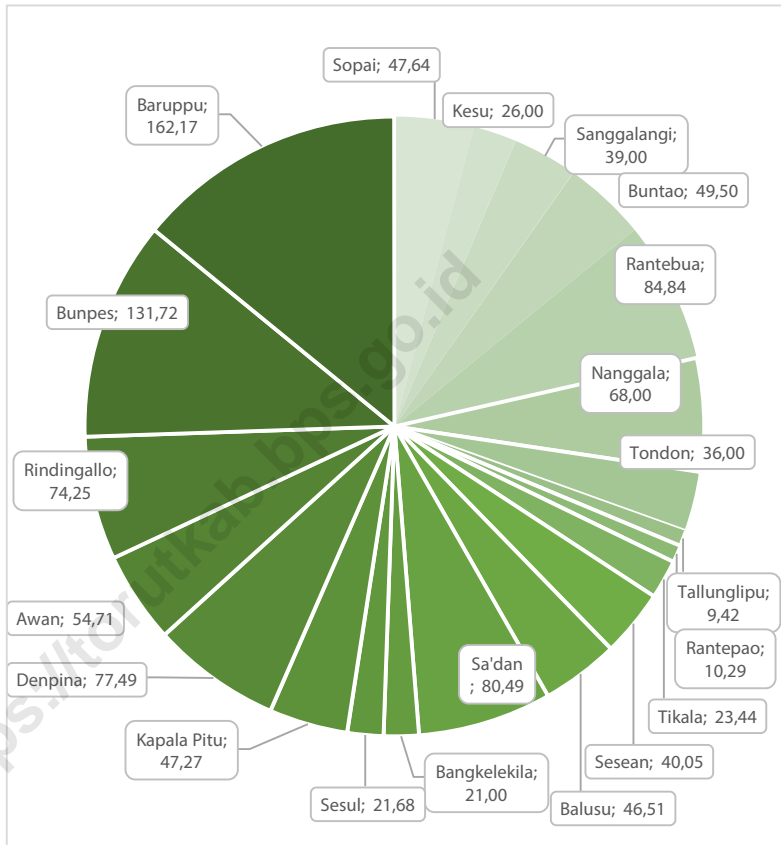
*Toraja Utara Regency, generally in Sulawesi Selatan has two season. The dry season (begin July to November) and the rainy season (begin December to June).*

*According to data from Meteorology Station Class IV Pongtiku, number of percitipation of Toraja Utara Regency peaked in December 2021, with 628.9 mm. And number of rainy days peaked in December 2021, with total 29 days on that month alone.*



**Gambar** 1.1  
**Figures**

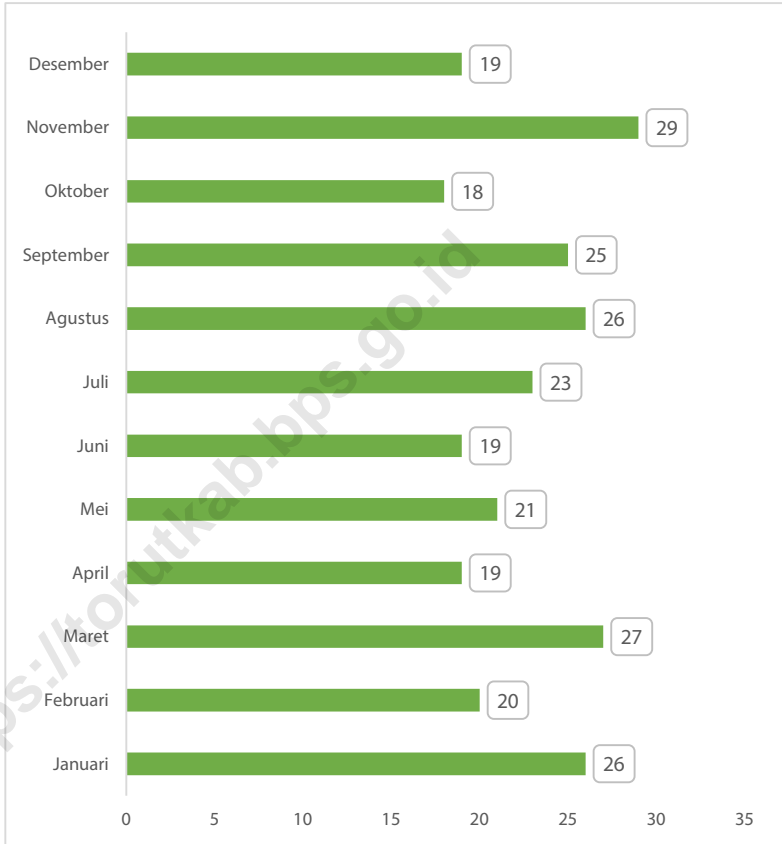
**Luas Daerah menurut Kecamatan di Kabupaten Toraja Utara (%), 2021**  
**Area of Subdistrict in Toraja Utara Regency (%), 2021**



Sumber/Source : Berdasarkan Peraturan Menteri Dalam Negeri No. 66 Tahun 2011 tanggal 28 Desember 2011  
Based on Minister Of Home Affairs Regulation No 66/2011, December 28, 2011

**Gambar**  
**Figures** 1.2

**Jumlah Hari Hujan Menurut Bulan di Kabupaten Toraja Utara, 2021**  
**Number of Rainy Days by Month in Toraja Utara Regency, 2021**



Sumber/Source: Stasiun Meteorologi Kelas IV Pongtiku/Meteorology Station Class IV, Pongtiku

## 1.1 KEADAAN GEOGRAFI GEOGRAPHY CONDITION

**Tabel** 1.1.1 **Luas Daerah dan Jumlah Pulau Menurut Kecamatan di Kabupaten Toraja Utara, 2021**  
**Table** 1.1.1 **Total Area and Number of Islands by Subdistrict in Toraja Utara Regency, 2021**

Kecamatan Subdistrict	Ibukota Kecamatan Capital of Subdistrict	Luas <sup>1</sup> Total Area <sup>1</sup> (km <sup>2</sup> /sq.km)
(1)	(2)	(3)
010 Sopai	Nonongan Selatan	47,64
020 Kesu	Ba'tan	26,00
030 Sanggalangi	Buntu La'bo	39,00
040 Buntao	Misa Ba'bana	49,50
050 Rantebua	Buangin	84,84
060 Nanggala	Nanggala Sangpiak Salu	68,00
070 Tondon	Tondon Langi	36,00
080 Tallunglipu	Tallunglipu	9,42
090 Rantepao	Singki	10,29
100 Tikala	Buntu Barana	23,44
110 Sesean	Pangli	40,05
120 Balusu	Balusu	46,51
130 Sa'dan	Sa'dan Malimbong	80,49
140 Bangkelekila	Tampin Bonga	21,00
150 Sesean Suloara	Suloara	21,68
160 Kapala Pitu	Polo Padang	47,27
170 Dende Piongan Napo	Dende	77,49
180 Awan Rante Karua	Awan	54,71
190 Rindingallo	Pangala	74,25
200 Buntu Pepasan	Sapan	131,72
210 Baruppu	Baruppu Selatan	162,17
<b>Toraja Utara</b>	<b>Rantepao</b>	<b>1 151,47</b>

Lanjutan Tabel/*Continued Table* 1.1.1

Kecamatan <i>Subdistrict</i>	Persentase terhadap Luas Kabupaten <i>Percentage to Total Regency Area</i>	Jumlah Pulau <sup>2</sup> <i>Number of Islands<sup>2</sup></i>
(1)	(4)	(5)
010 Sopai	4,14	1
020 Kesu	2,26	1
030 Sanggalangi	3,39	1
040 Buntao	4,30	1
050 Rantebua	7,37	1
060 Nanggala	5,91	1
070 Tondon	3,13	1
080 Tallunglipu	0,82	1
090 Rantepao	0,89	1
100 Tikala	2,04	1
110 Sesean	3,48	1
120 Balusu	4,04	1
130 Sa'dan	6,99	1
140 Bangkelekila	1,82	1
150 Sesean Suloara	1,88	1
160 Kapala Pitu	4,11	1
170 Dende Piongan Napo	6,73	1
180 Awan Rante Karua	4,75	1
190 Rindingallo	6,45	1
200 Buntu Pepasan	11,44	1
210 Baruppu	14,08	1
<b>Toraja Utara</b>	<b>100,00</b>	<b>1</b>

Catatan/*Note*: <sup>1</sup> Berdasarkan Peraturan Menteri Dalam Negeri No. 66 Tahun 2011 tanggal 28 Desember 2011  
*Based on Minister Of Home Affairs Regulation No 66/2011, December 28, 2011*

<sup>2</sup> Berdasarkan informasi Kementerian Dalam Negeri Tahun 2018/*Based on information from Ministry of Home Affairs, 2018*

Sumber/*Source*: Kementerian Dalam Negeri/*Ministry of Home Affairs*

**Tabel**  
**Table** 1.1.2

**Tinggi Wilayah dan Jarak ke Ibukota di Kabupaten Toraja Utara, 2021**  
**Altitude and Distance to the Capital in Toraja Utara Regency, 2021**

Kecamatan Subdistrict	Tinggi Wilayah (mdpl) Altitude (m a.s.l.)	Jarak ke Ibukota (km) Distance to the Capital (km)
(1)	(2)	(3)
010 Sopai	779	5,00
020 Kesu	810	3,50
030 Sanggalangi	809	9,70
040 Buntao	821	14,00
050 Rantebua	704	25,00
060 Nanggala	834	13,00
070 Tondon	836	7,00
080 Tallunglipu	805	4,00
090 Rantepao	802	1,00
100 Tikala	1 094	4,50
110 Sesean	834	7,00
120 Balusu	863	13,20
130 Sa'dan	902	12,50
140 Bangkelekila	933	13,00
150 Sesean Suloara	1 386	25,00
160 Kapala Pitu	1 501	17,00
170 Dende Piongan Napo	1 378	17,00
180 Awan Rante Karua	1 378	43,20
190 Rindingallo	1 224	40,00
200 Buntu Pepasan	1 479	37,00
210 Baruppu	1 646	50,00
<b>Toraja Utara</b>		

Sumber/Source: Stasiun Meteorologi Kelas IV Pongtiku/Meteorology Station Class IV, Pongtiku

## 1.2 KEADAAN IKLIM

### CLIMATE CONDITION

**Tabel 1.2.1** Pengamatan Unsur Iklim di Stasiun Pengamatan Badan Meteorologi Klimatologi dan Geofisika (BMKG) di Kabupaten Toraja Utara, 2021  
*Observation of Climate Elements at the Meteorology, Climatology and Geophysics Agency Station in Toraja Utara Regency, 2021*

Bulan Month	Suhu/Temperature		
	Minimum	Rata-rata Average	Maksimum Maximum
(1)	(2)	(3)	(4)
Januari/January	17,2	22,6	30,2
Februari/February	17,4	22,7	31,2
Maret/March	17,8	22,6	31,1
April/April	17,0	23,0	31,6
Mei/May	18,0	23,0	30,0
Juni/June	16,0	22,6	30,2
Juli/July	15,0	22,0	29,6
Agustus/August	17,4	22,3	29,8
September/September	15,0	22,3	30,0
Oktober/October	17,0	23,3	30,6
November/November	17,8	22,9	30,4
Desember/December	17,1	23,1	31,8

Lanjutan Tabel/*Continued Table 1.2.1*

Bulan Month	Kelembaban/Humidity (%)		
	Minimum	Rata-rata Average	Maksimum Maximum
(1)	(5)	(6)	(7)
Januari/January	100	55	89
Februari/February	99	54	86
Maret/March	100	52	85
April/April	100	46	85
Mei/May	100	56	88
Juni/June	99	55	87
Juli/July	100	54	90
Agustus/August	100	62	92
September/September	100	52	91
Oktober/October	100	65	90
November/November	100	65	92
Desember/December	100	64	90

Lanjutan Tabel/*Continued Table 1.2.1*

Bulan Month	Kecepatan Angin (m/det) / Wind Velocity (m/sec)		
	Minimum	Rata-rata Average	Maksimum Maximum
(1)	(8)	(9)	(10)
Januari/January	–	1	12
Februari/February	–	2	18
Maret/March	–	2	12
April/April	–	2	21
Mei/May	–	2	14
Juni/June	–	3	15
Juli/July	–	2	14
Agustus/August	–	3	18
September/September	–	3	16
Oktober/October	–	3	13
November/November	–	2	17
Desember/December	–	3	17



Lanjutan Tabel/*Continued Table 1.2.1*

Bulan Month	Tekanan Udara/Atmospheric Pressure (mb)		
	Minimum	Rata-rata Average	Maksimum Maximum
(1)	(11)	(12)	(13)
Januari/January	1 003,4	1 008,1	1 011,5
Februari/February	1 003,9	1 009,0	1 013,2
Maret/March	1 003,0	1 009,3	1 013,6
April/April	1 003,4	1 010,3	1 014,1
Mei/May	1 005,0	1 009,8	1 013,6
Juni/June	1 002,0	1 011,2	1 013,2
Juli/July	1 001,2	1 010,6	1 013,7
Agustus/August	1 005,9	1 011,1	1 016,1
September/September	1 006,0	1 010,4	1 014,0
Oktober/October	1 004,6	1 009,9	1 016,0
November/November	1 003,7	1 008,7	1 012,6
Desember/December	1 001,4	1 009,6	1 014,7

Lanjutan Tabel/*Continued Table 1.2.1*

Kecamatan Subdistrict	Jumlah Curah Hujan Number of Precipitation (mm)	Jumlah Hari Hujan (hari) Number of Rainy Days (day)	Penyinaran Matahari Duration of Sunshine (%)
(1)	(14)	(15)	(16)
Januari/January	404,5	26	49
Februari/February	235,0	20	62
Maret/March	502,8	27	66
April/April	262,1	19	65
Mei/May	248,0	21	54
Juni/June	73,5	19	61
Juli/July	146,3	23	40
Agustus/August	162,5	26	59
September/September	215,1	25	53
Oktober/October	202,5	18	71
November/November	628,9	29	67
Desember/December	108,8	19	49

Sumber/Source: Stasiun Meteorologi Kelas IV Pongtiku/Meteorology Station Class IV, Pongtiku

Halaman ini sengaja dikosongkan  
*This page intentionally left blank*

<https://torutkanbps.go.id>

# 2

## PEMERINTAHAN

Government

2021

### JUMLAH PEGAWAI NEGERI SIPIL DAERAH MENURUT TINGKAT PENDIDIKAN

NUMBER OF REGIONAL CIVIL SERVANTS BY EDUCATION



Sumber : **DINAS KEPEGAWAIAN, PENDIDIKAN, DAN PELATIHAN KABUPATEN TORAJA UTARA**  
Source : *Regional Office of Personnel Affairs of Toraja Utara Regency*

### JUMLAH DESA DAN KELURAHAN

NUMBER OF VILLAGE AND KELURAHAN



“ **Desa** adalah Desa dan Desa Adat atau yang disebut dengan **Lembang** adalah kesatuan masyarakat hukum yang memiliki batas wilayah yang berwenang untuk mengatur dan mengurus urusan pemerintahan, kepentingan ... ”

**PERDA KABUPATEN TORAJA UTARA  
NOMOR 7 TAHUN 2014**

# 2

## KEUANGAN DAERAH

Regional Finance

2021

### SUMBER PENDAPATAN PEMERINTAH

GOVERNMENT ACTUAL REVENUES



**4,78** PERSEN  
PERCENT  
Pendapatan Asli Daerah (PAD)  
Own-Source Revenue (OSR)

**73,56** PERSEN  
PERCENT  
Dana Perimbangan  
Balanced Budget

**21,66** PERSEN  
PERCENT  
Lain-lain Pendapatan yang Sah  
Other Legal Revenue

### REALISASI BELANJA PEGAWAI

ACTUAL PERSONNEL EXPENDITURES



**37,73** PERSEN  
PERCENT  
dari total anggaran  
of its annual budget

**PENJELASAN TEKNIS**

1. **Wilayah Administratif** adalah lingkungan kerja perangkat pemerintah pusat yang menyelenggarakan tugas atau wewenang pemerintahan umum di daerah tersebut.
2. Anggota Dewan Perwakilan Rakyat Daerah (**DPRD**) dipilih melalui pemilihan umum (pemilu) dan dilantik dalam masa jabatan lima tahun.
3. **Susunan Pemerintahan Daerah Kabupaten Toraja Utara** Periode 2016-2021 terdiri dari bupati, wakil bupati, sekretariat daerah, lembaga pemerintahan daerah, dan lembaga legislatif (DPRD).
4. **PNS** adalah mereka yang setelah memenuhi syarat-syarat yang ditentukan dalam peraturan dalam peraturan perundang-undangan yang berlaku, diangkat oleh pejabat yang berwenang dan disertai tugas dalam suatu jabatan Negeri atau disertai tugas Negara lainnya yang ditetapkan berdasarkan sesuatu peraturan perundang-undangan dan digaji menurut peraturan perundang-undangan yang berlaku.

**TECHNICAL NOTES**

1. **Administrative area** is the workenvironment of central government which runs the duty of organizing in that area.
2. *Regional Lower House of Representatives (DPRD) members are elected through a general election and appointed for a five-year terms.*
3. **The regional government structure of the Toraja Utara Regency** period 2016–2021 consists of regent, vice regent, regional secretariat, regional government agencies, and legislative agency (Regional House of Representatives).
4. **Civil Servants** are those who after fulfilling the conditions specified in the regulations in the applicable laws and regulations, are appointed by authorized officials and are entrusted with duties in a State office or entrusted with other State tasks that are determined based on a statutory regulation and are paid according to statutory regulations.

5. **Pendapatan Asli Daerah (PAD)** adalah pendapatan yang diperoleh daerah yang dipungut berdasarkan peraturan daerah sesuai dengan peraturan perundang-undangan, guna keperluan daerah yang bersangkutan dalam membiayai kegiatannya.
  6. **Dana Perimbangan** adalah dana yang bersumber dari pendapatan APBN yang dialokasikan kepada Daerah untuk mendanai kebutuhan daerah dalam rangka pelaksanaan desentralisasi.
  7. **Lain-lain Pendapatan yang Sah** adalah pendapatan lainnya dari pemerintah pusat dan atau dari instansi pusat, serta dari daerah lainnya.
5. **Original Local Government Revenue** is revenue that withheld based on local regulations in accordance with the legislation, for the purposes of financing their activities.
  6. **Balanced Budget** is the fund coming from the state budget that allocated to regions to fund their needs in the context of decentralization.
  7. **Other Legal Revenue** is other income that coming from the central government and or from the central agencies, as well as from other local government.

**ULASAN****Wilayah Administratif**

Secara administrator, Kabupaten Toraja Utara terbagi dalam 21 kecamatan yang terdiri dari 151 desa/kelurahan. Kecamatan Buntu Pepasan memiliki desa terbanyak yakni 13 desa/kelurahan.

**Dewan Perwakilan Rakyat Daerah (DPRD)**

Pada tahun 2021, Kabupaten Toraja Utara memiliki total 30 Anggota Dewan Perwakilan Rakyat (DPRD) yang terdiri dari 27 orang laki-laki dan 3 orang perempuan.

Persentase terbanyak berasal dari Partai Nasdem yaitu sebesar 20 persen.

**Sumber Daya Manusia**

Pada akhir tahun 2021, tercatat sebanyak 3.635 Pegawai Negeri Sipil (PNS) yang bekerja di Pemerintah Daerah Toraja Utara. Sebanyak 2.687 PNS Fungsional Tertentu, 387 PNS Fungsional Umum dan 561 PNS Struktural.

Berdasarkan jenis Kelamin, sebanyak 1.937 PNS adalah perempuan dan 1.698 merupakan PNS laki-laki.

**DESCRIPTION****Administrative Area**

*Toraja Utara Regency has 21 subdistricts consist of 151 villages/urban communities. The highest number of villages/urban communities lies in Buntu Pepasan Subdistrict, with the total number of 13.*

**Regional House of Representative**

*In 2021, Toraja Utara has 30 members in Regional House of Representatives (DPRD), comprising 27 males and 3 females.*

*The highest percentage of the representatives in this institution came from National Democratic Party with 20 percent.*

**Human Resources**

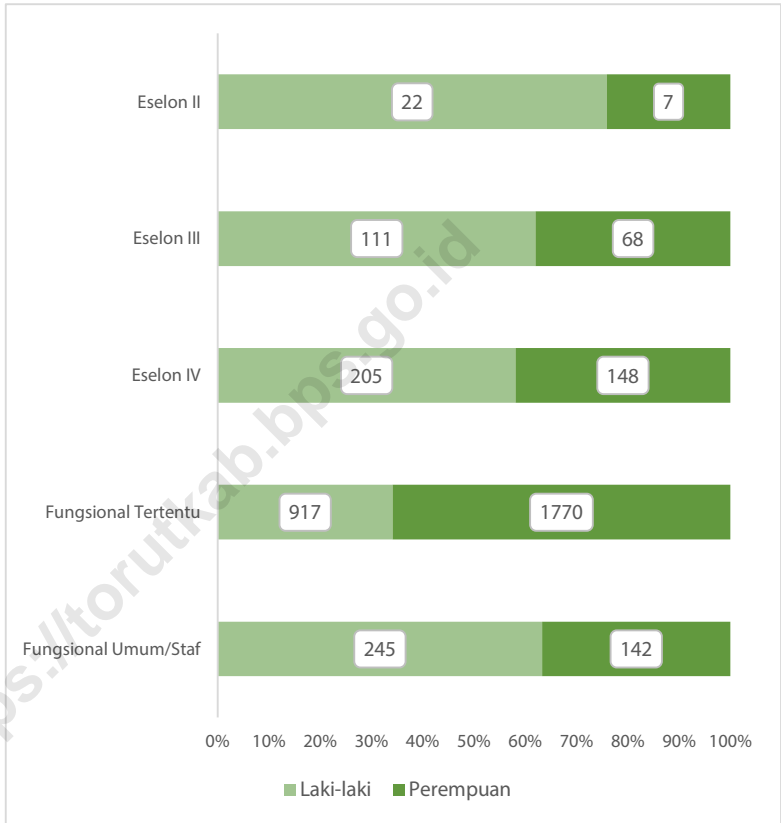
*At the end of 2021, there were 3,635 civil servants served in Toraja Utara Regional Government, consists of 2,687 civil servants specific functional, 387 civil servants staf general functional, and 561 civil servants structural.*

*There were 1,937 female civil servants and 1,698 male civil servants of Regional Government.*



**Gambar** 2.1  
**Figures**

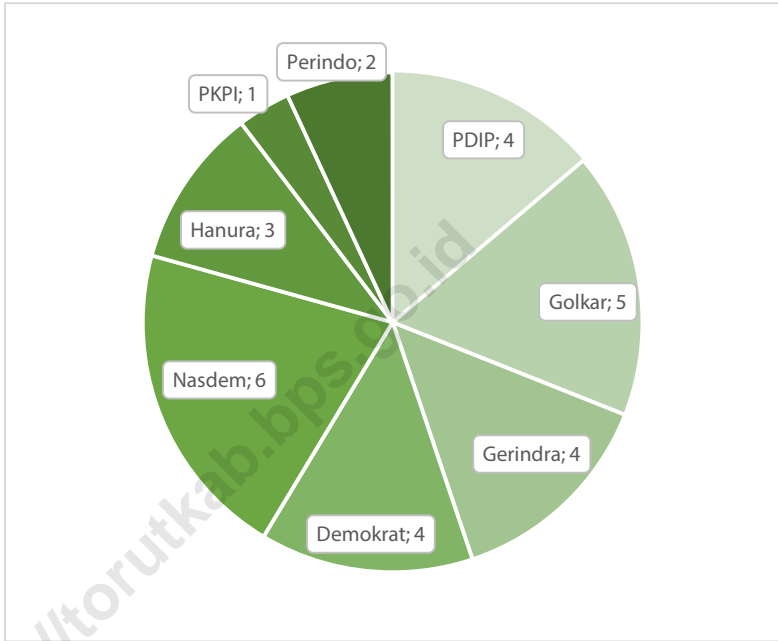
**Jumlah dan Persentase Pegawai Negeri Sipil (PNS) Menurut Jabatan dan Jenis Kelamin, Desember 2021**  
**Number and Percentage of Civil Servants by Occupation and Sex in Toraja Utara Regency, Desember 2021**



Sumber/Source: Dinas Kepegawaian, Pendidikan, dan Pelatihan Kabupaten Toraja Utara/Regional Office of Personnel Affairs of Toraja Utara Regency

**Gambar** 2.2  
**Figures**

**Jumlah Anggota Dewan Perwakilan Rakyat Daerah Menurut Partai Politik di Kabupaten Toraja Utara, 2021**  
**Number of Representatives by Political Parties in Toraja Utara Regency, 2021**



Sumber/Source: Sekretariat DPRD Kabupaten Toraja Utara/Sekretariat Office of Toraja Utara Regional House of Representative

## 2.1 WILAYAH ADMINISTRATIF ADMINISTRATIVE AREA

**Tabel** 2.1.1 **Jumlah Desa<sup>1</sup>/Kelurahan Menurut Kecamatan di Kabupaten Toraja Utara, 2017-2021**  
**Table** 2.1.1 **Number of Villages<sup>1</sup>/Kelurahan by Subdistrict in Toraja Utara Regency, 2017-2021**

Kecamatan/Subdistrict	2017	2018	2019	2020	2021
(1)	(2)	(3)	(4)	(5)	(6)
010 Sopai	8	8	8	8	8
020 Kesu	7	7	7	7	7
030 Sanggalangi	6	6	6	6	6
040 Buntao	6	6	6	6	6
050 Rantebua	7	7	7	7	7
060 Nanggala	9	9	9	9	9
070 Tondon	4	4	4	4	4
080 Tallunglipu	7	7	7	7	7
090 Rantepao	11	11	11	11	11
100 Tikala	7	7	7	7	7
110 Sesean	9	9	9	9	9
120 Balusu	7	7	7	7	7
130 Sa'dan	10	10	10	10	10
140 Bangkelekila	4	4	4	4	4
150 Sesean Suloaara	5	5	5	5	5
160 Kapala Pitu	6	6	6	6	6
170 Dende Piongan Napo	8	8	8	8	8
180 Awan Rante Karua	4	4	4	4	4
190 Rindingallo	9	9	9	9	9
200 Buntu Pepasan	13	13	13	13	13
210 Baruppu	4	4	4	4	4
<b>Toraja Utara</b>	<b>151</b>	<b>151</b>	<b>151</b>	<b>151</b>	<b>151</b>

Catatan/Note: <sup>1</sup> Termasuk kelurahan dan Unit Permukiman Transmigrasi (UPT)/Include Transmigration Settlement Unit  
Sumber/Source: Peraturan Kepala Badan Pusat Statistik Nomor 29 Tahun 2018 Tanggal 15 Januari 2018 tentang Perubahan Atas Peraturan Kepala Badan Pusat Statistik Nomor 55 Tahun 2017 tentang Kode dan Nama Wilayah Kerja Statistik Tahun 2017  
Chief Statistician Regulation Number 29/2018, January 15 2018, as a revision of Chief Statistician Regulation Number 55 of 2017 on Code and Name of Regional Level of Data Collection.

## 2.2 DEWAN PERWAKILAN RAKYAT DAERAH REGIONAL HOUSE OF REPRESENTATIVE

**Tabel** 2.2.1 **Jumlah Anggota Dewan Perwakilan Rakyat Daerah Menurut Partai Politik dan Jenis Kelamin di Kabupaten Toraja Utara, 2021**  
*Number of Representatives by Political Parties and Sex in Toraja Utara Regency, 2021*

Partai Politik <i>Political Parties</i>	Laki-laki <i>Male</i>	Perempuan <i>Female</i>	Jumlah <i>Total</i>
(1)	(2)	(3)	(4)
Partai Demokrasi Indonesia (F-PDIP) <i>Indonesian Democratic Party of Struggle</i>	4	-	4
Partai Golongan Karya (F-PG) <i>Party of the Functional Groups</i>	5	-	5
Partai Gerakan Indonesia Raya (F-Gerindra) <i>Great Indonesia Movement Party</i>	4	-	4
Partai Demokrat (F-Demokrat) <i>Democratic Party</i>	4	-	4
Partai Nasional Demokrat (F-NASDEM) <i>National Democratic Party</i>	4	2	6
Partai Hati Nurani Rakyat ( F-HANURA) <i>People's Conscience Party</i>	3	-	3
Partai Keadilan dan Persatuan Indonesia (F-PKPI) <i>Indonesian Justice and Unity Party</i>	2	-	1
Partai Persatuan Indonesia (F-Perindo) <i>Indonesian Unity Party</i>	1	1	2
<b>Jumlah/ Total</b>	<b>27</b>	<b>3</b>	<b>30</b>

Sumber/Source: Sekretariat DPRD Kabupaten Toraja Utara/*Secretariat Office of Toraja Utara Regional House of Representative*

**Tabel**  
**Table** 2.2.2

**Jumlah Anggota Dewan Perwakilan Rakyat Daerah Menurut Pendidikan Yang Ditamatkan dan Jenis Kelamin di Kabupaten Toraja Utara, 2021**  
**Number of Representatives by Educational Attainment and Sex in Toraja Utara Regency, 2021**

<b>Partai Politik</b> <b>Political Parties</b>	<b>Laki-laki</b> <b>Male</b>	<b>Perempuan</b> <b>Female</b>	<b>Jumlah</b> <b>Total</b>
(1)	(2)	(3)	(4)
SMA/Sederajat <i>General/Vocational Senior High School</i>	9	3	12
Diploma I/Akta I <i>Diploma I/Akta I</i>	-	-	-
Diploma II/Akta II <i>Diploma II/Akta II</i>	-	-	-
Diploma III/Akta III <i>Diploma III/Akta III</i>	-	-	-
Diploma IV <i>Bachelor of Applied Sciences</i>	-	-	-
Sarjana I (S1) <i>Bachelor Degree</i>	16	-	18
Sarjana II (S2) <i>Master Degree</i>	2	-	2
Doktor/Ph.D <i>Doctoral Degree/Ph.D</i>	-	-	-
<b>Jumlah/ Total</b>	<b>27</b>	<b>3</b>	<b>30</b>

Sumber/Source: Sekretariat DPRD Kabupaten Toraja Utara/*Secretariat Office of Toraja Utara Regional House of Representative*

**Tabel**  
**Table** 2.2.3

**Banyaknya Keputusan DPRD Menurut Jenis Keputusan di Kabupaten Toraja Utara, 2021**  
*Number of Regional House of Representative Decrees by Type of Decree in Toraja Utara Regency, 2021*

<b>Partai Politik</b> <i>Political Parties</i>	<b>Rincian Keputusan</b> <i>Type of Decree</i>
(1)	(2)
Peraturan Daerah <i>Regency Regulation</i>	7
Keputusan DPRD <i>House of Representatives Decree</i>	17
Keputusan Pimpinan <i>House Leaders Decree</i>	3
Keputusan Daerah <i>Regency Decree</i>	0
Rapat-rapat <i>Meetings</i>	122
<b>Jumlah/ Total</b>	<b>149</b>

Sumber/Source: Sekretariat DPRD Kabupaten Toraja Utara/*Secretariat Office of Toraja Utara Regional House of Representative*

## 2.3 SUMBER DAYA MANUSIA HUMAN RESOURCES

**Tabel** 2.3.1 **Jumlah Pegawai Negeri Sipil Menurut Jabatan dan Jenis Kelamin di Kabupaten Toraja Utara, Desember 2020 dan Desember 2021**  
*Number of Civil Servants by Occupation and Sex in Toraja Utara Regency, Desember 2020 dan Desember 2021*

Kecamatan <i>Subdistrict</i>	2020		Jumlah <i>Total</i>
	Laki-laki <i>Male</i>	Perempuan <i>Female</i>	
(1)	(2)	(3)	(4)
Fungsional Tertentu <i>Specific Functional</i>	672	1 212	1 884
Fungsional Umum <i>Staf General Functional</i>	423	565	988
Struktural/ <i>Structural</i>	477	347	824
Eselon V/ <i>5th Echelon</i>	-	-	-
Eselon IV/ <i>4th Echelon</i>	329	268	597
Eselon III/ <i>3rd Echelon</i>	120	72	192
Eselon II/ <i>2nd Echelon</i>	28	7	35
Eselon I/ <i>1st Echelon</i>	-	-	-
<b>Jumlah/<i>Total</i></b>	<b>1 572</b>	<b>2 124</b>	<b>3 696</b>

Lanjutan Tabel/*Continued Table 2.3.1*

Kecamatan <i>Subdistrict</i>	2021		
	Laki-laki <i>Male</i>	Perempuan <i>Female</i>	Jumlah <i>Total</i>
(1)	(5)	(6)	(7)
Fungsional Tertentu <i>Specific Functional</i>	917	1 770	2 687
Fungsional Umum <i>Staf General Functional</i>	245	142	387
Struktural/ <i>Structural</i>	338	223	561
Eselon V/ <i>5th Echelon</i>	-	-	-
Eselon IV/ <i>4th Echelon</i>	205	148	353
Eselon III/ <i>3rd Echelon</i>	111	68	179
Eselon II/ <i>2nd Echelon</i>	22	7	29
Eselon I/ <i>1st Echelon</i>	-	-	-
<b>Jumlah/<i>Total</i></b>	<b>1 500</b>	<b>2 135</b>	<b>3 635</b>

Sumber/*Source*: Dinas Kepegawaian, Pendidikan, dan Pelatihan Kabupaten Toraja Utara  
*Regional Office of Personnel Affairs of Toraja Utara Regency*



**Tabel**  
**Table** 2.3.2

**Jumlah Pegawai Negeri Sipil Menurut Tingkat Pendidikan dan Jenis Kelamin di Kabupaten Toraja Utara Desember 2020 dan Desember 2021**  
**Number of Civil Servants by Educational Level and Sex in Toraja Utara Regency December 2020 and December 2021**

Tingkat Pendidikan <i>Educational Level</i>	2020		
	Laki-laki <i>Male</i>	Perempuan <i>Female</i>	Jumlah <i>Total</i>
(1)	(2)	(3)	(4)
Sampai dengan SD <i>Up to Primary School</i>	5	-	5
SMP/Sederajat <i>General Junior High School</i>	14	-	14
SMA/Sederajat <i>General/Vocational Senior High School</i>	273	99	372
Diploma I, II/Akta I, II, III <i>Diploma I, II/Akta I, II, III</i>	92	390	482
Tingkat Sarjana/Doktor/Ph.D <i>University Graduates</i>	1 188	1 635	2 823
<b>Jumlah/Total</b>	<b>1 572</b>	<b>2 124</b>	<b>3 696</b>

Lanjutan Tabel/*Continued Table 2.3.2*

Tingkat Pendidikan <i>Educational Level</i>	2021		
	Laki-laki <i>Male</i>	Perempuan <i>Female</i>	Jumlah <i>Total</i>
(1)	(2)	(3)	(4)
Sampai dengan SD <i>Up to Primary School</i>	6	4	10
SMP/Sederajat <i>General Vocational Junior High School</i>	13	1	14
SMA/Sederajat <i>General/Vocational Senior High School</i>	208	82	290
Diploma I, II/Akta I, II, III <i>Diploma I, II/Akta I, II, III</i>	62	315	377
Tingkat Sarjana/Doktor/Ph.D <i>University Graduates</i>	1 229	1 715	2 944
<b>Jumlah/Total</b>	<b>1 518</b>	<b>2 117</b>	<b>3 635</b>

Sumber/*Source*: Dinas Kepegawaian, Pendidikan, dan Pelatihan Kabupaten Toraja Utara  
*Regional Office of Personnel Affairs of Toraja Utara Regency*

**Tabel**  
**Table** 2.3.3

**Jumlah Pegawai Negeri Sipil Menurut Tingkat Kepangkatan dan Jenis Kelamin di Kabupaten Toraja Utara Desember 2020 dan Desember 2021**  
**Number of Civil Servants by Hierarchy and Sex in Toraja Utara Regency, December 2020 and December 2021**

Pangkat/Golongan/Ruang Hierarchy	2020		
	Laki-laki Male	Perempuan Female	Jumlah Total
(1)	(2)	(3)	(4)
1. I/A (Juru Muda)	1	-	1
2. I/B (Juru Muda Tingkat I)	2	-	2
3. I/C (Juru)	4	-	4
4. I/D (Juru Tingkat I)	5	-	5
<b>Golongan I/Range I</b>	<b>12</b>	<b>-</b>	<b>12</b>
5. II/A (Pengatur Muda)	16	7	23
6. II/B (Pengatur Muda Tingkat I)	41	18	59
7. II/C (Pengatur)	89	144	233
8. II/D (Pengatur Tingkat I)	57	38	95
<b>Golongan II/Range II</b>	<b>203</b>	<b>207</b>	<b>410</b>
9. III/A (Penata Muda)	176	298	474
10. III/B (Penata Muda Tingkat I)	172	327	499
11. III/C (Penata)	227	332	559
12. III/D (Penata Tingkat I)	274	374	648
<b>Golongan III/Range III</b>	<b>849</b>	<b>1 331</b>	<b>2 180</b>
13. IV/A (Pembina)	190	228	418
14. IV/B (Pembina Tingkat I)	291	341	632
15. IV/C (Pembina Utama Muda)	26	16	42
16. IV/D (Pembina Utama Madya)	1	1	2
17. IV/E (Pembina Utama)	-	-	-
<b>Golongan IV/Range IV</b>	<b>508</b>	<b>586</b>	<b>1 094</b>
<b>Jumlah/Total</b>	<b>1 572</b>	<b>2 124</b>	<b>3 696</b>

Lanjutan Tabel/*Continued Table 2.3.3*

Pangkat/Golongan/Ruang <i>Hierarchy</i>	2021		
	Laki-laki <i>Male</i>	Perempuan <i>Female</i>	Jumlah <i>Total</i>
(1)	(5)	(6)	(7)
1. I/A (Juru Muda)	1	-	1
2. I/B (Juru Muda Tingkat I)	3	-	3
3. I/C (Juru)	4	1	5
4. I/D (Juru Tingkat I)	2	2	4
<b>Golongan I/Range I</b>	<b>10</b>	<b>3</b>	<b>13</b>
5. II/A (Pengatur Muda)	18	11	29
6. II/B (Pengatur Muda Tingkat I)	34	17	51
7. II/C (Pengatur)	82	84	166
8. II/D (Pengatur Tingkat I)	55	84	139
<b>Golongan II/Range II</b>	<b>189</b>	<b>196</b>	<b>385</b>
9. III/A (Penata Muda)	157	322	479
10. III/B (Penata Muda Tingkat I)	158	283	441
11. III/C (Penata)	233	389	622
12. III/D (Penata Tingkat I)	250	352	602
<b>Golongan III/Range III</b>	<b>798</b>	<b>1 346</b>	<b>2 144</b>
13. IV/A (Pembina)	209	254	463
14. IV/B (Pembina Tingkat I)	263	322	585
15. IV/C (Pembina Utama Muda)	26	17	43
16. IV/D (Pembina Utama Madya)	1	1	2
17. IV/E (Pembina Utama)	-	-	-
<b>Golongan IV/Range IV</b>	<b>290</b>	<b>340</b>	<b>630</b>
<b>Jumlah/Total</b>	<b>1 496</b>	<b>2 139</b>	<b>3 635</b>

Sumber/*Source*: Dinas Kepegawaian, Pendidikan, dan Pelatihan Kabupaten Toraja Utara  
Regional Office of Personnel Affairs of Toraja Utara Regency

**Tabel**  
**Table 2.3.4****Jumlah Pegawai Negeri Sipil Menurut Organisasi Perangkat Daerah (OPD) dan Jenis Kelamin di Kabupaten Toraja Utara, Desember 2021**  
**Number of Civil Servants by Regional Office and Sex in Toraja Utara Regency, December 2021**

<b>OPD</b> <b>Regional Office</b>	<b>Laki-laki</b> <b>Male</b>	<b>Perempuan</b> <b>Female</b>	<b>Jumlah</b> <b>Total</b>
(1)	(2)	(3)	(4)
Sekretariat Daerah	36	31	67
Sekretariat DPRD	12	7	19
Inspektorat	24	25	49
Dinas Pendidikan	964	1.008	1.972
Dinas Kesehatan	68	462	530
Dinas Pekerjaan Umum Dan Penataan Ruang	26	6	32
Dinas Perumahan Kawasan Pemukiman & Pertanahan	31	6	37
Dinas Satpol-PP & Damkar	32	-	32
Dinas Sosial	10	11	21
Dinas Tenaga Kerja & Transmigrasi	9	14	23
Dinas Pemberdayaan Perempuan, Perlindungan Anak, Pengendalian Penduduk Dan KB	5	32	37
Dinas Ketahanan Pangan	4	8	12
Dinas Lingkungan Hidup	22	14	36
Dinas Pemberdayaan Masyarakat & Lembang	16	9	25
Dinas Kependudukan & Pencatatan Sipil	14	9	23

Lanjutan Tabel/*Continued Table 2.3.4*

<b>OPD Regional Office</b>	<b>Laki-laki Male</b>	<b>Perempuan Female</b>	<b>Jumlah Total</b>
(1)	(2)	(3)	(4)
Dinas Perhubungan	24	5	29
Dinas Komunikasi Infomatika, Statistik & Persandian	13	9	22
Dinas Perindustrian Koperasi Dan UKM	12	9	21
Dinas Penanaman Modal Dan PTSP	3	20	23
Dinas Kepemudaan Dan Olahraga	-	-	-
Dinas Kebudayaan Dan Pariwisata	11	19	30
Dinas Perpustakaan Dan Kearsipan	8	14	22
Dinas Perikanan	11	4	15
Dinas Pertanian	37	29	66
Dinas Perdagangan	11	5	16
BAPPEDA	14	12	26
Badan Pengelolaan Keuangan & Aset Daerah	16	8	24
Badan Pendapatan Daerah	19	9	28
Badan Kepegawaian Pendidikan & Pelatihan	17	10	27
Badan Penanggulangan Bencana Daerah	12	10	22
Badan Kesatuan Bangsa Dan Politik	12	7	19

Lanjutan Tabel/*Continued Table 2.3.4*

<b>OPD</b> <i>Regional Office</i>	<b>Laki-laki</b> <i>Male</i>	<b>Perempuan</b> <i>Female</i>	<b>Jumlah</b> <i>Total</i>
(1)	(2)	(3)	(4)
Kecamatan Awan Karua	5	2	7
Kecamatan Balusu	7	7	14
Kecamatan Bangkelelila'	1	5	6
Kecamatan Baruppu'	5	1	6
Kecamatan Buntao'	6	6	12
Kecamatan Buntu Pepasan	8	2	10
Kecamatan Dende' Piongan Napo	11	1	12
Kecamatan Kapala Pitu	8	3	11
Kecamatan Kesu'	11	6	17
Kecamatan Nanggala	14	3	17
Kecamatan Rantebua	11	1	12
Kecamatan Rantepao	28	22	50
Kecamatan Rindingallo	9	4	13
Kecamatan Sa'dan	4	8	12
Kecamatan Sanggalangi'	12	3	15
Kecamatan Sesean Suloara'	20	10	30
Kecamatan Sesean	6	3	9
Kecamatan Sopai	10	7	17
Kecamatan Tallunglipu	16	17	33
Kecamatan Tikala	12	8	20
Kecamatan Tondon	1	6	7
<b>Jumlah/Total</b>	<b>1 698</b>	<b>1 937</b>	<b>3 635</b>

Sumber/*Source*: Dinas Kepegawaian, Pendidikan, dan Pelatihan Kabupaten Toraja Utara  
Regional Office of Personnel Affairs of Toraja Utara Regency

**Tabel**  
**Table 2.3.5****Jumlah Pegawai Negeri Sipil Menurut Organisasi Perangkat Daerah (OPD) dan Tingkat Kepangkatan di Kabupaten Toraja Utara, Desember 2021**  
**Number of Civil Servants by Regional Office and Hierarchy in Toraja Utara Regency, December 2021**

OPD Regional Office	Tingkat Kepangkatan/ Hierarchy				Jumlah Total
	I	II	III	IV	
(1)	(2)	(3)	(4)	(5)	(6)
Sekretariat Daerah	-	9	40	18	67
Sekretariat DPRD	-	5	9	5	19
Inspektorat	-	2	23	24	49
Dinas Pendidikan	4	98	1 047	823	1 972
Dinas Kesehatan	-	125	340	65	530
Dinas Pekerjaan Umum Dan Penataan Ruang	-	2	24	6	32
Dinas Perumahan Kawasan Pemukiman & Pertanahan	1	9	23	4	37
Dinas Satpol-PP & Damkar	-	12	18	2	32
Dinas Sosial	-	1	16	4	21
Dinas Tenaga Kerja & Transmigrasi	-	-	16	7	23
Dinas Pemberdayaan Perempuan, Perlindungan Anak, Pengendalian Penduduk Dan KB	-	5	26	6	37
Dinas Ketahanan Pangan	-	-	10	2	12
Dinas Lingkungan Hidup	2	14	15	5	36
Dinas Pemberdayaan Masyarakat & Lembang	-	2	18	5	25
Dinas Kependudukan & Pencatatan Sipil	-	3	16	4	23



Lanjutan Tabel/*Continued Table 2.3.5*

OPD <i>Regional Office</i>	Tingkat Kepangkatan/ <i>Hierarchy</i>				Jumlah <i>Total</i>
	I	II	III	IV	
(1)	(2)	(3)	(4)	(5)	(6)
Dinas Perhubungan	-	9	16	4	29
Dinas Komunikasi Informatika, Statistik & Persandian	-	2	15	5	22
Dinas Perindustrian Koperasi Dan UKM	-	1	15	5	21
Dinas Penanaman Modal Dan PTSP	-	-	17	6	23
Dinas Kepemudaan Dan Olahraga	-	-	-	-	-
Dinas Kebudayaan Dan Pariwisata	-	-	22	8	30
Dinas Perpustakaan Dan Kearsipan	-	-	21	1	22
Dinas Perikanan	-	2	12	1	15
Dinas Pertanian	-	4	43	19	66
Dinas Perdagangan	-	-	12	4	16
BAPPEDA	-	1	17	8	26
Badan Pengelolaan Keuangan & Aset Daerah	-	3	17	4	24
Badan Pendapatan Daerah	2	7	13	6	28
Badan Kepegawaian Pendidikan & Pelatihan	-	1	20	6	27
Badan Penanggulangan Bencana Daerah	-	2	14	6	22
Badan Kesatuan Bangsa Dan Politik	-	-	14	5	19

Lanjutan Tabel/*Continued Table 2.3.5*

OPD <i>Regional Office</i>	Tingkat Kepangkatan/ <i>Hierarchy</i>				Jumlah <i>Total</i>
	I	II	III	IV	
(1)	(2)	(3)	(4)	(5)	(6)
Kecamatan Awan Karua	-	1	5	1	7
Kecamatan Balusu	-	3	10	1	14
Kecamatan Bangkeleklila'	-	-	4	2	6
Kecamatan Baruppu'	-	1	4	1	6
Kecamatan Buntao'	-	4	7	1	12
Kecamatan Buntu Pepasan	1	2	5	2	10
Kecamatan Dende' Piongan Napo	-	4	7	1	12
Kecamatan Kapala Pitu	-	5	6	-	11
Kecamatan Kesu'	-	4	11	2	17
Kecamatan Nanggala	-	5	12	-	17
Kecamatan Rantebua	-	2	9	1	12
Kecamatan Rantepao	1	8	40	1	50
Kecamatan Rindingallo	-	6	5	2	13
Kecamatan Sa'dan	-	3	8	1	12
Kecamatan Sanggalangi'	-	4	10	1	15
Kecamatan Sesean Sulooara'	-	2	27	1	30
Kecamatan Sesean	-	2	6	1	9
Kecamatan Sopai	-	4	11	2	17
Kecamatan Tallunglipu	-	6	25	2	33
Kecamatan Tikala	2	-	18	-	20
Kecamatan Tondon	-	-	5	2	7
<b>Jumlah/Total</b>	<b>13</b>	<b>385</b>	<b>2 144</b>	<b>1 093</b>	<b>3 635</b>

Sumber/*Source*: Dinas Kepegawaian, Pendidikan, dan Pelatihan Kabupaten Toraja Utara  
*Regional Office of Personnel Affairs of Toraja Utara Regency*

**Tabel**  
**Table 2.3.6****Jumlah Tenaga Kontrak Pemerintah Menurut Organisasi Perangkat Daerah (OPD) dan Jenis Kelamin di Kabupaten Toraja Utara, Desember 2021**  
**Number of Temporary Workers by Regional Office and Sex in Toraja Utara Regency, December 2021**

<b>OPD</b> <b>Regional Office</b>	<b>Laki-laki</b> <b>Male</b>	<b>Perempuan</b> <b>Female</b>	<b>Jumlah</b> <b>Total</b>
(1)	(2)	(3)	(4)
Sekretariat Daerah	32	37	69
Sekretariat DPRD	35	29	64
Inspektorat	12	7	19
Dinas Pendidikan	475	1 289	1 764
Dinas Kesehatan	137	568	705
Dinas Pekerjaan Umum Dan Penataan Ruang	51	29	80
Dinas Perumahan Kawasan Pemukiman & Pertanahan	30	11	41
Dinas Satpol-PP & Damkar	255	51	306
Dinas Sosial	6	7	13
Dinas Tenaga Kerja & Transmigrasi	4	8	12
Dinas Pemberdayaan Perempuan, Perlindungan Anak, Pengendalian Penduduk Dan KB	6	30	36
Dinas Ketahanan Pangan	2	5	7
Dinas Lingkungan Hidup	132	16	148
Dinas Pemberdayaan Masyarakat & Lembaga	16	11	27
Dinas Kependudukan & Pencatatan Sipil	9	26	35

Lanjutan Tabel/*Continued Table* 2.3.6

<b>OPD Regional Office</b>	<b>Laki-laki Male</b>	<b>Perempuan Female</b>	<b>Jumlah Total</b>
(1)	(2)	(3)	(4)
Dinas Perhubungan	34	30	64
Dinas Komunikasi Informatika, Statistik & Persandian	20	20	40
Dinas Perindustrian Koperasi Dan UKM	27	22	49
Dinas Penanaman Modal Dan PTSP	10	13	23
Dinas Kepemudaan Dan Olahraga	7	6	13
Dinas Kebudayaan Dan Pariwisata	34	31	65
Dinas Perpustakaan Dan Kearsipan	10	8	18
Dinas Perikanan	7	9	16
Dinas Pertanian	47	45	92
Dinas Perdagangan	6	6	12
BAPPEDA	13	9	22
Badan Pengelolaan Keuangan & Aset Daerah	16	29	45
Badan Pendapatan Daerah	39	28	67
Badan Kepegawaian Pendidikan & Pelatihan	6	12	18
Badan Penanggulangan Bencana Daerah	25	17	42
Badan Kesatuan Bangsa Dan Politik	7	8	15

Lanjutan Tabel/Continued Table 2.3.6

<b>OPD Regional Office</b>	<b>Laki-laki Male</b>	<b>Perempuan Female</b>	<b>Jumlah Total</b>
(1)	(2)	(3)	(4)
Kecamatan Awan Karua	-	2	2
Kecamatan Balusu	5	-	5
Kecamatan Bangkeleleka'	3	5	8
Kecamatan Baruppu'	5	4	9
Kecamatan Buntao'	3	8	11
Kecamatan Buntu Pepsan	6	5	11
Kecamatan Dende' Piongan Napo	7	9	16
Kecamatan Kapala Pitu	3	2	5
Kecamatan Kesu'	3	7	10
Kecamatan Nanggala	2	4	6
Kecamatan Rantebua	5	10	15
Kecamatan Rantepao	24	60	84
Kecamatan Rindingallo	2	6	8
Kecamatan Sa'dan	7	11	18
Kecamatan Sanggalangi'	10	17	27
Kecamatan Sesean Suloara'	15	15	30
Kecamatan Sesean	5	11	16
Kecamatan Sopai	4	11	15
Kecamatan Tallunglipu	11	27	38
Kecamatan Tikala	7	21	28
Kecamatan Tondon	4	8	12
<b>Jumlah/Total</b>	<b>1 641</b>	<b>2 660</b>	<b>4 301</b>

Sumber/Source: Dinas Kepegawaian, Pendidikan, dan Pelatihan Kabupaten Toraja Utara  
Regional Office of Personnel Affairs of Toraja Utara Regency

## 2.4 KEUANGAN PEMERINTAH GOVERNMENT FINANCE

**Tabel 2.4.1** Realisasi Pendapatan Pemerintah di Kabupaten Toraja Utara Menurut Jenis Pendapatan (rupiah), 2016–2021  
*Actual Toraja Utara Regency Government Revenues by Type of Revenues (rupiahs), 2016-2021*

Jenis Pendapatan/ <i>Type of Revenues</i>	2016	2017
(1)	(2)	(3)
<b>1. Pendapatan Asli Daerah (PAD)/<i>Regional Revenue</i></b>	<b>34 896 515 041,55</b>	<b>44 165 976 209,12</b>
1.1 Pajak Daerah/ <i>Regional Tax</i>	11 040 040 061,60	16 208 700 402,38
1.2 Retribusi Daerah/ <i>Regional Retribution</i>	6 357 249 151,00	9 417 800 962,50
1.3 Hasil Perusahaan Milik Daerah dan Pengelolaan Kekayaan Daerah yang Dipisahkan/ <i>Regional-Owned Company Revenue and Separated Management of Regional Wealth</i>	3 758 828 122,00	4 582 290 292,20
1.4 Lain-lain PAD yang Sah/ <i>Other Regional Revenue</i>	13 740 397 706,95	13 957 184 552,04
<b>2. Dana Perimbangan/<i>Balance Funds</i></b>	<b>677 025 597 393,00</b>	<b>711 002 965 149,00</b>
2.1 Bagi Hasil/ <i>Sharing Revenue</i>	16 490 920 542,00	12 626 167 383,00
2.2 Dana Alokasi Umum/ <i>General Allocation Fund</i>	527 790 139 000,00	518 518 563 000,00
2.3 Dana Alokasi Khusus/ <i>Special Allocation Fund</i>	132 744 537 851,00	179 858 234 766,00
2.4 Pendapatan dari Pusat Lainnya/ <i>Other Central Government Fund</i>	0,00	0,00
<b>3. Lain-lain Pendapatan yang Sah/<i>Other Revenue</i></b>	<b>161 335 270 752,40</b>	<b>181 930 806 828,00</b>
3.1 Pendapatan Hibah/ <i>Grant</i>	0,00	938 000 000,00
3.2 Dana Bagi Hasil Pajak dari Provinsi dan Pemerintah Daerah Lainnya/ <i>Tax Sharing Revenue from Provincial and Other Regional Governments</i>	30 574 318 891,40	34 920 903 228,00
3.3 Dana Penyesuaian dan Otonomi Daerah (Dana Desa)/ <i>Regional Adjustment and Autonomy Fund</i>	67 191 556 000,00	88 526 067 000,00
3.4 Bantuan Keuangan dari Provinsi atau Pemerintah Daerah Lainnya/ <i>Financial Assistance from Provincial or Other Regional Governments</i>	63 566 733 281,00	9 653 151 600,00
3.5 Lainnya/ <i>Others</i>	2 662 580,00	47 892 685 000,00
3.6 Dana Kapitasi Jaminan Kesehatan Nasional pada Fasilitas Kesehatan Tingkat Pertama/ <i>Capitation Fund of National Health Insurance for First-class Healthcare Facilities</i>	0,00	0,00
<b>Jumlah/<i>Total</i></b>	<b>873 257 383 186,95</b>	<b>937 099 748 186,12</b>

Lanjutan Tabel/*Continued Table 2.4.1*

Jenis Pendapatan/ <i>Type of Revenues</i>	2018	2019
(1)	(4)	(5)
<b>1. Pendapatan Asli Daerah (PAD)/<i>Regional Revenue</i></b>	<b>41 975 878 751,30</b>	<b>51 882 966 518,99</b>
1.1 Pajak Daerah/ <i>Regional Tax</i>	18 403 534 804,74	19 572 426 271,00
1.2 Retribusi Daerah/ <i>Regional Retribution</i>	14 106 452 735,50	16 632 524 812,00
1.3 Hasil Perusahaan Milik Daerah dan Pengelolaan Kekayaan Daerah yang Dipisahkan/ <i>Regional-Owned Company Revenue and Separated Management of Regional Wealth</i>	4 272 402 607,00	4 832 342 223,00
1.4 Lain-lain PAD yang Sah/ <i>Other Regional Revenue</i>	5 193 488 604,06	10 845 673 212,99
<b>2. Dana Perimbangan/<i>Balance Funds</i></b>	<b>795 904 719 613,00</b>	<b>763 972 242 419,00</b>
2.1 Bagi Hasil/ <i>Sharing Revenue</i>	13 803 155 587,00	12 388 730 979,00
2.2 Dana Alokasi Umum/ <i>General Allocation Fund</i>	519 040 535 000,00	553 781 929 000,00
2.3 Dana Alokasi Khusus/ <i>Special Allocation Fund</i>	263 061 029 026,00	197 801 582 440,00
2.4 Pendapatan dari Pusat Lainnya/ <i>Other Central Government Fund</i>	0,00	0,00
<b>3. Lain-lain Pendapatan yang Sah/<i>Other Revenue</i></b>	<b>220 894 813 026,00</b>	<b>302 276 099 520,13</b>
3.1 Pendapatan Hibah/ <i>Grant</i>	0,00	23 217 684 348,91
3.2 Dana Bagi Hasil Pajak dari Provinsi dan Pemerintah Daerah Lainnya/ <i>Tax Sharing Revenue from Provincial and Other Regional Governments</i>	34 295 766 757,00	41 430 931 565,22
3.3 Dana Penyesuaian dan Otonomi Daerah (Dana Desa)/ <i>Regional Adjustment and Autonomy Fund</i>	109 601 625 000,00	133 918 314 000,00
3.4 Bantuan Keuangan dari Provinsi atau Pemerintah Daerah Lainnya/ <i>Financial Assistance from Provincial or Other Regional Governments</i>	10 115 283 723,00	9 710 404 000,00
3.5 Lainnya/ <i>Others</i>	56 143 192 032,00	81 249 132 589,00
3.6 Dana Kapitasi Jaminan Kesehatan Nasional pada Fasilitas Kesehatan Tingkat Pertama/ <i>Capitation Fund of National Health Insurance for First-class Healthcare Facilities</i>	10 738 945 514,00	12 749 633 017,00
<b>Jumlah/<i>Total</i></b>	<b>1 058 775 411 390,30</b>	<b>1 118 131 308 458,12</b>

Lanjutan Tabel/*Continued Table 2.4.1*

Jenis Pendapatan/ <i>Type of Revenues</i>	2020	2021
(1)	(6)	(7)
<b>1. Pendapatan Asli Daerah (PAD)/<i>Regional Revenue</i></b>	<b>43 853 643 361,93</b>	<b>45 992 928 912</b>
1.1 Pajak Daerah/ <i>Regional Tax</i>	18 997 710 881,00	17 699 465 201
1.2 Retribusi Daerah/ <i>Regional Retribution</i>	12 704 535 935,00	14 832 539 619
1.3 Hasil Perusahaan Milik Daerah dan Pengelolaan Kekayaan Daerah yang Dipisahkan/ <i>Regional-Owned Company Revenue and Separated Management of Regional Wealth</i>	5 161 183 228,00	5 195 948 040
1.4 Lain-lain PAD yang Sah/ <i>Other Regional Revenue</i>	6 990 213 317,93	8 264 976 052
<b>2. Dana Perimbangan/<i>Balance Funds</i></b>	<b>692 417 989 776,00</b>	<b>707 977 835 687</b>
2.1 Bagi Hasil/ <i>Sharing Revenue</i>	14 006 839 639,00	21 096 107 822
2.2 Dana Alokasi Umum/ <i>General Allocation Fund</i>	505 895 983 000,00	498 206 117 000
2.3 Dana Alokasi Khusus/ <i>Special Allocation Fund</i>	161 875 289 137,00	188 675 610 865
2.4 Pendapatan dari Pusat Lainnya/ <i>Other Central Government Fund</i>	10 639 878 000,00	-
<b>3. Lain-lain Pendapatan yang Sah/<i>Other Revenue</i></b>	<b>245 446 175 345,50</b>	<b>208 416 214 320</b>
3.1 Pendapatan Hibah/ <i>Grant</i>	15 478 934 507,00	28 958 153 955
3.2 Dana Bagi Hasil Pajak dari Provinsi dan Pemerintah Daerah Lainnya/ <i>Tax Sharing Revenue from Provincial and Other Regional Governments</i>	39 608 040 838,50	34 604 694 202
3.3 Dana Penyesuaian dan Otonomi Daerah (Dana Desa)/ <i>Regional Adjustment and Autonomy Fund</i>	136 239 738 000,00	136 239 743 000
3.4 Bantuan Keuangan dari Provinsi atau Pemerintah Daerah Lainnya/ <i>Financial Assistance from Provincial or Other Regional Governments</i>	54 119 462 000,00	8 613 623 163
3.5 Lainnya/ <i>Others</i>	0,00	-
3.6 Dana Kapitasi Jaminan Kesehatan Nasional pada Fasilitas Kesehatan Tingkat Pertama/ <i>Capitation Fund of National Health Insurance for First-class Healthcare Facilities</i>	0,00	-
<b>Jumlah/<i>Total</i></b>	<b>981 717 808 483,43</b>	<b>962 386 978 919</b>

Sumber/*Source*: Badan Pengelola Keuangan dan Aset Daerah Kabupaten Toraja Utara/*Regional Agency for Financial and Asset Management of Toraja Utara Regency*



**Tabel**  
**Table 2.4.2****Realisasi Belanja Pemerintah di Kabupaten Toraja Utara Menurut Jenis Belanja (rupiah), 2016–2021**  
**Actual Toraja Utara Regency Government Expenditures by Type of Expenditures (rupiahs), 2016–2021**

Jenis Belanja Type of Expenditures	2016	2017
(1)	(2)	(3)
<b>1. Belanja Tidak Langsung/Indirect Expenditures</b>	<b>495 496 027 917,00</b>	<b>471 984 728 784,00</b>
1.1 Belanja Pegawai/Personnel Expenditures	360 964 556 812,00	318 756 427 106,00
1.2 Belanja Bunga/Interest Expenditures	0,00	0,00
1.3 Belanja Subsidi/Subsidies Expenditures	0,00	0,00
1.4 Belanja Hibah/Grant Expenditures	9 409 683 276,00	6 331 746 488,00
1.5 Belanja Bagi Hasil/Sharing Fund Expenditures	2 377 537 300,00	2 233 259 450,00
1.6 Belanja Bantuan Keuangan/Financial Aids Expenditures	122 744 250 529,00	144 663 295 740,00
1.7 Belanja Tidak Terduga/Unpredicted Expenditures	0,00	0,00
1.8 Belanja Biaya Pinjaman Daerah/Regional Credit Expenditures	0,00	0,00
<b>2. Belanja Langsung/Direct Expenditures</b>	<b>386 720 314 717,30</b>	<b>458 435 738 287,32</b>
2.1 Belanja Pegawai/Personnel Expenditures	17 846 367 500,00	11 843 267 050,00
2.2 Belanja Barang dan Jasa/Goods and Services Expenditures	161 411 713 959,00	235 021 982 019,00
2.3 Belanja Modal/Capital Expenditure	207 462 233 258,30	211 570 489 218,32
<b>Jumlah/Total</b>	<b>882 216 342 634,30</b>	<b>930 420 467 071,32</b>

Lanjutan Tabel/*Continued Table 2.4.2*

Jenis Belanja <i>Type of Expenditures</i>	2018	2019
(1)	(4)	(5)
<b>1. Belanja Tidak Langsung/<i>Indirect Expenditures</i></b>	<b>507 251 568 443,00</b>	<b>582 788 094 961,00</b>
1.1 Belanja Pegawai/ <i>Personnel Expenditures</i>	329 402 001 904,00	347 981 935 402,00
1.2 Belanja Bunga/ <i>Interest Expenditures</i>	0,00	0,00
1.3 Belanja Subsidi/ <i>Subsidies Expenditures</i>	0,00	0,00
1.4 Belanja Hibah/ <i>Grant Expenditures</i>	9 804 240 000,00	42 445 331 019,00
1.5 Belanja Bagi Hasil/ <i>Sharing Fund Expenditures</i>	4 401 489 600,00	4 025 729 750,00
1.6 Belanja Bantuan Keuangan/ <i>Financial Aids Expenditures</i>	163 643 836 939,00	188 301 814 540,00
1.7 Belanja Tidak Terduga/ <i>Unpredicted Expenditures</i>	0,00	33 284 250,00
1.8 Belanja Biaya Pinjaman Daerah/ <i>Regional Credit Expenditures</i>	0,00	0,00
<b>2. Belanja Langsung/<i>Direct Expenditures</i></b>	<b>520 340 719 524,00</b>	<b>509 951 856 537,00</b>
2.1 Belanja Pegawai/ <i>Personnel Expenditures</i>	15 724 954 753,00	8 256 370 500,00
2.2 Belanja Barang dan Jasa/ <i>Goods and Services Expenditures</i>	288 372 435 826,00	259 369 131 073,00
2.3 Belanja Modal/ <i>Capital Expenditure</i>	216 243 328 945,00	242 326 354 964,00
<b>Jumlah/<i>Total</i></b>	<b>1 027 592 287 967,00</b>	<b>1 092 739 951 498,00</b>

Lanjutan Tabel/Continued Table 2.4.2

Jenis Belanja <i>Type of Expenditures</i>	2020	2021
(1)	(6)	(7)
<b>1. Belanja Tidak Langsung/Indirect Expenditures</b>	<b>572 888 811 805,00</b>	<b>560.533.398.913</b>
1.1 Belanja Pegawai/Personnel Expenditures	333 340 922 933,00	362 304 245 053,00
1.2 Belanja Bunga/Interest Expenditures	0,00	0,00
1.3 Belanja Subsidi/Subsidies Expenditures	0,00	0,00
1.4 Belanja Hibah/Grant Expenditures	51 891 507 000,00	7 226 902 310,00
1.5 Belanja Bagi Hasil/Sharing Fund Expenditures	2 963 030 619,00	2 616 824 750,00
1.6 Belanja Bantuan Keuangan/Financial Aids Expenditures	181 888 154 253,00	187 295 966 800,00
1.7 Belanja Tidak Terduga/Unpredicted Expenditures	2 805 197 000,00	2 910 000,00
1.8 Belanja Biaya Pinjaman Daerah/Regional Credit Expenditures	0,00	1 086 550 000,00 <sup>1</sup>
<b>2. Belanja Langsung/Direct Expenditures</b>	<b>443 009 604 760,68</b>	<b>399.603.973.190</b>
2.1 Belanja Pegawai/Personnel Expenditures	7 261 654 848,00	-
2.2 Belanja Barang dan Jasa/Goods and Services Expenditures	216 472 267 704,00	264 373 824 315,28
2.3 Belanja Modal/Capital Expenditure	219 275 682 208,68	135 230 148 874,96
<b>Jumlah/Total</b>	<b>1 015 898 416 565,68</b>	<b>960.137.372.103</b>

Catatan/ Note: Belanja bantuan sosial/Social relief expenditure

Sumber/Source: Badan Pengelola Keuangan dan Aset Daerah Kabupaten Toraja Utara/Regional Agency for Financial and Asset Management of Toraja Utara Regency

# 3

# PENDUDUK

Population

2021

**264.145**

Total penduduk Kabupaten  
Regency population



**134.913**

Laki-laki/Male

**129.232**

Perempuan/Female



**28.555**

Rantepao

**20.733**

Tallunglipu

**19.415**

Kesu

**19.010**

Sa'dan

**15.863**

Sopai

**14.734**

Bunpes

**13.490**

Sesean

**13.350**

Sanggalangi

**12.788**

Tondon

**12.479**

Tikala

**11.645**

Buntao

**10.428**

Nanggala

**9.206**

Rindingallo

**9.096**

Denpina

**9.076**

Rantebua

**8.895**

Bangkeleklila

**8.058**

Balusu

**7.641**

Baruppu

**7.033**

Kapala Pitu

**6.969**

Sesean Suloara

**5.641**

Awan

19.001 - 29.000



8.001 - 19.000



5.001 - 8.000



Sumber :  
Source :

**BPS, Hasil Proyeksi Penduduk Interim 2020-2023**

BPS-Statistics Indonesia, the result of Interim Population Projection 2020-2023 (mid year/June)

Halaman ini sengaja dikosongkan  
*This page intentionally left blank*

<https://torutkanbps.go.id>

**PENJELASAN TEKNIS**

**TECHNICAL NOTES**

1. Salah satu **sumber data kependudukan adalah sensus penduduk** yang dilaksanakan setiap sepuluh tahun sekali. Sensus penduduk telah dilaksanakan sebanyak tujuh kali sejak Indonesia merdeka, yaitu tahun 1961, 1971, 1980, 1990, 2000, 2010, dan 2020.

Keenam sensus penduduk sebelumnya dilaksanakan dengan menggunakan metode tradisional, yaitu mencatat setiap penduduk dari rumah ke rumah. Pertama kalinya dalam sejarah sensus penduduk di Indonesia, Sensus Penduduk 2020 (SP2020) menggunakan metode kombinasi yaitu dengan memanfaatkan data Administrasi Kependudukan (Admindex) dari Direktorat Jenderal Kependudukan dan Pencatatan Sipil (Ditjen Dukcapil) Kementerian Dalam Negeri (Kemendagri) sebagai data dasar pelaksanaan SP2020. Hal ini dirancang dan dilaksanakan sebagai upaya untuk mewujudkan "SATU DATA KEPENDUDUKAN INDONESIA".

SP2020 mencakup seluruh penduduk yang tinggal di wilayah teritorial Indonesia, mencakup Warga Negara Indonesia (WNI) dan Warga Negara Asing (WNA) yang telah menetap atau

1. *One of the **sources of demographic data is population census**, which is conducted every ten years. Population Census has been conducted seven times since Indonesia's independence: 1961, 1971, 1980, 1990, 2000, 2010, and 2020.*

*The previous six population censuses were carried out using the traditional method, canvassing each person door-to-door. For the first time in the history of the population census in Indonesia, the 2020 Population Census (PC2020) used a combined method, that is utilizing Population Administration data managed by the Directorate General of Population and Civil Registration of the Ministry of Home Affairs as the basic data for the population census. This is designed and implemented as an effort to realize "ONE INDONESIAN POPULATION DATA".*

*PC2020 covered all residents who live in Indonesia's territory, including Indonesian citizens (WNI) and foreign citizens (WNA) who have stayed or plan to stay in Indonesian territory for at least one year. The Indonesian citizens*

berencana menetap di wilayah Indonesia selama minimal satu tahun. WNI yang dicakup juga termasuk mereka yang berada di luar negeri, yaitu Anggota Korps Diplomatik Republik Indonesia beserta keluarganya di luar negeri dan Anggota TNI/POLRI beserta keluarganya yang sedang melakukan misi perdamaian di luar negeri.

Untuk tahun yang tidak dilaksanakan sensus penduduk, data kependudukan diperoleh dari hasil proyeksi penduduk. Proyeksi penduduk merupakan suatu perhitungan ilmiah yang didasarkan pada asumsi dari komponen-komponen perubahan penduduk, yaitu kelahiran, kematian, dan migrasi (migrasi internasional dan migrasi risen antar provinsi). Proyeksi penduduk interim 2020-2023 dihitung menggunakan data dasar penduduk hasil perapihan umur dari data Administrasi Kependudukan dan SP2020 dengan menggunakan asumsi Angka Kelahiran Total sejak tahun 2020 konstan 2,1 (sesuai Proyeksi Survei Penduduk antar Sensus (SUPAS) 2015-2045), Angka Kematian Bayi (AKB) meneruskan hasil Proyeksi SUPAS 2015-2045, dan pola migrasi 2020 sama dengan pola migrasi hasil SUPAS 2015.

*who are covered also include those who are abroad, namely members of the Diplomatic Corps of the Republic of Indonesia and their families abroad and members of the TNI/POLRI and their families who are carrying out Peacekeeping Missions abroad.*

*For the periods besides the census year, population projection is applied to estimate population for those years. The population projection is an estimation based on the demographic components, such as birth, death, and migration (international migration and recent migration). The interim population projection for 2020-2023 is calculated from the single age smoothed combined from Population Administration Data and the 2020 Population Census. It uses the assumption that the Total Fertility Rate (TFR) since 2020 is constant at 2.1 (according to the population projection of 2015-2045 Intercensal Population Survey (SUPAS)), Infant Mortality Rate (IMR) continues the results of the 2015-2045 SUPAS Projection, and the 2020 migration pattern is the same as the pattern of migration in SUPAS2015 results.*

Dalam publikasi ini, data yang disajikan merupakan hasil SP2020 (September), dan hasil proyeksi penduduk interim 2020-2023 (pertengahan tahun/Juni).

*The data presented in this publication are the PC2020 results (September) and the result of interim population projection 2020-2023 (midyear/June).*

**2. Penduduk Indonesia** adalah semua orang yang berdomisili di wilayah teritorial Indonesia, mencakup Warga Negara Indonesia (WNI) dan Warga Negara Asing (WNA) yang telah menetap selama satu tahun atau lebih atau berencana menetap di wilayah Indonesia selama minimal satu tahun. Pada sensus sebelumnya referensi waktu dalam konsep kependudukan adalah enam bulan. Perubahan ini didasari oleh UU No. 24 Tahun 2013 tentang Perubahan atas UU No. 23 Tahun 2006 tentang Administrasi Kependudukan pada Pasal 15.

**2. The population of Indonesia** are all people who live in Indonesia's territory, including Indonesian citizens and foreign citizens who have lived for one year or more or plan to stay in Indonesia territory for at least one year. In the previous census the time reference in the population concept was six months. This change is based on Law no.24 of 2013 concerning Amendments to Law no. 23 of 2006 concerning Population Administration in Article 15.

**3. Laju pertumbuhan penduduk per tahun** adalah angka yang menunjukkan rata-rata tingkat penambahan penduduk per tahun dalam jangka waktu tertentu. Angka ini dinyatakan sebagai persentase dari penduduk dasar. Metode penghitungan laju pertumbuhan penduduk yang digunakan oleh BPS adalah metode geometrik.

**3. Annual population growth rate** is a number that shows the average rate of population growth per year in a certain period. This rate is a percentage of the basic population. The method used by Statistics Indonesia is the geometric method.

**4. Kepadatan penduduk** adalah ukuran persebaran penduduk yang menunjukkan jumlah

**4. Population density** is a measure of the distribution of the population



penduduk untuk setiap kilometer persegi luas wilayah.

*which shows the total population for each square kilometer of area.*

5. **Rasio jenis kelamin** adalah perbandingan antara jumlah penduduk laki-laki dan jumlah penduduk perempuan pada suatu daerah dan waktu tertentu, yang biasanya dinyatakan dalam banyaknya penduduk laki-laki per 100 perempuan.

5. **Sex ratio** is the ratio between total male population and female population in a certain area and at a certain time, which is usually stated in the number of male residents per 100 females.

6. **Penduduk usia kerja** adalah penduduk yang berumur 15 tahun ke atas.

6. **Working age population** is person of 15 years and over.

7. **Angkatan kerja** adalah penduduk usia kerja (15 tahun ke atas) yang bekerja, punya pekerjaan namun sementara tidak bekerja, dan pengangguran.

7. **Labor force or economically active** are persons of 15 years and over, who in the previous week were working, temporarily absent from work but having jobs, and unemployment.

8. **Bekerja** adalah kegiatan ekonomi yang dilakukan dengan maksud memperoleh atau membantu memperoleh pendapatan atau keuntungan dan lamanya bekerja paling sedikit 1 jam secara terus menerus dalam seminggu yang lalu.

8. **Working** is economic activity conducted by a person and intended to earn income by doing work or helping to do work at least one hour continuously during the reference week (including unpaid family worker/s for any economic activity).

9. **Lapangan usaha** adalah bidang kegiatan dari pekerjaan/tempat bekerja di mana seseorang bekerja. Klasifikasi lapangan usaha mengikuti Klasifikasi Baku Lapangan Usaha Indonesia (KBLI) dalam 1 digit.

9. **Industry** is field of a person's activity or establishment. The classification of industries follows the Indonesia Standard Industrial Classification (KBLI) in one digit.

10. **Status pekerjaan** adalah kedudukan seseorang dalam unit

usaha/kegiatan dalam melakukan pekerjaan.

11. **Berusaha sendiri tanpa dibantu orang lain** adalah bekerja atau berusaha dengan menanggung risiko secara ekonomis, yaitu dengan tidak kembalinya ongkos produksi yang telah dikeluarkan dalam rangka usahanya tersebut, serta tidak menggunakan pekerja dibayar maupun pekerja tak dibayar, termasuk yang sifat pekerjaannya memerlukan teknologi atau keahlian khusus.
12. **Berusaha dibantu buruh tidak tetap/buruh tidak dibayar** adalah bekerja atau berusaha atas risiko sendiri, dan menggunakan buruh/pekerja tak dibayar dan atau buruh/pekerja tidak tetap.
13. **Berusaha dibantu buruh tetap/buruh dibayar** adalah berusaha atas risiko sendiri dan mempekerjakan paling sedikit satu orang buruh/pekerja tetap yang dibayar.
14. **Buruh/karyawan/pegawai** adalah seseorang yang bekerja pada orang lain atau instansi/kantor/perusahaan secara tetap dengan menerima upah/gaji baik berupa uang maupun barang. Buruh yang tidak mempunyai majikan tetap digolongkan sebagai pekerja bebas. Seseorang dianggap memiliki majikan tetap

10. **Employment status** is the status of a person at his place of work or establishment where he was employed.

11. **Own-account worker** is a person who works at his own risk, that is with no return on production costs that have been incurred in the framework of the business, without assisted by paid per mount worker or unpaid worker include technical job or skill job.

12. **Employer assisted by temporary workers/unpaid worker** is a person who works at his own risk and assisted by temporary worker/unpaid worker.

13. **Employer assisted by permanent workers/paid workers** is a person who does his business at her/his own risk at least one assisted by paid permanent worker.

14. **Employee** is a person who work permanently for other people or institution/office/company and gains some money/cash or goods as wage/salary. Labor who have no permanent employer is categorized as a casual worker. A laborers in general is considered to have a permanent employer if he has the same employer during the past month, particularly for building

jika memiliki 1 (satu) majikan (orang/rumah tangga) yang sama dalam sebulan terakhir, khusus pada sektor bangunan batasannya tiga bulan. Apabila majikannya instansi/lembaga, boleh lebih dari satu.

**15. Pekerja bebas** adalah seseorang yang bekerja pada orang lain/ majikan/institusi yang tidak tetap (lebih dari 1 majikan dalam sebulan terakhir) di usaha pertanian baik berupa usaha rumah tangga maupun bukan usaha rumah tangga, ataupun di nonpertanian atas dasar balas jasa dengan menerima upah atau imbalan baik berupa uang maupun barang, dan baik dengan sistem pembayaran harian maupun borongan

**16. Pekerja tak dibayar** adalah seseorang yang bekerja membantu usaha untuk memperoleh penghasilan/keuntungan yang dilakukan oleh salah seorang anggota rumah tangga atau bukan anggota rumah tangga tanpa mendapat upah/gaji baik berupa uang maupun barang.

*construction sector is 3 months. If the employer is an institution, more than 1 (one) employer is allowed.*

**15. Casual employee** is a person who does not work permanently for other people/employer/institution (more than 1 employer during the last 1 month) in agricultural sector, either home industry or not home industry, or in non-agricultural sector based on remuneration paid with money or goods, and based on daily or contact payment system.

**16. Unpaid worker** is a person who intended to work without pay either with money or good, in an establishment run by other members of the family, relative or neighbour.

**URAIAN**

**DESCRIPTION**

**Penduduk**

Penduduk Kabupaten Toraja Utara berdasarkan pada tahun 2021 (Juni - pertengahan tahun) ada sebanyak 264.135 jiwa dengan rasio jenis kelamin penduduk laki-laki terhadap penduduk perempuan sebesar 104. Hal ini menunjukkan untuk setiap 100 penduduk perempuan, terdapat 104 penduduk laki-laki.

Kecamatan Rantepao memiliki penduduk terbesar dengan jumlah penduduk 28.555 jiwa. Kontribusinya sebesar 10,81 persen

Laju pertumbuhan penduduk per tahun Kabupaten Toraja Utara pada tahun 2021 adalah sebesar 0,88 persen.

**Ketenagakerjaan**

Angkatan Kerja di Kabupaten Toraja Utara pada tahun 2020 sebanyak 119.838 jiwa, dimana 116.712 jiwa diantaranya bekerja pada seminggu terakhir (97,39 persen).

Tingkat Pengangguran Terbuka (TPT) di Kabupaten Toraja Utara tahun 2021 adalah sebesar 2,61 persen. Dapat dikatakan bahwa sekitar 2-3 dari 100 angkatan kerja yang ada di Toraja Utara merupakan pengangguran terbuka.

**Population**

*The 2021 population of Toraja Utara Regency (June – mid-year) was 264,135 people, with 104 sex ratio. It means there were 104 male population for every 100 female population.*

*Rantepao Subdistrict were the largest contributor to the total population with 28,555 people or 10.81 percent of its total population.*

*2021 annual population growth of Toraja Utara Regency were 0.88 percent.*

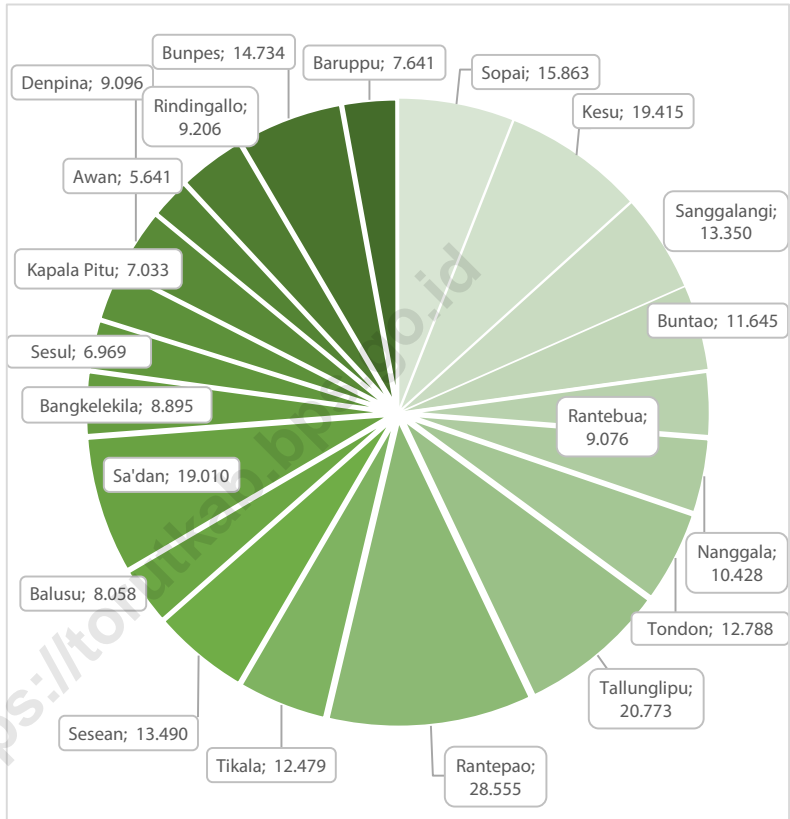
**Employment**

*The Work Force of Toraja Utara Regency in 2020 were 111,838 people, whereabouts 116,712 of them working in the past week (97.39 percent).*

*Unemployment rate of Toraja Utara Regency in 2021 were about 2,61 percent. It means, 2-3 of 100 people are unemployed in the past week on the time survey was held.*

**Gambar** 3.1  
**Figures**

**Jumlah Penduduk Menurut Kecamatan di Kabupaten Toraja Utara, 2021**  
**Population by Subdistrict in Toraja Utara Regency, 2021**

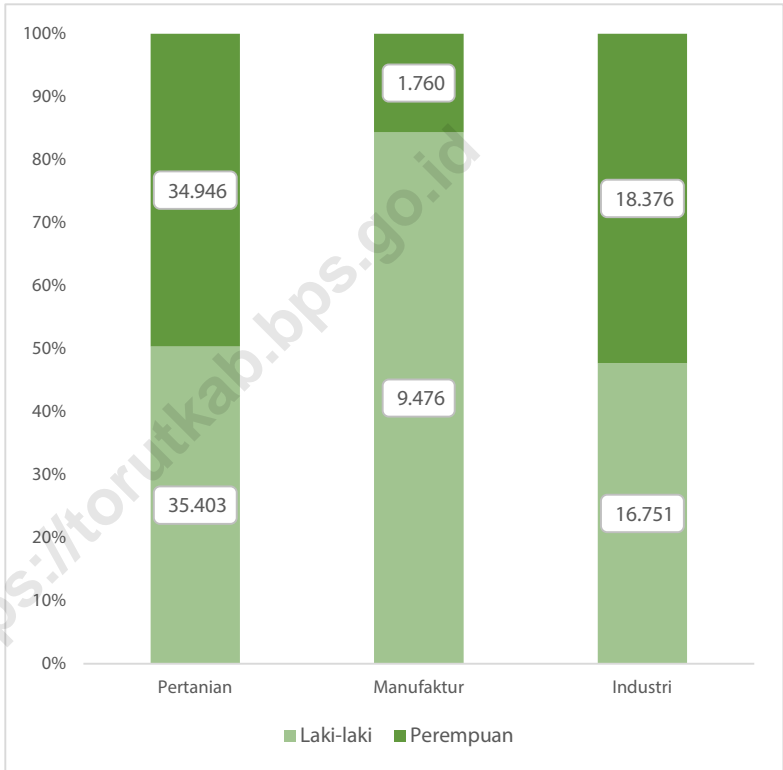


Sumber/Source: BPS, Hasil Proyeksi Penduduk Interim 2020–2023 (Pertengahan tahun/Juni)/BPS-Statistics Indonesia, the result of Interim Population Projection 2020–2023 (mid year/June)

**Gambar 3.2**  
**Figures**

**Penduduk<sup>1</sup> Berumur 15 Tahun Ke Atas yang Bekerja Selama Seminggu yang Lalu Menurut Lapangan Pekerjaan Utama dan Jenis Kelamin di Kabupaten Toraja Utara, 2021**

*Population<sup>1</sup> 15 Years of Age and Over who Worked During The Previous Week by Main Employment Field and Sex in Toraja Utara Regency, 2021*



Catatan/Note: <sup>1</sup> Data dari Hasil Proyeksi Penduduk Indonesia berdasarkan Survei Penduduk Antar Sensus (SUPAS) 2015–2025 (Pertengahan tahun/Juni)/Data from the result of Indonesia Population Projection based on Intercensal Population Surveys 2015-2025

Sumber/Source: BPS, Survei Angkatan Kerja Nasional (Sakernas) Agustus/BPS-Statistics Indonesia, August National Labor Force Survey

### 3.1 PENDUDUK POPULATION

**Tabel**  
**Table** 3.1.1

**Penduduk, Laju Pertumbuhan Penduduk, Distribusi Persentase Penduduk, Kepadatan Penduduk, Rasio Jenis Kelamin Penduduk Menurut Kecamatan di Kabupaten Toraja Utara, 2020-2021**  
*Population, Population Growth Rate, Percentage Distribution of Population, Population Density, and Population Sex Ratio by Subdistrict in Toraja Utara Regency, 2020-2021*

Kecamatan Subdistrict	Penduduk Population		Laju Pertumbuhan Penduduk per Tahun Annual Population Growth Rate (%)	
	2020 <sup>1</sup>	2021 <sup>2</sup>	2010-2020 <sup>3</sup>	2020-2021 <sup>4</sup>
(1)	(2)	(3)	(4)	(5)
010 Sopai	15 687	15 863	1,80	0,84
020 Kesu	19 150	19 415	2,06	1,04
030 Sanggalangi	13 218	13 350	1,68	0,75
040 Buntao	11 443	11 645	2,45	1,32
050 Rantebua	8 989	9 076	1,64	0,73
060 Nanggala	10 376	10 428	1,18	0,38
070 Tondon	12 529	12 788	2,75	1,55
080 Tallunglipu	20 644	20 773	1,30	0,47
090 Rantepao	28 451	28 555	1,03	0,27
100 Tikala	12 342	12 479	1,79	0,83
110 Sesean	13 319	13 490	1,96	0,96
120 Balusu	7 983	8 058	1,62	0,70
130 Sa'dan	18 722	19 010	2,22	1,15
140 Bangkelekila	8 525	8 895	5,04	3,24
150 Sesean Suloara	6 943	6 969	1,04	0,28
160 Kapala Pitu	6 982	7 033	1,41	0,55
170 Dende Piongan Napo	9 046	9 096	1,22	0,41
180 Awan Rante Karua	5 634	5 641	0,79	0,09
190 Rindingallo	9 070	9 206	2,18	1,12
200 Buntu Pepasan	14 582	14 734	1,72	0,78
210 Baruppu	7 451	7 641	3,24	1,91
<b>Toraja Utara</b>	<b>261 086</b>	<b>264 145</b>	<b>1,82</b>	<b>0,88</b>

Lanjutan Tabel/*Continued Table* 3.1.1

Kecamatan Subdistrict	Persentase Penduduk Percentage of Total Population		Kepadatan Penduduk (per km <sup>2</sup> ) <sup>5</sup> Population Density per sq, km	
	2020 <sup>1</sup>	2021 <sup>2</sup>	2020 <sup>1</sup>	2021 <sup>2</sup>
(1)	(6)	(7)	(8)	(9)
010 Sopa	6,01	6,01	329,28	332,98
020 Kesu	7,33	7,35	736,54	746,73
030 Sanggalangi	5,06	5,05	338,92	342,31
040 Buntao	4,38	4,41	231,17	235,25
050 Rantebua	3,44	3,44	105,95	106,98
060 Nanggala	3,97	3,95	152,59	153,35
070 Tondon	4,80	4,84	348,03	355,22
080 Tallunglipu	7,91	7,86	2 191,51	2 205,20
090 Rantepao	10,90	10,81	2 764,92	2 775,02
100 Tikala	4,73	4,72	526,54	532,38
110 Sesean	5,10	5,11	332,56	336,83
120 Balusu	3,06	3,05	171,64	173,25
130 Sa'dan	7,17	7,20	232,60	236,18
140 Bangkelekila	3,27	3,37	405,95	423,57
150 Sesean Suloara	2,66	2,64	320,25	321,45
160 Kapala Pitu	2,67	2,66	147,70	148,78
170 Dende Piongan Napo	3,46	3,44	116,77	117,41
180 Awan Rante Karua	2,16	2,14	102,98	103,11
190 Rindingallo	3,47	3,49	122,15	123,99
200 Buntu Pepasan	5,59	5,58	110,70	111,86
210 Baruppu	2,85	2,89	45,95	47,12
<b>Toraja Utara</b>	<b>100,00</b>	<b>100,00</b>	<b>226,74</b>	<b>229,40</b>



Lanjutan Tabel/Continued Table 3.1.1

Kecamatan Subdistrict	Rasio Jenis Kelamin Sex Ratio	
	2020 <sup>1</sup>	2021 <sup>2</sup>
(1)	(10)	(11)
010 Sopai	105,4	105,3
020 Kesu	103,7	103,7
030 Sanggalangi	101,8	101,7
040 Buntao	103,4	103,1
050 Rantebua	111,6	111,8
060 Nanggala	104,8	104,5
070 Tondon	100,9	100,3
080 Tallunglipu	101,3	101,0
090 Rantepao	101,5	101,8
100 Tikala	105,1	105,1
110 Sesean	102,2	102,1
120 Balusu	103,8	104,3
130 Sa'dan	104,7	104,8
140 Bangkelekila	104,3	105,0
150 Sesean Suloara	107,9	107,8
160 Kapala Pitu	106,1	106,1
170 Dende Piongan Napo	108,4	108,3
180 Awan Rante Karua	110,2	110,6
190 Rindingallo	109,4	109,5
200 Buntu Pepasan	104,1	104,4
210 Baruppu	110,5	110,7
<b>Toraja Utara</b>	<b>104,4</b>	<b>104,4</b>

Catatan/Note: <sup>1</sup> Hasil Sensus Penduduk (SP) 2020 (September)/The Result of 2020 Population Census (September)

<sup>2</sup> Hasil Proyeksi Penduduk Interim 2020–2023 (Pertengahan tahun/Juni)/The result of Interim Population Projection 2020–2023 (mid year/June)

<sup>3</sup> Laju pertumbuhan penduduk dihitung berdasarkan penduduk tahun 2010 (Mei) dibandingkan dengan penduduk tahun 2020 (September)/ The growth rate refers to the change of the population in 2010 (May) to the population in 2020 (September)

<sup>4</sup> Laju pertumbuhan penduduk dihitung berdasarkan penduduk tahun 2020 (September) dibandingkan dengan penduduk tahun 2021 (Juni)/ The growth rate refers to the change of the population in 2020 (September) to the population in 2021 (June)

<sup>5</sup> Luas provinsi berdasarkan Peraturan Menteri Dalam Negeri Nomor 72 Tahun 2019 tanggal 25 Oktober 2019/Province area Based on Minister of Home Affairs Regulation Number 72/2019, October 25<sup>th</sup>, 2019

Sumber/Source: BPS dan Kementerian Dalam Negeri/BPS-Statistics Indonesia and Ministry of Home Affairs

**Tabel**  
**Table** 3.1.2

**Penduduk Menurut Kelompok Umur dan Jenis Kelamin di Kabupaten Toraja Utara, 2020 dan 2021**  
*Population by Generation and Sex in Toraja Utara Regency, 2020 and 2021*

Kelompok Umur (tahun) <i>Age Group (year)</i>	2020		
	Penduduk Laki-laki <i>Male Population</i>	Populasi Perempuan <i>Female Population</i>	Penduduk <i>Population</i>
(1)	(2)	(3)	(4)
0-4	11 364	10 744	22 108
5-9	11 773	11 235	23 008
10-14	14 335	13 596	27 931
15-19	14 437	13 170	27 607
20-24	13 094	12 203	25 297
25-29	10 704	9 893	20 597
30-34	9 321	8 705	18 026
35-39	8 554	7 826	16 380
40-44	8 155	7 787	15 942
45-49	7 440	6 665	14 105
50-54	6 082	5 793	11 875
55-59	4 734	4 698	9 432
60-64	4 020	4 652	8 672
65-69	3 531	3 761	7 292
70-74	2 763	3 054	5 817
75+	3 028	3 969	6 997
<b>Toraja Utara</b>	<b>133 335</b>	<b>127 751</b>	<b>261 086</b>

Lanjutan Tabel/Continued Table 3.1.2

Kelompok Umur (tahun) Age Group (year)	2021		
	Penduduk Laki-laki Male Population	Populasi Perempuan Female Population	Penduduk Population
(1)	(2)	(3)	(4)
0-4	11 500	10 875	22 375
5-9	11 665	11 155	22 820
10-14	14 063	13 362	27 425
15-19	14 535	13 217	27 752
20-24	13 168	12 257	25 425
25-29	10 797	9 959	20 756
30-34	9 475	8 811	18 286
35-39	8 668	7 929	16 597
40-44	8 290	7 895	16 185
45-49	7 634	6 816	14 450
50-54	6 259	5 952	12 211
55-59	4 908	4 869	9 777
60-64	4 202	4 860	9 062
65-69	3 687	3 926	7 613
70-74	2 898	3 201	6 099
75+	3 164	4 148	7 312
<b>Toraja Utara</b>	<b>134 913</b>	<b>129 232</b>	<b>264 145</b>

Sumber/Source: BPS, Hasil Proyeksi Penduduk Interim 2020-2023 (Pertengahan tahun/Juni)  
BPS-Statistics Indonesia, The result of Interim Population Projection 2020-2023 (mid year/June)

**3.2 KETENAGAKERJAAN  
EMPLOYMENT**

**Tabel 3.2.1** Jumlah Penduduk<sup>1</sup> Berumur 15 Tahun Keatas Menurut Jenis Kegiatan Selama Seminggu yang Lalu dan Jenis Kelamin di Kabupaten Toraja Utara, 2021  
*Population<sup>1</sup> Aged 15 Years and Over by Type of Activity for the Last Week and Sex in Toraja Utara Regency, 2021*

Kegiatan Utama <i>Main Activity</i>	Jenis Kelamin/Sex		
	Laki-laki <i>Male</i>	Perempuan <i>Female</i>	Jumlah <i>Total</i>
(1)	(2)	(3)	(4)
<b>I. Angkatan Kerja</b> <i>Economically Active</i>	<b>63 234</b>	<b>56 604</b>	<b>119 838</b>
1. Bekerja <i>Working</i>	61 630	55 082	116 712
2. Pengangguran Terbuka <i>Unemployment</i>	1 604	1 522	3 126
<b>II. Bukan Angkatan Kerja</b> <i>Economically Inactive</i>	<b>20 876</b>	<b>26 745</b>	<b>47 621</b>
1. Sekolah <i>Attending School</i>	6 932	7 745	14 677
2. Mengurus Rumah Tangga <i>Housekeeping</i>	6 003	15 832	21 835
3. Lainnya <i>Others</i>	7 941	3 168	11 109
<b>Toraja Utara</b>	<b>84 110</b>	<b>83 349</b>	<b>167 459</b>
<b>Tingkat Partisipasi Angkatan Kerja</b> <i>Economically Active Participation Rate</i>	<b>75,18</b>	<b>67,91</b>	<b>71,56</b>
<b>Tingkat Pengangguran Terbuka</b> <i>Unemployment Rate</i>	<b>2,54</b>	<b>2,69</b>	<b>2,61</b>

Catatan/Note: <sup>1</sup> Data dari Hasil Proyeksi Penduduk Indonesia berdasarkan Survei Penduduk Antar Sensus (SUPAS) 2015–2025 (Pertengahan tahun/Juni)/Data from the result of Indonesia Population Projection based on Intercensal Population Surveys 2015-2025

Sumber/Source: BPS, Survei Angkatan Kerja Nasional (Sakernas) Agustus/BPS-Statistics Indonesia, August National Labor Force Survey

**Tabel**  
**Table** 3.2.2**Tingkat Pengangguran Terbuka dan Tingkat Partisipasi Angkatan Kerja Menurut Jenis Kelamin di Kabupaten Toraja Utara, 2018-2021**  
**Unemployment Rate and Economically Active Participation Rate by Sex in Toraja Utara Regency, 2018-2021**

Tahun Year	Tingkat Partisipasi Angkatan Kerja <sup>1</sup> Economically Active Participation Rate	Tingkat Pengangguran Terbuka <sup>2</sup> Unemployment Rate
(1)		(6)
2018	72,99	2,65
2019	71,59	2,86
2020	67,50	3,17
2021	71,56	2,61

Catatan/Note: <sup>12</sup> Data dari Hasil Proyeksi Penduduk Indonesia berdasarkan Survei Penduduk Antar Sensus (SUPAS) 2015–2025 (Pertengahan tahun/Juni)/Data from the result of Indonesia Population Projection based on Intercensal Population Surveys 2015-2025

Sumber/Source: BPS, Survei Angkatan Kerja Nasional (Sakernas) Agustus/BPS-Statistics Indonesia, August National Labor Force Survey

**Tabel** 3.2.3  
**Table**

**Penduduk<sup>1</sup> Berumur 15 Tahun ke Atas Menurut Pendidikan Tertinggi yang Ditamatkan dan Jenis Kegiatan Selama Seminggu yang Lalu di Kabupaten Toraja Utara, 2021**  
*Population<sup>1</sup> 15 Years of Age and Over by Educational Attainment and Type of Activity During the Previous Week in Toraja Utara Regency, 2021*

Pendidikan Tertinggi yang Ditamatkan <sup>2</sup> <i>Educational Attainment<sup>2</sup></i>	Angkatan Kerja/ <i>Economically Active</i>			Persentase Bekerja terhadap Angkatan Kerja <i>Percentage of Working to Economically Active</i>
	Bekerja <i>Working</i>	Pengangguran <sup>3</sup> <i>Unemployment<sup>3</sup></i>	Jumlah Angkatan Kerja <i>Total of Economically Active</i>	
(1)	(2)	(3)	(4)	(5)
0	41 204	502	41 706	98,80
1	21 493	561	22 054	97,46
2	36 127	1 038	37 165	97,21
3	17 888	1 025	18 913	94,58
<b>Jumlah/Total</b>	<b>116 712</b>	<b>3 126</b>	<b>119 838</b>	<b>97,39</b>

Lanjutan Tabel/Continued Table 3.2.3

Pendidikan Tertinggi yang Ditamatkan <sup>2</sup> <i>Educational Attainment<sup>2</sup></i>	Bukan Angkatan Kerja <i>Economically Inactive</i>	Jumlah Total	Persentase Angkatan Kerja terhadap Penduduk Usia Kerja <i>Percentage of Economically Active to Working Age Population</i>
(1)	(6)	(7)	(8)
0	16 512	58 218	71,64
1	8 477	30 531	72,23
2	18 708	55 873	66,52
3	3 924	22 837	82,82
<b>Jumlah/Total</b>	<b>47 621</b>	<b>167 459</b>	<b>71,56</b>

Catatan/Note: <sup>1</sup> Data dari Hasil Proyeksi Penduduk Indonesia berdasarkan Survei Penduduk Antar Sensus (SUPAS) 2015–2025 (Pertengahan tahun/Juni)/Data from the result of Indonesia Population Projection based on Intercensal Population Surveys 2015-2025

<sup>2</sup> 0. ≤ Sekolah Dasar (SD)/≤ Primary School

1. Sekolah Menengah Pertama/Junior High School

2. Sekolah Menengah Atas/Senior High School

3. Perguruan Tinggi/Collage

<sup>3</sup> 1. Mencari pekerjaan/Looking for work

2. Mempersiapkan usaha/Establishing a new business/firm

3. Merasa tidak mungkin mendapat pekerjaan/Feeling hopeless in looking for work (discouraged job seekers)

4. Sudah punya pekerjaan tetapi belum mulai bekerja/Having job already but not starting to work yet

Sumber/Source: BPS, Survei Angkatan Kerja Nasional (Sakernas) Agustus/BPS-Statistics Indonesia, August National Labor Force Survey

**Tabel**  
**Table** 3.2.4

**Penduduk<sup>1</sup> Berumur 15 Tahun ke Atas Menurut Pendidikan Tertinggi yang Ditamatkan dan Jenis Kegiatan Selama Seminggu yang Lalu di Kabupaten Toraja Utara, 2021**  
**Population<sup>1</sup> 15 Years of Age and Over by Educational Attainment and Type of Activity During the Previous Week in Toraja Utara Regency, 2021**

Status Pekerjaan Utama <i>Main Employment Status</i>	Laki-Laki <i>Male</i>	Perempuan <i>Female</i>	Jumlah <i>Total</i>
(1)	(2)	(3)	(4)
1, 2	21 353	19 851	41 204
3	11 591	9 902	21 493
4	10 691	9 963	20 654
5	10 374	5 099	15 473
6	738	3 041	3 779
7	6 883	7 226	14 109
<b>Jumlah/Total</b>	<b>61 630</b>	<b>55 082</b>	<b>116 712</b>

Catatan/Note: <sup>1</sup> Data dari Hasil Proyeksi Penduduk Indonesia hasil Survei Penduduk Antar Sensus (SUPAS) 2015–2025 (Pertengahan tahun/Juni)/Data from the result of Indonesia Population Projection based on Intercensal Population Surveys 2015-2025

<sup>2</sup> 1. Tidak/belum pernah sekolah; tidak/belum tamat SD/No Schooling; Not/Not Yet Completed Primary School  
2. Sekolah Dasar/Primary School

3. Sekolah Menengah Pertama/Junior High School

4. Sekolah Menengah Atas Umum/General Senior High School

5. Sekolah Menengah Atas Kejuruan/Vocational Senior High School

6. Diploma I, II, III/Diploma I, II, III

7. Perguruan Tinggi/University

<sup>3</sup> 1. Mencari pekerjaan/Looking for work

2. Mempersiapkan usaha/Establishing a new business/firm

3. Merasa tidak mungkin mendapat pekerjaan/Hopeless of job

4. Sudah punya pekerjaan tetapi belum mulai bekerja/Have a job in future start

Sumber/Source: BPS, Survei Angkatan Kerja Nasional (Sakernas) Agustus/BPS-Statistics Indonesia, August National Labor Force Survey



**Tabel**  
**Table** 3.2.5

**Penduduk<sup>1</sup> Berumur 15 Tahun Ke Atas yang Bekerja Selama Seminggu yang Lalu Menurut Status Pekerjaan Utama dan Jenis Kelamin di Kabupaten Toraja Utara, 2021**  
**Population<sup>1</sup> 15 Years of Age and Over who Worked During The Previous Week by Main Employment Status and Sex in Toraja Utara Regency, 2021**

Status Pekerjaan Utama Main Employment Status	Laki-Laki Male	Perempuan Female	Jumlah Total
(1)	(2)	(3)	(4)
Berusaha sendiri Own account worker	10 019	11 574	21 593
Berusaha dibantu buruh tidak tetap/buruh tidak dibayar Employer assisted by temporary worker/ unpaid worker	14 143	12 068	26 211
Berusaha dibantu buruh tetap/buruh dibayar Employer assisted by permanent worker/ paid worker	1 559	837	2 396
Buruh/Karyawan/Pegawai/Employee	15 308	9 554	24 862
Pekerja bebas pertanian Agricultural casual worker	5 143	3 413	8 556
Pekerja bebas pertanian Non-agricultural casual worker	3 373	238	3 611
Pekerja keluarga/tak dibayar Family worker/unpaid worker	12 085	17 398	29 483
<b>Jumlah/Total</b>	<b>61 630</b>	<b>55 082</b>	<b>116 712</b>

Catatan/Note: <sup>1</sup> Data dari Hasil Proyeksi Penduduk Indonesia berdasarkan Survei Penduduk Antar Sensus (SUPAS) 2015–2025 (Pertengahan tahun/Juni)/Data from the result of Indonesia Population Projection based on Intercensal Population Surveys 2015–2025

Sumber/Source: BPS, Survei Angkatan Kerja Nasional (Sakernas) Agustus/BPS-Statistics Indonesia, August National Labor Force Survey

**Tabel** 3.2.6  
**Table**

**Penduduk<sup>1</sup> Berumur 15 Tahun Ke Atas yang Bekerja Selama Seminggu yang Lalu Menurut Lapangan Pekerjaan Utama dan Jenis Kelamin di Kabupaten Toraja Utara, 2021**  
***Population<sup>1</sup> 15 Years of Age and Over who Worked During The Previous Week by Main Employment Field and Sex in Toraja Utara Regency, 2021***

Lapangan Pekerjaan Utama <i>Main Employment Field</i>	Laki-Laki <i>Male</i>	Perempuan <i>Female</i>	Jumlah <i>Total</i>
(1)	(2)	(3)	(4)
Pertanian/ <i>Agriculture</i>	35 403	34 946	70 349
Manufaktur/ <i>Manufacture</i>	9 476	1 760	11 236
Jasa/ <i>Services</i>	16 751	18 376	35 127
<b>Jumlah/<i>Total</i></b>	<b>61 630</b>	<b>55 082</b>	<b>116 712</b>

Catatan/*Note*: <sup>1</sup> Data dari Hasil Proyeksi Penduduk Indonesia berdasarkan Survei Penduduk Antar Sensus (SUPAS) 2015–2025 (Pertengahan tahun/Juni)/*Data from the result of Indonesia Population Projection based on Intercensal Population Surveys 2015-2025*

Sumber/*Source*: BPS, Survei Angkatan Kerja Nasional (Sakernas) Agustus/BPS-*Statistics Indonesia, August National Labor Force Survey*

**Tabel**  
**Table** 3.2.7

**Penduduk<sup>1</sup> Berumur 15 Tahun Ke Atas yang Bekerja Selama Seminggu yang Lalu Menurut Golongan Umur dan Jenis Kelamin di Kabupaten Toraja Utara, 2021**  
**Population<sup>1</sup> 15 Years of Age and Over who Worked During The Previous Week by Age Group and Sex in Toraja Utara Regency, 2021**

<b>Golongan Umur</b> <b>Age Group</b>	<b>Laki-Laki</b> <b>Male</b>	<b>Perempuan</b> <b>Female</b>	<b>Jumlah</b> <b>Total</b>
(1)	(2)	(3)	(4)
15 - 19	5 711	3 703	9 414
20 - 24	4 593	3 626	8 219
25 - 29	5 042	5 906	10 948
30 - 34	6 439	5 759	12 198
35 - 39	7 575	5 966	13 541
40 - 44	7 084	5 673	12 757
45 - 49	6 053	5 053	11 106
50 - 54	5 675	5 599	11 274
55 - 59	5 059	4 800	9 859
60+	8 399	8 997	17 396
<b>Jumlah/Total</b>	<b>61 630</b>	<b>55 082</b>	<b>116 712</b>

Catatan/Note: <sup>1</sup> Data dari Hasil Proyeksi Penduduk Indonesia berdasarkan Survei Penduduk Antar Sensus (SUPAS) 2015–2025 (Pertengahan tahun/Juni)/Data from the result of Indonesia Population Projection based on Intercensal Population Surveys 2015-2025

Sumber/Source: BPS, Survei Angkatan Kerja Nasional (Sakernas) Agustus/BPS-Statistics Indonesia, August National Labor Force Survey

**Tabel**  
**Table** 3.2.8

**Penduduk<sup>1</sup> Berumur 15 Tahun Ke Atas yang Bekerja Selama Seminggu yang Lalu Menurut Pendidikan Tertinggi yang Ditamatkan dan Jenis Kelamin di Kabupaten Toraja Utara, 2021**

***Population<sup>1</sup> 15 Years of Age and Over who Worked During The Previous Week by Education Attainment and Sex in Toraja Utara Regency, 2021***

<b>Pendidikan Tertinggi yang Ditamatkan</b> <i>Education Attainment</i>	<b>Laki-Laki</b> <i>Male</i>	<b>Perempuan</b> <i>Female</i>	<b>Jumlah</b> <i>Total</i>
(1)	(2)	(3)	(4)
Tidak / Belum Pernah Sekolah dan Tidak / Belum / Tamat SD <i>No Schooling and Did Not Complete / Not Yet Completed / Completed Primary School</i>	21 353	19 851	41 204
Sekolah Menengah Pertama <i>Junior High School</i>	11 591	9 902	21 493
Sekolah Menengah Atas <i>Senior High School</i>	10 691	9 963	20 654
Sekolah Menengah Kejuruan <i>Vocational High School</i>	10 374	5 099	15 473
Diploma I/ II/ III Akademi <i>Diploma I/ II/ III Academy</i>	738	3 041	3 779
Universitas <i>University</i>	6 883	7 226	14 109
<b>Jumlah/Total</b>	<b>61 630</b>	<b>55 082</b>	<b>116 712</b>

Catatan/Note: <sup>1</sup> Data dari Hasil Proyeksi Penduduk Indonesia berdasarkan Survei Penduduk Antar Sensus (SUPAS) 2015–2025 (Pertengahan tahun/Juni)/Data from the result of Indonesia Population Projection based on Intercensal Population Surveys 2015-2025

Sumber/Source: BPS, Survei Angkatan Kerja Nasional (Sakernas) Agustus/BPS-Statistics Indonesia, August National Labor Force Survey

**Tabel**  
**Table** 3.2.9

**Penduduk<sup>1</sup> Berumur 15 Tahun Ke Atas yang Bekerja Selama Seminggu yang Lalu Menurut Jenis Pekerjaan Utama dan Jenis Kelamin di Kabupaten Toraja Utara, 2021**  
**Population<sup>1</sup> 15 Years of Age and Over who Worked During The Previous Week by Main Occupation and Sex in Toraja Utara Regency, 2021**

Jenis Pekerjaan Utama <i>Main Occupation</i>	Laki-Laki <i>Male</i>	Perempuan <i>Female</i>	Jumlah <i>Total</i>
(1)	(2)	(3)	(4)
0 / 1 Tenaga Profesional, Teknisi, Dan Yang Sejenis <i>Profesional, Technical And Related Workers</i>	3 509	5 437	8 946
2 Tenaga Kepemimpinan Dan Ketatalaksanaan <i>Administrative And Managerial Workers</i>	1 632	628	2 260
3 Tenaga Tata Usaha Dan Yang Sejenis <i>Clerical And Related Workers</i>	2 228	3 097	5 325
4 Tenaga Tata Usaha Penjualan <i>Sales Workers</i>	3 591	7 537	11 128
5 Tenaga Usaha Jasa <i>Services Workers</i>	853	844	1 697
6 Tenaga Usaha Pertanian, Kehutanan, Perburuan Dan Perikanan <i>Animal Husbandry, Forestry Workers, Fisherman And Hunters</i>	35 117	34 946	70 063
7 / 8 / 9 Tenaga Produksi, Operator Alat – Alat Angkutan Dan Pekerja Kasar <i>Related Workers, Transport Equipment Operators And Laborers</i>	13 384	2 593	15 977
X/ 00 Lainnya <i>Others</i>	1 316	-	1 316
<b>Jumlah/Total</b>	<b>61 630</b>	<b>55 082</b>	<b>116 712</b>

Catatan/Note: <sup>1</sup> Data dari Hasil Proyeksi Penduduk Indonesia berdasarkan Survei Penduduk Antar Sensus (SUPAS) 2015–2025 (Pertengahan tahun/Juni)/Data from the result of Indonesia Population Projection based on Intercensal Population Surveys 2015-2025

Sumber/Source: BPS, Survei Angkatan Kerja Nasional (Sakernas) Agustus/BPS-Statistics Indonesia, August National Labor Force Survey

**Tabel**  
**Table** 3.2.10

**Penduduk<sup>1</sup> Berumur 15 Tahun Ke Atas yang Bekerja Selama Seminggu yang Lalu Menurut Jumlah Jam Kerja Seluruhnya dan Jenis Kelamin di Kabupaten Toraja Utara, 2021**

*Population<sup>1</sup> 15 Years of Age and Over who Worked During The Previous Week by Total Working Hours and Sex in Toraja Utara Regency, 2021*

<b>Jumlah Jam Kerja Main Employment Status</b>	<b>Laki-Laki Male</b>	<b>Perempuan Female</b>	<b>Jumlah Total</b>
(1)	(2)	(3)	(4)
0 *)	836	420	1 256
1 - 7	1 925	3 304	5 229
8 - 14	8 249	7 295	15 544
15 - 24	11 443	11 037	22 480
25 - 34	8 306	10 142	18 448
35 +	30 871	22 884	53 755
<b>Jumlah/Total</b>	<b>61 630</b>	<b>55 082</b>	<b>116 712</b>

Catatan/Note: <sup>1</sup> Data dari Hasil Proyeksi Penduduk Indonesia berdasarkan Survei Penduduk Antar Sensus (SUPAS) 2015–2025 (Pertengahan tahun/Juni)/Data from the result of Indonesia Population Projection based on Intercensal Population Surveys 2015-2025

\*) Sementara Tidak Bekerja/Temporarily Not Working

Sumber/Source: BPS, Survei Angkatan Kerja Nasional (Sakernas) Agustus/BPS-Statistics Indonesia, August National Labor Force Survey

<https://torutkab.bps.go.id>

Halaman ini sengaja dikosongkan  
*This page intentionally left blank*

# 4

## SOSIAL & KESEJAHTERAAN RAKYAT

### Social and Welfare

2021

#### GARIS KEMISKINAN

##### POVERTY LINE



**RP 348.611** /kapita/bulan  
/capita/month

Penduduk Toraja Utara yang memiliki pengeluaran perkapita di bawah Rp 348.611 per bulan dikategorikan sebagai penduduk miskin.

*A person whose expenditure per capita per month is below Rp 348.611 is considered to be poor*

#### JUMLAH DAN PERSENTASE PENDUDUK MISKIN

##### TOTAL AND PERCENTAGE OF THE POOR



Jumlah penduduk miskin di Toraja Utara ada sebanyak 28,39 ribu orang atau sebesar 11,99 persen.

*28,39 thousand people in Toraja Utara Regency considered to be poor*

Dari 100 penduduk yang di Toraja Utara, 12 diantaranya merupakan penduduk miskin.

*12 in 100 people lives below Toraja Utara poverty line*



<https://torutkab.bps.go.id>

Halaman ini sengaja dikosongkan  
*This page intentionally left blank*

**PENJELASAN TEKNIS****TECHNICAL NOTES**

**1. Jalur pendidikan di Indonesia** terdiri atas 1) pendidikan formal, 2) pendidikan nonformal, dan 3) pendidikan informal yang ketiganya dapat saling melengkapi dan memperkaya (Undang-Undang No. 20 Tahun 2014 tentang Sistem Pendidikan Nasional).

**2. Jenjang pendidikan formal** terdiri atas pendidikan dasar, pendidikan menengah, dan pendidikan tinggi. Jenis pendidikan yang diajarkan mencakup pendidikan umum, kejuruan, akademik, profesi, vokasi, keagamaan, dan khusus.

**3. Poliklinik** adalah sarana kesehatan yang dipakai untuk pelayanan berobat jalan, biasanya berada di bawah pengawasan dokter/tenaga medis.

**4. Puskesmas (Pusat Kesehatan Masyarakat)** adalah unit pelaksana teknis dinas kesehatan Kabupaten/Kota yang mempunyai fungsi utama sebagai penyelenggara pelayanan kesehatan tingkat pertama. Wilayah kerja puskesmas maksimal adalah satu kecamatan dan untuk dapat

**1. *The Education System in Indonesia*** consists of 1) a formal education, 2) non-formal education, and 3) informal education that all three can be complementary and enriching (Law No. 20 Year 2014 about The National Education System).

**2. *The formal education Level*** consists of primary education, secondary education, and high education. The kind of education that taught consists of general education, vocational, academic, professional, religious, and specific education.

**3. *Polyclinic*** is a health facility in which to get outpatient services, usually under the control of doctor/medical personnel.

**4. *Public Health Center*** is technical implementation unit of regency health department that have the primary function as a first-level health care providers. The working area standard of public health center is one district and to reach their working areas, public health centers have a service network covering subsidiary of public

menjangkau wilayah kerjanya, puskesmas mempunyai jaringan pelayanan yang meliputi unit Puskesmas Pembantu (Pustu), unit Puskesmas Keliling (Puskel), dan unit bidan desa/komunitas (Peraturan Menteri Kesehatan RI No. 75 Tahun 2015 Tentang Pusat Kesehatan Masyarakat).

*health center, mobile public health center units, and midwife units (Regulation of the Minister of Health of Indonesia Number 75 Year 2015 about Public Health Center).*

**5. Apotek** adalah suatu tempat tertentu yang digunakan untuk melakukan pekerjaan kefarmasian, dan penyaluran/ penjualan obat atau bahan farmasi dan perbekalan kesehatan lainnya kepada masyarakat yang dikelola oleh tenaga apoteker (Peraturan Menteri Kesehatan RI No. 1332 Tahun 2002 Tentang Perubahan Atas Peraturan Menteri Kesehatan RI No. 922/MENKES/PER/X/1993 Tentang Ketentuan dan Tata Cara Pemberian Izin Apotek)

**5. Pharmacy** is a specific place that is used for pharmaceutical jobs, and distribution/sale of drugs/pharmaceuticals and other medical supplies to people that are administered by trained pharmacist (Regulation of the Minister of Health of Indonesia Number 1332 Year 2002 about the Changes of Regulation of the Minister of Health of Indonesia Number 22/MENKES/PER/X/1993 about Pro-vision and Procedures for Administration of Licensed Pharmacies).

**6. Jumlah tindak pidana** menggambarkan jumlah kasus tindak pidana yang terjadi pada kurun waktu tertentu.

**6. Total crime** refers to the number of criminal cases occurring during a given period.

**7. Tingkat kriminalitas** adalah risiko penduduk terjadi tindak pidana per 100.000 penduduk mengindikasikan peluang penduduk berisiko terkena tindak pidana. Biasanya dinyatakan dalam setiap 100.000 penduduk.

**7. Crime rate** indicates the probability of population exposed to risk of crime, expressed in every 100,000 people.

8. **Persentase penyelesaian tindak pidana** menyatakan persentase penyelesaian tindak pidana oleh polisi.
8. **Crime clearance rate** refers to percentage of crime clearance by police.
9. **Selang waktu terjadi tindak pidana** tahun t mengindikasikan selang waktu terjadinya satu tindak kejahatan dengan kejahatan yang lain.
9. **Crime clock** indicates the time interval of occurrence between one crime to another crime.
10. Untuk **mengukur kemiskinan**, BPS menggunakan konsep kemampuan memenuhi kebutuhan dasar (basic needs approach). Dengan pendekatan ini, kemiskinan dipandang sebagai ketidakmampuan dari sisi ekonomi untuk memenuhi kebutuhan dasar makanan dan bukan makanan yang diukur dari sisi pengeluaran. Metode yang digunakan adalah menghitung Garis Kemiskinan (GK), yang terdiri dari dua komponen yaitu Garis Kemiskinan Makanan (GKM) dan Garis Kemiskinan Non-Makanan (GKNM). Penghitungan Garis Kemiskinan dilakukan secara terpisah untuk daerah perkotaan dan perdesaan.
10. To measure **poverty**, BPS-Statistics Indonesia has used the concept of basic needs approach. Therefore, poverty is viewed as economic inability to fulfill food and non-food basic needs which are measured by consumption/expenditure. The method used is calculating poverty line, which consists of two components that are Food Poverty Line (FPL) and Non-Food Poverty Line (NFPL). The poverty line was calculated separately for urban and rural areas.

**11. Penduduk miskin** adalah penduduk yang memiliki rata-rata pengeluaran per kapita per bulan di bawah Garis Kemiskinan.

**11. Poor person** is a person whose expenditure per capita per month is below the poverty line is considered to be poor.

**12. Garis Kemiskinan Makanan (GKM)** merupakan nilai pengeluaran kebutuhan minimum makanan yang disetarakan dengan 2,100 kkalori per kapita per hari. Garis Kemiskinan Non-Makanan (GKNM) adalah kebutuhan minimum untuk perumahan, sandang, pendidikan, kesehatan, dan kebutuhan dasar lainnya.

**12. The Food Poverty Line** refers to the daily minimum requirement of 2,100 kcal per capita per day. The Non-Food Poverty Line refers to the minimum requirement for household necessities for clothing, education, health, and other basic individual needs.

**URAIAN****DESCRIPTION****Pendidikan**

Pada tahun 2021, Kabupaten Toraja Utara memiliki 192 Sekolah Dasar, 77 Sekolah Menengah Pertama, 15 Sekolah Menengah Atas, 22 Sekolah Menengah Kejuruan dan 6 Perguruan Tinggi.

**Kesehatan**

Pada tahun 2021, Kabupaten Toraja Utara memiliki 4 rumah sakit yang berada di Kecamatan Rantepao dan Kecamatan Tallunglipu. Selain itu, terdapat 5 klinik/balai kesehatan, puskesmas sebanyak 28, puskesmas, dan 292 posyandu.

**Kriminalitas**

Pada tahun 2021, jumlah kejahatan yang dilaporkan berada di wilayah Rantepao dan sekitarnya dengan total 104 kasus. Banyaknya kasus yang dilaporkan ini berkontribusi sekitar 84,55 persen dari total kasus di Kabupaten Toraja Utara sepanjang tahun.

**Agama dan Sosial Lainnya**

Rumah ibadah di Kabupaten Toraja Utara pada tahun 2020 didominasi oleh Gereja Kristen dan Katolik, masing-masing sebesar 677 dan 124 bangunan, disusul Masjid/Mushola sebanyak 23 bangunan.

**Education**

*In 2021, Toraja Utara Regency had 192 elementary schools, 77 junior high schools, 15 senior high schools, 22 vocational high schools and 6 college universities.*

**Health**

*In 2021, Toraja Utara Regency had 4 hospitals located in Rantepao (3) and Tallunglipu (1) Subdistrict. There were 5 medical clinics, 28 public health centers, and there were 292 integrated health service posts.*

**Criminality**

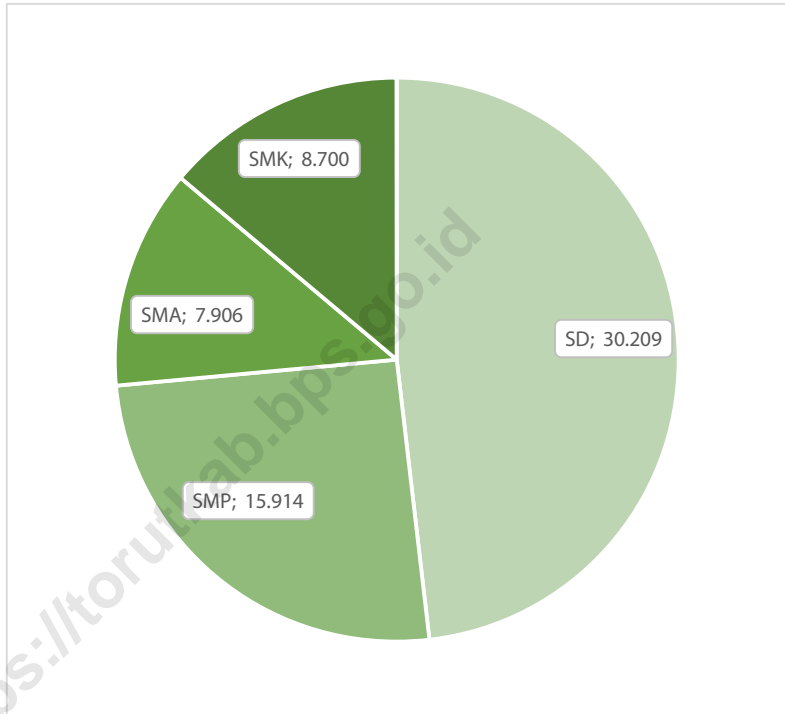
*In 2021, number of crime reported in Rantepao and surrounding areas was 104 crimes, contributed 84.55 for its total crime reported in Toraja Utara Regency.*

**Religion and Other Social Affairs**

*Places of worship in Toraja Utara Regency, 2020 consists of 677 Protestant Church, 124 Catholic Church, and 23 Mosque/Islamic praying room.*

**Gambar** 4.1  
**Figures**

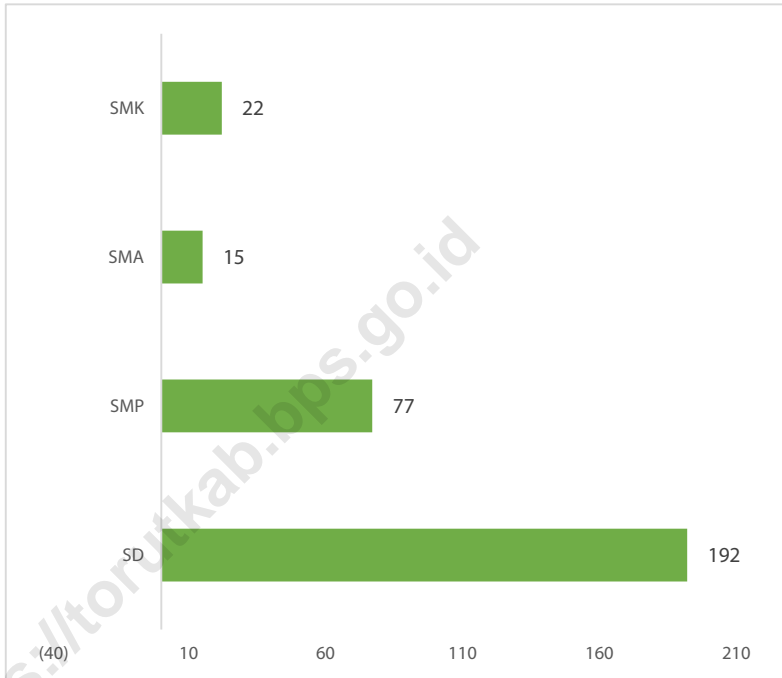
**Banyaknya Murid di Kabupaten Toraja Utara Menurut Jenjang Pendidikan, 2021/2022**  
**Number of Pupils in Toraja Utara Regency by Educational Level, 2021/2022**



Sumber/Source: Kementerian Pendidikan dan Kebudayaan, Data Semester Ganji/Ministry of Educations and Culture, Odd Semester Data

**Gambar** 4.2  
**Figures**

**Banyaknya Sekolah di Kabupaten Toraja Utara Menurut  
Jenjang Pendidikan, 2021/2022**  
*Number of Pupils in Toraja Utara Regency by Educational  
Level, 2021/2022*

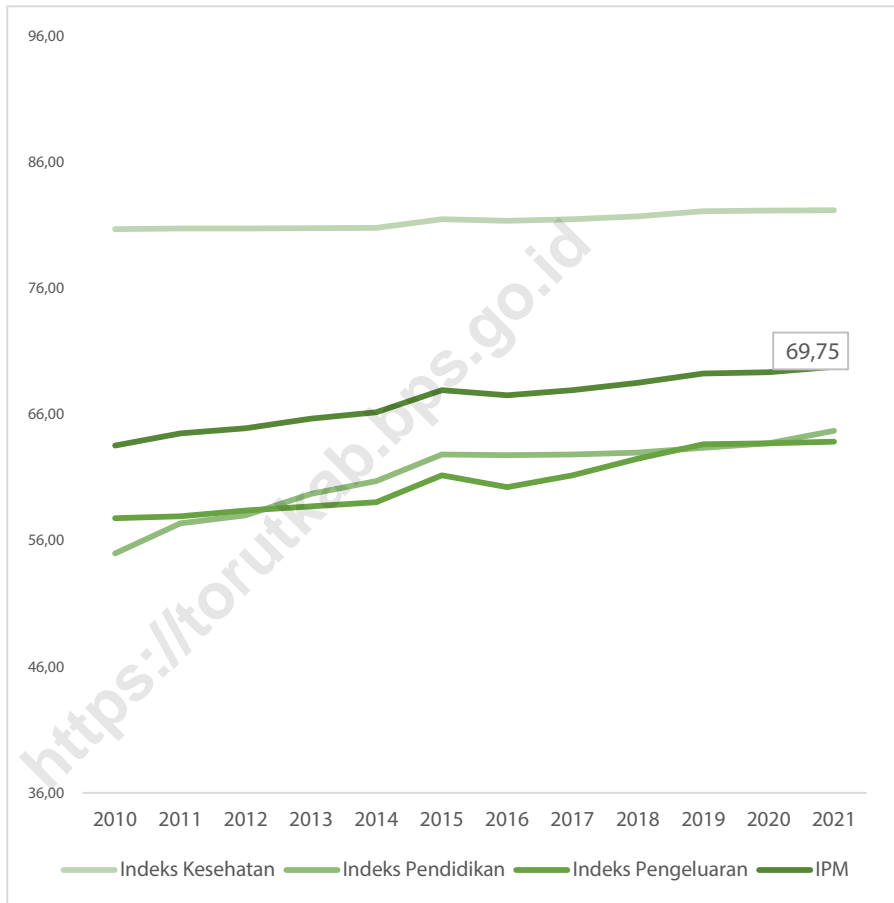


Sumber/Source: Kementerian Pendidikan dan Kebudayaan, Data Semester Ganji/Ministry of Educations and Culture, Odd Semester Data



**Gambar** 4.3  
**Figures**

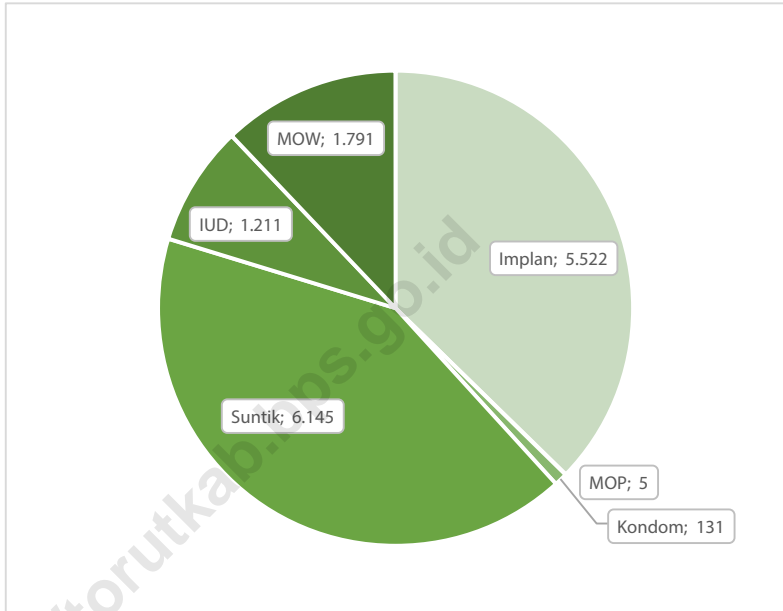
**Komponen Indeks Pembangunan Manusia Kabupaten Toraja Utara, 2010–2021**  
**Components of Human Development Index of Toraja Utara Regency, 2010–2021**



Sumber/Source: BPS/BPS-Statistics Indonesia

**Gambar** 4.4  
**Figures**

**Jumlah Peserta Keluarga Berencana (KB) Aktif Menurut Alat KB di Kabupaten Toraja Utara, 2021**  
**Number of Contraception User by Type of Contraception in Toraja Utara Regency, 2021**



Sumber/Source: Dinas Pemberdayaan Perempuan, Perlindungan Anak, Pengendalian Penduduk, dan Keluarga Berencana Kabupaten Toraja Utara/Regional Office of Women Empowerment, Child Protection, Population Control and Family Planning of Toraja Utara Regency

#### 4.1 PENDIDIKAN EDUCATION

**Tabel**  
**Table** 4.1.1

**Jumlah Sekolah, Guru, dan Murid Taman Kanak-Kanak (TK) di Bawah Kementerian Pendidikan dan Kebudayaan Menurut Kecamatan di Kabupaten Toraja Utara, 2020/2021 dan 2021/2022**  
*Number of Schools, Teachers, and Pupils in Kindergarten Under The Ministry of Education and Culture by Subdistrict in Toraja Utara Regency, 2020/2021 and 2021/2022*

Kecamatan Subdistrict	Sekolah/Schools					
	Negeri/Public		Swasta/Private		Jumlah/Total	
	2020/2021	2021/2022	2020/2021	2021/2022	2020/2021	2021/2022
(1)	(2)	(3)	(4)	(5)	(6)	(7)
010 Sopai	...	1	8	8	8	9
020 Kesu	...	-	9	10	9	10
030 Sanggalangi	...	-	4	5	4	5
040 Buntao	...	1	8	7	8	8
050 Rantebua	...	-	4	4	4	4
060 Nanggala	...	1	8	8	8	9
070 Tondon	...	1	5	5	5	6
080 Tallunglipu	...	-	8	9	8	9
090 Rantepao	...	-	12	11	12	11
100 Tikala	...	-	10	11	10	11
110 Sesean	...	-	10	9	10	9
120 Balusu	...	-	5	5	5	5
130 Sa'dan	...	-	9	10	9	10
140 Bangkelele	...	1	3	2	3	3
150 Sesean Suloara	...	-	6	7	6	7
160 Kapala Pitu	...	3	7	4	7	7
170 Dende Piongan Napo	...	-	4	7	4	7
180 Awan Rante Karua	...	1	6	6	6	7
190 Rindingallo	...	2	8	6	8	8
200 Buntu Pepasan	...	1	5	4	5	5
210 Baruppu	...	-	6	6	6	6
<b>Toraja Utara</b>	...	<b>12</b>	<b>145</b>	<b>144</b>	<b>145</b>	<b>156</b>

Lanjutan Tabel/Continued Table 4.1.1

Kecamatan Subdistrict	Guru <sup>1</sup> /Teachers <sup>1</sup>					
	Negeri/Public		Swasta/Private		Jumlah/Total	
	2020/2021	2021/2022	2020/2021	2021/2022	2020/2021	2021/2022
(1)	(8)	(9)	(10)	(11)	(12)	(13)
010 Sopai	...	3	20	20	20	23
020 Kesu	...	-	24	27	24	27
030 Sanggalangi	...	-	10	12	10	12
040 Buntao	...	3	16	15	16	18
050 Rantebua	...	-	9	9	9	9
060 Nanggala	...	2	16	18	16	20
070 Tondon	...	3	12	13	12	16
080 Tallunglipu	...	-	26	31	26	31
090 Rantepao	...	-	51	49	51	49
100 Tikala	...	-	24	22	24	22
110 Sesean	...	-	26	22	26	22
120 Balusu	...	-	13	12	13	12
130 Sa'dan	...	-	19	26	19	26
140 Bangkelekila	...	1	7	6	7	7
150 Sesean Suloara	...	-	13	19	13	19
160 Kapala Pitu	...	6	18	12	18	18
170 Dende Piongan Napo	...	-	9	14	9	14
180 Awan Rante Karua	...	1	13	14	13	15
190 Rindingallo	...	4	21	16	21	20
200 Buntu Pepasan	...	2	16	11	16	13
210 Baruppu	...	-	19	17	19	17
<b>Toraja Utara</b>	...	<b>25</b>	<b>382</b>	<b>385</b>	<b>382</b>	<b>410</b>

Lanjutan Tabel/Continued Table 4.1.1

Kecamatan Subdistrict	Murid/Pupils					
	Negeri/Public		Swasta/Private		Jumlah/Total	
	2020/2021	2021/2022	2020/2021	2021/2022	2020/2021	2021/2022
(1)	(14)	(15)	(16)	(17)	(18)	(19)
010 Sopa	...	34	254	224	254	258
020 Kesu	...	-	193	225	193	225
030 Sanggalangi	...	-	91	144	91	144
040 Buntao	...	38	168	124	168	162
050 Rantebua	...	-	85	78	85	78
060 Nanggala	...	20	130	151	130	171
070 Tondon	...	45	165	145	165	190
080 Tallunglipu	...	-	300	293	300	293
090 Rantepao	...	-	694	670	694	670
100 Tikala	...	-	188	184	188	184
110 Sesean	...	-	264	211	264	211
120 Balusu	...	-	128	127	128	127
130 Sa'dan	...	-	204	241	204	241
140 Bangkelekila	...	13	55	50	55	63
150 Sesean Suloara	...	-	140	155	140	155
160 Kapal Pitu	...	46	156	92	156	138
170 Dende Piongan Napo	...	-	82	144	82	144
180 Awan Rante Karua	...	19	183	181	183	200
190 Rindingallo	...	35	156	87	156	122
200 Buntu Pepasan	...	20	100	111	100	131
210 Baruppu	...	-	139	134	139	134
<b>Toraja Utara</b>	...	<b>270</b>	<b>3 875</b>	<b>3 771</b>	<b>3 875</b>	<b>4 041</b>

Catatan/Note: <sup>1</sup> Jumlah guru termasuk kepala sekolah dan guru/The total of teachers including headmaster and teacher

Sumber/Source: Kementerian Pendidikan dan Kebudayaan, Data Semester Ganjil/Ministry of Educations and Culture, Odd Semester Data

**Tabel**  
**Table** 4.1.2

**Jumlah Sekolah, Guru, dan Murid Raudatul Athfal (RA) di Bawah Kementerian Agama Menurut Kecamatan di Kabupaten Toraja Utara, 2020/2021 dan 2021/2022**  
**Number of Schools, Teachers, and Pupils in Raudatul Athfal (RA) Under The Ministry of Religious Affairs by Subdistrict in Toraja Utara Regency, 2020/2021 and 2021/2022**

Kecamatan Subdistrict	Sekolah/Schools		Guru/Teachers		Murid/Pupils	
	2020/2021	2021/2022	2020/2021	2021/2022	2020/2021	2021/2022
(1)	(2)	(3)	(4)	(5)	(6)	(7)
010 Sopai	-	-	-	-	-	-
020 Kesu	-	-	-	-	-	-
030 Sanggalangi	-	-	-	-	-	-
040 Buntao	-	-	-	-	-	-
050 Rantebua	-	-	-	-	-	-
060 Nanggala	-	-	-	-	-	-
070 Tondon	-	-	-	-	-	-
080 Tallunglipu	-	-	-	-	-	-
090 Rantepao	1	1	4	4	90	71
100 Tikala	-	-	-	-	-	-
110 Sesean	-	-	-	-	-	-
120 Balusu	-	-	-	-	-	-
130 Sa'dan	-	-	-	-	-	-
140 Bangkelekila	-	-	-	-	-	-
150 Sesean Suloara	-	-	-	-	-	-
160 Kapala Pitu	-	-	-	-	-	-
170 Dende Piongan Napo	-	-	-	-	-	-
180 Awan Rante Karua	-	-	-	-	-	-
190 Rindingallo	-	-	-	-	-	-
200 Buntu Pepasan	-	-	-	-	-	-
210 Baruppu	-	-	-	-	-	-
<b>Toraja Utara</b>	<b>1</b>	<b>1</b>	<b>4</b>	<b>4</b>	<b>90</b>	<b>71</b>

Sumber/Source: Kementerian Agama Republik Indonesia, EMIS, Data Semester Ganjil/ Ministry of Religious Affairs, EMIS, Odd Semester Data

**Tabel** 4.1.3  
**Table**

**Jumlah Sekolah, Guru, dan Murid Sekolah Dasar (SD) di Bawah Kementerian Pendidikan dan Kebudayaan Menurut Kecamatan di Kabupaten Toraja Utara, 2020/2021 dan 2021/2022**

**Number of Schools, Teachers, and Pupils in Primary Schools Under The Ministry of Education and Culture by Subdistrict in Toraja Utara Regency, 2020/2021 and 2021/2022**

Kecamatan Subdistrict	Sekolah/Schools					
	Negeri/Public		Swasta/Private		Jumlah/Total	
	2020/2021	2021/2022	2020/2021	2021/2022	2020/2021	2021/2022
(1)	(2)	(3)	(4)	(5)	(6)	(7)
010 Sopai	10	10	-	-	10	10
020 Kesu	10	10	1	1	11	11
030 Sanggalangi	8	8	-	-	8	8
040 Buntao	9	9	-	-	9	9
050 Rantebua	10	10	-	-	10	10
060 Nanggala	11	11	-	-	11	11
070 Tondon	6	6	-	-	6	6
080 Tallunglipu	5	5	2	2	7	7
090 Rantepao	8	8	3	3	11	11
100 Tikala	9	9	-	-	9	9
110 Sesean	9	9	-	-	9	9
120 Balusu	7	7	-	-	7	7
130 Sa'dan	18	18	2	2	20	20
140 Bangkelekila	4	4	-	-	4	4
150 Sesean Suloara	6	6	-	-	6	6
160 Kapala Pitu	8	8	-	-	8	8
170 Dende Pongan Napo	8	8	-	-	8	8
180 Awan Rante Karua	6	6	-	-	6	6
190 Rindingallo	10	10	-	-	10	10
200 Buntu Pepasan	15	15	-	-	15	15
210 Baruppu	7	7	-	-	7	7
<b>Toraja Utara</b>	<b>184</b>	<b>184</b>	<b>8</b>	<b>8</b>	<b>192</b>	<b>192</b>

Lanjutan Tabel/*Continued Table* 4.1.3

Kecamatan Subdistrict	Guru <sup>1</sup> /Teachers <sup>1</sup>					
	Negeri/Public		Swasta/Private		Jumlah/Total	
	2020/2021	2021/2022	2020/2021	2021/2022	2020/2021	2021/2022
(1)	(8)	(9)	(10)	(11)	(12)	(13)
010 Sopai	116	108	-	-	116	108
020 Kesu	118	114	7	6	125	120
030 Sanggalangi	102	96	-	-	102	96
040 Buntao	106	107	-	-	106	107
050 Rantebua	88	87	-	-	88	87
060 Nanggala	108	107	-	-	108	107
070 Tondon	75	68	-	-	75	68
080 Tallunglipu	92	91	24	23	116	114
090 Rantepao	177	166	79	84	256	250
100 Tikala	104	103	-	-	104	103
110 Sesean	114	106	-	-	114	106
120 Balusu	68	72	-	-	68	72
130 Sa'dan	157	159	14	15	171	174
140 Bangkelekila	45	42	-	-	45	42
150 Sesean Suloara	58	59	-	-	58	59
160 Kapala Pitu	88	87	-	-	88	87
170 Dende Piongan Napo	87	78	-	-	87	78
180 Awan Rante Karua	67	67	-	-	67	67
190 Rindingallo	118	119	-	-	118	119
200 Buntu Pepasan	169	165	-	-	169	165
210 Baruppu	79	81	-	-	79	81
<b>Toraja Utara</b>	<b>2 136</b>	<b>2 082</b>	<b>124</b>	<b>128</b>	<b>2 260</b>	<b>2 210</b>



Lanjutan Tabel/Continued Table 4.1.3

Kecamatan Subdistrict	Murid/Pupils					
	Negeri/Public		Swasta/Private		Jumlah/Total	
	2020/2021	2021/2022	2020/2021	2021/2022	2020/2021	2021/2022
(1)	(14)	(15)	(16)	(17)	(18)	(19)
010 Sopai	1 640	1 587	-	-	1 640	1 587
020 Kesu	1 512	1 496	76	86	1 588	1 582
030 Sanggalangi	1 476	1 460	-	-	1 476	1 460
040 Buntao	1 321	1 277	-	-	1 321	1 277
050 Rantebua	926	924	-	-	926	924
060 Nanggala	1 252	1 182	-	-	1 252	1 182
070 Tondon	1 126	1 077	-	-	1 126	1 077
080 Tallunglipu	1 552	1 620	440	411	1 992	2 031
090 Rantepao	2 900	2 830	1 795	1 803	4 695	4 633
100 Tikala	1 376	1 364	-	-	1 376	1 364
110 Sesean	1 578	1 544	-	-	1 578	1 544
120 Balusu	926	912	-	-	926	912
130 Sa'dan	2 142	2 101	291	332	2 433	2 433
140 Bangkelekila	745	749	-	-	745	749
150 Sesean Suloara	924	902	-	-	924	902
160 Kapala Pitu	981	954	-	-	981	954
170 Dende Piongan Napo	1 087	1 105	-	-	1 087	1 105
180 Awan Rante Karua	662	669	-	-	662	669
190 Rindingallo	1 126	1 076	-	-	1 126	1 076
200 Buntu Pepasan	1 901	1 766	-	-	1 901	1 766
210 Baruppu	1 050	982	-	-	1 050	982
<b>Toraja Utara</b>	<b>28 203</b>	<b>27 577</b>	<b>2 602</b>	<b>2 632</b>	<b>30 805</b>	<b>30 209</b>

Catatan/Note: <sup>1</sup> Jumlah guru termasuk kepala sekolah dan guru/The total of teachers including headmaster and teacher

Sumber/Source: Kementerian Pendidikan dan Kebudayaan, Sistem Data Pokok Pendidikan, data semester ganjil/Ministry of Educations and Culture, Basic Education Data System, odd semester

**Tabel**  
**Table** 4.1.4

**Jumlah Sekolah, Guru, dan Murid Madrasah Ibtidaiyah (MI) di Bawah Kementerian Agama Menurut Kecamatan Menurut Kecamatan di Kabupaten Toraja Utara, 2020/2021 dan 2021/2022**

*Number of Schools, Teachers, and Pupils in Madrasah Ibtidaiyah (MI) Under The Ministry of Religious Affairs by Subdistrict in Toraja Utara Regency, 2020/2021 and 2021/2022*

Kecamatan Subdistrict	Sekolah/Schools					
	Negeri/Public		Swasta/Private		Jumlah/Total	
	2020/2021	2021/2022	2020/2021	2021/2022	2020/2021	2021/2022
(1)	(2)	(3)	(4)	(5)	(6)	(7)
010 Sopai	-	-	-	-	-	-
020 Kesu	-	-	-	-	-	-
030 Sanggalangi	-	-	-	-	-	-
040 Buntao	-	-	-	-	-	-
050 Rantebua	-	-	1	1	1	1
060 Nanggala	-	-	-	-	-	-
070 Tondon	-	-	-	-	-	-
080 Tallunglipu	-	-	-	-	-	-
090 Rantepao	-	-	1	1	1	1
100 Tikala	-	-	-	-	-	-
110 Sesean	-	-	-	-	-	-
120 Balusu	-	-	-	-	-	-
130 Sa'dan	-	-	-	-	-	-
140 Bangkelekila	-	-	-	-	-	-
150 Sesean Suloara	-	-	-	-	-	-
160 Kapala Pitu	-	-	-	-	-	-
170 Dende Piongan Napo	-	-	-	-	-	-
180 Awan Rante Karua	-	-	-	-	-	-
190 Rindingallo	-	-	-	-	-	-
200 Buntu Pepasan	-	-	-	-	-	-
210 Baruppu	-	-	-	-	-	-
<b>Toraja Utara</b>	-	-	<b>2</b>	<b>2</b>	<b>2</b>	<b>2</b>

Lanjutan Tabel/Continued Table 4.1.4

Kecamatan Subdistrict	Guru/Teachers					
	Negeri/Public		Swasta/Private		Jumlah/Total	
	2020/2021	2021/2022	2020/2021	2021/2022	2020/2021	2021/2022
(1)	(8)	(9)	(10)	(11)	(12)	(13)
010 Sopai	-	-	-	-	-	-
020 Kesu	-	-	-	-	-	-
030 Sanggalangi	-	-	-	-	-	-
040 Buntao	-	-	-	-	-	-
050 Rantebua	-	-	7	8	7	8
060 Nanggala	-	-	-	-	-	-
070 Tondon	-	-	-	-	-	-
080 Tallunglipu	-	-	-	-	-	-
090 Rantepao	-	-	17	20	17	20
100 Tikala	-	-	-	-	-	-
110 Sesean	-	-	-	-	-	-
120 Balusu	-	-	-	-	-	-
130 Sa'dan	-	-	-	-	-	-
140 Bangkelekila	-	-	-	-	-	-
150 Sesean Suloara	-	-	-	-	-	-
160 Kapala Pitu	-	-	-	-	-	-
170 Dende Piongan Napo	-	-	-	-	-	-
180 Awan Rante Karua	-	-	-	-	-	-
190 Rindingallo	-	-	-	-	-	-
200 Buntu Pepasan	-	-	-	-	-	-
210 Baruppu	-	-	-	-	-	-
<b>Toraja Utara</b>	-	-	<b>24</b>	<b>28</b>	<b>24</b>	<b>28</b>

Lanjutan Tabel/*Continued Table 4.1.4*

Kecamatan Subdistrict	Murid/Pupils					
	Negeri/Public		Swasta/Private		Jumlah/Total	
	2020/2021	2021/2022	2020/2021	2021/2022	2020/2021	2021/2022
(1)	(14)	(15)	(16)	(17)	(18)	(19)
010 Sopai	-	-	-	-	-	-
020 Kesu	-	-	-	-	-	-
030 Sanggalangi	-	-	-	-	-	-
040 Buntao	-	-	-	-	-	-
050 Rantebua	-	-	27	25	27	25
060 Nanggala	-	-	-	-	-	-
070 Tondon	-	-	-	-	-	-
080 Tallunglipu	-	-	-	-	-	-
090 Rantepao	-	-	335	353	335	353
100 Tikala	-	-	-	-	-	-
110 Sesean	-	-	-	-	-	-
120 Balusu	-	-	-	-	-	-
130 Sa'dan	-	-	-	-	-	-
140 Bangkelekila	-	-	-	-	-	-
150 Sesean Suloara	-	-	-	-	-	-
160 Kapala Pitu	-	-	-	-	-	-
170 Dende Piongan Napo	-	-	-	-	-	-
180 Awan Rante Karua	-	-	-	-	-	-
190 Rindingallo	-	-	-	-	-	-
200 Buntu Pepasan	-	-	-	-	-	-
210 Baruppu	-	-	-	-	-	-
<b>Toraja Utara</b>	-	-	<b>362</b>	<b>378</b>	<b>362</b>	<b>378</b>

Sumber/*Source*: Kementerian Agama Republik Indonesia, EMIS, Data Semester Ganjil/ *Ministry of Religious Affairs, EMIS, Odd Semester Data*

**Tabel**  
**Table 4.1.5**

**Jumlah Sekolah, Guru, dan Murid Sekolah Menengah Pertama (SMP) di Bawah Kementerian Pendidikan dan Kebudayaan Menurut Kecamatan di Kabupaten Toraja Utara, 2020/2021 dan 2021/2022**

**Number of Schools, Teachers, and Pupils in Lower Secondary Schools Under The Ministry of Education and Culture by Subdistrict in Toraja Utara Regency, 2020/2021 and 2021/2022**

Kecamatan Subdistrict	Sekolah/Schools					
	Negeri/Public		Swasta/Private		Jumlah/Total	
	2020/2021	2021/2022	2020/2021	2021/2022	2020/2021	2021/2022
(1)	(2)	(3)	(4)	(5)	(6)	(7)
010 Sopai	2	2	1	1	3	3
020 Kesu	3	3	-	-	3	3
030 Sanggalangi	2	2	1	1	3	3
040 Buntao	4	4	-	-	4	4
050 Rantebua	5	5	-	-	5	5
060 Nanggala	4	4	1	1	5	5
070 Tondon	2	2	-	-	2	2
080 Tallunglipu	1	1	3	3	4	4
090 Rantepao	3	3	3	3	6	6
100 Tikala	3	3	-	-	3	3
110 Sesean	4	4	-	-	4	4
120 Balusu	3	3	-	-	3	3
130 Sa'dan	6	6	1	1	7	7
140 Bangkelekila	2	2	-	-	2	2
150 Sesean Suloara	3	3	-	-	3	3
160 Kapala Pitu	2	2	-	-	2	2
170 Dende Piongan Napo	3	3	1	1	4	4
180 Awan Rante Karua	3	3	-	-	3	3
190 Rindingallo	2	2	1	1	3	3
200 Buntu Pepasan	5	5	-	-	5	5
210 Baruppu	3	3	-	-	3	3
<b>Toraja Utara</b>	<b>65</b>	<b>65</b>	<b>12</b>	<b>12</b>	<b>77</b>	<b>77</b>

Lanjutan Tabel/*Continued Table 4.1.5*

Kecamatan Subdistrict	Guru <sup>1</sup> /Teachers <sup>1</sup>					
	Negeri/Public		Swasta/Private		Jumlah/Total	
	2020/2021	2021/2022	2020/2021	2021/2022	2020/2021	2021/2022
(1)	(2)	(3)	(4)	(5)	(6)	(7)
010 Sopai	42	39	8	5	50	44
020 Kesu	78	77	-	-	78	77
030 Sanggalangi	39	40	9	9	48	49
040 Buntao	68	69	-	-	68	69
050 Rantebua	60	62	-	-	60	62
060 Nanggala	56	53	8	5	64	58
070 Tondon	49	47	-	-	49	47
080 Tallunglipu	13	14	30	30	43	44
090 Rantepao	135	148	51	43	186	191
100 Tikala	61	61	-	-	61	61
110 Sesean	77	72	-	-	77	72
120 Balusu	58	53	-	-	58	53
130 Sa'dan	86	87	10	10	96	97
140 Bangkelekila	46	43	-	-	46	43
150 Sesean Suloara	46	48	-	-	46	48
160 Kapala Pitu	38	40	-	-	38	40
170 Dende Piongan Napo	43	44	11	12	54	56
180 Awan Rante Karua	32	33	-	-	32	33
190 Rindingallo	36	36	9	9	45	45
200 Buntu Pepasan	67	78	-	-	67	78
210 Baruppu	45	47	-	-	45	47
<b>Toraja Utara</b>	<b>1 175</b>	<b>1 191</b>	<b>136</b>	<b>123</b>	<b>1 311</b>	<b>1 314</b>

Lanjutan Tabel/Continued Table 4.1.5

Kecamatan Subdistrict	Murid/Pupils					
	Negeri/Public		Swasta/Private		Jumlah/Total	
	2020/2021	2021/2022	2020/2021	2021/2022	2020/2021	2021/2022
(1)	(2)	(3)	(4)	(5)	(6)	(7)
010 Sopai	560	544	103	114	663	658
020 Kesu	916	871	-	-	916	871
030 Sanggalangi	378	380	168	161	546	541
040 Buntao	762	727	-	-	762	727
050 Rantebua	574	534	-	-	574	534
060 Nanggala	551	592	133	136	684	728
070 Tondon	623	608	-	-	623	608
080 Tallunglipu	133	122	306	268	439	390
090 Rantepao	2 644	2 558	688	727	3 332	3 285
100 Tikala	712	678	-	-	712	678
110 Sesean	743	690	-	-	743	690
120 Balusu	574	583	-	-	574	583
130 Sa'dan	1 098	1 001	143	115	1 241	1 116
140 Bangkelekila	480	462	-	-	480	462
150 Sesean Suloara	615	592	-	-	615	592
160 Kapala Pitu	576	567	-	-	576	567
170 Dende Piongan Napo	468	415	148	110	616	525
180 Awan Rante Karua	348	325	-	-	348	325
190 Rindingallo	560	526	108	106	668	632
200 Buntu Pepasan	1 039	961	-	-	1 039	961
210 Baruppu	452	441	-	-	452	441
<b>Toraja Utara</b>	<b>14 806</b>	<b>14 177</b>	<b>1 797</b>	<b>1 737</b>	<b>16 603</b>	<b>15 914</b>

Catatan/Note: <sup>1</sup> Jumlah guru termasuk kepala sekolah dan guru/The total of teachers including headmaster and teacher

Sumber/Source: Kementerian Pendidikan dan Kebudayaan, Sistem Data Pokok Pendidikan, data semester ganjil/Ministry of Educations and Culture, Basic Education Data System, odd semester

**Tabel**  
**Table** 4.1.6

**Jumlah Sekolah, Guru, dan Murid Madrasah Tsanawiyah (MTs) di Bawah Kementerian Agama Menurut Kecamatan di Kabupaten Toraja Utara, 2020/2021 dan 2021/2022**  
**Number of Schools, Teachers, and Pupils in Madrasah Tsanawiyah (MTs) Under The Ministry of Religious Affairs by Subdistrict in Toraja Utara Regency, 2020/2021 and 2021/2022**

Kecamatan Subdistrict	Sekolah/Schools					
	Negeri/Public		Swasta/Private		Jumlah/Total	
	2020/2021	2021/2022	2020/2021	2021/2022	2020/2021	2021/2022
(1)	(2)	(3)	(4)	(5)	(6)	(7)
010 Sopai	-	-	-	-	-	-
020 Kesu	-	-	1	1	1	1
030 Sanggalangi	-	-	-	-	-	-
040 Buntao	-	-	-	-	-	-
050 Rantebua	-	-	-	-	-	-
060 Nanggala	-	-	-	-	-	-
070 Tondon	-	-	-	-	-	-
080 Tallunglipu	-	-	-	-	-	-
090 Rantepao	-	-	-	-	-	-
100 Tikala	-	-	-	-	-	-
110 Sesean	-	-	-	-	-	-
120 Balusu	-	-	-	-	-	-
130 Sa'dan	-	-	-	-	-	-
140 Bangkelekila	-	-	-	-	-	-
150 Sesean Suloara	-	-	-	-	-	-
160 Kapala Pitu	-	-	-	-	-	-
170 Dende Piongan Napo	-	-	-	-	-	-
180 Awan Rante Karua	-	-	-	-	-	-
190 Rindingallo	-	-	-	-	-	-
200 Buntu Pepasan	-	-	-	-	-	-
210 Baruppu	-	-	-	-	-	-
<b>Toraja Utara</b>	-	-	<b>1</b>	<b>1</b>	<b>1</b>	<b>1</b>



Lanjutan Tabel/Continued Table 4.1.6

Kecamatan Subdistrict	Guru/Teachers					
	Negeri/Public		Swasta/Private		Jumlah/Total	
	2020/2021	2021/2022	2020/2021	2021/2022	2020/2021	2021/2022
(1)	(8)	(9)	(10)	(11)	(12)	(13)
010 Sopai	-	-	-	-	-	-
020 Kesu	-	-	9	19	9	19
030 Sanggalangi	-	-	-	-	-	-
040 Buntao	-	-	-	-	-	-
050 Rantebua	-	-	-	-	-	-
060 Nanggala	-	-	-	-	-	-
070 Tondon	-	-	-	-	-	-
080 Tallunglipu	-	-	-	-	-	-
090 Rantepao	-	-	-	-	-	-
100 Tikala	-	-	-	-	-	-
110 Sesean	-	-	-	-	-	-
120 Balusu	-	-	-	-	-	-
130 Sa'dan	-	-	-	-	-	-
140 Bangkelekila	-	-	-	-	-	-
150 Sesean Suloara	-	-	-	-	-	-
160 Kapala Pitu	-	-	-	-	-	-
170 Dende Piongan Napo	-	-	-	-	-	-
180 Awan Rante Karua	-	-	-	-	-	-
190 Rindingallo	-	-	-	-	-	-
200 Buntu Pepasan	-	-	-	-	-	-
210 Baruppu	-	-	-	-	-	-
<b>Toraja Utara</b>	-	-	<b>9</b>	<b>19</b>	<b>9</b>	<b>19</b>

Lanjutan Tabel/*Continued Table 4.1.6*

Kecamatan Subdistrict	Murid/Pupils					
	Negeri/Public		Swasta/Private		Jumlah/Total	
	2020/2021	2021/2022	2020/2021	2021/2022	2020/2021	2021/2022
(1)	(14)	(15)	(16)	(17)	(18)	(19)
010 Sopai	-	-	-	-	-	-
020 Kesu	-	-	29	27	29	27
030 Sanggalangi	-	-	-	-	-	-
040 Buntao	-	-	-	-	-	-
050 Rantebua	-	-	-	-	-	-
060 Nanggala	-	-	-	-	-	-
070 Tondon	-	-	-	-	-	-
080 Tallunglipu	-	-	-	-	-	-
090 Rantepao	-	-	-	-	-	-
100 Tikala	-	-	-	-	-	-
110 Sesean	-	-	-	-	-	-
120 Balusu	-	-	-	-	-	-
130 Sa'dan	-	-	-	-	-	-
140 Bangkelekila	-	-	-	-	-	-
150 Sesean Suloara	-	-	-	-	-	-
160 Kapala Pitu	-	-	-	-	-	-
170 Dende Piongan Napo	-	-	-	-	-	-
180 Awan Rante Karua	-	-	-	-	-	-
190 Rindingallo	-	-	-	-	-	-
200 Buntu Pepasan	-	-	-	-	-	-
210 Baruppu	-	-	-	-	-	-
<b>Toraja Utara</b>	<b>-</b>	<b>-</b>	<b>29</b>	<b>27</b>	<b>29</b>	<b>27</b>

Sumber/*Source*: Kementerian Agama Republik Indonesia, EMIS, Data Semester Ganjil/ *Ministry of Religious Affairs, EMIS, Odd Semester Data*

**Tabel**  
**Table 4.1.7**

**Jumlah Sekolah, Guru, dan Murid Sekolah Menengah Atas (SMA) di Bawah Kementerian Pendidikan dan Kebudayaan Menurut Kecamatan di Kabupaten Toraja Utara, 2020/2021 dan 2021/2022**

*Number of Schools, Teachers, and Pupils in Senior High Schools Under The Ministry of Education and Culture by Subdistrict in Toraja Utara Regency, 2020/2021 and 2021/2022*

Kecamatan Subdistrict	Sekolah/Schools					
	Negeri/Public		Swasta/Private		Jumlah/Total	
	2020/2021	2021/2022	2020/2021	2021/2022	2020/2021	2021/2022
(1)	(2)	(3)	(4)	(5)	(6)	(7)
010 Sopai	-	-	-	-	-	-
020 Kesu	1	1	-	-	1	1
030 Sanggalangi	-	-	-	-	-	-
040 Buntao	-	-	-	-	-	-
050 Rantebua	-	-	-	-	-	-
060 Nanggala	1	1	-	-	1	1
070 Tondon	1	1	-	-	1	1
080 Tallunglipu	-	-	1	1	1	1
090 Rantepao	2	2	4	4	6	6
100 Tikala	-	-	1	1	1	1
110 Sesean	1	1	-	-	1	1
120 Balusu	-	-	-	-	-	-
130 Sa'dan	1	1	-	-	1	1
140 Bangkelekila	-	-	-	-	-	-
150 Sesean Suloara	-	-	-	-	-	-
160 Kapala Pitu	-	-	-	-	-	-
170 Dende Piongan Napo	-	-	-	-	-	-
180 Awan Rante Karua	-	-	-	-	-	-
190 Rindingallo	1	1	-	-	1	1
200 Buntu Pepasan	1	1	-	-	1	1
210 Baruppu	-	-	-	-	-	-
<b>Toraja Utara</b>	<b>9</b>	<b>9</b>	<b>6</b>	<b>6</b>	<b>15</b>	<b>15</b>

Lanjutan Tabel/*Continued Table 4.1.7*

Kecamatan Subdistrict	Guru <sup>1</sup> /Teachers <sup>1</sup>					
	Negeri/Public		Swasta/Private		Jumlah/Total	
	2020/2021	2021/2022	2020/2021	2021/2022	2020/2021	2021/2022
(1)	(2)	(3)	(4)	(5)	(6)	(7)
010 Sopai	-	-	-	-	-	-
020 Kesu	28	25	-	-	28	25
030 Sanggalangi	-	-	-	-	-	-
040 Buntao	-	-	-	-	-	-
050 Rantebua	-	-	-	-	-	-
060 Nanggala	15	17	-	-	15	17
070 Tondon	18	18	-	-	18	18
080 Tallunglipu	-	-	23	22	23	22
090 Rantepao	123	129	71	75	194	204
100 Tikala	-	-	25	31	25	31
110 Sesean	42	45	-	-	42	45
120 Balusu	-	-	-	-	-	-
130 Sa'dan	22	25	-	-	22	25
140 Bangkelekila	-	-	-	-	-	-
150 Sesean Suloara	-	-	-	-	-	-
160 Kapala Pitu	-	-	-	-	-	-
170 Dende Piongan Napo	-	-	-	-	-	-
180 Awan Rante Karua	-	-	-	-	-	-
190 Rindingallo	45	47	-	-	45	47
200 Buntu Pepasan	14	14	-	-	14	14
210 Baruppu	-	-	-	-	-	-
<b>Toraja Utara</b>	<b>307</b>	<b>320</b>	<b>119</b>	<b>128</b>	<b>426</b>	<b>448</b>

Lanjutan Tabel/Continued Table 4.1.7

Kecamatan Subdistrict	Murid/Pupils					
	Negeri/Public		Swasta/Private		Jumlah/Total	
	2020/2021	2021/2022	2020/2021	2021/2022	2020/2021	2021/2022
(1)	(2)	(3)	(4)	(5)	(6)	(7)
010 Sopai	-	-	-	-	-	-
020 Kesu	276	261	-	-	276	261
030 Sanggalangi	-	-	-	-	-	-
040 Buntao	-	-	-	-	-	-
050 Rantebua	-	-	-	-	-	-
060 Nanggala	87	63	-	-	87	63
070 Tondon	227	285	-	-	227	285
080 Tallunglipu	-	-	593	487	593	487
090 Rantepao	2 592	2 531	1 631	1 648	4 223	4 179
100 Tikala	-	-	517	565	517	565
110 Sesean	914	818	-	-	914	818
120 Balusu	-	-	-	-	-	-
130 Sa'dan	390	351	-	-	390	351
140 Bangkelekila	-	-	-	-	-	-
150 Sesean Suloara	-	-	-	-	-	-
160 Kapala Pitu	-	-	-	-	-	-
170 Dende Pongan Napo	-	-	-	-	-	-
180 Awan Rante Karua	-	-	-	-	-	-
190 Rindingallo	754	789	-	-	754	789
200 Buntu Pepasan	122	108	-	-	122	108
210 Baruppu	-	-	-	-	-	-
<b>Toraja Utara</b>	<b>5 362</b>	<b>5 206</b>	<b>2 741</b>	<b>2 700</b>	<b>8 103</b>	<b>7 906</b>

Catatan/Note: <sup>1</sup> Jumlah guru termasuk kepala sekolah dan guru/The total of teachers including headmaster and teacher

Sumber/Source: Kementerian Pendidikan dan Kebudayaan, Sistem Data Pokok Pendidikan, data semester ganjil/Ministry of Educations and Culture, Basic Education Data System, odd semester

**Tabel**  
**Table** 4.1.8

**Jumlah Sekolah, Guru, dan Murid Sekolah Menengah Kejuruan (SMK) di Bawah Kementerian Pendidikan dan Kebudayaan Menurut Kecamatan di Kabupaten Toraja Utara, 2020/2021 dan 2021/2022**

*Number of Schools, Teachers, and Pupils in Vocational High Schools Under The Ministry of Education and Culture by Subdistrict in Toraja Utara Regency, 2020/2021 and 2021/2022*

Kecamatan Subdistrict	Sekolah/Schools					
	Negeri/Public		Swasta/Private		Jumlah/Total	
	2020/2021	2021/2022	2020/2021	2021/2022	2020/2021	2021/2022
(1)	(2)	(3)	(4)	(5)	(6)	(7)
010 Sopai	-	-	-	-	-	-
020 Kesu	1	1	4	4	5	5
030 Sanggalangi	-	-	-	-	-	-
040 Buntao	1	1	-	-	1	1
050 Rantebua	-	-	-	-	-	-
060 Nanggala	-	-	-	-	-	-
070 Tondon	-	-	-	-	-	-
080 Tallunglipu	1	1	4	4	5	5
090 Rantepao	-	-	7	7	7	7
100 Tikala	-	-	-	-	-	-
110 Sesean	1	1	1	1	2	2
120 Balusu	-	-	-	-	-	-
130 Sa'dan	-	-	-	-	-	-
140 Bangkelekila	-	-	-	-	-	-
150 Sesean Suloara	-	-	-	-	-	-
160 Kapala Pitu	-	-	-	-	-	-
170 Dende Piongan Napo	-	-	-	-	-	-
180 Awan Rante Karua	-	-	-	-	-	-
190 Rindingallo	-	-	1	1	1	1
200 Buntu Pepasan	1	1	-	-	1	1
210 Baruppu	-	-	-	-	-	-
<b>Toraja Utara</b>	<b>5</b>	<b>5</b>	<b>17</b>	<b>17</b>	<b>22</b>	<b>22</b>

Lanjutan Tabel/Continued Table 4.1.8

Kecamatan Subdistrict	Guru <sup>1</sup> /Teachers <sup>1</sup>					
	Negeri/Public		Swasta/Private		Jumlah/Total	
	2020/2021	2021/2022	2020/2021	2021/2022	2020/2021	2021/2022
(1)	(2)	(3)	(4)	(5)	(6)	(7)
010 Sopai	-	-	-	-	-	-
020 Kesu	56	52	27	30	83	82
030 Sanggalangi	-	-	-	-	-	-
040 Buntao	17	17	-	-	17	17
050 Rantebua	-	-	-	-	-	-
060 Nanggala	-	-	-	-	-	-
070 Tondon	-	-	-	-	-	-
080 Tallunglipu	79	74	132	152	211	226
090 Rantepao	-	-	84	73	84	73
100 Tikala	-	-	-	-	-	-
110 Sesean	55	64	2	2	57	66
120 Balusu	-	-	-	-	-	-
130 Sa'dan	-	-	-	-	-	-
140 Bangkelekila	-	-	-	-	-	-
150 Sesean Suloara	-	-	-	-	-	-
160 Kapala Pitu	-	-	-	-	-	-
170 Dende Piongan Napo	-	-	-	-	-	-
180 Awan Rante Karua	-	-	-	-	-	-
190 Rindingallo	-	-	23	18	23	18
200 Buntu Pepasan	25	28	-	-	25	28
210 Baruppu	-	-	-	-	-	-
<b>Toraja Utara</b>	<b>232</b>	<b>235</b>	<b>268</b>	<b>275</b>	<b>500</b>	<b>510</b>

Lanjutan Tabel/*Continued Table* 4.1.8

Kecamatan Subdistrict	Murid/Pupils					
	Negeri/Public		Swasta/Private		Jumlah/Total	
	2020/2021	2021/2022	2020/2021	2021/2022	2020/2021	2021/2022
(1)	(2)	(3)	(4)	(5)	(6)	(7)
010 Sopai	-	-	-	-	-	-
020 Kesu	888	936	177	146	1 065	1 082
030 Sanggalangi	-	-	-	-	-	-
040 Buntao	240	236	-	-	240	236
050 Rantebua	-	-	-	-	-	-
060 Nanggala	-	-	-	-	-	-
070 Tondon	-	-	-	-	-	-
080 Tallunglipu	1 361	1 710	2 945	3 289	4 306	4 999
090 Rantepao	-	-	828	745	828	745
100 Tikala	-	-	-	-	-	-
110 Sesean	1 027	1 106	16	6	1 043	1 112
120 Balusu	-	-	-	-	-	-
130 Sa'dan	-	-	-	-	-	-
140 Bangkelekila	-	-	-	-	-	-
150 Sesean Suloara	-	-	-	-	-	-
160 Kapala Pitu	-	-	-	-	-	-
170 Dende Piongan Napo	-	-	-	-	-	-
180 Awan Rante Karua	-	-	-	-	-	-
190 Rindingallo	-	-	234	210	234	210
200 Buntu Pepasan	330	316	-	-	330	316
210 Baruppu	-	-	-	-	-	-
<b>Toraja Utara</b>	<b>3 846</b>	<b>4 304</b>	<b>4 200</b>	<b>4 396</b>	<b>8 046</b>	<b>8 700</b>

Catatan/Note: <sup>1</sup> Guru yang mengajar di 2 sekolah atau lebih dihitung di masing-masing sekolah/*The teacher who taught in two schools or more counted in every school*

<sup>2</sup> Jumlah guru termasuk kepala sekolah dan guru/*The total of teachers including headmaster and teacher*

Sumber/Source: Kementerian Pendidikan dan Kebudayaan, Sistem Data Pokok Pendidikan, data semester ganjil/*Ministry of Educations and Culture, Basic Education Data System, odd semester*



**Tabel**  
**Table** 4.1.9

**Jumlah Sekolah, Guru, dan Murid Madrasah Aliyah (MA) di Bawah Kementerian Agama Menurut Kecamatan di Kabupaten Toraja Utara, 2020/2021 dan 2021/2022**  
**Number of Schools, Teachers, and Pupils in Madrasah Aliyah (MA) Under the Ministry of Religious Affairs by Subdistrict in Toraja Utara Regency, 2020/2021 and 2021/2022**

Kecamatan Subdistrict	Sekolah/Schools					
	Negeri/Public		Swasta/Private		Jumlah/Total	
	2020/2021	2021/2022	2020/2021	2021/2022	2020/2021	2021/2022
(1)	(2)	(3)	(4)	(5)	(6)	(7)
010 Sopai	-	-	-	-	-	-
020 Kesu	-	-	-	-	-	-
030 Sanggalangi	-	-	-	-	-	-
040 Buntao	-	-	-	-	-	-
050 Rantebua	-	-	-	-	-	-
060 Nanggala	-	-	-	-	-	-
070 Tondon	-	-	-	-	-	-
080 Tallunglipu	-	-	-	-	-	-
090 Rantepao	-	-	-	-	-	-
100 Tikala	-	-	-	-	-	-
110 Sesean	-	-	-	-	-	-
120 Balusu	-	-	-	-	-	-
130 Sa'dan	-	-	-	-	-	-
140 Bangkelekila	-	-	-	-	-	-
150 Sesean Suloara	-	-	-	-	-	-
160 Kapala Pitu	-	-	-	-	-	-
170 Dende Piongan Napo	-	-	-	-	-	-
180 Awan Rante Karua	-	-	-	-	-	-
190 Rindingallo	-	-	-	-	-	-
200 Buntu Pepasan	-	-	-	-	-	-
210 Baruppu	-	-	-	-	-	-
<b>Toraja Utara</b>	-	-	-	-	-	-

Lanjutan Tabel/*Continued Table* 4.1.9

Kecamatan Subdistrict	Guru <sup>1</sup> /Teachers <sup>1</sup>					
	Negeri/Public		Swasta/Private		Jumlah/Total	
	2020/2021	2021/2022	2020/2021	2021/2022	2020/2021	2021/2022
(1)	(8)	(9)	(10)	(11)	(12)	(13)
010 Sopai	-	-	-	-	-	-
020 Kesu	-	-	-	-	-	-
030 Sanggalangi	-	-	-	-	-	-
040 Buntao	-	-	-	-	-	-
050 Rantebua	-	-	-	-	-	-
060 Nanggala	-	-	-	-	-	-
070 Tondon	-	-	-	-	-	-
080 Tallunglipu	-	-	-	-	-	-
090 Rantepao	-	-	-	-	-	-
100 Tikala	-	-	-	-	-	-
110 Sesean	-	-	-	-	-	-
120 Balusu	-	-	-	-	-	-
130 Sa'dan	-	-	-	-	-	-
140 Bangkelekila	-	-	-	-	-	-
150 Sesean Suloara	-	-	-	-	-	-
160 Kapala Pitu	-	-	-	-	-	-
170 Dende Piongan Napo	-	-	-	-	-	-
180 Awan Rante Karua	-	-	-	-	-	-
190 Rindingallo	-	-	-	-	-	-
200 Buntu Pepasan	-	-	-	-	-	-
210 Baruppu	-	-	-	-	-	-
<b>Toraja Utara</b>	-	-	-	-	-	-

Lanjutan Tabel/Continued Table 4.1.9

Kecamatan Subdistrict	Murid/Pupils					
	Negeri/Public		Swasta/Private		Jumlah/Total	
	2020/2021	2021/2022	2020/2021	2021/2022	2020/2021	2021/2022
(1)	(14)	(15)	(16)	(17)	(18)	(19)
010 Sopai	-	-	-	-	-	-
020 Kesu	-	-	-	-	-	-
030 Sanggalangi	-	-	-	-	-	-
040 Buntao	-	-	-	-	-	-
050 Rantebua	-	-	-	-	-	-
060 Nanggala	-	-	-	-	-	-
070 Tondon	-	-	-	-	-	-
080 Tallunglipu	-	-	-	-	-	-
090 Rantepao	-	-	-	-	-	-
100 Tikala	-	-	-	-	-	-
110 Sesean	-	-	-	-	-	-
120 Balusu	-	-	-	-	-	-
130 Sa'dan	-	-	-	-	-	-
140 Bangkelekila	-	-	-	-	-	-
150 Sesean Suloara	-	-	-	-	-	-
160 Kapala Pitu	-	-	-	-	-	-
170 Dende Piongan Napo	-	-	-	-	-	-
180 Awan Rante Karua	-	-	-	-	-	-
190 Rindingallo	-	-	-	-	-	-
200 Buntu Pepasan	-	-	-	-	-	-
210 Baruppu	-	-	-	-	-	-
<b>Toraja Utara</b>	-	-	-	-	-	-

Sumber/Source: Kementerian Agama Republik Indonesia, EMIS/ Ministry of Religious Affairs, EMIS

**Tabel**  
**Table** 4.1.10

**Jumlah Desa<sup>1</sup>/Kelurahan yang Memiliki Fasilitas Sekolah Menurut Kecamatan dan Tingkat Pendidikan di Kabupaten Toraja, 2018-2021**  
**Number of Villages<sup>1</sup> Having Educational Facilities by Subdistrict and Educational Level in Toraja Utara Regency, 2018-2021**

Kecamatan Subdistrict	SD Primary School			
	2018	2019	2020	2021
(1)	(2)	(3)	(4)	(5)
010 Sopai	7	7	7	7
020 Kesu	6	6	6	5
030 Sanggalangi	6	6	6	6
040 Buntao	6	6	6	6
050 Rantebua	6	6	6	6
060 Nanggala	9	9	9	9
070 Tondon	4	4	4	4
080 Tallunglipu	6	6	6	6
090 Rantepao	9	9	9	8
100 Tikala	7	7	7	7
110 Sesean	9	9	9	9
120 Balusu	6	6	6	6
130 Sa'dan	10	10	10	10
140 Bangkelekila	4	4	4	4
150 Sesean Suloara	5	5	5	5
160 Kapala Pitu	6	6	6	6
170 Dende Piongan Napo	8	8	8	8
180 Awan Rante Karua	3	3	3	3
190 Rindingallo	8	8	8	8
200 Buntu Pepasan	13	12	13	13
210 Baruppu	3	3	3	3
<b>Toraja Utara</b>	<b>141</b>	<b>140</b>	<b>141</b>	<b>139</b>

Lanjutan Tabel/Continued Table 4.1.10

Kecamatan Subdistrict	SMP Junior High School			
	2018	2019	2020	2021
(1)	(6)	(7)	(8)	(9)
010 Sopai	3	3	3	3
020 Kesu	4	4	4	3
030 Sanggalangi	3	3	3	2
040 Buntao	3	3	3	3
050 Rantebua	4	5	5	5
060 Nanggala	5	5	5	5
070 Tondon	2	2	2	2
080 Tallunglipu	2	3	3	3
090 Rantepao	6	5	5	5
100 Tikala	4	3	3	3
110 Sesean	4	4	4	3
120 Balusu	3	3	3	3
130 Sa'dan	7	6	7	6
140 Bangkelekila	2	2	2	2
150 Sesean Suloara	3	3	3	3
160 Kapala Pitu	2	2	2	2
170 Dende Piongan Napo	4	4	5	4
180 Awan Rante Karua	2	2	2	2
190 Rindingallo	2	3	2	3
200 Buntu Pepsan	5	5	5	5
210 Baruppu	2	2	2	3
<b>Toraja Utara</b>	<b>72</b>	<b>72</b>	<b>73</b>	<b>70</b>

Lanjutan Tabel/*Continued Table* 4.1.10

Kecamatan Subdistrict	SMA Senior High School			
	2018	2019	2020	2021
(1)	(10)	(11)	(12)	(13)
010 Sopai	–	–	–	–
020 Kesu	1	1	1	1
030 Sanggalangi	–	–	–	–
040 Buntao	–	–	–	–
050 Rantebua	–	–	–	–
060 Nanggala	1	1	1	1
070 Tondon	1	1	1	1
080 Tallunglipu	1	1	1	1
090 Rantepao	5	5	5	5
100 Tikala	2	1	1	1
110 Sesean	1	1	1	1
120 Balusu	–	–	–	–
130 Sa'dan	1	1	1	1
140 Bangkelekila	–	–	–	–
150 Sesean Suloara	–	–	–	–
160 Kapala Pitu	1	1	1	1
170 Dende Piongan Napo	–	–	–	–
180 Awan Rante Karua	1	–	–	–
190 Rindingallo	1	1	1	1
200 Buntu Pepasan	1	1	1	1
210 Baruppu	1	–	–	–
<b>Toraja Utara</b>	<b>18</b>	<b>15</b>	<b>15</b>	<b>15</b>

Lanjutan Tabel/Continued Table 4.1.10

Kecamatan Subdistrict	SMK Vocational High School			
	2018	2019	2020	2021
(1)	(14)	(15)	(16)	(17)
010 Sopa	–	1	1	–
020 Kesu	2	2	2	2
030 Sanggalangi	–	–	–	–
040 Buntao	1	1	1	1
050 Rantebua	–	–	–	–
060 Nanggala	–	–	–	–
070 Tondon	–	–	–	–
080 Tallunglipu	3	4	4	3
090 Rantepao	4	4	4	4
100 Tikala	–	–	–	–
110 Sesean	2	2	2	2
120 Balusu	–	–	–	–
130 Sa'dan	–	–	–	–
140 Bangkelekila	–	–	–	–
150 Sesean Suloara	–	–	–	–
160 Kapala Pitu	–	–	–	–
170 Dende Piongan Napo	1	1	1	–
180 Awan Rante Karua	–	–	–	–
190 Rindingallo	1	1	1	1
200 Buntu Pepasan	1	1	1	1
210 Baruppu	–	–	–	–
<b>Toraja Utara</b>	<b>15</b>	<b>17</b>	<b>17</b>	<b>14</b>

Lanjutan Tabel/Continued Table 4.1.10

Kecamatan Subdistrict	Perguruan Tinggi University			
	2018	2019	2020	2021
(1)	(18)	(19)	(20)	(21)
010 Sopai	–	–	–	–
020 Kesu	1	3	1	2
030 Sanggalangi	–	–	–	–
040 Buntao	–	–	–	–
050 Rantebua	–	–	–	–
060 Nanggala	–	–	–	–
070 Tondon	–	–	–	–
080 Tallunglipu	3	2	2	2
090 Rantepao	2	3	3	2
100 Tikala	–	–	–	–
110 Sesean	–	–	–	–
120 Balusu	–	–	–	–
130 Sa'dan	–	–	–	–
140 Bangkelekila	–	–	–	–
150 Sesean Suloara	–	–	–	–
160 Kapala Pitu	–	–	–	–
170 Dende Piongan Napo	–	–	–	–
180 Awan Rante Karua	–	–	–	–
190 Rindingallo	–	–	–	–
200 Buntu Pepasan	–	–	–	–
210 Baruppu	–	–	–	–
<b>Toraja Utara</b>	<b>6</b>	<b>8</b>	<b>6</b>	<b>6</b>

Catatan/Note: <sup>1</sup> Desa pada tabel ini termasuk Unit Permukiman Transmigrasi (UPT) yang masih dibina oleh kementerian terkait dan nagari di Kabupaten/Kota Sumatera Barat/Villages in this table include Transmigration Settlement Unit which is still fostered by the relevant ministries and the nagari in the Province of Sumatera Barat

Sumber/Source: BPS, Pendataan Potensi Desa (Podes)/ BPS–Statistics Indonesia, Village Potential Data Collection



**Tabel**  
**Table** 4.1.11

**Angka Partisipasi Murni (APM) Formal dan Nonformal Menurut Jenjang Pendidikan dan Jenis Kelamin di Kabupaten Toraja Utara, 2019 - 2021**  
*Formal and Non-formal Net Participation Rates by Educational Level and Sex in Toraja Utara Regency, 2019 - 2021*

Jenjang Pendidikan <i>Educational Level</i>	2019		
	Laki-laki <i>Male</i>	Perempuan <i>Female</i>	Laki-Laki + Perempuan <i>Male + Female</i>
(1)	(2)	(3)	(4)
SD/MI <i>Primary School</i>	99,16	97,70	98,39
SMP/MTs <i>Junior High School</i>	76,90	88,80	82,90
SMA/SMK/MA <i>Senior High School</i>	66,34	71,44	68,86

Lanjutan Tabel/*Continued Table* 4.1.11

Jenjang Pendidikan <i>Educational Level</i>	2020		
	Laki-laki <i>Male</i>	Perempuan <i>Female</i>	Laki-Laki + Perempuan <i>Male + Female</i>
(1)	(2)	(3)	(4)
SD/MI <i>Primary School</i>	98,72	98,94	98,83
SMP/MTs <i>Junior High School</i>	81,95	84,17	83,03
SMA/SMK/MA <i>Senior High School</i>	59,70	77,90	68,77

Lanjutan Tabel/*Continued Table* 4.1.11

Jenjang Pendidikan <i>Educational Level</i>	2021		
	Laki-laki <i>Male</i>	Perempuan <i>Female</i>	Laki-Laki + Perempuan <i>Male + Female</i>
(1)	(2)	(3)	(4)
SD/MI <i>Primary School</i>	97,03	97,93	97,45
SMP/MTs <i>Junior High School</i>	76,55	83,68	80,31
SMA/SMK/MA <i>Senior High School</i>	69,06	51,15	60,00

Sumber/*Source*: BPS, Survei Sosial Ekonomi Nasional (Susenas)/*BPS-Statistics Indonesia, National Socioeconomic Survey*

**Tabel** 4.1.12  
**Table**

**Angka Partisipasi Kasar (APK) Formal dan Nonformal Menurut Jenjang Pendidikan dan Jenis Kelamin di Kabupaten Toraja Utara, 2019 - 2021**  
*Formal and Non-formal Gross Participation Rates by Educational Level and Sex in Toraja Utara Regency, 2019 - 2021*

Jenjang Pendidikan <i>Educational Level</i>	2019		
	Laki-laki <i>Male</i>	Perempuan <i>Female</i>	Laki-Laki + Perempuan <i>Male + Female</i>
(1)	(2)	(3)	(4)
SD/MI <i>Primary School</i>	...	...	...
SMP/MTs <i>Junior High School</i>	...	...	...
SMA/SMK/MA <i>Senior High School</i>	...	...	...

Lanjutan Tabel/*Continued Table 4.1.12*

Jenjang Pendidikan <i>Educational Level</i>	2020		
	Laki-laki <i>Male</i>	Perempuan <i>Female</i>	Laki-Laki + Perempuan <i>Male + Female</i>
(1)	(2)	(3)	(4)
SD/MI <i>Primary School</i>	109,31	110,45	109,85
SMP/MTs <i>Junior High School</i>	95,28	88,99	92,23
SMA/SMK/MA <i>Senior High School</i>	77,25	89,98	83,60

Lanjutan Tabel/*Continued Table* 4.1.12

Jenjang Pendidikan <i>Educational Level</i>	2021		
	Laki-laki <i>Male</i>	Perempuan <i>Female</i>	Laki-Laki + Perempuan <i>Male + Female</i>
(1)	(2)	(3)	(4)
SD/MI <i>Primary School</i>	100,65	102,25	101,40
SMP/MTs <i>Junior High School</i>	96,12	99,85	98,09
SMA/SMK/MA <i>Senior High School</i>	101,10	83,58	92,23

Sumber/*Source*: BPS, Survei Sosial Ekonomi Nasional (Susenas)/*BPS-Statistics Indonesia, National Socioeconomic Survey*

**Tabel 4.1.13** Angka Partisipasi Sekolah (APS) Formal dan Nonformal Menurut Kelompok Umur (tahun) dan Jenis Kelamin di Kabupaten Toraja Utara, 2019 - 2021  
*Formal and Non-formal School Participation Rates by Age Group (year) and Sex in Toraja Utara Regency, 2019 - 2021*

Kelompok Umur <i>Age Group</i>	2019		
	Laki-laki <i>Male</i>	Perempuan <i>Female</i>	Laki-Laki + Perempuan <i>Male + Female</i>
(1)	(2)	(3)	(4)
7-12	99,57	99,07	99,31
13-15	92,80	100,00	96,43
16-18	78,29	82,45	80,34

Lanjutan Tabel/*Continued Table* 4.1.13

Jenjang Pendidikan <i>Educational Level</i>	2020		
	Laki-laki <i>Male</i>	Perempuan <i>Female</i>	Laki-Laki + Perempuan <i>Male + Female</i>
(1)	(2)	(3)	(4)
7–12	99,00	98,94	98,97
13–15	96,34	96,94	96,63
16–18	76,48	83,81	80,14



Lanjutan Tabel/Continued Table 4.1.13

Jenjang Pendidikan <i>Educational Level</i>	2021		
	Laki-laki <i>Male</i>	Perempuan <i>Female</i>	Laki-Laki + Perempuan <i>Male + Female</i>
(1)	(2)	(3)	(4)
7–12	100,00	99,62	99,82
13–15	89,89	96,85	93,57
16–18	76,49	70,36	73,38

Sumber/Source: BPS, Survei Sosial Ekonomi Nasional (Susenas)/BPS-Statistics Indonesia, National Socioeconomic Survey

**Tabel**  
**Table** 4.1.14

**Persentase Penduduk Berumur 15 Tahun ke Atas yang Melek Huruf Menurut Kelompok Umur di Kabupaten Toraja Utara, 2019 - 2021**

**Percentage of Literate People Aged 15 Years and Over by Age Group and Sex in Toraja Utara Regency, 2019 - 2021**

Kelompok Umur Age Group	2019	2020	2021
(1)	(2)	(3)	(4)
15–19	100,00	98,98	100,00
20–24	100,00	100,00	98,49
25–29	100,00	98,34	99,16
30–34	93,67	94,09	98,56
35–39	96,50	97,62	96,70
40–44	91,58	95,66	91,41
45–49	92,52	93,70	90,11
50+	72,27	79,25	79,13
<b>Jumlah/Total</b>	<b>89,17</b>	<b>91,49</b>	<b>90,67</b>
<b>15–24</b>	<b>100,00</b>	<b>99,39</b>	<b>99,40</b>
<b>15–44</b>	<b>97,40</b>	<b>97,73</b>	<b>97,64</b>
<b>15+</b>	<b>89,17</b>	<b>91,49</b>	<b>90,67</b>
<b>45+</b>	<b>76,29</b>	<b>81,94</b>	<b>81,07</b>

Sumber/Source: BPS, Survei Sosial Ekonomi Nasional (Susenas)/BPS-Statistics Indonesia, National Socioeconomic Survey

## 4.2 KESEHATAN HEALTH

**Tabel** 4.2.1 **Jumlah Desa<sup>1</sup>/Kelurahan Yang Memiliki Sarana Kesehatan Menurut Kecamatan di Kabupaten Toraja Utara, 2018-2021**  
**Number of Villages<sup>1</sup> Having Health Facilities by Subdistrict in Toraja Utara Regency, 2018-2021**

Kecamatan Subdistrict	Rumah Sakit Hospital			
	2018	2019	2020	2021
(1)	(2)	(3)	(4)	(5)
010 Sopai	–	–	–	–
020 Kesu	–	–	–	–
030 Sanggalangi	–	–	–	–
040 Buntao	–	–	–	–
050 Rantebua	–	–	–	–
060 Nanggala	–	–	–	–
070 Tondon	–	–	–	–
080 Tallunglipu	1	1	1	1
090 Rantepao	1	3	3	3
100 Tikala	–	–	–	–
110 Sesean	–	–	–	–
120 Balusu	–	–	–	–
130 Sa'dan	–	–	–	–
140 Bangkelekila	–	–	–	–
150 Sesean Suloara	–	–	–	–
160 Kapala Pitu	–	–	–	–
170 Dende Piongan Napo	–	–	–	–
180 Awan Rante Karua	–	–	–	–
190 Rindingallo	–	–	–	–
200 Buntu Pepasan	–	–	–	–
210 Baruppu	–	–	–	–
<b>Toraja Utara</b>	<b>2</b>	<b>4</b>	<b>4</b>	<b>4</b>

Lanjutan Tabel/*Continued Table* 4.2.1

Kecamatan <i>Subdistrict</i>	Rumah Sakit Bersalin <i>Maternity Hospital</i>			
	2018	2019	2020	2021
(1)	(6)	(7)	(8)	(9)
010 Sopa	–	–	–	–
020 Kesu	–	–	–	–
030 Sanggalangi	–	–	–	–
040 Buntao	–	–	–	–
050 Rantebua	–	–	–	–
060 Nanggala	–	–	–	–
070 Tondon	–	–	–	–
080 Tallunglipu	–	–	–	–
090 Rantepao	–	–	–	–
100 Tikala	–	–	–	–
110 Sesean	–	–	–	–
120 Balusu	–	–	–	–
130 Sa'dan	–	–	–	–
140 Bangkelekila	–	–	–	–
150 Sesean Suloara	–	–	–	–
160 Kapala Pitu	–	–	–	–
170 Dende Piongan Napo	–	–	–	–
180 Awan Rante Karua	–	–	–	–
190 Rindingallo	–	–	–	–
200 Buntu Pepasan	–	–	–	–
210 Baruppu	–	–	–	–
<b>Toraja Utara</b>	–	–	–	–

Lanjutan Tabel/*Continued Table 4.2.1*

Kecamatan Subdistrict	Poliklinik Polyclinic			
	2018	2019	2020	2021
(1)	(10)	(11)	(12)	(13)
010 Sopai	–	–	–	–
020 Kesu	1	1	1	1
030 Sanggalangi	–	–	–	–
040 Buntao	–	–	–	–
050 Rantebua	–	–	–	–
060 Nanggala	–	–	–	–
070 Tondon	–	–	1	–
080 Tallunglipu	1	2	2	1
090 Rantepao	1	2	2	2
100 Tikala	–	–	–	–
110 Sesean	–	–	–	–
120 Balusu	–	–	–	–
130 Sa'dan	–	–	–	–
140 Bangkelekila	1	–	–	–
150 Sesean Suloara	–	–	–	–
160 Kapala Pitu	–	–	–	–
170 Dende Piongan Napo	–	–	–	–
180 Awan Rante Karua	–	–	–	–
190 Rindingallo	–	–	–	–
200 Buntu Pepasan	–	–	–	–
210 Baruppu	–	–	–	–
<b>Toraja Utara</b>	<b>4</b>	<b>5</b>	<b>6</b>	<b>4</b>

Lanjutan Tabel/*Continued Table* 4.2.1

Kecamatan Subdistrict	Puskesmas Public Health Center			
	2018	2019	2020	2021
(1)	(14)	(15)	(16)	(17)
010 Sopai	1	1	1	1
020 Kesu	1	1	1	1
030 Sanggalangi	1	1	1	1
040 Buntao	1	1	1	1
050 Rantebua	2	2	2	2
060 Nanggala	2	2	2	2
070 Tondon	1	1	1	1
080 Tallunglipu	1	1	1	1
090 Rantepao	2	2	2	2
100 Tikala	1	1	1	1
110 Sesean	1	1	1	1
120 Balusu	1	1	1	1
130 Sa'dan	2	2	2	2
140 Bangkelekila	1	1	1	1
150 Sesean Suloara	1	1	1	1
160 Kapala Pitu	2	2	2	2
170 Dende Piongan Napo	2	2	2	2
180 Awan Rante Karua	1	1	1	1
190 Rindingallo	1	1	1	1
200 Buntu Pepasan	2	2	2	2
210 Baruppu	1	1	1	1
<b>Toraja Utara</b>	<b>28</b>	<b>28</b>	<b>28</b>	<b>28</b>

Lanjutan Tabel/*Continued Table 4.2.1*

Kecamatan Subdistrict	Puskesmas Pembantu Subsidiary of Public Health Center			
	2018	2019	2020	2021
(1)	(18)	(19)	(20)	(21)
010 Sopai	1	1	1	1
020 Kesu	1	1	1	1
030 Sanggalangi	1	1	1	1
040 Buntao	1	1	1	1
050 Rantebua	3	2	2	2
060 Nanggala	3	3	3	3
070 Tondon	–	–	–	–
080 Tallunglipu	–	–	–	–
090 Rantepao	1	–	–	–
100 Tikala	1	2	2	3
110 Sesean	1	1	2	–
120 Balusu	2	2	2	2
130 Sa'dan	3	2	2	3
140 Bangkelekila	1	1	1	–
150 Sesean Suloara	–	1	3	2
160 Kapala Pitu	–	–	–	–
170 Dende Piongan Napo	1	1	1	1
180 Awan Rante Karua	–	–	–	–
190 Rindingallo	1	1	1	1
200 Buntu Pepasan	7	4	4	4
210 Baruppu	1	1	1	1
<b>Toraja Utara</b>	<b>29</b>	<b>25</b>	<b>28</b>	<b>26</b>

Lanjutan Tabel/*Continued Table 4.2.1*

Kecamatan Subdistrict	Apotek Pharmacy			
	2018	2019	2020	2021
(1)	(22)	(23)	(24)	(25)
010 Sopai	–	–	–	–
020 Kesu	3	1	1	1
030 Sanggalangi	–	–	–	–
040 Buntao	–	–	–	–
050 Rantebua	–	–	–	–
060 Nanggala	–	–	–	–
070 Tondon	–	–	–	1
080 Tallunglipu	2	1	1	2
090 Rantepao	6	3	3	3
100 Tikala	–	–	–	–
110 Sesean	–	–	–	–
120 Balusu	–	–	–	–
130 Sa'dan	–	–	–	–
140 Bangkelekila	–	–	–	–
150 Sesean Suloara	–	–	–	–
160 Kapala Pitu	–	–	–	–
170 Dende Piongan Napo	–	–	–	–
180 Awan Rante Karua	–	–	–	–
190 Rindingallo	–	–	–	–
200 Buntu Pepasan	–	–	–	–
210 Baruppu	–	–	–	–
<b>Toraja Utara</b>	<b>11</b>	<b>5</b>	<b>5</b>	<b>7</b>

Catatan/Note: <sup>1</sup> Desa pada tabel ini termasuk Unit Permukiman Transmigrasi (UPT) yang masih dibina oleh kementerian terkait dan nagari di Kabupaten/Kota Sumatera Barat/*Villages in this table include Transmigration Settlement Unit which is still fostered by the relevant ministries and the nagari in the Province of Sumatera Barat*

Sumber/Source: BPS, Pendataan Potensi Desa (Podes)/BPS-Statistics Indonesia, Village Potential Data Collecting



**Tabel 4.2.2** Jumlah Tenaga Kesehatan Menurut Kecamatan di Kabupaten Toraja, 2021  
**Number of Medical Personnel in Toraja Utara Regency by Subdistrict, 2021**

Kecamatan Subdistrict	Dokter Umum General Practitioner	Dokter Spesialis Surgical Doctor	Dokter Gigi Dentist	Perawat Nurse
(1)	(2)	(3)	(4)	(5)
010 Sopa	-	-	-	8
020 Kesu	1	-	1	6
030 Sanggalangi	1	-	1	7
040 Buntao	1	-	1	6
050 Rantebua	1	-	-	8
060 Nanggala	1	-	-	9
070 Tondon	1	-	-	5
080 Tallunglipu	7	6	2	26
090 Rantepao	3	-	1	9
100 Tikala	1	-	1	9
110 Sesean	-	-	1	7
120 Balusu	-	-	1	6
130 Sa'dan	1	-	1	7
140 Bangkelekila	-	-	-	2
150 Sesean Suloara	1	-	-	3
160 Kapala Pitu	1	-	-	3
170 Dende Pongan Napo	-	-	-	5
180 Awan Rante Karua	1	-	-	4
190 Rindingallo	1	-	-	2
200 Buntu Pepasan	-	-	1	5
210 Baruppu	-	-	1	3
<b>Toraja Utara</b>	<b>22</b>	<b>6</b>	<b>12</b>	<b>140</b>

Kecamatan Subdistrict	Bidan Midwife	Farmasi Pharmaceutical	Tenaga Kesehatan Lainnya Other Health Workers
(1)	(6)	(7)	(8)
010 Sopai	11	1	3
020 Kesu	4	1	5
030 Sanggalangi	10	1	4
040 Buntao	10	-	5
050 Rantebua	7	-	-
060 Nanggala	11	1	1
070 Tondon	7	1	4
080 Tallunglipu	25	5	4
090 Rantepao	10	1	6
100 Tikala	10	1	3
110 Sesean	9	1	5
120 Balusu	11	-	2
130 Sa'dan	10	1	6
140 Bangkelekila	5	-	2
150 Sesean Suloara	1	-	4
160 Kapala Pitu	7	-	2
170 Dende Piongan Napo	10	-	4
180 Awan Rante Karua	5	-	1
190 Rindingallo	6	-	4
200 Buntu Pepasan	11	-	-
210 Baruppu	3	-	-
<b>Toraja Utara</b>	<b>183</b>	<b>14</b>	<b>65</b>

Sumber/Source: Dinas Kesehatan Kabupaten Toraja Utara/Regional Health Office of Toraja Utara Regency

**Tabel**  
**Table** 4.2.3

**Persentase Penduduk yang Mempunyai Keluhan Kesehatan Selama Sebulan Terakhir Menurut Kecamatan di Kabupaten Toraja Utara, 2016-2021**  
**Percentage of People Who Had Health Complaint During a Month Prior to The Survey by Subdistrict in Toraja Utara Regency, 2016-2021**

Kecamatan Subdistrict	2016	2017	2018	2019	2020	2021
(1)	(2)	(3)	(4)	(5)	(6)	(7)
010 Sopai	...	...	...	...	...	...
020 Kesu	...	...	...	...	...	...
030 Sanggalangi	...	...	...	...	...	...
040 Buntao	...	...	...	...	...	...
050 Rantebua	...	...	...	...	...	...
060 Nanggala	...	...	...	...	...	...
070 Tondon	...	...	...	...	...	...
080 Tallunglipu	...	...	...	...	...	...
090 Rantepao	...	...	...	...	...	...
100 Tikala	...	...	...	...	...	...
110 Sesean	...	...	...	...	...	...
120 Balusu	...	...	...	...	...	...
130 Sa'dan	...	...	...	...	...	...
140 Bangkelekila	...	...	...	...	...	...
150 Sesean Suloara	...	...	...	...	...	...
160 Kapala Pitu	...	...	...	...	...	...
170 Dende Piongan Napo	...	...	...	...	...	...
180 Awan Rante Karua	...	...	...	...	...	...
190 Rindingallo	...	...	...	...	...	...
200 Buntu Pepasan	...	...	...	...	...	...
210 Baruppu	...	...	...	...	...	...
<b>Toraja Utara</b>	<b>14,04</b>	<b>15,58</b>	<b>17,56</b>	<b>19,60</b>	<b>22,40</b>	<b>20,41</b>

Catatan/Note: ... data tidak tersedia sampai tingkat Kecamatan/data is not available for subdistrict level

Sumber/Source: BPS, Survei Sosial Ekonomi Nasional (Susenas)/BPS-Statistics Indonesia, National Socioeconomic Survey

**Tabel**  
**Table** 4.2.4

**Jumlah Rumah Sakit Umum, Rumah Sakit Khusus, Rumah Sakit/Rumah Bersalin, Puskesmas, Klinik/Balai Kesehatan, Posyandu, dan Polindes Menurut Kecamatan di Kabupaten Toraja Utara, 2020 dan 2021**

*Number of General Hospital, Special Hospital, Maternity Hospital and Public Health Center, Medical Clinic, Integrated Service Post, Village maternity Cottage by Subdistrict in Toraja Utara Regency, 2020 and 2021*

Kecamatan Subdistrict	Rumah Sakit Umum General Hospital		Rumah Sakit Khusus Special Hospital	
	2020	2021	2020	2021
(1)	(2)	(3)	(4)	(5)
010 Sopai	–	–	–	–
020 Kesu	–	–	–	–
030 Sanggalangi	–	–	–	–
040 Buntao	–	–	–	–
050 Rantebua	–	–	–	–
060 Nanggala	–	–	–	–
070 Tondon	–	–	–	–
080 Tallunglipu	1	1	–	–
090 Rantepao	2	2	1	1
100 Tikala	–	–	–	–
110 Sesean	–	–	–	–
120 Balusu	–	–	–	–
130 Sa'dan	–	–	–	–
140 Bangkelekila	–	–	–	–
150 Sesean Suloara	–	–	–	–
160 Kapala Pitu	–	–	–	–
170 Dende Piongan Napo	–	–	–	–
180 Awan Rante Karua	–	–	–	–
190 Rindingallo	–	–	–	–
200 Buntu Pepasan	–	–	–	–
210 Baruppu	–	–	–	–
<b>Toraja Utara</b>	<b>3</b>	<b>3</b>	<b>1</b>	<b>1</b>

Lanjutan Tabel/Continued Table 4.2.4

Kecamatan Subdistrict	Rumah Sakit Bersalin/ Rumah Bersalin Maternity Hospital		Puskesmas Public Health Center		Klinik/Balai Kesehatan Medical Clinic	
	2020	2021	2020	2021	2020	2021
(1)	(6)	(7)	(8)	(9)	(10)	(11)
010 Sopai	–	–	1	1	–	–
020 Kesu	1	1	1	1	2	2
030 Sanggalangi	–	–	1	1	–	–
040 Buntao	–	–	1	1	–	–
050 Rantebua	–	–	2	2	–	–
060 Nanggala	–	–	2	2	–	–
070 Tondon	–	–	1	1	–	–
080 Tallunglipu	1	1	1	1	1	1
090 Rantepao	–	–	2	2	2	2
100 Tikala	–	–	1	1	–	–
110 Sesean	–	–	1	1	–	–
120 Balusu	–	–	1	1	–	–
130 Sa'dan	–	–	2	2	–	–
140 Bangkelekila	–	–	1	1	–	–
150 Sesean Suloara	–	–	1	1	–	–
160 Kapala Pitu	–	–	2	2	–	–
170 Dende Piongan Napo	–	–	2	2	–	–
180 Awan Rante Karua	–	–	1	1	–	–
190 Rindingallo	–	–	1	1	–	–
200 Buntu Pepsan	–	–	2	2	–	–
210 Baruppu	–	–	1	1	–	–
<b>Toraja Utara</b>	<b>2</b>	<b>2</b>	<b>28</b>	<b>28</b>	<b>5</b>	<b>5</b>

Lanjutan Tabel/*Continued Table 4.2.4*

Kecamatan Subdistrict	Posyandu <i>Integrated Service Post</i>		Polindes <i>Village Maternity Cottage</i>		Poskesdes <i>Village Health Post</i>	
	2020	2021	2020	2021	2020	2021
(1)	(12)	(13)	(14)	(15)	(16)	(17)
010 Sopai	18	18	1	1	5	5
020 Kesu	13	13	1	1	6	6
030 Sanggalangi	15	15	–	–	5	5
040 Buntao	15	15	–	–	5	5
050 Rantebua	16	16	–	–	8	8
060 Nanggala	13	13	–	–	7	7
070 Tondon	13	13	–	–	3	3
080 Tallunglipu	14	14	–	–	2	2
090 Rantepao	22	22	–	–	-	-
100 Tikala	12	12	3	3	5	5
110 Sesean	14	14	–	–	7	7
120 Balusu	14	14	1	1	4	4
130 Sa'dan	20	20	–	–	7	7
140 Bangkelekila	10	10	–	–	3	3
150 Sesean Suloara	8	8	1	1	3	3
160 Kapala Pitu	15	15	–	–	3	3
170 Dende Piongan Napo	13	13	–	–	5	5
180 Awan Rante Karua	10	10	–	–	4	4
190 Rindingallo	12	12	1	1	5	5
200 Buntu Pepasan	15	15	–	–	8	8
210 Baruppu	10	10	–	–	4	4
<b>Toraja Utara</b>	<b>292</b>	<b>292</b>	<b>8</b>	<b>8</b>	<b>99</b>	<b>99</b>

Sumber/*Source*: Dinas Kesehatan Kabupaten Toraja Utara/*Regional Health Office of Toraja Utara Regency*

**Tabel 4.2.5** Jumlah Dokter Spesialis, Dokter Umum, dan Dokter Gigi Menurut Sarana Pelayanan di Kabupaten Toraja Utara, 2021  
**Number of Medical Specialists, General Practitioners and Dentists by Health Facility in Toraja Utara Regency, 2021**

Kecamatan Subdistrict	Dokter Spesialis Medical Specialist	Dokter Umum General Practitioners	Dokter Gigi Dentist
(1)	(2)	(3)	(4)
Puskesmas/ <i>Public Health Center</i>	-	15	11
Rumah Sakit/ <i>Hospital</i>			
a. RSUD Pongtiku	6	7	1
b. RS Elim	...	...	...
c. RS. St. Theresia Marampa	...	...	...
Dinas Kesehatan/ <i>Regional Health Office</i>	...	...	...
PT Askes	...	...	...
<b>Toraja Utara</b>	...	...	...

Sumber/Source: Dinas Kesehatan Kabupaten Toraja Utara/Regional Health Office of Toraja Utara Regency

**Tabel**  
**Table** 4.2.6

**Jumlah Balita Yang Mendapat Imunisasi di Kabupaten Toraja Utara Menurut Jenis Imunisasi, 2016-2021**  
**Number of Immunizations Performed for Toddlers by Type of Immunization in Toraja Utara Regency, 2016-2021**

Jenis Imunisasi Type of Immunization	2016	2017	2018
(1)	(2)	(3)	(4)
BCG	4 433	4 316	4 392
Campak	4 296	4 068	4 006
DPT 1	4 433	4 373	4 365
DPT 2	4 405	4 247	4 262
DPT 3	4 400	4 167	4 076
Polio 1	4 410	4 289	4 406
Polio 2	4 383	4 303	4 461
Polio 3	4 302	4 186	4 312
Polio 4	4 285	4 107	4 198
Hepatitis B1	4 433	4 373	4 365
Hepatitis B2	4 405	4 247	4 262
Hepatitis B3	4 400	4 167	4 076



Lanjutan Tabel/*Continued Table 4.2.6*

Jenis Imunisasi <i>Type of Immunization</i>	2019	2020	2021
(1)	(5)	(6)	(6)
BCG	4 392	4 197	3 938
Campak	4 006	4 212	4 423
DPT 1	4 365	4 168	3 960
DPT 2	4 262	4 158	3 890
DPT 3	4 076	4 355	3 820
Polio 1	4 406	4 210	3 970
Polio 2	4 461	4 195	3 998
Polio 3	4 312	4 161	3 958
Polio 4	4 198	4 286	3 958
Hepatitis B1	4 365	4 168	3 960
Hepatitis B2	4 262	4 158	3 890
Hepatitis B3	4 076	4 355	3 820

Sumber/*Source*: Dinas Kesehatan Kabupaten Toraja Utara/*Regional Health Office of Toraja Utara Regency*

**Tabel**  
**Table** 4.2.7

**Jumlah Bayi Lahir, Bayi Berat Lahir Rendah (BBLR), BBLR dirujuk, dan Gizi Buruk di Kabupaten Toraja Utara, 2014-2021**  
***Number of Births, Babies with Low Birth Weights (LBW), Treated LBW, and Malnutrition Cases in Toraja Utara Regency, 2014-2021***

Tahun Year	Bayi Lahir Births	BBLR/LBW		Gizi Buruk Malnutrition
		Jumlah/ Total	Dirujuk/ Treated	
(1)	(2)	(3)	(4)	(5)
2014	3 618	87	87	14
2015	3 583	119	119	17
2016	3 866	98	98	9
2017	3 963	126	126	8
2018	4 016	118	118	27
2019	3 778	143	143	12
2020	3 959	148	148	12
2021	4 166	76	–	3

Sumber/Source: Dinas Kesehatan Kabupaten Toraja Utara/Regional Health Office of Toraja Utara Regency

**Tabel**  
**Table 4.2.8**

**Jumlah Ibu Hamil, Melakukan Kunjungan K1, Melakukan Kunjungan K4, Kurang Energi Kronis (KEK), dan Mendapat Tablet Zat Besi (Fe) di Kabupaten Toraja Utara, 2014-2021**

***Number of Pregnant Women, Those with One Visit and four Visits of Antenatal Care, Chronic Energy Deficiency (CED), and Receiving Iron Supplement in Toraja Utara Regency, 2014-2021***

<b>Gizi Buruk Malnutrition</b>	<b>Ibu Hamil Pregnant Women</b>	<b>Kunjungan K1 1st Visit</b>	<b>Kunjungan K4 4th Visit</b>	<b>KEK CED</b>	<b>Zat Besi (Fe) Iron Supplement</b>
(1)	(2)	(3)	(4)	(5)	(6)
<b>2014</b>	3 914	3 768	3 732	291	3 732
<b>2015</b>	4 125	4 114	3 932	407	3 932
<b>2016</b>	4 242	4 210	4 020	491	4 020
<b>2017</b>	4 345	4 271	4 039	602	4 039
<b>2018</b>	4 522	4 061	3 736	398	3 736
<b>2019</b>	5 636	4 061	3 736	398	3 736
<b>2020</b>	5 579	4 194	3 995	740	3 544
<b>2021</b>	4 937	4 563	4 085	258	4 085

Sumber/Source: Dinas Kesehatan Kabupaten Toraja Utara/Regional Health Office of Toraja Utara Regency

**Tabel**  
**Table** 4.2.9

**Jumlah Remaja Usia 15-24 Tahun Yang Mendapat Penyuluhan Tentang Kesehatan Reproduksi (Kespro), HIV/AIDS, dan Keluarga Berencana (KB) Menurut Kecamatan di Toraja Utara 2021**

*Number of Young People Aged 15-24 Who Had Counselling on Reproductive Health, HIV/AIDS and Family Planning by Subdistrict in Toraja Utara Regency, 2021*

Kecamatan Subdistrict	Penyuluhan/ Counselling		
	Kespro Reproductive Health	HIV/AIDS HIV/AIDS	KB Family Planning
(1)	(2)	(3)	(4)
010 Sopai	127	–	127
020 Kesu	88	18	88
030 Sanggalangi	28	–	28
040 Buntao	–	–	–
050 Rantebua	341	–	341
060 Nanggala	225	–	225
070 Tondon	270	37	270
080 Tallunglipu	–	140	–
090 Rantepao	68	–	68
100 Tikala	468	28	468
110 Sesean	7	3	7
120 Balusu	136	–	136
130 Sa'dan	201	15	201
140 Bangkelekila	110	3	110
150 Sesean Suloara	–	–	–
160 Kapala Pitu	114	–	114
170 Dende Piongan Napo	208	–	208
180 Awan Rante Karua	–	–	–
190 Rindingallo	111	–	111
200 Buntu Pepasan	320	–	320
210 Baruppu	208	–	208
<b>Toraja Utara</b>	<b>3 030</b>	<b>244</b>	<b>3 030</b>

Sumber/Source: Dinas Kesehatan Kabupaten Toraja Utara/Regional Health Office of Toraja Utara Regency

**Tabel 4.2.10** Jumlah Kasus Penyakit Menurut Jenis Penyakit dan Kecamatan di Kabupaten Toraja Utara, 2021  
*Number of Cases of Diseases by Type of Disease and Subdistrict in Toraja Utara Regency, 2021*

Kecamatan Subdistrict	HIV/AIDS HIV/AIDS	IMS STI	DBD DF	Diare Diarrhea
(1)	(2)	(3)	(4)	(5)
010 Sopai	4	–	–	62
020 Kesu	16	1	–	–
030 Sanggalangi	6	1	–	33
040 Buntao	1	–	–	76
050 Rantebua	–	–	–	16
060 Nanggala	2	–	–	57
070 Tondon	7	–	–	28
080 Tallunglipu	9	1	–	41
090 Rantepao	11	1	–	72
100 Tikala	3	–	–	88
110 Sesean	2	–	–	30
120 Balusu	2	–	–	64
130 Sa'dan	2	–	–	101
140 Bangkelekila	2	–	–	10
150 Sesean Suloara	3	–	–	34
160 Kapala Pitu	–	–	–	67
170 Dende Piongan Napo	1	1	–	15
180 Awan Rante Karua	–	–	–	–
190 Rindingallo	2	–	–	–
200 Buntu Pepasan	2	–	–	31
210 Baruppu	2	1	–	5
<b>Toraja Utara</b>	<b>77</b>	<b>6</b>	<b>–</b>	<b>830</b>

Lanjutan Tabel/*Continued Table* 4.2.10

Kecamatan <i>Subdistrict</i>	TB <i>TB</i>	Malaria <i>Malaria</i>	Pneumonia	Kusta <i>Leprosy</i>
(1)	(6)	(7)	(8)	(9)
010 Sopa	7	6	4	–
020 Kesu	8	–	–	1
030 Sanggalangi	9	–	–	1
040 Buntao	4	5	–	–
050 Rantebua	6	1	–	–
060 Nanggala	4	2	7	–
070 Tondon	5	15	2	–
080 Tallunglipu	4	26	–	–
090 Rantepao	20	31	14	–
100 Tikala	1	10	3	1
110 Sesean	3	6	–	–
120 Balusu	3	–	–	–
130 Sa'dan	2	7	3	–
140 Bangkelekila	2	6	–	–
150 Sesean Suloara	1	7	7	–
160 Kapala Pitu	–	–	1	–
170 Dende Piongan Napo	2	1	–	–
180 Awan Rante Karua	2	–	–	–
190 Rindingallo	–	2	–	–
200 Buntu Pepsan	1	14	1	–
210 Baruppu	1	–	–	–
<b>Toraja Utara</b>	<b>85</b>	<b>139</b>	<b>42</b>	<b>3</b>

Sumber/*Source*: Dinas Kesehatan Kabupaten Toraja Utara/*Regional Health Office of Toraja Utara Regency*

### 4.3 AGAMA DAN SOSIAL LAINNYA RELIGION AND OTHER SOCIAL AFFAIRS

**Tabel 4.3.1** Jumlah Tempat Peribadatan dan Rohaniawan Menurut Kecamatan di Kabupaten Toraja Utara, 2021  
*Number of Places of Worship and Clergyman by Subdistrict in Toraja Utara Regency, 2021*

Kecamatan Subdistrict	Tempat Peribadatan <sup>1</sup> Places of Worship				
	Masjid/ Mushola Mosque/Pray Room	Gereja Protestan Protestant Church	Gereja Katholik Catholic Church	Pura Temple	Vihara
(1)	(2)	(3)	(4)	(5)	(6)
010 Sopai	-	37	9	-	-
020 Kesu	1	29	5	-	-
030 Sanggalangi	-	28	7	-	-
040 Buntao	2	30	8	-	-
050 Rantebua	8	38	9	-	-
060 Nanggala	2	36	14	-	-
070 Tondon	-	22	6	-	-
080 Tallunglipu	3	34	4	-	-
090 Rantepao	2	39	4	-	-
100 Tikala	-	36	3	-	-
110 Sesean	1	21	8	-	-
120 Balusu	1	17	7	-	-
130 Sa'dan	-	82	8	-	-
140 Bangkelekila	-	15	5	-	-
150 Sesean Suloara	-	28	1	-	-
160 Kapala Pitu	-	40	2	-	-
170 Dende Piongan Napo	-	34	6	-	-
180 Awan Rante Karua	3	33	8	-	-
190 Rindingallo	-	51	5	-	-
200 Buntu Pepasan	-	89	2	-	-
210 Baruppu	-	58	4	-	-
<b>Toraja Utara</b>	<b>23</b>	<b>797</b>	<b>125</b>	<b>-</b>	<b>-</b>

Lanjutan Tabel/*Continued Table* 4.3.1

Kecamatan Subdistrict	Rohaniawan <sup>2</sup> Clergyman				
	Islam	Kristen Christian	Katolik Catholic	Hindu	Budha Buddha
(1)	(8)	(9)	(10)	(11)	(12)
010 Sopai	-	...	1	-	-
020 Kesu	1	...	-	-	-
030 Sanggalangi	3	...	-	-	-
040 Buntao	4	...	-	-	-
050 Rantebua	5	...	1	-	-
060 Nanggala	1	...	2	-	-
070 Tondon	1	...	-	-	-
080 Tallunglipu	3	...	6	-	-
090 Rantepao	6	...	11	-	-
100 Tikala	-	...	-	-	-
110 Sesean	2	...	4	-	-
120 Balusu	1	...	-	-	-
130 Sa'dan	1	...	-	-	-
140 Bangkelekila	-	...	-	-	-
150 Sesean Suloara	-	...	-	-	-
160 Kapala Pitu	-	...	-	-	-
170 Dende Piongan Napo	-	...	-	-	-
180 Awan Rante Karua	-	...	-	-	-
190 Rindingallo	-	...	-	-	-
200 Buntu Pepasan	-	...	-	-	-
210 Baruppu	-	...	-	-	-
<b>Toraja Utara</b>	<b>28</b>	<b>...</b>	<b>25</b>	<b>-</b>	<b>-</b>

Sumber/Source: <sup>1</sup> BPS, Pendataan Potensi Desa (Podes)/BPS-Statistics Indonesia, Village Potential Data Collecting

<sup>2</sup> Kantor Kementerian Agama Kabupaten Toraja Utara/ Religious Affairs Office of Toraja Utara Regency



**Tabel**  
**Table** 4.3.2

**Jumlah Keluarga Penerima Manfaat Program Keluarga Harapan Menurut Kecamatan di Kabupaten Toraja Utara, 2021**  
**Number of PKH Aid Recipients (family) by Subdistrict in Toraja Utara Regency, 2021**

Kecamatan/ Subdistrict	Jumlah Penerima Bantuan (kepala keluarga) Number of Beneficiaries (family head)
(1)	(2)
010 Sopai	1 084
020 Kesu	867
030 Sanggalangi	861
040 Buntao	1 012
050 Rantebua	700
060 Nanggala	715
070 Tondon	669
080 Tallunglipu	436
090 Rantepao	455
100 Tikala	670
110 Sesean	725
120 Balusu	601
130 Sa'dan	1 281
140 Bangkelekila	383
150 Sesean Suloara	453
160 Kapala Pitu	560
170 Dende Piongan Napo	831
180 Awan Rante Karua	613
190 Rindingallo	695
200 Buntu Pepasan	1 231
210 Baruppu	488
<b>Toraja Utara</b>	<b>15 330</b>

Sumber/Source: Dinas Sosial Kabupaten Toraja Utara/Regional Office of Social of Toraja Utara Regency

**Tabel** 4.3.3  
**Table**

**Jumlah Desa<sup>1</sup>/Kelurahan yang Mengalami Bencana Alam<sup>2</sup>  
Menurut Kecamatan, 2018-2020**  
*Number of Villages<sup>1</sup> that Had Natural Disaster<sup>2</sup> by Subdistrict,  
2018-2020*

Kecamatan Subdistrict	Banjir/Flood			
	2018	2019	2020	2021
(1)	(2)	(3)	(4)	(5)
010 Sopai	1	–	–	–
020 Kesu	–	–	–	–
030 Sanggalangi	1	–	–	–
040 Buntao	–	–	–	–
050 Rantebua	–	–	–	–
060 Nanggala	–	–	1	–
070 Tondon	–	–	–	–
080 Tallunglipu	–	–	–	–
090 Rantepao	–	1	1	–
100 Tikala	–	–	–	–
110 Sesean	–	–	–	–
120 Balusu	–	–	–	–
130 Sa'dan	–	–	–	–
140 Bangkelekila	–	–	–	–
150 Sesean Suloara	–	–	–	–
160 Kapala Pitu	–	–	–	–
170 Dende Pongan Napo	–	–	–	–
180 Awan Rante Karua	–	–	–	–
190 Rindingallo	–	–	–	–
200 Buntu Pepasan	–	–	–	–
210 Baruppu	–	–	–	–
<b>Toraja Utara</b>	<b>2</b>	<b>1</b>	<b>2</b>	<b>–</b>

Lanjutan Tabel/Continued Table 4.3.3

Kecamatan Subdistrict	Gempa Bumi/Earthquake			
	2018	2019	2020	2021
(1)	(6)	(7)	(8)	(9)
010 Sopai	–	–	–	–
020 Kesu	–	–	–	–
030 Sanggalangi	–	–	–	–
040 Buntao	–	–	–	–
050 Rantebua	–	–	–	–
060 Nanggala	2	–	–	–
070 Tondon	–	–	–	–
080 Tallunglipu	–	–	–	–
090 Rantepao	–	–	–	–
100 Tikala	1	–	1	–
110 Sesean	1	–	–	–
120 Balusu	–	–	–	–
130 Sa'dan	–	–	–	–
140 Bangkelekila	1	3	–	–
150 Sesean Suloara	–	4	–	–
160 Kapala Pitu	–	–	–	–
170 Dende Piongan Napo	–	–	–	–
180 Awan Rante Karua	1	1	–	–
190 Rindingallo	2	9	–	–
200 Buntu Pepasan	–	–	–	–
210 Baruppu	–	–	–	–
<b>Toraja Utara</b>	<b>8</b>	<b>17</b>	<b>1</b>	<b>–</b>

Lanjutan Tabel/*Continued Table* 4.3.3

Kecamatan Subdistrict	Tanah Longsor/Landslide			
	2018	2019	2020	2021
(1)	(10)	(11)	(12)	(13)
010 Sopai	6	3	4	3
020 Kesu	–	–	2	–
030 Sanggalangi	–	1	1	1
040 Buntao	1	2	4	1
050 Rantebua	1	–	–	1
060 Nanggala	3	1	1	–
070 Tondon	1	1	–	1
080 Tallunglipu	–	1	2	–
090 Rantepao	–	1	–	1
100 Tikala	3	–	1	2
110 Sesean	–	2	3	2
120 Balusu	–	–	–	–
130 Sa'dan	6	4	8	2
140 Bangkelekila	2	1	2	–
150 Sesean Suloara	1	–	2	–
160 Kapala Pitu	1	–	1	1
170 Dende Piongan Napo	1	2	5	–
180 Awan Rante Karua	2	1	2	–
190 Rindingallo	5	2	2	2
200 Buntu Pepasan	1	–	–	–
210 Baruppu	1	3	–	–
<b>Toraja Utara</b>	<b>35</b>	<b>25</b>	<b>40</b>	<b>17</b>

Catatan/Note: <sup>1</sup> Desa pada tabel ini termasuk Unit Permukiman Transmigrasi (UPT) yang masih dibina oleh kementerian terkait dan nagari di Kabupaten/Kota Sumatera Barat/*Villages in this table are included in Transmigration Settlement Unit which is still fostered by the relevant ministries and the nagari in the Province of Sumatera Barat*

Sumber/Source: BPS, Pendataan Potensi Desa (Podes)/BPS-Statistics Indonesia, *Village Potential Data Collecting*

**Tabel** 4.3.4 **Jumlah Sertifikat Tanah Yang Dikeluarkan Menurut Jenis Hak Atas Tanah di Kabupaten Toraja Utara, 2016-2021**  
**Table** *Number of Land Certificates Issued by Type of Property Rights in Toraja Utara Regency, 2016-2021*

<b>Tipe Badan Hukum</b> <i>Type of Business Entry</i>	<b>2016</b>	<b>2017</b>	<b>2018</b>
(1)	(2)	(3)	(4)
Hak Milik <i>Right of Ownership</i>	703	705	1 701
Hak Guna Bangunan <i>Right to Build</i>	3	5	1
Hak Guna Usaha <i>Right to Cultivate</i>	-	-	-
Hak Pakai <i>Right to Use</i>	1	3	8
<b>Toraja Utara</b>	<b>705</b>	<b>713</b>	<b>1 710</b>

Lanjutan Tabel/*Continued Table 4.3.4*

<b>Tipe Badan Hukum</b> <i>Type of Business Entry</i>	<b>2019</b>	<b>2020</b>	<b>2021</b>
(1)	(5)	(6)	(7)
Hak Milik <i>Right of Ownership</i>	2 071	1 316	3 016
Hak Guna Bangunan <i>Right to Build</i>	5	5	44
Hak Guna Usaha <i>Right to Cultivate</i>	1	-	0
Hak Pakai <i>Right to Use</i>	14	19	13
<b>Toraja Utara</b>	<b>2 091</b>	<b>1 340</b>	<b>3 073</b>

Sumber/*Source*: Badan Pertanahan Nasional (ATR/BPN) Kabupaten Toraja Utara  
*Regional Office of National Land Agency of Toraja Utara Regency*

**Tabel** 4.3.5 **Talak dan Cerai Menurut Jenis Talak dan Kecamatan di Kabupaten Toraja Utara, 2020 dan 2021**  
**Number of Divorces by Type of Divorce and Subdistrict in Toraja Utara Regency, 2020 and 2021**

Kecamatan Subdistrict	Talak dan Cerai <sup>1</sup> / Divorces <sup>1</sup>				
	2020	2021	2021		Jumlah Total
			Cerai Talak Divorce by Talak	Cerai Gugat Divorce by Petition	
(1)	(2)	(3)	(4)	(5)	(6)
010 Sopai	–	...	...	...	...
020 Kesu	1	...	...	...	...
030 Sanggalangi	–	...	...	...	...
040 Buntao	–	...	...	...	...
050 Rantebua	1	...	...	...	...
060 Nanggala	–	...	...	...	...
070 Tondon	–	...	...	...	...
080 Tallunglipu	3	...	...	...	...
090 Rantepao	6	...	...	...	...
100 Tikala	–	...	...	...	...
110 Sesean	–	...	...	...	...
120 Balusu	1	...	...	...	...
130 Sa'dan	–	...	...	...	...
140 Bangkelekila	–	...	...	...	...
150 Sesean Suloara	–	...	...	...	...
160 Kapala Pitu	–	...	...	...	...
170 Dende Piongan Napo	–	...	...	...	...
180 Awan Rante Karua	–	...	...	...	...
190 Rindingallo	–	...	...	...	...
200 Buntu Pepasan	–	...	...	...	...
210 Baruppu	–	...	...	...	...
<b>Toraja Utara</b>	<b>12</b>	<b>...</b>	<b>...</b>	<b>...</b>	<b>...</b>

Catatan/Note: <sup>1</sup> Hanya untuk yang beragama Islam/*Applies only for moslem*

Sumber/Source: Pengadilan Agama Makale/*Religious Court of Makale*

**Tabel**  
**Table** 4.3.6

**Jumlah Perceraian Menurut Faktor dan Kecamatan di Kabupaten Toraja Utara, 2021**  
*Number of Divorces by Factors and Subdistrict in Toraja Utara Regency, 2021*

Kecamatan Subdistrict	Zina Adultery	Mabuk Drunk	Madat Drug Addict	Judi Gambling	Meninggal- kan Salah Satu Pihak Split Up	Dihukum Penjara Jail
(1)	(2)	(3)	(4)	(5)	(6)	(7)
010 Sopai	...	...	...	...	...	...
020 Kesu	...	...	...	...	...	...
030 Sanggalangi	...	...	...	...	...	...
040 Buntao	...	...	...	...	...	...
050 Rantebua	...	...	...	...	...	...
060 Nanggala	...	...	...	...	...	...
070 Tondon	...	...	...	...	...	...
080 Tallunglipu	...	...	...	...	...	...
090 Rantepao	...	...	...	...	...	...
100 Tikala	...	...	...	...	...	...
110 Sesean	...	...	...	...	...	...
120 Balusu	...	...	...	...	...	...
130 Sa'dan	...	...	...	...	...	...
140 Bangkelekila	...	...	...	...	...	...
150 Sesean Suloara	...	...	...	...	...	...
160 Kapala Pitu	...	...	...	...	...	...
170 Dende Piongan Napo	...	...	...	...	...	...
180 Awan Rante Karua	...	...	...	...	...	...
190 Rindingallo	...	...	...	...	...	...
200 Buntu Pepasan	...	...	...	...	...	...
210 Baruppu	...	...	...	...	...	...
<b>Toraja Utara</b>	...	...	...	...	...	...



Lanjutan Tabel/Continued Table 4.3.6

Kecamatan <i>Subdistrict</i>	Poligami <i>Polygamy</i>	Kekerasan Dalam Rumah Tangga <i>Domestic Violence</i>	Cacat Badan <i>Disability</i>	Perselisihan dan Pertengkaran Terus Menerus <i>Constant Disputes and Quarrel</i>
(1)	(8)	(9)	(10)	(11)
010 Sopai	...	...	...	...
020 Kesu	...	...	...	...
030 Sanggalangi	...	...	...	...
040 Buntao	...	...	...	...
050 Rantebua	...	...	...	...
060 Nanggala	...	...	...	...
070 Tondon	...	...	...	...
080 Tallunglipu	...	...	...	...
090 Rantepao	...	...	...	...
100 Tikala	...	...	...	...
110 Sesean	...	...	...	...
120 Balusu	...	...	...	...
130 Sa'dan	...	...	...	...
140 Bangkelekila	...	...	...	...
150 Sesean Suloara	...	...	...	...
160 Kapala Pitu	...	...	...	...
170 Dende Piongan Napo	...	...	...	...
180 Awan Rante Karua	...	...	...	...
190 Rindingallo	...	...	...	...
200 Buntu Pepasan	...	...	...	...
210 Baruppu	...	...	...	...
<b>Toraja Utara</b>	...	...	...	...

Lanjutan Tabel/*Continued Table 4.3.6*

Kecamatan <i>Subdistrict</i>	Kawin Paksa <i>Forced Marriage</i>	Murtad <i>Apostate</i>	Ekonomi <i>Economy</i>	Lain-lain <i>Others</i>	Jumlah <i>Total</i>
(1)	(12)	(13)	(14)	(15)	(16)
010 Sopai	...	...	...	...	...
020 Kesu	...	...	...	...	...
030 Sanggalangi	...	...	...	...	...
040 Buntao	...	...	...	...	...
050 Rantebua	...	...	...	...	...
060 Nanggala	...	...	...	...	...
070 Tondon	...	...	...	...	...
080 Tallunglipu	...	...	...	...	...
090 Rantepao	...	...	...	...	...
100 Tikala	...	...	...	...	...
110 Sesean	...	...	...	...	...
120 Balusu	...	...	...	...	...
130 Sa'dan	...	...	...	...	...
140 Bangkelekila	...	...	...	...	...
150 Sesean Suloara	...	...	...	...	...
160 Kapala Pitu	...	...	...	...	...
170 Dende Piongan Napo	...	...	...	...	...
180 Awan Rante Karua	...	...	...	...	...
190 Rindingallo	...	...	...	...	...
200 Buntu Pepasan	...	...	...	...	...
210 Baruppu	...	...	...	...	...
<b>Toraja Utara</b>	...	...	...	...	...

Sumber/*Source*: Pengadilan Agama Makale/*Religious Court of Makale*

**Tabel 4.3.7** Jumlah Kejadian Bencana Alam Menurut Kecamatan di Kabupaten Toraja Utara, 2021  
*Number of Natural Disaster Events by Subdistrict in Toraja Utara Regency, 2021*

Kecamatan Subdistrict	Tanah Longsor Landslide	Banjir Floods	Banjir Bandang Flash Floods	Gempa Bumi Earthquake
(1)	(2)	(3)	(4)	(5)
010 Sopa	7	–	–	–
020 Kesu	–	–	–	–
030 Sanggalangi	1	–	–	–
040 Buntao	1	–	–	–
050 Rantebua	2	–	–	–
060 Nanggala	–	–	–	–
070 Tondon	1	–	–	–
080 Tallunglipu	–	–	–	–
090 Rantepao	1	–	–	–
100 Tikala	2	–	–	–
110 Sesean	3	–	–	–
120 Balusu	–	–	–	–
130 Sa'dan	4	–	–	–
140 Bangkelekila	–	–	–	–
150 Sesean Suloara	–	–	–	–
160 Kapala Pitu	4	–	–	–
170 Dende Piongan Napo	–	–	–	–
180 Awan Rante Karua	–	–	–	–
190 Rindingallo	4	–	–	–
200 Buntu Pepasan	–	–	–	–
210 Baruppu	–	–	–	–
<b>Toraja Utara</b>	<b>30</b>	<b>–</b>	<b>–</b>	<b>–</b>

Lanjutan Tabel/*Continued Table* 4.3.7

Kecamatan <i>Subdistrict</i>	Tsunami	Gelombang Pasang Laut <i>Tidal Wave</i>	Angin Puyuh/ Puting Beliung/ Topan <i>Whirlwind/ Tornado/ Typhoon</i>
(1)	(6)	(7)	(8)
010 Sopai	–	–	1
020 Kesu	–	–	–
030 Sanggalangi	–	–	1
040 Buntao	–	–	–
050 Rantebua	–	–	1
060 Nanggala	–	–	1
070 Tondon	–	–	–
080 Tallunglipu	–	–	–
090 Rantepao	–	–	–
100 Tikala	–	–	–
110 Sesean	–	–	–
120 Balusu	–	–	–
130 Sa'dan	–	–	1
140 Bangkelekila	–	–	–
150 Sesean Suloara	–	–	–
160 Kapala Pitu	–	–	–
170 Dende Piongan Napo	–	–	2
180 Awan Rante Karua	–	–	–
190 Rindingallo	–	–	–
200 Buntu Pepasan	–	–	–
210 Baruppu	–	–	–
<b>Toraja Utara</b>	–	–	<b>7</b>

Lanjutan Tabel/Continued Table 4.3.7

Kecamatan Subdistrict	Gunung Meletus Volcanic Eruption	Kebakaran Hutan dan Lahan Forest and Land Fires	Kekeringan Drought
(1)	(9)	(10)	(11)
010 Sopai	–	–	–
020 Kesu	–	–	–
030 Sanggalangi	–	–	1
040 Buntao	–	–	–
050 Rantebua	–	–	–
060 Nanggala	–	–	1
070 Tondon	–	–	–
080 Tallunglipu	–	–	–
090 Rantepao	–	–	–
100 Tikala	–	–	–
110 Sesean	–	–	–
120 Balusu	–	–	–
130 Sa'dan	–	–	–
140 Bangkelekila	–	–	–
150 Sesean Suloara	–	–	–
160 Kapala Pitu	–	–	–
170 Dende Piongan Napo	–	–	–
180 Awan Rante Karua	–	–	1
190 Rindingallo	–	–	–
200 Buntu Pepasan	–	–	–
210 Baruppu	–	–	–
<b>Toraja Utara</b>	<b>–</b>	<b>–</b>	<b>3</b>

Sumber/Source: BPS, Pendataan Potensi Desa (Podes)/ BPS–Statistics Indonesia, Village Potential Data Collection

**Tabel**  
**Table** 4.3.8**Jumlah Korban Jiwa Bencana Alam Menurut Kecamatan di Kabupaten Toraja Utara, 2021**  
**Number of Victims Due to Natural Disaster by Subdistrict in Toraja Utara Regency, 2021**

Kecamatan Subdistrict	Tanah Longsor Landslide	Banjir Floods	Banjir Bandang Flash Floods	Gempa Bumi Earthquake
(1)	(2)	(3)	(4)	(5)
010 Sopai	–	–	–	–
020 Kesu	–	–	–	–
030 Sanggalangi	–	–	–	–
040 Buntao	–	–	–	–
050 Rantebua	–	–	–	–
060 Nanggala	–	–	–	–
070 Tondon	–	–	–	–
080 Tallunglipu	–	–	–	–
090 Rantepao	–	–	–	–
100 Tikala	–	–	–	–
110 Sesean	–	–	–	–
120 Balusu	–	–	–	–
130 Sa'dan	–	–	–	–
140 Bangkelekila	–	–	–	–
150 Sesean Sulobara	–	–	–	–
160 Kapala Pitu	–	–	–	–
170 Dende Piongan Napo	–	–	–	–
180 Awan Rante Karua	–	–	–	–
190 Rindingallo	–	–	–	–
200 Buntu Pepasan	–	–	–	–
210 Baruppu	–	–	–	–
<b>Toraja Utara</b>	–	–	–	–

Lanjutan Tabel/*Continued Table* 4.3.8

Kecamatan Subdistrict	Tsunami	Gelombang Pasang Laut Tidal Wave	Angin Puyuh/ Puting Beliung/ Topan Whirlwind/ Tornado/ Typhoon
(1)	(6)	(7)	(8)
010 Sopai	-	-	-
020 Kesu	-	-	-
030 Sanggalangi	-	-	-
040 Buntao	-	-	-
050 Rantebua	-	-	-
060 Nanggala	-	-	-
070 Tondon	-	-	-
080 Tallunglipu	-	-	-
090 Rantepao	-	-	-
100 Tikala	-	-	-
110 Sesean	-	-	-
120 Balusu	-	-	-
130 Sa'dan	-	-	-
140 Bangkelekila	-	-	-
150 Sesean Suloara	-	-	-
160 Kapala Pitu	-	-	-
170 Dende Piongan Napo	-	-	-
180 Awan Rante Karua	-	-	-
190 Rindingallo	-	-	-
200 Buntu Pepasan	-	-	-
210 Baruppu	-	-	-
<b>Toraja Utara</b>	-	-	-

Lanjutan Tabel/*Continued Table* 4.3.8

Kecamatan Subdistrict	Gunung Meletus Volcanic Eruption	Kebakaran Hutan dan Lahan Forest and Land Fires	Kekeringan Drought
(1)	(9)	(10)	(11)
010 Sopai	–	–	–
020 Kesu	–	–	–
030 Sanggalangi	–	–	–
040 Buntao	–	–	–
050 Rantebua	–	–	–
060 Nanggala	–	–	–
070 Tondon	–	–	–
080 Tallunglipu	–	–	–
090 Rantepao	–	–	–
100 Tikala	–	–	–
110 Sesean	–	–	–
120 Balusu	–	–	–
130 Sa'dan	–	–	–
140 Bangkelekila	–	–	–
150 Sesean Suloara	–	–	–
160 Kapala Pitu	–	–	–
170 Dende Piongan Napo	–	–	–
180 Awan Rante Karua	–	–	–
190 Rindingallo	–	–	–
200 Buntu Pepasan	–	–	–
210 Baruppu	–	–	–
<b>Toraja Utara</b>	–	–	–

Sumber/*Source*: BPS, Pendataan Potensi Desa (Podes)/ *BPS—Statistics Indonesia, Village Potential Data Collection*



**Tabel**  
**Table** 4.3.9

**Banyaknya Desa/Kelurahan Menurut Sumber Air Minum Sebagian Besar Keluarga dan Kecamatan di Kabupaten Toraja Utara, 2021**  
**Number of Village/Urban Village by Source of Drinking Water and Subdistrict in Toraja Utara Regency, 2021**

Kecamatan Subdistrict	Air Kemasan Bermerk Branded Mineral Water	Air Isi Ulang Refill Water	Ledeng Dengan Meteran Plumbing With Meter
(1)	(2)	(3)	(4)
010 Sopai	-	-	-
020 Kesu	-	-	-
030 Sanggalangi	-	-	-
040 Buntao	-	-	-
050 Rantebua	-	-	-
060 Nanggala	-	-	-
070 Tondon	-	-	2
080 Tallunglipu	-	-	5
090 Rantepao	-	-	9
100 Tikala	-	-	1
110 Sesean	-	-	2
120 Balusu	-	-	-
130 Sa'dan	-	-	-
140 Bangkelekila	-	-	-
150 Sesean Suloara	-	-	-
160 Kapala Pitu	-	-	-
170 Dende Piongan Napo	-	-	-
180 Awan Rante Karua	-	-	-
190 Rindingallo	-	-	1
200 Buntu Pepasan	-	-	-
210 Baruppu	-	-	-
<b>Toraja Utara</b>	<b>-</b>	<b>-</b>	<b>20</b>

Lanjutan Tabel/*Continued Table* 4.3.9

Kecamatan <i>Subdistrict</i>	Ledeng Tanpa Meteran <i>Plumbing Without Meter</i>	Sumur Bor atau Pompa <i>Borehole or Pump</i>	Sumur <i>Well</i>
(1)	(5)	(6)	(7)
010 Sopai	-	2	-
020 Kesu	-	7	-
030 Sanggalangi	-	1	2
040 Buntao	-	-	1
050 Rantebua	-	-	-
060 Nanggala	-	-	1
070 Tondon	-	-	2
080 Tallunglipu	-	-	-
090 Rantepao	-	-	-
100 Tikala	-	-	-
110 Sesean	-	2	-
120 Balusu	-	-	-
130 Sa'dan	-	-	-
140 Bangkelekila	-	-	-
150 Sesean Suloara	-	-	-
160 Kapala Pitu	-	-	-
170 Dende Piongan Napo	-	-	-
180 Awan Rante Karua	-	-	-
190 Rindingallo	-	-	-
200 Buntu Pepasan	-	-	-
210 Baruppu	-	-	-
<b>Toraja Utara</b>	<b>-</b>	<b>12</b>	<b>6</b>

Lanjutan Tabel/Continued Table 4.3.9

Kecamatan Subdistrict	Mata Air Water Springs	Sungai/ Danau/ Kolam/ Waduk/ Situ/ Embung/ Bendungan River/ Lake/ Dam
(1)	(8)	(9)
010 Sopai	6	–
020 Kesu	-	–
030 Sanggalangi	3	–
040 Buntao	5	–
050 Rantebua	7	–
060 Nanggala	8	–
070 Tondon	-	–
080 Tallunglipu	2	–
090 Rantepao	2	–
100 Tikala	6	–
110 Sesean	5	–
120 Balusu	7	–
130 Sa'dan	10	–
140 Bangkelekila	4	–
150 Sesean Suloara	5	–
160 Kapala Pitu	6	–
170 Dende Piongan Napo	8	–
180 Awan Rante Karua	4	–
190 Rindingallo	8	–
200 Buntu Pepasan	13	–
210 Baruppu	4	–
<b>Toraja Utara</b>	<b>113</b>	<b>–</b>

Lanjutan Tabel/*Continued Table 4.3.9*

Kecamatan <i>Subdistrict</i>	Air Hujan <i>Rainwater</i>	Lainnya <i>Others</i>
(1)	(10)	(11)
010 Sopai	–	–
020 Kesu	–	–
030 Sanggalangi	–	–
040 Buntao	–	–
050 Rantebua	–	–
060 Nanggala	–	–
070 Tondon	–	–
080 Tallunglipu	–	–
090 Rantepao	–	–
100 Tikala	–	–
110 Sesean	–	–
120 Balusu	–	–
130 Sa'dan	–	–
140 Bangkelekila	–	–
150 Sesean Suloaara	–	–
160 Kapala Pitu	–	–
170 Dende Piongan Napo	–	–
180 Awan Rante Karua	–	–
190 Rindingallo	–	–
200 Buntu Pepasan	–	–
210 Baruppu	–	–
<b>Toraja Utara</b>	–	–

Sumber/*Source*: BPS, Pendataan Potensi Desa (Podes)/ *BPS–Statistics Indonesia, Village Potential Data Collection*

**Tabel**  
**Table** 4.3.10**Banyaknya Perkara Pengadilan Negeri Menurut Klasifikasi dan Bulan di Kabupaten Toraja Utara dan Kabupaten Tana Toraja, 2021**  
**Number of Regional District Court Cases by Classification and Month in Toraja Utara and Tana Toraja Regency, 2021**

Klasifikasi Classification	Januari January			
	Sisa Bulan Lalu Cases from Previous Month	Perkara Masuk New Cases	Putus Sentences	Sisa Awaiting Trials
(1)	(2)	(3)	(4)	(5)
Gugatan	57	16	21	52
Permohonan	-	2	2	-
Kepailitan	-	-	-	-
Penundaan Kewajiban Pembayaran Utang	-	-	-	-
Hak Kekayaan intelektual	-	-	-	-
Pengadilan Hubungan Industrial	-	-	-	-
Perlawanan/Bantahan (derden verzet)	3	-	-	3
Gugatan Sederhana	-	-	-	-
Permohonan Konsinyasi	-	-	-	-
Pidana Biasa	19	18	10	27
Pidana Singkat	-	-	-	-
Pidana Cepat	-	-	-	-
Perkara Lalu-Lintas	-	96	96	-
Pidana Anak	4	1	1	4
Pidana Praperadilan	-	-	-	-
<b>Jumlah/ Total</b>				<b>86</b>

Lanjutan Tabel/*Continued Table* 4.3.10

Klasifikasi <i>Classification</i>	Februari <i>February</i>			
	Sisa Bulan Lalu <i>Cases from Previous Month</i>	Perkara Masuk <i>New Cases</i>	Putus <i>Sentences</i>	Sisa <i>Awaiting Trials</i>
(1)	(2)	(3)	(4)	(5)
Gugatan	52	33	17	68
Permohonan	-	3	2	1
Kepailitan	-	-	-	-
Penundaan Kewajiban Pembayaran Utang	-	-	-	-
Hak Kekayaan intelektual	-	-	-	-
Pengadilan Hubungan Industrial	-	-	-	-
Perlawanan/Bantahan (derden verzet)	3	-	1	2
Gugatan Sederhana	-	-	-	-
Permohonan Konsinyasi	-	-	-	-
Pidana Biasa	27	17	11	33
Pidana Singkat	-	-	-	-
Pidana Cepat	-	-	-	-
Perkara Lalu-Lintas	-	150	150	-
Pidana Anak	4	1	1	4
Pidana Praperadilan	-	-	-	-
<b>Jumlah/ Total</b>				<b>108</b>

Lanjutan Tabel/Continued Table 4.3.10

Klasifikasi <i>Classification</i>	Maret <i>March</i>			
	Sisa Bulan Lalu <i>Cases from Previous Month</i>	Perkara Masuk <i>New Cases</i>	Putus <i>Sentences</i>	Sisa <i>Awaiting Trials</i>
(1)	(2)	(3)	(4)	(5)
Gugatan	68	30	30	68
Permohonan	1	8	7	2
Kepailitan	-	-	-	-
Penundaan Kewajiban Pembayaran Utang	-	-	-	-
Hak Kekayaan intelektual	-	-	-	-
Pengadilan Hubungan Industrial	-	-	-	-
Perlawanan/Bantahan (derden verzet)	2	-	-	2
Gugatan Sederhana	-	-	-	-
Permohonan Konsinyasi	-	-	-	-
Pidana Biasa	33	14	23	24
Pidana Singkat	-	-	-	-
Pidana Cepat	-	-	-	-
Perkara Lalu-Lintas	-	46	46	-
Pidana Anak	4	6	5	5
Pidana Praperadilan	-	1	1	-
			<b>Jumlah/ Total</b>	<b>101</b>

Lanjutan Tabel/*Continued Table* 4.3.10

Klasifikasi <i>Classification</i>	April <i>April</i>			
	Sisa Bulan Lalu <i>Cases from Previous Month</i>	Perkara Masuk <i>New Cases</i>	Putus <i>Sentences</i>	Sisa <i>Awaiting Trials</i>
(1)	(2)	(3)	(4)	(5)
Gugatan	68	23	19	72
Permohonan	2	5	6	1
Kepailitan	-	-	-	-
Penundaan Kewajiban Pembayaran Utang	-	-	-	-
Hak Kekayaan intelektual	-	-	-	-
Pengadilan Hubungan Industrial	-	-	-	-
Perlawanan/Bantahan (derden verzet)	2	-	-	2
Gugatan Sederhana	-	-	-	-
Permohonan Konsinyasi	-	-	-	-
Pidana Biasa	24	13	8	29
Pidana Singkat	-	-	-	-
Pidana Cepat	-	-	-	-
Perkara Lalu-Lintas	-	90	90	-
Pidana Anak	5	1	2	4
Pidana Praperadilan	-	-	-	-
<b>Jumlah/ Total</b>				<b>108</b>



Lanjutan Tabel/*Continued Table* 4.3.10

Klasifikasi <i>Classification</i>	Mei <i>May</i>			
	Sisa Bulan Lalu <i>Cases from Previous Month</i>	Perkara Masuk <i>New Cases</i>	Putus <i>Sentences</i>	Sisa <i>Awaiting Trials</i>
(1)	(2)	(3)	(4)	(5)
Gugatan	72	16	23	65
Permohonan	1	5	5	1
Kepailitan	-	-	-	-
Penundaan Kewajiban Pembayaran Utang	-	-	-	-
Hak Kekayaan intelektual	-	-	-	-
Pengadilan Hubungan Industrial	-	-	-	-
Perlawanan/Bantahan (derden verzet)	2	1	-	3
Gugatan Sederhana	-	-	-	-
Permohonan Konsinyasi	-	-	-	-
Pidana Biasa	29	13	20	22
Pidana Singkat	-	-	-	-
Pidana Cepat	-	2	2	-
Perkara Lalu-Lintas	-	131	131	-
Pidana Anak	4	-	1	3
Pidana Praperadilan	-	-	-	-
<b>Jumlah/ Total</b>				<b>94</b>

Lanjutan Tabel/*Continued Table* 4.3.10

Klasifikasi <i>Classification</i>	Juni <i>June</i>			
	Sisa Bulan Lalu <i>Cases from Previous Month</i>	Perkara Masuk <i>New Cases</i>	Putus <i>Sentences</i>	Sisa <i>Awaiting Trials</i>
(1)	(2)	(3)	(4)	(5)
Gugatan	65	20	36	49
Permohonan	1	6	5	2
Kepailitan	-	-	-	-
Penundaan Kewajiban Pembayaran Utang	-	-	-	-
Hak Kekayaan intelektual	-	-	-	-
Pengadilan Hubungan Industrial	-	-	-	-
Perlawanan/Bantahan (derden verzet)	3	-	-	3
Gugatan Sederhana	-	1	-	1
Permohonan Konsinyasi	-	-	-	-
Pidana Biasa	22	21	7	36
Pidana Singkat	-	-	-	-
Pidana Cepat	-	1	1	-
Perkara Lalu-Lintas	-	124	94	30
Pidana Anak	3	2	1	4
Pidana Praperadilan	-	-	-	-
<b>Jumlah/ Total</b>				<b>125</b>

Lanjutan Tabel/Continued Table 4.3.10

Klasifikasi <i>Classification</i>	Juli <i>July</i>			
	Sisa Bulan Lalu <i>Cases from Previous Month</i>	Perkara Masuk <i>New Cases</i>	Putus <i>Sentences</i>	Sisa <i>Awaiting Trials</i>
(1)	(2)	(3)	(4)	(5)
Gugatan	48	18	11	55
Permohonan	2	7	6	3
Kepailitan	-	-	-	-
Penundaan Kewajiban Pembayaran Utang	-	-	-	-
Hak Kekayaan intelektual	-	-	-	-
Pengadilan Hubungan Industrial	-	-	-	-
Perlawanan/Bantahan (derden verzet)	3	-	-	3
Gugatan Sederhana	1	2	1	2
Permohonan Konsinyasi	-	-	-	-
Pidana Biasa	36	15	4	47
Pidana Singkat	-	-	-	-
Pidana Cepat	-	-	-	-
Perkara Lalu-Lintas	30	50	80	-
Pidana Anak	4	2	1	5
Pidana Praperadilan	-	1	-	1
			<b>Jumlah/ Total</b>	<b>116</b>

Lanjutan Tabel/*Continued Table* 4.3.10

Klasifikasi <i>Classification</i>	Agustus <i>August</i>			
	Sisa Bulan Lalu <i>Cases from Previous Month</i>	Perkara Masuk <i>New Cases</i>	Putus <i>Sentences</i>	Sisa <i>Awaiting Trials</i>
(1)	(2)	(3)	(4)	(5)
Gugatan	55	20	22	53
Permohonan	3	9	9	3
Kepailitan	-	-	-	-
Penundaan Kewajiban Pembayaran Utang	-	-	-	-
Hak Kekayaan intelektual	-	-	-	-
Pengadilan Hubungan Industrial	-	-	-	-
Perlawanan/Bantahan (derden verzet)	3	-	2	1
Gugatan Sederhana	2	-	-	2
Permohonan Konsinyasi	-	-	-	-
Pidana Biasa	47	17	25	39
Pidana Singkat	-	-	-	-
Pidana Cepat	-	1	1	-
Perkara Lalu-Lintas	-	127	127	-
Pidana Anak	5	1	1	5
Pidana Praperadilan	1	-	1	-
<b>Jumlah/ Total</b>				<b>103</b>

Lanjutan Tabel/*Continued Table* 4.3.10

Klasifikasi <i>Classification</i>	September <i>September</i>			
	Sisa Bulan Lalu <i>Cases from Previous Month</i>	Perkara Masuk <i>New Cases</i>	Putus <i>Sentences</i>	Sisa <i>Awaiting Trials</i>
(1)	(2)	(3)	(4)	(5)
Gugatan	53	16	17	52
Permohonan	3	5	5	3
Kepailitan	-	-	-	-
Penundaan Kewajiban Pembayaran Utang	-	-	-	-
Hak Kekayaan intelektual	-	-	-	-
Pengadilan Hubungan Industrial	-	-	-	-
Perlawanan/Bantahan (derden verzet)	1	-	-	1
Gugatan Sederhana	2	1	-	3
Permohonan Konsinyasi	-	-	-	-
Pidana Biasa	39	16	14	41
Pidana Singkat	-	-	-	-
Pidana Cepat	-	2	2	-
Perkara Lalu-Lintas	-	391	366	25
Pidana Anak	5	4	5	4
Pidana Praperadilan	-	-	-	-
			<b>Jumlah/ Total</b>	<b>129</b>

Lanjutan Tabel/*Continued Table* 4.3.10

Klasifikasi <i>Classification</i>	Oktober <i>October</i>			
	Sisa Bulan Lalu <i>Cases from Previous Month</i>	Perkara Masuk <i>New Cases</i>	Putus <i>Sentences</i>	Sisa <i>Awaiting Trials</i>
(1)	(2)	(3)	(4)	(5)
Gugatan	52	18	18	52
Permohonan	3	9	5	7
Kepailitan	-	-	-	-
Penundaan Kewajiban Pembayaran Utang	-	-	-	-
Hak Kekayaan intelektual	-	-	-	-
Pengadilan Hubungan Industrial	-	-	-	-
Perlawanan/Bantahan (derden verzet)	1	-	-	1
Gugatan Sederhana	3	-	2	1
Permohonan Konsinyasi	-	-	-	-
Pidana Biasa	41	6	10	37
Pidana Singkat	-	-	-	-
Pidana Cepat	-	1	1	-
Perkara Lalu-Lintas	25	158	183	-
Pidana Anak	4	-	1	3
Pidana Praperadilan	-	-	-	-
<b>Jumlah/ Total</b>				<b>101</b>

Lanjutan Tabel/*Continued Table* 4.3.10

Klasifikasi <i>Classification</i>	November <i>November</i>			
	Sisa Bulan Lalu <i>Cases from Previous Month</i>	Perkara Masuk <i>New Cases</i>	Putus <i>Sentences</i>	Sisa <i>Awaiting Trials</i>
(1)	(2)	(3)	(4)	(5)
Gugatan	52	23	22	53
Permohonan	7	5	11	1
Kepailitan	-	-	-	-
Penundaan Kewajiban Pembayaran Utang	-	-	-	-
Hak Kekayaan intelektual	-	-	-	-
Pengadilan Hubungan Industrial	-	-	-	-
Perlawanan/Bantahan (derden verzet)	1	-	-	1
Gugatan Sederhana	1	-	-	1
Permohonan Konsinyasi	-	-	-	-
Pidana Biasa	37	14	29	22
Pidana Singkat	-	-	-	-
Pidana Cepat	-	-	-	-
Perkara Lalu-Lintas	-	76	76	-
Pidana Anak	3	1	1	3
Pidana Praperadilan	-	-	-	-
<b>Jumlah/ Total</b>				<b>81</b>

Lanjutan Tabel/*Continued Table* 4.3.10

Klasifikasi <i>Classification</i>	Desember <i>December</i>			
	Sisa Bulan Lalu <i>Cases from Previous Month</i>	Perkara Masuk <i>New Cases</i>	Putus <i>Sentences</i>	Sisa <i>Awaiting Trials</i>
(1)	(2)	(3)	(4)	(5)
Gugatan	53	21	15	59
Permohonan	1	8	5	4
Kepailitan	-	-	-	-
Penundaan Kewajiban Pembayaran Utang	-	-	-	-
Hak Kekayaan intelektual	-	-	-	-
Pengadilan Hubungan Industrial	-	-	-	-
Perlawanan/Bantahan (derden verzet)	1	-	-	1
Gugatan Sederhana	1	-	1	-
Permohonan Konsinyasi	-	-	-	-
Pidana Biasa	22	5	8	19
Pidana Singkat	-	-	-	-
Pidana Cepat	-	3	3	-
Perkara Lalu-Lintas	-	98	98	-
Pidana Anak	3	1	-	4
Pidana Praperadilan	-	-	-	-
<b>Jumlah/ Total</b>				<b>87</b>

Sumber/*Source*: Pengadilan Negeri Makale melalui Statistik Perkara/*District Court of Makale via Court Statistics*



**Tabel**  
**Table** 4.3.11

**Jumlah Klinik Keluarga Berencana (KKB) dan Pos Pelayanan Keluarga Berencana Desa (PPKBD) Menurut Kecamatan di Kabupaten Toraja Utara, 2020 dan 2021**  
*Number of Family Planning Clinic and Village Family Planning Service Post by Subdistrict in Toraja Utara Regency, 2020 and 2021*

Kecamatan Subdistrict	KKB		PPKBD	
	2020	2021	2020	2021
(1)	(2)	(3)	(4)	(5)
010 Sopa	1	1	8	7
020 Kesu	1	1	7	10
030 Sanggalangi	1	1	6	6
040 Buntao	1	1	6	6
050 Rantebua	2	1	7	8
060 Nanggala	1	2	9	8
070 Tondon	1	1	4	3
080 Tallunglipu	2	2	7	4
090 Rantepao	4	4	11	0
100 Tikala	1	1	7	7
110 Sesean	1	1	9	8
120 Balusu	1	1	7	6
130 Sa'dan	1	2	10	7
140 Bangkelekila	1	1	4	3
150 Sesean Suloara	1	1	5	3
160 Kapala Pitu	2	2	6	4
170 Dende Piongan Napo	2	2	8	6
180 Awan Rante Karua	1	1	4	2
190 Rindingallo	1	1	9	7
200 Buntu Pepasan	2	2	13	12
210 Baruppu	1	1	4	4
<b>Toraja Utara</b>	<b>29</b>	<b>30</b>	<b>151</b>	<b>121</b>

Sumber/Source: Dinas Pemberdayaan Perempuan, Perlindungan Anak, Pengendalian Penduduk, dan Keluarga Berencana Kabupaten Toraja Utara/Regional Office of Women Empowerment, Child Protection, Population Control and Family Planning of Toraja Utara Regency

**Tabel**  
**Table** 4.3.12**Jumlah Pasangan Usia Subur (PUS) Menurut Kecamatan di Kabupaten Toraja Utara, 2020 dan 2021**  
**Number of Couples of Reproductive Age by Subdistrict in Toraja Utara Regency, 2020 and 2021**

Kecamatan Subdistrict	2020	2021
(1)	(2)	(3)
010 Sopai	2 056	1 970
020 Kesu	2 126	2 096
030 Sanggalangi	1 408	1 342
040 Buntao	1 336	1 332
050 Rantebua	1 129	1 072
060 Nanggala	966	949
070 Tondon	896	885
080 Tallunglipu	1 721	1 998
090 Rantepao	2 315	2 459
100 Tikala	1 193	1 419
110 Sesean	1 237	1 257
120 Balusu	810	812
130 Sa'dan	1 570	1 725
140 Bangkelekila	563	599
150 Sesean Suloara	738	729
160 Kapala Pitu	710	696
170 Dende Piongan Napo	1 072	1 121
180 Awan Rante Karua	606	607
190 Rindingallo	934	940
200 Buntu Pepasan	1 111	1 101
210 Baruppu	718	732
<b>Toraja Utara</b>	<b>25 215</b>	<b>25 841</b>

Sumber/Source: Dinas Pemberdayaan Perempuan, Perlindungan Anak, Pengendalian Penduduk, dan Keluarga Berencana Kabupaten Toraja Utara/Regional Office of Women Empowerment, Child Protection, Population Control and Family Planning of Toraja Utara Regency

**Tabel**  
**Table** 4.3.13

**Jumlah Peserta Keluarga Berencana (KB) Aktif Menurut Alat KB dan Kecamatan di Kabupaten Toraja Utara, 2020 dan 2021**  
**Number of Contraception User by Type of Contraception and Subdistrict in Toraja Utara Regency, 2020 and 2021**

Kecamatan Subdistrict	Alat Kontrasepsi Dalam Rahim Intrauterine Device (IUD)		Metode Operasi Wanita (MOW) Methods of Women's Surgery	
	2020	2021	2020	2021
(1)	(2)	(3)	(4)	(5)
010 Sopa	157	163	66	73
020 Kesu	104	119	110	121
030 Sanggalangi	44	45	129	116
040 Buntao	48	46	97	69
050 Rantebua	37	37	14	14
060 Nanggala	30	33	68	73
070 Tondon	19	21	126	123
080 Tallunglipu	132	112	120	145
090 Rantepao	136	175	206	222
100 Tikala	43	42	117	129
110 Sesean	115	116	110	118
120 Balusu	19	18	77	82
130 Sa'dan	46	52	87	127
140 Bangkelekila	49	50	17	16
150 Sesean Suloara	18	18	44	41
160 Kapala Pitu	12	16	62	63
170 Dende Pongan Napo	36	38	58	62
180 Awan Rante Karua	35	35	1	5
190 Rindingallo	23	23	82	85
200 Buntu Pepasan	40	40	80	81
210 Baruppu	11	12	33	26
<b>Toraja Utara</b>	<b>1 154</b>	<b>1 211</b>	<b>1704</b>	<b>1 791</b>

Lanjutan Tabel/*Continued Table* 4.3.13

Kecamatan Subdistrict	Metode Operasi Pria (MOP) Methods of Men's Surgery		Kondom Condom	
	2020	2021	2020	2021
(1)	(6)	(7)	(8)	(9)
010 Sopai	1	1	6	7
020 Kesu	-	-	7	7
030 Sanggalangi	-	-	3	3
040 Buntao	-	-	1	-
050 Rantebua	-	-	-	-
060 Nanggala	-	-	2	3
070 Tondon	-	-	20	13
080 Tallunglipu	-	-	37	25
090 Rantepao	2	3	27	42
100 Tikala	-	-	2	6
110 Sesean	-	-	3	5
120 Balusu	-	-	4	4
130 Sa'dan	-	-	-	-
140 Bangkelekila	-	-	1	-
150 Sesean Suloara	-	-	3	4
160 Kapala Pitu	-	-	7	5
170 Dende Piongan Napo	-	-	4	-
180 Awan Rante Karua	-	-	15	2
190 Rindingallo	-	-	1	4
200 Buntu Pepasan	-	-	3	-
210 Baruppu	1	1	2	1
<b>Toraja Utara</b>	<b>4</b>	<b>5</b>	<b>148</b>	<b>131</b>

Lanjutan Tabel/*Continued Table 4.3.13*

Kecamatan Subdistrict	Implan Implant		Suntik Birth Control Shot	
	2020	2021	2020	2021
(1)	(10)	(11)	(12)	(13)
010 Soppai	598	587	340	330
020 Kesu	340	431	481	456
030 Sanggalangi	337	410	375	316
040 Buntao	307	418	353	292
050 Rantebua	350	327	259	258
060 Nanggala	202	232	248	262
070 Tondon	79	83	261	268
080 Tallunglipu	331	316	473	375
090 Rantepao	357	438	490	598
100 Tikala	241	328	344	358
110 Sesean	94	100	287	315
120 Balusu	145	148	186	199
130 Sa'dan	219	275	453	450
140 Bangkelekila	132	142	122	122
150 Sesean Suloara	193	206	162	191
160 Kapala Pitu	201	237	124	89
170 Dende Piongan Napo	207	290	279	288
180 Awan Rante Karua	70	83	79	79
190 Rindingallo	161	191	299	310
200 Buntu Pepasan	134	142	384	382
210 Baruppu	104	138	203	207
<b>Toraja Utara</b>	<b>4 802</b>	<b>5 522</b>	<b>6 202</b>	<b>6 145</b>

Lanjutan Tabel/*Continued Table* 4.3.13

Kecamatan <i>Subdistrict</i>	Pil <i>Pill</i>		Jumlah <i>Total</i>	
	2020	2021	2020	2021
(1)	(14)	(15)	(16)	(17)
010 Sopai	219	217	1 387	1 378
020 Kesu	259	258	1 301	1 392
030 Sanggalangi	125	107	1 013	997
040 Buntao	39	24	845	849
050 Rantebua	47	49	707	685
060 Nanggala	61	60	611	663
070 Tondon	87	52	592	560
080 Tallunglipu	169	164	1 262	1 137
090 Rantepao	223	262	1 441	1 740
100 Tikala	63	71	810	934
110 Sesean	143	159	752	813
120 Balusu	51	38	482	489
130 Sa'dan	77	69	882	973
140 Bangkelekila	34	35	355	365
150 Sesean Suloara	97	83	517	543
160 Kapala Pitu	23	19	429	429
170 Dende Piongan Napo	25	26	609	704
180 Awan Rante Karua	75	80	275	284
190 Rindingallo	84	92	650	705
200 Buntu Pepasan	34	31	675	676
210 Baruppu	46	55	400	440
<b>Toraja Utara</b>	<b>1 981</b>	<b>1 951</b>	<b>15 995</b>	<b>16 756</b>

Sumber/*Source*: Dinas Pemberdayaan Perempuan, Perlindungan Anak, Pengendalian Penduduk, dan Keluarga Berencana Kabupaten Toraja Utara/*Regional Office of Women Empowerment, Child Protection, Population Control and Family Planning of Toraja Utara Regency*

**Tabel 4.3.14** Jumlah Keluarga Menurut Klasifikasi Keluarga dan Kecamatan di Kabupaten Toraja Utara, 2020 dan 2021  
**Number of Families by Family Classification and Subdistrict in Toraja Utara Regency, 2020 and 2021**

Kecamatan Subdistrict	Keluarga Sejahtera I Welfare Family I		Keluarga Sejahtera II Welfare Family II	
	2020	2021	2020	2021
(1)	(2)	(3)	(4)	(5)
010 Sopai	1 575	1 314	811	643
020 Kesu	875	2 797	1 698	436
030 Sanggalangi	1 386	1 085	691	163
040 Buntao	811	1 846	1 024	198
050 Rantebua	129	758	48	193
060 Nanggala	953	1 461	858	410
070 Tondon	360	394	97	20
080 Tallunglipu	847	776	1 809	556
090 Rantepao	865	3 731	2 693	1 028
100 Tikala	596	1 601	351	257
110 Sesean	544	571	1 358	1 423
120 Balusu	366	555	443	62
130 Sa'dan	540	1 014	694	192
140 Bangkelekila	274	371	361	665
150 Sesean Suloara	665	285	179	477
160 Kapala Pitu	397	387	165	99
170 Dende Piongan Napo	480	1 323	677	345
180 Awan Rante Karua	73	706	63	421
190 Rindingallo	44	834	49	756
200 Buntu Pepasan	486	1 360	597	184
210 Baruppu	405	828	131	48
<b>Toraja Utara</b>	<b>12 671</b>	<b>23 997</b>	<b>14 797</b>	<b>8 576</b>

Lanjutan Tabel/*Continued Table* 4.3.14

Kecamatan <i>Subdistrict</i>	Keluarga Prasejahtera <i>Pre-Welfare Family</i>		Jumlah <i>Total</i>	
	2020	2021	2020	2021
(1)	(6)	(7)	(8)	(9)
010 Sopai	821	581	3 207	2 538
020 Kesu	742	880	3 315	4 113
030 Sanggalangi	696	160	2 773	1 408
040 Buntao	529	702	2 364	2 746
050 Rantebua	121	178	298	1 129
060 Nanggala	532	745	2 343	2 616
070 Tondon	229	506	686	920
080 Tallunglipu	813	389	3 469	1 721
090 Rantepao	917	759	4 475	5 518
100 Tikala	242	578	1 189	2 436
110 Sesean	516	551	2 418	2 545
120 Balusu	316	209	1 125	826
130 Sa'dan	686	364	1 920	1 570
140 Bangkelekila	210	201	845	1 237
150 Sesean Suloaara	314	122	1 158	884
160 Kapala Pitu	189	208	751	694
170 Dende Piongan Napo	297	301	1 454	1 969
180 Awan Rante Karua	107	207	243	1 334
190 Rindingallo	21	23	114	1 613
200 Buntu Pepasan	374	662	1 457	2 206
210 Baruppu	142	562	678	1 438
<b>Toraja Utara</b>	<b>8 814</b>	<b>8 888</b>	<b>36 282</b>	<b>41 461</b>

Sumber/*Source*: Dinas Pemberdayaan Perempuan, Perlindungan Anak, Pengendalian Penduduk, dan Keluarga Berencana Kabupaten Toraja Utara/*Regional Office of Women Empowerment, Child Protection, Population Control and Family Planning of Toraja Utara Regency*



**Tabel** 4.3.15 **Jumlah Kejahatan yang Dilaporkan Menurut Kepolisian Sektor di Kabupaten Toraja Utara, 2017-2020**  
**Table** 4.3.15 **Crime Total by Sector Police Office in Toraja Utara Regency, 2017-2020**

Kepolisian Sektor Sector Police Office	2017	2018	2019 <sup>2</sup>
(1)	(2)	(3)	(4)
<b>010 Sopai</b>			
020 Kesu	22	12	–
<b>030 Sanggalangi</b>			
040 Buntao	83	50	5
050 Rantebua			
060 Nanggala			
<b>070 Tondon</b>	1	20	5
080 Tallunglipu			
<b>090 Rantepao<sup>1</sup></b>	29	183	1
100 Tikala			
<b>110 Sesean</b>			
140 Bangkelekila	69	43	2
150 Sesean Suloara			
<b>120 Balusu</b>			
<b>130 Sa'dan</b>	28	11	2
160 Kapala Pitu			
170 Dende Piongan Napo			
180 Awan Rante Karua			
<b>190 Rindingallo</b>	29	13	–
200 Buntu Pepasan			
210 Baruppu			
<b>Toraja Utara</b>	<b>261</b>	<b>332</b>	<b>15</b>

Lanjutan Tabel/*Continued Table* 4.3.15

<b>Kepolisian Sektor Sector Police Office</b>	<b>2020</b>	<b>2021</b>
(1)	(6)	(7)
<b>010 Sopai</b>		
020 Kesu	4	–
<b>030 Sanggalangi</b>		
040 Buntao	10	16
050 Rantebua		
060 Nanggala		
<b>070 Tondon</b>	3	–
080 Tallunglipu		
<b>090 Rantepao<sup>1</sup></b>	119	104
100 Tikala		
<b>110 Sesean</b>		
140 Bangkelekila	4	3
150 Sesean Suloara		
<b>120 Balusu</b>		
<b>130 Sa'dan</b>	5	–
160 Kapala Pitu		
170 Dende Piongan Napo		
180 Awan Rante Karua		
<b>190 Rindingallo</b>	8	–
200 Buntu Pepasan		
210 Baruppu		
<b>Toraja Utara</b>	<b>153</b>	<b>123</b>

Catatan/Note: <sup>1</sup>Termasuk kejahatan yang dilaporkan di Polres/*Include crimes reported in Resort Police Office*

<sup>2</sup>Angka sementara/*Preliminary figures*

Sumber/Source: POLRES TANA TORAJA/POLRES TORAJA UTARA

*Departmental (Resort) Police Office of Tana Toraja/Toraja Utara Regency*

**Tabel 4.3.16** **Persentase Penyelesaian Tindak Pidana Menurut Kepolisian Sektor di Kabupaten Toraja Utara, 2017-2021**  
**Percentage of Crime Clearance by Sector Police Office in Toraja Utara Regency, 2017-2021**

Kepolisian Sektor Sector Police Office	2017	2018	2019 <sup>2</sup>
(1)	(2)	(3)	(4)
<b>010 Sopai</b>			
020 Kesu	86,36	91,67	–
<b>030 Sanggalangi</b>			
040 Buntao	71,08	70,00	60,00
050 Rantebua			
060 Nanggala			
<b>070 Tondon</b>	100,00	65,00	80,00
080 Tallunglipu			
<b>090 Rantepao<sup>1</sup></b>	100,00	58,47	100,00
100 Tikala			
<b>110 Sesean</b>			
140 Bangkelekila	56,52	67,44	50,00
150 Sesean Suloara			
<b>120 Balusu</b>			
<b>130 Sa'dan</b>	85,71	90,91	100,00
160 Kapala Pitu			
170 Dende Piongan Napo			
180 Awan Rante Karua	93,10	100,00	–
<b>190 Rindingallo</b>			
200 Buntu Pepasan			
210 Baruppu			
<b>Toraja Utara</b>	<b>87,74</b>	<b>65,66</b>	<b>66,66</b>

Lanjutan Tabel/*Continued Table* 4.3.16

<b>Kepolisian Sektor</b> <b>Sector Police Office</b>	<b>2020</b>	<b>2021</b>
(1)	(6)	(7)
<b>010 Sopai</b>		
020 Kesu	25,00	–
<b>030 Sanggalangi</b>		
040 Buntao	30,00	80,00
050 Rantebua		
060 Nanggala		
<b>070 Tondon</b>	33,33	–
080 Tallunglipu		
<b>090 Rantepao<sup>1</sup></b>	67,23	59,62
100 Tikala		
<b>110 Sesean</b>		
140 Bangkelekila	75,00	100,00
150 Sesean Suloara		
<b>120 Balusu</b>		
<b>130 Sa'dan</b>	80,00	–
160 Kapala Pitu		
170 Dende Piongan Napo		
180 Awan Rante Karua		
<b>190 Rindingallo</b>	37,50	–
200 Buntu Pepasan		
210 Baruppu		
<b>Toraja Utara</b>	<b>62,29</b>	<b>63,41</b>

Catatan/Note: <sup>1</sup>Termasuk kejahatan yang dilaporkan di Polres/*Include crimes reported in Resort Police Office*

<sup>2</sup>Angka sementara/*Preliminary figures*

Sumber/Source: POLRES TANA TORAJA/POLRES TORAJA UTARA

*Departmental (Resort) Police Office of Tana Toraja/Toraja Utara Regency*

**Tabel**  
**Table** 4.3.17

**Risiko Penduduk Terjadi Tindak Pidana per 100.000 Penduduk<sup>3</sup> Menurut Kepolisian Sektor di Kabupaten Toraja Utara, 2017-2021**  
**Crime Rate per 100,000 Population<sup>3</sup> by Sector Police Office in Toraja Utara Regency, 2017-2021**

<b>Kepolisian Sektor</b> <b>Sector Police Office</b>	<b>2017</b>	<b>2018</b>	<b>2019<sup>2</sup></b>
(1)	(2)	(3)	(4)
<b>010 Sopai</b>			
020 Kesu	...	...	...
<b>030 Sanggalangi</b>			
040 Buntao	...	...	...
050 Rantebua			
060 Nanggala			
<b>070 Tondon</b>	...	...	...
080 Tallunglipu			
<b>090 Rantepao<sup>1</sup></b>	...	...	...
100 Tikala			
<b>110 Sesean</b>			
140 Bangkelekila	...	...	...
150 Sesean Suloara			
<b>120 Balusu</b>			
<b>130 Sa'dan</b>	...	...	...
160 Kapala Pitu			
170 Dende Piongan Napo			
180 Awan Rante Karua			
<b>190 Rindingallo</b>	...	...	...
200 Buntu Pepasan			
210 Baruppu			
<b>Toraja Utara</b>	<b>114,27</b>	<b>143,30</b>	<b>6,42</b>

Lanjutan Tabel/*Continued Table* 4.3.17

<b>Kepolisian Sektor Sector Police Office</b>	<b>2020</b>	<b>2021</b>
(1)	(6)	(7)
010 <b>Sopai</b>		
020 Kesu	...	...
030 <b>Sanggalangi</b>		
040 Buntao	...	...
050 Rantebua		
060 Nanggala		
070 <b>Tondon</b>	...	...
080 Tallunglipu		
090 <b>Rantepao<sup>1</sup></b>	...	...
100 Tikala		
110 <b>Sesean</b>		
140 Bangkelekila	...	...
150 Sesean Suloara		
120 <b>Balusu</b>		
130 <b>Sa'dan</b>	...	...
160 Kapala Pitu		
170 Dende Piongan Napo		
180 Awan Rante Karua		
190 <b>Rindingallo</b>	...	...
200 Buntu Pepasan		
210 Baruppu		
<b>Toraja Utara</b>	<b>64,98</b>	<b>51,84</b>

Catatan/Note: <sup>1</sup>Termasuk kejahatan yang dilaporkan di Polres/*Include crimes reported in Resort Police Office*

<sup>2</sup>Angka sementara/*Preliminary figures*

<sup>3</sup>Data dari Hasil Proyeksi Penduduk Indonesia berdasarkan Survei Penduduk Antar Sensus (SUPAS) 2015–2025 (Pertengahan tahun/Juni)/*Data from the result of Indonesia Population Projection based on Intercensal Population Surveys 2015-2025*

Sumber/Source: POLRES TANA TORAJA/POLRES TORAJA UTARA  
*Departmental (Resort) Police Office of Tana Toraja/Toraja Utara Regency*

**Tabel 4.3.18** Selang Waktu<sup>3</sup> Terjadinya Tindak Pidana Menurut Kepolisian Sektor di Kabupaten Toraja Utara, 2017-2021  
**Time Interval<sup>3</sup> of Crime Occurance by Sector Police Office in Toraja Utara Regency, 2017-2021**

Kepolisian Sektor Sector Police Office	2017	2018	2019 <sup>2</sup>
(1)	(2)	(3)	(4)
010 Sopai			
020 Kesu	16 days 14:10:55	30 days 10:00:00	365 days 00:00:00
030 Sanggalangi			
040 Buntao	4 days 09:32:32	7 days 07:12:00	13 days 00:00:00
050 Rantebua			
060 Nanggala			
070 Tondon	365 days 00:00:00	18 days 06:00:00	13 days 00:00:00
080 Tallunglipu			
090 Rantepao <sup>1</sup>	12 days 14:04:08	1 days 23:52:08	30 days 00:00:00
100 Tikala			
110 Sesean			
140 Bangkelekila	5 days 06:57:23	8 days 11:43:15	30 days 12:00:00
150 Sesean Suloara			
120 Balusu			
130 Sa'dan	13 days 00:51:26	33 days 04:21:49	30 days 12:00:00
160 Kapala Pitu			
170 Dende Piongan Napo			
180 Awan Rante Karua			
190 Rindingallo	12 days 14:04:08	28 days 01:50:46	365 days 00:00:00
200 Buntu Pepasan			
210 Baruppu			
<b>Toraja Utara</b>	<b>1 days 09:33:46</b>	<b>1 days 02:23:08</b>	<b>24 days 08:00:00</b>

Lanjutan Tabel/*Continued Table* 4.3.18

Kepolisian Sektor <i>Sector Police Office</i>	2020	2021
(1)	(6)	(7)
010 <b>Sopai</b>		
020 Kesu	31 days 06:00:00	22 days 19:30:00
030 <b>Sanggalangi</b>		
040 Buntao	05 days 12:00:00	365 days 00:00:00
050 Rantebua		
060 Nanggala		
070 <b>Tondon</b>	30 days 16:00:00	365 days 00:00:00
080 Tallunglipu		
090 <b>Rantepao</b> <sup>1</sup>	03 days 01:36:48	03 days 12:13:51
100 Tikala		
110 <b>Sesean</b>		
140 Bangkelekila	31 days 06:00:00	121 days 16:00:00
150 Sesean Suloara		
120 <b>Balusu</b>		
130 <b>Sa'dan</b>	13 days 00:00:00	365 days 00:00:00
160 Kapala Pitu		
170 Dende Piongan Napo		
180 Awan Rante Karua		
190 <b>Rindingallo</b>	14 days 15:00:00	365 days 00:00:00
200 Buntu Pepasan		
210 Baruppu		
<b>Toraja Utara</b>	<b>02 days 09:15:18</b>	<b>02 days 23:13:10</b>

Catatan/Note: <sup>1</sup> Termasuk kejahatan yang dilaporkan di Polres/*Include crimes reported in Resort Police Office*

<sup>2</sup> Angka sementara/*Preliminary figures*

<sup>3</sup> days=hari/*days*; = jam/*hours*; ' = menit/*minutes*; " = detik/*second*

Sumber/Source: POLRES TANA TORAJA/POLRES TORAJA UTARA

*Departmental (Resort) Police Office of Tana Toraja/Toraja Utara Regency*



#### 4.4 KEMISKINAN DAN PEMBANGUNAN MANUSIA POVERTY AND HUMAN DEVELOPMENT

**Tabel** 4.4.1 **Garis Kemiskinan, Jumlah Penduduk Miskin, dan Persentase Penduduk Miskin di Kabupaten Toraja Utara, 2010-2021**  
*Poverty Line, Number and Percentage of Poor People in Toraja Utara Regency, 2010–2021*

Tahun Year	Garis Kemiskinan (rupiah/kapita/bulan) Poverty Line (rupiah/capita/month)	Jumlah Penduduk Miskin (ribu) Number of Poor People (thousand)	Persentase Penduduk Miskin Percentage of Poor People
(1)	(2)	(3)	(4)
2010	249 111	41,10	19,08
2011	286 763	37,40	17,06
2012	310 058	36,00	16,27
2013	334 931	36,80	16,53
2014	341 070	33,88	15,10
2015	367 325	34,37	15,19
2016	393 478	33,02	14,57
2017	280 878	32,85	14,41
2018	309 806	30,68	13,37
2019	314 426	28,64	12,41
2020	328 096	27,88	12,01
2021	348 611	28,39	11,99

Sumber/Source: BPS, Survei Sosial Ekonomi Nasional/BPS-Statistics Indonesia, National Socioeconomic Survey

**Tabel**  
**Table** 4.4.2

**Indeks Kedalaman Kemiskinan dan Indeks Keparahan Kemiskinan di Kabupaten Toraja Utara, 2010–2021**  
**Poverty Gap Index and Poverty Severity Index in Toraja Utara Regency, 2010–2021**

Tahun Year	Indeks Kedalaman Kemiskinan Poverty Gap Index	Indeks Keparahan Kemiskinan Poverty Severity Index
(1)	(2)	(3)
2010	3,66	0,90
2011	2,13	0,43
2012	2,44	0,52
2013	3,03	0,86
2014	2,60	0,69
2015	1,87	0,39
2016	3,76	1,34
2017	2,20	0,52
2018	1,59	0,30
2019	1,99	0,46
2020	1,75	0,37
2021	1,83	0,39

Sumber/Source: BPS, Survei Sosial Ekonomi Nasional/BPS-Statistics Indonesia, National Socioeconomic Survey

**Tabel 4.4.3** **Komponen Indeks Pembangunan Manusia Kabupaten Toraja Utara, 2010–2021**  
**Components of Human Development Index of Toraja Utara Regency, 2010–2021**

<b>Komponen Components</b>	<b>2010</b>	<b>2011</b>	<b>2012</b>
(1)	(2)	(3)	(4)
<b>I. Indeks Kesehatan Health Index</b>	<b>80,68</b>	<b>80,71</b>	<b>80,72</b>
1. Angka Harapan Hidup (tahun) <i>Life expectancy (years)</i>	72,44	72,46	72,47
<b>II. Indeks Pendidikan Education Index</b>	<b>54,98</b>	<b>57,36</b>	<b>57,98</b>
1. Harapan Lama Sekolah (tahun) <i>Expected years of schooling</i>	11,85	12,19	12,21
2. Rata-rata Lama Sekolah <i>Mean years of schooling</i>	6,62	7,05	7,22
<b>III. Indeks Daya Beli Purchasing Power Index</b>	<b>57,76</b>	<b>57,91</b>	<b>58,36</b>
1. Pengeluaran Per Kapita per Tahun (000 Rupiah) <i>Annual expenditure per capita</i>	6 670,30	6 703,25	6 803,07
<b>Indeks Pembangunan Manusia (IPM) Human Development Index (HDI)</b>	<b>63,51</b>	<b>64,48</b>	<b>64,89</b>

Lanjutan Tabel/*Continued Table* 4.4.3

<b>Komponen Components</b>	<b>2013</b>	<b>2014</b>	<b>2015</b>
(1)	(5)	(6)	(7)
<b>I. Indeks Kesehatan Health Index</b>	<b>80,75</b>	<b>80,77</b>	<b>81,45</b>
1. Angka Harapan Hidup (tahun <i>Life expectancy (years)</i> )	72,49	72,5	72,94
<b>II. Indeks Pendidikan Education Index</b>	<b>59,70</b>	<b>60,69</b>	<b>62,82</b>
1. Harapan Lama Sekolah (tahun) <i>Expected years of schooling</i>	12,42	12,61	13,34
2. Rata-rata Lama Sekolah <i>Mean years of schooling</i>	7,56	7,70	7,73
<b>III. Indeks Daya Beli Purchasing Power Index</b>	<b>58,7</b>	<b>59,04</b>	<b>61,17</b>
1. Pengeluaran Per Kapita per Tahun (000 Rupiah)/ <i>Annual expenditure per capita</i>	6 878,77	6 955,31	7 457,00
<b>Indeks Pembangunan Manusia (IPM) Human Development Index (HDI)</b>	<b>65,65</b>	<b>66,15</b>	<b>67,90</b>

Lanjutan Tabel/*Continued Table 4.4.3*

<b>Komponen Components</b>	<b>2016</b>	<b>2017</b>	<b>2018</b>
(1)	(8)	(9)	(10)
<b>I. Indeks Kesehatan Health Index</b>	<b>81,34</b>	<b>81,45</b>	<b>81,68</b>
1. Angka Harapan Hidup (tahun <i>Life expectancy (years)</i> )	72,87	72,94	73,09
<b>II. Indeks Pendidikan Education Index</b>	<b>62,76</b>	<b>62,82</b>	<b>62,95</b>
1. Harapan Lama Sekolah (tahun <i>Expected years of schooling</i> )	13,33	13,34	13,35
2. Rata-rata Lama Sekolah <i>Mean years of schooling</i>	7,72	7,73	7,76
<b>III. Indeks Daya Beli Purchasing Power Index</b>	<b>60,22</b>	<b>61,17</b>	<b>62,48</b>
1. Pengeluaran Per Kapita per Tahun (000 Rupiah) <i>Annual expenditure per capita</i>	7 228,00	7 457,00	7 783,00
<b>Indeks Pembangunan Manusia (IPM) Human Development Index (HDI)</b>	<b>67,49</b>	<b>67,9</b>	<b>68,49</b>

Lanjutan Tabel/*Continued Table* 4.4.3

<b>Komponen Components</b>	<b>2019</b>	<b>2020</b>	<b>2021</b>
(1)	(11)	(12)	(13)
<b>I. Indeks Kesehatan Health Index</b>	<b>82,08</b>	<b>82,14</b>	<b>82,17</b>
1. Angka Harapan Hidup (tahun) <i>Life expectancy (years)</i>	73,35	73,39	73,41
<b>II. Indeks Pendidikan Education Index</b>	<b>63,35</b>	<b>63,70</b>	<b>64,69</b>
1. Harapan Lama Sekolah (tahun) <i>Expected years of schooling</i>	13,37	13,38	13,39
2. Rata-rata Lama Sekolah <i>Mean years of schooling</i>	7,92	7,96	8,25
<b>III. Indeks Daya Beli Purchasing Power Index</b>	<b>63,63</b>	<b>63,69</b>	<b>63,82</b>
1. Pengeluaran Per Kapita per Tahun (000 Rupiah) <i>Annual expenditure per capita</i>	8 083,00	8 097,00	8 134,00
<b>Indeks Pembangunan Manusia (IPM) Human Development Index (HDI)</b>	<b>69,23</b>	<b>69,33</b>	<b>69,75</b>

Sumber/Source: BPS/BPS-Statistics Indonesia

<https://torutkab.bps.go.id>

Halaman ini sengaja dikosongkan  
*This page intentionally left blank*

# 5

## PERTANIAN, KEHUTANAN, PETERNAKAN & PERIKANAN

*Agriculture, Forestry, Livestock and Fishery*

**2021**

### PRODUKSI DAN NILAI PRODUKSI BUDIDAYA PERIKANAN

PRODUCTION AND PRODUCTION VALUE OF AQUACULTURE

#### IKAN LELE

CATFISH



60,0

1.600,0

#### IKAN NILA

NILE TILAPIA



73,5

2.205,0

#### IKAN MAS

COMMON CARP



1.486,5

52.027,5

ton/tons

juta rupiah  
million rp

### POPULASI KERBAU DAN BABI

NUMBER OF OX AND PIG

**2020**



21.623



475.559

Sumber:

**DINAS PERTANIAN KABUPATEN TORAJA UTARA**

Source: Regional Office of Agriculture of Toraja Utara Regency



<https://torutkab.bps.go.id>

Halaman ini sengaja dikosongkan  
*This page intentionally left blank*

**PENJELASAN TEKNIS**

1. **Tanaman sayuran semusim** adalah tanaman sumber vitamin, garam mineral dan lain-lain yang dikonsumsi dari bagian tanaman yang berupa daun, bunga, buah, dan umbinya, yang berumur kurang dari satu tahun.
2. **Tanaman buah-buahan semusim** adalah tanaman sumber vitamin, garam mineral, dan lain-lain yang dikonsumsi dari bagian tanaman yang berupa buah, berumur kurang dari satu tahun, tidak berbentuk pohon/rumpun tetapi menjalar dan berbatang lunak.
3. **Tanaman buah-buahan tahunan** adalah tanaman sumber vitamin, garam mineral, dan lain-lain yang dikonsumsi dari bagian tanaman yang berupa buah dan merupakan tanaman tahunan.
4. **Tanaman sayuran tahunan** adalah tanaman sumber vitamin, garam mineral, dan lain-lain yang dikonsumsi dari bagian tanaman yang berupa daun dan atau buah yang berumur lebih dari satu tahun.

**TECHNICAL NOTES**

1. **Seasonal vegetable plants** are plants which are the sources of vitamin, mineral salt, etc, consumed from the part of the plant in the form of leaf, flower, fruit, and root with the age of less than one year.
2. **Seasonal fruit plants** are plants which are the sources of vitamin, mineral salt, etc, consumed from the part of the plant in the form of fruits. These plants are creeps with the age of less than one year.
3. **Annual fruit plants** are plants which are the sources of vitamin, contained mineral salt, etc, consumed from the part of plant in the form of fruit and more than one year of age.
4. **Annual vegetable plants** are plants which are the sources of vitamin, contained mineral salt, etc, consumed from the part of the plant in the form of vegetable and more than one year of age.

5. **Tanaman biofarmaka** adalah tanaman yang bermanfaat untuk obat-obatan, kosmetik, dan kesehatan yang dikonsumsi atau digunakan dari bagian-bagian tanaman seperti daun, batang, buah, umbi (rimpang) ataupun akar.
  6. **Tanaman hias** adalah tanaman yang mempunyai nilai keindahan baik bentuk, warna daun, tajuk maupun bunganya, sering digunakan untuk penghias pekarangan dan lain sebagainya.
  7. **Luas panen tanaman hortikultura** adalah luas tanaman sayuran, buah- buahan, biofarmaka, dan tanaman hias yang diambil hasilnya/dipanen pada periode pelaporan.
  8. **Luas panen untuk tanaman sayuran** adalah luas tanaman yang dipanen sekaligus/habis/ dibongkar dan luas tanaman yang dipanen berkali-kali (lebih dari satu kali)/belum habis.
  9. **Tanaman yang dipanen sekaligus/ habis/ dibongkar** adalah tanaman yang sehabis panen langsung dibongkar/ dicabut, terdiri dari bawang merah, bawang putih, bawang daun, kentang, kol/kubis, kembang kol, petsai/sawi, wortel, lobak, dan kacang merah.
5. **Medicinal plants** are plants which are useful for medicine. It is consumed from part of the plant such as leaf, flower, fruit, tuber, and root.
  6. **Ornamental plants** are plants which have a beauty value, either in shape, colour of leaf or crown of flower, and they are often used as a yard decorator.
  7. **Harvested area of horticulture** is area which vegetable, fruit, medicinal and ornamental plant of crop harvested during the period of report.
  8. **Harvested area of vegetables** is area of entirely plant harvested/ demolished and plant harvested several times /undemolished.
  9. **Entirely plants harvested/ demolished** are plants usually harvested once and demolished to be substituted by other plants, consisting of: shallots, garlic, leeks, potato, cabbage, cauli flower, mustard green, carrots, chinese radish, and red kidney beans.

**10. Tanaman yang dipanen berkali-kali** (lebih dari satu kali)/belum habis adalah tanaman yang pemanenannya lebih dari satu kali dan biasanya dibongkar apabila panen terakhir sudah tidak memadai lagi, terdiri dari: kacang panjang, cabe besar, cabe rawit, jamur, tomat, terung, buncis, ketimun, labu siam, kangkung, bayam, melon, semangka, dan blewah.

**11. Produksi hortikultura** adalah hasil menurut bentuk produk dari setiap tanaman sayuran, buah-buahan, biofarmaka dan tanaman hias yang diambil berdasarkan luas yang dipanen/tanaman yang menghasilkan pada bulan/triwulan laporan.

**12. Data perkebunan besar** dikumpulkan oleh BPS setiap bulan secara lengkap (sensus bulanan) dengan sistem surat pos. Khusus untuk tanaman kelapa, cengkeh, dan kapok, datanya diperoleh dari Direktorat Jenderal Perkebunan. Data perkebunan rakyat juga diperoleh dari Direktorat Jenderal Perkebunan.

**10. *Plants harvested several times/ undemolished*** are plants usually harvested more than once and demolished in the case that the last harvest was economically not profitable. They consist of: yard long beans, chili, small chili, mushroom, tomatoes, egg plant, frech beans, cucumber, pumpkin/ chajota, swamp cabbage, spinach, melon, watermelon, and blewah.

**11. *Horticulture production*** is the standard production quantity form of vegetable, fruit, medicinal and ornamental plant based on harvested area/the number of production plants reported monthly/quarterly.

**12. *Data on estates*** are collected by the BPS every month on complete basis through a mailing system. Data on coconut, clove, and kapok, as well as on smallholder plantation, are acquired from the Directorate General of Estates.

- 13. Penghitungan luas tanaman perkebunan besar** adalah pada keadaan akhir tahun dan tidak termasuk yang luasnya kurang dari 5 hektar.
- 13. *Planted areas of estates*** refer to condition at the end of the year, and exclude areas less than 5 hectares.
- 14. Bentuk produksi perkebunan** adalah; karet kering (karet), daun kering (teh dan tembakau), biji kering (kopi dan coklat), kulit kering (kayu manis dan kina), serat kering (rami), bunga kering (cengkeh), refined sugar (tebu dari perkebunan besar), gula mangkok (tebu dari perkebunan rakyat), ekivalen kopra (kopra), biji dan bunga (pala) serta minyak daun (sereh).
- 14. *Production of estates crops*** are follows: dry rubber (rubber); dry leaves (tea and tobacco); dry beans (cofee and cocoa); dry bark (cassiavera and cinchona); dry fibre (rosella); dry flowers/buds (cloves); refined sugar (sugar cane from estate); cup sugar (sugar cane from smallholders); copra (copra); seeds and buds (nutmeg); and leaf oil (citronella).
- 15. Persediaan akhir tahun produksi perkebunan besar** bukan merupakan cadangan penyangga (*buffer stock*).
- 15. *The production availability of estates*** at the end of year is not the buffer stock.
- 16. Data Statistik Kehutanan sebagian besar** merupakan data sekunder yang bersumber dari Kementerian Kehutanan.
- 16. *Most of forestry statistics*** are secondary data obtained from the Ministry of Forestry.
- 17. Kawasan hutan** adalah wilayah tertentu yang berupa hutan, yang ditunjuk dan atau ditetapkan oleh pemerintah untuk dipertahankan keberadaannya sebagai hutan tetap. Hal ini untuk menjamin kepastian hukum mengenai status kawasan hutan, letak batas dan luas suatu wilayah tertentu yang sudah ditunjuk menjadi kawasan hutan tetap.
- 17. *Forest Area*** is a specific territory of forest ecosystem determined and or decided by the government as a permanent forest. Such decision is important to maintain the size of forest area and to ensure its legitimation and boundary demarcation of permanent forest.

- 18. Kawasan hutan Indonesia** ditetapkan oleh Menteri Kehutanan dalam bentuk Surat Keputusan Menteri Kehutanan tentang Penunjukan Kawasan Hutan dan Perairan Provinsi. Penunjukan Kawasan Hutan ini disusun berdasarkan hasil pemaduserasian antara Rencana Tata Ruang Wilayah Provinsi (RTRWP) dengan Tata Guna Hutan Kesepakatan (TGHK).
- 18. Indonesian forest area** is determined by the Minister of Forestry in the format of Ministerial Decree on the Designation of Provincial Forest Area and Inland Water, Coastal and Marine Ecosystem. The designation of Forest Area is formulated based on integrated and harmonized of Provincial Spatial Planning (RTRWP) and Forest Land Use by Concensus (TGHK).
- 19. Statistik perikanan** dibedakan atas data Perikanan Tangkap dan Perikanan Budidaya. Perikanan Tangkap diklasifikasikan atas penangkapan ikan di laut dan penangkapan ikan di perairan umum. Perikanan Budidaya diklasifikasikan atas jenis budidaya yaitu budidaya laut, tambak, kolam, karamba, jaring apung, dan sawah
- 19. Fishery statistics** are categorized into capture fisheries and aquaculture. Capture fisheries are further classified into marine capture fisheries and inland open water capture fisheries. Aquaculture are further classified into several types of culture: marine culture, brackish water pond, fresh water pond, cage, floating net, and fish breeding in paddy fields

**ULASAN**

**DESCRIPTION**

**Kehutanan**

Pada tahun 2021, luas kawasan hutan dan konservasi perairan di Kabupaten Toraja Utara mencapai 50.907 hektar. Kecamatan dengan kawasan hutan dan konservasi perairan terluas adalah Kecamatan Baruppu, yaitu 27.224 hektar.

**Forestry**

*In 2021, the total forest area and water conservation in Toraja Utara Regency was about 50,097 hectares. The largest forest and water conservation area was Baruppu Subdistrict, contributes 27,224 hectares of its total area.*

**Hortikultura**

Pada tahun 2021, produksi tanaman sayuran terbesar yang dihasilkan adalah labu siam dengan produksi 16.228 kwintal.

**Horticulture**

*In 2021, the largest vegetable crop production in Toraja Utara Regency was chayote with its production 16,228 quintals.*

**Perikanan**

Pada tahun 2021, total produksi komoditas utama perikanan tangkap adalah Ikan Mas dengan 1.486,5 ton dan nilai produksinya sekitar 52,03 milyar rupiah.

**Fishery**

*In 2021, the largest main commodity aquaculture production was common carp, with total 1,486.5 tons. The value of its production was 52.03 billion rupiahs.*

**Peternakan**

Populasi ternak terbanyak di Kabupaten Toraja Utara pada tahun 2020 adalah babi yang mencapai 476.559 ekor. Populasi unggas terbanyak adalah ayam kampung yang mencapai 365.867 ekor.

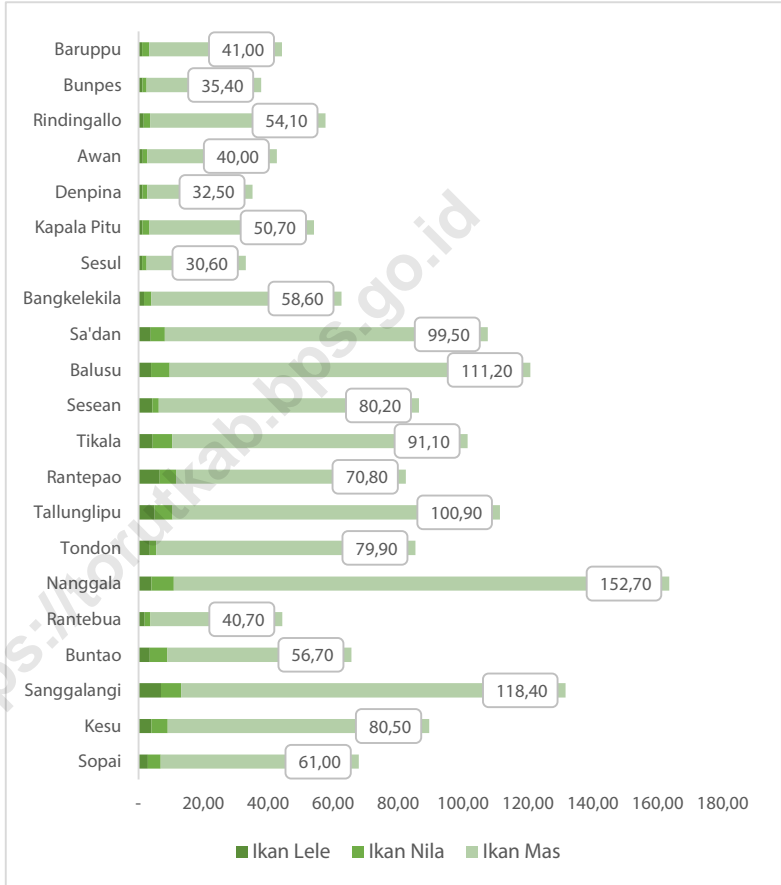
**Livestock**

*The largest livestock population in Toraja Utara Regency in 2020 were pigs, with 476,559 units. The largest poultry population were natural chicken, 365,867 units.*

**Gambar** 5.1  
**Figures**

**Produksi Perikanan Budidaya Menurut Kecamatan dan Komoditas Utama (ton) di Kabupaten Toraja Utara, 2021**

*Production of Aquaculture (ton) by Subdistrict and Main Commodity in Toraja Utara Regency, 2021*

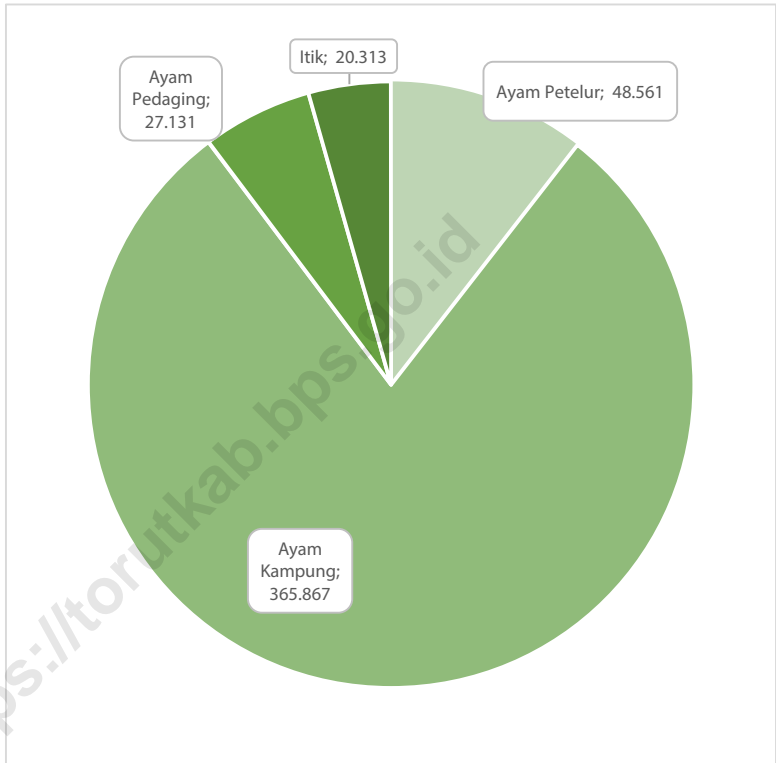


Sumber/Source: Dinas Perikanan Kabupaten Toraja Utara/Regional Office of Fishery of Toraja Utara Regency



**Gambar** 5.2  
**Figures**

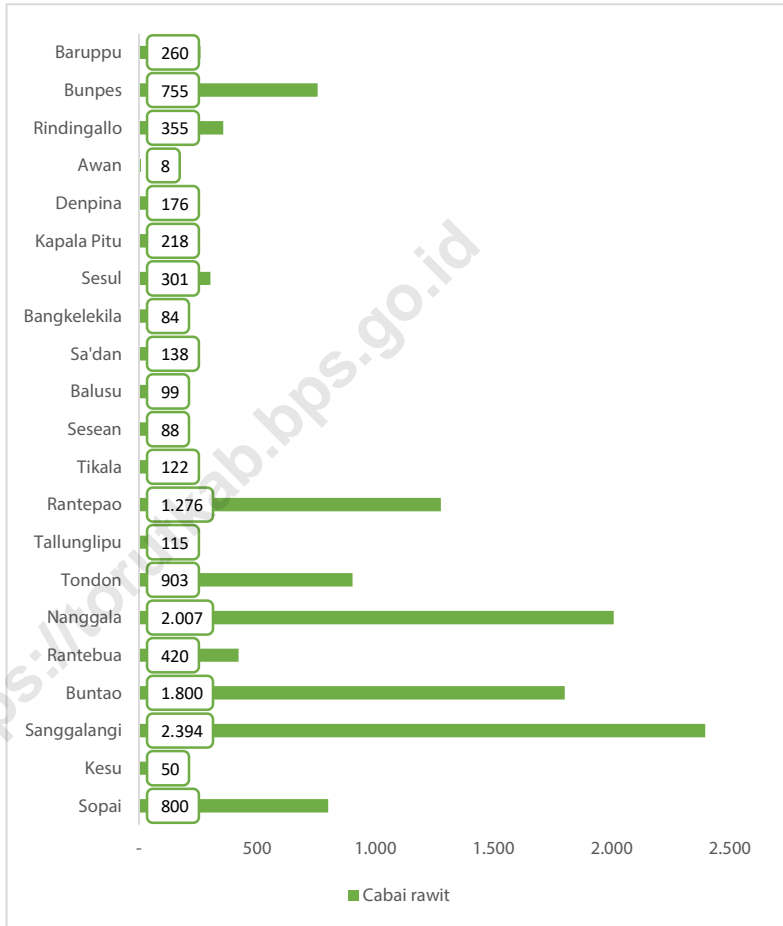
**Populasi Unggas Menurut Jenis Unggas (ekor) di Kabupaten Toraja Utara, 2020**  
**Population of Poeltry by Type of Poeltry (heads) in Toraja Utara Regency, 2020**



Sumber/Source: Dinas Pertanian Kabupaten Toraja Utara/Regional Office of Agriculture of Toraja Utara Regency

**Gambar** 5.3  
**Figures**

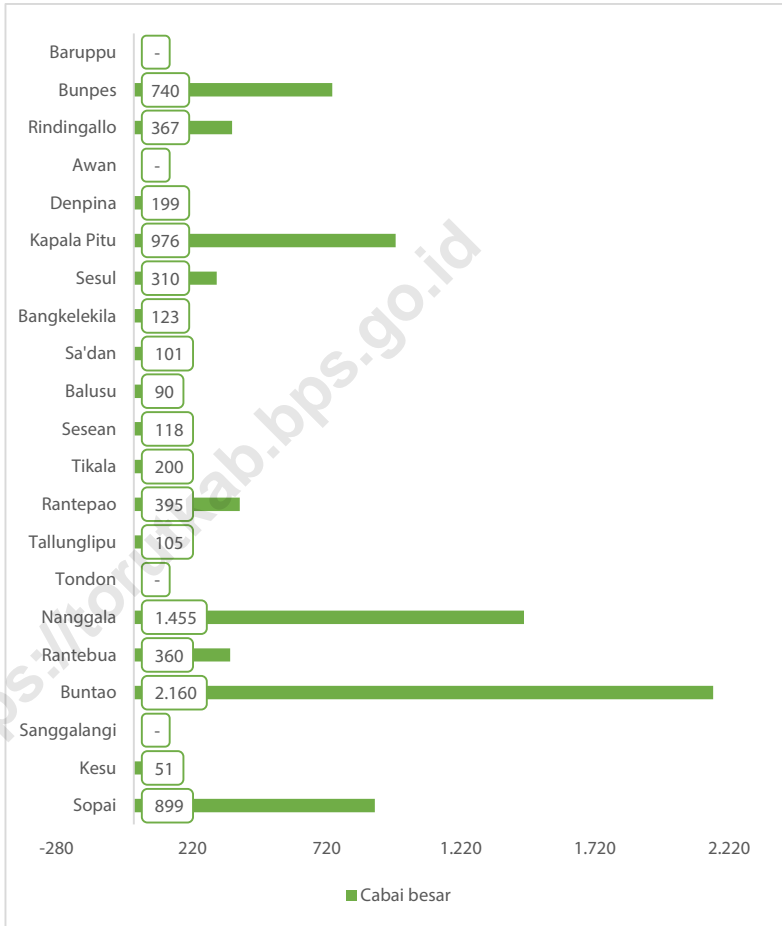
**Produksi Cabai Rawit (kw) Menurut Kecamatan di Kabupaten Toraja Utara, 2021**  
*Production of Chili/Cayenne Pepper (qui) by Subdistrict in Toraja Utara Regency, 2021*



Sumber/Source: BPS, Statistik Pertanian Hortikultura SPH-SBS//BPS-Statistics Indonesia, Agricultural Statistic for Horticulture SPH-SBS

**Gambar** 5.4  
**Figures**

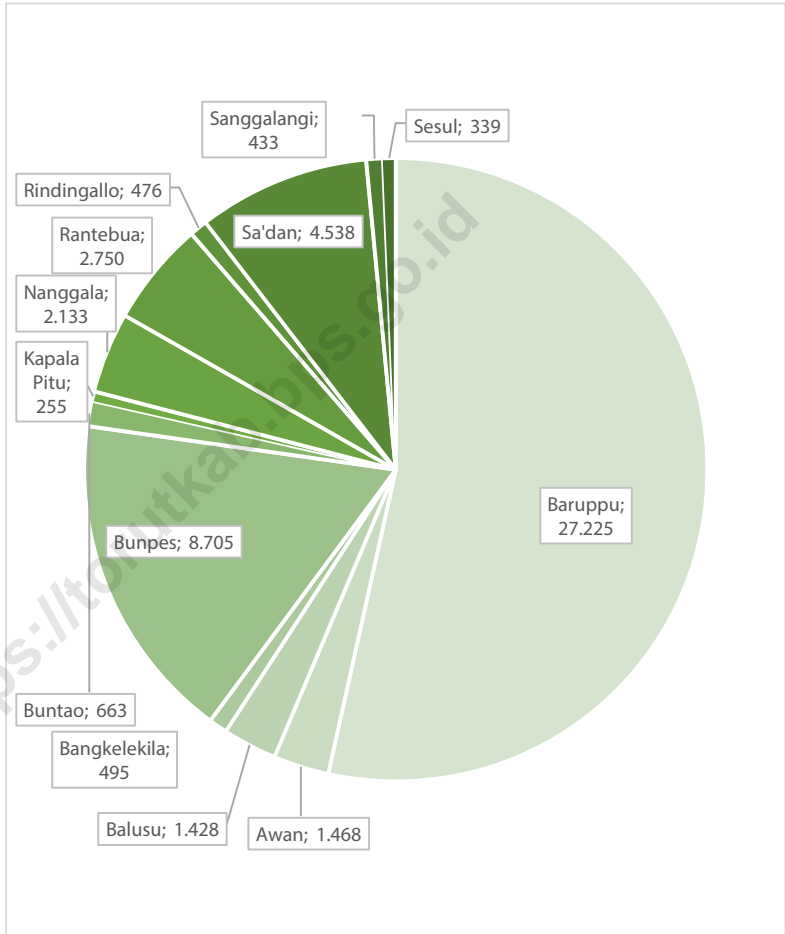
**Produksi Cabai Besar (kw) Menurut Kecamatan di Kabupaten Toraja Utara, 2021**  
**Production of Chili/Big Chili (qui) by Subdistrict in Toraja Utara Regency, 2021**



Sumber/Source: BPS, Statistik Pertanian Hortikultura SPH-SBS//BPS-Statistics Indonesia, Agricultural Statistic for Horticulture SPH-SBS

**Gambar** 5.5  
**Figures**

**Luas Kawasan Hutan dan Konservasi Perairan<sup>1</sup> Menurut Kecamatan (ha) di Kabupaten Toraja Utara, 2021**  
*Extent of Forest Area, Inland Water, Coastal, and Marine Ecosystem<sup>1</sup> by Subdistrict (ha) in Toraja Utara Regency, 2021*



Catatan/Note: <sup>1</sup> Berdasarkan Keputusan Menteri Lingkungan Hidup dan Kehutanan Tentang Penunjukan Kawasan Hutan dan Perairan Serta Tata Guna Hutan Kesepakatan (TGHK)/Based on Environment and Forestry Ministerial Decree on The Designation of Provincial Forest Area, Inland Water, Coastal and Marine Ecosystem and Forest Land Use by Concensus

Sumber/Source: Dinas Kehutanan UPT Kabupaten Toraja Utara/Regional Office of Forestry of Toraja Utara Regency

**5.1 PERTANIAN  
AGRICULTURE**

**Tabel 5.1.1 Luas Panen, Produktivitas, dan Produksi Padi<sup>1</sup> Kabupaten Toraja Utara, 2018–2021**  
**Table 5.1.1 Harvested Area, Productivity, and Production of Paddy<sup>1</sup> of Toraja Utara Regency, 2018–2021**

Tahun Year	Luas Panen (ha) Harvested Area (ha)	Produktivitas (ku/ha) Productivity (qu/ha)	Produksi (ton) Production (ton)
(1)	(2)	(3)	(4)
2018	26 231,43	40,25	105 582,74
2019	21 165,26	45,30	95 885,26
2020	15 248,14	43,78	66 749,76
2021 <sup>2</sup>	20 753,33	43,07	89 385,12

Catatan/Note: <sup>1</sup>Kualitas produksi gabah kering giling/The production is in term of dry unhusked paddy

<sup>2</sup>Angka sementara/Preliminary figures

Sumber/Source: BPS, Survei Kerangka Sampel Area (KSA)/BPS-Statistics Indonesia, Area Sampling Frame (ASF) Survey

**Tabel** 5.1.2 **Produksi Padi<sup>1</sup> dan Beras (ton) Menurut Kecamatan di Kabupaten Toraja Utara, 2018–2021**  
**Table** *Paddy<sup>1</sup> and Rice Production (ton) by Subdistrict in Toraja Utara Regency, 2018–2021*

Tahun Year	Produksi Padi (ton) Paddy Production (ton)	Produksi Beras (ton) Rice Production (ton)
(1)	(2)	(3)
2018	105 582,74	60 275,12
2019	95 885,26	54 739,00
2020	66 749,76	38 106,12
2021 <sup>2</sup>	89 385,12	51 028,21

Catatan/Note: <sup>1</sup>Kualitas produksi gabah kering giling/The production is in term of dry unhusked paddy

<sup>2</sup>Angka sementara/Preliminary figures

Sumber/Source: BPS, Survei Kerangka Sampel Area (KSA)/BPS-Statistics Indonesia, Area Sampling Frame (ASF) Survey

**5.2 HORTIKULTURA  
HORTICULTURE**

**Tabel 5.2.1 Luas Panen Tanaman Sayuran Menurut Kecamatan dan Jenis Tanaman (ha) di Kabupaten Toraja Utara, 2020 dan 2021**  
*Harvested Area of Vegetables by Subdistrict and Kind of Plant (ha) in Toraja Utara Regency, 2020 and 2021*

Kecamatan Subdistrict	Bawang Daun/ Scallion		Bawang Merah/ Shallots	
	2020	2021	2020	2021
(1)	(2)	(3)	(4)	(5)
010 Sopai	22	25	-	-
020 Kesu	12	11	-	-
030 Sanggalangi	6	5	-	1
040 Buntao	4	6	5	-
050 Rantebua	13	23	13	2
060 Nanggala	4	2	-	-
070 Tondon	2	-	-	-
080 Tallunglipu	7	10	-	-
090 Rantepao	12	11	-	-
100 Tikala	4	2	1	-
110 Sesean	29	17	-	2
120 Balusu	5	3	-	-
130 Sa'dan	12	13	-	1
140 Bangkelekila	7	2	1	-
150 Sesean Suloara	17	14	4	-
160 Kapala Pitu	8	13	7	5
170 Dende Piongan Napo	4	-	-	-
180 Awan Rante Karua	13	13	6	-
190 Rindingallo	10	6	-	-
200 Buntu Pepasan	6	5	9	4
210 Baruppu	18	12	4	-
<b>Toraja Utara</b>	<b>215</b>	<b>193</b>	<b>50</b>	<b>15</b>

Lanjutan Tabel/*Continued Table* 5.2.1

Kecamatan Subdistrict	Bawang Putih/ <i>Garlic</i>		Bayam/ <i>Spinach</i>	
	2020	2021	2020	2021
(1)	(6)	(7)	(8)	(9)
010 Sopai	-	-	20	15
020 Kesu	-	2	14	19
030 Sanggalangi	-	-	9	1
040 Buntao	2	-	9	10
050 Rantebua	-	-	18	24
060 Nanggala	1	-	15	12
070 Tondon	-	-	1	4
080 Tallunglipu	-	-	19	12
090 Rantepao	-	-	13	12
100 Tikala	-	-	12	10
110 Sesean	-	-	21	21
120 Balusu	1	-	7	6
130 Sa'dan	-	-	14	9
140 Bangkelekila	-	-	1	3
150 Sesean Suloara	-	-	10	11
160 Kapala Pitu	-	-	-	-
170 Dende Piongan Napo	-	-	7	8
180 Awan Rante Karua	3	-	20	15
190 Rindingallo	3	-	14	13
200 Buntu Pepasan	2	1	10	-
210 Baruppu	3	-	15	9
<b>Toraja Utara</b>	<b>15</b>	<b>3</b>	<b>249</b>	<b>214</b>



Lanjutan Tabel/Continued Table 5.2.1

Kecamatan Subdistrict	Blewah/ Blewah		Buncis/ String	
	2020	2021	2020	2021
(1)	(10)	(11)	(12)	(13)
010 Sopai	-	-	39	19
020 Kesu	-	-	13	15
030 Sanggalangi	-	-	11	6
040 Buntao	-	-	11	6
050 Rantebua	-	-	-	-
060 Nanggala	-	-	4	1
070 Tondon	-	-	3	4
080 Tallunglipu	-	-	10	11
090 Rantepao	-	-	9	5
100 Tikala	-	-	2	3
110 Sesean	-	-	12	3
120 Balusu	-	-	6	4
130 Sa'dan	-	-	13	11
140 Bangkelekila	-	-	7	3
150 Sesean Suloara	-	-	9	9
160 Kapala Pitu	-	-	5	6
170 Dende Piongan Napo	-	-	3	4
180 Awan Rante Karua	-	-	12	5
190 Rindingallo	-	-	6	5
200 Buntu Pepasan	-	-	7	1
210 Baruppu	-	-	24	14
<b>Toraja Utara</b>	-	-	<b>206</b>	<b>135</b>

Lanjutan Tabel/*Continued Table* 5.2.1

Kecamatan Subdistrict	Cabai Besar Chili/Big Chili		Cabai Rawit Chili/Cayenne Pepper	
	2020	2021	2020	2021
(1)	(14)	(15)	(16)	(17)
010 Sopai	27	18	46	17
020 Kesu	14	12	15	11
030 Sanggalangi	1	-	12	8
040 Buntao	6	5	4	4
050 Rantebua	9	21	15	25
060 Nanggala	7	5	5	6
070 Tondon	2	-	9	11
080 Tallunglipu	11	8	12	8
090 Rantepao	10	4	10	9
100 Tikala	2	2	2	1
110 Sesean	23	11	20	11
120 Balusu	6	5	7	3
130 Sa'dan	10	3	11	10
140 Bangkelekila	7	6	6	3
150 Sesean Suloara	7	10	5	11
160 Kapala Pitu	4	12	13	5
170 Dende Piongan Napo	5	4	5	4
180 Awan Rante Karua	1	-	7	2
190 Rindingallo	11	5	7	6
200 Buntu Pepasan	9	5	8	2
210 Baruppu	-	-	16	9
<b>Toraja Utara</b>	<b>172</b>	<b>136</b>	<b>235</b>	<b>166</b>

Lanjutan Tabel/Continued Table 5.2.1

Kecamatan Subdistrict	Jamur Mushrooms		Kacang Merah Red Beans		Kacang Panjang Long Beans	
	2020	2021	2020	2021	2020	2021
(1)	(18)	(19)	(20)	(21)	(22)	(23)
010 Sopai	-	-	-	-	35	21
020 Kesu	120	115	-	-	16	16
030 Sanggalangi	-	-	-	-	14	10
040 Buntao	-	-	-	-	10	10
050 Rantebua	-	-	-	-	21	28
060 Nanggala	-	-	-	-	8	2
070 Tondon	-	-	-	-	3	4
080 Tallunglipu	-	-	-	-	15	13
090 Rantepao	-	-	-	-	12	5
100 Tikala	-	-	1	-	4	3
110 Sesean	-	1	-	-	17	17
120 Balusu	-	-	-	-	7	5
130 Sa'dan	-	-	4	-	11	10
140 Bangkelekila	-	-	-	-	5	3
150 Sesean Suloara	-	-	2	-	11	11
160 Kapala Pitu	-	-	-	-	6	2
170 Dende Piongan Napo	-	-	-	-	4	2
180 Awan Rante Karua	-	-	8	-	12	9
190 Rindingallo	-	-	1	-	13	9
200 Buntu Pepasan	-	-	2	-	2	1
210 Baruppu	-	-	19	-	14	9
<b>Toraja Utara</b>	<b>120</b>	<b>116</b>	<b>37</b>	<b>-</b>	<b>240</b>	<b>190</b>

Lanjutan Tabel/*Continued Table* 5.2.1

Kecamatan Subdistrict	Kangkung Water Spinach		Kembang Kol Cauliflower		Kentang/ Potato	
	2020	2021	2020	2021	2020	2021
(1)	(24)	(25)	(26)	(27)	(28)	(29)
010 Sopai	33	21	-	-	-	-
020 Kesu	18	26	-	-	-	-
030 Sanggalangi	13	10	-	-	-	-
040 Buntao	9	7	-	-	-	-
050 Rantebua	25	33	-	-	-	-
060 Nanggala	17	15	-	-	-	-
070 Tondon	8	5	-	-	-	-
080 Tallunglipu	22	22	1	-	-	-
090 Rantepao	13	13	-	-	-	-
100 Tikala	13	10	-	-	-	-
110 Sesean	42	29	-	-	-	-
120 Balusu	6	7	1	-	-	-
130 Sa'dan	16	14	-	-	-	-
140 Bangkelekila	26	22	-	-	-	-
150 Sesean Suloara	12	13	-	-	-	-
160 Kapala Pitu	8	7	2	-	-	-
170 Dende Piongan Napo	8	7	-	-	-	-
180 Awan Rante Karua	21	15	-	-	5	-
190 Rindingallo	14	15	-	-	-	-
200 Buntu Pepasan	13	1	5	1	-	1
210 Baruppu	19	15	-	-	5	4
<b>Toraja Utara</b>	<b>356</b>	<b>307</b>	<b>9</b>	<b>1</b>	<b>10</b>	<b>5</b>

Lanjutan Tabel/Continued Table 5.2.1

Kecamatan Subdistrict	Ketimun Cucumber		Kubis/Cabbage		Labu Sam Chayote	
	2020	2021	2020	2021	2020	2021
(1)	(30)	(31)	(32)	(33)	(34)	(35)
010 Sopai	24	14	-	-	33	18
020 Kesu	6	11	-	-	11	10
030 Sanggalangi	-	-	-	-	5	7
040 Buntao	-	-	-	-	3	4
050 Rantebua	-	-	-	-	12	15
060 Nanggala	-	-	-	-	2	3
070 Tondon	-	-	-	-	4	4
080 Tallunglipu	11	10	-	-	7	5
090 Rantepao	3	4	-	-	3	4
100 Tikala	-	-	-	-	2	2
110 Sesean	7	7	-	-	5	5
120 Balusu	-	-	-	-	1	1
130 Sa'dan	7	4	-	-	8	5
140 Bangkelekila	1	1	-	-	3	2
150 Sesean Suloara	-	-	-	-	8	5
160 Kapala Pitu	4	1	2	-	12	12
170 Dende Piongan Napo	1	2	-	-	1	2
180 Awan Rante Karua	-	-	-	-	1	5
190 Rindingallo	-	-	-	-	-	-
200 Buntu Pepasan	-	-	9	-	6	4
210 Baruppu	-	-	-	-	-	-
<b>Toraja Utara</b>	<b>64</b>	<b>54</b>	<b>11</b>	<b>-</b>	<b>127</b>	<b>113</b>

Lanjutan Tabel/*Continued Table* 5.2.1

Kecamatan Subdistrict	Lobak/ Radish		Melon/ Melon		Paprika Bell Pepper	
	2020	2021	2020	2021	2020	2021
(1)	(36)	(37)	(38)	(39)	(40)	(41)
010 Sopai	-	-	-	-	-	-
020 Kesu	-	-	-	-	-	-
030 Sanggalangi	2	-	-	-	-	-
040 Buntao	-	-	-	-	-	-
050 Rantebua	-	-	-	-	-	-
060 Nanggala	-	-	-	-	-	-
070 Tondon	-	-	-	-	-	-
080 Tallunglipu	-	-	-	-	-	-
090 Rantepao	-	-	-	-	-	-
100 Tikala	-	-	-	-	-	-
110 Sesean	-	-	-	-	-	-
120 Balusu	-	-	-	-	-	-
130 Sa'dan	-	-	-	-	-	-
140 Bangkelekila	1	-	-	-	-	-
150 Sesean Suloara	-	-	-	-	-	-
160 Kapala Pitu	-	-	-	-	-	-
170 Dende Piongan Napo	-	-	-	-	-	-
180 Awan Rante Karua	-	-	-	-	-	-
190 Rindingallo	-	-	-	-	-	-
200 Buntu Pepasan	1	-	-	-	-	-
210 Baruppu	-	-	-	-	-	-
<b>Toraja Utara</b>	<b>4</b>	<b>-</b>	<b>-</b>	<b>-</b>	<b>-</b>	<b>-</b>

Lanjutan Tabel/Continued Table 5.2.1

Kecamatan Subdistrict	Petsai/ Sawi Chinese Cabbage/ mustard green		Semangka Water Melon		Stroberi Strawberry	
	2020	2021	2020	2021	2020	2021
(1)	(42)	(43)	(44)	(45)	(46)	(47)
010 Sopai	28	21	-	-	-	-
020 Kesu	18	20	-	-	-	-
030 Sanggalangi	8	8	-	-	-	-
040 Buntao	7	6	-	-	-	-
050 Rantebua	23	26	-	-	-	-
060 Nanggala	10	3	-	-	-	-
070 Tondon	3	5	-	-	-	-
080 Tallunglipu	23	20	-	-	-	-
090 Rantepao	14	12	-	-	-	-
100 Tikala	15	10	-	-	-	-
110 Sesean	22	23	-	-	-	-
120 Balusu	6	9	-	-	-	-
130 Sa'dan	14	14	-	-	-	-
140 Bangkelekila	30	29	-	-	-	-
150 Sesean Suloara	12	12	-	-	-	-
160 Kapala Pitu	7	11	-	-	-	-
170 Dende Piongan Napo	9	7	-	-	-	-
180 Awan Rante Karua	18	16	-	-	-	-
190 Rindingallo	10	10	-	-	-	-
200 Buntu Pepasan	8	5	-	-	-	-
210 Baruppu	24	19	-	-	-	-
<b>Toraja Utara</b>	<b>309</b>	<b>286</b>	<b>-</b>	<b>-</b>	<b>-</b>	<b>-</b>

Lanjutan Tabel/*Continued Table* 5.2.1

Kecamatan <i>Subdistrict</i>	Terung/ <i>Eggplant</i>		Tomat/ <i>Tomato</i>		Wortel/ <i>Carrot</i>	
	2020	2021	2020	2021	2020	2021
(1)	(48)	(49)	(50)	(51)	(52)	(53)
010 Sopai	27	18	28	20	-	-
020 Kesu	12	11	17	17	-	-
030 Sanggalangi	3	4	8	3	4	-
040 Buntao	4	4	10	6	-	-
050 Rantebua	13	18	16	19	-	-
060 Nanggala	3	2	6	4	-	-
070 Tondon	2	4	-	1	-	-
080 Tallunglipu	11	10	16	14	-	-
090 Rantepao	4	4	10	4	-	-
100 Tikala	2	2	-	-	1	-
110 Sesean	8	11	15	8	-	-
120 Balusu	4	1	6	1	-	-
130 Sa'dan	10	5	6	7	-	-
140 Bangkelekila	3	1	2	1	1	-
150 Sesean Suloara	6	8	9	3	-	-
160 Kapala Pitu	7	7	8	3	1	2
170 Dende Pongan Napo	2	2	4	4	-	-
180 Awan Rante Karua	14	9	13	12	10	-
190 Rindingallo	-	3	4	1	-	2
200 Buntu Pepasan	4	1	7	3	4	-
210 Baruppu	6	-	17	7	4	-
<b>Toraja Utara</b>	<b>145</b>	<b>125</b>	<b>202</b>	<b>138</b>	<b>25</b>	<b>4</b>

Catatan/*Note*: Cabai besar mencakup cabai keriting/*includes curly chilies*; Jamur merupakan penjumlahan dari jamur lainnya, jamur merang, dan jamur tiram/*Mushrooms are the sum of other mushrooms, edible mushrooms, and oyster mushrooms*

Sumber/*Source*: BPS, Statistik Pertanian Hortikultura SPH-SBS/BPS-*Statistics Indonesia, Agricultural Statistic for Horticulture SPH-SBS*



**Tabel**  
**Table** 5.2.2

**Produksi Tanaman Sayuran Menurut Kecamatan dan Jenis Tanaman di Kabupaten Toraja Utara, 2020 dan 2021**  
**Production of Vegetables by Subdistrict and Kind of Plant in Toraja Utara Regency, 2020 dan 2021**

Kecamatan Subdistrict	Bawang Daun/ Scallion (kw/ qui)		Bawang Merah/ Shallots (kw/ qui)	
	2020	2021	2020	2021
(1)	(2)	(3)	(4)	(5)
010 Sopai	620	977	-	-
020 Kesu	480	400	-	-
030 Sanggalangi	262	230	-	70
040 Buntao	101	311	92	-
050 Rantebua	417	499	584	75
060 Nanggala	190	55	-	-
070 Tondon	83	-	-	-
080 Tallunglipu	180	410	-	-
090 Rantepao	554	550	-	-
100 Tikala	97	37	15	-
110 Sesean	746	78	-	7
120 Balusu	50	26	-	-
130 Sa'dan	157	91	-	17
140 Bangkelekila	64	8	4	-
150 Sesean Suloara	450	163	200	-
160 Kapala Pitu	350	790	546	148
170 Dende Piongan Napo	114	-	-	-
180 Awan Rante Karua	330	540	251	-
190 Rindingallo	415	340	-	-
200 Buntu Pepasan	210	205	512	220
210 Baruppu	312	122	146	-
<b>Toraja Utara</b>	<b>6 182</b>	<b>5 832</b>	<b>2 350</b>	<b>537</b>

Lanjutan Tabel/*Continued Table 5.2.2*

Kecamatan Subdistrict	Bawang Putih/ <i>Garlic</i> (kw/ <i>qui</i> )		Bayam/ <i>Spinach</i> (kw/ <i>qui</i> )	
	2020	2021	2020	2021
(1)	(6)	(7)	(8)	(9)
010 Sopai	-	-	580	865
020 Kesu	-	43	660	720
030 Sanggalangi	-	-	1 251	115
040 Buntao	9	-	236	535
050 Rantebua	-	-	618	720
060 Nanggala	10	-	1 549	1 069
070 Tondon	-	-	51	199
080 Tallunglipu	-	-	820	475
090 Rantepao	-	-	885	908
100 Tikala	-	-	364	287
110 Sesean	-	-	563	57
120 Balusu	10	-	91	46
130 Sa'dan	-	-	172	112
140 Bangkelekila	-	-	3	6
150 Sesean Suloara	-	-	166	107
160 Kapala Pitu	-	-	-	-
170 Dende Piongan Napo	-	-	318	241
180 Awan Rante Karua	107	-	914	703
190 Rindingallo	84	-	660	655
200 Buntu Pepasan	50	25	405	-
210 Baruppu	28	-	273	111
<b>Toraja Utara</b>	<b>298</b>	<b>68</b>	<b>10 579</b>	<b>7 931</b>

Lanjutan Tabel/Continued Table 5.2.2

Kecamatan Subdistrict	Blewah/ Blewah (kw/ qui)		Buncis/ String (kw/ qui)	
	2020	2021	2020	2021
(1)	(10)	(11)	(12)	(13)
010 Sopai	-	-	663	919
020 Kesu	-	-	408	360
030 Sanggalangi	-	-	1 348	518
040 Buntao	-	-	328	445
050 Rantebua	-	-	-	-
060 Nanggala	-	-	453	311
070 Tondon	-	-	337	350
080 Tallunglipu	-	-	1 095	970
090 Rantepao	-	-	703	242
100 Tikala	-	-	243	72
110 Sesean	-	-	199	16
120 Balusu	-	-	64	33
130 Sa'dan	-	-	305	162
140 Bangkelekila	-	-	191	64
150 Sesean Suloara	-	-	208	95
160 Kapala Pitu	-	-	394	942
170 Dende Piongan Napo	-	-	84	182
180 Awan Rante Karua	-	-	464	225
190 Rindingallo	-	-	296	319
200 Buntu Pepasan	-	-	803	250
210 Baruppu	-	-	451	250
<b>Toraja Utara</b>	<b>-</b>	<b>-</b>	<b>9 037</b>	<b>6 725</b>

Lanjutan Tabel/Continued Table 5.2.2

Kecamatan Subdistrict	Cabai Besar Chili/Big Chili (kw/ qui)		Cabai Rawit Chili/Cayenne Pepper (kw/ qui)	
	2020	2021	2020	2021
(1)	(14)	(15)	(16)	(17)
010 Sopai	975	899	1 162	800
020 Kesu	191	51	190	50
030 Sanggalangi	70	-	3 296	2 394
040 Buntao	657	2 160	776	1 800
050 Rantebua	434	360	658	420
060 Nanggala	1 477	1 455	1 030	2 007
070 Tondon	776	-	1 207	903
080 Tallunglipu	204	105	386	115
090 Rantepao	1 266	395	1 277	1 276
100 Tikala	307	200	285	122
110 Sesean	1 049	118	959	88
120 Balusu	144	90	148	99
130 Sa'dan	211	101	352	138
140 Bangkelekila	280	123	390	84
150 Sesean Sulohara	268	310	207	301
160 Kapala Pitu	750	976	739	218
170 Dende Piongan Napo	379	199	364	176
180 Awan Rante Karua	140	-	845	8
190 Rindingallo	774	367	452	355
200 Buntu Pepasan	905	740	1 534	755
210 Baruppu	-	-	896	260
<b>Toraja Utara</b>	<b>11 257</b>	<b>8 649</b>	<b>17 153</b>	<b>12 369</b>

Lanjutan Tabel/Continued Table 5.2.2

Kecamatan Subdistrict	Jamur Mushrooms (kg/ kg)		Kacang Merah Red Beans (kw/ qui)		Kacang Panjang Long Beans (kw/ qui)	
	2020	2021	2020	2021	2020	2021
(1)	(18)	(19)	(20)	(21)	(22)	(23)
010 Sopai	-	-	-	-	732	825
020 Kesu	280	48	-	-	547	360
030 Sanggalangi	-	-	-	-	2 613	1 849
040 Buntao	-	-	-	-	856	1 470
050 Rantebua	-	-	-	-	883	780
060 Nanggala	-	-	-	-	1 251	404
070 Tondon	-	-	-	-	440	651
080 Tallunglipu	-	-	-	-	1 294	1 205
090 Rantepao	-	-	-	-	1 533	390
100 Tikala	-	-	50	-	373	279
110 Sesean	-	1	-	-	1 383	137
120 Balusu	-	-	-	-	60	97
130 Sa'dan	-	-	47	-	229	155
140 Bangkelekila	-	-	-	-	190	62
150 Sesean Suloara	-	-	30	-	900	148
160 Kapala Pitu	-	-	-	-	576	12
170 Dende Piongan Napo	-	-	-	-	275	100
180 Awan Rante Karua	-	-	582	-	1 096	530
190 Rindingallo	-	-	65	-	1 102	779
200 Buntu Pepasan	-	-	60	-	156	125
210 Baruppu	-	-	437	-	329	230
<b>Toraja Utara</b>	<b>280</b>	<b>49</b>	<b>1 271</b>	<b>-</b>	<b>16 818</b>	<b>10 588</b>

Lanjutan Tabel/*Continued Table 5.2.2*

Kecamatan Subdistrict	Kangkung Water Spinach (kw/ qui)		Kembang Kol Cauliflower (kw/ qui)		Kentang/ Potato (kw/ qui)	
	2020	2021	2020	2021	2020	2021
(1)	(24)	(25)	(26)	(27)	(28)	(29)
010 Sopai	888	865	-	-	-	-
020 Kesu	884	740	-	-	-	-
030 Sanggalangi	1 852	1 382	-	-	-	-
040 Buntao	415	670	-	-	-	-
050 Rantebua	829	720	-	-	-	-
060 Nanggala	1 681	1 304	-	-	-	-
070 Tondon	479	238	-	-	-	-
080 Tallunglipu	1 025	1 040	110	-	-	-
090 Rantepao	895	1 680	-	-	-	-
100 Tikala	363	274	-	-	-	-
110 Sesean	1 233	93	-	-	-	-
120 Balusu	65	109	10	-	-	-
130 Sa'dan	221	168	-	-	-	-
140 Bangkelekila	98	60	-	-	-	-
150 Sesean Suloara	560	119	-	-	-	-
160 Kapala Pitu	652	152	90	-	-	-
170 Dende Piongan Napo	413	241	-	-	-	-
180 Awan Rante Karua	2 045	1 204	-	-	397	-
190 Rindingallo	755	775	-	-	-	-
200 Buntu Pepsasan	550	45	270	70	-	35
210 Baruppu	316	152	-	-	101	107
<b>Toraja Utara</b>	<b>16 219</b>	<b>12 031</b>	<b>480</b>	<b>70</b>	<b>498</b>	<b>142</b>

Lanjutan Tabel/Continued Table 5.2.2

Kecamatan Subdistrict	Ketimun Cucumber (kw/ qui)		Kubis/Cabbage (kw/ qui)		Labu Sam/ Chayote (kw/ qui)	
	2020	2021	2020	2021	2020	2021
(1)	(30)	(31)	(32)	(33)	(34)	(35)
010 Sopai	887	720	-	-	696	706
020 Kesu	440	880	-	-	900	650
030 Sanggalangi	-	-	-	-	2 827	3 740
040 Buntao	-	-	-	-	730	2 110
050 Rantebua	-	-	-	-	705	780
060 Nanggala	-	-	-	-	879	924
070 Tondon	-	-	-	-	2 243	897
080 Tallunglipu	2 013	1 115	-	-	2 290	2 025
090 Rantepao	162	317	-	-	168	320
100 Tikala	-	-	-	-	577	390
110 Sesean	217	93	-	-	1 295	158
120 Balusu	-	-	-	-	5	8
130 Sa'dan	193	94	-	-	305	105
140 Bangkelekila	15	2	-	-	251	103
150 Sesean Suloara	-	-	-	-	7 965	1 590
160 Kapala Pitu	532	70	80	-	630	470
170 Dende Piongan Napo	35	103	-	-	295	171
180 Awan Rante Karua	-	-	-	-	75	20
190 Rindingallo	-	-	-	-	-	-
200 Buntu Pepasan	-	-	523	-	1 811	1 061
210 Baruppu	-	-	-	-	-	-
<b>Toraja Utara</b>	<b>4 494</b>	<b>3 394</b>	<b>603</b>	<b>-</b>	<b>24 647</b>	<b>16 228</b>

Lanjutan Tabel/Continued Table 5.2.2

Kecamatan Subdistrict	Lobak/ Radish (kw/ qui)		Melon/ Melon (kw/ qui)		Paprika Bell Pepper (kw/ qui)	
	2020	2021	2020	2021	2020	2021
(1)	(36)	(37)	(38)	(39)	(40)	(41)
010 Sopai	-	-	-	-	-	-
020 Kesu	-	-	-	-	-	-
030 Sanggalangi	220	-	-	-	-	-
040 Buntao	-	-	-	-	-	-
050 Rantebua	-	-	-	-	-	-
060 Nanggala	-	-	-	-	-	-
070 Tondon	-	-	-	-	-	-
080 Tallunglipu	-	-	-	-	-	-
090 Rantepao	-	-	-	-	-	-
100 Tikala	-	-	-	-	-	-
110 Sesean	-	-	-	-	-	-
120 Balusu	-	-	-	-	-	-
130 Sa'dan	-	-	-	-	-	-
140 Bangkelekila	4	-	-	-	-	-
150 Sesean Suloara	-	-	-	-	-	-
160 Kapala Pitu	-	-	-	-	-	-
170 Dende Piongan Napo	-	-	-	-	-	-
180 Awan Rante Karua	-	-	-	-	-	-
190 Rindingallo	-	-	-	-	-	-
200 Buntu Pepasan	33	-	-	-	-	-
210 Baruppu	-	-	-	-	-	-
<b>Toraja Utara</b>	<b>257</b>	<b>-</b>	<b>-</b>	<b>-</b>	<b>-</b>	<b>-</b>



Lanjutan Tabel/*Continued Table 5.2.2*

Kecamatan Subdistrict	Petsai/ Sawi Chinese Cabbage/ mustard green (kw/ qui)		Semangka Water Melon (kw/ qui)		Stroberi Strawberry (kw/ qui)	
	2020	2021	2020	2021	2020	2021
(1)	(42)	(43)	(44)	(45)	(46)	(47)
010 Sopai	820	910	-	-	-	-
020 Kesu	499	540	-	-	-	-
030 Sanggalangi	516	494	-	-	-	-
040 Buntao	189	365	-	-	-	-
050 Rantebua	912	890	-	-	-	-
060 Nanggala	642	196	-	-	-	-
070 Tondon	135	303	-	-	-	-
080 Tallunglipu	1 185	850	-	-	-	-
090 Rantepao	769	890	-	-	-	-
100 Tikala	365	265	-	-	-	-
110 Sesean	568	73	-	-	-	-
120 Balusu	73	132	-	-	-	-
130 Sa'dan	189	128	-	-	-	-
140 Bangkelekila	256	78	-	-	-	-
150 Sesean Suloara	350	80	-	-	-	-
160 Kapala Pitu	402	660	-	-	-	-
170 Dende Piongan Napo	424	255	-	-	-	-
180 Awan Rante Karua	805	1 350	-	-	-	-
190 Rindingallo	505	530	-	-	-	-
200 Buntu Pepasan	350	265	-	-	-	-
210 Baruppu	540	196	-	-	-	-
<b>Toraja Utara</b>	<b>10 494</b>	<b>9 450</b>	-	-	-	-

Lanjutan Tabel/*Continued Table 5.2.2*

Kecamatan Subdistrict	Terung/ <i>Eggplant</i> (kw/ <i>qui</i> )		Tomat/ <i>Tomato</i> (kw/ <i>qui</i> )		Wortel/ <i>Carrot</i> (kw/ <i>qui</i> )	
	2020	2021	2020	2021	2020	2021
(1)	(48)	(49)	(50)	(51)	(52)	(53)
010 Sopai	660	815	832	925	-	-
020 Kesu	770	600	464	360	-	-
030 Sanggalangi	680	665	977	153	475	-
040 Buntao	711	1 390	477	780	-	-
050 Rantebua	812	780	881	780	-	-
060 Nanggala	390	653	987	1 102	-	-
070 Tondon	431	659	-	132	-	-
080 Tallunglipu	1 611	1 165	2 715	1 845	-	-
090 Rantepao	317	316	1 039	275	-	-
100 Tikala	417	166	-	-	20	-
110 Sesean	788	58	487	56	-	-
120 Balusu	30	23	48	26	-	-
130 Sa'dan	206	124	169	107	-	-
140 Bangkelekila	148	29	134	38	4	-
150 Sesean Suloara	266	145	2 755	40	-	-
160 Kapala Pitu	813	670	570	69	240	240
170 Dende Piongan Napo	179	91	188	174	-	-
180 Awan Rante Karua	672	528	757	666	1 030	-
190 Rindingallo	-	206	204	2	-	69
200 Buntu Pepasan	536	70	722	375	120	-
210 Baruppu	289	-	690	251	163	-
<b>Toraja Utara</b>	<b>10 726</b>	<b>9 153</b>	<b>15 096</b>	<b>8 156</b>	<b>2 052</b>	<b>309</b>

Catatan/*Note*: Cabai besar mencakup cabai keriting/*includes curly chilies*; Jamur merupakan penjumlahan dari jamur lainnya, jamur merang, dan jamur tiram/*Mushrooms are the sum of other mushrooms, edible mushrooms, and oyster mushrooms*

Sumber/*Source*: BPS, Statistik Pertanian Hortikultura SPH-SBS/*BPS-Statistics Indonesia, Agricultural Statistic for Horticulture SPH-SBS*

**Tabel**  
**Table** 5.2.3

**Luas Panen Tanaman Sayuran dan Buah–Buahan Semusim Menurut Jenis Tanaman di Kabupaten Toraja Utara, 2018–2021**  
**Harvested Area of Seasonal Vegetables and Fruits by Kind of Plant in Toraja Utara Regency, 2018–2021**

Jenis Tanaman <i>Kind of Plants</i>	Satuan <i>Unit</i>	2018	2019
(1)	(2)	(3)	(4)
<b>Sayuran/ Vegetables</b>			
Bawang Daun/ <i>Wlech Onion</i>	ha	220	203
Bawang Merah/ <i>Shallot</i>	ha	52	49
Bawang Putih/ <i>Garlic</i>	ha	-	1
Bayam/ <i>Spinach</i>	ha	167	229
Buncis/ <i>Green Bean</i>	ha	177	176
Cabai Besar/ <i>Chili (Capsicum Annum)</i>	ha	217	154
Cabai Rawit/ <i>Chili (Capsicum Frutescens)</i>	ha	236	205
Jamur/ <i>Mushroom</i>	m <sup>2</sup>	-	10
Kacang Merah/ <i>Red Bean</i>	ha	25	29
Kacang Panjang/ <i>Long Bean</i>	ha	204	216
Kangkung/ <i>Water spinach</i>	ha	244	297
Kembang Kol/ <i>Cauliflower</i>	ha	-	20
Kentang/ <i>Potato</i>	ha	31	15
Ketimun/ <i>Cucumber</i>	ha	49	52
Kubis/ <i>Cabbage</i>	ha	3	11
Labu Siam/ <i>Chayote</i>	ha	177	123
Lobak/ <i>Radish</i>	ha	27	16
Paprika/ <i>Bell Pepper</i>	ha	-	-
Petsai/ <i>Chinese Cabbage</i>	ha	230	240
Terung/ <i>Eggplant</i>	ha	134	131
Tomat/ <i>Tomato</i>	ha	186	198
Wortel/ <i>Carrot</i>	ha	50	13
<b>Buah–buahan/ Fruits</b>			
Blewah/ <i>Cantaloupe</i>	ha	-	-
Melon/ <i>Melon</i>	ha	-	-
Semangka/ <i>Watermelon</i>	ha	-	-
Stroberi/ <i>Strawberry</i>	ha	-	-

Lanjutan Tabel/Continued Table 5.2.3

Jenis Tanaman <i>Kind of Plants</i>	Satuan <i>Unit</i>	2020	2021
(1)	(2)	(5)	(6)
<b>Sayuran/ Vegetables</b>			
Bawang Daun/ <i>Wlech Onion</i>	ha	215	193
Bawang Merah/ <i>Shallot</i>	ha	50	15
Bawang Putih/ <i>Garlic</i>	ha	15	3
Bayam/ <i>Spinach</i>	ha	249	214
Buncis/ <i>Green Bean</i>	ha	206	135
Cabai Besar/ <i>Chili (Capsicum Annum)</i>	ha	172	136
Cabai Rawit/ <i>Chili (Capsicum Frutescens)</i>	ha	235	166
Jamur/ <i>Mushroom</i>	m <sup>2</sup>	120	116
Kacang Merah/ <i>Red Bean</i>	ha	37	-
Kacang Panjang/ <i>Long Bean</i>	ha	240	190
Kangkung/ <i>Water spinach</i>	ha	356	307
Kembang Kol/ <i>Cauliflower</i>	ha	9	1
Kentang/ <i>Potato</i>	ha	10	5
Ketimun/ <i>Cucumber</i>	ha	64	54
Kubis/ <i>Cabbage</i>	ha	11	-
Labu Siam/ <i>Chayote</i>	ha	127	113
Lobak/ <i>Radish</i>	ha	4	-
Paprika/ <i>Bell Pepper</i>	ha	-	-
Petsai/ <i>Chinese Cabbage</i>	ha	309	286
Terung/ <i>Eggplant</i>	ha	145	125
Tomat/ <i>Tomato</i>	ha	202	138
Wortel/ <i>Carrot</i>	ha	25	4
<b>Buah-buahan/ Fruits</b>			
Blewah/ <i>Cantaloupe</i>	ha	-	-
Melon/ <i>Melon</i>	ha	-	-
Semangka/ <i>Watermelon</i>	ha	-	-
Stroberi/ <i>Strawberry</i>	ha	-	-

Catatan/Note: Cabai besar mencakup cabai keriting/ *includes curly chilies*; Jamur merupakan penjumlahan dari jamur lainnya, jamur merang, dan jamur tiram/ *Mushrooms are the sum of other mushrooms, edible mushrooms, and oyster mushrooms*

Sumber/Source: BPS, Statistik Pertanian Hortikultura SPH-SBS/BPS-Statistics Indonesia, *Agricultural Statistic for Horticulture SPH-SBS*

**Tabel**  
**Table** 5.2.4

**Produksi Tanaman Sayuran dan Buah–Buahan Semusim Menurut Jenis Tanaman di Kabupaten Toraja Utara, 2018–2021**

**Production of Seasonal Vegetables and Fruits by Kind of Plant in Toraja Utara Regency, 2018–2021**

Jenis Tanaman <i>Kind of Plants</i>	Satuan <i>Unit</i>	2018	2019
(1)	(2)	(3)	(4)
<b>Sayuran/ Vegetables</b>			
Bawang Daun/ <i>Wlech Onion</i>	kw/ <i>qui</i>	4 807	6 524
Bawang Merah/ <i>Shallot</i>	kw/ <i>qui</i>	1 658	2 811
Bawang Putih/ <i>Garlic</i>	kw/ <i>qui</i>	–	80
Bayam/ <i>Spinach</i>	kw/ <i>qui</i>	6 863	9 315
Buncis/ <i>Green Bean</i>	kw/ <i>qui</i>	6 490	8 498
Cabai Besar/ <i>Chili (Capsicum Annum)</i>	kw/ <i>qui</i>	10 086	10 433
Cabai Rawit/ <i>Chili (Capsicum Frutescens)</i>	kw/ <i>qui</i>	12 226	16 852
Jamur/ <i>Mushroom</i>	kg	–	35
Kacang Merah/ <i>Red Bean</i>	kw/ <i>qui</i>	899	1 380
Kacang Panjang/ <i>Long Bean</i>	kw/ <i>qui</i>	10 685	15 279
Kangkung/ <i>Water spinach</i>	kw/ <i>qui</i>	9 725	15 157
Kembang Kol/ <i>Cauliflower</i>	kw/ <i>qui</i>	–	789
Kentang/ <i>Potato</i>	kw/ <i>qui</i>	3 183	1 330
Ketimun/ <i>Cucumber</i>	kw/ <i>qui</i>	4 096	3 209
Kubis/ <i>Cabbage</i>	kw/ <i>qui</i>	90	410
Labu Siam/ <i>Chayote</i>	kw/ <i>qui</i>	13 322	22 918
Lobak/ <i>Radish</i>	kw/ <i>qui</i>	1 509	1 312
Paprika/ <i>Bell Pepper</i>	kw/ <i>qui</i>	–	–
Petsai/ <i>Chinese Cabbage</i>	kw/ <i>qui</i>	6 414	9 062
Terung/ <i>Eggplant</i>	kw/ <i>qui</i>	7 525	10 970
Tomat/ <i>Tomato</i>	kw/ <i>qui</i>	7 906	13 976
Wortel/ <i>Carrot</i>	kw/ <i>qui</i>	3 920	1 952
<b>Buah–buahan/ Fruits</b>			
Blewah/ <i>Cantaloupe</i>	kw/ <i>qui</i>	–	–
Melon/ <i>Melon</i>	kw/ <i>qui</i>	–	–
Semangka/ <i>Watermelon</i>	kw/ <i>qui</i>	–	–
Stroberi/ <i>Strawberry</i>	kw/ <i>qui</i>	–	–

Lanjutan Tabel/Continued Table 5.2.4

Jenis Tanaman <i>Kind of Plants</i>	Satuan <i>Unit</i>	2020	2021
(1)	(2)	(5)	(6)
<b>Sayuran/ Vegetables</b>			
Bawang Daun/ <i>Wlech Onion</i>	kw/ <i>qui</i>	6 182	5 832
Bawang Merah/ <i>Shallot</i>	kw/ <i>qui</i>	2 350	537
Bawang Putih/ <i>Garlic</i>	kw/ <i>qui</i>	298	68
Bayam/ <i>Spinach</i>	kw/ <i>qui</i>	10 579	7 931
Buncis/ <i>Green Bean</i>	kw/ <i>qui</i>	9 037	6 725
Cabai Besar/ <i>Chili (Capsicum Annum)</i>	kw/ <i>qui</i>	11 257	8 649
Cabai Rawit/ <i>Chili (Capsicum Frutescens)</i>	kw/ <i>qui</i>	17 153	12 369
Jamur/ <i>Mushroom</i>	kg	280	49
Kacang Merah/ <i>Red Bean</i>	kw/ <i>qui</i>	1 271	–
Kacang Panjang/ <i>Long Bean</i>	kw/ <i>qui</i>	16 818	10 588
Kangkung/ <i>Water spinach</i>	kw/ <i>qui</i>	16 219	12 031
Kembang Kol/ <i>Cauliflower</i>	kw/ <i>qui</i>	480	70
Kentang/ <i>Potato</i>	kw/ <i>qui</i>	498	142
Ketimun/ <i>Cucumber</i>	kw/ <i>qui</i>	4 494	3 394
Kubis/ <i>Cabbage</i>	kw/ <i>qui</i>	603	–
Labu Siam/ <i>Chayote</i>	kw/ <i>qui</i>	24 647	16 228
Lobak/ <i>Radish</i>	kw/ <i>qui</i>	257	–
Paprika/ <i>Bell Pepper</i>	kw/ <i>qui</i>	–	–
Petsai/ <i>Chinese Cabbage</i>	kw/ <i>qui</i>	10 494	9 450
Terung/ <i>Eggplant</i>	kw/ <i>qui</i>	10 726	9 153
Tomat/ <i>Tomato</i>	kw/ <i>qui</i>	15 096	8 156
Wortel/ <i>Carrot</i>	kw/ <i>qui</i>	2 052	309
<b>Buah–buahan/ Fruits</b>			
Blewah/ <i>Cantaloupe</i>	kw/ <i>qui</i>	–	–
Melon/ <i>Melon</i>	kw/ <i>qui</i>	–	–
Semangka/ <i>Watermelon</i>	kw/ <i>qui</i>	–	–
Stroberi/ <i>Strawberry</i>	kw/ <i>qui</i>	–	–

Catatan/Note: Cabai besar mencakup cabai keriting/*includes curly chilies*; Jamur merupakan penjumlahan dari jamur lainnya, jamur merang, dan jamur tiram/*Mushrooms are the sum of other mushrooms, edible mushrooms, and oyster mushrooms*

Sumber/Source: BPS, Statistik Pertanian Hortikultura SPH-SBS/BPS-Statistics Indonesia, Agricultural Statistic for Horticulture SPH-SBS

**Tabel**  
**Table** 5.2.5

**Luas Panen Tanaman Biofarmaka Menurut Kecamatan dan Jenis Tanaman di Kabupaten Toraja Utara, 2020 dan 2021**

**Harvested Area of Medicinal Plants by Subdistrict and Kind of Plant in Toraja Utara Regency, 2020 and 2021**

Kecamatan Subdistrict	Dlingo/ Dringo/ Calamus (m <sup>2</sup> / m <sup>2</sup> )		Jahe/ Ginger (m <sup>2</sup> / m <sup>2</sup> )	
	2020	2021	2020	2021
(1)	(2)	(3)	(4)	(5)
010 Sopai	-	-	810	30
020 Kesu	20	-	1 120	635
030 Sanggalangi	-	-	526	513
040 Buntao	-	-	2 250	3 000
050 Rantebua	-	-	40 714	171 442
060 Nanggala	-	-	153	-
070 Tondon	-	-	1 200	-
080 Tallunglipu	85	-	350	750
090 Rantepao	-	-	7	7
100 Tikala	-	-	45	-
110 Sesean	-	-	210	380
120 Balusu	-	-	1 000	1 000
130 Sa'dan	-	-	225	260
140 Bangkelekila	-	-	365	220
150 Sesean Suloara	-	-	144	30
160 Kapala Pitu	-	-	140	65
170 Dende Piongan Napo	-	-	35	50
180 Awan Rante Karua	-	-	600	210
190 Rindingallo	-	-	51	57
200 Buntu Pepasan	-	-	110	50
210 Baruppu	-	-	52	57
<b>Toraja Utara</b>	<b>105</b>	<b>-</b>	<b>50 107</b>	<b>178 756</b>

Lanjutan Tabel/*Continued Table 5.2.5*

Kecamatan Subdistrict	Kapulaga/ <i>Java Cardamom</i> (m <sup>2</sup> / m <sup>2</sup> )		Keji Beling/ <i>Verbenaceae</i> (m <sup>2</sup> / m <sup>2</sup> )	
	2020	2021	2020	2021
(1)	(6)	(7)	(8)	(9)
010 Sopai	-	10	-	-
020 Kesu	-	-	-	-
030 Sanggalangi	-	-	-	-
040 Buntao	-	-	-	-
050 Rantebua	-	-	-	-
060 Nanggala	-	-	-	-
070 Tondon	-	-	-	-
080 Tallunglipu	-	-	80	-
090 Rantepao	-	-	4	-
100 Tikala	-	-	-	-
110 Sesean	-	-	-	-
120 Balusu	-	-	-	-
130 Sa'dan	-	-	-	-
140 Bangkelekila	-	-	-	-
150 Sesean Suloara	-	-	-	-
160 Kapala Pitu	-	-	-	-
170 Dende Piongan Napo	-	-	-	-
180 Awan Rante Karua	-	-	-	-
190 Rindingallo	-	-	-	-
200 Buntu Pepasan	-	-	-	-
210 Baruppu	-	4	-	-
<b>Toraja Utara</b>	-	<b>14</b>	<b>84</b>	-



Lanjutan Tabel/Continued Table 5.2.5

Kecamatan Subdistrict	Kencur/East Indian Galangal (m <sup>2</sup> / m <sup>2</sup> )		Kunyit/Turmeric (m <sup>2</sup> / m <sup>2</sup> )	
	2020	2021	2020	2021
(1)	(10)	(11)	(12)	(13)
010 Sopai	110	5	300	10
020 Kesu	430	355	440	575
030 Sanggalangi	-	-	385	396
040 Buntao	-	-	825	750
050 Rantebua	-	-	-	-
060 Nanggala	-	-	37	-
070 Tondon	112	-	440	-
080 Tallunglipu	-	-	360	600
090 Rantepao	-	-	7	7
100 Tikala	15	-	20	-
110 Sesean	-	10	40	181
120 Balusu	-	-	200	200
130 Sa'dan	-	-	125	115
140 Bangkelekila	45	23	129	47
150 Sesean Suloara	-	-	72	168
160 Kapala Pitu	-	-	15	9
170 Dende Piongan Napo	-	-	25	40
180 Awan Rante Karua	30	20	575	300
190 Rindingallo	-	-	13	22
200 Buntu Pepsan	-	-	25	25
210 Baruppu	-	-	13	14
<b>Toraja Utara</b>	<b>742</b>	<b>413</b>	<b>4 046</b>	<b>3 459</b>

Lanjutan Tabel/*Continued Table 5.2.5*

Kecamatan Subdistrict	Laos/Lengkuas Galanga (m <sup>2</sup> / m <sup>2</sup> )		Lempuyang/Zingiber Aromaticum (m <sup>2</sup> / m <sup>2</sup> )		Lidah Buaya/ Aloevera (m <sup>2</sup> / m <sup>2</sup> )	
	2020	2021	2020	2021	2020	2021
(1)	(14)	(15)	(16)	(17)	(18)	(19)
010 Sopai	615	10	-	-	-	-
020 Kesu	905	577	317	270	35	174
030 Sanggalangi	668	974	-	-	-	8
040 Buntao	3 800	5 500	-	-	-	-
050 Rantebua	23 832	82 746	-	-	-	-
060 Nanggala	266	-	-	-	-	-
070 Tondon	920	-	-	-	-	-
080 Tallunglipu	250	1 800	115	115	-	-
090 Rantepao	6	5	-	-	-	1
100 Tikala	75	-	-	-	-	-
110 Sesean	211	178	-	-	-	-
120 Balusu	1 000	1 000	-	-	-	-
130 Sa'dan	125	170	-	-	-	-
140 Bangkelekila	237	116	-	-	-	-
150 Sesean Suloara	50	98	-	-	-	-
160 Kapala Pitu	16	20	-	-	-	-
170 Dende Piongan Napo	45	65	-	-	-	-
180 Awan Rante Karua	600	350	-	-	-	-
190 Rindingallo	63	86	-	-	-	-
200 Buntu Pepasan	100	36	-	-	-	-
210 Baruppu	39	36	-	-	-	-
<b>Toraja Utara</b>	<b>33 823</b>	<b>93 767</b>	<b>432</b>	<b>385</b>	<b>35</b>	<b>183</b>

Lanjutan Tabel/Continued Table 5.2.5

Kecamatan Subdistrict	Mahkota Dewa/ <i>Phaleria Macrocarpa</i> (pohon/ tree)		Mengkudu/Pace/ Indian Mulberry (pohon/ tree)		Sambiloto/ King of Bitter (m <sup>2</sup> / m <sup>2</sup> )	
	2020	2021	2020	2021	2020	2021
(1)	(20)	(21)	(22)	(23)	(24)	(25)
010 Sopai	-	-	-	-	-	-
020 Kesu	55	247	30	114	90	204
030 Sanggalangi	-	10	-	8	-	2
040 Buntao	-	-	-	-	-	-
050 Rantebua	-	-	-	-	-	-
060 Nanggala	-	-	-	-	-	-
070 Tondon	-	-	-	-	-	-
080 Tallunglipu	25	-	-	-	-	-
090 Rantepao	-	-	2	1	1	2
100 Tikala	-	-	-	-	-	-
110 Sesean	-	5	-	-	-	-
120 Balusu	-	-	-	-	-	-
130 Sa'dan	-	-	-	-	-	-
140 Bangkelekila	-	-	-	-	-	-
150 Sesean Suloara	-	-	-	-	-	-
160 Kapala Pitu	-	-	-	-	-	-
170 Dende Piongan Napo	-	-	-	-	-	-
180 Awan Rante Karua	-	-	-	-	-	-
190 Rindingallo	-	-	-	-	-	-
200 Buntu Pepasan	-	-	-	-	-	-
210 Baruppu	-	-	-	-	-	-
<b>Toraja Utara</b>	<b>80</b>	<b>262</b>	<b>32</b>	<b>123</b>	<b>91</b>	<b>208</b>

Lanjutan Tabel/Continued Table 5.2.5

Kecamatan Subdistrict	Temuireng/ Black Turmeric (m <sup>2</sup> / m <sup>2</sup> )		Temukunci/ Chinese Keys (m <sup>2</sup> / m <sup>2</sup> )		Temulawak/ Java Turmeric (m <sup>2</sup> / m <sup>2</sup> )	
	2020	2021	2020	2021	2020	2021
(1)	(26)	(27)	(28)	(29)	(30)	(31)
010 Sopai	-	-	-	-	-	-
020 Kesu	195	60	-	-	380	334
030 Sanggalangi	10	14	-	-	2	3
040 Buntao	-	-	-	-	350	-
050 Rantebua	-	-	-	-	-	-
060 Nanggala	-	-	-	-	68	-
070 Tondon	-	-	-	-	-	-
080 Tallunglipu	60	125	20	100	205	700
090 Rantepao	-	-	-	-	1	1
100 Tikala	-	-	-	-	55	-
110 Sesean	-	-	-	-	-	-
120 Balusu	-	-	-	-	-	-
130 Sa'dan	-	-	-	-	-	-
140 Bangkelekila	-	-	-	-	-	-
150 Sesean Suloara	-	-	-	-	-	-
160 Kapala Pitu	-	-	-	-	-	-
170 Dende Piongan Napo	-	-	-	-	15	20
180 Awan Rante Karua	-	-	-	-	-	-
190 Rindingallo	-	-	-	-	26	-
200 Buntu Pepasan	-	-	-	-	36	29
210 Baruppu	-	-	-	-	-	4
<b>Toraja Utara</b>	<b>265</b>	<b>199</b>	<b>20</b>	<b>100</b>	<b>1 138</b>	<b>1 091</b>

Sumber/Source: BPS, Statistik Pertanian Hortikultura SPH-SBS/BPS-Statistics Indonesia, Agricultural Statistic for Horticulture SPH-SBS

**Tabel**  
**Table** 5.2.6

**Produksi Tanaman Biofarmaka Menurut Kecamatan dan Jenis Tanaman (kg) di Kabupaten Toraja Utara, 2020 dan 2021**

*Production of Medicinal Plants by Subdistrict and Kind of Plant (kg) in Toraja Utara Regency, 2020 and 2021*

Kecamatan Subdistrict	Dlingo/Dringo/Calamus		Jahe/Ginger	
	2020	2021	2020	2021
(1)	(2)	(3)	(4)	(5)
010 Sopai	-	-	315	90
020 Kesu	8	-	3 758	2 222
030 Sanggalangi	-	-	1 364	1 795
040 Buntao	-	-	34 250	1 080
050 Rantebua	-	-	102 992	812 406
060 Nanggala	-	-	536	-
070 Tondon	-	-	1 790	-
080 Tallunglipu	37	-	775	1 450
090 Rantepao	-	-	64	64
100 Tikala	-	-	199	-
110 Sesean	-	-	319	290
120 Balusu	-	-	15 000	3 000
130 Sa'dan	-	-	397	900
140 Bangkelekila	-	-	1 524	2 097
150 Sesean Suloara	-	-	563	130
160 Kapala Pitu	-	-	355	285
170 Dende Piongan Napo	-	-	140	91
180 Awan Rante Karua	-	-	1 857	257
190 Rindingallo	-	-	165	205
200 Buntu Pepasan	-	-	235	270
210 Baruppu	-	-	294	300
<b>Toraja Utara</b>	<b>45</b>	<b>-</b>	<b>166 892</b>	<b>826 932</b>

Lanjutan Tabel/*Continued Table* 5.2.6

Kecamatan Subdistrict	Kapulaga/ <i>Java Cardamom</i>		Keji Beling/ <i>Verbenaceae</i>	
	2020	2021	2020	2021
(1)	(6)	(7)	(8)	(9)
010 Sopai	-	6	-	-
020 Kesu	-	-	-	-
030 Sanggalangi	-	-	-	-
040 Buntao	-	-	-	-
050 Rantebua	-	-	-	-
060 Nanggala	-	-	-	-
070 Tondon	-	-	-	-
080 Tallunglipu	-	-	45	-
090 Rantepao	-	-	14	-
100 Tikala	-	-	-	-
110 Sesean	-	-	-	-
120 Balusu	-	-	-	-
130 Sa'dan	-	-	-	-
140 Bangkelekila	-	-	-	-
150 Sesean Suloara	-	-	-	-
160 Kapala Pitu	-	-	-	-
170 Dende Piongan Napo	-	-	-	-
180 Awan Rante Karua	-	-	-	-
190 Rindingallo	-	-	-	-
200 Buntu Pepasan	-	-	-	-
210 Baruppu	-	20	-	-
<b>Toraja Utara</b>	-	<b>26</b>	<b>59</b>	-

Lanjutan Tabel/Continued Table 5.2.6

Kecamatan Subdistrict	Kencur/East Indian Galangal		Kunyit/Turmeric	
	2020	2021	2020	2021
(1)	(10)	(11)	(12)	(13)
010 Sopai	96	50	369	50
020 Kesu	985	854	1 522	1 782
030 Sanggalangi	-	-	788	1 569
040 Buntao	-	-	5 250	645
050 Rantebua	-	-	-	-
060 Nanggala	-	-	115	-
070 Tondon	135	-	1 110	-
080 Tallunglipu	-	-	1 580	3 700
090 Rantepao	-	-	48	48
100 Tikala	78	-	64	-
110 Sesean	-	15	29	180
120 Balusu	-	-	2 000	500
130 Sa'dan	-	-	196	410
140 Bangkelekila	361	204	460	305
150 Sesean Suloara	-	-	170	420
160 Kapala Pitu	-	-	40	27
170 Dende Piongan Napo	-	-	70	71
180 Awan Rante Karua	85	143	1 216	2 010
190 Rindingallo	-	-	48	70
200 Buntu Pepasan	-	-	75	110
210 Baruppu	-	-	46	139
<b>Toraja Utara</b>	<b>1 740</b>	<b>1 266</b>	<b>15 196</b>	<b>12 036</b>

Lanjutan Tabel/Continued Table 5.2.6

Kecamatan Subdistrict	Laos/Lengkuas Galanga		Lempuyang/Zingiber Aromaticum		Lidah Buaya/ Aloevera	
	2020	2021	2020	2021	2020	2021
(1)	(14)	(15)	(16)	(17)	(18)	(19)
010 Sopai	320	90	-	-	-	-
020 Kesu	3 393	2 589	642	459	55	373
030 Sanggalangi	1 862	5 195	-	-	-	24
040 Buntao	33 900	1 980	-	-	-	-
050 Rantebua	88 276	590 215	-	-	-	-
060 Nanggala	1 197	-	-	-	-	-
070 Tondon	2 120	-	-	-	-	-
080 Tallunglipu	825	6 525	500	365	-	-
090 Rantepao	61	45	-	-	-	5
100 Tikala	225	-	-	-	-	-
110 Sesean	194	175	-	-	-	-
120 Balusu	8 000	3 000	-	-	-	-
130 Sa'dan	90	730	-	-	-	-
140 Bangkelekila	1 556	817	-	-	-	-
150 Sesean Suloara	160	253	-	-	-	-
160 Kapala Pitu	52	51	-	-	-	-
170 Dende Piongan Napo	160	118	-	-	-	-
180 Awan Rante Karua	1 470	3 486	-	-	-	-
190 Rindingallo	206	284	-	-	-	-
200 Buntu Pepasan	225	176	-	-	-	-
210 Baruppu	234	217	-	-	-	-
<b>Toraja Utara</b>	<b>144 525</b>	<b>615 946</b>	<b>1 142</b>	<b>824</b>	<b>55</b>	<b>402</b>



Lanjutan Tabel/Continued Table 5.2.6

Kecamatan Subdistrict	Mahkota Dewa/ <i>Phaleria Macrocarpa</i>		Mengkudu/Pace/ Indian Mulberry		Sambiloto/ <i>King of Bitter</i>	
	2020	2021	2020	2021	2020	2021
(1)	(20)	(21)	(22)	(23)	(24)	(25)
010 Sopai	-	-	-	-	-	-
020 Kesu	860	3 144	14	48	55	62
030 Sanggalangi	-	145	-	12	-	5
040 Buntao	-	-	-	-	-	-
050 Rantebua	-	-	-	-	-	-
060 Nanggala	-	-	-	-	-	-
070 Tondon	-	-	-	-	-	-
080 Tallunglipu	685	-	-	-	-	-
090 Rantepao	-	-	20	4	2	3
100 Tikala	-	-	-	-	-	-
110 Sesean	-	70	-	-	-	-
120 Balusu	-	-	-	-	-	-
130 Sa'dan	-	-	-	-	-	-
140 Bangkelekila	-	-	-	-	-	-
150 Sesean Suloara	-	-	-	-	-	-
160 Kapala Pitu	-	-	-	-	-	-
170 Dende Piongan Napo	-	-	-	-	-	-
180 Awan Rante Karua	-	-	-	-	-	-
190 Rindingallo	-	-	-	-	-	-
200 Buntu Pepasan	-	-	-	-	-	-
210 Baruppu	-	-	-	-	-	-
<b>Toraja Utara</b>	<b>1 545</b>	<b>3 359</b>	<b>34</b>	<b>64</b>	<b>57</b>	<b>70</b>

Lanjutan Tabel/*Continued Table 5.2.6*

Kecamatan Subdistrict	Temuireng/ <i>Black Turmeric</i>		Temukunci/ <i>Chinese Keys</i>		Temulawak/ <i>Java Turmeric</i>	
	2020	2021	2020	2021	2020	2021
(1)	(26)	(27)	(28)	(29)	(30)	(31)
010 Sopa	-	-	-	-	-	-
020 Kesu	350	105	-	-	716	522
030 Sanggalangi	20	14	-	-	3	3
040 Buntao	-	-	-	-	1 825	-
050 Rantebua	-	-	-	-	-	-
060 Nanggala	-	-	-	-	130	-
070 Tondon	-	-	-	-	-	-
080 Tallunglipu	100	475	54	50	862	1 550
090 Rantepao	-	-	-	-	2	2
100 Tikala	-	-	-	-	143	-
110 Sesean	-	-	-	-	-	-
120 Balusu	-	-	-	-	-	-
130 Sa'dan	-	-	-	-	-	-
140 Bangkelekila	-	-	-	-	-	-
150 Sesean Suloara	-	-	-	-	-	-
160 Kapala Pitu	-	-	-	-	-	-
170 Dende Piongan Napo	-	-	-	-	45	35
180 Awan Rante Karua	-	-	-	-	-	-
190 Rindingallo	-	-	-	-	50	-
200 Buntu Pepasan	-	-	-	-	105	150
210 Baruppu	-	-	-	-	-	57
<b>Toraja Utara</b>	<b>470</b>	<b>594</b>	<b>54</b>	<b>50</b>	<b>3 881</b>	<b>2 319</b>

Sumber/*Source*: BPS, Statistik Pertanian Hortikultura SPH-SBS/*BPS-Statistics Indonesia, Agricultural Statistic for Horticulture SPH-SBS*

**Tabel**  
**Table** 5.2.7

**Luas Panen Tanaman Biofarmaka Menurut Jenis Tanaman  
di Kabupaten Toraja Utara, 2018–2021**  
*Harvested Area of Medicinal Plants by Kind of Plant in Toraja  
Utara Regency, 2018-2021*

Jenis Tanaman <i>Kind of Plants</i>	Satuan <i>Unit</i>	2018	2019
(1)	(2)	(3)	(4)
Dlingo/ <i>Dringo/ Sweet Root/ Calamus</i>	m <sup>2</sup>	530	600
Jahe/ <i>Ginger</i>	m <sup>2</sup>	14 148	16 302
Kapulaga/ <i>Java Cardamon</i>	m <sup>2</sup>	200	-
Keji Beling/ <i>Kecibeling/ Strobilanthes Crispa</i>	m <sup>2</sup>	952	253
Kencur/ <i>East Indian Galangal</i>	m <sup>2</sup>	2 046	757
Kunyit/ <i>Turmeric</i>	m <sup>2</sup>	8 966	4 034
Laos/ <i>Lengkuas/ Galanga</i>	m <sup>2</sup>	29 876	23 508
Lempuyang/ <i>Zingiber Aromaticum</i>	m <sup>2</sup>	235	378
Lidah Buaya/ <i>Oliviera</i>	m <sup>2</sup>	480	301
Mahkota Dewa/ <i>God's Crown</i>	pohon/ <i>tree</i>	766	485
Mengkudu/ <i>Pace/ Indian Mulberry</i>	pohon/ <i>tree</i>	132	1
Sambiloto/ <i>King of Bitter</i>	m <sup>2</sup>	52	171
Temuireng/ <i>Black Turmeric</i>	m <sup>2</sup>	251	120
Temukunci/ <i>Chinese Keys</i>	m <sup>2</sup>	390	-
Temulawak/ <i>Java Turmeric</i>	m <sup>2</sup>	1 755	1 524

Lanjutan Tabel/*Continued Table 5.2.7*

Jenis Tanaman <i>Kind of Plants</i>	Satuan <i>Unit</i>	2020	2021
(1)	(2)	(5)	(6)
Dlingo/ <i>Dringo/ Sweet Root/ Calamus</i>	m <sup>2</sup>	105	-
Jahe/ <i>Ginger</i>	m <sup>2</sup>	50 107	178 756
Kapulaga/ <i>Java Cardamon</i>	m <sup>2</sup>	-	14
Keji Beling/ <i>Kecibeling/ Strobilanthes Crispa</i>	m <sup>2</sup>	84	-
Kencur/ <i>East Indian Galangal</i>	m <sup>2</sup>	742	413
Kunyit/ <i>Turmeric</i>	m <sup>2</sup>	4 046	3 459
Laos/Lengkuas/ <i>Galanga</i>	m <sup>2</sup>	33 823	93 767
Lempuyang/ <i>Zingiber Aromaticum</i>	m <sup>2</sup>	432	385
Lidah Buaya/ <i>Oliviera</i>	m <sup>2</sup>	35	183
Mahkota Dewa/ <i>God's Crown</i>	pohon/ <i>tree</i>	80	262
Mengkudu/ <i>Pace/ Indian Mulberry</i>	pohon/ <i>tree</i>	32	123
Sambiloto/ <i>King of Bitter</i>	m <sup>2</sup>	91	208
Temuireng/ <i>Black Turmeric</i>	m <sup>2</sup>	265	199
Temukunci/ <i>Chinese Keys</i>	m <sup>2</sup>	20	100
Temulawak/ <i>Java Turmeric</i>	m <sup>2</sup>	1 138	1 091

Sumber/*Source*: BPS, Statistik Pertanian Hortikultura SPH-SBS/BPS-*Statistics Indonesia, Agricultural Statistic for Horticulture SPH-SBS*

**Tabel**  
**Table** 5.2.8

**Produksi Tanaman Biofarmaka Menurut Jenis Tanaman di Kabupaten Toraja Utara, 2018-2021**  
**Production of Medicinal Plants by Kind of Plant in Toraja Utara Regency, 2018-2021**

Jenis Tanaman <i>Kind of Plants</i>	Satuan <i>Unit</i>	2018	2019
(1)	(2)	(3)	(4)
Dlingo/ <i>Dringo/ Sweet Root/ Calamus</i>	kg	730	174
Jahe/ <i>Ginger</i>	kg	31 463	58 185
Kapulaga/ <i>Java Cardamon</i>	kg	200	-
Keji Beling/ <i>Kecibeling/ Strobilanthes Crispa</i>	kg	671	323
Kencur/ <i>East Indian Galangal</i>	kg	4 610	1 911
Kunyit/ <i>Turmeric</i>	kg	16 116	12 058
Laos/Lengkuas/ <i>Galanga</i>	kg	64 974	117 179
Lempuyang/ <i>Zingiber Aromaticum</i>	kg	507	470
Lidah Buaya/ <i>Oliviera</i>	kg	360	2 253
Mahkota Dewa/ <i>God's Crown</i>	kg	12 282	12 750
Mengkudu/ <i>Pace/ Indian Mulberry</i>	kg	341	10
Sambiloto/ <i>King of Bitter</i>	kg	79	77
Temuireng/ <i>Black Turmeric</i>	kg	254	135
Temukunci/ <i>Chinese Keys</i>	kg	400	-
Temulawak/ <i>Java Turmeric</i>	kg	3 902	4 801

Lanjutan Tabel/Continued Table 5.2.8

Jenis Tanaman <i>Kind of Plants</i>	Satuan <i>Unit</i>	2020	2021
(1)	(2)	(5)	(5)
Dlingo/ <i>Dringo/ Sweet Root/ Calamus</i>	kg	45	-
Jahe/ <i>Ginger</i>	kg	166 892	826 932
Kapulaga/ <i>Java Cardamon</i>	kg	-	26
Keji Beling/ <i>Kecibeling/ Strobilanthes Crispa</i>	kg	59	-
Kencur/ <i>East Indian Galangal</i>	kg	1 740	1 266
Kunyit/ <i>Turmeric</i>	kg	15 196	12 036
Laos/ <i>Lengkuas/ Galanga</i>	kg	144 525	615 946
Lempuyang/ <i>Zingiber Aromaticum</i>	kg	1 142	824
Lidah Buaya/ <i>Oliviera</i>	kg	55	402
Mahkota Dewa/ <i>God's Crown</i>	kg	1 545	3 359
Mengkudu/ <i>Pace/ Indian Mulberry</i>	kg	34	64
Sambiloto/ <i>King of Bitter</i>	kg	57	70
Temuireng/ <i>Black Turmeric</i>	kg	470	594
Temukunci/ <i>Chinese Keys</i>	kg	54	50
Temulawak/ <i>Java Turmeric</i>	kg	3 881	2 319

Sumber/Source: BPS, Statistik Pertanian Hortikultura SPH-SBS/BPS-Statistics Indonesia, Agricultural Statistic for Horticulture SPH-SBS

**Tabel**  
**Table** 5.2.9

**Luas Panen Tanaman Hias Menurut Kecamatan dan Jenis Tanaman (m<sup>2</sup>) di Kabupaten Toraja Utara, 2020 dan 2021**

*Harvested Area of Ornamental Plants by Subdistrict and Kind of Plant (m<sup>2</sup>) in Toraja Utara Regency, 2020 and 2021*

Kecamatan Subdistrict	Anggrek/ <i>Orchid</i>		Anthurium Bunga <i>Flamingo Lily Flower</i>	
	2020	2021	2020	2021
(1)	(2)	(3)	(4)	(5)
010 Sopai	-	-	-	-
020 Kesu	-	-	-	-
030 Sanggalangi	-	-	-	-
040 Buntao	-	-	-	-
050 Rantebua	-	-	-	-
060 Nanggala	-	-	-	-
070 Tondon	-	-	-	-
080 Tallunglipu	-	-	-	-
090 Rantepao	2	3	-	1
100 Tikala	-	-	-	-
110 Sesean	-	-	-	-
120 Balusu	-	-	-	-
130 Sa'dan	-	-	-	-
140 Bangkelekila	-	-	-	-
150 Sesean Suloara	-	-	-	-
160 Kapala Pitu	-	-	-	-
170 Dende Piongan Napo	-	-	-	-
180 Awan Rante Karua	-	-	-	-
190 Rindingallo	-	-	-	-
200 Buntu Pepasan	-	-	-	-
210 Baruppu	-	-	-	-
<b>Toraja Utara</b>	<b>2</b>	<b>3</b>	<b>-</b>	<b>1</b>

Lanjutan Tabel/Continued Table 5.2.9

Kecamatan Subdistrict	Anthurium Daun/ Anthurium		Anyelir/ Carnation	
	2020	2021	2020	2021
(1)	(6)	(7)	(8)	(9)
010 Sopai	-	-	-	-
020 Kesu	-	-	-	-
030 Sanggalangi	-	-	-	-
040 Buntao	-	-	-	-
050 Rantebua	-	-	-	-
060 Nanggala	-	-	-	-
070 Tondon	-	-	-	-
080 Tallunglipu	-	-	-	-
090 Rantepao	-	-	-	-
100 Tikala	-	-	-	-
110 Sesean	-	-	-	-
120 Balusu	-	-	-	-
130 Sa'dan	-	-	-	-
140 Bangkelekila	-	-	-	-
150 Sesean Suloara	-	-	-	-
160 Kapala Pitu	-	-	-	-
170 Dende Piongan Napo	-	-	-	-
180 Awan Rante Karua	-	-	-	-
190 Rindingallo	-	-	-	-
200 Buntu Pepasan	-	-	-	-
210 Baruppu	-	-	-	-
<b>Toraja Utara</b>	-	-	-	-



Lanjutan Tabel/Continued Table 5.2.9

Kecamatan Subdistrict	Balaceng/ Dieffenbaci		Dracaena/ Dracaena	
	2020	2021	2020	2021
(1)	(10)	(11)	(12)	(13)
010 Sopai	-	-	-	-
020 Kesu	-	-	-	-
030 Sanggalangi	-	-	-	-
040 Buntao	-	-	-	-
050 Rantebua	-	-	-	-
060 Nanggala	-	-	-	-
070 Tondon	-	-	-	-
080 Tallunglipu	-	-	-	-
090 Rantepao	-	-	-	-
100 Tikala	-	-	-	-
110 Sesean	-	-	-	-
120 Balusu	-	-	-	-
130 Sa'dan	-	-	-	-
140 Bangkelekila	-	-	-	-
150 Sesean Suloara	-	-	-	-
160 Kapala Pitu	-	-	-	-
170 Dende Piongan Napo	-	-	-	-
180 Awan Rante Karua	-	-	-	-
190 Rindingallo	-	-	-	-
200 Buntu Pepasan	-	-	-	-
210 Baruppu	-	-	-	-
<b>Toraja Utara</b>	-	-	-	-

Lanjutan Tabel/*Continued Table 5.2.9*

Kecamatan Subdistrict	Euphorbia <i>Euphorbia</i>		Gladiol/ <i>Gladiol</i>		Hanjuang/ <i>Cordyline</i>	
	2020	2021	2020	2021	2020	2021
(1)	(14)	(15)	(16)	(17)	(18)	(19)
010 Sopai	-	-	-	-	-	-
020 Kesu	-	-	-	-	-	-
030 Sanggalangi	-	-	-	-	-	-
040 Buntao	-	-	-	-	-	-
050 Rantebua	-	-	-	-	-	-
060 Nanggala	-	-	-	-	-	-
070 Tondon	-	-	-	-	-	-
080 Tallunglipu	-	-	-	-	-	-
090 Rantepao	-	-	5	-	-	-
100 Tikala	-	-	-	-	-	-
110 Sesean	-	-	-	-	-	-
120 Balusu	-	-	-	-	-	-
130 Sa'dan	-	-	-	-	-	-
140 Bangkelekila	-	-	-	-	-	-
150 Sesean Suloara	-	-	-	-	-	-
160 Kapala Pitu	-	-	-	-	-	-
170 Dende Piongan Napo	-	-	-	-	-	-
180 Awan Rante Karua	-	-	-	-	-	-
190 Rindingallo	-	-	-	-	-	-
200 Buntu Pepasan	-	-	-	-	-	-
210 Baruppu	-	-	-	-	-	-
<b>Toraja Utara</b>	-	-	<b>5</b>	-	-	-

Lanjutan Tabel/*Continued Table 5.2.9*

Kecamatan Subdistrict	Herbras/ Gerbera		Kamboja Jepang Adenium		Keladi Hias Caladium	
	2020	2021	2020	2021	2020	2021
(1)	(20)	(21)	(22)	(23)	(24)	(25)
010 Sopai	-	-	-	-	-	-
020 Kesu	-	-	-	-	-	-
030 Sanggalangi	-	-	-	-	-	-
040 Buntao	-	-	-	-	-	-
050 Rantebua	-	-	-	-	-	-
060 Nanggala	-	-	-	-	-	-
070 Tondon	-	-	-	-	-	-
080 Tallunglipu	-	-	-	-	-	-
090 Rantepao	-	-	-	-	-	-
100 Tikala	-	-	-	-	-	-
110 Sesean	-	-	-	-	-	-
120 Balusu	-	-	-	-	-	-
130 Sa'dan	-	-	-	-	-	-
140 Bangkelekila	-	-	-	-	-	-
150 Sesean Suloara	-	-	-	-	-	-
160 Kapala Pitu	-	-	-	-	-	-
170 Dende Piongan Napo	-	-	-	-	-	-
180 Awan Rante Karua	-	-	-	-	-	-
190 Rindingallo	-	-	-	-	-	-
200 Buntu Pepasan	-	-	-	-	-	-
210 Baruppu	-	-	-	-	-	-
<b>Toraja Utara</b>	-	-	-	-	-	-

Lanjutan Tabel/Continued Table 5.2.9

Kecamatan Subdistrict	Krisan/ Chrysantemum		Mawar/Rose		Melati/ Jasmine	
	2020	2021	2020	2021	2020	2021
(1)	(26)	(27)	(28)	(29)	(30)	(31)
010 Sopai	-	-	-	-	-	-
020 Kesu	-	-	-	-	-	-
030 Sanggalangi	-	7	-	-	-	-
040 Buntao	-	-	-	-	-	-
050 Rantebua	-	-	-	-	-	-
060 Nanggala	-	-	-	-	-	-
070 Tondon	-	-	-	-	-	-
080 Tallunglipu	-	-	-	-	-	-
090 Rantepao	6	4	5	3	-	-
100 Tikala	-	-	-	-	-	-
110 Sesean	-	-	-	-	-	-
120 Balusu	-	-	-	-	-	-
130 Sa'dan	-	-	-	-	-	-
140 Bangkelekila	-	-	-	-	-	-
150 Sesean Suloara	-	1 200	-	90	-	23
160 Kapala Pitu	-	-	-	-	-	-
170 Dende Piongan Napo	-	-	-	-	-	-
180 Awan Rante Karua	-	-	-	-	-	-
190 Rindingallo	-	-	-	-	-	-
200 Buntu Pepasan	-	-	-	-	-	-
210 Baruppu	-	-	-	-	-	-
<b>Toraja Utara</b>	<b>6</b>	<b>1 211</b>	<b>5</b>	<b>93</b>	<b>-</b>	<b>23</b>

Lanjutan Tabel/Continued Table 5.2.9

Kecamatan Subdistrict	Monstera/ Monstera		Pakis Leather Leaf Fern		Palem/ Palm	
	2020	2021	2020	2021	2020	2021
(1)	(32)	(33)	(34)	(35)	(36)	(37)
010 Sopai	-	-	-	-	-	-
020 Kesu	-	-	-	-	-	-
030 Sanggalangi	-	-	-	-	-	-
040 Buntao	-	-	-	-	-	-
050 Rantebua	-	-	-	-	-	-
060 Nanggala	-	-	-	-	-	-
070 Tondon	-	-	-	-	-	-
080 Tallunglipu	-	-	-	-	-	-
090 Rantepao	-	-	1	2	-	1
100 Tikala	-	-	-	-	-	-
110 Sesean	-	-	-	-	-	-
120 Balusu	-	-	-	-	-	-
130 Sa'dan	-	-	-	-	-	-
140 Bangkelekila	-	-	-	-	-	-
150 Sesean Suloara	-	-	-	57	-	8
160 Kapala Pitu	-	-	-	-	-	-
170 Dende Piongan Napo	-	-	-	-	-	-
180 Awan Rante Karua	-	-	-	-	-	-
190 Rindingallo	-	-	-	-	-	-
200 Buntu Pepasan	-	-	-	-	-	-
210 Baruppu	-	-	-	-	-	-
<b>Toraja Utara</b>	-	-	<b>1</b>	<b>59</b>	-	<b>9</b>

Lanjutan Tabel/*Continued Table* 5.2.9

Kecamatan Subdistrict	Pedang-Pedangan <i>Sansevieria</i>		Philodendron <i>Philodendron</i>		Pisang-Pisangan <i>Heliconia</i>	
	2020	2021	2020	2021	2020	2021
(1)	(38)	(39)	(40)	(41)	(42)	(43)
010 Sopai	-	-	-	-	-	-
020 Kesu	-	-	-	-	-	-
030 Sanggalangi	-	-	-	-	-	-
040 Buntao	-	-	-	-	-	-
050 Rantebua	-	-	-	-	-	-
060 Nanggala	-	-	-	-	-	-
070 Tondon	-	-	-	-	-	-
080 Tallunglipu	-	-	-	-	-	-
090 Rantepao	3	1	-	-	5	5
100 Tikala	-	-	-	-	-	-
110 Sesean	-	-	-	-	-	-
120 Balusu	-	-	-	-	-	-
130 Sa'dan	-	-	-	-	-	-
140 Bangkelekila	-	-	-	-	-	-
150 Sesean Suloara	-	21	-	-	-	120
160 Kapala Pitu	-	-	-	-	-	-
170 Dende Piongan Napo	-	-	-	-	-	-
180 Awan Rante Karua	-	-	-	-	-	-
190 Rindingallo	-	-	-	-	-	-
200 Buntu Pepasan	-	-	-	-	-	-
210 Baruppu	-	-	-	-	-	-
<b>Toraja Utara</b>	<b>3</b>	<b>22</b>	<b>-</b>	<b>-</b>	<b>5</b>	<b>125</b>

Lanjutan Tabel/Continued Table 5.2.9

Kecamatan Subdistrict	Sedap Malam Tuberose		Soka/ Ixora		Sri Rejeki Aglaonema	
	2020	2021	2020	2021	2020	2021
(1)	(44)	(45)	(46)	(47)	(48)	(49)
010 Sopai	-	-	-	-	-	-
020 Kesu	-	-	-	-	-	-
030 Sanggalangi	-	-	-	-	-	-
040 Buntao	-	-	-	-	-	-
050 Rantebua	-	-	-	-	-	-
060 Nanggala	-	-	-	-	-	-
070 Tondon	-	-	-	-	-	-
080 Tallunglipu	-	-	-	-	-	-
090 Rantepao	-	-	2	2	-	1
100 Tikala	-	-	-	-	-	-
110 Sesean	-	-	-	-	-	-
120 Balusu	-	-	-	-	-	-
130 Sa'dan	-	-	-	-	-	-
140 Bangkelekila	-	-	-	-	-	-
150 Sesean Suloara	-	-	-	15	-	-
160 Kapala Pitu	-	-	-	-	-	-
170 Dende Piongan Napo	-	-	-	-	-	-
180 Awan Rante Karua	-	-	-	-	-	-
190 Rindingallo	-	-	-	-	-	-
200 Buntu Pepasan	-	-	-	-	-	-
210 Baruppu	-	-	-	-	-	-
<b>Toraja Utara</b>	<b>-</b>	<b>-</b>	<b>2</b>	<b>17</b>	<b>-</b>	<b>1</b>

Catatan/Note: Anggrek hanya mencakup anggrek poton/ just includes cut flower

Sumber/Source: BPS, Statistik Pertanian Hortikultura SPH-SBS/BPS-Statistics Indonesia, Agricultural Statistic for Horticulture SPH-SBS

**Tabel**  
**Table** 5.2.10

**Produksi Tanaman Hias Menurut Kecamatan dan Jenis Tanaman di Kabupaten Toraja Utara, 2019 dan 2020**  
*Production of Ornamental Plants by Subdistrict and Kind of Plant in Toraja Utara Regency, 2019 and 2020*

Kecamatan Subdistrict	Anggrek/Orchid (tangkai/stalks)		Anthurium Bunga Flamingo Lily Flower (tangkai/stalks)	
	2020	2021	2020	2021
(1)	(2)	(3)	(4)	(5)
010 Sopai	-	-	-	-
020 Kesu	-	-	-	-
030 Sanggalangi	-	-	-	-
040 Buntao	-	-	-	-
050 Rantebua	-	-	-	-
060 Nanggala	-	-	-	-
070 Tondon	-	-	-	-
080 Tallunglipu	-	-	-	-
090 Rantepao	36	72	-	25
100 Tikala	-	-	-	-
110 Sesean	-	-	-	-
120 Balusu	-	-	-	-
130 Sa'dan	-	-	-	-
140 Bangkelekila	-	-	-	-
150 Sesean Suloara	-	-	-	-
160 Kapala Pitu	-	-	-	-
170 Dende Piongan Napo	-	-	-	-
180 Awan Rante Karua	-	-	-	-
190 Rindingallo	-	-	-	-
200 Buntu Pepasan	-	-	-	-
210 Baruppu	-	-	-	-
<b>Toraja Utara</b>	<b>36</b>	<b>72</b>	<b>-</b>	<b>25</b>



Lanjutan Tabel/Continued Table 5.2.10

Kecamatan Subdistrict	Anthurium Daun/ <i>Anthurium</i> (pohon/tree)		Anyelir/ <i>Carnation</i> (tangkai/stalks)	
	2020	2021	2020	2021
(1)	(6)	(7)	(8)	(9)
010 Sopai	-	-	-	-
020 Kesu	-	-	-	-
030 Sanggalangi	-	-	-	-
040 Buntao	-	-	-	-
050 Rantebua	-	-	-	-
060 Nanggala	-	-	-	-
070 Tondon	-	-	-	-
080 Tallunglipu	-	-	-	-
090 Rantepao	-	-	-	-
100 Tikala	-	-	-	-
110 Sesean	-	-	-	-
120 Balusu	-	-	-	-
130 Sa'dan	-	-	-	-
140 Bangkelekila	-	-	-	-
150 Sesean Suloara	-	-	-	-
160 Kapala Pitu	-	-	-	-
170 Dende Piongan Napo	-	-	-	-
180 Awan Rante Karua	-	-	-	-
190 Rindingallo	-	-	-	-
200 Buntu Pepasan	-	-	-	-
210 Baruppu	-	-	-	-
<b>Toraja Utara</b>	-	-	-	-

Lanjutan Tabel/Continued Table 5.2.10

Kecamatan Subdistrict	Balaceng/ Dieffenbaci (pohon/tree)		Dracaena/ Dracaena (pohon/tree)	
	2020	2021	2020	2021
(1)	(10)	(11)	(12)	(13)
010 Sopai	-	-	-	-
020 Kesu	-	-	-	-
030 Sanggalangi	-	-	-	-
040 Buntao	-	-	-	-
050 Rantebua	-	-	-	-
060 Nanggala	-	-	-	-
070 Tondon	-	-	-	-
080 Tallunglipu	-	-	-	-
090 Rantepao	-	-	-	-
100 Tikala	-	-	-	-
110 Sesean	-	-	-	-
120 Balusu	-	-	-	-
130 Sa'dan	-	-	-	-
140 Bangkelekila	-	-	-	-
150 Sesean Suloara	-	-	-	-
160 Kapala Pitu	-	-	-	-
170 Dende Piongan Napo	-	-	-	-
180 Awan Rante Karua	-	-	-	-
190 Rindingallo	-	-	-	-
200 Buntu Pepasan	-	-	-	-
210 Baruppu	-	-	-	-
<b>Toraja Utara</b>	-	-	-	-

Lanjutan Tabel/Continued Table 5.2.10

Kecamatan Subdistrict	Euphorbia <i>Euphorbia</i> (pohon/tree)		Gladiol/ <i>Gladiol</i> (tangkai/stalks)		Hanjuang/ <i>Cordyline</i> (pohon/tree)	
	2020	2021	2020	2021	2020	2021
(1)	(14)	(15)	(16)	(17)	(18)	(19)
010 Sopai	-	-	-	-	-	-
020 Kesu	-	-	-	-	-	-
030 Sanggalangi	-	-	-	-	-	-
040 Buntao	-	-	-	-	-	-
050 Rantebua	-	-	-	-	-	-
060 Nanggala	-	-	-	-	-	-
070 Tondon	-	-	-	-	-	-
080 Tallunglipu	-	-	-	-	-	-
090 Rantepao	-	-	117	-	-	-
100 Tikala	-	-	-	-	-	-
110 Sesean	-	-	-	-	-	-
120 Balusu	-	-	-	-	-	-
130 Sa'dan	-	-	-	-	-	-
140 Bangkelekila	-	-	-	-	-	-
150 Sesean Suloara	-	-	-	-	-	-
160 Kapala Pitu	-	-	-	-	-	-
170 Dende Piongan Napo	-	-	-	-	-	-
180 Awan Rante Karua	-	-	-	-	-	-
190 Rindingallo	-	-	-	-	-	-
200 Buntu Pepasan	-	-	-	-	-	-
210 Baruppu	-	-	-	-	-	-
<b>Toraja Utara</b>	-	-	<b>117</b>	-	-	-

Lanjutan Tabel/Continued Table 5.2.10

Kecamatan Subdistrict	Herbras/ Gerbera (tangkai/stalks)		Kamboja Jepang Adenium (pohon/tree)		Keladi Hias Caladium (pohon/tree)	
	2020	2021	2020	2021	2020	2021
(1)	(20)	(21)	(22)	(23)	(24)	(25)
010 Sopai	-	-	-	-	-	-
020 Kesu	-	-	-	-	-	-
030 Sanggalangi	-	-	-	-	-	-
040 Buntao	-	-	-	-	-	-
050 Rantebua	-	-	-	-	-	-
060 Nanggala	-	-	-	-	-	-
070 Tondon	-	-	-	-	-	-
080 Tallunglipu	-	-	-	-	-	-
090 Rantepao	-	-	-	-	-	-
100 Tikala	-	-	-	-	-	-
110 Sesean	-	-	-	-	-	-
120 Balusu	-	-	-	-	-	-
130 Sa'dan	-	-	-	-	-	-
140 Bangkelekila	-	-	-	-	-	-
150 Sesean Suloara	-	-	-	-	-	-
160 Kapala Pitu	-	-	-	-	-	-
170 Dende Piongan Napo	-	-	-	-	-	-
180 Awan Rante Karua	-	-	-	-	-	-
190 Rindingallo	-	-	-	-	-	-
200 Buntu Pepasan	-	-	-	-	-	-
210 Baruppu	-	-	-	-	-	-
<b>Toraja Utara</b>	-	-	-	-	-	-

Lanjutan Tabel/Continued Table 5.2.10

Kecamatan Subdistrict	Krisan/ Chrysantemum (tangkai/stalks)		Mawar/Rose (tangkai/stalks)		Melati/ Jasmine (kg/kg)	
	2020	2021	2020	2021	2020	2021
(1)	(26)	(27)	(28)	(29)	(30)	(31)
010 Sopai	-	-	-	-	-	-
020 Kesu	-	-	-	-	-	-
030 Sanggalangi	-	70	-	-	-	-
040 Buntao	-	-	-	-	-	-
050 Rantebua	-	-	-	-	-	-
060 Nanggala	-	-	-	-	-	-
070 Tondon	-	-	-	-	-	-
080 Tallunglipu	-	-	-	-	-	-
090 Rantepao	720	240	136	96	-	-
100 Tikala	-	-	-	-	-	-
110 Sesean	-	-	-	-	-	-
120 Balusu	-	-	-	-	-	-
130 Sa'dan	-	-	-	-	-	-
140 Bangkelekila	-	-	-	-	-	-
150 Sesean Suloara	-	1 300	-	90	-	21
160 Kapala Pitu	-	-	-	-	-	-
170 Dende Piongan Napo	-	-	-	-	-	-
180 Awan Rante Karua	-	-	-	-	-	-
190 Rindingallo	-	-	-	-	-	-
200 Buntu Pepasan	-	-	-	-	-	-
210 Baruppu	-	-	-	-	-	-
<b>Toraja Utara</b>	<b>720</b>	<b>1 610</b>	<b>136</b>	<b>186</b>	<b>-</b>	<b>21</b>

Lanjutan Tabel/*Continued Table* 5.2.10

Kecamatan Subdistrict	Monstera/ <i>Monstera</i> (pohon/tree)		Pakis <i>Leather Leaf Fern</i> (pohon/tree)		Palem/ <i>Palm</i> (pohon/tree)	
	2020	2021	2020	2021	2020	2021
(1)	(32)	(33)	(34)	(35)	(36)	(37)
010 Sopai	-	-	-	-	-	-
020 Kesu	-	-	-	-	-	-
030 Sanggalangi	-	-	-	-	-	-
040 Buntao	-	-	-	-	-	-
050 Rantebua	-	-	-	-	-	-
060 Nanggala	-	-	-	-	-	-
070 Tondon	-	-	-	-	-	-
080 Tallunglipu	-	-	-	-	-	-
090 Rantepao	-	-	25	50	-	1
100 Tikala	-	-	-	-	-	-
110 Sesean	-	-	-	-	-	-
120 Balusu	-	-	-	-	-	-
130 Sa'dan	-	-	-	-	-	-
140 Bangkelekila	-	-	-	-	-	-
150 Sesean Suloara	-	-	-	75	-	8
160 Kapala Pitu	-	-	-	-	-	-
170 Dende Piongan Napo	-	-	-	-	-	-
180 Awan Rante Karua	-	-	-	-	-	-
190 Rindingallo	-	-	-	-	-	-
200 Buntu Pepasan	-	-	-	-	-	-
210 Baruppu	-	-	-	-	-	-
<b>Toraja Utara</b>	-	-	<b>25</b>	<b>125</b>	-	<b>9</b>

Lanjutan Tabel/Continued Table 5.2.10

Kecamatan Subdistrict	Pedang-Pedangan Sansevieria (rumpun/clamps)		Philodendron Philodendron (pohon/tree)		Pisang-Pisangan Heliconia (tangkai/stalks)	
	2020	2021	2020	2021	2020	2021
(1)	(38)	(39)	(40)	(41)	(42)	(43)
010 Sopai	-	-	-	-	-	-
020 Kesu	-	-	-	-	-	-
030 Sanggalangi	-	-	-	-	-	-
040 Buntao	-	-	-	-	-	-
050 Rantebua	-	-	-	-	-	-
060 Nanggala	-	-	-	-	-	-
070 Tondon	-	-	-	-	-	-
080 Tallunglipu	-	-	-	-	-	-
090 Rantepao	56	14	-	-	64	72
100 Tikala	-	-	-	-	-	-
110 Sesean	-	-	-	-	-	-
120 Balusu	-	-	-	-	-	-
130 Sa'dan	-	-	-	-	-	-
140 Bangkelekila	-	-	-	-	-	-
150 Sesean Suloara	-	120	-	-	-	175
160 Kapala Pitu	-	-	-	-	-	-
170 Dende Piongan Napo	-	-	-	-	-	-
180 Awan Rante Karua	-	-	-	-	-	-
190 Rindingallo	-	-	-	-	-	-
200 Buntu Pepasan	-	-	-	-	-	-
210 Baruppu	-	-	-	-	-	-
<b>Toraja Utara</b>	<b>56</b>	<b>134</b>	<b>-</b>	<b>-</b>	<b>64</b>	<b>247</b>

Lanjutan Tabel/*Continued Table* 5.2.10

Kecamatan Subdistrict	Sedap Malam <i>Tuberose</i> (tangkai/ <i>stalks</i> )		Soka/ <i>Ixora</i> (pohon/ <i>tree</i> )		Sri Rejeki <i>Aglaonema</i> (pohon/ <i>tree</i> )	
	2020	2021	2020	2021	2020	2021
(1)	(44)	(45)	(46)	(47)	(48)	(49)
010 Sopai	-	-	-	-	-	-
020 Kesu	-	-	-	-	-	-
030 Sanggalangi	-	-	-	-	-	-
040 Buntao	-	-	-	-	-	-
050 Rantebua	-	-	-	-	-	-
060 Nanggala	-	-	-	-	-	-
070 Tondon	-	-	-	-	-	-
080 Tallunglipu	-	-	-	-	-	-
090 Rantepao	-	-	39	39	-	5
100 Tikala	-	-	-	-	-	-
110 Sesean	-	-	-	-	-	-
120 Balusu	-	-	-	-	-	-
130 Sa'dan	-	-	-	-	-	-
140 Bangkelekila	-	-	-	-	-	-
150 Sesean Suloara	-	-	-	15	-	-
160 Kapala Pitu	-	-	-	-	-	-
170 Dende Piongan Napo	-	-	-	-	-	-
180 Awan Rante Karua	-	-	-	-	-	-
190 Rindingallo	-	-	-	-	-	-
200 Buntu Pepasan	-	-	-	-	-	-
210 Baruppu	-	-	-	-	-	-
<b>Toraja Utara</b>	-	-	<b>39</b>	<b>54</b>	-	<b>5</b>

Catatan/*Note*: Anggrek hanya mencakup anggrek potong/ *just includes cut flower*

Sumber/*Source*: BPS, Statistik Pertanian Hortikultura SPH-SBS/*BPS-Statistics Indonesia, Agricultural Statistic for Horticulture SPH-SBS*



**Tabel** 5.2.11 **Luas Panen Tanaman Hias Menurut Jenis Tanaman di Kabupaten Toraja Utara, 2018-2021**  
**Table** 5.2.11 **Harvested Area of Ornamental Plants by Kind of Plant in Toraja Utara Regency, 2018-2021**

Jenis Tanaman <i>Kind of Plants</i>	Satuan <i>Unit</i>	2018	2019
(1)	(2)	(3)	(4)
Anggrek/ <i>Orchid</i>	m <sup>2</sup>	-	-
Anthurium Bunga/ <i>Flamingo Lily Flower</i>	m <sup>2</sup>	-	-
Anthurium Daun/ <i>Anthurium</i>	m <sup>2</sup>	-	1
Anyelir/ <i>Carnation</i>	m <sup>2</sup>	-	-
Balaceng/ <i>Dieffenbacia</i>	m <sup>2</sup>	-	-
Dracaena/ <i>Dracaena</i>	m <sup>2</sup>	-	-
Euphorbia/ <i>Euphorbia</i>	m <sup>2</sup>	-	-
Gladiol/ <i>Gladiol</i>	m <sup>2</sup>	-	3
Hanjuang/ <i>Cordyline</i>	m <sup>2</sup>	-	-
Herbras/ <i>Gerbera</i>	m <sup>2</sup>	-	-
Kamboja Jepang/ <i>Adenium</i>	m <sup>2</sup>	-	-
Keladi Hias/ <i>Caladium</i>	m <sup>2</sup>	-	-
Krisan/ <i>Chrysantemum</i>	m <sup>2</sup>	-	4
Mawar/ <i>Rose</i>	m <sup>2</sup>	-	3
Melati/ <i>Jasmine</i>	m <sup>2</sup>	-	-
Monstera/ <i>Monstera</i>	m <sup>2</sup>	-	-
Pakis/ <i>Leather Leaf Fern</i>	m <sup>2</sup>	-	1
Palem/ <i>Palm</i>	pohon/ <i>tree</i>	-	-
Pedang-Pedangan/ <i>Sansevieria</i>	m <sup>2</sup>	-	3
Philodendron/ <i>Philodendron</i>	m <sup>2</sup>	-	-
Pisang-Pisangan/ <i>Heliconia</i>	m <sup>2</sup>	-	3
Sedap Malam/ <i>Tuberose</i>	m <sup>2</sup>	-	-
Soka/ <i>Ixora</i>	m <sup>2</sup>	-	1
Sri Rejeki/ <i>Aglaonema</i>	m <sup>2</sup>	-	-

Lanjutan Tabel/Continued Table 5.2.11

Jenis Tanaman <i>Kind of Plants</i>	Satuan <i>Unit</i>	2020	2021
(1)	(2)	(5)	(6)
Anggrek/ <i>Orchid</i>	m <sup>2</sup>	2	3
Anthurium Bunga/ <i>Flamingo Lily Flower</i>	m <sup>2</sup>	-	1
Anthurium Daun/ <i>Anthurium</i>	m <sup>2</sup>	-	-
Anyelir/ <i>Carnation</i>	m <sup>2</sup>	-	-
Balaceng/ <i>Dieffenbacia</i>	m <sup>2</sup>	-	-
Dracaena/ <i>Dracaena</i>	m <sup>2</sup>	-	-
Euphorbia/ <i>Euphorbia</i>	m <sup>2</sup>	-	-
Gladiol/ <i>Gladiol</i>	m <sup>2</sup>	5	-
Hanjuang/ <i>Cordyline</i>	m <sup>2</sup>	-	-
Herbras/ <i>Gerbera</i>	m <sup>2</sup>	-	-
Kamboja Jepang/ <i>Adenium</i>	m <sup>2</sup>	-	-
Keladi Hias/ <i>Caladium</i>	m <sup>2</sup>	-	-
Krisan/ <i>Chrysantemum</i>	m <sup>2</sup>	6	1 211
Mawar/ <i>Rose</i>	m <sup>2</sup>	5	93
Melati/ <i>Jasmine</i>	m <sup>2</sup>	-	23
Monstera/ <i>Monstera</i>	m <sup>2</sup>	-	-
Pakis/ <i>Leather Leaf Fern</i>	m <sup>2</sup>	1	59
Palem/ <i>Palm</i>	pohon/ <i>tree</i>	-	9
Pedang-Pedangan/ <i>Sansevieria</i>	m <sup>2</sup>	3	22
Philodendron/ <i>Philodendron</i>	m <sup>2</sup>	-	-
Pisang-Pisangan/ <i>Heliconia</i>	m <sup>2</sup>	5	125
Sedap Malam/ <i>Tuberose</i>	m <sup>2</sup>	-	-
Soka/ <i>Ixora</i>	m <sup>2</sup>	2	17
Sri Rejeki/ <i>Aglaonema</i>	m <sup>2</sup>	-	1

Catatan/Note: Anggrek hanya mencakup anggrek potong/ *just includes cut flower*

Sumber/Source: BPS, Statistik Pertanian Hortikultura SPH-SBS/BPS-Statistics Indonesia, *Agricultural Statistic for Horticulture SPH-SBS*

**Tabel**  
**Table** 5.2.12

**Produksi Tanaman Hias Menurut Jenis Tanaman di  
Kabupaten Toraja Utara, 2018-2020**  
*Production of Ornamental Plants by Kind of Plant in Toraja  
Utara Regency, 2018-2020*

Jenis Tanaman <i>Kind of Plants</i>	Satuan <i>Unit</i>	2018	2019
(1)	(2)	(3)	(4)
Anggrek/ <i>Orchid</i>	tangkai/ <i>stalks</i>	-	-
Anthurium Bunga/ <i>Flamingo Lily Flower</i>	tangkai/ <i>stalks</i>	-	-
Anthurium Daun/ <i>Anthurium</i>	pohon/ <i>tree</i>	-	25
Anyelir/ <i>Carnation</i>	tangkai/ <i>stalks</i>	-	-
Balaceng/ <i>Dieffenbacia</i>	pohon/ <i>tree</i>	-	-
Dracaena/ <i>Dracaena</i>	pohon/ <i>tree</i>	-	-
Euphorbia/ <i>Euphorbia</i>	pohon/ <i>tree</i>	-	-
Gladiol/ <i>Gladiol</i>	tangkai/ <i>stalks</i>	-	51
Hanjuang/ <i>Cordyline</i>	pohon/ <i>tree</i>	-	-
Herbras/ <i>Gerbera</i>	tangkai/ <i>stalks</i>	-	-
Kamboja Jepang/ <i>Adenium</i>	pohon/ <i>tree</i>	-	-
Keladi Hias/ <i>Caladium</i>	pohon/ <i>tree</i>	-	-
Krisan/ <i>Chrysantemum</i>	tangkai/ <i>stalks</i>	-	120
Mawar/ <i>Rose</i>	tangkai/ <i>stalks</i>	-	45
Melati/ <i>Jasmine</i>	kg	-	-
Monstera/ <i>Monstera</i>	pohon/ <i>tree</i>	-	-
Pakis/ <i>Leather Leaf Fern</i>	pohon/ <i>tree</i>	-	25
Palem/ <i>Palm</i>	pohon/ <i>tree</i>	-	-
Pedang-Pedangan/ <i>Sansevieria</i>	rumpun/ <i>clumps</i>	-	42
Philodendron/ <i>Philodendron</i>	pohon/ <i>tree</i>	-	-
Pisang-Pisangan/ <i>Heliconia</i>	tangkai/ <i>stalks</i>	-	30
Sedap Malam/ <i>Tuberose</i>	tangkai/ <i>stalks</i>	-	-
Soka/ <i>Ixora</i>	pohon/ <i>tree</i>	-	20
Sri Rejeki/ <i>Aglaonema</i>	pohon/ <i>tree</i>	-	-

Lanjutan Tabel/Continued Table 5.2.12

Jenis Tanaman <i>Kind of Plants</i>	Satuan <i>Unit</i>	2020	2021
(1)	(2)	(5)	(6)
Anggrek/ <i>Orchid</i>	tangkai/ <i>stalks</i>	36	72
Anthurium Bunga/ <i>Flamingo Lily Flower</i>	tangkai/ <i>stalks</i>	-	25
Anthurium Daun/ <i>Anthurium</i>	pohon/ <i>tree</i>	-	-
Anyelir/ <i>Carnation</i>	tangkai/ <i>stalks</i>	-	-
Balanceng/ <i>Dieffenbacia</i>	pohon/ <i>tree</i>	-	-
Dracaena/ <i>Dracaena</i>	pohon/ <i>tree</i>	-	-
Euphorbia/ <i>Euphorbia</i>	pohon/ <i>tree</i>	-	-
Gladiol/ <i>Gladiol</i>	tangkai/ <i>stalks</i>	117	-
Hanjuang/ <i>Cordyline</i>	pohon/ <i>tree</i>	-	-
Herbras/ <i>Gerbera</i>	tangkai/ <i>stalks</i>	-	-
Kamboja Jepang/ <i>Adenium</i>	pohon/ <i>tree</i>	-	-
Keladi Hias/ <i>Caladium</i>	pohon/ <i>tree</i>	-	-
Krisan/ <i>Chrysantemum</i>	tangkai/ <i>stalks</i>	720	1 610
Mawar/ <i>Rose</i>	tangkai/ <i>stalks</i>	136	186
Melati/ <i>Jasmine</i>	kg	-	21
Monstera/ <i>Monstera</i>	pohon/ <i>tree</i>	-	-
Pakis/ <i>Leather Leaf Fern</i>	pohon/ <i>tree</i>	25	125
Palem/ <i>Palm</i>	pohon/ <i>tree</i>	-	9
Pedang-Pedangan/ <i>Sansevieria</i>	rumpun/ <i>clumps</i>	56	134
Philodendron/ <i>Philodendron</i>	pohon/ <i>tree</i>	-	-
Pisang-Pisangan/ <i>Heliconia</i>	tangkai/ <i>stalks</i>	64	247
Sedap Malam/ <i>Tuberose</i>	tangkai/ <i>stalks</i>	-	-
Soka/ <i>Ixora</i>	pohon/ <i>tree</i>	39	54
Sri Rejeki/ <i>Aglaonema</i>	pohon/ <i>tree</i>	-	5

Catatan/Note: Anggrek hanya mencakup anggrek poton/ *just includes cut flower*

Sumber/Source: BPS, Statistik Pertanian Hortikultura SPH-SBS/BPS-Statistics Indonesia, *Agricultural Statistic for Horticulture SPH-SBS*

**Tabel**  
**Table** 5.2.13

**Produksi Buah-buahan Menurut Kecamatan dan Jenis Tanaman (kwintal) di Kabupaten Toraja Utara, 2020 dan 2021**

**Production of Fruits by Subdistrict and Kind of Plant (quintal) in Toraja Utara Regency, 2020 and 2021**

Kecamatan Subdistrict	Alpukat/ Avocado		Anggur/ Grape	
	2020	2021	2020	2021
(1)	(2)	(3)	(4)	(5)
010 Sopai	1 190	270	-	-
020 Kesu	138	154	-	-
030 Sanggalangi	163	150	-	-
040 Buntao	662	655	-	-
050 Rantebua	4 799	1 051	-	-
060 Nanggala	205	46	-	-
070 Tondon	-	-	-	-
080 Tallunglipu	1 160	2 823	-	-
090 Rantepao	322	784	-	-
100 Tikala	600	430	-	-
110 Sesean	269	112	-	-
120 Balusu	150	-	-	-
130 Sa'dan	1 369	755	-	-
140 Bangkelekila	175	137	-	-
150 Sesean Suloara	-	26	-	-
160 Kapala Pitu	440	293	27	-
170 Dende Piongan Napo	602	809	-	-
180 Awan Rante Karua	589	1 350	-	-
190 Rindingallo	2 057	1 612	-	-
200 Buntu Pepasan	2 741	275	-	-
210 Baruppu	2 629	6 290	-	-
<b>Toraja Utara</b>	<b>20 258</b>	<b>18 021</b>	<b>27</b>	<b>-</b>

Lanjutan Tabel/*Continued Table* 5.2.13

Kecamatan Subdistrict	Apel/ Apple		Belimbing/ Star Fruit	
	2020	2021	2020	2021
(1)	(6)	(7)	(8)	(9)
010 Sopai	-	-	-	-
020 Kesu	-	-	-	-
030 Sanggalangi	-	-	12	12
040 Buntao	-	-	-	2
050 Rantebua	-	-	75	108
060 Nanggala	-	-	-	-
070 Tondon	-	-	-	-
080 Tallunglipu	-	-	3	-
090 Rantepao	-	-	-	-
100 Tikala	-	-	-	-
110 Sesean	-	-	-	28
120 Balusu	-	-	-	-
130 Sa'dan	-	-	-	-
140 Bangkelekila	-	-	-	-
150 Sesean Suloara	-	-	-	-
160 Kapala Pitu	-	-	-	-
170 Dende Piongan Napo	-	-	-	-
180 Awan Rante Karua	-	-	-	-
190 Rindingallo	-	-	-	-
200 Buntu Pepasan	-	-	-	-
210 Baruppu	-	-	-	-
<b>Toraja Utara</b>	-	-	<b>90</b>	<b>150</b>

Lanjutan Tabel/Continued Table 5.2.13

Kecamatan Subdistrict	Duku/Langsat/Kokosan/ Duku		Durian/ Durian	
	2020	2021	2020	2021
(1)	(10)	(11)	(12)	(13)
010 Sopai	230	120	1 200	1 118
020 Kesu	-	-	-	-
030 Sanggalangi	2 570	111	1 480	10
040 Buntao	435	-	206	-
050 Rantebua	203	1 004	1 344	780
060 Nanggala	39	-	1 028	-
070 Tondon	56	-	90	-
080 Tallunglipu	957	-	227	-
090 Rantepao	220	-	375	13
100 Tikala	1 573	195	333	900
110 Sesean	1 020	70	608	65
120 Balusu	89	-	360	-
130 Sa'dan	2 380	2 123	1 640	585
140 Bangkelekila	23	8	-	2
150 Sesean Suloara	200	67	50	2
160 Kapala Pitu	-	-	-	-
170 Dende Piongan Napo	330	-	160	85
180 Awan Rante Karua	612	270	611	159
190 Rindingallo	-	-	-	-
200 Buntu Pepasan	-	-	-	-
210 Baruppu	-	-	-	750
<b>Toraja Utara</b>	<b>10 937</b>	<b>3 968</b>	<b>9 712</b>	<b>4 469</b>

Lanjutan Tabel/Continued Table 5.2.13

Kecamatan Subdistrict	Jambu Air/ Water Apple		Jambu Biji/ Guava	
	2020	2021	2020	2021
(1)	(14)	(15)	(16)	(17)
010 Sopai	310	240	3 145	280
020 Kesu	5	1	-	-
030 Sanggalangi	293	7	1 180	340
040 Buntao	124	45	2 248	232
050 Rantebua	-	38	574	380
060 Nanggala	82	9	86	43
070 Tondon	-	-	-	-
080 Tallunglipu	103	173	206	1 709
090 Rantepao	55	27	22	49
100 Tikala	2 515	203	1 010	295
110 Sesean	-	-	50	25
120 Balusu	-	-	-	-
130 Sa'dan	232	202	3 392	3 217
140 Bangkelekila	29	20	-	6
150 Sesean Suloara	-	-	-	9
160 Kapala Pitu	-	8	180	24
170 Dende Pongan Napo	190	205	550	813
180 Awan Rante Karua	229	99	463	144
190 Rindingallo	-	-	483	110
200 Buntu Pepasan	-	-	375	140
210 Baruppu	-	-	325	282
<b>Toraja Utara</b>	<b>4 166</b>	<b>1 277</b>	<b>14 289</b>	<b>8 097</b>



Lanjutan Tabel/Continued Table 5.2.13

Kecamatan Subdistrict	Jengkol/ Jengkol		Jeruk Besar/ Pomelo	
	2020	2021	2020	2021
(1)	(18)	(19)	(20)	(21)
010 Sopai	-	-	380	-
020 Kesu	-	-	7	-
030 Sanggalangi	-	-	850	-
040 Buntao	-	-	410	204
050 Rantebua	-	-	328	-
060 Nanggala	-	-	73	-
070 Tondon	-	-	34	-
080 Tallunglipu	-	-	205	600
090 Rantepao	-	-	53	55
100 Tikala	-	-	390	3
110 Sesean	-	-	80	-
120 Balusu	-	-	-	-
130 Sa'dan	-	-	3 640	809
140 Bangkelekila	-	-	60	-
150 Sesean Suloara	-	-	195	-
160 Kapala Pitu	-	-	170	-
170 Dende Piongan Napo	-	-	384	-
180 Awan Rante Karua	-	-	474	-
190 Rindingallo	-	-	-	-
200 Buntu Pepasan	-	-	-	-
210 Baruppu	-	-	-	-
<b>Toraja Utara</b>	-	-	<b>7 733</b>	<b>1 671</b>

Lanjutan Tabel/*Continued Table* 5.2.13

Kecamatan Subdistrict	Jeruk Siam/Kepron Orange/Tangerine		Mangga/ Mango		Manggis Mangosteen	
	2020	2021	2020	2021	2020	2021
(1)	(22)	(23)	(24)	(25)	(26)	(27)
010 Sopai	280	120	-	350	260	250
020 Kesu	-	-	204	2	228	-
030 Sanggalangi	257	21	98	-	495	-
040 Buntao	-	-	10	-	162	-
050 Rantebua	41	76	954	-	269	1 991
060 Nanggala	11	3	197	-	712	-
070 Tondon	-	-	-	-	52	-
080 Tallunglipu	-	-	-	-	1 203	-
090 Rantepao	-	-	-	-	380	-
100 Tikala	365	350	240	204	740	333
110 Sesean	-	-	80	-	20	-
120 Balusu	-	-	56	-	36	-
130 Sa'dan	105	20	1 344	19	785	1 222
140 Bangkekekila	-	-	83	102	193	194
150 Sesean Suloara	-	-	-	-	56	-
160 Kapala Pitu	-	-	-	-	-	21
170 Dende Piongan Napo	-	-	80	-	-	-
180 Awan Rante Karua	374	9	-	-	-	-
190 Rindingallo	-	-	-	-	381	-
200 Buntu Pepasan	-	-	-	-	-	-
210 Baruppu	-	-	318	40	-	-
<b>Toraja Utara</b>	<b>1 433</b>	<b>599</b>	<b>3 664</b>	<b>717</b>	<b>5 972</b>	<b>4 011</b>

Lanjutan Tabel/Continued Table 5.2.13

Kecamatan Subdistrict	Markisa/Konyal Passion fruit		Melinjo Gn etum/Melinjo		Nangka/Cempedak Jackfruit	
	2020	2021	2020	2021	2020	2021
(1)	(28)	(29)	(30)	(31)	(32)	(33)
010 Sopai	82	-	-	-	295	280
020 Kesu	-	-	-	-	-	-
030 Sanggalangi	367	-	-	-	250	184
040 Buntao	201	-	-	-	1 125	976
050 Rantebua	20	-	-	-	648	1 102
060 Nanggala	71	-	-	-	1 984	828
070 Tondon	-	-	-	-	81	344
080 Tallunglipu	-	-	-	-	430	1 232
090 Rantepao	-	-	-	-	-	-
100 Tikala	250	-	-	-	390	210
110 Sesean	-	-	-	-	-	217
120 Balusu	-	-	-	-	74	-
130 Sa'dan	255	-	-	-	957	375
140 Bangkelekila	243	-	-	-	184	46
150 Sesean Suloara	164	-	-	-	284	19
160 Kapala Pitu	5 278	-	-	-	61	94
170 Dende Piongan Napo	730	-	-	-	55	-
180 Awan Rante Karua	-	-	-	-	27	10
190 Rindingallo	338	-	-	-	436	162
200 Buntu Pepasan	20	-	-	-	59	36
210 Baruppu	693	-	-	-	114	13
<b>Toraja Utara</b>	<b>8 711</b>	<b>-</b>	<b>-</b>	<b>-</b>	<b>7 454</b>	<b>6 128</b>

Lanjutan Tabel/*Continued Table* 5.2.13

Kecamatan Subdistrict	Nenas/ <i>Pineapple</i>		Pepaya/ <i>Papaya</i>		Petai <i>Twisted Cluster Bean</i>	
	2020	2021	2020	2021	2020	2021
(1)	(34)	(35)	(36)	(37)	(38)	(39)
010 Sopai	34	24	530	260	-	-
020 Kesu	4	3	38	19	-	-
030 Sanggalangi	25	5	482	937	-	-
040 Buntao	9	8	541	556	-	-
050 Rantebua	89	28	815	1 001	-	-
060 Nanggala	10	4	274	148	-	-
070 Tondon	-	-	536	386	-	-
080 Tallunglipu	40	26	853	1 059	-	-
090 Rantepao	3	7	80	46	-	-
100 Tikala	52	37	470	302	-	-
110 Sesean	4	6	940	1 200	-	-
120 Balusu	4	-	147	-	-	-
130 Sa'dan	13	20	4 230	3 594	-	-
140 Bangkelekila	15	8	96	12	-	-
150 Sesean Suloara	13	21	158	94	-	-
160 Kapala Pitu	7	6	270	116	-	-
170 Dende Piongan Napo	6	34	2 954	1 979	-	-
180 Awan Rante Karua	-	-	-	-	-	-
190 Rindingallo	1	10	-	-	-	-
200 Buntu Pepasan	-	-	-	-	-	-
210 Baruppu	9	14	437	1 360	-	-
<b>Toraja Utara</b>	<b>337</b>	<b>259</b>	<b>13 851</b>	<b>13 069</b>	<b>-</b>	<b>-</b>

Lanjutan Tabel/Continued Table 5.2.13

Kecamatan Subdistrict	Pisang/ <i>Banana</i>		Rambutan		Salak/ <i>Snakefruit</i>	
	2020	2021	2020	2021	2020	2021
(1)	(40)	(41)	(42)	(43)	(44)	(45)
010 Sopai	1 490	300	15	186	187	105
020 Kesu	139	252	1	-	-	-
030 Sanggalangi	709	375	997	858	-	-
040 Buntao	700	822	70	-	7	-
050 Rantebua	2 575	1 593	344	-	-	-
060 Nanggala	548	94	181	-	-	-
070 Tondon	3 265	1 375	-	-	-	-
080 Tallunglipu	5 902	1 329	236	-	-	-
090 Rantepao	280	387	10	3	124	170
100 Tikala	415	122	1 025	215	275	219
110 Sesean	-	778	-	-	-	-
120 Balusu	59	-	69	-	-	-
130 Sa'dan	3 820	4 099	1 209	663	-	-
140 Bangkelekila	50	42	105	3	-	-
150 Sesean Suloara	158	116	35	-	-	-
160 Kapala Pitu	217	45	-	-	-	-
170 Dende Piongan Napo	2 441	3 220	-	-	-	-
180 Awan Rante Karua	1 018	687	965	992	-	-
190 Rindingallo	66	118	-	-	-	-
200 Buntu Pepasan	230	109	-	-	-	-
210 Baruppu	415	345	-	-	-	-
<b>Toraja Utara</b>	<b>24 497</b>	<b>16 209</b>	<b>5 262</b>	<b>2 920</b>	<b>593</b>	<b>494</b>

Lanjutan Tabel/*Continued Table* 5.2.13

Kecamatan Subdistrict	Sawo Sapodilla/Sawo		Sirsak/ Soursop		Sukun/ Breadfruit	
	2020	2021	2020	2021	2020	2021
(1)	(46)	(47)	(48)	(49)	(50)	(51)
010 Sopai	-	-	367	240	-	-
020 Kesu	-	-	-	-	20	-
030 Sanggalangi	-	-	-	1	-	-
040 Buntao	-	-	15	-	-	-
050 Rantebua	-	-	147	79	-	-
060 Nanggala	-	-	3	2	-	-
070 Tondon	-	-	-	-	-	-
080 Tallunglipu	-	-	4	0	-	-
090 Rantepao	-	-	-	-	-	-
100 Tikala	138	57	230	192	105	9
110 Sesean	-	-	-	-	-	-
120 Balusu	-	-	-	-	-	-
130 Sa'dan	1 340	490	-	-	-	-
140 Bangkelekila	-	-	67	50	93	40
150 Sesean Suloara	-	-	-	-	-	-
160 Kapala Pitu	-	-	89	79	-	-
170 Dende Pongan Napo	-	-	-	-	-	-
180 Awan Rante Karua	-	-	-	-	166	42
190 Rindingallo	-	-	-	-	-	-
200 Buntu Pepasan	-	-	-	-	-	-
210 Baruppu	-	-	-	-	-	-
<b>Toraja Utara</b>	<b>1 478</b>	<b>547</b>	<b>922</b>	<b>644</b>	<b>384</b>	<b>91</b>

Sumber/Source: BPS, Statistik Pertanian Hortikultura SPH-SBS/BPS-Statistics Indonesia, Agricultural Statistic for Horticulture SPH-SBS

**Tabel**  
**Table** 5.2.14

**Produksi Buah–Buahan dan Sayuran Tahunan Menurut Jenis Tanaman di Kabupaten Toraja Utara, 2018–2020**  
**Production of Annual Fruits and Vegetables by Kind of Plant in Toraja Utara Regency, 2018–2020**

Jenis Tanaman <i>Kind of Plants</i>	Satuan <i>Unit</i>	2018	2019
(1)	(2)	(3)	(4)
<b>Buah–Buahan/ Fruits:</b>			
Alpukat/ <i>Avocado</i>	<i>kw/ qui</i>	37 469	18 325
Anggur/ <i>Grape</i>	<i>kw/ qui</i>	-	-
Apel/ <i>Apple</i>	<i>kw/ qui</i>	-	-
Belimbing/ <i>Star Fruit</i>	<i>kw/ qui</i>	2	-
Duku/Langsar/Kokosan/ <i>Duku</i>	<i>kw/ qui</i>	7 402	5 854
Durian/ <i>Durian</i>	<i>kw/ qui</i>	10 074	5 631
Jambu Air/ <i>Water Apple</i>	<i>kw/ qui</i>	937	709
Jambu Biji/ <i>Guava</i>	<i>kw/ qui</i>	6 943	4 822
Jeruk Besar/ <i>Pomelo</i>	<i>kw/ qui</i>	3 275	3 132
Jeruk Siam/Kepron/ <i>Orange/Tangerine</i>	<i>kw/ qui</i>	1 050	473
Mangga/ <i>Mango</i>	<i>kw/ qui</i>	2 425	2 627
Manggis/ <i>Mangosteen</i>	<i>kw/ qui</i>	8 655	6 566
Markisa/Konyal/ <i>Passion fruit</i>	<i>kw/ qui</i>	100 247	9 119
Nangka/Cempedak/ <i>Jackfruit</i>	<i>kw/ qui</i>	6 343	6 469
Nenas/ <i>Pineapple</i>	<i>kw/ qui</i>	238	397
Pepaya/ <i>Papaya</i>	<i>kw/ qui</i>	4 375	5 886
Pisang/ <i>Banana</i>	<i>kw/ qui</i>	10 797	12 304
Rambutan/ <i>Rambutan</i>	<i>kw/ qui</i>	3 597	2 880
Salak/ <i>Snakefruit</i>	<i>kw/ qui</i>	106	98
Sawo/ <i>Sapodilla/Sawo</i>	<i>kw/ qui</i>	-	-
Sirsak/ <i>Soursop</i>	<i>kw/ qui</i>	193	327
Sukun/ <i>Breadfruit</i>	<i>kw/ qui</i>	574	124
<b>Sayuran/Vegetables</b>			
Jengkol/ <i>Jengkol</i>	<i>kw/ qui</i>	-	-
Melinjo/ <i>Melinjo</i>	<i>kw/ qui</i>	-	-
Petai/ <i>Twisted Cluster Bean</i>	<i>kw/ qui</i>	-	-

Catatan/Note: Data tahun 2021 merupakan Angka Sementara (ASEM)/Preliminary Figures for 2021 data

Sumber/Source: BPS, Statistik Pertanian Hortikultura SPH-SBS/BPS-Statistics Indonesia, Agricultural Statistic for Horticulture SPH-SBS

Lanjutan Tabel/Continued Table 5.2.14

Jenis Tanaman <i>Kind of Plants</i>	Satuan <i>Unit</i>	2020	2021
(1)	(2)	(5)	(6)
<b>Buah–Buahan/ Fruits:</b>			
Alpukat/ <i>Avocado</i>	kw/ <i>qui</i>	20 258	18 021
Anggur/ <i>Grape</i>	kw/ <i>qui</i>	27	-
Apel/ <i>Apple</i>	kw/ <i>qui</i>	-	-
Belimbing/ <i>Star Fruit</i>	kw/ <i>qui</i>	90	150
Duku/Langsat/Kokosan/ <i>Duku</i>	kw/ <i>qui</i>	10 937	3 968
Durian/ <i>Durian</i>	kw/ <i>qui</i>	9 712	4 469
Jambu Air/ <i>Water Apple</i>	kw/ <i>qui</i>	4 166	1 277
Jambu Biji/ <i>Guava</i>	kw/ <i>qui</i>	14 289	8 097
Jeruk Besar/ <i>Pomelo</i>	kw/ <i>qui</i>	7 733	1 671
Jeruk Siam/Kepron/ <i>Orange/Tangerine</i>	kw/ <i>qui</i>	1 433	599
Mangga/ <i>Mango</i>	kw/ <i>qui</i>	3 664	717
Manggis/ <i>Mangosteen</i>	kw/ <i>qui</i>	5 972	4 011
Markisa/Konyal/ <i>Passion fruit</i>	kw/ <i>qui</i>	8 711	-
Nangka/Cempedak/ <i>Jackfruit</i>	kw/ <i>qui</i>	7 454	6 128
Nenas/ <i>Pineapple</i>	kw/ <i>qui</i>	337	259
Pepaya/ <i>Papaya</i>	kw/ <i>qui</i>	13 851	13 069
Pisang/ <i>Banana</i>	kw/ <i>qui</i>	24 497	16 209
Rambutan/ <i>Rambutan</i>	kw/ <i>qui</i>	5 262	2 920
Salak/ <i>Snakefruit</i>	kw/ <i>qui</i>	593	494
Sawo/ <i>Sapodilla/Sawo</i>	kw/ <i>qui</i>	1 478	547
Sirsak/ <i>Soursop</i>	kw/ <i>qui</i>	922	644
Sukun/ <i>Breadfruit</i>	kw/ <i>qui</i>	384	91
<b>Sayuran/Vegetables</b>			
Jengkol/ <i>Jengkol</i>	kw/ <i>qui</i>	-	-
Melingo/ <i>Melingo</i>	kw/ <i>qui</i>	-	-
Petai/ <i>Twisted Cluster Bean</i>	kw/ <i>qui</i>	-	-

Catatan/Note: Data tahun 2021 merupakan Angka Sementara (ASEM)/Preliminary Figures for 2021 data

Sumber/Source: BPS, Statistik Pertanian Hortikultura SPH-SBS/BPS-Statistics Indonesia, Agricultural Statistic for Horticulture SPH-SBS



**5.3 PERIKANAN  
FISHERY**

**Tabel 5.3.1** **Produksi dan Nilai Produksi Perikanan Tangkap Menurut Kecamatan dan Jenis Penangkapan, 2021**  
*Production and Production Value of Fish Capture by Subdistrict and Type of Captures, 2021*

Kecamatan Subdistrict	Perikanan Tangkap di Laut <i>Marine Capture Fisheries</i>		Perikanan Perairan Umum Daratan <i>Inland Open Water Capture Fisheries</i>	
	Volume Volume (Ton)	Nilai Value (000 Rp)	Volume Volume (Ton)	Nilai Value (000 Rp)
(1)	(2)	(3)	(4)	(5)
010 Sopai	–	–	1,50	46 097
020 Kesu	–	–	1,70	52 243
030 Sanggalangi	–	–	1,40	43 024
040 Buntao	–	–	0,80	24 585
050 Rantebua	–	–	0,75	23 048
060 Nanggala	–	–	0,90	27 658
070 Tondon	–	–	0,95	29 195
080 Tallunglipu	–	–	2,05	62 999
090 Rantepao	–	–	2,24	68 838
100 Tikala	–	–	1,90	58 389
110 Sesean	–	–	1,25	38 414
120 Balusu	–	–	1,51	46 404
130 Sa'dan	–	–	1,10	33 804
140 Bangkelekila	–	–	0,60	18 439
150 Sesean Suloara	–	–	0,20	6 146
160 Kapala Pitu	–	–	0,25	7 683
170 Dende Piongan Napo	–	–	0,40	12 292
180 Awan Rante Karua	–	–	0,50	15 366
190 Rindingallo	–	–	0,30	9 219
200 Buntu Pepasan	–	–	0,50	15 365
210 Baruppu	–	–	0,40	12 292
<b>Toraja Utara</b>	<b>–</b>	<b>–</b>	<b>21,20</b>	<b>651 500</b>

Lanjutan Tabel/*Continued Table* 5.3.1

Kecamatan Subdistrict	Perikanan Tangkap Fish Capture	
	Volume Volume (Ton)	Nilai Value (000 Rp)
(1)	(6)	(7)
010 Sopai	1,50	46 097
020 Kesu	1,70	52 243
030 Sanggalangi	1,40	43 024
040 Buntao	0,80	24 585
050 Rantebua	0,75	23 048
060 Nanggala	0,90	27 658
070 Tondon	0,95	29 195
080 Tallunglipu	2,05	62 999
090 Rantepao	2,24	68 838
100 Tikala	1,90	58 389
110 Sesean	1,25	38 414
120 Balusu	1,51	46 404
130 Sa'dan	1,10	33 804
140 Bangkelekila	0,60	18 439
150 Sesean Suloara	0,20	6 146
160 Kapala Pitu	0,25	7 683
170 Dende Piongan Napo	0,40	12 292
180 Awan Rante Karua	0,50	15 366
190 Rindingallo	0,30	9 219
200 Buntu Pepasan	0,50	15 365
210 Baruppu	0,40	12 292
<b>Toraja Utara</b>	<b>21,20</b>	<b>651 500</b>

Sumber/*Source*: Dinas Perikanan Kabupaten Toraja Utara/*Regional Office of Fishery of Toraja Utara Regency*

**Tabel**  
**Table** 5.3.2

**Jumlah Rumah Tangga Perikanan Budidaya Menurut Kecamatan dan Dua Jenis Budidaya di Kabupaten Toraja Utara, 2021**  
**Number of Aquaculture Household by Subdistrict and Two Type of Culture in Toraja Utara Regency, 2021**

Kecamatan Subdistrict	Kolam Air Tenang Quiet Freshwater Pond	Minapadi Sawah Rice Fish	Jumlah Total
(1)	(2)	(3)	(4)
010 Sopa	8	130	138
020 Kesu	9	145	154
030 Sanggalangi	24	210	234
040 Buntao	5	140	145
050 Rantebua	5	100	105
060 Nanggala	10	245	255
070 Tondon	7	145	152
080 Tallunglipu	9	170	179
090 Rantepao	10	130	140
100 Tikala	12	150	162
110 Sesean	9	110	119
120 Balusu	15	180	195
130 Sa'dan	12	170	182
140 Bangkelekila	5	90	95
150 Sesean Suloara	5	80	85
160 Kapala Pitu	2	60	62
170 Dende Piongan Napo	6	70	76
180 Awan Rante Karua	6	50	56
190 Rindingallo	3	80	83
200 Buntu Pepasan	5	70	75
210 Baruppu	3	50	53
<b>Toraja Utara</b>	<b>170</b>	<b>2 575</b>	<b>2 745</b>

Sumber/Source: Dinas Perikanan Kabupaten Toraja Utara/Regional Office of Fishery of Toraja Utara Regency

**Tabel**  
**Table** 5.3.3**Produksi dan Nilai Produksi Perikanan Budidaya Menurut Kecamatan dan Lokasi di Kabupaten Toraja Utara, 2021**  
*Production and Production Value of Aquaculture by Subdistrict and Location in Toraja Utara Regency, 2021*

Kecamatan Subdistrict	Jaring Apung Laut Marine Floating Net		Jaring Apung Tawar Freshwater Floating Net	
	Volume Volume (Ton)	Nilai Value (000 Rp)	Volume Volume (Ton)	Nilai Value (000 Rp)
(1)	(2)	(3)	(4)	(5)
010 Sopai	-	-	-	-
020 Kesu	-	-	-	-
030 Sanggalangi	-	-	-	-
040 Buntao	-	-	-	-
050 Rantebua	-	-	-	-
060 Nanggala	-	-	-	-
070 Tondon	-	-	-	-
080 Tallunglipu	-	-	-	-
090 Rantepao	-	-	-	-
100 Tikala	-	-	-	-
110 Sesean	-	-	-	-
120 Balusu	-	-	-	-
130 Sa'dan	-	-	-	-
140 Bangkelekila	-	-	-	-
150 Sesean Suloara	-	-	-	-
160 Kapala Pitu	-	-	-	-
170 Dende Piongan Napo	-	-	-	-
180 Awan Rante Karua	-	-	-	-
190 Rindingallo	-	-	-	-
200 Buntu Pepasan	-	-	-	-
210 Baruppu	-	-	-	-
<b>Toraja Utara</b>	-	-	-	-

Lanjutan Tabel/*Continued Table* 5.3.3

Kecamatan Subdistrict	Jaring Tancap Tawar Freshwater Pen Culture		Karamba Cage	
	Volume Volume (Ton)	Nilai Value (000 Rp)	Volume Volume (Ton)	Nilai Value (000 Rp)
(1)	(6)	(7)	(8)	(9)
010 Sopai	-	-	-	-
020 Kesu	-	-	-	-
030 Sanggalangi	-	-	-	-
040 Buntao	-	-	-	-
050 Rantebua	-	-	-	-
060 Nanggala	-	-	-	-
070 Tondon	-	-	-	-
080 Tallunglipu	-	-	-	-
090 Rantepao	-	-	-	-
100 Tikala	-	-	-	-
110 Sesean	-	-	-	-
120 Balusu	-	-	-	-
130 Sa'dan	-	-	-	-
140 Bangkelekila	-	-	-	-
150 Sesean Suloara	-	-	-	-
160 Kapala Pitu	-	-	-	-
170 Dende Piongan Napo	-	-	-	-
180 Awan Rante Karua	-	-	-	-
190 Rindingallo	-	-	-	-
200 Buntu Pepasan	-	-	-	-
210 Baruppu	-	-	-	-
<b>Toraja Utara</b>	-	-	-	-

Lanjutan Tabel/*Continued Table 5.3.3*

Kecamatan Subdistrict	Kolam Air Deras <i>Running Freshwater Pond</i>		Kolam Air Tenang <i>Quiet Freshwater Pond</i>	
	Volume Volume (Ton)	Nilai Value (000 Rp)	Volume Volume (Ton)	Nilai Value (000 Rp)
(1)	(10)	(11)	(12)	(13)
010 Sopai	–	–	5,10	141 023
020 Kesu	–	–	6,00	165 909
030 Sanggalangi	–	–	9,50	262 689
040 Buntao	–	–	4,00	110 606
050 Rantebua	–	–	3,20	88 485
060 Nanggala	–	–	9,00	248 864
070 Tondon	–	–	3,70	102 311
080 Tallunglipu	–	–	7,20	199 091
090 Rantepao	–	–	8,20	226 742
100 Tikala	–	–	7,70	212 917
110 Sesean	–	–	4,70	129 962
120 Balusu	–	–	7,00	193 561
130 Sa'dan	–	–	6,00	165 909
140 Bangkelekila	–	–	3,00	82 955
150 Sesean Suloara	–	–	1,70	47 007
160 Kapala Pitu	–	–	2,50	69 129
170 Dende Piongan Napo	–	–	1,60	44 242
180 Awan Rante Karua	–	–	1,60	44 242
190 Rindingallo	–	–	3,10	85 720
200 Buntu Pepasan	–	–	1,70	47 008
210 Baruppu	–	–	2,50	69 128
<b>Toraja Utara</b>	<b>–</b>	<b>–</b>	<b>99,00</b>	<b>2 737 500</b>

Lanjutan Tabel/*Continued Table 5.3.3*

Kecamatan Subdistrict	Laut Lainnya <i>Other Marine Culture</i>		Minapadi Sawah <i>Rice Fish</i>	
	Volume Volume (Ton)	Nilai Value (000 Rp)	Volume Volume (Ton)	Nilai Value (000 Rp)
(1)	(14)	(15)	(16)	(17)
010 Sopai	–	–	62,70	2 182 988
020 Kesu	–	–	83,50	2 907 169
030 Sanggalangi	–	–	122,00	4 247 600
040 Buntao	–	–	61,60	2 144 690
050 Rantebua	–	–	41,10	1 430 954
060 Nanggala	–	–	154,50	5 379 133
070 Tondon	–	–	81,60	2 841 018
080 Tallunglipu	–	–	104,10	3 624 387
090 Rantepao	–	–	74,10	2 579 895
100 Tikala	–	–	93,70	3 262 296
110 Sesean	–	–	81,70	2 844 499
120 Balusu	–	–	113,70	3 958 624
130 Sa'dan	–	–	101,60	3 537 345
140 Bangkelekila	–	–	59,50	2 071 575
150 Sesean Suloara	–	–	31,30	1 089 753
160 Kapala Pitu	–	–	51,50	1 793 044
170 Dende Piongan Napo	–	–	33,50	1 166 349
180 Awan Rante Karua	–	–	41,00	1 427 472
190 Rindingallo	–	–	54,50	1 897 493
200 Buntu Pepasan	–	–	36,10	1 256 872
210 Baruppu	–	–	41,70	1 451 844
<b>Toraja Utara</b>	<b>–</b>	<b>–</b>	<b>1 525,00</b>	<b>53 095 000</b>

Lanjutan Tabel/*Continued Table 5.3.3*

Kecamatan <i>Subdistrict</i>	Rumput Laut <i>Sea Weed</i>		Tambak Intensif <i>Intensive Brackishwater Pond</i>	
	Volume <i>Volume</i> (Ton)	Nilai <i>Value</i> (000 Rp)	Volume <i>Volume</i> (Ton)	Nilai <i>Value</i> (000 Rp)
(1)	(18)	(19)	(20)	(21)
010 Sopai	-	-	-	-
020 Kesu	-	-	-	-
030 Sanggalangi	-	-	-	-
040 Buntao	-	-	-	-
050 Rantebua	-	-	-	-
060 Nanggala	-	-	-	-
070 Tondon	-	-	-	-
080 Tallunglipu	-	-	-	-
090 Rantepao	-	-	-	-
100 Tikala	-	-	-	-
110 Sesean	-	-	-	-
120 Balusu	-	-	-	-
130 Sa'dan	-	-	-	-
140 Bangkelekila	-	-	-	-
150 Sesean Suloara	-	-	-	-
160 Kapala Pitu	-	-	-	-
170 Dende Piongan Napo	-	-	-	-
180 Awan Rante Karua	-	-	-	-
190 Rindingallo	-	-	-	-
200 Buntu Pepasan	-	-	-	-
210 Baruppu	-	-	-	-
<b>Toraja Utara</b>	-	-	-	-



Lanjutan Tabel/*Continued Table 5.3.3*

Kecamatan Subdistrict	Tambak Sederhana <i>Traditional Brackishwater Pond</i>		Tambak Semi Intensif/ <i>Semi Intensive Brackishwater Pond</i>	
	Volume Volume (Ton)	Nilai Value (000 Rp)	Volume Volume (Ton)	Nilai Value (000 Rp)
(1)	(22)	(23)	(24)	(25)
010 Sopai	–	–	–	–
020 Kesu	–	–	–	–
030 Sanggalangi	–	–	–	–
040 Buntao	–	–	–	–
050 Rantebua	–	–	–	–
060 Nanggala	–	–	–	–
070 Tondon	–	–	–	–
080 Tallunglipu	–	–	–	–
090 Rantepao	–	–	–	–
100 Tikala	–	–	–	–
110 Sesean	–	–	–	–
120 Balusu	–	–	–	–
130 Sa'dan	–	–	–	–
140 Bangkelekila	–	–	–	–
150 Sesean Suloara	–	–	–	–
160 Kapala Pitu	–	–	–	–
170 Dende Piongan Napo	–	–	–	–
180 Awan Rante Karua	–	–	–	–
190 Rindingallo	–	–	–	–
200 Buntu Pepasan	–	–	–	–
210 Baruppu	–	–	–	–
<b>Toraja Utara</b>	–	–	–	–

Lanjutan Tabel/*Continued Table 5.3.3*

Kecamatan Subdistrict	Jumlah Total	
	Volume Volume (Ton)	Nilai Value (000 Rp)
(1)	(26)	(27)
010 Sopai	67,80	2 324 011
020 Kesu	89,50	3 073 078
030 Sanggalangi	131,50	4 510 289
040 Buntao	65,60	2 255 296
050 Rantebua	44,30	1 519 439
060 Nanggala	163,50	5 627 997
070 Tondon	85,30	2 943 329
080 Tallunglipu	111,30	3 823 478
090 Rantepao	82,30	2 806 637
100 Tikala	101,40	3 475 213
110 Sesean	86,40	2 974 461
120 Balusu	120,70	4 152 185
130 Sa'dan	107,60	3 703 254
140 Bangkelekila	62,50	2 154 530
150 Sesean Suloara	33,00	1 136 760
160 Kapala Pitu	54,00	1 862 173
170 Dende Piongan Napo	35,10	1 210 591
180 Awan Rante Karua	42,60	1 471 714
190 Rindingallo	57,60	1 983 213
200 Buntu Pepasan	37,80	1 303 880
210 Baruppu	44,20	1 520 972
<b>Toraja Utara</b>	<b>1 624,00</b>	<b>55 832 500</b>

Sumber/*Source*: Dinas Perikanan Kabupaten Toraja Utara/*Regional Office of Fishery of Toraja Utara Regency*

**Tabel**  
**Table** 5.3.4

**Produksi dan Nilai Produksi Perikanan Tangkap di Perairan Umum Menurut Kecamatan dan Lokasi di Kabupaten Toraja Utara, 2021**

*Production and Production Value of Inland Open Water Capture Fisheries by Subdistrict and Location in Toraja Utara Regency, 2021*

Kecamatan Subdistrict	Waduk/Reservoir		Sungai/River		Danau/Lake	
	Volume	Nilai	Volume	Nilai	Volume	Nilai
	Volume (Ton)	Value (000 Rp)	Volume (Ton)	Value (000 Rp)	Volume (Ton)	Value (000 Rp)
(1)	(2)	(3)	(4)	(5)	(6)	(7)
010 Sopai	–	–	1,50	46 097	–	–
020 Kesu	–	–	1,70	52 243	–	–
030 Sanggalangi	–	–	1,40	43 024	–	–
040 Buntao	–	–	0,80	24 585	–	–
050 Rantebua	–	–	0,75	23 048	–	–
060 Nanggala	–	–	0,90	27 658	–	–
070 Tondon	–	–	0,95	29 195	–	–
080 Tallunglipu	–	–	2,05	62 999	–	–
090 Rantepao	–	–	2,24	68 838	–	–
100 Tikala	–	–	1,90	58 389	–	–
110 Sesean	–	–	1,25	38 414	–	–
120 Balusu	–	–	1,51	46 404	–	–
130 Sa'dan	–	–	1,10	33 804	–	–
140 Bangkelekila	–	–	0,60	18 439	–	–
150 Sesean Suloara	–	–	0,20	6 146	–	–
160 Kapala Pitu	–	–	0,25	7 683	–	–
170 Dende Piongan Napo	–	–	0,40	12 292	–	–
180 Awan Rante Karua	–	–	0,50	15 366	–	–
190 Rindingallo	–	–	0,30	9 219	–	–
200 Buntu Pepasan	–	–	0,50	15 365	–	–
210 Baruppu	–	–	0,40	12 292	–	–
<b>Toraja Utara</b>	–	–	<b>21,20</b>	<b>651 500</b>	–	–

Lanjutan Tabel/*Continued Table* 5.3.4

Kecamatan Subdistrict	Rawa/Swamp		Genangan Air/Puddle	
	Volume Volume (Ton)	Nilai Value (000 Rp)	Volume Volume (Ton)	Nilai Value (000 Rp)
(1)	(8)	(9)	(10)	(11)
010 Sopai	–	–	–	–
020 Kesu	–	–	–	–
030 Sanggalangi	–	–	–	–
040 Buntao	–	–	–	–
050 Rantebua	–	–	–	–
060 Nanggala	–	–	–	–
070 Tondon	–	–	–	–
080 Tallunglipu	–	–	–	–
090 Rantepao	–	–	–	–
100 Tikala	–	–	–	–
110 Sesean	–	–	–	–
120 Balusu	–	–	–	–
130 Sa'dan	–	–	–	–
140 Bangkelekila	–	–	–	–
150 Sesean Suloara	–	–	–	–
160 Kapala Pitu	–	–	–	–
170 Dende Piongan Napo	–	–	–	–
180 Awan Rante Karua	–	–	–	–
190 Rindingallo	–	–	–	–
200 Buntu Pepasan	–	–	–	–
210 Baruppu	–	–	–	–
<b>Toraja Utara</b>	–	–	–	–

Sumber/*Source*: Dinas Perikanan Kabupaten Toraja Utara/*Regional Office of Fishery of Toraja Utara Agency*

**Tabel**  
**Table** 5.3.5

**Produksi Perikanan Budidaya Menurut Kecamatan dan Jenis Kegiatan (Ton) di Kabupaten Toraja Utara, 2021**  
**Production of Aquaculture by Subdistrict and Type of Activity (Ton) in Toraja Utara Regency, 2021**

Kecamatan Subdistrict	Pembesaran Aquaculture	Pembenihan Hatchery	Ikan Hias Ornament Fish
(1)	(2)	(3)	(4)
010 Soppi	67,80	–	–
020 Kesu	89,50	–	–
030 Sanggalangi	131,50	–	–
040 Buntao	65,60	–	–
050 Rantebua	44,30	–	–
060 Nanggala	163,50	–	–
070 Tondon	85,30	–	–
080 Tallunglipu	111,30	–	–
090 Rantepao	82,30	–	–
100 Tikala	101,40	–	–
110 Sesean	86,40	–	–
120 Balusu	120,70	–	–
130 Sa'dan	107,60	–	–
140 Bangkelekila	62,50	–	–
150 Sesean Suloa	33,00	–	–
160 Kapala Pitu	54,00	–	–
170 Dende Piongan Napo	35,10	–	–
180 Awan Rante Karua	42,60	–	–
190 Rindingallo	57,60	–	–
200 Buntu Pepasan	37,80	–	–
210 Baruppu	44,20	–	–
<b>Toraja Utara</b>	<b>1 624,00</b>	<b>–</b>	<b>–</b>

Sumber/Source: Dinas Perikanan Kabupaten Toraja Utara/Regional Office of Fishery of Toraja Utara Regency

**Tabel**  
**Table** 5.3.6

**Produksi dan Nilai Produksi Perikanan Budidaya Menurut Kecamatan dan Komoditas Utama di Kabupaten Toraja Utara, 2021**

*Production and Production Value of Aquaculture by Subdistrict and Main Commodity in Toraja Utara Regency, 2021*

Kecamatan Subdistrict	Gurame <i>Giant Gouramy</i>		Patin <i>Pangasius Catfish</i>		Lele <i>Torpedo Shaped Catfish</i>	
	Volume <i>Volume</i>	Nilai <i>Value</i>	Volume <i>Volume</i>	Nilai <i>Value</i>	Volume <i>Volume</i>	Nilai <i>Value</i>
	(Ton)	(000 Rp)	(Ton)	(000 Rp)	(Ton)	(000 Rp)
(1)	(2)	(3)	(4)	(5)	(6)	(7)
010 Sopai	-	-	-	-	2,80	70 000
020 Kesu	-	-	-	-	3,90	97 500
030 Sanggalangi	-	-	-	-	6,90	172 500
040 Buntao	-	-	-	-	3,40	85 000
050 Rantebua	-	-	-	-	1,90	47 500
060 Nanggala	-	-	-	-	3,90	97 500
070 Tondon	-	-	-	-	3,40	85 000
080 Tallunglipu	-	-	-	-	4,90	122 500
090 Rantepao	-	-	-	-	6,50	162 500
100 Tikala	-	-	-	-	4,30	107 500
110 Sesean	-	-	-	-	4,20	105 000
120 Balusu	-	-	-	-	3,80	95 000
130 Sa'dan	-	-	-	-	3,70	92 500
140 Bangkelekila	-	-	-	-	1,70	42 500
150 Sesean Suloara	-	-	-	-	1,10	27 500
160 Kapala Pitu	-	-	-	-	1,20	30 000
170 Dende Piongan Napo	-	-	-	-	1,20	30 000
180 Awan Rante Karua	-	-	-	-	1,30	32 500
190 Rindingallo	-	-	-	-	1,60	40 000
200 Buntu Pepasan	-	-	-	-	1,20	30 000
210 Baruppu	-	-	-	-	1,10	27 500
<b>Toraja Utara</b>	<b>-</b>	<b>-</b>	<b>-</b>	<b>-</b>	<b>64,00</b>	<b>1 600 000</b>

Lanjutan Tabel/Continued Table 5.3.6

Kecamatan Subdistrict	Nilai Nile Tilapia		Ikan Mas Common Carp		Kakap Barramundi	
	Volume Volume (Ton)	Nilai Value (000 Rp)	Volume Volume (Ton)	Nilai Value (000 Rp)	Volume Volume (Ton)	Nilai Value (000 Rp)
(1)	(8)	(9)	(10)	(11)	(12)	(13)
010 Sopai	4,00	120 000	61,00	2 135 000	–	–
020 Kesu	5,10	153 000	80,50	2 817 500	–	–
030 Sanggalangi	6,20	186 000	118,40	4 144 000	–	–
040 Buntao	5,50	165 000	56,70	1 984 500	–	–
050 Rantebua	1,70	51 000	40,70	1 424 500	–	–
060 Nanggala	6,90	207 000	152,70	5 344 500	–	–
070 Tondon	2,00	60 000	79,90	2 796 500	–	–
080 Tallunglipu	5,50	165 000	100,90	3 531 500	–	–
090 Rantepao	5,00	150 000	70,80	2 478 000	–	–
100 Tikala	6,00	180 000	91,10	3 188 500	–	–
110 Sesean	2,00	60 000	80,20	2 807 000	–	–
120 Balusu	5,70	171 000	111,20	3 892 000	–	–
130 Sa'dan	4,40	132 000	99,50	3 482 500	–	–
140 Bangkelekila	2,20	66 000	58,60	2 051 000	–	–
150 Sesean Suloara	1,30	39 000	30,60	1 071 000	–	–
160 Kapala Pitu	2,10	63 000	50,70	1 774 500	–	–
170 Dende Piongan Napo	1,40	42 000	32,50	1 137 500	–	–
180 Awan Rante Karua	1,30	39 000	40,00	1 400 000	–	–
190 Rindingallo	1,90	57 000	54,10	1 893 500	–	–
200 Buntu Pepasan	1,20	36 000	35,40	1 239 000	–	–
210 Baruppu	2,10	63 000	41,00	1 435 000	–	–
<b>Toraja Utara</b>	<b>73,50</b>	<b>2 205 000</b>	<b>1 486,50</b>	<b>52 027 500</b>	<b>–</b>	<b>–</b>

Lanjutan Tabel/Continued Table 5.3.6

Kecamatan Subdistrict	Bandeng Milkfish		Rumput Laut Seaweed	
	Volume Volume (Ton)	Nilai Value (000 Rp)	Volume Volume (Ton)	Nilai Value (000 Rp)
(1)	(14)	(15)	(16)	(17)
010 Sopai	-	-	-	-
020 Kesu	-	-	-	-
030 Sanggalangi	-	-	-	-
040 Buntao	-	-	-	-
050 Rantebua	-	-	-	-
060 Nanggala	-	-	-	-
070 Tondon	-	-	-	-
080 Tallunglipu	-	-	-	-
090 Rantepao	-	-	-	-
100 Tikala	-	-	-	-
110 Sesean	-	-	-	-
120 Balusu	-	-	-	-
130 Sa'dan	-	-	-	-
140 Bangkelekila	-	-	-	-
150 Sesean Suloara	-	-	-	-
160 Kapala Pitu	-	-	-	-
170 Dende Piongan Napo	-	-	-	-
180 Awan Rante Karua	-	-	-	-
190 Rindingallo	-	-	-	-
200 Buntu Pepasan	-	-	-	-
210 Baruppu	-	-	-	-
<b>Toraja Utara</b>	-	-	-	-



Lanjutan Tabel/Continued Table 5.3.6

Kecamatan Subdistrict	Kerapu Groupers		Udang Shrimp	
	Volume Volume (Ton)	Nilai Value (000 Rp)	Volume Volume (Ton)	Nilai Value (000 Rp)
(1)	(18)	(19)	(20)	(21)
010 Sopai	-	-	-	-
020 Kesu	-	-	-	-
030 Sanggalangi	-	-	-	-
040 Buntao	-	-	-	-
050 Rantebua	-	-	-	-
060 Nanggala	-	-	-	-
070 Tondon	-	-	-	-
080 Tallunglipu	-	-	-	-
090 Rantepao	-	-	-	-
100 Tikala	-	-	-	-
110 Sesean	-	-	-	-
120 Balusu	-	-	-	-
130 Sa'dan	-	-	-	-
140 Bangkelekila	-	-	-	-
150 Sesean Suloara	-	-	-	-
160 Kapala Pitu	-	-	-	-
170 Dende Pongan Napo	-	-	-	-
180 Awan Rante Karua	-	-	-	-
190 Rindingallo	-	-	-	-
200 Buntu Pepasan	-	-	-	-
210 Baruppu	-	-	-	-
<b>Toraja Utara</b>	-	-	-	-

Sumber/Source: Dinas Perikanan Kabupaten Toraja Utara/Regional Office of Fishery of Toraja Utara Regency

**Tabel**  
**Table** 5.3.7

**Produksi dan Nilai Produksi Perikanan Menurut Sub Sektor  
di Kabupaten Toraja Utara, 2021**  
*Fishery Production and Production Value by Sub Sector in  
Toraja Utara Regency, 2021*

Subsektor <i>Subsector</i>	Produksi <i>Production</i> (Ton)	Nilai Produksi <i>Production Value</i> (000 Rp)
(1)	(2)	(3)
<b>Perikanan Tangkap/Capture Fisheries</b>		
Perikanan Laut/ <i>Marine Capture Fisheries</i>	–	–
Perairan Umum/ <i>Inland Open Water Capture Fisheries</i>	21,20	651 500 000
<b>Sub Jumlah/Sub Total</b>	<b>21,20</b>	<b>651 500 000</b>
<b>Perikanan Budidaya/Aquaculture</b>		
Jaring Apung Laut/ <i>Marine Floating Net</i>	–	–
Jaring Apung Tawar/ <i>Freshwater Floating Net</i>	–	–
Jaring Tancap Tawar/ <i>Freshwater Pen Culture</i>	–	–
Karamba/ <i>Cage</i>	–	–
Kolam Air Deras/ <i>Running Freshwater Pond</i>	–	–
Kolam Air Tenang/ <i>Quiet Freshwater Pond</i>	99,00	2 737 500 000
Laut Lainnya/ <i>Other Marine Culture</i>	–	–
Minapadi Sawah/ <i>Rice Fish</i>	1525,00	53 095 000 000
Rumput Laut/ <i>Seaweed</i>	–	–
Tambak Intensif/ <i>Intensive Brackishwater Pond</i>	–	–
Tambak Sederhana/ <i>Traditional Brackishwater Pond</i>	–	–
Tambak Semi Intensif/ <i>Semi Intensive Brackishwater Pond</i>	–	–
<b>Sub Jumlah/Sub Total</b>	<b>1624,00</b>	<b>55 832 500 000</b>
<b>Jumlah/Total</b>	<b>1645,20</b>	<b>56 484 000 000</b>

Sumber/Source: Dinas Perikanan Kabupaten Toraja Utara/Regional Office of Fishery of Toraja Utara Regency

**5.4 PETERNAKAN  
LIVESTOCK**

**Tabel 5.4.1 Populasi Ternak Menurut Kecamatan dan Jenis Ternak (ekor) di Kabupaten Toraja Utara, 2020 dan 2021**  
**Population of Livestock by Subdistrict and Type of Livestock (heads) in Toraja Utara Regency, 2019 and 2020**

Kecamatan Subdistrict	Sapi Perah Dairy Cattle		Sapi Potong Beef Cattle	
	2020	2021	2020	2021
(1)	(2)	(3)	(4)	(5)
010 Sopai	–	–	–	–
020 Kesu	–	–	–	–
030 Sanggalangi	–	–	6	6
040 Buntao	–	–	11	12
050 Rantebua	–	–	91	98
060 Nanggala	–	–	21	20
070 Tondon	–	–	–	–
080 Tallunglipu	–	–	–	–
090 Rantepao	–	–	–	–
100 Tikala	–	–	–	–
110 Sesean	–	–	–	–
120 Balusu	–	–	–	–
130 Sa'dan	–	–	9	8
140 Bangkelekila	–	–	–	–
150 Sesean Suloara	–	–	7	7
160 Kapala Pitu	–	–	–	–
170 Dende Piongan Napo	–	–	–	–
180 Awan Rante Karua	–	–	18	18
190 Rindingallo	–	–	17	15
200 Buntu Pepasan	–	–	15	14
210 Baruppu	–	–	13	14
<b>Toraja Utara</b>	<b>–</b>	<b>–</b>	<b>208</b>	<b>212</b>

Lanjutan Tabel/*Continued Table* 5.4.1

Kecamatan Subdistrict	Kerbau Buffalo		Kuda Horse	
	2020	2021	2020	2021
(1)	(6)	(7)	(8)	(9)
010 Sopai	960	1 029	...	–
020 Kesu	1 215	1 284	...	–
030 Sanggalangi	1 459	1 529	...	–
040 Buntao	1 050	1 120	...	3
050 Rantebua	1 300	1 374	...	9
060 Nanggala	1 561	1 630	...	4
070 Tondon	900	970	...	3
080 Tallunglipu	1 650	1 777	...	3
090 Rantepao	650	710	...	3
100 Tikala	850	920	...	–
110 Sesean	900	968	...	–
120 Balusu	1 240	1 308	...	5
130 Sa'dan	1 450	1 524	...	–
140 Bangkelekila	610	686	...	–
150 Sesean Suloara	467	541	...	–
160 Kapala Pitu	561	643	...	–
170 Dende Piongan Napo	600	672	...	8
180 Awan Rante Karua	300	774	...	13
190 Rindingallo	1 560	1 630	...	12
200 Buntu Pepasan	1 380	1 452	...	11
210 Baruppu	960	998	...	10
<b>Toraja Utara</b>	<b>21 623</b>	<b>23 539</b>	<b>...</b>	<b>84</b>

Lanjutan Tabel/Continued Table 5.4.1

Kecamatan Subdistrict	Kambing Goat		Domba Sheep		Babi Pig	
	2020	2021	2020	2021	2020	2021
(1)	(11)	(12)	(13)	(14)	(15)	(16)
010 Sopai	10	8	–	–	...	29 829
020 Kesu	10	10	–	–	...	30 941
030 Sanggalangi	10	6	–	–	...	36 592
040 Buntao	20	18	–	–	...	18 356
050 Rantebua	435	250	–	–	...	16 880
060 Nanggala	30	30	–	–	...	26 859
070 Tondon	7	8	–	–	...	38 978
080 Tallunglipu	20	14	–	–	...	42 837
090 Rantepao	15	10	–	–	...	20 321
100 Tikala	10	8	–	–	...	18 684
110 Sesean	–	–	–	–	...	28 300
120 Balusu	15	8	–	–	...	13 730
130 Sa'dan	16	10	–	–	...	20 320
140 Bangkelekila	–	–	–	–	...	15 367
150 Sesean Suloara	–	–	–	–	...	13 580
160 Kapala Pitu	–	–	–	–	...	17 250
170 Dende Pongan Napo	–	–	–	–	...	15 620
180 Awan Rante Karua	79	328	–	–	...	12 360
190 Rindingallo	–	–	–	–	...	25 320
200 Buntu Pepasan	–	–	–	–	...	19 349
210 Baruppu	–	–	–	–	...	15 350
<b>Toraja Utara</b>	<b>677</b>	<b>708</b>	<b>–</b>	<b>–</b>	<b>...</b>	<b>476 823</b>

Sumber/Source: Dinas Pertanian Kabupaten Toraja Utara/Regional Office of Agriculture of Toraja Utara Regency

**Tabel**  
**Table** 5.4.2

**Populasi Unggas Menurut Kecamatan dan Jenis Unggas (Ekor) di Kabupaten Toraja Utara, 2020 dan 2021**  
*Population of Poultry by Subdistrict and Type of Poultry (heads) in Toraja Utara Regency, 2020 and 2021*

Kecamatan Subdistrict	Ayam Kampung Native Chicken		Ayam Petelur Layer	
	2020	2021	2020	2021
(1)	(2)	(3)	(4)	(5)
010 Sopai	8 635	13 460	3 986	–
020 Kesu	9 112	16 820	2 765	1 000
030 Sanggalangi	14 505	13 793	1 743	–
040 Buntao	16 821	15 628	921	–
050 Rantebua	16 657	16 328	785	–
060 Nanggala	13 452	12 758	997	–
070 Tondon	45 897	30 200	1 678	1 000
080 Tallunglipu	26 243	28 450	12 786	300
090 Rantepao	36 653	33 532	14 236	1 000
100 Tikala	12 233	14 508	589	–
110 Sesean	45 233	32 000	573	–
120 Balusu	18 127	18 368	993	–
130 Sa'dan	15 325	15 344	865	–
140 Bangkelekila	9 547	11 264	362	–
150 Sesean Suloara	12 214	10 638	632	–
160 Kapala Pitu	10 678	12 155	372	–
170 Dende Piongan Napo	9 435	11 130	396	–
180 Awan Rante Karua	9 263	9 772	543	–
190 Rindingallo	16 232	16 130	1 695	–
200 Buntu Pepasan	10 352	17 100	856	–
210 Baruppu	9 253	12 350	788	–
<b>Toraja Utara</b>	<b>365 867</b>	<b>361 728</b>	<b>48 561</b>	<b>3 300</b>

Lanjutan Tabel/Continued Table 5.4.2

Kecamatan Subdistrict	Ayam Pedaging Broiler		Itik (Itik Manila) Duck	
	2020	2021	2020	2021
(1)	(6)	(7)	(8)	(9)
010 Sopai	823	150	924	1 294
020 Kesu	954	120	2 352	2 350
030 Sanggalangi	832	–	2 341	2 801
040 Buntao	459	–	1 643	1 341
050 Rantebua	457	–	737	865
060 Nanggala	574	–	2 874	3 809
070 Tondon	692	–	1 867	1 221
080 Tallunglipu	6 773	1 700	642	788
090 Rantepao	7 989	2 300	1 128	1 212
100 Tikala	467	70	1 152	1 203
110 Sesean	875	67	938	1 084
120 Balusu	532	–	663	774
130 Sa'dan	493	–	825	1 020
140 Bangkelekila	254	–	386	497
150 Sesean Suloara	452	–	265	362
160 Kapala Pitu	475	–	174	272
170 Dende Piongan Napo	432	–	253	323
180 Awan Rante Karua	483	–	389	420
190 Rindingallo	1 985	–	246	317
200 Buntu Pepasan	567	–	393	180
210 Baruppu	563	–	121	149
<b>Toraja Utara</b>	<b>27 131</b>	<b>4 407</b>	<b>20 313</b>	<b>22 282</b>

Sumber/Source: Dinas Pertanian Kabupaten Toraja Utara/Regional Office of Agriculture of Toraja Utara Regency

**Tabel**  
**Table** 5.4.3

**Produksi Daging Ternak Menurut Kecamatan dan Jenis Ternak (kg) di Kabupaten Toraja Utara, 2020 dan 2021**  
**Meat Production by Subdistrict and Type of Livestock (kgs) in Toraja Utara Regency, 2020 and 2021**

Kecamatan Subdistrict	Sapi Perah Dairy Cattle		Sapi Potong Beef Cattle	
	2020	2021	2020	2021
(1)	(2)	(3)	(4)	(5)
010 Sopai	-	-	...	-
020 Kesu	-	-	...	730
030 Sanggalangi	-	-	...	-
040 Buntao	-	-	...	-
050 Rantebua	-	-	...	292
060 Nanggala	-	-	...	-
070 Tondon	-	-	...	-
080 Tallunglipu	-	-	...	2 773
090 Rantepao	-	-	...	1 898
100 Tikala	-	-	...	-
110 Sesean	-	-	...	438
120 Balusu	-	-	...	146
130 Sa'dan	-	-	...	-
140 Bangkelekila	-	-	...	-
150 Sesean Suloara	-	-	...	-
160 Kapala Pitu	-	-	...	-
170 Dende Piongan Napo	-	-	...	-
180 Awan Rante Karua	-	-	...	-
190 Rindingallo	-	-	...	-
200 Buntu Pepasan	-	-	...	-
210 Baruppu	-	-	...	-
<b>Toraja Utara</b>	-	-	...	<b>6 277</b>



Lanjutan Tabel/Continued Table 5.4.3

Kecamatan Subdistrict	Kerbau Buffalo		Kuda Horse	
	2020	2021	2020	2021
(1)	(6)	(7)	(8)	(9)
010 Sopai	72 416	25 197	–	–
020 Kesu	83 526	39 283	–	–
030 Sanggalangi	74 400	34 125	–	–
040 Buntao	34 125	16 269	–	–
050 Rantebua	16 666	12 896	–	150
060 Nanggala	24 800	19 046	–	–
070 Tondon	23 014	17 261	–	–
080 Tallunglipu	42 656	46 822	–	–
090 Rantepao	29 958	11 904	–	–
100 Tikala	63 488	29 363	–	–
110 Sesean	81 344	52 179	–	150
120 Balusu	118 246	47 219	–	–
130 Sa'dan	128 960	47 814	–	–
140 Bangkelekila	60 115	56 544	–	–
150 Sesean Suloara	32 736	31 347	–	–
160 Kapala Pitu	37 299	36 109	–	–
170 Dende Piongan Napo	34 125	28 371	–	–
180 Awan Rante Karua	15 078	12 301	–	–
190 Rindingallo	33 331	36 109	–	–
200 Buntu Pepasan	28 173	26 189	–	–
210 Baruppu	23 610	15 872	–	–
<b>Toraja Utara</b>	<b>1 058 066</b>	<b>642 221</b>	<b>–</b>	<b>300</b>

Lanjutan Tabel/*Continued Table 5.4.3*

Kecamatan <i>Subdistrict</i>	Kambing <i>Goat</i>		Domba <i>Sheep</i>		Babi <i>Pig</i>	
	2020	2021	2020	2021	2020	2021
(1)	(11)	(12)	(13)	(14)	(15)	(16)
010 Sopai	...	–	–	–	54 580	64 919
020 Kesu	...	25	–	–	57 281	66 929
030 Sanggalangi	...	–	–	–	38 494	55 727
040 Buntao	...	25	–	–	16 489	18 269
050 Rantebua	...	202	–	–	10 686	18 384
060 Nanggala	...	–	–	–	18 385	22 406
070 Tondon	...	–	–	–	20 798	26 542
080 Tallunglipu	...	38	–	–	29 876	76 696
090 Rantepao	...	38	–	–	58 602	52 854
100 Tikala	...	–	–	–	34 587	52 739
110 Sesean	...	13	–	–	57 051	59 920
120 Balusu	...	13	–	–	56 419	53 543
130 Sa'dan	...	–	–	–	64 750	75 834
140 Bangkelekila	...	–	–	–	54 638	53 084
150 Sesean Suloara	...	–	–	–	55 787	56 416
160 Kapala Pitu	...	–	–	–	15 397	30 563
170 Dende Piongan Napo	...	–	–	–	23 728	30 563
180 Awan Rante Karua	...	51	–	–	5 573	10 456
190 Rindingallo	...	–	–	–	39 470	49 407
200 Buntu Pepsan	...	–	–	–	25 050	32 747
210 Baruppu	...	–	–	–	7 584	12 065
<b>Toraja Utara</b>	...	<b>405</b>	–	–	<b>745 225</b>	<b>902 062</b>

Sumber/*Source*: Dinas Pertanian Kabupaten Toraja Utara/*Regional Office of Agriculture of Toraja Utara Regency*

**Tabel**  
**Table** 5.4.4

**Produksi Daging Unggas Menurut Kecamatan dan Jenis Unggas (kg) di Kabupaten Toraja Utara, 2020 dan 2021**

***Poultry Meat Production by Subdistrict and Type of Poultry (kgs) in Toraja Utara Regency, 2020 and 2021***

Kecamatan Subdistrict	Ayam Kampung Native Chicken		Ayam Petelur Layer	
	2020	2021	2020	2021
(1)	(2)	(3)	(4)	(5)
010 Sopai	1 498	1 238	6 145	4 940
020 Kesu	1 769	1 668	6 949	5 631
030 Sanggalangi	2 097	2 187	2 560	1 857
040 Buntao	2 372	2 624	1 536	977
050 Rantebua	2 395	2 661	1 281	757
060 Nanggala	1 942	1 942	1 792	1 197
070 Tondon	5 963	6 608	3 116	2 335
080 Tallunglipu	3 967	6 856	17 785	14 950
090 Rantepao	5 485	7 555	21 370	18 033
100 Tikala	2 205	2 358	1 027	539
110 Sesean	5 877	8 176	1 021	533
120 Balusu	2 784	3 276	1 792	1 197
130 Sa'dan	2 330	2 557	1 536	977
140 Bangkelekila	1 717	1 576	513	307
150 Sesean Suloara	1 667	1 507	1 324	327
160 Kapala Pitu	1 552	1 325	665	228
170 Dende Piongan Napo	1 584	1 375	512	96
180 Awan Rante Karua	1 493	1 231	1 024	537
190 Rindingallo	2 448	2 744	2 024	1 621
200 Buntu Pepasan	2 593	2 974	2 286	972
210 Baruppu	1 548	1 318	1 536	802
<b>Toraja Utara</b>	<b>55 286</b>	<b>63 757</b>	<b>77 794</b>	<b>58 811</b>

Lanjutan Tabel/Continued Table 5.4.4

Kecamatan Subdistrict	Ayam Pedaging Broiler		Itik (Itik Manila) Duck	
	2020	2021	2020	2021
(1)	(6)	(7)	(8)	(9)
010 Sopai	3 522	4 242	181	70
020 Kesu	3 859	4 581	442	183
030 Sanggalangi	3 610	4 331	533	110
040 Buntao	1 742	2 454	249	111
050 Rantebua	1 403	2 114	134	20
060 Nanggala	1 519	2 230	742	100
070 Tondon	2 523	3 238	207	66
080 Tallunglipu	14 097	35 984	134	324
090 Rantepao	17 723	41 129	244	320
100 Tikala	1 621	3 257	210	108
110 Sesean	2 199	3 963	198	118
120 Balusu	2 065	2 778	136	79
130 Sa'dan	2 145	2 859	147	93
140 Bangkelekila	728	1 435	81	43
150 Sesean Suloara	618	1 766	54	36
160 Kapala Pitu	1 408	2 118	37	56
170 Dende Piongan Napo	1 443	2 154	45	35
180 Awan Rante Karua	2 114	1 082	81	36
190 Rindingallo	3 527	4 247	45	81
200 Buntu Pepasan	1 408	2 118	80	35
210 Baruppu	706	756	36	17
<b>Toraja Utara</b>	<b>69 980</b>	<b>128 835</b>	<b>4 016</b>	<b>2 038</b>

Sumber/Source: Dinas Pertanian Kabupaten Toraja Utara/Regional Office of Agriculture of Toraja Utara Regency

**5.5 PERKEBUNAN  
CROPS**

**Tabel 5.5.1 Luas Areal Tanaman Perkebunan Menurut Kecamatan dan Jenis Tanaman di Kabupaten Toraja Utara (ha), 2020 dan 2021**  
*Planted Area of Estate Crops by Subdistrict and Type of Crops in Toraja Utara Regency (ha), 2020 and 2021*

Kecamatan Subdistrict	Kelapa Sawit Oil Palm		Kelapa Coconut		Karet Rubber	
	2020	2021	2020	2021	2020	2021
(1)	(2)	(3)	(4)	(5)	(6)	(7)
010 Sopai	–	–	5,00	5,00	–	–
020 Kesu	–	–	6,00	6,00	–	–
030 Sanggalangi	–	–	3,75	3,75	–	–
040 Buntao	–	–	6,25	6,25	–	–
050 Rantebua	–	–	–	–	–	–
060 Nanggala	–	–	–	–	–	–
070 Tondon	–	–	–	–	–	–
080 Tallunglipu	–	–	4,00	4,00	–	–
090 Rantepao	–	–	–	–	–	–
100 Tikala	–	–	6,00	6,00	–	–
110 Sesean	–	–	1,00	1,00	–	–
120 Balusu	–	–	–	–	–	–
130 Sa'dan	–	–	–	–	–	–
140 Bangkelekila	–	–	3,50	3,50	–	–
150 Sesean Suloara	–	–	–	–	–	–
160 Kapala Pitu	–	–	1,50	1,50	–	–
170 Dende Piongan Napo	–	–	–	–	–	–
180 Awan Rante Karua	–	–	–	–	–	–
190 Rindingallo	–	–	–	–	–	–
200 Buntu Pepasan	–	–	–	–	–	–
210 Baruppu	–	–	–	–	–	–
<b>Toraja Utara</b>	–	–	<b>37,00</b>	<b>37,00</b>	–	–

Lanjutan Tabel/*Continued Table 5.5.1*

Kecamatan Subdistrict	Kopi Arabika <i>Arabica Coffee</i>		Kopi Robusta <i>Robusta Coffee</i>	
	2020	2021	2020	2021
(1)	(8)	(9)	(10)	(11)
010 Sopai	235,00	242	161,00	161,00
020 Kesu	–	–	92,00	92,00
030 Sanggalangi	–	–	28,00	28,00
040 Buntao	68,50	68,5	149,00	149,00
050 Rantebua	174,00	209	77,00	77,00
060 Nanggala	131,00	131	200,00	200,00
070 Tondon	56,75	56,75	164,00	164,00
080 Tallunglipu	10,00	10	13,50	13,50
090 Rantepao	5,25	5,25	13,00	13,00
100 Tikala	340,40	378	94,00	94,00
110 Sesean	366,50	364	87,00	87,00
120 Balusu	13,00	13	32,00	32,00
130 Sa'dan	416,00	463	81,00	81,00
140 Bangkelekila	359,00	390	70,00	70,00
150 Sesean Suloara	368,50	414	61,00	61,00
160 Kapala Pitu	855,00	892	27,00	27,00
170 Dende Piongan Napo	875,79	908,75	140,00	140,00
180 Awan Rante Karua	907,00	941	19,00	19,00
190 Rindingallo	1 005,00	1,019	35,00	35,00
200 Buntu Pepasan	2 110,00	2,110	94,00	94,00
210 Baruppu	792,00	858	29,50	29,50
<b>Toraja Utara</b>	<b>9 088,69</b>	<b>9 473,25</b>	<b>1 667,00</b>	<b>1 667,00</b>

Lanjutan Tabel/Continued Table 5.5.1

Kecamatan Subdistrict	Kakao Cocoa		Tebu Sugar Cane		Tembakau Tobacco	
	2020	2021	2020	2021	2020	2021
(1)	(12)	(13)	(14)	(15)	(16)	(17)
010 Sopai	166,00	166,00	–	–	–	–
020 Kesu	109,00	109,00	–	–	–	–
030 Sanggalangi	48,00	48,00	–	–	–	–
040 Buntao	248,00	248,00	–	–	–	–
050 Rantebua	17,00	17,00	–	–	–	–
060 Nanggala	74,00	74,00	–	–	–	–
070 Tondon	200,00	200,00	–	–	–	–
080 Tallunglipu	55,00	55,00	–	–	–	–
090 Rantepao	18,00	18,00	–	–	–	–
100 Tikala	153,00	153,00	–	–	–	–
110 Sesean	15,00	15,00	–	–	–	–
120 Balusu	27,00	27,00	–	–	–	–
130 Sa'dan	35,00	35,00	–	–	–	–
140 Bangkelekila	57,00	57,00	–	–	–	–
150 Sesean Suloara	49,00	49,00	–	–	–	–
160 Kapala Pitu	31,00	31,00	–	–	–	–
170 Dende Piongan Napo	135,00	135,00	–	–	–	–
180 Awan Rante Karua	17,00	17,00	–	–	–	–
190 Rindingallo	29,00	29,00	–	–	–	–
200 Buntu Pepasan	40,00	40,00	–	–	–	–
210 Baruppu	25,00	25,00	–	–	–	–
<b>Toraja Utara</b>	<b>1.548,00</b>	<b>1 548,00</b>	<b>–</b>	<b>–</b>	<b>–</b>	<b>–</b>

Lanjutan Tabel/*Continued Table 5.5.1*

Kecamatan Subdistrict	Teh Tea		Cengkeh Clove	
	2020	2021	2020	2021
(1)	(18)	(19)	(20)	(21)
010 Sopai	–	–	64,00	64.00
020 Kesu	–	–	42,00	42.00
030 Sanggalangi	–	–	11,00	11.00
040 Buntao	–	–	46,00	46.00
050 Rantebua	–	–	169,00	169.00
060 Nanggala	–	–	55,00	55.00
070 Tondon	–	–	50,00	50.00
080 Tallunglipu	–	–	–	–
090 Rantepao	–	–	–	–
100 Tikala	–	–	72,00	72.00
110 Sesean	–	–	38,00	38.00
120 Balusu	–	–	33,00	33.00
130 Sa'dan	–	–	–	–
140 Bangkelekila	–	–	4,00	4.00
150 Sesean Suloara	–	–	2,00	2.00
160 Kapala Pitu	–	–	–	–
170 Dende Piongan Napo	–	–	–	–
180 Awan Rante Karua	–	–	–	–
190 Rindingallo	–	–	–	–
200 Buntu Pepasan	–	–	–	–
210 Baruppu	–	–	4,00	4.00
<b>Toraja Utara</b>	–	–	<b>590,00</b>	<b>590.00</b>



Lanjutan Tabel/*Continued Table 5.5.1*

Kecamatan Subdistrict	Vanili Vanilla		Kapok	
	2020	2021	2020	2021
(1)	(22)	(23)	(24)	(25)
010 Sopai	55,00	55,00	2,75	2,75
020 Kesu	12,00	12,00	0,50	0,50
030 Sanggalangi	3,00	3,00	–	–
040 Buntao	39,00	39,00	2,75	2,75
050 Rantebua	1,00	1,00	–	–
060 Nanggala	9,00	9,00	–	–
070 Tondon	–	–	–	–
080 Tallunglipu	20,00	20,00	–	–
090 Rantepao	–	–	–	–
100 Tikala	27,00	27,00	–	–
110 Sesean	–	–	3,50	3,50
120 Balusu	–	–	–	–
130 Sa'dan	–	–	–	–
140 Bangkelekila	18,00	18,00	2,50	2,50
150 Sesean Suloara	4,00	4,00	0,35	0,35
160 Kapala Pitu	17,00	17,00	1,65	1,65
170 Dende Piongan Napo	–	–	–	–
180 Awan Rante Karua	1,00	1,00	–	–
190 Rindingallo	18,00	18,00	3,00	3,00
200 Buntu Pepasan	20,00	20,00	–	–
210 Baruppu	20,00	20,00	–	–
<b>Toraja Utara</b>	<b>264,00</b>	<b>264,00</b>	<b>17,00</b>	<b>17,00</b>

Sumber/*Source*: Dinas Pertanian Kabupaten Toraja Utara/*Regional Office of Agriculture of Toraja Utara Regency*

**Tabel**  
**Table** 5.5.2

**Produksi Perkebunan Menurut Kecamatan dan Jenis Tanaman di Kabupaten Toraja Utara (ton), 2020 dan 2021**

*Production of Estates by Subdistrict and Type of Crops in Toraja Utara Regency (ton), 2020 and 2021*

Kecamatan Subdistrict	Kelapa Sawit Oil Palm		Kelapa Coconut		Karet Rubber	
	2020	2021	2020	2021	2020	2021
(1)	(2)	(3)	(4)	(5)	(6)	(7)
010 Sopai	–	–	0,40	0,40	–	–
020 Kesu	–	–	0,50	0,50	–	–
030 Sanggalangi	–	–	0,50	0,50	–	–
040 Buntao	–	–	0,40	0,40	–	–
050 Rantebua	–	–	–	–	–	–
060 Nanggala	–	–	–	–	–	–
070 Tondon	–	–	–	–	–	–
080 Tallunglipu	–	–	0,10	0,10	–	–
090 Rantepao	–	–	–	–	–	–
100 Tikala	–	–	0,05	0,05	–	–
110 Sesean	–	–	0,05	0,05	–	–
120 Balusu	–	–	–	–	–	–
130 Sa'dan	–	–	–	–	–	–
140 Bangkelekila	–	–	0,05	0,05	–	–
150 Sesean Suloara	–	–	–	–	–	–
160 Kapala Pitu	–	–	0,03	0,03	–	–
170 Dende Piongan Napo	–	–	–	–	–	–
180 Awan Rante Karua	–	–	–	–	–	–
190 Rindingallo	–	–	–	–	–	–
200 Buntu Pepasan	–	–	–	–	–	–
210 Baruppu	–	–	–	–	–	–
<b>Toraja Utara</b>	–	–	<b>2,08</b>	<b>2,08</b>	–	–

Lanjutan Tabel/Continued Table 5.5.2

Kecamatan Subdistrict	Kopi Arabika Arabica Coffee		Kopi Robusta Robusta Coffee	
	2020	2021	2020	2021
(1)	(8)	(9)	(10)	(11)
010 Sopai	149,00	256,00	80,00	95,00
020 Kesu	–	–	22,00	25,00
030 Sanggalangi	–	–	11,00	15,00
040 Buntao	12,70	13,00	84,00	88,00
050 Rantebua	70,00	140,00	40,00	45,00
060 Nanggala	34,00	35,00	103,00	110,00
070 Tondon	15,00	15,00	105,00	112,00
080 Tallunglipu	0,26	0,26	51,30	55,00
090 Rantepao	0,80	0,90	5,50	6,00
100 Tikala	137,00	155,00	30,00	35,00
110 Sesean	224,00	270,00	33,00	37,00
120 Balusu	0,70	0,80	15,00	20,00
130 Sa'dan	221,00	255,00	23,00	27,00
140 Bangkelekila	207,00	260,00	31,00	38,00
150 Sesean Suloara	186,00	275,00	23,00	28,00
160 Kapala Pitu	402,00	869,00	9,00	15,00
170 Dende Piongan Napo	486,00	576,00	85,00	90,00
180 Awan Rante Karua	768,00	916,00	3,00	9,00
190 Rindingallo	892,00	795,00	5,00	8,00
200 Buntu Pepasan	1 113,00	1 217,00	26,00	31,00
210 Baruppu	909,00	1 150,00	6,00	10,00
<b>Toraja Utara</b>	<b>5 827,46</b>	<b>7 198,96</b>	<b>790,80</b>	<b>899,00</b>

Lanjutan Tabel/*Continued Table 5.5.2*

Kecamatan Subdistrict	Kakao Cocoa		Tebu Sugar Cane		Tembakau Tobacco	
	2020	2021	2020	2021	2020	2021
(1)	(12)	(13)	(14)	(15)	(16)	(17)
010 Sopai	31,00	31,05	–	–	–	–
020 Kesu	12,50	13,00	–	–	–	–
030 Sanggalangi	42,00	42,05	–	–	–	–
040 Buntao	62,40	62,45	–	–	–	–
050 Rantebua	4,80	4,80	–	–	–	–
060 Nanggala	13,60	13,60	–	–	–	–
070 Tondon	31,00	31,00	–	–	–	–
080 Tallunglipu	5,00	5,25	–	–	–	–
090 Rantepao	28,50	28,50	–	–	–	–
100 Tikala	5,00	5,20	–	–	–	–
110 Sesean	2,40	2,40	–	–	–	–
120 Balusu	2,40	2,45	–	–	–	–
130 Sa'dan	3,80	4,00	–	–	–	–
140 Bangkelekila	11,20	11,50	–	–	–	–
150 Sesean Suloara	8,50	9,00	–	–	–	–
160 Kapala Pitu	4,80	4,80	–	–	–	–
170 Dende Piongan Napo	19,50	20,00	–	–	–	–
180 Awan Rante Karua	1,20	1,20	–	–	–	–
190 Rindingallo	1,80	1,80	–	–	–	–
200 Buntu Pepasan	3,40	3,40	–	–	–	–
210 Baruppu	2,00	2,00	–	–	–	–
<b>Toraja Utara</b>	<b>296,80</b>	<b>299,45</b>	–	–	–	–

Lanjutan Tabel/*Continued Table 5.5.2*

Kecamatan Subdistrict	Teh Tea		Cengkeh Clove	
	2020	2021	2020	2021
(1)	(18)	(19)	(20)	(21)
010 Sopai	–	–	2,14	2,85
020 Kesu	–	–	1,50	1,85
030 Sanggalangi	–	–	1,84	1,95
040 Buntao	–	–	37,80	4,50
050 Rantebua	–	–	243,00	260,00
060 Nanggala	–	–	3,83	3,83
070 Tondon	–	–	5,25	5,50
080 Tallunglipu	–	–	–	–
090 Rantepao	–	–	–	–
100 Tikala	–	–	1,26	1,50
110 Sesean	–	–	3,00	3,00
120 Balusu	–	–	2,30	2,30
130 Sa'dan	–	–	–	–
140 Bangkelekila	–	–	1,00	1,00
150 Sesean Suloara	–	–	–	–
160 Kapala Pitu	–	–	–	–
170 Dende Piongan Napo	–	–	–	–
180 Awan Rante Karua	–	–	–	–
190 Rindingallo	–	–	–	–
200 Buntu Pepasan	–	–	–	–
210 Baruppu	–	–	–	–
<b>Toraja Utara</b>	–	–	<b>302,92</b>	<b>288,28</b>

Lanjutan Tabel/*Continued Table 5.5.2*

Kecamatan Subdistrict	Vanili Vanilla		Kapok	
	2020	2021	2020	2021
(1)	(22)	(23)	(24)	(25)
010 Sopai	2,90	2,90	–	–
020 Kesu	1,55	1,55	0,20	0,20
030 Sanggalangi	–	–	–	–
040 Buntao	4,06	4,06	0,10	0,10
050 Rantebua	–	–	–	–
060 Nanggala	1,20	1,20	–	–
070 Tondon	–	–	–	–
080 Tallunglipu	0,58	0,58	–	–
090 Rantepao	–	–	–	–
100 Tikala	1,20	1,20	–	–
110 Sesean	–	–	0,10	0,10
120 Balusu	–	–	–	–
130 Sa'dan	–	–	–	–
140 Bangkelekila	0,60	0,60	0,20	0,20
150 Sesean Suloara	0,67	0,67	0,03	0,03
160 Kapala Pitu	0,31	0,31	0,10	0,10
170 Dende Piongan Napo	–	–	–	–
180 Awan Rante Karua	–	–	–	–
190 Rindingallo	–	–	0,22	0,22
200 Buntu Pepasan	0,60	0,60	–	–
210 Baruppu	0,31	0,31	–	–
<b>Toraja Utara</b>	<b>13,98</b>	<b>13,98</b>	<b>0,95</b>	<b>0,95</b>

Sumber/*Source*: Dinas Pertanian Kabupaten Toraja Utara/*Regional Office of Agriculture of Toraja Utara Regency*

**5.6 KEHUTANAN  
FORESTRY**

**Tabel 5.6.1 Luas Kawasan Hutan dan Konservasi Perairan<sup>1</sup> Menurut Kecamatan (ha) di Kabupaten Toraja Utara, 2021**  
*Extent of Forest Area, Inland Water, Coastal, and Marine Ecosystem<sup>1</sup> by Subdistrict (ha) in Toraja Utara Regency, 2021*

Kecamatan <i>Subdistrict</i>	Tahun SK <sup>2</sup> <i>Year of Decree<sup>2</sup></i>	Luas Kawasan Hutan dan Konservasi Perairan <i>Extent of Forest Area, Inland Water, Coastal, and Marine Ecosystem</i>		
		Hutan Lindung <i>Protection Forest</i>	Suaka Alam dan Pelestarian Alam <i>Sanctuary Reserve and Nature Conservation Area</i>	Hutan Produksi Terbatas <i>Limited Production Forest</i>
(1)	(2)	(3)	(4)	(5)
010 Sopai	2019	–	–	–
020 Kesu	2019	–	–	–
030 Sanggalangi	2019	432,65	–	–
040 Buntao	2019	663,27	–	–
050 Rantebua	2019	2 749,68	–	–
060 Nanggala	2019	2 132,95	–	–
070 Tondon	2019	–	–	–
080 Tallunglipu	2019	–	–	–
090 Rantepao	2019	–	–	–
100 Tikala	2019	–	–	–
110 Sesean	2019	–	–	–
120 Balusu	2019	1 427,74	–	–
130 Sa'dan	2019	4 350,99	–	186,66
140 Bangkelekila	2019	492,93	–	2,52
150 Sesean Suloara	2019	339,24	–	–
160 Kapala Pitu	2019	255,04	–	–
170 Dende Piongan Napo	2019	–	–	–
180 Awan Rante Karua	2019	1 468,12	–	–
190 Rindingallo	2019	475,56	–	–
200 Buntu Pepasan	2019	8 465,15	–	240,13
210 Baruppu	2019	27 224,78	–	–
<b>Toraja Utara</b>	<b>2019</b>	<b>50 478,10</b>	<b>–</b>	<b>429,31</b>

Lanjutan Tabel/*Continued Table* 5.6.1

Kecamatan <i>Subdistrict</i>	Tahun SK <sup>2</sup> <i>Year of Decree<sup>2</sup></i>	Luas Kawasan Hutan dan Konservasi Perairan <i>Extent of Forest Area, Inland Water, Coastal, and Marine Ecosystem</i>		
		Hutan Produksi Tetap <i>Permanent Production Forest</i>	Hutan Produksi Dapat dikonversi <i>Convertible Production Forest</i>	Jumlah Luas Hutan dan Perairan <i>Total Forest Area and Water Area</i>
(1)	(2)	(6)	(7)	(8)
010 Sopai	2019	–	–	–
020 Kesu	2019	–	–	–
030 Sanggalangi	2019	–	–	432,65
040 Buntao	2019	–	–	663,27
050 Rantebua	2019	–	–	2 749,68
060 Nanggala	2019	–	–	2 132,95
070 Tondon	2019	–	–	–
080 Tallunglipu	2019	–	–	–
090 Rantepao	2019	–	–	–
100 Tikala	2019	–	–	–
110 Sesean	2019	–	–	–
120 Balusu	2019	–	–	1 427,74
130 Sa'dan	2019	–	–	4 537,65
140 Bangkelekila	2019	–	–	495,45
150 Sesean Suloara	2019	–	–	339,24
160 Kapala Pitu	2019	–	–	255,04
170 Dende Piongan Napo	2019	–	–	–
180 Awan Rante Karua	2019	–	–	1 468,12
190 Rindingallo	2019	–	–	475,56
200 Buntu Pepasan	2019	–	–	8 705,28
210 Baruppu	2019	–	–	27 224,78
<b>Toraja Utara</b>	<b>2019</b>	<b>–</b>	<b>–</b>	<b>50 907,41</b>

Catatan/*Note*: <sup>1</sup> Berdasarkan Keputusan Menteri Lingkungan Hidup dan Kehutanan Tentang Penunjukan Kawasan Hutan dan Perairan Serta Tata Guna Hutan Kesepakatan (TGHK)/*Based on Environment and Forestry Ministerial Decree on The Designation of Provincial Forest Area, Inland Water, Coastal and Marine Ecosystem and Forest Land Use by Concensus*

<sup>2</sup> SK.362/MENLHK/SETJEN/PLA.0/5 Tahun 2019 Tentang Peta Perkembangan Pengukuhan Kawasan Hutan Provinsi Sulawesi Selatan

Sumber/*Source*: Dinas Kehutanan UPT Kabupaten Toraja Utara/*Regional Office of Forestry of Toraja Utara Regency*



<https://torutkab.bps.go.id>

Halaman ini sengaja dikosongkan  
*This page intentionally left blank*

# 6

## INDUSTRI, PERTAMBANGAN & ENERGI *Industry, Mining and Energy*

### JUMLAH PERUSAHAAN DAN TENAGA KERJA INDUSTRI KECIL MENENGAH NUMBER OF COMPANIES AND LABOR OF SMALL AND MEDIUM INDUSTRY



2021

### HASIL PERTAMBANGAN DENGAN VOLUME JENIS GALIAN TERBANYAK NUMBER OF THE HIGHEST MINING VOLUME

**SIRTU**  
*Mix of Sand  
and Stone*

16.628

m<sup>3</sup>



2021

<https://torutkab.bps.go.id>

Halaman ini sengaja dikosongkan  
*This page intentionally left blank*

## PENJELASAN TEKNIS

1. **Perusahaan atau usaha industri** adalah suatu unit (kesatuan) usaha yang melakukan kegiatan ekonomi, bertujuan menghasilkan barang atau jasa, terletak pada suatu bangunan atau lokasi tertentu, dan mempunyai catatan administrasi tersendiri mengenai produksi dan struktur biaya serta ada seorang atau lebih yang bertanggung jawab atas usaha tersebut.
2. **Industri manufaktur** dikelompokkan ke dalam 4 golongan berdasarkan banyaknya pekerja, yaitu: industri besar (100 orang pekerja atau lebih), industri sedang/menengah (20–99 orang pekerja), industri kecil (5–19 orang pekerja), dan industri mikro (1–4 orang pekerja).
3. **Pelanggan** adalah individu atau kelompok, baik rumah tangga, perusahaan atau institusi non profit yang membeli air bersih dari perusahaan air bersih.
4. **Air disalurkan** adalah volume air bersih yang disalurkan dari perusahaan air bersih. Satuan yang umum digunakan adalah meter kubik.
5. **Pelanggan** adalah individu atau kelompok, baik rumah tangga, perusahaan atau institusi non profit yang membeli air bersih dari perusahaan air bersih.

## TECHNICAL NOTES

1. **Manufacturing establishment** is defined as a production unit engaged in economic activity, producing goods or services, located in a building or in a certain location, keeping a business record concerning the production and cost structure, and having a person or more that are responsible to those activities.
2. **Manufacturing industries** are categorized into four groups, based on the number of employees: large scale manufacturing (100 employees or more), medium scale manufacturing (20–99 employees), small scale manufacturing (5–19 employees), and micro industry (1–4 employees).
3. **Customers** are individuals or groups, whether households, companies or non-profit institutions that buy clean water from clean water companies.
4. **Distributed water** is the volume of water supply from water supply establishment.
5. **Customers** are individuals or groups, whether household, company or non-profit institutions that buy water supply from water supply establishment.

**URAIAN**

**DESCRIPTION**

**Pertambangan**

Pada tahun 2021, produksi pertambangan terbesar berdasarkan volume meter kubik di Kabupaten Toraja Utara adalah sirtu, yakni sebesar 16.268 meter kubik.

**Mining**

*The biggest mining production in Toraja Utara Regency in 2021 was mix of sand and stone, with 16,268 meter cubics.*

**Energi**

Jumlah pelanggan PDAM pada tahun 2021 mencapai 10.855 pelanggan, dimana pelanggan terbanyak berada di Kecamatan Rantepao dan Tallunglipu.

**Energy**

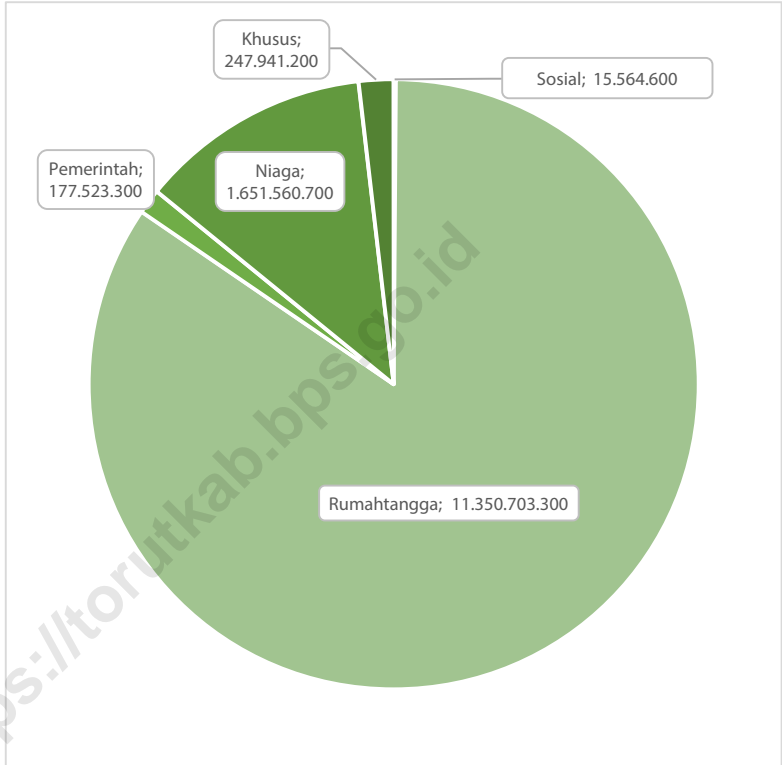
*In 2021, number of customers of Regional Water Supply Company reached 10.855 customers, where the highest number of customers located in Rantepao and Tallunglipu Subdistrict.*

Jumlah pelanggan PLN pada tahun 2021 mencapai 54.471 pelanggan.

*In 2021 number of customers Fare Company reached 54,471 households.*

**Gambar** 6.1  
**Figures**

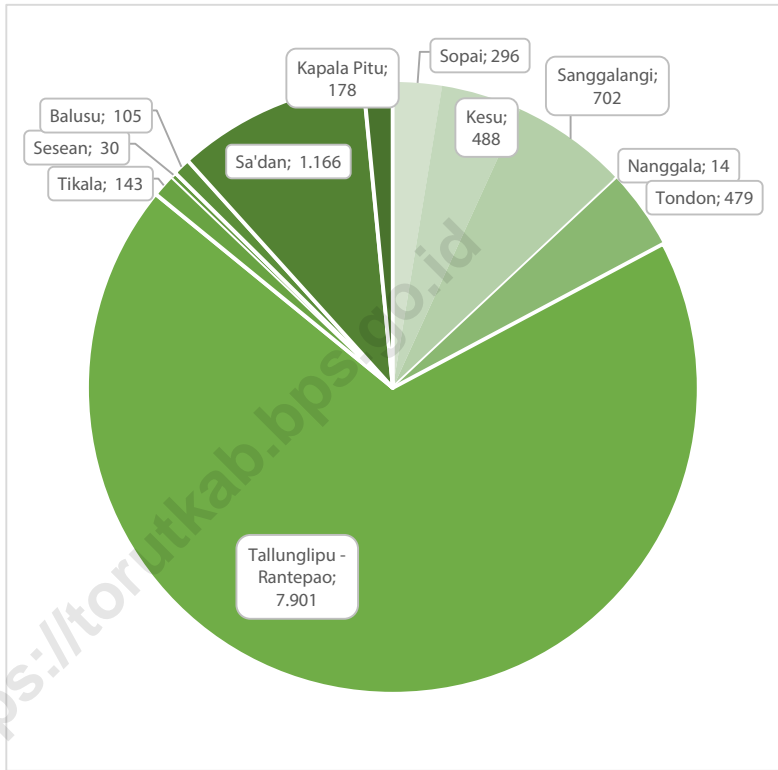
**Nilai Air yang Disalurkan Menurut Jenis Pelanggan di Kabupaten Toraja Utara (Rp), 2021**  
**Values of Distributed Water by Type of Customers in Toraja Utara Regency (Rp), 2021**



Sumber/Source: PDAM Kabupaten Toraja Utara Water Supply Company of Toraja Utara Regency

**Gambar** 6.2  
**Figures**

**Jumlah Pelanggan Air PT PDAM Menurut Kecamatan di Kabupaten Toraja Utara, 2021**  
**Number of Water Company Customers by Subdistrict in Toraja Utara Regency, 2021**



Sumber/Source: PDAM Kabupaten Toraja Utara Water Supply Company of Toraja Utara Regency

## 6.1 INDUSTRI INDUSTRY

**Tabel 6.1.1** Banyaknya Industri Kecil dan Menengah Di Kabupaten Toraja Utara, 2020 dan 2021  
*Number of Small and Medium Industries in Toraja Utara Regency, 2020 and 2021*

	<i>Jenis Industri Industrial Type</i>	<i>Jumlah Perusahaan Number of Companies</i>		<i>Tenaga Kerja Labor</i>	
		2020	2021	2020	2021
	(1)	(2)	(3)	(4)	(5)
1.	Pertenunan	130	132	452	450
2.	Bordir	8	5	25	15
3.	Penjahitan	128	135	305	310
4.	Batik	6	6	17	20
5.	Kopi Bubuk	40	40	103	105
6.	Penggilingan Padi	44	44	97	97
7.	Kue Kering	44	44	150	150
8.	Pengolahan Mie	1	1	4	4
9.	Pengolahan Garam	-	-	-	-
10.	Pengolahan Sari Buah	4	4	18	18
11.	Tahu Tempe	7	7	55	55
12.	Air Minum Kemasan	21	21	90	90
13.	Pandai Besi	118	18	263	263
14.	Perbengkelan	152	152	524	524
15.	Logam	12	12	41	41
16.	Industri Kimia dan Meubel	125	125	637	637
17.	Foto Copy	31	32	76	76
18.	Anyaman	42	42	103	103
19.	Ukir – Ukiran	66	66	120	120
20.	Industri Minyak Atsiri	2	2	9	9
21.	Industri Pupuk	1	-	6	-
22.	Manik-manik	121	121	285	285
	<b>Jumlah/Total</b>	<b>1 103</b>	<b>1 009</b>	<b>3 380</b>	<b>3 372</b>

Sumber/Source: Dinas Perindustrian, Koperasi, UKM Kabupaten Toraja Utara/Regional Office of Industry Cooperatives, Small and Medium Enterprises of Toraja Utara Regency



## 6.2 ENERGI ENERGY

**Tabel 6.2.1** Jumlah Pelanggan Listrik Daya Terpasang, Produksi, dan Distribusi Listrik PT. PLN (Persero) ULP Rantepao di Kabupaten Toraja Utara, 2016 - 2021  
*Number of Customer, Installed Electricity Power, Production, and Distribution of PT. PLN (Persero) ULP Rantepao in Toraja Utara Regency, 2016 - 2021*

Tahun Year	Jumlah Pelanggan Customers	Daya Terpasang Installed Electricity Power (VA)	Produksi Listrik Electricity Production (KWh)
(1)	(2)	(3)	(4)
2016	39 789	41 793 000	50 376 226
2017	42 324	45 017 000	58 042 268
2018	47 896	50 168 700	60 198 880
2019	49 326	54 833 700	63 586 690
2020	...	58 153 250	66 762 096
2021	54 471	...	...

Lanjutan Tabel/*Continued Table* 6.2.1

Tahun Year	Listrik Terjual Electricity Sold (KWh)	Dipakai Sendiri Own Used (KWh)	Susut/ Hilang Shrinkage/ Lost (KWh)
(1)	(4)	(5)	(6)
2016	50 481 736	108 500	5 785 992
2017	51 205 580	522 738	6 314 249
2018	54 085 619	379 789	7 060 585
2019	58 080 376	622 258	6 504 529
2020	62 023 556	467 100	5 349 733
2021	64 653 523	31 058	707 530

Sumber/Source: PT. PLN (Persero) ULP Rantepao/*State Electricity Company of Toraja Utara Regency*

**Tabel**  
**Table** 6.2.2

**Listrik Terjual (KWh) dan Nilai Pendapatan (ribu rupiah) PT. PLN (Persero) ULP Rantepao di Kabupaten Toraja Utara, 2019 - 2021**  
**Electricity Sold and Income Values of PT. PLN (Persero) ULP Rantepao in Toraja Utara Regency, 2019 - 2021**

<b>Tahun Year</b>	<b>Listrik Terjual Electricity Sold (KWh)</b>	<b>Nilai Pendapatan Income Value (ribu rupiah)</b>
(1)	(2)	(3)
<b>2019</b>	58 080 376	65 607 748
<b>2020</b>	62 023 556	65 159 833
<b>2021</b>	64 653 523	70 442 563

Sumber/Source: PT. PLN (Persero) ULP Rantepao/State Electricity Company of Toraja Utara Regency

**Tabel**  
**Table 6.2.3****Jumlah Pelanggan dan Air yang Disalurkan Menurut Kecamatan di Kabupaten Toraja Utara, 2021**  
**Number of Customers and Distributed Water by Subdistrict in Toraja Utara Regency, 2021**

Kecamatan Subdistrict	Pelanggan Number of Customers	Air Disalurkan Distributed Water (m <sup>3</sup> )	Nilai/Value (Rp)
(1)	(2)	(3)	(4)
010 Sopai	296	52 235	292 563 100
020 Kesu	488	99 847	642 741 750
030 Sanggalangi	702	131 087	728 425 300
040 Buntao	–	–	–
050 Rantebua	–	–	–
060 Nanggala	14	553	7 620 500
070 Tondon	479	20 326	263 996 500
080 Tallunglipu			
090 Rantepao	7 901	1 566 681	10 684 616 600
100 Tikala	143	19 221	108 074 100
110 Sesean	30	1 860	10 864 500
120 Balusu	105	18 868	113 416 500
130 Sa'dan	519	73 826	470 576 250
140 Bangkelekila	–	–	–
150 Sesean Suloara	–	–	–
160 Kapala Pitu	178	18 518	120 398 000
170 Dende Piongan Napo	–	–	–
180 Awan Rante Karua	–	–	–
190 Rindingallo	–	–	–
200 Buntu Pepasan	–	–	–
210 Baruppu	–	–	–
<b>Toraja Utara</b>	<b>10 855</b>	<b>2 003 022</b>	<b>13 443 293 100</b>

Sumber/Source: PDAM Kabupaten Toraja Utara/Water Supply Company of Toraja Utara Regency

**Tabel 6.2.4** Jumlah Pelanggan dan Air yang Disalurkan Menurut Jenis Pelanggan di Kabupaten Toraja Utara, 2021  
*Number of Customers and Distributed Water by Type of Customers in Toraja Utara Regency, 2021*

Jenis Pelanggan <i>Type of Customers</i>	Pelanggan <i>Number of Customers</i>	Air Disalurkan <i>Distributed Water</i> (m <sup>3</sup> )	Nilai <i>Value</i> (Rp)
(1)	(2)	(3)	(4)
Sosial <i>Social</i>	20	6 752	15 564 600
Rumah Tangga <i>Household</i>	10 115	1 768 618	11 350 703 300
Instansi Pemerintah <i>Government Institution</i>	50	24 433	177 523 300
Niaga <i>Trade</i>	535	140 482	1 651 560 700
Industri <i>Industry</i>	–	–	–
Khusus <i>Exclusive</i>	135	62 737	247 941 200
<b>Jumlah <i>Total</i></b>	<b>10 855</b>	<b>2 003 022</b>	<b>13 443 293 100</b>

Sumber/Source: PDAM Kabupaten Toraja Utara/Water Supply Company of Toraja Utara Regency

**Tabel**  
**Table** 6.2.5

**Banyaknya Air Minum Yang Disalurkan (dalam Kilo Liter)  
Menurut Jenis Konsumen Di Kabupaten Toraja Utara,  
2016–2021**  
*Number Of Water Supplied (in kiloliters) by Type Of  
Consumers In Toraja Utara Regency, 2016–2021*

Kecamatan Subdistrict	2016	2017
(1)	(2)	(3)
<b>Sosial</b> <i>Social</i>	<b>77 644</b>	<b>83 367</b>
Umum <i>General</i>	15 700	17 823
Khusus <i>Special</i>	61 944	65 544
<b>Non Niaga</b> <i>Non Commercial</i>	<b>1 189 871</b>	<b>1 454 559</b>
Rumah Tangga <i>Household</i>	1 181 916	1 443 680
Instansi Pemerintah <i>Government</i>	7 955	10 879
<b>Niaga</b> <i>Trade</i>	<b>90 091</b>	<b>124 340</b>
Kecil <i>Small</i>	85 529	111 617
Besar <i>Large</i>	4 562	12 723
<b>Industri/Industry</b>	–	–
Kecil/ <i>Small</i>	–	–
Besar/ <i>Large</i>	–	–
<b>Khusus/Exclusively</b>	–	–
Pelabuhan/ <i>Port</i>	–	–
Lainnya/ <i>Others</i>	–	–
<b>Jumlah</b> <i>Total</i>	<b>1 357 596</b>	<b>1 662 266</b>

Lanjutan Tabel/Continued Table 6.2.5

Kecamatan Subdistrict	2018	2019
(1)	(4)	(5)
<b>Sosial</b> <b>Social</b>	<b>94 745</b>	<b>95 930</b>
Umum General	16 622	14 628
Khusus Special	78 123	81 302
<b>Non Niaga</b> <b>Non Commercial</b>	<b>1 590 519</b>	<b>1 667 705</b>
Rumah Tangga Household	1 579 213	1 654 862
Instansi Pemerintah Government	11 306	12 843
<b>Niaga</b> <b>Trade</b>	<b>139 122</b>	<b>140 776</b>
Kecil Small	125 605	133 757
Besar Large	13 517	7 019
<b>Industri/Industry</b>	–	–
Kecil/Small	–	–
Besar/Large	–	–
<b>Khusus/Exclusively</b>	–	–
Pelabuhan/Port	–	–
Lainnya/Others	–	–
<b>Jumlah</b> <b>Total</b>	<b>1 824 386</b>	<b>1 904 411</b>

Lanjutan Tabel/*Continued Table* 6.2.5

Kecamatan <i>Subdistrict</i>	2020	2021
(1)	(6)	(7)
<b>Sosial</b> <b><i>Social</i></b>	<b>77,779</b>	<b>69,489</b>
Umum <i>General</i>	7,928	6,752
Khusus <i>Special</i>	69,851	62,737
<b>Non Niaga</b> <b><i>Non Commercial</i></b>	<b>1,783,115</b>	<b>1,793,051</b>
Rumah Tangga <i>Household</i>	1,768,145	1,768,618
Instansi Pemerintah <i>Government</i>	14,970	24,433
<b>Niaga</b> <b><i>Trade</i></b>	<b>146,146</b>	<b>140,482</b>
Kecil <i>Small</i>	139,667	134,183
Besar <i>Large</i>	6,479	6,299
<b>Industri/Industry</b>	–	–
Kecil/ <i>Small</i>	–	–
Besar/ <i>Large</i>	–	–
<b>Khusus/Exclusively</b>	–	–
Pelabuhan/ <i>Port</i>	–	–
Lainnya/ <i>Others</i>	–	–
<b>Jumlah</b> <b><i>Total</i></b>	<b>2 007 040</b>	<b>2 003 022</b>

Sumber/*Source*: PDAM Kabupaten Toraja Utara/*Water Supply Company of Toraja Utara Regency*



### 6.3 PERTAMBANGAN MINING

**Tabel** 6.3.1 **Produksi Pertambangan menurut Jenis Barang Galian menurut Jenis Barang di Kabupaten Toraja Utara, 2016-2021**  
*Production of Mining by Commodity Type in Toraja Utara Regency, 2016-2021*

Jenis Galian <i>Commodity Type</i>	Satuan <i>Unit</i>	2016	2017	2018
(1)	(2)	(3)	(4)	(5)
Sirtu <i>Mix Of Sand and Stone</i>	M <sup>3</sup>	31 920,95	33 183,71	62 485,56
Pasir <i>Sand</i>	M <sup>3</sup>	136 039,33	242 325,42	58 773,28
Batu Kali <i>Stone</i>	M <sup>3</sup>	7 987,84	9 161,31	4 221,73
Tanah Sirtu/Urug <i>Hoard Land</i>	M <sup>3</sup>	35 729,02	36 477,58	73 815,1
Kerikil <i>Gravel</i>	M <sup>3</sup>	10 278,16	12 648,11	–
Batu Coral/Agregat <i>Cobble</i>	M <sup>3</sup>	90 053,41	91 042,77	127 391,75
Batu Pecah <i>Split</i>	M <sup>3</sup>	40 011,21	38 857,12	–

Lanjutan Tabel/*Continued Table* 6.3.1

Jenis Galian <i>Commodity Type</i>	Satuan <i>Unit</i>	2019	2020	2021
(1)	(2)	(6)	(7)	(8)
Sirtu <i>Mix Of Sand and Stone</i>	M <sup>3</sup>	6 240	14 439	16 268
Pasir <i>Sand</i>	M <sup>3</sup>	5 485	11 327	10 334
Batu Kali <i>Stone</i>	M <sup>3</sup>	4 199	11 126	10 587
Tanah Sirtu/Urug <i>Hoard Land</i>	M <sup>3</sup>	738	12 404	10 574
Kerikil <i>Gravel</i>	M <sup>3</sup>	2 691	6 824	8 373
Batu Coral/Agregat <i>Cobble</i>	M <sup>3</sup>	–	–	–
Batu Pecah <i>Split</i>	M <sup>3</sup>	–	–	–

Sumber/*Source*: Dinas Perindustrian, Koperasi, UKM Kabupaten Toraja Utara/*Regional Office of Industry Cooperatives, Small and Medium Enterprises of Toraja Utara Regency*

**Tabel**  
**Table 6.3.2****Nilai Retribusi Pertambangan menurut Jenis Barang Galian menurut Jenis Barang di Kabupaten Toraja Utara 2018-2021**  
**Retributions of Mining by Commodity Type in Toraja Utara, 2018-2021**

Jenis Galian Commodity Type	Satuan Unit	2018	2019	2020
(1)	(2)	(3)	(4)	(5)
Sirtu <i>Mix Of Sand and Stone</i>	Rupiah	1 124 739 000	124 795 000	288 787 800
Pasir <i>Sand</i>	Rupiah	611 239 200	109 689 200	216 546 800
Batu Kali <i>Stone</i>	Rupiah	105 542 500	104 965 500	278 141 250
Tanah Sirtu/Urug <i>Hoard Land</i>	Rupiah	885 781 200	7 381 500	120 430 000
Kerikil <i>Gravel</i>	Rupiah	–	67 271 000	170 595 750
Batu Coral/Agregat <i>Cobble</i>	Rupiah	124 739 000	–	–
Batu Pecah <i>Split</i>	Rupiah	–	–	–

Lanjutan Tabel/*Continued Table* 6.3.2

Jenis Galian <i>Commodity Type</i>	Satuan <i>Unit</i>	2021
(1)	(2)	(6)
Sirtu <i>Mix Of Sand and Stone</i>	Rupiah	325 369 000
Pasir <i>Sand</i>	Rupiah	206 680 600
Batu Kali <i>Stone</i>	Rupiah	264 666 250
Tanah Sirtu/Urug <i>Hoard Land</i>	Rupiah	105 737 700
Kerikil <i>Gravel</i>	Rupiah	209 325 000
Batu Coral/Agregat <i>Cobble</i>	Rupiah	–
Batu Pecah <i>Split</i>	Rupiah	–

Sumber/*Source*: Dinas Perindustrian, Koperasi, UKM Kabupaten Toraja Utara/*Regional Office of Industry Cooperatives, Small and Medium Enterprises of Toraja Utara Regency*

<https://torutkab.bps.go.id>

Halaman ini sengaja dikosongkan  
*This page intentionally left blank*

# 7

## HOTEL & PARIWISATA

### Hotel and Tourism

#### JUMLAH HOTEL DAN AKOMODASI LAINNYA

#### NUMBER OF HOTEL AND OTHER ACCOMODATIONS



2020

★★★★★ 2

★★★★☆ 4

★★★☆☆ 2

★★☆☆☆ 3

★★★★★ 40

#### JUMLAH WISATAWAN MANCANEGARA

#### NUMBER OF FOREIGN TOURISTS

2021



2020

730

2021

176

<https://torutkab.bps.go.id>

Halaman ini sengaja dikosongkan  
*This page intentionally left blank*

**PENJELASAN TEKNIS**

- 1. Wisatawan mancanegara** (wisman) ialah setiap pengunjung yang mengunjungi suatu negara di luar tempat tinggalnya, didorong oleh satu atau beberapa keperluan tanpa bermaksud memperoleh penghasilan di tempat yang dikunjungi dan lamanya kunjungan tersebut tidak lebih dari satu tahun (12 bulan). Definisi ini mencakup 2 (dua) kategori wisatawan mancanegara, yaitu :
- a. Wisatawan (turis) ialah setiap pengunjung seperti definisi di atas yang tinggal paling sedikit 24 jam, akan tetapi tidak lebih dari 1 (satu) tahun di tempat yang dikunjungi, dengan maksud antara lain: berlibur, rekreasi, olah raga, bisnis, menghadiri pertemuan, studi, dan kunjungan dengan alasan kesehatan.
  - b. Excursionist ialah setiap pengunjung seperti definisi di atas yang tinggal kurang dari 24 jam di tempat yang dikunjungi (termasuk "Cruise passengers"). Cruise Passengers ialah setiap pengunjung yang tiba di suatu negara di mana mereka tidak menginap di akomodasi yang tersedia di negara tersebut.

**TECHNICAL NOTES**

- 1. An International Visitor** (*foreign tourist*) is any person visiting a country other than his usual place of residence for any reason other than for earning income in the country visited, and the length of stay is no more than one year (12 months). This definition covers two categories of foreign visitors, namely:
- a. "Tourist" is any visitor staying for at least 24 hours, but no more than one year, in the country visited, with the intention of visiting, and for any of these purposes: Pleasure, recreation and sports, Business, visiting friends and relatives, missions, attending meetings, conferences, visit for health reasons and study.
  - b. "Excursionist" is any visitor staying less than 24 hours in the country visited including, "Cruise Passengers", i.e. visitors arriving in a country without staying in any accommodation available in the visited country.



2. **Usaha penyediaan akomodasi** adalah usaha yang menyediakan pelayanan penginapan yang dapat dilengkapi dengan pelayanan pariwisata lainnya. Usaha penyediaan akomodasi dapat berupa hotel, vila, pondok wisata, bumi perkemahan, persinggahan karavan, dan akomodasi lainnya yang digunakan untuk tujuan pariwisata.
  3. **Hotel** adalah penyediaan akomodasi secara harian berupa kamar-kamar di dalam satu bangunan yang dapat dilengkapi dengan jasa pelayanan makan dan minum, kegiatan hiburan dan atau fasilitas lainnya. Hotel terdiri dari hotel berbintang dan hotel non- bintang.
  4. **Hotel bintang** adalah usaha penyediaan jasa pelayanan penginapan, makan minum serta jasa lainnya bagi umum dengan menggunakan sebagian atau seluruh bangunan. Usaha ini dikelola secara komersial serta memenuhi ketentuan persyaratan sebagai hotel bintang (termasuk berlian) yang ditetapkan dalam surat keputusan instansi yang membinanya. Misalnya hotel bintang lima, hotel bintang empat dan seterusnya.
2. **The business of providing accommodation** is a business that provides specialty services that can be equipped with other tourism services. It includes hotel, villa, cottage, camping, caravan stop, and other accommodation that are used for tourism purposes.
  3. **Hotel** is a daily supply of accommodation rooms within a building which can be equipped with eating and drinking services, entertainment activities and/or other facilities. Hotel consists of a classified hotel and a non-classified hotel.
  4. **A star hotel** is the business of providing an accommodation, eating and drinking as well as other services for the public by using a building or a part of a building. It is managed commercially and meets specified requirements as a star hotel (including diamonds) set forth in the decree of fostering agency. For example, five star hotel, four star hotel, and so on.

5. **Tingkat penghunian kamar hotel** adalah persentase banyaknya malam kamar yang dihuni terhadap banyaknya malam kamar yang tersedia.
5. **Room occupancy rate** is the number of room-nights occupied divided by the number of room-nights available, multiplied by 100 percent.
6. **Rata-rata lamanya tamu menginap** adalah banyaknya malam tempat tidur yang terpakai (malam tamu) dengan banyaknya tamu yang menginap di hotel atau akomodasi lainnya.
6. **Average length of stay** is the number of bed-nights used (guest night) divided by the number of guests coming to spend the night at the accommodation.

<https://torutkab.bps.go.id>

**URAIAN**

**Kunjungan Wisatawan**

Jumlah kunjungan wisatawan mancanegara (wisman) pada objek wisata di Kabupaten Toraja Utara tahun 2021 mengalami penurunan yang sangat signifikan. Total kunjungan wisman yang tercatat hanya sebanyak 176 sampai akhir Desember tahun lalu. Hal ini disebabkan pembatasan perjalanan diakibatkan pandemi corona, baik di negara asal wisman maupun di Indonesia.

**DESCRIPTION**

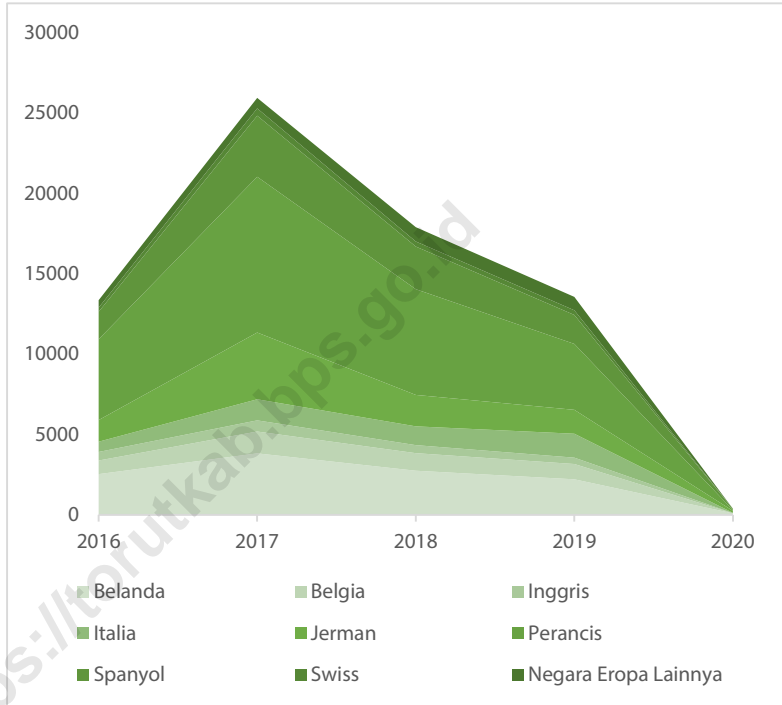
**Tourists**

*Number of 2021 foreign tourists in Toraja Utara Regency drastically down from previous year. There were only 176 foreign tourists visited Toraja Utara Regency as the last December. The number down in response to travel restrictions due to coronavirus outbreak around the world compared to pre-pandemic.*

<https://torutkab.bps.go.id>

**Gambar** 7.1  
**Figures**

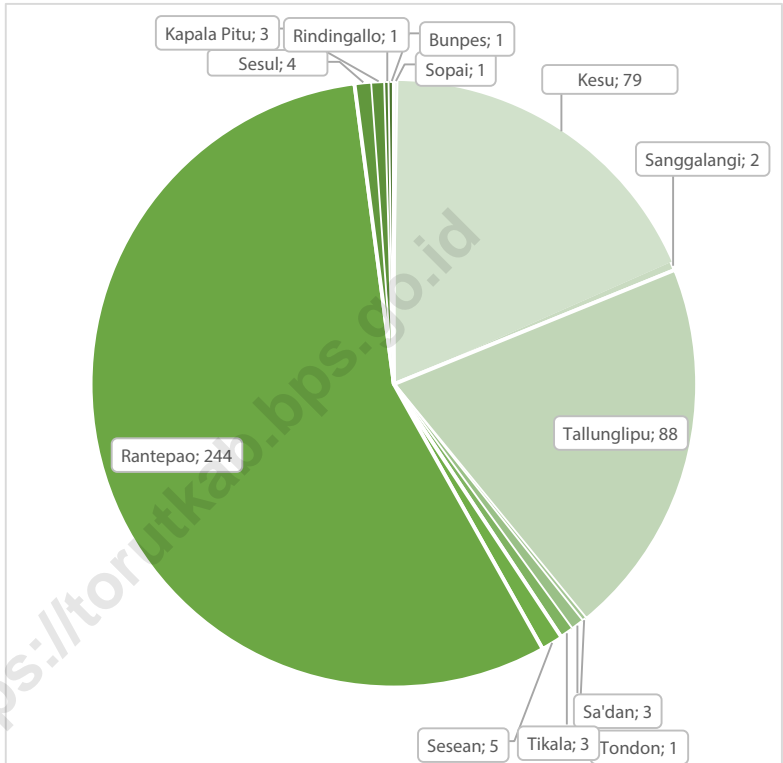
**Jumlah Kunjungan Wisatawan Mancanegara Asal Eropa di Kabupaten Toraja Utara, 2016-2020**  
**Number of European Tourist Visited in Toraja Utara Regency, 2016-2020**



Sumber/Source: Dinas Pariwisata dan Kebudayaan Kabupaten Toraja Utara/ Regional Office of Tourism and Culture of Toraja Utara Regency

**Gambar** 7.2  
**Figures**

**Jumlah Rumah Makan/Restoran Menurut Kecamatan di Kabupaten Toraja Utara, 2021**  
**Number of Restaurants by Subdistrict in Toraja Utara Regency, 2021**



Sumber/Source: Badan Pendapatan Daerah Kabupaten Toraja Utara/Regional Office of Revenue of Toraja Utara Regency

**Tabel**  
**Table** 7.1**Jumlah Rumah Makan/Restoran Menurut Kecamatan di  
Kabupaten Toraja Utara, 2016-2021**  
*Number of Restaurants by Subdistrict in Toraja Utara  
Regency, 2016-2021*

Kecamatan Subdistrict	2016	2017	2018
(1)	(2)	(3)	(4)
010 Sopai	-	2	3
020 Kesu	30	51	59
030 Sanggalangi	-	2	4
040 Buntao	-	3	5
050 Rantebua	-	2	3
060 Nanggala	-	1	1
070 Tondon	1	2	2
080 Tallunglipu	56	84	88
090 Rantepao	145	256	292
100 Tikala	1	1	3
110 Sesean	-	2	4
120 Balusu	-	3	3
130 Sa'dan	-	3	3
140 Bangkelekila	-	1	2
150 Sesean Suloara	-	1	3
160 Kapala Pitu	-	-	4
170 Dende Piongan Napo	-	2	4
180 Awan Rante Karua	1	-	1
190 Rindingallo	-	4	5
200 Buntu Pepasan	-	5	5
210 Baruppu	-	3	4
<b>Toraja Utara</b>	<b>234</b>	<b>428</b>	<b>498</b>

Lanjutan Tabel/*Continued Table 7.1*

Kecamatan Subdistrict	2019	2020	2021
(1)	(5)	(6)	(7)
010 Sopai	3	4	1
020 Kesu	69	70	79
030 Sanggalangi	5	8	2
040 Buntao	5	6	–
050 Rantebua	4	6	–
060 Nanggala	3	4	–
070 Tondon	3	5	1
080 Tallunglipu	92	99	88
090 Rantepao	328	353	244
100 Tikala	6	7	3
110 Sesean	6	12	5
120 Balusu	4	8	–
130 Sa'dan	5	9	3
140 Bangkelekila	2	3	–
150 Sesean Suloara	3	4	4
160 Kapala Pitu	3	1	3
170 Dende Piongan Napo	4	7	–
180 Awan Rante Karua	1	1	–
190 Rindingallo	5	7	1
200 Buntu Pepasan	5	9	1
210 Baruppu	4	4	–
<b>Toraja Utara</b>	<b>560</b>	<b>627</b>	<b>435</b>

Sumber/*Source*: Badan Pendapatan Daerah Kabupaten Toraja Utara/*Regional Office of Revenue of Toraja Utara Regency*

**Tabel**  
**Table** 7.2

**Jumlah Hotel dan Akomodasi Lainnya Menurut Klasifikasi di Kabupaten Toraja Utara, 2016-2021**  
**Number of Hotel and Other Accomodations by Classification in Toraja Utara Regency, 2016-2021**

Tahun Year	Hotel Berbintang Starred Hotels					Akomodasi Lainnya Other Accomodations
	Bintang 1 1 Star	Bintang 2 2 Star	Bintang 3 3 Star	Bintang 4 4 Star	Bintang 5 5 Star	
(1)	(2)	(3)	(4)	(5)	(6)	(7)
2016	4	2	4	3	-	31
2017	4	5	2	2	-	39
2018	3	2	3	2	-	63
2019	3	2	3	2	-	40
2020	3	2	4	2	-	40
2021	...	...	...	...	...	...

Sumber/Source: Dinas Pariwisata dan Kebudayaan Kabupaten Toraja Utara/Regional Office of Tourism and Culture of Toraja Utara Regency



**Tabel**  
**Table** 7.3**Jumlah Wisatawan Nusantara Yang Berkunjung ke  
Kabupaten Toraja Utara Menurut Bulan, 2014-2021  
Number of Domestic Tourists Arrived By Month in Toraja  
Utara Regency, 2014-2021**

<b>Bulan Month</b>	<b>2014</b>	<b>2015</b>	<b>2016</b>
(1)	(2)	(3)	(4)
Januari/January	8 656	5 041	7 163
Februari/February	4 889	3 688	9 161
Maret/March	5 009	2 386	9 693
April/April	5 445	6 584	3 623
Mei/May	4 587	6 951	8 747
Juni/June	7 431	7 862	6 441
Juli/July	4 066	4 066	8 984
Agustus/August	8 238	8 238	4 855
September/September	4 016	4 016	11 876
Oktober/October	5 458	9 256	12 553
November/November	6 136	10 509	9 471
Desember/December	7 501	18 865	20 161
<b>Toraja Utara</b>	<b>71 432</b>	<b>87 462</b>	<b>112 728</b>

Lanjutan Tabel/*Continued Table 7.3*

<b>Bulan Month</b>	<b>2017</b>	<b>2018</b>	<b>2019</b>
(1)	(5)	(6)	(7)
Januari/ <i>January</i>	17 245	19 281	43 789
Februari/ <i>February</i>	10 556	12 731	13 893
Maret/ <i>March</i>	13 990	13 348	14 680
April/ <i>April</i>	19 466	16 836	12 988
Mei/ <i>May</i>	16 490	15 644	22 174
Juni/ <i>June</i>	18 363	20 164	27 582
Juli/ <i>July</i>	40 639	35 876	37 860
Agustus/ <i>August</i>	16 977	16 919	25 820
September/ <i>September</i>	19 924	23 094	24 445
Oktober/ <i>October</i>	7 684	19 893	15 870
November/ <i>November</i>	9 303	20 839	42 860
Desember/ <i>December</i>	32 573	42 282	51 205
<b>Toraja Utara</b>	<b>223 210</b>	<b>256 907</b>	<b>333 166</b>

Lanjutan Tabel/Continued Table 7.3

<b>Bulan Month</b>	<b>2020</b>	<b>2021</b>
(1)	(8)	(9)
Januari/January	34 492	7 264
Februari/February	7 510	2 905
Maret/March	4 352	4 841
April/April	-	6 312
Mei/May	-	5 122
Juni/June	-	6 642
Juli/July	2 670	12 907
Agustus/August	7 987	5 488
September/September	4 736	12 335
Oktober/October	5 862	12 509
November/November	12 210	13 840
Desember/December	29 450	33 887
<b>Toraja Utara</b>	<b>109 269</b>	<b>124 052</b>

Sumber/Source: Dinas Pariwisata dan Kebudayaan Kabupaten Toraja Utara/Regional Office of Tourism and Culture of Toraja Utara Regency

**Tabel**  
**Table** 7.4**Jumlah Wisatawan Mancanegara Yang Berkunjung ke  
Kabupaten Toraja Utara Menurut Bulan, 2014-2021**  
**Number of Foreign Tourists Arrived By Month in Toraja Utara  
Regency, 2014-2021**

<b>Bulan Month</b>	<b>2014</b>	<b>2015</b>	<b>2016</b>
(1)	(2)	(3)	(4)
Januari/January	2 056	2 292	1 112
Februari/February	1 160	2 046	2 743
Maret/March	1 426	929	3 481
April/April	2 022	2 310	1 643
Mei/May	2 740	4 035	5 323
Juni/June	4 591	2 799	3 918
Juli/July	3 042	3 042	5 418
Agustus/August	7 914	7 914	4 079
September/September	3 216	3 216	9 337
Oktober/October	6 087	5 290	7 381
November/November	2 623	3 405	3 451
Desember/December	4 181	6 297	3 907
<b>Toraja Utara</b>	<b>41 058</b>	<b>43 575</b>	<b>51 793</b>

Lanjutan Tabel/*Continued Table 7.4*

<b>Bulan Month</b>	<b>2017</b>	<b>2018</b>	<b>2019</b>
(1)	(5)	(6)	(7)
Januari/ <i>January</i>	4 262	3 491	3 464
Februari/ <i>February</i>	3 093	1 353	717
Maret/ <i>March</i>	1 528	1 418	688
April/ <i>April</i>	3 036	2 029	764
Mei/ <i>May</i>	3 382	2 939	1 626
Juni/ <i>June</i>	3 723	3 601	1 162
Juli/ <i>July</i>	8 572	7 433	3 958
Agustus/ <i>August</i>	11 027	9 053	5 482
September/ <i>September</i>	10 718	7 429	4 760
Oktober/ <i>October</i>	4 661	6 038	3 292
November/ <i>November</i>	3 204	2 464	3 986
Desember/ <i>December</i>	5 150	5 959	2 373
<b>Toraja Utara</b>	<b>62 356</b>	<b>53 207</b>	<b>32 272</b>

Lanjutan Tabel/*Continued Table 7.4*

<b>Bulan Month</b>	<b>2020</b>	<b>2021</b>
(1)	(8)	(9)
Januari/ <i>January</i>	483	-
Februari/ <i>February</i>	247	-
Maret/ <i>March</i>	-	16
April/ <i>April</i>	-	6
Mei/ <i>May</i>	-	7
Juni/ <i>June</i>	-	39
Juli/ <i>July</i>	-	16
Agustus/ <i>August</i>	-	9
September/ <i>September</i>	-	21
Oktober/ <i>October</i>	-	41
November/ <i>November</i>	-	16
Desember/ <i>December</i>	-	8
<b>Toraja Utara</b>	<b>730</b>	<b>179</b>

Sumber/*Source*: Dinas Pariwisata dan Kebudayaan Kabupaten Toraja Utara/*Regional Office of Tourism and Culture of Toraja Utara Regency*

**Tabel**  
**Table** 7.5

**Jumlah Wisatawan Mancanegara Yang Berkunjung ke  
Kabupaten Toraja Utara Menurut Kewarganegaraan,  
2016-2021**  
*Number of Foreign Tourists Arrived By Nationality in Toraja  
Utara Regency, 2016-2021*

Kewarganegaraan <i>Nationality</i>	2016	2017	2018
(1)	(2)	(3)	(4)
Belanda/ <i>Netherlands</i>	2 530	3 821	2 741
Belgia/ <i>Belgium</i>	846	1 359	1 093
Inggris/ <i>United Kingdom</i>	533	694	499
Italia/ <i>Italy</i>	638	1 312	1 169
Jerman/ <i>Germany</i>	1 346	4 153	1 955
Perancis/ <i>France</i>	5 026	9 689	6 579
Spanyol/ <i>Spain</i>	1 708	3 802	2 653
Swiss/ <i>Switzerland</i>	260	455	314
Negara Eropa Lainnya <i>Other European Countries</i>	464	653	892
<b>Eropa/<i>Europe</i></b>	<b>13 351</b>	<b>25 938</b>	<b>17 895</b>
Amerika Serikat <i>United States of America</i>	708	412	612
Kanada/ <i>Canada</i>	186	287	134
Australia/ <i>Australia</i>	571	315	242
Selandira Baru/ <i>New Zealand</i>	332	314	45
<b>Amerika Utara dan Oceania <i>North America and Oceania</i></b>	<b>1 797</b>	<b>1 328</b>	<b>1 033</b>
Jepang/ <i>Japan</i>	322	644	596
Cina/ <i>China</i>	98	266	72
Malaysia/ <i>Malaysia</i>	204	174	111
Singapura/ <i>Singapore</i>	160	217	156
<b>Asia/<i>Asia</i></b>	<b>784</b>	<b>1 301</b>	<b>935</b>
<b>Lainnya <i>Other Countries</i></b>	<b>38 861</b>	<b>33 789</b>	<b>33 344</b>
<b>JUMLAH <i>TOTAL</i></b>	<b>54 793</b>	<b>62 356</b>	<b>53 207</b>

Lanjutan Tabel/Continued Table 7.5

<b>Kewarganegaraan Nationality</b>	<b>2019</b>	<b>2020</b>	<b>2021</b>
(1)	(5)	(6)	(7)
Belanda/ <i>Netherlands</i>	2 207	91	...
Belgia/ <i>Belgium</i>	952	2	...
Inggris/ <i>United Kingdom</i>	395	12	...
Italia/ <i>Italy</i>	1 488	16	...
Jerman/ <i>Germany</i>	1 488	124	...
Perancis/ <i>France</i>	4 100	49	...
Spanyol/ <i>Spain</i>	1 802	67	...
Swiss/ <i>Switzerland</i>	291	10	...
Negara Eropa Lainnya <i>Other European Countries</i>	833	5	...
<b>Eropa/<i>Europe</i></b>	<b>13 556</b>	<b>391</b>	<b>...</b>
Amerika Serikat <i>United States of America</i>	455	14	...
Kanada/ <i>Canada</i>	272	6	...
Australia/ <i>Australia</i>	338	19	...
Selandira Baru/ <i>New Zealand</i>	27	-	...
<b>Amerika Utara dan Oceania <i>North America and Oceania</i></b>	<b>1 092</b>	<b>39</b>	<b>...</b>
Jepang/ <i>Japan</i>	289	17	...
Cina/ <i>China</i>	86	-	...
Malaysia/ <i>Malaysia</i>	264	20	...
Singapura/ <i>Singapore</i>	164	3	...
<b>Asia/<i>Asia</i></b>	<b>803</b>	<b>60</b>	<b>...</b>
<b>Lainnya <i>Other Countries</i></b>	<b>17 277</b>	<b>240</b>	<b>...</b>
<b>JUMLAH TOTAL</b>	<b>32 272</b>	<b>730</b>	<b>179</b>

Sumber/Source: Dinas Pariwisata dan Kebudayaan Kabupaten Toraja Utara/ *Regional Office of Tourism and Culture of Toraja Utara Regency*



<https://torutkab.bps.go.id>

Halaman ini sengaja dikosongkan  
*This page intentionally left blank*

# 8

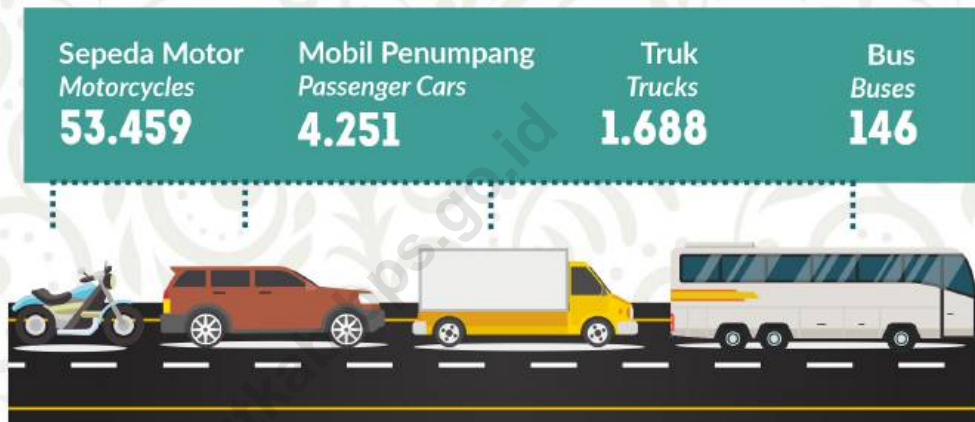
## TRANSPORTASI & KOMUNIKASI

*Transportation and Communication*

2021

### JUMLAH KENDARAAN BERMOTOR MENURUT JENIS KENDARAAN

NUMBER OF VEHICLES BY TYPE OF VEHICLE



Sumber : **SAMSAT TORAJA UTARA**

Source : One-stop Administration Services Office of Toraja Utara

### PANJANG JALAN MENURUT KONDISI JALAN DALAM KILOMETER

LENGTH OF ROADS BY ROAD CONDITION IN KILOMETRES



Sumber :

**DINAS PEKERJAAN UMUM DAN TATA RUANG KABUPATEN TORAJA UTARA**

Source :

Regional Office of Housing and Urban Development of Toraja Utara Regency

<https://torutkab.bps.go.id>

Halaman ini sengaja dikosongkan  
*This page intentionally left blank*

**PENJELASAN TEKNIS****TECHNICAL NOTES**

1. **Jalan negara** adalah jalan yg dibangun untuk transportasi lintas nasional, sehingga langsung menjadi tanggung jawab negara.
2. **Jalan provinsi** adalah jalan yg menjadi penghubung antar kabupaten/kota menjadi tanggung jawab pemerintah provinsi.
3. **Jalan kabupaten** adalah jalan yang menghubungkan ibukota kabupaten dengan ibukota kecamatan, dan menjadi tanggung jawab pemerintah kabupaten.
4. **Kendaraan bermotor** adalah setiap kendaraan yang digerakkan oleh peralatan teknik yang ada pada kendaraan tersebut, biasanya digunakan untuk angkutan orang atau barang di atas jalan raya selain kendaraan yang berjalan di atas rel. Kendaraan bermotor yang dicatat adalah semua jenis kendaraan kecuali kendaraan bermotor TNI/Polri dan Korps Diplomatik.

1. **State road** is road built for the transportation of cross-national, so into state responsibility.
2. **Provincial roads** is road becomes a liaison between the district / city are the responsibility of the provincial government.
3. **District road** is the road connect the capital districts with the subdistrict, and the responsibility of the district government.
4. **Motor vehicles** are any kind of vehicles motorized by machine set up in those vehicles, they are usually used for transporting peoples or goods on roads except vehicles moving along a railway line. The data cover all kinds of motor vehicles except those belong to Indonesia Army Force Indonesian State Police and Diplomatic Corps.

5. **Mobil penumpang** adalah setiap kendaraan bermotor yang dilengkapi dengan tempat duduk untuk sebanyak-banyaknya delapan orang, tidak termasuk tempat duduk untuk pengemudi, baik dilengkapi atau tidak dilengkapi bagasi.
5. *Passenger cars* are any motor vehicles with no more than eight seats, excluding seat for driver, it can be with or without hoot.
6. **Mobil bis** adalah setiap kendaraan bermotor yang dilengkapi dengan tempat duduk untuk lebih dari delapan orang, tidak termasuk tempat duduk untuk pengemudi, baik dilengkapi atau tidak dilengkapi bagasi.
6. *Buses* are large passenger cars having seats for more than eight passengers, excluding seat for driver, it can be with or without hoot.
7. **Mobil truk** adalah setiap kendaraan bermotor yang digunakan untuk angkutan barang, selain mobil penumpang, mobil bis dan kendaraan bermotor roda dua.
7. *Trucks* are any motor vehicles used to transport goods excluding passenger cars, buses, and motorcycles.

**URAIAN****DESCRIPTION****Transportasi**

Kendaraan di Kabupaten Toraja Utara didominasi oleh sepeda motor. Jumlah sepeda motor berkontribusi lebih dari 88 persen terhadap total kendaraan dari tujuh kategori kendaraan di Kabupaten Toraja Utara pada akhir tahun 2021.

Total panjang jalan di Toraja Utara pada akhir tahun 2021 adalah sebesar 901,35 kilometer, dimana 744,40 kilometer (82,58 persen) merupakan jalan yang dikelola oleh pemerintah daerah.

**Komunikasi**

Banyaknya kantor pos yang ada di Kabupaten Toraja Utara pada tahun 2021 ada tiga yang terletak di pusat dan sekitar pusat kabupaten.

**Transportation**

*Number of vehicles in Toraja Utara Regency dominated by motorcycles. Total motorcycles contributed more than 88 percent to its total vehicles (7 categories) in Toraja Utara Regency by end of last year.*

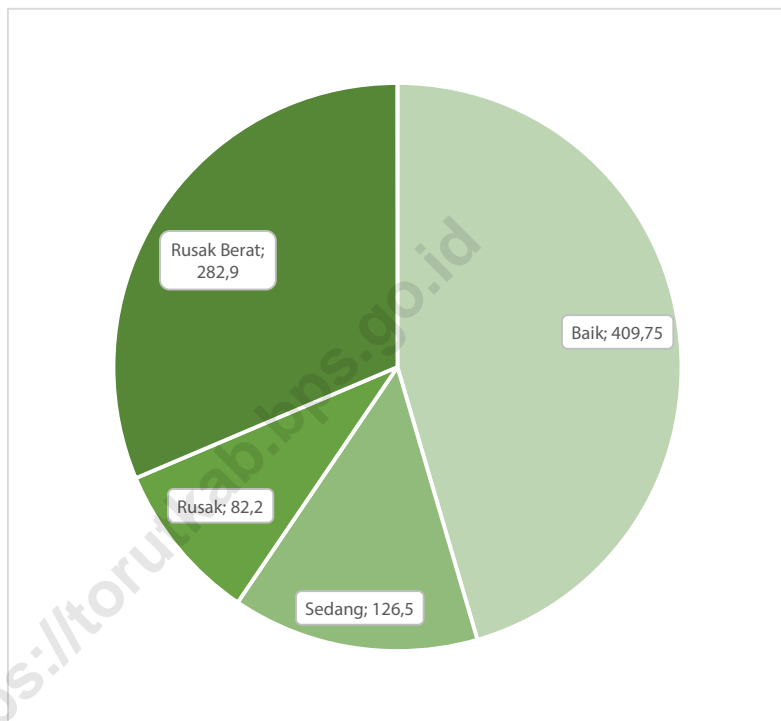
*Length of roads in Toraja Utara Regency in 2021 were 901.35 kilometres, with 744.40 kilometres (82.58 percent) under the regency government provision.*

**Communication**

*There were only three post offices in all Toraja Utara Regency area.*

**Gambar** 8.1  
**Figures**

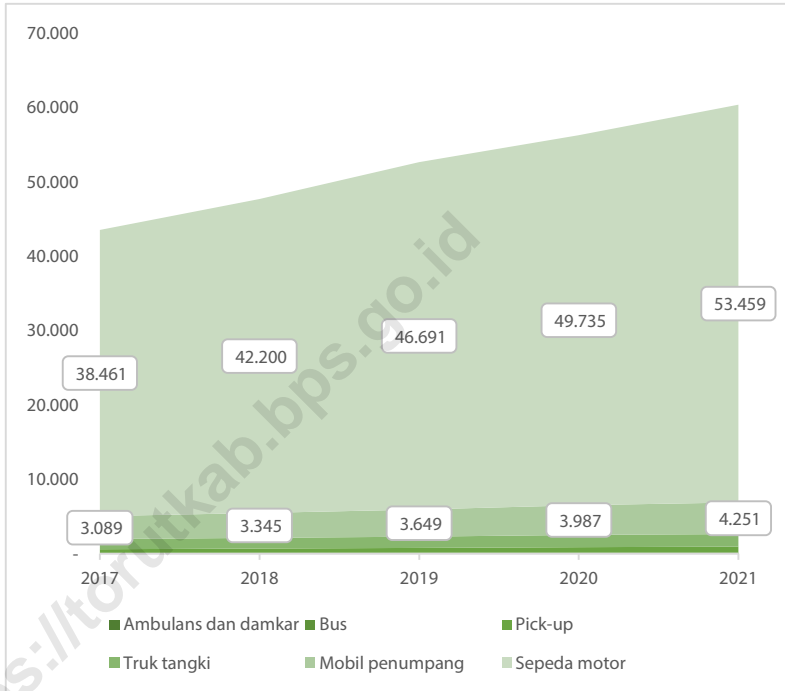
**Panjang Jalan Menurut Kondisi Jalan di Kabupaten Toraja Utara (km), 2021**  
***Length of Roads by Condition of Roads in Toraja Utara Regency (km), 2021***



Sumber/Source: Dinas Pekerjaan Umum dan Tata Ruang Kabupaten Toraja Utara/Regional Office of Housing and Urban Development of Toraja Utara Regency

**Gambar 8.2**  
**Figures**

**Jumlah Kendaraan Bermotor Menurut Jenis Kendaraan (unit) di Kabupaten Toraja Utara, 2017–2021**  
**Number of Registered Motor Vehicles by Type of Motor Vehicles (units) in Toraja Utara Regency, 2017–2021**



Sumber/Source: SAMSAT Toraja Utara/One-stop Administration Services Office of Toraja Utara



## 8.1 TRANSPORTASI TRANSPORTATION

**Tabel 8.1.1** Panjang Jalan Menurut Tingkat Kewenangan Pemerintahan di Kabupaten Toraja Utara (km), 2018–2021  
**Table** Length of Roads by Level of Government Authority in Toraja Utara Regency (km), 2018–2021

Tingkat Kewenangan Pemerintahan Level of Government Authority	2018	2019	2020	2021
(1)	(2)	(3)	(4)	(5)
Negara/State	34,70	34,70	34,70	31,45
Provinsi/Province	...	125,61	125,61	125,50
Kabupaten/Kota Regency/Municipality	...	744,40	744,40	744,40
<b>Jumlah/Total</b>	<b>904,71</b>	<b>904,71</b>	<b>904,71</b>	<b>901,35</b>

Sumber/Source: Dinas Pekerjaan Umum dan Tata Ruang Kabupaten Toraja Utara/Regional Office of Housing and Urban Development of Toraja Utara Regency

**Tabel 8.1.2** Panjang Jalan Menurut Jenis Permukaan Jalan di Kabupaten Toraja Utara (km), 2018–2021  
**Length of Roads by Type of Road Surface in Toraja Utara Regency (km), 2018–2021**

Jenis Permukaan Jalan Type of Road Surface	2018	2019 <sup>1</sup>	2020 <sup>1</sup>	2021
(1)	(2)	(3)	(4)	(5)
Aspal/Paved	...	283,22	288,42	323,55
Kerikil/Gravel	...	137,31	132,11	85,20
Tanah/Soil	...	184,42	184,42	154,10
Lainnya/Others	...	297,76	297,76	338,50
<b>Jumlah/Total</b>	<b>904,71</b>	<b>904,71</b>	<b>904,71</b>	<b>901,35</b>

Sumber/Source: <sup>1</sup>Terdapat diskrepansi sebesar 2 kilometer jalan yang merupakan kewenangan pemerintah Kabupaten/There were 2 kilometres discrepancy on regency level road

Sumber/Source: Dinas Pekerjaan Umum dan Tata Ruang Kabupaten Toraja Utara/Regional Office of Housing and Urban Development of Toraja Utara Regency

**Tabel** 8.1.3 **Panjang Jalan Menurut Kondisi Jalan di Kabupaten Toraja Utara (km), 2018–2021**  
**Table** **Length of Roads by Condition of Roads in Toraja Utara Regency (km), 2018–2021**

<b>Kondisi Jalan</b> <b>Condition of Roads</b>	<b>2018</b>	<b>2019</b>	<b>2020</b>	<b>2021</b>
(1)	(2)	(3)	(4)	(5)
Baik/ <i>Good</i>	...	267,46	307,46	409,75
Sedang/ <i>Moderate</i>	...	217,61	217,61	126,50
Rusak/ <i>Damage</i>	...	143,32	128,52	82,20
Rusak Berat/ <i>Severely Damage</i>	...	276,32	251,12	282,90
<b>Jumlah/Total</b>	<b>904,71</b>	<b>904,71</b>	<b>904,71</b>	<b>901,35</b>

Sumber/*Source*: Dinas Pekerjaan Umum dan Tata Ruang Kabupaten Toraja Utara/*Regional Office of Housing and Urban Development of Toraja Utara Regency*

**Tabel**  
**Table** 8.1.4

**Jumlah Kendaraan Bermotor Menurut Jenis Kendaraan  
(unit) di Kabupaten Toraja Utara, 2017–2021**  
**Number of Registered Motor Vehicles by Type of Motor  
Vehicles (units) in Toraja Utara Regency, 2017–2021**

Akhir Tahun End of Year	Mobil Penumpang Passenger Cars	Bus Buses	Truk Tangki Trucks	Sepeda Motor Motorcycles
(1)	(2)	(3)	(4)	(5)
2017	3 089	112	1 363	38 461
2018	3 345	126	1 434	42 300
2019	3 649	140	1 511	46 691
2020	3 987	145	1 650	49 735
2021	4,251	146	1,688	53,459

Lanjutan Tabel/*Continued Table 8.1.4*

<b>Akhir Tahun End of Year</b>	<b>Pick-up Double Cabin Box</b>	<b>Ambulans dan Damkar Ambulances and Fire Engines</b>	<b>Alat Berat Heavy Machineries</b>	<b>Jumlah Total</b>
<b>(1)</b>	<b>(6)</b>	<b>(7)</b>	<b>(8)</b>	<b>(9)</b>
2017	488	25	4	43 542
2018	564	27	-	47 696
2019	634	27	-	52 652
2020	722	34	-	56 273
2021	792	36	-	60,372

Sumber/Source: SAMSAT Toraja Utara/One-stop Administration Services Office of Toraja Utara

## 8.2 KOMUNIKASI COMMUNICATION

**Tabel 8.2.1** Jumlah Kantor Pos Pembantu Menurut Kecamatan di Kabupaten Toraja Utara, 2017–2021  
*Number of Post Offices Subsidiaries by Subdistrict in Toraja Utara Regency, 2017–2021*

Kecamatan Subdistrict	2017	2018	2019	2020	2021
(1)	(2)	(3)	(4)	(5)	(5)
010 Sopai	–	–	–	–	–
020 Kesu	–	–	–	–	–
030 Sanggalangi	–	–	–	–	–
040 Buntao	–	–	–	–	–
050 Rantebua	–	–	–	–	–
060 Nanggala	–	–	–	–	–
070 Tondon	–	–	–	–	–
080 Tallunglipu	–	–	–	–	1
090 Rantepao	1	1	1	1	1
100 Tikala	–	–	–	–	–
110 Sesean	–	–	–	–	1
120 Balusu	–	–	–	–	–
130 Sa'dan	–	–	–	–	–
140 Bangkelekila	–	–	–	–	–
150 Sesean Suloara	–	–	–	–	–
160 Kapala Pitu	–	–	–	–	–
170 Dende Piongan Napo	–	–	–	–	–
180 Awan Rante Karua	–	–	–	–	–
190 Rindingallo	–	–	–	–	–
200 Buntu Pepasan	–	–	–	–	–
210 Baruppu	–	–	–	–	–
<b>Toraja Utara</b>	<b>1</b>	<b>1</b>	<b>1</b>	<b>1</b>	<b>3</b>

Sumber/Source : Kantor Pos dan Giro Kabupaten Toraja Utara/Post and Giro Office of Toraja Utara Regency

<https://torutkab.bps.go.id>

Halaman ini sengaja dikosongkan  
*This page intentionally left blank*

# 9

## PERBANKAN & KOPERASI

*Banking and Cooperative*

2021

### JUMLAH KANTOR BANK

NUMBER OF BANK OFFICES



Kantor Cabang Pembantu (KCP)  
Sub-Branch Office

2

Kantor di Bawah KCP  
Under Sub-Branch Office

10

### JUMLAH DAN NILAI TABUNGAN<sup>1</sup>, GIRO<sup>2</sup>, DEPOSITO<sup>3</sup> BULAN DESEMBER

NUMBER AND VALUE OF SAVING<sup>1</sup>, ROUND<sup>2</sup> AND DEPOSIT<sup>3</sup> IN DECEMBER



#### JUMLAH REKENING

1

13.993

2

207

3

144

Nominal Rekening

Rp 134.100.532.117

Rp 17.748.012.255

Rp 67.586.100.000

Sumber :

**OTORITAS JASA KEUANGAN**

Source : Indonesia Financial Services Authority



<https://torutkab.bps.go.id>

Halaman ini sengaja dikosongkan  
*This page intentionally left blank*

**PENJELASAN TEKNIS**

1. Data statistik perbankan bersumber dari Otoritas Jasa Keuangan.
2. Kantor bank terdiri dari Kantor Cabang (KC), Kantor Cabang Pembantu (KCP), dan kantor di bawah KCP.
3. **Koperasi** adalah organisasi bisnis yang dimiliki dan dioperasikan oleh orang-seorang demi kepentingan bersama. Koperasi melandaskan kegiatan berdasarkan prinsip gerakan ekonomi rakyat yang berdasarkan asas kekeluargaan.
4. **Jenis Koperasi** antara lain:
  - a. KUD (Koperasi Unit Desa)
  - b. KPR (Kredit Perumahan Rakyat)
  - c. KOPKAR (Koperasi Karyawan)
  - d. Lainnya (Koperasi Simpan Pinjam, dan lain-lain)

**TECHNICAL NOTES**

1. *Banking statistics are obtained from the Financial Services Authority.*
2. *Bank offices consist of branch office (KC), sub branch office (KCP), and offices under KCP.*
3. **Cooperative** is a cooperative is a business organization owned and operated by the individual for the common interest. Cooperatives bases its activities on the principle of people's economic movement based on the principle of kinship.
4. **Types of Cooperatives:**
  - a. KUD
  - b. KPR
  - c. KOPKAR
  - d. Other Cooperatives

**ULASAN**

**DESCRIPTION**

**Perbankan**

Pada tahun 2021, terdapat dua kantor bank yang berstatus sebagai kantor cabang pembantu (KCP) dan 10 kantor di bawah KCP di Kabupaten Toraja Utara.

Pada bulan Desember 2021, total nilai tabungan, giro, dan deposit yang ada pada kantor bank di Kabupaten Toraja Utara berjumlah masing-masing 134 milyar, 17 milyar, dan 67 milyar rupiah.

**Koperasi**

Pada tahun 2021, Kecamatan Nanggala memiliki dua koperasi unit desa (KUD).

**Banking**

*In 2021, there were 2 sub-branch office banks and 10 under sub-branch office bank in Toraja Utara Regency.*

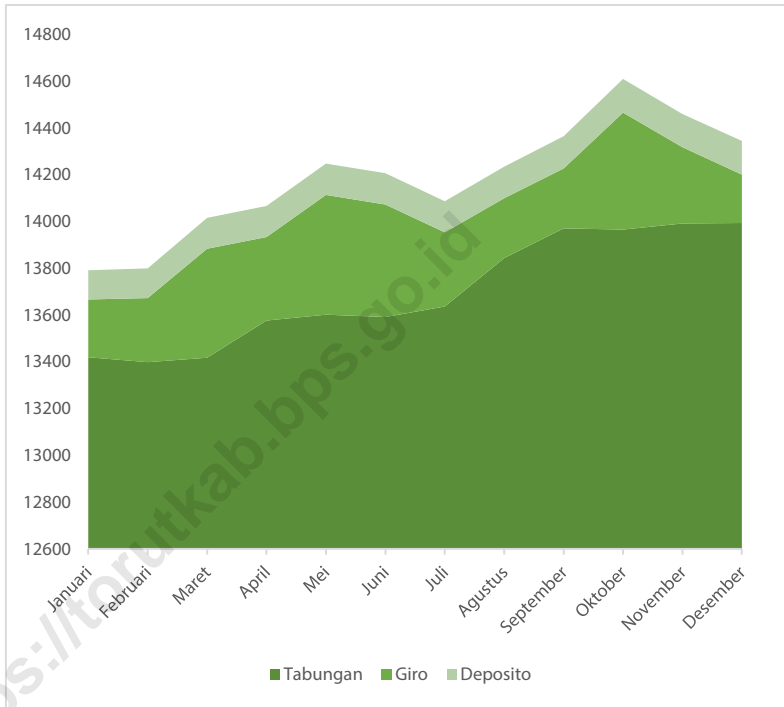
*At the end of December 2021, the total savings, rounds, and deposits stored in office banks in Toraja Utara Regency 134 billion, 17 billion and 67 billion rupiahs each.*

**Cooperative**

*In 2021, there were 2 KUD offices located in Nanggala Subdistrict.*

**Gambar** 9.1  
**Figures**

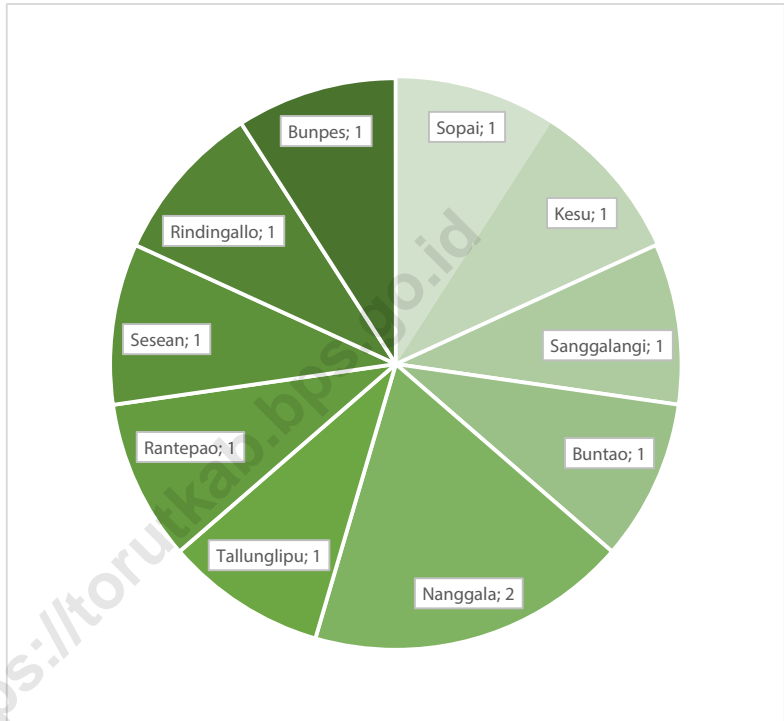
**Jumlah Rekening Tabungan, Giro, dan Deposito Menurut Bulan di Kabupaten Toraja Utara, 2021**  
**Number of Saving, Round and Deposit Accounts by Month in Toraja Utara Regency, 2021**



Sumber/Source: Otoritas Jasa Keuangan/Indonesia Financial Services Authority

**Gambar** 9.2  
**Figures**

**Jumlah Koperasi Unit Desa (KUD) Menurut Kecamatan di Kabupaten Toraja Utara, 2021**  
**Number of KUD by Subdistrict in Toraja Utara Regency, 2021**



Sumber/Source: Dinas Perindustrian, Koperasi, dan UMKM Kabupaten Toraja Utara/Regional Office of Industry, Cooperatives, Small and Medium Enterprises of Toraja Utara Regency

## 9.1 PERBANKAN BANKING

**Tabel** 9.1.1 **Jumlah Kantor Bank Menurut Kelompok Bank di Kabupaten Toraja Utara, 2015–2021**  
**Table** 9.1.1 **Number of Bank Offices by Group of Bank in Toraja Utara Regency, 2015–2021**

Kelompok Bank <i>Group of Banks</i>	2015		
	Kantor Cabang <i>Branch Office</i>	Kantor Cabang Pembantu (KCP) <i>Sub-Branch Office</i>	Kantor di Bawah KCP <i>Under Sub-Branch Office</i>
(1)	(2)	(3)	(4)
<b>Bank Umum Konvensional</b> <i>Conventional-based Commercial Banks</i>			
Bank Persero <i>State Banks</i>	-	-	2
Bank Pembangunan Daerah <i>Regional Government Banks</i>	-	1	-
Bank Swasta Nasional <i>Private National Banks</i>	-	-	-
Kantor Cabang Bank Asing <i>Branches of Foreign Banks</i>	-	-	-
<b>Bank Umum Syariah</b> <i>Sharia-based Commercial Banks</i>			
Bank Pembangunan Daerah <i>Regional Government Banks</i>	-	-	-
Bank Swasta Nasional <i>Private National Banks</i>	-	-	-

Lanjutan Tabel/*Continued Table 9.1.1*

Kelompok Bank <i>Group of Banks</i>	2016		
	Kantor Cabang <i>Branch Office</i>	Kantor Cabang Pembantu (KCP) <i>Sub-Branch Office</i>	Kantor di Bawah KCP <i>Under Sub-Branch Office</i>
(1)	(5)	(6)	(7)
<b>Bank Umum Konvensional</b> <i>Conventional-based Commercial Banks</i>			
Bank Persero <i>State Banks</i>	-	2	2
Bank Pembangunan Daerah <i>Regional Government Banks</i>	-	1	-
Bank Swasta Nasional <i>Private National Banks</i>	-	-	-
Kantor Cabang Bank Asing <i>Branches of Foreign Banks</i>	-	-	-
<b>Bank Umum Syariah</b> <i>Sharia-based Commercial Banks</i>			
Bank Pembangunan Daerah <i>Regional Government Banks</i>	-	-	-
Bank Swasta Nasional <i>Private National Banks</i>	-	-	-

Lanjutan Tabel/Continued Table 9.1.1

Kelompok Bank <i>Group of Banks</i>	2017		
	Kantor Cabang <i>Branch Office</i>	Kantor Cabang Pembantu (KCP) <i>Sub-Branch Office</i>	Kantor di Bawah KCP <i>Under Sub-Branch Office</i>
(1)	(8)	(9)	(10)
<b>Bank Umum Konvensional</b> <i>Conventional-based Commercial Banks</i>			
Bank Persero <i>State Banks</i>	-	2	2
Bank Pembangunan Daerah <i>Regional Government Banks</i>	1	1	-
Bank Swasta Nasional <i>Private National Banks</i>	-	-	-
Kantor Cabang Bank Asing <i>Branches of Foreign Banks</i>	-	-	-
<b>Bank Umum Syariah</b> <i>Sharia-based Commercial Banks</i>			
Bank Pembangunan Daerah <i>Regional Government Banks</i>	-	-	-
Bank Swasta Nasional <i>Private National Banks</i>	-	-	-



Lanjutan Tabel/Continued Table 9.1.1

Kelompok Bank <i>Group of Banks</i>	2018		
	Kantor Cabang <i>Branch Office</i>	Kantor Cabang Pembantu (KCP) <i>Sub-Branch Office</i>	Kantor di Bawah KCP <i>Under Sub-Branch Office</i>
(1)	(11)	(12)	(13)
<b>Bank Umum Konvensional</b> <i>Conventional-based Commercial Banks</i>			
Bank Persero <i>State Banks</i>	-	3	2
Bank Pembangunan Daerah <i>Regional Government Banks</i>	1	1	-
Bank Swasta Nasional <i>Private National Banks</i>	-	-	-
Kantor Cabang Bank Asing <i>Branches of Foreign Banks</i>	-	-	-
<b>Bank Umum Syariah</b> <i>Sharia-based Commercial Banks</i>			
Bank Pembangunan Daerah <i>Regional Government Banks</i>	-	-	-
Bank Swasta Nasional <i>Private National Banks</i>	-	-	-

Lanjutan Tabel/*Continued Table* 9.1.1

Kelompok Bank <i>Group of Banks</i>	2019		
	Kantor Cabang <i>Branch Office</i>	Kantor Cabang Pembantu (KCP) <i>Sub-Branch Office</i>	Kantor di Bawah KCP <i>Under Sub-Branch Office</i>
(1)	(14)	(15)	(16)
<b>Bank Umum Konvensional</b> <i>Conventional-based Commercial Banks</i>			
Bank Persero <i>State Banks</i>	-	3	2
Bank Pembangunan Daerah <i>Regional Government Banks</i>	1	1	-
Bank Swasta Nasional <i>Private National Banks</i>	-	-	-
Kantor Cabang Bank Asing <i>Branches of Foreign Banks</i>	-	-	-
<b>Bank Umum Syariah</b> <i>Sharia-based Commercial Banks</i>			
Bank Pembangunan Daerah <i>Regional Government Banks</i>	-	-	-
Bank Swasta Nasional <i>Private National Banks</i>	-	-	-

Lanjutan Tabel/Continued Table 9.1.1

Kelompok Bank <i>Group of Banks</i>	2020		
	Kantor Cabang <i>Branch Office</i>	Kantor Cabang Pembantu (KCP) <i>Sub-Branch Office</i>	Kantor di Bawah KCP <i>Under Sub-Branch Office</i>
(1)	(17)	(18)	(19)
<b>Bank Umum Konvensional</b> <i>Conventional-based Commercial Banks</i>			
Bank Persero <i>State Banks</i>	-	3	2
Bank Pembangunan Daerah <i>Regional Government Banks</i>	1	1	-
Bank Swasta Nasional <i>Private National Banks</i>	-	-	-
Kantor Cabang Bank Asing <i>Branches of Foreign Banks</i>	-	-	-
<b>Bank Umum Syariah</b> <i>Sharia-based Commercial Banks</i>			
Bank Pembangunan Daerah <i>Regional Government Banks</i>	-	-	-
Bank Swasta Nasional <i>Private National Banks</i>	-	-	-

Lanjutan Tabel/*Continued Table* 9.1.1

Kelompok Bank <i>Group of Banks</i>	2021		
	Kantor Cabang <i>Branch Office</i>	Kantor Cabang Pembantu (KCP) <i>Sub-Branch Office</i>	Kantor di Bawah KCP <i>Under Sub-Branch Office</i>
(1)	(17)	(18)	(19)
<b>Bank Umum Konvensional</b> <i>Conventional-based Commercial Banks</i>			
Bank Persero <i>State Banks</i>	-	1	10
Bank Pembangunan Daerah <i>Regional Government Banks</i>	1	-	-
Bank Swasta Nasional <i>Private National Banks</i>	-	1	-
Kantor Cabang Bank Asing <i>Branches of Foreign Banks</i>	-	-	-
<b>Bank Umum Syariah</b> <i>Sharia-based Commercial Banks</i>			
Bank Pembangunan Daerah <i>Regional Government Banks</i>	-	-	-
Bank Swasta Nasional <i>Private National Banks</i>	-	-	-

Sumber/*Source*: Otoritas Jasa Keuangan/*Indonesia Financial Services Authority*

**Tabel**  
**Table** 9.1.2

**Posisi Kredit Bank Umum Menurut Bulan dan Sektor  
Ekonomi (rupiah) di Kabupaten Toraja Utara, 2021**  
**Value of Commercial Bank Credits by Month and Economic  
Sector (rupiahs) in Toraja Utara Regency, 2021**

<b>Bulan Month</b>	<b>Pertanian, Perburuan dan Kehutanan Agriculture, Hunting and Forestry</b>	<b>Perikanan Fishery</b>	<b>Pertambangan dan Penggalian Mining and Quarrying</b>
(1)	(2)	(3)	(4)
Januari/January	34 885 988 970	-	52 519 388
Februari/February	34 321 300 613	-	50 383 752
Maret/March	35 571 477 300	-	-
April/April	35 728 932 636	-	-
Mei/May	35 764 789 082	-	-
Juni/June	35 841 570 105	-	-
Juli/July	36 029 974 590	-	-
Agustus/August	36 863 310 781	-	-
September/September	37 342 077 711	-	-
Oktober/October	37 450 107 357	-	-
November/November	38 211 656 495	-	-
Desember/December	39 497 551 644	-	-

Lanjutan Tabel/*Continued Table* 9.1.2

<b>Bulan Month</b>	<b>Industri Pengolahan Processing Industry</b>	<b>Listrik, Gas, dan Air Electricity, Gas and Water</b>	<b>Konstruksi Construction</b>
(1)	(5)	(6)	(7)
Januari/ <i>January</i>	977 317 099	-	-
Februari/ <i>February</i>	964 021 316	-	-
Maret/ <i>March</i>	1 029 249 289	-	-
April/ <i>April</i>	1 015 401 188	-	-
Mei/ <i>May</i>	1 001 452 226	-	-
Juni/ <i>June</i>	987 386 476	-	-
Juli/ <i>July</i>	1 022 730 748	-	-
Agustus/ <i>August</i>	1 036 796 244	-	-
September/ <i>September</i>	1 020 213 127	-	-
Oktober/ <i>October</i>	1 048 086 510	-	-
November/ <i>November</i>	1 125 480 251	-	-
Desember/ <i>December</i>	1 106 198 444	-	-

Lanjutan Tabel/Continued Table 9.1.2

<b>Bulan Month</b>	<b>Perdagangan Besar dan Eceran Wholesale and Retail Trade</b>	<b>Penyediaan Akomodasi dan Makan Minum Provision of Accommodation, Eating and Drinking</b>	<b>Transportasi, Pergudangan, dan Komunikasi Transportation, Warehousing and Communications</b>
(1)	(8)	(9)	(10)
Januari/January	20 444 879 039	5 201 346 797	163 561 078
Februari/February	20 159 217 134	5 141 183 053	378 814 881
Maret/March	20 703 005 369	5 071 414 550	376 934 808
April/April	20 880 800 049	5 150 807 732	375 030 602
Mei/May	21 282 682 283	5 132 898 639	373 110 631
Juni/June	20 982 311 076	5 087 190 514	371 169 210
Juli/July	21 180 951 674	5 018 928 090	369 211 663
Agustus/August	21 622 681 410	4 940 222 238	367 233 676
September/September	22 872 888 406	4 853 528 804	365 235 060
Oktober/October	24 445 788 101	4 764 920 568	363 219 764
November/November	24 564 047 466	4 658 494 106	361 182 085
Desember/December	24 691 239 813	4 907 515 897	408 908 040

Lanjutan Tabel/*Continued Table* 9.1.2

<b>Bulan Month</b>	<b>Perantara Keuangan Financial Intermediaries</b>	<b>Real Estate, Usaha Persewaan, dan Jasa Perusahaan Real Estate, Business, Ownership, and Business Services</b>	<b>Administrasi Pemerintahan, Pertahanan, dan Jaminan Sosial Wajib Government Administration, Defense, and Compulsory Social Security</b>
(1)	(11)	(12)	(13)
Januari/ <i>January</i>	-	484 978 079	-
Februari/ <i>February</i>	-	472 197 154	-
Maret/ <i>March</i>	-	459 341 673	-
April/ <i>April</i>	-	446 324 189	-
Mei/ <i>May</i>	-	433 192 821	-
Juni/ <i>June</i>	-	419 915 687	-
Juli/ <i>July</i>	-	406 521 281	-
Agustus/ <i>August</i>	-	392 986 246	-
September/ <i>September</i>	-	379 309 893	-
Oktober/ <i>October</i>	-	365 511 016	-
November/ <i>November</i>	-	351 561 870	-
Desember/ <i>December</i>	-	337 486 585	-



Lanjutan Tabel/*Continued Table* 9.1.2

<b>Bulan Month</b>	<b>Jasa Pendidikan Education Services</b>	<b>Jasa Kesehatan dan Kegiatan Sosial Health Services and Social Activities</b>	<b>Jasa Masyarakat, Sosial Budaya, Hiburan dan Perorangan lainnya Community, Sociocultural, Entertainment, and Other Individual Services</b>
(1)	(14)	(15)	(16)
Januari/ <i>January</i>	196 012 564	217 210 635	14 334 770 799
Februari/ <i>February</i>	190 532 112	216 234 716	14 171 248 449
Maret/ <i>March</i>	184 999 549	215 250 717	13 901 122 985
April/ <i>April</i>	179 406 406	214 255 857	13 390 536 826
Mei/ <i>May</i>	173 756 437	360 636 870	13 109 517 699
Juni/ <i>June</i>	168 046 565	358 959 181	12 763 180 576
Juli/ <i>July</i>	162 278 414	455 778 812	12 553 520 433
Agustus/ <i>August</i>	161 344 609	452 818 798	12 345 891 905
September/ <i>September</i>	160 401 420	449 829 121	12 192 279 452
Oktober/ <i>October</i>	159 450 224	352 087 153	12 234 375 976
November/ <i>November</i>	158 488 985	350 325 821	12 653 702 928
Desember/ <i>December</i>	206 356 247	545 596 913	12 292 215 294

Lanjutan Tabel/*Continued Table* 9.1.2

<b>Bulan Month</b>	<b>Jasa Perorangan yang Melayani Rumah Tangga <i>Individual Services which Serve Households</i></b>	<b>Badan Internasional dan Badan Ekstra Internasional Lainnya <i>International Agency and Other Extra Agency International</i></b>	<b>Bukan Lapangan Usaha Lainnya <i>Loans to Other Non Industrial Origin</i></b>
(1)	(17)	(18)	(19)
Januari/ <i>January</i>	289 340 604	-	290 231 193 337
Februari/ <i>February</i>	284 183 276	-	295 096 981 044
Maret/ <i>March</i>	278 975 522	-	301 083 057 757
April/ <i>April</i>	273 695 253	-	304 925 484 853
Mei/ <i>May</i>	268 353 968	-	306 395 347 680
Juni/ <i>June</i>	262 943 092	-	311 154 057 770
Juli/ <i>July</i>	257 469 444	-	312 728 140 791
Agustus/ <i>August</i>	409 138 069	-	312 266 239 072
September/ <i>September</i>	402 252 106	-	314 610 899 968
Oktober/ <i>October</i>	395 292 079	-	315 815 381 915
November/ <i>November</i>	388 244 592	-	319 356 122 634
Desember/ <i>December</i>	381 120 942	-	320 810 747 283

Sumber/*Source*: Otoritas Jasa Keuangan/*Indonesia Financial Services Authority*

**Tabel**  
**Table** 9.1.3**Posisi Pinjaman Bank Umum Menurut Bulan dan Jenis Penggunaan di Kabupaten Toraja Utara, 2021**  
**Value of Commercial Bank Credits by Month and Type of Use in Toraja Utara Regency, 2021**

Bulan Month	Jumlah Rekening Rupiah Rupiah Accounts		
	Kredit Modal Kerja (KMK) Working Capital Loans	Kredit Investasi (KI) Investment Loans	Kredit Konsumsi (KK) Consumption Loans
(1)	(2)	(3)	(4)
Januari/January	429	158	1 877
Februari/February	423	159	1 913
Maret/March	430	155	1 948
April/April	440	153	1 976
Mei/May	446	152	1 991
Juni/June	452	150	2 013
Juli/July	453	148	2 017
Agustus/August	461	151	2 017
September/September	468	155	2 034
Oktober/October	476	155	2 046
November/November	468	162	2 062
Desember/December	463	178	2 065

Lanjutan Tabel/*Continued Table* 9.1.3

<b>Bulan Month</b>	<b>Jumlah Nominal Laporan (rupiah) Total Bank Statements Nominal (rupiahs)</b>		
	<b>Kredit Modal Kerja (KMK) Working Capital Loans</b>	<b>Kredit Investasi (KI) Investment Loans</b>	<b>Kredit Konsumsi (KK) Consumption Loans</b>
(1)	(5)	(6)	(7)
Januari/ <i>January</i>	52 514 791 864	24 733 133 188	290 231 193 337
Februari/ <i>February</i>	51 563 177 201	24 786 139 255	295 096 981 044
Maret/ <i>March</i>	53 100 086 501	24 691 685 261	301 083 057 757
April/ <i>April</i>	53 966 499 765	23 688 690 973	304 925 484 853
Mei/ <i>May</i>	54 465 409 769	23 434 980 887	306 395 347 680
Juni/ <i>June</i>	54 138 650 491	23 104 021 991	311 154 057 770
Juli/ <i>July</i>	54 363 100 090	23 094 265 059	312 728 140 791
Agustus/ <i>August</i>	55 828 411 287	22 764 012 689	312 266 239 072
September/ <i>September</i>	56 799 827 495	23 238 187 605	314 610 899 968
Oktober/ <i>October</i>	58 372 516 663	23 206 322 085	315 815 381 915
November/ <i>November</i>	57 903 977 472	24 919 207 127	319 356 122 634
Desember/ <i>December</i>	57 347 007 644	27 027 182 175	320 810 747 283

Sumber/*Source*: Otoritas Jasa Keuangan/*Indonesia Financial Services Authority*

**Tabel**  
**Table** 9.1.4**Jumlah Pinjaman Rupiah Bank Umum Menurut Bulan dan Skala Bisnis di Kabupaten Toraja Utara, 2021**  
**Value of Commercial Bank Credits by Month and Business Scale in Toraja Utara Regency, 2021**

Bulan Month	Jumlah Rekening Rupiah Rupiah Accounts	
	Usaha Mikro, Kecil, dan Menengah (UMKM) Micro, Small and Medium Enterprises	Non-UMKM
(1)	(2)	(3)
Januari/January	587	1 877
Februari/February	582	1 913
Maret/March	585	1 948
April/April	593	1 976
Mei/May	598	1 991
Juni/Juny	602	2 013
Juli/July	601	2 017
Agustus/August	612	2 017
September/September	623	2 034
Oktober/October	631	2 046
November/November	630	2 062
Desember/December	641	2 065

Lanjutan Tabel/*Continued Table* 9.1.4

Bulan Month	Jumlah Nominal Laporan (rupiah) Total Bank Statements Nominal (rupiahs)	
	Usaha Mikro, Kecil, dan Menengah (UMKM) Micro, Small and Medium Enterprises	Non-UMKM
(1)	(4)	(5)
Januari/January	77 247 925 052	290 231 193 337
Februari/February	76 349 316 456	295 096 981 044
Maret/March	77 791 771 762	301 083 057 757
April/April	77 655 190 738	304 925 484 853
Mei/May	77 900 390 656	306 395 347 680
Juni/June	77 242 672 482	311 154 057 770
Juli/July	77 457 365 149	312 728 140 791
Agustus/August	78 592 423 976	312 266 239 072
September/September	80 038 015 100	314 610 899 968
Oktober/October	81 578 838 748	315 815 381 915
November/November	82 823 184 599	319 356 122 634
Desember/December	84 374 189 819	320 810 747 283

Sumber/Source: Otoritas Jasa Keuangan/Indonesia Financial Services Authority

**Tabel**  
**Table** 9.1.5

**Posisi Kredit Bank Umum Pada Usaha Mikro, Kecil, dan Menengah (UMKM) Menurut Bulan dan Sektor Ekonomi (rupiah) di Kabupaten Toraja Utara, 2021**  
**Value of Commercial Bank Credits for Micro, Small and Medium Enterprises by Month and Economic Sector (rupiahs) in Toraja Utara Regency, 2021**

<b>Bulan Month</b>	<b>Pertanian, Perburuan dan Kehutanan Agriculture, Hunting and Forestry</b>	<b>Perikanan Fishery</b>	<b>Pertambangan dan Penggalian Mining and Quarrying</b>
(1)	(2)	(3)	(4)
Januari/January	34 885 988 970	-	52 519 388
Februari/February	34 321 300 613	-	50 383 752
Maret/March	35 571 477 300	-	-
April/April	35 728 932 636	-	-
Mei/May	35 764 789 082	-	-
Juni/June	35 841 570 105	-	-
Juli/July	36 029 974 590	-	-
Agustus/August	36 863 310 781	-	-
September/September	37 342 077 711	-	-
Oktober/October	37 450 107 357	-	-
November/November	38 211 656 495	-	-
Desember/December	39 497 551 644	-	-

Lanjutan Tabel/*Continued Table* 9.1.5

<b>Bulan Month</b>	<b>Industri Pengolahan Processing Industry</b>	<b>Listrik, Gas, dan Air Electricity, Gas and Water</b>	<b>Konstruksi Construction</b>
(1)	(5)	(6)	(7)
Januari/ <i>January</i>	977 317 099	-	-
Februari/ <i>February</i>	964 021 316	-	-
Maret/ <i>March</i>	1 029 249 289	-	-
April/ <i>April</i>	1 015 401 188	-	-
Mei/ <i>May</i>	1 001 452 226	-	-
Juni/ <i>June</i>	987 386 476	-	-
Juli/ <i>July</i>	1 022 730 748	-	-
Agustus/ <i>August</i>	1 036 796 244	-	-
September/ <i>September</i>	1 020 213 127	-	-
Oktober/ <i>October</i>	1 048 086 510	-	-
November/ <i>November</i>	1 125 480 251	-	-
Desember/ <i>December</i>	1 106 198 444	-	-



Lanjutan Tabel/Continued Table 9.1.5

<b>Bulan Month</b>	<b>Perdagangan Besar dan Eceran Wholesale and Retail Trade</b>	<b>Penyediaan Akomodasi dan Makan Minum Provision of Accommodation, Eating and Drinking</b>	<b>Transportasi, Pergudangan, dan Komunikasi Transportation, Warehousing and Communications</b>
(1)	(8)	(9)	(10)
Januari/January	20 444 879 039	5 201 346 797	163 561 078
Februari/February	20 159 217 134	5 141 183 053	378 814 881
Maret/March	20 703 005 369	5 071 414 550	376 934 808
April/April	20 880 800 049	5 150 807 732	375 030 602
Mei/May	21 282 682 283	5 132 898 639	373 110 631
Juni/June	20 982 311 076	5 087 190 514	371 169 210
Juli/July	21 180 951 674	5 018 928 090	369 211 663
Agustus/August	21 622 681 410	4 940 222 238	367 233 676
September/September	22 872 888 406	4 853 528 804	365 235 060
Oktober/October	24 445 788 101	4 764 920 568	363 219 764
November/November	24 564 047 466	4 658 494 106	361 182 085
Desember/December	24 691 239 813	4 907 515 897	408 908 040

Lanjutan Tabel/*Continued Table* 9.1.5

<b>Bulan Month</b>	<b>Perantara Keuangan Financial Intermediaries</b>	<b>Real Estate, Usaha Persewaan, dan Jasa Perusahaan Real Estate, Business, Ownership, and Business Services</b>	<b>Administrasi Pemerintahan, Pertahanan, dan Jaminan Sosial Wajib Government Administration, Defense, and Compulsory Social Security</b>
(1)	(11)	(12)	(13)
Januari/ <i>January</i>	-	484 978 079	-
Februari/ <i>February</i>	-	472 197 154	-
Maret/ <i>March</i>	-	459 341 673	-
April/ <i>April</i>	-	446 324 189	-
Mei/ <i>May</i>	-	433 192 821	-
Juni/ <i>June</i>	-	419 915 687	-
Juli/ <i>July</i>	-	406 521 281	-
Agustus/ <i>August</i>	-	392 986 246	-
September/ <i>September</i>	-	379 309 893	-
Oktober/ <i>October</i>	-	365 511 016	-
November/ <i>November</i>	-	351 561 870	-
Desember/ <i>December</i>	-	337 486 585	-

Lanjutan Tabel/Continued Table 9.1.5

<b>Bulan Month</b>	<b>Jasa Pendidikan Education Services</b>	<b>Jasa Kesehatan dan Kegiatan Sosial Health Services and Social Activities</b>	<b>Jasa Masyarakat, Sosial Budaya, Hiburan dan Perorangan lainnya Community, Sociocultural, Entertainment, and Other Individual Services</b>
(1)	(14)	(15)	(16)
Januari/January	196 012 564	217 210 635	14 334 770 799
Februari/February	190 532 112	216 234 716	14 171 248 449
Maret/March	184 999 549	215 250 717	13 901 122 985
April/April	179 406 406	214 255 857	13 390 536 826
Mei/May	173 756 437	360 636 870	13 109 517 699
Juni/June	168 046 565	358 959 181	12 763 180 576
Juli/July	162 278 414	455 778 812	12 553 520 433
Agustus/August	161 344 609	452 818 798	12 345 891 905
September/September	160 401 420	449 829 121	12 192 279 452
Oktober/October	159 450 224	352 087 153	12 234 375 976
November/November	158 488 985	350 325 821	12 653 702 928
Desember/December	206 356 247	545 596 913	12 292 215 294

Lanjutan Tabel/*Continued Table* 9.1.5

<b>Bulan Month</b>	<b>Jasa Perorangan yang Melayani Rumah Tangga <i>Individual Services which Serve Households</i></b>	<b>Badan Internasional dan Badan Ekstra Internasional Lainnya <i>International Agency and Other Extra Agency International</i></b>	<b>Bukan Lapangan Usaha Lainnya <i>Loans to Other Non Industrial Origin</i></b>
(1)	(17)	(18)	(19)
Januari/ <i>January</i>	289 340 604	-	-
Februari/ <i>February</i>	284 183 276	-	-
Maret/ <i>March</i>	278 975 522	-	-
April/ <i>April</i>	273 695 253	-	-
Mei/ <i>May</i>	268 353 968	-	-
Juni/ <i>June</i>	262 943 092	-	-
Juli/ <i>July</i>	257 469 444	-	-
Agustus/ <i>August</i>	409 138 069	-	-
September/ <i>September</i>	402 252 106	-	-
Oktober/ <i>October</i>	395 292 079	-	-
November/ <i>November</i>	388 244 592	-	-
Desember/ <i>December</i>	381 120 942	-	-

Sumber/*Source*: Otoritas Jasa Keuangan/*Indonesia Financial Services Authority*

**Tabel**  
**Table** 9.1.6

**Posisi Kredit Bank Umum Pada Usaha Mikro, Kecil, dan Menengah (UMKM) Menurut Bulan dan Jenis Penggunaan di Kabupaten Toraja Utara, 2021**  
**Value of Commercial Bank Credits for Micro, Small and Medium Enterprises by Month and Type of Use in Toraja Utara Regency, 2021**

Bulan Month	Jumlah Rekening Rupiah Rupiah Accounts		
	Kredit Modal Kerja (KMK) Working Capital Loans	Kredit Investasi (KI) Investment Loans	Kredit Konsumsi (KK) Consumption Loans
(1)	(2)	(3)	(4)
Januari/January	429	158	1 877
Februari/February	423	159	1 913
Maret/March	430	155	1 948
April/April	440	153	1 976
Mei/May	446	152	1 991
Juni/June	452	150	2 013
Juli/July	453	148	2 017
Agustus/August	461	151	2 017
September/September	468	155	2 034
Oktober/October	476	155	2 046
November/November	468	162	2 062
Desember/December	463	178	2 065

Lanjutan Tabel/*Continued Table* 9.1.6

Bulan Month	Jumlah Nominal Laporan (rupiah) Total Bank Statements Nominal (rupiahs)		
	Kredit Modal Kerja (KMK) Working Capital Loans	Kredit Investasi (KI) Investment Loans	Kredit Konsumsi (KK) Consumption Loans
(1)	(5)	(6)	(7)
Januari/January	52 514 791 864	24 733 133 188	290 231 193 337
Februari/February	51 563 177 201	24 786 139 255	295 096 981 044
Maret/March	53 100 086 501	24 691 685 261	301 083 057 757
April/April	53 966 499 765	23 688 690 973	304 925 484 853
Mei/May	54 465 409 769	23 434 980 887	306 395 347 680
Juni/June	54 138 650 491	23 104 021 991	311 154 057 770
Juli/July	54 363 100 090	23 094 265 059	312 728 140 791
Agustus/August	55 828 411 287	22 764 012 689	312 266 239 072
September/September	56 799 827 495	23 238 187 605	314 610 899 968
Oktober/October	58 372 516 663	23 206 322 085	315 815 381 915
November/November	57 903 977 472	24 919 207 127	319 356 122 634
Desember/December	57 347 007 644	27 027 182 175	320 810 747 283

Sumber/Source: Otoritas Jasa Keuangan/Indonesia Financial Services Authority

**Tabel** 9.1.7 **Jumlah Rekening dan Nominal Giro Menurut Bulan di Kabupaten Toraja Utara, 2021**  
**Table** *Value of Account and Nominal Rounds by Month in Toraja Utara Regency, 2021*

<b>Bulan Month</b>	<b>Jumlah Rekening Rupiah Rupiah Accounts</b>	<b>Jumlah Nominal Laporan (rupiah) Total Bank Statements Nominal (rupiahs)</b>
(1)	(2)	(3)
Januari/January	247	46 396 694 882
Februari/February	274	127 375 122 331
Maret/March	466	101 037 698 195
April/April	357	127 782 729 708
Mei/May	512	75 626 997 692
Juni/Juny	481	64 785 865 532
Juli/July	317	39 515 114 917
Agustus/August	256	53 965 207 284
September/September	256	63 608 056 988
Oktober/October	500	116 702 424 185
November/November	326	89 959 152 062
Desember/December	207	17 748 012 255

Sumber/Source: Otoritas Jasa Keuangan/Indonesia Financial Services Authority

**Tabel**  
**Table** 9.1.8**Jumlah Rekening dan Nominal Tabungan Menurut Bulan  
di Kabupaten Toraja Utara, 2021**  
**Value of Account and Nominal Savings by Month in Toraja  
Utara Regency, 2021**

<b>Bulan Month</b>	<b>Jumlah Rekening Rupiah Rupiah Accounts</b>	<b>Jumlah Nominal Laporan (rupiah) Total Bank Statements Nominal (rupiahs)</b>
(1)	(2)	(3)
Januari/January	13 419	91 908 877 472
Februari/February	13 398	98 232 564 325
Maret/March	13 417	99 720 158 672
April/April	13 576	100 217 258 660
Mei/May	13 601	113 200 906 073
Juni/Juny	13 591	107 697 758 546
Juli/July	13 636	108 024 804 028
Agustus/August	13 843	108 061 037 820
September/September	13 970	99 537 994 795
Oktober/October	13 965	109 614 694 283
November/November	13 991	125 869 888 379
Desember/December	13 993	134 100 532 117

Sumber/Source: Otoritas Jasa Keuangan/Indonesia Financial Services Authority



**Tabel**  
**Table** 9.1.9**Jumlah Rekening dan Nominal Deposito Menurut Bulan di Kabupaten Toraja Utara, 2021**  
**Value of Account and Nominal Deposits by Month in Toraja Utara Regency, 2021**

<b>Bulan Month</b>	<b>Jumlah Rekening Rupiah Rupiah Accounts</b>	<b>Jumlah Nominal Laporan (rupiah) Total Bank Statements Nominal (rupiahs)</b>
(1)	(2)	(3)
Januari/January	125	70 152 300 000
Februari/February	127	54 236 300 000
Maret/March	132	90 198 300 000
April/April	133	92 286 300 000
Mei/May	134	90 926 300 000
Juni/June	134	87 098 500 000
Juli/July	133	88 353 500 000
Agustus/August	135	86 939 500 000
September/September	138	67 249 600 000
Oktober/October	144	77 197 600 000
November/November	142	78 165 600 000
Desember/December	144	67 586 100 000

Sumber/Source: Otoritas Jasa Keuangan/Indonesia Financial Services Authority

## 9.2 KOPERASI COOPERATIVE

**Tabel 9.2.1** Jumlah Koperasi Aktif Menurut Kecamatan di Kabupaten Toraja Utara, 2016–2021  
*Number of Active Cooperative by Subdistrict in Toraja Utara Regency, 2016–2021*

Kecamatan Subdistrict	2016	2017	2018	2019
(1)	(2)	(3)	(4)	(5)
010 Sopai	4	6	6	6
020 Kesu	6	13	14	14
030 Sanggalangi	–	3	3	3
040 Buntao	1	2	2	2
050 Rantebua	–	1	1	1
060 Nanggala	2	6	6	6
070 Tondon	1	2	3	5
080 Tallunglipu	10	22	22	23
090 Rantepao	31	41	40	41
100 Tikala	3	3	3	3
110 Sesean	5	9	8	9
120 Balusu	3	2	3	3
130 Sa'dan	3	6	6	6
140 Bangkelekila	–	–	–	–
150 Sesean Suloara	–	1	–	1
160 Kapala Pitu	–	2	2	2
170 Dende Piongan Napo	–	1	1	1
180 Awan Rante Karua	1	2	2	2
190 Rindingallo	–	1	1	1
200 Buntu Pepasan	1	3	2	3
210 Baruppu	–	1	2	2
<b>Toraja Utara</b>	<b>71</b>	<b>127</b>	<b>130</b>	<b>134</b>

Lanjutan Tabel/*Continued Table* 9.2.1

Kecamatan Subdistrict	2020	2021
(1)	(6)	(7)
010 Sopai	...	2
020 Kesu	...	3
030 Sanggalangi	...	-
040 Buntao	...	1
050 Rantebua	...	1
060 Nanggala	...	1
070 Tondon	...	3
080 Tallunglipu	...	8
090 Rantepao	...	17
100 Tikala	...	3
110 Sesean	...	5
120 Balusu	...	2
130 Sa'dan	...	1
140 Bangkelekila	...	-
150 Sesean Suloara	...	-
160 Kapala Pitu	...	-
170 Dende Piongan Napo	...	-
180 Awan Rante Karua	...	-
190 Rindingallo	...	-
200 Buntu Pepasan	...	-
210 Baruppu	...	-
<b>Toraja Utara</b>	<b>...</b>	<b>47</b>

Sumber/*Source*: Dinas Perindustrian, Koperasi, dan UMKM Kabupaten Toraja Utara/*Regional Office of Industry, Cooperatives, Small and Medium Enterprises of Toraja Utara Regency*

**Tabel**  
**Table** 9.2.2

**Jumlah Koperasi Menurut Jenis Koperasi dan Kecamatan di Kabupaten Toraja Utara, 2021**  
**Number of Cooperative by Type of Cooperative and Subdistrict in Toraja Utara Regency, 2021**

Kecamatan Subdistrict	KUD	KPRI	KOPKAR	KOPPAS	Lainnya Other	Jumlah Total
(1)	(2)	(3)	(4)	(5)	(6)	(7)
010 Sopai	1	-	-	-	5	6
020 Kesu	1	-	2	-	11	14
030 Sanggalangi	1	-	-	-	2	3
040 Buntao	1	-	-	-	1	2
050 Rantebua	-	-	1	-	-	1
060 Nanggala	2	-	-	-	4	6
070 Tondon	-	-	1	-	4	5
080 Tallunglipu	1	-	-	-	24	25
090 Rantepao	1	-	3	-	39	43
100 Tikala	-	-	-	-	4	4
110 Sesean	1	-	-	-	8	9
120 Balusu	-	-	-	-	3	3
130 Sa'dan	-	-	-	-	6	6
140 Bangekekila	-	-	-	-	-	-
150 Sesean Suloara	-	-	-	-	1	1
160 Kapala Pitu	-	-	-	-	2	2
170 Dende Piongan Napo	-	-	-	-	1	1
180 Awan Rante Karua	-	-	-	-	2	2
190 Rindingallo	1	-	-	-	-	1
200 Buntu Pepasan	1	-	-	-	2	3
210 Baruppu	-	-	-	-	2	2
<b>Toraja Utara</b>	<b>11</b>	<b>-</b>	<b>7</b>	<b>-</b>	<b>121</b>	<b>139</b>

Sumber/Source: Dinas Perindustrian, Koperasi, dan UMKM Kabupaten Toraja Utara/Regional Office of Industry, Cooperatives, Small and Medium Enterprises of Toraja Utara Regency

<https://torutkab.bps.go.id>

Halaman ini sengaja dikosongkan  
*This page intentionally left blank*

#### PERSENTASE RERATA PENGELUARAN PER KAPITA PER BULAN

AVERAGE EXPENDITURE PERCENTAGE PER CAPITA PER MONTH

#### MENURUT KELOMPOK MAKANAN

BY FOOD GROUP



Makanan dan minuman jadi  
*Prepared food and beverages*

**19,69**  
PERSEN  
PERCENT



Padi-padian  
*Cereals*

**20,70**  
PERSEN  
PERCENT



Ikan/ udang/ cumi/ kerang  
*Fish/ frawn/ squid / clam*

**11,90**  
PERSEN  
PERCENT



Rokok  
*Cigarette*

**10,13**  
PERSEN  
PERCENT

Kelompok makanan lainnya  
*Other food group*

**37,58**  
PERSEN  
PERCENT

**59,87**  
PERSEN  
PERCENT

Perumahan dan fasilitas rumah  
*Housing and household facility*



**19,98**  
PERSEN  
PERCENT

Aneka barang dan jasa  
*Goods and services*



**1,89**  
PERSEN  
PERCENT

Keperluan pesta dan upacara  
*Local tradition and ceremonies*



**18,26**  
PERSEN  
PERCENT

Kelompok non-makanan lainnya  
*Other nonfood group*

MENURUT KELOMPOK NON MAKANAN

BY NON FOOD GROUP

<https://torutkab.bps.go.id>

*(Halaman ini sengaja dikosongkan)*

**PENJELASAN TEKNIS**

**TECHNICAL NOTES**

1. Pengeluaran rata-rata per kapita adalah biaya yang dikeluarkan untuk konsumsi semua anggota rumah tangga selama sebulan baik yang berasal dari pembelian, pemberian maupun produksi sendiri dibagi dengan banyaknya anggota rumah tangga dalam rumah tangga tersebut.
2. Pengeluaran rumah tangga dibedakan menurut kelompok makanan dan bukan makanan.
3. Pengeluaran kelompok makanan terdiri dari:
  - a. Padi-padian
  - b. Umbi-umbian
  - c. Ikan/Udang/Cumi/Kerang
  - d. Daging
  - e. Telur dan susu
  - f. Sayur-sayuran
  - g. Kacang-kacangan
  - h. Buah-buahan
  - i. Minyak dan kelapa
  - j. Bahan minuman
  - k. Bumbu-bumbuan
  - l. Konsumsi lainnya
  - m. Makan dan minuman jadi
  - n. Rokok
4. Pengeluaran kelompok bukan makan terdiri dari:
  - a. Perumahan dan fasilitas rumah
  - b. Aneka barang dan jasa
  - c. Pakaian, alas kaki, dan tutup kepala
  - d. Barang yang tahan lama
  - e. Pajak, pungutan, asuransi
  - f. Keperluan pesta, upacara

1. *Per capita Average Expenditure is the cost spent for all household members consumption during the month, whether from purchasing, givin or own production, divided by the number of household members in the household.*
2. *The household consumption/ expenditure are divided into two groups, namely food and non-food.*
3. *Food expendires consists of:*
  - a. Cereals
  - b. Tubers
  - c. Fish/Frawn/Squid/Clam
  - d. Meat
  - e. Eggs and milk
  - f. Vegetables
  - g. Legumes
  - h. Fruits
  - i. Oil and coconut
  - j. Beverage stuffs
  - k. Spices
  - l. Miscellaneous food items
  - m. Prepared food and be
  - n. Cigarette
4. *Pengeluaran kelompok bukan makan terdiri dari:*
  - a. Housing and household facility
  - b. Goods and services
  - c. Clothing, footwear, and headgear
  - d. Durable goods
  - e. Taxes and insurances
  - f. Parties and ceremonies



**ULASAN**

Pengeluaran rata-rata per kapita sebulan menurut kelompok pengeluaran di Kabupaten Toraja Utara pada tahun 2021 sebesar Rp991.589 yang terdiri dari Rp525.120 konsumsi makanan dan Rp466.469 konsumsi bukan makanan.

Pengeluaran rata-rata per kapita sebulan pada kelompok pengeluaran makanan didominasi oleh konsumsi kelompok padi-padian dan makanan dan minuman jadi, masing-masing sebesar 20,70 dan 19,69 persen.

Sedangkan pada kelompok pengeluaran bukan makanan, pengeluaran rata-rata perkapita sebulan yang paling besar adalah pada kelompok perumahan dan fasilitas rumah tangga yaitu sebesar 59,87 persen.

**DESCRIPTION**

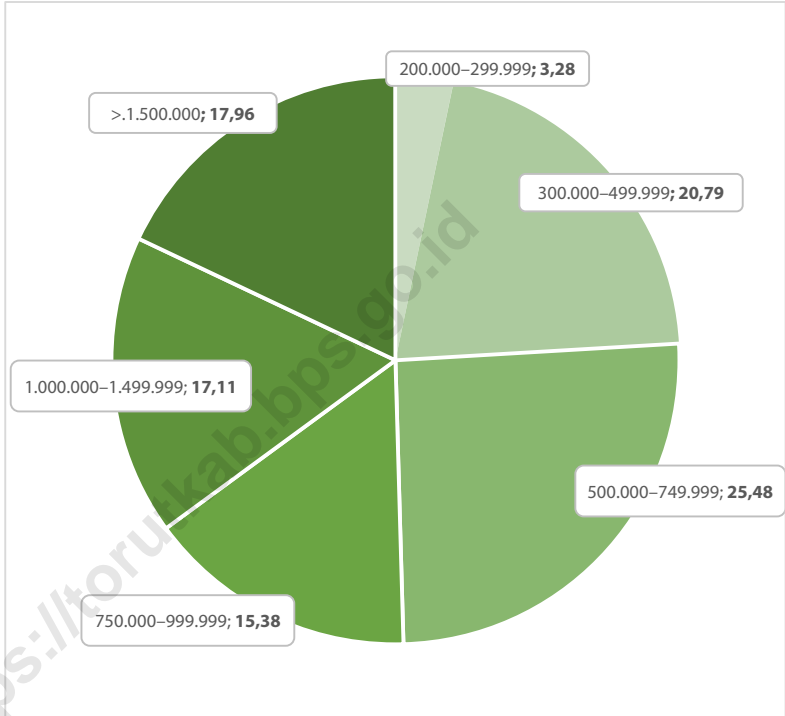
*Average expenditure per capita per month by spending group in Toraja Utara Regency in 2021 amounted to Rp991,589 which consists of Rp525,120 consumption of food and Rp466,469 nonfood consumption.*

*Average expenditure per capita a month on food expenditure group is dominated by the consumption of cereals and food and beverages group, contributed 20.70 and 19.69 percent respectively.*

*The largest contributor for the average expenditure per capita per month for non-food group were housing and household facilities, with 59.87 percent.*

**Gambar** 10.1  
**Figures**

**Persentase Penduduk Menurut Golongan Pengeluaran Per Kapita Sebulan di Kabupaten Toraja Utara, 2021**  
*Percentage of Population by Per Capita Spending Group a Month in Toraja Utara Regency, 2021*

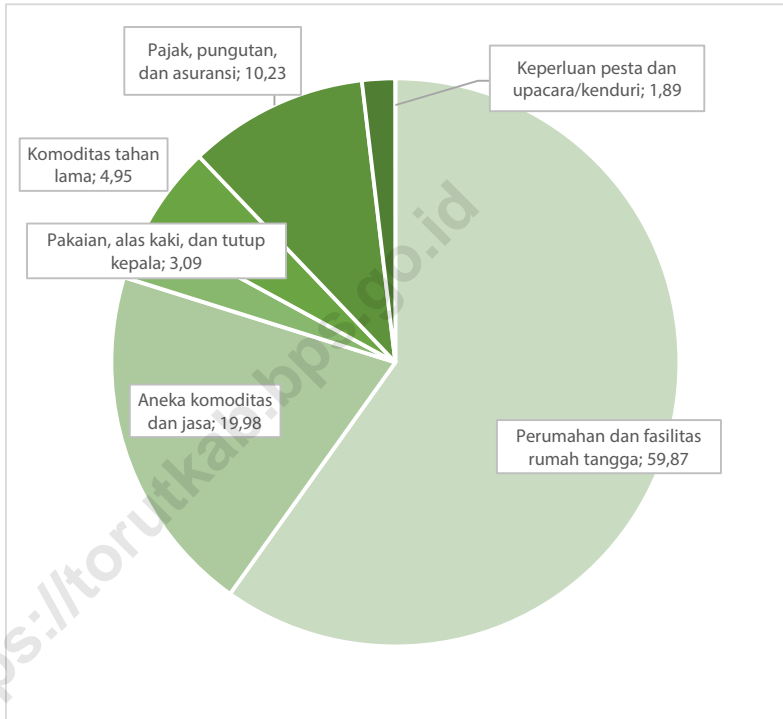


Sumber/Source: BPS, Survei Sosial Ekonomi Nasional (Susenas) Maret/BPS-Statistics Indonesia, National Socioeconomic Survey March

**Gambar** 10.2  
**Figures**

**Persentase Pengeluaran per Kapita Sebulan Menurut Komoditas Nonmakanan di Kabupaten Toraja Utara, 2021**

*Percentage of Monthly Expenditure per Capita by Non-food Group in Toraja Utara Regency, 2021*



Sumber/Source: BPS, Survei Sosial Ekonomi Nasional (Susenas) Maret/BPS-Statistics Indonesia, National Socioeconomic Survey March

**Tabel**  
**Table** 10.1

**Rata-rata Pengeluaran per Kapita Sebulan Menurut Kelompok Komoditas (rupiah) di Kabupaten Toraja Utara, 2019 - 2021**  
**Monthly Average Expenditure per Capita by Commodity Group (rupiahs) in Toraja Utara Regency, 2019 - 2021**

Kelompok Komoditas/ <i>Commodity Group</i>	2019	2020	2021
(1)	(2)	(3)	(4)
<b>Makanan/<i>Food</i></b>			
Padi-padian/ <i>Cereals</i>	81 855	95 801	108 693
Umbi-umbian/ <i>Tubers</i>	3 461	3 737	5 976
Ikan/udang/cumi/kerang/ <i>Fish/shrimp/common squid/shells</i>	42 027	52 698	62 505
Daging/ <i>Meat</i>	38 042	45 997	52 951
Telur dan susu/ <i>Eggs and milk</i>	28 636	29 514	31 113
Sayur-sayuran/ <i>Vegetables</i>	29 542	35 586	39 125
Kacang-kacangan/ <i>Legumes</i>	6 315	7 518	8 145
Buah-buahan/ <i>Fruits</i>	19 598	27 385	15 290
Minyak dan kelapa/ <i>Oil and coconut</i>	7 769	8 366	10 228
Bahan minuman/ <i>Beverage stuffs</i>	18 706	18 139	21 352
Bumbu-bumbuan/ <i>Spices</i>	5 423	5 705	6 755
Konsumsi lainnya/ <i>Miscellaneous food items</i>	5 084	6 300	6 394
Makanan dan minuman jadi/ <i>Prepared food and beverages</i>	98 753	95 670	103 399
Rokok/ <i>Cigarettes</i>	41 912	53 932	53 194
<b>Jumlah makanan/<i>Total food</i></b>	<b>427 123</b>	<b>486 348</b>	<b>525 120</b>
<b>Bukan makanan/<i>Non-food</i></b>			
Perumahan dan fasilitas rumah tangga/ <i>Housing and household facilities</i>	214 299	244 194	279 259
Aneka komoditas dan jasa/ <i>Goods and services</i>	98 078	93 964	93 184
Pakaian, alas kaki, dan tutup kepala/ <i>Clothing, footwear, and headgear</i>	13 725	14 056	14 404
Komoditas tahan lama/ <i>Durable goods</i>	29 353	22 221	23 083
Pajak, pungutan, dan asuransi/ <i>Taxes and insurance</i>	33 852	33 303	47 706
Keperluan pesta dan upacara/kenduri/ <i>Parties and ceremonies</i>	9 094	25 680	8 834
<b>Jumlah bukan makanan/<i>Total non-food</i></b>	<b>398 400</b>	<b>433 418</b>	<b>466 469</b>
<b>Jumlah/<i>Total</i></b>	<b>825 524</b>	<b>919 766</b>	<b>991 589</b>

Sumber/*Source*: BPS, Survei Sosial Ekonomi Nasional/*BPS-Statistics Indonesia, National Socioeconomic Survey*

**Tabel**  
**Table** 10.2

**Persentase Pengeluaran per Kapita Sebulan Menurut Kelompok Komoditas di Kabupaten Toraja Utara, 2019 - 2021**  
**Percentage of Monthly Expenditure per Capita by Commodity Group in Toraja Utara Regency, 2019 - 2021**

Kelompok Komoditas/ <i>Commodity Group</i>	2019	2020	2021
(1)	(2)	(3)	(4)
<b>Makanan/<i>Food</i></b>			
Padi-padian/ <i>Cereals</i>	19,16	19,70	20,70
Umbi-umbian/ <i>Tubers</i>	0,81	0,77	1,14
Ikan/udang/cumi/kerang/ <i>Fish/shrimp/common squid/shells</i>	9,84	10,84	11,90
Daging/ <i>Meat</i>	8,91	9,46	10,08
Telur dan susu/ <i>Eggs and milk</i>	6,70	6,07	5,92
Sayur-sayuran/ <i>Vegetables</i>	6,92	7,32	7,45
Kacang-kacangan/ <i>Legumes</i>	1,48	1,55	1,55
Buah-buahan/ <i>Fruits</i>	4,59	5,63	2,91
Minyak dan kelapa/ <i>Oil and coconut</i>	1,82	1,72	1,95
Bahan minuman/ <i>Beverage stuffs</i>	4,38	3,73	4,07
Bumbu-bumbuan/ <i>Spices</i>	1,27	1,17	1,29
Konsumsi lainnya/ <i>Miscellaneous food items</i>	1,19	1,30	1,22
Makanan dan minuman jadi/ <i>Prepared food and beverages</i>	23,12	19,67	19,69
Rokok/ <i>Cigarettes</i>	9,81	11,09	10,13
<b>Jumlah makanan/<i>Total food</i></b>	<b>100,00</b>	<b>100,00</b>	<b>100,00</b>
<b>Bukan makanan/<i>Non-food</i></b>			
Perumahan dan fasilitas rumah tangga/ <i>Housing and household facilities</i>	53,79	56,34	59,87
Aneka komoditas dan jasa/ <i>Goods and services</i>	24,62	21,68	19,98
Pakaian, alas kaki, dan tutup kepala/ <i>Clothing, footwear, and headgear</i>	3,45	3,24	3,09
Komoditas tahan lama/ <i>Durable goods</i>	7,37	5,13	4,95
Pajak, pungutan, dan asuransi/ <i>Taxes and insurance</i>	8,50	7,68	10,23
Keperluan pesta dan upacara/kenduri/ <i>Parties and ceremonies</i>	2,28	5,92	1,89
<b>Jumlah bukan makanan/<i>Total non-food</i></b>	<b>100,00</b>	<b>100,00</b>	<b>100,00</b>
<b>Jumlah/<i>Total</i></b>	<b>100,00</b>	<b>100,00</b>	<b>100,00</b>

Sumber/*Source*: BPS, Survei Sosial Ekonomi Nasional/*BPS-Statistics Indonesia, National Socioeconomic Survey*

**Tabel**  
**Table** 10.3**Persentase Penduduk Menurut Golongan Pengeluaran Per Kapita Sebulan di Kabupaten Toraja Utara, 2019 - 2021**  
**Percentage of Population by Per Capita Spending Group a Month in Toraja Utara Regency, 2019 - 2021**

<b>Golongan Pengeluaran</b> <b>Spending Group</b> <b>(Rp)</b>	<b>2019</b>	<b>2020</b>	<b>2021</b>
(1)	(2)	(3)	(4)
< 150 000	–	–	–
150 000–199 999	1,85	–	–
200 000–299 999	13,70	5,06	3,28
300 000–499 999	24,63	29,07	20,79
500 000–749 999	18,65	24,13	25,48
750 000–999 999	13,32	10,15	15,38
1 000 000–1 499 999	15,10	18,40	17,11
> 1 500 000	12,75	13,20	17,96
<b>Jumlah/Total</b>	<b>100,00</b>	<b>100,00</b>	<b>100,00</b>

Sumber/Source: BPS, Survei Sosial Ekonomi Nasional (Susenas) Maret/BPS-Statistics Indonesia, National Socioeconomic Survey March

**Tabel**  
**Table** 10.4**Rata-rata Konsumsi Kalori per Kapita Sehari Menurut Kelompok Komoditas Makanan (Kcal) di Kabupaten Toraja Utara, 2019 - 2021*****Daily Average Consumption of Calorie per Capita by Commodity Group (Kcal) in Toraja Utara Regency, 2019 - 2021***

<b>Makanan/Food</b>	<b>2019</b>	<b>2020</b>	<b>2021</b>
(1)	(2)	(3)	(4)
Padi-padian/ <i>Cereals</i>	1 145,14	1 083,48	1 196,94
Umbi-umbian/ <i>Tubers</i>	30,40	26,31	39,98
Ikan/udang/cumi/kerang/ <i>Fish/shrimp/common squid/shells</i>	51,98	51,46	54,22
Daging/ <i>Meat</i>	124,61	98,20	119,63
Telur dan susu/ <i>Eggs and milk</i>	49,88	47,00	47,06
Sayur-sayuran/ <i>Vegetables</i>	44,59	41,33	47,24
Kacang-kacangan/ <i>Legumes</i>	34,22	37,50	37,66
Buah-buahan/ <i>Fruits</i>	35,28	42,02	36,45
Minyak dan kelapa/ <i>Oil and coconut</i>	152,99	144,71	172,55
Bahan minuman/ <i>Beverage stuffs</i>	130,17	116,96	136,06
Bumbu-bumbuan/ <i>Spices</i>	3,00	1,75	2,83
Konsumsi lainnya/ <i>Miscellaneous food items</i>	30,93	32,98	33,47
Makanan dan minuman jadi/ <i>Prepared food and beverages</i>	251,27	226,36	211,78
Rokok/ <i>Cigarettes</i>	-	0,00	0,00
<b>Jumlah/Total</b>	<b>2 084,48</b>	<b>1 950,08</b>	<b>2 135,87</b>

Sumber/Source: BPS, Survei Sosial Ekonomi Nasional/BPS-Statistics Indonesia, National Socioeconomic Survey

**Tabel**  
**Table 10.5**

**Rata-rata Konsumsi Protein per Kapita Sehari Menurut Kelompok Komoditas Makanan (gram) di Kabupaten Toraja Utara, 2019 - 2021**  
**Daily Average Consumption of Protein per Capita by Commodity Group (gram) in Toraja Utara Regency, 2019 - 2021**

<b>Makanan/Food</b>	<b>2019</b>	<b>2020</b>	<b>2021</b>
(1)	(2)	(3)	(4)
Padi-padian/ <i>Cereals</i>	26,85	25,40	28,06
Umbi-umbian/ <i>Tubers</i>	0,19	0,18	0,26
Ikan/udang/cumi/kerang/ <i>Fish/shrimp/common squid/shells</i>	8,51	8,35	8,99
Daging/ <i>Meat</i>	5,10	4,24	4,60
Telur dan susu/ <i>Eggs and milk</i>	2,88	2,67	2,78
Sayur-sayuran/ <i>Vegetables</i>	3,25	2,98	3,44
Kacang-kacangan/ <i>Legumes</i>	3,31	3,52	3,64
Buah-buahan/ <i>Fruits</i>	0,45	0,55	0,36
Minyak dan kelapa/ <i>Oil and coconut</i>	0,04	0,04	0,06
Bahan minuman/ <i>Beverage stuffs</i>	1,79	1,51	1,57
Bumbu-bumbuan/ <i>Spices</i>	0,13	0,07	0,11
Konsumsi lainnya/ <i>Miscellaneous food items</i>	0,67	0,73	0,71
Makanan dan minuman jadi/ <i>Prepared food and beverages</i>	6,29	5,88	5,23
Rokok/ <i>Cigarettes</i>	–	–	–
<b>Jumlah/Total</b>	<b>59,47</b>	<b>56,12</b>	<b>59,81</b>

Sumber/Source: BPS, Survei Sosial Ekonomi Nasional/BPS-Statistics Indonesia, National Socioeconomic Survey



Halaman ini sengaja dikosongkan  
*This page intentionally left blank*

<https://torutkanbps.go.id>

**JUMLAH SARANA PERDAGANGAN MENURUT JENISNYA**  
NUMBER OF TRADING FACILITIES BY TYPE OF FACILITY



**36**  
Pasar  
Market



**450**  
Toko  
Store



**2.960**  
Kios  
Stall

<https://torutkab.bps.go.id>

Halaman ini sengaja dikosongkan  
*This page intentionally left blank*

**PENJELASAN TEKNIS**

1. **Pedagang Besar** adalah pedagang yang kegiatannya membeli barang dalam jumlah yang besar dan menjualnya kembali dengan jumlah yang besar.
2. **Pedagang Menengah** adalah pedagang yang membeli barang dagangan dalam jumlah besar dan menjualnya kembali kepada para pedagang kecil dalam jumlah sedang atau kecil.
3. **Pedagang Kecil** adalah pedagang yang membeli barang dagangan dalam jumlah sedang dan menjualnya kembali kepada konsumen akhir. Termasuk didalamnya pedagang mikro.

**TECHNICAL NOTES**

1. **Wholesaler** is a trader whose activities are buying goods in large quantities and reselling it at large quantities.
2. **Medium Trader** is a trader whose activities are buying goods in large quantities and reselling it to small trader in a medium or small quantities.
3. **Small Trader** is a trader whose activities are buying goods in medium quantities and sell it to consumer. Also, it include the micro trader.

**ULASAN**

Jumlah sarana perdagangan di Kabupaten Toraja Utara pada tahun 2020 ada sebanyak 3.446 sarana, dimana terdapat 2.960 kios, 450 toko, dan 36 pasar.

Jumlah pedagang yang ada di Kabupaten Toraja Utara pada tahun 2020 ada sebanyak 3.027 pedagang. Terdapat 452 pedagang besar, 227 pedagang menengah, dan 2.348 pedagang kecil.

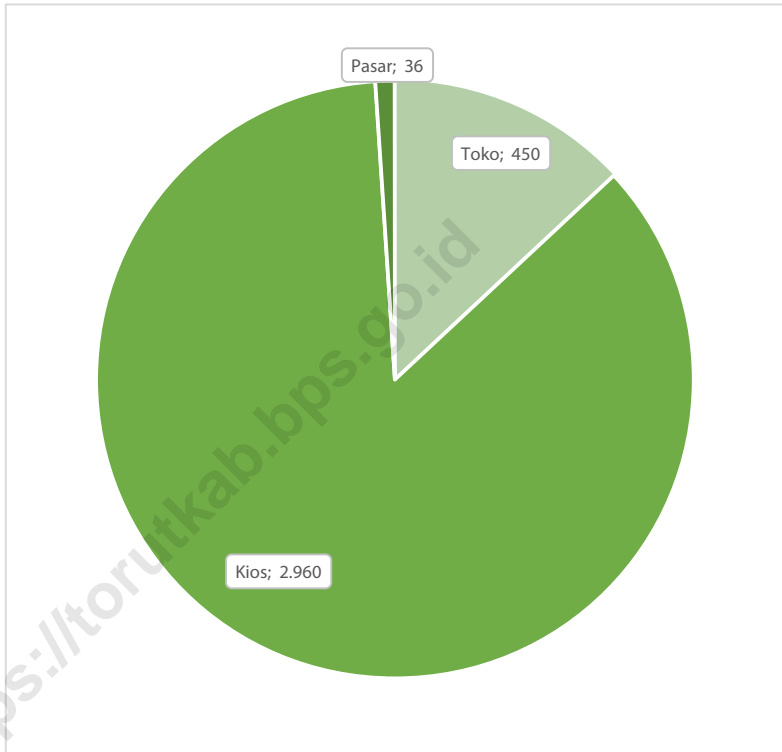
**DESCRIPTION**

*In 2020, there were 3,446 trading facilities 2 in Toraja Utara Regency, consists of 2,960 kios, 450 store and 36 market facility.*

*In 2020, there were 3,027 merchants in Toraja Utara Regency, consists of 452 wholesaler, 227 mid-merchant and 2,348 smallsaler.*

**Gambar** 11.1  
**Figures**

**Jumlah Sarana Perdagangan Menurut Jenis Sarana  
Perdagangan di Kabupaten Toraja Utara, 2020**  
*Number of Trading Facilities by Type of Facility in Toraja  
Utara Regency, 2020*



Sumber/Source: Dinas Perdagangan Kabupaten Toraja Utara/Regional Office of Trade of Toraja Utara Regency

**Tabel** 11.1 **Jumlah Sarana Perdagangan Menurut Jenis Sarana Perdagangan di Kabupaten Toraja Utara, 2016–2020**  
**Table** 11.1 **Number of Trading Facilities by Type of Facility in Toraja Utara Regency, 2016–2020**

<b>Jenis Sarana Perdagangan</b> <i>Type of Trading Facilities</i>	<b>2016</b>	<b>2017</b>	<b>2018</b>
(1)	(2)	(3)	(4)
Pasar/Market	35	37	34
Toko/Store	105	120	146
Kios	50	78	492
Warung	214	276	292
<b>Jumlah/Total</b>	<b>404</b>	<b>511</b>	<b>964</b>

Lanjutan Tabel/*Continued Table* 11.1

<b>Jenis Sarana Perdagangan</b> <i>Type of Trading Facilities</i>	<b>2019</b>	<b>2020</b>	<b>2021</b>
(1)	(5)	(6)	(7)
Pasar/ <i>Market</i>	36	36	...
Toko/ <i>Store</i>	438	450	...
Kios	2 115	2 960	...
Warung	–	–	...
<b>Jumlah/<i>Total</i></b>	<b>2 589</b>	<b>3 446</b>	<b>...</b>

Sumber/*Source*: Dinas Perdagangan Kabupaten Toraja Utara/*Regional Office of Trade of Toraja Utara Regency*



**Tabel**  
**Table** 11.2**Jumlah Pedagang Menurut Jenis Pedagang di Kabupaten Toraja Utara, 2021**  
**Number of Merchants by Type of Merchant in Toraja Utara Regency, 2021**

Kecamatan Subdistrict	Pedagang Besar Wholesaler	Pedagang Menengah Mid Merchant	Pedagang Kecil Small Merchant
(1)	(2)	(3)	(4)
010 Sopai	...	...	...
020 Kesu	...	...	...
030 Sanggalangi	...	...	...
040 Buntao	...	...	...
050 Rantebua	...	...	...
060 Nanggala	...	...	...
070 Tondon	...	...	...
080 Tallunglipu	...	...	...
090 Rantepao	...	...	...
100 Tikala	...	...	...
110 Sesean	...	...	...
120 Balusu	...	...	...
130 Sa'dan	...	...	...
140 Bangkelekila	...	...	...
150 Sesean Suloara	...	...	...
160 Kapala Pitu	...	...	...
170 Dende Piongan Napo	...	...	...
180 Awan Rante Karua	...	...	...
190 Rindingallo	...	...	...
200 Buntu Pepasan	...	...	...
210 Baruppu	...	...	...
<b>Toraja Utara</b>	...	...	...

Sumber/Source: Dinas Perindustrian, Koperasi, dan UMKM Kabupaten Toraja Utara/Regional Office of Industry, Cooperatives, Small and Medium Enterprises of Toraja Utara Regency

**Tabel**  
**Table 11.3****Jumlah Usaha Mikro, Kecil, Menengah (UMKM) Menurut Bidang Usaha di Kabupaten Toraja Utara, 2021**  
**Number of Micro, Small and Medium Enterprises by Industry in Toraja Utara Regency, 2021**

Bidang Usaha/industry	Jenis Usaha/Type of Enterprise			
	Mikro Micro	Kecil Small	Menengah Medium	Jumlah Total
(1)	(2)	(3)	(4)	(5)
Hotel dan Penginapan/Hotel and Other Accomodation	-	35	11	46
Restoran/Restaurant	4	24	-	28
Rumah Makan/Restaurant	581	38	-	619
Tempat karaoke dan kafe/Karaoke and cafe building	87	2	-	89
Kios	5 764	178	-	5 942
Salon	159	20	-	179
Perseroan Terbatas (PT)	-	64	55	119
CV dan Konstruksi/Construction CV	-	309	130	439
<b>Jumlah/Total</b>	<b>6 595</b>	<b>670</b>	<b>196</b>	<b>7 461</b>

Sumber/Source: Dinas Perindustrian, Koperasi, dan UMKM Kabupaten Toraja Utara/Regional Office of Industry, Cooperatives, Small and Medium Enterprises of Toraja Utara Regency

<https://torutkab.bps.go.id>

Halaman ini sengaja dikosongkan  
*This page intentionally left blank*

# 12

## PRODUK DOMESTIK REGIONAL BRUTO *Gross domestic regional product*

2021

### PDRB MENURUT LAPANGAN USAHA HARGA BERLAKU GDRP CURRENT PRICE BY INDUSTRY

RP **10,3** TRILIUN  
TRILLION



Perdagangan Besar dan Eceran;  
Reparasi Mobil dan Sepeda Motor  
**23,74**  
PERSEN  
PERCENT

G

*Large trade and retail trade—  
Repair Cars and Motorcycles*



Pertanian, Kehutanan,  
dan Perikanan  
**15,70**  
PERSEN  
PERCENT

A

*Agriculture, Forestry,  
and Fishery*

**15,94**  
PERSEN  
PERCENT

Konstruksi  
*Construction*

F

### PERTUMBUHAN EKONOMI ECONOMIC GROWTH

**4,05** PERSEN  
PERCENT

“Perekonomian Toraja Utara tumbuh sekitar 4,05 persen pada tahun 2021 dibandingkan tahun sebelumnya.”



*Toraja Utara's economic growth in 2021 reached 4.05 percent*

<https://torutkab.bps.go.id>

Halaman ini sengaja dikosongkan  
*This page intentionally left blank*

**PENJELASAN TEKNIS**

Penghitungan statistik neraca nasional mengikuti buku petunjuk yang diterbitkan oleh Perserikatan Bangsa Bangsa (PBB) dikenal sebagai Sistem Neraca Nasional (SNN). SNN adalah rekomendasi internasional tentang bagaimana menyusun ukuran aktivitas ekonomi yang sesuai dengan standar neraca baku yang didasarkan pada prinsip-prinsip ekonomi. Rekomendasi yang dimaksud dinyatakan dalam sekumpulan konsep, definisi, klasifikasi, dan aturan neraca yang disepakati secara internasional dalam mengukur indikator tertentu seperti Produk Domestik Bruto (PDB). Salah satu bentuk adaptasi pencatatan statistik nasional adalah melakukan perubahan tahun dasar PDB Indonesia dari tahun 2000 ke 2010. Perubahan tahun dasar PDB dilakukan seiring dengan mengadopsi rekomendasi PBB yang tertuang dalam Sistem Neraca Nasional 2008 (SNA 2008). Produk Domestik Bruto pada tingkat nasional serta Produk Domestik Regional Bruto (PDRB) pada tingkat regional (provinsi) menggambarkan kemampuan suatu wilayah untuk menciptakan nilai tambah pada suatu waktu tertentu. Untuk menyusun PDB maupun PDRB digunakan 2 pendekatan, yaitu lapangan usaha dan pengeluaran. Keduanya menyajikan komposisi data nilai tambah dirinci menurut sumber kegiatan ekonomi

**TECHNICAL NOTES**

*The method used to estimate national accounts statistics is based on the standard guidelines formed by United Nation known as System of National Accounts (SNA). SNA is the internationally agreed standard set of recommendations on how to compile measures of economic activity in accordance with strict accounting conventions based on economic principles. The recommendations are expressed in term of a set of concepts, definitions, classifications and accounting rules that comprise the internationally agreed standard for measuring indicators such as Gross Domestic Product (GDP). One of the improvement in the national statistical system is to rebase GDP form base year 2000 to 2010 in order to capture current economic condition. It is in line with the United Nations (UN) recommendation on 2008 SNA.*

*The basic measure of the value added arising from economic activity is known as Gross Domestic Product at the national level and Gross Regional Domestic Product (GRDP) at the regional level provinces/regencies/municipalities). To compile these statistics, two approaches have been used, i.e. "production approach" and "expenditure approach". The first approach is to measure value added produced by various kinds of economic*

(lapangan usaha) dan menurut komponen penggunaannya. PDB maupun PDRB dari sisi lapangan usaha merupakan penjumlahan seluruh komponen nilai tambah bruto yang mampu diciptakan oleh sektor-sektor ekonomi atas berbagai aktivitas produksinya. Sedangkan dari sisi pengeluaran menjelaskan tentang penggunaan dari nilai tambah tersebut.

PDB menurut lapangan usaha mengalami perubahan klasifikasi dari 9 lapangan usaha menjadi 17 lapangan usaha. PDB menurut lapangan usaha dirinci menurut total nilai tambah dari seluruh sektor ekonomi yang mencakup lapangan usaha Pertanian, Kehutanan, dan Perikanan; Pertambangan dan Penggalian; Industri Pengolahan; Pengadaan Listrik dan Gas; Pengadaan Air, Pengelolaan Sampah, Limbah dan Daur Ulang; Konstruksi; Perdagangan Besar dan Eceran, Reparasi Mobil dan Sepeda Motor; Transportasi dan Pergudangan; Penyediaan Akomodasi dan Makan Minum; Informasi dan Komunikasi; Jasa Keuangan dan Asuransi; Real Estat; Jasa Perusahaan; Administrasi Pemerintahan, Pertahanan dan Jaminan Sosial Wajib; Jasa Pendidikan; Jasa Kesehatan dan Kegiatan Sosial; dan Jasa lainnya.

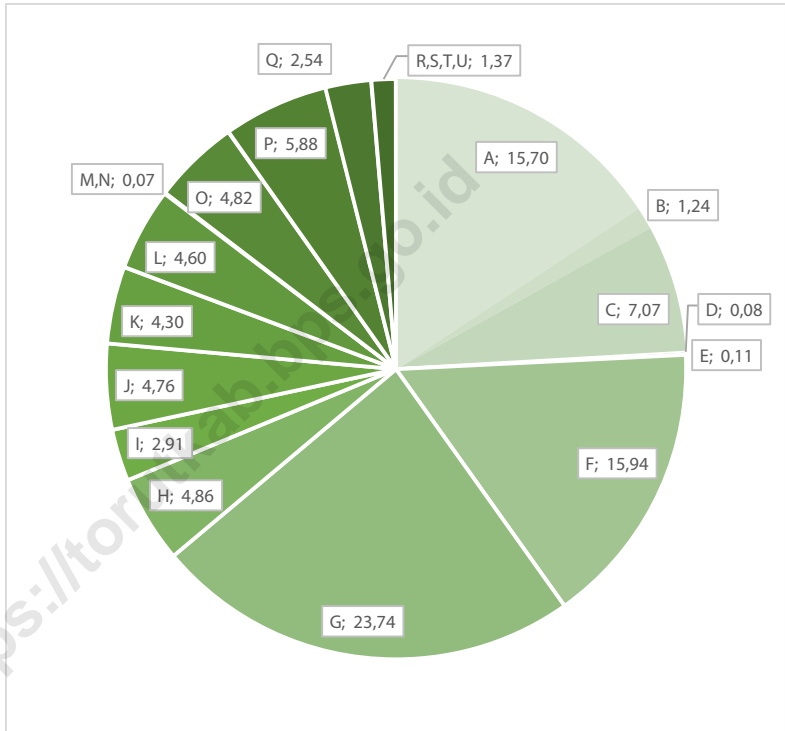
*activities, while the second approach is to measure final uses of the country's output. In other words, GDP/GRDP is the sum of total value added produced by all economic industries (activities) and the way of using it.*

*GDP by industry classification changes from 9 sectors to 17 industries. GDP by industry is classified by types of economic activities such as Agriculture, Forestry and Fishing; Mining and Quarrying; Manufacturing; Electricity and Gas; Water supply, Sewerage, Waste Management and Remediation Activities; Construction; Wholesale and Retail Trade; Repair of Motor Vehicles and Motorcycles; Transportation and Storage; Accommodation and Food Service Activities; Information and Communication; Financial and Insurance Activities; Real Estate Activities; Business Activities; Public Administration; Defence and Compulsory Social Security; Education; Human Health and Social Work Activities; and Other Services Activities.*

**Gambar** 12.1  
**Figures**

**Distribusi Persentase Produk Domestik Regional Bruto Atas Dasar Harga Berlaku Menurut Lapangan Usaha di Kabupaten Toraja Utara, 2021\*\***

*Percentage Distribution of Gross Regional Domestic Product at Current Market Prices by Industry in Toraja Utara Regency, 2021\*\**



Catatan/Note: \*\*) Angka sangat sementara/Very preliminary figures

Sumber/Source: BPS/BPS-Statistics Indonesia



## 12 PRODUK DOMESTIK REGIONAL BRUTO KABUPATEN REGENCY GROSS REGIONAL DOMESTIC PRODUCT

**Tabel** 12.1 **Produk Domestik Regional Bruto Atas Dasar Harga Berlaku Menurut Lapangan Usaha (juta rupiah) di Kabupaten Toraja Utara, 2017–2021**  
*Gross Regional Domestic Product at Current Market Prices by Industry (million rupiahs) in Toraja Utara Regency, 2017–2021*

Lapangan Usaha/ <i>Industry</i>	2017	2018	2019	2020 *	2021 **
(1)	(2)	(3)	(4)	(5)	(6)
A Pertanian, Kehutanan, dan Perikanan/ <i>Agriculture, Forestry, and Fishing</i>	1 354 006,4	1 416 734,8	1 454 963,6	1 470 170,3	1 623 607,3
B Pertambangan dan Penggalian/ <i>Mining and Quarrying</i>	84 114,0	100 292,4	122 352,0	123 635,0	128 107,1
C Industri Pengolahan/ <i>Manufacturing</i>	529 040,9	607 441,7	688 206,9	677 502,8	731 487,4
D Pengadaan Listrik dan Gas/ <i>Electricity and Gas</i>	6 418,2	7 033,0	7 839,6	8 097,9	8 697,0
E Pengadaan Air; Pengelolaan Sampah, Limbah, dan Daur Ulang/ <i>Water Supply; Sewerage, Waste Management, and Remediation Activities</i>	8 820,3	9 381,0	9 889,8	11 223,2	11 639,7
F Konstruksi/ <i>Construction</i>	1 250 659,1	1 422 147,2	1 575 042,9	1 583 698,8	1 648 965,8
G Perdagangan Besar dan Eceran; Reparasi Mobil dan Sepeda Motor/ <i>Wholesale and Retail Trade; Repair of Motor Vehicles and Motorcycles</i>	1 754 338,9	2 016 648,3	2 260 078,1	2 297 616,4	2 456 217,2
H Transportasi dan Pergudangan/ <i>Transportation and Storage</i>	397 527,6	444 101,8	512 270,3	460 570,2	503 040,9
I Penyediaan Akomodasi dan Makan Minum/ <i>Accommodation and Food Service Activities</i>	211 202,6	250 706,7	292 864,3	285 809,5	301 294,0
J Informasi dan Komunikasi/ <i>Information and Communication</i>	313 783,0	359 245,2	411 735,9	464 777,9	492 012,2

Lanjutan Tabel/*Continued Table 12.1*

Lapangan Usaha/ <i>Industry</i>		2017	2018	2019	2020 *	2021 **
(1)		(2)	(3)	(4)	(5)	(6)
K	Jasa Keuangan dan Asuransi/ <i>Financial and Insurance Activities</i>	312 886,3	348 141,1	384 490,6	404 382,8	444 553,2
L	Real Estat/ <i>Real Estate Activities</i>	385 445,8	415 720,0	448 845,6	463 794,7	476 179,3
M,N	Jasa Perusahaan/ <i>Business Activities</i>	5 751,4	6 718,6	7 332,9	7 043,4	7 407,4
O	Administrasi Pemerintahan, Pertahanan, dan Jaminan Sosial Wajib/ <i>Public Administration and Defence; Compulsory Social Security</i>	323 446,8	405 056,1	465 552,0	471 948,4	498 447,7
P	Jasa Pendidikan/ <i>Education</i>	489 140,4	535 290,9	575 440,3	597 858,0	608 472,8
Q	Jasa Kesehatan dan Kegiatan Sosial/ <i>Human Health and Social Work Activities</i>	182 145,9	217 584,1	235 987,4	258 138,1	262 431,6
R,S,T,U	Jasa Lainnya/ <i>Other Services Activities</i>	112 209,1	134 254,4	143 460,3	135 160,6	141 738,5
<b>Produk Domestik Bruto/<i>Gross Domestic Product</i></b>		<b>7 720 936,5</b>	<b>8 696 497,1</b>	<b>9 596 352,5</b>	<b>9 721 428,1</b>	<b>10 344 299,0</b>

Catatan/*Note*: \*) Angka sementara/*Preliminary figures*

\*\*) Angka sangat sementara/*Very preliminary figures*

Sumber/*Source*: BPS/BPS-Statistics Indonesia

**Tabel**  
**Table** 12.2

**Produk Domestik Regional Bruto Atas Dasar Harga Konstan Menurut Lapangan Usaha (juta rupiah) di Kabupaten Toraja Utara, 2017–2021**  
**Gross Regional Domestic Product at Constant Market Prices by Industry (million rupiahs) in Toraja Utara Regency, 2017–2021**

Lapangan Usaha/ <i>Industry</i>	2017	2018	2019	2020 *	2021 **
(1)	(2)	(3)	(4)	(5)	(6)
A Pertanian, Kehutanan, dan Perikanan/ <i>Agriculture, Forestry, and Fishing</i>	767 939,3	781 892,0	794 317,4	785 751,8	831 010,6
B Pertambangan dan Penggalian/ <i>Mining and Quarrying</i>	43 312,7	50 812,9	61 050,1	60 713,1	62 546,7
C Industri Pengolahan/ <i>Manufacturing</i>	301 807,0	335 927,3	368 601,8	355 829,2	375 748,7
D Pengadaan Listrik dan Gas/ <i>Electricity and Gas</i>	6 589,2	6 999,8	7 848,7	8 207,8	8 576,3
E Pengadaan Air; Pengelolaan Sampah, Limbah, dan Daur Ulang/ <i>Water Supply; Sewerage, Waste Management, and Remediation Activities</i>	6 480,5	6 872,8	7 201,7	8 138,2	8 350,6
F Konstruksi/ <i>Construction</i>	645 975,9	687 580,7	740 159,7	738 861,6	738 639,9
G Perdagangan Besar dan Eceran; Reparasi Mobil dan Sepeda Motor/ <i>Wholesale and Retail Trade; Repair of Motor Vehicles and Motorcycles</i>	1 048 100,9	1 136 695,1	1 237 753,1	1 235 114,3	1 294 658,4
H Transportasi dan Pergudangan/ <i>Transportation and Storage</i>	197 881,8	216 173,5	242 610,6	217 637,5	231 117,0
I Penyediaan Akomodasi dan Makan Minum/ <i>Accommodation and Food Service Activities</i>	112 172,2	128 279,9	144 574,0	138 665,8	145 695,5
J Informasi dan Komunikasi/ <i>Information and Communication</i>	237 261,9	265 534,9	293 387,7	328 582,2	347 837,2

Lanjutan Tabel/*Continued Table* 12.2

Lapangan Usaha/ <i>Industry</i>		2017	2018	2019	2020 *	2021 **
(1)		(2)	(3)	(4)	(5)	(6)
K	Jasa Keuangan dan Asuransi/ <i>Financial and Insurance Activities</i>	157 484,1	168 466,8	181 507,4	191 416,2	204 859,8
L	Real Estat/ <i>Real Estate Activities</i>	207 862,8	217 766,9	230 970,6	237 235,3	243 545,8
M,N	Jasa Perusahaan/ <i>Business Activities</i>	3 027,7	3 358,4	3 602,6	3 347,8	3 448,5
O	Administrasi Pemerintahan, Pertahanan, dan Jaminan Sosial Wajib/ <i>Public Administration and Defence; Compulsory Social Security</i>	215 224,9	257 262,7	287 902,5	286 798,2	299 160,5
P	Jasa Pendidikan/ <i>Education</i>	305 069,9	325 558,0	338 389,9	349 995,4	355 000,4
Q	Jasa Kesehatan dan Kegiatan Sosial/ <i>Human Health and Social Work Activities</i>	103 819,4	119 312,3	125 829,6	133 160,9	134 572,4
R,S,T,U	Jasa Lainnya/ <i>Other Services Activities</i>	61 670,0	70 040,9	74 304,9	69 099,2	72 360,7
<b>Produk Domestik Bruto/<i>Gross Domestic Product</i></b>		<b>4 421 680,2</b>	<b>4 778 534,8</b>	<b>5 140 012,3</b>	<b>5 148 554,7</b>	<b>5 357 129,0</b>

Catatan/*Note*: \*) Angka sementara/*Preliminary figures*\*\*) Angka sangat sementara/*Very preliminary figures*Sumber/*Source*: BPS/*BPS-Statistics Indonesia*

**Tabel**  
**Table** 12.3

**Distribusi Persentase Produk Domestik Regional Bruto Atas Dasar Harga Berlaku Menurut Lapangan Usaha di Kabupaten Toraja Utara, 2017–2021**  
**Percentage Distribution of Gross Regional Domestic Product at Current Market Prices by Industry in Toraja Utara Regency, 2017–2021**

Lapangan Usaha/ <i>Industry</i>	2017	2018	2019	2020 *	2021 **
(1)	(2)	(3)	(4)	(5)	(6)
A Pertanian, Kehutanan, dan Perikanan/ <i>Agriculture, Forestry, and Fishing</i>	17,54	16,29	15,16	15,12	15,70
B Pertambangan dan Penggalian/ <i>Mining and Quarrying</i>	1,09	1,15	1,27	1,27	1,24
C Industri Pengolahan/ <i>Manufacturing</i>	6,85	6,98	7,17	6,97	7,07
D Pengadaan Listrik dan Gas/ <i>Electricity and Gas</i>	0,08	0,08	0,08	0,08	0,08
E Pengadaan Air; Pengelolaan Sampah, Limbah, dan Daur Ulang/ <i>Water Supply; Sewerage, Waste Management, and Remediation Activities</i>	0,11	0,11	0,10	0,12	0,11
F Konstruksi/ <i>Construction</i>	16,20	16,35	16,41	16,29	15,94
G Perdagangan Besar dan Eceran; Reparasi Mobil dan Sepeda Motor/ <i>Wholesale and Retail Trade; Repair of Motor Vehicles and Motorcycles</i>	22,72	23,19	23,55	23,63	23,74
H Transportasi dan Pergudangan/ <i>Transportation and Storage</i>	5,15	5,11	5,34	4,74	4,86
I Penyediaan Akomodasi dan Makan Minum/ <i>Accommodation and Food Service Activities</i>	2,74	2,88	3,05	2,94	2,91
J Informasi dan Komunikasi/ <i>Information and Communication</i>	4,06	4,13	4,29	4,78	4,76

Lanjutan Tabel/*Continued Table* 12.3

Lapangan Usaha/ <i>Industry</i>		2017	2018	2019	2020 *	2021 **
(1)		(2)	(3)	(4)	(5)	(6)
K	Jasa Keuangan dan Asuransi/ <i>Financial and Insurance Activities</i>	4,05	4,00	4,01	4,16	4,30
L	Real Estat/ <i>Real Estate Activities</i>	4,99	4,78	4,68	4,77	4,60
M,N	Jasa Perusahaan/ <i>Business Activities</i>	0,07	0,08	0,08	0,07	0,07
O	Administrasi Pemerintahan, Pertahanan, dan Jaminan Sosial Wajib/ <i>Public Administration and Defence; Compulsory Social Security</i>	4,19	4,66	4,85	4,85	4,82
P	Jasa Pendidikan/ <i>Education</i>	6,34	6,16	6,00	6,15	5,88
Q	Jasa Kesehatan dan Kegiatan Sosial/ <i>Human Health and Social Work Activities</i>	2,36	2,50	2,46	2,66	2,54
R,S,T,U	Jasa Lainnya/ <i>Other Services Activities</i>	1,45	1,54	1,49	1,39	1,37
<b>Produk Domestik Bruto/<i>Gross Domestic Product</i></b>		<b>100,00</b>	<b>100,00</b>	<b>100,00</b>	<b>100,00</b>	<b>100,00</b>

Catatan/Note: \*) Angka sementara/*Preliminary figures*

\*\*) Angka sangat sementara/*Very preliminary figures*

Sumber/Source: BPS/BPS-Statistics Indonesia

**Tabel**  
**Table** 12.4

**Laju Pertumbuhan Produk Domestik Regional Bruto Atas Dasar Harga Konstan 2010 Menurut Lapangan Usaha (persen) di Kabupaten Toraja Utara, 2017–2021**  
**Growth Rate of Gross Regional Domestic Product at 2010 Constant Market Prices by Industry (percent) in Toraja Utara Regency, 2017–2021**

Lapangan Usaha/ <i>Industry</i>	2017	2018	2019	2020 *	2021 **
(1)	(2)	(3)	(4)	(5)	(6)
A Pertanian, Kehutanan, dan Perikanan/ <i>Agriculture, Forestry, and Fishing</i>	2,90	1,82	1,59	-1,08	5,76
B Pertambangan dan Penggalian/ <i>Mining and Quarrying</i>	20,63	17,32	20,15	-0,55	3,02
C Industri Pengolahan/ <i>Manufacturing</i>	12,20	11,31	9,73	-3,47	5,60
D Pengadaan Listrik dan Gas/ <i>Electricity and Gas</i>	5,71	6,23	12,13	4,58	4,49
E Pengadaan Air; Pengelolaan Sampah, Limbah, dan Daur Ulang/ <i>Water Supply; Sewerage, Waste Management, and Remediation Activities</i>	4,86	6,05	4,79	13,00	2,61
F Konstruksi/ <i>Construction</i>	6,10	6,44	7,65	-0,18	-0,03
G Perdagangan Besar dan Eceran; Reparasi Mobil dan Sepeda Motor/ <i>Wholesale and Retail Trade; Repair of Motor Vehicles and Motorcycles</i>	12,78	8,45	8,89	-0,21	4,82
H Transportasi dan Pergudangan/ <i>Transportation and Storage</i>	11,49	9,24	12,23	-10,29	6,19
I Penyediaan Akomodasi dan Makan Minum/ <i>Accommodation and Food Service Activities</i>	19,02	14,36	12,70	-4,09	5,07
J Informasi dan Komunikasi/ <i>Information and Communication</i>	11,80	11,92	10,49	12,00	5,86

Lanjutan Tabel/*Continued Table* 12.4

Lapangan Usaha/ <i>Industry</i>		2017	2018	2019	2020 *	2021 **
(1)		(2)	(3)	(4)	(5)	(6)
K	Jasa Keuangan dan Asuransi/ <i>Financial and Insurance Activities</i>	5,37	6,97	7,74	5,46	7,02
L	Real Estat/ <i>Real Estate Activities</i>	3,90	4,76	6,06	2,71	2,66
M,N	Jasa Perusahaan/ <i>Business Activities</i>	5,25	10,92	7,27	-7,07	3,01
O	Administrasi Pemerintahan, Pertahanan, dan Jaminan Sosial Wajib/ <i>Public Administration and Defence; Compulsory Social Security</i>	5,48	19,53	11,91	-0,38	4,31
P	Jasa Pendidikan/ <i>Education</i>	4,97	6,72	3,94	3,43	1,43
Q	Jasa Kesehatan dan Kegiatan Sosial/ <i>Human Health and Social Work Activities</i>	8,08	14,92	5,46	5,83	1,06
R,S,T,U	Jasa Lainnya/ <i>Other Services Activities</i>	8,52	13,57	6,09	-7,01	4,72
<b>Produk Domestik Bruto/<i>Gross Domestic Product</i></b>		<b>8,22</b>	<b>8,07</b>	<b>7,56</b>	<b>0,17</b>	<b>4,05</b>

Catatan/Note: \*) Angka sementara/*Preliminary figures*

\*\*) Angka sangat sementara/*Very preliminary figures*

Sumber/Source: BPS/BPS-Statistics Indonesia



**Tabel**  
**Table** 12.5

**Produk Domestik Regional Bruto Atas Dasar Harga Berlaku Menurut Jenis Pengeluaran di Kabupaten Toraja Utara (juta rupiah), 2016–2020**  
**Gross Regional Domestic Product at Current Market Prices by Type of Expenditure in Toraja Utara Regency (million rupiahs), 2016–2020**

<b>Jenis Pengeluaran</b> <b>Type of Expenditure</b>	<b>2016</b>	<b>2017</b>	<b>2018</b>	<b>2019 *</b>	<b>2020**</b>
(1)	(2)	(3)	(4)	(5)	(6)
Pengeluaran Konsumsi Rumah Tangga/ Household Consumption Expenditure	3 972 206,49	4 497 938,84	5 082 415,1	5 586 823,7	5 634 966,5
Pengeluaran Konsumsi LNPR/ NPISH Consumption Expenditure	166 118,46	185 427,09	213 116,5	261 794,5	261 427,4
Pengeluaran Konsumsi Pemerintah/ Government Consumption Expenditure	906 253,20	944 115,05	1 182 325,8	1 385 088,2	1 388 275,2
Pembentukan Modal Tetap Bruto/ Gross Fixed Capital Formation	2 566 707,16	2 936 803,97	3 280 167,2	3 619 404,5	3 672 269,4
Perubahan Inventori/ Changes in Inventories	106 752,79	77 027,21	161 586,6	130 660,9	204 813,0
Ekspor Neto Barang dan Jasa/ Net exports of Goods and Services	-929 823,11	-920 375,69	-1 223 114,0	-1 387 419,3	-1 440 323,4
<b>Produk Domestik Regional Bruto/Gross Regional Domestic Product</b>	<b>6 788 214,99</b>	<b>7 720 936,47</b>	<b>8 696 497,1</b>	<b>9 596 352,5</b>	<b>9 721 428,1</b>

Catatan/Note: \*) Angka sementara/Preliminary figures

\*\*) Angka sangat sementara/Very preliminary figures

Sumber/Source: BPS/BPS-Statistics Indonesia

**Tabel**  
**Table** 12.6

**Produk Domestik Regional Bruto Atas Dasar Harga Konstan 2010 Menurut Jenis Pengeluaran di Kabupaten Toraja Utara (juta rupiah), 2016–2020**  
**Gross Regional Domestic Product at 2010 Constant Market Prices by Type of Expenditure in Toraja Utara Regency (million rupiahs), 2016–2020**

Jenis Pengeluaran Type of Expenditure	2017	2018	2019	2020 *	2021 **
(1)	(2)	(3)	(4)	(5)	(6)
Pengeluaran Konsumsi Rumah Tangga/ Household Consumption Expenditure	2 575 121,01	2 776 887,05	2 981 891,4	3 188 501,6	3 166 241,7
Pengeluaran Konsumsi LNPR/ NPISH Consumption Expenditure	113 569,08	125 445,07	134 248,4	156 967,6	153 398,5
Pengeluaran Konsumsi Pemerintah/ Government Consumption Expenditure	553 462,21	570 030,80	681 369,6	770 662,9	764 615,7
Pembentukan Modal Tetap Bruto/ Gross Fixed Capital Formation	1 670 461,32	1 791 914,42	1 896 803,5	2 021 643,3	2 014 389,8
Perubahan Inventori/ Changes in Inventories	49 943,93	37 069,24	78 835,4	48 255,2	73 855,0
Ekspor Neto Barang dan Jasa/ Net exports of Goods and Services	- 876 869,64	- 879 666,39	-994 613,3	-1 046 018,2	-1 023 946,0
<b>Produk Domestik Regional Bruto/Gross Regional Domestic Product</b>	<b>4 085 687,91</b>	<b>4 421 680,18</b>	<b>4 778 534,8</b>	<b>5 140 012,3</b>	<b>5 148 554,7</b>

Catatan/Note: \*) Angka sementara/Preliminary figures

\*\*) Angka sangat sementara/Very preliminary figures

Sumber/Source: BPS/BPS-Statistics Indonesia

<https://torutkab.bps.go.id>

Halaman ini sengaja dikosongkan  
*This page intentionally left blank*



<https://toru.kab.bps.go.id>

# PERBANDINGAN ANTAR KABUPATEN/KOTA

*Regency/ Municipality comparison*

<https://torutkab.bps.go.id>

Halaman ini sengaja dikosongkan  
*This page intentionally left blank*

**Tabel**  
**Table** 13.1**Jumlah Penduduk Menurut Kabupaten/Kota di Provinsi Sulawesi Selatan (ribu), 2017–2021**  
**Population by Regency/Municipality in South Sulawesi Province (thousand), 2017–2021**

Kabupaten/Kota Regency/Municipality	2017 <sup>1</sup>	2018 <sup>1</sup>	2019 <sup>1</sup>	2020 <sup>2</sup>	2021 <sup>3</sup>
(1)	(2)	(3)	(4)	(5)	(6)
<b>Kabupaten/Regency</b>					
Kepulauan Selayar	131,61	134,28	135,6	137,07	137,97
Bulukumba	413,23	418,33	420,6	437,61	440,09
Bantaeng	184,52	186,61	187,6	196,72	197,89
Jeneponto	357,81	361,79	363,8	401,61	405,51
Takalar	289,98	295,89	298,7	300,85	302,70
Gowa	735,49	760,61	772,7	765,84	773,32
Sinjai	239,69	242,67	244,1	259,48	261,37
Maros	342,89	349,82	353,1	391,77	396,92
Pangkep	326,70	332,67	335,5	345,78	348,23
Barru	171,91	173,62	174,3	184,45	185,53
Bone	746,97	754,89	758,6	801,78	806,75
Soppeng	226,31	226,77	227,0	235,17	235,57
Wajo	394,50	396,81	397,8	379,08	379,40
Sidrap	292,99	299,12	302,0	319,99	323,19
Pinrang	369,60	374,58	377,1	403,99	407,37
Enrekang	201,61	204,83	206,4	225,17	227,52
Luwu	353,28	359,21	362,0	365,61	367,45
Tana Toraja	230,20	232,82	234,0	280,79	285,18
Luwu Utara	305,37	310,47	312,9	322,92	325,05
Luwu Timur	281,82	293,82	299,7	296,74	300,51
Toraja Utara	226,99	229,80	231,2	261,09	264,15
<b>Kota/Municipality</b>					
Makassar	1 469,60	1 508,15	1 526,7	1 423,88	1 427,62
Pare-Pare	140,42	143,71	145,2	151,45	152,92
Palopo	172,92	180,68	184,6	184,68	187,33
<b>Sulawesi Selatan</b>	<b>8 690,29</b>	<b>8 771,97</b>	<b>8 851,2</b>	<b>9 073,51</b>	<b>9 139,53</b>

Sumber/Source: <sup>1</sup> BPS, Proyeksi Penduduk Indonesia 2010–2035/BPS-Statistics Indonesia, Indonesia Population Projection 2010–2035<sup>2</sup> BPS, Hasil SP2020 (September)/BPS-Statistics Indonesia, The result of the 2020 Population Census (September)<sup>3</sup> Hasil Proyeksi Penduduk Interim 2020–2023 (Pertengahan tahun/Juni)/The result of Interim Population Projection 2020–2023 (mid year/June)

**Tabel**  
**Table** 13.2

**Laju Pertumbuhan Produk Domestik Regional Bruto Atas Dasar Harga Konstan 2010 Menurut Kabupaten/Kota di Provinsi Sulawesi Selatan (persen), 2017–2021**  
**Rate of Growth of Gross Regional Domestic Products at Constant 2010 Prices by Regency/Municipality in South Sulawesi Province (percent), 2017–2021**

<b>Kabupaten/Kota</b> <b>Regency/Municipality</b>	<b>2017</b>	<b>2018</b>	<b>2019</b>	<b>2020</b>	<b>2021</b>
(1)	(2)	(3)	(4)	(5)	(6)
<b>Kabupaten/Regency</b>					
KepulauanSelayar	7,61	8,75	7,68	-1,78	4,02
Bulukumba	6,89	5,05	5,49	0,43	4,76
Bantaeng	7,31	8,13	10,75	0,52	8,86
Jeneponto	8,25	6,29	5,47	0,16	5,40
Takalar	7,37	6,66	6,87	-0,61	5,05
Gowa	7,21	7,14	7,46	1,76	7,26
Sinjai	7,23	7,44	6,12	1,55	5,23
Maros	6,81	6,19	1,24	-10,87	1,36
Pangkep	6,60	4,76	6,41	-1,69	3,46
Barru	6,48	7,11	7,41	0,87	4,77
Bone	8,41	8,91	7,01	-0,25	5,53
Soppeng	8,29	8,11	7,69	2,19	6,15
Wajo	5,21	1,08	4,06	-1,17	6,77
Sidrap	7,09	5,02	4,65	-0,59	5,54
Pinrang	7,84	6,91	6,53	0,44	5,04
Enrekang	6,84	3,26	5,43	1,25	6,36
Luwu	6,79	6,86	6,26	1,30	6,03
TanaToraja	7,47	7,89	7,22	-0,28	5,19
LuwuUtara	7,60	8,39	7,11	-0,59	3,90
LuwuTimur	3,07	3,39	1,17	1,46	-1,39
TorajaUtara	8,22	8,07	7,56	0,17	4,05
<b>Kota/Municipality</b>					
Makassar	8,20	8,42	8,79	-1,27	4,47
Pare-Pare	6,97	5,58	6,65	-0,08	4,41
Palopo	7,17	7,52	6,75	0,45	5,41
<b>SulawesiSelatan</b>	<b>7,21</b>	<b>7,04</b>	<b>6,91</b>	<b>-0,70</b>	<b>4,65</b>

Sumber/Source: BPS/BPS-Statistics Indonesia

**Tabel**  
**Table** 13.3

**Produk Domestik Regional Bruto Perkapita Atas Dasar Harga Berlaku Menurut Kab/kota (Juta rupiah), 2017–2021**  
**Gross Regional Domestic Products per Capita (million rupiahs) at Current Prices by Regency/Municipality in South Sulawesi Province (percent), 2017–2021**

Kabupaten/Kota Regency/Municipality	2017	2018	2019	2020	2021
(1)	(2)	(3)	(4)	(5)	(6)
<b>Kabupaten/Regency</b>					
KepulauanSelayar	39,27	43,62	47,99	46,73	49,54
Bulukumba	29,03	31,55	33,96	33,34	36,06
Bantaeng	37,41	41,63	46,84	45,68	50,95
Jeneponto	23,94	26,03	27,74	25,70	27,26
Takalar	29,21	31,51	34,42	34,03	36,76
Gowa	22,98	25,07	27,50	28,20	30,44
Sinjai	37,89	41,88	45,05	43,74	47,05
Maros	56,12	60,92	64,60	47,73	47,88
Pangkep	67,60	71,98	77,68	74,38	79,19
Barru	34,51	38,09	41,80	40,36	43,43
Bone	39,04	43,87	47,81	45,68	48,80
Soppeng	39,19	44,12	47,83	48,42	52,75
Wajo	45,08	47,15	49,31	52,16	58,83
Sidrap	40,24	43,25	46,49	44,12	47,19
Pinrang	43,95	48,29	52,10	49,84	53,41
Enrekang	31,28	32,81	35,28	33,54	36,06
Luwu	36,56	40,20	43,04	43,91	48,55
TanaToraja	26,15	29,31	31,66	27,10	28,36
LuwuUtara	35,02	38,65	41,65	41,07	44,33
LuwuTimur	63,71	69,41	71,34	72,85	78,58
TorajaUtara	33,80	37,84	41,08	37,37	39,16
<b>Kota/Municipality</b>					
Makassar	95,67	106,23	117,30	125,32	133,31
Pare-Pare	42,88	45,94	50,06	48,50	51,18
Palopo	36,83	40,32	43,79	43,66	46,52
<b>SulawesiSelatan</b>	<b>47,82</b>	<b>52,64</b>	<b>57,18</b>	<b>55,68</b>	<b>59,66</b>

Sumber/Source: BPS/BPS-Statistics Indonesia



**Tabel**  
**Table** 13.4

**Jumlah Penduduk Miskin Menurut Kabupaten/Kota di  
Provinsi Sulawesi Selatan (ribu), 2017–2021**  
**Number of Poor Population by Regency/Municipality in  
South Sulawesi Province (thousand), 2017–2021**

Kabupaten/Kota Regency/Municipality	2017	2018	2019	2020	2021
(1)	(2)	(3)	(4)	(5)	(6)
<b>Kabupaten/Regency</b>					
Kepulauan Selayar	17,21	17,59	17,36	17,04	16,93
Bulukumba	33,25	31,25	30,49	30,00	31,31
Bantaeng	17,53	17,20	16,91	16,84	17,78
Jeneponto	55,32	55,95	54,05	53,24	52,35
Takalar	27,05	26,57	25,93	25,38	24,60
Gowa	61,52	59,34	57,99	57,68	58,66
Sinjai	22,51	22,48	22,27	22,06	21,69
Maros	39,02	35,97	34,85	34,62	34,11
Pangkep	52,86	50,12	47,07	47,12	48,40
Barru	16,24	15,68	14,92	14,44	15,18
Bone	75,09	79,57	76,25	81,33	79,64
Soppeng	19,12	17,00	16,45	17,23	17,27
Wajo	29,46	29,73	27,48	27,69	26,22
Sidrap	15,92	15,41	14,44	15,36	15,25
Pinrang	31,28	32,94	31,85	33,56	33,51
Enrekang	26,98	25,53	25,40	25,25	26,13
Luwu	50,58	47,91	46,18	46,04	46,26
Tana Toraja	28,42	29,65	28,87	28,41	29,33
Luwu Utara	43,75	42,43	42,48	42,20	43,15
Luwu Timur	21,08	21,15	20,83	20,82	20,99
Toraja Utara	33,02	30,68	28,64	27,88	28,39
<b>Kota/Municipality</b>					
Makassar	66,78	66,22	65,12	69,98	74,69
Pare-Pare	8,02	8,01	7,62	7,96	7,93
Palopo	15,02	14,27	14,37	14,71	15,21
<b>Sulawesi Selatan</b>	<b>813,07</b>	<b>792,64</b>	<b>767,82</b>	<b>776,83</b>	<b>784,98</b>

Sumber/Source: BPS, Survei Sosial Ekonomi Nasional (Susenas) Maret/BPS-Statistics Indonesia, National Socioeconomic Survey March

**Tabel**  
**Table** 13.5**Persentase Penduduk Miskin Menurut Kabupaten/Kota di  
Provinsi Sulawesi Selatan, 2017–2021**  
*Percentage of The Poor Population by Regency/Municipality  
in South Sulawesi Province, 2017–2021*

Kabupaten/Kota Regency/Municipality	2017	2018	2019	2020	2021
(1)	(2)	(3)	(4)	(5)	(6)
<b>Kabupaten/Regency</b>					
Kepulauan Selayar	13,28	13,13	12,83	12,48	12,45
Bulukumba	7,97	7,48	7,26	7,10	7,43
Bantaeng	9,66	9,23	9,03	8,95	9,41
Jeneponto	15,21	15,48	14,88	14,58	14,28
Takalar	9,24	9,00	8,70	8,44	8,25
Gowa	8,38	7,83	7,53	7,38	7,54
Sinjai	9,24	9,28	9,14	9,00	8,84
Maros	11,06	10,31	9,89	9,74	9,57
Pangkep	16,04	15,10	14,06	13,96	14,28
Barru	9,47	9,04	8,57	8,26	8,68
Bone	10,28	10,55	10,06	10,68	10,52
Soppeng	8,33	7,50	7,25	7,59	7,53
Wajo	7,38	7,50	6,91	6,95	6,46
Sidrap	5,55	5,16	4,79	5,05	5,04
Pinrang	8,46	8,81	8,46	8,86	8,81
Enrekang	13,77	12,49	12,33	12,17	12,47
Luwu	14,01	13,36	12,78	12,65	12,53
Tana Toraja	12,59	12,75	12,35	12,10	12,27
Luwu Utara	14,33	13,69	13,60	13,41	13,59
Luwu Timur	7,58	7,23	6,98	6,85	6,94
Toraja Utara	14,65	13,37	12,41	12,01	11,99
<b>Kota/Municipality</b>					
Makassar	4,59	4,41	4,28	4,54	4,82
Pare-Pare	5,70	5,59	5,26	5,44	5,40
Palopo	8,78	7,94	7,82	7,85	8,14
<b>Sulawesi Selatan</b>	<b>9,38</b>	<b>9,06</b>	<b>8,69</b>	<b>8,72</b>	<b>8,78</b>

Sumber/Source: BPS, Survei Sosial Ekonomi Nasional (Susenas) Maret/BPS-Statistics Indonesia, National Socioeconomic Survey March

**Tabel**  
**Table** 13.6

**Produksi Padi<sup>1</sup> (ton) Menurut Kabupaten/Kota di Provinsi Sulawesi Selatan (ribu), 2018–2021**  
**Production of Paddy<sup>1</sup> (tons) by Regency/Municipality in South Sulawesi Province (thousand), 2018–2021**

<b>Kabupaten/Kota</b> <b>Regency/Municipality</b>	<b>2018</b>	<b>2019</b>	<b>2020</b>	<b>2021</b>
(1)	(2)	(3)	(4)	(5)
<b>Kabupaten/Regency</b>				
Kepulauan Selayar	81,42	269,82	7 477,68	10 272,38
Bulukumba	242 937,03	203 200,06	186 319,88	204 673,36
Bantaeng	62 932,87	53 088,49	52 651,95	50 884,15
Jeneponto	236 789,59	150 859,45	116 723,65	156 998,34
Takalar	128 311,00	113 189,97	106 837,31	104 911,10
Gowa	267 950,20	250 984,77	249 681,09	241 348,43
Sinjai	126 822,50	117 351,71	94 516,76	103 040,49
Maros	222 528,31	205 038,16	195 176,31	210 240,20
Pangkep	136 099,70	120 903,74	129 809,55	127 381,31
Barru	139 711,18	129 810,28	135 272,50	122 583,67
Bone	1 031 267,53	772 874,27	771 447,21	817 823,30
Soppeng	297 678,07	267 271,03	275 381,94	273 553,91
Wajo	880 519,16	619 691,68	569 842,94	688 151,59
Sidrap	536 049,61	515 011,95	443 799,14	464 228,32
Pinrang	603 283,52	589 515,24	516 868,64	563 228,38
Enrekang	56 920,58	41 793,29	46 270,80	39 950,94
Luwu	296 664,27	309 844,13	251 809,80	286 006,64
Tana Toraja	92 463,56	59 068,84	53 622,45	85 564,18
Luwu Utara	199 468,24	182 731,65	160 422,71	195 418,07
Luwu Timur	247 410,62	218 545,13	244 490,69	282 097,85
Toraja Utara	105 582,74	95 885,26	66 749,76	89 385,12
<b>Kota/Municipality</b>				
Makassar	13 738,18	11 734,98	13 055,81	11 924,93
Pare-Pare	6 296,13	5 214,74	4 343,42	4 229,72
Palopo	21 110,44	20 288,32	15 892,98	18 975,05
<b>Sulawesi Selatan</b>	<b>5 952 616,45</b>	<b>5 054 166,96</b>	<b>4 708 464,97</b>	<b>5 152 871,43</b>

Catatan/Note: <sup>1</sup>Kualitas produksi gabah kering giling/The production is in term of dry unhusked paddy  
Sumber/Source: BPS, Survei Kerangka Sampel Area (KSA)/BPS-Statistics Indonesia, Area Sampling Frame (ASF) Survey

**Tabel**  
**Table** 13.7**Produksi Beras (ton) Menurut Kabupaten/Kota di Provinsi Sulawesi Selatan (ribu), 2018–2021**  
**Production of Rice (tons) by Regency/Municipality in South Sulawesi Province (thousand), 2018–2021**

<b>Kabupaten/Kota</b> <b>Regency/Municipality</b>	<b>2018</b>	<b>2019</b>	<b>2020</b>	<b>2021</b>
(1)	(2)	(3)	(4)	(5)
<b>Kabupaten/Regency</b>				
Kepulauan Selayar	46,48	154,04	4 268,86	5 864,31
Bulukumba	138 687,99	116 002,93	106 366,36	116 844,00
Bantaeng	35 927,14	30 307,17	30 057,97	29 048,78
Jeneponto	135 178,52	86 122,68	66 635,23	89 627,27
Takalar	73 250,22	64 617,92	60 991,30	59 891,68
Gowa	152 967,52	143 282,26	142 538,01	137 781,06
Sinjai	72 400,47	66 993,78	53 957,77	58 823,80
Maros	127 037,03	117 052,24	111 422,34	120 022,01
Pangkep	77 696,64	69 021,56	74 105,72	72 719,49
Barru	79 758,36	74 106,15	77 224,42	69 980,61
Bone	588 730,36	441 218,72	440 404,04	466 879,25
Soppeng	169 938,54	152 579,76	157 210,12	156 166,54
Wajo	502 671,08	353 769,80	325 312,12	392 852,21
Sidrap	306 020,19	294 010,19	253 356,19	265 018,83
Pinrang	344 402,70	336 542,67	295 070,15	321 536,00
Enrekang	32 494,83	23 858,97	26 415,09	22 807,19
Luwu	169 359,78	176 883,93	143 753,27	163 275,58
Tana Toraja	52 785,61	33 721,24	30 612,01	48 846,92
Luwu Utara	113 872,50	104 317,91	91 582,17	111 560,34
Luwu Timur	141 241,84	124 763,12	139 574,93	161 044,11
Toraja Utara	60 275,12	54 739,00	38 106,12	51 028,21
<b>Kota/Municipality</b>				
Makassar	7 842,87	6 699,26	7 453,32	6 807,72
Pare-Pare	3 594,32	2 976,99	2 479,56	2 414,67
Palopo	12 051,52	11 582,19	9 072,99	10 832,50
<b>Sulawesi Selatan</b>	<b>3 398 231,63</b>	<b>2 885 324,48</b>	<b>2 687 970,06</b>	<b>2 941 673,08</b>

Sumber/Source: BPS, Survei Kerangka Sampel Area (KSA)/BPS-Statistics Indonesia, Area Sampling Frame (ASF) Survey

**Tabel** 13.8  
**Table**

**Rata-rata Pengeluaran per Kapita Sebulan (rupiah) di Daerah Perkotaan dan Perdesaan Menurut Kabupaten/Kota di Provinsi Sulawesi Selatan, 2017–2021**  
**Monthly Average Expenditure per Capita (rupiahs) in Urban and Rural Areas by Regency/Municipality in South Sulawesi Province, 2017–2021**

Kabupaten/Kota Regency/Municipality	2017	2018	2019	2020	2021
(1)	(2)	(3)	(4)	(5)	(6)
<b>Kabupaten/Regency</b>					
Kepulauan Selayar	941 869,22	936 760,49	1 003 364,74	982 569,44	967 486,89
Bulukumba	752 592,21	858 082,58	835 097,74	840 206,90	849 059,57
Bantaeng	856 591,98	867 836,78	908 573,89	1 043 060,17	954 570,36
Jeneponto	667 407,35	671 298,72	698 593,70	752 619,72	824 737,03
Takalar	849 473,80	976 007,86	1 106 930,26	877 617,32	930 465,23
Gowa	864 762,64	1 008 145,94	935 435,22	1 084 498,34	1 044 674,19
Sinjai	737 954,41	773 422,99	835 166,57	906 565,14	1 088 023,16
Maros	994 813,58	1 023 701,66	1 102 521,95	1 118 797,93	1 136 610,41
Pangkep	860 812,05	1 001 376,57	927 618,61	910 459,36	1 095 247,94
Barru	777 788,43	890 119,85	845 882,50	934 938,78	841 533,10
Bone	649 604,58	685 530,44	742 906,71	833 224,42	837 480,90
Soppeng	607 629,45	817 739,86	843 583,73	816 240,08	964 270,06
Wajo	942 581,43	966 217,66	1 074 893,32	1 019 045,74	1 030 536,06
Sidrap	840 741,31	1 006 165,97	1 009 324,72	1 042 419,53	1 218 068,52
Pinrang	855 502,42	904 833,39	903 867,28	964 695,67	996 005,80
Enrekang	673 794,77	767 873,25	724 409,71	871 761,17	912 408,01
Luwu	698 581,70	878 710,30	852 041,11	938 958,23	925 803,02
Tana Toraja	730 696,16	800 152,70	907 187,84	861 043,32	995 780,30
Luwu Utara	727 129,19	927 566,68	908 518,88	881 814,67	879 871,67
Luwu Timur	959 369,00	1 071 700,29	1 195 871,72	1 285 935,79	1 267 049,02
Toraja Utara	670 879,10	819 425,90	825 523,53	919 766,01	991 588,65
<b>Kota/Municipality</b>					
Makassar	1 536 017,18	1 576 102,51	1 513 094,34	1 489 084,15	1 588 022,69
Pare-Pare	952 830,75	1 055 319,78	1 186 848,45	1 361 036,00	1 622 136,85
Palopo	1 100 513,90	1 285 356,95	1 188 644,57	1 353 318,08	1 213 721,76
<b>Sulawesi Selatan</b>	<b>927 908,39</b>	<b>1 016 243,58</b>	<b>1 022 418,00</b>	<b>1 057 864,17</b>	<b>1 104 096,77</b>

Catatan/Note: <sup>1</sup>Kualitas produksi gabah kering giling/The production is in term of dry unhusked paddy

Sumber/Source: BPS, Survei Kerangka Sampel Area (KSA)/BPS-Statistics Indonesia, Area Sampling Frame (ASF) Survey

**Tabel**  
**Table** 13.9

**Tingkat Pengangguran Terbuka (TPT) Menurut Kabupaten/  
Kota di Provinsi Sulawesi Selatan, 2018–2021**  
*Unemployment Rate (UR) by Regency/Municipality in South  
Sulawesi Province, 2018–2021*

Kabupaten/Kota Regency/Municipality	2018	2019	2020	2021
(1)	(2)	(3)	(4)	(5)
<b>Kabupaten/Regency</b>				
Kepulauan Selayar	1,74	1,10	2,44	2,81
Bulukumba	3,42	3,06	3,42	3,14
Bantaeng	3,39	3,65	4,27	4,07
Jeneponto	2,63	1,99	2,31	2,38
Takalar	3,57	3,78	4,16	3,93
Gowa	4,40	4,35	6,44	4,30
Sinjai	1,95	2,17	2,65	2,61
Maros	5,70	4,42	6,28	6,30
Pangkep	6,13	4,99	5,18	5,86
Barru	4,96	5,39	6,39	6,74
Bone	2,56	3,01	3,20	4,15
Soppeng	2,36	3,24	4,42	3,92
Wajo	3,51	3,00	4,33	4,32
Sidrap	4,29	4,35	5,91	4,93
Pinrang	2,80	2,91	4,19	4,06
Enrekang	1,61	2,15	2,44	2,34
Luwu	3,59	4,38	4,94	4,80
Tana Toraja	2,96	2,55	2,60	3,09
Luwu Utara	3,56	2,76	3,01	3,91
Luwu Timur	2,03	3,81	4,46	4,96
Toraja Utara	2,65	2,86	3,17	2,61
<b>Kota/Municipality</b>				
Makassar	11,45	9,83	15,92	13,18
Pare-Pare	6,36	6,17	7,14	6,72
Palopo	10,76	9,67	10,37	8,83
<b>Sulawesi Selatan</b>	<b>4,94</b>	<b>4,62</b>	<b>6,31</b>	<b>5,72</b>

Catatan/Note: Menggunakan penimbang hasil proyeksi penduduk SUPAS 2015/Uses a weighting of the population projection results from SUPAS 2015

Sumber/Source: BPS, Survei Angkatan Kerja Nasional (Sakernas) Agustus/BPS-Statistics Indonesia, August National Labor Force Survey

**Tabel** 13.10 **Tingkat Partisipasi Angkatan Kerja (TPAK) Menurut Kabupaten/Kota di Provinsi Sulawesi Selatan, 2018–2021**  
**Table** 13.10 **Labor Force Participation Rate (LFPR) by Regency/ Municipality in South Sulawesi Province, 2018–2021**

Kabupaten/Kota Regency/Municipality	2018	2019	2020	2021
(1)	(2)	(3)	(4)	(5)
<b>Kabupaten/Regency</b>				
Kepulauan Selayar	67,09	65,60	68,18	69,07
Bulukumba	64,25	67,71	68,26	65,46
Bantaeng	72,36	72,57	73,14	74,32
Jeneponto	68,87	67,21	68,87	67,39
Takalar	66,06	63,93	62,80	65,84
Gowa	68,44	66,52	67,62	68,89
Sinjai	69,54	65,91	69,90	71,91
Maros	60,53	63,62	62,43	59,61
Pangkep	64,08	62,04	63,85	64,43
Barru	57,39	59,40	57,18	58,14
Bone	58,28	60,54	60,57	65,67
Soppeng	64,35	58,24	57,05	58,94
Wajo	59,73	62,82	65,99	64,58
Sidrap	56,80	56,20	56,92	58,70
Pinrang	60,01	59,07	59,11	57,78
Enrekang	68,36	69,91	70,80	72,64
Luwu	62,93	65,64	61,02	64,22
Tana Toraja	80,62	79,69	73,25	77,99
Luwu Utara	64,96	71,29	58,61	63,07
Luwu Timur	71,99	67,48	72,36	73,14
Toraja Utara	72,99	71,59	67,50	71,56
<b>Kota/Municipality</b>				
Makassar	60,35	58,86	58,05	59,70
Pare-Pare	64,76	64,11	65,53	66,94
Palopo	59,93	61,94	61,23	59,95
<b>Sulawesi Selatan</b>	<b>63,93</b>	<b>63,80</b>	<b>63,40</b>	<b>64,73</b>

Catatan/Note: Menggunakan penimbang hasil proyeksi penduduk SUPAS 2015/Uses a weighting of the population projection results from SUPAS 2015

Sumber/Source: BPS, Survei Angkatan Kerja Nasional (Sakernas) Agustus/BPS-Statistics Indonesia, August National Labor Force Survey

**Tabel**  
**Table** 13.11**Indeks Pembangunan Manusia Menurut Kabupaten/Kota  
di Provinsi Sulawesi Selatan, 2017–2021**  
*Human Development Index by Regency/Municipality in  
South Sulawesi Province, 2017–2021*

Kabupaten/Kota Regency/Municipality	2017	2018	2019	2020	2021
(1)	(2)	(3)	(4)	(5)	(6)
Selayar	64,95	65,39	66,04	66,91	67,76
Bulukumba	66,46	67,08	67,70	68,28	69,62
Bantaeng	66,59	67,27	67,76	68,30	68,99
Jeneponto	61,81	62,67	63,33	64,00	64,56
Takalar	64,96	65,48	66,07	66,94	67,72
Gowa	67,70	68,33	68,87	69,66	70,29
Sinjai	65,36	65,80	66,24	67,05	67,75
Maros	67,76	68,42	68,94	69,50	70,41
Pangkajene dan Kepulauan	66,86	67,25	67,71	68,29	69,21
Barru	69,07	69,56	70,05	70,60	71,13
Bone	63,86	64,16	65,04	65,67	66,40
Soppeng	65,95	66,67	67,60	68,26	68,99
Wajo	67,52	68,18	68,57	69,05	69,62
Sidenreng Rappang	69,39	69,84	70,60	71,05	71,54
Pinrang	69,42	69,90	70,62	71,12	71,45
Enrekang	70,79	71,44	72,15	72,66	72,91
Luwu	68,71	69,02	69,60	70,39	70,85
Tana Toraja	66,25	66,82	67,66	68,25	69,49
Luwu Utara	67,81	68,35	68,79	69,46	70,02
Luwu Timur	70,95	71,46	72,16	72,80	73,34
Toraja Utara	67,49	67,90	68,49	69,23	69,75
Makassar	80,53	81,13	81,73	82,25	82,66
Pare-Pare	76,48	76,68	77,19	77,62	78,21
Palopo	76,45	76,71	77,30	77,98	78,38
<b>Sulawesi Selatan</b>	<b>69,76</b>	<b>70,34</b>	<b>70,90</b>	<b>71,66</b>	<b>72,24</b>

Sumber/Source: BPS/BPS-Statistics Indonesia



Halaman ini sengaja dikosongkan  
*This page intentionally left blank*

<https://torutkanbps.go.id>

**ST 2023**

**SENSUS PERTANIAN**

**BerAKHLAK**

Berorientasi Pelayanan Akuntabel Kompeten  
Harmonis Loyal Adaptif Kolaboratif

# DATA

**MENCERDASKAN BANGSA**

— *Enlighten The Nation* —



**BADAN PUSAT STATISTIK  
KABUPATEN TORAJA UTARA**

*BPS-Statistics of Toraja Utara Regency*

Jl. Jendral Ahmad Yani, No. 64, Rantepao 91851  
Telp: (0423) 2922124 | Email: bps7326@bps.go.id  
<https://torutkab.bps.go.id>

