

Kabupaten

TANA TORAJA DALAM ANGKA

Tana Toraja Regency in Figures

2022



**BADAN PUSAT STATISTIK
KABUPATEN TANA TORAJA**
BPS-Statistics of Tana Toraja Regency

Kabupaten

TANA TORAJA DALAM ANGKA

Tana Toraja Regency in Figures

2022



KABUPATEN TANA TORAJA DALAM ANGKA
Tana Toraja Regency in Figures
2022

ISSN: 0215-7136

No. Publikasi/*Publication Number*: 73180.2202

Katalog /*Catalog*: 1102001.7318

Ukuran Buku/*Book Size*: 14,8 cm x 21 cm

Jumlah Halaman/*Number of Pages* : xlii + 340 hal/*pages*

Naskah/*Manuscript*:

BPS Kabupaten Tana Toraja

BPS-Statistics of Tana Toraja Regency

Penyunting/*Editor*:

BPS Kabupaten Tana Toraja

BPS-Statistics of Tana Toraja Regency

Gambar Kover/*Cover Design*:

Seksi Integrasi Pengolahan dan Diseminasi Statistik

Section of Integration Processing and Statistics Dissemination

Ilustrasi Kover/*Cover Illustration*:

Tradisi dan Budaya Toraja/*Tradition and Culture of Toraja*

Sebagian Ilustrasi Bersumber dari/*Some Illustration are sourced from*:

Freepik.com

Flaticon.com

Diterbitkan oleh/*Published by*:

©BPS Kabupaten Tana Toraja/*BPS-Statistics of Tana Toraja Regency*

Dicetak oleh/*Printed by*:

UD. Areso

Dilarang mengumumkan, mendistribusikan, mengomunikasikan, dan/atau menggandakan sebagian atau seluruh isi buku ini untuk tujuan komersil tanpa izin tertulis dari Badan Pusat Statistik.

Prohibited to announce, distribute, communicate, and/or copy part or all of this book for commercial purpose without permission from BPS-Statistics Indonesia.

TIM PENYUSUN/TEAM MEMBERS

Pengarah/Director

Lukitoningtyas

Penanggung Jawab/Persons in Charge

Lukitoningtyas

Penyunting/Editors

Patrianus David

Pengolah Data dan Penulis Naskah/Data Processing and Authors

Wahananing Yosie Pertiwi

Penata Letak/Layout Designers

Wahananing Yosie Pertiwi

KONTRIBUTOR DATA/DATA CONTRIBUTOR

1. Kementerian Agama
2. Kementerian Pendidikan dan Kebudayaan
3. Badan Meteorologi Klimatologi dan Geofisika
4. Badan Pusat Statistik
5. Dinas Kesehatan
6. Dinas Ketahanan Pangan dan Perikanan
7. Dinas Koperasi, Usaha Kecil dan Menengah
8. Dinas Kehutanan
9. Dinas Penanaman Modal Dan Pelayanan Terpadu Satu Pintu
10. Dinas Pengendalian Penduduk dan Keluarga Berencana
11. Dinas Perindustrian dan Perdagangan
12. Dinas Pertanian
13. Dinas PU dan Penataan Ruang
14. Dinas Komunikasi dan Informatika
15. Dinas Pariwisata
16. Dinas Pendidikan
17. Badan Pengelola Keuangan dan Aset Daerah (BPKAD)
18. Badan Nasional Penanggulangan Bencana
19. Badan Pertanahan
20. Badan Kepegawaian, & Pengembangan SDM
21. UPT Samsat Wilayah Tana Toraja
22. Satlantas Polres Tana Toraja
23. Perusahaan Daerah Air Minum
24. Perusahaan Listrik Negara
25. DPRD
26. Kantor Pos
27. Lembaga Permasayarakatan
28. Pengadilan
29. Pengadilan Negeri Makale

30. RS Lakipadada
31. RS Fatima
32. RS Sinar Kasih

<https://tatorkab.bps.go.id>

KEPALA BPS KABUPATEN TANA TORAJA
CHIEF STATISTICIAN OF TANA TORAJA REGENCY



LUKITONINGTYAS, S.ST., M.Si.



KATA PENGANTAR

Kabupaten Tana Toraja Dalam Angka 2022 merupakan publikasi tahunan yang diterbitkan oleh BPS Kabupaten Tana Toraja. Publikasi ini menyajikan beragam jenis data yang bersumber dari data hasil sensus dan survei yang dilaksanakan BPS serta data dari berbagai Instansi Pemerintah di Kabupaten Tana Toraja. Publikasi ini memuat gambaran umum tentang keadaan geografi dan iklim, pemerintahan, serta perkembangan kondisi sosial demografi dan perekonomian di Kabupaten Tana Toraja. Untuk memudahkan pemahaman dan pemanfaatan data, disertakan juga penjelasan teknis dari setiap jenis statistik yang disajikan.

Jadwal terbit publikasi Kabupaten Tana Toraja Dalam Angka 2022 lebih cepat yakni pada bulan Februari 2022 dalam rangka memenuhi kebutuhan pengguna data untuk percepatan perencanaan pembangunan.

Seiring dengan meningkatnya kebutuhan konsumen data, publikasi Tana Toraja Dalam Angka terus mengalami penyempurnaan baik struktur maupun muatannya. Akses untuk mengunduh publikasi Kabupaten Tana Toraja Dalam Angka dapat melalui situs BPS Kabupaten Tana Toraja (tatorkab.bps.go.id) tanpa dikenakan biaya.

Publikasi ini dapat terwujud berkat kerjasama dan partisipasi dari berbagai pihak. Kepada semua pihak yang telah memberikan kontribusi kami sampaikan terima kasih. Semoga publikasi yang disajikan bermanfaat untuk berbagai keperluan. Kami mengharapkan saran dan tanggapan dari para pengguna publikasi ini untuk perbaikan pada edisi yang akan datang.

Makale, Februari 2022

Kepala BPS

Kabupaten Tana Toraja

LUKITONINGTYAS, S.ST., M. Si.



PREFACE

Tana Toraja Regency in Figures 2022 is an annual publication published by BPS-Statistics of Tana Toraja Regency which presents various types of data resulted from censuses and surveys conducted by BPS-Statistics of Tana Toraja Regency and other Government Institutions in Tana Toraja Regency. This publication contains a general description of the geographical and climatic conditions, governance, and the development of sociodemographic and economic conditions in Tana Toraja Regency. To provide a better understanding and utilization of data, technical explanations are also included for each statistics.

The schedule for publication of Tana Toraja Regency in Figures 2022 is faster which published in February 2022 in order to provide the needs of users for accelerating development planning.

In line with the increasing needs of data consumers, both structure and content of Tana Toraja Regency in Figures have been continuously improved. This publication is accessible on BPS-Statistics of Tana Toraja Regency's site (tatorkab.bps.go.id) for free.

The release of this publication has been made possible due to the assistance and contribution of various parties. To all parties who have contributed in the completion of this publication, we would like to express our high appreciation and gratitude. Hopefully this publication will be a useful resource for variety of purposes. Feedback and suggestion to improve the publication are always welcomed.

Makale, February 2022
Chief Statistician of
Tana Toraja Regency

LUKITONINGTYAS, S.ST., M. Si.

DAFTAR ISI / CONTENTS

	Halaman <i>Page</i>
Kata Pengantar/ <i>Preface</i>	xi
Daftar Isi/ <i>Contents</i>	xiii
Daftar Tabel/ <i>List of Tables</i>	xv
Daftar Gambar/ <i>List of Figures</i>	xxxvii
Daftar Singkatan/ <i>List of Abbreviations</i>	xli
1. Geografi dan Iklim/ <i>Geography and Climate</i>	1
2. Pemerintahan/ <i>Government</i>	13
3. Penduduk dan Ketenagakerjaan/ <i>Population and Employment</i>	49
4. Sosial dan Kesejahteraan Rakyat/ <i>Social and Welfare</i>	73
5. Pertanian, Kehutanan, Peternakan, dan Perikanan/ <i>Agriculture, Forestry, Livestock, and Fishery</i>	153
6. Industri, Pertambangan, dan Energi/ <i>Industry, Mining, and Energy</i>	237
7. Pariwisata/ <i>Tourism</i>	249
8. Transportasi dan Komunikasi/ <i>Transportation and Communication</i>	263
9. Perbankan, Koperasi, dan Harga-harga/ <i>Banking, Cooperative, and Prices</i>	275
10. Pengeluaran Penduduk/ <i>Population Expenditure</i>	297
11. Perdagangan/ <i>Trade</i>	307
12. Sistem Neraca Regional/ <i>System of Regional Accounts</i>	315
13. Perbandingan Antar Kabupaten/Kota/ <i>Regency/Municipal Comparison</i>	333

<https://tatorkab.bps.go.id>

DAFTAR TABEL/LIST OF TABLES

Halaman
Page

1.	GEOGRAFI DAN IKLIM/GEOGRAPHY AND CLIMATE	
1.1	KEADAAN GEOGRAFI	
	GEOGRAPHY CONDITION	
1.1.1	Luas Daerah dan Jumlah Pulau Menurut Kecamatan di Kabupaten Tana Toraja, 2021 <i>Total Area and Number of Islands by Subdistrict in Tana Toraja Regency, 2021</i>	6
1.1.2	Tinggi Wilayah dan Jarak ke Ibukota Kabupaten/Kota Menurut Kecamatan di Kabupaten Tana Toraja, 2021 <i>Altitude and Distance to the Capital of Regency/Municipality by Subdistrict in Tana Toraja Regency, 2021</i>	8
1.2	KEADAAN IKLIM	
	CLIMATE CONDITION	
1.2.1	Pengamatan Unsur Iklim Menurut Bulan Stasiun Meteorologi Kelas IV Pongtiku Tana Toraja, 2021 <i>Observation of Climate Elements By Months at Class IV Pongtiku Tana Toraja Meteorology Station, 2021</i>	9
2.	PEMERINTAHAN/GOVERNMENT	
2.1	WILAYAH ADMINISTRATIF	
	ADMINISTRATIVE AREA	
2.1.1	Jumlah Desa ¹ /Kelurahan Menurut Kecamatan di Kabupaten Tana Toraja, 2017–2021 <i>Number of Villages¹/Kelurahan by Subdistrict in Tana Toraja Regency, 2017–2021</i>	20
2.2	DEWAN PERWAKILAN RAKYAT DAERAH	
	REGIONAL HOUSE OF REPRESENTATIVE	
2.2.1	Jumlah Anggota Dewan Perwakilan Rakyat Daerah Menurut Partai Politik dan Jenis Kelamin di Kabupaten Tana Toraja, 2021 <i>Number of Regional House of Representatives's Members by Political Parties and Sex in Tana Toraja Regency, 2021</i>	21

2.2.2	Jumlah Anggota Dewan Perwakilan Rakyat Daerah Menurut Pendidikan yang Ditamatkan dan Jenis Kelamin di Kabupaten Tana Toraja, 2021 <i>Number of Regional House of Representatives's Members by Education Level and Sex in Tana Toraja Regency, 2021</i>	22
2.2.3	Jumlah Keputusan Dewan Perwakilan Rakyat Daerah Menurut Jenis Keputusan di Kabupaten Tana Toraja, 2017-2021 <i>Number of Decisions of The Regional House of Representatives by Type Decision in Tana Toraja Regency, 2017-2021</i>	23
2.3	SUMBER DAYA MANUSIA HUMAN RESOURCES	
2.3.1	Jumlah Pegawai Negeri Sipil ¹ Menurut Jabatan dan Jenis Kelamin di Kabupaten Tana Toraja, Desember 2020 dan Desember 2021 <i>Number of Civil Servants¹ by Occupation and Sex in Tana Toraja Regency, December 2020 and December 2021</i>	24
2.3.2	Jumlah Pegawai Negeri Sipil ¹ Menurut Tingkat Pendidikan dan Jenis Kelamin di Kabupaten Tana Toraja, Desember 2020 dan Desember 2021 <i>Number of Civil Servants¹ by Educational Level and Sex in Tana Toraja Regency, Desember 2020 dan Desember 2021</i>	26
2.3.3	Jumlah Pegawai Negeri Sipil ¹ Menurut Tingkat Kepangkatan dan Jenis Kelamin di Kabupaten Tana Toraja, Desember 2020 dan Desember 2021	
	<i>Number of Civil Servants¹ by Hierarchy and Sex in Tana Toraja Regency, Desember 2020 dan Desember 2021</i>	28
2.3.4	Jumlah Pegawai Negeri Sipil ¹ Menurut Dinas/Instansi Pemerintah dan Jenis Kelamin di Kabupaten Tana Toraja, Desember 2020 dan Desember 2021 <i>Number of Civil Servants¹ by Government Institution and Sex in Tana Toraja Regency, Desember 2020 dan Desember 2021</i>	30
2.3.5	Jumlah Pegawai Negeri Sipil ¹ Menurut Dinas/Instansi Pemerintah dan Golongan Kepangkatan di Kabupaten Tana Toraja, Desember 2020 dan Desember 2021 <i>Number of Civil Servants¹ by Government Institution and Hierarchy in Tana Toraja Regency, Desember 2020 dan Desember 2021</i>	34

2.3.6	Jumlah Pegawai Negeri Sipil di Lingkungan Pemerintah Pusat Menurut Dinas/Instansi Pemerintah dan Jenis Kelamin di Kabupaten Tana Toraja, 2021	
	<i>Number of Civil Servants in Central Government by Government Institution and Sex in Tana Toraja Regency, 2021</i>	38
2.3.7	Jumlah Pegawai Negeri Sipil di Lingkungan Pemerintah Pusat Menurut Dinas/Instansi Pemerintah dan Golongan Kepangkatan di Kabupaten Tana Toraja, 2021	
	<i>Number of Civil Servants in Central Government by Government Institution and Hierarchy in Tana Toraja Regency, 2021</i>	39
2.3.8	Jumlah Pegawai Negeri Sipil di Lingkungan Pemerintah Pusat Menurut Dinas/Instansi Pemerintah dan Tingkat Pendidikan di Kabupaten Tana Toraja, 2021	
	<i>Number of Civil Servants in Central Government by Government Institution and Educational Level in Tana Toraja Regency, 2021</i>	40
2.4	KEUANGAN PEMERINTAH	
	GOVERNMENT FINANCE	
2.4.1	Realisasi Pendapatan Pemerintah Kabupaten Tana Toraja Menurut Jenis Pendapatan (ribu rupiah), 2018–2021 <i>Actual Tana Toraja Regency Government Revenues by Kind of Revenues (thousand rupiahs), 2018–2021</i>	42
2.4.2	Realisasi Belanja Pemerintah Kabupaten Tana Toraja Menurut Jenis Belanja (ribu rupiah), 2018–2021 <i>Actual Tana Toraja Regency Government Expenditures by Kind of Expenditures (thousand rupiahs), 2018–2021</i>	44
2.5	ADMINISTRASI PEMERINTAHAN	
	GOVERNMENT ADMINISTRATION	
2.5.1	Jumlah Surat Izin Mendirikan Bangunan yang Dikeluarkan Menurut Kecamatan di Kabupaten Tana Toraja, 2017–2021 <i>Number of Building Permit Issued by Sub-District in Tana Toraja Regency, 2017–2021</i>	46
2.5.2	Jumlah Sertifikat Tanah yang Dikeluarkan Menurut Jenis Hak Atas Tanah di Kabupaten Tana Toraja, 2017–2021 <i>Number of Land Titles Issued by Type of Land Rights in Tana Toraja Regency, 2017–2021</i>	47

2.5.3	Jumlah Kecelakaan dan Korban Lalu Lintas Menurut Kecamatan di Kabupaten Tana Toraja, 2021 <i>Number of Traffic Accident and Victim by Sub-District in Tana Toraja Regency, 2021</i>	48
3.	PENDUDUK DAN KETENAGAKERJAAN/ POPULATION AND EMPLOYMENT	
3.1	PENDUDUK POPULATION	
3.1.1	Penduduk, Laju Pertumbuhan Penduduk, Distribusi Persentase Penduduk, Kepadatan Penduduk, Rasio Jenis Kelamin Penduduk Menurut Kecamatan di Kabupaten Tana Toraja, 2020-2021 <i>Population, Population Growth Rate, Percentage Distribution of Population, Population Density, and Population Sex Ratio by Subdistrict in Tana Toraja Regency, 2020-2021</i>	59
3.1.2	Jumlah Penduduk Menurut Kelompok Umur dan Jenis Kelamin di Kabupaten Tana Toraja, 2020-2021 <i>Population by Age Groups and Sex in Tana Toraja Regency, 2020-2021</i>	62
3.2	KETENAGAKERJAAN EMPLOYMENT	
3.2.1	Jumlah Penduduk ¹ Berumur 15 Tahun Keatas Menurut Jenis Kegiatan Selama Seminggu yang Lalu dan Jenis Kelamin di Kabupaten Tana Toraja, 2021	
	<i>Population¹ Aged 15 Years and Over by Type of Activity During The Previous Week and Sex in Tana Toraja Regency, 2021</i>	64
3.2.2	Penduduk ¹ Berumur 15 Tahun ke Atas Menurut Pendidikan Tertinggi yang Ditamatkan dan Jenis Kegiatan Selama Seminggu yang Lalu di Kabupaten Tana Toraja, 2021 <i>Population¹ 15 Years of Age and Over by Educational Attainment and Type of Activity During the Previous Week in Tana Toraja Regency, 2021</i>	65
3.2.3	Penduduk ¹ Berumur 15 Tahun Ke Atas yang Bekerja Selama Seminggu yang Lalu Menurut Status Pekerjaan Utama dan Jenis Kelamin di Kabupaten Tana Toraja, 2021	

	<i>Population¹ 15 Years of Age and Over who Worked During The Previous Week by Main Employment Status and Sex in Tana Toraja Regency, 2021</i>	67
3.2.4	Penduduk ¹ Berumur 15 Tahun Ke Atas yang Bekerja Selama Seminggu yang Lalu Menurut Lapangan Pekerjaan Utama dan Jenis Kelamin di Kabupaten Tana Toraja, 2021 <i>Population¹ 15 Years of Age and Over who Worked During The Previous Week by Main Industry and Sex in Tana Toraja Regency, 2021</i>	68
3.2.5	Penduduk ¹ Berumur 15 Tahun Ke Atas yang Bekerja Selama Seminggu yang Lalu Menurut Golongan Umur dan Jenis Kelamin di Kabupaten Tana Toraja, 2021 <i>Population¹ 15 Years of Age and Over who Worked During The Previous Week by Age Group and Sex in Tana Toraja Regency, 2021</i>	69
3.2.6	Penduduk ¹ Berumur 15 Tahun Ke Atas yang Bekerja Selama Seminggu yang Lalu Menurut Pendidikan Tertinggi Yang Ditamatkan dan Jenis Kelamin di Kabupaten Tana Toraja, 2021 <i>Population¹ 15 Years of Age and Over who Worked During The Previous Week by Education Attainment and Sex in Tana Toraja Regency, 2021</i>	70
3.2.7	Penduduk ¹ Berumur 15 Tahun Ke Atas yang Bekerja Selama Seminggu yang Lalu Menurut Jenis Pekerjaan Utama dan Jenis Kelamin di Kabupaten Tana Toraja, 2021 <i>Population¹ 15 Years of Age and Over who Worked During The Previous Week by Main Occupation and Sex in Tana Toraja Regency, 2021</i>	71
3.2.8	Penduduk ¹ Berumur 15 Tahun Ke Atas yang Bekerja Selama Seminggu yang Lalu Menurut Jumlah Jam Kerja Seluruhnya dan Jenis Kelamin di Kabupaten Tana Toraja, 2021 <i>Population¹ 15 Years of Age and Over who Worked During The Previous Week by Total Working Hours and Sex in Tana Toraja Regency, 2021</i>	72
4.	SOSIAL DAN KESEJAHTERAAN RAKYAT/SOCIAL AND WELFARE	
4.1	PENDIDIKAN	
	EDUCATION	
4.1.1	Jumlah Sekolah, Guru, dan Murid Taman Kanak-Kanak (TK) di Bawah Kementerian Pendidikan dan Kebudayaan Menurut	

	Kecamatan di Kabupaten Tana Toraja, 2020/2021 dan 2021/2021 <i>Number of Schools, Teachers, and Pupils in Kindergarten Under The Ministry of Education and Culture by Subdistrict in Tana Toraja Regency, 2020/2021 and 2021/2021</i>	82
4.1.2	Jumlah Sekolah, Guru, dan Murid Raudatul Athfal (RA) di Bawah Kementerian Agama Menurut Kecamatan di Kabupaten Tana Toraja, 2020/2021 dan 2021/2021 <i>Number of Schools, Teachers, and Pupils in Raudatul Athfal (RA) Under The Ministry of Religious Affairs by Subdistrict in Tana Toraja Regency, 2020/2021 and 2021/2021</i>	85
4.1.3	Jumlah Sekolah, Guru, dan Murid Sekolah Dasar (SD) di Bawah Kementerian Pendidikan dan Kebudayaan Menurut Kecamatan di Kabupaten Tana Toraja, 2020/2021 dan 2021/2021 <i>Number of Schools, Teachers, and Pupils in Primary Schools Under The Ministry of Education and Culture by Subdistrict in Tana Toraja Regency, 2020/2021 and 2021/2021</i>	86
4.1.4	Jumlah Sekolah, Guru, dan Murid Madrasah Ibtidaiyah (MI) di Bawah Kementerian Agama Menurut Kecamatan Menurut Kecamatan di Kabupaten Tana Toraja, 2020/2021 dan 2021/2021 <i>Number of Schools, Teachers, and Pupils in Madrasah Ibtidaiyah (MI) Under The Ministry of Religious Affairs by Subdistrict in Tana Toraja Regency, 2020/2021 and 2021/2021</i>	89
4.1.5	Jumlah Sekolah, Guru, dan Murid Sekolah Menengah Pertama (SMP) di Bawah Kementerian Pendidikan dan Kebudayaan Menurut Kecamatan di Kabupaten Tana Toraja, 2020/2021 dan 2021/2021 <i>Number of Schools, Teachers, and Pupils in Junior High Schools Under The Ministry of Education and Culture by Subdistrict in Tana Toraja Regency, 2020/2021 and 2021/2021</i>	92
4.1.6	Jumlah Sekolah, Guru, dan Murid Madrasah Tsanawiyah (MTs) di Bawah Kementerian Agama Menurut Kecamatan di Kabupaten Tana Toraja, 2020/2021 dan 2021/2021 <i>Number of Schools, Teachers, and Pupils in Madrasah Tsanawiyah (MTs) Under The Ministry of Religious Affairs by Subdistrict in Tana Toraja Regency, 2020/2021 and 2021/2021</i>	95
4.1.7	Jumlah Sekolah, Guru, dan Murid Sekolah Menengah Atas (SMA) di Bawah Kementerian Pendidikan dan Kebudayaan Menurut	

	Kecamatan di Kabupaten Tana Toraja, 2020/2021 dan 2021/2021 <i>Number of Schools, Teachers, and Pupils in Senior High Schools Under The Ministry of Education and Culture by Subdistrict in Tana Toraja Regency, 2020/2021 and 2021/2021</i>	98
4.1.8	Jumlah Sekolah, Guru, dan Murid Sekolah Menengah Kejuruan (SMK) di Bawah Kementerian Pendidikan dan Kebudayaan Menurut Kecamatan di Kabupaten Tana Toraja, 2019/2020 dan 2020/2021 <i>Number of Schools, Teachers, and Pupils in Vocational High Schools Under The Ministry of Education and Culture by Subdistrict in Tana Toraja Regency, 2020/2021 and 2021/2021</i>	101
4.1.9	Jumlah Sekolah, Guru, dan Murid Madrasah Aliyah (MA) di Bawah Kementerian Agama Menurut Kecamatan di Kabupaten Tana Toraja, 2020/2021 dan 2021/2021 <i>Number of Schools, Teachers, and Pupils in Madrasah Aliyah (MA) Under the Ministry of Religious Affairs by Subdistrict in Tana Toraja Regency, 2020/2021 and 2021/2021</i>	104
4.1.10	Jumlah Desa ¹ /Kelurahan yang Memiliki Fasilitas Sekolah Menurut Kecamatan dan Tingkat Pendidikan di Kabupaten Tana Toraja, 2019 – 2021 <i>Number of Villages¹/Kelurahan Having Educational Facilities by Subdistrict and Educational Level in Tana Toraja Regency, 2019 – 2021</i>	107
4.1.11	Angka Partisipasi Murni (APM) dan Angka Partisipasi Kasar (APK) Menurut Jenjang Pendidikan di Kabupaten Tana Toraja, 2020 dan 2021 <i>Net Participation Rates and Gross Participation Rates by Educational Level in Tana Toraja Regency, 2020 and 2021</i>	112
4.1.12	Persentase Penduduk Berumur 15 Tahun ke Atas yang Melek Huruf Menurut Kelompok Umur di Kabupaten Tana Toraja, 2020 dan 2021 <i>Percentage of Literate People Aged 15 Years and Over by Age Group in Tana Toraja Regency, 2020 and 2021</i>	113
4.1.13	Angka Partisipasi Sekolah (APS) Menurut Jenjang Pendidikan di Kabupaten Tana Toraja, 2020 dan 2021 <i>School Participation Rates by Educational Level in Tana Toraja Regency, 2020 and 2021</i>	114

4.2 KESEHATAN

HEALTH

4.2.1	Jumlah Desa ¹ /Kelurahan Yang Memiliki Sarana Kesehatan Menurut Kecamatan di Kabupaten Tana Toraja, 2019 –2021 <i>Number of Villages¹/Kelurahan Having Health Facilities by Subdistrict in Tana Toraja Regency, 2019 –2021</i>	115
4.2.2	Jumlah Tenaga Kesehatan Menurut Kecamatan di Kabupaten Tana Toraja, 2021 <i>Number of Medical Personnel by Subdistrict in Tana Toraja Regency in Tana Toraja Regency, 2021</i>	121
4.2.3	Persentase Penduduk yang Mempunyai Keluhan Kesehatan Selama Sebulan Terakhir Menurut Kecamatan di Kabupaten Tana Toraja, 2017 – 2021	122
4.2.4	Jumlah Rumah Sakit Umum, Rumah Sakit Khusus, Rumah Sakit/ Rumah Bersalin, Puskesmas, Klinik/Balai Kesehatan, Posyandu, dan Polindes Menurut Kecamatan di Kabupaten Tana Toraja, 2020 dan 2021 <i>Number of General Hospital, Special Hospital, Maternity Hospital and Public Health Center, Medical Clinic, Integrated Service Post, Village maternity Cottage by Subdistrict in Tana Toraja Regency, 2020 and 2021</i>	123
4.2.5	Jumlah Dokter Spesialis, Dokter Umum, dan Dokter Gigi Menurut Sarana Pelayanan Kesehatan di Kabupaten Tana Toraja, 2021 <i>Number of Specialist Doctor, Generalist Doctor, and Dentist by Type of Health Facility in Tana Toraja Regency, 2021</i>	126
4.2.6	Persentase Balita Yang Pernah Mendapat Imunisasi Menurut Jenis Imunisasi di Kabupaten Tana Toraja, 2017-2021 <i>Percentage of Children Under Five Years Who Had Immunization by Type of Immunization in Tana Toraja Regency, 2017-2021</i>	127
4.2.7	Jumlah Kasus 10 Penyakit Terbanyak di Kabupaten Tana Toraja, 2021 <i>Number of Cases of the 10 Most Diseases in Tana Toraja Regency, 2021</i>	128
4.2.8	Jumlah Bayi Lahir, Bayi Berat Badan Lahir (BBLR), BBLR Dirujuk, dan Bergizi Buruk di Kabupaten Tana Toraja 2011-2021	

	<i>Number of Births, Babies with Low Birth Weights (LBW), Treated LBW, and Malnutrition Cases in Tana Toraja Regency 2011-2021.....</i>	129
4.2.9	Jumlah Ibu Hamil, Melakukan Kunjungan K1, Melakukan Kunjungan K4, Kurang Energi Kronis (KEK), dan Mendapat Tablet Zat Besi (Fe) di Kabupaten Tana Toraja, 2011-2021 <i>Number of Pregnant Women, Those with One Visit and four Visits of Antenatal Care, Chronic Energy Deficiency (CED), and Receiving Iron Supplement in Tana Toraja Regency, 2011-2021</i>	130
4.2.10	Jumlah Remaja Usia 15-24 Tahun yang Mendapat Penyuluhan Tentang Kesehatan Reproduksi (Kespro), HIV/AIDS, dan Keluarga Berencana (KB) Menurut Kecamatan di Kabupaten Tana Toraja, 2021 <i>Number of Young People Aged 15 - 24 Who Had Counselling on Reproductive Health, HIV/AIDS, and Family Planning by Subdistrict in Tana Toraja Regency, 2021</i>	131
4.2.11	Jumlah Kasus HIV/AIDS, IMS, DBD, Diare, TB, dan Malaria Menurut Kecamatan di Kabupaten Tana Toraja, 2021	
	<i>Number of Cases of HIV/AIDS, Sexually Transmitted Infection, Dengue Fever, Diarrhea, Tuberculosis (TB) and Malaria by Subdistrict in Tana Toraja Regency, 2021</i>	132
4.2.12	Jumlah Kasus HIV Menurut Jenis Kelamin dan Kelompok Umur di Kabupaten Tana Toraja, 2021	
	<i>Number of Cases of HIV by Sex and Age Group in Tana Toraja Regency, 2021</i>	133
4.2.13	Jumlah Balai Penyuluhan Keluarga Berencana dan Pos Pelayanan Keluarga Berencana Desa (PPKBD) Menurut Kecamatan di Kabupaten Tana Toraja, 2021 <i>Number of Family Planning Counseling Center and Village Family Planning Service Units by Subdistrict in Tana Toraja Regency, 2021</i>	134
4.2.14	Jumlah Pasangan Usia Subur dan Peserta KB Aktif Menurut Kecamatan di Kabupaten Tana Toraja, 2021 <i>Number of Eligible Couples and Family Planning Participants by Subdistrict in Tana Toraja Regency, 2021</i>	135
4.2.15	Jumlah Kelahiran Menurut Penolong Kelahiran di Kabupaten Tana Toraja, 2021 <i>Number of Birth Attendant in Tana Toraja Regency, 2021</i>	137

4.2.16	Capaian Imunisasi Balita Menurut Jenis Imunisasi Dirinci Per Kecamatan di Kabupaten Tana Toraja, 2021 <i>Realization of Toddler Immunization by Type of Immunization and Subdistrict in Tana Toraja Regency, 2021</i>	138
4.3	AGAMA DAN SOSIAL LAINNYA RELIGION AND OTHER SOCIAL AFFAIRS	
4.3.1	Jumlah Penduduk Menurut Kecamatan dan Agama yang Dianut di Kabupaten Tana Toraja, 2021 <i>Population by Subdistrict and Religion in Tana Toraja Regency, 2021</i> ...	140
4.3.2	Jumlah Tempat Peribadatan Menurut Kecamatan di Kabupaten Tana Toraja, 2021 <i>Number of Places of Worship by Subdistrict in Tana Toraja Regency, 2021</i>	141
4.3.3	Jumlah Desa ¹ /Kelurahan yang Mengalami Bencana Alam ² Menurut Kecamatan di Kabupaten Tana Toraja, 2018–2020 <i>Number of Villages¹/Kelurahan that Had Natural Disaster² by Subdistrict in Tana Toraja Regency, 2018–2020</i>	142
4.3.4	Jumlah Kejadian Bencana Alam Menurut Kecamatan di Kabupaten Tana Toraja, 2021 <i>Number of Natural Disaster Events by Subdistrict in Tana Toraja Regency, 2021</i>	145
4.4	KEMISKINAN POVERTY	
4.4.1	Garis Kemiskinan, Jumlah, dan Persentase Penduduk Miskin di Kabupaten Tana Toraja, 2012–2021 <i>Poverty Line, Number, and Percentage of Poor People in Tana Toraja Regency, 2012–2021</i>	147
4.4.2	Indeks Kedalaman Kemiskinan dan Indeks Keparahan Kemiskinan di Kabupaten Tana Toraja, 2012–2021 <i>Poverty Gap Index and Poverty Severity Index in Tana Toraja Regency, 2012–2021</i>	148

4.5 KRIMINALITAS

CRIME

4.5.1	Jumlah Tindak Pidana Menurut Kepolisian Sektor di Kabupaten Tana Toraja, 2017 - 2021 <i>Number of Reported Criminal Cases by Subdistrict Police Office in Tana Toraja Regency, 2017 - 2021</i>	149
4.5.2	Jumlah Perkara yang Diterima dan Diselesaikan Menurut Bulan di Kabupaten Tana Toraja, 2021 <i>Number of Cases Received and Solved by Month in Tana Toraja Regency, 2021</i>	150
4.5.3	Jumlah Narapidana Menurut Bulan, Jenis Kelamin, dan Kelompok Umur di Kabupaten Tana Toraja, 2021 <i>Number of Prisoner by Month, Sex, and Age Group in Tana Toraja Regency, 2021</i>	151
4.5.4	Jumlah Narapidana Menurut Jenis Kejahatan di Kabupaten Tana Toraja, 2021 <i>Number of Prisoner by types of Crime in Tana Toraja Regency, 2021.....</i>	152

**5. PERTANIAN, KEHUTANAN, PETERNAKAN, DAN PERIKANAN/
AGRICULTURE, FORESTRY, LIVESTOCK, AND FISHERY**

5.1 TANAMAN PANGAN

FOOD CROPS

5.1.1	Luas Panen, Produktivitas, dan Produksi Padi ¹ Menurut Kecamatan di Kabupaten Tana Toraja (ha), 2021 <i>Harvested Area, Productivity, and Production of Paddy¹ by Subdistrict in Tana Toraja Regency (ha), 2021</i>	163
5.1.2	Produksi Padi ¹ dan Beras Menurut Kecamatan di Kabupaten Tana Toraja (ton), 2021 <i>Paddy¹ and Rice Production by Subdistrict in Tana Toraja Regency (ton), 2021</i>	164
5.1.3	Produksi Jagung dan Kedelai Menurut Kecamatan di Kabupaten Tana Toraja (ton), 2021 <i>Maize and Soybeans Production by Subdistrict in Tana Toraja Regency (ton), 2021</i>	165

5.2 HORTIKULTURA
HORTICULTURE

5.2.1	Luas Panen Tanaman Sayuran Menurut Kecamatan dan Jenis Tanaman di Kabupaten Tana Toraja (ha), 2020 dan 2021 <i>Harvested Area of Vegetables by Subdistrict and Kind of Plant in Tana Toraja Regency (ha), 2020 and 2021</i>	166
5.2.2	Produksi Tanaman Sayuran Menurut Kecamatan dan Jenis Tanaman di Kabupaten Tana Toraja (kw), 2020 dan 2021 <i>Production of Vegetables by Subdistrict and Kind of Plant in Tana Toraja Regency (qui), 2020 and 2021</i>	176
5.2.3	Luas Panen Tanaman Sayuran dan Buah-buahan Semusim Menurut Jenis Tanaman di Kabupaten Tana Toraja (ha), 2020 dan 2021 <i>Harvested Area of Seasonal Vegetables and Fruits by Kind of Plant in Tana Toraja Regency (ha), 2020 and 2021</i>	186
5.2.4	Produksi Tanaman Sayuran dan Buah-buahan Semusim Menurut Jenis Tanaman di Kabupaten Tana Toraja (ton), 2020 dan 2021 <i>Production of Seasonal Vegetables and Fruits by Kind of Plant in Tana Toraja Regency (ha), 2020 and 2021</i>	187
5.2.5	Luas Panen Tanaman Biofarmaka Menurut Kecamatan dan Jenis Tanaman di Kabupaten Tana Toraja, 2019 dan 2020 <i>Harvested Area of Medicinal Plants by Subdistrict and Kind of Plant in Tana Toraja Regency, 2020 and 2021</i>	188
5.2.6	Produksi Tanaman Biofarmaka Menurut Kecamatan dan Jenis Tanaman di Kabupaten Tana Toraja (kg), 2020 dan 2021 <i>Production of Medicinal Plants by Subdistrict and Kind of Plant in Tana Toraja Regency (kg), 2020 and 2021</i>	194
5.2.7	Luas Panen Tanaman Biofarmaka Menurut Jenis Tanaman di Kabupaten Tana Toraja, 2020 dan 2021 <i>Harvested Area of Medicinal Plants by Kind of Plant in Tana Toraja Regency, 2020 and 2021</i>	200
5.2.8	Produksi Tanaman Biofarmaka Menurut Jenis Tanaman di Kabupaten Tana Toraja (kg), 2020 dan 2021 <i>Production of Medicinal Plants by Kind of Plant in Tana Toraja Regency (kg), 2020 and 2021</i>	201

5.2.9	Luas Panen Tanaman Hias Menurut Kecamatan dan Jenis Tanaman di Kabupaten Tana Toraja (m ²), 2020 dan 2021 <i>Harvested Area of Ornamental Plants by Subdistrict and Kind of Plant in Tana Toraja Regency (m²), 2020 and 2021</i>	202
5.2.10	Produksi Tanaman Hias Menurut Kecamatan dan Jenis Tanaman di Kabupaten Tana Toraja (tangkai), 2020 dan 2021 <i>Production of Ornamental Plants by Subdistrict and Kind of Plant in Tana Toraja Regency (stalks), 2020 and 2021</i>	204
5.2.11	Luas Panen Tanaman Hias Menurut Jenis Tanaman di Kabupaten Tana Toraja, 2020 and 2021 <i>Harvested Area of Ornamental Plants by Kind of Plant in Tana Toraja Regency, 2020 and 2021</i>	206
5.2.12	Produksi Tanaman Hias Menurut Jenis Tanaman di Kabupaten Tana Toraja (tangkai), 2020 and 2021 <i>Production of Ornamental Plants by Kind of Plant in Tana Toraja Regency (stalks), 2020 and 2021</i>	207
5.2.13	Produksi Buah-buahan Menurut Kecamatan dan Jenis Tanaman di Kabupaten Tana Toraja (kw), 2020 and 2021 <i>Production of Fruits by Subdistrict and Kind of Plant in Tana Toraja Regency (qui), 2020 and 2021</i>	208
5.2.14	Produksi Buah–Buahan dan Sayuran Tahunan Menurut Jenis Tanaman di Kabupaten Tana Toraja (kw), 2020 dan 2021 <i>Production of Annual Fruits and Vegetables by Kind of Plant in Tana Toraja Regency (qui), 2020 and 2021</i>	218
5.3	PERKEBUNAN	
	ESTATE CROPS	
5.3.1	Luas Areal Tanaman Perkebunan Menurut Kecamatan dan Jenis Tanaman di Kabupaten Tana Toraja (ha), 2020 dan 2021 <i>Planted Area of Estate Crops by Subdistrict and Type of Crops in Tana Toraja Regency (ha), 2020 and 2021</i>	219
5.3.2	Produksi Perkebunan Menurut Kecamatan dan Jenis Tanaman di Kabupaten Tana Toraja (ton), 2020 dan 2021 <i>Production of Estate by Subdistrict and Type of Crops in Tana Toraja Regency (ton), 2020 and 2021</i>	223

5.4 KEHUTANAN

FORESTRY

5.4.1	Luas Kawasan Hutan dan Perairan Menurut Kecamatan di Kabupaten Tana Toraja (ha), 2021 <i>Forest and Inland Water Area by Subdistrict in Tana Toraja Regency (ha), 2021</i>	227
-------	---	-----

5.5 PETERNAKAN

FORESTRY

5.5.1	Populasi Ternak Menurut Kecamatan dan Jenis Ternak di Kabupaten Tana Toraja (ekor), 2021 <i>Livestock Population by Subdistrict and Kind of Livestock in Tana Toraja Regency (heads), 2021</i>	229
5.5.2	Populasi Unggas Menurut Kecamatan dan Jenis Unggas di Kabupaten Tana Toraja (ekor), 2021 <i>Poultry Population by Subdistrict and Kind of Poultry in Tana Toraja Regency (heads), 2021</i>	230
5.5.3	Jumlah Ternak yang Dipotong Menurut Kecamatan dan Jenis Ternak di Kabupaten Tana Toraja (ekor), 2021 <i>Livestock Slaughtered by Subdistrict and Kind of Livestock in Tana Toraja Regency (heads), 2021</i>	231

5.6 PERIKANAN

FISHERY

5.6.1	Jumlah Rumah Tangga Perikanan Tangkap Menurut Kecamatan dan Subsektor di Kabupaten Tana Toraja, 2020 dan 2021 <i>Number of Fish Capture Households by Subdistrict and Subsector in Tana Toraja Regency, 2020 and 2021</i>	232
5.6.2	Produksi Perikanan Tangkap Menurut Kecamatan dan Subsektor di Kabupaten Tana Toraja (ton), 2020 dan 2021 <i>Production of Fish Capture by Subdistrict and Subsector in Tana Toraja Regency (ton), 2020 and 2021</i>	233
5.6.3	Jumlah Rumah Tangga Perikanan Budidaya Menurut Kecamatan dan Jenis Budidaya di Kabupaten Tana Toraja, 2021 <i>Number of Aquaculture Households by Subdistrict and Type of Aquaculture in Tana Toraja Regency, 2021</i>	234

5.6.4	Produksi Perikanan Budidaya Menurut Kecamatan dan Subsektor di Kabupaten Tana Toraja (ton), 2021 <i>Production of Fish Aquaculture by Subdistrict and Subsector in Tana Toraja Regency (ton), 2021</i>	235
-------	---	-----

6. INDUSTRI, PERTAMBANGAN, DAN ENERGI/ INDUSTRY, MINING, AND ENERGY

6.1 ENERGI

ESTATE CROPS

6.1.1	Daya Terpasang, Produksi, dan Distribusi Listrik PT. PLN (Persero) pada Cabang/Ranting PLN Menurut Kecamatan di Kabupaten Tana Toraja, 2021 <i>Installed Electricity Power, Production, and Distribution of PT. PLN (Persero) at PLN Branch by Subdistrict in Tana Toraja Regency, 2021</i>	241
-------	--	-----

6.1.2	Jumlah Pelanggan Listrik Menurut Kecamatan di Kabupaten Tana Toraja, 2016–2021 <i>Number of Electricity Customers by Subdistrict in Tana Toraja Regency, 2016–2021</i>	242
-------	---	-----

6.1.3	Jumlah Pelanggan dan Air yang Disalurkan Menurut Kecamatan di Kabupaten Tana Toraja, 2021 <i>Number of Customers and Distributed Water by Subdistrict in Tana Toraja Regency, 2021</i>	243
-------	---	-----

6.1.4	Jumlah Pelanggan PDAM Menurut Jenis Pelanggan di Kabupaten Tana Toraja, 2017–2021 <i>Number of Customers by Type of Customers in Tana Toraja Regency, 2017–2021</i>	244
-------	--	-----

6.1.5	Jumlah Air Minum yang Disalurkan Menurut Jenis Pelanggan di Kabupaten Tana Toraja (m ³), 2017–2021	245
	<i>Number of Water Supplied by Type of Customers in Tana Toraja Regency (m³), 2017–2021</i>	

6.2 INDUSTRI INDUSTRY

6.2.1	Jumlah Perusahaan, Tenaga Kerja, dan Nilai Produksi Menurut Klasifikasi Industri di Kabupaten Tana Toraja di Kabupaten Tana Toraja, 2021	
-------	--	--

<i>Number of Establishment, Employees, and Production Value by Industrial Classification in Tana Toraja Regency, 2021</i>	246
---	-----

7. PARIWISATA/TOURISM

7.1 PARIWISATA

TOURISM

7.1.1 Jumlah Rumah Makan/Restoran Menurut Kecamatan di Kabupaten Tana Toraja, 2018–2021 <i>Number of Restaurants by Subdistrict in Tana Toraja Regency, 2018–2021</i>	254
7.1.2 Jumlah Objek Wisata Menurut Kecamatan dan Pengelola di Kabupaten Tana Toraja, 2021 <i>Number of Tourism Destination by Subdistrict and Manager in Tana Toraja Regency, 2021</i>	255
7.1.3 Jumlah Kunjungan Wisatawan Nusantara yang Berkunjung ke Kabupaten Tana Toraja menurut Bulan, 2018–2021 <i>Number of Domestic Tourists by Month in Tana Toraja Regency, 2018–2021</i>	256
7.1.4 Jumlah Wisatawan Mancanegara yang Berkunjung ke Tana Toraja Menurut Negara Asal, 2017–2021 <i>Number of Foreign Tourist Been to Tana Toraja by Home Country, 2017–2021</i>	257

7.2 HOTEL

HOTEL

7.2.1 Jumlah Hotel Bintang, Hotel Non-Bintang, dan Akomodasi Lainnya Menurut Klasifikasi Hotel di Kabupaten Tana Toraja, 2017–2021	258
7.2.2 Jumlah Akomodasi, Kamar, dan Tempat Tidur yang Tersedia pada Hotel Bintang, Hotel Non-Bintang, dan Akomodasi Lainnya Menurut Kecamatan di Kabupaten Tana Toraja, 2021	259

7.2.3	Tingkat Penghunian Kamar Hotel Bintang, Non-Bintang, dan Akomodasi Lainnya Menurut Bulan (persen) di Kabupaten Tana Toraja, 2021 <i>Room Occupancy Rate of Classified Hotels, Non-Classified Hotels, and Other Accomodations by Month (percent) in Tana Toraja Regency, 2021</i>	260
7.2.4	Rata-rata Lama Menginap Tamu Domestik Pada Hotel Bintang, Non-Bintang, dan Akomodasi Lainnya Menurut Bulan (hari) di Kabupaten Tana Toraja, 2021	261
8.	TRANSPORTASI DAN KOMUNIKASI/ TRANSPORTATION AND COMMUNICATION	
8.1	TRANSPORTASI TRANSPORTATION	
8.1.1	Panjang Jalan ¹ Menurut Tingkat Kewenangan Pemerintahan di Kabupaten Tana Toraja (km), 2020 dan 2021 <i>Length of Roads¹ by Level of Government Authority in Tana Toraja Regency (km), 2020 and 2021</i>	267
8.1.2	Panjang Jalan ¹ Menurut Jenis Permukaan Jalan di Kabupaten Tana Toraja (km), 2020 dan 2021 <i>Length of Roads¹ by Type of Road Surface in Tana Toraja Regency (km), 2020 and 2021</i>	268
8.1.3	Panjang Jalan Menurut Kondisi Jalan di Kabupaten Tana Toraja (km), 2020 dan 2021 <i>Length of Roads by Condition of Roads in Tana Toraja Regency (km), 2020 and 2021</i>	269
8.1.4	Jumlah Kendaraan Bermotor Menurut Kecamatan dan Jenis Kendaraan di Kabupaten Tana Toraja, 2021 <i>Number of Motor Vehicles by Subdistrict and Type of Vehicle in Tana Toraja Regency, 2021</i>	270

**8.2 KOMUNIKASI
COMMUNICATION**

8.2.1	Jumlah Kantor Pos Pembantu Menurut Kecamatan di Kabupaten Tana Toraja, 2018–2021 <i>Number of Post Offices Subsidiaries by Subdistrict in Tana Toraja Regency, 2018–2021</i>	271
8.2.2	Produksi Pos Menurut Jenisnya di Kabupaten Tana Toraja, 2019–2021 <i>Post Office Production by Type of Post in Tana Toraja Regency, 2019–2021</i>	272
8.2.3	Jumlah Menara Telekomunikasi Menurut Kecamatan di Kabupaten Tana Toraja, 2020-2021 <i>Number of Telecommunication Tower by Subdistrict in Tana Toraja Regency, 2020-2021</i>	273

**9. PERBANKAN, KOPERASI, DAN HARGA-HARGA/
BANKING, COOPERATIVE, AND PRICES**

**9.1 PERBANKAN
BANKING**

9.1.1	Jumlah Kantor Bank Menurut Kelompok Bank di Kabupaten Tana Toraja, 2016–2021 <i>Number of Bank Offices by Bank Group in Tana Toraja Regency, 2016–2021</i>	279
9.1.2	Posisi Pinjaman Rupiah Menurut Lapangan Usaha dan Bulan di Kabupaten Tana Toraja, 2021 <i>Position of Rupiah Loans by Business Field and Month in Tana Toraja Regency, 2021</i>	282
9.1.3	Posisi Pinjaman Rupiah Menurut Skala Bisnis dan Bulan di Kabupaten Tana Toraja, 2021 <i>Position of Rupiah Loans by Business Scale and Month in Tana Toraja Regency, 2021</i>	288

**9.2 KOPERASI
COOPERATIVE**

9.2.1	Jumlah Koperasi Aktif Menurut Kecamatan di Kabupaten Tana Toraja, 2018–2021 <i>Number of Active Cooperative by Subdistrict in Tana Toraja Regency,</i>	
-------	---	--

	Halaman Page
2018–2021	289
9.2.2 Jumlah Koperasi Menurut Jenis Koperasi dan Kecamatan di Kabupaten Tana Toraja, 2021 <i>Number of Cooperative by Kind of Cooperative and Subdistrict in Tana Toraja Regency, 2021</i>	290
9.2.3 Jumlah Anggota Koperasi Menurut Jenis Koperasi dan Kecamatan di Kabupaten Tana Toraja, 2021 <i>Number of Cooperatives Member by Kind of Cooperative and Subdistrict in Tana Toraja Regency, 2021</i>	291
9.2.4 Jumlah Simpanan Menurut Jenis Koperasi dan Kecamatan di Kabupaten Tana Toraja, 2021 <i>Number of Savings by Kind of Cooperative and Subdistrict in Tana Toraja Regency, 2021</i>	292
9.3 HARGA PRICES	
9.3.1 Harga Eceran Beberapa Jenis Barang di Kabupaten Tana Toraja (Rupiah), 2021 <i>Retail Prices of Selected Goods in Tana Toraja Regency (Rupiahs), 2021</i>	293
9.4 PEGADAIAN PAWNSHOP	
9.4.1 Nilai Pinjaman, Pelunasan, Lelang, dan Tunggakan Uang pada PT Pegadaian Menurut Bulan di Kabupaten Tana Toraja, 2021 <i>Money Loan, Debt Repayment, Auction, and Unpaid Debt of PT Pegadaian by Month in Tana Toraja Regency, 2021</i>	295
10. PENGELUARAN PENDUDUK/POPULATION EXPENDITURE	
10.1 Rata-rata Pengeluaran per Kapita Sebulan Menurut Kelompok Komoditas (rupiah) di Kabupaten Tana Toraja, 2020 dan 2021 <i>Monthly Average Expenditure per Capita by Commodity Group (rupiahs) in Tana Toraja Regency, 2020 and 2021</i>	301
10.2 Persentase Pengeluaran per Kapita Sebulan Menurut Kelompok Komoditas di Kabupaten Tana Toraja, 2020 dan 2021 <i>Percentage of Monthly Expenditure per Capita by Commodity Group in Tana Toraja Regency, 2020 and 2021</i>	302

10.3	Persentase Penduduk Menurut Golongan Pengeluaran Per Kapita Sebulan di Kabupaten Tana Toraja, 2020 dan 2021 <i>Percentage of Population by Per Capita Spending Group a Month in Tana Toraja Regency, 2020 and 2021</i>	303
10.4	Pola Konsumsi Penduduk Menurut Jenis Pengeluaran di Kabupaten Tana Toraja, 2012-2020 <i>Consumption Pattern of Population by Expenditure Type in Tana Toraja Regency, 2012-2020</i>	304
10.5	Rata-rata Konsumsi Kalori dan Protein per Kapita Sehari Menurut Kelompok Makanan di Kabupaten Tana Toraja, 2020 dan 2021 <i>Daily Average Consumption of Calorie and Protein Per Capita by Food Commodity Groups in Tana Toraja Regency, 2020 and 2021</i>	305
11.	PERDAGANGAN/ TRADE	
11.1	Jumlah Sarana Perdagangan Menurut Jenisnya di Kabupaten Tana Toraja, 2018–2021 <i>Number of Trading Facilities by Type of Facility in Tana Toraja Regency, 2018–2021</i>	311
11.2	Jumlah Pedagang Menurut Kecamatan di Kabupaten Tana Toraja, 2021 <i>Number of Merchants by Subdistrict in Tana Toraja Regency, 2021</i>	312
11.3	Jumlah Pelaku Usaha Menurut Jenis Perizinan yang Diterbitkan dan Bentuk Badan Hukum di Kabupaten Tana Toraja, 2021 <i>Number of Enterprises by Type of Licensing Issued and Form of Legal Entity in Tana Toraja Regency, 2021</i>	313
12.	SISTEM NERACA REGIONAL/ SYSTEM OF REGIONAL ACCOUNTS	
12.1.	Produk Domestik Regional Bruto Atas Dasar Harga Berlaku Menurut Lapangan Usaha di Kabupaten Tana Toraja (miliar rupiah), 2017–2021 <i>Gross Regional Domestic Product at Current Market Prices by Industry in Tana Toraja Regency (billion rupiahs), 2017–2021</i>	322

12.2	Produk Domestik Regional Bruto Atas Dasar Harga Konstan 2010 Menurut Lapangan Usaha di Kabupaten Tana Toraja (miliar rupiah), 2017–2021 <i>Gross Regional Domestic Product at 2010 Constant Market Prices by Industry in Tana Toraja Regency (billion rupiahs), 2017–2021</i>	324
12.3	Distribusi Persentase Produk Domestik Regional Bruto Atas Dasar Harga Berlaku Menurut Lapangan Usaha di Kabupaten Tana Toraja, 2017–2021 <i>Percentage Distribution of Gross Regional Domestic Product at Current Market Prices by Industry in Tana Toraja Regency, 2017–2021 .</i>	326
12.4	Laju Pertumbuhan Produk Domestik Regional Bruto Atas Dasar Harga Konstan 2010 Menurut Lapangan Usaha di Kabupaten Tana Toraja (persen), 2017–2020 <i>Growth Rate of Gross Regional Domestic Product at 2010 Constant Market Prices by Industry in Tana Toraja Regency (percent), 2017–2020</i>	328
12.5	Produk Domestik Regional Bruto Atas Dasar Harga Berlaku Menurut Jenis Pengeluaran di Kabupaten Tana Toraja (miliar rupiah), 2017–2021 <i>Gross Regional Domestic Product at Current Market Prices by Type of Expenditure in Tana Toraja Regency (billion rupiahs), 2017–2021</i>	330
12.6	Produk Domestik Regional Bruto Atas Dasar Harga Konstan 2010 Menurut Jenis Pengeluaran di Kabupaten Tana Toraja (miliar rupiah), 2017–2021 <i>Gross Regional Domestic Product at 2010 Constant Market Prices by Type of Expenditure in Tana Toraja Regency (billion rupiahs), 2017–2021</i>	331
13.	PERBANDINGAN ANTAR KABUPATEN/ KOTA/ REGENCY/MUNICIPAL COMPARISON	
13.1	Jumlah Penduduk Menurut Kabupaten/Kota di Provinsi Sulawesi Selatan (ribu), 2017–2021 <i>Population by Regency/Municipality in South Sulawesi Province (thousand), 2017–2021.....</i>	337

	Halaman Page
13.2 Laju Pertumbuhan Produk Domestik Regional Bruto Atas Dasar Harga Konstan 2010 Menurut Kabupaten/ Kota di Provinsi Sulawesi Selatan (persen), 2017–2021 <i>Rate of Growth of Gross Regional Domestic Products at Constant 2010 Prices by Regency/Municipality in South Sulawesi Province (percent), 2017–2021</i>	338
13.3 Jumlah Penduduk Miskin Menurut Kabupaten/ Kota di Provinsi Sulawesi Selatan (ribu), 2017–2021 <i>Number of Poor Population by Regency/Municipality in South Sulawesi Province (thousand), 2017–2021</i>	339
13.4 Indeks Pembangunan Manusia Menurut Kabupaten/ Kota di Provinsi Sulawesi Selatan, 2017–2021 <i>Human Development Index by Regency/Municipality in South Sulawesi Province, 2017–2021</i>	340

DAFTAR GAMBAR/LIST OF FIGURES

	Halaman Page
1.1 Luas Daerah menurut Kecamatan (%), 2021 <i>Area of Subdistrict (%), 2021</i>	5
2.1 Banyaknya Pegawai Negeri Sipil Menurut Golongan di Kabupaten Tana Toraja, 2021 <i>Number of Civil Servants by Class in Tana Toraja Regency, 2021</i>	19
3.1 Jumlah Penduduk Tana Toraja Menurut Kecamatan di Kabupaten Tana Toraja, 2021 <i>Population According to The Subdistrict of Tana Toraja Regency, 2021</i>	58
4.1 Perkembangan Jumlah Fasilitas Kesehatan di Kabupaten Tana Toraja, 2017–2021 <i>Number of Health Facilities in Tana Toraja, 2017–2021</i>	81
5.1 Populasi Ternak di Kabupaten Tana Toraja (ekor), 2021	162
6.1 Jumlah Pelanggan Listrik di Kabupaten Tana Toraja, 2017–2021 <i>Number of Electricity Customers in Tana Toraja Regency, 2017–2021</i>	240
7.1 Jumlah Rumah Makan/Restoran di Kabupaten Tana Toraja, 2017–2021 <i>Number of Restaurants in Tana Toraja Regency, 2017–2021</i>	253
8.1 Persentase Panjang Jalan Menurut Kondisi Jalan di Kabupaten Tana Toraja, 2020 <i>Percentage Length of Roads by Road Condition in Tana Toraja, 2020</i>	266

9.1	Perkembangan Harga Eceran Beberapa Jenis Barang di Kabupaten Tana Toraja, 2021 <i>Retail Price Movement of Some Types of Goods in Tana Toraja Regency, 2021</i>	278
10.1	Pola Konsumsi Penduduk Menurut Jenis Pengeluaran di Kabupaten Tana Toraja, 2012–2021 <i>Consumption Pattern of Population by Type of Expenditure in Tana Toraja Regency, 2012–2021</i>	300
11.1	Perkembangan Sarana Perdagangan di Kabupaten Tana Toraja, 2014–2021 <i>Growth of Trade Facilities in Tana Toraja, 2014–2021</i>	310
12.1	Distribusi Persentase Produk Domestik Regional Bruto Seri 2010 Atas Dasar Harga Berlaku Menurut Lapangan Usaha di Kabupaten Tana Toraja (%), 2021 <i>Percentage Distribution of Gross Regional Domestic Product 2010 Version at Current Market Prices by Industry in Tana Toraja Regency (%), 2021</i>	321
13.1	Jumlah Penduduk Miskin Menurut Kabupaten/Kota di Provinsi Sulawesi Selatan (ribu orang), 2021 <i>Number of Poor People by Regency/Municipality in South Sulawesi Province (thousand person), 2021</i>	336

PENJELASAN UMUM/EXPLANATORY NOTES

Tanda-tanda, satuan-satuan, dan lain-lainnya yang digunakan dalam publikasi ini adalah sebagai berikut:

Symbols, measurement units, and acronyms which are used in this publication, are as follows:

1. TANDA-TANDA/SYMBOLS

Data tidak tersedia/Data not available	: ...
Tidak ada atau nol /Null or zero	: -
Data dapat diabaikan/Data negligible	: 0
Tanda decimal/Decimal point	: ,
Data tidak dapat ditampilkan/Not applicable	: NA
Angka estimasi/Estimated figures	: e
Angka diperbaiki/Revised figures	: r
Angka sementara/Preliminary figures	: x
Angka sangat sementara/Very preliminary figures	: xx
Angka sangat sangat sementara/Very very preliminary figures	: xxx

2. SATUAN/UNITS

barel/barrel	: 158,99 liter/litres = 1/6,2898 m ³
hektar (ha)/hectare (ha)	: 10 000 m ²
kilometer (km)/kilometres (km)	: 1 000 meter/meters (m)
knot/knot	: 1,8523 km/jam (km/hour)
kuintal/quintal	: 100 kg
KWh	: 1 000 Watt hour
MWh	: 1 000 KWh
liter (untuk beras)/litre (for rice)	: 0,80 kg
MMSCF	: 1/35,3 m ³
metrik ton (m.ton)/metric ton (m. ton)	: 0,98421 long ton = 1 000 kg
ons/ounce	: 28,31 gram/grams
ton	: 1 000 kg

Satuan lain: buah, dus, butir, helai/lembar, kaleng, batang, pulsa, ton kilometer (ton-km), jam, menit, persen (%).

Other units: unit, pack, pieces, sheet, tin, pulse, ton-kilometres(ton-km), hour, minute, percent (%).

Perbedaan angka di belakang koma disebabkan oleh pembulatan angka.

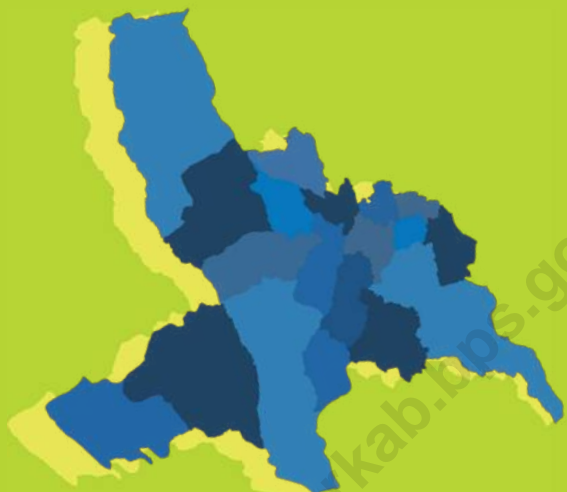
The difference in decimal numbers is caused by rounding.

DAFTAR SINGKATAN/ LIST OF ABBREVIATIONS

SI	: Stasiun Iklim
SIMPK	: Stasiun Meteorologi Pertanian Khusus
t.t	: Tempat tidur
BCG	: Bacillus Calmette Guerin
DPT	: Difteri, Pertusis, Tetanus
TT	: Tetanus Toxoid
IOT	: Industri Obat Tradisional/ <i>Traditional Medicine Industry</i>
IKOT	: Industri Kecil Obat Tradisional/ <i>Traditional Medicine Small</i>
Alkes	: Alat kesehatan/ <i>Health Kits</i>
PKRT	: Perbekalan Kesehatan Rumah tangga/ <i>Household Health Logistics</i>
Kompl	: Komplemen/ <i>Complement</i>
IRTP	: Industri Pangan Produksi Rumah Tangga/ <i>Foods Home Industry</i>
PBF	: Pedagang Besar Farmasi/ <i>Pharmacy Whole-seller</i>
GFK	: Gudang Farmasi Kab/Kota/Regency/ <i>Municipality Pharmacy Warehouse</i>
RB	: Rumah Bersalin/ <i>Delivery House</i>
Pustu	: Puskesmas pembantu/ <i>Auxiliary Public Health Center</i>
BP	: Balai Pengobatan/ <i>Polyclinic</i>
TPS	: Tempat Pembuangan Sementara / <i>landfill</i>
Jamkesmas	: Jaminan kesehatan masyarakat miskin/ <i>Poor public health insurance</i>
PJKMU	: Program Jaminan Kesehatan Masyarakat Umum
SIUP	: Surat Ijin Usaha Perdagangan/ <i>Trading Permission Letter</i>
TDP	: Tanda Daftar Perusahaan/ <i>Company Registration Identity</i>
API	: Angka Pengenal Importir/ <i>Importer's Identity Number</i>

GEOGRAFI DAN IKLIM

Geography and Climate



Statistik Geografi

Luas Wilayah Tana Toraja

2.054,30 km²

Secara morfologi wilayah, Kabupaten Tana Toraja didominasi bukit, lembah, dan gunung batu.

4,53 persen

dari luas daratan Sulawesi Selatan

Hutan dan persawahan terbentang mengikuti kontur khas wilayah pegunungan

Statistik Geografi

Curah Hujan Tertinggi

628,9 mm

Suhu Udara

15,0° C - 31,8° C

Tekanan Udara

1001,2 - 1014,7 mb



PENJELASAN TEKNIS

1. Secara astronomis, Kabupaten Tana Toraja terletak antara 2°- 3° Lintang Selatan dan 119° – 120° Bujur Timur.
2. Berdasarkan posisi geografisnya, Kabupaten Tana Toraja memiliki batas-batas: Utara – Kabupaten Toraja Utara dan Provinsi Sulawesi Barat; Selatan – Kabupaten Enrekang dan Kabupaten Pinrang; Barat – Provinsi Sulawesi Barat; Timur – Kabupaten Luwu.
3. Kabupaten Tana Toraja terdiri dari 19 kecamatan, yaitu:
 - Bonggakaradeng
 - Simbuang
 - Rano
 - Mappak
 - Mengkendek
 - Gandangbatu Sillanan
 - Sangalla
 - Sangalla Selatan
 - Sangalla Utara
 - Makale
 - Makale Selatan
 - Makale Utara
 - Saluputti
 - Bittuang
 - Rembon
 - Masanda
 - Malimbong Balepe
 - Rantetayo
 - Kurra

TECHNICAL NOTES

1. *Astronomically, Tana Toraja Regency is located between 2°- 3° South latitude, and 119° – 120° East longitude.*
2. *In terms of geographic position, Tana Toraja Regency has boundaries as follows: North – Toraja Utara Regency and Sulawesi Barat Province; South – Enrekang Regency and Pinrang Regency; West – Sulawesi Barat Province; East – Luwu Regency.*
3. *Tana Toraja Regency has 19 subdistrict, these include:*
 - Bonggakaradeng
 - Simbuang
 - Rano
 - Mappak
 - Mengkendek
 - Gandangbatu Sillanan
 - Sangalla
 - Sangalla Selatan
 - Sangalla Utara
 - Makale
 - Makale Selatan
 - Makale Utara
 - Saluputti
 - Bittuang
 - Rembon
 - Masanda
 - Malimbong Balepe
 - Rantetayo
 - Kurra

ULASAN

Kabupaten Tana Toraja yang beribu kota di Makale terletak antara 2° - 3° Lintang Selatan dan 119°- 120° Bujur Timur, berbatasan dengan Kabupaten Toraja Utara dan Provinsi Sulawesi Barat di sebelah utara, Kabupaten Enrekang dan Kabupaten Pinrang di sebelah selatan, serta di sebelah timur dan barat masing-masing berbatasan dengan Kabupaten Luwu dan Provinsi Sulawesi Barat.

Kabupaten Tana Toraja dilewati oleh salah satu sungai terpanjang yang terdapat di Provinsi Sulawesi Selatan, yaitu sungai Saddang.

Jarak ibu kota Kabupaten Tana Toraja dengan ibu kota Provinsi Sulawesi Selatan mencapai 329 km yang melalui Kabupaten Enrekang, Kabupaten Sidrap, Kota Pare-pare, Kabupaten Barru, Kabupaten Pangkep dan Kabupaten Maros.

Luas wilayah Kabupaten Tana Toraja tercatat 2.054,30 km² yang meliputi 19 kecamatan. Kecamatan Malimbong Balepe dan Kecamatan Bonggakaradeng merupakan 2 kecamatan terluas dengan luas masing-masing 211,47 km² dan 206,76 km².

DESCRIPTION

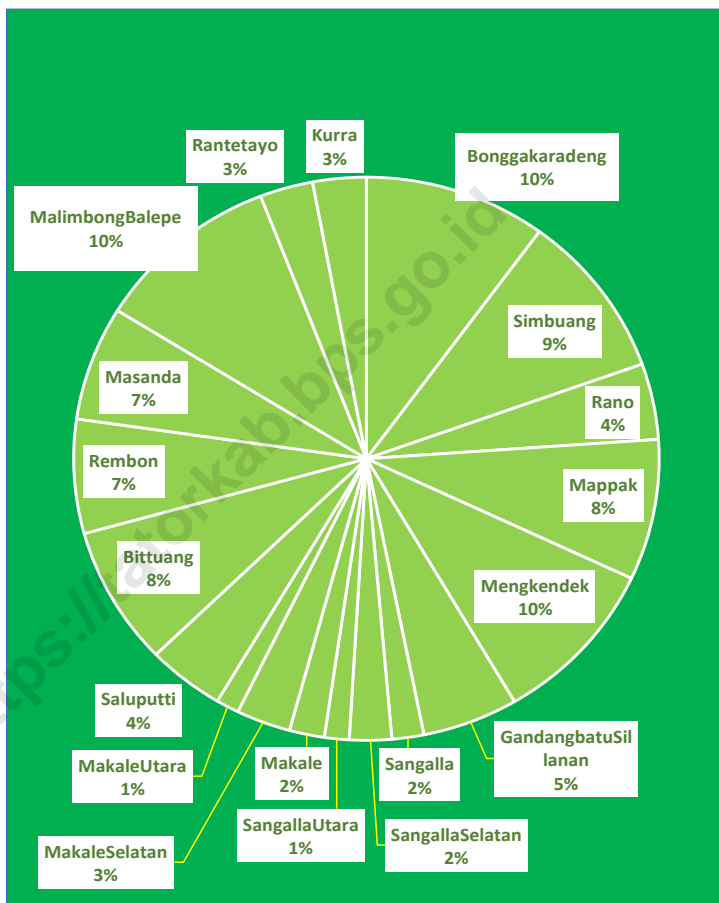
Tana Toraja Regency which capital city in Makale is located between 2° - 3° south latitude, and 119° - 120° east longitude, bound by Toraja Utara Regency and Sulawesi Barat at the north side, Enrekang Regency and Pinrang Regency at the south side and at the east and west side bound each with Luwu Regency and Sulawesi Barat.

Tana Toraja Regency was passed by one of the longest river in Sulawesi Selatan which called Saddang river.

The distance between the capital city of Tana Toraja to the capital city of Sulawesi Selatan is about 329 km reach from Enrekang Regency, Sidrap Regency, Pare-pare City, Barru Regency, Pangkep Regency and Maros Regency.

The area of Tana Toraja Regency is 2,054.30 km², which include 19 districts. Malimbong Balepe and Bonggakaradeng are the two widest district. Both area are about 211.47 km² and 206.76 km².

Gambar 1.1 Luas Daerah menurut Kecamatan (%), 2021
Figures 1.1 Area of Subdistrict (%), 2021



Sumber/Source : Badan Pertanahan Nasional Kabupaten Tana Toraja/ National Land Board Region of Tana Toraja

1.1 KEADAAN GEOGRAFI GEOGRAPHY CONDITION

Tabel 1.1.1 **Luas Daerah dan Jumlah Pulau Menurut Kecamatan di Kabupaten Tana Toraja, 2021**
Table 1.1.1 **Total Area and Number of Islands by Subdistrict in Tana Toraja Regency, 2021**

Kecamatan Subdistrict	Ibukota Kecamatan Capital of Subdistrict	Luas Total Area (km ² /sq.km)
(1)	(2)	(3)
Bongkaradeng	Ratte Buttu	206,76
Simbuang	Simbuang	194,82
Rano	Rumandan	89,43
Mappak	Kondo Dewata	166,02
Mengkendek	Rante Kalua	196,74
Gandangbatu Sillanan	Benteng Ambeso	108,63
Sanggalla	Bulian Massabu	36,24
Sanggalla Selatan	Rante Alang	47,80
Sanggalla Utara	Tombang	27,96
Makale	Bombongan	39,75
Makale Selatan	Tiromanda	61,70
Makale Utara	Lion Tondok Iring	26,08
Saluputti	Pattan Ulsalu	87,54
Bittuang	Bittuang	163,27
Rembon	Talion	134,47
Masanda	Pondingao	134,77
Malimbong Balepe	Malimbong	211,47
Rantetayo	Padang Iring	60,35
Kurra	Ratte Kurra	60,50
Tana Toraja	Makale	2 054,30

Lanjutan Tabel/*Continued Table 1.1.1*

Kecamatan <i>Subdistrict</i>	Persentase terhadap Luas Kabupaten <i>Percentage to Regency Area</i>	Jumlah Pulau <i>Number of Islands</i>
(1)	(4)	(5)
Bongkaradeng	10,06	0
Simbuang	9,48	0
Rano	4,35	0
Mappak	8,08	0
Mengkendek	9,58	0
Gandangbatu Sillanan	5,29	0
Sangalla	1,76	0
Sangalla Selatan	2,33	0
Sangalla Utara	1,36	0
Makale	1,93	0
Makale Selatan	3,00	0
Makale Utara	1,27	0
Saluputti	4,26	0
Bittuang	7,95	0
Rembon	6,55	0
Masanda	6,56	0
Malimbong Balepe	10,29	0
Rantetayo	2,93	0
Kurra	2,94	0
Tana Toraja	100,00	0

Catatan/Note: ...

Sumber/Source: Badan Pertanahan Nasional Kabupaten Tana Toraja/ *National Land Board Region of Tana Toraja*

Tabel 1.1.2 **Tinggi Wilayah dan Jarak ke Ibukota Kabupaten Menurut Kecamatan di Kabupaten Tana Toraja, 2021**
Altitude and Distance to the Capital of Regency by Subdistrict in Tana Toraja Regency, 2021

Kecamatan Subdistrict	Tinggi Wilayah (mdpl) Altitude (m a.s.l)	Jarak ke Ibukota Kabupaten Distance to the Capital of Regency
(1)	(2)	(3)
Bongkaradeng	920	34
Simbuang	1378	60
Rano	700	41
Mappak	1088	80
Mengkendek	974	12
Gandangbatu Sillanan	980	30
Sangalla	817	11
Sangalla Selatan	781	25
Sangalla Utara	781	8
Makale	760	0
Makale Selatan	736	5
Makale Utara	820	7
Saluputti	853	18
Bittuang	1425	36
Rembon	762	9
Masanda	864	48
Malimbong Balepe	859	15
Rantetayo	884	9
Kurra	882	29
Tana Toraja	760	0

Catatan/Note: ...

Sumber/Source: Badan Pertanahan Nasional Kabupaten Tana Toraja/ National Land Board Region of Tana Toraja

1.2 KEADAAN IKLIM CLIMATE CONDITION

Tabel 1.2.1 **Pengamatan Unsur Iklim Menurut Bulan di Stasiun Meteorologi Kelas IV Pongtiku Tana Toraja, 2021**
Table 1.2.1 **Observation of Climate Elements By Months at Class IV Pongtiku Tana Toraja Meteorology Station, 2021**

Bulan Month	Suhu/Temperature (°C)			Kelembaban/Humidity (%)		
	Minimum	Rata-rata Average	Maksimum Maximum	Minimum	Rata-rata Average	Maksimum Maximum
(1)	(2)	(3)	(4)	(5)	(6)	(7)
Januari/January	17,2	22,6	30,2	55	89	100
Februari/February	17,4	22,7	31,2	54	86	99
Maret/March	17,8	22,6	31,1	52	85	100
April/April	17,0	23,0	31,6	46	85	100
Mei/May	18,0	23,0	30,0	56	88	100
Juni/June	16,0	22,6	30,2	55	87	99
Juli/July	15,0	22,0	29,6	54	90	100
Agustus/August	17,4	22,3	29,8	62	92	100
September/September	15,0	22,3	30,0	52	91	100
Oktober/October	17,0	23,3	30,6	65	90	100
November/November	17,8	22,9	30,4	65	92	100
Desember/December	17,1	23,1	31,8	64	90	100

Lanjutan Tabel/*Continued Table 1.2.1*

Bulan Month	Kecepatan Angin (knot) Wind Velocity (knot)			Tekanan Udara/Atmospheric Pressure (mb)		
	Minimum	Rata-rata Average	Maksimum Maximum	Minimum	Rata-rata Average	Maksimum Maximum
(1)	(8)	(9)	(10)	(11)	(12)	(13)
Januari/January	0	1	12	1003,4	1008,1	1011,5
Februari/February	0	2	18	1003,9	1009,0	1013,2
Maret/March	0	2	12	1003,0	1009,3	1013,6
April/April	0	2	21	1003,4	1010,3	1014,1
Mei/May	0	2	14	1005,0	1009,8	1013,6
Juni/June	0	3	15	1002,0	1011,2	1013,2
Juli/July	0	2	14	1001,2	1010,6	1013,7
Agustus/August	0	3	18	1005,9	1011,1	1016,1
September/September	0	3	16	1006,0	1010,4	1014,0
Oktober/October	0	3	13	1004,6	1009,9	1016,0
November/November	0	2	17	1003,7	1008,7	1012,6
Desember/December	0	3	17	1001,4	1009,6	1014,7

Lanjutan Tabel/*Continued Table 1.2.1*

Bulan Month	Jumlah Curah Hujan Number of Precipitation (mm)	Jumlah Hari Hujan (hari) Number of Rainy Days (day)	Penyinaran Matahari Duration of Sunshine (%)
(1)	(14)	(15)	(16)
Januari/January	404,5	26	49
Februari/February	235,0	20	62
Maret/March	502,8	27	66
April/April	262,1	19	65
Mei/May	248,0	21	54
Juni/June	73,5	19	61
Juli/July	146,3	23	40
Agustus/August	162,5	26	59
September/September	215,1	25	53
Oktober/October	202,5	18	71
November/November	628,9	29	67
Desember/December	108,8	19	49

Catatan/Note: ...

Sumber/Source: Badan Meteorologi, Klimatologi dan Geofisika Kabupaten Tana Toraja/BMKG - *Meteorology, Climatology and Geophysics of Tana Toraja*

PEMERINTAHAN

Government

“

Jumlah PNS lingkup Pemerintah Kabupaten Tana Toraja pada tahun 2021 sebanyak 4.843 orang, didominasi perempuan sebesar 56,98 persen.

Statistik
Pegawai Negeri
Sipil

lingkup Pemkab Tana Toraja



1.837
orang



2.433
orang

Pendidikan
yang ditamatkan



Sarjana
Doktor
Ph.D

3.158

D III
Akta III
Sarjana
Muda

435

D I
D II

78

SMA
sederajat

561

SD
SMP

38

Sumber: Badan Kepegawain & Pengembangan SDM



Peraturan
Daerah

4

Jumlah
Keputusan
DPRD

7

Sumber: Dewan Perwakilan Rakyat Daerah

PENJELASAN TEKNIS**TECHNICAL NOTES**

- | | |
|--|--|
| <p>1. Susunan Pemerintahan Daerah Kabupaten Tana Toraja Periode 2016-2021 terdiri dari bupati, wakil bupati, sekretariat daerah, lembaga pemerintahan daerah, dan lembaga legislatif (DPRD).</p> | <p>1. <i>The regional government structure of the Tana Toraja Regency period 2016–2021 consists of regent, vice regent, regional secretariat, regional government agencies, and legislative agency (Regional House of Representatives).</i></p> |
| <p>2. Lembaga pemerintah daerah terdiri dari inspektorat, dinas, kantor dan badan.</p> | <p>2. <i>Regional government agencies consist of inspectorat, services, office and board.</i></p> |
| <p>3. Dinas terdiri dari Dinas Pendidikan/UPTD, Dinas Kesehatan, Dinas Koperasi & Usaha Kecil dan Menengah, Dinas Kependudukan & Catatan Sipil, Dinas Perhubungan, Dinas Kesejahteraan Sosial, Transmigrasi Tenaga Kerja, Dinas Pemberdayaan Masyarakat & Lembang, Dinas Pertanian, Dinas Pekerjaan Umum & Tata Ruang, Dinas Pariwisata, Dinas Pemberdayaan Perempuan & Perlindungan Anak, Dinas Pengendalian Penduduk dan Keluarga Berencana, Dinas Perpustakaan dan Kearsipan, Dinas Komunikasi & Informatika, Dinas Perumahan Rakyat dan Kawasan Pemukiman, Dinas Perindustrian dan Perdagangan, Dinas Ketahanan Pangan & Perikanan, Dinas Penanaman Modal & Pelayanan Terpadu Satu Pintu, Dinas Lingkungan Hidup, Dinas Kepemudaan dan Olahraga,</p> | <p>3. <i>Services consist of Education Service/Regional Technical Implementation Unit, Health Service, Cooperatives and SMEs Service, Population and Civil Registration Service, Transportation Service, Social Welfare, Transmigration, Manpower Service, People and Lembang Empowerment Service, Food Crops Service, Public Works and Spatial Service, Tourism Service, Women Empowerment and Child Protection Service, Population Control & Family Planning Service, Library and Archives Service, Communication and Information Service, Public Housing and Settlement Region Service, Industry and Trade Service, Food Endurance and Fishing Service, Investment and One Stop Integrated Service, Enviromental Service, Youth and Sport Service, Civil Service Police Unit and Firefighter Service, and Culture Service</i></p> |

Dinas Satuan Polisi Pamong Praja dan Pemadam Kebakaran, dan Dinas Kebudayaan

4. Kantor terdiri dari Kantor Kecamatan, Kantor Kebersihan, Pertamanan, Pemadam Kebakaran, Pemakaman dan Penerangan Jalan, Kantor Penghubung Jakarta, Kantor Penghubung Makassar, Kantor Kesbang, Politik & Linmas.
 5. Badan terdiri atas Badan Perencanaan & Pembangunan Daerah, Badan Pengelolaan Keuangan & Aset Daerah, Badan Pendapatan, Badan Kepegawaian & Pengembangan SDM, dan Badan Penanggulangan Bencana Daerah.
 6. Terdapat beberapa instansi vertikal pemerintah pusat yang berada di Kabupaten Tana Toraja seperti Badan Narkotika Nasional, Badan Pusat Statistik Tana Toraja, Kantor Pertanahan, Kejaksaan Negeri Makale, Lapas Makale, Pengadilan Negeri Makale, Kantor Bandara Pongtiku dan Kantor Kementerian Agama.
4. *Offices consist of Subdistrict Office, Office of Cleaning, Landscaping, Firefighter, Funeral and Street Lighting, Jakarta Liaison Office, Makassar Liaison Office, Office of United Nation, Politics & Public Protection.*
 5. *Board consist of Regional Planning & Development Board, Finance Management and Regional Asset Board, Revenue Board, Staffing and Human Resource Development Board, and Regional Disaster Management Board.*
 6. *There are several vertical institution of central government in Tana Toraja Regency such as National Narcotic Board, Statistics of Tana Toraja Regency, Land Office, Makale District Attorney, Makale Correctional Institution, Makale District Court, Pongtiku Airport Office, and Religion Ministry Office*

7. Realisasi Penerimaan dan Pengeluaran Pemerintah Kabupaten adalah realisasi/perhitungan APBD Kabupaten pada tiap tahun anggaran.
 8. Pendapatan Asli Daerah (PAD) adalah pendapatan yang diperoleh daerah yang dipungut berdasarkan peraturan daerah sesuai dengan peraturan perundang-undangan, guna keperluan daerah yang bersangkutan dalam membiayai kegiatannya
 9. Dana Perimbangan adalah dana yang bersumber dari pendapatan APBN yang dialokasikan kepada Daerah untuk mendanai kebutuhan daerah dalam rangka pelaksanaan desentralisasi.
 10. Lain-lain Pendapatan yang Sah adalah pendapatan lainnya dari pemerintah pusat dan atau dari instansi pusat, serta dari daerah lainnya.
7. *Actual revenue and expenditure of Regency Government is the realization/regency budget calculations for every fiscal year.*
 8. *Original Local Government Revenue is revenue that withheld based on local regulations in accordance with the legislation, for the purposes of financing their activities.*
 9. *Balanced Budget is the fund coming from the state budget that allocated to regions to fund their needs in the context of decentralization.*
 10. *Other Legal Revenue is other income that coming from the central government and or from the central agencies, as well as from other local government.*

ULASAN**DESCRIPTION****Wilayah Administratif**

Pemerintahan Daerah Kabupaten Tana Toraja menaungi 19 kecamatan. Dari 19 kecamatan tersebut terdapat 112 desa/lembang dan 47 Kelurahan.

Administrative Region

Local Government Tana Toraja shade 19 districts. The 19 districts there are 112 villages/dent and 47 Villages.

Dewan Perwakilan Rakyat Daerah

Jumlah Anggota Dewan Perwakilan rakyat Daerah di Kabupaten Tana Toraja Tahun 2021 menurut jenis kelamin yaitu laki-laki sebanyak 26 orang dan perempuan sebanyak 4 orang.

Parliament

Number of parliament members according gender Tana Toraja in 2021 there are 26 males and 4 females.

Sumber Daya Manusia

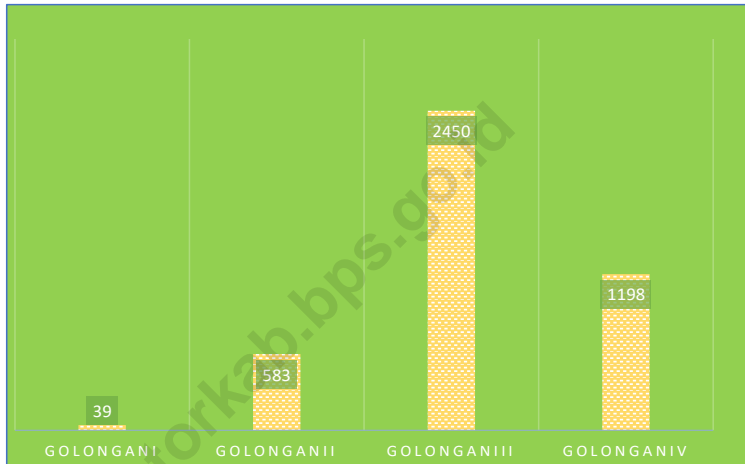
Jumlah Pegawai Negeri Sipil Pemerintah Kabupaten Tana Toraja menurut jenis kelamin di Kabupaten Tana Toraja tahun 2021 yaitu laki-laki sebanyak 1.837 orang dan perempuan sebanyak 2.433 orang.

Human Resources

Number of Tana Toraja Regency Government's Civil Servants by Gender in Tana Toraja 2021, 1,837 males and 2,433 females.

Gambar 2.1
Figures

Banyaknya Pegawai Negeri Sipil Menurut Golongan di Kabupaten Tana Toraja, 2021
Number of Civil Servants by Class in Tana Toraja Regency, 2021



Sumber/Source : Badan Kepegawaian, & Pengembangan SDM Kabupaten Tana Toraja/Staffing and Human Resource Development Board Tana Toraja Regency

2.1 WILAYAH ADMINISTRATIF ADMINISTRATIVE AREA

Tabel 2.1.1 Jumlah Desa¹/Kelurahan Menurut Kecamatan di Kabupaten Tana Toraja, 2017–2021
Number of Villages¹/Kelurahan by Subdistrict in Tana Toraja Regency, 2017-2021

Kecamatan Subdistrict	2017	2018	2019	2020	2021
(1)	(2)	(3)	(4)	(5)	(6)
Bonggakaradeng	6	6	6	6	6
Simbuang	6	6	6	6	6
Rano	5	5	5	5	5
Mappak	6	6	6	6	6
Mengkendek	17	17	17	17	17
Gandangbatu Sillanan	12	12	12	12	12
Sangalla	5	5	5	5	5
Sangalla Selatan	5	5	5	5	5
Sangalla Utara	6	6	6	6	6
Makale	15	15	15	15	15
Makale Selatan	8	8	8	8	8
Makale Utara	5	5	5	5	5
Saluputti	9	9	9	9	9
Bittuang	15	15	15	15	15
Rembon	13	13	13	13	13
Masanda	8	8	8	8	8
Malimbong Balepe	6	6	6	6	6
Rantetayo	6	6	6	6	6
Kurra	6	6	6	6	6
Tana Toraja	159	159	159	159	159

Catatan/Note: ¹ Termasuk kelurahan dan Unit Permukiman Transmigrasi (UPT)/Include Transmigration Settlement Unit

Sumber/Source: Peraturan Badan Pusat Statistik Nomor 5 Tahun 2021 Tanggal 30 Desember 2021 tentang Perubahan Atas Peraturan Badan Pusat Statistik Nomor 1 Tahun 2021 tentang Kode dan Nama Wilayah Kerja Statistik Tahun 2021

2.2 DEWAN PERWAKILAN RAKYAT DAERAH REGIONAL HOUSE OF REPRESENTATIVE

Tabel 2.2.1 Jumlah Anggota Dewan Perwakilan Rakyat Daerah Menurut Partai Politik dan Jenis Kelamin di Kabupaten Tana Toraja, 2021
Number of Regional House of Representatives's Members by Political Parties and Sex in Tana Toraja Regency, 2021

Partai Politik <i>Political Parties</i>	Laki-laki <i>Male</i>	Perempuan <i>Female</i>	Jumlah <i>Total</i>
(1)	(2)	(3)	(4)
Partai Nasdem	4	2	6
Partai Kebangkitan Bangsa	-	-	-
Partai Keadilan Sejahtera	-	-	-
Partai Demokrasi Indonesia Perjuangan	5	-	5
Partai Golongan Karya	5	2	7
Partai Gerinda	2	-	2
Partai Demokrat	4	-	4
Partai Amanat Nasional	-	-	-
Partai Persatuan Pembangunan	-	-	-
Partai Hati Nurani Rakyat	3	-	3
Partai Bulan Bintang	-	-	-
Partai Keadilan dan Persatuan Indonesia	1	-	1
Partai Berkarya	1	-	1
Partai Perindo	1	-	1
Tana Toraja	26	4	30

Catatan/Note: ...

Sumber/Source: DPRD Kabupaten Tana Toraja/Parliament of Tana Toraja

Tabel
Table 2.2.2

**Jumlah Anggota Dewan Perwakilan Rakyat Daerah
Menurut Pendidikan yang Ditamatkan dan Jenis Kelamin
di Kabupaten Tana Toraja, 2021**
*Number of Regional House of Representatives's Members by
Education Level and Sex in Tana Toraja Regency, 2021*

Tingkat Pendidikan <i>Education Level</i>	Laki-laki <i>Male</i>	Perempuan <i>Female</i>	Jumlah <i>Total</i>
(1)	(2)	(3)	(4)
SMA <i>Senior High School</i>	9	1	10
Diploma I <i>Diploma I</i>	-	-	-
Diploma II <i>Diploma II</i>	-	-	-
Diploma III <i>Diploma III</i>	1	-	1
Diploma IV <i>Diploma IV</i>	-	-	-
S-1 <i>Bachelor Degree</i>	15	2	17
S-2 <i>Master Degree</i>	-	1	1
S-3 <i>Doctoral Degree</i>	1	-	1
Tana Toraja	26	4	30

Catatan/Note: ...

Sumber/Source: DPRD Kabupaten Tana Toraja/Parliament of Tana Toraja

Tabel
Table 2.2.3

**Jumlah Keputusan Dewan Perwakilan Rakyat Daerah
Menurut Jenis Keputusan di Kabupaten Tana Toraja, 2017-
2021**
*Number of Decisions of The Regional House of
Representatives by Type Decision in Tana Toraja Regency,
2017-2021*

Jenis Keputusan Type of Decision	2017	2018	2019	2020	2021
(1)	(2)	(3)	(4)	(5)	(6)
Peraturan Daerah <i>Regional Regulation</i>	8	6	5	5	4
Keputusan DPRD <i>Parliament Decision</i>	18	23	16	16	7
Keputusan Pimpinan DPRD <i>Chair Parliament Decision</i>	6	5	6	5	4
Keputusan Daerah <i>Local Decision</i>	-	-	-	-	-
Rapat-rapat <i>Meetings</i>	233	241	167	151	149
Lainnya <i>Other</i>	-	-	-	-	-
Tana Toraja	265	275	189	177	164

Catatan/Note: ...

Sumber/Source: DPRD Kabupaten Tana Toraja/Parliament of Tana Toraja

2.3 SUMBER DAYA MANUSIA HUMAN RESOURCES

Tabel 2.3.1 Jumlah Pegawai Negeri Sipil¹ Menurut Jabatan dan Jenis Kelamin di Kabupaten Tana Toraja, Desember 2020 dan Desember 2021
Number of Civil Servants¹ by Occupation and Sex in Tana Toraja Regency, Desember 2020 dan Desember 2021

Jabatan <i>Occupation</i>	2020		Jumlah <i>Total</i>
	Laki-laki <i>Male</i>	Perempuan <i>Female</i>	
(1)	(2)	(3)	(4)
Fungsional Tertentu <i>Specific Functional</i>	913	1 895	2 808
Fungsional Umum <i>Staf General Functional</i>	546	274	820
Struktural/Structural	467	356	823
Eselon V/5th Echelon	–	–	–
Eselon IV/4th Echelon	333	292	625
Eselon III/3rd Echelon	110	54	164
Eselon II/2nd Echelon	24	10	34
Eselon I/1st Echelon	–	–	–
Jumlah/Total	1 926	2 525	4 451

Lanjutan Tabel/*Continued Table 2.3.1*

Jabatan <i>Occupation</i>	2021		Jumlah <i>Total</i>
	Laki-laki <i>Male</i>	Perempuan <i>Female</i>	
(1)	(5)	(6)	(7)
Fungsional Tertentu <i>Specific Functional</i>	980	1 944	2 924
Fungsional Umum <i>Staf General Functional</i>	524	249	773
Struktural/Structural	333	240	573
Eselon V/5th Echelon	-	-	-
Eselon IV/4th Echelon	214	180	394
Eselon III/3rd Echelon	97	51	148
Eselon II/2nd Echelon	22	9	31
Eselon I/1st Echelon	-	-	-
Jumlah/Total	1 837	2 433	4 270

Catatan/*Note*: ¹ Hanya mencakup PNS dalam lingkup Pemerintahan Kabupaten Tana Toraja

¹ *Only covers civil servants within Tana Toraja Regency Government*

Sumber/*Source*: Badan Kepegawaian, & Pengembangan SDM Kabupaten Tana Toraja/*Staffing and Human Resource Development Board of Tana Toraja Regency*

Tabel
Table 2.3.2

Jumlah Pegawai Negeri Sipil¹ Menurut Tingkat Pendidikan dan Jenis Kelamin di Kabupaten Tana Toraja, Desember 2020 dan Desember 2021
Number of Civil Servants¹ by Educational Level and Sex in Tana Toraja Regency, December 2020 and December 2021

Tingkat Pendidikan <i>Educational Level</i>	2020		
	Laki-laki <i>Male</i>	Perempuan <i>Female</i>	Jumlah <i>Total</i>
(1)	(2)	(3)	(4)
Sampai dengan SD <i>Up to Primary School</i>	24	0	24
SMP/Sederajat <i>General Vocational Junior High School</i>	14	5	19
SMA/Sederajat <i>General/Vocational Senior High School</i>	428	200	628
Diploma I, II/Akta I, II <i>Diploma I, II/Akta I, II</i>	40	52	92
Diploma III/Akta III/Sarjana Muda <i>Diploma III/Akta III/Bachelor</i>	74	383	457
Tingkat Sarjana/Doktor/Ph.D <i>University Graduates</i>	1 347	1 884	3 231
Jumlah/Total	1 927	2 524	4 451

Lanjutan Tabel/*Continued Table 2.3.2*

Tingkat Pendidikan <i>Educational Level</i>	2021		
	Laki-laki <i>Male</i>	Perempuan <i>Female</i>	Jumlah <i>Total</i>
(1)	(2)	(3)	(4)
Sampai dengan SD <i>Up to Primary School</i>	23	0	23
SMP/Sederajat <i>General Vocational Junior High School</i>	12	3	15
SMA/Sederajat <i>General/Vocational Senior High School</i>	389	172	561
Diploma I, II/Akta I, II <i>Diploma I, II/Akta I, II</i>	34	44	78
Diploma III/Akta III/Sarjana Muda <i>Diploma III/Akta III/Bachelor</i>	70	365	435
Tingkat Sarjana/Doktor/Ph.D <i>University Graduates</i>	1 309	1 849	3 158
Jumlah/Total	1 837	2 433	4 270

Catatan/Note: ¹ Hanya mencakup PNS dalam lingkup Pemerintahan Kabupaten Tana Toraja

¹ *Only covers civil servants within Tana Toraja Regency Government*

Sumber/Source: Badan Kepegawaian, & Pengembangan SDM Kabupaten Tana Toraja/*Staffing and Human Resource Development Board of Tana Toraja Regency*

Tabel
Table 2.3.3**Jumlah Pegawai Negeri Sipil¹ Menurut Tingkat
Kepangkatan dan Jenis Kelamin di Kabupaten Tana
Toraja, Desember 2020 dan Desember 2021**
**Number of Civil Servants¹ by Hierarchy and Sex in Tana
Toraja Regency, December 2020 and December 2021**

Pangkat/Golongan/Ruang <i>Hierarchy</i>	2020		
	Laki-laki <i>Male</i>	Perempuan <i>Female</i>	Jumlah <i>Total</i>
(1)	(2)	(3)	(4)
1. I/A (Juru Muda)	5	0	5
2. I/B (Juru Muda Tingkat I)	10	0	10
3. I/C (Juru)	12	1	13
4. I/D (Juru Tingkat I)	9	1	10
Golongan I/Range I	36	2	38
5. II/A (Pengatur Muda)	48	30	78
6. II/B (Pengatur Muda Tingkat I)	89	39	128
7. II/C (Pengatur)	112	54	166
8. II/D (Pengatur Tingkat I)	111	153	264
Golongan II/Range II	360	276	636
9. III/A (Penata Muda)	188	325	513
10. III/B (Penata Muda Tingkat I)	225	358	583
11. III/C (Penata)	212	477	689
12. III/D (Penata Tingkat I)	326	433	759
Golongan III/Range III	951	1 593	2 544
13. IV/A (Pembina)	225	230	455
14. IV/B (Pembina Tingkat I)	326	413	739
15. IV/C (Pembina Utama Muda)	22	9	31
16. IV/D (Pembina Utama Madya)	7	1	8
17. IV/E (Pembina Utama)	-	-	-
Golongan IV/Range IV	580	653	1 233
Jumlah/Total	1 927	2 524	4 451

Lanjutan Tabel/Continued Table 2.3.3

Pangkat/Golongan/Ruang Hierarchy	2021		
	Laki-laki Male	Perempuan Female	Jumlah Total
(1)	(5)	(6)	(7)
1. I/A (Juru Muda)	2	0	2
2. I/B (Juru Muda Tingkat I)	13	0	13
3. I/C (Juru)	9	5	14
4. I/D (Juru Tingkat I)	9	1	10
Golongan I/Range I	33	6	39
5. II/A (Pengatur Muda)	52	21	73
6. II/B (Pengatur Muda Tingkat I)	83	34	117
7. II/C (Pengatur)	89	33	122
8. II/D (Pengatur Tingkat I)	115	156	271
Golongan II/Range II	339	244	583
9. III/A (Penata Muda)	159	247	406
10. III/B (Penata Muda Tingkat I)	195	335	530
11. III/C (Penata)	255	466	721
12. III/D (Penata Tingkat I)	298	495	793
Golongan III/Range III	907	1 543	2 450
13. IV/A (Pembina)	217	247	464
14. IV/B (Pembina Tingkat I)	313	374	687
15. IV/C (Pembina Utama Muda)	21	18	39
16. IV/D (Pembina Utama Madya)	7	1	8
17. IV/E (Pembina Utama)	0	0	0
Golongan IV/Range IV	558	640	1 198
Jumlah/Total	1 837	2 433	4 270

Catatan/Note: ¹ Hanya mencakup PNS dalam lingkup Pemerintahan Kabupaten Tana Toraja
¹ Only covers civil servants within Tana Toraja Regency Government

Sumber/Source: Badan Kepegawaian, & Pengembangan SDM Kabupaten Tana Toraja/Staffing and Human Resource Development Board
Tana Toraja Regency

Tabel
Table 2.3.4**Jumlah Pegawai Negeri Sipil¹ Menurut Dinas/Instansi
Pemerintah dan Jenis Kelamin di Kabupaten Tana Toraja,
2021**
**Number of Civil Servants¹ by Government Institution and
Sex in Tana Toraja Regency, 2021**

Dinas/Instansi Intitution/Office	2021		
	Laki-laki Male	Perempuan Female	Jumlah Total
(1)	(2)	(3)	(4)
Pemerintah Kabupaten Tana Toraja <i>Tana Toraja Regency Government</i>	2	0	2
Sekretariat Daerah <i>Regional Secretariat</i>	65	38	103
Sekretariat DPRD <i>DPRD Secretariat</i>	27	8	35
Inspektorat <i>Inspectorate</i>	32	23	55
Dinas Pendidikan/UPTD <i>Education Service/Regional Technical Implementation Unit</i>	45	31	76
Dinas Kesehatan <i>Health Service</i>	20	29	49
Dinas Koperasi & Usaha Kecil dan Menengah <i>Cooperatives and Small Medium Enterprises Service</i>	11	13	24
Dinas Kependudukan & Catatan Sipil <i>Population and Civil Registration Service</i>	15	14	29
Dinas Perhubungan/UPT <i>Transportation Service/Technical Implementation Unit</i>	40	6	46
Dinas Sosial <i>Social Service</i>	10	12	22
Dinas Pemberdayaan Masyarakat & Lembang <i>People and Lembang Empowerment Service</i>	5	8	13
Dinas Pertanian <i>Crops Service</i>	49	47	96

Lanjutan Tabel/*Continued Table 2.3.4*

Dinas/Instansi <i>Intitution/Office</i>	2021		
	Laki-laki <i>Male</i>	Perempuan <i>Female</i>	Jumlah <i>Total</i>
(1)	(2)	(3)	(4)
Dinas Pekerjaan Umum dan Penataan Ruang <i>Public Works and Spatial Planning Service</i>	85	14	99
Dinas Pariwisata <i>Tourism Service</i>	7	14	21
Dinas Tenaga Kerja dan Transmigrasi <i>Manpower and Transmigration Service</i>	7	9	16
Dinas Pemberdayaan Perempuan dan Perlindungan Anak <i>Women Empowerment and Child Protection</i>	6	10	16
Dinas Pengendalian Penduduk dan Keluarga Berencana <i>Population Control and Family Planning</i>	5	13	18
Dinas Perpustakaan & Kearsipan <i>Library and Archives Service</i>	7	7	14
Dinas Komunikasi dan Informatika <i>Communication and Informatics Service</i>	13	6	19
Dinas Perumahan Rakyat dan Kawasan Pemukiman <i>Public Housing and Settlement Region Service</i>	17	7	24
Dinas Perindustrian dan Perdagangan <i>Industry and Trade Service</i>	16	10	26
Dinas Ketahanan Pangan dan Perikanan <i>Food Endurance and Fishery Service</i>	12	17	29

Lanjutan Tabel/*Continued Table 2.3.4*

Dinas/Instansi <i>Intitution/Office</i>	2021		
	Laki-laki <i>Male</i>	Perempuan <i>Female</i>	Jumlah <i>Total</i>
(1)	(2)	(3)	(4)
Dinas Penanaman Modal dan Pelayanan Terpadu Satu Pintu <i>Investment and One Stop Integrated Service</i>	7	9	16
Dinas Lingkungan Hidup <i>Environmental Service</i>	8	12	20
Dinas Kepemudaan dan Olahraga <i>Youth and Sports Service</i>	15	7	22
Satuan Polisi Pamong Praja dan Pemadam Kebakaran <i>Civil Service Police Unit and Firefighter</i>	62	5	67
Dinas Kebudayaan <i>Culture Service</i>	10	4	14
Badan Perencanaan & Pembangunan Daerah <i>Regional Planning & Development Board</i>	9	10	19
Badan Pengelolaan Keuangan & Aset Daerah <i>Finance Management and Regional Asset Board</i>	17	18	35
Badan Pendapatan Daerah <i>Regional Revenue Board</i>	25	15	40
Badan Kepegawaian, & Pengembangan SDM <i>Staffing and Human Resource Development Board</i>	18	11	29
Badan Penanggulangan Bencana Daerah <i>Regional Disaster Management Board</i>	7	2	9

Lanjutan Tabel/*Continued Table 2.3.4*

Dinas/Instansi <i>Intitution/Office</i>	2021		
	Laki-laki <i>Male</i>	Perempuan <i>Female</i>	Jumlah <i>Total</i>
(1)	(2)	(3)	(4)
Kantor Kecamatan/Kelurahan/Lembang <i>Subdistrict/Ward/Village Office</i>	263	166	429
Kantor Kesbang, Politik & Linmas <i>Office of United Nation, Politics & Public Protection</i>	5	5	10
Sanggar Kegiatan Belajar (SKB) <i>Studio of Learning Activities</i>	4	4	8
RSU Lakipadada <i>Lakipadada Hospital</i>	73	204	277
UPT Puskesmas <i>Public Health Center Technical Implementation Unit</i>	54	415	469
SMP <i>Junior High School</i>	297	366	663
SD <i>Elementary School</i>	467	807	1274
TK <i>Kindergarten</i>	0	37	37
Badan Narkotika Nasional <i>National Narcotic Board</i>	0	0	0
Lainnya (PNSD sebagai pejabat negara/ ditugaskan pada instansi vertikal) <i>Other (Regional Civil Servant who as state official or assigned at vertical institution)</i>	0	0	0
Jumlah/Total	1 837	2 433	4 270

Catatan/Note: ¹ Hanya mencakup PNS dalam lingkup Pemerintahan Kabupaten Tana Toraja

¹ *Only covers civil servants within Tana Toraja Regency Government*

Sumber/Source: Badan Kepegawaian, & Pengembangan SDM Kabupaten Tana Toraja/*Staffing and Human Resource Development Board Tana Toraja Regency*

Tabel
Table 2.3.5**Jumlah Pegawai Negeri Sipil¹ Menurut Dinas/Instansi
Pemerintah dan Golongan/Kepangkatan di Kabupaten
Tana Toraja, 2021**
**Number of Civil Servants¹ by Government Institution and
Hierarchy in Tana Toraja Regency, 2021**

Dinas/Instansi <i>Intitution/Office</i>	Golongan/Kepangkatan <i>Hierarchy</i>				Jumlah <i>Total</i>
	I	II	III	IV	
(1)	(2)	(3)	(4)	(5)	(6)
Pemerintah Kabupaten Tana Toraja <i>Tana Toraja Regency Government</i>	0	0	0	2	2
Sekretariat Daerah <i>Regional Secretariat</i>	1	35	45	22	103
Sekretariat DPRD <i>DPRD Secretariat</i>	2	19	11	3	35
Inspektorat <i>Inspectorate</i>	0	11	31	13	55
Dinas Pendidikan/UPTD <i>Education Service/Regional Technical Implementation Unit</i>	0	1	32	43	76
Dinas Kesehatan <i>Health Service</i>	0	5	34	10	49
Dinas Koperasi & Usaha Kecil dan Menengah <i>Cooperatives and Small Medium Enterprises Service</i>	0	1	17	6	24
Dinas Kependudukan & Catatan Sipil <i>Population and Civil Registration Service</i>	0	7	19	3	29
Dinas Perhubungan <i>Transportation Service</i>	1	18	23	4	46
Dinas Sosial <i>Social Service</i>	1	6	12	3	22
Dinas Pemberdayaan Masyarakat & Lembang <i>People and Lembang Empowerment Service</i>	0	1	9	3	13
Dinas Pertanian <i>Crops Service</i>	0	11	69	16	96

Lanjutan Tabel/*Continued Table 2.3.5*

Dinas/Instansi <i>Intitution/Office</i>	Golongan/Kepangkatan <i>Hierarchy</i>				Jumlah <i>Total</i>
	I	II	III	IV	
(1)	(2)	(3)	(4)	(5)	(6)
Dinas Pekerjaan Umum dan Penataan Ruang <i>Public Works and Spatial Planning Service</i>	13	40	43	3	99
Dinas Pariwisata <i>Tourism Service</i>	1	1	17	2	21
Dinas Tenaga Kerja dan Transmigrasi <i>Manpower and Transmigration Service</i>	0	0	11	5	16
Dinas Pemberdayaan Perempuan dan Perlindungan Anak <i>Women Empowerment and Child Protection</i>	0	3	11	2	16
Dinas Pengendalian Penduduk dan Keluarga Berencana <i>Population Control and Family Planning</i>	0	2	12	4	18
Dinas Perpustakaan & Kearsipan <i>Library and Archives Service</i>	0	2	10	2	14
Dinas Komunikasi dan Informatika <i>Communication and Informatics Service</i>	0	4	11	4	19
Dinas Perumahan Rakyat dan Kawasan Pemukiman <i>Public Housing and Settlement Region Service</i>	0	2	18	4	24
Dinas Perindustrian dan Perdagangan/UPT <i>Industry and Trade Service/ Technical Implementation Unit</i>	0	3	20	3	26
Dinas Ketahanan Pangan dan Perikanan/UPT <i>Food Endurance and Fishery Service/ Technical Implementation Unit</i>	0	3	20	6	29

Lanjutan Tabel/*Continued Table 2.3.5*

Dinas/Instansi <i>Intitution/Office</i>	Golongan/Kepangkatan <i>Hierarchy</i>				Jumlah <i>Total</i>
	I	II	III	IV	
(1)	(2)	(3)	(4)	(5)	(6)
Dinas Penanaman Modal dan Pelayanan Terpadu Satu Pintu <i>Investment and One Stop Integrated Service</i>	0	1	11	4	16
Dinas Lingkungan Hidup <i>Environmental Service</i>	0	2	16	2	20
Dinas Kepemudaan dan Olahraga <i>Youth and Sports Service</i>	0	1	17	4	22
Satuan Polisi Pamong Praja dan Pemadam Kebakaran <i>Civil Service Police Unit and Firefighter</i>	1	34	28	4	67
Dinas Kebudayaan <i>Culture Service</i>	0	0	12	2	14
Badan Perencanaan & Pembangunan Daerah <i>Regional Planning & Development Board</i>	0	1	14	4	19
Badan Pengelolaan Keuangan & Aset Daerah <i>Finance Management and Regional Asset Board</i>	0	6	24	5	35
Badan Pendapatan Daerah <i>Regional Revenue Board</i>	5	11	19	5	40
Badan Kepegawaian, & Pengembangan SDM <i>Staffing and Human Resource Development Board</i>	0	3	23	3	29
Badan Penanggulangan Bencana Daerah <i>Regional Disaster Management Board</i>	0	0	8	1	9

Lanjutan Tabel/*Continued Table 2.3.5*

Dinas/Instansi <i>Intitution/Office</i>	Golongan/Kepangkatan <i>Hierarchy</i>				Jumlah <i>Total</i>
	I	II	III	IV	
(1)	(2)	(3)	(4)	(5)	(6)
Kantor Kecamatan/Kelurahan/Lembang <i>Subdistrict/Ward/Village Office</i>	5	100	299	25	429
Kantor Kesbang, Politik & Linmas <i>Office of United Nation, Politics & Public Protection</i>	0	2	7	1	10
Sanggar Kegiatan Belajar (SKB) <i>Studio of Learning Activities</i>	0	0	3	5	8
RSU LakiPadada <i>Lakipadada Hospital</i>	1	34	186	56	277
UPT Puskesmas <i>Public Health Center Technical Implementation Unit</i>	0	115	318	36	469
SMP <i>Junior High School</i>	2	29	263	369	663
SD <i>Elementary School</i>	6	67	709	492	1 274
TK <i>Kindergarten</i>	0	2	18	17	37
Badan Narkotika Nasional <i>National Narcotic Board</i>	0	0	0	0	0
Lainnya (PNSD sebagai pejabat negara/ ditugaskan pada instansi vertikal) <i>Other (Regional Civil Servant who as state official or assigned at vertical institution)</i>	0	0	0	0	0
Jumlah/Total	39	583	2 450	1 198	4 270

Catatan/Note: ¹ Hanya mencakup PNS dalam lingkup Pemerintahan Kabupaten Tana Toraja
¹ *Only covers civil servants within Tana Toraja Regency Government*

Sumber/Source: Badan Kepegawaian, & Pengembangan SDM Kabupaten Tana Toraja/*Staffing and Human Resource Development Board Tana Toraja Regency*

Tabel
Table 2.3.6

Jumlah Pegawai Negeri Sipil di Lingkungan Pemerintah Pusat Menurut Dinas/Instansi Pemerintah dan Jenis Kelamin di Kabupaten Tana Toraja, 2021
Number of Civil Servants in Central Government by Government Institution and Sex in Tana Toraja Regency, 2021

Dinas/Instansi Intitution/Office	Laki-laki Male	Perempuan Female	Jumlah Total
(1)	(2)	(3)	(4)
Badan Pusat Statistik (BPS) <i>BPS - Statistics</i>	14	9	23
Badan Narkotika Nasional (BNN) <i>National Narcotic Board</i>	9	9	18
Badan Pertanahan Nasional <i>Regional Agency of Land</i>	19	5	24
Kantor Kementerian Agama (Kemenag) <i>Ministry of Religious Affairs</i>	128	212	340
Badan Meteorologi, Klimatologi dan Geofisika <i>BMKG - Meteorology, Climatology and Geophysics Board</i>	6	6	12
Pengadilan Negeri <i>Regional Office of District Court</i>	21	12	33
Lembaga Perasyarakatan <i>Prison</i>	35	7	42
Kantor Kepolisian Resor (Polres) <i>Regional Office of Resort Police</i>	307	20	327
Komisi Pemilihan Umum Daerah (KPU) <i>General Elections Commission</i>	8	6	14
Kejaksaan Negeri <i>District Attorney</i>	18	8	26
Kantor Bandara Pongtiku <i>Pongtiku Airport Office</i>	22	3	25
Jumlah/Total			

Sumber/Source: Masing-masing Instansi Pemerintah Pusat di Kabupaten Tana Toraja/Each Central Government Agencies in Tana Toraja Regency

Tabel
Table 2.3.7

Jumlah Pegawai Negeri Sipil di Lingkungan Pemerintah Pusat Menurut Dinas/Instansi Pemerintah dan Golongan Kepangkatan di Kabupaten Tana Toraja, 2021
Number of Civil Servants in Central Government by Government Institution and Hierarchy in Tana Toraja Regency, 2021

Dinas/Instansi Intitution/Office	Golongan/Kepangkatan Hierarchy				Jumlah Total
	I	II	III	IV	
(1)	(2)	(3)	(4)	(5)	(6)
Badan Pusat Statistik (BPS) <i>BPS - Statistics</i>	-	5	17	1	23
Badan Narkotika Nasional (BNN) <i>National Narcotic Board</i>	-	6	11	1	18
Badan Pertanahan Nasional <i>Regional Agency of Land</i>	-	4	18	2	24
Kantor Kementerian Agama (Kemenag) <i>Ministry of Religious Affairs</i>	-	9	177	154	340
Badan Meteorologi, Klimatologi dan Geofisika <i>BMKG - Meteorology, Climatology and Geophysics Board</i>	-	2	10	-	12
Pengadilan Negeri <i>Regional Office of District Court</i>	-	2	28	3	33
Lembaga Perasyarakatan <i>Prison</i>	-	21	20	1	42
Kantor Kepolisian Resor (Polres) <i>Regional Office of Resort Police</i>	1	289	31	6	327
Komisi Pemilihan Umum Daerah (KPUD) <i>General Elections Commission</i>	-	4	9	1	14
Kejaksaan Negeri <i>District Attorney</i>	-	7	18	1	26
Kantor Bandara Pongtiku <i>Pongtiku Airport Office</i>	-	11	14	-	25
Jumlah/Total					

Sumber/Source: Masing-masing Instansi Pemerintah Pusat di Kabupaten Tana Toraja/Each Central Government Agencies in Tana Toraja Regency

Tabel
Table 2.3.8

Jumlah Pegawai Negeri Sipil di Lingkungan Pemerintah Pusat Menurut Dinas/Instansi Pemerintah dan Tingkat Pendidikan di Kabupaten Tana Toraja, 2021
Number of Civil Servants in Central Government by Government Institution and Educational Level in Tana Toraja Regency, 2021

Dinas/Instansi <i>Intitution/Office</i>	Tingkat Pendidikan <i>Educational Level</i>			
	Sampai dengan SD <i>Up to Primary School</i>	SMP/ sederajat <i>General/ Vocational Junior High School</i>	SMA/ sederajat <i>General/ Vocational Senior High School</i>	Diploma I, II/ <i>Akta I, II</i>
(1)	(2)	(3)	(4)	(5)
Badan Pusat Statistik (BPS) <i>BPS - Statistics</i>	-	-	9	-
Badan Narkotika Nasional (BNN) <i>National Narcotic Board</i>	-	-	3	-
Badan Pertanahan Nasional <i>Regional Agency of Land</i>	-	-	2	2
Kantor Kementerian Agama (Kemenag) <i>Ministry of Religious Affairs</i>	-	-	10	9
Badan Meteorologi, Klimatologi dan Geofisika <i>BMKG - Meteorology, Climatology and Geophysics Board</i>	-	-	2	-
Pengadilan Negeri <i>Regional Office of District Court</i>	-	-	2	2
Lembaga Perasyarakatan <i>Prison</i>	-	-	32	-
Kantor Kepolisian Resor (Polres) <i>Regional Office of Resort Police</i>	-	-	225	1
Komisi Pemilihan Umum Daerah (KPUD) <i>General Elections Commission</i>	-	-	4	-
Kejaksaan Negeri <i>District Attorney</i>	-	-	7	-
Kantor Bandara Pongtiku <i>Pongtiku Airport Office</i>	-	-	10	3
Jumlah/Total				

Sumber/Source: Masing-masing Instansi Pemerintah Pusat di Kabupaten Tana Toraja/Each Central Government Agencies in Tana Toraja Regency

Lanjutan Tabel/*Continued Table 2.3.8*

Dinas/Instansi <i>Intitution/Office</i>	Tingkat Pendidikan <i>Educational Level</i>		Jumlah <i>Total</i>
	Diploma III/ Akta III/ Sarjana Muda <i>Diploma III/ Akta III/ Bachelor</i>	Tingkat Sarjana/ Doktor <i>Ph.D/University Graduates</i>	
(1)	(6)	(7)	(8)
Badan Pusat Statistik (BPS) <i>BPS - Statistics</i>	-	14	23
Badan Narkotika Nasional (BNN) <i>National Narcotic Board</i>	3	12	18
Badan Pertanahan Nasional <i>Regional Agency of Land</i>	1	19	24
Kantor Kementerian Agama (Kemenag) <i>Ministry of Religious Affairs</i>	3	318	340
Badan Meteorologi, Klimatologi dan Geofisika <i>BMKG - Meteorology, Climatology and Geophysics Board</i>	-	10	-
Pengadilan Negeri <i>Regional Office of District Court</i>	24	5	33
Lembaga Perasyarakatan <i>Prison</i>	1	9	42
Kantor Kepolisian Resor (Polres) <i>Regional Office of Resort Police</i>	2	99	101
Komisi Pemilihan Umum Daerah (KPU) <i>General Elections Commission</i>	-	10	14
Kejaksaan Negeri <i>District Attorney</i>	-	19	26
Kantor Bandara Pongtiku <i>Pongtiku Airport Office</i>	1	11	25
Jumlah/Total			

Sumber/Source: Masing-masing Instansi Pemerintah Pusat di Kabupaten Tana Toraja/*Each Central Government Agencies in Tana Toraja Regency*

2.4 KEUANGAN PEMERINTAH GOVERNMENT FINANCE

Tabel 2.4.1 Realisasi Pendapatan Pemerintah Kabupaten Tana Toraja Menurut Jenis Pendapatan (ribu rupiah), 2018–2021
Actual Tana Toraja Regency Government Revenues by Kind of Revenues (thousand rupiahs), 2018–2021

Jenis Pendapatan/ <i>Kind of Revenues</i>	2018	2019
(1)	(2)	(3)
1. Pendapatan Asli Daerah (PAD)/<i>Regional Revenue</i>	106 108 443	119.464.168
1.1 Pajak Daerah/ <i>Regional Tax</i>	9 288 336	12.366.450
1.2 Retribusi Daerah/ <i>Regional Retribution</i>	10 418 281	12.803.711
1.3 Hasil Perusahaan Milik Daerah dan Pengelolaan Kekayaan Daerah yang Dipisahkan/ <i>Regional-Owned Company Revenue and Separated Management of Regional Wealth</i>	6 084 937	7.443.699
1.4 Lain-lain PAD yang Sah/ <i>Other Regional Revenue</i>	80 316 889	86.850.306
2. Dana Perimbangan/<i>Balance Funds</i>	788 857 047	812.992.474
2.1 Bagi Hasil Pajak/ <i>Tax Sharing Revenue</i>	13 681 154	7.437.558
2.2 Bagi Hasil Bukan Pajak/Sumber Daya Alam/ <i>Non-Tax Sharing Revenue/Natural Resources</i>	4 407 102	5.602.584
2.3 Dana Alokasi Umum/ <i>General Allocation Fund</i>	551 496 571	592.384.301
2.4 Dana Alokasi Khusus/ <i>Special Allocation Fund</i>	223 679 321	207.568.030
3. Lain-lain Pendapatan yang Sah/<i>Other Revenue</i>	176 114 367	258.355.786
3.1 Pendapatan Hibah/ <i>Grant</i>	35 932 198	58.332.827
3.2 Dana Darurat/ <i>Emergency Fund</i>	-	-
3.3 Dana Bagi Hasil Pajak dari Provinsi dan Pemerintah Daerah Lainnya/ <i>Tax Sharing Revenue from Provincial and Other Regional Governments</i>	35 667 901	45.980.083
3.4 Dana Penyesuaian dan Otonomi Daerah/ <i>Regional Adjustment and Autonomy Fund</i>	-	-
3.5 Bantuan Keuangan dari Provinsi atau Pemerintah Daerah Lainnya/ <i>Financial Assistance from Provincial or Other Regional Governments</i>	1 000 000	29.077.881
3.6 Lainnya/ <i>Others</i>	103 514 268	124.964.994
Jumlah/<i>Total</i>	1 071 079 857	1.190.812.429

Lanjutan Tabel/*Continued Table 2.4.1*

Jenis Pendapatan/ <i>Kind of Revenues</i>	2020	2021
(1)	(4)	(5)
1. Pendapatan Asli Daerah (PAD)/<i>Regional Revenue</i>	110.936.063.512	...
1.1 Pajak Daerah/ <i>Regional Tax</i>	11.028.317.169	...
1.2 Retribusi Daerah/ <i>Regional Retribution</i>	7.163.530.254	...
1.3 Hasil Perusahaan Milik Daerah dan Pengelolaan Kekayaan Daerah yang Dipisahkan/ <i>Regional-Owned Company Revenue and Separated Management of Regional Wealth</i>	8.599.872.702	...
1.4 Lain-lain PAD yang Sah/ <i>Other Regional Revenue</i>	84.144.343.388	...
2. Dana Perimbangan/<i>Balance Funds</i>	757.882.840.121	...
2.1 Bagi Hasil Pajak/ <i>Tax Sharing Revenue</i>	11.426.556.537	...
2.2 Bagi Hasil Bukan Pajak/Sumber Daya Alam/ <i>Non-Tax Sharing Revenue/Natural Resources</i>	4.216.649.935	...
2.3 Dana Alokasi Umum/ <i>General Allocation Fund</i>	544.504.787.000	...
2.4 Dana Alokasi Khusus/ <i>Special Allocation Fund</i>	197.734.846.649	...
3. Lain-lain Pendapatan yang Sah/<i>Other Revenue</i>	263.865.959.902	...
3.1 Pendapatan Hibah/ <i>Grant</i>	62.988.294.638	...
3.2 Dana Darurat/ <i>Emergency Fund</i>	-	...
3.3 Dana Bagi Hasil Pajak dari Provinsi dan Pemerintah Daerah Lainnya/ <i>Tax Sharing Revenue from Provincial and Other Regional Governments</i>	38.444.804.839	...
3.4 Dana Penyesuaian dan Otonomi Daerah/ <i>Regional Adjustment and Autonomy Fund</i>	-	...
3.5 Bantuan Keuangan dari Provinsi atau Pemerintah Daerah Lainnya/ <i>Financial Assistance from Provincial or Other Regional Governments</i>	38.966.470.400	...
3.6 Lainnya/ <i>Others</i>	123.466.390.025	...
Jumlah/<i>Total</i>	1.132.684.863.535	...

Sumber/*Source*: Dinas Pendapatan Kabupaten Tana Toraja/*Department of Revenue of Tana Toraja*

Tabel
Table 2.4.2**Realisasi Belanja Pemerintah Kabupaten Tana Toraja
Menurut Jenis Belanja (ribu rupiah), 2018–2021
Actual Tana Toraja Regency Government Expenditures by
Kind of Expenditures (thousand rupiahs), 2018–2021**

Jenis Pendapatan Kind of Revenues	2018	2019
(1)	(2)	(3)
1. Belanja Tidak Langsung/Indirect Expenditures	553 827 558	608.211.166
1.1 Belanja Pegawai/Personnel Expenditures	381 568 880	395.038.157
1.2 Belanja Bunga/Interest Expenditures	-	-
1.3 Belanja Subsidi/Subsidies Expenditures	-	-
1.4 Belanja Hibah/Grant Expenditures	9 701 300	25.736.813
1.5 Belanja Bantuan Sosial/Social Aid Expenditures	18 000	18.000
1.6 Belanja Bagi Hasil/Sharing Fund Expenditure	264 588	234.285
1.7 Belanja Bantuan Keuangan/Financial Aids Expenditures	160 971 853	185.827.109
1.8 Belanja Tidak Terduga/Unpredicted Expenditures	1 302 937	1.356.800
2. Belanja Langsung/Direct Expenditures	568 627 820	557.221.597
2.1 Belanja Pegawai/Personnel Expenditures	60 090 414	70.804.475
2.2 Belanja Barang dan Jasa/Goods and Services Expenditures	258 938 299	264.417.925
2.3 Belanja Modal/Capital Expenditure	249 599 107	221.999.197
Jumlah/Total	1 122 455 378	1.165.432.763

Lanjutan Tabel/*Continued Table 2.4.2*

Jenis Pendapatan <i>Kind of Revenues</i>	2020	2021
(1)	(4)	(5)
1. Belanja Tidak Langsung/<i>Indirect Expenditures</i>	682.364.783.237	...
1.1 Belanja Pegawai/ <i>Personnel Expenditures</i>	387.905.476.039	...
1.2 Belanja Bunga/ <i>Interest Expenditures</i>		...
1.3 Belanja Subsidi/ <i>Subsidies Expenditures</i>	1.500.000.000	...
1.4 Belanja Hibah/ <i>Grant Expenditures</i>	49.531.796.000	...
1.5 Belanja Bantuan Sosial/ <i>Social Aid Expenditures</i>	18.000.000	...
1.6 Belanja Bagi Hasil/ <i>Sharing Fund Expenditure</i>	332.377.150	...
1.7 Belanja Bantuan Keuangan/ <i>Financial Aids Expenditures</i>	186.562.034.048	...
1.8 Belanja Tidak Terduga/ <i>Unpredicted Expenditures</i>	56.515.100.000	...
2. Belanja Langsung/<i>Direct Expenditures</i>	429.878.121.603	...
2.1 Belanja Pegawai/ <i>Personnel Expenditures</i>	53.857.031.077	...
2.2 Belanja Barang dan Jasa/ <i>Goods and Services Expenditures</i>	184.495.903.802	...
2.3 Belanja Modal/ <i>Capital Expenditure</i>	191.525.186.724	...
Jumlah/<i>Total</i>	1.112.242.904.840	...

Sumber/*Source*: Dinas Pengelolaan Keuangan Daerah Kabupaten Tana Toraja/*Department of Fiscal Management of Tana Toraja*

2.5 ADMINISTRASI PEMERINTAHAN GOVERNMENT ADMINISTRATION

Tabel 2.5.1 Jumlah Surat Izin Mendirikan Bangunan yang Dikeluarkan Menurut Kecamatan di Kabupaten Tana Toraja, 2017-2021
Number of Building Permit Issued by Sub-District in Tana Toraja Regency, 2017-2021

Kecamatan Subdistrict	2017	2018	2019	2020	2021
(1)	(2)	(3)	(4)	(5)	(6)
Bonggakaradeng	-	1	1	1	1
Simbuang	-	-	-	-	-
Rano	-	-	1	3	5
Mappak	-	-	-	-	-
Mengkendek	24	32	31	31	27
Gandangbatu Sillanan	6	10	8	13	5
Sangalla	13	9	19	17	5
Sangalla Selatan	3	6	1	7	8
Sangalla Utara	10	4	9	23	5
Makale	77	133	137	176	105
Makale Selatan	4	8	11	6	36
Makale Utara	23	33	49	38	30
Saluputti	5	6	7	4	2
Bittuang	7	13	3	4	9
Rembon	10	11	6	9	15
Masanda	-	-	2	1	1
Malimbong Balepe	1	2	1	2	1
Rantetayo	18	19	29	10	13
Kurra	-	-	2	-	-
Tana Toraja	201	287	317	345	268

Catatan/Note: ...

Sumber/Source: Dinas Penanaman Modal dan Pelayanan Terpadu Satu Pintu Kabupaten Tana Toraja/*Capital Investment and One Stop Integrated Service Board of Tana Toraja*

Tabel
Table 2.5.2**Jumlah Sertifikat Tanah yang Dikeluarkan Menurut Jenis Hak Atas Tanah di Kabupaten Tana Toraja, 2017-2021**
Number of Land Titles Issued by Type of Land Rights in Tana Toraja Regency, 2017-2021

Hak Atas Tanah Land Authorization	2017	2018	2019	2020	2021
(1)	(2)	(3)	(4)	(5)	(6)
Hak Milik <i>Privat Authorization</i>	1 226	2 927	2 450	2 146	2 944
Hak Guna Bangunan <i>Building Authorization</i>	5	28	30	4	41
Hak Guna Usaha <i>Effort Authorization</i>	-	-	-	-	0
Hak Pakai <i>Purpose Authorization</i>	22	77	28	89	104
Tana Toraja	1 253	3 032	2 508	2 239	3 089

Catatan/Note: ...

Sumber/Source: Badan Pertanahan Nasional Kabupaten Tana Toraja/*National Land Board of Tana Toraja*

Tabel
Table 2.5.3**Jumlah Kecelakaan dan Korban Lalu Lintas Menurut Kecamatan di Kabupaten Tana Toraja, 2021**
Number of Traffic Accident and Victim by Sub-District in Tana Toraja Regency, 2021

Kecamatan Subdistrict	Jumlah Kecelakaan Number of Accident	Korban (orang) Victim (person)		
		Meninggal Died	Luka Berat Heavy Injury	Luka Ringan Light Injury
(1)	(2)	(3)	(4)	(5)
Bongkaradeng	1	1	-	-
Simbuang	-	-	-	-
Rano	-	-	-	-
Mappak	-	-	-	-
Mengkendek	10	1	1	20
Gandangbatu Sillanan	3	1	-	3
Sangalla	1	1	-	-
Sangalla Selatan	1	-	-	1
Sangalla Utara	-	-	-	-
Makale	21	1	1	32
Makale Selatan	4	3	-	7
Makale Utara	14	3	1	22
Saluputti	-	-	-	-
Bittuang	1	1	-	1
Rembon	5	1	-	10
Masanda	-	-	-	-
Malimbong Balepe	-	-	-	-
Rantetayo	3	1	-	5
Kurra	-	-	-	-
Tana Toraja	64	14	3	101

Catatan/Note: ...

Sumber/Source: Satlantas Polres Kabupaten Tana Toraja/Traffic Unit Resort Police Office of Tana Toraja

PENDUDUK DAN KETENAGAKERJAAN

Population and Employment

Statistik Ketenagakerjaan

“

Pada tahun 2021, sekitar 10,91 persen angkatan kerja mengenyam bangku pendidikan tinggi



Sumber: Survei Angkatan Kerja Nasional (Sakernas) Agustus, 2021

PENJELASAN TEKNIS

TECHNICAL NOTES

1. Salah satu **sumber data kependudukan adalah sensus penduduk** yang dilaksanakan setiap sepuluh tahun sekali. Sensus penduduk telah dilaksanakan sebanyak tujuh kali sejak Indonesia merdeka, yaitu tahun 1961, 1971, 1980, 1990, 2000, 2010, dan 2020.

Keenam sensus penduduk sebelumnya dilaksanakan dengan menggunakan metode tradisional, yaitu mencatat setiap penduduk dari rumah ke rumah. Pertama kalinya dalam sejarah sensus penduduk di Indonesia, Sensus Penduduk 2020 (SP2020) menggunakan metode kombinasi yaitu dengan memanfaatkan data Administrasi Kependudukan (Admindex) dari Direktorat Jenderal Kependudukan dan Pencatatan Sipil (Ditjen Dukcapil) Kementerian Dalam Negeri (Kemendagri) sebagai data dasar pelaksanaan SP2020. Hal ini dirancang dan dilaksanakan sebagai upaya untuk mewujudkan "SATU DATA KEPENDUDUKAN INDONESIA".

SP2020 mencakup seluruh penduduk yang tinggal di wilayah teritorial Indonesia, mencakup Warga Negara Indonesia (WNI) dan Warga Negara Asing (WNA) yang telah menetap atau

1. *One of the **sources of demographic data is population census**, which is conducted every ten years. Population Census has been conducted seven times since Indonesia's independence: 1961, 1971, 1980, 1990, 2000, 2010, and 2020.*

The previous six population censuses were carried out using the traditional method, canvassing each person door-to-door. For the first time in the history of the population census in Indonesia, the 2020 Population Census (PC2020) used a combined method, that is utilizing Population Administration data managed by the Directorate General of Population and Civil Registration of the Ministry of Home Affairs as the basic data for the population census. This is designed and implemented as an effort to realize "ONE INDONESIAN POPULATION DATA".

PC2020 covered all residents who live in Indonesia's territory, including Indonesian citizens (WNI) and foreign citizens (WNA) who have stayed or plan to stay in Indonesian territory for at least one year. The Indonesian citizens

berencana menetap di wilayah Indonesia selama minimal satu tahun. WNI yang dicakup juga termasuk mereka yang berada di luar negeri, yaitu Anggota Korps Diplomatik Republik Indonesia beserta keluarganya di luar negeri dan Anggota TNI/POLRI beserta keluarganya yang sedang melakukan misi perdamaian di luar negeri.

Untuk tahun yang tidak dilaksanakan sensus penduduk, data kependudukan diperoleh dari hasil proyeksi penduduk. Proyeksi penduduk merupakan suatu perhitungan ilmiah yang didasarkan pada asumsi dari komponen-komponen perubahan penduduk, yaitu kelahiran, kematian, dan migrasi (migrasi internasional dan migrasi risen antar provinsi). Proyeksi penduduk interim 2020-2023 dihitung menggunakan data dasar penduduk hasil perapihan umur dari data Administrasi Kependudukan dan SP2020 dengan menggunakan asumsi Angka Kelahiran Total sejak tahun 2020 konstan 2,1 (sesuai Proyeksi Survei Penduduk antar Sensus (SUPAS) 2015-2045), Angka Kematian Bayi (AKB) meneruskan hasil Proyeksi SUPAS 2015-2045, dan pola migrasi 2020 sama dengan pola migrasi hasil SUPAS 2015.

who are covered also include those who are abroad, namely members of the Diplomatic Corps of the Republic of Indonesia and their families abroad and members of the TNI/POLRI and their families who are carrying out Peacekeeping Missions abroad.

For the periods besides the census year, population projection is applied to estimate population for those years. The population projection is an estimation based on the demographic components, such as birth, death, and migration (international migration and recent migration). The interim population projection for 2020-2023 is calculated from the single age smoothed combined from Population Administration Data and the 2020 Population Census. It uses the assumption that the Total Fertility Rate (TFR) since 2020 is constant at 2.1 (according to the population projection of 2015-2045 Intercensal Population Survey (SUPAS)), Infant Mortality Rate (IMR) continues the results of the 2015-2045 SUPAS Projection, and the 2020 migration pattern is the same as the pattern of migration in SUPAS2015 results.

Dalam publikasi ini, data yang disajikan merupakan hasil SP2020 (September), dan hasil proyeksi penduduk interim 2020-2023 (pertengahan tahun/Juni).

The data presented in this publication are the PC2020 results (September) and the result of interim population projection 2020-2023 (midyear/June).

2. Penduduk Indonesia adalah semua orang yang berdomisili di wilayah teritorial Indonesia, mencakup Warga Negara Indonesia (WNI) dan Warga Negara Asing (WNA) yang telah menetap selama satu tahun atau lebih atau berencana menetap di wilayah Indonesia selama minimal satu tahun. Pada sensus sebelumnya referensi waktu dalam konsep kependudukan adalah enam bulan. Perubahan ini didasari oleh UU No. 24 Tahun 2013 tentang Perubahan atas UU No. 23 Tahun 2006 tentang Administrasi Kependudukan pada Pasal 15.

2. The population of Indonesia are all people who live in Indonesia's territory, including Indonesian citizens and foreign citizens who have lived for one year or more or plan to stay in Indonesia territory for at least one year. In the previous census the time reference in the population concept was six months. This change is based on Law no.24 of 2013 concerning Amendments to Law no. 23 of 2006 concerning Population Administration in Article 15.

3. Laju pertumbuhan penduduk per tahun adalah angka yang menunjukkan rata-rata tingkat pertambahan penduduk per tahun dalam jangka waktu tertentu. Angka ini dinyatakan sebagai persentase dari penduduk dasar. Metode penghitungan laju pertumbuhan penduduk yang digunakan oleh BPS adalah metode geometrik.

3. Annual population growth rate is a number that shows the average rate of population growth per year in a certain period. This rate is a percentage of the basic population. The method used by Statistics Indonesia is the geometric method.

4. Kepadatan penduduk adalah ukuran persebaran penduduk yang menunjukkan jumlah

4. Population density is a measure of the distribution of the population which shows the total population

penduduk untuk setiap kilometer persegi luas wilayah.

for each square kilometer of area.

5. Rasio jenis kelamin adalah perbandingan antara jumlah penduduk laki-laki dan jumlah penduduk perempuan pada suatu daerah dan waktu tertentu, yang biasanya dinyatakan dalam banyaknya penduduk laki-laki per 100 perempuan.

5. Sex ratio is the ratio between total male population and female population in a certain area and at a certain time, which is usually stated in the number of male residents per 100 females.

6. Penduduk usia kerja adalah penduduk yang berumur 15 tahun ke atas.

6. Working age population is person of 15 years and over.

7. Angkatan kerja adalah penduduk usia kerja (15 tahun ke atas) yang bekerja, punya pekerjaan namun sementara tidak bekerja, dan pengangguran.

7. Labor force or economically active are persons of 15 years and over, who in the previous week were working, temporarily absent from work but having jobs, and unemployment.

8. Bekerja adalah kegiatan ekonomi yang dilakukan dengan maksud memperoleh atau membantu memperoleh pendapatan atau keuntungan dan lamanya bekerja paling sedikit 1 jam secara terus menerus dalam seminggu yang lalu.

8. Working is economic activity conducted by a person and intended to earn income by doing work or helping to do work at least one hour continuously during the reference week (including unpaid family worker/s for any economic activity).

9. Lapangan usaha adalah bidang kegiatan dari pekerjaan/tempat bekerja di mana seseorang bekerja. Klasifikasi lapangan usaha mengikuti Klasifikasi Baku Lapangan Usaha Indonesia (KBLI) dalam 1 digit.

9. Industry is field of a person's activity or establishment. The classification of industries follows the Indonesia Standard Industrial Classification (KBLI) in one digit.

- 10. Status pekerjaan** adalah kedudukan seseorang dalam unit usaha/kegiatan dalam melakukan pekerjaan.
- 10. *Employment status*** is the status of a person at his place of work or establishment where he was employed.
- 11. Berusaha sendiri tanpa dibantu orang lain** adalah bekerja atau berusaha dengan menanggung risiko secara ekonomis, yaitu dengan tidak kembalinya ongkos produksi yang telah dikeluarkan dalam rangka usahanya tersebut, serta tidak menggunakan pekerja dibayar maupun pekerja tak dibayar, termasuk yang sifat pekerjaannya memerlukan teknologi atau keahlian khusus.
- 11. *Own-account worker*** is a person who works at his own risk, that is with no return on production costs that have been incurred in the framework of the business, without assisted by paid per mount worker or unpaid worker include technical job or skill job.
- 12. Berusaha dibantu buruh tidak tetap/buruh tidak dibayar** adalah bekerja atau berusaha atas risiko sendiri, dan menggunakan buruh/pekerja tak dibayar dan atau buruh/pekerja tidak tetap.
- 12. *Employer assisted by temporary workers/unpaid worker*** is a person who works at his own risk and assisted by temporary worker/unpaid worker.
- 13. Berusaha dibantu buruh tetap/buruh dibayar** adalah berusaha atas risiko sendiri dan mempekerjakan paling sedikit satu orang buruh/pekerja tetap yang dibayar.
- 13. *Employer assisted by permanent workers/paid workers*** is a person who does his business at her/his own risk at least one assisted by paid permanent worker.
- 14. Buruh/karyawan/pegawai** adalah seseorang yang bekerja pada orang lain atau instansi/kantor/perusahaan secara tetap dengan menerima upah/gaji baik berupa uang maupun barang. Buruh yang tidak mempunyai majikan tetap digolongkan
- 14. *Employee*** is a person who work permanently for other people or institution/office/company and gains some money/cash or goods as wage/salary. Labor who have no permanent employer is categorized as a casual worker. A laborers in general is considered to have a

sebagai pekerja bebas. Seseorang dianggap memiliki majikan tetap jika memiliki 1 (satu) majikan (orang/rumah tangga) yang sama dalam sebulan terakhir, khusus pada sektor bangunan batasannya tiga bulan. Apabila majikannya instansi/lembaga, boleh lebih dari satu.

15. Pekerja bebas adalah seseorang yang bekerja pada orang lain/majikan/institusi yang tidak tetap (lebih dari 1 majikan dalam sebulan terakhir) di usaha pertanian baik berupa usaha rumah tangga maupun bukan usaha rumah tangga, ataupun di nonpertanian atas dasar balas jasa dengan menerima upah atau imbalan baik berupa uang maupun barang, dan baik dengan sistem pembayaran harian maupun borongan

16. Pekerja tak dibayar adalah seseorang yang bekerja membantu usaha untuk memperoleh penghasilan/keuntungan yang dilakukan oleh salah seorang anggota rumah tangga atau bukan anggota rumah tangga tanpa mendapat upah/gaji baik berupa uang maupun barang.

permanent employer if he has the same employer during the past month, particularly for building construction sector is 3 months. If the employer is an institution, more than 1 (one) employer is allowed.

15. Casual employee is a person who does not work permanently for other people/employer/institution (more than 1 employer during the last 1 month) in agricultural sector, either home industry or not home industry, or in non-agricultural sector based on remuneration paid with money or goods, and based on daily or contact payment system.

16. Unpaid worker is a person who intended to work without pay either with money or good, in an establishment run by other members of the family, relative or neighbour.

ULASAN**DESCRIPTION****Penduduk**

Penduduk Kabupaten Tana Toraja berdasarkan hasil proyeksi penduduk interim 2020-2023 (pertengahan tahun/Juni) sebanyak 285.179 jiwa.

Kepadatan penduduk di Kabupaten Tana Toraja tahun 2021 mencapai 139 jiwa/km². Kepadatan Penduduk di 19 kecamatan cukup beragam dengan kepadatan penduduk tertinggi terletak di kecamatan Makale dengan kepadatan sebesar 982 jiwa/km² dan terendah di Kecamatan Bonggakaradeng sebesar 39 jiwa/km².

Ketenagakerjaan

Jumlah penduduk berumur 15 tahun keatas yang bekerja selama seminggu yang lalu di Kabupaten Tana Toraja berdasarkan hasil Survei Angkatan Kerja Nasional Agustus 2021 sebanyak 130.483 jiwa.

Population

Tana Toraja population based on result of interim population projection 2020-2023 (mid year/June) were 285,179 people.

Population density of Tana Toraja in 2021 reached 139 people/km². Population density in 19 subdistricts are quite diverse with the highest population density of subdistrict is located in the Makale Subdistrict with the number of density are 982 people/km² and the lowest in Bonggakaradeng Subdistrict with 39 people/km².

Employment

Number of population aged 15 years and over who work during the previous week according to August National Labor Force Survey 2021 in Tana Toraja Regency were 130,483 people.

Gambar 3.1
Figures

Jumlah Penduduk Tana Toraja Menurut Kecamatan di Kabupaten Tana Toraja, 2021
Population According to The Subdistrict of Tana Toraja Regency, 2021



Sumber/Source: BPS, Hasil Proyeksi Penduduk Interim 2020-2023 (Pertengahan tahun/Juni)
BPS-Statistics Indonesia, The result of Interim Population Projection 2020-2023 (mid year/June)

3.1 PENDUDUK POPULATION

Tabel 3.1.1 Penduduk, Laju Pertumbuhan Penduduk, Distribusi Persentase Penduduk, Kepadatan Penduduk, Rasio Jenis Kelamin Penduduk Menurut Kecamatan di Kabupaten Tana Toraja, 2020-2021
Population, Population Growth Rate, Percentage Distribution of Population, Population Density, and Population Sex Ratio by Subdistrict in Tana Toraja Regency, 2020-2021

Kecamatan Subdistrict	Penduduk Population		Laju Pertumbuhan Penduduk per Tahun Annual Population Growth Rate (%)	
	2020 ¹	2021 ²	2010-2020 ³	2020-2021 ⁴
(1)	(2)	(3)	(4)	(5)
Bongkaradeng	8 023	8 080	1,81	0,95
Simbuang	7 959	8 107	2,50	2,49
Rano	7 649	7 766	2,31	2,04
Mappak	7 018	7 120	2,37	1,94
Mengkendek	36 390	37 092	2,81	2,58
Gandangbatu Sillanan	23 049	23 276	1,76	1,32
Sangalla	7 958	8 041	1,82	1,39
Sangalla Selatan	9 557	9 727	2,56	2,38
Sangalla Utara	9 041	9 157	2,06	1,71
Makale	38 814	39 040	1,40	0,78
Makale Selatan	16 609	16 956	2,86	2,8
Makale Utara	14 602	14 796	2,08	1,78
Saluputti	9 741	9 922	2,66	2,49
Bittuang	18 692	19 012	2,66	2,29
Rembon	24 662	25 220	2,97	3,03
Masanda	8 495	8 695	2,97	3,15
Malimbong Balepe	10 517	10 603	1,60	1,09
Rantetayo	14 614	14 957	3,03	3,14
Kurra	7 404	7 612	3,58	3,76
Tana Toraja	280 794	285 179	2,34	2,09

Lanjutan Tabel/Continued Table 3.1.1

Kecamatan Subdistrict	Persentase Penduduk Percentage of Total Population		Kepadatan Penduduk (per km ²) ⁵ Population Density per sq,km	
	2020 ¹	2021 ²	2020 ¹	2021 ²
(1)	(6)	(7)	(8)	(9)
Bongkaradeng	2,86	2,83	39	39
Simbuang	2,83	2,84	41	42
Rano	2,72	2,72	86	87
Mappak	2,50	2,50	42	43
Mengkendek	12,96	13,01	185	189
Gandangbatu Sillanan	8,21	8,16	212	214
Sangalla	2,83	2,82	220	222
Sangalla Selatan	3,40	3,41	200	203
Sangalla Utara	3,22	3,21	323	328
Makale	13,82	13,69	976	982
Makale Selatan	5,92	5,95	269	275
Makale Utara	5,20	5,19	560	567
Saluputti	3,47	3,48	111	113
Bittuang	6,66	6,67	114	116
Rembon	8,78	8,84	183	188
Masanda	3,03	3,05	63	65
Malimbong Balepe	3,75	3,72	50	50
Rantetayo	5,20	5,24	242	248
Kurra	2,64	2,67	122	126
Tana Toraja	100,00	100,00	137	139

Lanjutan Tabel/*Continued Table* 3.1.1

Kecamatan <i>Subdistrict</i>	Rasio Jenis Kelamin <i>Sex Ratio</i>	
	2020 ¹	2021 ²
(1)	(10)	(11)
Bongkaradeng	114	114
Simbuang	108	108
Rano	110	110
Mappak	111	110
Mengkendek	107	107
Gandangbatu Sillanan	104	105
Sangalla	107	107
Sangalla Selatan	107	107
Sangalla Utara	103	103
Makale	104	104
Makale Selatan	109	109
Makale Utara	104	104
Saluputti	106	106
Bittuang	110	110
Rembon	109	110
Masanda	112	112
Malimbong Balepe	106	106
Rantetayo	107	107
Kurra	115	115
Tana Toraja	107	107

Catatan/Note: ¹ Hasil Sensus Penduduk (SP) 2020 (September)/*The Result of 2020 Population Census (September)*

² Hasil Proyeksi Penduduk Interim 2020–2023 (Pertengahan tahun/Juni)/*The result of Interim Population Projection 2020–2023 (mid year/June)*

³ Laju pertumbuhan penduduk dihitung berdasarkan penduduk tahun 2010 (Mei) dibandingkan dengan penduduk tahun 2020 (September)/ *The growth rate refers to the change of the population in 2010 (May) to the population in 2020 (September)*

⁴ Laju pertumbuhan penduduk dihitung berdasarkan penduduk tahun 2020 (September) dibandingkan dengan penduduk tahun 2021 (Juni)/ *The growth rate refers to the change of the population in 2020 (September) to the population in 2021 (June)*

⁵ Luas provinsi berdasarkan Peraturan Menteri Dalam Negeri Nomor 72 Tahun 2019 tanggal 25 Oktober 2019/*Province area Based on Minister of Home Affairs Regulation Number 72/2019, October 25th, 2019*

Sumber/Source: BPS dan Kementerian Dalam Negeri/BPS-Statistics Indonesia and Ministry of Home Affairs

Tabel
Table 3.1.2**Jumlah Penduduk Menurut Kelompok Umur dan Jenis Kelamin di Kabupaten Tana Toraja, 2020 dan 2021**
Population by Age Groups and Sex in Tana Toraja Regency, 2020 and 2021

Kelompok Umur <i>Age Groups</i>	2020		
	Penduduk Laki-laki <i>Male Population</i>	Populasi Perempuan <i>Female Population</i>	Penduduk <i>Population</i>
(1)	(2)	(3)	(4)
0 - 4	9 391	8 824	18 215
5 - 9	10 360	9 861	20 221
10 - 14	13 836	12 768	26 604
15 - 19	15 637	14 387	30 024
20 - 24	14 080	13 419	27 499
25 - 29	12 696	11 396	24 092
30 - 34	12 250	10 545	22 795
35 - 39	10 637	8 797	19 434
40 - 44	10 075	8 592	18 667
45 - 49	8 622	7 659	16 281
50 - 54	7 602	6 647	14 249
55 - 59	5 487	5 241	10 728
60 - 64	4 539	4 886	9 425
65 - 69	3 727	4 235	7 962
70 - 74	2 955	3 485	6 440
75+	3 421	4 737	8 158
Tana Toraja	145 315	135 479	280 794

Lanjutan Tabel/*Continued Table* 3.1.2

Kelompok Umur <i>Age Groups</i>	2021		
	Penduduk Laki-laki <i>Male Population</i>	Populasi Perempuan <i>Female Population</i>	Penduduk <i>Population</i>
(1)	(5)	(6)	(7)
0 - 4	9 530	8 959	18 489
5 - 9	10 294	9 818	20 112
10 - 14	13 611	12 586	26 197
15 - 19	15 787	14 482	30 269
20 - 24	14 199	13 519	27 718
25 - 29	12 842	11 507	24 349
30 - 34	12 486	10 704	23 190
35 - 39	10 810	8 938	19 748
40 - 44	10 271	8 735	19 006
45 - 49	8 871	7 855	16 726
50 - 54	7 846	6 848	14 694
55 - 59	5 705	5 447	11 152
60 - 64	4 758	5 119	9 877
65 - 69	3 903	4 433	8 336
70 - 74	3 109	3 662	6 771
75+	3 580	4 965	8 545
Tana Toraja	147 602	137 577	285 179

Sumber/*Source*: BPS, Hasil Proyeksi Penduduk Interim 2020-2023 (Pertengahan tahun/Juni)
BPS-Statistics Indonesia, The result of Interim Population Projection 2020-2023 (mid year/June)

3.2 KETENAGAKERJAAN EMPLOYMENT

Tabel 3.2.1 Jumlah Penduduk¹ Berumur 15 Tahun Keatas Menurut Jenis Kegiatan Selama Seminggu yang Lalu dan Jenis Kelamin di Kabupaten Tana Toraja, 2021
Population¹ Aged 15 Years and Over by Type of Activity During The Previous Week and Sex in Tana Toraja Regency, 2021

Kegiatan Utama <i>Main Activity</i>	Jenis Kelamin/Sex		
	Laki-Laki <i>Male</i>	Perempuan <i>Female</i>	Laki-laki+Perempuan <i>Male+Female</i>
(1)	(2)	(3)	(4)
Angkatan Kerja <i>Economically Active</i>	70 651	63 992	134 643
Bekerja/ <i>Working</i>	67 314	63 169	130 483
Pengangguran Terbuka <i>Unemployment</i>	3 337	823	4 160
Bukan Angkatan Kerja <i>Not Economically Active</i>	16 785	21 203	37 988
Sekolah/ <i>Attending School</i>	5 356	5 131	10 487
Mengurus Rumah Tangga <i>Housekeeping</i>	5 505	12 666	18 171
Lainnya/ <i>Others</i>	5 924	3 406	9 330
Jumlah/Total	87 436	85 195	172 631
Tingkat Partisipasi Angkatan Kerja <i>Economically Active Participation Rate</i>	80,80	75,11	77,99
Tingkat Pengangguran Terbuka <i>Unemployment Rate</i>	4,72	1,29	3,09

Catatan/Note: ¹ Penghitungan dengan menggunakan penimbang hasil proyeksi SUPAS 2015/ *The calculation uses the results of the 2015 SUPAS projection*

Sumber/Source: BPS, Survei Angkatan Kerja Nasional (Sakernas) Agustus/BPS-Statistics Indonesia, August National Labor Force Survey

Tabel
Table 3.2.2

Penduduk¹ Berumur 15 Tahun ke Atas Menurut Pendidikan Tertinggi yang Ditamatkan dan Jenis Kegiatan Selama Seminggu yang Lalu di Kabupaten Tana Toraja, 2021

Population¹ 15 Years of Age and Over by Educational Attainment and Type of Activity During the Previous Week in Tana Toraja Regency, 2021

Pendidikan Tertinggi yang Ditamatkan ² <i>Educational Attainment²</i>	Angkatan Kerja/ <i>Economically Active</i>			Persentase Bekerja terhadap Angkatan Kerja <i>Percentage of Working to Economically Active</i>
	Bekerja <i>Working</i>	Pengangguran ³ <i>Unemployment³</i>	Jumlah Angkatan Kerja <i>Total of Economically Active</i>	
(1)	(2)	(3)	(4)	(5)
0	47 544	501	48 045	98,96
1	29 474	552	30 026	98,16
2	39 571	2 314	41 885	94,48
3	13 894	793	14 687	94,60
Jumlah/Total	130 483	4 160	134 643	96,91

Lanjutan Tabel/Continued Table 3.2.2

Pendidikan Tertinggi yang Ditamatkan ¹ <i>Educational Attainment¹</i>	Bukan Angkatan Kerja <i>Not Economically Active</i>	Jumlah Total	Persentase Angkatan Kerja terhadap Penduduk Usia Kerja <i>Percentage of Economically Active to Working Age Population</i>
(1)	(6)	(7)	(8)
0	11 856	59 901	80,21
1	8 274	38 300	78,40
2	10 806	52 691	79,49
3	7 052	21 739	67,56
Jumlah/Total	37 988	172 631	77,99

Catatan/Note: ¹ Penghitungan dengan menggunakan penimbang hasil proyeksi SUPAS 2015/ *The calculation uses the results of the 2015 SUPAS projection*

- ²
0. ≤ Sekolah Dasar (SD)/≤ *Primary School*
 1. Sekolah Menengah Pertama/*Junior High School*
 2. Sekolah Menengah Atas/*Senior High School*
 3. Perguruan Tinggi/*Collage*

- ³
1. Mencari pekerjaan/*Looking for work*
 2. Mempersiapkan usaha/*Establishing a new business/firm*
 3. Merasa tidak mungkin mendapat pekerjaan/*Feeling hopeless in looking for work (discouraged job seekers)*
 4. Sudah punya pekerjaan tetapi belum mulai bekerja/*Having job already but not starting to work yet*

Sumber/Source: BPS, Survei Angkatan Kerja Nasional (Sakernas) Agustus/BPS-Statistics Indonesia, August National Labor Force Survey

Tabel
Table 3.2.3

Penduduk¹ Berumur 15 Tahun Ke Atas yang Bekerja Selama Seminggu yang Lalu Menurut Status Pekerjaan Utama dan Jenis Kelamin di Kabupaten Tana Toraja, 2021
Population¹ 15 Years of Age and Over who Worked During The Previous Week by Main Employment Status and Sex in Tana Toraja Regency, 2021

Status Pekerjaan Utama <i>Main Employment Status</i>	Laki-Laki <i>Male</i>	Perempuan <i>Female</i>	Jumlah <i>Total</i>
(1)	(2)	(3)	(4)
Berusaha sendiri <i>Own account worker</i>	7 421	6 515	13 936
Berusaha dibantu buruh tidak tetap/buruh tidak dibayar <i>Employer assisted by temporary worker/unpaid worker</i>	29 236	19 440	48 676
Berusaha dibantu buruh tetap/buruh dibayar <i>Employer assisted by permanent worker/paid worker</i>	1 682	0	1 682
Buruh/Karyawan/Pegawai/ <i>Employee</i>	7 214	6 127	13 341
Pekerja bebas pertanian <i>Agricultural casual worker</i>	2 922	2 977	5 899
Pekerja bebas non pertanian <i>Non-agricultural Casual worker</i>	3 426	0	3 426
Pekerja keluarga/tak dibayar <i>Family worker/unpaid worker</i>	15 413	28 110	43 523
Jumlah/Total	67 314	63 169	130 483

Catatan/Note: ¹ Penghitungan dengan menggunakan penimbang hasil proyeksi SUPAS 2015/ *The calculation uses the results of the 2015 SUPAS projection*

Sumber/Source: BPS, Survei Angkatan Kerja Nasional (Sakernas) Agustus/BPS-Statistics Indonesia, August National Labor Force Survey

Tabel
Table 3.2.4

Penduduk¹ Berumur 15 Tahun Ke Atas yang Bekerja Selama Seminggu yang Lalu Menurut Lapangan Pekerjaan Utama dan Jenis Kelamin di Kabupaten Tana Toraja, 2021
Population¹ 15 Years of Age and Over who Worked During The Previous Week by Main Industry and Sex in Tana Toraja Regency, 2021

Lapangan Pekerjaan Utama <i>Main Industry</i>	Laki-Laki <i>Male</i>	Perempuan <i>Female</i>	Jumlah <i>Total</i>
(1)	(2)	(3)	(4)
Pertanian/ <i>Agriculture</i>	51 286	53 062	104 348
Manufaktur/ <i>Manufacture</i>	8 138	983	9 121
Jasa-jasa/ <i>Services</i>	7 890	9 124	17 014
Jumlah/Total	67 314	63 169	130 483

Catatan/Note: ¹ Penghitungan dengan menggunakan penimbang hasil proyeksi SUPAS 2015/ *The calculation uses the results of the 2015 SUPAS projection*

Sumber/Source: BPS, Survei Angkatan Kerja Nasional (Sakernas) Agustus/BPS-Statistics Indonesia, August National Labor Force Survey

Tabel
Table 3.2.5

Penduduk¹ Berumur 15 Tahun Ke Atas yang Bekerja Selama Seminggu yang Lalu Menurut Golongan Umur dan Jenis Kelamin di Kabupaten Tana Toraja, 2021
Population¹ 15 Years of Age and Over who Worked During The Previous Week by Age Group and Sex in Tana Toraja Regency, 2021

Golongan Umur Age Group	Laki-Laki Male	Perempuan Female	Jumlah Total
(1)	(2)	(3)	(4)
15 -19	5 098	4 691	9 789
20 - 24	4 639	3 724	8 363
25 - 29	3 599	4 303	7 902
30 - 34	7 186	7 190	14 376
35 - 39	8 222	6 797	15 019
40 - 44	8 502	6 864	15 366
45 - 49	6 938	6 236	13 174
50 - 54	6 176	6 213	12 389
55 - 59	5 990	5 946	11 936
60+	10 964	11 205	22 169
Jumlah/Total	67 314	63 169	130 483

Catatan/Note: ¹ Penghitungan dengan menggunakan penimbang hasil proyeksi SUPAS 2015/ *The calculation uses the results of the 2015 SUPAS projection*

Sumber/Source: BPS, Survei Angkatan Kerja Nasional (Sakernas) Agustus/BPS-Statistics Indonesia, August National Labor Force Survey

Tabel
Table 3.2.6

Penduduk¹ Berumur 15 Tahun Ke Atas yang Bekerja Selama Seminggu yang Lalu Menurut Pendidikan Tertinggi Yang Ditamatkan dan Jenis Kelamin di Kabupaten Tana Toraja, 2021
Population¹ 15 Years of Age and Over who Worked During The Previous Week by Education Attainment and Sex in Tana Toraja Regency, 2021

Pendidikan Tertinggi Yang Ditamatkan <i>Education Attainment</i>	Laki-Laki <i>Male</i>	Perempuan <i>Female</i>	Jumlah <i>Total</i>
(1)	(2)	(3)	(4)
Tidak / Belum Pernah Sekolah dan Tidak / Belum / Tamat SD <i>No Schooling and Did Not Complete / Not Yet Completed / Completed Primary School</i>	23 754	23 790	47 544
Sekolah Menengah Pertama <i>Junior High School</i>	16 652	12 822	29 474
Sekolah Menengah Atas <i>Senior High School</i>	11 639	11 918	23 557
Sekolah Menengah Kejuruan <i>Vocational High School</i>	9 941	6 073	16 014
Diploma I/ II/ III Akademi <i>Diploma I/ II/ III Academy</i>	741	2 617	3 358
Universitas <i>University</i>	4 587	5 949	10 536
Jumlah/Total	67 314	63 169	130 483

Catatan/Note: ¹ Penghitungan dengan menggunakan penimbang hasil proyeksi SUPAS 2015/ *The calculation uses the results of the 2015 SUPAS projection*

Sumber/Source: BPS, Survei Angkatan Kerja Nasional (Sakernas) Agustus/BPS-Statistics Indonesia, August National Labor Force Survey

Tabel
Table 3.2.7

Penduduk¹ Berumur 15 Tahun Ke Atas yang Bekerja Selama Seminggu yang Lalu Menurut Jenis Pekerjaan Utama dan Jenis Kelamin di Kabupaten Tana Toraja, 2021
Population¹ 15 Years of Age and Over who Worked During The Previous Week by Main Occupation and Sex in Tana Toraja Regency, 2021

Jenis Pekerjaan Utama <i>Main Occupation</i>	Laki-Laki <i>Male</i>	Perempuan <i>Female</i>	Jumlah <i>Total</i>
(1)	(2)	(3)	(4)
0 / 1 Tenaga Profesional, Teknisi, Dan Yang Sejenis <i>Professional, Technical And Related Workers</i>	1 709	4 487	6 196
2 Tenaga Kepemimpinan Dan Ketatalaksanaan <i>Administrative And Managerial Workers</i>	1 046	105	1 151
3 Tenaga Tata Usaha Dan Yang Sejenis <i>Clerical And Related Workers</i>	901	794	1 695
4 Tenaga Tata Usaha Penjualan <i>Sales Workers</i>	2 283	3 001	5 284
5 Tenaga Usaha Jasa <i>Services Workers</i>	169	602	771
6 Tenaga Usaha Pertanian, Kehutanan, Perburuan Dan Perikanan <i>Animal Husbandry, Forestry Workers, Fisherman And Hunters</i>	51 032	52 501	103 533
7 / 8 / 9 Tenaga Produksi, Operator Alat – Alat Angkutan Dan Pekerja Kasar <i>Related Workers, Transport Equipment Operators And Laborers</i>	10 174	1 679	11 853
X/ 00 Lainnya <i>Others</i>	-	-	-
Jumlah/Total	67 314	63 169	130 483

Catatan/Note: ¹ Penghitungan dengan menggunakan penimbang hasil proyeksi SUPAS 2015/ *The calculation uses the results of the 2015 SUPAS projection*

Sumber/Source: BPS, Survei Angkatan Kerja Nasional (Sakernas) Agustus/BPS-Statistics Indonesia, August National Labor Force Survey

Tabel
Table 3.2.8**Penduduk¹ Berumur 15 Tahun Ke Atas yang Bekerja Selama Seminggu yang Lalu Menurut Jumlah Jam Kerja Seluruhnya dan Jenis Kelamin di Kabupaten Tana Toraja, 2021****Population¹ 15 Years of Age and Over who Worked During The Previous Week by Total Working Hours and Sex in Tana Toraja Regency, 2021**

Jumlah Jam Kerja Seluruhnya <i>Total Working Hours</i>	Laki-Laki <i>Male</i>	Perempuan <i>Female</i>	Jumlah <i>Total</i>
(1)	(2)	(3)	(4)
0 ^{*)}	2 107	1 922	4 029
1 - 7	3 582	5 316	8 898
8 - 14	7 909	17 689	25 598
15 - 24	14 284	15 961	30 245
25 - 34	14 078	10 681	24 759
35 +	25 354	11 600	36 954
Jumlah/Total	67 314	63 169	130 483

Catatan/Note: ^{*)}Sementara Tidak Bekerja/ *Temporarily Not Working*¹ Penghitungan dengan menggunakan penimbang hasil proyeksi SUPAS 2015/ *The calculation uses the results of the 2015 SUPAS projection*

Sumber/Source: BPS, Survei Angkatan Kerja Nasional (Sakernas) Agustus/BPS-Statistics Indonesia, August National Labor Force Survey

SOSIAL DAN KESEJAHTERAAN

Social and Welfare

Statistik Pendidikan,

Jumlah Sekolah

SD/MI : 229

SMP/MTs : 88

SMA/MA/SMK : 49




Jumlah Murid

SD/MI : 28.792

SMP/MTs : 15.134

SMA/MA/SMK : 16.653



Jumlah Guru

SD/MI : 2.283

SMP/MTs : 1.226

SMA/MA/SMK : 1.051



Sumber: Kementerian Pendidikan dan Kebudayaan, Kementerian Agama

Rasio Guru : Murid

SD
1 : 13

SMP
1 : 12

SMA
1 : 16

“

Berdasarkan rasio murid terhadap guru, secara rata-rata beban guru tidak terlalu berat untuk melakukan pendampingan belajar



PENJELASAN TEKNIS**TECHNICAL NOTES**

1. Jalur Pendidikan di Indonesia terdiri atas 1) pendidikan formal, 2) pendidikan nonformal, dan 3) pendidikan informal yang ketiganya dapat saling melengkapi dan memperkaya (Undang-Undang No. 20 Tahun 2013 tentang Sistem Pendidikan Nasional).
 2. Jenjang Pendidikan Formal terdiri atas pendidikan dasar, pendidikan menengah, dan pendidikan tinggi. Jenis pendidikan yang diajarkan mencakup pendidikan umum, kejuruan, akademik, profesi, vokasi, keagamaan, dan khusus.
 - a. Pendidikan Dasar berbentuk Sekolah Dasar (SD) dan Madrasah Ibtidaiyah (MI) atau bentuk lain yang sederajat serta Sekolah Menengah Pertama (SMP) dan Madrasah Tsanawiyah (MTs), atau bentuk lain yang sederajat.
 - b. Pendidikan Menengah berbentuk Sekolah Menengah Atas (SMA), Madrasah Aliyah (MA), Sekolah Menengah Kejuruan (SMK), dan Madrasah Aliyah Kejuruan (MAK), atau bentuk lain yang sederajat.
 - c. Pendidikan Tinggi merupakan jenjang pendidikan setelah pendidikan menengah yang mencakup program pendidikan diploma, sarjana, magister, spesialis, dan doktor yang
1. *The Education System in Indonesia consists of 1) a formal education, 2) non-formal education, and 3) informal education that all three can be complementary and enriching (Law No. 20 Year 2013 about The National Education System).*
 2. *The Formal Education Level consists of primary education, secondary education, and high education. The kind of education that taught consists of general education, vocational, academic, professional, religious, and specific education.*
 - a. *The Primary Education consists of Elementary School and Islamic Elementary School or other equivalent forms and Junior High School and MTs, or other equivalent forms.*
 - b. *The Secondary Education consists of the senior high school, MA, Vocational School, and Vocational Madrasah Aliyah, or other equivalent forms.*
 - c. *The High Education consists of the education level after the secondary education that consists of diplomas, bachelor, master, specialist, and doctoral degrees that are held by the college. The colleges can be academy, polytechnic, high school, institute, or university.*

diselenggarakan oleh perguruan tinggi. Perguruan tinggi dapat berbentuk akademi, politeknik, sekolah tinggi, institut, atau universitas.

3. Rumah Sakit adalah tempat pemeriksaan dan perawatan kesehatan, biasanya berada di bawah pengawasan dokter/tenaga medis, yang melayani penderita yang sakit untuk berobat rawat jalan atau rawat inap.
 4. Rumah Sakit Bersalin adalah rumah sakit khusus untuk persalinan, dilengkapi pelayanan spesialis pemeriksaan kehamilan, persalinan, rawat inap dan rawat jalan ibu dan anak yang berada di bawah pengawasan dokter spesialis kandungan.
 5. Rumah Bersalin adalah sarana pelayanan kesehatan dengan izin sebagai rumah bersalin, dilengkapi pelayanan pemeriksaan kehamilan, persalinan serta pemeriksaan ibu dan anak yang berada di bawah pengawasan bidan senior.
 6. Poliklinik adalah sarana kesehatan yang dipakai untuk pelayanan berobat jalan, biasanya berada di bawah pengawasan dokter/tenaga medis.
3. *Hospital is a place for health check, usually controlled/supervised by doctors/medical personnel to serve the ill patients to get outpatient or inpatient treatment services.*
 4. *Maternity Hospital is a specialized hospital for childbirth, has specialist inspection service to pregnancy, childbirth, hospitalization and outpatient for mothers and children that is under the supervision of an obstetrician.*
 5. *Maternity House is health care facility with a license as a maternity house, equipped with prenatal care, childbirth and examination of mothers and children which is under the supervision of a senior midwife.*
 6. *Polyclinic is a health facility in which to get outpatient services, usually under the control of doctor/medical personnel.*

7. Puskesmas (Pusat Kesehatan Masyarakat) adalah unit pelaksana teknis dinas kesehatan kabupaten/ kota yang mempunyai fungsi utama sebagai penyelenggara pelayanan kesehatan tingkat pertama. Wilayah kerja puskesmas maksimal adalah satu kecamatan dan untuk dapat menjangkau wilayah kerjanya, puskesmas mempunyai jaringan pelayanan yang meliputi unit Puskesmas Pembantu (Pustu), unit Puskesmas Keliling (Puskel), dan unit bidan desa/komunitas (Peraturan Menteri Kesehatan RI No. 75 Tahun 2014 Tentang Pusat Kesehatan Masyarakat).
7. *Public Health Center is technical implementation unit of regency health department that have the primary function as a first-level health care providers. The working area standard of public health center is one district and to reach their working areas, public health centers have a service network covering subsidiary of public health center, mobile public health center units, and midwife units (Regulation of the Minister of Health of Indonesia Number 75 Year 2014 about Public Health Center).*
8. Apotek adalah suatu tempat tertentu yang digunakan untuk melakukan pekerjaan kefarmasian, dan penyaluran/ penjualan obat atau bahan farmasi dan perbekalan kesehatan lainnya kepada masyarakat yang dikelola oleh tenaga apoteker (Peraturan Menteri Kesehatan RI No. 1332 Tahun 2002 Tentang Perubahan Atas Peraturan Menteri Kesehatan RI No. 922/MENKES/PER/X/1993 Tentang Ketentuan dan Tata Cara Pemberian Izin Apotek).
8. *Pharmacy is a specific place that is used for pharmaceutical jobs, and distribution/sale of drugs/ pharmaceuticals and other medical supplies to people that are administered by trained pharmacist (Regulation of the Minister of Health of Indonesia Number 1332 Year 2002 about the Changes of Regulation of the Minister of Health of Indonesia Number 922/MENKES/PER/X/1993 about Pro-vision and Procedures for Administration of Licensed Pharmacies).*

9. Untuk mengukur kemiskinan, BPS menggunakan konsep kemampuan memenuhi kebutuhan dasar (basic needs approach). Dengan pendekatan ini, kemiskinan dipandang sebagai ketidakmampuan dari sisi ekonomi untuk memenuhi kebutuhan dasar makanan dan bukan makanan yang diukur dari sisi pengeluaran. Metode yang digunakan adalah menghitung Garis Kemiskinan (GK), yang terdiri dari dua komponen yaitu Garis Kemiskinan Makanan (GKM) dan Garis Kemiskinan Non-Makanan (GKNM). Penghitungan Garis Kemiskinan dilakukan secara terpisah untuk daerah perkotaan dan perdesaan.
 10. Penduduk miskin adalah penduduk yang memiliki rata-rata pengeluaran per kapita per bulan di bawah Garis Kemiskinan.
 11. Garis Kemiskinan Makanan (GKM) merupakan nilai pengeluaran kebutuhan minimum makanan yang disetarakan dengan 2.100 kkalori per kapita per hari. Garis Kemiskinan Non-Makanan (GKNM) adalah kebutuhan minimum untuk perumahan, sandang, pendidikan, kesehatan, dan kebutuhan dasar lainnya.
9. *To measure poverty, BPS-Statistics Indonesia has used the concept of basic needs approach. Therefore, poverty is viewed as economic inability to fulfill food and non-food basic needs which are measured by consumption/expenditure. The method used is calculating poverty line, which consists of two components that are Food Poverty Line (FPL) and Non-Food Poverty Line (NFPL). The poverty line was calculated separately for urban and rural areas.*
 10. *A person whose expenditure per capita per month is below the poverty line is considered to be poor.*
 11. *The Food Poverty Line refers to the daily minimum requirement of 2,100 kcal per capita per day. The Non-Food Poverty Line refers to the minimum requirement for household necessities for clothing, education, health, and other basic individual needs.*

12. Ukuran Kemiskinan

- a. Head Count Index (HCI-P0) adalah persentase penduduk miskin yang berada di bawah Garis Kemiskinan (GK).
- b. Indeks Kedalaman Kemiskinan (PovertyGapIndex-P1) merupakan ukuran rata-rata kesenjangan pengeluaran masing-masing penduduk miskin terhadap garis kemiskinan. Semakin tinggi nilai indeks, semakin jauh rata-rata pengeluaran penduduk dari garis kemiskinan.
- c. Indeks Keparahan Kemiskinan (Poverty Severity Index-P2) memberikan gambaran mengenai penyebaran pengeluaran di antara penduduk miskin. Semakin tinggi nilai indeks, semakin tinggi ketimpangan pengeluaran di antara penduduk miskin.

12. Poverty Measures

- a. *Head Count Index (HCI-P0) simply measures the percentage of the population that is counted as poor, often denoted by P0.*
- b. *Poverty Gap Index-P1 measures the extent to which individuals fall below the poverty line (the poverty gaps) as a proportion of the poverty line. Higher value of the index shows that the gap between average expenditure of the poor and the poverty line is wider.*
- c. *Poverty Severity Index-P2 describes inequality among the poor. This is simply a weighted sum of poverty gaps (as a proportion of the poverty line), where the weights are the proportionate poverty gaps themselves. Hence, by squaring the poverty gap index, the measure implicitly puts more weight on observations that fall well below the poverty line. Higher value of the index shows that inequality among the poor is higher.*

ULASAN

Kabupaten Tana Toraja memiliki 35 dokter, 115 perawat, dan 214 bidan. Pada tahun 2021, satu orang dokter di Tana Toraja dapat melayani paling banyak 8.148 penduduk, satu orang perawat dapat melayani 2.480 penduduk.

Upaya yang dapat dilakukan melalui penyediaan fasilitas kesehatan yang merata dan akses yang mudah. Tercatat pada tahun 2021, terdapat 3 rumah sakit umum, 1 rumah sakit bersalin, 22 puskesmas, 4 klinik/balai kesehatan, 332 posyandu, dan 93 polindes yang tersebar di 19 kecamatan.

Hasil dari SUSENAS Maret 2021 menunjukkan garis kemiskinan Kabupaten Tana Toraja berada pada angka 350.220 rupiah dengan persentase penduduk miskin sebesar 10,29 persen.

DESCRIPTION

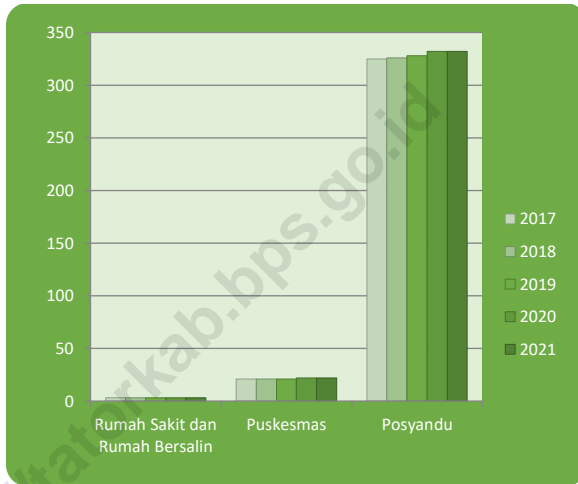
Tana Toraja Regency has 35 doctors, 115 nurses, and 214 midwives. In 2021, one doctor in Tana Toraja Regency can serve maximum of 8,148 residents, one nurse can serve 2,480 residents.

Efforts that can be made through the provision of equitable health facilities and easy access. In 2021, there were 3 public hospitals, 1 maternity hospital, 22 health centers, 4 medical clinic, 332 integrated service post, and 93 village maternity cottage spread across 19 sub-districts.

Result of National Socio Economic Survey March 2021 showed that the poverty line in 20120 is 336,877 rupiahs and the percentage of poor people is 10.12 percent.

Gambar 4.1
Figures

Perkembangan Jumlah Fasilitas Kesehatan di Kabupaten Tana Toraja, 2017-2021
Number of Health Facilities in Tana Toraja, 2017-2021



Sumber/Source : Dinas Kesehatan Kabupaten Tana Toraja/Health Service of Tana Toraja

4.1 PENDIDIKAN EDUCATION

Tabel 4.1.1 Jumlah Sekolah, Guru, dan Murid Taman Kanak-Kanak (TK) di Bawah Kementerian Pendidikan dan Kebudayaan Menurut Kecamatan di Kabupaten Tana Toraja, 2020/2021 dan 2021/2022
Number of Schools, Teachers, and Pupils in Kindergarten Under The Ministry of Education and Culture by Subdistrict in Tana Toraja Regency, 2020/2021 and 2021/2022

Kecamatan Subdistrict	Sekolah/Schools					
	Negeri/Public		Swasta/Private		Jumlah/Total	
	2020/2021	2021/2022	2020/2021	2021/2022	2020/2021	2021/2022
(1)	(2)	(3)	(4)	(5)	(6)	(7)
Bongkaradeng	-	-	-	-	-	-
Simbuang	-	-	-	-	-	-
Rano	-	-	2	2	2	2
Mappak	-	-	3	3	3	3
Mengkendek	-	-	19	20	19	20
Gandangbatu Sillanan	1	1	12	13	13	14
Sanggalla	-	-	5	5	5	5
Sanggalla Selatan	-	-	6	6	6	6
Sanggalla Utara	-	-	4	4	4	4
Makale	-	-	17	16	17	16
Makale Selatan	-	-	4	4	4	4
Makale Utara	-	-	7	8	7	8
Saluputti	-	-	2	3	2	3
Bittuang	-	-	3	3	3	3
Rembon	-	-	6	6	6	6
Masanda	-	-	1	1	1	1
Malimbong Balepe	-	-	2	2	2	2
Rantetayo	-	-	10	11	10	11
Kurra	-	-	3	2	3	2
Tana Toraja	1	1	106	109	107	110

Lanjutan Tabel/*Continued Table 4.1.1*

Kecamatan Subdistrict	Guru ¹ /Teachers ¹					
	Negeri/Public		Swasta/Private		Jumlah/Total	
	2020/2021	2021/2022	2020/2021	2021/2022	2020/2021	2021/2022
(1)	(8)	(9)	(10)	(11)	(12)	(13)
Bongkaradeng	-	-	-	-	-	-
Simbuang	-	-	-	-	-	-
Rano	-	-	5	5	5	5
Mappak	-	-	9	9	9	9
Mengkendek	-	-	38	37	38	37
Gandangbatu Sillanan	5	2	32	31	37	33
Sanggalla	-	-	12	11	12	11
Sanggalla Selatan	-	-	13	11	13	11
Sanggalla Utara	-	-	11	11	11	11
Makale	-	-	69	63	69	63
Makale Selatan	-	-	17	15	17	15
Makale Utara	-	-	11	15	11	15
Saluputti	-	-	7	8	7	8
Bittuang	-	-	9	9	9	9
Rembon	-	-	16	13	16	13
Masanda	-	-	2	2	2	2
Malimbong Balepe	-	-	4	3	4	3
Rantetayo	-	-	26	23	26	23
Kurra	-	-	10	7	10	7
Tana Toraja	5	2	291	273	296	275

Lanjutan Tabel/Continued Table 4.1.1

Kecamatan Subdistrict	Murid/Students					
	Negeri/Public		Swasta/Private		Jumlah/Total	
	2020/2021	2021/2022	2020/2021	2021/2022	2020/2021	2021/2022
(1)	(14)	(15)	(16)	(17)	(18)	(19)
Bongkaradeng	-	-	-	-	-	-
Simbuang	-	-	-	-	-	-
Rano	-	-	33	49	33	49
Mappak	-	-	104	55	104	55
Mengkendek	-	-	430	457	430	457
Gandangbatu Sillanan	44	25	310	283	354	308
Sangalla	-	-	118	111	118	111
Sangalla Selatan	-	-	123	114	123	114
Sangalla Utara	-	-	123	97	123	97
Makale	-	-	675	592	675	592
Makale Selatan	-	-	83	94	83	94
Makale Utara	-	-	162	170	162	170
Saluputti	-	-	60	41	60	41
Bittuang	-	-	80	84	80	84
Rembon	-	-	206	175	206	175
Masanda	-	-	23	24	23	24
Malimbong Balepe	-	-	35	24	35	24
Rantetayo	-	-	194	188	194	188
Kurra	-	-	48	30	48	30
Tana Toraja	44	25	2 807	2 588	2 851	2 613

Catatan/Note: ¹ Jumlah guru termasuk kepala sekolah dan guru/The total of teachers including headmaster and teacher

Sumber/Source: 2020/2021 - Kementerian Pendidikan dan Kebudayaan, Data Semester Ganjil/Ministry of Educations and Culture, odd semester data

2020/2021 - Kementerian Pendidikan, Kebudayaan, Riset, dan Teknologi, Sistem Data Pokok Pendidikan, data semester ganjil 2021/ Ministry of Education, Culture, Research, and Technology, Basic Education Data System, odd semester 2021

Tabel
Table 4.1.2

**Jumlah Sekolah, Guru, dan Murid Raudatul Athfal (RA)
di Bawah Kementerian Agama Menurut Kecamatan di
Kabupaten Tana Toraja, 2020/2021 dan 2021/2022**
*Number of Schools, Teachers, and Pupils in Raudatul Athfal
(RA) Under The Ministry of Religious Affairs by Subdistrict in
Tana Toraja Regency, 2020/2021 and 2021/2022*

Kecamatan Subdistrict	Sekolah/Schools		Guru/Teachers		Murid/Pupils	
	2020/2021	2021/2022	2020/2021	2021/2022	2020/2021	2021/2022
(1)	(2)	(3)	(4)	(5)	(6)	(7)
Bongkaradeng	-	-	-	-	-	-
Simbuang	-	-	-	-	-	-
Rano	-	-	-	-	-	-
Mappak	-	-	-	-	-	-
Mengkendek	1	1	6	1	19	17
Gandangbatu Sillanan	2	2	7	6	35	20
Sangalla	-	-	-	-	-	-
Sangalla Selatan	-	-	-	-	-	-
Sangalla Utara	-	-	-	-	-	-
Makale	-	-	-	-	-	-
Makale Selatan	-	-	-	-	-	-
Makale Utara	-	-	-	-	-	-
Saluputti	-	-	-	-	-	-
Bittuang	-	-	-	-	-	-
Rembon	1	1	1	1	15	18
Masanda	-	-	-	-	-	-
Malimbong Balepe	-	-	-	-	-	-
Rantetayo	1	1	1	2	20	17
Kurra	-	-	-	-	-	-
Tana Toraja	5	5	15	10	89	72

Catatan/Note: Seluruh Raudatul Athfal (RA) berstatus swasta/ All Raudatul Athfal (RA) are private

Sumber/Source: Kementerian Agama, EMIS, data semester ganjil/ Ministry of Religious Affairs, EMIS, odd semester

Tabel
Table 4.1.3**Jumlah Sekolah, Guru, dan Murid Sekolah Dasar (SD)
di Bawah Kementerian Pendidikan dan Kebudayaan
Menurut Kecamatan di Kabupaten Tana Toraja, 2020/2021
dan 2021/2022****Number of Schools, Teachers, and Pupils in Primary Schools
Under The Ministry of Education and Culture by Subdistrict
in Tana Toraja Regency, 2020/2021 and 2021/2022**

Kecamatan Subdistrict	Sekolah/Schools					
	Negeri/Public		Swasta/Private		Jumlah/Total	
	2020/2021	2021/2022	2020/2021	2021/2022	2020/2021	2021/2022
(1)	(2)	(3)	(4)	(5)	(6)	(7)
Bongkaradeng	10	10	-	-	10	10
Simbuang	7	7	3	3	10	10
Rano	8	8	-	-	8	8
Mappak	8	8	3	3	11	11
Mengkendek	25	25	-	-	25	25
Gandangbatu Sillanan	15	15	-	-	15	15
Sangalla	6	6	-	-	6	6
Sangalla Selatan	9	9	-	-	9	9
Sangalla Utara	9	9	-	-	9	9
Makale	13	13	3	3	16	16
Makale Selatan	11	11	-	-	11	11
Makale Utara	8	8	-	-	8	8
Saluputti	9	9	-	-	9	9
Bittuang	19	19	-	-	19	19
Rembon	17	17	-	-	17	17
Masanda	8	8	-	-	8	8
Malimbong Balepe	9	9	-	-	9	9
Rantetayo	11	11	-	-	11	11
Kurra	8	8	1	1	9	9
Tana Toraja	210	210	10	10	220	220

Lanjutan Tabel/*Continued Table 4.1.3*

Kecamatan Subdistrict	Guru/Teachers					
	Negeri/Public		Swasta/Private		Jumlah/Total	
	2020/2021	2021/2022	2020/2021	2021/2022	2020/2021	2021/2022
(1)	(8)	(9)	(10)	(11)	(12)	(13)
Bongkaradeng	84	77	-	-	84	77
Simbuang	88	76	26	25	114	101
Rano	81	79	-	-	81	79
Mappak	91	83	22	23	113	106
Mengkendek	275	254	-	-	275	254
Gandangbatu Sillanan	178	165	-	-	178	165
Sangalla	65	53	-	-	65	53
Sangalla Selatan	72	68	-	-	72	68
Sangalla Utara	90	84	-	-	90	84
Makale	176	155	48	57	224	212
Makale Selatan	121	103	-	-	121	103
Makale Utara	86	87	-	-	86	87
Saluputti	87	80	-	-	87	80
Bittuang	166	148	-	-	166	148
Rembon	182	170	-	-	182	170
Masanda	86	82	-	-	86	82
Malimbong Balepe	109	100	-	-	109	100
Rantetayo	118	105	-	-	118	105
Kurra	72	68	-	8	72	76
Tana Toraja	2 227	2 037	96	113	2 323	2 150

Lanjutan Tabel/Continued Table 4.1.3

Kecamatan Subdistrict	Murid/Pupils					
	Negeri/Public		Swasta/Private		Jumlah/Total	
	2020/2021	2021/2022	2020/2021	2021/2022	2020/2021	2021/2022
(1)	(14)	(15)	(16)	(17)	(18)	(19)
Bongkaradeng	754	740	-	-	754	740
Simbuang	605	561	190	180	795	741
Rano	581	569	-	-	581	569
Mappak	543	538	152	140	695	678
Mengkendek	3 464	3 378	-	-	3 464	3 378
Gandangbatu Sillanan	2 098	2 026	-	-	2 098	2 026
Sanggalla	711	694	-	-	711	694
Sanggalla Selatan	962	924	-	-	962	924
Sanggalla Utara	821	764	-	-	821	764
Makale	2 678	2 667	1 236	1 200	3 914	3 867
Makale Selatan	1 948	1 878	-	-	1 948	1 878
Makale Utara	1 299	1 260	-	-	1 299	1 260
Saluputti	1 191	1 190	-	-	1 191	1 190
Bittuang	2 154	2 135	-	-	2 154	2 135
Rembon	2 481	2 424	-	-	2 481	2 424
Masanda	822	785	-	-	822	785
Malimbong Balepe	1 062	1 003	-	-	1 062	1 003
Rantetayo	1 442	1 413	-	-	1 442	1 413
Kurra	900	899	70	74	970	973
Tana Toraja	26 516	25 848	1 648	1 594	28 164	27 442

Catatan/Note: ¹ Jumlah guru termasuk kepala sekolah dan guru/The total of teachers including headmaster and teacher
 Sumber/Source: 2020/2021 - Kementerian Pendidikan dan Kebudayaan, Sistem Data Pokok Pendidikan, data semester ganjil/ Ministry of Education and Culture, Basic Education Data System, odd semester
 2020/2021 - Kementerian Pendidikan, Kebudayaan, Riset, dan Teknologi, Sistem Data Pokok Pendidikan, data semester ganjil 2021/ Ministry of Education, Culture, Research, and Technology, Basic Education Data System, odd semester 2021

Tabel
Table 4.1.4**Jumlah Sekolah, Guru, dan Murid Madrasah Ibtidaiyah (MI) di Bawah Kementerian Agama Menurut Kecamatan Menurut Kecamatan di Kabupaten Tana Toraja, 2020/2021 dan 2021/2022****Number of Schools, Teachers, and Pupils in Madrasah Ibtidaiyah (MI) Under The Ministry of Religious Affairs by Subdistrict in Tana Toraja Regency, 2020/2021 and 2021/2022**

Kecamatan Subdistrict	Sekolah/Schools					
	Negeri Public		Swasta Private		Jumlah Total	
	2020/2021	2021/2022	2020/2021	2021/2022	2020/2021	2021/2022
(1)	(2)	(3)	(4)	(5)	(6)	(7)
Bongkaradeng	-	-	-	-	-	-
Simbuang	-	-	-	-	-	-
Rano	1	1	-	-	1	1
Mappak	-	-	-	-	-	-
Mengkendek	1	1	1	1	2	2
Gandangbatu Sillanan	1	1	1	1	2	2
Sangalla	-	-	-	-	-	-
Sangalla Selatan	-	-	-	1	-	1
Sangalla Utara	-	-	-	-	-	-
Makale	1	1	1	1	2	2
Makale Selatan	-	-	-	-	-	-
Makale Utara	-	-	-	-	-	-
Saluputti	-	-	-	-	-	-
Bittuang	-	-	-	-	-	-
Rembon	-	-	1	1	1	1
Masanda	-	-	-	-	-	-
Malimbong Balepe	-	-	-	-	-	-
Rantetayo	-	-	1	-	1	-
Kurra	-	-	-	-	-	-
Tana Toraja	4	4	5	5	9	9

Lanjutan Tabel/Continued Table 4.1.4

Kecamatan Subdistrict	Guru ¹ /Teachers ¹					
	Negeri Public		Swasta Private		Jumlah Total	
	2020/2021	2021/2022	2020/2021	2021/2022	2020/2021	2021/2022
(1)	(8)	(9)	(10)	(11)	(12)	(13)
Bongkaradeng	-	-	-	-	-	-
Simbuang	-	-	-	-	-	-
Rano	9	18	-	-	9	18
Mappak	-	-	-	-	-	-
Mengkendek	23	12	6	14	29	26
Gandangbatu Sillanan	23	23	14	13	37	36
Sangalla	-	-	-	-	-	-
Sangalla Selatan	-	-	7	10	7	10
Sangalla Utara	-	-	-	-	-	-
Makale	20	23	9	9	29	32
Makale Selatan	-	-	-	-	-	-
Makale Utara	-	-	-	-	-	-
Saluputti	-	-	-	-	-	-
Bittuang	-	-	-	-	-	-
Rembon	-	-	10	11	10	11
Masanda	-	-	-	-	-	-
Malimbong Balepe	-	-	-	-	-	-
Rantetayo	-	-	-	-	-	-
Kurra	-	-	-	-	-	-
Tana Toraja	75	76	46	57	121	133

Lanjutan Tabel/*Continued Table 4.1.4*

Kecamatan <i>Subdistrict</i>	Murid/ <i>Pupils</i>					
	Negeri <i>Public</i>		Swasta <i>Private</i>		Jumlah <i>Total</i>	
	2020/2021	2021/2022	2020/2021	2021/2022	2020/2021	2021/2022
(1)	(14)	(15)	(16)	(17)	(18)	(19)
Bongkaradeng	-	-	-	-	-	-
Simbuang	-	-	-	-	-	-
Rano	121	123	-	-	121	123
Mappak	-	-	-	-	-	-
Mengkendek	108	111	35	52	143	163
Gandangbatu Sillanan	244	230	165	154	409	384
Sangalla	-	-	-	-	-	-
Sangalla Selatan	-	-	58	51	58	51
Sangalla Utara	-	-	-	-	-	-
Makale	404	382	119	126	523	508
Makale Selatan	-	-	-	-	-	-
Makale Utara	-	-	-	-	-	-
Saluputti	-	-	-	-	-	-
Bittuang	-	-	-	-	-	-
Rembon	-	-	124	121	124	121
Masanda	-	-	-	-	-	-
Malimbong Balepe	-	-	-	-	-	-
Rantetayo	-	-	-	-	-	-
Kurra	-	-	-	-	-	-
Tana Toraja	877	846	501	504	1 378	1 350

Catatan/*Note*: ...Sumber/*Source*: Kementerian Agama, EMIS, data semester ganjil/ *Ministry of Religious Affairs, EMIS, odd semester*

Tabel
Table 4.1.5

Jumlah Sekolah, Guru, dan Murid Sekolah Menengah Pertama (SMP) di Bawah Kementerian Pendidikan dan Kebudayaan Menurut Kecamatan di Kabupaten Tana Toraja, 2020/2021 dan 2021/2022
Number of Schools, Teachers, and Pupils in Junior High Schools Under The Ministry of Education and Culture by Subdistrict in Tana Toraja Regency, 2020/2021 and 2021/2022

Kecamatan Subdistrict	Sekolah/Schools					
	Negeri/Public		Swasta/Private		Jumlah/Total	
	2020/2021	2021/2022	2020/2021	2021/2022	2020/2021	2021/2022
(1)	(2)	(3)	(4)	(5)	(6)	(7)
Bongkaradeng	5	5	-	-	5	5
Simbuang	4	4	-	-	4	4
Rano	2	2	-	-	2	2
Mappak	5	5	-	-	5	5
Mengkendek	3	3	7	7	10	10
Gandangbatu Sillanan	6	6	2	2	8	8
Sangalla	2	2	1	1	3	3
Sangalla Selatan	3	3	-	-	3	3
Sangalla Utara	-	-	1	1	1	1
Makale	2	2	3	3	5	5
Makale Selatan	4	4	1	1	5	5
Makale Utara	2	2	1	1	3	3
Saluputti	2	2	-	-	2	2
Bittuang	5	5	-	-	5	5
Rembon	6	6	1	1	7	7
Masanda	2	2	-	-	2	2
Malimbong Balepe	5	5	-	-	5	5
Rantetayo	2	2	2	2	4	4
Kurra	3	3	-	-	3	3
Tana Toraja	63	63	19	19	82	82

Lanjutan Tabel/*Continued Table* 4.1.5

Kecamatan Subdistrict	Guru/Teachers					
	Negeri/Public		Swasta/Private		Jumlah/Total	
	2020/2021	2021/2022	2020/2021	2021/2022	2020/2021	2021/2022
(1)	(8)	(9)	(10)	(11)	(12)	(13)
Bongkaradeng	38	41	-	-	38	41
Simbuang	37	46	-	-	37	46
Rano	21	20	-	-	21	20
Mappak	40	48	-	-	40	48
Mengkendek	69	57	90	85	159	142
Gandangbatu Sillanan	109	102	29	23	138	125
Sangalla	41	37	16	12	57	49
Sangalla Selatan	35	37	-	-	35	37
Sangalla Utara	-	-	14	12	14	12
Makale	68	59	63	62	131	121
Makale Selatan	63	58	10	9	73	67
Makale Utara	48	46	7	6	55	52
Saluputti	37	41	-	-	37	41
Bittuang	58	60	-	-	58	60
Rembon	84	85	12	9	96	94
Masanda	22	21	-	-	22	21
Malimbong Balepe	56	59	-	-	56	59
Rantetayo	46	43	8	9	54	52
Kurra	41	40	-	-	41	40
Tana Toraja	913	900	249	227	1 162	1 127

Lanjutan Tabel/Continued Table 4.1.5

Kecamatan Subdistrict	Murid/Pupils					
	Negeri/Public		Swasta/Private		Jumlah/Total	
	2020/2021	2021/2022	2020/2021	2021/2022	2020/2021	2021/2022
(1)	(14)	(15)	(16)	(17)	(18)	(19)
Bongkaradeng	449	390	-	-	449	390
Simbuang	424	382	-	-	424	382
Rano	274	239	-	-	274	239
Mappak	380	346	-	-	380	346
Mengkendek	737	695	1 017	1 013	1 754	1 708
Gandangbatu Sillanan	995	924	233	228	1 228	1 152
Sangalla	544	489	226	259	770	748
Sangalla Selatan	405	383	-	-	405	383
Sangalla Utara	-	-	197	204	197	204
Makale	1 125	1 106	1 324	1 269	2 449	2 375
Makale Selatan	801	780	109	90	910	870
Makale Utara	711	707	28	18	739	725
Saluputti	572	584	-	-	572	584
Bittuang	1 114	1 023	-	-	1 114	1 023
Rembon	1 110	1 180	145	138	1 255	1 318
Masanda	377	384	-	-	377	384
Malimbong Balepe	558	539	-	-	558	539
Rantetayo	588	549	75	91	663	640
Kurra	479	447	-	-	479	447
Tana Toraja	11 643	11 147	3 354	3 310	14 997	14 457

Catatan/Note: ¹ Jumlah guru termasuk kepala sekolah dan guru/The total of teachers including headmaster and teacher
 Sumber/Source: 2020/2021 - Kementerian Pendidikan dan Kebudayaan, Sistem Data Pokok Pendidikan, data semester ganjil/ Ministry of Education and Culture, Basic Education Data System, odd semester
 2020/2021 - Kementerian Pendidikan, Kebudayaan, Riset, dan Teknologi, Sistem Data Pokok Pendidikan, data semester ganjil 2021/ Ministry of Education, Culture, Research, and Technology, Basic Education Data System, odd semester 2021

Tabel
Table 4.1.6**Jumlah Sekolah, Guru, dan Murid Madrasah Tsanawiyah (MTs) di Bawah Kementerian Agama Menurut Kecamatan di Kabupaten Tana Toraja, 2020/2021 dan 2021/2022**
Number of Schools, Teachers, and Pupils in Madrasah Tsanawiyah (MTs) Under The Ministry of Religious Affairs by Subdistrict in Tana Toraja Regency, 2020/2021 and 2021/2022

Kecamatan Subdistrict	Sekolah/Schools					
	Negeri Public		Swasta Private		Jumlah Total	
	2020/2021	2021/2022	2020/2021	2021/2022	2020/2021	2021/2022
(1)	(2)	(3)	(4)	(5)	(6)	(7)
Bongkaradeng	-	-	-	-	-	-
Simbuang	-	-	-	-	-	-
Rano	-	-	1	1	1	1
Mappak	-	-	-	-	-	-
Mengkendek	-	-	1	1	1	1
Gandangbatu Sillanan	1	1	1	1	2	2
Sanggalla	-	-	-	-	-	-
Sanggalla Selatan	-	-	-	-	-	-
Sanggalla Utara	-	-	-	-	-	-
Makale	1	1	-	-	1	1
Makale Selatan	-	-	-	-	-	-
Makale Utara	-	-	-	-	-	-
Saluputti	-	-	-	-	-	-
Bittuang	-	-	-	-	-	-
Rembon	-	-	1	1	1	1
Masanda	-	-	-	-	-	-
Malimbong Balepe	-	-	-	-	-	-
Rantetayo	-	-	-	-	-	-
Kurra	-	-	-	-	-	-
Tana Toraja	2	2	4	4	6	6

Lanjutan Tabel/Continued Table 4.1.6

Kecamatan Subdistrict	Guru/Teachers					
	Negeri Public		Swasta Private		Jumlah Total	
	2020/2021	2021/2022	2020/2021	2021/2022	2020/2021	2021/2022
(1)	(8)	(9)	(10)	(11)	(12)	(13)
Bongkaradeng	-	-	-	-	-	-
Simbuang	-	-	-	-	-	-
Rano	-	-	8	8	8	8
Mappak	-	-	-	-	-	-
Mengkendek	-	-	10	11	10	11
Gandangbatu Sillanan	29	32	14	15	43	47
Sangalla	-	-	-	-	-	-
Sangalla Selatan	-	-	-	-	-	-
Sangalla Utara	-	-	-	-	-	-
Makale	26	26	-	-	26	26
Makale Selatan	-	-	-	-	-	-
Makale Utara	-	-	-	-	-	-
Saluputti	-	-	-	-	-	-
Bittuang	-	-	-	-	-	-
Rembon	-	-	8	7	8	7
Masanda	-	-	-	-	-	-
Malimbong Balepe	-	-	-	-	-	-
Rantetayo	-	-	-	-	-	-
Kurra	-	-	-	-	-	-
Tana Toraja	55	58	40	41	95	99

Lanjutan Tabel/*Continued Table* 4.1.6

Kecamatan <i>Subdistrict</i>	Murid/ <i>Pupils</i>					
	Negeri <i>Public</i>		Swasta <i>Private</i>		Jumlah <i>Total</i>	
	2020/2021	2021/2022	2020/2021	2021/2022	2020/2021	2021/2022
(1)	(14)	(15)	(16)	(17)	(18)	(19)
Bongkaradeng	-	-	-	-	-	-
Simbuang	-	-	-	-	-	-
Rano	-	-	78	67	78	67
Mappak	-	-	-	-	-	-
Mengkendek	-	-	51	47	51	47
Gandangbatu Sillanan	208	190	155	145	363	335
Sangalla	-	-	-	-	-	-
Sangalla Selatan	-	-	-	-	-	-
Sangalla Utara	-	-	-	-	-	-
Makale	200	195	-	-	200	195
Makale Selatan	-	-	-	-	-	-
Makale Utara	-	-	-	-	-	-
Saluputti	-	-	-	-	-	-
Bittuang	-	-	-	-	-	-
Rembon	-	-	39	33	39	33
Masanda	-	-	-	-	-	-
Malimbong Balepe	-	-	-	-	-	-
Rantetayo	-	-	-	-	-	-
Kurra	-	-	-	-	-	-
Tana Toraja	408	385	323	292	731	677

Catatan/*Note*: ...Sumber/*Source*: Kementerian Agama, EMIS, data semester ganjil/ *Ministry of Religious Affairs, EMIS, odd semester*

Tabel
Table 4.1.7

Jumlah Sekolah, Guru, dan Murid Sekolah Menengah Atas (SMA) di Bawah Kementerian Pendidikan dan Kebudayaan Menurut Kecamatan di Kabupaten Tana Toraja, 2020/2021 dan 2021/2022
Number of Schools, Teachers, and Pupils in Senior High Schools Under The Ministry of Education and Culture by Subdistrict in Tana Toraja Regency, 2020/2021 and 2021/2022

Kecamatan Subdistrict	Sekolah/Schools					
	Negeri/Public		Swasta/Private		Jumlah/Total	
	2019/2020	2020/2021	2019/2020	2020/2021	2019/2020	2020/2021
(1)	(2)	(3)	(4)	(5)	(6)	(7)
Bongkaradeng	1	1	-	-	1	1
Simbuang	1	1	-	-	1	1
Rano	-	-	-	-	-	-
Mappak	1	1	1	1	2	2
Mengkendek	1	1	1	1	2	2
Gandangbatu Sillanan	1	1	1	1	2	2
Sangalla	1	1	-	-	1	1
Sangalla Selatan	-	-	-	-	-	-
Sangalla Utara	-	-	-	-	-	-
Makale	3	3	2	2	5	5
Makale Selatan	-	-	-	-	-	-
Makale Utara	-	-	-	-	-	-
Saluputti	1	1	-	-	1	1
Bittuang	1	1	-	-	1	1
Rembon	-	-	-	-	-	-
Masanda	1	1	-	-	1	1
Malimbong Balepe	-	-	-	-	-	-
Rantetayo	1	1	-	-	1	1
Kurra	-	-	-	-	-	-
Tana Toraja	13	13	5	5	18	18

Lanjutan Tabel/*Continued Table 4.1.7*

Kecamatan Subdistrict	Guru/Teachers					
	Negeri/Public		Swasta/Private		Jumlah/Total	
	2020/2021	2021/2022	2020/2021	2021/2022	2020/2021	2021/2022
(1)	(8)	(9)	(10)	(11)	(12)	(13)
Bongkaradeng	19	17	-	-	19	17
Simbuang	7	12	-	-	7	12
Rano	-	-	-	-	-	-
Mappak	10	17	8	9	18	26
Mengkendek	44	48	16	15	60	63
Gandangbatu Sillanan	42	44	8	7	50	51
Sangalla	35	39	-	-	35	39
Sangalla Selatan	-	-	-	-	-	-
Sangalla Utara	-	-	-	-	-	-
Makale	140	141	45	60	185	201
Makale Selatan	-	-	-	-	-	-
Makale Utara	-	-	-	-	-	-
Saluputti	32	30	-	-	32	30
Bittuang	10	12	-	-	10	12
Rembon	-	-	-	-	-	-
Masanda	16	16	-	-	16	16
Malimbong Balepe	-	-	-	-	-	-
Rantetayo	19	25	-	-	19	25
Kurra	-	-	-	-	-	-
Tana Toraja	374	401	77	91	451	492

Lanjutan Tabel/Continued Table 4.1.7

Kecamatan Subdistrict	Murid/Pupils					
	Negeri/Public		Swasta/Private		Jumlah/Total	
	2020/2021	2021/2022	2020/2021	2021/2022	2020/2021	2021/2022
(1)	(14)	(15)	(16)	(17)	(18)	(19)
Bongkaradeng	232	235	-	-	232	235
Simbuang	105	93	-	-	105	93
Rano	-	-	-	-	-	-
Mappak	164	158	121	116	285	274
Mengkendek	833	854	155	148	988	1 002
Gandangbatu Sillanan	670	596	119	107	789	703
Sangalla	750	693	-	-	750	693
Sangalla Selatan	-	-	-	-	-	-
Sangalla Utara	-	-	-	-	-	-
Makale	2 440	2 423	1 394	1 328	3 834	3 751
Makale Selatan	-	-	-	-	-	-
Makale Utara	-	-	-	-	-	-
Saluputti	604	596	-	-	604	596
Bittuang	101	100	-	-	101	100
Rembon	-	-	-	-	-	-
Masanda	249	243	-	-	249	243
Malimbong Balepe	-	-	-	-	-	-
Rantetayo	373	338	-	-	373	338
Kurra	-	-	-	-	-	-
Tana Toraja	6 521	6 329	1 789	1 699	8 310	8 028

Catatan/Note: ¹ Jumlah guru termasuk kepala sekolah dan guru/The total of teachers including headmaster and teacher
 Sumber/Source: 2020/2021 - Kementerian Pendidikan dan Kebudayaan, Sistem Data Pokok Pendidikan, data semester ganjil/ Ministry of Education and Culture, Basic Education Data System, odd semester
 2020/2021 - Kementerian Pendidikan, Kebudayaan, Riset, dan Teknologi, Sistem Data Pokok Pendidikan, data semester ganjil 2021/ Ministry of Education, Culture, Research, and Technology, Basic Education Data System, odd semester 2021

Tabel
Table 4.1.8

Jumlah Sekolah, Guru, dan Murid Sekolah Menengah Kejuruan (SMK) di Bawah Kementerian Pendidikan dan Kebudayaan Menurut Kecamatan di Kabupaten Tana Toraja, 2020/2021 dan 2021/2022
Number of Schools, Teachers, and Pupils in Vocational High Schools Under The Ministry of Education and Culture by Subdistrict in Tana Toraja Regency, 2020/2021 and 2021/2022

Kecamatan Subdistrict	Sekolah/Schools					
	Negeri/Public		Swasta/Private		Jumlah/Total	
	2020/2021	2021/2022	2020/2021	2021/2022	2020/2021	2021/2022
(1)	(2)	(3)	(4)	(5)	(6)	(7)
Bongkaradeng	-	-	-	-	-	-
Simbuang	-	-	-	-	-	-
Rano	-	-	-	-	-	-
Mappak	-	-	-	-	-	-
Mengkendek	-	-	3	3	3	3
Gandangbatu Sillanan	1	1	3	2	4	3
Sanggalla	-	-	2	2	2	2
Sanggalla Selatan	-	-	-	1	-	1
Sanggalla Utara	-	-	-	-	-	-
Makale	-	-	6	6	6	6
Makale Selatan	1	1	1	1	2	2
Makale Utara	1	1	4	4	5	5
Saluputti	1	1	1	1	2	2
Bittuang	-	-	1	1	1	1
Rembon	-	-	-	-	-	-
Masanda	-	-	-	-	-	-
Malimbong Balepe	-	-	-	-	-	-
Rantetayo	-	-	2	2	2	2
Kurra	-	-	-	-	-	-
Tana Toraja	4	4	23	23	27	27

Lanjutan Tabel/*Continued Table 4.1.8*

Kecamatan Subdistrict	Guru/Teachers					
	Negeri/ <i>Public</i>		Swasta/ <i>Private</i>		Jumlah/ <i>Total</i>	
	2020/2021	2021/2022	2020/2021	2021/2022	2020/2021	2021/2022
(1)	(8)	(9)	(10)	(11)	(12)	(13)
Bongkaradeng	-	-	-	-	-	-
Simbuang	-	-	-	-	-	-
Rano	-	-	-	-	-	-
Mappak	-	-	-	-	-	-
Mengkendek	-	-	58	54	58	54
Gandangbatu Sillanan	25	29	26	26	51	55
Sangalla	-	-	21	22	21	22
Sangalla Selatan	-	-	-	2	-	2
Sangalla Utara	-	-	-	-	-	-
Makale	-	-	96	104	96	104
Makale Selatan	19	24	18	18	37	42
Makale Utara	82	71	43	36	125	107
Saluputti	40	38	8	10	48	48
Bittuang	-	-	17	19	17	19
Rembon	-	-	-	-	-	-
Masanda	-	-	-	-	-	-
Malimbong Balepe	-	-	-	-	-	-
Rantetayo	-	-	36	34	36	34
Kurra	-	-	-	-	-	-
Tana Toraja	166	162	323	325	489	487

Lanjutan Tabel/*Continued Table* 4.1.8

Kecamatan Subdistrict	Murid/Pupils					
	Negeri/Public		Swasta/Private		Jumlah/Total	
	2020/2021	2021/2022	2020/2021	2021/2022	2020/2021	2021/2022
(1)	(14)	(15)	(16)	(17)	(18)	(19)
Bongkaradeng	-	-	-	-	-	-
Simbuang	-	-	-	-	-	-
Rano	-	-	-	-	-	-
Mappak	-	-	-	-	-	-
Mengkendek	-	-	745	718	745	718
Gandangbatu Sillanan	359	721	170	144	529	865
Sangalla	-	-	304	280	304	280
Sangalla Selatan	-	-	-	13	-	13
Sangalla Utara	-	-	-	-	-	-
Makale	-	-	1 859	1 844	1 859	1 844
Makale Selatan	465	471	154	146	619	617
Makale Utara	1 349	1 768	311	231	1 660	1 999
Saluputti	691	685	79	49	770	734
Bittuang	-	-	469	423	469	423
Rembon	-	-	-	-	-	-
Masanda	-	-	-	-	-	-
Malimbong Balepe	-	-	-	-	-	-
Rantetayo	-	-	660	726	660	726
Kurra	-	-	-	-	-	-
Tana Toraja	2 864	3 645	4 751	4 574	7 615	8 219

Catatan/Note: ¹ Jumlah guru termasuk kepala sekolah dan guru/*The total of teachers including headmaster and teacher*
 Sumber/Source: 2020/2021 - Kementerian Pendidikan dan Kebudayaan, Sistem Data Pokok Pendidikan, data semester ganjil/ *Ministry of Educations and Culture, Basic Education Data System, odd semester*
 2020/2021 - Kementerian Pendidikan, Kebudayaan, Riset, dan Teknologi, Sistem Data Pokok Pendidikan, data semester ganjil 2021/ *Ministry of Education, Culture, Research, and Technology, Basic Education Data System, odd semester 2021*

Tabel
Table 4.1.9

**Jumlah Sekolah, Guru, dan Murid Madrasah Aliyah (MA)
di Bawah Kementerian Agama Menurut Kecamatan di
Kabupaten Tana Toraja, 2020/2021 dan 2021/2022**
*Number of Schools, Teachers, and Pupils in Madrasah Aliyah
(MA) Under the Ministry of Religious Affairs by Subdistrict in
Tana Toraja Regency, 2020/2021 and 2021/2022*

Kecamatan Subdistrict	Sekolah/Schools					
	Negeri/Public		Swasta/Private		Jumlah/Total	
	2020/2021	2021/2022	2020/2021	2021/2022	2020/2021	2021/2022
(1)	(2)	(3)	(4)	(5)	(6)	(7)
Bongkaradeng	-	-	-	-	-	-
Simbuang	-	-	-	-	-	-
Rano	-	-	-	-	-	-
Mappak	-	-	-	-	-	-
Mengkendek	-	-	2	2	2	2
Gandangbatu Sillanan	-	-	1	1	1	1
Sangalla	-	-	-	-	-	-
Sangalla Selatan	-	-	-	-	-	-
Sangalla Utara	-	-	-	-	-	-
Makale	1	1	-	-	1	1
Makale Selatan	-	-	-	-	-	-
Makale Utara	-	-	-	-	-	-
Saluputti	-	-	-	-	-	-
Bittuang	-	-	-	-	-	-
Rembon	-	-	-	-	-	-
Masanda	-	-	-	-	-	-
Malimbong Balepe	-	-	-	-	-	-
Rantetayo	-	-	-	-	-	-
Kurra	-	-	-	-	-	-
Tana Toraja	1	1	3	3	4	4

Lanjutan Tabel/*Continued Table* 4.1.9

Kecamatan Subdistrict	Guru/Teachers					
	Negeri/ <i>Public</i>		Swasta/ <i>Private</i>		Jumlah/ <i>Total</i>	
	2020/2021	2021/2022	2020/2021	2021/2022	2020/2021	2021/2022
(1)	(8)	(9)	(10)	(11)	(12)	(13)
Bongkaradeng	-	-	-	-	-	-
Simbuang	-	-	-	-	-	-
Rano	-	-	-	-	-	-
Mappak	-	-	-	-	-	-
Mengkendek	-	-	19	22	19	22
Gandangbatu Sillanan	-	-	10	12	10	12
Sanggalla	-	-	-	-	-	-
Sanggalla Selatan	-	-	-	-	-	-
Sanggalla Utara	-	-	-	-	-	-
Makale	45	38	-	-	45	38
Makale Selatan	-	-	-	-	-	-
Makale Utara	-	-	-	-	-	-
Saluputti	-	-	-	-	-	-
Bittuang	-	-	-	-	-	-
Rembon	-	-	-	-	-	-
Masanda	-	-	-	-	-	-
Malimbong Balepe	-	-	-	-	-	-
Rantetayo	-	-	-	-	-	-
Kurra	-	-	-	-	-	-
Tana Toraja	45	38	29	34	74	72

Lanjutan Tabel/*Continued Table 4.1.9*

Kecamatan Subdistrict	Murid/Pupils					
	Negeri/ <i>Public</i>		Swasta/ <i>Private</i>		Jumlah/ <i>Total</i>	
	2020/2021	2021/2022	2020/2021	2021/2022	2020/2021	2021/2022
(1)	(14)	(15)	(16)	(17)	(18)	(19)
Bonggakaradeng	-	-	-	-	-	-
Simbuang	-	-	-	-	-	-
Rano	-	-	-	-	-	-
Mappak	-	-	-	-	-	-
Mengkendek	-	-	97	89	97	89
Gandangbatu Sillanan	-	-	77	82	77	82
Sangalla	-	-	-	-	-	-
Sangalla Selatan	-	-	-	-	-	-
Sangalla Utara	-	-	-	-	-	-
Makale	234	235	-	-	234	235
Makale Selatan	-	-	-	-	-	-
Makale Utara	-	-	-	-	-	-
Saluputti	-	-	-	-	-	-
Bittuang	-	-	-	-	-	-
Rembon	-	-	-	-	-	-
Masanda	-	-	-	-	-	-
Malimbong Balepe	-	-	-	-	-	-
Rantetayo	-	-	-	-	-	-
Kurra	-	-	-	-	-	-
Tana Toraja	234	235	174	171	408	406

Sumber/*Source*: Kementerian Agama, EMIS, data semester ganjil/ *Ministry of Religious Affairs, EMIS, odd semester*

Tabel
Table 4.1.10

Jumlah Desa¹/Kelurahan yang Memiliki Fasilitas Sekolah Menurut Kecamatan dan Tingkat Pendidikan di Kabupaten Tana Toraja, 2019 – 2021
Number of Villages¹ Having Educational Facilities by Subdistrict and Educational Level in Tana Toraja Regency, 2019– 2021

Kecamatan Subdistrict	SD Primary School		
	2019	2020	2021
(1)	(2)	(3)	(4)
Bongkaradeng	6	6	6
Simbuang	6	6	6
Rano	5	5	5
Mappak	6	6	6
Mengkendek	16	16	16
Gandangbatu Sillanan	11	11	11
Sangalla	5	5	5
Sangalla Selatan	5	5	5
Sangalla Utara	6	6	6
Makale	12	12	12
Makale Selatan	8	8	8
Makale Utara	5	5	5
Saluputti	9	9	9
Bittuang	14	14	14
Rembon	13	13	13
Masanda	7	7	7
Malimbong Balepe	6	6	5
Rantetayo	5	5	5
Kurra	6	6	6
Tana Toraja	151	151	150

Lanjutan Tabel/Continued Table 4.1.10

Kecamatan Subdistrict	SMP Junior High School		
	2019	2020	2021
(1)	(5)	(6)	(7)
Bongkaradeng	5	5	5
Simbuang	4	4	4
Rano	3	3	3
Mappak	6	6	5
Mengkendek	9	9	9
Gandangbatu Sillanan	8	8	8
Sangalla	3	3	3
Sangalla Selatan	3	3	3
Sangalla Utara	1	1	1
Makale	4	4	4
Makale Selatan	5	5	5
Makale Utara	3	3	3
Saluputti	2	2	2
Bittuang	5	5	5
Rembon	6	6	6
Masanda	2	2	2
Malimbong Balepe	3	3	3
Rantetayo	3	3	3
Kurra	3	3	3
Tana Toraja	78	78	77

Lanjutan Tabel/*Continued Table* 4.1.10

Kecamatan <i>Subdistrict</i>	SMA <i>Senior High School</i>		
	2019	2020	2021
(1)	(8)	(9)	(10)
Bongkaradeng	1	1	1
Simbuang	1	1	1
Rano	-	-	-
Mappak	2	2	2
Mengkendek	3	3	3
Gandangbatu Sillanan	3	3	3
Sangalla	1	1	1
Sangalla Selatan	-	-	-
Sangalla Utara	-	-	-
Makale	3	3	3
Makale Selatan	-	-	-
Makale Utara	-	-	-
Saluputti	1	1	1
Bittuang	1	1	1
Rembon	-	-	-
Masanda	1	1	1
Malimbong Balepe	-	-	-
Rantetayo	1	1	1
Kurra	-	-	-
Tana Toraja	18	18	18

Lanjutan Tabel/*Continued Table* 4.1.10

Kecamatan <i>Subdistrict</i>	SMK <i>Vocational School</i>		
	2019	2020	2021
(1)	(11)	(12)	(13)
Bongkaradeng	-	-	-
Simbuang	-	-	-
Rano	-	-	-
Mappak	-	-	-
Mengkendek	2	2	2
Gandangbatu Sillanan	3	3	3
Sangalla	1	1	1
Sangalla Selatan	1	1	1
Sangalla Utara	-	-	-
Makale	4	4	4
Makale Selatan	1	1	1
Makale Utara	3	3	3
Saluputti	3	3	3
Bittuang	1	1	1
Rembon	-	-	-
Masanda	-	-	-
Malimbong Balepe	-	-	-
Rantetayo	2	3	2
Kurra	-	-	-
Tana Toraja	21	22	21

Lanjutan Tabel/*Continued Table* 4.1.10

Kecamatan <i>Subdistrict</i>	Perguruan Tinggi <i>University</i>		
	2019	2020	2021
(1)	(14)	(15)	(16)
Bongkaradeng	-	-	-
Simbuang	-	-	-
Rano	-	-	-
Mappak	-	-	-
Mengkendek	1	1	1
Gandangbatu Sillanan	-	-	-
Sangalla	-	-	-
Sangalla Selatan	-	-	-
Sangalla Utara	-	-	-
Makale	2	3	3
Makale Selatan	-	-	-
Makale Utara	-	-	2
Saluputti	-	-	-
Bittuang	-	-	-
Rembon	-	-	-
Masanda	-	-	-
Malimbong Balepe	-	-	-
Rantetayo	-	-	-
Kurra	-	-	1
Tana Toraja	3	4	7

Catatan/*Note*: ¹ Desa pada tabel ini termasuk Unit Permukiman Transmigrasi (UPT) yang masih dibina oleh kementerian terkait dan nagari di Kabupaten/Kota Sumatera Barat/*Villages in this table include Transmigration Settlement Unit which is still fostered by the relevant ministries and the nagari in the Province of Sumatera Barat*

Sumber/*Source*: BPS, Pendataan Potensi Desa (Podes) / *BPS—Statistics Indonesia, Village Potential Data Collection*

Tabel
Table 4.1.11**Angka Partisipasi Murni (APM) dan Angka Partisipasi Kasar (APK) Menurut Jenjang Pendidikan di Kabupaten Tana Toraja, 2020 dan 2021**
Net Enrollment Rate and Gross Enrollment Ratio by Educational Level in Tana Toraja Regency, 2020 and 2021

Jenjang Pendidikan <i>Educational Level</i>	Angka Partisipasi Murni (APM) <i>Net Enrollment Rate</i>		Angka Partisipasi Kasar (APK) <i>Gross Enrollment Ratio</i>	
	2020	2021	2020	2021
(1)	(2)	(3)	(4)	(5)
SD/MI <i>Elementary School</i>	98,34	98,43	107,99	108,54
SMP/MTs <i>Junior High School</i>	81,83	83,40	106,13	107,58
SMA/SMK/MA <i>Senior High School</i>	51,44	51,87	74,77	73,67

Catatan/Note: ...

Sumber/Source: BPS, Survei Sosial Ekonomi Nasional (Susenas)/BPS-Statistics Indonesia, National Socioeconomic Survey

Tabel
Table 4.1.12**Persentase Penduduk Berumur 15 Tahun ke Atas yang Melek Huruf Menurut Kelompok Umur di Kabupaten Tana Toraja, 2020 dan 2021**
Percentage of Literate People Aged 15 Years and Over by Age Group in Tana Toraja Regency, 2020 and 2021

Kelompok Umur <i>Age Group</i>	2020	2021
(1)	(2)	(3)
15–19	100.0	99.4
20–24	100.0	97.6
25–29	100.0	100.0
30–34	97.3	98.9
35–39	97.5	94.9
40–44	88.8	96.6
45–49	90.3	91.8
50+	77.1	83.8
Jumlah/Total	90.3	92.6
15–24	100.0	...
15–44	97.5	...
15+	90.3	92,6
45+	80.0	85,4

Catatan/Note: ...

Sumber/Source: BPS, Survei Sosial Ekonomi Nasional (Susenas)/BPS-Statistics Indonesia, National Socioeconomic Survey

Tabel 4.1.13 **Angka Partisipasi Sekolah (APS) Menurut Jenjang Pendidikan di Kabupaten Tana Toraja, 2020 dan 2021**
Table **School Participation Rates by Educational Level in Tana Toraja Regency, 2020 and 2021**

Jenjang Pendidikan Educational Level	2020	2021
(1)	(2)	(3)
SD/MI Elementary School	99,83	99,71
SMP/MTs Junior High School	96,02	96,04
SMA/SMK/MA Senior High School	77,95	78,37

Catatan/Note: ...

Sumber/Source: BPS, Survei Sosial Ekonomi Nasional (Susenas)/BPS-Statistics Indonesia, National Socioeconomic Survey

4.2 KESEHATAN HEALTH

Tabel 4.2.1 **Jumlah Desa¹/Kelurahan Yang Memiliki Sarana Kesehatan Menurut Kecamatan di Kabupaten Tana Toraja, 2019 – 2021**
Number of Villages¹ Having Health Facilities by Subdistrict in Tana Toraja Regency, 2019 – 2021

Kecamatan Subdistrict	Rumah Sakit Hospital		
	2019	2020	2021
(1)	(2)	(3)	(4)
Bongkaradeng	-	-	-
Simbuang	-	-	-
Rano	-	-	-
Mappak	-	-	-
Mengkendek	-	-	-
Gandangbatu Sillanan	-	-	-
Sangalla	-	-	-
Sangalla Selatan	-	-	-
Sangalla Utara	-	-	-
Makale	1	2	2
Makale Selatan	-	-	-
Makale Utara	1	1	2
Saluputti	-	-	1
Bittuang	-	-	-
Rembon	-	-	-
Masanda	-	-	-
Malimbong Balepe	-	-	-
Rantetayo	-	-	1
Kurra	-	-	-
Tana Toraja	2	3	6

Lanjutan Tabel/*Continued Table* 4.2.1

Kecamatan <i>Subdistrict</i>	Rumah Sakit Bersalin <i>Maternity Hospital</i>		
	2019	2020	2021
(1)	(5)	(6)	(7)
Bongkaradeng	-	-	-
Simbuang	-	-	-
Rano	-	-	-
Mappak	-	-	-
Mengkendek	-	-	-
Gandangbatu Sillanan	-	-	-
Sangalla	-	-	-
Sangalla Selatan	-	-	-
Sangalla Utara	-	-	-
Makale	-	-	-
Makale Selatan	-	-	-
Makale Utara	-	-	-
Saluputti	-	-	-
Bittuang	-	-	-
Rembon	-	-	-
Masanda	-	-	-
Malimbong Balepe	-	-	-
Rantetayo	-	-	-
Kurra	-	-	-
Tana Toraja	-	-	-

Lanjutan Tabel/*Continued Table* 4.2.1

Kecamatan <i>Subdistrict</i>	Poliklinik <i>Polyclinic</i>		
	2019	2020	2021
(1)	(8)	(9)	(1-)
Bongkaradeng	-	-	-
Simbuang	-	-	-
Rano	-	-	-
Mappak	-	-	-
Mengkendek	1	1	1
Gandangbatu Sillanan	-	-	-
Sangalla	-	-	-
Sangalla Selatan	-	-	-
Sangalla Utara	-	-	-
Makale	-	-	-
Makale Selatan	-	-	-
Makale Utara	-	-	-
Saluputti	-	-	-
Bittuang	-	-	-
Rembon	-	-	-
Masanda	-	-	-
Malimbong Balepe	-	-	-
Rantetayo	-	-	-
Kurra	-	-	-
Tana Toraja	1	1	1

Lanjutan Tabel/Continued Table 4.2.1

Kecamatan Subdistrict	Puskesmas Public Health Center		
	2019	2020	2021
(1)	(11)	(12)	(13)
Bongkaradeng	1	1	1
Simbuang	1	1	1
Rano	1	1	1
Mappak	1	1	1
Mengkendek	1	2	2
Gandangbatu Sillanan	2	2	2
Sangalla	1	1	1
Sangalla Selatan	-	2	1
Sangalla Utara	1	1	1
Makale	1	1	1
Makale Selatan	1	1	1
Makale Utara	1	1	1
Saluputti	1	1	1
Bittuang	1	1	1
Rembon	1	1	1
Masanda	1	1	2
Malimbong Balepe	1	1	1
Rantetayo	2	2	2
Kurra	1	1	1
Tana Toraja	20	23	23

Lanjutan Tabel/*Continued Table 4.2.1*

Kecamatan <i>Subdistrict</i>	Puskesmas Pembantu <i>Subsidiary of Public Health Center</i>		
	2019	2020	2021
(1)	(14)	(15)	(16)
Bonggakaradeng	3	-	-
Simbuang	3	3	3
Rano	1	-	1
Mappak	3	4	5
Mengkendek	4	3	3
Gandangbatu Sillanan	5	5	5
Sangalla	-	-	-
Sangalla Selatan	-	-	-
Sangalla Utara	-	-	-
Makale	-	1	1
Makale Selatan	2	2	3
Makale Utara	2	3	2
Saluputti	1	1	1
Bittuang	3	2	3
Rembon	1	1	1
Masanda	-	1	1
Malimbong Balepe	1	1	-
Rantetayo	-	-	-
Kurra	2	2	2
Tana Toraja	31	29	31

Lanjutan Tabel/Continued Table 4.2.1

Kecamatan Subdistrict	Apotek Pharmacy		
	2019	2020	2021
(1)	(17)	(18)	(19)
Bonggakaradeng	-	-	-
Simbuang	-	-	-
Rano	-	-	-
Mappak	-	-	-
Mengkendek	1	1	1
Gandangbatu Sillanan	-	-	-
Sangalla	-	-	-
Sangalla Selatan	-	-	-
Sangalla Utara	-	-	-
Makale	6	6	6
Makale Selatan	-	-	-
Makale Utara	2	2	2
Saluputti	-	-	-
Bittuang	1	-	1
Rembon	-	1	1
Masanda	-	-	-
Malimbong Balepe	-	-	-
Rantetayo	-	1	1
Kurra	-	-	-
Tana Toraja	10	11	12

Catatan/Note: ¹ Desa pada tabel ini termasuk Unit Permukiman Transmigrasi (UPT) yang masih dibina oleh kementerian terkait dan nagari di Kabupaten/Kota Sumatera Barat/Villages in this table include Transmigration Settlement Unit which is still fostered by the relevant ministries and the nagari in the Province of Sumatera Barat

Sumber/Source: BPS, Pendataan Potensi Desa (Podes)/BPS-Statistics Indonesia, Village Potential Data Collecting

Tabel
Table 4.2.2**Jumlah Tenaga Kesehatan Menurut Kecamatan di
Kabupaten Tana Toraja, 2021**
*Number of Medical Personnel by Subdistrict in Tana Toraja
Regency in Tana Toraja Regency, 2021*

Kecamatan Subdistrict	Dokter Doctor	Perawat Nurse	Bidan Midwife	Tenaga Kefarmasian Pharma- ceutical	Tenaga Gizi Nutritionist
(1)	(2)	(3)	(4)	(5)	(6)
Bongkaradeng	2	8	8	0	0
Simbuang	1	2	7	1	0
Rano	1	2	7	0	0
Mappak	0	4	5	1	1
Mengkendek	3	11	22	1	2
Gandangbatu Sillanan	2	8	16	0	2
Sangalla	1	6	12	1	1
Sangalla Selatan	2	2	8	1	0
Sangalla Utara	1	5	10	0	1
Makale	3	19	22	1	1
Makale Selatan	2	6	12	1	0
Makale Utara	2	9	11	0	2
Saluputti	2	3	10	2	1
Bittuang	2	5	17	0	1
Rembon	3	4	11	1	1
Masanda	1	4	6	0	0
Malimbong Balepe	2	4	9	1	1
Rantetayo	3	9	13	1	0
Kurra	2	4	8	1	0
Tana Toraja	35	115	214	13	14

Catatan/Note: ...

Sumber/Source: Dinas Kesehatan Kabupaten Tana Toraja/ Health Service of Tana Toraja

Tabel
Table 4.2.3

Persentase Penduduk yang Mempunyai Keluhan Kesehatan Selama Sebulan Terakhir Menurut Kecamatan di Kabupaten Tana Toraja, 2017 – 2021
Percentage of People Who Had Health Complaint During a Month Prior to The Survey Subdistrict in Tana Toraja Regency in Tana Toraja Regency, 2017 – 2021

Kecamatan Subdistrict	2017	2018	2019	2020	2021
(1)	(2)	(3)	(4)	(5)	(6)
Bongkaradeng
Simbuang
Rano
Mappak
Mengkendek
Gandangbatu Sillanan
Sangalla
Sangalla Selatan
Sangalla Utara
Makale
Makale Selatan
Makale Utara
Saluputti
Bittuang
Rembon
Masanda
Malimbong Balepe
Rantetayo
Kurra
Tana Toraja	17,57	21,48	19,93	20,44	34,35

Catatan/Note: ...

Sumber/Source: BPS, Survei Sosial Ekonomi Nasional (Susenas)/BPS-Statistics Indonesia, National Socioeconomic Survey

Tabel
Table 4.2.4

Jumlah Rumah Sakit Umum, Rumah Sakit Khusus, Rumah Sakit/Rumah Bersalin, Puskesmas, Klinik/Balai Kesehatan, Posyandu, dan Polindes Menurut Kecamatan di Kabupaten Tana Toraja, 2020 dan 2021
Number of General Hospital, Special Hospital, Maternity Hospital and Public Health Center, Medical Clinic, Integrated Service Post, Village maternity Cottage by Subdistrict in Tana Toraja Regency, 2020 and 2021

Kecamatan Subdistrict	Rumah Sakit Umum General Hospital		Rumah Sakit Khusus Special Hospital	
	2020	2021	2020	2021
(1)	(2)	(3)	(4)	(5)
Bonggakaradeng	-	-	-	-
Simbuang	-	-	-	-
Rano	-	-	-	-
Mappak	-	-	-	-
Mengkendek	-	-	-	-
Gandangbatu Sillanan	-	-	-	-
Sanggalla	-	-	-	-
Sanggalla Selatan	-	-	-	-
Sanggalla Utara	-	-	-	-
Makale	2	2	-	-
Makale Selatan	-	-	-	-
Makale Utara	1	1	-	-
Saluputti	-	-	-	-
Bittuang	-	-	-	-
Rembon	-	-	-	-
Masanda	-	-	-	-
Malimbong Balepe	-	-	-	-
Rantetayo	-	-	-	-
Kurra	-	-	-	-
Tana Toraja	3	3	0	0

Lanjutan Tabel/*Continued Table 4.2.4*

Kecamatan Subdistrict	Rumah Sakit Bersalin/ Rumah Bersalin Maternity Hospital		Puskesmas Public Health Center	
	2020	2021	2020	2021
(1)	(6)	(7)	(8)	(9)
Bonggakaradeng	-	-	1	1
Simbuang	-	-	1	1
Rano	-	-	1	1
Mappak	-	-	1	1
Mengkendek	-	-	2	2
Gandangbatu Sillanan	-	-	2	2
Sanggalla	-	-	1	1
Sanggalla Selatan	-	-	1	1
Sanggalla Utara	-	-	1	1
Makale	1	1	1	1
Makale Selatan	-	-	1	1
Makale Utara	-	-	1	1
Saluputti	-	-	1	1
Bittuang	-	-	1	1
Rembon	-	-	1	1
Masanda	-	-	1	1
Malimbong Balepe	-	-	1	1
Rantetayo	-	-	2	2
Kurra	-	-	1	1
Tana Toraja	1	1	22	22

Lanjutan Tabel/Continued Table 4.2.4

Kecamatan Subdistrict	Klinik/Balai Kesehatan Medical Clinic		Posyandu Integrated Service Post		Polindes Village Maternity Cottage	
	2020	2021	2020	2021	2020	2021
(1)	(10)	(11)	(12)	(13)	(14)	(15)
Bongkaradeng	-	-	12	12	4	4
Simbuang	-	-	16	16	2	2
Rano	-	-	15	15	4	2
Mappak	-	-	13	13	4	1
Mengkendek	1	1	28	28	14	14
Gandangbatu Sillanan	-	-	24	24	7	7
Sanggalla	-	-	11	11	5	3
Sanggalla Selatan	-	-	12	12	4	4
Sanggalla Utara	-	-	11	11	2	3
Makale	3	5	33	35	8	7
Makale Selatan	-	-	20	20	6	6
Makale Utara	-	-	17	17	4	4
Saluputti	-	-	10	10	5	6
Bittuang	-	-	26	26	10	9
Rembon	-	-	26	26	6	5
Masanda	-	-	14	14	4	5
Malimbong Balepe	-	-	14	14	3	3
Rantetayo	-	-	19	19	4	4
Kurra	-	-	11	11	4	4
Tana Toraja	4	4	332	332	100	93

Catatan/Note: ...

Sumber/Source: Dinas Kesehatan Kabupaten Tana Toraja/Health Service of Tana Toraja

Tabel
Table 4.2.5**Jumlah Dokter Spesialis, Dokter Umum, dan Dokter Gigi Menurut Sarana Pelayanan Kesehatan di Kabupaten Tana Toraja, 2021**
Number of Specialist Doctor, Generalist Doctor, and Dentist by Type of Health Facility in Tana Toraja Regency, 2021

Unit Kerja Work Unit	Dokter Spesialis Specialists Doctors	Dokter Umum Generalist Doctors	Dokter Gigi Dentist
(1)	(2)	(3)	(4)
Puskesmas <i>Public Health Center</i>	0	22	13
Rumah Sakit <i>Hospital</i>			
RS Laki Padada	26	11	3
RS Fatima	13	14	3
RS Sinar Kasih	13	13	1
Institusi Diknakes/Diklat Diknakes <i>Institution/Training</i>			
Dinkes Kab/Kota <i>District Health Office</i>	0	3	1
Jumlah/Total	52	63	21

Catatan/Note: ...

Sumber/Source: Dinas Kesehatan Kabupaten Tana Toraja, RSUD Laki Padada, RS Fatima, dan RS Sinar Kasih/*Health Service of Tana Toraja, Laki Padada Hospital, Fatima Hospital, and Sinar Kasih Hospital*

Tabel
Table 4.2.6

Persentase Balita Yang Pernah Mendapat Imunisasi Menurut Jenis Imunisasi di Kabupaten Tana Toraja, 2017-2021
Percentage of Children Under Five Years Who Had Immunization by Type of Immunization in Tana Toraja Regency, 2017-2021

Jenis Imunisasi Type of Immunization	2017	2018	2019	2020	2021
(1)	(2)	(3)	(4)	(5)	(6)
BCG	106,1	97,2	106,6	106,7	81
Campak/Measles	102,7	95,6	106,8	105,8	84,3
DPT 1	108,0	97,7	107,5	106,3	85,7
DPT 2	107,7	97,75	108,2	108,3	83,3
DPT 3	107,2	92,9	110,5	105,7	79,5
Polio 1	106,7	96,6	106,8	105,1	81
Polio 2	108,3	97,0	110,2	107,1	87,2
Polio 3	106,3	97,2	109,1	106,7	83,5
Polio 4	107,2	95,6	110,9	105,7	83,1
Hepatitis B 1	108,0	97,7	107,5	106,3	85,7
Hepatitis B 2	107,7	97,75	108,2	108,3	83,3
Hepatitis B 3	107,2	92,9	110,5	105,7	79,5

Catatan/Note: ...

Sumber/Source: Dinas Kesehatan Kabupaten Tana Toraja/Health Service of Tana Toraja

Tabel 4.2.7 Jumlah Kasus 10 Penyakit Terbanyak di Kabupaten Tana Toraja, 2021
Table *Number of Cases of the 10 Most Diseases in Tana Toraja Regency, 2021*

Jenis Penyakit <i>The Type of Disease</i>	Jumlah Kasus
(1)	(2)
Hipertensi	2 413
Dermatitis	1 828
Batuk	1 706
Demam	1 704
Sakit Kepala	1 539
ISPA	1 433
Gastritis	1 036
<i>Dyspepsia</i>	969
Luka	709
<i>Myalgia</i>	612

Catatan/Note: ...

Sumber/Source: Dinas Kesehatan Kabupaten Tana Toraja/Health Service of Tana Toraja

Tabel
Table 4.2.8

Jumlah Bayi Lahir, Bayi Berat Badan Lahir (BBLR), BBLR Dirujuk, dan Bergizi Buruk di Kabupaten Tana Toraja 2011-2021
Number of Births, Babies with Low Birth Weights (LBW), Treated LBW, and Malnutrition Cases in Tana Toraja Regency 2011-2021

Tahun Year	Bayi Lahir Births	BBLR/LBW		Gizi Buruk Malnutrition
		Jumlah Total	Dirujuk Treated	
(1)	(2)	(3)	(4)	(5)
2011	4 358	49	-	4
2012	3 810	39	-	13
2013	3 957	71	-	5
2014	3 904	57	-	9
2015	3 958	115	-	6
2016	3 927	137	-	3
2017	3 871	111	-	3
2018	3 603	122	-	3
2019	3 518	125	-	19
2020	3 503	59	-	46
2021	3 305	98	-	10

Catatan/Note: ...

Sumber/Source: Dinas Kesehatan Kabupaten Tana Toraja/Health Service of Tana Toraja

Tabel 4.2.9 Jumlah Ibu Hamil, Melakukan Kunjungan K1, Melakukan Kunjungan K4, Kurang Energi Kronis (KEK), dan Mendapat Tablet Zat Besi (Fe) di Kabupaten Tana Toraja, 2011-2021
Number of Pregnant Women, Those with One Visit and four Visits of Antenatal Care, Chronic Energy Deficiency (CED), and Receiving Iron Supplement in Tana Toraja Regency, 2011-2021

Tahun Years	Jumlah Ibu Hamil Pregnant Women	Melakukan Kunjungan K1 One Visit	Melakukan Kunjungan K4 Four Visits	Kurang Energi Kronis (KEK) Chronic Energy Deficiency (CED)	Mendapat Zat Besi (Fe) Receiving Iron Supplement
(1)	(2)	(3)	(4)	(5)	(6)
2011	5 292	4 985	4 368	-	4 368
2012	4 511	4 511	3 897	-	3 897
2013	4 165	4 388	3 946	-	3 946
2014	4 365	4 366	4 066	248	4 066
2015	4 355	4 345	3 893	120	3 893
2016	4 351	4 341	3 925	483	3 925
2017	4 317	4 119	3 740	547	3 740
2018	4 260	3 991	3 492	654	3 492
2019	3 961	3 986	3 438	653	3 438
2020	3 869	3 872	3 276	751	3 276
2021	3 852	3 604	2 739	544	2 739

Catatan/Note: ...

Sumber/Source: Dinas Kesehatan Kabupaten Tana Toraja/Health Service of Tana Toraja

Tabel
Table 4.2.10

Jumlah Remaja Usia 15-24 Tahun yang Mendapat Penyuluhan Tentang Kesehatan Reproduksi (Kespro), HIV/AIDS, dan Keluarga Berencana (KB) Menurut Kecamatan di Kabupaten Tana Toraja, 2021
Number of Young People Aged 15 - 24 Who Had Counselling on Reproductive Health, HIV/AIDS, and Family Planning by Subdistrict in Tana Toraja Regency, 2021

Kecamatan Subdistrict	Penyuluhan Kespro Reproductive Health Counselling	Penyuluhan HIV/AIDS HIV/AIDS Counselling	Penyuluhan KB Family Planning Counselling
(1)	(2)	(3)	(4)
Bongkaradeng	360	-	7
Simbuang	-	-	-
Rano	-	-	-
Mappak	-	-	-
Mengkendek	34	-	34
Gandangbatu Sillanan	-	-	-
Sangalla	-	15	-
Sangalla Selatan	-	-	-
Sangalla Utara	-	-	-
Makale	-	1	-
Makale Selatan	-	5	-
Makale Utara	-	-	-
Saluputti	82	-	-
Bittuang	101	-	-
Rembon	10	-	-
Masanda	-	-	-
Malimbong Balepe	-	-	-
Rantetayo	-	-	-
Kurra	-	-	-
Tana Toraja	587	21	41

Catatan/Note: ...

Sumber/Source: Dinas Kesehatan Kabupaten Tana Toraja/ Health Service of Tana Toraja

Tabel 4.2.11 Jumlah Kasus HIV/AIDS, IMS, DBD, Diare, TB, dan Malaria Menurut Kecamatan di Kabupaten Tana Toraja, 2021
Number of Cases of HIV/AIDS, Sexually Transmitted Infection, Dengue Fever, Diarrhea, Tuberculosis (TB) and Malaria by Subdistrict in Tana Toraja Regency, 2021

Kecamatan Subdistrict	AIDS AIDS	DBD Dengue Fever	Diare Diarrhea	TB Tubercu- losis	Malaria Malaria
(1)	(2)	(3)	(4)	(5)	(6)
Bongkaradeng	...	-	134	4	1
Simbuang	...	-	57	2	-
Rano	...	-	82	1	-
Mappak	...	-	22	1	-
Mengkendek	...	15	10	10	5
Gandangbatu Sillanan	...	1	193	1	2
Sangalla	...	6	50	2	2
Sangalla Selatan	...	1	68	2	-
Sangalla Utara	...	1	108	3	1
Makale	...	25	81	23	4
Makale Selatan	...	1	254	2	1
Makale Utara	...	6	34	7	2
Saluputti	...	1	175	1	4
Bittuang	...	3	253	5	1
Rembon	...	8	118	2	3
Masanda	...	1	112	2	3
Malimbong Balepe	...	3	158	4	1
Rantetayo	...	4	240	2	1
Kurra	...	-	20	1	4
Tana Toraja	...	76	2169	75	35

Catatan/Note: ...

Sumber/Source: Dinas Kesehatan Kabupaten Tana Toraja/ Health Service of Tana Toraja

Tabel 4.2.12 Jumlah Kasus HIV Menurut Jenis Kelamin dan Kelompok Umur di Kabupaten Tana Toraja, 2021
Number of Cases of HIV by Sex and Age Group in Tana Toraja Regency, 2021

Golongan Umur Age Group	Laki-Laki Male	Perempuan Female	Jumlah Total
(1)	(2)	(3)	(4)
≤ 4	-	-	-
5 - 14	1	-	1
15 - 19	-	-	-
20 - 24	5	-	5
25 - 49	16	5	21
≥ 50	1	-	1
Jumlah/Total	23	5	28

Catatan/Note: ...

Sumber/Source: Dinas Kesehatan Kabupaten Tana Toraja/ Health Service of Tana Toraja

Tabel
Table 4.2.13

Jumlah Balai Penyuluhan Keluarga Berencana dan Pos Pelayanan Keluarga Berencana Desa (PPKBD) Menurut Kecamatan di Kabupaten Tana Toraja, 2021
Number of Family Planning Counseling Center and Village Family Planning Service Units by Subdistrict in Tana Toraja Regency, 2021

Kecamatan Subdistrict	Balai Penyuluhan KB Family Planning Counseling Center	PPKBD Village Family Planning Service Units	Sub PPKBD Village Family Planning Service Sub-units
(1)	(2)	(3)	(4)
Bonggakaradeng	1	6	21
Simbuang	1	6	26
Rano	1	5	23
Mappak	1	6	27
Mengkendek	1	17	61
Gandangbatu Sillanan	1	12	42
Sangalla	1	5	17
Sangalla Selatan	1	5	15
Sangalla Utara	1	6	18
Makale	1	15	58
Makale Selatan	1	8	27
Makale Utara	1	5	19
Saluputti	1	9	34
Bittuang	1	15	48
Rembon	1	13	53
Masanda	1	8	26
Malimbong Balepe	1	6	22
Rantetayo	1	6	25
Kurra	1	6	27
Tana Toraja	19	159	589

Catatan/Note: ...

Sumber/Source: Dinas Pengendalian Penduduk dan Keluarga Berencana Kabupaten Tana Toraja/Regional Office for Population Control and Family Planning of Tana Toraja

Tabel
Table 4.2.14

Jumlah Pasangan Usia Subur dan Peserta KB Aktif Menurut Jenis Alat/Cara KB dan Kecamatan di Kabupaten Tana Toraja, 2021
Number of Eligible Couples and Family Planning Participants by Type of Contraception and Subdistrict in Tana Toraja Regency, 2021

Kecamatan Subdistrict	Jumlah PUS Eligible Couples	Peserta KB Aktif Family Planning Participants			
		IUD	MOW	MOP	Kondom Condom
(1)	(2)	(3)	(4)	(5)	(6)
Bongkaradeng	1 054	121	40	-	70
Simbuang	1 458	60	10	-	73
Rano	1 119	129	8	-	67
Mappak	1 373	63	12	-	91
Mengkendek	4 213	558	353	-	35
Gandangbatu Sillanan	3 628	594	114	-	85
Sangalla	1 795	697	32	-	22
Sangalla Selatan	1 296	141	46	-	40
Sangalla Utara	1 348	160	47	-	6
Makale	4 130	433	356	-	69
Makale Selatan	1 897	134	30	-	78
Makale Utara	1 637	184	158	-	12
Saluputti	2 737	102	71	-	114
Bittuang	2 252	193	80	1	20
Rembon	2 232	119	120	-	33
Masanda	1 265	99	22	1	10
Malimbong Balepe	1 110	7	110	-	-
Rantetayo	1 933	86	60	-	-
Kurra	1 091	37	13	3	-
Tana Toraja	37 568	3 917	1 682	5	825

Lanjutan Tabel/*Continued Table 4.2.14*

Kecamatan Subdistrict	Peserta KB Aktif Family Planning Participants			
	Implan Implants	Suntikan Injection	Pil Pill	Jumlah Total
(1)	(7)	(8)	(9)	(10)
Bongkaradeng	92	206	194	723
Simbuang	61	402	410	1 016
Rano	178	179	198	759
Mappak	66	297	411	940
Mengkendek	906	1 080	169	3 101
Gandangbatu Sillanan	632	575	284	2 284
Sangalla	220	150	121	1 242
Sangalla Selatan	365	178	130	900
Sangalla Utara	271	125	152	761
Makale	331	900	584	2 673
Makale Selatan	322	437	316	1 317
Makale Utara	288	271	142	1 055
Saluputti	471	635	504	1 897
Bittuang	394	450	297	1 435
Rembon	271	418	494	1 455
Masanda	251	182	318	883
Malimbong Balepe	135	175	320	747
Rantetayo	457	364	414	1 381
Kurra	131	221	377	782
Tana Toraja	5 842	7 245	5 835	25 351

Catatan/*Note:* ...Sumber/*Source:* Dinas Pengendalian Penduduk dan Keluarga Berencana Kabupaten Tana Toraja/*Regional Office for Population Control and Family Planning of Tana Toraja*

Tabel
Table 4.2.15

**Jumlah Kelahiran Menurut Penolong Kelahiran di
Kabupaten Tana Toraja, 2021**
Number of Birth Attendant in Tana Toraja Regency, 2021

Tahun Years	Tenaga Kesehatan ¹⁾ Health Worker	Non Tenaga Kesehatan ²⁾ Non Health Personnel	Jumlah Total	Persentase Tenaga Kesehatan Percentage of Health Workers
(1)	(2)	(3)	(4)	(4)
2011	4 092	266	4 358	93,90
2012	3 810	-	3 810	100,00
2013	3 930	27	3 957	93,32
2014	3 860	53	3 913	93,00
2015	3 945	16	3 961	95,00
2016	3 930	21	3 951	99,47
2017	3 857	12	3 869	99,69
2018	3 585	19	3 603	99,50
2019	3 545	43	3 588	98,80
2020	3 484	21	3 505	94,34
2021	3 287	44	3 331	89,40

Catatan/Note: ¹⁾ Terdiri dari dokter dan bidan/ *Consist of doctors and midwives*

²⁾ Dukun

Sumber/Source: Dinas Kesehatan Kabupaten Tana Toraja/*Health Service of Tana Toraja*

Tabel
Table 4.2.16**Capaian Imunisasi Balita Menurut Jenis Imunisasi Dirinci Per Kecamatan di Kabupaten Tana Toraja, 2021**
Realization of Toddler Immunization by Type of Immunization and Subdistrict in Tana Toraja Regency, 2021

Kecamatan Subdistrict	Jenis Imunisasi Immunization Type							
	BCG	DPT			Polio			
		1	2	3	1	2	3	4
(1)	(2)	(3)	(4)	(5)	(6)	(7)	(8)	(9)
Bongkaradeng	114	111	103	107	116	117	44	119
Simbuang	58	56	56	66	43	57	26	71
Rano	83	76	65	77	96	88	45	74
Mappak	92	89	84	64	101	85	49	67
Mengkendek	450	422	418	440	435	429	215	442
Gandangbatu Sillanan	274	245	253	234	269	249	103	236
Sangalla	121	105	104	102	120	116	57	109
Sangalla Selatan	138	143	143	136	144	149	61	140
Sangalla Utara	113	113	123	110	107	112	53	123
Makale	515	490	465	444	528	521	226	480
Makale Selatan	222	220	223	187	217	209	99	184
Makale Utara	180	194	186	168	187	203	103	183
Saluputti	146	135	131	130	147	135	75	140
Bittuang	245	213	199	166	244	222	91	175
Rembon	287	291	291	247	276	282	159	272
Masanda	112	105	105	113	114	108	54	112
Malimbong Balepe	129	137	124	125	121	136	61	125
Rantetayo	180	181	175	169	181	178	94	170
Kurra	109	112	103	106	122	103	54	113
Tana Toraja	3 568	3 438	3 351	3 191	3 568	3 499	1 669	3 335

Lanjutan Tabel/*Continued Table 4.2.16*

Kecamatan <i>Subdistrict</i>	Jenis Imunisasi <i>Immunization Type</i>			
	Hepatitis B			Campak
	1	2	3	1
(1)	(10)	(11)	(12)	(13)
Bongkaradeng	111	103	107	121
Simbuang	56	56	66	48
Rano	76	65	77	89
Mappak	89	84	64	81
Mengkendek	422	418	440	469
Gandangbatu Sillanan	245	253	234	232
Sangalla	105	104	102	105
Sangalla Selatan	143	143	136	128
Sangalla Utara	113	123	110	95
Makale	490	465	444	508
Makale Selatan	220	223	187	231
Makale Utara	194	186	168	190
Saluputti	135	131	130	124
Bittuang	213	199	166	166
Rembon	291	291	247	257
Masanda	105	105	113	113
Malimbong Balepe	137	124	125	119
Rantetayo	181	175	169	183
Kurra	112	103	106	122
Tana Toraja	3 438	3 351	3 191	3 381

Catatan/*Note*: ...Sumber/*Source*: Dinas Kesehatan Kabupaten Tana Toraja/ *Health Service of Tana Toraja*

4.3 AGAMA DAN SOSIAL LAINNYA RELIGION AND OTHER SOCIAL AFFAIRS

Tabel 4.3.1 Jumlah Penduduk Menurut Kecamatan dan Agama yang Dianut di Kabupaten Tana Toraja, 2021
Population by Subdistrict and Religion in Tana Toraja Regency, 2021

Kecamatan Subdistrict	Islam	Protestan Protestant	Katolik Catholic	Hindu	Budha Buddha	Lainnya Others
(1)	(2)	(3)	(4)	(5)	(6)	(7)
Bongkaradeng	980	6 519
Simbuang	72	1 592
Rano	2 494	4 735
Mappak	...	1 875
Mengkendek	6 884	17 795
Gandangbatu Sillanan	6 024	18 534
Sangalla	227	7 537
Sangalla Selatan	880	7 760
Sangalla Utara	152	4 611
Makale	4 856	28 359
Makale Selatan	875	11 597
Makale Utara	340	10 481
Saluputti	394	8 805
Bittuang	210	12 085
Rembon	2 009	16 353
Masanda	38	6 599
Malimbong Balepe	100	9 821
Rantetayo	892	10 912
Kurra	...	3 815
Tana Toraja	27 427	189 785	50 158	10 214	19	...

Catatan/Note: ...

Sumber/Source: Kementerian Agama Kabupaten Tana Toraja/Religion Ministry of Tana Toraja

Tabel
Table 4.3.2**Jumlah Tempat Peribadatan Menurut Kecamatan di
Kabupaten Tana Toraja, 2021**
*Number of Places of Worship by Subdistrict in Tana Toraja
Regency, 2021*

Kecamatan Subdistrict	Masjid Mosque	Mushola Pray Room	Gereja Protestan Protestant Church	Gereja Katholik Catholic Church	Pura Temple	Vihara
(1)	(2)	(3)	(4)	(5)	(6)	(7)
Bongkaradeng	8	-	35
Simbuang	2	-	24
Rano	16	2	22
Mappak	-	-	14
Mengkendek	40	1	93
Gandangbatu Sillanan	30	1	74
Sangalla	3	-	25
Sangalla Selatan	9	-	28
Sangalla Utara	1	-	20
Makale	10	7	66
Makale Selatan	7	-	64
Makale Utara	2	-	40
Saluputti	4	-	33
Bittuang	4	-	52
Rembon	7	-	70
Masanda	3	-	24
Malimbong Balepe	1	-	40
Rantetayo	6	-	43
Kurra	-	-	22
Tana Toraja	153	11	789	147	3	...

Catatan/Note: ...

Sumber/Source: Kementerian Agama Kabupaten Tana Toraja/Religion Ministry of Tana Toraja

Tabel 4.3.3 Jumlah Desa¹/Kelurahan yang Mengalami Bencana Alam² Menurut Kecamatan di Kabupaten Tana Toraja, 2019 – 2021
Number of Villages¹ that Had Natural Disaster² by Subdistrict in Tana Toraja Regency, 2019 – 2021

Kecamatan Subdistrict	Banjir/Flood		
	2019	2020	2021
(1)	(2)	(3)	(4)
Bongkaradeng	-	-	-
Simbuang	-	-	-
Rano	-	-	-
Mappak	-	-	-
Mengkendek	-	-	-
Gandangbatu Sillanan	-	-	-
Sangalla	-	2	-
Sangalla Selatan	-	1	-
Sangalla Utara	-	-	1
Makale	-	2	2
Makale Selatan	-	-	-
Makale Utara	1	1	-
Saluputti	-	-	-
Bittuang	-	-	-
Rembon	-	1	-
Masanda	-	-	-
Malimbong Balepe	-	-	-
Rantetayo	-	-	-
Kurra	-	-	-
Tana Toraja	1	7	3

Lanjutan Tabel/*Continued Table* 4.3.3

Kecamatan <i>Subdistrict</i>	Gempa Bumi/ <i>Earthquake</i>		
	2019	2020	2021
(1)	(5)	(6)	(7)
Bongkaradeng	-	-	-
Simbuang	-	-	-
Rano	-	-	-
Mappak	-	-	-
Mengkendek	-	-	2
Gandangbatu Sillanan	-	-	5
Sangalla	-	1	1
Sangalla Selatan	-	-	-
Sangalla Utara	-	-	-
Makale	-	-	-
Makale Selatan	-	-	-
Makale Utara	-	-	-
Saluputti	6	2	-
Bittuang	4	13	-
Rembon	-	-	-
Masanda	-	-	-
Malimbong Balepe	-	-	-
Rantetayo	-	-	2
Kurra	-	-	-
Tana Toraja	10	16	10

Lanjutan Tabel/Continued Table 4.3.3

Kecamatan Subdistrict	Tanah Longsor/Landslide		
	2019	2020	2021
(1)	(8)	(9)	(10)
Bongkaradeng	-	2	1
Simbuang	-	-	1
Rano	-	4	4
Mappak	2	2	-
Mengkendek	3	3	2
Gandangbatu Sillanan	2	3	-
Sangalla	2	2	1
Sangalla Selatan	4	1	1
Sangalla Utara	1	2	1
Makale	3	3	4
Makale Selatan	2	5	4
Makale Utara	-	-	1
Saluputti	-	5	2
Bittuang	-	12	10
Rembon	-	7	4
Masanda	-	7	-
Malimbong Balepe	-	1	-
Rantetayo	-	3	3
Kurra	1	3	-
Tana Toraja	20	65	39

Catatan/Note: ¹ Desa pada tabel ini termasuk Unit Permukiman Transmigrasi (UPT) yang masih dibina oleh kementerian terkait dan nagari di Kabupaten/Kota Sumatera Barat/Villages in this table are included in Transmigration Settlement Unit which is still fostered by the relevant ministries and the nagari in the Province of Sumatera Barat

² Terjadi dalam satu tahun terakhir sampai dengan saat pencacahan/Occured during the last year by the time of enumeration

Sumber/Source: BPS, Pendataan Potensi Desa (Podes)/BPS-Statistics Indonesia, Village Potential Data Collecting

Tabel
Table 4.3.4**Jumlah Kejadian Bencana Alam Menurut Kecamatan di
Kabupaten Tana Toraja, 2021**
**Number of Natural Disaster Events by Subdistrict in Tana
Toraja Regency, 2021**

Kecamatan Subdistrict	Gempa Bumi Earthquake	Letusan Gunung Api Volcanic Eruption	Tsunami Tsunami	Tanah Longsor Landslide	Banjir Floods	Banjir Bandang Flash Floods
(1)	(2)	(3)	(4)	(5)	(6)	(7)
Bongkaradeng
Simbuang
Rano
Mappak
Mengkendek
Gandangbatu Sillanan
Sangalla
Sangalla Selatan
Sangalla Utara
Makale
Makale Selatan
Makale Utara
Saluputti
Bittuang
Rembon
Masanda
Malimbong Balepe
Rantetayo
Kurra
Tana Toraja

Lanjutan Tabel/Continued Table 4.3.4

Kecamatan Subdistrict	Kekeringan Drought	Kebakaran Hutan dan Lahan Forest and Land Fires	Angin Kencang/ Angin Puting Beliung Tornado	Gelombang Pasang Tidal Wvae Floods	Abrasi Abrasion
(1)	(2)	(3)	(4)	(5)	(6)
Bongkaradeng
Simbuang
Rano
Mappak
Mengkendek
Gandangbatu Sillanan
Sangalla
Sangalla Selatan
Sangalla Utara
Makale
Makale Selatan
Makale Utara
Saluputti
Bittuang
Rembon
Masanda
Malimbong Balepe
Rantetayo
Kurra
Tana Toraja

Catatan/Note: ...

Sumber/Source: Badan Nasional Penanggulangan Bencana Kabupaten Tana Toraja/Regional Agency for Disaster Countermeasure in Tana Toraja Regency

4.4 KEMISKINAN POVERTY

Tabel 4.4.1 **Garis Kemiskinan, Jumlah, dan Persentase Penduduk Miskin di Kabupaten Tana Toraja, 2012–2021**
Poverty Line, Number, and Percentage of Poor People in Tana Toraja Regency, 2012–2021

Tahun Year	Garis Kemiskinan (rupiah/kapita/bulan) Poverty Line (rupiah/capita/month)	Jumlah Penduduk Miskin (ribu) Number of Poor People (thousand)	Persentase Penduduk Miskin Percentage of Poor People
(1)	(2)	(3)	(4)
2012	208 436	28.60	12.72
2013	217 981	31.30	13.81
2014	226 762	29.09	12.77
2015	238 838	28.59	12.46
2016	251 452	28.42	12.36
2017	261 573	29.18	12.62
2018	299 570	29.65	12.75
2019	316 911	28.87	12.34
2020	336 877	28.41	10.12
2021	350 220	29.33	10.29

Catatan/Note: ...

Sumber/Source: BPS, Survei Sosial Ekonomi Nasional Maret/BPS-Statistics Indonesia, March National Socioeconomic Survey

Tabel 4.4.2 **Indeks Kedalaman Kemiskinan dan Indeks Keparahan Kemiskinan di Kabupaten Tana Toraja, 2012–2021**
Table 4.4.2 **Poverty Gap Index and Poverty Severity Index in Tana Toraja Regency, 2012–2021**

Tahun Year	Indeks Kedalaman Kemiskinan Poverty Gap Index	Indeks Keparahan Kemiskinan Poverty Severity Index
(1)	(2)	(3)
2012	1.98	0.46
2013	1.81	0.38
2014	1.55	0.30
2015	2.69	0.91
2016	2.65	0.98
2017	2.15	0.53
2018	2.27	0.55
2019	3.10	1.12
2020	2.32	0.74
2021	1.66	0.36

Catatan/Note: ...

Sumber/Source: BPS, Survei Sosial Ekonomi Nasional Maret/BPS-Statistics Indonesia, March National Socioeconomic Survey

4.5 KRIMINALITAS CRIME

Tabel 4.5.1 Jumlah Tindak Pidana Menurut Kepolisian Sektor di Kabupaten Tana Toraja, 2017 - 2021
Number of Reported Criminal Cases by Subdistrict Police Office in Tana Toraja Regency, 2017 - 2021

Kecamatan Subdistrict	2017	2018	2019	2020	2021
(1)	(2)	(3)	(4)	(5)	(6)
Bongkaradeng	11	4	3	1	...
Simbuang	3	5	-	1	...
Rano	2	3	7	3	...
Mappak	4	4	-	1	...
Mengkendek	18	8	22	6	...
Gandangbatu Sillanan	13	11	4	6	...
Sangalla	14	9	1	9	...
Sangalla Selatan	8	10	3	1	...
Sangalla Utara	5	5	4	-	...
Makale	17	20	29	14	...
Makale Selatan	21	15	4	10	...
Makale Utara	9	8	6	5	...
Saluputti	3	13	2	1	...
Bittuang	5	7	2	8	...
Rembon	2	16	8	2	...
Masanda	7	4	2	-	...
Malimbong Balepe	2	3	1	2	...
Rantetayo	3	7	21	6	...
Kurra	9	3	1	2	...
Tana Toraja	156	155	120	78	...

Catatan/Note: ...

Sumber/Source: Pengadilan Negeri Makale/ Makale Civil Court

Tabel
Table 4.5.2**Jumlah Perkara yang Diterima dan Diselesaikan Menurut Bulan di Kabupaten Tana Toraja, 2021**
Number of Cases Received and Solved by Month in Tana Toraja Regency, 2021

Tahun Year	Perkara Pidana Criminal Case		Perkara Perdata Criminal Case		Jumlah Total	
	Yang Diterima Accepted	Yang Diselesaikan Accepted	Yang Diterima Accepted	Yang Diselesaikan Accepted	Yang Diterima Accepted	Yang Diselesaikan Accepted
(1)	(2)	(3)	(4)	(5)	(6)	(7)
Januari/January	28	7	-	-	28	7
Februari/February	11	6	-	-	11	6
Maret/March	19	9	-	-	19	9
April/April	21	17	-	-	21	17
Mei/May	33	13	-	-	33	13
Juni/June	39	28	-	-	39	28
Juli/July	1	19	-	-	1	19
Agustus/August	24	11	-	-	24	11
September/September	27	18	-	-	27	18
Oktober/October	8	21	-	-	8	21
November/November	13	21	-	-	13	21
Desember/December	10	17	-	-	10	17
Tana Toraja	234	187	-	-	234	187

Catatan/Note: ...

Sumber/Source: Lembaga Perasyarakatan (Lapas) Makale/ Makale Prison

Tabel
Table 4.5.3**Jumlah Narapidana Menurut Bulan, Jenis Kelamin, dan Kelompok Umur di Kabupaten Tana Toraja, 2021**
Number of Prisoner by Month, Sex, and Age Group in Tana Toraja Regency, 2021

Tahun Year	Laki-laki Male		Perempuan Female		Jumlah Total	
	7-24	24+	7-24	24+	7-24	24+
(1)	(2)	(3)	(4)	(5)	(6)	(7)
Januari/January	4	172	5	8	9	180
Februari/February	3	164	5	8	8	172
Maret/March	6	186	5	8	11	194
April/April	5	190	5	8	10	198
Mei/May	5	193	5	8	10	201
Juni/June	5	203	5	6	10	209
Juli/July	4	180	5	6	9	186
Agustus/August	7	160	5	5	12	165
September/September	7	161	5	5	12	166
Oktober/October	7	151	5	6	12	157
November/November	7	159	5	6	12	165
Desember/December	7	143	5	9	12	152

Catatan/Note: ...

Sumber/Source: Lembaga Perasyarakatan (Lapas) Makale/ Makale Prison

Tabel 4.5.4 Jumlah Narapidana Menurut Jenis Kejahatan di Kabupaten Tana Toraja, 2021
Number of Prisoner by Types of Crime in Tana Toraja Regency, 2021

Tahun Year	Dewasa Adult		Anak Child		Jumlah Total	
	Laki-laki Male	Perempuan Female	Laki-laki Male	Perempuan Female	Laki-laki Male	Perempuan Female
(1)	(2)	(3)	(4)	(5)	(6)	(7)
Politik/ <i>Politics</i>	-	-	-	-	-	-
Pembakaran/ <i>Burning</i>	-	-	-	-	-	-
Penyuapan/ <i>Bribery</i>	-	-	-	-	-	-
Pemalsuan Surat/ <i>Forgery</i>	-	-	-	-	-	-
Kesusilaan/ <i>Immoral</i>	1	-	-	-	1	-
Perjudian/ <i>Gambling</i>	-	-	-	-	-	-
Penculikan/ <i>Abduction</i>	-	-	-	-	-	-
Pembunuhan/ <i>Murder</i>	3	1	-	-	3	1
Penganiayaan/ <i>Persecution</i>	13	1	-	-	13	1
Pencurian/ <i>Stealing</i>	11	-	-	-	11	-
Perampokan/ <i>Robbery</i>	-	-	-	-	-	-
Pemerasan/ <i>Racketeering</i>	-	-	-	-	-	-
Penggelapan/ <i>Embezzlement</i>	-	-	-	-	-	-
Penipuan/ <i>Fraud</i>	8	1	-	-	8	1
Narkotika/ <i>Narcotica</i>	31	2	-	-	31	2
Korupsi/ <i>Corruption</i>	-	1	-	-	-	1
Laka Lantas/ <i>Traffic Accident</i>	4	-	-	-	4	-
Perlindungan Anak/ <i>Child Protection</i>	73	-	3	-	76	-
KDRT/ <i>Domestic Violence</i>	-	-	-	-	-	-
Penghinaan/ <i>Insult</i>	-	-	-	-	-	-
Penebangan Liar/ <i>Illegal Logging</i>	1	-	-	-	1	-
Pengancaman/ <i>Blackmail</i>	-	-	-	-	-	-
Pengrusakan/ <i>Destruction</i>	-	-	-	-	-	-

Catatan/Note: ...

Sumber/Source: Lembaga Perasyarakatan (Lapas) Makale/ Makale Prison

PERTANIAN, KEHUTANAN PETERNAKAN, PERIKANAN

Agriculture, Forestry, Livestock, Fishery



Statistik Pertanian

“

Pada tahun 2021, produksi tanaman sayuran terbesar di Kabupaten Tana Toraja adalah kangkung dengan produksi 13.367 kwintal.

Produksi Buah-buahan (kw)



8.794

Alpukat



262

Jeruk



372

Mangga



2.617

Durian

Sumber: BPS, Statistik Pertanian Hortikultura (SPH)

PENJELASAN TEKNIS

1. **Tanaman sayuran dan buah-buahan semusim**

Tanaman sayuran semusim adalah tanaman sumber vitamin, garam mineral dan lain-lain yang dikonsumsi dari bagian tanaman yang berupa daun, bunga, buah, dan umbinya, yang berumur kurang dari satu tahun.

Tanaman buah-buahan semusim adalah tanaman sumber vitamin, garam mineral, dan lain-lain yang dikonsumsi dari bagian tanaman yang berupa buah, berumur kurang dari satu tahun, tidak berbentuk pohon/rumpun tetapi menjalar dan berbatang lunak.

2. **Tanaman buah-buahan dan sayuran tahunan**

Tanaman buah-buahan tahunan adalah tanaman sumber vitamin, garam mineral, dan lain-lain yang dikonsumsi dari bagian tanaman yang berupa buah dan merupakan tanaman tahunan.

Tanaman sayuran tahunan adalah tanaman sumber vitamin, garam mineral, dan lain-lain yang dikonsumsi dari bagian tanaman yang berupa daun dan atau buah yang berumur lebih dari satu tahun.

3. **Tanaman biofarmaka** adalah tanaman yang bermanfaat untuk obat-obatan, kosmetik, dan kesehatan yang dikonsumsi atau digunakan dari bagian-bagian

TECHNICAL NOTES

1. **Seasonal vegetable and fruit plants**

Seasonal vegetable plants are plants which are the sources of vitamin, mineral salt, etc, consumed from the part of the plant in the form of leaf, flower, fruit, and root with the age of less than one year.

Seasonal fruit plants are plants which are the sources of vitamin, mineral salt, etc, consumed from the part of the plant in the form of fruits. These plants are creeps with the age of less than one year.

2. **Annual fruit and vegetable plants**

Annual fruit plants are plants which are the sources of vitamin, contained mineral salt, etc, consumed from the part of plant in the form of fruit and more than one year of age.

Annual vegetable plants are plants which are the sources of vitamin, contained mineral salt, etc, consumed from the part of the plant in the form of vegetable and more than one year of age.

3. **Medicinal plants** are plants which are useful for medicine. It is consumed from part of the plant such as leaf, flower, fruit, tuber, and root.

tanaman seperti daun, batang, buah, umbi (rimpang) ataupun akar.

4. **Tanaman hias** adalah tanaman yang mempunyai nilai keindahan baik bentuk, warna daun, tajuk maupun bunganya, sering digunakan untuk penghias pekarangan dan lain sebagainya.

5. **Luas panen tanaman hortikultura** adalah luas tanaman sayuran, buah-buahan, biofarmaka, dan tanaman hias yang diambil hasilnya/dipanen pada periode pelaporan.

6. **Luas panen untuk tanaman sayuran** adalah luas tanaman yang dipanen sekaligus/habis/dibongkar dan luas tanaman yang dipanen berkali-kali (lebih dari satu kali)/belum habis.

Tanaman yang dipanen sekaligus/ habis/dibongkar adalah tanaman yang sehabis panen langsung dibongkar/dicabut, terdiri dari bawang merah, bawang putih, bawang daun, kentang, kol/kubis, kembang kol, petsai/sawi, wortel, lobak, dan kacang merah.

Tanaman yang dipanen berkali-kali (lebih dari satu kali)/belum habis adalah tanaman yang pemanenannya lebih dari satu kali dan biasanya dibongkar apabila panen terakhir sudah tidak memadai lagi, terdiri dari: kacang panjang, cabe besar, cabe rawit, jamur, tomat, terung, buncis, ketimun, labu siam, kangkung,

4. **Ornamental plants** are plants which have a beauty value, either in shape, colour of leaf or crown of flower, and they are often used as a yard decorator.

5. **Harvested area of horticulture** is area which vegetable, fruit, medicinal and ornamental plant of crop harvested during the period of report.

6. **Harvested area of vegetables** is area of entirely plant harvested/demolished and plant harvested several times/undemolished.

Entirely plants harvested/demolished are plants usually harvested once and demolished to be substituted by other plants, consisting of: shallots, garlic, leeks, potato, cabbage, cauli flower, mustard green, carrots, chinese radish, and red kidney beans.

Plants harvested several times/undemolished are plants usually harvested more than once and demolished in the case that the last harvest was economically not profitable. They consist of : yard long beans, chili, small chili, mushroom, tomatoes, egg plant, french beans, cucumber, pumpkin/chajota, swamp cabbage, spinach, melon, watermelon, and blewah .

bayam, melon, semangka, dan blewah.

7. **Produksi hortikultura** adalah hasil menurut bentuk produk dari setiap tanaman sayuran, buah-buahan, biofarmaka dan tanaman hias yang diambil berdasarkan luas yang dipanen/tanaman yang menghasilkan pada bulan/triwulan laporan.
 8. **Bentuk produksi perkebunan** adalah; karet kering (karet), daun kering (teh dan tembakau), biji kering (kopi dan coklat), kulit kering (kayu manis dan kina), serat kering (rami), bunga kering (cengkeh), refined sugar (tebu dari perkebunan besar), gula mangkok (tebu dari perkebunan rakyat), ekivalen kopra (kopra), biji dan bunga (pala) serta minyak daun (sereh).
 9. Data Statistik Kehutanan sebagian besar merupakan data sekunder yang bersumber dari Dinas Kehutanan.
 10. Kawasan hutan adalah wilayah tertentu yang berupa hutan, yang ditunjuk dan atau ditetapkan oleh pemerintah untuk dipertahankan keberadaannya sebagai hutan tetap. Hal ini untuk menjamin kepastian hukum mengenai status kawasan hutan, letak batas dan luas suatu wilayah tertentu yang sudah ditunjuk menjadi kawasan hutan tetap.
7. **Horticulture production** is the standard production quantity form of vegetable, fruit, medicinal and ornamental plant based on harvested area/the number of production plants reported monthly/quarterly.
 8. **Production of estates crops** are follows: dry rubber (rubber); dry leaves (tea and tobacco); dry beans (coffee and cocoa); dry bark (cassia vera and cinchona); dry fibre (rosella); dry flowers/buds (cloves); refined sugar (sugar cane from estate); cup sugar (sugar cane from smallholders); copra (copra); seeds and buds (nutmeg); and leaf oil (citronella).
 9. Most of forestry statistics are secondary data obtained from the Forestry Agency.
 10. Forest Area is a specific territory of forest ecosystem determined and or decided by the government as a permanent forest. Such decision is important to maintain the size of forest area and to ensure its legitimation and boundary demarcation of permanent fores.

11. Kawasan hutan Indonesia ditetapkan oleh Menteri Kehutanan dalam bentuk Surat Keputusan Menteri Kehutanan tentang Penunjukan Kawasan Hutan dan Perairan Provinsi. Penunjukan Kawasan Hutan ini disusun berdasarkan hasil pemaduserasian antara Rencana Tata Ruang Wilayah Provinsi (RTRWP) dengan Tata Guna Hutan Kesepakatan (TGHK)
 12. Penunjukan kawasan hutan mencakup pula kawasan perairan yang menjadi bagian dari Kawasan Suaka Alam (KSA) dan Kawasan Pelestarian Alam (KPA).
 13. Berdasarkan Undang-Undang No. 41 Tahun 1999 tentang Kehutanan, kawasan hutan dibagi ke dalam kelompok Hutan Konservasi, Hutan Lindung, dan Hutan Produksi.
 14. Hutan Konservasi adalah kawasan hutan dengan ciri khas tertentu, yang mempunyai fungsi pokok pengawetan keanekaragaman tumbuhan dan satwa serta ekosistemnya.
 15. Hutan Lindung adalah kawasan hutan yang mempunyai fungsi pokok sebagai perlindungan sistem penyangga kehidupan untuk mengatur tata air, mencegah banjir, mengendalikan erosi, mencegah intrusi air laut, dan memelihara kesuburan tanah.
11. *Indonesian forest area is determined by the Minister of Forestry in the format of Ministerial Decree on the Designation of Provincial Forest Area and Inland Water, Coastal and Marine Ecosystem. The designation of Forest Area is formulated based on integrated and harmonized of Provincial Spatial Planning (RTRWP) and Forest Land Use by Concensus (TGHK).*
 12. *The designation of forest area in some cases also cover inland water, coastal and marine ecosystem that may become part of Sanctuary Reserve Area (KSA) and Nature Conservation Area (KPA).*
 13. *In accordance to the Act on Forestry No. 41/1999, forest area is categorized as Conservation Forest, Protection Forest and Production Forest.*
 14. *Conservation Forest is a forest area having specific characteristic established for the purposes of conservation of animal and plant species as well as their ecosystem.*
 15. *Protection Forest is a forest area designated to serve life support system, maintain hydrological system, prevent of flood, erosion control, seawater intrusion, and maintain soil fertility.*

16. Hutan Produksi adalah kawasan hutan yang mempunyai fungsi pokok memproduksi hasil hutan. Hutan produksi terdiri dari Hutan Produksi Tetap (HP), Hutan Produksi Terbatas (HPT), dan Hutan Produksi yang dapat dikonversi.
17. Data populasi ternak bersumber dari Direktorat Jenderal Peternakan dan Kesehatan Hewan Kementerian Pertanian, sedangkan jumlah pemotongan ternak merupakan hasil Survei Laporan Pemotongan Ternak. Pengumpulan data pemotongan ternak dilakukan secara lengkap setiap triwulan di seluruh Rumah Potong Hewan (RPH) dan Tempat Pemotongan Hewan (TPH) yang ada di Indonesia.
18. Data statistik perikanan merupakan data sekunder yang bersumber dari Direktorat Jenderal Perikanan Tangkap dan Direktorat Jenderal Budidaya. Statistik perikanan dibedakan atas data Perikanan Tangkap dan Perikanan Budidaya. Perikanan Tangkap diklasifikasikan atas penangkapan ikan di laut dan penangkapan ikan di perairan umum. Perikanan Budidaya diklasifikasikan atas jenis budidaya yaitu budidaya laut, tambak, kolam, karamba, jaring apung, dan sawah.
16. *Production Forest is a forest area designated mainly to promote sustainable forest production. Production forest is classified as permanent production forest, limited production forest, and convertible production forest.*
17. *Data of domestic livestock population are obtain from the Directorate General of Livestock and Animal Health Service, while data on the number of animals slaughtered are based on the quarterly survey conducted by BPS. This survey is a complete enumeration on all slaughterhouses and abattoirs in Indonesia.*
18. *Fishery Statistics are secondary data obtained from the Directorate General of Capture Fisheries and Directorate General of Aquaculture. Fishery statistics are categorized into capture fisheries and aquaculture. Capture fisheries are further classified into marine capture fisheries and inland open water capture fisheries. Aquaculture are further classified into several types of culture: marine culture, brackish water pond, fresh water pond, cage, floating net, and fish breeding in paddy fields.*

19. Rumah Tangga Perikanan Tangkap adalah rumah tangga yang melakukan kegiatan penangkapan ikan/binatang air lainnya/tanaman air dengan tujuan sebagian/seluruh hasilnya untuk dijual
 20. Rumah Tangga Perikanan Budidaya adalah rumah tangga yang melakukan kegiatan budidaya ikan/binatang air lainnya/tanaman air dengan tujuan sebagian/seluruh hasilnya untuk dijual.
19. *A capture fishery household is a household conducting activities in catching fishes/other aquatic animals/aquatic plants, for which the products are wholly or partly to be sold.*
 20. *An aquaculture fishery household is a household conducting activities in culturing fishes/other aquatic animals/aquatic plants, for which the products are wholly or partly to be sold. different types of parameters.*

ULASAN**DESCRIPTION****Kehutanan**

Pada tahun 2021, luas kawasan hutan dan perairan di Kabupaten Tana Toraja mencapai 108.968,41 hektar. Kecamatan dengan kawasan hutan dan konservasi perairan terluas adalah Kecamatan Bonggakaradeng, yaitu 20.869,88 hektar.

Forestry

In 2021, the total forest area and water in Tana Toraja Regency was about 108,968.41 hectares. The largest forest and water area was Bonggakaradeng Subdistrict, contributes 20,869.88 hectares of its total area.

Hortikultura

Pada tahun 2021, produksi tanaman sayuran terbesar di Kabupaten Tana Toraja adalah kangkung dengan produksi 13.042 kwintal.

Horticulture

In 2021, the largest vegetable crop production in Tana Toraja Regency was kangkong with its production 13,042 quintals.

Perikanan

Pada tahun 2021, total produksi perikanan tangkap di Kabupaten Tana Toraja sebesar 20,60 ton.

Fishery

In 2021, total capture fisheries production was 20.60 tons.

Peternakan

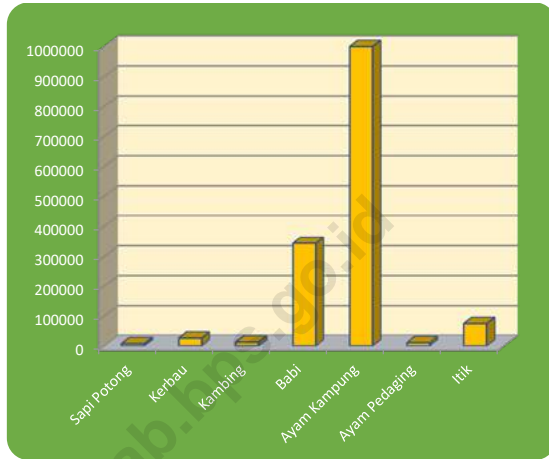
Populasi ternak terbanyak di Kabupaten Tana Toraja pada tahun 2021 adalah babi yang mencapai 342.457 ekor. Populasi unggas terbanyak adalah ayam kampung yang mencapai 999.840 ekor.

Livestock

The largest livestock population in Tana Toraja Regency in 2021 were pigs, 342,457 heads. The largest poultry population were natural chicken, 999,840 heads.

Gambar 5.1
Figures

Populasi Ternak di Kabupaten Tana Toraja (ekor), 2021
Livestock Population in Tana Toraja (heads), 2021



Sumber/Source : Dinas Pertanian Kabupaten Tana Toraja/ Department of Agriculture in Tana Toraja Regency

5.1 TANAMAN PANGAN FOOD CROPS

Tabel 5.1.1 Luas Panen, Produktivitas, dan Produksi Padi¹ Menurut Kecamatan di Kabupaten Tana Toraja (ha), 2021
Harvested Area, Productivity, and Production of Paddy¹ by Subdistrict in Tana Toraja Regency (ha), 2021

Kecamatan Subdistrict	Luas Panen (ha) Harvested Area (ha)	Produktivitas (ku/ha) Productivity (qu/ha)	Produksi (ton) Production (ton)
(1)	(2)	(3)	(4)
Bongkaradeng
Simbuang
Rano
Mappak
Mengkendek
Gandangbatu Sillanan
Sangalla
Sangalla Selatan
Sangalla Utara
Makale
Makale Selatan
Makale Utara
Saluputti
Bittuang
Rembon
Masanda
Malimbong Balepe
Rantetayo
Kurra
Tana Toraja	17 899,56	47,80	85 564,18

Catatan/Note: ¹ Kualitas produksi gabah kering giling/The production is in term of dry unhusked paddy

² Luas panen Oktober–Desember 2021 adalah angka potensi hasil KSA September 2021; produksi September–Desember 2021 dihitung berdasarkan produktivitas September–Desember 2020/ Harvested area in October–December 2021 is a potential figure based on the ASF results in September 2021; production in September–December 2021 is calculated based on the yield of paddy (productivity) in September–December 2020

Sumber/Source: BPS, Survei Kerangka Sampel Area (KSA)/BPS-Statistics Indonesia, Area Sampling Frame (ASF) Survey

Tabel
Table 5.1.2

Produksi Padi¹ dan Beras Menurut Kecamatan di Kabupaten Tana Toraja (ton), 2021
Paddy¹ and Rice Production by Subdistrict in Tana Toraja Regency (ton), 2021

Kecamatan Subdistrict	Produksi Padi Paddy Production	Produksi Beras Rice Production
(1)	(2)	(3)
Bongkaradeng
Simbuang
Rano
Mappak
Mengkendek
Gandangbatu Sillanan
Sangalla
Sangalla Selatan
Sangalla Utara
Makale
Makale Selatan
Makale Utara
Saluputti
Bittuang
Rembon
Masanda
Malimbong Balepe
Rantetayo
Kurra
Tana Toraja	85 564,18	48 846,92

Catatan/Note: ¹Kualitas produksi gabah kering giling/*The production is in term of dry unhusked paddy*

²Luas panen Oktober–Desember 2021 adalah angka potensi hasil KSA September 2021; produksi September–Desember 2021 dihitung berdasarkan produktivitas September–Desember 2020/ *Harvested area in October–December 2021 is a potential figure based on the ASF results in September 2021; production in September–December 2021 is calculated based on the yield of paddy (productivity) in September–December 2020*

Sumber/Source: BPS, Survei Kerangka Sampel Area (KSA)/BPS-Statistics Indonesia, Area Sampling Frame (ASF) Survey

Tabel
Table 5.1.3**Produksi Jagung dan Kedelai Menurut Kecamatan di Kabupaten Tana Toraja (ton), 2021**
Maize and Soybeans Production by Subdistrict in Tana Toraja Regency (ton), 2021

Kecamatan Subdistrict	Produksi Jagung Maize Production	Produksi Kedelai Soybeans Production
(1)	(2)	(3)
Bongkaradeng
Simbuang
Rano
Mappak
Mengkendek
Gandangbatu Sillanan
Sangalla
Sangalla Selatan
Sangalla Utara
Makale
Makale Selatan
Makale Utara
Saluputti
Bittuang
Rembon
Masanda
Malimbong Balepe
Rantetayo
Kurra
Tana Toraja

Catatan/Note: ...

Sumber/Source: BPS, Laporan Statistik Pertanian (SP) Tanaman Pangan/ BPS-Statistics Indonesia, Agriculture Statistic Report of Food Crops

**5.2 HORTIKULTURA
HORTICULTURE**

Tabel 5.2.1 Luas Panen Tanaman Sayuran Menurut Kecamatan dan Jenis Tanaman di Kabupaten Tana Toraja (ha), 2020 dan 2021
Harvested Area of Vegetables by Subdistrict and Kind of Plant in Tana Toraja Regency (ha), 2020 and 2021

Kecamatan Subdistrict	Bawang Daun/ Scallion		Bawang Merah/ Shallots	
	2020	2021	2020	2021
(1)	(2)	(3)	(4)	(5)
Bongkaradeng	-	2	1	1
Simbuang	-	-	-	-
Rano	10	16	4	7
Mappak	1	2	-	-
Mengkendek	8	12	1	-
Gandangbatu Sillanan	26	32	3	4
Sangalla	-	-	-	1
Sangalla Selatan	-	-	-	-
Sangalla Utara	7	-	-	-
Makale	-	-	-	-
Makale Selatan	4	5	5	-
Makale Utara	4	6	-	-
Saluputti	5	7	-	-
Bittuang	4	3	4	-
Rembon	-	-	-	-
Masanda	-	-	2	-
Malimbong Balepe	-	-	-	1
Rantetayo	6	4	2	-
Kurra	-	-	-	-
Tana Toraja	75	89	22	14

Lanjutan Tabel/*Continued Table* 5.2.1

Kecamatan Subdistrict	Bawang Putih/ Garlic		Bayam/ Spinach	
	2020	2021	2020	2021
(1)	(6)	(7)	(8)	(9)
Bongkaradeng	-	-	-	-
Simbuang	-	-	4	7
Rano	-	-	-	-
Mappak	-	-	3	-
Mengkendek	-	-	10	11
Gandangbatu Sillanan	4	-	-	-
Sangalla	-	-	12	18
Sangalla Selatan	-	-	1	-
Sangalla Utara	-	-	4	11
Makale	-	-	10	16
Makale Selatan	3	-	-	-
Makale Utara	-	-	11	15
Saluputti	-	-	12	10
Bittuang	-	-	2	-
Rembon	-	-	-	-
Masanda	-	-	-	-
Malimbong Balepe	-	-	-	-
Rantetayo	-	-	12	12
Kurra	-	-	7	13
Tana Toraja	7	-	88	113

Lanjutan Tabel/*Continued Table 5.2.1*

Kecamatan <i>Subdistrict</i>	Blewah/Blewah		Buncis/String bean	
	2020	2021	2020	2021
(1)	(10)	(11)	(12)	(13)
Bongkaradeng	-	-	-	-
Simbuang	-	-	1	4
Rano	-	-	-	-
Mappak	-	-	1	1
Mengkendek	-	-	6	6
Gandangbatu Sillanan	-	-	2	1
Sangalla	-	-	4	5
Sangalla Selatan	-	-	-	1
Sangalla Utara	-	-	-	-
Makale	-	-	6	4
Makale Selatan	-	-	3	3
Makale Utara	-	-	8	10
Saluputti	-	-	1	2
Bittuang	-	-	-	-
Rembon	-	-	-	-
Masanda	-	-	-	-
Malimbong Balepe	-	-	-	-
Rantetayo	-	-	2	5
Kurra	-	-	2	3
Tana Toraja	-	-	36	45

Lanjutan Tabel/Continued Table 5.2.1

Kecamatan Subdistrict	Cabai Besar Chili/Big Chili		Cabai Rawit Chili/Cayenne Pepper	
	2020	2021	2020	2021
(1)	(14)	(15)	(16)	(17)
Bongkaradeng	3	-	3	4
Simbuang	-	-	2	1
Rano	-	-	-	-
Mappak	-	-	3	-
Mengkendek	-	2	12	9
Gandangbatu Sillanan	-	-	5	9
Sangalla	-	-	6	5
Sangalla Selatan	-	-	4	1
Sangalla Utara	-	-	4	5
Makale	7	1	5	7
Makale Selatan	3	4	3	-
Makale Utara	2	9	5	10
Saluputti	-	-	5	5
Bittuang	2	-	4	2
Rembon	-	-	1	1
Masanda	-	-	3	1
Malimbong Balepe	1	-	-	-
Rantetayo	-	-	8	8
Kurra	13	13	8	3
Tana Toraja	31	29	81	71

Lanjutan Tabel/Continued Table 5.2.1

Kecamatan Subdistrict	Jamur Mushrooms		Kacang Merah Red Beans		Kacang Panjang Long Beans	
	2020	2021	2020	2021	2020	2021
(1)	(18)	(19)	(20)	(21)	(22)	(23)
Bongkaradeng	-	-	1	-	-	-
Simbuang	-	-	-	-	1	3
Rano	-	-	-	-	-	-
Mappak	-	-	-	-	2	2
Mengkendek	-	-	-	-	8	11
Gandangbatu Sillanan	-	-	-	-	-	2
Sangalla	1	-	-	-	10	10
Sangalla Selatan	-	-	-	-	1	1
Sangalla Utara	-	-	-	-	8	7
Makale	-	-	-	-	7	8
Makale Selatan	-	-	1	-	1	3
Makale Utara	-	-	-	-	9	8
Saluputti	-	-	1	-	5	5
Bittuang	-	-	-	-	2	6
Rembon	-	-	-	-	1	-
Masanda	-	-	-	-	-	-
Malimbong Balepe	-	-	-	-	1	-
Rantetayo	-	-	-	-	10	10
Kurra	-	-	-	-	4	4
Tana Toraja	1	-	3	-	70	80

Lanjutan Tabel/Continued Table 5.2.1

Kecamatan Subdistrict	Kangkung Water Spinach		Kembang Kol Cauliflower		Kentang Potato	
	2020	2021	2020	2021	2020	2021
(1)	(24)	(25)	(26)	(27)	(28)	(29)
Bongkaradeng	8	-	-	-	-	-
Simbuang	7	9	-	-	-	-
Rano	-	-	-	-	3	6
Mappak	8	2	-	-	-	-
Mengkendek	13	11	-	-	-	-
Gandangbatu Sillanan	2	-	-	-	17	19
Sangalla	20	22	-	-	-	-
Sangalla Selatan	2	4	-	-	-	-
Sangalla Utara	15	15	-	-	-	-
Makale	31	59	-	-	-	-
Makale Selatan	3	1	1	-	1	1
Makale Utara	19	24	-	-	-	-
Saluputti	13	10	-	-	-	-
Bittuang	6	3	-	-	-	-
Rembon	4	3	-	-	-	-
Masanda	5	5	-	-	-	-
Malimbong Balepe	10	12	-	-	-	-
Rantetayo	12	12	-	-	-	-
Kurra	15	18	-	-	-	-
Tana Toraja	193	210	1	-	21	26

Lanjutan Tabel/Continued Table 5.2.1

Kecamatan Subdistrict	Ketimun Cucumber		Kubis Cabbage		Labu Siam Chayote	
	2020	2021	2020	2021	2020	2021
(1)	(30)	(31)	(32)	(33)	(34)	(35)
Bongkaradeng	-	-	-	-	-	-
Simbuang	-	-	-	-	-	-
Rano	-	-	13	11	-	-
Mappak	-	-	-	-	1	-
Mengkendek	1	3	-	-	5	9
Gandangbatu Sillanan	-	-	29	25	13	17
Sangalla	-	6	-	-	1	5
Sangalla Selatan	-	1	-	-	-	1
Sangalla Utara	-	1	-	-	2	2
Makale	-	4	-	-	-	-
Makale Selatan	-	-	-	-	-	-
Makale Utara	-	-	-	-	4	4
Saluputti	-	1	-	-	1	1
Bittuang	-	-	-	-	-	-
Rembon	-	-	-	-	-	-
Masanda	-	-	-	-	-	-
Malimbong Balepe	-	-	-	-	-	-
Rantetayo	-	-	-	-	1	1
Kurra	-	-	-	-	-	-
Tana Toraja	1	16	42	36	28	40

Lanjutan Tabel/*Continued Table* 5.2.1

Kecamatan Subdistrict	Lobak Radish		Melon Melon		Paprika Bell Pepper	
	2020	2021	2020	2021	2020	2021
(1)	(36)	(37)	(38)	(39)	(40)	(41)
Bongkaradeng	-	-	-	-	-	-
Simbuang	-	-	-	-	-	-
Rano	-	-	-	-	-	-
Mappak	-	-	-	-	-	-
Mengkendek	-	-	-	-	-	-
Gandangbatu Sillanan	-	-	-	-	-	-
Sangalla	-	-	-	-	-	-
Sangalla Selatan	-	-	-	-	-	-
Sangalla Utara	-	-	-	-	-	-
Makale	-	-	-	-	-	-
Makale Selatan	-	-	-	-	-	-
Makale Utara	-	-	-	-	1	-
Saluputti	-	-	-	-	-	-
Bittuang	-	-	-	-	-	-
Rembon	-	-	-	-	-	-
Masanda	-	-	-	-	-	-
Malimbong Balepe	-	-	-	-	-	-
Rantetayo	-	-	-	-	-	-
Kurra	-	-	-	-	-	-
Tana Toraja	-	-	-	-	1	-

Lanjutan Tabel/Continued Table 5.2.1

Kecamatan Subdistrict	Petsai/ Sawi Chinese Cabbage/ mustard green		Semangka Water Melon		Stroberi Strawberry	
	2020	2021	2020	2021	2020	2021
(1)	(42)	(43)	(44)	(45)	(46)	(47)
Bongkaradeng	6	11	-	-	-	-
Simbuang	7	2	-	-	-	-
Rano	-	-	-	-	-	-
Mappak	7	2	-	-	-	-
Mengkendek	13	15	-	-	-	-
Gandangbatu Sillanan	2	3	-	-	-	-
Sangalla	24	28	-	-	-	-
Sangalla Selatan	1	3	-	-	-	-
Sangalla Utara	14	17	-	-	-	-
Makale	58	78	-	-	-	-
Makale Selatan	-	-	-	-	-	-
Makale Utara	20	22	-	-	-	-
Saluputti	6	8	-	-	-	-
Bittuang	4	6	-	-	-	-
Rembon	3	2	-	-	-	-
Masanda	6	11	-	-	-	-
Malimbong Balepe	10	10	-	-	-	-
Rantetayo	13	12	-	-	-	-
Kurra	-	-	-	-	-	-
Tana Toraja	194	230	-	-	-	-

Lanjutan Tabel/*Continued Table* 5.2.1

Kecamatan Subdistrict	Terung Eggplant		Tomat Tomato		Wortel Carrot	
	2020	2021	2020	2021	2020	2021
(1)	(48)	(49)	(50)	(51)	(52)	(53)
Bongkaradeng	-	-	-	7	-	-
Simbuang	-	4	1	2	-	-
Rano	-	1	-	-	8	14
Mappak	1	1	-	1	-	-
Mengkendek	6	7	6	7	-	-
Gandangbatu Sillanan	-	-	23	23	-	-
Sangalla	1	6	3	7	-	-
Sangalla Selatan	1	1	-	1	-	-
Sangalla Utara	5	5	5	6	-	-
Makale	7	5	6	5	-	-
Makale Selatan	1	-	3	1	8	5
Makale Utara	5	5	7	6	-	-
Saluputti	-	3	1	1	-	-
Bittuang	-	-	-	-	-	-
Rembon	-	4	-	1	-	-
Masanda	-	-	-	-	-	-
Malimbong Balepe	-	-	-	-	-	-
Rantetayo	4	2	12	9	-	-
Kurra	-	-	-	-	-	-
Tana Toraja	31	44	67	77	16	19

Catatan/Note: Cabai besar mencakup cabai keriting/ *includes curly chilies*
 Jamur merupakan penjumlahan dari jamur lainnya, jamur merang, dan jamur tiram/ *mushrooms are the sum of other mushrooms, edible mushrooms, and oyster mushrooms*

Sumber/Source: BPS, Statistik Pertanian Hortikultura SPH/BPS-Statistics Indonesia, *Agricultural Statistic for Horticulture SPH*

Tabel
Table 5.2.2

Produksi Tanaman Sayuran Menurut Kecamatan dan Jenis Tanaman di Kabupaten Tana Toraja (kw), 2020 dan 2021
Production of Vegetables by Subdistrict and Kind of Plant in Tana Toraja Regency (qui), 2020 and 2021

Kecamatan Subdistrict	Bawang Daun/ Scallion		Bawang Merah/ Shallots	
	2020	2021	2020	2021
(1)	(2)	(3)	(4)	(5)
Bongkaradeng	-	105	60	60
Simbuang	-	-	-	-
Rano	515	820	178	495
Mappak	55	108	-	-
Mengkendek	443	655	10	-
Gandangbatu Sillanan	603	984	33	21
Sangalla	-	-	-	70
Sangalla Selatan	-	-	-	-
Sangalla Utara	250	-	-	-
Makale	-	-	-	-
Makale Selatan	175	268	375	-
Makale Utara	210	305	-	-
Saluputti	270	350	-	-
Bittuang	220	148	10	-
Rembon	-	-	-	-
Masanda	-	-	130	-
Malimbong Balepe	-	-	-	75
Rantetayo	135	62	12	-
Kurra	-	-	-	-
Tana Toraja	2 876	3 805	808	721

Lanjutan Tabel/*Continued Table 5.2.2*

Kecamatan Subdistrict	Bawang Putih/ <i>Garlic</i>		Bayam/ <i>Spinach</i>	
	2020	2021	2020	2021
(1)	(6)	(7)	(8)	(9)
Bongkaradeng	-	-	-	-
Simbuang	-	-	180	390
Rano	-	-	-	-
Mappak	-	-	150	-
Mengkendek	-	-	660	595
Gandangbatu Sillanan	88	-	-	-
Sangalla	-	-	610	650
Sangalla Selatan	-	-	50	-
Sangalla Utara	-	-	210	550
Makale	-	-	450	706
Makale Selatan	150	-	-	-
Makale Utara	-	-	530	670
Saluputti	-	-	580	475
Bittuang	-	-	100	-
Rembon	-	-	-	-
Masanda	-	-	-	-
Malimbong Balepe	-	-	-	-
Rantetayo	-	-	183	233
Kurra	-	-	430	810
Tana Toraja	238	-	4 133	5 079

Lanjutan Tabel/*Continued Table 5.2.2*

Kecamatan <i>Subdistrict</i>	Blewah/Blewah		Buncis/ <i>String bean</i>	
	2020	2021	2020	2021
(1)	(10)	(11)	(12)	(13)
Bongkaradeng	-	-	-	-
Simbuang	-	-	180	590
Rano	-	-	-	-
Mappak	-	-	120	60
Mengkendek	-	-	680	545
Gandangbatu Sillanan	-	-	290	105
Sangalla	-	-	320	400
Sangalla Selatan	-	-	-	110
Sangalla Utara	-	-	-	-
Makale	-	-	720	495
Makale Selatan	-	-	375	510
Makale Utara	-	-	905	865
Saluputti	-	-	180	175
Bittuang	-	-	-	-
Rembon	-	-	-	-
Masanda	-	-	-	-
Malimbong Balepe	-	-	-	-
Rantetayo	-	-	72	96
Kurra	-	-	140	865
Tana Toraja	-	-	3 982	4 816

Lanjutan Tabel/Continued Table 5.2.2

Kecamatan Subdistrict	Cabai Besar Chili/Big Chili		Cabai Rawit Chili/Cayenne Pepper	
	2020	2021	2020	2021
(1)	(14)	(15)	(16)	(17)
Bongkaradeng	420	-	400	345
Simbuang	-	-	120	210
Rano	-	-	-	-
Mappak	-	-	330	-
Mengkendek	-	190	1 110	965
Gandangbatu Sillanan	-	-	50	354
Sangalla	-	-	830	900
Sangalla Selatan	-	-	420	120
Sangalla Utara	-	-	600	320
Makale	360	120	690	860
Makale Selatan	260	410	180	-
Makale Utara	330	815	896	1 010
Saluputti	-	-	360	535
Bittuang	320	-	460	100
Rembon	-	-	110	40
Masanda	-	-	160	130
Malimbong Balepe	210	-	-	-
Rantetayo	-	-	290	155
Kurra	1 920	1 350	970	610
Tana Toraja	3 820	2 885	7 976	6 654

Lanjutan Tabel/Continued Table 5.2.2

Kecamatan Subdistrict	Jamur Mushrooms		Kacang Merah Red Beans		Kacang Panjang Long Beans	
	2020	2021	2020	2021	2020	2021
(1)	(18)	(19)	(20)	(21)	(22)	(23)
Bongkaradeng	-	-	50	-	-	-
Simbuang	-	-	-	-	140	565
Rano	-	-	-	-	-	-
Mappak	-	-	-	-	260	215
Mengkendek	-	-	-	-	940	1 175
Gandangbatu Sillanan	-	-	-	-	-	70
Sangalla	35	-	-	-	910	725
Sangalla Selatan	-	-	-	-	70	165
Sangalla Utara	-	-	-	-	700	400
Makale	-	-	-	-	1 120	905
Makale Selatan	-	-	50	-	210	515
Makale Utara	-	-	-	-	1 200	1 205
Saluputti	-	-	50	-	470	480
Bittuang	-	-	-	-	140	360
Rembon	-	-	-	-	210	-
Masanda	-	-	-	-	-	-
Malimbong Balepe	-	-	-	-	110	-
Rantetayo	-	-	-	-	260	224
Kurra	-	-	-	-	1 920	1 295
Tana Toraja	35	-	150	-	8 660	8 299

Lanjutan Tabel/Continued Table 5.2.2

Kecamatan Subdistrict	Kangkung Water Spinach		Kembang Kol Cauliflower		Kentang Potato	
	2020	2021	2020	2021	2020	2021
(1)	(24)	(25)	(26)	(27)	(28)	(29)
Bongkaradeng	540	-	-	-	-	-
Simbuang	450	935	-	-	-	-
Rano	-	-	-	-	282	820
Mappak	560	135	-	-	-	-
Mengkendek	1 200	1 010	-	-	-	-
Gandangbatu Sillanan	100	-	-	-	352	2 581
Sangalla	1 310	1 390	-	-	-	-
Sangalla Selatan	120	215	-	-	-	-
Sangalla Utara	960	935	-	-	-	-
Makale	2 090	3 510	-	-	-	-
Makale Selatan	210	70	30	-	10	80
Makale Utara	1 120	1 320	-	-	-	-
Saluputti	890	625	-	-	-	-
Bittuang	420	147	-	-	-	-
Rembon	210	180	-	-	-	-
Masanda	350	300	-	-	-	-
Malimbong Balepe	642	775	-	-	-	-
Rantetayo	240	305	-	-	-	-
Kurra	980	1 190	-	-	-	-
Tana Toraja	12 392	13 042	30	-	644	3 481

Lanjutan Tabel/Continued Table 5.2.2

Kecamatan Subdistrict	Ketimun Cucumber		Kubis Cabbage		Labu Siam Chayote	
	2020	2021	2020	2021	2020	2021
(1)	(30)	(31)	(32)	(33)	(34)	(35)
Bongkaradeng	-	-	-	-	-	-
Simbuang	-	-	-	-	-	-
Rano	-	-	860	860	-	-
Mappak	-	-	-	-	80	-
Mengkendek	70	285	-	-	2 562	1 905
Gandangbatu Sillanan	-	-	970	1 656	93	594
Sangalla	-	660	-	-	300	1 198
Sangalla Selatan	-	120	-	-	-	195
Sangalla Utara	-	50	-	-	160	130
Makale	-	445	-	-	-	-
Makale Selatan	-	-	-	-	-	-
Makale Utara	-	-	-	-	1 410	1 710
Saluputti	-	75	-	-	80	80
Bittuang	-	-	-	-	-	-
Rembon	-	-	-	-	-	-
Masanda	-	-	-	-	-	-
Malimbong Balepe	-	-	-	-	-	-
Rantetayo	-	-	-	-	207	375
Kurra	-	-	-	-	-	-
Tana Toraja	70	1 635	1 830	2 516	4 892	6 187

Lanjutan Tabel/Continued Table 5.2.2

Kecamatan Subdistrict	Lobak Radish		Melon Melon		Paprika Bell Pepper	
	2020	2021	2020	2021	2020	2021
(1)	(36)	(37)	(38)	(39)	(40)	(41)
Bongkaradeng	-	-	-	-	-	-
Simbuang	-	-	-	-	-	-
Rano	-	-	-	-	-	-
Mappak	-	-	-	-	-	-
Mengkendek	-	-	-	-	-	-
Gandangbatu Sillanan	-	-	-	-	-	-
Sangalla	-	-	-	-	-	-
Sangalla Selatan	-	-	-	-	-	-
Sangalla Utara	-	-	-	-	-	-
Makale	-	-	-	-	-	-
Makale Selatan	-	-	-	-	-	-
Makale Utara	-	-	-	-	50	-
Saluputti	-	-	-	-	-	-
Bittuang	-	-	-	-	-	-
Rembon	-	-	-	-	-	-
Masanda	-	-	-	-	-	-
Malimbong Balepe	-	-	-	-	-	-
Rantetayo	-	-	-	-	-	-
Kurra	-	-	-	-	-	-
Tana Toraja	-	-	-	-	50	-

Lanjutan Tabel/Continued Table 5.2.2

Kecamatan Subdistrict	Petsai/ Sawi Chinese Cabbage/ mustard green		Semangka Water Melon		Stroberi Strawberry	
	2020	2021	2020	2021	2020	2021
(1)	(42)	(43)	(44)	(45)	(46)	(47)
Bongkaradeng	408	537	-	-	-	-
Simbuang	412	100	-	-	-	-
Rano	-	-	-	-	-	-
Mappak	428	118	-	-	-	-
Mengkendek	829	940	-	-	-	-
Gandangbatu Sillanan	14	180	-	-	-	-
Sangalla	1 428	1 740	-	-	-	-
Sangalla Selatan	70	168	-	-	-	-
Sangalla Utara	868	1 008	-	-	-	-
Makale	3 186	4 614	-	-	-	-
Makale Selatan	-	-	-	-	-	-
Makale Utara	1 256	1 370	-	-	-	-
Saluputti	408	476	-	-	-	-
Bittuang	272	346	-	-	-	-
Rembon	128	120	-	-	-	-
Masanda	390	690	-	-	-	-
Malimbong Balepe	672	628	-	-	-	-
Rantetayo	275	332	-	-	-	-
Kurra	-	-	-	-	-	-
Tana Toraja	11 044	13 367	-	-	-	-

Lanjutan Tabel/Continued Table 5.2.2

Kecamatan Subdistrict	Terung Eggplant		Tomat Tomato		Wortel Carrot	
	2020	2021	2020	2021	2020	2021
(1)	(48)	(49)	(50)	(51)	(52)	(53)
Bongkaradeng	-	-	-	535	-	-
Simbuang	-	700	75	460	-	-
Rano	-	65	-	-	235	1 045
Mappak	140	60	-	75	-	-
Mengkendek	1 280	1 235	810	935	-	-
Gandangbatu Sillanan	-	-	625	668	-	-
Sangalla	420	1 095	225	785	-	-
Sangalla Selatan	490	240	-	150	-	-
Sangalla Utara	830	300	670	390	-	-
Makale	1 080	600	965	665	-	-
Makale Selatan	140	-	420	140	278	420
Makale Utara	650	875	1 045	1 195	-	-
Saluputti	-	340	225	80	-	-
Bittuang	-	-	-	-	-	-
Rembon	-	240	-	55	-	-
Masanda	-	-	-	-	-	-
Malimbong Balepe	-	-	-	-	-	-
Rantetayo	164	96	443	296	-	-
Kurra	-	-	-	-	-	-
Tana Toraja	5 194	5 846	5 503	6 429	513	1 465

Catatan/Note: Cabai besar mencakup cabai keriting/ *includes curly chilies*
 Jamur merupakan penjumlahan dari jamur lainnya, jamur merang, dan jamur tiram/ *mushrooms are the sum of other mushrooms, edible mushrooms, and oyster mushrooms*

Sumber/Source: BPS, Statistik Pertanian Hortikultura SPH/BPS-Statistics Indonesia, Agricultural Statistic for Horticulture SPH

Tabel
Table 5.2.3

Luas Panen Tanaman Sayuran dan Buah-buahan Semusim Menurut Jenis Tanaman di Kabupaten Tana Toraja (ha), 2019-2021
Harvested Area of Seasonal Vegetables and Fruits by Kind of Plant in Tana Toraja Regency (ha), 2019-2021

Jenis Tanaman/ Kind of Plants	2019	2020	2021
(1)	(2)	(3)	(4)
Sayuran/ Vegetables			
Bawang Daun/ <i>Wlech Onion</i>	85	75	89
Bawang Merah/ <i>Shallot</i>	33	22	14
Bawang Putih/ <i>Garlic</i>	-	7	-
Bayam/ <i>Spinach</i>	77	88	113
Buncis/ <i>Green Bean</i>	28	36	45
Cabai Besar/ <i>Chili (Capsicum Annum)</i>	20	31	29
Cabai Rawit/ <i>Chili (Capsicum Frutescens)</i>	49	81	71
Jamur/ <i>Mushroom</i>	-	1	-
Kacang Merah/ <i>Red Bean</i>	10	3	-
Kacang Panjang/ <i>Yarldlong Bean</i>	81	70	80
Kangkung/ <i>Kangkong</i>	112	193	210
Kembang Kol/ <i>Cauliflower</i>	-	1	-
Kentang/ <i>Potato</i>	10	21	26
Ketimun/ <i>Cucumber</i>	-	1	16
Kubis/ <i>Cabbage</i>	31	42	36
Labu Siam/ <i>Chayote</i>	30	28	40
Lobak/ <i>Radish</i>	-	-	-
Paprika/ <i>Bell Pepper</i>	-	1	-
Petsai/ <i>Chinese Cabbage</i>	143	194	230
Terung/ <i>Eggplant</i>	27	31	44
Tomat/ <i>Tomato</i>	44	67	77
Wortel/ <i>Carrot</i>	14	16	19
Buah-buahan/ Fruits			
Blewah/ <i>Cantaloupe</i>	-	-	-
Melon/ <i>Melon</i>	-	-	-
Semangka/ <i>Watermelon</i>	-	-	-
Stroberi/ <i>Strawberry</i>	-	-	-

Catatan/Note: Cabai besar mencakup cabai keriting/ *includes curly chilies*

Jamur merupakan penjumlahan dari jamur lainnya, jamur merang, dan jamur tiram/ *mushrooms are the sum of other mushrooms, edible mushrooms, and oyster mushrooms*

Sumber/Source: BPS, Statistik Pertanian Hortikultura SPH/BPS-Statistics Indonesia, Agricultural Statistic for Horticulture SPH

Tabel
Table 5.2.4

Produksi Tanaman Sayuran dan Buah-buahan Semusim Menurut Jenis Tanaman di Kabupaten Tana Toraja (kw), 2019-2021

Production of Seasonal Vegetables and Fruits by Kind of Plant in Tana Toraja Regency (qui), 2019-2021

Jenis Tanaman/ <i>Kind of Plants</i>	2019	2020	2021
(1)	(2)	(3)	(4)
Sayuran/ Vegetables			
Bawang Daun/ <i>Wlech Onion</i>	4 031	2 876	3 805
Bawang Merah/ <i>Shallot</i>	1 818	808	721
Bawang Putih/ <i>Garlic</i>	-	238	-
Bayam/ <i>Spinach</i>	4 081	4 133	5 079
Buncis/ <i>Green Bean</i>	3 732	3 982	4 816
Cabai Besar/ <i>Chili (Capsicum Annum)</i>	7 002	3 820	2 885
Cabai Rawit/ <i>Chili (Capsicum Frutescens)</i>	12 069	7 976	6 654
Jamur/ <i>Mushroom</i>	-	35	-
Kacang Merah/ <i>Red Bean</i>	570	150	-
Kacang Panjang/ <i>Yarldlong Bean</i>	13 223	8 660	8 299
Kangkung/ <i>Kangkong</i>	8 625	12 392	13 042
Kembang Kol/ <i>Cauliflower</i>	-	30	-
Kentang/ <i>Potato</i>	987	644	3 481
Ketimun/ <i>Cucumber</i>	-	70	1 635
Kubis/ <i>Cabbage</i>	1 946	1 830	2 516
Labu Siam/ <i>Chayote</i>	7 373	4 892	6 187
Lobak/ <i>Radish</i>	-	-	-
Paprika/ <i>Bell Pepper</i>	-	50	-
Petsai/ <i>Chinese Cabbage</i>	8 541	11 044	13 367
Terung/ <i>Eggplant</i>	4 962	5 194	5 846
Tomat/ <i>Tomato</i>	6 695	5 503	6 429
Wortel/ <i>Carrot</i>	370	513	1 465
Buah-buahan/ Fruits			
Blewah/ <i>Cantaloupe</i>	-	-	-
Melon/ <i>Melon</i>	-	-	-
Semangka/ <i>Watermelon</i>	-	-	-
Stroberi/ <i>Strawberry</i>	-	-	-

Catatan/Note: Cabai besar mencakup cabai keriting/ *includes curly chilies*
Jamur merupakan penjumlahan dari jamur lainnya, jamur merang, dan jamur tiram/ *mushrooms are the sum of other mushrooms, edible mushrooms, and oyster mushrooms*

Sumber/Source: BPS, Statistik Pertanian Hortikultura SPH/BPS-Statistics Indonesia, Agricultural Statistic for Horticulture SPH

Tabel
Table 5.2.5

Luas Panen Tanaman Biofarmaka Menurut Kecamatan dan Jenis Tanaman di Kabupaten Tana Toraja, 2020 dan 2021
Harvested Area of Medicinal Plants by Subdistrict and Kind of Plant in Tana Toraja Regency, 2020 and 2021

Kecamatan Subdistrict	Dlingo/Dringo/Calamus (m ² / m ²)		Jahe/Ginger (m ² / m ²)	
	2020	2021	2020	2021
(1)	(2)	(3)	(4)	(5)
Bongkaradeng	-	-	-	-
Simbuang	-	-	-	3
Rano	-	-	-	-
Mappak	-	-	-	-
Mengkendek	-	-	52	21
Gandangbatu Sillanan	-	-	2 000	4 000
Sangalla	-	-	1	9
Sangalla Selatan	-	-	-	-
Sangalla Utara	-	-	-	-
Makale	-	-	30 335	3 800
Makale Selatan	-	-	15	12
Makale Utara	-	-	36	626
Saluputti	-	-	4	2
Bittuang	-	-	4	-
Rembon	-	-	-	-
Masanda	-	-	-	-
Malimbong Balepe	-	-	500	100
Rantetayo	-	-	2 700	5 500
Kurra	-	-	-	-
Tana Toraja	-	-	35 647	14 073

Lanjutan Tabel/Continued Table 5.2.5

Kecamatan Subdistrict	Kapulaga/Java Cardamom (m ² / m ²)		Keji Beling/Verbenaceae (m ² / m ²)	
	2020	2021	2020	2021
(1)	(6)	(7)	(8)	(9)
Bongkaradeng	-	-	-	-
Simbuang	-	-	-	-
Rano	-	-	-	-
Mappak	-	-	-	-
Mengkendek	-	-	-	-
Gandangbatu Sillanan	-	-	-	-
Sangalla	-	-	-	-
Sangalla Selatan	-	-	-	-
Sangalla Utara	-	-	-	-
Makale	-	-	-	-
Makale Selatan	-	-	-	-
Makale Utara	-	-	-	-
Saluputti	-	-	-	-
Bittuang	-	-	-	-
Rembon	-	-	-	-
Masanda	-	-	-	-
Malimbong Balepe	-	-	-	-
Rantetayo	-	-	-	-
Kurra	-	-	-	-
Tana Toraja	-	-	-	-

Lanjutan Tabel/*Continued Table 5.2.5*

Kecamatan Subdistrict	Kencur/ <i>East Indian Galangal</i> (m ² / m ²)		Kunyit/ <i>Turmeric</i> (m ² / m ²)	
	2020	2021	2020	2021
(1)	(10)	(11)	(12)	(13)
Bongkaradeng	-	-	2	-
Simbuang	-	-	-	-
Rano	-	-	-	-
Mappak	-	-	-	-
Mengkendek	-	-	777	60
Gandangbatu Sillanan	-	-	-	-
Sangalla	-	1	2	4
Sangalla Selatan	-	-	-	-
Sangalla Utara	-	-	-	-
Makale	-	-	-	-
Makale Selatan	-	-	6	-
Makale Utara	-	-	10	227
Saluputti	-	-	2	2
Bittuang	-	-	2	-
Rembon	-	-	-	-
Masanda	-	-	-	-
Malimbong Balepe	-	-	-	-
Rantetayo	-	-	220	1 200
Kurra	-	-	-	-
Tana Toraja	-	1	1 021	1 493

Lanjutan Tabel/Continued Table 5.2.5

Kecamatan Subdistrict	Laos/Lengkuas Galanga (m ² / m ²)		Lempuyang/Zingiber Aromaticum (m ² / m ²)		Lidah Buaya/ Aloevera (m ² / m ²)	
	2020	2021	2020	2021	2020	2021
(1)	(14)	(15)	(16)	(17)	(18)	(19)
Bongkaradeng	7	5	-	-	-	-
Simbuang	-	-	-	-	-	-
Rano	-	-	-	-	-	-
Mappak	-	-	-	-	-	-
Mengkendek	7 264	58	-	-	-	-
Gandangbatu Sillanan	-	-	-	-	-	-
Sangalla	4	2	-	-	-	-
Sangalla Selatan	1	-	-	-	-	-
Sangalla Utara	-	-	-	-	-	-
Makale	40	150	-	-	-	-
Makale Selatan	2	2	20	5	-	5
Makale Utara	206	658	-	-	-	-
Saluputti	3	2	-	-	-	1
Bittuang	1	-	-	-	-	-
Rembon	-	-	-	-	-	-
Masanda	-	-	-	-	-	-
Malimbong Balepe	500	-	-	-	-	-
Rantetayo	550	2 600	-	-	-	-
Kurra	-	-	-	-	-	-
Tana Toraja	8 578	3 477	20	5	-	6

Lanjutan Tabel/Continued Table 5.2.5

Kecamatan Subdistrict	Mahkota Dewa/ <i>Phaleria Macrocarpa</i> (pohon / tree)		Mengkudu/Pace/ <i>Indian Mulberry</i> (pohon / tree)		Sambiloto/ <i>King of Bitter</i> (m ² / m ²)	
	2020	2021	2020	2021	2020	2021
(1)	(20)	(21)	(22)	(23)	(24)	(25)
Bongkaradeng	-	-	-	-	-	-
Simbuang	-	-	-	-	-	-
Rano	-	-	-	-	-	-
Mappak	-	-	-	-	-	-
Mengkendek	-	-	-	-	-	-
Gandangbatu Sillanan	-	-	-	-	-	-
Sangalla	-	-	-	-	-	-
Sangalla Selatan	-	-	-	-	-	-
Sangalla Utara	-	-	-	-	-	-
Makale	-	-	-	-	-	-
Makale Selatan	-	7	7	8	-	-
Makale Utara	-	-	-	-	-	-
Saluputti	-	-	-	-	-	-
Bittuang	-	-	-	-	-	-
Rembon	-	-	-	-	-	-
Masanda	-	-	-	-	-	-
Malimbong Balepe	-	-	-	-	-	-
Rantetayo	-	-	-	-	-	-
Kurra	-	-	-	-	-	-
Tana Toraja	-	7	7	8	-	-

Lanjutan Tabel/Continued Table 5.2.5

Kecamatan Subdistrict	Temuireng/ Black Turmeric (m ² / m ²)		Temukunci/ Chinese Keys (m ² / m ²)		Temulawak/ Java Turmeric (m ² / m ²)	
	2020	2021	2020	2021	2020	2021
(1)	(26)	(27)	(28)	(29)	(30)	(31)
Bongkaradeng	-	-	-	-	-	-
Simbuang	-	-	-	-	-	-
Rano	-	-	-	-	-	-
Mappak	-	-	-	-	-	-
Mengkendek	-	-	-	-	-	-
Gandangbatu Sillanan	-	-	-	-	-	-
Sangalla	-	-	-	-	1	1
Sangalla Selatan	-	-	-	-	-	-
Sangalla Utara	-	-	-	-	-	-
Makale	-	-	-	-	-	-
Makale Selatan	-	16	-	-	43	13
Makale Utara	-	-	-	-	-	-
Saluputti	-	-	-	-	-	2
Bittuang	-	-	-	-	-	-
Rembon	-	-	-	-	-	-
Masanda	-	-	-	-	-	-
Malimbong Balepe	-	-	-	-	-	-
Rantetayo	-	-	-	-	-	-
Kurra	-	-	-	-	-	-
Tana Toraja	-	16	-	-	44	16

Catatan/Note: ...

Sumber/Source: BPS, Statistik Pertanian Hortikultura SPH/BPS-Statistics Indonesia, Agricultural Statistic for Horticulture SPH

Tabel
Table 5.2.6

Produksi Tanaman Biofarmaka Menurut Kecamatan dan Jenis Tanaman di Kabupaten Tana Toraja (kg), 2020 dan 2021

Production of Medicinal Plants by Subdistrict and Kind of Plant in Tana Toraja Regency (kg), 2020 and 2021

Kecamatan Subdistrict	Dlingo/Dringo/ Calamus		Jahe/Ginger	
	2020	2021	2020	2021
(1)	(2)	(3)	(4)	(5)
Bongkaradeng	-	-	-	-
Simbuang	-	-	-	4
Rano	-	-	-	-
Mappak	-	-	-	-
Mengkendek	-	-	876	25
Gandangbatu Sillanan	-	-	2 200	8 500
Sanggalla	-	-	3	6
Sanggalla Selatan	-	-	-	-
Sanggalla Utara	-	-	-	-
Makale	-	-	121 300	3 336
Makale Selatan	-	-	183	35
Makale Utara	-	-	121	561
Saluputti	-	-	18	1
Bittuang	-	-	25	-
Rembon	-	-	-	-
Masanda	-	-	-	-
Malimbong Balepe	-	-	1 690	25
Rantetayo	-	-	3 450	4 000
Kurra	-	-	-	-
Tana Toraja	-	-	129 866	16 493

Lanjutan Tabel/*Continued Table* 5.2.6

Kecamatan Subdistrict	Kapulaga/ <i>Java Cardamom</i>		Keji Beling/ <i>Verbenaceae</i>	
	2020	2021	2020	2021
(1)	(6)	(7)	(8)	(9)
Bongkaradeng	-	-	-	-
Simbuang	-	-	-	-
Rano	-	-	-	-
Mappak	-	-	-	-
Mengkendek	-	-	-	-
Gandangbatu Sillanan	-	-	-	-
Sangalla	-	-	-	-
Sangalla Selatan	-	-	-	-
Sangalla Utara	-	-	-	-
Makale	-	-	-	-
Makale Selatan	-	-	-	-
Makale Utara	-	-	-	-
Saluputti	-	-	-	-
Bittuang	-	-	-	-
Rembon	-	-	-	-
Masanda	-	-	-	-
Malimbong Balepe	-	-	-	-
Rantetayo	-	-	-	-
Kurra	-	-	-	-
Tana Toraja	-	-	-	-

Lanjutan Tabel/*Continued Table 5.2.6*

Kecamatan Subdistrict	Kencur/ <i>East Indian Galangal</i>		Kunyit/ <i>Turmeric</i>	
	2020	2021	2020	2021
(1)	(10)	(11)	(12)	(13)
Bongkaradeng	-	-	5	-
Simbuang	-	-	-	-
Rano	-	-	-	-
Mappak	-	-	-	-
Mengkendek	-	-	9 010	180
Gandangbatu Sillanan	-	-	-	-
Sangalla	-	1	5	18
Sangalla Selatan	-	-	-	-
Sangalla Utara	-	-	-	-
Makale	-	-	-	-
Makale Selatan	-	-	74	-
Makale Utara	-	-	27	678
Saluputti	-	-	6	6
Bittuang	-	-	5	-
Rembon	-	-	-	-
Masanda	-	-	-	-
Malimbong Balepe	-	-	-	-
Rantetayo	-	-	195	3 650
Kurra	-	-	-	-
Tana Toraja	-	1	9 327	4 532

Lanjutan Tabel/Continued Table 5.2.6

Kecamatan Subdistrict	Laos/Lengkuas		Lempuyang/ <i>Zingiber Aromaticum</i>		Lidah Buaya/ <i>Aloevera</i>	
	2020	2021	2020	2021	2020	2021
(1)	(14)	(15)	(16)	(17)	(18)	(19)
Bongkaradeng	13	20	-	-	-	-
Simbuang	-	-	-	-	-	-
Rano	-	-	-	-	-	-
Mappak	-	-	-	-	-	-
Mengkendek	57 418	130	-	-	-	-
Gandangbatu Sillanan	-	-	-	-	-	-
Sangalla	15	4	-	-	-	-
Sangalla Selatan	6	-	-	-	-	-
Sangalla Utara	-	-	-	-	-	-
Makale	160	550	-	-	-	-
Makale Selatan	40	10	193	4	-	13
Makale Utara	826	1 060	-	-	-	-
Saluputti	9	10	-	-	-	3
Bittuang	4	-	-	-	-	-
Rembon	-	-	-	-	-	-
Masanda	-	-	-	-	-	-
Malimbong Balepe	2 000	-	-	-	-	-
Rantetayo	725	10 200	-	-	-	-
Kurra	-	-	-	-	-	-
Tana Toraja	61 216	11 984	193	4	-	16

Lanjutan Tabel/Continued Table 5.2.6

Kecamatan Subdistrict	Mahkota Dewa/ <i>Phaleria Macrocarpa</i>		Mengkudu/Pace/ Indian Mulberry		Sambiloto/ <i>King of Bitter</i>	
	2020	2021	2020	2021	2020	2021
(1)	(20)	(21)	(22)	(23)	(24)	(25)
Bongkaradeng	-	-	-	-	-	-
Simbuang	-	-	-	-	-	-
Rano	-	-	-	-	-	-
Mappak	-	-	-	-	-	-
Mengkendek	-	-	-	-	-	-
Gandangbatu Sillanan	-	-	-	-	-	-
Sangalla	-	-	-	-	-	-
Sangalla Selatan	-	-	-	-	-	-
Sangalla Utara	-	-	-	-	-	-
Makale	-	-	-	-	-	-
Makale Selatan	-	90	200	3	-	-
Makale Utara	-	-	-	-	-	-
Saluputti	-	-	-	-	-	-
Bittuang	-	-	-	-	-	-
Rembon	-	-	-	-	-	-
Masanda	-	-	-	-	-	-
Malimbong Balepe	-	-	-	-	-	-
Rantetayo	-	-	-	-	-	-
Kurra	-	-	-	-	-	-
Tana Toraja	-	90	200	3	-	-

Lanjutan Tabel/*Continued Table* 5.2.6

Kecamatan <i>Subdistrict</i>	Temuireng/ <i>Black Turmeric</i>		Temukunci/ <i>Chinese Keys</i>		Temulawak/ <i>Java Turmeric</i>	
	2020	2021	2020	2021	2020	2021
(1)	(26)	(27)	(28)	(29)	(30)	(31)
Bongkaradeng	-	-	-	-	-	-
Simbuang	-	-	-	-	-	-
Rano	-	-	-	-	-	-
Mappak	-	-	-	-	-	-
Mengkendek	-	-	-	-	-	-
Gandangbatu Sillanan	-	-	-	-	-	-
Sangalla	-	-	-	-	2	5
Sangalla Selatan	-	-	-	-	-	-
Sangalla Utara	-	-	-	-	-	-
Makale	-	-	-	-	-	-
Makale Selatan	-	12	-	-	301	10
Makale Utara	-	-	-	-	-	-
Saluputti	-	-	-	-	-	2
Bittuang	-	-	-	-	-	-
Rembon	-	-	-	-	-	-
Masanda	-	-	-	-	-	-
Malimbong Balepe	-	-	-	-	-	-
Rantetayo	-	-	-	-	-	-
Kurra	-	-	-	-	-	-
Tana Toraja	-	12	-	-	303	17

Catatan/*Note*: ...

Sumber/*Source*: BPS, Statistik Pertanian Hortikultura SPH/BPS-Statistics Indonesia, Agricultural Statistic for Horticulture SPH

Tabel
Table 5.2.7

Luas Panen Tanaman Biofarmaka Menurut Jenis Tanaman di Kabupaten Tana Toraja, 2019-2021
Harvested Area of Medicinal Plants by Kind of Plant in Tana Toraja Regency, 2019-2021

Jenis Tanaman Kind of Plants	Satuan Unit	2019	2020	2021
(1)	(2)	(3)	(4)	(5)
Dlingo/Dringo/Calamus	m ²	-	-	-
Jahe/ Ginger	m ²	5 847	35 647	14 073
Kapulaga/ Java Cardamon	m ²	-	-	-
Keji Beling/ Verbenaceae	m ²	15	-	-
Kencur/ East Indian Galangal	m ²	7	-	1
Kunyit/ Turmeric	m ²	863	1 021	1 493
Laos/Lengkuas/ Galanga	m ²	504	8 578	3 477
Lempuyang/ Zingiber Aromaticum	m ²	85	20	5
Lidah Buaya/ Aloevera	m ²	9	-	6
Mahkota Dewa/ Phaleria Macrocarpa	pohon/tree	6	-	7
Mengkudu/Pace/ Indian Mulberry	pohon/tree	32	7	8
Sambiloto/ King of Bitter	m ²	1	-	-
Temuireng/ Black Turmeric	m ²	-	-	16
Temukunci/ Chinese Keys	m ²	-	-	-
Temulawak/ Java Turmeric	m ²	171	44	16

Catatan/Note: ...

Sumber/Source: BPS, Statistik Pertanian Hortikultura SPH/BPS-Statistics Indonesia, Agricultural Statistic for Horticulture SPH

Tabel 5.2.8 **Produksi Tanaman Biofarmaka Menurut Jenis Tanaman di Kabupaten Tana Toraja (kg), 2019-2021**
Table 5.2.8 **Production of Medicinal Plants by Kind of Plant in Tana Toraja Regency (kg), 2019-2021**

Jenis Tanaman Kind of Plants	2019	2020	2021
(1)	(2)	(3)	(4)
Dlingo/Dringo/Calamus	-	-	-
Jahe/ Ginger	30 035	129 866	16 493
Kapulaga/ Java Cardamon	-	-	-
Keji Beling/ Verbenaceae	27	-	-
Kencur/ East Indian Galangal	29	-	1
Kunyit/ Turmeric	5 193	9 327	4 532
Laos/Lengkuas/ Galanga	70 369	61 216	11 984
Lempuyang/ Zingiber Aromaticum	249	193	4
Lidah Buaya/ Aloevera	85	-	16
Mahkota Dewa/ Phaleria Macrocarpa	150	-	90
Mengkudu/Pace/ Indian Mulberry	205	200	3
Sambiloto/ King of Bitter	3	-	-
Temuireng/ Black Turmeric	-	-	12
Temukunci/ Chinese Keys	-	-	-
Temulawak/ Java Turmeric	460	303	17

Catatan/Note: ...

Sumber/Source: BPS, Statistik Pertanian Hortikultura SPH/BPS-Statistics Indonesia, Agricultural Statistic for Horticulture SPH

Tabel
Table 5.2.9

Luas Panen Tanaman Hias Menurut Kecamatan dan Jenis Tanaman di Kabupaten Tana Toraja (m²), 2020 dan 2021
Harvested Area of Ornamental Plants by Subdistrict and Kind of Plant in Tana Toraja Regency (m²), 2020 and 2021

Kecamatan Subdistrict	Anggrek/ <i>Orchid</i>		Gladiol/ <i>Gladiol</i>	
	2020	2021	2020	2021
(1)	(2)	(3)	(4)	(5)
Bonggakaradeng	-	-	-	-
Simbuang	-	-	-	-
Rano	-	-	-	-
Mappak	-	-	-	-
Mengkendek	-	-	-	-
Gandangbatu Sillanan	-	-	-	-
Sangalla	-	-	-	-
Sangalla Selatan	-	-	-	-
Sangalla Utara	-	-	-	-
Makale	-	-	-	-
Makale Selatan	-	-	-	-
Makale Utara	-	-	-	-
Saluputti	-	-	-	-
Bittuang	-	-	-	-
Rembon	-	-	-	-
Masanda	-	-	-	-
Malimbong Balepe	-	-	-	-
Rantetayo	-	-	-	-
Kurra	-	-	-	-
Tana Toraja	-	-	-	-

Lanjutan Tabel/Continued Table 5.2.9

Kecamatan Subdistrict	Krisan/Chrysantemum		Mawar/Rose	
	2020	2021	2020	2021
(1)	(6)	(7)	(8)	(9)
Bongkaradeng	-	-	-	-
Simbuang	-	-	-	-
Rano	-	-	-	-
Mappak	-	-	-	-
Mengkendek	-	-	-	-
Gandangbatu Sillanan	-	-	-	-
Sangalla	-	-	-	-
Sangalla Selatan	-	-	-	-
Sangalla Utara	-	-	-	-
Makale	-	-	-	-
Makale Selatan	-	-	-	-
Makale Utara	-	-	-	-
Saluputti	-	-	-	-
Bittuang	-	-	-	-
Rembon	-	-	-	-
Masanda	-	-	-	-
Malimbong Balepe	-	-	-	-
Rantetayo	-	-	-	-
Kurra	-	-	-	-
Tana Toraja	-	-	-	-

Catatan/Note: Anggrek hanya mencakup anggrek potong/ just includes cut flower

Sumber/Source: BPS, Statistik Pertanian Hortikultura SPH-TH/BPS-Statistics Indonesia, Agricultural Statistik for Horticulture SPH-TH

Tabel
Table 5.2.10

Produksi Tanaman Hias Menurut Kecamatan dan Jenis Tanaman di Kabupaten Tana Toraja (tangkai), 2020 dan 2021
Production of Ornamental Plants by Subdistrict and Kind of Plant in Tana Toraja Regency (stalks), 2020 and 2021

Kecamatan Subdistrict	Angrek/ <i>Orchid</i>		Gladiol/ <i>Gladiol</i>	
	2020	2021	2020	2021
(1)	(2)	(3)	(4)	(5)
Bongkaradeng	-	-	-	-
Simbuang	-	-	-	-
Rano	-	-	-	-
Mappak	-	-	-	-
Mengkendek	-	-	-	-
Gandangbatu Sillanan	-	-	-	-
Sangalla	-	-	-	-
Sangalla Selatan	-	-	-	-
Sangalla Utara	-	-	-	-
Makale	-	-	-	-
Makale Selatan	-	-	-	-
Makale Utara	-	-	-	-
Saluputti	-	-	-	-
Bittuang	-	-	-	-
Rembon	-	-	-	-
Masanda	-	-	-	-
Malimbong Balepe	-	-	-	-
Rantetayo	-	-	-	-
Kurra	-	-	-	-
Tana Toraja	-	-	-	-

Lanjutan Tabel/*Continued Table 5.2.10*

Kecamatan <i>Subdistrict</i>	Krisan/ <i>Chrysantemum</i>		Mawar/ <i>Rose</i>	
	2020	2021	2020	2021
(1)	(6)	(7)	(8)	(9)
Bongkaradeng	-	-	-	-
Simbuang	-	-	-	-
Rano	-	-	-	-
Mappak	-	-	-	-
Mengkendek	-	-	-	-
Gandangbatu Sillanan	-	-	-	-
Sangalla	-	-	-	-
Sangalla Selatan	-	-	-	-
Sangalla Utara	-	-	-	-
Makale	-	-	-	-
Makale Selatan	-	-	-	-
Makale Utara	-	-	-	-
Saluputti	-	-	-	-
Bittuang	-	-	-	-
Rembon	-	-	-	-
Masanda	-	-	-	-
Malimbong Balepe	-	-	-	-
Rantetayo	-	-	-	-
Kurra	-	-	-	-
Tana Toraja	-	-	-	-

Catatan/*Note*: Anggrek hanya mencakup anggrek potong/ *just includes cut flower*

Sumber/*Source*: BPS, Statistik Pertanian Hortikultura SPH-TH/*BPS-Statistics Indonesia, Agricultural Statistik for Horticulture SPH-TH*

Tabel
Table 5.2.11

Luas Panen Tanaman Hias Menurut Jenis Tanaman di Kabupaten Tana Toraja, 2019-2021
Harvested Area of Ornamental Plants by Kind of Plant in Tana Toraja Regency, 2019-2021

Jenis Tanaman <i>Kind of Plants</i>	Satuan <i>Unit</i>	2019	2020	2021
(1)	(2)	(3)	(4)	(5)
Anggrek/ <i>Orchid</i>	m ²	-	-	-
Anthurium Bunga/ <i>Flamingo Lily Flower</i>	m ²	-	-	-
Anthurium Daun/ <i>Anthurium</i>	m ²	-	-	-
Anyelir/ <i>Carnation</i>	m ²	-	-	-
Balaceng/ <i>Dieffenbacia</i>	m ²	-	-	-
Dracaena/ <i>Dracaena</i>	m ²	-	-	-
Euphorbia/ <i>Euphorbia</i>	m ²	-	-	-
Gladiol/ <i>Gladiol</i>	m ²	5	-	-
Hanjuang/ <i>Cordyline</i>	m ²	-	-	-
Herbras/ <i>Gerbera</i>	m ²	-	-	-
Kamboja Jepang/ <i>Adenium</i>	m ²	-	-	-
Keladi Hias/ <i>Caladium</i>	m ²	-	-	-
Krisan/ <i>Chrysantemum</i>	m ²	-	-	-
Mawar/ <i>Rose</i>	m ²	-	-	-
Melati/ <i>Jasmine</i>	m ²	-	-	-
Monstera/ <i>Monstera</i>	m ²	-	-	-
Pakis/ <i>Leather Leaf Fern</i>	m ²	-	-	-
Palem/ <i>Palm</i>	pohon/ <i>tree</i>	-	-	-
Pedang-Pedangan/ <i>Sansevieria</i>	m ²	-	-	-
Philodendron/ <i>Philodendron</i>	m ²	-	-	-
Pisang-Pisangan/ <i>Heliconia</i>	m ²	-	-	-
Sedap Malam/ <i>Tuberose</i>	m ²	-	-	-
Soka/ <i>Ixora</i>	m ²	-	-	-
Sri Rejeki/ <i>Aglaoanema</i>	m ²	-	-	-

Catatan/Note: Anggrek hanya mencakup anggrek potong/ *just includes cut flower*

Sumber/Source: BPS, Statistik Pertanian Hortikultura SPH-TH/BPS-Statistics Indonesia, *Agricultural Statistik for Horticulture SPH-TH*

Tabel
Table 5.2.12

**Produksi Tanaman Hias Menurut Jenis Tanaman di
Kabupaten Tana Toraja, 2019-2021**
*Production of Ornamental Plants by Kind of Plant in Tana
Toraja Regenc, 2019-2021*

Jenis Tanaman <i>Kind of Plants</i>	Satuan <i>Unit</i>	2019	2020	2021
(1)	(2)	(3)	(4)	(5)
Anggrek/ <i>Orchid</i>	tangkai/ <i>stalks</i>	-	-	-
Anthurium Bunga/ <i>Flamingo Lily Flower</i>	tangkai/ <i>stalks</i>	-	-	-
Anthurium Daun/ <i>Anthurium</i>	pohon/ <i>tree</i>	-	-	-
Anyelir/ <i>Carnation</i>	tangkai/ <i>stalks</i>	-	-	-
Balanceng/ <i>Dieffenbacia</i>	pohon/ <i>tree</i>	-	-	-
Dracaena/ <i>Dracaena</i>	pohon/ <i>tree</i>	-	-	-
Euphorbia/ <i>Euphorbia</i>	pohon/ <i>tree</i>	-	-	-
Gladiol/ <i>Gladiol</i>	tangkai/ <i>stalks</i>	14	-	-
Hanjuang/ <i>Cordyline</i>	pohon/ <i>tree</i>	-	-	-
Herbras/ <i>Gerbera</i>	tangkai/ <i>stalks</i>	-	-	-
Kamboja Jepang/ <i>Adenium</i>	pohon/ <i>tree</i>	-	-	-
Keladi Hias/ <i>Caladium</i>	pohon/ <i>tree</i>	-	-	-
Krisan/ <i>Chrysantemum</i>	tangkai/ <i>stalks</i>	-	-	-
Mawar/ <i>Rose</i>	tangkai/ <i>stalks</i>	-	-	-
Melati/ <i>Jasmine</i>	kg	-	-	-
Monstera/ <i>Monstera</i>	pohon/ <i>tree</i>	-	-	-
Pakis/ <i>Leather Leaf Fern</i>	pohon/ <i>tree</i>	-	-	-
Palem/ <i>Palm</i>	pohon/ <i>tree</i>	-	-	-
Pedang-Pedangan/ <i>Sansevieria</i>	rumpun/ <i>clumps</i>	-	-	-
Philodendron/ <i>Philodendron</i>	pohon/ <i>tree</i>	-	-	-
Pisang-Pisangan/ <i>Heliconia</i>	tangkai/ <i>stalks</i>	-	-	-
Sedap Malam/ <i>Tuberose</i>	tangkai/ <i>stalks</i>	-	-	-
Soka/ <i>Ixora</i>	pohon/ <i>tree</i>	-	-	-
Sri Rejeki/ <i>Aglanema</i>	pohon/ <i>tree</i>	-	-	-

Catatan/Note: Anggrek hanya mencakup anggrek potong/ *just includes cut flower*

Sumber/Source: BPS, Statistik Pertanian Hortikultura SPH-TH/BPS-Statistics Indonesia, *Agricultural Statistik for Horticulture SPH-TH*

Tabel
Table 5.2.13

Produksi Buah-buahan Menurut Kecamatan dan Jenis Tanaman di Kabupaten Tana Toraja (kw), 2020 dan 2021

Production of Fruits by Subdistrict and Kind of Plant in Tana Toraja Regency (qui), 2020 and 2021

Kecamatan Subdistrict	Alpukat/ Avocado		Anggur/ Grape	
	2020	2021	2020	2021
(1)	(2)	(3)	(4)	(5)
Bongkaradeng	340	651	-	-
Simbuang	-	-	-	-
Rano	-	-	-	-
Mappak	60	380	-	-
Mengkendek	1 296	1 547	-	-
Gandangbatu Sillanan	85	52	-	-
Sangalla	33	140	-	-
Sangalla Selatan	60	122	-	-
Sangalla Utara	90	220	-	-
Makale	256	2 186	-	-
Makale Selatan	1 165	2 330	-	-
Makale Utara	265	226	-	-
Saluputti	36	18	-	-
Bittuang	6	6	-	-
Rembon	30	204	-	-
Masanda	222	102	-	-
Malimbong Balepe	131	280	-	-
Rantetayo	535	330	-	-
Kurra	-	-	-	-
Tana Toraja	4 610	8 794	-	-

Lanjutan Tabel/*Continued Table* 5.2.13

Kecamatan Subdistrict	Apel/ Apple		Belimbing/ Star Fruit	
	2020	2021	2020	2021
(1)	(6)	(7)	(8)	(9)
Bongkaradeng	-	-	12	-
Simbuang	-	-	-	-
Rano	-	-	-	-
Mappak	-	-	1	13
Mengkendek	-	-	-	-
Gandangbatu Sillanan	-	-	-	-
Sangalla	-	-	-	-
Sangalla Selatan	-	-	1	-
Sangalla Utara	-	-	20	-
Makale	-	-	-	-
Makale Selatan	-	-	-	-
Makale Utara	-	-	31	100
Saluputti	-	-	-	-
Bittuang	-	-	-	-
Rembon	-	-	-	-
Masanda	-	-	-	-
Malimbong Balepe	-	-	-	-
Rantetayo	-	-	-	-
Kurra	-	-	-	-
Tana Toraja	-	-	65	113

Lanjutan Tabel/Continued Table 5.2.13

Kecamatan Subdistrict	Duku/Langsar/Kokosan/ Duku		Durian/ Durian	
	2020	2021	2020	2021
(1)	(10)	(11)	(12)	(13)
Bongkaradeng	37	-	46	-
Simbuang	-	25	-	10
Rano	-	-	-	-
Mappak	22	14	-	-
Mengkendek	693	60	160	1 167
Gandangbatu Sillanan	182	-	18	150
Sangalla	372	-	-	91
Sangalla Selatan	-	-	-	-
Sangalla Utara	11	-	499	-
Makale	-	100	175	200
Makale Selatan	340	-	961	-
Makale Utara	205	-	660	30
Saluputti	745	708	1 525	690
Bittuang	-	-	-	-
Rembon	-	-	-	-
Masanda	-	-	380	-
Malimbong Balepe	-	-	-	-
Rantetayo	455	-	1 400	279
Kurra	-	-	-	-
Tana Toraja	3 062	907	5 824	2 617

Lanjutan Tabel/*Continued Table* 5.2.13

Kecamatan <i>Subdistrict</i>	Jambu Air/ <i>Water Apple</i>		Jambu Biji/ <i>Guava</i>	
	2020	2021	2020	2021
(1)	(14)	(15)	(16)	(17)
Bongkaradeng	-	-	-	-
Simbuang	-	-	-	-
Rano	-	-	-	-
Mappak	10	-	-	-
Mengkendek	-	-	60	-
Gandangbatu Sillanan	12	10	-	140
Sangalla	-	-	4	25
Sangalla Selatan	-	-	-	-
Sangalla Utara	22	-	23	30
Makale	-	-	-	-
Makale Selatan	-	-	-	-
Makale Utara	-	-	-	-
Saluputti	-	-	3	7
Bittuang	-	-	1	-
Rembon	-	-	-	-
Masanda	16	18	88	-
Malimbong Balepe	-	-	8	1
Rantetayo	20	45	-	-
Kurra	-	-	-	-
Tana Toraja	80	73	187	203

Lanjutan Tabel/Continued Table 5.2.13

Kecamatan Subdistrict	Jengkol/ Jengkol		Jeruk Besar/ Pomelo	
	2020	2021	2020	2021
(1)	(18)	(19)	(20)	(21)
Bongkaradeng	-	-	84	76
Simbuang	-	-	-	-
Rano	-	-	-	-
Mappak	-	-	32	-
Mengkendek	-	-	-	-
Gandangbatu Sillanan	-	-	174	-
Sangalla	-	-	-	-
Sangalla Selatan	-	-	23	-
Sangalla Utara	-	-	121	-
Makale	-	-	23	-
Makale Selatan	-	-	44	-
Makale Utara	-	-	-	-
Saluputti	-	-	-	-
Bittuang	-	-	24	-
Rembon	-	-	15	8
Masanda	-	-	100	-
Malimbong Balepe	-	-	63	66
Rantetayo	-	-	315	112
Kurra	-	-	-	-
Tana Toraja	-	-	1 018	262

Lanjutan Tabel/*Continued Table* 5.2.13

Kecamatan <i>Subdistrict</i>	Jeruk Siam/Keprok <i>Orange/Tangerine</i>		Mangga/ <i>Mango</i>		Manggis/ <i>Mangosteen</i>	
	2020	2021	2020	2021	2020	2021
(1)	(22)	(23)	(24)	(25)	(26)	(27)
Bongkaradeng	-	-	-	60	4	-
Simbuang	-	-	-	-	-	-
Rano	-	-	-	-	-	-
Mappak	9	-	-	-	-	-
Mengkendek	-	-	-	-	1 861	2 350
Gandangbatu Sillanan	-	-	-	-	668	-
Sangalla	-	-	397	53	20	-
Sangalla Selatan	-	-	-	-	-	-
Sangalla Utara	-	-	56	-	29	-
Makale	-	-	-	-	184	370
Makale Selatan	-	-	1 302	10	48	42
Makale Utara	-	-	-	-	234	-
Saluputti	-	-	-	179	450	-
Bittuang	6	-	-	-	2	-
Rembon	-	-	-	-	-	-
Masanda	-	-	785	-	-	-
Malimbong Balepe	-	-	54	-	-	-
Rantetayo	-	-	1 500	70	70	400
Kurra	-	-	-	-	300	-
Tana Toraja	15	-	4 094	372	3 870	3 162

Lanjutan Tabel/Continued Table 5.2.13

Kecamatan Subdistrict	Markisa/Konyal Passion fruit		Melinjo Gnetum/Melinjo		Nangka/Cempedak Jackfruit	
	2020	2021	2020	2021	2020	2021
(1)	(28)	(29)	(30)	(31)	(32)	(33)
Bongkaradeng	-	-	-	54	51	350
Simbuang	-	-	-	-	-	-
Rano	-	-	-	-	-	-
Mappak	-	-	-	-	55	30
Mengkendek	-	-	-	-	-	-
Gandangbatu Sillanan	-	-	-	-	-	-
Sangalla	-	-	-	-	69	80
Sangalla Selatan	-	-	-	-	59	70
Sangalla Utara	-	-	-	-	-	-
Makale	134	-	-	-	232	322
Makale Selatan	2 844	-	-	-	-	-
Makale Utara	-	-	-	-	105	-
Saluputti	-	-	-	-	45	95
Bittuang	150	-	-	-	39	25
Rembon	-	-	-	-	-	-
Masanda	-	-	-	-	575	250
Malimbong Balepe	308	-	-	-	136	45
Rantetayo	1 100	-	-	-	1 441	160
Kurra	-	-	-	-	-	-
Tana Toraja	4 536	-	-	54	2 807	1 427

Lanjutan Tabel/*Continued Table* 5.2.13

Kecamatan Subdistrict	Nenas/ <i>Pineapple</i>		Pepaya/ <i>Papaya</i>		Petai <i>Twisted Cluster Bean</i>	
	2020	2021	2020	2021	2020	2021
(1)	(34)	(35)	(36)	(37)	(38)	(39)
Bongkaradeng	11	24	201	670	-	-
Simbuang	-	-	-	-	-	-
Rano	-	-	-	-	-	-
Mappak	-	-	-	-	-	-
Mengkendek	85	80	-	-	-	-
Gandangbatu Sillanan	9	5	62	270	-	10
Sangalla	4	-	66	70	-	24
Sangalla Selatan	-	-	17	20	-	-
Sangalla Utara	-	-	331	122	-	-
Makale	-	-	418	316	-	-
Makale Selatan	28	18	371	-	-	-
Makale Utara	-	-	473	830	-	-
Saluputti	-	-	10	74	-	-
Bittuang	4	2	38	9	-	-
Rembon	16	15	-	-	-	-
Masanda	-	-	210	65	-	-
Malimbong Balepe	23	5	602	150	-	-
Rantetayo	21	18	750	1 000	-	-
Kurra	-	-	-	-	-	-
Tana Toraja	201	166	3 549	3 596	-	34

Lanjutan Tabel/*Continued Table 5.2.13*

Kecamatan Subdistrict	Pisang/ <i>Banana</i>		Rambutan/ <i>Rambutan</i>		Salak/ <i>Snakefruit</i>	
	2020	2021	2020	2021	2020	2021
(1)	(40)	(41)	(42)	(43)	(44)	(45)
Bongkaradeng	118	277	-	30	-	-
Simbuang	60	362	-	-	-	-
Rano	62	43	-	-	-	-
Mappak	-	-	-	-	-	-
Mengkendek	1 687	484	-	-	-	-
Gandangbatu Sillanan	438	368	-	-	-	-
Sangalla	1 456	3 245	188	77	-	-
Sangalla Selatan	139	104	-	-	-	-
Sangalla Utara	299	96	-	-	-	-
Makale	137	335	-	-	-	-
Makale Selatan	127	-	25	22	-	-
Makale Utara	830	1 084	525	250	-	-
Saluputti	63	88	430	-	-	18
Bittuang	91	20	-	-	-	-
Rembon	780	1 055	-	-	-	-
Masanda	112	72	-	-	-	-
Malimbong Balepe	1 031	616	-	-	-	-
Rantetayo	1 700	2 050	50	75	-	-
Kurra	-	-	-	-	-	-
Tana Toraja	9 130	10 298	1 218	454	-	18

Lanjutan Tabel/*Continued Table* 5.2.13

Kecamatan Subdistrict	Sawo Sapodilla/Sawo		Sirsak/ Soursop		Sukun/ Breadfruitan	
	2020	2021	2020	2021	2020	2021
(1)	(46)	(47)	(48)	(49)	(50)	(51)
Bongkaradeng	-	-	27	-	60	17
Simbuang	-	-	-	-	-	-
Rano	-	-	-	-	20	-
Mappak	-	-	12	18	-	-
Mengkendek	-	-	-	-	-	-
Gandangbatu Sillanan	-	-	-	-	-	-
Sangalla	-	-	-	12	-	-
Sangalla Selatan	-	-	-	-	-	-
Sangalla Utara	-	-	-	-	-	-
Makale	-	-	46	80	-	-
Makale Selatan	-	-	34	4	-	-
Makale Utara	-	-	-	-	-	-
Saluputti	-	-	-	-	-	-
Bittuang	-	-	-	-	-	-
Rembon	-	-	-	-	-	-
Masanda	-	-	47	-	4	-
Malimbong Balepe	-	-	-	-	-	-
Rantetayo	-	-	250	27	-	-
Kurra	-	-	-	-	-	-
Tana Toraja	-	-	416	141	84	17

Catatan/Note: ...

Sumber/Source: BPS, Statistik Pertanian Hortikultura SPH/BPS-Statistics Indonesia, Agricultural Statistic for Horticulture SPH

Tabel
Table 5.2.14

**Produksi Buah–Buahan dan Sayuran Tahunan Menurut
 Jenis Tanaman di Kabupaten Tana Toraja (kw), 2019–
 2021**
*Production of Annual Fruits and Vegetables by Kind of Plant
 in Tana Toraja Regency (qui), 2019-2021*

Jenis Tanaman <i>Kind of Plants</i>	2019	2020	2021
(1)	(2)	(3)	(4)
Buah–Buahan/ Fruits:			
Alpukat/ <i>Avocado</i>	5 261	4 610	8 794
Anggur/ <i>Grape</i>	-	-	-
Apel/ <i>Apple</i>	-	-	-
Belimbing/ <i>Star Fruit</i>	109	65	113
Duku/Langsak/Kokosan/ Duku	6 513	3 062	907
Durian/ <i>Durian</i>	11 824	5 824	2 617
Jambu Air/ <i>Rose Apple</i>	233	80	73
Jambu Biji/ <i>Guava</i>	416	187	203
Jeruk Besar/ <i>Pomelo</i>	2 078	1 018	262
Jeruk Siam/Kepron/ <i>Tangerine/Orange</i>	-	15	-
Jeruk/ Orange (<i>Tangerine + Pomelo</i>)	2 078	1 033	262
Mangga/ <i>Mango</i>	4 034	4 094	372
Manggis/ <i>Mangosteen</i>	12 258	3 870	3 162
Markisa/ <i>Marquisa</i>	5 050	4 536	-
Nangka/Cempedak/ <i>Jack Fruit</i>	2 245	2 807	1 427
Nenas/ <i>Pineapple</i>	262	201	166
Pepaya/ <i>Papaya</i>	3 193	3 549	3 596
Pisang/ <i>Banana</i>	7 760	9 130	10 298
Rambutan/ <i>Rambutan</i>	2 262	1 218	454
Salak/ <i>Salacca</i>	9	-	18
Sawo/Sapodilla/ <i>Star Apple</i>	-	-	-
Sirsak/ <i>Soursop</i>	127	416	141
Sukun/ <i>Bread Fruit</i>	102	84	17
Sayuran/ Vegetables:			
Jengkol/ <i>Jengkol</i>	-	-	-
Melinjo/ <i>Melinjo</i>	-	-	-
Petai/ <i>Twisted Cluster Bean</i>	-	-	-

Catatan/Note: ...

Sumber/Source: BPS, Statistik Pertanian Hortikultura SPH/BPS-Statistics Indonesia, Agricultural Statistic for Horticulture SPH

5.3 PERKEBUNAN ESTATE CROPS

Tabel 5.3.1 Luas Areal Tanaman Perkebunan Menurut Kecamatan dan Jenis Tanaman di Kabupaten Tana Toraja (ha), 2020 dan 2021
Planted Area of Estate Crops by Subdistrict and Type of Crops in Tana Toraja Regency (ha), 2020 dan 2021

Kecamatan Subdistrict	Kelapa Sawit/Oil Palm		Kelapa/Coconut	
	2020	2021	2020	2021
(1)	(2)	(3)	(4)	(5)
Bongkaradeng	-	-	135	139
Simbuang	-	-	6,50	8,5
Rano	-	-	31	32
Mappak	-	-	9	10
Mengkendek	-	-	3,65	1,5
Gandangbatu Sillanan	-	-	10	9,5
Sangalla	-	-	3,5	3
Sangalla Selatan	-	-	1,75	3,5
Sangalla Utara	-	-	-	1
Makale	-	-	3	8
Makale Selatan	-	-	6	5,5
Makale Utara	-	-	9,30	9
Saluputti	-	-	33	21,5
Bittuang	-	-	10	10
Rembon	-	-	-	6
Masanda	-	-	17	8,5
Malimbong Balepe	-	-	10	8,5
Rantetayo	-	-	9	9,5
Kurra	-	-	4	4
Tana Toraja	-	-	301,7	298,5

Lanjutan Tabel/Continued Table 5.3.1

Kecamatan Subdistrict	Karet/Rubber		Kopi/Coffee	
	2020	2021	2020	2021
(1)	(6)	(7)	(8)	(9)
Bongkaradeng	-	-	2 232	691
Simbuang	-	-	408	501
Rano	-	-	250	256
Mappak	-	-	473	595
Mengkendek	-	-	941	930
Gandangbatu Sillanan	-	-	1 182	1 597
Sangalla	-	-	110	110
Sangalla Selatan	-	-	121	135
Sangalla Utara	-	-	140	140
Makale	-	-	27,5	43
Makale Selatan	-	-	510	525
Makale Utara	-	-	27,50	27,5
Saluputti	-	-	634	750
Bittuang	-	-	1 343,90	1 654
Rembon	-	-	561	764
Masanda	-	-	857	907
Malimbong Balepe	-	-	305	298
Rantetayo	-	-	158	213
Kurra	-	-	358	535
Tana Toraja	-	-	10 638,9	10 671,5

Lanjutan Tabel/*Continued Table 5.3.1*

Kecamatan Subdistrict	Kakao/Cocoa		Tebu/Sugar cane	
	2020	2021	2020	2021
(1)	(10)	(11)	(12)	(13)
Bongkaradeng	924	918	-	-
Simbuang	104	106	-	-
Rano	244	244	-	-
Mappak	97	122	-	-
Mengkendek	396	392	-	-
Gandangbatu Sillanan	228	234	-	-
Sangalla	157	157	-	-
Sangalla Selatan	203	173	-	-
Sangalla Utara	192	192	-	-
Makale	86	100	-	-
Makale Selatan	132	125	-	-
Makale Utara	146	146	-	-
Saluputti	171	170	-	-
Bittuang	241	241	-	-
Rembon	333	388	-	-
Masanda	145	134	-	-
Malimbong Balepe	75	70	-	-
Rantetayo	155	193	-	-
Kurra	127	121	-	-
Tana Toraja	4 156	4 226	-	-

Lanjutan Tabel/Continued Table 5.3.1

Kecamatan Subdistrict	Teh/Tea		Tembakau/Tobacco	
	2020	2021	2020	2021
(1)	(14)	(15)	(16)	(17)
Bonggakaradeng	-	-	-	-
Simbuang	-	-	-	-
Rano	-	-	-	-
Mappak	-	-	-	-
Mengkendek	-	-	-	-
Gandangbatu Sillanan	-	-	-	-
Sangalla	-	-	-	-
Sangalla Selatan	-	-	-	-
Sangalla Utara	-	-	-	-
Makale	-	-	-	-
Makale Selatan	-	-	-	-
Makale Utara	-	-	-	-
Saluputti	-	-	-	-
Bittuang	-	-	-	-
Rembon	-	-	-	-
Masanda	-	-	-	-
Malimbong Balepe	-	-	-	-
Rantetayo	-	-	-	-
Kurra	-	-	-	-
Tana Toraja	-	-	-	-

Catatan/Note: ...

Sumber/Source: Dinas Pertanian Kabupaten Tana Toraja/Agriculture Service of Tana Toraja Regency

Tabel
Table 5.3.2

Produksi Perkebunan Menurut Kecamatan dan Jenis Tanaman di Kabupaten Tana Toraja (ton), 2020 dan 2021
Production of Estate by Subdistrict and Type of Crops in Tana Toraja Regency (ton), 2020 and 2021

Kecamatan Subdistrict	Kelapa Sawit/Oil Palm		Kelapa/Coconut	
	2020	2021	2020	2021
(1)	(2)	(3)	(4)	(5)
Bongkaradeng	-	-	21	...
Simbuang	-	-	2,5	...
Rano	-	-	10,50	...
Mappak	-	-	1	...
Mengkendek	-	-	0,50	...
Gandangbatu Sillanan	-	-	1	...
Sangalla	-	-	1,75	...
Sangalla Selatan	-	-	0,88	...
Sangalla Utara	-	-	0	...
Makale	-	-	1,5	...
Makale Selatan	-	-	2	...
Makale Utara	-	-	4	...
Saluputti	-	-	7	...
Bittuang	-	-	1	...
Rembon	-	-	0	...
Masanda	-	-	5	...
Malimbong Balepe	-	-	3	...
Rantetayo	-	-	3,50	...
Kurra	-	-	1,25	...
Tana Toraja	-	-	67,38	...

Lanjutan Tabel/Continued Table 5.3.2

Kecamatan Subdistrict	Karet/Rubber		Kopi/Coffee	
	2020	2021	2020	2021
(1)	(6)	(7)	(8)	(9)
Bongkaradeng	-	-	155,48	158,47
Simbuang	-	-	164,22	177,10
Rano	-	-	96,20	98,05
Mappak	-	-	131,58	144,48
Mengkendek	-	-	263,41	278,88
Gandangbatu Sillanan	-	-	558,45	635,10
Sangalla	-	-	36,72	38,16
Sangalla Selatan	-	-	65,00	66,25
Sangalla Utara	-	-	45,24	46,11
Makale	-	-	12,75	13,25
Makale Selatan	-	-	178,08	194,88
Makale Utara	-	-	12,24	12,72
Saluputti	-	-	264,55	266,75
Bittuang	-	-	499,89	510,40
Rembon	-	-	239,22	261,00
Masanda	-	-	335,58	348,74
Malimbong Balepe	-	-	97,20	100,65
Rantetayo	-	-	42,33	43,99
Kurra	-	-	168,72	172,84
Tana Toraja	-	-	3 366,86	3 567,82

Lanjutan Tabel/*Continued Table* 5.3.2

Kecamatan <i>Subdistrict</i>	Kakao/ <i>Cocoa</i>		Tebu/ <i>Sugar cane</i>	
	2020	2021	2020	2021
(1)	(10)	(11)	(12)	(13)
Bongkaradeng	248,00	238,00	-	-
Simbuang	18,30	18,90	-	-
Rano	85,00	85,00	-	-
Mappak	28,80	28,80	-	-
Mengkendek	123,50	121,50	-	-
Gandangbatu Sillanan	90,60	90,00	-	-
Sangalla	47,27	47,20	-	-
Sangalla Selatan	62,80	62,80	-	-
Sangalla Utara	38,40	38,40	-	-
Makale	17,40	21,60	-	-
Makale Selatan	53,50	50,00	-	-
Makale Utara	33,60	33,60	-	-
Saluputti	27,60	27,60	-	-
Bittuang	128,00	128,00	-	-
Rembon	165,00	154,80	-	-
Masanda	56,40	49,80	-	-
Malimbong Balepe	24,00	21,00	-	-
Rantetayo	59,50	59,50	-	-
Kurra	62,40	57,60	-	-
Tana Toraja	1 370,07	1 334,10	-	-

Lanjutan Tabel/Continued Table 5.3.2

Kecamatan Subdistrict	Teh/Tea		Tembakau/Tobacco	
	2020	2021	2020	2021
(1)	(14)	(15)	(16)	(17)
Bongkaradeng	-	-	-	-
Simbuang	-	-	-	-
Rano	-	-	-	-
Mappak	-	-	-	-
Mengkendek	-	-	-	-
Gandangbatu Sillanan	-	-	-	-
Sangalla	-	-	-	-
Sangalla Selatan	-	-	-	-
Sangalla Utara	-	-	-	-
Makale	-	-	-	-
Makale Selatan	-	-	-	-
Makale Utara	-	-	-	-
Saluputti	-	-	-	-
Bittuang	-	-	-	-
Rembon	-	-	-	-
Masanda	-	-	-	-
Malimbong Balepe	-	-	-	-
Rantetayo	-	-	-	-
Kurra	-	-	-	-
Tana Toraja	-	-	-	-

Catatan/Note: ...

Sumber/Source: Dinas Pertanian Kabupaten Tana Toraja/Agriculture Service of Tana Toraja

5.4 KEHUTANAN FORESTRY

Tabel 5.4.1 **Luas Kawasan Hutan dan Perairan Menurut Kecamatan di Kabupaten Tana Toraja (ha), 2021**
Forest and Inland Water Area by Subdistrict in Tana Toraja Regency (ha), 2021

Kecamatan Subdistrict	Hutan Lindung Protection Forest	Suaka Alam dan Pelestarian Alam Sanctuary Reserve and Nature Conservation Area
(1)	(2)	(3)
Bonggakaradeng,	18 596,94	-
Simbuang	17 925,1	-
Rano	1 032,24	-
Mappak	6 947,43	-
Mengkendek	6 241,27	-
Gandangbatu Sillanan	58,5	-
Sangalla	-	-
Sangalla Selatan	1 076,27	-
Sangalla Utara	-	-
Makale	-	-
Makale Selatan	-	-
Makale Utara	-	-
Saluputti	-	-
Bittuang	13 472,38	4 365
Rembon	1 003,08	-
Masanda	13 244,69	502,72
Malimbong Balepe	4 692,12	-
Rantetayo	-	-
Kurra	-	-
Tana Toraja	84 290,02	4 867,72

Lanjutan Tabel/Continued Table 5.4.1

Kecamatan Subdistrict	Hutan Produksi Production Forest			Jumlah Luas Hutan dan Perairan Total Forest and Water Area
	Terbatas Limited	Tetap Permanent	Dapat Dikonversi Convertible	
(1)	(4)	(5)	(6)	(7)
Bonggakaradeng	2 272,94	-	-	20 869,88
Simbuang	-	-	-	1 7925,1
Rano	405,87	-	-	1 438,11
Mappak	2 253,01	-	-	9 200,44
Mengkendek	2 588,17	-	-	8 829,44
Gandangbatu Sillanan	2 414,4	-	-	2 472,9
Sangalla	-	-	-	0
Sangalla Selatan	-	-	-	1 076,27
Sangalla Utara	-	-	-	0
Makale	-	-	-	0
Makale Selatan	1 504,91	-	-	1 504,91
Makale Utara	-	-	-	0
Saluputti	449,75	-	-	449,75
Bittuang	6 630,32	-	-	2 4467,7
Rembon	-	-	-	1 003,08
Masanda	1 165,98	-	-	14 913,39
Malimbong Balepe	125,32	-	-	4 817,44
Rantetayo	-	-	-	0
Kurra	-	-	-	0
Tana Toraja	19 810,67	-	-	108 968,41

Catatan/Note: ...

Sumber/Source: UPT Kesatuan Pengelolaan Hutan Saddang I Dinas Kehutanan Provinsi Sulawesi Selatan

5.5 PETERNAKAN LIVESTOCK

Tabel 5.5.1 Populasi Ternak Menurut Kecamatan dan Jenis Ternak di Kabupaten Tana Toraja (ekor), 2021
Livestock Population by Subdistrict and Kind of Livestock in Tana Toraja Regency (heads), 2021

Kecamatan Subdistrict	Sapi Perah Dairy Cattle	Sapi Potong Beef Cattle	Kerbau Buffalo	Kuda Horse	Kambing Goat	Babi Pig
(1)	(2)	(3)	(4)	(5)	(6)	(7)
Bongkaradeng	0	3 152	1 648	62	682	3 397
Simbuang	0	218	1 686	161	22	2 592
Rano	0	958	465	1	1 837	2 623
Mappak	0	0	745	26	0	2 028
Mengkendek	0	1 768	4 946	57	1 657	36 570
Gandangbatu Sillanan	0	139	1 680	0	2 342	26 333
Sangalla	0	0	708	0	281	20 426
Sangalla Selatan	0	239	1 680	0	701	18 626
Sangalla Utara	0	0	757	0	105	26 312
Makale	0	0	693	0	495	32 641
Makale Selatan	0	15	887	0	1 300	23 913
Makale Utara	0	0	595	0	130	24 929
Saluputti	0	33	1 243	0	250	24 628
Bittuang	0	321	2 107	0	672	21 863
Rembon	0	0	1 022	0	590	25 316
Masanda	0	82	591	20	230	1 920
Malimbong Balepe	0	297	1 092	0	283	17 248
Rantetayo	0	3	1 519	0	347	24 107
Kurra	0	25	1 327	0	349	6 985
Tana Toraja	0	7 250	25 391	327	12 273	342 457

Catatan/Note: ...

Sumber/Source: Dinas Pertanian Kabupaten Tana Toraja/Agriculture Service of Tana Toraja Regency

Tabel 5.5.2 **Populasi Unggas Menurut Kecamatan dan Jenis Unggas di Kabupaten Tana Toraja (ekor), 2021**
Poultry Population by Subdistrict and Kind of Poultry in Tana Toraja Regency (heads), 2021

Kecamatan Subdistrict	Ayam Kampung Native Chicken	Ayam Petelur Layer	Ayam Pedaging Broiler	Itik/Itik Manila Duck/Muscovy Duck
(1)	(8)	(9)	(10)	(11)
Bongkaradeng	25 013	0	0	1 601
Simbuang	23 304	0	0	100
Rano	22 970	0	150	1 222
Mappak	24 778	0	0	0
Mengkendek	183 634	0	2 200	12 736
Gandangbatu Sillanan	79 778	0	860	4 925
Sangalla	32 519	0	630	4 893
Sangalla Selatan	34 355	0	120	4 637
Sangalla Utara	34 235	0	200	4 343
Makale	98 128	0	2 200	1 925
Makale Selatan	42 689	0	150	4 315
Makale Utara	43 450	2 000	500	4 850
Saluputti	58 483	0	256	4 395
Bittuang	93 727	0	300	3 813
Rembon	58 176	0	440	3 801
Masanda	30 582	0	0	2 765
Malimbong Balepe	34 563	0	180	3 921
Rantetayo	41 434	2 500	1 500	5 585
Kurra	38 022	0	760	4 968
Tana Toraja	999 840	4 500	10 446	74 795

Catatan/Note: ...

Sumber/Source: Dinas Pertanian Kabupaten Tana Toraja/Agriculture Service of Tana Toraja Regency

Tabel
Table 5.5.3**Jumlah Ternak yang Dipotong Menurut Kecamatan dan Jenis Ternak di Kabupaten Tana Toraja (ekor), 2021**
Livestock Slaughtered by Subdistrict and Kind of Livestock in Tana Toraja Regency (heads), 2021

Kecamatan Subdistrict	Sapi Potong Beef Cattle	Kerbau Buffalo	Kuda Horse	Kambing Goat	Babi Pig
(1)	(2)	(3)	(4)	(5)	(6)
Bonggakaradeng	19	0	0	7	0
Simbuang	0	41	0	0	334
Rano	3	25	0	0	160
Mappak	0	24	0	0	670
Mengkendek	65	240	0	25	2 197
Gandangbatu Sillanan	59	56	0	15	506
Sangalla	10	138	0	16	1 133
Sangalla Selatan	0	89	0	0	451
Sangalla Utara	0	360	0	0	2 111
Makale	188	308	0	7	2 005
Makale Selatan	5	68	0	0	523
Makale Utara	3	226	0	0	1 502
Saluputti	2	264	0	2	1 187
Bittuang	11	400	0	7	1 947
Rembon	22	336	0	13	1 757
Masanda	3	24	0	2	356
Malimbong Balepe	0	134	0	0	504
Rantetayo	8	319	0	5	1 558
Kurra	0	133	0	0	650
Tana Toraja	398	3 185	0	99	19 551

Catatan/Note: ...

Sumber/Source: Dinas Pertanian Kabupaten Tana Toraja/Agriculture Service of Tana Toraja Regency

**5.6 PERIKANAN
FISHERY**

Tabel 5.6.1 Jumlah Rumah Tangga Perikanan Tangkap Menurut Kecamatan dan Subsektor di Kabupaten Tana Toraja, 2020 dan 2021
Number of Fish Capture Households by Subdistrict and Subsector in Tana Toraja Regency, 2020 and 2021

Kecamatan Subdistrict	Perikanan Laut Marine Fisheries		Perairan Umum Inland Water		Jumlah Total	
	2020	2021	2020	2021	2020	2021
(1)	(2)	(3)	(4)	(5)	(6)	(7)
Bonggakaradeng	-	-	12	12	12	12
Simbuang	-	-	10	10	10	10
Rano	-	-	12	12	12	12
Mappak	-	-	9	9	9	9
Mengkendek	-	-	21	21	21	21
Gandangbatu Sillanan	-	-	15	15	15	15
Sangalla	-	-	22	22	22	22
Sangalla Selatan	-	-	12	12	12	12
Sangalla Utara	-	-	21	21	21	21
Makale	-	-	35	35	35	35
Makale Selatan	-	-	32	32	32	32
Makale Utara	-	-	38	38	38	38
Saluputti	-	-	23	23	23	23
Bittuang	-	-	25	25	25	25
Rembon	-	-	40	40	40	40
Masanda	-	-	15	15	15	15
Malimbong Balepe	-	-	19	19	19	19
Rantetayo	-	-	18	18	18	18
Kurra	-	-	12	12	12	12
Tana Toraja	-	-	391	391	391	391

Catatan/Note: ...

Sumber/Source: Dinas Ketahanan Pangan dan Perikanan Kabupaten Tana Toraja/Food Security and Fisheries Service of Tana Toraja

Tabel
Table 5.6.2**Produksi Perikanan Tangkap Menurut Kecamatan dan Subsektor di Kabupaten Tana Toraja (ton), 2020 dan 2021*****Production of Capture Fisheries by Subdistrict and Subsector in Tana Toraja Regency (ton), 2020 and 2021***

Kecamatan Subdistrict	Perikanan Laut Marine Fisheries		Perairan Umum Inland Water		Jumlah Total	
	2020	2021	2020	2021	2020	2021
(1)	(2)	(3)	(4)	(5)	(6)	(7)
Bonggakaradeng	-		0.25	0.32	0.25	0.32
Simbuang	-		0.19	0.21	0.19	0.21
Rano	-		0.20	0.27	0.20	0.27
Mappak	-		0.17	0.21	0.17	0.21
Mengkendek	-		1.55	1.71	1.55	1.71
Gandangbatu Sillanan	-		0.55	1.22	0.55	1.22
Sangalla	-		1.25	1.23	1.25	1.23
Sangalla Selatan	-		0.50	1.00	0.50	1.00
Sangalla Utara	-		1.10	1.40	1.10	1.4
Makale	-		1.60	1.60	1.60	1.6
Makale Selatan	-		1.75	1.75	1.75	1.75
Makale Utara	-		1.90	1.82	1.90	1.82
Saluputti	-		1.49	1.41	1.49	1.41
Bittuang	-		1.50	1.52	1.50	1.52
Rembon	-		1.55	1.55	1.55	1.55
Masanda	-		0.60	0.70	0.60	0.7
Malimbong Balepe	-		1.00	1.00	1.00	1.00
Rantetayo	-		1.35	0.93	1.35	0.93
Kurra	-		0.40	0.75	0.40	0.75
Tana Toraja	-		18.90	20.60	18.90	20.60

Tabel
Table 5.6.3

Jumlah Rumah Tangga Perikanan Budidaya Menurut Kecamatan dan Jenis Budidaya di Kabupaten Tana Toraja, 2021
Number of Aquaculture Households by Subdistrict and Type of Aquaculture in Tana Toraja Regency, 2021

Kecamatan Subdistrict	Budidaya Laut Marine Culture	Tambak Brackish Water Pond	Kolam Fresh Water Pond	Keramba Cage	Jaring Apung Floating Cage Net	Sawah Paddy Field	Jumlah Total
(1)	(2)	(3)	(4)	(5)	(6)	(7)	(8)
Bonggakaradeng	-	-	4	-	-	21	25
Simbuang	-	-	4	-	-	9	13
Rano	-	-	3	-	-	11	14
Mappak	-	-	4	-	-	10	14
Mengkendek	-	-	12	-	-	176	188
Gandangbatu Sillanan	-	-	10	-	-	126	136
Sangalla	-	-	9	-	-	186	195
Sangalla Selatan	-	-	5	-	-	50	55
Sangalla Utara	-	-	7	-	-	81	88
Makale	-	-	8	-	-	101	109
Makale Selatan	-	-	7	-	-	51	58
Makale Utara	-	-	8	-	-	151	159
Saluputti	-	-	5	-	-	61	66
Bittuang	-	-	4	-	-	51	55
Rembon	-	-	5	-	-	111	116
Masanda	-	-	4	-	-	21	25
Malimbong Balepe	-	-	8	-	-	66	74
Rantetayo	-	-	10	-	-	201	211
Kurra	-	-	4	-	-	51	55
Tana Toraja	-	-	121	-	-	1 535	1 656

Catatan/Note: ...

Sumber/Source: Dinas Ketahanan Pangan dan Perikanan Kabupaten Tana Toraja/Food Security and Fisheries Service of Tana Toraja

Tabel
Table 5.6.4**Produksi Perikanan Budidaya Menurut Kecamatan dan Subsektor di Kabupaten Tana Toraja (ton), 2021**
Production of Fish Aquaculture by Subdistrict and Subsector in Tana Toraja Regency (ton), 2021

Kecamatan Subdistrict	Budidaya Laut Marine Culture	Tambak Brackish Water Pond	Kolam Fresh Water Pond	Keramba Cage	Jaring Apung Floating Cage Net	Sawah Paddy Field	Jumlah Total
(1)	(2)	(3)	(4)	(5)	(6)	(7)	(8)
Bonggakaradeng	-	-	5.55	-	-	19.05	24.60
Simbuang	-	-	9.50	-	-	9.50	19.00
Rano	-	-	7.90	-	-	15.06	22.96
Mappak	-	-	9.20	-	-	9.50	18.70
Mengkendek	-	-	11.30	-	-	55.02	66.32
Gandangbatu Sillanan	-	-	10.70	-	-	52.03	62.73
Sangalla	-	-	7.90	-	-	50.04	57.94
Sangalla Selatan	-	-	4.50	-	-	15.05	19.55
Sangalla Utara	-	-	4.05	-	-	31.05	35.10
Makale	-	-	2.65	-	-	40.02	42.67
Makale Selatan	-	-	1.90	-	-	34.03	35.93
Makale Utara	-	-	4.20	-	-	40.02	44.22
Saluputti	-	-	2.90	-	-	30.00	32.90
Bittuang	-	-	5.00	-	-	30.50	35.50
Rembon	-	-	3.20	-	-	35.00	38.20
Masanda	-	-	3.70	-	-	2.02	5.72
Malimbong Balepe	-	-	3.30	-	-	32.00	35.30
Rantetayo	-	-	5.10	-	-	49.01	54.11
Kurra	-	-	5.50	-	-	35.00	40.50
Tana Toraja	-	-	108.05	-	-	583.9	691.95

Catatan/Note: ...

Sumber/Source: Dinas Ketahanan Pangan dan Perikanan Kabupaten Tana Toraja/Food Security and Fisheries Service of Tana Toraja

BAB 6 INDUSTRI, PERTAMBANGAN, DAN ENERGI

Industry, Mining, and Energy

Pelanggan PDAM

8.264

82 dari 100
pelanggan
rumah tangga

Statistik
Energi



Total Air tersalurkan
1,23 juta m³

Sumber: PDAM Kabupaten Tana Toraja

Jumlah pelanggan Listrik

51,36ribu

Sumber: PLN Kabupaten Tana Toraja



PENJELASAN TEKNIS

1. Pelanggan adalah individu atau kelompok, baik rumah tangga, perusahaan atau institusi non profit yang membeli air bersih dari perusahaan air bersih.
2. Air disalurkan adalah volume air bersih dari perusahaan air bersih

TECHNICAL NOTES

1. *Customers are individuals or groups, whether household, company or non-profit institutions that buy water supply from water supply establishment.*
2. *Distributed water is the volume of water supply from water supply establishment.*

ULASAN

Jumlah pelanggan listrik yang tercatat di tahun 2021 yaitu sebesar 51.361 pelanggan dan mengalami kenaikan dibanding tahun 2018.

Jumlah pelanggan PDAM tahun 2021 mengalami kenaikan dibanding tahun 2020 yaitu menjadi sebesar 8.264. Jumlah air yang disalurkan pada tahun 2021 sebesar 1.231.506 m³.

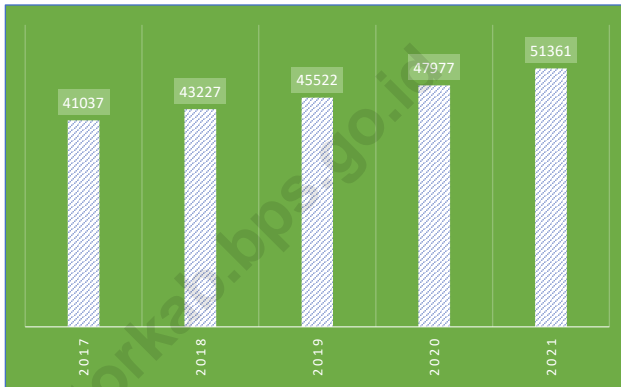
DESCRIPTION

The number of electricity customers were recorded in 2021 was 51,361 subscribers and it increases compared to 2018.

Total customer PDAM in 2021 experiencing a incline compared to 2020 which amounted to 8,264. The amount of water distributed in 2021 amounted to 1,231,506 m³.

Gambar
Figures 6.1

**Jumlah Pelanggan Listrik di Kabupaten Tana Toraja,
2017–2021**
**Number of Electricity Customers in Tana Toraja Regency,
2017-2021**



Sumber/Source : PLN Kabupaten Tana Toraja/State Electricity Company Of Tana Toraja

6.1 ENERGI ENERGY

Tabel 6.1.1 Daya Terpasang, Produksi, dan Distribusi Listrik PT. PLN (Persero) pada Cabang/Ranting PLN Menurut Kecamatan di Kabupaten Tana Toraja, 2021
Installed Electricity Power, Production, and Distribution of PT. PLN (Persero) at PLN Branch by Subdistrict in Tana Toraja Regency, 2021

Kecamatan Subdistrict	Daya Terpasang Installed Electricity Power (VA)	Produksi Listrik Electricity Production (KWh)	Listrik Terjual Electricity Sold (KWh)	Dipakai Sendiri Own Used (KWh)	Susut/ Hilang Shrinkage/ Lost (KWh)
(1)	(2)	(3)	(4)	(5)	(6)
Bongkaradeng
Simbuang
Rano
Mappak
Mengkendek
Gandangbatu Sillanan
Sangalla
Sangalla Selatan
Sangalla Utara
Makale
Makale Selatan
Makale Utara
Saluputti
Bittuang
Rembon
Masanda
Malimbong Balepe
Rantetayo
Kurra
Tana Toraja

Catatan/Note: ...

Sumber/Source: PLN Kabupaten Tana Toraja/State Electricity Company Of Tana Toraja

Tabel
Table 6.1.2**Jumlah Pelanggan Listrik Menurut Kecamatan di
Kabupaten Tana Toraja, 2016–2021**
**Number of Electricity Customers by Subdistrict in Tana
Toraja Regency, 2016–2021**

Kecamatan Subdistrict	2016	2017	2018	2020	2021
(1)	(2)	(3)	(4)	(5)	(6)
Bongkaradeng
Simbuang
Rano
Mappak
Mengkendek	5 601	5 891
Gandangbatu Sillanan	2 599	2 654
Sangalla	1 761	1 821
Sangalla Selatan	1 451	1 501
Sangalla Utara	1 499	1 549
Makale	7 876	8 333
Makale Selatan	3 650	3 843
Makale Utara	3 853	3 996
Saluputti	1 685	1 738
Bittuang	1 710	2 083
Rembon	3 407	3 619
Masanda	737	853
Malimbong Balepe	1 825	1 850
Rantetayo	2 233	2 316
Kurra	1 150	1 180
Tana Toraja	41 037	43 227	45 522	47 977	51 361

Catatan/Note: ...

Sumber/Source: PLN Kabupaten Tana Toraja/State Electricity Company Of Tana Toraja

Tabel
Table 6.1.3**Jumlah Pelanggan dan Air yang Disalurkan Menurut Kecamatan di Kabupaten Tana Toraja, 2021**
Number of Customers and Distributed Water by Subdistrict in Tana Toraja Regency, 2021

Kecamatan Subdistrict	Pelanggan Number of Customers	Air Disalurkan Distributed Water (m ³)	Nilai Value (Rp)
(1)	(2)	(3)	(4)
Bonggakaradeng	58	-	-
Simbuang	-	-	-
Rano	-	-	-
Mappak	-	-	-
Mengkendek	573	17 911	135 943 000
Gandangbatu Sillanan	74	-	-
Sangalla	449	39 972	169 195 000
Sangalla Selatan	48	-	-
Sangalla Utara	223	27 230	116 618 000
Makale	3 944	685 021	3 673 571 600
Makale Selatan	898	196 252	964 142 400
Makale Utara	275	51 303	205 862 200
Saluputti	109	-	-
Bittuang	206	18 382	55 222 000
Rembon	521	83 089 ¹	313 017 400
Masanda	-	-	-
Malimbong Balepe	217	-	-
Rantetayo	669	112 346	430 220 200
Kurra	-	-	-
Tana Toraja	8 264	1 231 506	6 063 791 800

Catatan/Note: ¹Gabungan Rembon dan Malimbong Balepe/ Sum up of Rembon and Malimbong Balepe

Sumber/Source: Perusahaan Daerah Air Minum (PDAM) Kabupaten Tana Toraja/Regional Water Company of Tana Toraja

Tabel 6.1.4 Jumlah Pelanggan PDAM Menurut Jenis Pelanggan di Kabupaten Tana Toraja, 2017–2021
Number of Customers by Type of Customers in Tana Toraja Regency, 2017–2021

Pelanggan Customers	2017	2018	2019	2020	2021
(1)	(2)	(3)	(4)	(5)	(6)
Sosial Social	320	314	310	313	321
Rumah Tangga Household	6 120	6 380	6 603	7 002	7 388
Instansi Pemerintah Government Institution	70	69	71	69	68
Niaga Trade	393	459	473	471	486
Industri Industry	1	1	1	1	1
Khusus Exclusive	-	-	-	-	-
Tana Toraja	6 904	7 223	7 458	7 856	8 264

Catatan/Note: ...

Sumber/Source: Perusahaan Daerah Air Minum (PDAM) Kabupaten Tana Toraja/Regional Water Company of Tana Toraja

Tabel
Table 6.1.5**Jumlah Air Minum yang Disalurkan Menurut Jenis Pelanggan di Kabupaten Tana Toraja (m³), 2017–2021**
Number of Water Supplied by Type of Customers in Tana Toraja Regency (m³), 2017–2021

Pelanggan Customers	2017	2018	2019	2020	2021
(1)	(2)	(3)	(4)	(5)	(6)
Sosial <i>Social</i>	63 806	64 094	57 291	55 408	53 986
Rumah Tangga <i>Household</i>	769 912	864 729	883 281	961 042	1 014 935
Instansi Pemerintah <i>Government Institution</i>	67 479	82 229	84 580	56 829	57 726
Niaga <i>Trade</i>	92 105	96 309	100 027	101 171	104 739
Industri <i>Industry</i>	25	13	31	120	120
Khusus <i>Exclusive</i>	-	-	-	-	-
Tana Toraja	993 327	1 107 374	1 125 210	1 174 570	1 231 506

Catatan/Note: ...

Sumber/Source: Perusahaan Daerah Air Minum (PDAM) Kabupaten Tana Toraja/*Regional Water Company of Tana Toraja*

6.2 INDUSTRI INDUSTRY

Tabel 6.2.1 Jumlah Perusahaan, Tenaga Kerja, dan Nilai Produksi Menurut Klasifikasi Industri di Kabupaten Tana Toraja di Kabupaten Tana Toraja, 2021
Number of Establishment, Employees, and Production Value by Industrial Classification in Tana Toraja Regency, 2021

Klasifikasi Industri <i>Industrial Classification</i>	Perusahaan <i>Establishments</i>	Tenaga Kerja <i>Employee</i>	Nilai Produksi <i>Production Values</i>
(1)	(2)	(3)	(4)
10 Makanan/ <i>Food</i>	70	240	11 483 396 000
11 Minuman/ <i>Beverage</i>	102	214	38 006 496 000
12 Pengolahan Tembakau/ <i>Tobacco Products</i>	-	-	-
13 Tekstil/ <i>Textiles</i>	32	261	2 546 682 000
14 Pakaian Jadi/ <i>Wearing Apparels</i>	55	159	4 495 200 000
15 Kulit, Barang dari Kulit dan Alas kaki <i>Leather, Leather Goods and Footwear</i>	-	-	-
16 Kayu, Barang dari Kayu dan Gabus (Tidak Termasuk Furnitur) dan Barang Anyaman dari Bambu, Rotan dan Sejenisnya/ <i>Wood and of Products of Wood and Cork (Except Furniture) and Woven Goods from Bamboo, rattan and same kind of that</i>	107	364	10 798 160 000
17 Kertas dan Barang dari Kertas/ <i>Paper and Paper Products</i>	-	-	-
18 Pencetakan dan Reproduksi Media Rekaman/ <i>Printing and Reproduction of Recording Media</i>	47	109	7 140 500 000
19 Produk dari Batu Bara dan Pengilangan Minyak Bumi/ <i>Product from Coal and Petroleum Refining</i>	-	-	-
20 Bahan Kimia dan Barang dari Bahan Kimia <i>Chemical Material and Goods from Chemical Material</i>	3	12	1 188 000 000
21 Farmasi, Produk Obat dan Jamu <i>Pharmacy, Medicine Product and Herb</i>	3	8	76 000 000
22 Karet, Barang dari Karet dan Plastik <i>Rubber, Goods from Rubber and Plastic</i>	-	-	-
23 Barang Galian Bukan Logam <i>Non Metallic Mineral Products</i>	11	41	1 861 500 000
24 Logam Dasar/ <i>Basic Metal</i>	-	-	-

Klasifikasi Industri <i>Industrial Classification</i>	Perusahaan <i>Establishments</i>	Tenaga Kerja <i>Employee</i>	Nilai Produksi <i>Production Values</i>
(1)	(2)	(3)	(4)
25 Barang Logam, kecuali Mesin dan Peralatan/ <i>Metal Products, except Mahinery and Equipment</i>	15	74	3 372 300 000
26 Komputer, Barang Elektronik dan Optik/ <i>Computer, Electronic, and Optical Proucts</i>	-	-	-
27 Peralatan Listrik <i>Electrical Equipment</i>	-	-	-
28 Mesin dan Perlengkapan ytdi <i>Machinery and Equipment N.E.C</i>	-	-	-
29 Kendaraan Bermotor, Trailer dan semi Trailer/ <i>Motor Vehicle, Trailer and Semi Trailer</i>	-	-	-
30 Alat Angkutan Lainnya <i>Other Transportation</i>	-	-	-
31 Furnitur/ <i>Furniture</i>	-	-	-
32 Pengolahan Lainnya/ <i>Other Manufacturing</i>	-	-	-
33 Jasa Reparasi dan Pemasangan Mesin dan Peralatan <i>Repair and Installation of Machinery and Equipment</i>	-	-	-
Tana Toraja	445	1 482	80 968 234 000

Catatan/Note: ...

Sumber/Source: Dinas Perdagangan dan Perindustrian Kabupaten Tana Toraja/ *Trade and Industrial Service of Tana Toraja Regency*

PARIWISATA

Tourism

Statistik
Pariwisata

Wisatawan
Nusantara

78.193 orang

Wisatawan
Mancanegara

100 orang

“ Pandemi COVID-19
menyebabkan penurunan
angka wisatawan cukup
drastis

Sumber: Dinas Pariwisata



PENJELASAN TEKNIS**TECHNICAL NOTES**

1. **Wisatawan mancanegara (wisman)** ialah setiap pengunjung yang mengunjungi suatu negara di luar tempat tinggalnya, didorong oleh satu atau beberapa keperluan tanpa bermaksud memperoleh penghasilan di tempat yang dikunjungi dan lamanya kunjungan tersebut tidak lebih dari satu tahun (12 bulan). Definisi ini mencakup 2 (dua) kategori wisatawan mancanegara, yaitu
- a. Wisatawan (turis) ialah setiap pengunjung seperti definisi di atas yang tinggal paling sedikit 24 jam, akan tetapi tidak lebih dari 1 (satu) tahun di tempat yang dikunjungi, dengan maksud antara lain: berlibur, rekreasi, olah raga, bisnis, menghadiri pertemuan, studi, dan kunjungan dengan alasan kesehatan.
 - b. Excursionist ialah setiap pengunjung seperti definisi di atas yang tinggal kurang dari 24 jam di tempat yang dikunjungi (termasuk "Cruise passengers"). Cruise Passengers ialah setiap pengunjung yang tiba di suatu negara di mana mereka tidak menginap di akomodasi yang tersedia di negara tersebut, misalnya dengan kapal laut.

1. **An International Visitor** is any person visiting a country other than his usual place of residence for any reason other than for earning income in the country visited, and the length of stay is no more than one year (12 months). This definition covers two categories of foreign visitors, namely:
- a. "Tourist" is any visitor staying for at least 24 hours, but no more than one year, in the country visited, with the intention of visiting, and for any of these purposes: Pleasure, recreation and sports, Business, visiting friends and relatives, missions, attending meetings, conferences, visit for health reasons and study.
 - b. "Excursionist" is any visitor staying less than 24 hours in the country visited including, "Cruise Passengers", i.e. visitors arriving in a country without staying in any accommodation available in the visited country.

ULASAN

Kabupaten Tana Toraja memiliki masing-masing 1 hotel bintang satu, dua, dan tiga. Selain itu, terdapat pula hotel non bintang dan jenis akomodasi lainnya (wisma, penginapan, *homestay*) sejumlah 25 unit. Kecamatan Makale memiliki akomodasi paling banyak sejumlah 14 unit.

Dinas Pariwisata Kabupaten Tana Toraja mencatat ada sebanyak 80 objek wisata di Kabupaten Tana Toraja. Dari 80 objek wisata tersebut, hanya 9 yang dilakukan penarikan retribusi. Objek wisata tersebut yaitu, Burake, Pango-pango, Lemo, Tilangnga, Kambira, Suaya, Makula, Tumbang Datu Bebo, dan Passanan Tengko.

DESCRIPTION

Tana Toraja Regency has each one unit 1 star hotel, 2 star hotel, and 3 star hotel. There are also non-star hotels and other types of accomodation (guesthouses and homestays) of 25 units. Makale subdistrict has the most accomodations with total 14 units.

Tourism Office of Tana Toraja Regency notes that there are 80 tourism destinations in Tana Toraja Regency. From all 80 tourism destinations, there are only 9 tourism destinations which retribution is being collected. Those are Burake, Pango-pango, Lemo, Tilangnga, Kambira, Suaya, Makula, Tumbang Datu Bebo, and Passanan Tengko.

Gambar 7.1
Figures

Jumlah Rumah Makan/Restoran di Kabupaten Tana Toraja, 2017–2021
Number of Restaurants in Tana Toraja Regency, 2017–2021



Sumber/Source : Dinas Pariwisata Kabupaten Tana Toraja/Tourism Office of Tana Toraja

7.1 PARIWISATA TOURISM

Tabel 7.1.1 Jumlah Rumah Makan/Restoran Menurut Kecamatan di Kabupaten Tana Toraja, 2018–2021
Number of Restaurants by Subdistrict in Tana Toraja Regency, 2018–2021

Kecamatan Subdistrict	2018	2019	2020	2021
(1)	(2)	(3)	(4)	(5)
Bonggakaradeng	-	-	-	-
Simbuang	-	-	-	-
Rano	-	-	-	-
Mappak	-	-	-	-
Mengkendek	3	3	3	5
Gandangbatu Sillanan	-	-	-	-
Sanggalla	1	1	1	1
Sanggalla Selatan	3	3	3	3
Sanggalla Utara	-	-	1	1
Makale	27	27	61	63
Makale Selatan	-	-	-	-
Makale Utara	6	6	9	9
Saluputti	-	-	-	-
Bittuang	-	-	-	-
Rembon	-	-	-	-
Masanda	-	-	-	-
Malimbong Balepe	-	-	-	-
Rantetayo	2	2	2	2
Kurra	-	-	-	-
Tana Toraja	42	42	80	84

Catatan/Note: ...

Sumber/Source: Dinas Pariwisata Kabupaten Tana Toraja/Tourism Office of Tana Toraja

Tabel
Table 7.1.2

Jumlah Objek Wisata Menurut Kecamatan dan Pengelola di Kabupaten Tana Toraja, 2021
Number of Tourism Destination by Subdistrict and Manager in Tana Toraja Regency, 2021

Kecamatan Subdistrict	Yayasan Keluarga Family Foundation	Keluarga (Non Yayasan) Family/Non Foundation	Pemerintah Daerah Local Government
(1)	(2)	(3)	(4)
Bongkaradeng	-	2	3
Simbuang	-	4	1
Rano	-	1	-
Mappak	-	2	-
Mengkendek	-	7	1
Gandangbatu Sillanan	-	4	-
Sangalla	3	5	-
Sangalla Selatan	2	2	-
Sangalla Utara	-	5	-
Makale	-	4	1
Makale Selatan	-	1	1
Makale Utara	1	2	1
Saluputti	-	8	-
Bittuang	-	2	2
Rembon	-	4	-
Masanda	-	4	-
Malimbong Balepe	-	3	-
Rantetayo	-	1	-
Kurra	-	2	1
Tana Toraja	6	63	11

Catatan/Note: ...

Sumber/Source: Dinas Pariwisata Kabupaten Tana Toraja/Tourism Office of Tana Toraja

Tabel
Table 7.1.3**Jumlah Kunjungan Wisatawan Nusantara yang
Berkunjung ke Kabupaten Tana Toraja menurut Bulan,
2018-2021**
**Number of Domestic Tourists by Month in Tana Toraja
Regency, 2018–2021**

Kecamatan Subdistrict	2018	2019	2020	2021
(1)	(2)	(3)	(4)	(5)
Januari/January	123 876	211 056	40 320	7 579
Februari/February	58 300	36 336	10 112	3 537
Maret/March	66 908	20 375	1 856	2 746
April/April	62 852	14 188	-	2 280
Mei/May	44 276	43 709	-	2 394
Juni/June	26 921	120 611	-	1 886
Juli/July	105 700	129 024	-	860
Agustus/August	73 879	45 321	-	1 090
September/September	38 806	14 567	-	2 892
Oktober/October	55 128	34 567	7 564	9 294
November/November	245 238	36 567	12 705	13 536
Desember/December	453 399	324 500	20 988	30 099
Tana Toraja	1 355 283	1 030 821	93 545	78 193

Catatan/Note: ...

Sumber/Source: Dinas Pariwisata Kabupaten Tana Toraja/Tourism Office of Tana Toraja

Tabel
Table 7.1.4**Jumlah Wisatawan Mancanegara yang Berkunjung ke
Tana Toraja Menurut Negara Asal, 2017–2021**
**Number of Foreign Tourist Been to Tana Toraja by Home
Country, 2017–2021**

Kecamatan Subdistrict	2017	2018	2019	2020	2021
(1)	(2)	(3)	(4)	(5)	(6)
Austria	283	-	131	-	-
Belanda	1 899	1125	700	-	-
Belgia	19	19	29	-	-
Denmark	26	-	18	-	-
Perancis	7 571	6 092	2 510	-	-
Jerman	5 788	5 179	2 232	-	-
Inggris	169	268	140	-	-
Italia	209	212	219	-	-
Norwegia	-	-	-	-	-
Spanyol	307	348	175	-	-
Swedia	-	-	-	-	-
Swiss	27	33	23	-	-
Europa Lainnya	100	409	73	-	-
USA	510	296	305	-	-
Kanada	20	46	14	-	-
Cina	-	-	-	-	-
India	-	-	-	-	-
Jepang	19	-	15	-	-
Malaysia	-	-	-	-	-
Singapura	1	-	1	-	-
Australia	283	127	155	-	-
Selandia Baru	-	-	-	-	-
Lainnya	8 221	5 268	3 785	830	100
Tana Toraja	25 452	19 422	10 526	830	100

Catatan/Note: ...

Sumber/Source: Dinas Pariwisata Kabupaten Tana Toraja/Tourism Office of Tana Toraja

7.2 HOTEL HOTEL

Tabel 7.2.1 Jumlah Hotel Bintang, Hotel Non-Bintang, dan Akomodasi Lainnya Menurut Klasifikasi Hotel di Kabupaten Tana Toraja, 2017-2021
Number of Classified Hotel, Non-Classified Hotel, and Other Accomodation in Tana Toraja Regency, 2017–2021

Kecamatan Subdistrict	2017	2018	2019	2020	2021
(1)	(2)	(3)	(4)	(5)	(6)
Hotel Bintang/ Classified Hotel	2	2	3	3	3
Hotel Bintang 1/ 1 Star Hotel	-	-	1	1	1
Hotel Bintang 2/ 2 Star Hotel	1	1	1	1	1
Hotel Bintang 3/ 3 Star Hotel	1	1	1	1	1
Hotel Bintang 4/ 4 Star Hotel	-	-	-	-	-
Hotel Bintang 5/ 5 Star Hotel	-	-	-	-	-
Hotel Non-Bintang dan Akomodasi Lainnya/ Non-Classified Hotel and Other Accomodations	13	18	24	25	25

Catatan/Note: ...

Sumber/Source: BPS Kabupaten Tana Toraja, Updating Survei Perusahaan/ Usaha Jasa Akomodasi/ BPS - Statistics of Tana Toraja Regency, Updating Accomodation Service Company Survey

Tabel
Table 7.2.2

Jumlah Akomodasi, Kamar, dan Tempat Tidur yang Tersedia pada Hotel Bintang, Hotel Non-Bintang, dan Akomodasi Lainnya Menurut Kecamatan di Kabupaten Tana Toraja, 2021
Number of Accomodations, Available Rooms, and Beds in Classified Hotels, Non-Classified Hotels, and Other Accomodation by Subdistrict in Tana Toraja Regency, 2021

Kecamatan Subdistrict	Akomodasi Accomodations	Kamar Rooms	Tempat Tidur Beds
(1)	(2)	(3)	(4)
Bonggakaradeng	-	-	-
Simbuang	-	-	-
Rano	-	-	-
Mappak	-	-	-
Mengkendek	4	74	142
Gandangbatu Sillanan	-	-	-
Sangalla	2	8	13
Sangalla Selatan	2	8	11
Sangalla Utara	-	-	-
Makale	15	251	453
Makale Selatan	-	-	-
Makale Utara	5	73	123
Saluputti	-	-	-
Bittuang	-	-	-
Rembon	-	-	-
Masanda	-	-	-
Malimbong Balepe	-	-	-
Rantetayo	-	-	-
Kurra	-	-	-
Tana Toraja	28	414	732

Catatan/Note: ...

Sumber/Source: BPS Kabupaten Tana Toraja, Updating Survei Perusahaan/ Usaha Jasa Akomodasi/ BPS - Statistics of Tana Toraja Regency, Updating Accomodation Service Company Survey

Tabel
Table 7.2.3

**Tingkat Penghunian Kamar Hotel Bintang, Non-Bintang,
dan Akomodasi Lainnya Menurut Bulan (persen) di
Kabupaten Tana Toraja, 2021**
*Room Occupancy Rate of Classified Hotels, Non-Classified
Hotels, and Other Accomodations by Month (percent) in
Tana Toraja Regency, 2021*

Kecamatan Subdistrict	2021
(1)	(2)
Januari/January	10,55
Februari/February	10,86
Maret/March	10,25
April/April	12,27
Mei/May	7,19
Juni/June	11,25
Juli/July	6,82
Agustus/August	6,70
September/September	9,32
Oktober/October	10,50
November/November	8,92
Desember/December	9,85

Catatan/Note: ...

Sumber/Source: BPS Kabupaten Tana Toraja, Survei Tingkat Penghunian Kamar Hotel/ BPS - Statistics of Tana Toraja Regency, Hotel Room Occupancy Rate Survey

Tabel
Table 7.2.4

Rata-rata Lama Menginap Tamu Domestik Pada Hotel Bintang, Non-Bintang, dan Akomodasi Lainnya Menurut Bulan (hari) di Kabupaten Tana Toraja, 2021
Average Length of Stay of Domestic Visitors in Classified Hotels, Non-Classified Hotels, and Other Accomodations by Month (days) in Tana Toraja Regency, 2021

Kecamatan Subdistrict	2021
(1)	(2)
Januari/January	1,07
Februari/February	1,20
Maret/March	1,17
April/April	1,93
Mei/May	1,11
Juni/June	1,29
Juli/July	0,59
Agustus/August	0,54
September/September	1,13
Oktober/October	1,32
November/November	1,33
Desember/December	1,16

Catatan/Note: ...

Sumber/Source: BPS Kabupaten Tana Toraja, Survei Tingkat Penghunian Kamar Hotel/ BPS - Statistics of Tana Toraja Regency, Hotel Room Occupancy Rate Survey

BAB 8

TRANSPORTASI DAN KOMUNIKASI

Transportation and Communication

Baik
667,2 km

Sedang
145 km

Rusak
76,4 km

Rusak Berat
291,8 km

Panjang
Jalan Kabupaten, 2020

“ Pada tahun 2020, dilaporkan bahwa sepertiga lebih dari total panjang jalan dalam kondisi baik

PENJELASAN TEKNIS

1. Kantor Pos adalah tempat pemberi pelayanan komunikasi tertulis dan atau surat elektronik, layanan paket, layanan logistik, layanan transaksi keuangan, dan layanan keagenan pos untuk kepentingan umum. Rumah pos berfungsi sama seperti kantor pos dan kantor pos pembantu, bedanya rumah pos biasanya terletak di daerah terpencil.

TECHNICAL NOTES

1. *Post Office is a service provider facility of written communication and or electronic mail, parcel service, logistics services, financial transaction services, and postal services to the public. Postal house has the same function as the post office and subsidiary of post office, the difference is that postal house is usually located in remote areas.*

ULASAN**Transportasi**

Total panjang jalan di Tana Toraja tahun 2020 mencapai 1.252 km, 1.180,3 km merupakan jalan kabupaten. Jalan yang telah diaspal baru 218,3 km, yang tidak diaspal 962 km. Jika ditinjau dari kondisi jalan maka, masih banyak jalan dengan kondisi rusak berat sepanjang 291,8 km dan rusak 76,4 km.

Komunikasi

Surat pos, paket pos dan wesel yang ada di kantor pos Makale pada tahun 2020 mengalami penurunan secara keseluruhan jika dibanding tahun 2019.

DESCRIPTION**Transportation**

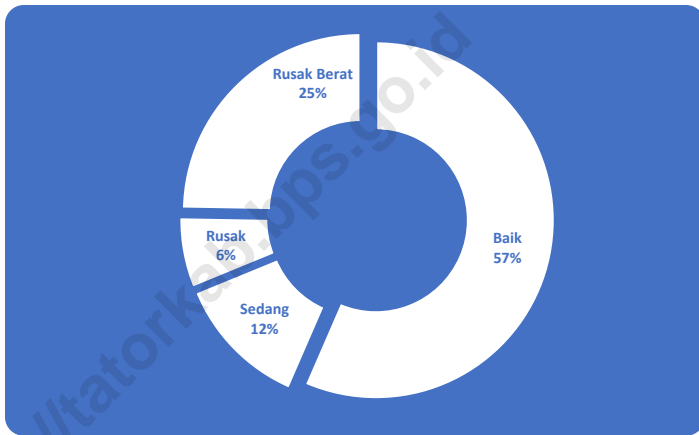
The total length of roads in Tana Toraja in 2020 reaches 1,252 km, 1,180.3 km was regency roads. The paved road was 218.3 km, 962 km are not paved. If it reviewed by the condition of the road, there are many roads to severely damaged along 291.8 km and damaged 76.4 km.

Communication

Postal mail, postal parcels and money orders at the post office Makale in 2020 was experienced an overall decrease when compared to 2019.

Gambar
Figures 8.1

Persentase Panjang Jalan Menurut Kondisi Jalan di Kabupaten Tana Toraja, 2020
Percentage Length of Roads by Road Condition in Tana Toraja, 2020



Sumber/Source: Dinas PU dan Penataan Ruang Kabupaten Tana Toraja/*Public Work and Spatial Planning Service of Tana Toraja*

8.1 TRANSPORTASI TRANSPORTATION

Tabel 8.1.1 Panjang Jalan¹ Menurut Tingkat Kewenangan Pemerintahan di Kabupaten Tana Toraja (km), 2020 dan 2021
Length of Roads¹ by Level of Government Authority in Tana Toraja Regency (km), 2020 and 2021

Tingkat Kewenangan Pemerintahan Level of Government Authority	2020	2021
(1)	(2)	(3)
Negara ² /State ²	94,32	...
Provinsi/Province	71,7	...
Kabupaten/Kota Regency/Municipality	1 180,3	...
Jumlah/Total	1 346,32	...

Catatan/Note: ¹ Data tidak termasuk panjang jalan tol/Excluding toll road

² Berdasarkan Keputusan Menteri Pekerjaan Umum dan Perumahan Rakyat No. 248/KPTS/M/2015/Based on Public Work and Public Housing Ministerial Decree No. 248/KPTS/M/2015

Sumber/Source: Dinas PU dan Penataan Ruang Kabupaten Tana Toraja/Public Work and Spatial Planning Service of Tana Toraja

Tabel 8.1.2 **Panjang Jalan¹ Menurut Jenis Permukaan Jalan di Kabupaten Tana Toraja (km), 2020 dan 2021**
Table **Length of Roads¹ by Type of Road Surface in Tana Toraja Regency (km), 2020 and 2021**

Jenis Permukaan Jalan <i>Type of Road Surface</i>	2020	2021
(1)	(2)	(3)
Aspal/Paved	218,3	...
Kerikil/Gravel	660,2	...
Tanah/Soil	161,2	...
Lainnya/Others	140,60	...
Jumlah/Total	1 180,3	...

Catatan/Note: ¹ Jalan Kabupaten/ Regency Roads

Sumber/Source: Dinas PU dan Penataan Ruang Kabupaten Tana Toraja/Public Work and Spatial Planning Service of Tana Toraja

Tabel 8.1.3 Panjang Jalan Menurut Kondisi Jalan di Kabupaten Tana Toraja (km), 2020 dan 2021
Table *Length of Roads by Condition of Roads in Tana Toraja Regency (km), 2020 and 2021*

Kondisi Jalan <i>Condition of Roads</i>	2020	2021
(1)	(2)	(3)
Baik/ <i>Good</i>	667,15	...
Sedang/ <i>Moderate</i>	145	...
Rusak/ <i>Damage</i>	76,35	...
Rusak Berat/ <i>Severely Damage</i>	291,8	...
Jumlah/<i>Total</i>	1 180,3	...

Catatan/*Note*: ...

Sumber/*Source*: Dinas PU dan Penataan Ruang Kabupaten Tana Toraja/*Public Work and Spatial Planning Service of Tana Toraja*

Tabel 8.1.4 Jumlah Kendaraan Bermotor Menurut Kecamatan dan Jenis Kendaraan di Kabupaten Tana Toraja, 2021
Number of Motor Vehicles by Subdistrict and Type of Vehicle in Tana Toraja Regency, 2021

Kecamatan Subdistrict	Jenis Kendaraan/Type of Vehicle			
	Mobil ¹ Penumpang Passenger Cars	Bus ² Buses	Truk ³ Trucks	Sepeda Motor ⁴ Motorcycles
(1)	(2)	(3)	(4)	(5)
Bongkaradeng
Simbuang
Rano
Mappak
Mengkendek
Gandangbatu Sillanan
Sangalla
Sangalla Selatan
Sangalla Utara
Makale
Makale Selatan
Makale Utara
Saluputti
Bittuang
Rembon
Masanda
Malimbong Balepe
Rantetayo
Kurra
Tidak Diketahui
Tana Toraja	3 648	120	3 664	39 491

Catatan/Note: ¹ Sedan, Jeep

² Minibus, Microbus, Bus

³ Pickup, Double Cabin, L-truck, Truck, Dump Truck, Tangki, Box

⁴ Roda 2 dan Roda 3/ *Two Wheels and Three Wheels*

Sumber/Source: UPTD Samsat Wilayah XII Tana Toraja/Area Integrated Service Unit Samsat 12th of Tana Toraja

8.2 KOMUNIKASI COMMUNICATION

Tabel 8.2.1 Jumlah Kantor Pos Pembantu Menurut Kecamatan di Kabupaten Tana Toraja, 2018–2021
Number of Post Offices Subsidiaries by Subdistrict in Tana Toraja Regency, 2018–2021

Kecamatan Subdistrict	2018	2019	2020	2021
(1)	(2)	(3)	(4)	(5)
Bongkaradeng	-	-	-	-
Simbuang	-	-	-	-
Rano	-	-	-	-
Mappak	-	-	-	-
Mengkendek	1	1	1	1
Gandangbatu Sillanan	-	-	-	-
Sangalla	-	-	-	-
Sangalla Selatan	-	-	-	-
Sangalla Utara	-	-	-	-
Makale	1	1	1	1
Makale Selatan	-	-	-	-
Makale Utara	-	-	-	-
Saluputti	-	-	-	-
Bittuang	-	-	-	-
Rembon	-	-	-	-
Masanda	-	-	-	-
Malimbong Balepe	-	-	-	-
Rantetayo	-	-	-	-
Kurra	-	-	-	-
Tana Toraja	2	2	2	2

Catatan/Note: ...

Sumber/Source: Kantor Pos dan Giro Kabupaten Tana Toraja/Post and Giro Office of Tana Toraja

Tabel
Table 8.2.2**Produksi Pos Menurut Jenisnya di Kabupaten Tana Toraja,
2019–2021**
**Post Office Production by Type of Post in Tana Toraja
Regency, 2019–2021**

Jenis Pos Type of Post	Satuan Unit	2019	2020	2021
(1)	(2)	(3)	(4)	(5)
Surat Post - Post Mail				
a. Surat Post - Post Mail				
Biasa Ordinary	Lembar Sheet	1 216	200	...
Tercatat Recorded	Lembar Sheet	-	-	...
Kilat Biasa Regular Express	Lembar Sheet	1 596	2 815	...
Kilat Khusus Special Express	Lembar Sheet	2 883	1 864	...
Kilat Tercatat Secured Express	Lembar Sheet	-	-	...
Faks Facsimile	Lembar Sheet	-	-	...
b. Luar Negeri - Foreign				
Biasa Ordinary	Lembar Sheet	235	7	...
Tercatat Recorded	Lembar Sheet	14	2	...
Paket Pos - Parcel Post				
a. Dalam Negeri - Domestic	Kg	1 905	197	...
b. Luar Negeri - Foreign	Kg	23	6	...
Wesel - Money Order				
a. Dikirim - Sent	Transaksi	646	626	...
	Juta Rupiah Million Rupiahs	...	353	...
b Dibayar - Paid	Transaksi	618	600	...
	Juta Rupiah Million Rupiahs	...	2 049	...

Catatan/Note: ...

Sumber/Source: Kantor Pos dan Giro Kabupaten Tana Toraja/Post and Giro Office of Tana Toraja

Tabel
Table 8.2.3**Jumlah Menara Telekomunikasi Menurut Kecamatan di
Kabupaten Tana Toraja, 2020-2021**
**Number of Telecommunication Tower by Subdistrict in Tana
Toraja Regency, 2020-2021**

Kecamatan Subdistrict	2020	2021
(1)	(2)	(3)
Bongkaradeng	1	1
Simbuang	1	1
Rano	-	-
Mappak	-	-
Mengkendek	15	13
Gandangbatu Sillanan	6	6
Sangalla	2	2
Sangalla Selatan	1	1
Sangalla Utara	4	3
Makale	22	22
Makale Selatan	1	1
Makale Utara	6	6
Saluputti	3	2
Bittuang	6	4
Rembon	5	3
Masanda	-	-
Malimbong Balepe	-	-
Rantetayo	2	2
Kurra	-	-
Tana Toraja	75	67

Catatan/Note: ...

Sumber/Source: Dinas Komunikasi dan Informatika Kabupaten Tana Toraja/Communication and Informatics Office of Tana Toraja

BAB 9

PERBANKAN, KOPERASI,

HARGA-HARGA

Banking, Cooperative, Prices

Statistik
Harga,
Desember 2021



“

Kegiatan pencatatan harga dalam kurun waktu tertentu penting dilakukan untuk memantau stabilitas harga, terlebih harga kebutuhan pokok.

Beras/kg

Rp10.000,-

Telur Ayam/kg

Rp30.000,-

Ikan/kg

Rp35.000,-

Kental Manis/kaleng

Rp15.000,-

Susu Bubuk/dos

Rp40.000,-

Gula Pasir/kg

Rp13.000,-

Minyak Goreng/kg

Rp20.000,-

Sabun Cuci/kg

Rp20.000,-

Minyak Tanah/liter

Rp10.000,-

ULASAN**Harga**

Bila dicermati laju perkembangan harga beberapa bahan pokok, pada kurun waktu tiga tahun terakhir beberapa komoditi mengalami peningkatan harga. Komoditi yang mengalami peningkatan harga yaitu, beras, telur ayam, dan sabun cuci.

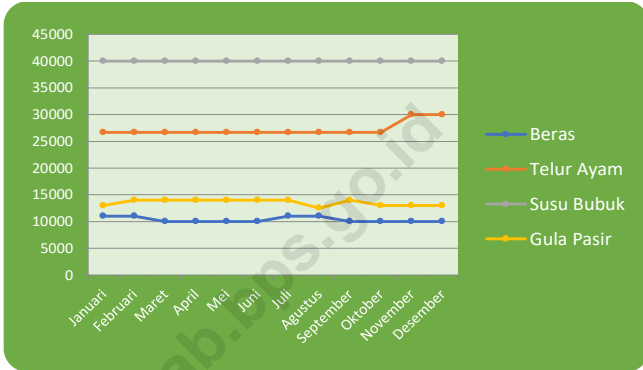
DESCRIPTION**Price**

If we look at the rate of growth in the prices of several basic commodities, in the last three years several commodities have experienced an increase in prices. Commodities that experienced an increase in price were rice, chicken eggs and washing soap.

<https://tatorkab.bps.go.id>

Gambar 9.1
Figures

Perkembangan Harga Eceran Beberapa Jenis Barang di Kabupaten Tana Toraja, 2021
Retail Price Movement of Some Types of Goods in Tana Toraja Regency, 2021



Sumber/Source: BPS, Survei Harga Perdesaan 2019/BPS, Rural Price Survey 2019

9.1 PERBANKAN BANKING

Tabel 9.1.1 Jumlah Kantor Bank Menurut Kelompok Bank di Kabupaten Tana Toraja, 2016–2021
Number of Bank Offices by Bank Group in Tana Toraja Regency, 2016–2021

Kelompok Bank Bank Group	2016				2017			
	KP	KC	KCP	KK	KP	KC	KCP	KK
(1)	(2)	(3)	(4)	(5)	(6)	(7)	(8)	(9)
PERSERO	0	1	11	6	0	1	11	6
BPD	0	2	1	1	0	1	0	1
BANK SWASTA	0	0	5	0	0	0	4	0
BANK ASING	0	0	0	0	0	0	0	0
BANK UMUM SYARIAH	0	0	0	0	0	0	0	0
BUS-BPD	0	0	0	0	0	0	0	0
Tana Toraja	0	3	17	7	0	2	15	7

Lanjutan Tabel/*Continued Table* 9.1.1

Kelompok Bank <i>Bank Group</i>	2018				2019			
	KP	KC	KCP	KK	KP	KC	KCP	KK
(1)	(10)	(11)	(12)	(13)	(14)	(15)	(16)	(17)
PERSERO	0	1	11	6	0	1	10	6
BPD	0	1	0	0	0	1	1	0
BANK SWASTA	0	0	3	0	0	0	2	0
BANK ASING	0	0	0	0	0	0	0	0
BANK UMUM SYARIAH	0	0	0	0	0	0	0	0
BUS -BPD	0	0	0	0	0	0	0	0
Tana Toraja	0	2	14	6	0	2	13	6

Lanjutan Tabel/*Continued Table* 9.1.1

Kelompok Bank <i>Bank Group</i>	2020				2021			
	KP	KC	KCP	KK	KP	KC	KCP	KK
(1)	(18)	(19)	(20)	(21)	(22)	(23)	(24)	(25)
PERSERO	0	1	10	6	0	1	10	6
BPD	0	1	1	0	0	1	2	0
BANK SWASTA	0	0	2	0	0	0	3	0
BANK ASING	0	0	0	0	0	0	0	0
BANK UMUM SYARIAH	0	0	0	0	0	0	0	0
BUS -BPD	0	0	0	0	0	0	0	0
Tana Toraja	0	2	12	6	0	2	15	6

Catatan/*Note*: ...Sumber/*Source*: Otoritas Jasa Keuangan Indonesia/*Indonesian Financial Services Authority*

Tabel
Table 9.1.2**Posisi Pinjaman Rupiah Menurut Lapangan Usaha dan Bulan di Kabupaten Tana Toraja, 2021**
Position of Rupiah Loans by Business Field and Month in Tana Toraja Regency, 2021

Bulan Month	Pertanian, perburuan dan Kehutanan	Perikanan	Pertambangan dan Penggalian	Industri Pengolahan
(1)	(2)	(3)	(4)	(5)
Januari/January	364 020 328 787	2 053 214 172	1 928 730 760	43 768 792 497
Februari/February	369 567 818 200	2 257 425 577	1 879 615 207	45 441 922 693
Maret/March	382 072 226 186	2 264 350 811	1 807 409 451	46 167 059 761
April/April	390 855 528 339	2 214 974 013	1 688 683 015	45 233 871 518
Mei/May	394 411 872 353	2 231 129 978	1 644 470 346	45 262 794 146
Juni/June	403 913 864 249	2 298 748 344	1 589 449 335	45 177 827 290
Juli/July	413 208 654 527	2 289 541 637	1 903 424 534	44 622 046 366
Agustus/August	432 292 732 236	2 467 735 299	1 844 650 747	45 424 222 341
September/September	460 056 926 828	2 383 721 563	1 715 637 362	46 159 457 043
Oktober/October	483 612 955 821	2 616 888 874	1 842 686 782	46 661 313 541
November/November	512 810 551 401	2 717 645 991	1 633 662 274	47 880 514 283
Desember/December	529 977 618 674	2 694 608 863	1 655 272 333	47 341 824 328
Jumlah/Total	5 136 801 077 601	28 489 985 122	21 133 692 146	549 141 645 807

Lanjutan Tabel/*Continued Table* 9.1.2

Bulan Month	Listrik, gas dan air	Konstruksi	Perdagangan Besar dan Eceran	Penyediaan akomodasi dan penyediaan makan minum
(1)	(6)	(7)	(8)	(9)
Januari/ <i>January</i>	313 519 961	2 163 268 287	481 787 422 241	28 662 418 536
Februari/ <i>February</i>	136 138 581	2 161 060 104	485 217 003 886	28 663 486 806
Maret/ <i>March</i>	132 945 697	2 158 764 541	493 781 342 883	29 681 130 779
April/ <i>April</i>	129 661 098	2 156 463 502	492 412 829 902	29 511 431 798
Mei/ <i>May</i>	126 318 996	2 228 666 508	494 225 067 529	28 988 820 512
Juni/ <i>June</i>	122 921 065	2 223 507 380	492 470 706 009	27 998 077 133
Juli/ <i>July</i>	223 413 031	2 221 498 179	490 827 457 637	28 402 936 325
Agustus/ <i>August</i>	218 534 498	2 243 716 291	495 485 425 784	28 928 344 191
September/ <i>September</i>	213 539 765	2 737 506 697	512 426 299 493	29 724 137 720
Oktober/ <i>October</i>	208 457 297	2 746 135 307	512 979 072 788	30 159 115 955
November/ <i>November</i>	203 351 015	2 721 552 411	521 168 540 089	30 781 513 208
Desember/ <i>December</i>	198 156 426	2 697 293 100	519 824 191 358	30 867 512 527
Jumlah/Total	2 226 957 430	28 459 432 307	5 992 605 359 599	352 368 925 490

Lanjutan Tabel/*Continued Table* 9.1.2

Bulan Month	Transportasi, perdagangan dan komunikasi	Perantara Keuangan	Real Estate, Usaha Persewaan, dan Jasa Perusahaan	Administrasi Pemerintahan, Pertahanan dan Jaminan Sosial Wajib
(1)	(10)	(11)	(12)	(13)
Januari/January	28 320 799 172	64 461 596	5 693 861 172	-
Februari/February	28 102 917 268	63 053 816	5 680 680 532	-
Maret/March	28 401 351 451	61 628 449	6 264 215 695	-
April/April	28 034 266 091	60 182 524	6 245 178 745	-
Mei/May	27 782 769 014	58 715 797	6 148 315 594	-
Juni/June	27 380 455 418	57 228 010	6 116 471 646	-
Juli/July	26 922 517 083	55 718 899	6 038 052 968	-
Agustus/August	26 425 927 320	54 192 039	5 992 726 381	-
September/September	30 172 465 331	52 639 515	5 906 222 856	-
Oktober/October	29 702 333 466	31 794 137	5 790 531 539	-
November/November	29 539 777 983	30 818 508	5 774 348 649	-
Desember/December	28 925 756 720	29 829 079	5 955 050 123	-
Jumlah/Total	339 711 336 317	620 262 369	71 605 655 900	-

Lanjutan Tabel/*Continued Table* 9.1.2

Bulan Month	Jasa Pendidikan	Jasa Kesehatan dan Kegiatan Sosial	Jasa Kemasyarakatan, Sosial Budaya, Hiburan dan Perorangan lainnya	Jasa Perorangan yang Melayani Rumah Tangga
(1)	(14)	(15)	(16)	(17)
Januari/January	2 710 970 351	2 373 324 271	44 395 929 183	1 182 619 820
Februari/February	2 666 777 851	2 153 097 498	44 635 246 449	1 177 269 297
Maret/March	2 610 571 486	2 014 623 556	44 924 416 467	1 154 763 482
April/April	2 716 294 078	1 963 407 679	44 616 472 923	1 138 618 745
Mei/May	2 669 565 544	1 915 891 408	44 125 140 527	1 109 529 571
Juni/June	2 622 543 562	1 789 898 511	44 345 783 902	1 015 326 338
Juli/July	2 501 549 932	1 830 391 307	43 978 053 652	1 000 545 749
Agustus/August	1 613 862 720	1 839 120 803	44 742 619 097	1 076 741 858
September/September	1 586 923 051	1 796 457 961	45 423 096 238	1 061 377 808
Oktober/October	1 609 900 443	1 130 630 658	46 402 930 227	1 336 972 035
November/November	1 677 314 067	1 165 025 263	47 622 890 301	1 314 563 636
Desember/December	1 647 185 873	1 395 291 375	47 418 476 021	1 290 654 290
Jumlah/Total	26 633 458 958	21 367 160 290	542 631 054 987	13 858 982 629

Lanjutan Tabel/*Continued Table* 9.1.2

Bulan <i>Month</i>	Badan Internasional dan Badan Ekstra Internasional Lainnya	Kegiatan yang belum jelas batasannya	Rumah Tangga - Untuk Pemilikan Rumah Tinggal	Rumah Tangga - Untuk Pemilikan Flat atau Apartemen
(1)	(18)	(19)	(20)	(21)
Januari/ <i>January</i>	-	-	8 547 536 910	55 652 044
Februari/ <i>February</i>	-	-	8 457 802 803	54 384 938
Maret/ <i>March</i>	-	-	8 372 056 571	53 099 088
April/ <i>April</i>	-	-	8 241 617 603	50 870 750
Mei/ <i>May</i>	-	-	8 156 709 592	47 680 791
Juni/ <i>June</i>	-	-	8 071 794 451	46 193 414
Juli/ <i>July</i>	-	-	7 988 567 390	44 376 179
Agustus/ <i>August</i>	-	-	7 901 532 079	43 122 488
September/ <i>September</i>	-	-	7 749 648 405	41 256 426
Oktober/ <i>October</i>	-	-	7 627 069 878	26 237 018
November/ <i>November</i>	-	-	7 548 052 195	25 168 652
Desember/ <i>December</i>	-	-	7 466 343 645	24 084 742
Jumlah/<i>Total</i>	-	-	96 128 731 522	512 126 530

Lanjutan Tabel/*Continued Table* 9.1.2

Bulan Month	Rumah Tangga - Untuk Pemilikan Ruko atau Rukan	Rumah Tangga - Untuk Pemilikan Kendaraan Bermotor	Rumah Tangga - Untuk Pemilikan Peralatan Rumah Tangga Lainnya	Bukan Lapangan Usaha Lainnya
(1)	(22)	(23)	(24)	(25)
Januari/ <i>January</i>	878 022 244	425 038 565	615 269 780 947	292 792 718 597
Februari/ <i>February</i>	828 843 808	405 664 332	609 341 397 205	299 354 871 062
Maret/ <i>March</i>	779 239 313	386 282 935	605 799 208 574	308 028 427 926
April/ <i>April</i>	729 200 564	371 055 375	600 051 808 728	311 544 884 131
Mei/ <i>May</i>	678 723 539	344 176 938	592 868 982 260	312 776 488 792
Juni/ <i>June</i>	627 808 250	328 849 717	590 568 752 198	315 719 476 777
Juli/ <i>July</i>	576 447 697	254 005 495	583 214 564 681	318 137 903 759
Agustus/ <i>August</i>	524 640 002	239 027 139	578 309 739 498	320 299 344 820
September/ <i>September</i>	472 592 982	224 046 790	573 207 190 925	323 779 324 258
Oktober/ <i>October</i>	419 828 152	216 974 978	566 888 019 716	325 729 049 481
November/ <i>November</i>	367 254 030	209 898 435	561 932 633 777	327 482 953 716
Desember/ <i>December</i>	313 604 974	202 816 262	555 590 771 395	327 631 542 576
Jumlah/Total	7 196 205 555	3 607 836 961	7 033 042 849 904	3 783 276 985 895

Catatan/*Note*: ...Sumber/*Source*: Otoritas Jasa Keuangan Indonesia/*Indonesian Financial Services Authority*

Tabel
Table 9.1.3**Posisi Pinjaman Rupiah Menurut Skala Bisnis dan Bulan di
Kabupaten Tana Toraja, 2021**
*Position of Rupiah Loans by Business Scale and Month in
Tana Toraja Regency, 2021*

Bulan Month	Jumlah Rekening Rupiah		Jumlah Bulan Laporan Rupiah	
	UMKM	NON UMKM	UMKM	NON UMKM
(1)	(2)	(3)	(4)	(5)
Januari/January	24 464	13 690	829 813 462 820	1 097 594 947 293
Februari/February	24 114	14 135	826 119 663 682	1 112 126 814 231
Maret/March	24 141	14 753	835 335 036 431	1 131 580 078 671
April/April	24 244	15 063	835 799 543 790	1 134 167 757 331
Mei/May	24 210	15 290	834 908 493 988	1 132 893 335 747
Juni/June	24 125	15 747	831 513 220 400	1 142 972 462 599
Juli/July	24 081	16 044	831 691 997 750	1 144 549 669 277
Agustus/August	24 328	16 203	854 010 694 787	1 143 957 262 844
September/September	24 576	16 590	885 757 031 361	1 161 133 437 656
Oktober/October	24 528	17 032	907 238 852 087	1 160 500 046 006
November/November	24 619	17 680	928 276 493 787	1 176 331 536 097
Desember/December	34 724	8 042	1 218 223 311 100	894 924 573 584
Tana Toraja	302 154	180 269	10 618 687 801 983	13 432 731 921 336

Catatan/Note: ...

Sumber/Source: Otoritas Jasa Keuangan Indonesia/Indonesian Financial Services Authority

9.2 KOPERASI COOPERATIVE

Tabel 9.2.1 Jumlah Koperasi Aktif Menurut Kecamatan di Kabupaten Tana Toraja, 2018–2021
Number of Active Cooperative by Subdistrict in Tana Toraja Regency, 2018–2021

Kecamatan Subdistrict	2018	2019	2020	2021
(1)	(2)	(3)	(4)	(5)
Bongkaradeng	5	5	5	5
Simbuang	3	3	3	3
Rano	2	2	2	2
Mappak	3	3	3	3
Mengkendek	26	26	26	26
Gandangbatu Sillanan	11	11	11	12
Sangalla	8	8	8	8
Sangalla Selatan	3	3	3	3
Sangalla Utara	3	3	3	3
Makale	55	55	55	55
Makale Selatan	2	2	2	2
Makale Utara	14	14	15	15
Saluputti	3	3	3	3
Bittuang	7	7	7	7
Rembon	8	8	8	8
Masanda	1	1	1	1
Malimbong Balepe	2	2	2	2
Rantetayo	16	16	16	16
Kurra	2	2	2	2
Tana Toraja	174	174	175	176

Catatan/Note: ...

Sumber/Source: Dinas Koperasi, Usaha Kecil dan Menengah Kabupaten Tana Toraja/*Cooperative, Small and Medium Enterprise Service of Tana Toraja*

Tabel
Table 9.2.2**Jumlah Koperasi Menurut Jenis Koperasi dan Kecamatan di Kabupaten Tana Toraja, 2021**
Number of Cooperative by Kind of Cooperative and Subdistrict in Tana Toraja Regency, 2021

Kecamatan Subdistrict	Jenis Koperasi/ Kind of Cooperative					Jumlah Total
	KUD	KPN	KOPKAR	KOPPAS	Lainnya Other	
(1)	(2)	(3)	(4)	(5)	(6)	(7)
Bongkaradeng	1	1	0	0	3	5
Simbuang	0	0	0	0	3	3
Rano	0	0	0	0	2	2
Mappak	0	0	0	0	3	3
Mengkendek	1	3	2	0	20	26
Gandangbatu Sillanan	1	3	0	0	8	12
Sangalla	1	1	0	0	6	8
Sangalla Selatan	0	0	0	0	3	3
Sangalla Utara	0	0	0	0	3	3
Makale	1	19	6	1	28	55
Makale Selatan	0	0	0	0	2	2
Makale Utara	0	3	1	0	11	15
Saluputti	0	1	1	0	1	3
Bittuang	1	1	1	0	4	7
Rembon	1	1	0	0	6	8
Masanda	0	0	0	0	1	1
Malimbong Balepe	0	1	0	0	1	2
Rantetayo	1	3	0	1	11	16
Kurra	0	0	0	0	2	2
Tana Toraja	8	37	11	2	118	176

Catatan/Note: ...

Sumber/Source: Dinas Koperasi, Usaha Kecil dan Menengah Kabupaten Tana Toraja/Cooperative, Small and Medium Enterprise Service of Tana Toraja

Tabel
Table 9.2.3**Jumlah Anggota Koperasi Menurut Jenis Koperasi dan Kecamatan di Kabupaten Tana Toraja, 2021**
Number of Cooperatives Member by Kind of Cooperative and Subdistrict in Tana Toraja Regency, 2021

Kecamatan Subdistrict	Jenis Koperasi/ Kind of Cooperative					Jumlah Total
	KUD	KPN	KOPKAR	KOPPAS	Lainnya Other	
(1)	(2)	(3)	(4)	(5)	(6)	(7)
Bongkaradeng	40	66	-	-	347	453
Simbuang	-	-	-	-	83	83
Rano	-	-	-	-	73	73
Mappak	-	-	-	-	74	74
Mengkendek	429	149	79	-	883	1 540
Gandangbatu Sillanan	474	131	-	-	190	795
Sanggalla	998	30	-	-	419	1 447
Sanggalla Selatan	-	-	-	-	73	73
Sanggalla Utara	-	-	-	-	10 619	10 619
Makale	749	1 797	207	-	38 150	40 903
Makale Selatan	-	-	-	-	44	44
Makale Utara	-	701	25	-	38 675	39 401
Saluputti	-	21	-	-	73	94
Bittuang	20	46	136	-	87	289
Rembon	475	30	-	-	326	831
Masanda	-	-	-	-	190	190
Malimbong Balepe	-	31	-	-	20	51
Rantetayo	20	71	-	20	940	1 051
Kurra	-	-	-	-	50	50
Tana Toraja	3 205	3 073	447	20	91 316	98 061

Catatan/Note: ...

Sumber/Source: Dinas Koperasi, Usaha Kecil dan Menengah Kabupaten Tana Toraja/Cooperative, Small and Medium Enterprise Service of Tana Toraja

Tabel
Table 9.2.4**Jumlah Simpanan Menurut Jenis Koperasi dan Kecamatan di Kabupaten Tana Toraja, 2021**
Number of Savings by Kind of Cooperative and Subdistrict in Tana Toraja Regency, 2021

Kecamatan Subdistrict	Jenis Koperasi/ Kind of Cooperative					Jumlah Total
	KUD	KPN	KOPKAR	KOPPAS	Lainnya Other	
(1)	(2)	(3)	(4)	(5)	(6)	(7)
Bongkaradeng	18 850 000	114 423 203	-	-	541 212 040	674 485 243
Simbuang	-	-	-	-	22 680 000	22 680 000
Rano	-	-	-	-	10 060 000	10 060 000
Mappak	-	-	-	-	20 940 000	20 940 000
Mengkendek	309 813 525	756 789 039	91 000 000	-	1 880 998 775	3 038 601 339
Gandangbatu Sillanan	2 860 048 574	1 417 220 421	-	-	62 661 945	4 339 930 940
Sangalla	538 101 150	120 765 283	-	-	665 287 040	1 324 153 473
Sangalla Selatan	-	-	-	-	48 000 000	48 000 000
Sangalla Utara	-	-	-	-	13 201 187 093	13 201 187 093
Makale	520 315 877	13 759 667 521	1 276 158 838	-	228 751 613 308	244 307 755 544
Makale Selatan	-	-	-	-	58 265 000	58 265 000
Makale Utara	-	4 169 303 308	37 600 000	-	152 231 786 723	156 438 690 031
Saluputti	-	48 600 000	23 000 000	-	65 000 000	136 600 000
Bittuang	-	35 253 551	797 029 685	-	5 000 000	837 283 236
Rembon	47 500 000	317 451 631	-	-	136 307 800	501 259 431
Masanda	-	-	-	-	1 402 645 000	1 402 645 000
Malimbong Balepe	-	53 768 930	-	-	5 000 000	58 768 930
Rantetayo	-	139 150 361	-	10 000 000	376 430 967	525 581 328
Kurra	-	-	-	-	16 880 000	16 880 000
Tana Toraja	4 294 629 126	20 932 393 248	2 224 788 523	10 000 000	399 501 955 691	426 963 766 588

Sumber/Source: Dinas Koperasi, Usaha Kecil dan Menengah Kabupaten Tana Toraja/Cooperative, Small and Medium Enterprise Service of Tana Toraja

9.3 HARGA PRICES

Tabel 9.3.1 Harga Eceran Beberapa Jenis Barang di Kabupaten Tana Toraja (Rupiah), 2021
Retail Prices of Selected Goods in Tana Toraja Regency (Rupiahs), 2021

Jenis Belanja <i>Kind of Expenditures</i>	Satuan <i>Unit</i>	Januari <i>January</i>	Februari <i>February</i>	Maret <i>March</i>	April <i>April</i>	Mei <i>Mei</i>	Juni <i>June</i>
(1)	(2)	(3)	(4)	(5)	(6)	(7)	(8)
Beras <i>Rice</i>	Kg	11 000	11 000	10 000	10 000	10 000	10 000
Daging Sapi <i>Beef</i>	Kg	100 000	100 000	100 000	110 000	110 000	110 000
Daging Ayam <i>Chicken</i>	Kg	34 000	34 000	34 000	34 000	34 000	34 000
Telur Ayam <i>Chicken Eggs</i>	Kg	26 672	26 672	26 672	26 672	26 672	26 672
Ikan <i>Fish</i>	Kg	30 000	30 000	30 000	30 000	30 000	30 000
Kental Manis <i>Condensed Milk</i>	Kaleng	15 000	15 000	15 000	15 000	15 000	15 000
Susu Bubuk <i>Milk Powder</i>	Doos (400 gr)	40 000	40 000	40 000	40 000	40 000	40 000
Gula Pasir <i>Sugar</i>	Kg	13 000	14 000	14 000	14 000	14 000	14 000
Minyak Goreng <i>Cooking Oil</i>	Kg	14 000	16 000	16 000	15 000	16 000	16 000
Sabun Cuci <i>Washing Soap</i>	Kg	20 000	20 000	20 000	20 000	20 000	20 000
Minyak Tanah <i>Kerosene</i>	Liter	12 000	10 000	10 000	10 000	10 000	10 000

Lanjutan Tabel/*Continued Table 9.3.1*

Jenis Belanja <i>Kind of Expenditures</i>	Satuan <i>Unit</i>	Juli <i>July</i>	Agustus <i>August</i>	September <i>September</i>	Oktober <i>October</i>	November <i>November</i>	Desember <i>December</i>
(1)	(2)	(3)	(4)	(5)	(6)	(7)	(8)
Beras <i>Rice</i>	Kg	11 000	11 000	10 000	10 000	10 000	10 000
Daging Sapi <i>Beef</i>	Kg	115 000	115 000	115 000	100 000	100 000	100 000
Daging Ayam <i>Chicken</i>	Kg	34 000	34 000	34 000	34 000	34 000	34 000
Telur Ayam <i>Chicken Eggs</i>	Kg	26 672	26 672	26 672	26 672	30 000	30 000
Ikan <i>Fish</i>	Kg	30 000	30 000	30 000	30 000	35 000	35 000
Kental Manis <i>Condensed Milk</i>	Kaleng	15 000	15 000	15 000	15 000	15 000	15 000
Susu Bubuk <i>Milk Powder</i>	Doos (400 gr)	40 000	40 000	40 000	40 000	40 000	40 000
Gula Pasir <i>Sugar</i>	Kg	14 000	12 500	14 000	13 000	13 000	13 000
Minyak Goreng <i>Cooking Oil</i>	Kg	16 000	17 000	17 000	17 000	16 000	20 000
Sabun Cuci <i>Washing Soap</i>	Kg	20 000	20 000	20 000	20 000	20 000	20 000
Minyak Tanah <i>Kerosene</i>	Liter	10 000	10 000	10 000	12 000	10 000	10 000

Catatan/*Note*: ...Sumber/*Source*: BPS, Survei Harga Perdesaan 2021/*BPS, Rural Price Survey 2021*

9.4 PEGADAIAN PAWNSHOP

Tabel
Table 9.4.1

Nilai Pinjaman, Pelunasan, Lelang, dan Tunggakan Uang pada PT Pegadaian Menurut Bulan di Kabupaten Tana Toraja, 2021
Money Loan, Debt Repayment, Auction, and Unpaid Debt of PT Pegadaian by Month in Tana Toraja Regency, 2021

Bulan Month	Pinjaman Loan	Pelunasan Debt Repayment	Lelang Auction	Tunggakan Unpaid Debt
(1)	(2)	(3)	(4)	(5)
Januari/January	10 583 417 448	5 238 600 000	36 457 000	723 749 351
Februari/February	10 258 218 000	3 467 130 000	199 405 900	648 808 318
Maret/March	10 192 884 800	2 402 090 000	550 770 500	2 380 500 405
April/April	10 571 480 000	2 670 940 000	2 907 360 300	868 612 919
Mei/May	9 796 351 000	1 901 370 000	1 730 647 300	940 427 597
Juni/June	10 863 058 450	1 945 280 000	327 074 200	796 213 133
Juli/July	9 455 014 172	2 049 660 000	766 778 700	823 654 144
Agustus/August	8 309 504 290	1 783 310 000	650 505 200	719 816 634
September/September	9 647 747 150	1 986 970 000	1 006 959 500	698 550 824
Oktober/October	8 360 839 175	2 372 910 000	1 301 354 000	886 864 287
November/November	9 987 642 800	2 519 540 000	1 403 080 700	607 136 433
Desember/December	10 654 635 580	3 031 950 000	2 073 106 400	408 773 457
Jumlah/Total	118 680 792 865	31 369 750 000	12 953 499 700	10 503 107 502


Catatan/Note: ...

Sumber/Source: Kantor Pegadaian UPC Makale Kabupaten Tana Toraja

BAB 10 PENGELUARAN PENDUDUK

Population Expenditure

Pola Konsumsi Penduduk



Makanan

Nonmakanan



Pada tahun 2021, alokasi pengeluaran untuk makanan penduduk Tana Toraja masih mendominasi sebesar 52,64 persen



PENJELASAN TEKNIS

1. Pengeluaran rata-rata per kapita adalah biaya yang dikeluarkan untuk konsumsi semua anggota rumah tangga selama sebulan baik yang berasal dari pembelian, pemberian maupun produksi sendiri dibagi dengan banyaknya anggota rumah tangga dalam rumah tangga tersebut.

ULASAN

Pola konsumsi masyarakat Tana Toraja masih lebih banyak didominasi pengeluaran makanan dibanding nonmakanan, 52,64% dengan 47,36%. Makanan dan minuman jadi merupakan kelompok makanan yang paling besar pengeluarannya yaitu sebesar 25,29% sedangkan perumahan dan fasilitas rumah 53,36% pada kelompok bukan makanan.

TECHNICAL NOTES

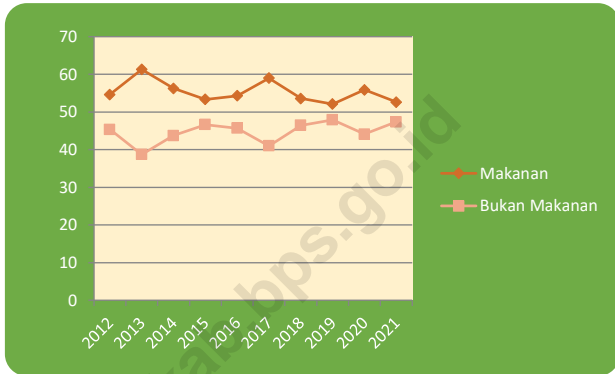
1. *Per capita Average Expenditure is the cost spent for all household members consumption during the month, whether from purchasing, giving or own production, divided by the number of household members in the household*

DESCRIPTION

Tana Toraja's consumption pattern is still dominated by spending more on food than on non-food, 52.64% to 47.36%. Prepared food and beverages is a major food group most expenditures amounted to 25.29%, while housing and homes 53.36% in nonfood group.

Gambar 10.1
Figures

Pola Konsumsi Penduduk Menurut Jenis Pengeluaran di Kabupaten Tana Toraja, 2012-2021
Consumption Pattern of Population by Type of Expenditure in Tana Toraja Regency, 2012-2021



Sumber/Source: BPS, Survei Sosial Ekonomi Nasional (Susenas) Maret/BPS-Statistics Indonesia, National Socioeconomic Survey March

Tabel
Table 10.1

**Rata-rata Pengeluaran per Kapita Sebulan Menurut
Kelompok Komoditas (rupiah) di Kabupaten Tana Toraja,
2020 dan 2021**
*Monthly Average Expenditure per Capita by Commodity
Group (rupiahs) in Tana Toraja Regency, 2020 and 2021*

Kelompok Komoditas/Commodity Group	2020	2021
(1)	(2)	(3)
Makanan/Food		
Padi-padian/ <i>Cereals</i>	102 543	98 770
Umbi-umbian/ <i>Tubers</i>	5 413	5 678
Ikan/udang/cumi/kerang/ <i>Fish/shrimp/common squid/shells</i>	46 050	56 505
Daging/ <i>Meat</i>	45 997	42 307
Telur dan susu/ <i>Eggs and milk</i>	26 072	28 473
Sayur-sayuran/ <i>Vegetables</i>	35 914	39 032
Kacang-kacangan/ <i>Legumes</i>	8 025	6 847
Buah-buahan/ <i>Fruits</i>	23 707	14 222
Minyak dan kelapa/ <i>Oil and coconut</i>	8 848	10 609
Bahan minuman/ <i>Beverage stuffs</i>	21 835	20 930
Bumbu-bumbuan/ <i>Spices</i>	5 492	5 773
Konsumsi lainnya/ <i>Miscellaneous food items</i>	5 503	8 279
Makanan dan minuman jadi/ <i>Prepared food and beverages</i>	84 877	132 556
Rokok/ <i>Cigarettes</i>	61 050	54 209
Jumlah makanan/Total food	481 327	524 189
Bukan makanan/Non-food		
Perumahan dan fasilitas rumah tangga/ <i>Housing and household facilities</i>	199 349	251 641
Aneka barang dan jasa/ <i>Goods and services</i>	82 343	94 444
Pakaian, alas kaki, dan tutup kepala/ <i>Clothing, footwear, and headgear</i>	15 968	15 223
Barang tahan lama/ <i>Durable goods</i>	24 756	23 495
Pajak, pungutan, dan asuransi/ <i>Taxes and insurance</i>	25 152	42 824
Keperluan pesta dan upacara/kenduri/ <i>Parties and ceremonies</i>	32 149	43 965
Jumlah bukan makanan/Total non-food	379 717	471 591
Jumlah/Total	907 188	995.780

Catatan/Note: ...

Sumber/Source: BPS, Survei Sosial Ekonomi Nasional (Susenas) Maret/BPS-Statistics Indonesia, National Socioeconomic Survey March

Tabel
Table 10.2

Persentase Pengeluaran per Kapita Sebulan Menurut Kelompok Komoditas di Kabupaten Tana Toraja, 2020 dan 2021
Percentage of Monthly Expenditure per Capita by Commodity Group in Tana Toraja Regency, 2020 and 2021

Kelompok Komoditas/Commodity Group	2020	2021
(1)	(2)	(3)
Makanan/Food		
Padi-padian/ <i>Cereals</i>	21,30	18,84
Umbi-umbian/ <i>Tubers</i>	1,12	1,08
Ikan/udang/cumi/kerang/ <i>Fish/shrimp/common squid/shells</i>	9,57	10,78
Daging/ <i>Meat</i>	9,56	8,07
Telur dan susu/ <i>Eggs and milk</i>	5,42	5,43
Sayur-sayuran/ <i>Vegetables</i>	7,46	7,45
Kacang-kacangan/ <i>Legumes</i>	1,67	1,31
Buah-buahan/ <i>Fruits</i>	4,93	2,71
Minyak dan kelapa/ <i>Oil and coconut</i>	1,84	2,02
Bahan minuman/ <i>Beverage stuffs</i>	4,54	3,99
Bumbu-bumbuan/ <i>Spices</i>	1,14	1,10
Konsumsi lainnya/ <i>Miscellaneous food items</i>	1,14	1,58
Makanan dan minuman jadi/ <i>Prepared food and beverages</i>	17,63	25,29
Rokok/ <i>Cigarettes</i>	12,68	10,34
Jumlah makanan/Total food	100,00	100,00
Bukan makanan/Non-food		
Perumahan dan fasilitas rumah tangga/ <i>Housing and household facilities</i>	52,50	53,36
Aneka barang dan jasa/ <i>Goods and services</i>	21,69	20,03
Pakaian, alas kaki, dan tutup kepala/ <i>Clothing, footwear, and headgear</i>	4,21	3,23
Barang tahan lama/ <i>Durable goods</i>	6,52	4,98
Pajak, pungutan, dan asuransi/ <i>Taxes and insurance</i>	6,62	9,08
Keperluan pesta dan upacara/kenduri/ <i>Parties and ceremonies</i>	8,47	9,32
Jumlah bukan makanan/Total non-food	100,00	100,00
Jumlah/Total	100,00	100,00

Catatan/Note: ...

Sumber/Source: BPS, Survei Sosial Ekonomi Nasional (Susenas) Maret/BPS-Statistics Indonesia, National Socioeconomic Survey March

Tabel
Table 10.3**Persentase Penduduk Menurut Golongan Pengeluaran Per Kapita Sebulan di Kabupaten Tana Toraja, 2020 dan 2021**
Percentage of Population by Class of Monthly Expenditure per Capita in Tana Toraja Regency, 2020 and 2021

Golongan Pengeluaran Per Kapita Sebulan <i>Class of Monthly Expenditure per Capita</i> (rupiahs)	2020	2021
(1)	(2)	(3)
< 150 000	0,00	0,00
150 000–199 999	0,73	0,37
200 000–299 999	4,70	4,21
300 000–499 999	21,99	23,43
500 000–749 999	30,10	19,57
750 000–999 999	14,70	13,45
1 000 000–1 499 999	17,25	20,24
> 1 500 000	10,52	18,73
Jumlah/Total	100,00	100,00

Catatan/Note: ...

Sumber/Source: BPS, Survei Sosial Ekonomi Nasional (Susenas) Maret/BPS-Statistics Indonesia, National Socioeconomic Survey March

Tabel
Table 10.4**Pola Konsumsi Penduduk Menurut Jenis Pengeluaran di
Kabupaten Tana Toraja, 2012-2020**
*Consumption Pattern of Population by Expenditure Type in
Tana Toraja Regency, 2012-2020*

Tahun Year	Makanan Food	Non Makan Food	Jumlah Total
(1)	(2)	(3)	(4)
2012	54,65	45,36	100,00
2013	61,30	38,70	100,00
2014	56,26	43,74	100,00
2015	53,35	46,65	100,00
2016	54,32	45,68	100,00
2017	59,00	41,00	100,00
2018	53,57	46,43	100,00
2019	52,09	47,91	100,00
2020	55,90	44,10	100,00
2021	52,64	47,36	100,00

Catatan/Note: ...

Sumber/Source: BPS, Survei Sosial Ekonomi Nasional (Susenas) Maret/BPS-Statistics Indonesia, National Socioeconomic Survey March

Tabel
Table 10.5

Rata-rata Konsumsi Kalori dan Protein per Kapita Sehari Menurut Kelompok Makanan di Kabupaten Tana Toraja, 2020 dan 2021
Daily Average Consumption of Calorie and Protein Per Capita by Food Commodity Groups in Tana Toraja Regency, 2020 and 2021

Kelompok Komoditas Makanan <i>Food Commodity Group</i>	Kalori (kkal) <i>Calorie (kcal)</i>		Protein (gram) <i>Protein (grams)</i>	
	2020	2021	2020	2021
(1)	(2)	(3)	(4)	(5)
Padi-padian/ <i>Cereals</i>	1 148,36	1 114,82	26,98	26,15
Umbi-umbian/ <i>Tubers</i>	43,64	43,58	0,31	0,30
Ikan/udang/cumi/kerang/ <i>Fish/shrimp/common squid/shells</i>	68,09	64,77	11,14	10,92
Daging/ <i>Meat</i>	119,03	94,05	5,16	4,02
Telur dan susu/ <i>Eggs and milk</i>	44,81	50,39	2,57	2,98
Sayur-sayuran/ <i>Vegetables</i>	45,86	48,52	3,41	3,66
Kacang-kacangan/ <i>Legumes</i>	36,98	32,80	3,50	3,24
Buah-buahan/ <i>Fruits</i>	40,33	27,05	0,53	0,32
Minyak dan kelapa/ <i>Oil and coconut</i>	154,21	176,52	0,10	0,06
Bahan minuman/ <i>Beverage stuffs</i>	109,94	106,28	1,14	0,92
Bumbu-bumbuan/ <i>Spices</i>	1,85	2,29	0,09	0,10
Konsumsi lainnya/ <i>Miscellaneous food items</i>	34,11	43,23	0,74	0,97
Makanan dan minuman jadi/ <i>Prepared food and beverages</i>	183,17	207,78	4,62	5,92
Rokok/ <i>Cigarettes</i>	-	0,00	-	0,00
Jumlah/Total	2 030,36	2 012,08	60,29	59,55

Catatan/Note: ...

Sumber/Source: BPS, Survei Sosial Ekonomi Nasional (Susenas) Maret/BPS-Statistics Indonesia, National Socioeconomic Survey March

BAB 11 PERDAGANGAN

Trade

Sarana
Perdagangan

“

Sarana perdagangan di Tana Toraja telah menjangkau seluruh wilayah kecamatan, tercatat pada tahun 2021 terdapat 38 pasar



Jumlah
Sarana Perdagangan

975

Pasar

38

Toko

204

Kios

561

Warung

172

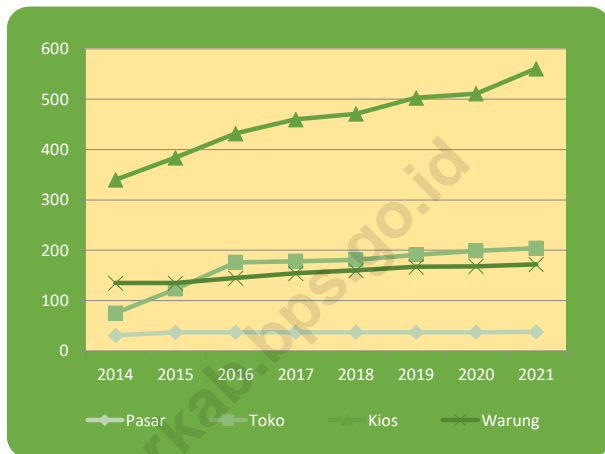
PENJELASAN TEKNIS

1. Sarana perdagangan yang tercakup yakni pasar (umum dan desa), toko, kios, dan warung.
2. Badan Hukum adalah kesatuan yuridis (hukum), teknis, dan ekonomis yang bertujuan mencari laba atau keuntungan.
 - a. **Perseroan Terbatas** adalah suatu badan hukum untuk menjalankan usaha yang memiliki modal terdiri dari saham-saham, yang pemiliknya memiliki bagian sebanyak saham yang dimilikinya.
 - b. **CV/Firma** adalah suatu persekutuan yang didirikan oleh seorang atau beberapa orang yang mempercayakan uang atau barang kepada seorang atau beberapa orang yang menjalankan perusahaan dan bertindak sebagai pemimpin.
 - c. **Koperasi** adalah organisasi bisnis yang dimiliki dan dioperasikan oleh orang-seorang demi kepentingan bersama.
 - d. **Perorangan** adalah bisnis yang dimiliki, dioperasikan dan dipertanggungjawabkan oleh satu orang.
 - e. **Lainnya**

TECHNICAL NOTES

1. *Trade facilities that is covered such as market (public and village), store, stall, and small shop.*
2. *Law Firm is a juridical entity of law, technical, and economical which aim for profit or gain.*
 - a. ***Joint-Stock Company** is a legal entity to run a business consists of capital stock, which is part of owner shares.*
 - b. ***Kommanditgesellschaft/Firma** is organization founded by one or ore person which trusted their money or shares to their leader.*
 - c. ***Cooperative** is a business organization owned and operated by the individual for the common interest.*
 - d. ***Individual business** is a businesses owned, operated and accounted for by one person.*
 - e. ***Others***

Gambar 11.1 Perkembangan Sarana Perdagangan di Kabupaten Tana Toraja, 2014–2021
Figures **11.1** **Perkembangan Sarana Perdagangan di Kabupaten Tana Toraja, 2014–2021**
Growth of Trade Facilities in Tana Toraja, 2014–2021



Sumber/Source: Dinas Perdagangan dan Perindustrian Kabupaten Tana Toraja/Industrial and Trade Office of Tana Toraja

Tabel
Table 11.1

**Jumlah Sarana Perdagangan Menurut Jenisnya di
Kabupaten Tana Toraja, 2018–2021**
**Number of Trading Facilities by Type of Facility in Tana
Toraja Regency, 2018–2021**

Jenis Sarana Perdagangan Type of Trading Facilities	2018	2019	2020	2021
(1)	(2)	(3)	(4)	(5)
Pasar/Market	37	37	37	38
Toko/Store	181	191	199	204
Kios/Stall	471	503	511	561
Warung/Shop	160	167	168	172
Jumlah/Total	849	898	915	975

Catatan/Note: ...

Sumber/Source: Dinas Perdagangan dan Perindustrian Kabupaten Tana Toraja/Industrial and Trade Office of Tana Toraja

Tabel
Table 11.2**Jumlah Pedagang Menurut Kecamatan di Kabupaten Tana Toraja, 2021**
Number of Merchants by Subdistrict in Tana Toraja Regency, 2021

Kecamatan <i>Subdistrict</i>	Pedagang Besar <i>Wholesaler</i>	Pedagang Menengah <i>Medium Trader</i>	Pedagang Kecil <i>Small Trader</i>
(1)	(2)	(3)	(4)
Bongkaradeng	4	24	50
Simbuang	5	20	40
Rano	3	15	30
Mappak	3	5	35
Mengkendek	15	86	90
Gandangbatu Sillanan	13	43	75
Sangalla	11	37	80
Sangalla Selatan	7	28	70
Sangalla Utara	3	19	60
Makale	205	315	550
Makale Selatan	9	110	98
Makale Utara	52	105	159
Saluputti	60	98	100
Bittuang	35	70	95
Rembon	70	75	98
Masanda	6	10	30
Malimbong Balepe	6	15	35
Rantetayo	70	90	99
Kurra	25	35	56
Tana Toraja	602	1200	1850

Catatan/Note: ...

Sumber/Source: Dinas Perdagangan dan Perindustrian Kabupaten Tana Toraja/*Industrial and Trade Office of Tana Toraja*

Tabel
Table 11.3**Jumlah Pelaku Usaha Menurut Jenis Perizinan yang Diterbitkan dan Bentuk Badan Hukum di Kabupaten Tana Toraja, 2021**
Number of Enterprises by Type of Licensing Issued and Form of Legal Entity in Tana Toraja Regency, 2021

Jenis Perizinan <i>Type of Licensing Issued</i>	PT	CV	Perorangan	Koperasi	Yayasan	Jumlah
(1)	(2)	(3)	(4)	(5)	(6)	(7)
Izin Usaha Mikro Kecil (IUMK) ¹ <i>Micro Small Enterprises Permit</i>	7	14	3	1	2	27
Non Izin Usaha Mikro Kecil (Non IUMK) ² <i>Non Micro Small Enterprises Permit</i>	-	-	258	-	-	258
Izin Perawat	-	-	189	-	-	189
Izin Bidan	-	-	89	-	-	89
Izin Apoteker	-	-	19	-	-	19
Izin Toko Obat	-	-	1	-	-	1
Izin Asisten Apoteker	-	-	15	-	-	15
Izin Dokter	-	-	103	-	-	103
Izin Fisioterapi	-	-	2	-	-	2
Izin Perawat Gigi	-	-	1	-	-	1
Izin Penelitian	-	-	258	-	-	258
Jumlah/Total	7	14	938	1	2	962

Catatan/Note: ^{1,2} IUMK dan Non IUMK adalah izin usaha dalam Sektor Perkoperasian dan Usaha Mikro, Kecil, dan Menengah melalui *Online Single Submission (OSS)*/ *IUMK and Non IUMK is Cooperatives and Micro Small and Medium Enterprises Permit by Online Single Submission (OSS)*

Sumber/Source: Dinas Penanaman Modal Dan Pelayanan Terpadu Satu Pintu/ *Investment and One Stop Services of Tana Toraja*

BAB 12

SISTEM NERACA

REGIONAL

System of Regional Account

Produk Domestik
Regional Bruto

“ “

Laju pertumbuhan ekonomi Tana Toraja tahun 2021 sebesar 5,19 persen.

Sumber: BPS Kabupaten Tana Toraja



PDRB
atas dasar
harga berlaku

8,09
triliun rupiah



PDRB
atas dasar
harga konstan

4,78
triliun rupiah



PENJELASAN TEKNIS**TECHNICAL NOTES**

1. Penghitungan statistik neraca nasional mengikuti buku petunjuk yang diterbitkan oleh Perserikatan Bangsa Bangsa (PBB) dikenal sebagai Sistem Neraca Nasional (SNN). SNN adalah rekomendasi internasional tentang bagaimana menyusun ukuran aktivitas ekonomi yang sesuai dengan standar neraca baku yang didasarkan pada prinsip-prinsip ekonomi. Rekomendasi yang dimaksud dinyatakan dalam sekumpulan konsep, definisi, klasifikasi, dan aturan neraca yang disepakati secara internasional dalam mengukur indikator tertentu seperti Produk Domestik Bruto (PDB). Salah satu bentuk adaptasi pencatatan statistik nasional adalah melakukan perubahan tahun dasar PDB Indonesia dari tahun 2000 ke 2010. Perubahan tahun dasar PDB dilakukan seiring dengan mengadopsi rekomendasi PBB yang tertuang dalam Sistem Neraca Nasional 2008 (SNA 2008).
 2. Produk Domestik Bruto pada tingkat nasional serta Produk Domestik Regional Bruto (PDRB) pada tingkat regional (provinsi) menggambarkan kemampuan suatu wilayah untuk menciptakan nilai tambah pada suatu waktu tertentu. Untuk menyusun PDB
1. *The method used to estimate national accounts statistics is based on the standard guidelines formed by United Nation known as System of National Accounts (SNA). SNA is the internationally agreed standard set of recommendations on how to compile measures of economic activity in accordance with strict accounting conventions based on economic principles. The recommendations are expressed in term of a set of concepts, definitions, classifications and accounting rules that comprise the internationally agreed standard for measuring indicators such as Gross Domestic Product (GDP). One of the improvement in the national statistical system is to rebase GDP form base year 2000 to 2010 in order to capture current economic condition. It is in line with the United Nations (UN) recommendation on 2008 SNA.*
 2. *The basic measure of the value added arising from economic activity is known as Gross Domestic Product at the national level and Gross Regional Domestic Product (GRDP) at the regional level (provinces/regencies/municipalities).*

maupun PDRB digunakan 2 pendekatan, yaitu lapangan usaha dan pengeluaran. Keduanya menyajikan komposisi data nilai tambah dirinci menurut sumber kegiatan ekonomi (lapangan usaha) dan menurut komponen penggunaannya. PDB maupun PDRB dari sisi lapangan usaha merupakan penjumlahan seluruh komponen nilai tambah bruto yang mampu diciptakan oleh sektor-sektor ekonomi atas berbagai aktivitas produksinya. Sedangkan dari sisi pengeluaran menjelaskan tentang penggunaan dari nilai tambah tersebut.

3. PDB menurut lapangan usaha mengalami perubahan klasifikasi dari 9 lapangan usaha menjadi 17 lapangan usaha. PDB menurut lapangan usaha dirinci menurut total nilai tambah dari seluruh sektor ekonomi yang mencakup lapangan usaha Pertanian, Kehutanan, dan Perikanan; Pertambangan dan Penggalian; Industri Pengolahan; Pengadaan Listrik dan Gas; Pengadaan Air, Pengelolaan Sampah, Limbah dan Daur Ulang; Konstruksi; Perdagangan Besar dan Eceran, Reparasi Mobil dan Sepeda Motor; Transportasi dan Pergudangan; Penyediaan Akomodasi dan Makan Minum; Informasi dan Komunikasi; Jasa Keuangan dan Asuransi; Real Estat;

To compile these statistics, two approaches have been used, i.e. "production approach" and "expenditure approach". The first approach is to measure value added produced by various kinds of economic activities, while the second approach is to measure final uses of the country's output. In other words, GDP/GRDP is the sum of total value added produced by all economic industries (activities) and the way of using it.

3. *GDP by industry classification changes from 9 sectors to 17 industries. GDP by industry is classified by types of economic activities such as Agriculture, Forestry and Fishing; Mining and Quarrying; Manufacturing; Electricity and Gas; Water supply, Sewerage, Waste Management and Remediation Activities; Construction; Wholesale and Retail Trade; Repair of Motor Vehicles and Motorcycles; Transportation and Storage; Accommodation and Food Service Activities; Information and Communication; Financial and Insurance Activities; Real Estate Activities; Business Activities; Public Administration; Defence and Compulsory Social Security;*

Jasa Perusahaan; Administrasi Pemerintahan, Pertahanan dan Jaminan Sosial Wajib; Jasa Pendidikan; Jasa Kesehatan dan Kegiatan Sosial; dan Jasa lainnya.

Education; Human Health and Social Work Activities; and Other Services Activities.

4. Produk Domestik Bruto maupun agregat turunannya disajikan dalam 2 (dua) versi penilaian, yaitu atas dasar "harga berlaku" dan atas dasar "harga konstan". Disebut sebagai harga berlaku karena seluruh agregat dinilai dengan menggunakan harga pada tahun berjalan, sedangkan harga konstan penilaiannya didasarkan kepada harga satu tahun dasar tertentu, dalam publikasi ini digunakan harga tahun 2010.
 5. Laju pertumbuhan Produk Domestik Bruto diperoleh dari perhitungan PDB atas dasar harga konstan. Diperoleh dengan cara mengurangi nilai PDB pada tahun ke-n terhadap nilai pada tahun ke n-1 (tahun sebelumnya), dibagi dengan nilai pada tahun ke n-1, dikalikan dengan 100 persen. Laju pertumbuhan menunjukkan perkembangan agregat pendapatan dari satu waktu tertentu terhadap waktu sebelumnya.
4. *GDP and its aggregations are presented in two forms: at current market prices and at constant base year market prices. In presenting current market prices, all aggregates are valued at current market prices, while base year constant market prices are shown by valuing all aggregates at fixed base year prices. Year of 2010 is used as the base year in this publication.*
 5. *Growth rate of Gross Domestic Product is derived from GDP at constant market prices. It is obtained by subtracting the value of GDP year n with the value of GDP year n-1, divided by the value of GDP year n-1 then multiplied by 100 percent. The growth rate of GDP explains the income growth during the given period.*

ULASAN

PDRB Tana Toraja atas dasar harga berlaku tahun 2021 sebesar 8.087,09 miliar rupiah dan cenderung mengalami kenaikan dibanding tahun sebelumnya yang sebesar 7.571,14 miliar rupiah. Sektor pertanian menyumbang PDRB terbesar sebesar 23,42% diikuti sektor perdagangan, reparasi kendaraan 18,26% dan konstruksi 13,1%.

Sedangkan PDRB Tana Toraja 2021 atas dasar harga konstan 2010 sebesar 4.780,98 miliar rupiah dan jika dibandingkan dengan tahun 2020 maka, mengalami pertumbuhan 5,19%.

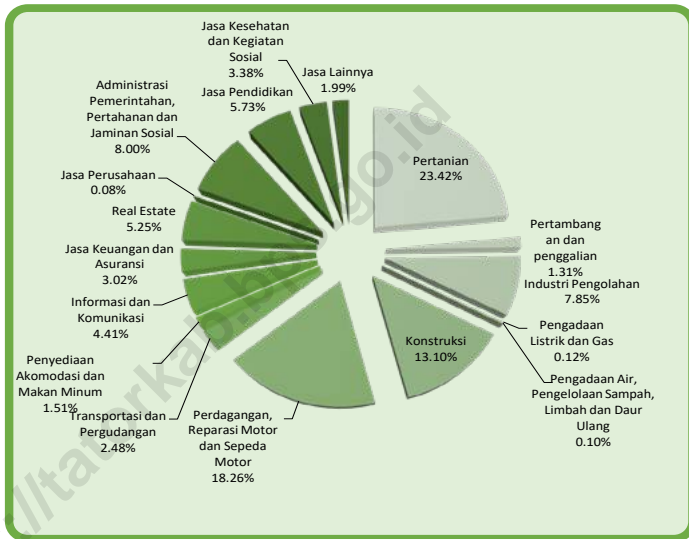
DESCRIPTION

Tana Toraja GDP at current prices in 2021 amounted to 8,087.9 billion rupiahs and tends to increase compared to the previous year which amounted to 7,571.14 billion rupiah. The agricultural sector accounted for the biggest contribution to 23.42%, then followed by trade sector, vehicle repairs 18.26% and construction 13.1%.

Meanwhile, Tana Toraja GDP 2021 at constant prices in 2010 amounted to 4,780.98 billion rupiah and compared to 2020, the growth is 5.19%.

Gambar 12.1
Figures

Distribusi Persentase Produk Domestik Regional Bruto Seri 2010 Atas Dasar Harga Berlaku Menurut Lapangan Usaha di Kabupaten Tana Toraja (%), 2021
Percentage Distribution of Gross Regional Domestic Product 2010 Version at Current Market Prices by Industry in Tana Toraja Regency (%), 2021



Sumber/Source : BPS, berbagai sensus, survei dan sumber lain/BPS-Statistics Indonesia, various census, survey, and other sources

Tabel 12.1. **Produk Domestik Regional Bruto Atas Dasar Harga Berlaku Menurut Lapangan Usaha di Kabupaten Tana Toraja (miliar rupiah), 2017–2021**
Gross Regional Domestic Product at Current Market Prices by Industry in Tana Toraja Regency (billion rupiahs), 2017–2021

	Lapangan Usaha/Industry	2017	2018	2019	2020*	2021**
	(1)	(2)	(3)	(4)	(5)	(6)
A	Pertanian, Kehutanan, dan Perikanan/ <i>Agriculture, Forestry, and Fishing</i>	1 561,59	1 712,90	1 728,64	1 775,46	1 893,82
B	Pertambangan dan Penggalian/ <i>Mining and Quarrying</i>	88,22	94,57	102,91	103,29	106,22
C	Industri Pengolahan/ <i>Manufacturing</i>	479,12	513,22	603,24	582,11	635,00
D	Pengadaan Listrik dan Gas/ <i>Electricity and Gas</i>	6,83	8,07	8,62	8,91	9,59
E	Pengadaan Air; Pengelolaan Sampah, Limbah, dan Daur Ulang/ <i>Water Supply; Sewerage, Waste Management, and Remediation Activities</i>	5,68	6,26	6,83	7,33	7,70
F	Konstruksi/ <i>Construction</i>	776,98	889,40	1 004,92	974,19	1 059,05
G	Perdagangan Besar dan Eceran; Reparasi Mobil dan Sepeda Motor/ <i>Wholesale and Retail Trade; Repair of Motor Vehicles and Motorcycles</i>	1 021,60	1 191,73	1 341,10	1 332,96	1 476,46
H	Transportasi dan Pergudangan/ <i>Transportation and Storage</i>	149,80	167,84	188,92	175,15	200,71
I	Penyediaan Akomodasi dan Makan Minum/ <i>Accommodation and Food Service Activities</i>	97,39	110,09	122,76	112,92	121,91
J	Informasi dan Komunikasi/ <i>Information and Communication</i>	237,51	269,56	301,93	335,63	356,96

Lanjutan Tabel/*Continued Table* 12.1

	Lapangan Usaha/Industry	2017	2018	2019	2020*	2021**
	(1)	(2)	(3)	(4)	(5)	(6)
K	Jasa Keuangan dan Asuransi/ <i>Financial and Insurance Activities</i>	186,21	207,42	222,64	226,75	243,94
L	Real Estat/ <i>Real Estate Activities</i>	315,36	340,21	373,67	408,98	424,65
M,N	Jasa Perusahaan/ <i>Business Activities</i>	5,08	5,77	6,21	6,06	6,45
O	Administrasi Pemerintahan, Pertahanan, dan Jaminan Sosial Wajib/ <i>Public Administration and Defence; Compulsory Social Security</i>	503,41	602,35	670,50	678,77	647,03
P	Jasa Pendidikan/ <i>Education</i>	326,63	368,45	417,18	443,52	463,12
Q	Jasa Kesehatan dan Kegiatan Sosial/ <i>Human Health and Social Work Activities</i>	171,57	197,06	220,82	251,95	273,73
R,S,T,U	Jasa Lainnya/ <i>Other Services Activities</i>	121,93	139,99	158,89	147,18	160,75
Produk Domestik Regional Bruto/<i>Gross Regional Domestic Product</i>		6 054,91	6 824,87	7 479,77	7 571,14	8 087,09

Catatan/Note: *Angka sementara/ *Preliminary Figures*

**Angka sangat sementara/ *Very Preliminary Figures*

Perbedaan antara jumlah PDRB 34 Provinsi dan PDB Indonesia antara lain disebabkan oleh diskrepansi statistik/ *The difference between the total of GRDP of 34 Provinces and the GDP of Indonesia due to the statistical discrepancies*

Sumber/Source: BPS, berbagai sensus, survei dan sumber lain/*BPS-Statistics Indonesia, various census, survey, and other sources*

Tabel
Table 12.2

Produk Domestik Regional Bruto Atas Dasar Harga Konstan 2010 Menurut Lapangan Usaha di Kabupaten Tana Toraja (miliar rupiah), 2017–2021
Gross Regional Domestic Product at 2010 Constant Market Prices by Industry in Tana Toraja Regency (billion rupiahs), 2017–2021

	Lapangan Usaha/Industry	2017	2018	2019	2020*	2021**
	(1)	(2)	(3)	(4)	(5)	(6)
A	Pertanian, Kehutanan, dan Perikanan/ <i>Agriculture, Forestry, and Fishing</i>	998,56	1 052,66	1 049,56	1 039,75	1 105,43
B	Pertambangan dan Penggalian/ <i>Mining and Quarrying</i>	51,93	55,46	59,84	58,78	59,54
C	Industri Pengolahan/ <i>Manufacturing</i>	285,57	296,28	343,52	327,73	352,25
D	Pengadaan Listrik dan Gas/ <i>Electricity and Gas</i>	7,02	7,62	8,18	8,58	9,22
E	Pengadaan Air; Pengelolaan Sampah, Limbah, dan Daur Ulang/ <i>Water Supply; Sewerage, Waste Management, and Remediation Activities</i>	4,72	5,10	5,38	5,75	5,98
F	Konstruksi/ <i>Construction</i>	463,20	491,65	539,02	521,49	535,69
G	Perdagangan Besar dan Eceran; Reparasi Mobil dan Sepeda Motor/ <i>Wholesale and Retail Trade; Repair of Motor Vehicles and Motorcycles</i>	742,37	815,53	889,16	870,28	944,99
H	Transportasi dan Pergudangan/ <i>Transportation and Storage</i>	90,81	100,05	111,03	100,01	111,64
I	Penyediaan Akomodasi dan Makan Minum/ <i>Accommodation and Food Service Activities</i>	57,16	63,24	68,40	62,35	66,96
J	Informasi dan Komunikasi/ <i>Information and Communication</i>	213,68	231,52	256,81	286,88	306,71

Lanjutan Tabel/*Continued Table 12.2*

	Lapangan Usaha/Industry	2017	2018	2019	2020*	2021**
	(1)	(2)	(3)	(4)	(5)	(6)
K	Jasa Keuangan dan Asuransi/ <i>Financial and Insurance Activities</i>	107,37	115,53	121,62	123,45	127,71
L	Real Estat/ <i>Real Estate Activities</i>	180,99	188,97	203,89	221,89	230,38
M,N	Jasa Perusahaan/ <i>Business Activities</i>	3,48	3,74	3,96	3,78	3,98
O	Administrasi Pemerintahan, Pertahanan, dan Jaminan Sosial Wajib/ <i>Public Administration and Defence; Compulsory Social Security</i>	332,10	383,57	415,42	412,83	388,77
P	Jasa Pendidikan/ <i>Education</i>	213,92	233,65	254,62	268,87	279,79
Q	Jasa Kesehatan dan Kegiatan Sosial/ <i>Human Health and Social Work Activities</i>	107,05	116,74	127,97	141,09	152,76
R,S,T,U	Jasa Lainnya/ <i>Other Services Activities</i>	80,59	89,95	99,76	91,77	99,19
Produk Domestik Regional Bruto/<i>Gross Regional Domestic Product</i>		3 940,52	4 251,26	4 558,14	4 545,29	4 780,98

Catatan/Note: *Angka sementara/ *Preliminary Figures*

**Angka sangat sementara/ *Very Preliminary Figures*

Perbedaan antara jumlah PDRB 34 Provinsi dan PDB Indonesia antara lain disebabkan oleh diskrepansi statistik/ *The difference between the total of GRDP of 34 Provinces and the GDP of Indonesia due to the statistical discrepancies*

Sumber/Source: BPS, berbagai sensus, survei dan sumber lain/*BPS-Statistics Indonesia, various census, survey, and other sources*

Tabel
Table 12.3

Distribusi Persentase Produk Domestik Regional Bruto Atas Dasar Harga Berlaku Menurut Lapangan Usaha di Kabupaten Tana Toraja, 2017–2021
Percentage Distribution of Gross Regional Domestic Product at Current Market Prices by Industry in Tana Toraja Regency, 2017–2021

	Lapangan Usaha/Industry	2017	2018	2019	2020*	2021**
	(1)	(2)	(3)	(4)	(5)	(6)
A	Pertanian, Kehutanan, dan Perikanan/ <i>Agriculture, Forestry, and Fishing</i>	25,79	25,10	23,11	23,45	23,42
B	Pertambangan dan Penggalian/ <i>Mining and Quarrying</i>	1,46	1,39	1,38	1,36	1,31
C	Industri Pengolahan/ <i>Manufacturing</i>	7,91	7,52	8,06	7,69	7,85
D	Pengadaan Listrik dan Gas/ <i>Electricity and Gas</i>	0,11	0,12	0,12	0,12	0,12
E	Pengadaan Air; Pengelolaan Sampah, Limbah, dan Daur Ulang/ <i>Water Supply; Sewerage, Waste Management, and Remediation Activities</i>	0,09	0,09	0,09	0,10	0,10
F	Konstruksi/ <i>Construction</i>	12,83	13,03	13,44	12,87	13,10
G	Perdagangan Besar dan Eceran; Reparasi Mobil dan Sepeda Motor/ <i>Wholesale and Retail Trade; Repair of Motor Vehicles and Motorcycles</i>	16,87	17,46	17,93	17,61	18,26
H	Transportasi dan Pergudangan/ <i>Transportation and Storage</i>	2,47	2,46	2,53	2,31	2,48
I	Penyediaan Akomodasi dan Makan Minum/ <i>Accommodation and Food Service Activities</i>	1,61	1,61	1,64	1,49	1,51
J	Informasi dan Komunikasi/ <i>Information and Communication</i>	3,92	3,95	4,04	4,43	4,41
K	Jasa Keuangan dan Asuransi/ <i>Financial and Insurance Activities</i>	3,08	3,04	2,98	2,99	3,02

Lanjutan Tabel/*Continued Table* 12.3

	Lapangan Usaha/Industry	2017	2018	2019	2020*	2021**
	(1)	(2)	(3)	(4)	(5)	(6)
L	Real Estat/ <i>Real Estate Activities</i>	5,21	4,98	5,00	5,40	5,25
M,N	Jasa Perusahaan/ <i>Business Activities</i>	0,08	0,08	0,08	0,08	0,08
O	Administrasi Pemerintahan, Pertahanan, dan Jaminan Sosial Wajib/ <i>Public Administration and Defence; Compulsory Social Security</i>	8,31	8,83	8,96	8,97	8,00
P	Jasa Pendidikan/ <i>Education</i>	5,39	5,40	5,58	5,86	5,73
Q	Jasa Kesehatan dan Kegiatan Sosial/ <i>Human Health and Social Work Activities</i>	2,83	2,89	2,95	3,33	3,38
R,S,T,U	Jasa Lainnya/ <i>Other Services Activities</i>	2,01	2,05	2,12	1,94	1,99
	Produk Domestik Regional Bruto/<i>Gross Regional Domestic Product</i>	100,00	100,00	100,00	100,00	100,00

Catatan/Note: *Angka sementara/ *Preliminary Figures*

**Angka sangat sementara/ *Very Preliminary Figures*

Perbedaan antara jumlah PDRB 34 Provinsi dan PDB Indonesia antara lain disebabkan oleh diskrepansi statistik/ *The difference between the total of GRDP of 34 Provinces and the GDP of Indonesia due to the statistical discrepancies*

Sumber/Source: BPS, berbagai sensus, survei dan sumber lain/*BPS-Statistics Indonesia, various census, survey, and other sources*

Tabel
Table 12.4

Laju Pertumbuhan Produk Domestik Regional Bruto Atas Dasar Harga Konstan 2010 Menurut Lapangan Usaha di Kabupaten Tana Toraja (persen), 2017–2021
Growth Rate of Gross Regional Domestic Product at 2010 Constant Market Prices by Industry in Tana Toraja Regency (percent), 2017–2021

	Lapangan Usaha/ <i>Industry</i>	2017	2018	2019 *	2020 **	2021**
	(1)	(2)	(3)	(4)	(5)	(6)
A	Pertanian, Kehutanan, dan Perikanan/ <i>Agriculture, Forestry, and Fishing</i>	6,05	5,42	-0,29	-0,93	6,32
B	Pertambangan dan Penggalian/ <i>Mining and Quarrying</i>	8,37	6,80	7,89	-1,76	1,29
C	Industri Pengolahan/ <i>Manufacturing</i>	10,01	3,75	15,95	-4,60	7,48
D	Pengadaan Listrik dan Gas/ <i>Electricity and Gas</i>	5,64	8,46	7,44	4,84	7,46
E	Pengadaan Air; Pengelolaan Sampah, Limbah, dan Daur Ulang/ <i>Water Supply; Sewerage, Waste Management, and Remediation Activities</i>	8,40	7,96	5,59	6,79	4,03
F	Konstruksi/ <i>Construction</i>	8,38	6,14	9,63	-3,25	2,72
G	Perdagangan Besar dan Eceran; Reparasi Mobil dan Sepeda Motor/ <i>Wholesale and Retail Trade; Repair of Motor Vehicles and Motorcycles</i>	8,83	9,85	9,03	-2,12	8,58
H	Transportasi dan Pergudangan/ <i>Transportation and Storage</i>	7,83	10,17	10,98	-9,93	11,63
I	Penyediaan Akomodasi dan Makan Minum/ <i>Accommodation and Food Service Activities</i>	10,59	10,64	8,15	-8,84	7,39
J	Informasi dan Komunikasi/ <i>Information and Communication</i>	9,28	8,35	10,92	11,71	6,91
K	Jasa Keuangan dan Asuransi/ <i>Financial and Insurance Activities</i>	3,45	7,60	5,27	1,50	3,45
L	Real Estat/ <i>Real Estate Activities</i>	5,26	4,41	7,90	8,83	3,82
M,N	Jasa Perusahaan/ <i>Business Activities</i>	7,08	7,39	5,80	-4,36	5,29

Lanjutan Tabel/*Continued Table* 12.4

	Lapangan Usaha/Industry	2017	2018	2019 *	2020 **	2021**
	(1)	(2)	(3)	(4)	(5)	(6)
0	Administrasi Pemerintahan, Pertahanan, dan Jaminan Sosial Wajib/ <i>Public Administration and Defence; Compulsory Social Security</i>	5,08	15,50	8,30	-0,62	-5,83
P	Jasa Pendidikan/ <i>Education</i>	7,93	9,22	8,97	5,60	4,06
Q	Jasa Kesehatan dan Kegiatan Sosial/ <i>Human Health and Social Work Activities</i>	8,08	9,05	9,62	10,25	8,27
R,S,T,U	Jasa Lainnya/ <i>Other Services Activities</i>	10,17	11,61	10,91	-8,01	8,08
	Produk Domestik Regional Bruto/Gross Regional Domestic Product	7,47	7,89	7,22	-0,28	5,19

Catatan/Note: *Angka sementara/ *Preliminary Figures*

**Angka sangat sementara/ *Very Preliminary Figures*

Perbedaan antara jumlah PDRB 34 Provinsi dan PDB Indonesia antara lain disebabkan oleh diskrepansi statistik/ *The difference between the total of GRDP of 34 Provinces and the GDP of Indonesia due to the statistical discrepancies*

Sumber/Source: BPS, berbagai sensus, survei dan sumber lain/*BPS-Statistics Indonesia, various census, survey, and other sources*

Tabel
Table 12.5

**Produk Domestik Regional Bruto Atas Dasar Harga
Berlaku Menurut Jenis Pengeluaran di Kabupaten Tana
Toraja (miliar rupiah), 2017–2021**
*Gross Regional Domestic Product at Current Market Prices
by Type of Expenditure in Tana Toraja Regency (billion
rupiahs), 2017–2021*

Jenis Pengeluaran <i>Type of Expenditure</i>	2017	2018	2019	2020*	2021**
(1)	(2)	(3)	(4)	(5)	(6)
Pengeluaran Konsumsi Rumah Tangga <i>Household Consumption Expenditure</i>	3 606.82	4 012.85	4 405.09	4 450.91	4 712.67
Pengeluaran Konsumsi LNPRT <i>NPISH Consumption Expenditure</i>	82.68	93.85	136.11	135.60	139.53
Pengeluaran Konsumsi Pemerintah <i>Government Consumption Expenditure</i>	977.91	1 090.50	1 195.07	1 173.04	1 131.11
Pembentukan Modal Tetap Bruto <i>Gross Fixed Capital Formation</i>	2 047.46	2 226.58	2 539.12	2 468.42	2 665.87
Perubahan Inventori <i>Changes in Inventories</i>	24.81	25.91	-2.56	3.76	11.96
Net Ekspor Barang dan Jasa/ <i>Exports of Goods and Services</i>	-684.77	-624.82	-793.06	-660.59	574.05
Produk Domestik Regional Bruto/Gross Regional Domestic Product	6 054.91	6 824.87	7 479.77	7 571.14	8 087.09

Catatan/Note: *Angka sementara/ Preliminary Figures

**Angka sangat sementara/ Very Preliminary Figures

Sumber/Source: BPS, berbagai sensus, survei dan sumber lain/BPS-Statistics Indonesia, various census, survey, and other sources

Tabel
Table 12.6

Produk Domestik Regional Bruto Atas Dasar Harga Konstan 2010 Menurut Jenis Pengeluaran di Kabupaten Tana Toraja (miliar rupiah), 2017–2021
Gross Regional Domestic Product at 2010 Constant Market Prices by Type of Expenditure in Tana Toraja Regency (billion rupiahs), 2017–2021

Jenis Pengeluaran <i>Type of Expenditure</i>	2017	2018	2019	2020*	2021**
(1)	(2)	(3)	(4)	(5)	(6)
Pengeluaran Konsumsi Rumah Tangga <i>Household Consumption Expenditure</i>	2 343.54	2 483.76	2 661.07	2 645.35	2 721.41
Pengeluaran Konsumsi LNPRT <i>NPISH Consumption Expenditure</i>	58.33	64.02	87.24	85.61	86.28
Pengeluaran Konsumsi Pemerintah <i>Government Consumption Expenditure</i>	633.49	673.58	720.37	693.40	676.74
Pembentukan Modal Tetap Bruto <i>Gross Fixed Capital Formation</i>	1 365.33	1 428.41	1 578.25	1 506.47	1 564.45
Perubahan Inventori <i>Changes in Inventories</i>	18.89	19.95	-1.59	2.15	6.80
Net Ekspor Barang dan Jasa/ <i>Exports of Goods and Services</i>	-479.06	-418.47	-487.20	-387.68	-274.70
Produk Domestik Regional Bruto/ <i>Gross Regional Domestic Product</i>	3 940.52	4 251.26	4 558.14	4 545.29	4 780.98

Catatan/Note: *Angka sementara/ *Preliminary Figures*

**Angka sangat sementara/ *Very Preliminary Figures*

Sumber/Source: BPS, berbagai sensus, survei dan sumber lain/BPS-*Statistics Indonesia, various census, survey, and other sources*

BAB 13

PERBANDINGAN ANTAR KABUPATEN/KOTA

Regency/Municipal Comparison

Perbandingan Antar Kabupaten/Kota

Indeks
Pembangunan
Manusia

69,49



Menempati posisi ke-16,
selisih 3 peringkat di bawah
Kabupaten Toraja Utara

Jumlah
Penduduk
Miskin

29,33 ribu jiwa



Jumlah penduduk miskin
Tana Toraja lebih banyak
dibandingkan Toraja Utara
dan Enrekang, masing-
masing 28,39 ribu jiwa dan
26,13 ribu jiwa.



Sumber: Badan Pusat Statistik



ULASAN

Jumlah penduduk provinsi Sulawesi Selatan 2021 sebesar 9.139,53 ribu orang sedangkan penduduk Tana Toraja hanya 3,12% dari total penduduk Sulawesi Selatan. Kota Makassar merupakan kota dengan jumlah penduduk terbesar yakni 1.427,62 ribu jiwa.

Laju pertumbuhan PDRB 2021 atas dasar harga konstan 2010 provinsi Sulawesi Selatan sebesar 4,65%, untuk kabupaten Tana Toraja sebesar 5,19%.

Jumlah penduduk miskin tahun 2021 provinsi Sulawesi Selatan sebesar 784,98 ribu jiwa dan untuk kabupaten Tana Toraja sebesar 3,74% dari total. Jumlah penduduk miskin tertinggi ada di kabupaten Bone yang mencapai 79,64 ribu jiwa.

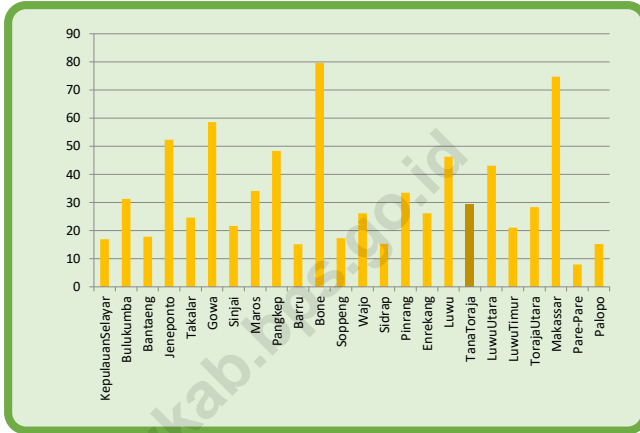
DESCRIPTION

The population of Sulawesi Selatan in 2021 is 9,139.53 thousand people while for Tana Toraja only 3.12% of the total population of Sulawesi Selatan. Makassar has the largest population, 1,427.62 thousand people.

Sulawesi Selatan's GDP growth rate in 2021 at constant prices 2010 is 4.65%, Tana Toraja regency's GDP growth rate is 5.19%.

Number of poor population of South Sulawesi in 2021 amounted to 784.98 thousand people and for Tana Toraja regency is 3.74% of the total. The highest number of poor people is in the Bone regency which reached 79.64 thousand people.

Gambar 13.1 **Jumlah Penduduk Miskin Menurut Kabupaten/Kota di Provinsi Sulawesi Selatan (ribu orang), 2021**
Figures 13.1 **Number of Poor People by Regency/Municipality in South Sulawesi Province (thousand person), 2021**



Sumber/Source : Survei Sosial Ekonomi Nasional 2021/National Socio Economic Survey 2021

Tabel
Table 13.1**Jumlah Penduduk Menurut Kabupaten/Kota di Provinsi Sulawesi Selatan (ribu), 2017–2021**
Population by Regency/Municipality in South Sulawesi Province (thousand), 2017–2021

Kabupaten/Kota Regency/Municipality	2017	2018 ¹	2019 ¹	2020 ²	2021 ³
(1)	(2)	(3)	(4)	(5)	(6)
Kabupaten/Regency					
Kepulauan Selayar	131,61	134,28	135,6	137,07	137,97
Bulukumba	413,23	418,33	420,6	437,61	440,09
Bantaeng	184,52	186,61	187,6	196,72	197,89
Jeneponto	357,81	361,79	363,8	401,61	405,51
Takalar	289,98	295,89	298,7	300,85	302,70
Gowa	735,49	760,61	772,7	765,84	773,32
Sinjai	239,69	242,67	244,1	259,48	261,37
Maros	342,89	349,82	353,1	391,77	396,92
Pangkep	326,70	332,67	335,5	345,78	348,23
Barru	171,91	173,62	174,3	184,45	185,53
Bone	746,97	754,89	758,6	801,78	806,75
Soppeng	226,31	226,77	227,0	235,17	235,57
Wajo	394,50	396,81	397,8	379,08	379,40
Sidrap	292,99	299,12	302,0	319,99	323,19
Pinrang	369,60	374,58	377,1	403,99	407,37
Enrekang	201,61	204,83	206,4	225,17	227,52
Luwu	353,28	359,21	362,0	365,61	367,45
Tana Toraja	230,20	232,82	234,0	280,79	285,18
Luwu Utara	305,37	310,47	312,9	322,92	325,05
Luwu Timur	281,82	293,82	299,7	296,74	300,51
Toraja Utara	226,99	229,80	231,2	261,09	264,15
Kota/Municipality					
Makassar	1 469,60	1 508,15	1 526,7	1 423,88	1 427,62
Pare-Pare	140,42	143,71	145,2	151,45	152,92
Palopo	172,92	180,68	184,6	184,68	187,33
Sulawesi Selatan	8 690,29	8 771,97	8 851,2	9 073,51	9 139,53

Sumber/Source: ¹ BPS, Proyeksi Penduduk Indonesia 2010–2035/BPS-Statistics Indonesia, Indonesia Population Projection 2010–2035² BPS, Sensus Penduduk (SP) 2020/BPS-Statistics Indonesia, 2020 Population Census³ BPS, Hasil Proyeksi Penduduk Interim 2020–2023 (Pertengahan tahun/Juni)/BPS-Statistics Indonesia, The result of Interim Population Projection 2020–2023 (mid year/June)

Tabel
Table 13.2

Laju Pertumbuhan Produk Domestik Regional Bruto Atas Dasar Harga Konstan 2010 Menurut Kabupaten/Kota di Provinsi Sulawesi Selatan (persen), 2017–2021
Rate of Growth of Gross Regional Domestic Products at Constant 2010 Prices by Regency/Municipality in South Sulawesi Province (percent), 2017–2021

Kabupaten/Kota Regency/Municipality	2017	2018	2019	2020*	2021**
(1)	(2)	(3)	(4)	(5)	(6)
Kabupaten/Regency					
KepulauanSelayar	7,61	8,75	7,68	-1,78	4,02
Bulukumba	6,89	5,05	5,49	0,43	4,76
Bantaeng	7,31	8,13	10,75	0,52	8,86
Jeneponto	8,25	6,29	5,47	0,16	5,40
Takalar	7,37	6,66	6,87	-0,61	5,05
Gowa	7,21	7,14	7,46	1,76	7,26
Sinjai	7,23	7,44	6,12	1,55	5,23
Maros	6,81	6,19	1,24	-10,87	1,36
Pangkep	6,60	4,76	6,41	-1,69	3,46
Barru	6,48	7,11	7,41	0,87	4,77
Bone	8,41	8,91	7,01	-0,25	5,53
Soppeng	8,29	8,11	7,69	2,19	6,15
Wajo	5,21	1,08	4,06	-1,17	6,77
Sidrap	7,09	5,02	4,65	-0,59	5,54
Pinrang	7,84	6,91	6,53	0,44	5,04
Enrekang	6,84	3,26	5,43	1,25	6,36
Luwu	6,79	6,86	6,26	1,30	6,03
TanaToraja	7,47	7,89	7,22	-0,28	5,19
LuwuUtara	7,60	8,39	7,11	-0,59	3,90
LuwuTimur	3,07	3,39	1,17	1,46	-1,39
TorajaUtara	8,22	8,07	7,56	0,17	4,05
Kota/Municipality					
Makassar	8,20	8,42	8,79	-1,27	4,47
Pare-Pare	6,97	5,58	6,65	-0,08	4,41
Palopo	7,17	7,52	6,75	0,45	5,41
SulawesiSelatan	7,21	7,04	6,91	-0,71	4,65

Catatan/Note: *) Angka Sementara, **) Angka Sangat Sementara

Sumber/Source: BPS dan sumber lain/BPS-Statistics Indonesia and other sources

Tabel
Table 13.3**Jumlah Penduduk Miskin Menurut Kabupaten/Kota di
Provinsi Sulawesi Selatan (ribu), 2017–2021**
**Number of Poor Population by Regency/Municipality in
South Sulawesi Province (thousand), 2017–2021**

Kabupaten/Kota Regency/Municipality	2017	2018	2019	2020	2021
(1)	(2)	(3)	(4)	(5)	(6)
Kabupaten/Regency					
Kepulauan Selayar	17,21	17,59	17,36	17,04	16,93
Bulukumba	33,25	31,25	30,49	30,00	31,31
Bantaeng	17,53	17,20	16,91	16,84	17,78
Jeneponto	55,32	55,95	54,05	53,24	52,35
Takalar	27,05	26,57	25,93	25,38	24,60
Gowa	61,52	59,34	57,99	57,68	58,66
Sinjai	22,51	22,48	22,27	22,06	21,69
Maros	39,02	35,97	34,85	34,62	34,11
Pangkep	52,86	50,12	47,07	47,12	48,40
Barru	16,24	15,68	14,92	14,44	15,18
Bone	75,09	79,57	76,25	81,33	79,64
Soppeng	19,12	17,00	16,45	17,23	17,27
Wajo	29,46	29,73	27,48	27,69	26,22
Sidrap	15,92	15,41	14,44	15,36	15,25
Pinrang	31,28	32,94	31,85	33,56	33,51
Enrekang	26,98	25,53	25,40	25,25	26,13
Luwu	50,58	47,91	46,18	46,04	46,26
Tana Toraja	28,42	29,65	28,87	28,41	29,33
Luwu Utara	43,75	42,43	42,48	42,20	43,15
Luwu Timur	21,08	21,15	20,83	20,82	20,99
Toraja Utara	33,02	30,68	28,64	27,88	28,39
Kota/Municipality					
Makassar	66,78	66,22	65,12	69,98	74,69
Pare-Pare	8,02	8,01	7,62	7,96	7,93
Palopo	15,02	14,27	14,37	14,71	15,21
Sulawesi Selatan	813,07	792,64	767,82	776,83	784,98

Catatan/Note: ...

Sumber/Source: BPS, Survei Sosial Ekonomi Nasional 2017–2021/BPS-Statistics Indonesia, National Socio Economic Survey 2017–2021

Tabel
Table 13.4

**Indeks Pembangunan Manusia Menurut Kabupaten/Kota
 di Provinsi Sulawesi Selatan, 2017–2021**
**Human Development Index by Regency/Municipality in
 South Sulawesi Province, 2017–2021**

Kabupaten/Kota Regency/Municipality	2017	2018	2019	2020	2021
(1)	(2)	(3)	(4)	(5)	(6)
Kabupaten/Regency					
Kepulauan Selayar	65.39	66.04	66.91	67.38	67.76
Bulukumba	67.08	67.70	68.28	68.99	69.62
Bantaeng	67.27	67.76	68.30	68.73	68.99
Jeneponto	62.67	63.33	64.00	64.26	64.56
Takalar	65.48	66.07	66.94	67.31	67.72
Gowa	68.33	68.87	69.66	70.14	70.29
Sinjai	65.80	66.24	67.05	67.60	67.75
Maros	68.42	68.94	69.50	69.86	70.41
Pangkep	67.25	67.71	68.29	68.72	69.21
Barru	69.56	70.05	70.60	71.00	71.13
Bone	64.16	65.04	65.67	66.06	66.40
Soppeng	66.67	67.60	68.26	68.67	68.99
Wajo	68.18	68.57	69.05	69.15	69.62
Sidrap	69.84	70.60	71.05	71.21	71.54
Pinrang	69.90	70.62	71.12	71.26	71.45
Enrekang	71.44	72.15	72.66	72.76	72.91
Luwu	69.02	69.60	70.39	70.51	70.85
Tana Toraja	66.82	67.66	68.25	68.75	69.49
Luwu Utara	68.35	68.79	69.46	69.57	70.02
Luwu Timur	71.46	72.16	72.80	73.22	73.34
Toraja Utara	67.90	68.49	69.23	69.33	69.75
Kota/Municipality					
Makassar	81.13	81.73	82.25	82.25	82.66
Pare-Pare	76.68	77.19	77.62	77.86	78.21
Palopo	76.71	77.30	77.98	78.06	78.38
Sulawesi Selatan	70.34	70.90	71.66	71.93	72.24

Catatan/Note: ...

Sumber/Source: BPS, Seri Berita Resmi Statistik Indeks Pembangunan Manusia/BPS-Statistics Indonesia, Series of Press Release of Human Development Index

ST 2023
SENSUS PERTANIAN

BerAKHLAK

Berorientasi Pelayanan Akuntabel Kompeten
Harmonis Loyal Adaptif Kolaboratif

DATA

MENCERDASKAN BANGSA

Enlighten The Nation



BADAN PUSAT STATISTIK
KABUPATEN TANA TORAJA
BPS-Statistics of Tana Toraja Regency

Jl. Tongkonan Ada' Makale Tana Toraja 91811
Telp/Fax : (0423) 24150 Homepage : tatorkab.bps.go.id
E-mail : bps7318@bps.go.id

