

LUWU REGENCY IN FIGURES  
**KABUPATEN LUWU  
DALAM ANGKA  
2022**





LUWU REGENCY IN FIGURES

# KABUPATEN LUWU DALAM ANGKA 2022



**Kabupaten Luwu DALAM ANGKA**  
***Luwu Regency in Figures***  
**2022**

ISSN: 0215-6938

No. Publikasi/*Publication Number*: 73170.2201

Katalog /*Catalog*: 1102001.7317

Ukuran Buku/*Book Size*: 14,8 cm x 21 cm

Jumlah Halaman/*Number of Pages*: xlii + 278 halaman/pages

Naskah/*Manuscript*:

BPS Kabupaten Luwu

*BPS-Statistics of Luwu Regency*

Penyunting/*Editor*:

BPS Kabupaten Luwu

*BPS-Statistics of Luwu Regency*

Desain Kover/*Cover Design*:

BPS Kabupaten Luwu

*BPS-Statistics of Luwu Regency*

Ilustrasi Kover/*Cover Illustration*:

<https://www.freepik.com>

Diterbitkan oleh/*Published by*:

©BPS Kabupaten Luwu/*BPS-Statistics of Luwu Regency*

Dicetak oleh/*Printed by*:

BPS Kabupaten Luwu/ *BPS-Statistics of Luwu Regency*

Dilarang mengumumkan, mendistribusikan, mengomunikasikan, dan/atau menggandakan sebagian atau seluruh isi buku ini untuk tujuan komersil tanpa izin tertulis dari Badan Pusat Statistik.

*Prohibited to announce, distribute, communicate, and/or copy part or all of this book for commercial purpose without permission from BPS-Statistics Indonesia.*

**TIM PENYUSUN/TEAM MEMBERS**

**Pengarah/Director**

Ir. Salahuddin, M.Si.

**Penanggung Jawab/Persons in Charge**

Ir. Salahuddin, M.Si.

**Penyunting/Editors**

Ulfah Farihah, SST.

Almuyasa Vidia Dinata, S.Tr.Stat.

**Pengolah Data dan Penulis Naskah/Data Processing and Authors**

Ulfah Farihah, SST.

Almuyasa Vidia Dinata, S.Tr.Stat.

**Penata Letak/Layout Designers**

Dina Purnamasari, S.Tr.Stat.



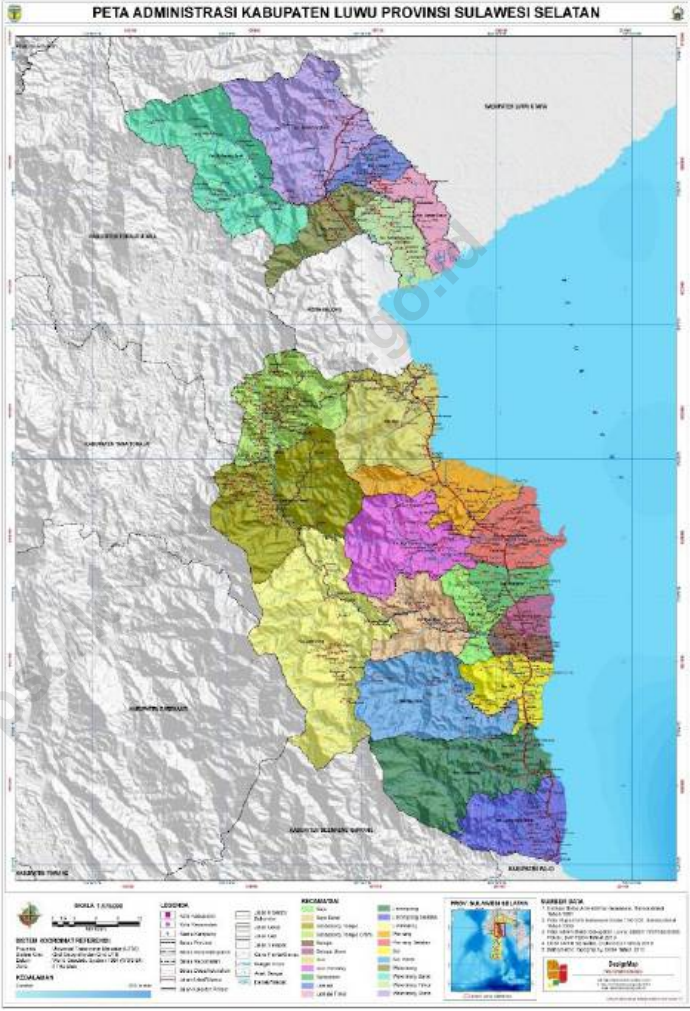
## **KONTRIBUTOR DATA/DATA CONTRIBUTOR**

1. Pengadilan Agama Kabupaten Luwu/*Religious Court of Luwu Regency*
2. Pengadilan Negeri Belopa Kelas II/*Belopa Civil Court Class II*
3. Kementerian Agama/*Ministry of Religious Affairs*
4. Kejaksaan Negeri Kabupaten Luwu/*Luwu State Procecutor*
5. Dewan Perwakilan Rakyat Daerah Kabupaten Luwu/*Regional People's Representative of Luwu Regency*
6. Dinas Pekerjaan Umum dan Penataan Ruang (PUPR) Kabupaten Luwu/*Public Works and Spatial Planning Department of Luwu Regency*
7. Dinas Koperasi, UKM, dan Perindustrian Kabupaten Luwu/*Department of Cooperatives, SMEs, and Industry of Luwu Regency*
8. Badan Kepegawaian dan Pembangunan SDM Kabupaten Luwu/*Human Resources and Development Department of Luwu Regency*
9. Badan Pembangunan Masyarakat Desa (BPMD) Kabupaten Luwu/*Rural Development Agency of Luwu Regency*
10. Badan Pengelola Keuangan Daerah Kabupaten Luwu/*Regional Financial Management Agency of Luwu Regency*
11. Kementerian Pendidikan dan Kebudayaan/*Ministry of Education and Culture*
12. Dinas Kesehatan Kabupaten Luwu/*Health Department of Luwu Regency*
13. Dinas Sosial Kabupaten Luwu/*Department of Social Affairs of Luwu Regency*
14. Dinas Pertanian Kabupaten Luwu/*Agriculture Department of Luwu Regency*
15. Dinas Perdagangan Kabupaten Luwu/*Trade Service of Luwu Regency*
16. Dinas Pariwisata Kabupaten Luwu/*Tourism Department of Luwu Regency*
17. Dinas Perhubungan Kabupaten Luwu/*Transportation Service of Luwu Regency*
18. Polres Kabupaten Luwu/*Police Region of Luwu Regency*
19. Kantor SAMSAT Kabupaten Luwu/*SAMSAT Office of Luwu Regency*
20. Kantor PLN Rayon Belopa/*State Electricity Company Branch Belopa*
21. Kantor PDAM Kabupaten Luwu/*Local Water Company of Luwu Regency*
22. PT. Bank Sulselbar Cabang Belopa/*PT. Sulselbar Bank Branch Belopa*
23. PT. POS Cabang Belopa/*PT. POS branch Belopa*





# PETA WILAYAH Kabupaten Luwu MAP OF Luwu Regency





**KEPALA BPS Kabupaten Luwu**  
**CHIEF STATISTICIAN OF Luwu Regency**



**Ir. Salahuddin, M.Si.**





## KATA PENGANTAR

Kabupaten Luwu Dalam Angka 2022 merupakan seri publikasi tahunan yang menyajikan beragam jenis data yang bersumber dari BPS dan Dinas/Instansi lain. Publikasi ini memuat gambaran umum tentang keadaan geografi dan iklim, pemerintahan, serta perkembangan kondisi sosial-demografi dan perekonomian di Kabupaten Luwu. Disadari bahwa publikasi ini belum sepenuhnya memenuhi harapan pihak pemakai data khususnya para perencana, namun diharapkan dapat membantu melengkapi penyusunan rencana pembangunan di Kabupaten Luwu.

Publikasi ini dapat terwujud berkat kerja sama dan partisipasi dari berbagai pihak. Kepada semua pihak yang telah memberikan kontribusi, kami sampaikan penghargaan dan terima kasih. Kami mengharapkan tanggapan dan saran dari para pengguna publikasi ini untuk perbaikan pada edisi yang akan datang.

Belopa, Februari 2022  
Kepala BPS  
Kabupaten Luwu



**Ir. Saifuddin, M.Si.**



## PREFACE

*Luwu Regency in Figures 2022 is an annual publication series that presents various types of data sourced from BPS and other Departments/Agencies. This publication contains a general description of geographical and climatic condition, governance, and the development of socio-demographic and economic conditions in Luwu Regency.*

*The release of this publication has been made possible due to assistance and contribution of various government institution and private organization. To all parties who have been involved in the completion of this publication, I would like to express my high appreciation and gratitude. Hopefully, this publication will be a useful resource for any purposes. Feedback and suggestions to improve this publication are always welcome.*

*Belopa, February 2022  
Chief Statistician of  
Luwu Regency*



**Ir. Sa'ahuddin, M.Si.**

## DAFTAR ISI / CONTENTS

	Halaman <i>Page</i>
Kata Pengantar/ <i>Preface</i> .....	xi
Daftar Isi/ <i>Contents</i> .....	xiii
Daftar Tabel/ <i>List of Tables</i> .....	xv
Daftar Singkatan/ <i>List of Abbreviations</i> .....	xxxv
Statistik Kunci/ <i>Key Statistics</i> .....	xxxvii
1. Geografi dan Iklim/ <i>Geography and Climate</i> .....	1
2. Pemerintahan/ <i>Government</i> .....	13
3. Penduduk dan Ketenagakerjaan/ <i>Population and Employment</i> .....	41
4. Sosial dan Kesejahteraan Rakyat/ <i>Social and Welfare</i> .....	61
5. Pertanian, Kehutanan, Peternakan, dan Perikanan/ <i>Agriculture, Forestry, Livestock, and Fishery</i> .....	127
6. Industri, Pertambangan, dan Energi/ <i>Industry, Mining, and Energy</i> .....	177
7. Pariwisata/ <i>Tourism</i> .....	187
8. Transportasi dan Komunikasi/ <i>Transportation and Communication</i> .....	197
9. Perbankan, Koperasi, dan Harga-harga/ <i>Banking, Cooperative, dan Prices</i> .....	211
10. Pengeluaran Penduduk/ <i>Population Expenditure</i> .....	231
11. Perdagangan/ <i>Trade</i> .....	239
12. Sistem Neraca Regional/ <i>System of Regional Accounts</i> .....	249
13. Perbandingan Antar Kabupaten/Kota/ <i>Regency/Municipal Comparison</i> .....	269





## DAFTAR TABEL/LIST OF TABLES

Halaman  
Page

<b>1.</b>	<b>GEOGRAFI DAN IKLIM/GEOGRAPHY AND CLIMATE</b>	
<b>1.1</b>	<b>KEADAAN GEOGRAFI</b>	
	<b>GEOGRAPHY CONDITION</b>	
1.1.1	Luas Daerah dan Jumlah Pulau Menurut Kecamatan di Kabupaten Luwu, 2021 <i>Total Area and Number of Islands by Subdistrict in Luwu Regency, 2021</i> .....	7
1.1.2	Tinggi Wilayah dan Jarak ke Ibukota Kabupaten Menurut Kecamatan di Kabupaten Luwu, 2021 <i>Altitude and Distance to the Capital of Regency by Subdistrict in Luwu Regency, 2021</i> .....	9
<b>1.2</b>	<b>KEADAAN IKLIM</b>	
	<b>CLIMATE CONDITION</b>	
1.2.1	Pengamatan Unsur Iklim Menurut Bulan di Stasiun Luwu, 2021 <i>Observation of Climate Elements By Months at Luwu Station, 2021</i> ....	10
<b>2.</b>	<b>PEMERINTAHAN</b>	
	<b>GOVERNMENT</b>	
<b>2.1</b>	<b>WILAYAH ADMINISTRATIF</b>	
	<b>ADMINISTRATIVE AREA</b>	
2.1.1	Jumlah Desa <sup>1</sup> /Kelurahan Menurut Kecamatan di Kabupaten Luwu, 2017–2021 <i>Number of Villages<sup>1</sup>/Kelurahan by Subdistrict in Luwu Regency, 2017–2021</i> .....	19
<b>2.2</b>	<b>DEWAN PERWAKILAN RAKYAT DAERAH</b>	
	<b>REGIONAL HOUSE OF REPRESENTATIVE</b>	
2.2.1	Jumlah Anggota Dewan Perwakilan Rakyat Daerah Menurut Partai Politik dan Jenis Kelamin di Kabupaten Luwu, 2021 <i>Number of Regional House of Representatives's Members by Political Parties and Sex in Luwu Regency 2021</i> .....	20

**2.3 SUMBER DAYA MANUSIA**

**HUMAN RESOURCES**

2.3.1	Jumlah Pegawai Negeri Sipil Menurut Jabatan dan Jenis Kelamin di Kabupaten Luwu, Desember 2020 dan Desember 2021 <i>Number of Civil Servants by Occupation and Sex in Luwu Regency, December 2020 and December 2021</i> .....	21
2.3.2	Jumlah Pegawai Negeri Sipil Menurut Tingkat Pendidikan dan Jenis Kelamin di Kabupaten Luwu, Desember 2020 dan Desember 2021 <i>Number of Civil Servants by Educational Level and Sex in Luwu Regency, Desember 2020 and Desember 2021</i> .....	27
2.3.3	Jumlah Pegawai Negeri Sipil Menurut Tingkat Kepangkatan dan Jenis Kelamin di Kabupaten Luwu, Desember 2020 dan Desember 2021 <i>Number of Civil Servants by Hierarchy and Sex in Luwu Regency, Desember 2020 and Desember 2021</i> .....	29

**2.4 KEUANGAN PEMERINTAH**

**GOVERNMENT FINANCE**

2.4.1	Realisasi Pendapatan Pemerintah Kabupaten Luwu Menurut Jenis Pendapatan (ribu rupiah), 2017–2020 <i>Actual Luwu Regency/Municipal Government Revenues by Kind of Revenues (thousand rupiahs), 2017–2020</i> .....	31
2.4.2	Realisasi Belanja Pemerintah Kabupaten Luwu Menurut Jenis Belanja (ribu rupiah), 2017–2020 <i>Actual Luwu Regency/Municipal Government Expenditures by Kind of Expenditures (thousand rupiahs), 2017–2020</i> .....	33

**2.5 ADMINISTRASI**

**ADMINISTRATION**

2.5.1	Banyaknya Perkara yang Diterima dan Diselesaikan Kejaksaan Negeri Luwu Menurut Jenis Perkara, 2021 <i>Number of Cases Received and Solved by Luwu State Procecutor by Type of Cases, 2021</i> .....	35
2.5.2	Banyaknya Perkara yang Diterima dan Diselesaikan Pengadilan Agama Belopa Menurut Jenis Perkara, 2021	

	<i>Number of Cases Received and Solved by Belopa Religious Court by Type of Cases, 2021 .....</i>	36
2.5.3	Banyaknya Perkara yang Diterima dan Diselesaikan Pengadilan Negeri Belopa Kelas II Menurut Jenis Perkara, 2021 <i>Number of Cases Received and Solved by Belopa Civil Court Class II by Type of Cases, 2021 .....</i>	37
2.5.4	Banyaknya Tindak Pidana yang Dilaporkan dan Diselesaikan POLRES Kabupaten Luwu, 2021 <i>Number of Cases Received and Solved by Police Region of Luwu Regency, 2021 .....</i>	38
2.5.5	Jumlah Penduduk, Peristiwa Kejahatan yang Dilaporkan dan Indeks Kejahatan per 10.000 Penduduk, 2017 - 2021 <i>Population, Number of Crimes Reported and Crime Index per 10.000 Population, 2017 - 2021 .....</i>	39
<b>3.</b>	<b>PENDUDUK DAN KETENAGAKERJAAN/ POPULATION AND EMPLOYMENT</b>	
<b>3.1</b>	<b>PENDUDUK POPULATION</b>	
3.1.1	Penduduk, Laju Pertumbuhan Penduduk, Distribusi Persentase Penduduk, Kepadatan Penduduk, Rasio Jenis Kelamin Penduduk Menurut Kecamatan di Kabupaten Luwu, 2021 <i>Population, Population Growth Rate, Percentage Distribution of Population, Population Density, and Population Sex Ratio by Subdistrict in Luwu Regency, 2021 .....</i>	52
3.1.2	Jumlah Penduduk Menurut Kelompok Umur dan Jenis Kelamin di Kabupaten Luwu, 2021 <i>Population by Age Groups and Sex in Luwu Regency, 2021 .....</i>	55
<b>3.2</b>	<b>KETENAGAKERJAAN EMPLOYMENT</b>	
3.2.1	Jumlah Penduduk Berumur 15 Tahun Keatas Menurut Jenis Kegiatan Selama Seminggu yang Lalu dan Jenis Kelamin di Kabupaten Luwu, 2021 <i>Population Aged 15 Years and Over by Type of Activity During The Previous Week and Sex in Luwu Regency, 2021 .....</i>	56

3.2.2	Penduduk Berumur 15 Tahun ke Atas Menurut Pendidikan Tertinggi yang Ditamatkan dan Jenis Kegiatan Selama Seminggu yang Lalu di Kabupaten Luwu, 2021 <i>Population 15 Years of Age and Over by Educational Attainment and Type of Activity During the Previous Week in Luwu Regency, 2021.....</i>	57
3.2.3	Penduduk Berumur 15 Tahun Ke Atas yang Bekerja Selama Seminggu yang Lalu Menurut Status Pekerjaan Utama dan Jenis Kelamin di Kabupaten Luwu, 2021 <i>Population 15 Years of Age and Over who Worked During The Previous Week by Main Employment Status and Sex in Luwu Regency, 2021 .....</i>	59
<b>4.</b>	<b>SOSIAL DAN KESEJAHTERAAN RAKYAT</b> <b>SOCIAL AND WELFARE</b>	
<b>4.1</b>	<b>PENDIDIKAN</b> <b>EDUCATION</b>	
4.1.1	Jumlah Sekolah, Guru, dan Murid Taman Kanak-Kanak (TK) di Bawah Kementerian Pendidikan dan Kebudayaan Menurut Kecamatan di Kabupaten Luwu, 2020/2021 dan 2021/2022 <i>Number of Schools, Teachers, and Pupils in Kindergarten Under The Ministry of Education and Culture by Subdistrict in Luwu Regency, 2020/2021 and 2021/2022.....</i>	74
4.1.2	Jumlah Sekolah, Guru, dan Murid Raudatul Athfal (RA) di Bawah Kementerian Agama Menurut Kecamatan di Kabupaten Luwu, 2019/2020 dan 2020/2021 <i>Number of Schools, Teachers, and Pupils in Raudatul Athfal (RA) Under The Ministry of Religious Affairs by Subdistrict in Luwu Regency, 2019/2020 and 2020/2021 .....</i>	77
4.1.3	Jumlah Sekolah, Guru, dan Murid Sekolah Dasar (SD) di Bawah Kementerian Pendidikan dan Kebudayaan Menurut Kecamatan di Kabupaten Luwu, 2020/2021 dan 2021/2022 <i>Number of Schools, Teachers, and Pupils in Primary Schools Under The Ministry of Education and Culture by Subdistrict in Luwu Regency, 2020/2021 and 2021/2022 .....</i>	78

4.1.4	Jumlah Sekolah, Guru, dan Murid Madrasah Ibtidaiyah (MI) di Bawah Kementerian Agama Menurut Kecamatan di Kabupaten Luwu, 2019/2020 dan 2020/2021 <i>Number of Schools, Teachers, and Pupils in Madrasah Ibtidaiyah (MI) Under The Ministry of Religious Affairs by Subdistrict in Luwu Regency, 2019/2020 and 2020/2021</i> .....	81
4.1.5	Jumlah Sekolah, Guru, dan Murid Sekolah Menengah Pertama (SMP) di Bawah Kementerian Pendidikan dan Kebudayaan Menurut Kecamatan di Kabupaten Luwu, 2020/2021 dan 2021/2022 <i>Number of Schools, Teachers, and Pupils in Lower Secondary Schools Under The Ministry of Education and Culture by Subdistrict in Luwu Regency, 2020/2021 and 2021/2022</i> .....	84
4.1.6	Jumlah Sekolah, Guru, dan Murid Madrasah Tsanawiyah (MTs) di Bawah Kementerian Agama Menurut Kecamatan di Kabupaten Luwu, 2019/2020 dan 2020/2021 <i>Number of Schools, Teachers, and Pupils in Madrasah Tsanawiyah (MTs) Under The Ministry of Religious Affairs by Subdistrict in Luwu Regency, 2019/2020 and 2020/2021</i> .....	87
4.1.7	Jumlah Sekolah, Guru, dan Murid Sekolah Menengah Atas (SMA) di Bawah Kementerian Pendidikan dan Kebudayaan Menurut Kecamatan di Kabupaten Luwu, 2020/2021 dan 2021/2022 <i>Number of Schools, Teachers, and Pupils in Upper Secondary Schools Under The Ministry of Education and Culture by Subdistrict in Luwu Regency, 2020/2021 and 2021/2022</i> .....	90
4.1.8	Jumlah Sekolah, Guru, dan Murid Sekolah Menengah Kejuruan (SMK) di Bawah Kementerian Pendidikan dan Kebudayaan Menurut Kecamatan di Kabupaten Luwu, 2020/2021 dan 2021/2022 <i>Number of Schools, Teachers, and Pupils in Vocational High Schools Under The Ministry of Education and Culture by Subdistrict in Luwu Regency, 2020/2021 and 2021/2022</i> .....	93
4.1.9	Jumlah Sekolah, Guru, dan Murid Madrasah Aliyah (MA) di Bawah Kementerian Agama Menurut Kecamatan di Kabupaten Luwu, 2019/2020 dan 2020/2021	

	<i>Number of Schools, Teachers, and Pupils in Madrasah Aliyah (MA) Under the Ministry of Religious Affairs by Subdistrict in Luwu Regency, 2019/2020 and 2020/2021 .....</i>	96
4.1.10	Jumlah Desa <sup>1</sup> /Kelurahan yang Memiliki Fasilitas Sekolah Menurut Kecamatan dan Tingkat Pendidikan di Kabupaten Luwu, 2019–2021 <i>Number of Villages<sup>1</sup>/Kelurahan Having Educational Facilities by Subdistrict and Educational Level in Luwu Regency, 2019–2021 .....</i>	99
4.1.11	Angka Partisipasi Murni (APM) dan Angka Partisipasi Kasar (APK) Menurut Jenjang Pendidikan di Kabupaten Luwu, 2020 dan 2021 <i>Net Enrollment Rate and Gross Enrollment Ratio by Educational Level in Luwu Regency, 2020 and 2021 .....</i>	104
4.1.12	Persentase Penduduk Berumur 15 Tahun ke Atas yang Melek Huruf Menurut Kelompok Umur di Kabupaten Luwu, 2020 dan 2021 <i>Percentage of Literate People Aged 15 Years and Over by Age Group in Luwu Regency, 2020 and 2021 .....</i>	105
<b>4.2</b>	<b>KESEHATAN</b> <b>HEALTH</b>	
4.2.1	Jumlah Desa <sup>1</sup> /Kelurahan Yang Memiliki Sarana Kesehatan Menurut Kecamatan di Kabupaten Luwu, 2019–2021 <i>Number of Villages<sup>1</sup>/Kelurahan Having Health Facilities by Subdistrict in Luwu Regency, 2019–2021 .....</i>	106
4.2.2	Jumlah Tenaga Kesehatan Menurut Kecamatan di Kabupaten Luwu, 2020 <i>Number of Health Human Resources by Subdistrict in Luwu Regency, 2020 .....</i>	112
4.2.3	Jumlah Rumah Sakit Umum, Rumah Sakit Khusus, Puskesmas, Klinik Pratama, dan Posyandu Menurut Kecamatan di Kabupaten Luwu, 2019 dan 2020 <i>Number of General Hospital, Specialized Hospital, Public Health Center, Primary Clinic, and Integrated Health Post by Subdistrict in Luwu Regency, 2019 and 2020 .....</i>	114
<b>4.3</b>	<b>AGAMA DAN SOSIAL LAINNYA</b> <b>RELIGION AND OTHER SOCIAL AFFAIRS</b>	

4.3.1	Jumlah Penduduk Menurut Kecamatan dan Agama yang Dianut di Kabupaten Luwu, 2021 <i>Population by Subdistrict and Religion in Luwu Regency, 2021</i> .....	117
4.3.2	Jumlah Tempat Peribadatan Menurut Kecamatan di Kabupaten Luwu, 2021 <i>Number of Places of Worship by Subdistrict in Luwu Regency, 2021</i> ....	118
4.3.3	Jumlah Desa <sup>1</sup> /Kelurahan yang Mengalami Bencana Alam <sup>2</sup> Menurut Kecamatan di Kabupaten Luwu, 2019–2021 <i>Number of Villages<sup>1</sup>/Kelurahan that Had Natural Disaster<sup>2</sup> by Subdistrict in Luwu Regency, 2019–2021</i> .....	119
4.3.4	Jumlah Peristiwa Nikah Menurut Kecamatan di Kabupaten Luwu, 2019 - 2021 <i>Number of Marriage by Subdistrict in Luwu Regency, 2019 - 2021</i> .....	122
4.3.5	Jumlah jemaah Haji Menurut Kecamatan dan Jenis Kelamin di Kabupaten Luwu, 2021 <i>Number of Moslem Pilgrim by Subdistrict and Sex in Luwu Regency, 2021</i> .....	123
4.3.6	Jumlah Penduduk Lanjut Usia/Jompo/Terlantar Menurut Kecamatan, 2019 - 2021 <i>Number of Old Age/Decrepit/Careless People by Sub District 2019 - 2021</i> .....	124
<b>4.4</b>	<b>KEMISKINAN</b>	
	<b>POVERTY</b>	
4.4.1	Garis Kemiskinan, Jumlah, dan Persentase Penduduk Miskin di Kabupaten Luwu, 2014–2021 <i>Poverty Line, Number, and Percentage of Poor People in Luwu Regency, 2014–2021</i> .....	125
4.4.2	Indeks Kedalaman Kemiskinan dan Indeks Keparahan Kemiskinan di Kabupaten Luwu, 2014–2021 <i>Poverty Gap Index and Poverty Severity Index in Luwu Regency, 2014–2021</i> .....	126

<b>5.</b>	<b>PERTANIAN, KEHUTANAN, PETERNAKAN, DAN PERIKANAN</b> <b>AGRICULTURE, FORESTRY, LIVESTOCK, AND FISHERY</b>	
<b>5.1</b>	<b>HORTIKULTURA</b> <b>HORTICULTURE</b>	
5.1.1	Luas Panen Tanaman Sayuran Menurut Kecamatan dan Jenis Tanaman di Kabupaten Luwu (ha), 2020 dan 2021 <sup>x</sup> <i>Harvested Area of Vegetables by Subdistrict and Kind of Plant in Luwu Regency (ha), 2020 and 2021<sup>x</sup></i> .....	134
5.1.2	Produksi Tanaman Sayuran Menurut Kecamatan dan Jenis Tanaman di Kabupaten Luwu (kuintal), 2020 dan 2021 <sup>x</sup> <i>Production of Vegetables by Subdistrict and Kind of Plant in Luwu Regency (quintal), 2020 and 2021<sup>x</sup></i> .....	138
5.1.3	Luas Panen Tanaman Sayuran dan Buah-buahan Semusim Menurut Jenis Tanaman di Kabupaten Luwu (ha), 2018–2021 <i>Harvested Area of Seasonal Vegetables and Fruits by Kind of Plant in Luwu Regency (ha), 2018–2021</i> .....	142
5.1.4	Produksi Tanaman Sayuran dan Buah-buahan Semusim Menurut Jenis Tanaman di Kabupaten Luwu (kuintal), 2018–2021 <i>Production of Seasonal Vegetables and Fruits by Kind of Plant in Luwu Regency (quintal), 2018–2021</i> .....	143
5.1.5	Luas Panen Tanaman Biofarmaka Menurut Kecamatan dan Jenis Tanaman di Kabupaten Luwu (m <sup>2</sup> ), 2020 dan 2021 <sup>x</sup> <i>Harvested Area of Medicinal Plants by Subdistrict and Kind of Plant in Luwu Regency (m<sup>2</sup>), 2020 and 2021<sup>x</sup></i> .....	144
5.1.6	Produksi Tanaman Biofarmaka Menurut Kecamatan dan Jenis Tanaman di Kabupaten Luwu (kg), 2020 dan 2021 <sup>x</sup> <i>Production of Medicinal Plants by Subdistrict and Kind of Plant in Luwu Regency (kg), 2020 and 2021<sup>x</sup></i> .....	146
5.1.7	Luas Panen Tanaman Biofarmaka Menurut Jenis Tanaman di Kabupaten Luwu (m <sup>2</sup> ), 2018–2021 <i>Harvested Area of Medicinal Plants by Kind of Plant in Luwu Regency (m<sup>2</sup>), 2018–2021</i> .....	148
5.1.8	Produksi Tanaman Biofarmaka Menurut Jenis Tanaman di Kabupaten Luwu (kg), 2018–2021	



	<i>Production of Medicinal Plants by Kind of Plant in Luwu Regency (kg), 2018–2021</i> .....	149
5.1.9	Luas Panen Tanaman Hias Menurut Kecamatan dan Jenis Tanaman di Kabupaten Luwu (m <sup>2</sup> ), 2020 dan 2021 <sup>x</sup> <i>Harvested Area of Ornamental Plants by Subdistrict and Kind of Plant in Luwu Regency (m<sup>2</sup>), 2020 and 2021<sup>x</sup></i> .....	150
5.1.10	Produksi Tanaman Hias Menurut Kecamatan dan Jenis Tanaman di Kabupaten Luwu (tangkai), 2020 dan 2021 <sup>x</sup> <i>Production of Ornamental Plants by Subdistrict and Kind of Plant in Luwu Regency (stalks), 2020 and 2021<sup>x</sup></i> .....	152
5.1.11	Luas Panen Tanaman Hias Menurut Jenis Tanaman di Kabupaten Luwu (m <sup>2</sup> ), 2018–2021 <i>Harvested Area of Ornamental Plants by Kind of Plant in Luwu Regency (m<sup>2</sup>), 2018–2021</i> .....	154
5.1.12	Produksi Tanaman Hias Menurut Jenis Tanaman di Kabupaten Luwu (tangkai), 2018–2021 <i>Production of Ornamental Plants by Kind of Plant n Luwu Regency (stalks), 2018–2021</i> .....	155
5.1.13	Produksi Buah-buahan Menurut Kecamatan dan Jenis Tanaman di Kabupaten Luwu (kuintal), 2020 dan 2021 <sup>x</sup> <i>Production of Fruits by Subdistrict and Kind of Plant in Luwu Regency (kuintal), 2020 and 2021<sup>x</sup></i> .....	156
5.1.14	Produksi Buah-Buahan dan Sayuran Tahunan Menurut Jenis Tanaman di Kabupaten Luwu (kuintal), 2018–2021 <i>Production of Annual Fruits and Vegetables by Kind of Plant in Luwu Regency (quintal), 2018–2021</i> .....	159
<b>5.2</b>	<b>PERKEBUNAN</b>	
	<b>ESTATE CROPS</b>	
5.2.1	Luas Areal Tanaman Perkebunan Menurut Kecamatan dan Jenis Tanaman di Kabupaten Luwu (ha), 2020 dan 2021 <sup>x</sup> <i>Planted Area of Estate Crops by Subdistrict and Type of Crops in Luwu Regency (ha), 2020 and 2021<sup>x</sup></i> .....	160
5.2.2	Produksi Perkebunan Menurut Kecamatan dan Jenis Tanaman di Kabupaten Luwu (ton), 2020 dan 2021 <sup>x</sup>	

	<i>Production of Estate by Subdistrict and Type of Crops in Luwu Regency (ton), 2020 and 2021*</i> .....	164
<b>5.3</b>	<b>PETERNAKAN</b>	
	<b>ANIMAL HUSBANDRY</b>	
5.3.1	Populasi Ternak Besar Menurut Kecamatan dan Jenis Ternak, 2021 <i>Big Livestock Population by Subdistrict and Kind, 2021</i> .....	168
5.3.2	Populasi Ternak Kecil Menurut Kecamatan dan Jenis Ternak, 2021 <i>Small Livestock Population by Subdistrict and Kind, 2021</i> .....	169
5.3.3	Populasi Ternak Unggas Menurut Kecamatan dan Jenis Ternak (ekor), 2021 <i>Poultry Population by Subdistrict and Kind, 2021</i> .....	170
5.3.4	Produksi Daging Ternak Menurut Kecamatan dan Jenis Ternak (kg), 2021 <i>Livestock Meat Production by Subdistrict and Kind (kgs), 2021</i> .....	172
5.3.5	Produksi Daging Unggas Menurut Kecamatan dan Jenis Ternak (kg), 2021 <i>Poultry Meat Production by Subdistrict and Kind (kgs), 2021</i> .....	173
5.3.6	Produksi Susu dan Telur Unggas (butir) Menurut Kecamatan dan Jenis Ternak, 2021 <i>Milk and Poultry Egg Production (piece) by Subdistrict and Kind, 2021</i> .....	174
<b>6.1</b>	<b>ENERGI</b>	
	<b>ENERGY</b>	
6.1.1	Daya Terpasang, Produksi, dan Distribusi Listrik PT. PLN (Persero) pada Cabang/Ranting PLN Menurut Kecamatan di Kabupaten Luwu, 2021 <i>Installed Electricity Power, Production, and Distribution of PT. PLN (Persero) at PLN Branch by Subdistrict in Luwu Regency, 2021</i> .....	182
6.1.2	Jumlah Pelanggan Listrik Menurut Kecamatan di Kabupaten Luwu, 2017–2021 <i>Number of Electricity Customers by Subdistrict in Luwu Regency, 2017–2021</i> .....	183
6.1.3	Jumlah Pelanggan dan Air yang Disalurkan Menurut Kecamatan di Kabupaten Luwu, 2021	

	<i>Number of Customers and Distributed Water by Subdistrict in Luwu Regency, 2021 .....</i>	184
<b>6.2</b>	<b>INDUSTRI</b> <b>INDUSTRY</b>	
6.2.1	Banyaknya Perusahaan Industri, Tenaga Kerja, Nilai Produksi, dan Investasi Menurut Kelompok Industri di Kabupaten Luwu, 2021 <i>Number of Industrial Establishment, Employee, Production Value, and Investation by Industrial Group in Luwu Regency, 2021 .....</i>	185
6.2.2	Banyaknya Perusahaan Industri, Tenaga Kerja, Nilai Produksi, dan Investasi Indsutri Besar/Sedang di Kabupaten Luwu, 2021 <i>Number of Industrial Establishment, Employee, Production Value, and Investation of Big/Moderate Industry in Luwu Regency, 2021.....</i>	186
<b>7.</b>	<b>PARIWISATA</b> <b>TOURISM</b>	
7.1	Jumlah Rumah Makan/Restoran Menurut Kecamatan di Kabupaten Luwu, 2018–2021 <i>Number of Restaurants by Subdistrict in Luwu Regency, 2018–2021 ...</i>	194
7.2	Jumlah Fasilitas Akomodasi Hotel Menurut Kecamatan di Kabupaten Luwu, 2021 <i>Number of Accomodation Facility Hotel by Subdistrict in Luwu Regency, 2021 .....</i>	195
7.3	Rata-rata Lama Menginap Tamu Domestik dan Tamu Asing Menurut Kecamatan di Kabupaten Luwu, 2021 <i>Average of Lodging Indonesian and Foreign (Day) by Subdistrict in Luwu Regency, 2021 .....</i>	196
<b>8.</b>	<b>TRANSPORTASI DAN KOMUNIKASI</b> <b>TRANSPORTATION AND COMMUNICATION</b>	
<b>8.1</b>	<b>TRANSPORTASI</b> <b>TRANSPORTATION</b>	
8.1.1	Panjang Jalan <sup>1</sup> Menurut Tingkat Kewenangan Pemerintahan di Kabupaten Luwu (km), 2019–2021	

	Halaman Page
<i>Length of Roads<sup>1</sup> by Level of Government Authority in Luwu Regency (km), 2019–2021</i> .....	204
8.1.2 Panjang Jalan Menurut Jenis Permukaan Jalan di Kabupaten Luwu (km), 2019–2021 <i>Length of Roads by Type of Road Surface in Luwu Regency (km), 2019–2021</i> .....	205
8.1.3 Panjang Jalan Menurut Kondisi Jalan di Kabupaten Luwu (km), 2019–2021 <i>Length of Roads by Condition of Roads in Luwu Regency (km), 2019–2021</i> .....	206
8.1.4 Jumlah Kendaraan Bermotor yang Terdaftar di Kantor Samsat Luwu, 2021 <i>Number of Motorized Vehicles Registered at Samsat Office of Luwu, 2021</i> .....	207
8.1.5 Jumlah Penumpang Angkutan Umum Berdasarkan Jenis Angkutan di Kabupaten Luwu, 2019 - 2021 <i>Number of Passenger by Type of Transportation in Luwu Regency, 2019 - 2021</i> .....	208
8.1.6 Jumlah Angkutan Darat Berdasarkan Jenis Angkutan di Kabupaten Luwu, 2019 - 2021 <i>Number of Land Transportation by Type of Transportation in Luwu Regency, 2019 - 2021</i> .....	209
<b>8.2 KOMUNIKASI</b> <b>COMMUNICATION</b>	
8.2.1 Jumlah Kantor Pos Pembantu Menurut Kecamatan di Kabupaten Luwu, 2018–2021 <i>Number of Post Offices Subsidiaries by Subdistrict in Luwu Regency, 2018–2021</i> .....	210
<b>9. PERBANKAN, KOPERASI, DAN HARGA-HARGA BANKING, COOPERATIVE, AND PRICES</b>	
9.1.1 Jumlah Koperasi Aktif Menurut Kecamatan di Kabupaten Luwu, 2018–2021 <i>Number of Active Cooperative by Subdistrict in Luwu Regency, 2018–2021</i> .....	218

9.1.2	Jumlah Koperasi Menurut Jenis Koperasi dan Kecamatan di Kabupaten Luwu, 2021 <i>Number of Cooperative by Kind of Cooperative and Subdistrict in Luwu Regency, 2021 .....</i>	219
9.2.1	Indeks Harga Konsumen per Bulan Menurut Kelompok Pengeluaran (2018=100) di Kabupaten Luwu, 2021 <i>Consumer Price Index per Month by Expenditure Group (2018=100) in Luwu Regency, 2021 .....</i>	220
9.2.2	Laju Inflasi Bulanan Menurut Kelompok Pengeluaran (2018=100) di Kabupaten Luwu, 2021 <i>Monthly Inflation Rate by Expenditure Group (2018=100) in Luwu Regency, 2021 .....</i>	224
9.3.1	Banyaknya Penabung dan Dana Terhimpun pada PT. Bank Sulselbar Cabang Belopa Menurut Jenis Tabungan di Kabupaten Luwu, 2020 - 2021 <i>Number of Account and Number of Fund in Regional Development Bank of Sulselbar Branch Belopa by Kind of Saving, 2020 - 2021.....</i>	228
9.3.2	Banyaknya Kredit yang Disalurkan PT. Bank Sulselbar Cabang Belopa Menurut Sektor di Kabupaten Luwu (Juta Rupiah), 2021 <i>Number of Credit to Distributed by Regional Development Bank of South Sulawesi Branch Belopa by Sector, 2021 .....</i>	229
9.3.3	Banyaknya Kredit yang Disalurkan oleh PT. Bank Sulselbar Cabang Belopa Menurut Jenis Kredit di Kabupaten Luwu (Juta Rupiah), 2021 <i>Number of Credit to Distributed by Regional Development Bank of South Sulawesi Branch Belopa by Credit Type, 2020.....</i>	230
<b>10.</b>	<b>PENGELUARAN PENDUDUK POPULATION EXPENDITURE</b>	
10.1	Rata-rata Pengeluaran per Kapita Sebulan Menurut Kelompok Komoditas (rupiah) di Kabupaten Luwu, 2020 dan 2021 <i>Monthly Average Expenditure per Capita by Commodity Group (rupiahs) in Luwu Regency, 2020 and 2021 .....</i>	236
10.2	Persentase Pengeluaran per Kapita Sebulan Menurut Kelompok Komoditas di Kabupaten Luwu, 2020 dan 2021	

	Halaman Page
	<i>Percentage of Monthly Expenditure per Capita by Commodity Group in Luwu Regency, 2020 and 2021</i> .....
	237
10.3	Persentase Penduduk Menurut Golongan Pengeluaran Per Kapita Sebulan di Kabupaten Luwu, 2021 <i>Percentage of Population by Class of Monthly Expenditure per Capita in Luwu Regency, 2021</i> .....
	238
<b>11.</b>	<b>PERDAGANGAN</b>
	<b>TRADE</b>
11.1	Jumlah Sarana Perdagangan Menurut Jenisnya di Kabupaten Luwu, 2018–2021 <i>Number of Trading Facilities by Type of Facility in Luwu Regency, 2018–2021</i> .....
	245
11.2	Penerbitan SIUP Perusahaan Perdagangan Menurut Jenis Perusahaan di Kabupaten Luwu, 2020 <i>Trade Company License Publishing by Company Type in Luwu Regency, 2020</i> .....
	246
11.3	Jumlah Tenaga Kerja Sektor Perdagangan Menurut Jenis Kelamin di Kabupaten Luwu, 2020 <i>Number of Trade Sector Employment by Sex in Luwu Regency, 2020...</i>
	247
<b>12.</b>	<b>SISTEM NERACA REGIONAL</b>
	<b>SYSTEM OF REGIONAL ACCOUNTS</b>
12.1.	Produk Domestik Regional Bruto Atas Dasar Harga Berlaku Menurut Lapangan Usaha di Kabupaten Luwu (miliar rupiah), 2017–2021 <i>Gross Regional Domestic Product at Current Market Prices by Industry in Luwu Regency (billion rupiahs), 2017–2021</i> .....
	258
12.2	Produk Domestik Regional Bruto Atas Dasar Harga Konstan 2010 Menurut Lapangan Usaha di Kabupaten Luwu (miliar rupiah), 2017–2021 <i>Gross Regional Domestic Product at 2010 Constant Market Prices by Industry in Luwu Regency (billion rupiahs), 2017–2021</i> .....
	260

12.3	Distribusi Persentase Produk Domestik Regional Bruto Atas Dasar Harga Berlaku Menurut Lapangan Usaha di Kabupaten Luwu, 2017–2021 <i>Percentage Distribution of Gross Regional Domestic Product at Current Market Prices by Industry in Luwu Regency, 2017–2021 .....</i>	262
12.4	Laju Pertumbuhan Produk Domestik Regional Bruto Atas Dasar Harga Konstan 2010 Menurut Lapangan Usaha di Kabupaten Luwu (persen), 2017–2021 <i>Growth Rate of Gross Regional Domestic Product at 2010 Constant Market Prices by Industry in Luwu Regency (percent), 2017–2021 .....</i>	264
12.5	Produk Domestik Regional Bruto Atas Dasar Harga Berlaku Menurut Jenis Pengeluaran di Kabupaten Luwu (miliar rupiah), 2017–2021 <i>Gross Regional Domestic Product at Current Market Prices by Type of Expenditure in Luwu Regency (billion rupiahs), 2017–2021 .....</i>	266
12.6	Produk Domestik Regional Bruto Atas Dasar Harga Konstan 2010 Menurut Jenis Pengeluaran di Kabupaten Luwu (miliar rupiah), 2017–2021 <i>Gross Regional Domestic Product at 2010 Constant Market Prices by Type of Expenditure in Luwu Regency (billion rupiahs), 2017–2021 .....</i>	267
<b>13.</b>	<b>PERBANDINGAN ANTAR KABUPATEN REGENCY/MUNICIPAL COMPARISON</b>	
13.1	Jumlah Penduduk Menurut Kabupaten di Provinsi Luwu (ribu), 2017–2021 <i>Population by Regency in Luwu Province (thousand), 2017–2021 .....</i>	276
13.2	Laju Pertumbuhan Produk Domestik Regional Bruto Atas Dasar Harga Konstan 2010 Menurut Kabupaten di Provinsi Luwu (persen), 2017–2021 <i>Rate of Growth of Gross Regional Domestic Products at Constant 2010 Prices by Regency in Luwu Province (percent), 2017–2021 .....</i>	277
13.3	Jumlah Penduduk Miskin Menurut Kabupaten di Provinsi Luwu (ribu), 2017–2021 <i>Number of Poor Population by Regency in Luwu Province (thousand), 2017–2021 .....</i>	278

13.4	Indeks Pembangunan Manusia Menurut Kabupaten di Provinsi Luwu, 2017–2021 <i>Human Development Index by Regency in Luwu Province, 2017–2021</i> .....	279
------	---------------------------------------------------------------------------------------------------------------------------------------------------------	-----

<https://luwukab.bps.go.id>



## DAFTAR GAMBAR/LIST OF FIGURES

	Halaman Page
1.1 Luas Daerah menurut Kecamatan di Kabupaten Luwu (%), 2021 <i>Area of Subdistrict of Luwu Regency (%), 2021</i> .....	6
2.1 Jumlah Anggota Dewan Perwakilan Rakyat Daerah Menurut Partai Politik dan Jenis Kelamin di Kabupaten Luwu, 2021 <i>Number of Regional House of Representatives's Members by Political Parties and Sex in Luwu Regency, 2021</i> .....	18
3.1 Kepadatan Penduduk Menurut Kecamatan di Kabupaten Luwu, 2021 <i>Population Density by Subdistric in Luwu Regency, 2021</i> .....	50
3.2 Proporsi Bekerja Penduduk Berumur 15 Tahun ke Atas Menurut Pendidikan Tertinggi yang Ditamatkan di Kabupaten Luwu, 2021 <i>Work Proportion Population 15 Years of Age and Over by Educational Attainment in Luwu Regency, 2021</i> .....	51
4.1 Persentase Penduduk Miskin di Kabupaten Luwu (%), 2012-2021 <i>Percentage of Poor People in Luwu Regency (%), 2012-2021</i> .....	72
4.2 Persentase Penduduk Berumur 15 Tahun ke Atas yang Melek Huruf Menurut Kelompok Umur di Kabupaten Luwu, 2021 <i>Percentage of Literate People Aged 15 Years and Over by Age Group in Luwu Regency, 2021</i> .....	73
5.1 Produksi Buah-Buahan Menurut Jenis Tanaman di Kabupaten Luwu (kuintal), 2020 dan 2021 <i>Production of Fruits by Kind of Plant in Luwu Regency (quintal), 2020 and 2021</i> .....	132
5.2 Produksi Telur Ayam Buras (butir) Menurut Kecamatan di Kabupaten Luwu, 2021 <i>Race Chicken Egg Production (piece) by Subdistrict in Luwu Regency, 2021</i> .....	133
6.1 Jumlah Pelanggan dan Air yang Disalurkan Menurut Kecamatan di Kabupaten Luwu, 2021 <i>Number of Customers and Distributed Water by Subdistrict in Luwu Regency, 2021</i> .....	181

	Halaman Page
7.1 Jumlah Rumah Makan/Restoran di Kabupaten Luwu, 2018–2021 Number of Restaurants in Luwu Regency, 2018–2021.....	193
8.1 Panjang Jalan Menurut Kondisi Jalan di Kabupaten Luwu (km), 2020–2021 Length of Roads by Condition of Roads in Luwu Regency (km), 2020–2021.....	202
8.2 Jumlah Angkutan Darat Berdasarkan Jenis Angkutan di Kabupaten Luwu, 2019 - 2021 Number of Land Transportation by Type of Transportation in Luwu Regency, 2019 - 2021.....	203
9.1 Jumlah Koperasi Aktif di Kabupaten Luwu, 2018–2021 Number of Active Cooperative in Luwu Regency, 2018–2021 .....	216
9.2 Jumlah Koperasi Aktif Menurut Kecamatan di Kabupaten Luwu, 2021 Number of Active Cooperative by Subdistrict in Luwu Regency, 2021.....	217
10.1 Persentase Penduduk Menurut Golongan Pengeluaran Per Kapita Sebulan di Kabupaten Luwu, 2020 dan 2021 Percentage of Population by Per Capita Spending Group a Month in Luwu Regency, 2020 and 2021.....	235
11.1 Jumlah Tenaga Kerja Sektor Perdagangan Menurut Jenis Kelamin di Kabupaten Luwu, 2020 Number of Trade Sector Employment by Sex in Luwu Regency, 2020.....	244
12.1 Distribusi Persentase Produk Domestik Regional Bruto Atas Dasar Harga Berlaku Menurut Lapangan Usaha di Kabupaten Luwu, 2021 Percentage Distribution of Gross Regional Domestic Product at Current Market Prices by Industry in Luwu Regency, 2021 .....	256
12.2 Laju Pertumbuhan Produk Domestik Regional Bruto Atas Dasar Harga Konstan 2010 di Kabupaten Luwu (persen), 2017–2021 Growth Rate of Gross Regional Domestic Product at 2010 Constant Market Prices in Luwu Regency (percent), 2017–2021.....	257

13.1	Jumlah Penduduk Miskin Menurut Kabupaten di Provinsi Sulawesi Selatan (ribu), 2017–2021 Population by Regency in Sulawesi Selatan Province (thousand),2017–2021 .....	274
13.2	Jumlah Penduduk Menurut Kabupaten di Provinsi Sulawesi Selatan (ribu), 2020 Population by Regency in Sulawesi Selatan Province (thousand), 2021.....	275

<https://luwukab.bps.go.id>



## PENJELASAN UMUM/EXPLANATORY NOTES

Tanda-tanda, satuan-satuan, dan lain-lainnya yang digunakan dalam publikasi ini adalah sebagai berikut:

*Symbols, measurement units, and acronyms which are used in this publication, are as follows:*

### 1. TANDA-TANDA/SYMBOLS

Data tidak tersedia/ <i>Data not available</i> .....	: ...
Tidak ada atau nol / <i>Null or zero</i> .....	: -
Data dapat diabaikan/ <i>Data negligible</i> .....	: 0
Tanda decimal/ <i>Decimal point</i> .....	: ,
Data tidak dapat ditampilkan/ <i>Not applicable</i> .....	: NA
Angka estimasi/ <i>Estimated figures</i> .....	: e
Angka diperbaiki/ <i>Revised figures</i> .....	: r
Angka sementara/ <i>Preliminary figures</i> .....	: x
Angka sangat sementara/ <i>Very preliminary figures</i> .....	: xx
Angka sangat sangat sementara/ <i>Very very preliminary figures</i> .....	: xxx

### 2. SATUAN/UNITS

barel/ <i>barrel</i> .....	: 158,99 liter/ <i>litres</i> = 1/6,2898 m <sup>3</sup>
hektar (ha)/ <i>hectare (ha)</i> .....	: 10 000 m <sup>2</sup>
kilometer (km)/ <i>kilometres (km)</i> .....	: 1 000 meter/ <i>meters (m)</i>
knot/ <i>knot</i> .....	: 1,8523 km/jam ( <i>km/hour</i> )
kuintal/ <i>quintal</i> .....	: 100 kg
KWh .....	: 1 000 Watt hour
MWh .....	: 1 000 KWh
liter (untuk beras)/ <i>litre (for rice)</i> .....	: 0,80 kg
MMSCF .....	: 1/35,3 m <sup>3</sup>
metrik ton (m.ton)/ <i>metric ton (m. ton)</i> .....	: 0,98421 long ton = 1 000 kg
ons/ <i>ounce</i> .....	: 28,31 gram/ <i>grams</i>
ton .....	: 1 000 kg

Satuan lain: buah, dus, butir, helai/lembar, kaleng, batang, pulsa, ton kilometer (ton-km), jam, menit, persen (%).

*Other units: unit, pack, pieces, sheet, tin, pulse, ton-kilometres(ton-km), hour, minute, percent (%).*

Perbedaan angka di belakang koma disebabkan oleh pembulatan angka.

*The difference in decimal numbers is caused by rounding.*



## DAFTAR SINGKATAN/ LIST OF ABBREVIATIONS

SI	: Stasiun Iklim
SIMPK	: Stasiun Meteorologi Pertanian Khusus
t.t	: Tempat tidur
BCG	: Bacillus Calmette Guerin
DPT	: Difteri, Pertusis, Tetanus
TT	: Tetanus Toxoid
IOT	: Industri Obat Tradisional/ <i>Traditional Medicine Industry</i>
IKOT	: Industri Kecil Obat Tradisional/ <i>Traditional Medicine Small</i>
Alkes	: Alat kesehatan/ <i>Health Kits</i>
PKRT	: Perbekalan Kesehatan Rumah tangga/ <i>Household Health Logistics</i>
Kompl	: Komplemen/ <i>Complement</i>
IRTP	: Industri Pangan Produksi Rumah Tangga/ <i>Foods Home Industry</i>
PBF	: Pedagang Besar Farmasi/ <i>Pharmacy Whole-seller</i>
GFK	: Gudang Farmasi Kab/Kota/Regency/ <i>Municipality Pharmacy Warehouse</i>
RB	: Rumah Bersalin/ <i>Delivery House</i>
Pustu	: Puskesmas pembantu/ <i>Auxiliary Public Health Center</i>
BP	: Balai Pengobatan/ <i>Polyclinic</i>
TPS	: Tempat Pembuangan Sementara / <i>landfill</i>
Jamkesmas	: Jaminan kesehatan masyarakat miskin/ <i>Poor public health insurance</i>
PJKMU	: Program Jaminan Kesehatan Masyarakat Umum
SIUP	: Surat Ijin Usaha Perdagangan/ <i>Trading Permission Letter</i>
TDP	: Tanda Daftar Perusahaan/ <i>Company Registration Identity</i>
API	: Angka Pengenal Importir/ <i>Importer's Identity Number</i>





## Statistik Kunci, 2019–2021 Key Statistics, 2019–2021

Rincian/Description	Satuan/Unit	2019	2020	2021
(1)	(2)	(3)	(4)	(5)
<b>SOSIAL/SOCIAL</b>				
Penduduk <sup>1</sup> /Population <sup>1</sup>	ribu/thousand	362,03	365,61	367,45
Laju Pertumbuhan Penduduk <sup>1</sup> /Population Growth <sup>1</sup>	%	0,78	0,92	0,38
Angka Harapan Hidup <sup>1-e</sup> /Life Expectancy Rate <sup>1</sup>	tahun/years	70,19	70,34	70,44
Angka Melek Huruf Usia 15+/ <i>Literacy Rate Aged 15+</i>	%	92,23	93,91	93,62
Tingkat Partisipasi Angkatan Kerja -TPAK <sup>2,3</sup> <i>Labour Force Participation Rate-LFPR<sup>2,3</sup></i>	%	64,69	61,02	64,22
Tingkat Pengangguran Terbuka-TPT <sup>2,3</sup> <i>Unemployment Rate-UR<sup>2,3</sup></i>	%	4,38	4,94	4,80
Penduduk Miskin <sup>4</sup> /Poor People <sup>4</sup>	ribu/thousand	46,18	46,04	46,26
Persentase Penduduk Miskin <sup>4</sup> <i>Percentage of Poor People<sup>4</sup></i>	%	12,76	12,65	12,59
Indeks Pembangunan Manusia-IPM <sup>5</sup> <i>Human Development Index<sup>5</sup></i>	–	70,39	70,51	70,85
<b>EKONOMI/ECONOMIC</b>				
Produk Domestik Regional Bruto (PDRB) Harga Berlaku <sup>6</sup> <i>Gross Regional Domestic Bruto (GRDP) at Current Price<sup>6</sup></i>	triliun rupiah <i>trillion rupiahs</i>	15,66	16,03	17,84
Laju Pertumbuhan Ekonomi <sup>7</sup> /Economic Growth <sup>7</sup>	%	6,26	1,30	6,03
PDRB Per Kapita Harga Berlaku <sup>6,8</sup> <i>Per Capita of GRDP at Current Price<sup>6,8</sup></i>	juta rupiah <i>million rupiahs</i>	43,25	43,96	48,55

Catatan/Notes: <sup>1</sup> Data 2019 hasil proyeksi penduduk Indonesia 2010-2035 (Pertengahan tahun/Juni) . Data 2020 hasil Hasil Sensus Penduduk (SP) 2020 (September). Data 2021 hasil proyeksi interim 2020-2023 (Pertengahan tahun/Juni)/The 2019 data was the result of Indonesia population projection 2010-2035 (Mid year/June) . The 2020 data was the result of 2020 Population Census (September). The 2021 data was the result of Interim Population Projection 2020-2023 (Mid year/June)

<sup>2</sup> Kondisi Agustus/Condition at August

<sup>3</sup> Menggunakan penimbang hasil proyeksi penduduk Survei Penduduk Antar Sensus (SUPAS) 2015/Weighted by the population projection results of the Intercensal Population Survey (SUPAS) 2015

<sup>4</sup> Kondisi Maret/Condition at March

<sup>5</sup> Sejak tahun 2010, IPM dihitung dengan metode baru. Komponen IPM metode baru adalah angka harapan hidup saat lahir, harapan lama sekolah, rata-rata lama sekolah, dan pengeluaran per kapita/Since 2010, HDI was calculated using new method. New HDI component are life expectancy at birth, expected years of schooling, means years of schooling, and expenditure per capita

<sup>6</sup> Mulai tahun 2010 mengadopsi System of National Account 2008 (SNA 2008)/Since 2010 is in line with System of National Account 2008 (SNA 2008)

<sup>7</sup> Menggunakan tahun dasar 2010 (2010=100)/Using 2010 base year (2010=100)

<sup>8</sup> Menggunakan proyeksi penduduk berdasarkan hasil SP2010/Using population projection based on SP2010



# 1 GEOGRAFI & IKLIM

**WALENRANG  
BARAT**  
8,24%



**WALENRANG UTARA**  
8,66%

**3 KECAMATAN  
TERLUAS**



**BELOPA**

Ibukota Kabupaten  
sekaligus sebagai  
kecamatan terkecil  
hanya 1,1%

- 1 Lamasi
- 2 Lamasi Timur
- 3 WaleNRang Timur
- 4 WaleNRang
- 5 Basseangtempe Utara
- 6 Bua
- 7 Basseangtempe
- 8 Ponrang
- 9 Ponrang Selatan
- 10 Bupon
- 11 Bajo Barat
- 12 Bajo
- 13 Kamanre
- 14 Belopa Utara
- 15 Suli
- 16 Suli Barat
- 17 Larompong
- 18 Larompong Selatan



**PENJELASAN TEKNIS**

1. Secara astronomis Kabupaten Luwu terletak antara  $2^{\circ}34'45''$  -  $3^{\circ}30'30''$  Lintang Selatan dan  $120^{\circ}21'15''$  -  $121^{\circ}43'11''$  Bujur Timur, posisi Kabupaten Luwu berada pada bagian timur laut Provinsi Sulawesi Selatan dengan jarak sekitar 300 km dari Kota Makassar.
2. Berdasarkan posisi geografisnya, Kabupaten Luwu dibatasi oleh Kabupaten Luwu Utara dan Kota Palopo di sebelah utara, Teluk Bone di sebelah timur, Kota Palopo dan Kabupaten Wajo di sebelah selatan, dan Kabupaten Tana Toraja dan Kabupaten Enrekang di sebelah barat.
3. Daerah Kabupaten Luwu terbagi dua wilayah sebagai akibat dari pemekaran Kota Palopo, yaitu wilayah Kabupaten Luwu bagian selatan dan bagian utara dari Kota Palopo.
4. Kabupaten Luwu terdiri dari 22 Kecamatan dan 227 Desa/ Kelurahan. Sebanyak 9

**TECHNICAL NOTES**

1. *Astronomically, Luwu Regency is located between  $2^{\circ}34'45''$  -  $3^{\circ}30'30''$  south latitude and  $120^{\circ}21'15''$  -  $121^{\circ}43'11''$ ; Luwu Regency's location is at north east side of South Sulawesi Province with about 300 Km distance from Makassar City.*
2. *In terms of geographic position, it is bounded by North Luwu Regency and Palopo City at north side, Bone Gulf at east side, Palopo City and Wajo Regency at south side, and Tana Toraja Regency and Enrekang Regency at west side.*
3. *Luwu regency area is divided into two areas as the result of Palopo City expanding. They are the south side Luwu Regency and the north side Luwu Regency from Palopo City*
4. *Luwu Regency has 22 subdistricts and 227 villages. 9 of the subdistricts are bounded side to side with*

kecamatan berbatasan langsung dengan Teluk Bone di sebelah timurnya. Adapun 9 kecamatan tersebut adalah Larompong, Larompong Selatan, Suli, Belopa, Kamanre, Belopa Utara, Ponrang, Ponrang Selatan, dan Bua. Dari 9 kecamatan yang berbatasan dengan Teluk Bone tersebut terdapat sebanyak 37 desa/kelurahan yang diklasifikasikan sebagai daerah pantai, selebihnya sebanyak 190 desa/kelurahan adalah desa/kelurahan bukan pantai.

*Bone Gulf. They are Larompong, Larompong Selatan, Suli, Belopa, Kamanre, Belopa Utara, Ponrang, Ponrang Selatan, and Bua. And among those 9 subdistricts, 37 villages are classified as coast area and 190 villages as non coast area.*

**ULASAN**

Luas wilayah administrasi Kabupaten Luwu kurang lebih 3.000,25 km<sup>2</sup> dan terdiri dari 22 kecamatan yang dibagi menjadi 227 desa/kelurahan.

Kecamatan Latimojong adalah kecamatan terluas di Kabupaten Luwu, luas Kecamatan Latimojong tercatat sekitar 467,75 km<sup>2</sup> atau sekitar 15,59 persen dari luas Kabupaten Luwu, menyusul kemudian Kecamatan Walenrang Utara dan Walenrang Barat dengan luas masing-masing sekitar 259,77 km<sup>2</sup> dan 247,13 km<sup>2</sup> atau 8,66 persen dan 8,24 persen. Sedangkan kecamatan yang memiliki luas wilayah terkecil adalah Kecamatan Belopa Utara dengan luas kurang lebih 34,73 km<sup>2</sup> atau hanya sekitar 1,16 persen.

Ibukota Kabupaten Luwu adalah Kecamatan Belopa. Kecamatan yang memiliki jarak terjauh ke Ibukota Kabupaten Luwu adalah kecamatan Bassesangtempe dengan jarak 110 km, kecamatan Lamasi Timur dengan jarak 96 km, dan kecamatan Walenrang Barat dengan jarak 93 km.

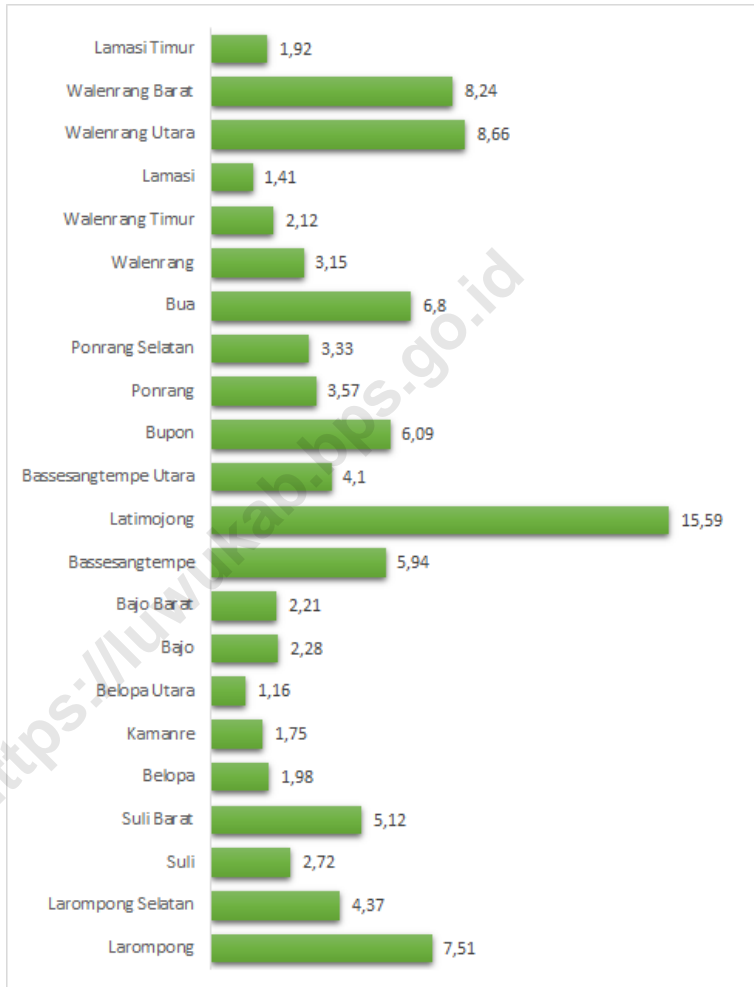
**DESCRIPTION**

*The total administration area of Luwu Regency is about 3,000.25 km<sup>2</sup>. It consists of 22 subdistricts and 227 villages.*

*Latimojong subdistrict has the widest area in Luwu Regency which is about 467.75 km<sup>2</sup> or 15.59 percent of Luwu Regency area. The second and third widest are Walenrang Utara subdistrict (259.77 km<sup>2</sup> or 8.66 percent of Luwu Regency area) and Walenrang Barat subdistrict (247.13 km<sup>2</sup> or 8.24 percent of Luwu Regency area). Whereas, the smallest area in Luwu Regency is North Belopa subdistrict which only about 34.73 km<sup>2</sup> wide or 1.16 percent of Luwu Regency area.*

*The capital of Luwu Regency is Belopa subdistrict. Subdistricts that have the farthest distance to the Capital of Luwu Regency are Bassesangtempe subdistrict with a distance of 110 km, Lamasi Timur subdistrict with a distance of 96 km, and West Walenrang subdistrict with a distance of 93 km.*

**Gambar 1.1** Luas Daerah menurut Kecamatan di Kabupaten Luwu(%), 2021  
**Figures 1.1** Area of Subdistrict in Luwu Regency (%), 2021



Sumber/Source : Berdasarkan Peraturan Menteri Dalam Negeri No.137 Tahun 2017 tanggal 29 Desember 2017  
 Based on Minister of Home Affairs Regulation No. 137/2017, December 29, 2017



## 1.1 KEADAAN GEOGRAFI GEOGRAPHY CONDITION

**Tabel** 1.1.1 **Luas Daerah dan Jumlah Pulau Menurut Kecamatan di Kabupaten Luwu, 2021**  
**Table** 1.1.1 **Total Area and Number of Islands by Subdistrict in Luwu Regency, 2021**

Kecamatan Subdistrict	Ibukota Kecamatan Capital of Subdistrict	Luas Total Area (km <sup>2</sup> /sq.km)
(1)	(2)	(3)
Larompong	Larompong	225,25
Larompong Selatan	Bonepute	131,00
Suli	Suli	81,75
Suli Barat	Lindajang	153,50
Belopa	Tanamanai	59,26
Kamanre	Cilallang	52,44
Belopa Utara	Pammanu	34,73
Bajo	Bajo	68,52
Bajo Barat	Bonelemo	66,30
Bassesangtempe	Lissaga	178,12
Latimojong	Pajang	467,75
Bassesangtempe Utara	Pantilang	122,88
Bupon	Noling	182,67
Ponrang	Padang Sappa	107,09
Ponrang Selatan	Pattedong	99,98
Bua	Bua	204,01
Walenrang	Batusitanduk	94,60
Walenrang Timur	Taba	63,65
Lamasi	Lamasi	42,20
Walenrang Utara	Bosso	259,77
Walenrang Barat	Ilan Batu	247,13
Lamasi Timur	To'lemo	57,65
<b>Kabupaten Luwu</b>	<b>Belopa</b>	<b>3 000,25</b>

Lanjutan Tabel/Continued Table 1.1.1

Kecamatan Subdistrict	Persentase terhadap Luas Kabupaten Percentage to Regency Area	Jumlah Pulau Number of Islands
(1)	(4)	(5)
Larompong	7,51	1
Larompong Selatan	4,37	1
Suli	2,72	1
Suli Barat	5,12	1
Belopa	1,98	1
Kamanre	1,75	1
Belopa Utara	1,16	1
Bajo	2,28	1
Bajo Barat	2,21	1
Bassesangtempe	5,94	1
Latimojong	15,59	1
Bassesangtempe Utara	4,10	1
Bupon	6,09	1
Ponrang	3,57	1
Ponrang Selatan	3,33	1
Bua	6,80	1
Walenrang	3,15	1
Walenrang Timur	2,12	1
Lamasi	1,41	1
Walenrang Utara	8,66	1
Walenrang Barat	8,24	1
Lamasi Timur	1,92	1
<b>Kabupaten Luwu</b>	<b>100,00</b>	<b>1</b>

Catatan/Note: <sup>1</sup> Berdasarkan Peraturan Menteri Dalam Negeri Nomor 137 Tahun 2017 tanggal 29 Desember 2017/*Based on Minister of Home Affairs Regulation Number 137/2017, December 29, 2017*

<sup>2</sup> Berdasarkan Informasi Kementerian Dalam Negeri Tahun 2018/*Based on information from Ministry of Home Affairs 2018*

Sumber/Source: Kementerian Dalam Negeri/*Ministry of Home Affairs*

**Tabel**  
**Table** 1.1.2

**Tinggi Wilayah dan Jarak ke Ibukota Kabupaten Menurut  
Kecamatan di Kabupaten Luwu, 2021**  
*Altitude and Distance to the Capital of Regency by  
Subdistrict in Luwu Regency, 2021*

Kecamatan Subdistrict	Tinggi Wilayah (mdpl) Altitude (m a.s.l)	Jarak ke Ibukota Kabupaten Distance to the Capital of Regency
(1)	(2)	(3)
Larompong	0-2250	17
Larompong Selatan	0-750	35
Suli	0-750	10
Suli Barat	0-2000	20
Belopa	0-500	0
Kamanre	0-250	7
Belopa Utara	0-250	4
Bajo	0-750	7
Bajo Barat	0-1750	18
Bassesangtempe	250-3250	110
Latimojong	0-3500	25
Bassesangtempe Utara	250-1500	82
Bupon	0-1250	21
Ponrang	0-1250	27
Ponrang Selatan	0-250	20
Bua	0-1500	45
Walenrang	0-500	74
Walenrang Timur	0-500	80
Lamasi	0-250	91
Walenrang Utara	0-2250	84
Walenrang Barat	0-2500	93
Lamasi Timur	0-250	96
<b>Kabupaten Luwu</b>	<b>0-3500</b>	<b>0</b>

Sumber/Source: Badan Pertanahan Nasional Kabupaten Luwu/National Land Agency of Luwu Regency

## 1.2 KEADAAN IKLIM CLIMATE CONDITION

**Tabel** 1.2.1 **Pengamatan Unsur Iklim Menurut Bulan di Stasiun Luwu, 2021**  
**Table** 1.2.1 **Observation of Climate Elements By Months at Luwu Station, 2021**

Bulan Month	Suhu/Temperature (°C)			Kelembaban/Humidity (%)		
	Minimum	Rata-rata Average	Maksimum Maximum	Minimum	Rata-rata Average	Maksimum Maximum
(1)	(2)	(3)	(4)	(5)	(6)	(7)
Januari/January	22,8	27,2	31,2	68,0	87,7	99,0
Februari/February	23,2	27,5	31,9	67,0	86,9	99,0
Maret/March	22,7	27,8	32,6	69,0	85,9	98,0
April/April	23,2	28,5	32,2	55,0	79,0	99,0
Mei/May	23,4	29,4	34,0	51,0	74,7	98,0
Juni/June	22,4	28,8	34,5	47,0	76,8	97,0
Juli/July	20,5	28,3	34,0	40,0	76,7	97,0
Agustus/August	22,7	29,5	34,3	43,0	69,4	98,0
September/September	22,3	29,4	34,6	44,0	71,4	97,0
Oktober/October	23,6	29,0	33,5	54,0	78,5	98,0
November/November	23,6	28,3	32,6	63,0	82,4	98,0
Desember/December	23,0	27,7	32,6	58,0	84,5	99,0

Lanjutan Tabel/*Continued Table 1.2.1*

Bulan Month	Kecepatan Angin (m/det) Wind Velocity (m/sec)			Tekanan Udara/Atmospheric Pressure (mbar)		
	Minimum	Rata-rata Average	Maksimum Maximum	Minimum	Rata-rata Average	Maksimum Maximum
(1)	(8)	(9)	(10)	(11)	(12)	(13)
Januari/January	Calm	3,0	12,0	1004,0	1007,9	1011,3
Februari/February	Calm	3,0	18,0	1005,0	1008,9	1013,7
Maret/March	Calm	2,6	10,0	1003,7	1008,8	1013,5
April/April	Calm	3,3	12,0	1004,7	1009,4	1012,7
Mei/May	Calm	3,4	10,0	1004,5	1008,3	1012,7
Juni/June	Calm	2,5	11,0	1005,5	1009,8	1013,0
Juli/July	Calm	1,3	6,0	1005,4	1009,4	1014,3
Agustus/August	Calm	4,0	14,0	1005,4	1009,6	1013,9
September/September	Calm	1,8	12,0	1005,3	1009,0	1012,8
Oktober/October	Calm	2,3	12,0	1004,0	1008,7	1013,6
November/November	Calm	3,1	19,0	1003,6	1007,9	1012,2
Desember/December	Calm	3,5	12,0	1003,7	1009,2	1014,2

Lanjutan Tabel/Continued Table 1.2.1

Bulan Month	Jumlah Curah Hujan Number of Precipitation (mm)	Jumlah Hari Hujan (hari) Number of Rainy Days (day)	Penyinaran Matahari Duration of Sunshine (%)
(1)	(14)	(15)	(16)
Januari/January	839,9	30	25,0
Februari/February	397,0	20	34,5
Maret/March	626,3	23	44,5
April/April	294,0	11	50,9
Mei/May	78,1	11	58,2
Juni/June	87,0	14	63,8
Juli/July	77,3	9	48,1
Agustus/August	104,2	8	68,4
September/September	82,5	11	57,2
Oktober/October	245,4	17	66,2
November/November	542,0	26	43,3
Desember/December	860,3	28	28,8

Catatan/Note: *Calm* adalah kecepatan angin mendekati nol/*Calm is wind velocity close to zero*

Sumber/Source: Badan Meteorologi, Klimatologi, dan Geofisika Kabupaten Maros - Stasiun Klimatologi Maros/Meteorological, Climatological, and Geophysical Agency of Maros Regency

# 2 PEMERINTAHAN

JUMLAH ASN  
BERDASARKAN  
JENIS KELAMIN

2021  
3.531 Orang



2020  
3.566 Orang

2021  
2.100 Orang



2020  
2.169 Orang







**PENJELASAN TEKNIS**

1. Wilayah Administratif adalah lingkungan kerja perangkat pemerintah pusat yang menyelenggarakan tugas atau wewenang pemerintahan umum di daerah tersebut.
2. Dewan Perwakilan Rakyat Daerah (DPRD) adalah lembaga perwakilan rakyat daerah yang berkedudukan sebagai unsur penyelenggara pemerintah daerah di provinsi/ Kabupaten di Indonesia.
3. Anggota Dewan Perwakilan Rakyat Daerah (DPRD) dipilih melalui pemilihan umum (pemilu) dan dilantik dalam masa jabatan lima tahun.
4. Pegawai Negeri adalah pegawai yang telah memenuhi syarat yang ditentukan, diangkat oleh pejabat yang berwenang dan disertai tugas dalam suatu jabatan negeri, atau disertai tugas negara lainnya, dan digaji berdasarkan peraturan perundang undangan yang berlaku.

**TECHNICAL NOTES**

1. *Administrative area is the work environment of central government which runs the duty of organizing in that area.*
2. *Regional House of Representatives is the institution of regional representative who serves as the organizer of the regional government of province/ Regency in Indonesia*
3. *Regional House of Representatives members are elected through a general election and appointed for a five-years membership.*
4. *Civil servant is an employee who are qualified, appointed by authorized official and delegated responsibilities of the country or other national duty, and paid based on the regulation occurred.*

5. Satuan Kerja Perangkat Daerah adalah pelaksana fungsi eksekutif yang terorganisasi untuk menyelenggarakan pemerintahan sesuai peraturan.
  6. Realisasi Penerimaan dan Pengeluaran Pemerintah Provinsi adalah realisasi APBD Provinsi pada tiap tahun anggaran.
  7. Pendapatan Asli Daerah (PAD) adalah pendapatan yang diperoleh daerah yang dipungut berdasarkan peraturan daerah, guna keperluan daerah yang bersangkutan dalam membiayai kegiatannya.
  8. Dana Perimbangan adalah dana yang bersumber dari pendapatan APBN yang dialokasikan kepada Daerah untuk mendanai kebutuhan daerah dalam rangka pelaksanaan desentralisasi.
  9. Lain-lain Pendapatan yang Sah adalah pendapatan lainnya dari pemerintah pusat dan atau dari instansi pusat, serta dari daerah lainnya.
5. *Unit of Regional Apparatus is the executor of executive function which is organized to runs the government's task based on the regulation occurred.*
  6. *Actual revenue and expenditure of Provincial Government is the realization/provincial budget calculations for every fiscal year.*
  7. *Original Local Government Revenue is revenue that withheld based on local regulations in accordance with the legislation, for the purposes of financing their activities.*
  8. *Balanced Budget is the fund coming from the state budget that allocated to regions to fund their needs in the context of decentralization.*
  9. *Other Legal Revenue is other income that coming from the central government and or from the central agencies, as well as from other local government.*

**ULASAN**

Pemerintah Kabupaten Luwu menaungi 22 kecamatan dan 227 desa/kelurahan. Dari 227 desa/kelurahan yang ada di Kabupaten Luwu, 15 di antaranya terdapat di Kecamatan Bua, sementara di Kecamatan Walenrang Barat hanya terdapat 6 desa/kelurahan, dan selebihnya tersebar di 20 Kecamatan lainnya dengan jumlah rata-rata 8-13 desa/kelurahan per kecamatan.

Anggota DPRD hasil Pemilu tahun 2020, di tahun 2020 tercatat sebanyak 35 orang anggota di Kabupaten Luwu, yang terdiri dari 12 Fraksi dengan Fraksi terbanyak yaitu dari Partai Persatuan Pembangunan sebanyak 6 orang, sedangkan yang paling sedikit yaitu berasal dari Fraksi Partai Bulan Bintang dan Partai Hati Nurani Rakyat dengan masing masing 1 orang.

Jumlah pegawai negeri di lingkungan Pemerintah Daerah Kabupaten Luwu pada tahun 2021 tercatat sebanyak 5.631, dengan rincian 2100 pegawai berjenis kelamin laki laki dan 3.531 pegawai berjenis kelamin perempuan.

**DESCRIPTION**

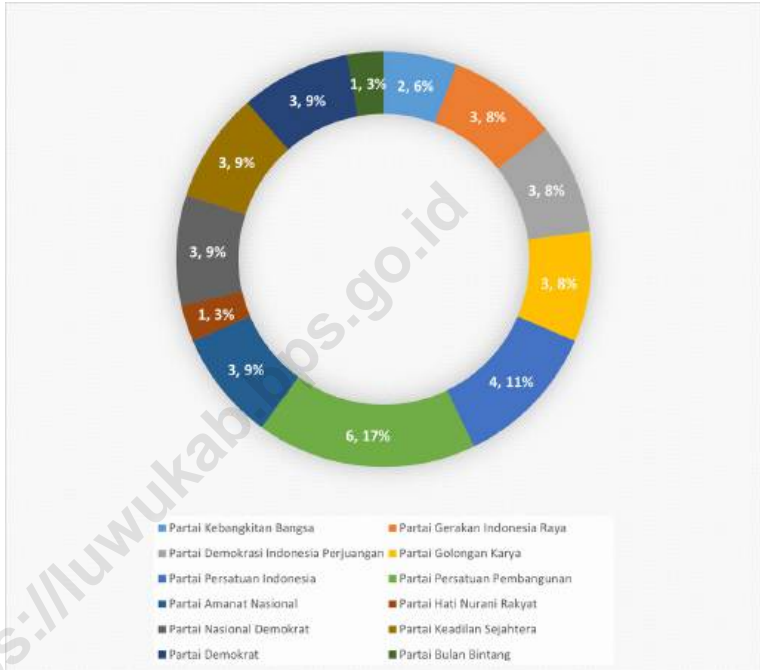
*The Luwu Regency Government houses 22 subdistricts and 227 villages /wards. Of the 227 villages / wards in Luwu Regency, 15 of them are in Bua Sub-district, while in West Walenrang District there are only 6 villages / kelurahan, and the rest are scattered in 20 other Districts with an average of 8-13 villages /kelurahan per districts.*

*DPRD members from the 2020 election results, in 2020 there were 35 members in Luwu Regency, consisting of 12 factions with the most factions, from the Partai Persatuan Pembangunan as much as 6 people, while the least were from the Partai Bulan Bintang and Partai Hati Nurani Rakyat factions. People's Conscience with 1 person each.*

*The number of civil servants in the District Government of Luwu in 2021 was recorded at 5,631, with details of 2,100 male employees and 3,531 female employees.*

**Gambar** 2.1  
**Figures**

**Jumlah Anggota Dewan Perwakilan Rakyat Daerah Menurut Partai Politik dan Jenis Kelamin di Kabupaten Luwu, 2021**  
*Number of Regional House of Representatives's Members by Political Parties and Sex in Luwu Regency 2021*



Sumber/Source : Dewan Perwakilan Rakyat Daerah Kabupaten Luwu/Regional People's Representative Assembly

## 2.1 WILAYAH ADMINISTRATIF ADMINISTRATIVE AREA

**Tabel** 2.1.1 Jumlah Desa<sup>1</sup>/Kelurahan Menurut Kecamatan di Kabupaten Luwu, 2017–2021  
**Table** 2.1.1 Number of Villages<sup>1</sup>/Kelurahan by Subdistrict in Luwu Regency, 2017–2021

Kecamatan Subdistrict	2017	2018	2019	2020	2021
(1)	(2)	(3)	(4)	(5)	(6)
Larompong	13	13	13	13	13
Larompong Selatan	10	10	10	10	10
Suli	13	13	13	13	13
Suli Barat	8	8	8	8	8
Belopa	9	9	9	9	9
Kamanre	8	8	8	8	8
Belopa Utara	8	8	8	8	8
Bajo	12	12	12	12	12
Bajo Barat	9	9	9	9	9
Bassesangtempe	12	12	12	12	12
Latimojong	12	12	12	12	12
Bassesangtempe Utara	12	12	12	12	12
Bupon	10	10	10	10	10
Ponrang	10	10	10	10	10
Ponrang Selatan	13	13	13	13	13
Bua	15	15	15	15	15
Walenrang	9	9	9	9	9
Walenrang Timur	8	8	8	8	8
Lamasi	10	10	10	10	10
Walenrang Utara	11	11	11	11	11
Walenrang Barat	6	6	6	6	6
Lamasi Timur	9	9	9	9	9
<b>Kabupaten Luwu</b>	<b>227</b>	<b>227</b>	<b>227</b>	<b>227</b>	<b>227</b>

Catatan/Note: <sup>1</sup>Termasuk Unit Permukiman Transmigrasi (UPT)/Include Transmigration Settlement Unit  
Sumber/Source: Peraturan Kepala Badan Pusat Statistik Nomor 1 Tahun 2020 Tanggal 5 Februari 2020 tentang Perubahan Atas Peraturan Kepala Badan Pusat Statistik Nomor 3 Tahun 2019 tentang Kode dan Nama Wilayah Kerja Statistik Tahun 2019/Chief Statistician Regulation Number 1/2020, February 5 2020, as a revision of Chief Statistician Regulation Number 3/2019 on Code and Name of Regional Level of Data Collection.

**Tabel**  
**Table** 2.1.2

**Banyaknya Desa<sup>1</sup> dan Kelurahan Pantai dan Bukan Pantai Menurut Kecamatan di Kabupaten Luwu, 2021**  
**Number of Coast Villages<sup>1</sup> and Non Coast Villages by Sub District in Luwu Regency, 2021**

Kecamatan Subdistrict	Bukan Pantai Non Coast	Pantai Coast	Jumlah Total
(1)	(2)	(3)	(4)
Larompong	11	1	12
Larompong Selatan	6	3	9
Suli	9	3	12
Suli Barat	7	-	7
Belopa	3	2	5
Kamanre	3	4	7
Belopa Utara	4	2	6
Bajo	11	-	11
Bajo Barat	9	-	9
Bassesangtempe	12	-	12
Latimojong	12	-	12
Bassesangtempe Utara	12	-	12
Bupon	9	-	9
Ponrang	6	2	8
Ponrang Selatan	6	6	12
Bua	7	7	14
Walenrang	8	-	8
Walenrang Timur	7	1	8
Lamasi	9	-	9
Walenrang Utara	10	-	10
Walenrang Barat	6	-	6
Lamasi Timur	8	1	9
<b>Kabupaten Luwu</b>	<b>175</b>	<b>32</b>	<b>207</b>

Catatan/Note: <sup>1</sup>Termasuk Unit Permukiman Transmigrasi (UPT)/Include Transmigration Settlement Unit

Sumber/Source: Badan Pembangunan Masyarakat Desa (BPMD) Kabupaten Luwu/Rural Development Agency of Luwu Regency

**Tabel**  
**Table** 2.1.3

**Banyaknya Desa<sup>1</sup> dan Kelurahan Pegunungan dan Bukan Pegunungan Menurut Kecamatan di Kabupaten Luwu, 2021**  
**Number of Highland Villages<sup>1</sup> and Non Highland Villages by Sub District in Luwu Regency, 2021**

Kecamatan Subdistrict	Bukan Pegunungan Non Highland	Pegunungan Highland	Jumlah Total
(1)	(2)	(3)	(4)
Larompong	3	9	12
Larompong Selatan	7	2	9
Suli	8	4	12
Suli Barat	-	7	7
Belopa	4	1	5
Kamanre	7	-	7
Belopa Utara	6	-	6
Bajo	3	8	11
Bajo Barat	-	9	9
Bassesangtempe	-	12	12
Latimojong	-	12	12
Bassesangtempe Utara	-	12	12
Bupon	5	4	9
Ponrang	7	1	8
Ponrang Selatan	12	-	12
Bua	11	3	14
Walenrang	7	1	8
Walenrang Timur	8	-	8
Lamasi	9	-	9
Walenrang Utara	6	4	10
Walenrang Barat	6	-	6
Lamasi Timur	9	-	9
<b>Kabupaten Luwu</b>	<b>118</b>	<b>89</b>	<b>207</b>

Catatan/Note: <sup>1</sup>Termasuk Unit Permukiman Transmigrasi (UPT)/Include Transmigration Settlement Unit

Sumber/Source: Badan Pembangunan Masyarakat Desa (BPMD) Kabupaten Luwu/Rural Development Agency of Luwu Regency

## 2.2 DEWAN PERWAKILAN RAKYAT DAERAH REGIONAL HOUSE OF REPRESENTATIVE

**Tabel 2.2.1** Jumlah Anggota Dewan Perwakilan Rakyat Daerah Menurut Partai Politik dan Jenis Kelamin di Kabupaten Luwu, 2021  
*Number of Regional House of Representatives's Members by Political Parties and Sex in Luwu Regency 2021*

Partai Politik <i>Political Parties</i>	Laki-laki <i>Male</i>	Perempuan <i>Female</i>	Jumlah <i>Total</i>
(1)	(2)	(3)	(4)
Partai Kebangkitan Bangsa	2	-	2
Partai Gerakan Indonesia Raya	3	-	3
Partai Demokrasi Indonesia Perjuangan	3	-	3
Partai Golongan Karya	3	-	3
Partai Persatuan Indonesia	4	-	4
Partai Persatuan Pembangunan	5	1	6
Partai Amanat Nasional	3	-	3
Partai Hati Nurani Rakyat	1	-	1
Partai Nasional Demokrat	3	-	3
Partai Keadilan Sejahtera	2	1	3
Partai Demokrat	3	-	3
Partai Bulan Bintang	1	-	1
<b>Kabupaten Luwu</b>	<b>33</b>	<b>2</b>	<b>35</b>

Sumber/Source: Dewan Perwakilan Rakyat Daerah Kabupaten Luwu/*Regional People's Representative Assembly*



**Tabel**  
**Table 2.2.2**

**Jumlah Anggota Dewan Perwakilan Rakyat Daerah Menurut Partai dan Kelompok Umur, 2021**  
**Number of Regional House of Representatives's Members by Political Parties and Age Group in Luwu Regency, 2021**

<b>Partai Politik</b> <b>Political Parties</b>	<b>≤ 30</b>	<b>31 – 40</b>	<b>41 – 50</b>	<b>≥ 51</b>	<b>Jumlah</b> <b>Total</b>
(1)	(2)	(3)	(4)	(5)	(6)
Partai Kebangkitan Bangsa	1	-	-	1	2
Partai Gerakan Indonesia Raya	-	1	1	1	3
Partai Demokrasi Indonesia Perjuangan	-	3	-	-	3
Partai Golongan Karya	-	1	1	1	3
Partai Persatuan Indonesia	-	1	1	2	4
Partai Persatuan Pembangunan	1	1	2	2	6
Partai Amanat Nasional	-	-	2	1	3
Partai Hati Nurani Rakyat	-	-	-	1	1
Partai Nasional Demokrat	-	1	2	-	3
Partai Keadilan Sejahtera	-	-	2	1	3
Partai Demokrat	1	-	-	2	3
Partai Bulan Bintang	-	-	1	-	1
<b>Kabupaten Luwu</b>	<b>3</b>	<b>8</b>	<b>12</b>	<b>12</b>	<b>35</b>

Sumber/Source: Dewan Perwakilan Rakyat Daerah Kabupaten Luwu/Regional People's Representative Assembly

**Tabel**  
**Table 2.2.3**

**Jumlah Anggota Dewan Perwakilan Rakyat Daerah Menurut Partai dan Tingkat Pendidikan, 2021**  
**Number of Regional House of Representatives's Members by Political Parties and Education in Luwu Regency, 2021**

<b>Partai Politik</b> <b>Political Parties</b>	<b>SMA</b>	<b>DI/DII/DIII</b>	<b>S1</b>	<b>S2</b>	<b>S3</b>	<b>Jumlah</b> <b>Total</b>
(1)	(2)	(3)	(4)	(5)	(6)	(7)
Partai Kebangkitan Bangsa	1	-	1	-	-	2
Partai Gerakan Indonesia Raya	2	-	1	-	-	3
Partai Demokrasi Indonesia Perjuangan	-	-	1	2	-	3
Partai Golongan Karya	1	-	1	1	-	3
Partai Persatuan Indonesia	2	-	1	1	-	4
Partai Persatuan Pembangunan	-	-	3	3	-	6
Partai Amanat Nasional	-	-	2	1	-	3
Partai Hati Nurani Rakyat	-	-	1	-	-	1
Partai Nasional Demokrat	1	-	1	1	-	3
Partai Keadilan Sejahtera	2	-	1	-	-	3
Partai Demokrat	1	-	1	-	1	3
Partai Bulan Bintang	-	-	-	1	-	1
<b>Kabupaten Luwu</b>	<b>10</b>	<b>-</b>	<b>14</b>	<b>10</b>	<b>1</b>	<b>35</b>

Sumber/Source: Dewan Perwakilan Rakyat Daerah Kabupaten Luwu/Regional People's Representative Assembly

## 2.3 SUMBER DAYA MANUSIA HUMAN RESOURCES

**Tabel 2.3.1** Jumlah Pegawai Negeri Sipil Menurut Jabatan dan Jenis Kelamin di Kabupaten Luwu, Desember 2020 dan Desember 2021  
*Number of Civil Servants by Occupation and Sex in Luwu Regency, December 2020 and December 2021*

Jabatan <i>Occupation</i>	2020		Jumlah <i>Total</i>
	Laki-laki <i>Male</i>	Perempuan <i>Female</i>	
(1)	(2)	(3)	(4)
<b>Fungsional Tertentu</b> <i>Specific Functional</i>	819	2231	3050
<b>Fungsional Umum/Staf</b> <i>General Functional</i>	861	963	1824
<b>Struktural/Structural</b>	489	372	861
Eselon VI/5 <sup>th</sup> Echelon	-	-	-
Eselon IV/4 <sup>th</sup> Echelon	303	320	623
Eselon III/3 <sup>rd</sup> Echelon	150	52	202
Eselon II/2 <sup>nd</sup> Echelon	36	-	36
Eselon I/1 <sup>st</sup> Echelon	-	-	-
<b>Jumlah/Total</b>	2169	3566	5735

Lanjutan Tabel/*Continued Table 2.3.1*

Jabatan <i>Occupation</i>	2021		
	Laki-laki <i>Male</i>	Perempuan <i>Female</i>	Jumlah <i>Total</i>
(1)	(5)	(6)	(7)
<b>Fungsional Tertentu</b> <i>Specific Functional</i>	887	2461	3348
<b>Fungsional Umum/Staf</b> <i>General Functional</i>	701	671	1372
<b>Struktural/Structural</b>	512	399	911
Eselon V/ <i>5<sup>th</sup> Echelon</i>	-	-	-
Eselon IV/ <i>4<sup>th</sup> Echelon</i>	327	338	665
Eselon III/ <i>3<sup>rd</sup> Echelon</i>	148	60	208
Eselon II/ <i>2<sup>nd</sup> Echelon</i>	37	1	38
Eselon I/ <i>1<sup>st</sup> Echelon</i>	-	-	-
<b>Jumlah/Total</b>	2100	3531	5631

Sumber/*Source*: Badan Kepegawaian dan Pengembangan SDM Kabupaten Luwu/ *Human Resources and Development Department of Luwu Regency*

**Tabel**  
**Table** 2.3.2

**Jumlah Pegawai Negeri Sipil Menurut Tingkat Pendidikan dan Jenis Kelamin di Kabupaten Luwu, Desember 2020 dan Desember 2021**  
**Number of Civil Servants by Educational Level and Sex in Luwu Regency, Desember 2020 and Desember 2021**

Tingkat Pendidikan <i>Educational Level</i>	2020		
	Laki-laki <i>Male</i>	Perempuan <i>Female</i>	Jumlah <i>Total</i>
(1)	(2)	(3)	(4)
Sampai dengan SD <i>Up to Primary School</i>	5	-	5
SMP/Sederajat <i>General Vocational Junior High School</i>	16	2	18
SMA/Sederajat <i>General/Vocational Senior High School</i>	396	241	637
Diploma I, II/Akta I, II <i>Diploma I, II/Akta I, II</i>	37	71	108
Diploma III/Akta III/Sarjana Muda <i>Diploma III/Akta III/Bachelor</i>	71	403	474
Tingkat Sarjana/Doktor/Ph.D <i>University Graduates</i>	2849	1644	4493
<b>Jumlah/Total</b>	<b>3374</b>	<b>2361</b>	<b>5735</b>

Lanjutan Tabel/*Continued Table 2.3.2*

Tingkat Pendidikan <i>Educational Level</i>	2021		
	Laki-laki <i>Male</i>	Perempuan <i>Female</i>	Jumlah <i>Total</i>
(1)	(2)	(3)	(4)
Sampai dengan SD <i>Up to Primary School</i>	5	-	5
SMP/Sederajat <i>General/Vocational Junior High School</i>	14	1	15
SMA/Sederajat <i>General/Vocational Senior High School</i>	367	221	588
Diploma I, II/Akta I, II <i>Diploma I, II/Akta I, II</i>	34	64	98
Diploma III/Akta III/Sarjana Muda <i>Diploma III/Akta III/Bachelor</i>	62	386	448
Tingkat Sarjana/Doktor/ <i>Ph.D</i> <i>University Graduates</i>	1618	2859	4477
<b>Jumlah/Total</b>	2100	3531	5631

Sumber/*Source*: Badan Kepegawaian dan Pengembangan SDM Kabupaten Luwu/ *Human Resources and Development Department of Luwu Regency*

**Tabel**  
**Table** 2.3.3

**Jumlah Pegawai Negeri Sipil Menurut Tingkat  
Kepangkatan dan Jenis Kelamin di Kabupaten Luwu,  
Desember 2020 dan Desember 2021**  
*Number of Civil Servants by Hierarchy and Sex in Luwu  
Regency, Desember 2020 and Desember 2021*

Pangkat/Golongan/Ruang Hierarchy	2020		
	Laki-laki Male	Perempuan Female	Jumlah Total
(1)	(2)	(3)	(4)
1. I/A (Juru Muda)	-	-	-
2. I/B (Juru Muda Tingkat I)	2	-	2
3. I/C (Juru)	11	-	11
4. I/D (Juru Tingkat I)	6	1	7
<b>Golongan I/Range I</b>	19	1	20
5. II/A (Pengatur Muda)	50	14	64
6. II/B (Pengatur Muda Tingkat I)	87	79	166
7. II/C (Pengatur)	112	101	213
8. II/D (Pengatur Tingkat I)	109	169	278
<b>Golongan II/Range II</b>	358	363	721
9. III/A (Penata Muda)	359	647	1006
10. III/B (Penata Muda Tingkat I)	238	426	664
11. III/C (Penata)	281	522	803
12. III/D (Penata Tingkat I)	314	748	1062
<b>Golongan III/Range III</b>	1192	2343	3535
13. IV/A (Pembina)	284	412	696
14. IV/B (Pembina Tingkat I)	278	441	719
15. IV/C (Pembina Utama Muda)	37	6	43
16. IV/D (Pembina Utama Madya)	1	-	1
17. IV/E (Pembina Utama)	-	-	-
<b>Golongan IV/Range IV</b>	600	859	1459
<b>Jumlah/Total</b>	2169	3566	5735

Lanjutan Tabel/*Continued Table 2.3.3*

Pangkat/Golongan/Ruang Hierarchy	2021		
	Laki-laki Male	Perempuan Female	Jumlah Total
(1)	(5)	(6)	(7)
1. I/A (Juru Muda)	-	-	-
2. I/B (Juru Muda Tingkat I)	2	-	2
3. I/C (Juru)	10	-	10
4. I/D (Juru Tingkat I)	5	1	6
<b>Golongan I/Range I</b>	17	1	18
5. II/A (Pengatur Muda)	38	10	48
6. II/B (Pengatur Muda Tingkat I)	84	62	146
7. II/C (Pengatur)	80	71	151
8. II/D (Pengatur Tingkat I)	127	177	304
<b>Golongan II/Range II</b>	329	320	649
9. III/A (Penata Muda)	295	601	896
10. III/B (Penata Muda Tingkat I)	216	335	551
11. III/C (Penata)	294	533	827
12. III/D (Penata Tingkat I)	328	773	1101
<b>Golongan III/Range III</b>	1133	2242	3375
13. IV/A (Pembina)	287	481	768
14. IV/B (Pembina Tingkat I)	297	479	776
15. IV/C (Pembina Utama Muda)	35	8	43
16. IV/D (Pembina Utama Madya)	1	-	1
17. IV/E (Pembina Utama)	1	-	1
<b>Golongan IV/Range IV</b>	621	968	1589
<b>Jumlah/Total</b>	2100	3531	5631

Sumber/*Source*: Badan Kepegawaian dan Pengembangan SDM Kabupaten Luwu/ *Human Resources and Development Department of Luwu Regency*



## 2.4 KEUANGAN PEMERINTAH GOVERNMENT FINANCE

**Tabel 2.4.1** Realisasi Pendapatan Pemerintah Kabupaten Luwu Menurut Jenis Pendapatan (ribu rupiah), 2018–2021  
*Actual Luwu Regency/Municipal Government Revenues by Kind of Revenues (thousand rupiahs), 2018–2021*

Jenis Pendapatan/ <i>Kind of Revenues</i>	2018	2019
(1)	(2)	(3)
<b>1. Pendapatan Asli Daerah (PAD)/<i>Regional Revenue</i></b>	106.865.737.219,45	113.768.440.255,63
1.1 Pajak Daerah/ <i>Regional Tax</i>	23.225.730.202,36	25.548.757.376,37
1.2 Retribusi Daerah/ <i>Regional Retribution</i>	8.262.082.267,00	7.568.962.950,00
1.3 Hasil Perusahaan Milik Daerah dan Pengelolaan Kekayaan Daerah yang Dipisahkan/ <i>Regional-Owned Company Revenue and Separated Management of Regional Wealth</i>	5.146.303.141,00	5.462.261.986,00
1.4 Lain-lain PAD yang Sah/ <i>Other Regional Revenue</i>	70.231.621.609,09	75.188.457.943,26
<b>2. Dana Perimbangan/<i>Balance Funds</i></b>	922.578.716.117,00	1.043.484.276.331,00
2.1 Bagi Hasil Pajak/ <i>Tax Sharing Revenue</i>	10.608.342.717,00	7.592.463.500,00
2.2 Bagi Hasil Bukan Pajak/Sumber Daya Alam/ <i>Non-Tax Sharing Revenue/Natural Resources</i>	5.364.733.091,00	6.238.798.434,00
2.3 Dana Alokasi Umum/ <i>General Allocation Fund</i>	680.212.384.000,00	718.676.594.000,00
2.4 Dana Alokasi Khusus/ <i>Special Allocation Fund</i>	226.393.256.309,00	310.976.420.397,00
<b>3. Lain-lain Pendapatan yang Sah/<i>Other Revenue</i></b>	293.677.430.910,00	316.288.803.830,73
3.1 Pendapatan Hibah/ <i>Grant</i>	51.717.052.400,00	57.882.203.943,00
3.2 Dana Darurat/ <i>Emergency Fund</i>		
3.3 Dana Bagi Hasil Pajak dari Provinsi dan Pemerintah Daerah Lainnya/ <i>Tax Sharing Revenue from Provincial and Other Regional Governments</i>	42.812.904.477,00	55.518.012.487,73
3.4 Dana Penyesuaian dan Otonomi Daerah/ <i>Regional Adjustment and Autonomy Fund</i>	192.040.061.000,00	195.242.489.000,00
3.5 Bantuan Keuangan dari Provinsi atau Pemerintah Daerah Lainnya/ <i>Financial Assistance from Provincial or Other Regional Governments</i>	7.107.413.033,00	7.646.098.400,00
3.6 Lainnya/ <i>Others</i>	-	-
<b>Jumlah/<i>Total</i></b>	<b>1.323.121.884.246,45</b>	<b>1.473.541.520.417,36</b>

Lanjutan Tabel/Continued Table 2.4.1

Jenis Pendapatan/Kind of Revenues	2020	2021
(1)	(4)	(5)
<b>1. Pendapatan Asli Daerah (PAD)/Regional Revenue</b>	123.160.815.946,09	115.618.855.787,48
1.1 Pajak Daerah/Regional Tax	23.594.549.937,60	26.840.820.253,94
1.2 Retribusi Daerah/Regional Retribution	6.694.425.568,00	7.158.995.399,00
1.3 Hasil Perusahaan Milik Daerah dan Pengelolaan Kekayaan Daerah yang Dipisahkan/Regional-Owned Company Revenue and Separated Management of Regional Wealth	5.220.161.952,00	5.310.079.034,00
1.4 Lain-lain PAD yang Sah/Other Regional Revenue	87.651.678.488,49	76.308.961.100,54
<b>2. Dana Perimbangan/Balance Funds</b>	941.735.488.375,00	966.416.314.300,00
2.1 Bagi Hasil Pajak/Tax Sharing Revenue	12.341.107.623,00	48.012.052.973,00
2.2 Bagi Hasil Bukan Pajak/Sumber Daya Alam/Non-Tax Sharing Revenue/Natural Resources	3.776.062.462,00	-
2.3 Dana Alokasi Umum/General Allocation Fund	652.082.657.000,00	647.227.070.000,00
2.4 Dana Alokasi Khusus/Special Allocation Fund	273.535.661.290,00	271.177.191.327,00
<b>3. Lain-lain Pendapatan yang Sah/Other Revenue</b>	387.068.423.531,62	127.270.785.742,00
3.1 Pendapatan Hibah/Grant	86.083.204.580,00	11.297.246.769,00
3.2 Dana Darurat/Emergency Fund		
3.3 Dana Bagi Hasil Pajak dari Provinsi dan Pemerintah Daerah Lainnya/Tax Sharing Revenue from Provincial and Other Regional Governments	46.735.662.951,62	48.012.052.973,00
3.4 Dana Penyesuaian dan Otonomi Daerah/Regional Adjustment and Autonomy Fund	220.436.237.000,00	-
3.5 Bantuan Keuangan dari Provinsi atau Pemerintah Daerah Lainnya/Financial Assistance from Provincial or Other Regional Governments	33.813.319.000,00	4.521.728.000,00
3.6 Lainnya/Others	-	63.439.758.000,00
<b>Jumlah/Total</b>	<b>1.451.964.727.852,71</b>	<b>1.209.305.955.829,48</b>

Sumber/Source: Badan Pengelola Keuangan Daerah Kabupaten Luwu/Regional Financial Management Agency of Luwu Regency

**Tabel**  
**Table 2.4.2****Realisasi Belanja Pemerintah Kabupaten Luwu Menurut Jenis Belanja (ribu rupiah), 2018–2021**  
**Actual Luwu Regency/Municipal Government Expenditures by Kind of Expenditures (thousand rupiahs), 2018–2021**

Jenis Pendapatan Kind of Revenues	2018	2019
(1)	(2)	(3)
<b>1. Belanja Tidak Langsung/Indirect Expenditures</b>	777.190.411.147,00	789.278.425.674,00
1.1 Belanja Pegawai/Personnel Expenditures	489.997.519.345,00	507.004.060.218,00
1.2 Belanja Bunga/Interest Expenditures	-	-
1.3 Belanja Subsidi/Subsidies Expenditures	-	-
1.4 Belanja Hibah/Grant Expenditures	45.452.078.418,00	7.818.700.000,00
1.5 Belanja Bantuan Sosial/Social Aid Expenditures	382.700.000,00	866.500.000,00
1.6 Belanja Bagi Hasil/Sharing Fund Expenditure	2.881.319.358,00	2.842.206.785,00
1.7 Belanja Bantuan Keuangan/Financial Aids Expenditures	238.416.524.776,00	270.266.798.126,00
1.8 Belanja Tidak Terduga/Unpredicted Expenditures	60.269.250,00	480.160.545,00
<b>2. Belanja Langsung/Direct Expenditures</b>	556.668.116.978,39	659.788.645.940,00
2.1 Belanja Pegawai/Personnel Expenditures	10.344.141.069,00	9.754.095.600,00
2.2 Belanja Barang dan Jasa/Goods and Services Expenditures	346.509.575.042,39	350.095.104.387,00
2.3 Belanja Modal/Capital Expenditure	199.814.400.867,00	299.939.445.953,00
<b>Jumlah/Total</b>	<b>1.333.858.528.125,39</b>	<b>1.449.067.071.614,00</b>

Lanjutan Tabel/Continued Table 2.4.2

Jenis Pendapatan Kind of Revenues	2020	2021
(1)	(4)	(5)
<b>1. Belanja Tidak Langsung/Indirect Expenditures</b>	788.738.580.495,00	835.177.394.075,00
1.1 Belanja Pegawai/Personnel Expenditures	500.157.683.514,00	557.869.505.394,00
1.2 Belanja Bunga/Interest Expenditures	-	-
1.3 Belanja Subsidi/Subsidies Expenditures	-	-
1.4 Belanja Hibah/Grant Expenditures	16.662.667.254,00	13.273.561.404,00
1.5 Belanja Bantuan Sosial/Social Aid Expenditures	988.036.000,00	562.000.000,00
1.6 Belanja Bagi Hasil/Sharing Fund Expenditure	2.650.339.416,00	2.795.532.359,00
1.7 Belanja Bantuan Keuangan/Financial Aids Expenditures	260.505.447.000,00	259.255.458.988,00
1.8 Belanja Tidak Terduga/Unpredicted Expenditures	7.774.407.311,00	1.421.335.930,00
<b>2. Belanja Langsung/Direct Expenditures</b>	630.303.126.393,30	547.539.475.262,00
2.1 Belanja Pegawai/Personnel Expenditures	23.122.076.400,00	-
2.2 Belanja Barang dan Jasa/Goods and Services Expenditures	320.829.164.098,30	303.802.291.726,00
2.3 Belanja Modal/Capital Expenditure	286.351.885.895,00	243.737.183.536,09
<b>Jumlah/Total</b>	<b>1.419.041.706.888,30</b>	<b>1.382.716.869.337,09</b>

Sumber/Source: Badan Pengelola Keuangan Daerah Kabupaten Luwu/Regional Financial Management Agency of Luwu Regency

## 2.5 ADMINISTRASI ADMINSITRATION

**Tabel 2.5.1** Banyaknya Perkara yang Diterima dan Diselesaikan  
Kejaksaan Negeri Luwu Menurut Jenis Perkara, 2021  
*Number of Cases Received and Solved by Luwu State  
Procecutor by Type of Cases, 2021*

Jenis Perkara Type of Cases	Kasus Diterima Cases Received	Kasus Diselesaikan Solved Cases
(1)	(2)	(3)
Kejahatan Terhadap Kepentingan Umum	22	14
Perkara Perkosaan/Pencabulan	23	20
Perkara Perzinahan	-	-
Perkara Pembunuhan	1	1
Kejahatan Terhadap Kemerdekaan Orang	5	2
Perkara Penganiayaan/KDRT	18	16
Perkara Mengakibatkan Mati Atau Luka	1	-
Perkara Pencurian	24	11
Perkara Pencurian Dengan Kekerasan	3	3
Perkara Pemerasan Dan Pengancaman	1	-
Perkara Penadahan	1	-
Perkara Pengrusakan/Pembakaran	-	-
Perkara Membawa Senjata Tajam/Api	1	-
Perkara Psikotropika/Narkotika	37	37
Perkara Perjudian	2	1
Perkara Penggelapan/Penipuan	7	3
Perkara Miras/Perda(APS)	-	-
Perkara Lainnya	-	-
<b>Jumlah/Total</b>	<b>146</b>	<b>108</b>

Sumber/Source: Kejaksaan Negeri Kabupaten Luwu/Luwu State Procecutor

**Tabel**  
**Table** 2.5.2

**Banyaknya Perkara yang Diterima dan Diselesaikan  
Pengadilan Agama Belopa Menurut Jenis Perkara, 2021**  
**Number of Cases Received and Solved by Belopa Religious  
Court by Type of Cases, 2021**

Jenis Perkara Type of Cases	Kasus Diterima Cases Received	Kasus Diselesaikan Solved Cases
(1)	(2)	(3)
Dispensasi Kawin/Marriage Dispensation	69	69
Izin Poligami/Polygamy Permit	-	-
Isbat Nikah/Marriage Approval	84	83
Pembatalan Nikah/Marriage Annulment	-	-
Cerai Talak/Divorces	154	149
Cerai Gugat/Fasakh	465	456
Penggantian Wali/Guardian Substitute	-	-
Ahli Waris/Heirs	10	10
Perwalian/Adhal	10	10
Penguasaan Anak/Legality of Child	3	3
Hibah/Grant	1	1
Lain-Lain/Others	10	10
<b>Jumlah/Total</b>	<b>806</b>	<b>791</b>

Sumber/Source: Pengadilan Agama Kabupaten Luwu/Religious Court of Luwu Regency

**Tabel**  
**Table** 2.5.3

**Banyaknya Perkara yang Diterima dan Diselesaikan  
Pengadilan Negeri Belopa Kelas II Menurut Jenis Perkara,  
2021**  
*Number of Cases Received and Solved by Belopa Civil Court  
Class II by Type of Cases, 2021*

Jenis Perkara <i>Type of Cases</i>	Kasus Diterima <i>Cases Received</i>	Kasus Diselesaikan <i>Solved Cases</i>
(1)	(2)	(3)
Kejahatan Terhadap Kepentingan Umum	1	1
Perkara Perkosaan/Pencabulan	2	2
Perkara Perzinahan	-	-
Perkara Pembunuhan	1	1
Kejahatan Terhadap Kemerdekaan Orang	-	-
Perkara Penganiayaan/KDRT	13	13
Perkara Mengakibatkan Mati Atau Luka	11	8
Perkara Pencurian	16	13
Perkara Pemerasan Dan Pengancaman	1	1
Perkara Penadahan	1	-
Perkara Pengrusakan/Pembakaran	-	-
Perkara Membawa Senjata Tajam/Api	2	2
Perkara Psikotropika/Narkotika	41	35
Perkara Perjudian	2	2
Perkara Penggelapan/Penipuan	6	3
Perkara Miras/Perda(APS)	-	-
Perkara Lainnya	19	16
<b>Jumlah/Total</b>	<b>116</b>	<b>97</b>

Sumber/Source: Pengadilan Negeri Belopa Kelas II/Belopa Civil Court Class II

**Tabel**  
**Table 2.5.4****Banyaknya Tindak Pidana yang Dilaporkan dan Diselesaikan POLRES Kabupaten Luwu, 2021**  
**Number of Cases Received and Solved by Police Region of Luwu Regency, 2021**

<b>Bulan</b> <b>Months</b>	<b>Kasus Diterima</b> <b>Cases Received</b>	<b>Kasus Diselesaikan</b> <b>Solved Cases</b>
(1)	(2)	(3)
Januari/January	46	18
Februari/February	38	14
Maret/March	43	19
April/April	39	23
Mei/May	39	22
Juni/June	45	20
Juli/July	53	27
Agustus/August	46	24
September/September	53	28
Oktober/October	64	23
November/November	62	21
Desember/December	72	29
<b>Jumlah/Total</b>	<b>600</b>	<b>268</b>

Sumber/Source: POLRES Kabupaten Luwu/Police Region of Luwu Regency



**Tabel**  
**Table** 2.5.5

**Jumlah Penduduk, Peristiwa Kejahatan yang Dilaporkan dan Indeks Kejahatan per 10.000 Penduduk, 2017 - 2021**  
**Population, Number of Crimes Reported and Crime Index per 10.000 Population, 2017 - 2021**

Tahun Years	Jumlah Penduduk Population	Peristiwa Kejahatan yang Dilaporkan Reported Crimes	Indeks Kejahatan Crime Index
(1)	(2)	(3)	
2017	356 305	579	16,25
2018	359 209	546	15,20
2019	362 027	...	...
2020	365 608	659	18,00
2021	367 454	600	16,33

Sumber/Source: POLRES Kabupaten Luwu/Police Region of Luwu Regency



# **3** PENDUDUK KETENAGAKERJAAN

**KECAMATAN DENGAN JUMLAH  
PENDUDUK PALING PADAT DAN SEDIKIT**





**PENJELASAN TEKNIS**

**TECHNICAL NOTES**

1. Sumber utama data kependudukan adalah sensus penduduk yang dilaksanakan setiap sepuluh tahun sekali. Sensus penduduk telah dilaksanakan sebanyak tujuh kali sejak Indonesia merdeka, yaitu tahun 1961, 1971, 1980, 1990, 2000, 2010, dan 2020.

Keenam sensus penduduk sebelumnya dilaksanakan dengan menggunakan metode tradisional, yaitu mencatat setiap penduduk dari rumah ke rumah. Pertama kalinya dalam sejarah sensus penduduk di Indonesia, Sensus Penduduk 2020 (SP2020) menggunakan metode kombinasi yaitu dengan memanfaatkan data Administrasi Kependudukan (Admindex) dari Direktorat Jenderal Kependudukan dan Pencatatan Sipil (Ditjen Dukcapil) Kementerian Dalam Negeri (Kemendagri) sebagai data dasar pelaksanaan SP2020. Hal ini dirancang dan dilaksanakan sebagai upaya untuk mewujudkan "SATU DATA KEPENDUDUKAN INDONESIA".

Cakupan penduduk pada SP2020 adalah seluruh penduduk yang tinggal di wilayah teritorial Indonesia, mencakup Warga Negara Indonesia (WNI) dan Warga Negara Asing (WNA) yang

1. *The main source of demographic data is population census, which is conducted every ten years. Population Census has been conducted seventh times since Indonesia's independence: 1961, 1971, 1980, 1990, 2000, 2010, and 2020.*

*The previous six population censuses were carried out using the traditional method, canvassing each person door-to-door. For the first time in the history of the population census in Indonesia, the 2020 Population Census (SP2020) used a combined method, that is utilizing Population Administration data managed by the Directorate General of Population and Civil Registration of the Ministry of Home Affairs as the basic data for the population census. This is designed and implemented as an effort to realize "ONE INDONESIAN POPULATION DATA".*

*The target for population coverage in Population Census 2020 is all residents who live in Indonesia's territory, including Indonesian citizens (WNI) and foreign citizens (WNA) who have stayed or plan to stay in Indonesian territory for at least one year. The Indonesian*

telah menetap atau berencana menetap di wilayah Indonesia selama minimal satu tahun. WNI yang dicakup juga termasuk mereka yang berada di luar negeri, yaitu Anggota Korps Diplomatik Republik Indonesia beserta keluarganya di luar negeri dan Anggota TNI/POLRI beserta keluarganya yang sedang melakukan misi perdamaian di luar negeri.

Dalam publikasi ini, data yang disajikan merupakan hasil SP2010 (Mei) dan hasil SP2020 (September)

- 2. Penduduk Indonesia** adalah semua orang yang berdomisili di wilayah teritorial Indonesia, mencakup Warga Negara Indonesia (WNI) dan Warga Negara Asing (WNA) yang telah menetap selama satu tahun atau lebih atau berencana menetap di wilayah Indonesia selama minimal satu tahun. Pada sensus sebelumnya referensi waktu dalam konsep kependudukan adalah enam bulan. Perubahan ini didasari oleh UU No. 24 Tahun 2013 tentang Perubahan atas UU No. 23 Tahun 2006 tentang Administrasi Kependudukan pada Pasal 15.
- 3. Laju Pertumbuhan Penduduk per Tahun** adalah angka yang menunjukkan rata-rata tingkat penambahan penduduk per tahun dalam jangka waktu tertentu. Angka ini dinyatakan

*citizens who are covered also include those who are abroad, namely members of the Diplomatic Corps of the Republic of Indonesia and their families abroad and members of the TNI/POLRI and their families who are carrying out Peacekeeping Missions abroad. In this publication, the data presented are the SP2010 results (May) and the SP2020 results (September).*

- 2. The population of Indonesia** are all people who live in Indonesia's territory, including Indonesian citizens and foreign citizens who have lived for one year or more or plan to stay in Indonesian territory for at least one year. In the previous census the time reference in the population concept was six months. This change is based on Law no. 24 of 2013 concerning Amendments to Law no. 23 of 2006 concerning Population Administration in Article 15.
- 3. Annual Population Growth Rate** is a number that shows the average rate of population growth per year in a certain period. This rate is a percentage of the basic population. The method used by Statistics

sebagai persentase dari penduduk dasar. Metode penghitungan laju pertumbuhan penduduk yang digunakan oleh BPS adalah metode geometrik.

*Indonesia is the geometric method*

4. Kepadatan penduduk adalah rasio banyaknya penduduk per kilometer persegi. 4. *Population density is ratio of population per square kilometer.*
  
5. Rasio jenis kelamin adalah perbandingan antara penduduk laki-laki dan penduduk perempuan pada suatu wilayah dan waktu tertentu. Biasanya dinyatakan dengan banyaknya penduduk laki-laki untuk 100 penduduk perempuan. 5. *Sex ratio is the ratio of male population to females population in a given area and time, usually expressed as the number of males for every 100 females.*
  
6. Distribusi penduduk adalah pola persebaran penduduk di suatu wilayah, baik berdasarkan batas-batas geografis maupun berdasarkan batas-batas administrasi pemerintahan. 6. *Population distribution is the pattern of population distribution in an area, either by geographic boundaries or by government administrative boundaries.*
  
7. Komposisi penduduk adalah pola persebaran penduduk menurut karakteristiknya 7. *Population compotion is the pattern of population distribution by its characteristics*
  
8. Rumah tangga adalah seseorang atau sekelompok orang yang mendiami sebagian atau seluruh bangunan fisik/sensus dan biasanya tinggal bersama serta pengelolaan makan dari satu dapur. Yang dimaksud makan dari satu dapur adalah jika pengurusan kebutuhan sehari-harinya dikelola 8. *Household is an individual or group of people living in a physical/census building unit or part of it and usually commit on a common provision for food and other essentials of living. Common provision for food means one organising daily needs for all of household members.*

bersama-sama menjadi satu.

9. Anggota rumah tangga adalah semua orang yang biasanya bertempat tinggal di suatu rumah tangga, baik yang berada di rumah pada waktu pencacahan maupun yang sementara tidak ada.
  10. Rata-rata anggota rumah tangga adalah angka yang menunjukkan rata-rata jumlah anggota rumah tangga per rumah tangga.
  11. Penduduk usia kerja adalah penduduk yang berumur 15 tahun ke atas.
  12. Angkatan kerja adalah penduduk usia kerja yang bekerja, punya pekerjaan namun sementara tidak bekerja, dan pengangguran.
  13. Bekerja adalah kegiatan ekonomi yang dilakukan oleh seseorang dengan maksud memperoleh atau membantu memperoleh pendapatan atau keuntungan dan lamanya bekerja paling sedikit 1 jam secara terus menerus dalam seminggu yang lalu (termasuk pekerja keluarga tanpa upah yang membantu dalam suatu usaha/ kegiatan ekonomi).
  14. Jumlah jam kerja seluruhnya adalah jumlah jam kerja yang digunakan untuk bekerja (tidak termasuk jam kerja istirahat resmi
9. *Household member are those who usually lives in a household regardless of their location at the time of enumeration.*
  10. *Average household size is the average number of household members per household.*
  11. *Working age population is persons of 15 years and over.*
  12. *Labor force are persons who in the previous week were working, temporarily absent from work but having jobs, and unemployment.*
  13. *Working is economic activity conducted by a person and intended to earn income by doing work or helping to do work at least one hour continuously during the reference week (including unpaid family worker/s for any economic activity).*
  14. *Total working hours is the total hours spent by an employee to perform all jobs (excluding the time used for other activities which are*



dan jam kerja yang digunakan untuk hal-hal di luar pekerjaan).

*not classified as work).*

15. Lapangan usaha adalah bidang kegiatan dari pekerjaan/tempat bekerja di mana seseorang bekerja. Klasifikasi lapangan usaha mengikuti Klasifikasi Baku Lapangan Usaha Indonesia (KBLI) dalam 1 digit.
  16. Status pekerjaan adalah kedudukan seseorang dalam unit usaha/kegiatan dalam melakukan pekerjaan.
  17. Berusaha sendiri tanpa dibantu orang lain adalah bekerja atau berusaha dengan menanggung risiko secara ekonomis, yaitu dengan tidak kembalinya ongkos produksi yang telah dikeluarkan dalam rangka usahanya tersebut, serta tidak menggunakan pekerja dibayar maupun pekerja tak dibayar, termasuk yang sifat pekerjaannya memerlukan teknologi atau keahlian khusus.
  18. Berusaha dibantu buruh tidak tetap/buruh tidak dibayar adalah bekerja atau berusaha atas risiko sendiri, dan menggunakan buruh/pekerja tak dibayar dan atau buruh/pekerja tidak tetap.
  19. Berusaha dibantu buruh tetap/buruh dibayar adalah berusaha atas risiko sendiri dan mempekerjakan paling sedikit satu orang buruh/pekerja tetap
15. *Industry is field of a person's activity or establishment. The classification of industries follows the Indonesia Standard Industrial Classification (KBLI) in one digit.*
  16. *Employment status is the status of a person at his place of work or establishment where he was employed.*
  17. *Own-account worker is a person who works at his own risk without assisted by paid per mount worker or unpaid worker include technical job or skill job.*
  18. *Employer assisted by temporary workers/unpaid worker is a person who works at his own risk and assisted by temporary worker/unpaid worker.*
  19. *Employer assisted by permanent workers/paid workers is a person who does his business at her/his own risk at least one assisted by paid permanent worker.*

yang dibayar.

20. Buruh/karyawan/pegawai adalah seseorang yang bekerja pada orang lain atau instansi/kantor/ perusahaan secara tetap dengan menerima upah/gaji baik berupa uang maupun barang. Buruh yang tidak mempunyai majikan tetap, tidak digolongkan sebagai buruh/ karyawan, tetapi sebagai pekerja bebas. Seseorang dianggap memiliki majikan tetap jika memiliki 1 (satu) majikan (orang/ rumah tangga) yang sama dalam sebulan terakhir, khusus pada sektor bangunan batasannya tiga bulan. Apabila majikannya instansi/lembaga, boleh lebih dari satu.
21. Pekerja bebas adalah seseorang yang bekerja pada orang lain/ majikan/institusi yang tidak tetap (lebih dari 1 majikan dalam sebulan terakhir) di usaha pertanian baik berupa usaha rumah tangga maupun bukan usaha rumah tangga, ataupun di nonpertanian atas dasar balas jasa dengan menerima upah atau imbalan baik berupa uang maupun barang, dan baik dengan sistem pembayaran harian maupun borongan
22. Pekerja tak dibayar adalah seseorang yang bekerja membantu usaha untuk memperoleh keuntungan tanpa mendapat upah/gaji baik berupa uang maupun barang.
20. *Employee is a person who work permanently for other people or institution/office/ company and gains some money/cash or goods as wage/salary. Labor who have no permanent employer is not categorized as a laborer/ worker/ employee but casual worker. A laborers in general is considered to have a permanent employer if he has the same employer during the past month, particularly for building construction sector is 3 months. If the employer is an institution, more than 1 (one) employer is allowed.*
21. *Casual employee is a person who does not work permanently for other people/employer/ institution (more than 1 employer during the last 1 month) in agricultural sector, either home industry or not home industry, or in non-agricultural sector-based on remuneration paid with money or goods, and based on daily or contact payment system.*
22. *Unpaid worker is a person who intended to work without pay, either with money or good, in an establishment run by other members of the family, relative or neighbour.*

**ULASAN****DESCRIPTION****Kependudukan**

Penduduk Kabupaten Luwu Tahun 2021 berdasarkan hasil proyeksi penduduk interim 2020-2023 sebanyak 367.454 jiwa yang terdiri atas 185.114 jiwa penduduk laki-laki dan 182.340 jiwa penduduk perempuan. Kepadatan penduduk di Kabupaten Luwu tahun 2021 mencapai 122 jiwa/km<sup>2</sup>. Kepadatan Penduduk di 22 kecamatan cukup beragam dengan kepadatan penduduk tertinggi terletak di Kecamatan Lamasi dengan kepadatan sebesar 543 jiwa/km<sup>2</sup> dan yang terendah di Kecamatan Latimojong sebesar 13 jiwa/km<sup>2</sup>.

**Ketenagakerjaan**

Jumlah angkatan kerja 2021 yang ada di Kabupaten Luwu sebanyak 171.503 jiwa dimana sebanyak 163.271 penduduk bekerja sedangkan sisanya yaitu sekitar 8.232 penduduk merupakan pengangguran atau dapat dikatakan bahwa 4,80 persen penduduk usia produktif merupakan pengangguran. Jika dilihat dari pendidikan tertinggi, penduduk yang menganggur paling banyak merupakan lulusan SMA dan PT, yaitu sebanyak 3.727 dan 1.804 jiwa.

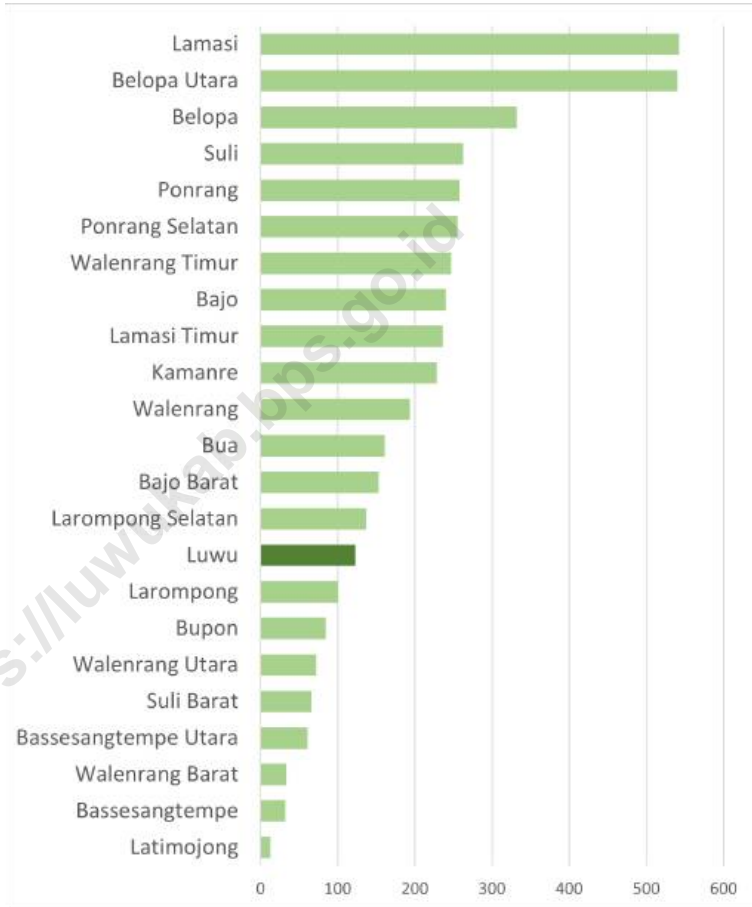
**Population**

*The population of Luwu Regency in 2021 based on interim population projection 2020-2023 are 367,454 inhabitants consisting of 185,114 inhabitants of the male population and 182,340 inhabitants of the female population. Population density in Luwu Regency in 2021 reached 122 people / km<sup>2</sup>. Population density in 22 districts is quite diverse with the highest population density being located in Lamasi District with a density of 543 inhabitants / km<sup>2</sup> and the lowest in Latimojong District with 13 inhabitants / km<sup>2</sup>.*

**Employment**

*The number of labor force 2021 in Luwu Regency is 171,503 people where as many as 163,271 residents work while the remaining 8,232 residents are unemployed or it can be said that 4.80 percent of the productive age population is unemployed. If viewed from the highest education level, the most unemployed population are high schools and College Graduates as many as 3,727 and 1.804 people.*

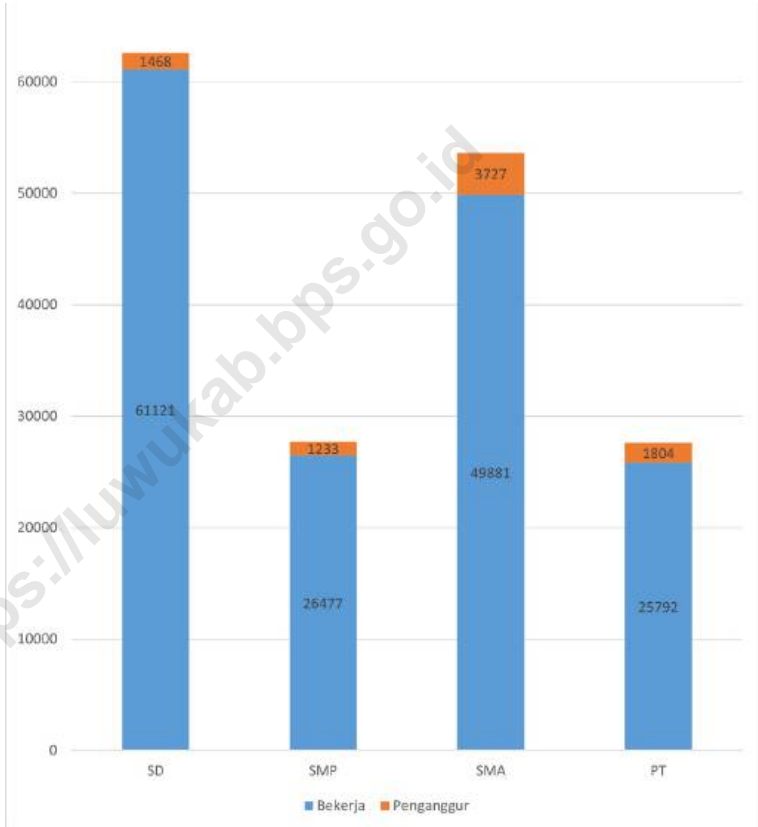
**Gambar 3.1** **Kepadatan Penduduk Menurut Kecamatan di Kabupaten Luwu, 2021**  
**Figures 3.1** **Population Density by Subdistrict in Luwu Regency, 2021**



Sumber/Source : Dinas Kependudukan dan Pencatatan Sipil Kabupaten Luwu/  
Population and Civil Registration Agency of Luwu Regency

**Gambar** 3.2  
**Figures**

**Proporsi Bekerja Penduduk Berumur 15 Tahun ke Atas Menurut Pendidikan Tertinggi yang Ditamatkan di Kabupaten Luwu, 2021**  
*Work Proportion Population 15 Years of Age and Over by Educational Attainment in Luwu Regency, 2021*



Sumber/Source : BPS, Survei Angkatan Kerja Nasional (SAKERNAS) Agustus/  
BPS-Statistics Indonesia, August National Labor Force Survey

### 3.1 PENDUDUK POPULATION

**Tabel** 3.1.1 **Penduduk, Laju Pertumbuhan Penduduk, Distribusi Persentase Penduduk, Kepadatan Penduduk, Rasio Jenis Kelamin Penduduk Menurut Kecamatan di Kabupaten Luwu, 2021**  
*Population, Population Growth Rate, Percentage Distribution of Population, Population Density, and Population Sex Ratio by Subdistrict in Luwu Regency, 2021*

Kecamatan Subdistrict	Penduduk (ribu) Population (thousand)		Laju Pertumbuhan Penduduk per Tahun 2020–2021 Annual Population Growth Rate (%) 2020–2021	
	2020 <sup>1</sup>	2021 <sup>2</sup>	2010-2020 <sup>3</sup>	2020-2021 <sup>4</sup>
(1)	(2)	(3)	(4)	(5)
Larompong	22 348	22 613	1,67	0,89
Larompong Selatan	17 777	17 895	1,15	0,50
Suli	21 272	21 461	1,37	0,67
Suli Barat	10 016	10 129	1,61	0,85
Belopa	19 277	19 680	2,58	1,57
Kamanre	11 967	11 983	0,61	0,10
Belopa Utara	18 435	18 773	2,32	1,38
Bajo	16 329	16 468	1,33	0,64
Bajo Barat	10 136	10 169	0,81	0,24
Bassesangtempe	5 778	5 750	-0,79	-0,36
Latimojong	5 924	5 943	0,8	0,24
Bassesangtempe Utara	7 523	7 487	-0,4	-0,36
Bupon	15 456	15 483	0,65	0,13
Ponrang	27 605	27 621	0,54	0,04
Ponrang Selatan	25 467	25 518	0,68	0,15
Bua	32 810	32 838	0,56	0,06
Walenrang	18 324	18 325	0,48	0,00
Walenrang Timur	15 762	15 734	0,3	-0,13
Lamasi	22 765	22 902	1,08	0,45
Walenrang Utara	18 726	18 734	0,52	0,03
Walenrang Barat	8 356	8 316	-0,61	-0,36
Lamasi Timur	13 555	13 632	1,05	0,43
<b>Kabupaten Luwu</b>	<b>365 608</b>	<b>367 454</b>	<b>0,92</b>	<b>0,38</b>

Lanjutan Tabel/*Continued Table* 3.1.1

Kecamatan <i>Subdistrict</i>	Persentase Penduduk <i>Percentage of Total Population</i>		Kepadatan Penduduk per km <sup>2</sup> <i>Population Density per sq.km</i>	
	2020 <sup>1</sup>	2021 <sup>2</sup>	2020 <sup>1</sup>	2021 <sup>2</sup>
(1)	(6)	(7)	(8)	(9)
Larompong	6,11%	6,15%	100	100
Larompong Selatan	4,86%	4,87%	137	137
Suli	5,82%	5,84%	263	263
Suli Barat	2,74%	2,76%	66	66
Belopa	5,27%	5,36%	332	332
Kamanre	3,27%	3,26%	229	229
Belopa Utara	5,04%	5,11%	541	541
Bajo	4,47%	4,48%	240	240
Bajo Barat	2,77%	2,77%	153	153
Bassesangtempe	1,58%	1,56%	32	32
Latimojong	1,62%	1,62%	13	13
Bassesangtempe Utara	2,06%	2,04%	61	61
Bupon	4,23%	4,21%	85	85
Ponrang	7,55%	7,52%	258	258
Ponrang Selatan	6,97%	6,94%	255	255
Bua	8,97%	8,94%	161	161
Walenrang	5,01%	4,99%	194	194
Walenrang Timur	4,31%	4,28%	247	247
Lamasi	6,23%	6,23%	543	543
Walenrang Utara	5,12%	5,10%	72	72
Walenrang Barat	2,29%	2,26%	34	34
Lamasi Timur	3,71%	3,71%	236	236
<b>Kabupaten Luwu</b>	<b>100,00%</b>	<b>100,00%</b>	<b>122</b>	<b>122</b>

Lanjutan Tabel/Continued Table 3.1.1

Kecamatan Subdistrict	Rasio Jenis Kelamin Penduduk Population Sex Ratio	
	2020 <sup>1</sup>	2021 <sup>2</sup>
(1)	(10)	(11)
Larompong	104,11	104,22
Larompong Selatan	99,00	98,79
Suli	98,62	98,99
Suli Barat	108,84	108,97
Belopa	97,63	98,25
Kamanre	98,56	98,56
Belopa Utara	99,95	100,05
Bajo	99,01	99,52
Bajo Barat	101,35	101,29
Bassesangtempe	112,66	112,26
Latimojong	111,27	111,49
Bassesangtempe Utara	113,24	112,82
Bupon	103,29	103,38
Ponrang	100,07	99,79
Ponrang Selatan	100,28	100,49
Bua	99,49	99,70
Walenrang	98,48	98,13
Walenrang Timur	102,18	102,11
Lamasi	101,89	101,73
Walenrang Utara	102,29	102,11
Walenrang Barat	113,98	113,56
Lamasi Timur	101,14	100,94
<b>Kabupaten Luwu</b>	<b>101,50</b>	<b>101,52</b>

Catatan/Note: <sup>1</sup> Hasil Sensus Penduduk (SP) 2020 (September)/The Result of 2020 Population Census (September)

<sup>2</sup> Hasil Proyeksi Penduduk Interim 2020–2023 (Pertengahan tahun/Juni)/The result of Interim Population Projection 2020–2023 (mid year/June)

<sup>3</sup> Laju pertumbuhan penduduk dihitung berdasarkan penduduk tahun 2010 (Mei) dibandingkan dengan penduduk tahun 2020 (September)/ The growth rate refers to the change of the population in 2010 (May) to the population in 2020 (September)

<sup>4</sup> Laju pertumbuhan penduduk dihitung berdasarkan penduduk tahun 2020 (September) dibandingkan dengan penduduk tahun 2021 (Juni)/ The growth rate refers to the change of the population in 2020 (September) to the population in 2021 (June)

Sumber/Source: BPS dan Kementerian Dalam Negeri/BPS-Statistics and Ministry of Home Affairs



**Tabel**  
**Table** 3.1.2

**Jumlah Penduduk Menurut Kelompok Umur dan Jenis Kelamin di Kabupaten Luwu, 2021**  
*Population by Age Groups and Sex in Luwu Regency, 2021*

Kelompok Umur <i>Age Groups</i>	Jenis Kelamin/Sex		
	Laki-Laki <i>Male</i>	Perempuan <i>Female</i>	Jumlah <i>Total</i>
(1)	(2)	(3)	(4)
0–4	15 660	14 755	30 415
5–9	15 174	14 293	29 467
10–14	18 086	16 845	34 931
15–19	18 807	17 376	36 183
20–24	17 643	17 322	34 965
25–29	15 774	14 901	30 675
30–34	13 725	13 470	27 195
35–39	13 099	12 779	25 878
40–44	12 670	12 631	25 301
45–49	11 556	11 830	23 386
50–54	9 473	9 437	18 910
55–59	7 282	7 403	14 685
60–64	5 438	5 952	11 390
65–69	4 332	4 940	9 272
70–74	2 857	3 526	6 383
75+	3 538	4 880	8 418
<b>Kabupaten Luwu</b>	<b>185 114</b>	<b>182 340</b>	<b>367 454</b>

Catatan/Note: Hasil Proyeksi Penduduk Interim 2020–2023 (Pertengahan tahun/Juni)/ *The result of Interim Population Projection 2020–2023 (mid year/June)*

Sumber/Source: BPS/ *BPS-Statistics Indonesia*

### 3.2 KETENAGAKERJAAN EMPLOYMENT

**Tabel 3.2.1** Jumlah Penduduk Berumur 15 Tahun Keatas Menurut Jenis Kegiatan Selama Seminggu yang Lalu dan Jenis Kelamin di Kabupaten Luwu, 2021  
*Population Aged 15 Years and Over by Type of Activity During The Previous Week and Sex in Luwu Regency, 2021*

Kegiatan Utama <i>Main Activity</i>	Jenis Kelamin/Sex		
	Laki-Laki <i>Male</i>	Perempuan <i>Female</i>	Laki-Laki+ Perempuan <i>Male+Female</i>
(1)	(2)	(3)	(4)
<b>I. Angkatan Kerja/<i>Economically Active</i></b>	105 383	66 120	171 503
1. Bekerja/ <i>Working</i>	100 325	62 946	163 271
2. Pengangguran Terbuka/ <i>Unemployment</i>	5 058	3 174	8 232
<b>II. Bukan Angkatan Kerja/<i>Not Economically Active</i></b>	24 745	70 826	95 571
1. Sekolah/ <i>Attending School</i>	...	...	...
2. Mengurus Rumah Tangga/ <i>Housekeeping</i>	...	...	...
3. Lainnya/ <i>Others</i>	...	...	...
<b>Jumlah/<i>Total</i></b>	...	...	...

Catatan/*Note*:

Sumber/*Source*: BPS, Survei Angkatan Kerja Nasional (Sakernas) Agustus/BPS-Statistics Indonesia, August National Labor Force Survey

**Tabel** 3.2.2  
**Table**

**Penduduk Berumur 15 Tahun ke Atas Menurut Pendidikan Tertinggi yang Ditamatkan dan Jenis Kegiatan Selama Seminggu yang Lalu di Kabupaten Luwu, 2021**  
*Population 15 Years of Age and Over by Educational Attainment and Type of Activity During the Previous Week in Luwu Regency, 2021*

Pendidikan Tertinggi yang Ditamatkan <sup>1</sup> <i>Educational Attainment<sup>1</sup></i>	Angkatan Kerja/ <i>Economically Active</i>			Persentase Bekerja terhadap Angkatan Kerja <i>Percentage of Working to Economically Active</i>
	Bekerja <i>Working</i>	Pengangguran <sup>2</sup> <i>Unemployment<sup>2</sup></i>	Jumlah Angkatan Kerja <i>Total of Economically Active</i>	
(1)	(2)	(3)	(4)	(5)
0	61 121	1 468	62 589	97,65
1	26 477	1 233	27 710	95,55
2	49 881	3 727	53 608	93,05
3	25 792	1 804	27 596	93,46
<b>Jumlah/Total</b>	163 271	8 232	171 503	95,20

Lanjutan Tabel/*Continued Table 3.2.2*

Pendidikan Tertinggi yang Ditamatkan <sup>1</sup> <i>Educational Attainment <sup>1</sup></i>	Bukan Angkatan Kerja <i>Not Economically Active</i>	Jumlah Total	Persentase Angkatan Kerja terhadap Penduduk Usia Kerja <i>Percentage of Economically Active to Working Age Population</i>
(1)	(6)	(7)	(8)
0	...	...	...
1	...	...	...
2	...	...	...
3	...	...	...
<b>Jumlah/Total</b>	...	...	...

Catatan/Note: <sup>1</sup> 0. ≤ Sekolah Dasar (SD)/≤ *Primary School*  
 1. Sekolah Menengah Pertama/*Junior High School*  
 2. Sekolah Menengah Atas/*Senior High School*  
 3. Perguruan Tinggi/*Collage*  
<sup>2</sup> 1. Mencari pekerjaan/*Looking for work*  
 2. Mempersiapkan usaha/*Establishing a new business/firm*  
 3. Merasa tidak mungkin mendapat pekerjaan/*Feeling hopeless in looking for work (discouraged job seekers)*  
 4. Sudah punya pekerjaan tetapi belum mulai bekerja/*Having job already but not starting to work yet*  
 Sumber/Source: BPS, Survei Angkatan Kerja Nasional (Sakernas) Agustus/BPS-Statistics Indonesia, August National Labor Force Survey

**Tabel**  
**Table** 3.2.3

**Penduduk Berumur 15 Tahun Ke Atas yang Bekerja Selama Seminggu yang Lalu Menurut Status Pekerjaan Utama dan Jenis Kelamin di Kabupaten Luwu, 2021**  
*Population 15 Years of Age and Over who Worked During The Previous Week by Main Employment Status and Sex in Luwu Regency, 2021*

<b>Status Pekerjaan Utama</b> <i>Main Employment Status</i>	<b>Laki-Laki</b> <i>Male</i>	<b>Perempuan</b> <i>Female</i>	<b>Jumlah</b> <i>Total</i>
(1)	(2)	(3)	(4)
Berusaha sendiri <i>Own account worker</i>	23 930	9 976	33 906
Berusaha dibantu buruh tidak tetap/buruh tidak dibayar <i>Employer assisted by temporary worker/unpaid worker</i>	28 635	11 115	39 750
Berusaha dibantu buruh tetap/buruh dibayar <i>Employer assisted by permanent worker/paid worker</i>	1 685	1 199	2 884
Buruh/Karyawan/Pegawai/ <i>Employee</i>	20 969	18 031	39 000
Pekerja bebas <i>Casual worker</i>	7 539	2 590	10 129
Pekerja keluarga/tak dibayar <i>Family worker/unpaid worker</i>	17 567	20 035	37 602
<b>Jumlah/Total</b>	100 325	62 946	163 271

Sumber/Source: BPS, Survei Angkatan Kerja Nasional (Sakernas) Agustus/BPS-Statistics Indonesia, August National Labor Force Survey

**Tabel**  
**Table 3.2.4**

**Penduduk Berumur 15 Tahun Ke Atas yang Bekerja Selama Seminggu yang Lalu Menurut Lapangan Pekerjaan dan Jenis Kelamin di Kabupaten Luwu, 2021**  
*Population 15 Years of Age and Over who Worked During The Previous Week by Main Industry and Sex in Luwu Regency, 2021*

<b>Lapangan Pekerjaan Main Industry</b>	<b>Laki-Laki Male</b>	<b>Perempuan Female</b>	<b>Jumlah Total</b>
(1)	(2)	(3)	(4)
Pertanian, Kehutanan, Perburuan, dan Perikanan <i>Agriculture, Forestry, Hunting, and Fishery</i>	64 075	27 996	92 071
Industri Pengolahan <i>Manufacturing Industry</i>	13 313	3 822	17 135
Jasa Kemasyarakatan, Sosial, dan Perseorangan <i>Community, Social, and Personal Service</i>	22 937	31 128	54 065
<b>Jumlah/Total</b>	<b>100 325</b>	<b>62 946</b>	<b>163 271</b>

Sumber/Source: BPS, Survei Angkatan Kerja Nasional (Sakernas) Agustus/BPS-Statistics Indonesia, August National Labor Force Survey

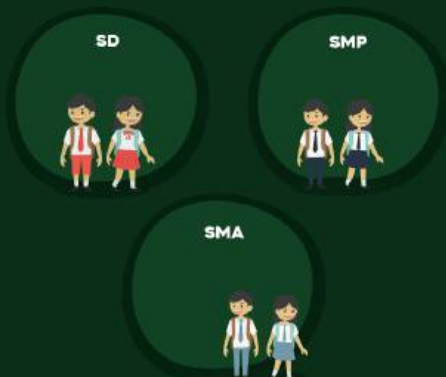
# 4 SOSIAL KESEJAHTERAAN RAKYAT



## JUMLAH SEKOLAH MENURUT TINGKAT PENDIDIKAN



## APM ANGKA PARTIMASI MURNI







**PENJELASAN TEKNIS****TECHNICAL NOTES**

- |                                                                                                                                                                                                                                                                                                      |                                                                                                                                                                                                                                                                                                                 |
|------------------------------------------------------------------------------------------------------------------------------------------------------------------------------------------------------------------------------------------------------------------------------------------------------|-----------------------------------------------------------------------------------------------------------------------------------------------------------------------------------------------------------------------------------------------------------------------------------------------------------------|
| <p>1. Tidak/belum pernah sekolah adalah mereka yang tidak pernah atau belum pernah terdaftar dan tidak pernah atau belum pernah aktif mengikuti pendidikan di suatu jenjang pendidikan formal. Termasuk juga yang tamat/belum tamat taman kanak-kanak tetapi tidak melanjutkan ke sekolah dasar.</p> | <p>1. <i>Not/never attending school is someone who has never attended or never been registered in a formal education, such as primary, secondary, and tertiary education. Those who just completed kindergarten are considered as never attended school.</i></p>                                                |
| <p>2. Masih bersekolah adalah mereka yang terdaftar dan aktif mengikuti pendidikan formal dan nonformal (Paket A, B, atau C), baik pendidikan dasar, menengah maupun pendidikan tinggi. Bagi mahasiswa yang sedang cuti dianggap masih bersekolah.</p>                                               | <p>2. <i>Attending school is someone who is currently attending primary, secondary, or tertiary education, including package A, package B, or package C. College student who postpones his/her study is considered as attending school.</i></p>                                                                 |
| <p>3. Tidak bersekolah lagi adalah mereka yang pernah terdaftar dan aktif mengikuti pendidikan di suatu jenjang pendidikan formal dan nonformal (Paket A, B, atau C), tetapi pada saat pencacahan tidak lagi terdaftar dan tidak aktif mengikuti pendidikan.</p>                                     | <p>3. <i>Not attending school anymore is someone who had enrolled and participated in formal and non-formal education in the past including package A, package B, or package C, but currently does not attend school.</i></p>                                                                                   |
| <p>4. Tamat sekolah adalah menyelesaikan pelajaran yang ditandai dengan lulus ujian akhir pada kelas atau tingkat terakhir suatu jenjang pendidikan di sekolah negeri maupun swasta dengan mendapatkan tanda tamat belajar/ijazah. Seseorang yang belum mengikuti pelajaran</p>                      | <p>4. <i>Completed particular level of education is someone who has completed particular level of education in private or public school and accepting graduation certificate. Someone who has never attended the highest grade but passed the final exam is considered as completed particular level of</i></p> |

pada kelas tertinggi tetapi telah mengikuti ujian akhir dan lulus dianggap tamat sekolah.

5. Dapat membaca dan menulis artinya dapat membaca dan menulis kata– kata/kalimat sederhana dengan suatu aksara tertentu.
6. Jalur Pendidikan di Indonesia terdiri atas pendidikan formal, pendidikan nonformal, dan pendidikan informal yang ketiganya dapat saling melengkapi dan memperkaya (Undang– Undang No. 20 Tahun 2014 tentang Sistem Pendidikan Nasional).
7. Jenjang Pendidikan Formal terdiri atas pendidikan dasar, pendidikan menengah, dan pendidikan tinggi. Jenis pendidikan yang diajarkan mencakup pendidikan umum, kejuruan, akademik, profesi, vokasi, keagamaan, dan khusus.
  - a. Pendidikan Dasar berbentuk Sekolah Dasar (SD) dan Madrasah Ibtidaiyah (MI) atau bentuk lain yang sederajat serta Sekolah Menengah Pertama (SMP) dan Madrasah Tsanawiyah (MTs), atau bentuk lain yang sederajat.
  - b. Pendidikan Menengah berbentuk Sekolah Menengah Atas (SMA), Madrasah Aliyah (MA), Sekolah Menengah Kejuruan (SMK), dan Madrasah Aliyah

*education.*

5. *Able to read and write is the ability to read and write at least a simple sentence in any letter of alphabets.*
6. *The Education System in Indonesia consists of 1) a formal education, 2) non– formal education, and 3) informal education that all three can be complementary and enriching (Law No. 20 Year 2014 about The National Education System).*
7. *The Formal Education Level consists of primary education, secondary education, and high education. The kind of education that taught consists of general education, vocational, academic, professional, religious, and specific education.*
  - a. *The Primary Education consists of Elementary School and Islamic Elementary School or other equivalent forms and Junior High School and MTs, or other equivalent forms.*
  - b. *The Secondary Education consists of the senior high school, MA, Vocational School, and Vocational Madrasah Aliyah, or other equivalent forms.*
  - c. *The High Education consists of the education level after the*

Kejuruan (MAK), atau bentuk lain yang sederajat.

c. Pendidikan Tinggi merupakan jenjang pendidikan setelah pendidikan menengah yang mencakup program pendidikan diploma, sarjana, magister, spesialis, dan doktor yang diselenggarakan oleh perguruan tinggi. Perguruan tinggi dapat berbentuk akademi, politeknik, sekolah tinggi, institut, atau universitas.

*secondary education that consists of diplomas, bachelor, master, specialist, and doctoral degrees that are held by the college. The colleges can be academy, polytechnic, high school, institute, or university.*

8. Rumah Sakit adalah tempat pemeriksaan dan perawatan kesehatan, biasanya berada di bawah pengawasan dokter/tenaga medis, yang melayani penderita yang sakit untuk berobat rawat jalan atau rawat inap.

8. *Hospital is a place for health check, usually controlled/supervised by doctors/medical personnel to serve the ill patients to get outpatient or inpatient treatment services.*

9. Rumah Sakit Bersalin adalah rumah sakit khusus untuk persalinan, dilengkapi pelayanan spesialis pemeriksaan kehamilan, persalinan, rawat inap dan rawat jalan ibu dan anak yang berada di bawah pengawasan dokter spesialis kandungan.

9. *Maternity Hospital is a specialized hospital for childbirth, has specialist inspection service to pregnancy, childbirth, hospitalization and outpatient for mothers and children that is under the supervision of an obstetrician.*

10. Rumah Bersalin adalah sarana pelayanan kesehatan dengan izin sebagai rumah bersalin, dilengkapi pelayanan pemeriksaan kehamilan, persalinan serta pemeriksaan ibu dan anak yang berada di bawah pengawasan bidan senior.

10. *Maternity House is health care facility with a license as a maternity house, equipped with prenatal care, childbirth and examination of mothers and children which is under the supervision of a senior midwife.*

11. Poliklinik adalah sarana kesehatan yang dipakai untuk pelayanan berobat jalan, biasanya berada di bawah pengawasan dokter/tenaga medis.
12. Puskesmas (Pusat Kesehatan Masyarakat) adalah unit pelaksana teknis dinas kesehatan kabupaten/ kota yang mempunyai fungsi utama sebagai penyelenggara pelayanan kesehatan tingkat pertama. Wilayah kerja puskesmas maksimal adalah satu kecamatan dan untuk dapat menjangkau wilayah kerjanya, puskesmas mempunyai jaringan pelayanan yang meliputi unit Puskesmas Pembantu (Pustu), unit Puskesmas Keliling (Puskel), dan unit bidan desa/komunitas (Peraturan Menteri Kesehatan RI No. 75 Tahun 2015 Tentang Pusat Kesehatan Masyarakat).
13. Apotek adalah suatu tempat tertentu yang digunakan untuk melakukan pekerjaan kefarmasian, dan penyaluran/ penjualan obat atau bahan farmasi dan perbekalan kesehatan lainnya kepada masyarakat yang dikelola oleh tenaga apoteker (Peraturan Menteri Kesehatan RI No. 1332 Tahun 2002 Tentang Perubahan Atas Peraturan Menteri Kesehatan RI No. 922/MENKES/PER/X/1993 Tentang Ketentuan dan Tata Cara Pemberian Izin Apotek).
11. *Polyclinic is a health facility in which to get outpatient services, usually under the control of doctor/ medical personnel.*
12. *Public Health Center is technical implementation unit of regency health department that have the primary function as a first-level health care providers. The working area standard of public health center is one district and to reach their working areas, public health centers have a service network covering subsidiary of public health center, mobile public health center units, and midwife units (Regulation of the Minister of Health of Indonesia Number 75 Year 2015 about Public Health Center).*
13. *Pharmacy is a specific place that is used for pharmaceutical jobs, and distribution/sale of drugs/ pharmaceuticals and other medical supplies to people that are administered by trained pharmacist (Regulation of the Minister of Health of Indonesia Number 1332 Year 2002 about the Changes of Regulation of the Minister of Health of Indonesia Number 922/MENKES/PER/X/1993 about Pro- vision and Procedures for Administration of Licensed Pharmacies).*

14. Imunisasi adalah memasukkan kuman atau racun penyakit tertentu yang sudah dilemahkan (vaksin) ke dalam tubuh dengan cara disuntik atau diminum (diteteskan dalam mulut) dengan maksud agar terjadi kekebalan tubuh terhadap penyakit tersebut.
15. BCG (*Bacillus Calmette Guerin*) merupakan vaksinasi untuk mencegah penyakit TBC, diberikan pada bayi baru lahir atau anak, dengan suntikan pada kulit pangkal lengan atas. Bekas suntikan kemudian akan membentuk tonjolan kecil jaringan parut pada kulit lengan atas. Suntikan BCG diberikan kepada anak sebanyak 1 kali.
16. DPT (*Difteri, Pertusis, Tetanus*) merupakan vaksin untuk mencegah penyakit Difteri, Pertusis, dan Tetanus yang diberikan pada bayi berumur 3 bulan ke atas, dengan suntikan pada paha, diulang 1 bulan dan 2 bulan kemudian, sehingga suntikan imunisasi DPT lengkap pada balita berjumlah 3 kali (kadang– kadang selang waktu antar suntikan bisa lebih dari 1 bulan).
17. Luas lantai adalah luas lantai yang ditempati dan digunakan untuk keperluan sehari– hari (sebatas atap).
14. *Immunization is putting enervated microbe of a certain disease into human body by injection or drinking (dropping into mouth) to make the body immune to that disease.*
15. *BCG (Bacillus Calmette Guerin) is a vaccine to prevent TBC disease, given to newborns or children, by injection at the base of the skin of the upper arm. Injection site will form little bumps of scar tissue in the skin of the upper arm. BCG injections given to children 1 times.*
16. *DPT (Diphtheria, Pertussis, Tetanus) is a vaccine to prevent the diphtheria, pertussis, and tetanus disease, given to infants aged 3 months and above, with a shot in the thigh, repeated one month and two months later, so that the complete DPT immunization shots at toddler totaling 3 times (sometimes the time interval between injections can be more than 1 month).*
17. *Floor area is the total area which is occupied and utilized daily.*

18. Air leding adalah sumber air yang berasal dari air yang telah melalui proses penjernihan dan penyehatan sebelum dialirkan kepada konsumen melalui instalasi berupa saluran air. Sumber air ini biasanya diusahakan oleh PAM/PDAM/BPAM. Termasuk dalam hal ini air leding yang didapat secara eceran.
  19. Sumur terlindung adalah air yang berasal dari dalam tanah yang digali dan lingkaran sumur tersebut dilindungi oleh tembok paling sedikit 0,8 meter di atas tanah dan 3 meter ke bawah tanah, serta ada lantai semen sejauh 1 meter dari lingkaran sumur.
  20. Bencana Alam adalah peristiwa atau serangkaian peristiwa yang mengancam dan mengganggu kehidupan/penghidupan masyarakat yang disebabkan oleh faktor alam antara lain berupa gempa bumi, tsunami, gunung meletus, banjir, kekeringan, angin topan, dan tanah longsor sehingga mengakibatkan kerugian materi maupun non-materi.
  21. Untuk mengukur kemiskinan, BPS menggunakan konsep kemampuan memenuhi kebutuhan dasar (basic needs approach). Dengan pendekatan ini, kemiskinan dipandang
18. *Pipe water is a water source that comes from water that has been through a process of purification and sanitation before distribute to consumers through an instalation of water lines. This water source is usually distributed by PAM/PDAM/BPAM. This include a pipe water that sold at retail.*
  19. *Protected wells is water that comes from the soil were excavated and the circumference of the well was protected by walls at least 0.8 meters above ground and 3 meters underground, and cement floor as far as 1 meter from the well circumference.*
  20. *Natural Disaster is an event or series of events that threaten and disrupt the lives and livelihoods caused by natural factors such as: earthquake, tsunami, volcanic eruption, flood, flash flood, drought, typhoon/cyclone, and landslide so it can lead to result in loss of material and non- material.*
  21. *To measure poverty, BPS- Statistics Indonesia has used the concept of basic needs approach. Therefore, poverty is viewed as economic inability to fulfill food and non- food basic needs which*

sebagai ketidakmampuan dari sisi ekonomi untuk memenuhi kebutuhan dasar makanan dan bukan makanan yang diukur dari sisi pengeluaran. Metode yang digunakan adalah menghitung Garis Kemiskinan (GK), yang terdiri dari dua komponen yaitu Garis Kemiskinan Makanan (GKM) dan Garis Kemiskinan Non- Makanan (GKNM). Penghitungan Garis Kemiskinan dilakukan secara terpisah untuk daerah perkotaan dan perdesaan.

*are measured by consumption/ expenditure. The method used is calculating poverty line, which consists of two components that are Food Poverty Line (FPL) and Non- Food Poverty Line (NFPL). The poverty line was calculated separately for urban and rural areas.*

22. Penduduk miskin adalah penduduk yang memiliki rata-rata pengeluaran per kapita per bulan di bawah Garis Kemiskinan.
22. *A person whose expenditure per capita per month is below the poverty line is considered to be poor.*
23. Garis Kemiskinan Makanan (GKM) merupakan nilai pengeluaran kebutuhan minimum makanan yang disetarakan dengan 2.100 kkalori per kapita per hari. Garis Kemiskinan Non- Makanan (GKNM) adalah kebutuhan minimum untuk perumahan, sandang, pendidikan, kesehatan, dan kebutuhan dasar lainnya.
23. *The Food Poverty Line refers to the daily minimum requirement of 2,100 kcal per capita per day. The Non- Food Poverty Line refers to the minimum requirement for household necessities for clothing, education, health, and other basic individual needs.*
24. Ukuran Kemiskinan
- a. Head Count Index (HCI- P0) adalah persentase penduduk miskin yang berada di bawah Garis Kemiskinan (GK).
- a. *Head Count Index (HCI- P0) simply measures the percentage of the population that is counted as poor, often denoted by P0.*
- b. Indeks Kedalaman Kemiskinan (Poverty Gap Index- P1) merupakan ukuran rata-rata kesenjangan
- b. *PovertyGapIndex- P1 measures the extent to which individuals fall below the poverty line (the poverty gaps) as a proportion of*

pengeluaran masing-masing penduduk miskin terhadap garis kemiskinan. Semakin tinggi nilai indeks, semakin jauh rata-rata pengeluaran penduduk dari garis kemiskinan.

c. Indeks Keparahan Kemiskinan (Poverty Severity Index- P2) memberikan gambaran mengenai penyebaran pengeluaran di antara penduduk miskin. Semakin tinggi nilai indeks, semakin tinggi ketimpangan pengeluaran di antara penduduk miskin.

*the poverty line. Higher value of the index shows that the gap between average expenditure of the poor and the poverty line is wider.*

*c. Poverty Severity Index- P2 describes inequality among the poor. This is simply a weighted sum of poverty gaps (as a proportion of the poverty line), where the weights are the proportionate poverty gaps themselves. Hence, by squaring the poverty gap index, the measure implicitly puts more weight on observations that fall well below the poverty line. Higher value of the index shows that inequality among the poor is higher.*



**ULASAN****Pendidikan**

Salah satu indikator yang digunakan untuk melihat keberhasilan bidang pendidikan adalah angka melek huruf. Semakin tinggi angka melek huruf menunjukkan keberhasilan program Pendidikan, begitu pula sebaliknya. Pada tahun 2021, angka melek huruf Kabupaten Luwu sebesar 93,62%. Angka tersebut menunjukkan bahwa sekitar 93,62 persen penduduk di Kabupaten Luwu bisa membaca dan menulis.

**Kemiskinan**

Persentase penduduk miskin di Kabupaten Luwu mengalami peningkatan, pada tahun 2020 menjadi 12,65 persen dan pada tahun 2021 menjadi 12,59 persen. Hal tersebut menunjukkan bahwa tingkat kesejahteraan masyarakat di Kabupaten Luwu relatif mengalami penurunan.

**DESCRIPTION****Education**

*One indicator used to see the success of education is literacy. The higher the literacy rate indicates the success of the Education program, and vice versa. In 2021, the literacy rate of Luwu Regency was 93,62%. This figure shows that around 93,62 percent of the population in Luwu Regency can read and write.*

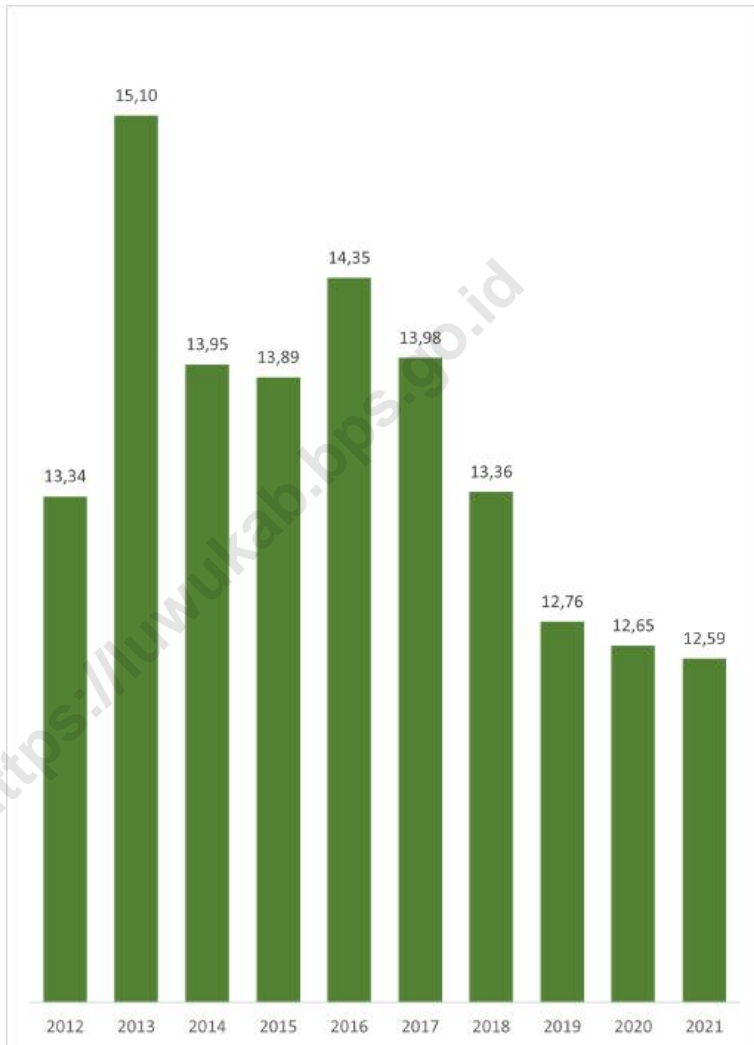
**Poverty**

*The percentage of poor people in Luwu Regency has increased, in 2020 12.65 percent. This shows that the welfare of the people in Luwu Regency is relatively decreased.*

**Gambar** 4.1  
**Figures**

**Persentase Penduduk Miskin di Kabupaten Luwu (%), 2012-2021**

*Percentage of Poor People in Luwu Regency (%), 2012-2021*

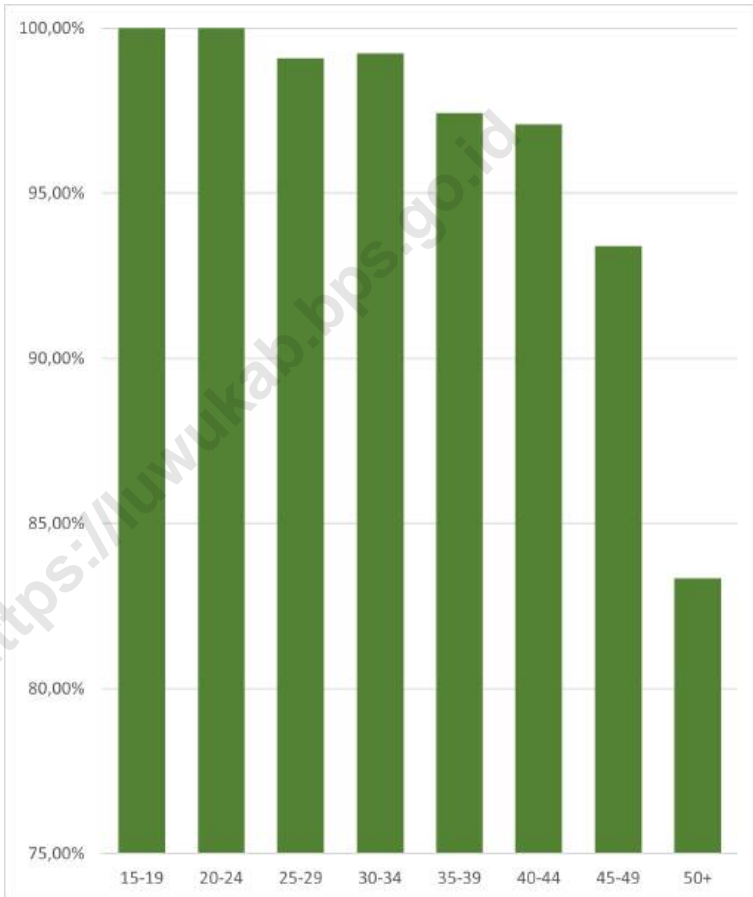


Sumber/Source : BPS-Survei Sosial Ekonomi Nasional Maret/  
BPS-Statistics Indonesia, March National Socioeconomic Survey

**Gambar** 4.2  
**Figures**

**Persentase Penduduk Berumur 15 Tahun ke Atas yang Melek Huruf Menurut Kelompok Umur di Kabupaten Luwu, 2021**

*Percentage of Literate People Aged 15 Years and Over by Age Group in Luwu Regency, 2021*



Sumber/Source : BPS-Survei Sosial Ekonomi Nasional Maret/  
BPS-Statistics Indonesia, March National Socioeconomic Survey

#### 4.1 PENDIDIKAN EDUCATION

**Tabel 4.1.1** Jumlah Sekolah, Guru, dan Murid Taman Kanak-Kanak (TK) di Bawah Kementerian Pendidikan dan Kebudayaan Menurut Kecamatan di Kabupaten Luwu, 2020/2021 dan 2021/2022  
*Number of Schools, Teachers, and Pupils in Kindergarten Under The Ministry of Education and Culture by Subdistrict in Luwu Regency, 2020/2021 and 2021/2022*

Kecamatan Subdistrict	Sekolah/Schools					
	Negeri/Public		Swasta/Private		Jumlah/Total	
	2020/2021	2021/2022	2020/2021	2021/2022	2020/2021	2021/2022
(1)	(2)	(3)	(4)	(5)	(6)	(7)
Larompong	-	1	15	15	15	16
Larompong Selatan	-	-	13	13	13	13
Suli	-	-	13	13	13	13
Suli Barat	-	-	6	6	6	6
Belopa	-	1	16	17	16	18
Kamanre	-	-	5	5	5	5
Belopa Utara	1	1	8	8	9	9
Bajo	-	-	9	9	9	9
Bajo Barat	-	-	7	7	7	7
Bassesangtempe	-	-	-	1	-	1
Latimojong	-	-	6	6	6	6
Bassesangtempe Utara	-	-	1	1	1	1
Bupon	-	-	9	9	9	9
Ponrang	-	-	17	17	17	17
Ponrang Selatan	1	-	15	17	16	17
Bua	-	-	16	16	16	16
Walenrang	-	-	9	9	9	9
Walenrang Timur	-	-	9	9	9	9
Lamasi	-	-	14	14	14	14
Walenrang Utara	-	-	12	12	12	12
Walenrang Barat	-	-	1	1	1	1
Lamasi Timur	-	-	13	13	13	13
<b>Kabupaten Luwu</b>	<b>2</b>	<b>3</b>	<b>214</b>	<b>218</b>	<b>216</b>	<b>221</b>

Lanjutan Tabel/*Continued Table* 4.1.1

Kecamatan Subdistrict	Guru <sup>1</sup> /Teachers <sup>1</sup>					
	Negeri/Public		Swasta/Private		Jumlah/Total	
	2020/2021	2021/2022	2020/2021	2021/2022	2020/2021	2021/2022
(1)	(8)	(9)	(10)	(11)	(12)	(13)
Larompong	-	3	44	42	44	45
Larompong Selatan	-	-	47	46	47	46
Suli	-	-	43	43	43	43
Suli Barat	-	-	19	17	19	17
Belopa	-	3	57	63	57	66
Kamanre	-	-	12	13	12	13
Belopa Utara	14	14	25	25	39	39
Bajo	-	-	29	27	29	27
Bajo Barat	-	-	20	18	20	18
Bassesangtempe	-	-	-	3	-	3
Latimojong	-	-	15	13	15	13
Bassesangtempe Utara	-	-	3	2	3	2
Bupon	-	-	26	24	26	24
Ponrang	-	-	54	54	54	54
Ponrang Selatan	2	-	44	47	46	47
Bua	-	-	53	48	53	48
Walenrang	-	-	28	24	28	24
Walenrang Timur	-	-	30	30	30	30
Lamasi	-	-	44	47	44	47
Walenrang Utara	-	-	36	40	36	40
Walenrang Barat	-	-	4	3	4	3
Lamasi Timur	-	-	33	33	33	33
<b>Kabupaten Luwu</b>	<b>16</b>	<b>20</b>	<b>666</b>	<b>662</b>	<b>682</b>	<b>682</b>

Lanjutan Tabel/Continued Table 4.1.1

Kecamatan Subdistrict	Murid/Pupils					
	Negeri/Public		Swasta/Private		Jumlah/Total	
	2020/2021	2021/2022	2020/2021	2021/2022	2020/2021	2021/2022
(1)	(14)	(15)	(16)	(17)	(18)	(19)
Larompong	-	27	516	505	516	532
Larompong Selatan	-	-	501	419	501	419
Suli	-	-	442	382	442	382
Suli Barat	-	-	175	171	175	171
Belopa	-	53	557	497	557	550
Kamanre	-	-	106	109	106	109
Belopa Utara	131	131	240	225	371	356
Bajo	-	-	350	338	350	338
Bajo Barat	-	-	247	235	247	235
Bassesangtempe	-	-	-	21	-	21
Latimojong	-	-	159	145	159	145
Bassesangtempe Utara	-	-	16	13	16	13
Bupon	-	-	251	215	251	215
Ponrang	-	-	606	525	606	525
Ponrang Selatan	23	-	441	420	464	420
Bua	-	-	629	610	629	610
Walenrang	-	-	316	324	316	324
Walenrang Timur	-	-	280	301	280	301
Lamasi	-	-	546	565	546	565
Walenrang Utara	-	-	462	389	462	389
Walenrang Barat	-	-	39	19	39	19
Lamasi Timur	-	-	379	342	379	342
<b>Kabupaten Luwu</b>	<b>154</b>	<b>211</b>	<b>7 258</b>	<b>6 770</b>	<b>7 412</b>	<b>6 981</b>

Catatan/Note: <sup>1</sup> Jumlah guru termasuk kepala sekolah dan guru/The total of teachers including headmaster and teacher

Sumber/Source: Kementerian Pendidikan dan Kebudayaan, Data Semester Ganjil/Ministry of Educations and Culture, Odd semester report data

**Tabel**  
**Table** 4.1.2

**Jumlah Sekolah, Guru, dan Murid Raudatul Athfal (RA)  
di Bawah Kementerian Agama Menurut Kecamatan di  
Kabupaten Luwu, 2019/2020 dan 2020/2021**  
*Number of Schools, Teachers, and Pupils in Raudatul Athfal  
(RA) Under The Ministry of Religious Affairs by Subdistrict in  
Luwu Regency, 2019/2020 and 2020/2021*

Kecamatan Subdistrict	Sekolah/Schools		Guru/Teachers		Murid/Pupils	
	2019/2020	2020/2021	2019/2020	2020/2021	2019/2020	2020/2021
(1)	(2)	(3)	(4)	(5)	(6)	(7)
Larompong	2	2	5	6	66	59
Larompong Selatan	3	3	11	13	162	166
Suli	7	7	21	26	231	222
Suli Barat	2	2	7	9	72	73
Belopa	-	-	-	-	-	-
Kamanre	4	4	10	13	137	147
Belopa Utara	-	-	-	-	-	-
Bajo	1	1	6	6	123	107
Bajo Barat	1	1	3	4	20	30
Bassesangtempe	-	-	-	-	-	-
Latimojong	-	-	-	-	-	-
Bassesangtempe Utara	-	-	-	-	-	-
Bupon	6	6	15	19	182	158
Ponrang	1	-	4	-	-	-
Ponrang Selatan	5	4	20	18	195	199
Bua	-	-	-	-	-	-
Walenrang	-	-	-	-	-	-
Walenrang Timur	1	1	3	5	39	30
Lamasi	1	1	2	4	32	18
Walenrang Utara	-	-	-	-	-	-
Walenrang Barat	-	-	-	-	-	-
Lamasi Timur	-	-	-	-	-	-
<b>Kabupaten Luwu</b>	<b>34</b>	<b>34</b>	<b>107</b>	<b>133</b>	<b>1 259</b>	<b>1 223</b>

Catatan/Note: Seluruh Raudatul Athfal (RA) berstatus swasta/All Raudatul Athfal (RA) are private

Sumber/Source: Kementerian Agama, Data Semester Ganjil/Ministry of Religious Affairs, Odd semester report data

**Tabel**  
**Table** 4.1.3

**Jumlah Sekolah, Guru, dan Murid Sekolah Dasar (SD)  
di Bawah Kementerian Pendidikan dan Kebudayaan  
Menurut Kecamatan di Kabupaten Luwu, 2020/2021 dan  
2021/2022**  
*Number of Schools, Teachers, and Pupils in Primary Schools  
Under The Ministry of Education and Culture by Subdistrict  
in Luwu Regency, 2020/2021 and 2021/2022*

Kecamatan Subdistrict	Sekolah/Schools					
	Negeri/Public		Swasta/Private		Jumlah/Total	
	2020/2021	2021/2022	2020/2021	2021/2022	2020/2021	2021/2022
(1)	(2)	(3)	(4)	(5)	(6)	(7)
Larompong	20	20	-	-	20	20
Larompong Selatan	14	14	-	-	14	14
Suli	16	16	-	-	16	16
Suli Barat	9	9	-	-	9	9
Belopa	12	12	-	-	12	12
Kamanre	9	9	-	-	9	9
Belopa Utara	8	8	1	1	9	9
Bajo	11	11	-	-	11	11
Bajo Barat	9	9	-	-	9	9
Bassesangtempe	10	10	-	-	10	10
Latimojong	12	12	-	-	12	12
Bassesangtempe Utara	11	11	-	-	11	11
Bupon	9	9	2	2	11	11
Ponrang	14	14	2	2	16	16
Ponrang Selatan	15	15	2	2	17	17
Bua	20	21	-	-	20	21
Walenrang	12	12	-	-	12	12
Walenrang Timur	8	8	1	1	9	9
Lamasi	11	11	1	1	12	12
Walenrang Utara	14	14	1	1	15	15
Walenrang Barat	9	9	1	1	10	10
Lamasi Timur	10	10	-	-	10	10
<b>Kabupaten Luwu</b>	<b>263</b>	<b>264</b>	<b>11</b>	<b>11</b>	<b>274</b>	<b>275</b>



Lanjutan Tabel/Continued Table 4.1.3

Kecamatan Subdistrict	Guru <sup>1</sup> /Teachers <sup>1</sup>					
	Negeri/Public		Swasta/Private		Jumlah/Total	
	2020/2021	2021/2022	2020/2021	2021/2022	2020/2021	2021/2022
(1)	(8)	(9)	(10)	(11)	(12)	(13)
Larompong	185	187	-	-	185	187
Larompong Selatan	152	143	-	-	152	143
Suli	184	172	-	-	184	172
Suli Barat	86	86	-	-	86	86
Belopa	159	162	-	-	159	162
Kamanre	81	81	-	-	81	81
Belopa Utara	92	92	4	3	96	95
Bajo	134	127	-	-	134	127
Bajo Barat	89	94	-	-	89	94
Bassesangtempe	82	93	-	-	82	93
Latimojong	104	112	-	-	104	112
Bassesangtempe Utara	82	94	-	-	82	94
Bupon	97	93	17	16	114	109
Ponrang	206	203	8	16	214	219
Ponrang Selatan	177	167	18	16	195	183
Bua	259	244	-	-	259	244
Walenrang	156	150	-	-	156	150
Walenrang Timur	93	93	10	10	103	103
Lamasi	149	132	11	7	160	139
Walenrang Utara	154	155	8	9	162	164
Walenrang Barat	107	110	9	9	116	119
Lamasi Timur	122	119	-	-	122	119
<b>Kabupaten Luwu</b>	<b>2 950</b>	<b>2 909</b>	<b>85</b>	<b>86</b>	<b>3 035</b>	<b>2 995</b>

Lanjutan Tabel/Continued Table 4.1.3

Kecamatan Subdistrict	Murid/Pupils					
	Negeri/Public		Swasta/Private		Jumlah/Total	
	2020/2021	2021/2022	2020/2021	2021/2022	2020/2021	2021/2022
(1)	(14)	(15)	(16)	(17)	(18)	(19)
Larompong	2 115	2 229	-	-	2 115	2 229
Larompong Selatan	1 550	1 568	-	-	1 550	1 568
Suli	1 678	1 718	-	-	1 678	1 718
Suli Barat	746	768	-	-	746	768
Belopa	2 778	2 782	-	-	2 778	2 782
Kamanre	877	831	-	-	877	831
Belopa Utara	1 431	1 414	9	9	1 440	1 423
Bajo	1 697	1 683	-	-	1 697	1 683
Bajo Barat	928	933	-	-	928	933
Bassesangtempe	891	893	-	-	891	893
Latimojong	740	712	-	-	740	712
Bassesangtempe Utara	751	698	-	-	751	698
Bupon	963	906	151	140	1 114	1 046
Ponrang	3 144	3 030	214	194	3 358	3 224
Ponrang Selatan	2 421	2 349	82	82	2 503	2 431
Bua	3 645	3 577	-	-	3 645	3 577
Walenrang	2 018	2 009	-	-	2 018	2 009
Walenrang Timur	1 165	1 149	157	139	1 322	1 288
Lamasi	2 108	2 018	88	87	2 196	2 105
Walenrang Utara	1 929	1 963	147	246	2 076	2 209
Walenrang Barat	1 127	1 039	166	159	1 293	1 198
Lamasi Timur	1 666	1 611	-	-	1 666	1 611
<b>Kabupaten Luwu</b>	<b>36 368</b>	<b>35 880</b>	<b>1 014</b>	<b>1 056</b>	<b>37 382</b>	<b>36 936</b>

Catatan/Note: <sup>1</sup> Jumlah guru termasuk kepala sekolah dan guru/The total of teachers including headmaster and teacher  
 Sumber/Source: Kementerian Pendidikan dan Kebudayaan, Sistem Data Pokok Pendidikan, data semester ganjil/Ministry of Educations and Culture, Basic Education Data System, odd semester report data

**Tabel**  
**Table 4.1.4**

**Jumlah Sekolah, Guru, dan Murid Madrasah Ibtidaiyah (MI) di Bawah Kementerian Agama Menurut Kecamatan di Kabupaten Luwu, 2019/2020 dan 2020/2021**  
**Number of Schools, Teachers, and Pupils in Madrasah Ibtidaiyah (MI) Under The Ministry of Religious Affairs by Subdistrict in Luwu Regency, 2019/2020 and 2020/2021**

Kecamatan Subdistrict	Sekolah/Schools					
	Negeri/Public		Swasta/Private		Jumlah/Total	
	2019/2020	2020/2021	2019/2020	2020/2021	2019/2020	2020/2021
(1)	(2)	(3)	(4)	(5)	(6)	(7)
Larompong	-	-	3	3	3	3
Larompong Selatan	1	1	1	1	2	2
Suli	1	1	5	5	6	6
Suli Barat	-	-	5	5	5	5
Belopa	-	-	-	-	-	-
Kamanre	1	1	3	3	4	4
Belopa Utara	-	-	1	1	1	1
Bajo	-	-	1	1	1	1
Bajo Barat	-	-	3	3	3	3
Bassesangtempe	-	-	-	-	-	-
Latimojong	-	-	-	-	-	-
Bassesangtempe Utara	-	-	-	-	-	-
Bupon	1	1	7	7	8	8
Ponrang	-	-	2	2	2	2
Ponrang Selatan	-	-	3	3	3	3
Bua	-	-	1	1	1	1
Walenrang	-	-	1	1	1	1
Walenrang Timur	-	-	2	2	2	2
Lamasi	-	-	2	2	2	2
Walenrang Utara	-	-	1	1	1	1
Walenrang Barat	-	-	-	-	-	-
Lamasi Timur	-	-	-	-	-	-
<b>Kabupaten Luwu</b>	<b>4</b>	<b>4</b>	<b>41</b>	<b>41</b>	<b>45</b>	<b>45</b>

Lanjutan Tabel/Continued Table 4.1.4

Kecamatan Subdistrict	Guru/Teachers					
	Negeri/Public		Swasta/Private		Jumlah/Total	
	2019/2020	2020/2021	2019/2020	2020/2021	2019/2020	2020/2021
(1)	(8)	(9)	(10)	(11)	(12)	(13)
Larompong	-	-	27	40	27	40
Larompong Selatan	23	26	9	11	32	37
Suli	19	25	50	55	69	80
Suli Barat	-	-	40	51	40	51
Belopa	-	-	-	-	-	-
Kamanre	24	26	26	32	50	58
Belopa Utara	-	-	16	14	16	14
Bajo	-	-	12	16	12	16
Bajo Barat	-	-	23	34	23	34
Bassesangtempe	-	-	-	-	-	-
Latimojong	-	-	-	-	-	-
Bassesangtempe Utara	-	-	-	-	-	-
Bupon	36	34	61	68	97	102
Ponrang	-	-	19	21	19	21
Ponrang Selatan	-	-	30	29	30	29
Bua	-	-	9	12	9	12
Walenrang	-	-	11	14	11	14
Walenrang Timur	-	-	24	30	24	30
Lamasi	-	-	17	26	17	26
Walenrang Utara	-	-	11	13	11	13
Walenrang Barat	-	-	-	-	-	-
Lamasi Timur	-	-	-	-	-	-
<b>Kabupaten Luwu</b>	<b>102</b>	<b>111</b>	<b>385</b>	<b>466</b>	<b>487</b>	<b>577</b>

Lanjutan Tabel/*Continued Table 4.1.4*

Kecamatan Subdistrict	Murid/Pupils					
	Negeri/Public		Swasta/Private		Jumlah/Total	
	2019/2020	2020/2021	2019/2020	2020/2021	2019/2020	2020/2021
(1)	(14)	(15)	(16)	(17)	(18)	(19)
Larompong	-	-	281	300	281	300
Larompong Selatan	286	282	76	79	362	361
Suli	203	195	432	435	635	630
Suli Barat	-	-	363	328	363	328
Belopa	-	-	-	-	-	-
Kamanre	258	258	114	127	372	385
Belopa Utara	-	-	215	246	215	246
Bajo	-	-	145	174	145	174
Bajo Barat	-	-	239	239	239	239
Bassesangtempe	-	-	-	-	-	-
Latimojong	-	-	-	-	-	-
Bassesangtempe Utara	-	-	-	-	-	-
Bupon	267	277	482	458	749	735
Ponrang	-	-	165	148	165	148
Ponrang Selatan	-	-	374	358	374	358
Bua	-	-	96	91	96	91
Walenrang	-	-	58	58	58	58
Walenrang Timur	-	-	288	272	288	272
Lamasi	-	-	280	303	280	303
Walenrang Utara	-	-	62	61	62	61
Walenrang Barat	-	-	-	-	-	-
Lamasi Timur	-	-	-	-	-	-
<b>Kabupaten Luwu</b>	<b>1 014</b>	<b>1 012</b>	<b>3 670</b>	<b>3 677</b>	<b>4 684</b>	<b>4 689</b>

Catatan/Note: <sup>1</sup> Jumlah guru termasuk kepala sekolah dan guru/*The total of teachers including headmaster and teacher*

Sumber/Source: Kementerian Agama, EMIS, Data Semester Ganjil/*Ministry of Religious Affairs, EMIS, Odd semester report data*

**Tabel**  
**Table 4.1.5****Jumlah Sekolah, Guru, dan Murid Sekolah Menengah Pertama (SMP) di Bawah Kementerian Pendidikan dan Kebudayaan Menurut Kecamatan di Kabupaten Luwu, 2020/2021 dan 2021/2022****Number of Schools, Teachers, and Pupils in Lower Secondary Schools Under The Ministry of Education and Culture by Subdistrict in Luwu Regency, 2020/2021 and 2021/2022**

Kecamatan Subdistrict	Sekolah/Schools					
	Negeri/Public		Swasta/Private		Jumlah/Total	
	2020/2021	2021/2022	2020/2021	2021/2022	2020/2021	2021/2022
(1)	(2)	(3)	(4)	(5)	(6)	(7)
Larompong	4	4	3	3	7	7
Larompong Selatan	5	5	-	-	5	5
Suli	2	2	-	-	2	2
Suli Barat	2	2	1	1	3	3
Belopa	2	2	2	2	4	4
Kamanre	2	2	-	-	2	2
Belopa Utara	2	2	2	2	4	4
Bajo	3	3	1	1	4	4
Bajo Barat	3	3	1	1	4	4
Bassesangtempe	3	3	-	-	3	3
Latimojong	5	5	-	-	5	5
Bassesangtempe Utara	7	7	-	-	7	7
Bupon	2	2	2	2	4	4
Ponrang	3	3	2	2	5	5
Ponrang Selatan	3	3	2	2	5	5
Bua	7	7	-	-	7	7
Walenrang	2	2	2	2	4	4
Walenrang Timur	4	4	1	1	5	5
Lamasi	3	3	2	2	5	5
Walenrang Utara	7	7	-	2	7	9
Walenrang Barat	6	6	-	-	6	6
Lamasi Timur	3	3	2	2	5	5
<b>Kabupaten Luwu</b>	<b>80</b>	<b>80</b>	<b>23</b>	<b>25</b>	<b>103</b>	<b>105</b>

Lanjutan Tabel/*Continued Table 4.1.5*

Kecamatan Subdistrict	Guru <sup>1</sup> /Teachers <sup>1</sup>					
	Negeri/Public		Swasta/Private		Jumlah/Total	
	2020/2021	2021/2022	2020/2021	2021/2022	2020/2021	2021/2022
(1)	(8)	(9)	(10)	(11)	(12)	(13)
Larompong	67	62	19	18	86	80
Larompong Selatan	58	61	-	-	58	61
Suli	57	53	-	-	57	53
Suli Barat	35	38	3	4	38	42
Belopa	39	40	24	17	63	57
Kamanre	54	50	-	-	54	50
Belopa Utara	60	61	17	15	77	76
Bajo	84	80	7	6	91	86
Bajo Barat	37	38	7	6	44	44
Bassesangtempe	32	34	-	-	32	34
Latimojong	53	56	-	-	53	56
Bassesangtempe Utara	68	69	-	-	68	69
Bupon	34	29	20	15	54	44
Ponrang	131	125	17	20	148	145
Ponrang Selatan	73	73	12	11	85	84
Bua	143	135	-	-	143	135
Walenrang	29	29	11	10	40	39
Walenrang Timur	72	74	15	9	87	83
Lamasi	93	91	20	20	113	111
Walenrang Utara	125	122	-	4	125	126
Walenrang Barat	56	71	-	-	56	71
Lamasi Timur	52	52	19	16	71	68
<b>Kabupaten Luwu</b>	<b>1 452</b>	<b>1 443</b>	<b>191</b>	<b>171</b>	<b>1 643</b>	<b>1 614</b>

Lanjutan Tabel/Continued Table 4.1.5

Kecamatan Subdistrict	Murid/Pupils					
	Negeri/Public		Swasta/Private		Jumlah/Total	
	2020/2021	2021/2022	2020/2021	2021/2022	2020/2021	2021/2022
(1)	(14)	(15)	(16)	(17)	(18)	(19)
Larompong	584	479	285	274	869	753
Larompong Selatan	381	381	-	-	381	381
Suli	626	591	-	-	626	591
Suli Barat	282	259	34	36	316	295
Belopa	478	438	172	177	650	615
Kamanre	640	613	-	-	640	613
Belopa Utara	747	740	37	18	784	758
Bajo	961	890	39	31	1 000	921
Bajo Barat	278	249	48	77	326	326
Bassesangtempe	233	220	-	-	233	220
Latimojong	204	192	-	-	204	192
Bassesangtempe Utara	509	483	-	-	509	483
Bupon	272	269	149	152	421	421
Ponrang	1 637	1 660	90	77	1 727	1 737
Ponrang Selatan	674	713	39	51	713	764
Bua	1 289	1 292	-	-	1 289	1 292
Walenrang	241	173	264	172	505	345
Walenrang Timur	715	661	220	182	935	843
Lamasi	1 227	1 101	225	171	1 452	1 272
Walenrang Utara	1 375	1 110	-	69	1 375	1 179
Walenrang Barat	618	584	-	-	618	584
Lamasi Timur	591	505	118	132	709	637
<b>Kabupaten Luwu</b>	<b>14 562</b>	<b>13 603</b>	<b>1 720</b>	<b>1 619</b>	<b>16 282</b>	<b>15 222</b>

Catatan/Note: <sup>1</sup> Jumlah guru termasuk kepala sekolah dan guru/The total of teachers including headmaster and teacher

Sumber/Source: Kementerian Pendidikan dan Kebudayaan, Sistem Data Pokok Pendidikan, data semester ganjil/Ministry of Educations and Culture, Basic Education Data System, odd semester report data



**Tabel**  
**Table 4.1.6**

**Jumlah Sekolah, Guru, dan Murid Madrasah Tsanawiyah (MTs) di Bawah Kementerian Agama Menurut Kecamatan di Kabupaten Luwu, 2019/2020 dan 2020/2021**  
**Number of Schools, Teachers, and Pupils in Madrasah Tsanawiyah (MTs) Under The Ministry of Religious Affairs by Subdistrict in Luwu Regency, 2019/2020 and 2020/2021**

Kecamatan Subdistrict	Sekolah/Schools					
	Negeri/Public		Swasta/Private		Jumlah/Total	
	2019/2020	2020/2021	2019/2020	2020/2021	2019/2020	2020/2021
(1)	(2)	(3)	(4)	(5)	(6)	(7)
Larompong	-	-	3	3	3	3
Larompong Selatan	1	1	3	3	4	4
Suli	-	-	5	5	5	5
Suli Barat	-	-	3	3	3	3
Belopa	-	-	1	1	1	1
Kamanre	-	-	1	1	1	1
Belopa Utara	1	1	-	-	1	1
Bajo	-	-	1	1	1	1
Bajo Barat	-	-	2	2	2	2
Bassesangtempe	-	-	-	-	-	-
Latimojong	-	-	1	1	1	1
Bassesangtempe Utara	-	-	-	-	-	-
Bupon	1	1	6	6	7	7
Ponrang	-	-	2	2	2	2
Ponrang Selatan	-	-	4	4	4	4
Bua	-	-	3	3	3	3
Walenrang	-	-	-	-	-	-
Walenrang Timur	-	-	-	-	-	-
Lamasi	-	-	2	2	2	2
Walenrang Utara	-	-	1	1	1	1
Walenrang Barat	-	-	-	-	-	-
Lamasi Timur	-	-	-	-	-	-
<b>Kabupaten Luwu</b>	<b>3</b>	<b>3</b>	<b>38</b>	<b>38</b>	<b>41</b>	<b>41</b>

Lanjutan Tabel/Continued Table 4.1.6

Kecamatan Subdistrict	Guru/Teachers					
	Negeri/Public		Swasta/Private		Jumlah/Total	
	2019/2020	2020/2021	2019/2020	2020/2021	2019/2020	2020/2021
(1)	(8)	(9)	(10)	(11)	(12)	(13)
Larompong	-	-	33	45	33	45
Larompong Selatan	19	22	25	35	44	57
Suli	-	-	83	74	83	74
Suli Barat	-	-	28	34	28	34
Belopa	-	-	7	8	7	8
Kamanre	-	-	14	9	14	9
Belopa Utara	50	63	-	-	50	63
Bajo	-	-	20	27	20	27
Bajo Barat	-	-	30	36	30	36
Bassesangtempe	-	-	-	-	-	-
Latimojong	-	-	12	17	12	17
Bassesangtempe Utara	-	-	-	-	-	-
Bupon	13	20	52	73	65	93
Ponrang	-	-	22	23	22	23
Ponrang Selatan	-	-	59	60	59	60
Bua	-	-	48	67	48	67
Walenrang	-	-	-	-	-	-
Walenrang Timur	-	-	-	-	-	-
Lamasi	-	-	37	41	37	41
Walenrang Utara	-	-	28	33	28	33
Walenrang Barat	-	-	-	-	-	-
Lamasi Timur	-	-	-	-	-	-
<b>Kabupaten Luwu</b>	<b>82</b>	<b>105</b>	<b>498</b>	<b>582</b>	<b>580</b>	<b>687</b>

Lanjutan Tabel/*Continued Table* 4.1.6

Kecamatan Subdistrict	Murid/Pupils					
	Negeri/Public		Swasta/Private		Jumlah/Total	
	2019/2020	2020/2021	2019/2020	2020/2021	2019/2020	2020/2021
(1)	(14)	(15)	(16)	(17)	(18)	(19)
Larompong	-	-	327	323	327	323
Larompong Selatan	233	249	102	97	335	346
Suli	-	-	631	556	631	556
Suli Barat	-	-	172	172	172	172
Belopa	-	-	71	78	71	78
Kamanre	-	-	46	63	46	63
Belopa Utara	861	638	-	-	861	638
Bajo	-	-	422	418	422	418
Bajo Barat	-	-	212	201	212	201
Bassesangtempe	-	-	-	-	-	-
Latimojong	-	-	33	31	33	31
Bassesangtempe Utara	-	-	-	-	-	-
Bupon	86	100	271	262	357	362
Ponrang	-	-	71	71	71	71
Ponrang Selatan	-	-	436	398	436	398
Bua	-	-	344	363	344	363
Walenrang	-	-	-	-	-	-
Walenrang Timur	-	-	-	-	-	-
Lamasi	-	-	312	276	312	276
Walenrang Utara	-	-	379	295	379	295
Walenrang Barat	-	-	-	-	-	-
Lamasi Timur	-	-	-	-	-	-
<b>Kabupaten Luwu</b>	<b>1 180</b>	<b>987</b>	<b>3 829</b>	<b>3 604</b>	<b>5 009</b>	<b>4 591</b>

Catatan/Note: <sup>1</sup> Jumlah guru termasuk kepala sekolah dan guru/The total of teachers including headmaster and teacher

Sumber/Source: Kementerian Agama, EMIS, Data Semester Ganjil/Ministry of Religious Affairs, EMIS, Odd semester report data

**Tabel**  
**Table** 4.1.7

**Jumlah Sekolah, Guru, dan Murid Sekolah Menengah Atas (SMA) di Bawah Kementerian Pendidikan dan Kebudayaan Menurut Kecamatan di Kabupaten Luwu, 2020/2021 dan 2021/2022**  
**Number of Schools, Teachers, and Pupils in Upper Secondary Schools Under The Ministry of Education and Culture by Subdistrict in Luwu Regency, 2020/2021 and 2021/2022**

Kecamatan Subdistrict	Sekolah/Schools					
	Negeri/Public		Swasta/Private		Jumlah/Total	
	2020/2021	2021/2022	2020/2021	2021/2022	2020/2021	2021/2022
(1)	(2)	(3)	(4)	(5)	(6)	(7)
Larompong	1	1	-	-	1	1
Larompong Selatan	1	1	-	-	1	1
Suli	-	-	-	-	-	-
Suli Barat	1	1	-	-	1	1
Belopa	1	1	-	-	1	1
Kamanre	1	1	-	-	1	1
Belopa Utara	1	1	-	-	1	1
Bajo	2	2	-	-	2	2
Bajo Barat	1	1	-	-	1	1
Bassesangtempe	2	2	-	-	2	2
Latimojong	1	1	-	-	1	1
Bassesangtempe Utara	-	-	-	-	-	-
Bupon	-	-	2	2	2	2
Ponrang	2	2	1	1	3	3
Ponrang Selatan	-	-	1	1	1	1
Bua	1	1	-	-	1	1
Walenrang	2	2	1	1	3	3
Walenrang Timur	-	-	-	-	-	-
Lamasi	1	1	-	-	1	1
Walenrang Utara	1	1	-	-	1	1
Walenrang Barat	-	-	-	-	-	-
Lamasi Timur	-	-	1	1	1	1
<b>Kabupaten Luwu</b>	<b>19</b>	<b>19</b>	<b>6</b>	<b>6</b>	<b>25</b>	<b>25</b>

Lanjutan Tabel/Continued Table 4.1.7

Kecamatan Subdistrict	Guru <sup>1</sup> /Teachers <sup>1</sup>					
	Negeri/Public		Swasta/Private		Jumlah/Total	
	2020/2021	2021/2022	2020/2021	2021/2022	2020/2021	2021/2022
(1)	(8)	(9)	(10)	(11)	(12)	(13)
Larompong	48	50	-	-	48	50
Larompong Selatan	29	30	-	-	29	30
Suli	-	-	-	-	-	-
Suli Barat	18	16	-	-	18	16
Belopa	63	62	-	-	63	62
Kamanre	28	25	-	-	28	25
Belopa Utara	55	55	-	-	55	55
Bajo	63	67	-	-	63	67
Bajo Barat	21	25	-	-	21	25
Bassesangtempe	28	37	-	-	28	37
Latimojong	12	14	-	-	12	14
Bassesangtempe Utara	-	-	-	-	-	-
Bupon	-	-	21	18	21	18
Ponrang	94	91	7	7	101	98
Ponrang Selatan	-	-	7	5	7	5
Bua	55	59	-	-	55	59
Walenrang	82	82	9	11	91	93
Walenrang Timur	-	-	-	-	-	-
Lamasi	50	49	-	-	50	49
Walenrang Utara	33	24	-	-	33	24
Walenrang Barat	-	-	-	-	-	-
Lamasi Timur	-	-	10	7	10	7
<b>Kabupaten Luwu</b>	<b>679</b>	<b>686</b>	<b>54</b>	<b>48</b>	<b>733</b>	<b>734</b>

Lanjutan Tabel/Continued Table 4.1.7

Kecamatan Subdistrict	Murid/Pupils					
	Negeri/Public		Swasta/Private		Jumlah/Total	
	2020/2021	2021/2022	2020/2021	2021/2022	2020/2021	2021/2022
(1)	(14)	(15)	(16)	(17)	(18)	(19)
Larompong	766	786	-	-	766	786
Larompong Selatan	446	439	-	-	446	439
Suli	-	-	-	-	-	-
Suli Barat	174	155	-	-	174	155
Belopa	1 208	1 250	-	-	1 208	1 250
Kamanre	506	496	-	-	506	496
Belopa Utara	740	686	-	-	740	686
Bajo	1 005	941	-	-	1 005	941
Bajo Barat	338	354	-	-	338	354
Bassesangtempe	379	381	-	-	379	381
Latimojong	164	126	-	-	164	126
Bassesangtempe Utara	-	-	-	-	-	-
Bupon	-	-	543	515	543	515
Ponrang	1 683	1 636	79	103	1 762	1 739
Ponrang Selatan	-	-	54	64	54	64
Bua	922	904	-	-	922	904
Walenrang	1 394	1 237	350	342	1 744	1 579
Walenrang Timur	-	-	-	-	-	-
Lamasi	1 046	1 045	-	-	1 046	1 045
Walenrang Utara	421	439	-	-	421	439
Walenrang Barat	-	-	-	-	-	-
Lamasi Timur	-	-	233	185	233	185
<b>Kabupaten Luwu</b>	<b>11 192</b>	<b>10 875</b>	<b>1 259</b>	<b>1 209</b>	<b>12 451</b>	<b>12 084</b>

Catatan/Note: <sup>1</sup> Jumlah guru termasuk kepala sekolah dan guru/The total of teachers including headmaster and teacher  
 Sumber/Source: Kementerian Pendidikan dan Kebudayaan, Sistem Data Pokok Pendidikan, data semester ganjil/Ministry of Educations and Culture, Basic Education Data System, odd semester report data

**Tabel**  
**Table** 4.1.8

**Jumlah Sekolah, Guru, dan Murid Sekolah Menengah Kejuruan (SMK) di Bawah Kementerian Pendidikan dan Kebudayaan Menurut Kecamatan di Kabupaten Luwu, 2020/2021 dan 2021/2022**  
***Number of Schools, Teachers, and Pupils in Vocational High Schools Under The Ministry of Education and Culture by Subdistrict in Luwu Regency, 2020/2021 and 2021/2022***

Kecamatan Subdistrict	Sekolah/Schools					
	Negeri/Public		Swasta/Private		Jumlah/Total	
	2020/2021	2021/2022	2020/2021	2021/2022	2020/2021	2021/2022
(1)	(2)	(3)	(4)	(5)	(6)	(7)
Larompong	-	-	1	1	1	1
Larompong Selatan	1	1	-	-	1	1
Suli	1	1	1	1	2	2
Suli Barat	1	1	-	-	1	1
Belopa	1	1	1	1	2	2
Kamanre	-	-	-	-	-	-
Belopa Utara	1	1	1	1	2	2
Bajo	1	1	1	1	2	2
Bajo Barat	-	-	-	-	-	-
Bassesangtempe	-	-	-	-	-	-
Latimojong	-	-	-	-	-	-
Bassesangtempe Utara	-	-	-	-	-	-
Bupon	-	-	-	-	-	-
Ponrang	1	1	1	1	2	2
Ponrang Selatan	1	1	-	-	1	1
Bua	1	1	-	-	1	1
Walenrang	2	2	-	-	2	2
Walenrang Timur	1	1	-	-	1	1
Lamasi	-	-	2	2	2	2
Walenrang Utara	1	1	2	2	3	3
Walenrang Barat	-	-	-	-	-	-
Lamasi Timur	-	-	1	1	1	1
<b>Kabupaten Luwu</b>	<b>13</b>	<b>13</b>	<b>11</b>	<b>11</b>	<b>24</b>	<b>24</b>

Lanjutan Tabel/Continued Table 4.1.8

Kecamatan Subdistrict	Guru <sup>1</sup> /Teachers <sup>1</sup>					
	Negeri/Public		Swasta/Private		Jumlah/Total	
	2020/2021	2021/2022	2020/2021	2021/2022	2020/2021	2021/2022
(1)	(8)	(9)	(10)	(11)	(12)	(13)
Larompong	-	-	14	9	14	9
Larompong Selatan	22	21	-	-	22	21
Suli	30	30	15	12	45	42
Suli Barat	16	15	-	-	16	15
Belopa	49	51	6	7	55	58
Kamanre	-	-	-	-	-	-
Belopa Utara	20	19	17	8	37	27
Bajo	21	21	5	6	26	27
Bajo Barat	-	-	-	-	-	-
Bassesangtempe	-	-	-	-	-	-
Latimojong	-	-	-	-	-	-
Bassesangtempe Utara	-	-	-	-	-	-
Bupon	-	-	-	-	-	-
Ponrang	8	12	13	13	21	25
Ponrang Selatan	49	48	-	-	49	48
Bua	31	29	-	-	31	29
Walenrang	121	121	-	-	121	121
Walenrang Timur	13	15	-	-	13	15
Lamasi	-	-	40	34	40	34
Walenrang Utara	12	11	15	21	27	32
Walenrang Barat	-	-	-	-	-	-
Lamasi Timur	-	-	19	10	19	10
<b>Kabupaten Luwu</b>	<b>392</b>	<b>393</b>	<b>144</b>	<b>120</b>	<b>536</b>	<b>513</b>



Lanjutan Tabel/*Continued Table 4.1.8*

Kecamatan Subdistrict	Murid/Pupils					
	Negeri/Public		Swasta/Private		Jumlah/Total	
	2020/2021	2021/2022	2020/2021	2021/2022	2020/2021	2021/2022
(1)	(14)	(15)	(16)	(17)	(18)	(19)
Larompong	-	-	40	31	40	31
Larompong Selatan	99	95	-	-	99	95
Suli	299	291	46	50	345	341
Suli Barat	62	74	-	-	62	74
Belopa	942	883	22	18	964	901
Kamanre	-	-	-	-	-	-
Belopa Utara	110	78	71	76	181	154
Bajo	334	370	16	23	350	393
Bajo Barat	-	-	-	-	-	-
Bassesangtempe	-	-	-	-	-	-
Latimojong	-	-	-	-	-	-
Bassesangtempe Utara	-	-	-	-	-	-
Bupon	-	-	-	-	-	-
Ponrang	123	108	186	166	309	274
Ponrang Selatan	570	666	-	-	570	666
Bua	234	256	-	-	234	256
Walenrang	1 558	1 580	-	-	1 558	1 580
Walenrang Timur	74	69	-	-	74	69
Lamasi	-	-	475	409	475	409
Walenrang Utara	186	149	216	222	402	371
Walenrang Barat	-	-	-	-	-	-
Lamasi Timur	-	-	447	432	447	432
<b>Kabupaten Luwu</b>	<b>4 591</b>	<b>4 619</b>	<b>1 519</b>	<b>1 427</b>	<b>6 110</b>	<b>6 046</b>

Catatan/Note: <sup>1</sup> Guru yang mengajar di 2 sekolah atau lebih dihitung di masing-masing sekolah. Jumlah guru termasuk kepala sekolah dan guru/*The teacher who taught in two schools or more counted in every school. The total of teachers including headmaster and teacher*

Sumber/Source: Kementerian Pendidikan dan Kebudayaan, Sistem Data Pokok Pendidikan, data semester ganjil/*Ministry of Educations and Culture, Basic Education Data System, odd semester report data*

**Tabel**  
**Table 4.1.9**

**Jumlah Sekolah, Guru, dan Murid Madrasah Aliyah (MA)  
di Bawah Kementerian Agama Menurut Kecamatan di  
Kabupaten Luwu, 2019/2020 dan 2020/2021**  
*Number of Schools, Teachers, and Pupils in Madrasah Aliyah  
(MA) Under the Ministry of Religious Affairs by Subdistrict in  
Luwu Regency, 2019/2020 and 2020/2021*

Kecamatan Subdistrict	Sekolah/Schools					
	Negeri/Public		Swasta/Private		Jumlah/Total	
	2019/2020	2020/2021	2019/2020	2020/2021	2019/2020	2020/2021
(1)	(2)	(3)	(4)	(5)	(6)	(7)
Larompong	-	-	1	1	1	1
Larompong Selatan	-	-	3	2	3	2
Suli	1	1	2	2	3	3
Suli Barat	-	-	2	2	2	2
Belopa	-	-	2	2	2	2
Kamanre	-	-	-	-	-	-
Belopa Utara	-	-	-	-	-	-
Bajo	-	-	1	1	1	1
Bajo Barat	-	-	-	-	-	-
Bassesangtempe	-	-	-	-	-	-
Latimojong	-	-	1	1	1	1
Bassesangtempe Utara	-	-	-	-	-	-
Bupon	-	-	3	3	3	3
Ponrang	-	-	1	1	1	1
Ponrang Selatan	-	-	1	2	1	2
Bua	-	-	-	-	-	-
Walenrang	-	-	-	-	-	-
Walenrang Timur	-	-	-	-	-	-
Lamasi	-	-	1	1	1	1
Walenrang Utara	-	-	1	1	1	1
Walenrang Barat	-	-	-	-	-	-
Lamasi Timur	-	-	-	-	-	-
<b>Kabupaten Luwu</b>	<b>1</b>	<b>1</b>	<b>19</b>	<b>19</b>	<b>20</b>	<b>20</b>

Lanjutan Tabel/*Continued Table 4.1.9*

Kecamatan Subdistrict	Guru/Teachers					
	Negeri/Public		Swasta/Private		Jumlah/Total	
	2019/2020	2020/2021	2019/2020	2020/2021	2019/2020	2020/2021
(1)	(8)	(9)	(10)	(11)	(12)	(13)
Larompong	-	-	18	23	18	23
Larompong Selatan	-	-	37	30	37	30
Suli	41	43	18	24	59	67
Suli Barat	-	-	22	26	22	26
Belopa	-	-	19	22	19	22
Kamanre	-	-	-	-	-	-
Belopa Utara	-	-	-	-	-	-
Bajo	-	-	15	16	15	16
Bajo Barat	-	-	-	-	-	-
Bassesangtempe	-	-	-	-	-	-
Latimojong	-	-	6	10	6	10
Bassesangtempe Utara	-	-	-	-	-	-
Bupon	-	-	34	36	34	36
Ponrang	-	-	13	15	13	15
Ponrang Selatan	-	-	15	31	15	31
Bua	-	-	-	-	-	-
Walenrang	-	-	-	-	-	-
Walenrang Timur	-	-	-	-	-	-
Lamasi	-	-	28	28	28	28
Walenrang Utara	-	-	11	12	11	12
Walenrang Barat	-	-	-	-	-	-
Lamasi Timur	-	-	-	-	-	-
<b>Kabupaten Luwu</b>	<b>41</b>	<b>43</b>	<b>236</b>	<b>273</b>	<b>277</b>	<b>316</b>

Lanjutan Tabel/Continued Table 4.1.9

Kecamatan Subdistrict	Murid/Pupils					
	Negeri/Public		Swasta/Private		Jumlah/Total	
	2019/2020	2020/2021	2019/2020	2020/2021	2019/2020	2020/2021
(1)	(14)	(15)	(16)	(17)	(18)	(19)
Larompong	-	-	214	212	214	212
Larompong Selatan	-	-	307	119	307	119
Suli	351	297	146	161	497	458
Suli Barat	-	-	164	152	164	152
Belopa	-	-	87	79	87	79
Kamanre	-	-	-	-	-	-
Belopa Utara	-	-	-	-	-	-
Bajo	-	-	153	167	153	167
Bajo Barat	-	-	-	-	-	-
Bassesangtempe	-	-	-	-	-	-
Latimojong	-	-	53	62	53	62
Bassesangtempe Utara	-	-	-	-	-	-
Bupon	-	-	182	163	182	163
Ponrang	-	-	54	63	54	63
Ponrang Selatan	-	-	93	161	93	161
Bua	-	-	-	-	-	-
Walenrang	-	-	-	-	-	-
Walenrang Timur	-	-	-	-	-	-
Lamasi	-	-	139	140	139	140
Walenrang Utara	-	-	36	42	36	42
Walenrang Barat	-	-	-	-	-	-
Lamasi Timur	-	-	-	-	-	-
<b>Kabupaten Luwu</b>	<b>351</b>	<b>297</b>	<b>1 628</b>	<b>1 521</b>	<b>1 979</b>	<b>1 818</b>

Catatan/Note: <sup>1</sup> Jumlah guru termasuk kepala sekolah dan guru/The total of teachers including headmaster and teacher

Sumber/Source: Kementerian Agama, EMIS, Data Semester Ganjil/Ministry of Religious Affairs, EMIS, Odd semester report data

**Tabel**  
**Table** 4.1.10

**Jumlah Desa<sup>1</sup>/Kelurahan yang Memiliki Fasilitas Sekolah Menurut Kecamatan dan Tingkat Pendidikan di Kabupaten Luwu, 2019–2021**  
**Number of Villages<sup>1</sup>/Kelurahan Having Educational Facilities by Subdistrict and Educational Level in Luwu Regency, 2019–2021**

Kecamatan Subdistrict	SD Primary School		
	2019	2020	2021
(1)	(2)	(3)	(4)
Larompong	13	13	13
Larompong Selatan	10	10	10
Suli	13	13	13
Suli Barat	8	8	8
Belopa	9	9	9
Kamanre	6	6	6
Belopa Utara	8	8	8
Bajo	10	10	10
Bajo Barat	8	8	9
Bassesangtempe	9	10	9
Latimojong	10	10	10
Bassesangtempe Utara	11	11	11
Bupon	10	10	10
Ponrang	9	9	9
Ponrang Selatan	12	12	12
Bua	14	14	15
Walenrang	9	9	9
Walenrang Timur	8	8	8
Lamasi	9	9	9
Walenrang Utara	11	11	11
Walenrang Barat	6	6	6
Lamasi Timur	8	8	8
<b>Kabupaten Luwu</b>	<b>211</b>	<b>212</b>	<b>213</b>

Lanjutan Tabel/Continued Table 4.1.10

Kecamatan Subdistrict	SMP Junior High School		
	2019	2020	2021
(1)	(5)	(6)	(7)
Larompong	8	9	9
Larompong Selatan	7	7	7
Suli	7	7	7
Suli Barat	5	5	5
Belopa	4	4	4
Kamanre	3	3	3
Belopa Utara	4	4	4
Bajo	2	2	2
Bajo Barat	5	5	6
Bassesangtempe	3	3	3
Latimojong	6	6	6
Bassesangtempe Utara	7	7	7
Bupon	6	6	6
Ponrang	6	6	6
Ponrang Selatan	6	8	8
Bua	9	8	9
Walenrang	4	4	4
Walenrang Timur	5	5	5
Lamasi	4	4	4
Walenrang Utara	5	5	6
Walenrang Barat	4	4	4
Lamasi Timur	4	4	4
<b>Kabupaten Luwu</b>	<b>114</b>	<b>116</b>	<b>119</b>

Lanjutan Tabel/*Continued Table* 4.1.10

Kecamatan Subdistrict	SMA Senior High School		
	2019	2020	2021
(1)	(8)	(9)	(10)
Larompong	2	3	3
Larompong Selatan	3	3	3
Suli	3	3	3
Suli Barat	2	2	2
Belopa	4	4	3
Kamanre	1	1	1
Belopa Utara	1	1	1
Bajo	3	3	3
Bajo Barat	1	1	2
Bassesangtempe	1	1	1
Latimojong	2	2	2
Bassesangtempe Utara	1	1	1
Bupon	3	3	3
Ponrang	3	3	3
Ponrang Selatan	–	2	2
Bua	1	1	1
Walenrang	3	3	3
Walenrang Timur	–	–	–
Lamasi	3	3	2
Walenrang Utara	1	1	2
Walenrang Barat	–	–	–
Lamasi Timur	1	1	1
<b>Kabupaten Luwu</b>	<b>39</b>	<b>42</b>	<b>42</b>

Lanjutan Tabel/*Continued Table 4.1.10*

Kecamatan Subdistrict	SMK Vocational School		
	2019	2020	2021
(1)	(11)	(12)	(13)
Larompong	1	1	1
Larompong Selatan	1	1	1
Suli	2	2	2
Suli Barat	1	1	1
Belopa	1	1	1
Kamanre	–	–	–
Belopa Utara	3	2	3
Bajo	2	2	2
Bajo Barat	–	–	–
Bassesangtempe	–	–	–
Latimojong	–	–	–
Bassesangtempe Utara	1	1	1
Bupon	–	–	–
Ponrang	2	2	2
Ponrang Selatan	1	1	1
Bua	1	1	1
Walenrang	2	2	2
Walenrang Timur	1	1	1
Lamasi	–	–	2
Walenrang Utara	2	2	3
Walenrang Barat	–	–	–
Lamasi Timur	1	1	1
<b>Kabupaten Luwu</b>	<b>22</b>	<b>21</b>	<b>25</b>



Lanjutan Tabel/*Continued Table* 4.1.10

Kecamatan <i>Subdistrict</i>	Perguruan Tinggi <i>University</i>		
	2019	2020	2021
(1)	(14)	(15)	(16)
Larompong	–	–	–
Larompong Selatan	–	–	–
Suli	–	–	–
Suli Barat	–	–	–
Belopa	1	1	1
Kamanre	–	–	–
Belopa Utara	1	1	2
Bajo	–	–	–
Bajo Barat	–	–	–
Bassesangtempe	–	–	–
Latimojong	–	–	–
Bassesangtempe Utara	–	–	–
Bupon	–	–	–
Ponrang	–	–	–
Ponrang Selatan	–	–	–
Bua	–	–	–
Walenrang	–	–	–
Walenrang Timur	–	–	–
Lamasi	–	–	–
Walenrang Utara	–	–	–
Walenrang Barat	–	–	–
Lamasi Timur	1	2	1
<b>Kabupaten Luwu</b>	<b>3</b>	<b>4</b>	<b>4</b>

Catatan/*Note*: <sup>1</sup> Desa pada tabel ini termasuk Unit Permukiman Transmigrasi (UPT) yang masih dibina oleh kementerian terkait dan nagari di Provinsi Sumatera Barat/*Villages in this table include Transmigration Settlement Unit which is still fostered by the relevant ministries and the nagari in the Province of Sumatera Barat*

Sumber/*Source*: BPS, Pendataan Potensi Desa (Podes) / *BPS-Statistics Indonesia, Village Potential Data Collection*

**Tabel**  
**Table** 4.1.11

**Angka Partisipasi Murni (APM) dan Angka Partisipasi Kasar (APK) Menurut Jenjang Pendidikan di Kabupaten Luwu, 2020 dan 2021**  
**Net Enrollment Rate and Gross Enrollment Ratio by Educational Level in Luwu Regency, 2020 and 2021**

Jenjang Pendidikan Educational Level	Angka Partisipasi Murni (APM) Net Enrollment Rate		Angka Partisipasi Kasar (APK) Gross Enrollment Ratio	
	2020	2021	2020	2021
(1)	(2)	(3)	(4)	(5)
SD/MI/Sederajat Primary School	98,44	98,36	102,87	103,78
SMP/MTs/ Sederajat Lower Secondary School	73,71	74,43	77,86	79,14
SMA/SMK/MA/Sederajat Upper Secondary School	67,26	67,31	94,59	93,38

Sumber/Source: BPS, Survei Sosial Ekonomi Nasional (Susenas)/BPS-Statistics Indonesia, National Socioeconomic Survey

**Tabel**  
**Table** 4.1.12**Persentase Penduduk Berumur 15 Tahun ke Atas yang Melek Huruf Menurut Kelompok Umur di Kabupaten Luwu, 2020 dan 2021**  
**Percentage of Literate People Aged 15 Years and Over by Age Group in Luwu Regency, 2020 and 2021**

<b>Kelompok Umur</b> <b>Age Group</b>	<b>2020</b>	<b>2021</b>
(1)	(2)	(3)
15–19	100,0%	100,00%
20–24	99,6%	100,00%
25–29	100,0%	99,09%
30–34	98,0%	99,24%
35–39	97,7%	97,44%
40–44	96,8%	97,09%
45–49	91,4%	93,41%
50+	82,6%	83,34%
<b>Jumlah/Total</b>	<b>93,91%</b>	<b>93,96%</b>
<b>15–24</b>	<b>99,83%</b>	<b>100,00%</b>
<b>15–44</b>	<b>...</b>	<b>100,00%</b>
<b>15+</b>	<b>93,91%</b>	<b>93,96%</b>
<b>45+</b>	<b>...</b>	<b>85,58%</b>

Sumber/Source: BPS, Survei Sosial Ekonomi Nasional (Susenas)/BPS-Statistics Indonesia, National Socioeconomic Survey

## 4.2 KESEHATAN HEALTH

**Tabel** 4.2.1 **Jumlah Desa<sup>1</sup>/Kelurahan Yang Memiliki Sarana Kesehatan Menurut Kecamatan di Kabupaten Luwu, 2019–2021**  
**Table** 4.2.1 **Number of Villages<sup>1</sup>/Kelurahan Having Health Facilities by Subdistrict in Luwu Regency, 2019–2021**

Kecamatan Subdistrict	Rumah Sakit Hospital		
	2019	2020	2021
(1)	(2)	(3)	(4)
Larompong	–	–	–
Larompong Selatan	–	–	–
Suli	–	–	–
Suli Barat	–	–	–
Belopa	1	1	1
Kamanre	–	–	–
Belopa Utara	1	1	1
Bajo	–	–	–
Bajo Barat	–	–	–
Bassesangtempe	–	–	–
Latimojong	–	–	–
Bassesangtempe Utara	–	–	–
Bupon	–	–	–
Ponrang	–	–	–
Ponrang Selatan	–	–	–
Bua	–	–	–
Walenrang	–	–	–
Walenrang Timur	–	–	–
Lamasi	–	–	–
Walenrang Utara	–	–	–
Walenrang Barat	–	–	–
Lamasi Timur	–	–	–
<b>Kabupaten Luwu</b>	<b>2</b>	<b>2</b>	<b>2</b>

Lanjutan Tabel/*Continued Table* 4.2.1

Kecamatan <i>Subdistrict</i>	Rumah Sakit Bersalin <i>Maternity Hospital</i>		
	2019	2020	2021
(1)	(5)	(6)	(7)
Larompong	–	–	–
Larompong Selatan	–	–	–
Suli	–	–	–
Suli Barat	–	–	–
Belopa	–	–	–
Kamanre	–	–	–
Belopa Utara	–	–	–
Bajo	–	–	–
Bajo Barat	–	–	–
Bassesangtempe	–	–	–
Latimojong	–	–	–
Bassesangtempe Utara	–	–	–
Bupon	–	–	–
Ponrang	–	–	–
Ponrang Selatan	–	–	–
Bua	–	–	–
Walenrang	–	–	–
Walenrang Timur	–	–	–
Lamasi	–	–	–
Walenrang Utara	–	–	–
Walenrang Barat	–	–	–
Lamasi Timur	–	–	–
<b>Kabupaten Luwu</b>	–	–	–

Lanjutan Tabel/Continued Table 4.2.1

Kecamatan Subdistrict	Poliklinik Polyclinic		
	2019	2020	2021
(1)	(8)	(9)	(10)
Larompong	–	1	–
Larompong Selatan	–	–	–
Suli	–	–	–
Suli Barat	–	–	–
Belopa	–	1	1
Kamanre	–	–	–
Belopa Utara	2	2	2
Bajo	1	–	–
Bajo Barat	–	–	–
Bassesangtempe	–	–	–
Latimojong	–	–	–
Bassesangtempe Utara	–	–	–
Bupon	1	1	–
Ponrang	–	–	–
Ponrang Selatan	–	–	–
Bua	–	–	–
Walenrang	1	1	1
Walenrang Timur	–	–	–
Lamasi	–	–	–
Walenrang Utara	–	–	–
Walenrang Barat	–	–	–
Lamasi Timur	1	1	1
<b>Kabupaten Luwu</b>	<b>6</b>	<b>7</b>	<b>5</b>

Lanjutan Tabel/*Continued Table* 4.2.1

Kecamatan <i>Subdistrict</i>	Puskesmas <i>Public Health Center</i>		
	2019	2020	2021
(1)	(11)	(12)	(13)
Larompong	1	1	1
Larompong Selatan	1	1	1
Suli	1	1	1
Suli Barat	1	1	1
Belopa	1	1	1
Kamanre	1	1	1
Belopa Utara	1	1	1
Bajo	1	1	1
Bajo Barat	1	1	1
Bassesangtempe	1	1	–
Latimojong	1	1	1
Bassesangtempe Utara	1	1	1
Bupon	1	1	1
Ponrang	1	1	1
Ponrang Selatan	1	1	1
Bua	1	1	1
Walenrang	1	1	1
Walenrang Timur	1	1	1
Lamasi	1	1	1
Walenrang Utara	1	1	1
Walenrang Barat	1	1	1
Lamasi Timur	1	1	1
<b>Kabupaten Luwu</b>	<b>22</b>	<b>22</b>	<b>21</b>

Lanjutan Tabel/Continued Table 4.2.1

Kecamatan Subdistrict	Puskesmas Pembantu Subsidiary of Public Health Center		
	2019	2020	2021
(1)	(14)	(15)	(16)
Larompong	8	9	8
Larompong Selatan	3	5	4
Suli	3	4	3
Suli Barat	3	6	4
Belopa	5	8	7
Kamanre	4	5	7
Belopa Utara	5	6	5
Bajo	3	3	3
Bajo Barat	4	4	5
Bassesangtempe	8	–	1
Latimojong	2	2	3
Bassesangtempe Utara	5	4	4
Bupon	8	9	10
Ponrang	2	3	3
Ponrang Selatan	6	10	7
Bua	7	7	7
Walenrang	3	4	6
Walenrang Timur	3	3	3
Lamasi	3	3	2
Walenrang Utara	3	3	7
Walenrang Barat	4	4	5
Lamasi Timur	6	8	3
<b>Kabupaten Luwu</b>	<b>98</b>	<b>110</b>	<b>107</b>



Lanjutan Tabel/*Continued Table 4.2.1*

Kecamatan <i>Subdistrict</i>	Apotek <i>Pharmacy</i>		
	2019	2020	2021
(1)	(17)	(18)	(19)
Larompong	1	1	1
Larompong Selatan	1	1	1
Suli	8	3	3
Suli Barat	8	1	1
Belopa	8	6	7
Kamanre	–	1	1
Belopa Utara	3	4	5
Bajo	10	3	2
Bajo Barat	2	–	–
Bassesangtempe	1	–	–
Latimojong	–	–	–
Bassesangtempe Utara	–	–	–
Bupon	–	–	–
Ponrang	3	3	4
Ponrang Selatan	1	–	2
Bua	3	2	2
Walenrang	2	2	3
Walenrang Timur	1	1	–
Lamasi	1	1	2
Walenrang Utara	–	–	1
Walenrang Barat	3	–	–
Lamasi Timur	8	–	–
<b>Kabupaten Luwu</b>	<b>64</b>	<b>29</b>	<b>35</b>

Catatan/*Note*: <sup>1</sup> Desa pada tabel ini termasuk Unit Permukiman Transmigrasi (UPT) yang masih dibina oleh kementerian terkait dan nagari di Provinsi Sumatera Barat/*Villages in this table include Transmigration Settlement Unit which is still fostered by the relevant ministries and the nagari in the Province of Sumatera Barat*

Sumber/*Source*: BPS, Pendataan Potensi Desa (Podes)/*BPS-Statistics Indonesia, Village Potential Data Collecting*

**Tabel 4.2.2** Jumlah Tenaga Kesehatan Menurut Kecamatan di Kabupaten Luwu, 2020  
**Table** Number of Health Human Resources by Subdistrict in Luwu Regency, 2020

Kecamatan Subdistrict	Dokter <sup>1</sup> Doctor <sup>1</sup>	Dokter Gigi <sup>2</sup> Dentist <sup>2</sup>	Perawat Nurse	Bidan Midwife	Tenaga kefarmasian Pharmacist
(1)	(2)	(3)	(4)	(5)	(6)
Larompong	3	...	24	48	4
Larompong Selatan	3	...	8	21	3
Suli	2	...	31	45	4
Suli Barat	2	...	21	37	4
Belopa	30	...	61	43	6
Kamanre	2	...	22	35	2
Belopa Utara	44	...	296	133	44
Bajo	3	...	13	30	3
Bajo Barat	2	...	15	40	2
Bassesangtempe	2	...	9	21	2
Latimojong	2	...	12	12	1
Bassesangtempe Utara	3	...	10	25	2
Bupon	3	...	16	40	4
Ponrang	2	...	11	28	2
Ponrang Selatan	2	...	17	32	1
Bua	5	...	45	51	2
Walenrang	3	...	9	20	2
Walenrang Timur	3	...	4	19	2
Lamasi	2	...	27	23	2
Walenrang Utara	2	...	30	43	4
Walenrang Barat	2	...	11	12	0
Lamasi Timur	1	...	17	30	1
<b>Kabupaten Luwu</b>	<b>123</b>	<b>...</b>	<b>709</b>	<b>788</b>	<b>97</b>

Lanjutan Tabel/*Continued Table 4.2.2*

Kecamatan <i>Subdistrict</i>	Tenaga Kesehatan Masyarakat <i>Public Health worker</i>	Tenaga Kesehatan Lingkungan <i>Environmental Health Worker</i>	Tenaga Gizi <i>Nutritionist</i>	Ahli Teknologi Laboratorium Medik <i>Medical Laboratory Technician</i>
(1)	(7)	(8)	(9)	(10)
Larompong	...	...	...	...
Larompong Selatan	...	...	...	...
Suli	...	...	...	...
Suli Barat	...	...	...	...
Belopa	...	...	...	...
Kamanre	...	...	...	...
Belopa Utara	...	...	...	...
Bajo	...	...	...	...
Bajo Barat	...	...	...	...
Bassesangtempe	...	...	...	...
Latimojong	...	...	...	...
Bassesangtempe Utara	...	...	...	...
Bupun	...	...	...	...
Ponrang	...	...	...	...
Ponrang Selatan	...	...	...	...
Bua	...	...	...	...
Walenrang	...	...	...	...
Walenrang Timur	...	...	...	...
Lamasi	...	...	...	...
Walenrang Utara	...	...	...	...
Walenrang Barat	...	...	...	...
Lamasi Timur	...	...	...	...
<b>Kabupaten Luwu</b>	...	...	...	...

Catatan/Note: <sup>1</sup> Dokter dalam tabel ini termasuk dokter spesialis (selain spesialis gigi) dan dokter umum/*Doctor in this table include medical specialist (exclude dentist specialist) and general practitioner*

<sup>2</sup> Dokter gigi dalam tabel ini termasuk dokter spesialis gigi dan dokter gigi/*Doctor in this table include dentist dan dentist specialist*

(...) Data Belum Tersedia

Sumber/Source: Dinas Kesehatan Kabupaten Luwu / *Health Department of Luwu Regency*

**Tabel 4.2.3** Jumlah Rumah Sakit Umum, Rumah Sakit Khusus, Puskesmas, Klinik Pratama, dan Posyandu Menurut Kecamatan di Kabupaten Luwu, 2019 dan 2020  
**Number of General Hospital, Specialized Hospital, Public Health Center, Primary Clinic, and Integrated Health Post by Subdistrict in Luwu Regency, 2019 and 2020**

Kecamatan Subdistrict	Rumah Sakit Umum General Hospital		Rumah Sakit Khusus Specialized Hospital	
	2019	2020	2019	2020
(1)	(2)	(3)	(4)	(5)
Larompong	-	-	-	-
Larompong Selatan	-	-	-	-
Suli	-	-	-	-
Suli Barat	-	-	-	-
Belopa	1	1	-	-
Kamanre	-	-	-	-
Belopa Utara	1	1	-	-
Bajo	-	-	-	-
Bajo Barat	-	-	-	-
Bassesangtempe	-	-	-	-
Latimojong	-	-	-	-
Bassesangtempe Utara	-	-	-	-
Bupon	-	-	-	-
Ponrang	-	-	-	-
Ponrang Selatan	-	-	-	-
Bua	-	-	-	-
Walentrang	-	-	-	-
Walentrang Timur	-	-	-	-
Lamasi	-	-	-	-
Walentrang Utara	-	-	-	-
Walentrang Barat	-	-	-	-
Lamasi Timur	-	-	-	-
<b>Kabupaten Luwu</b>	<b>2</b>	<b>2</b>	<b>0</b>	<b>0</b>

Lanjutan Tabel/*Continued Table* 4.2.3

Kecamatan Subdistrict	Puskesmas <sup>1</sup> Rawat Inap Public Health Center <sup>1</sup> with Inpatient Care		Puskesmas <sup>1</sup> Non Rawat Inap Public Health Center <sup>1</sup> without Inpatient Care	
	2019	2020	2019	2020
(1)	(6)	(7)	(8)	(9)
Larompong	1	1	-	-
Larompong Selatan	1	1	-	-
Suli	-	-	1	1
Suli Barat	-	-	1	1
Belopa	-	-	1	1
Kamanre	-	-	1	1
Belopa Utara	-	-	1	1
Bajo	-	-	1	1
Bajo Barat	-	-	1	1
Bassesangtempe	-	-	1	1
Latimojong	-	-	1	1
Bassesangtempe Utara	-	-	1	1
Bupon	1	1	-	-
Ponrang	1	1	-	-
Ponrang Selatan	-	-	1	1
Bua	1	1	-	-
Walenrang	1	1	-	-
Walenrang Timur	-	-	1	1
Lamasi	1	1	-	-
Walenrang Utara	-	-	1	1
Walenrang Barat	-	-	1	1
Lamasi Timur	-	-	1	1
<b>Kabupaten Luwu</b>	<b>7</b>	<b>7</b>	<b>15</b>	<b>15</b>

Lanjutan Tabel/Continued Table 4.2.3

Kecamatan Subdistrict	Klinik Pratama Primary Clinic		Posyandu Intregrated Health Post	
	2019	2020	2019	2020
(1)	(10)	(11)	(12)	(13)
Larompong	1	1	20	20
Larompong Selatan	-	-	27	27
Suli	1	1	20	20
Suli Barat	-	-	16	16
Belopa	2	2	13	13
Kamanre	-	-	21	21
Belopa Utara	1	1	10	10
Bajo	-	-	15	15
Bajo Barat	-	-	19	19
Bassesangtempe	-	-	15	15
Latimojong	-	-	14	14
Bassesangtempe Utara	-	-	17	17
Bupon	-	-	21	21
Ponrang	1	1	24	24
Ponrang Selatan	-	-	23	23
Bua	1	1	34	34
Walenrang	-	-	26	26
Walenrang Timur	-	-	18	18
Lamasi	-	-	26	26
Walenrang Utara	-	-	16	16
Walenrang Barat	-	-	17	17
Lamasi Timur	-	-	18	18
<b>Kabupaten Luwu</b>	<b>7</b>	<b>7</b>	<b>430</b>	<b>430</b>

Catatan/Note: <sup>1</sup> Puskesmas yang teregistrasi/Registered Public Health Center

Sumber/Source: Dinas Kesehatan Kabupaten Luwu / Health Department of Luwu Regency

### 4.3 AGAMA DAN SOSIAL LAINNYA RELIGION AND OTHER SOCIAL AFFAIRS

**Tabel 4.3.1** Jumlah Penduduk Menurut Kecamatan dan Agama yang Dianut di Kabupaten Luwu, 2021  
*Population by Subdistrict and Religion in Luwu Regency, 2021*

Kecamatan Subdistrict	Islam	Protestan Protestant	Katolik Catholic	Hindu	Budha Buddha	Lainnya Others
(1)	(2)	(3)	(4)	(5)	(6)	(7)
Larompong	...	...	...	...	...	...
Larompong Selatan	...	...	...	...	...	...
Suli	...	...	...	...	...	...
Suli Barat	...	...	...	...	...	...
Belopa	...	...	...	...	...	...
Kamanre	...	...	...	...	...	...
Belopa Utara	...	...	...	...	...	...
Bajo	...	...	...	...	...	...
Bajo Barat	...	...	...	...	...	...
Bassesangtempe	...	...	...	...	...	...
Latimojong	...	...	...	...	...	...
Bassesangtempe Utara	...	...	...	...	...	...
Bupon	...	...	...	...	...	...
Ponrang	...	...	...	...	...	...
Ponrang Selatan	...	...	...	...	...	...
Bua	...	...	...	...	...	...
Walenrang	...	...	...	...	...	...
Walenrang Timur	...	...	...	...	...	...
Lamasi	...	...	...	...	...	...
Walenrang Utara	...	...	...	...	...	...
Walenrang Barat	...	...	...	...	...	...
Lamasi Timur	...	...	...	...	...	...
<b>Kabupaten Luwu</b>	...	...	...	...	...	...

Catatan/Note: (...) Data Belum Tersedia

Sumber/Source: Kementerian Agama Kabupaten Luwu/Ministry of Religious Affairs of Luwu Regency

**Tabel 4.3.2** Jumlah Tempat Peribadatan Menurut Kecamatan di Kabupaten Luwu, 2021  
**Table 4.3.2** Number of Places of Worship by Subdistrict in Luwu Regency, 2021

Kecamatan Subdistrict	Masjid Mosque	Mushola Pray Room	Gereja Protestan Protestant Church	Gereja Katholik Catholic Church	Pura Temple	Vihara
(1)	(2)	(3)	(4)	(5)	(6)	(7)
Larompong	47	-	1	-	-	-
Larompong Selatan	54	-	2	-	-	-
Suli	51	-	1	-	-	-
Suli Barat	46	-	-	-	-	-
Belopa	41	1	-	-	-	-
Kamanre	30	-	-	-	-	-
Belopa Utara	47	-	1	-	-	-
Bajo	59	-	-	1	-	-
Bajo Barat	26	-	3	-	-	-
Bassesangtempe	23	21	-	-	-	-
Latimojong	30	3	-	-	-	-
Bassesangtempe Utara	13	4	-	-	-	-
Bupon	48	2	-	-	-	-
Ponrang	43	12	-	-	-	-
Ponrang Selatan	44	4	-	-	-	-
Bua	54	4	-	-	-	-
Walenrang	29	16	-	-	-	-
Walenrang Timur	27	11	-	-	-	-
Lamasi	50	29	-	-	-	-
Walenrang Utara	54	2	-	-	-	-
Walenrang Barat	20	28	-	-	-	-
Lamasi Timur	21	27	-	-	-	-
<b>Kabupaten Luwu</b>	<b>727</b>	<b>164</b>	<b>8</b>	<b>1</b>	<b>-</b>	<b>-</b>

Sumber/Source: Kementerian Agama Kabupaten Luwu/Ministry of Religious Affairs of Luwu Regency



**Tabel**  
**Table** 4.3.3**Jumlah Desa<sup>1</sup>/Kelurahan yang Mengalami Bencana Alam<sup>2</sup>  
Menurut Kecamatan di Kabupaten Luwu, 2019–2021**  
**Number of Villages<sup>1</sup>/Kelurahan that Had Natural Disaster<sup>2</sup>  
by Subdistrict in Luwu Regency, 2019–2021**

Kecamatan Subdistrict	Banjir/Flood		
	2019	2020	2021
(1)	(2)	(3)	(4)
Larompong	10	9	3
Larompong Selatan	7	3	–
Suli	6	6	3
Suli Barat	6	7	8
Belopa	1	–	–
Kamanre	2	1	–
Belopa Utara	–	–	–
Bajo	–	1	–
Bajo Barat	7	–	–
Bassesangtempe	–	–	–
Latimojong	3	1	1
Bassesangtempe Utara	–	–	–
Bupon	3	1	–
Ponrang	6	7	1
Ponrang Selatan	6	5	1
Bua	3	1	7
Walenrang	3	1	3
Walenrang Timur	3	4	3
Lamasi	–	–	–
Walenrang Utara	3	3	11
Walenrang Barat	1	–	–
Lamasi Timur	8	8	21
<b>Kabupaten Luwu</b>	<b>78</b>	<b>58</b>	<b>62</b>

Lanjutan Tabel/Continued Table 4.3.3

Kecamatan Subdistrict	Gempa Bumi/Earthquake		
	2019	2020	2021
(1)	(5)	(6)	(7)
Larompong	–	11	1
Larompong Selatan	–	–	–
Suli	–	3	7
Suli Barat	–	2	–
Belopa	8	8	–
Kamanre	1	–	1
Belopa Utara	–	–	–
Bajo	–	6	5
Bajo Barat	–	–	1
Bassesangtempe	–	–	–
Latimojong	–	–	–
Bassesangtempe Utara	1	–	–
Bupon	–	–	–
Ponrang	–	–	–
Ponrang Selatan	–	–	–
Bua	–	–	7
Walenrang	–	–	–
Walenrang Timur	–	–	–
Lamasi	–	–	–
Walenrang Utara	–	–	–
Walenrang Barat	–	–	–
Lamasi Timur	–	–	–
<b>Kabupaten Luwu</b>	<b>10</b>	<b>30</b>	<b>22</b>

Lanjutan Tabel/*Continued Table 4.3.3*

Kecamatan Subdistrict	Tanah Longsor/ <i>Landslide</i>		
	2019	2020	2021
(1)	(8)	(9)	(10)
Larompong	5	4	2
Larompong Selatan	–	–	–
Suli	–	–	–
Suli Barat	4	4	2
Belopa	–	–	–
Kamanre	–	2	–
Belopa Utara	–	–	–
Bajo	1	–	–
Bajo Barat	–	–	3
Bassesangtempe	3	6	6
Latimojong	7	10	20
Bassesangtempe Utara	2	–	–
Bupon	1	–	–
Ponrang	1	1	–
Ponrang Selatan	2	–	–
Bua	–	1	–
Walenrang	–	–	2
Walenrang Timur	–	–	–
Lamasi	–	–	–
Walenrang Utara	3	–	6
Walenrang Barat	2	2	2
Lamasi Timur	–	–	–
<b>Kabupaten Luwu</b>	<b>31</b>	<b>30</b>	<b>43</b>

Catatan/*Note*: <sup>1</sup> Desa pada tabel ini termasuk Unit Permukiman Transmigrasi (UPT) yang masih dibina oleh kementerian terkait dan nagari di Provinsi Sumatera Barat/*Villages in this table are included in Transmigration Settlement Unit which is still fostered by the relevant ministries and the nagari in the Province of Sumatera Barat*

Sumber/*Source*: <sup>2</sup> Kejadian dalam setahun sebelum tahun pencacahan/*Occured during the last one year before the enumeration years*  
BPS, Pendataan Potensi Desa (Podes)/*BPS-Statistics Indonesia, Village Potential Data Collecting*

**Tabel 4.3.4** Jumlah Peristiwa Nikah Menurut Kecamatan di Kabupaten Luwu, 2019 - 2021  
**Table** Number of Marriage by Subdistrict in Luwu Regency, 2019 - 2021

Kecamatan Subdistrict	2019	2020	2021
(1)	(2)	(3)	(4)
Larompong	168	177	163
Larompong Selatan	127	152	137
Suli	186	198	187
Suli Barat	57	62	82
Belopa	112	128	133
Kamanre	120	102	98
Belopa Utara	110	128	135
Bajo	98	151	135
Bajo Barat	77	92	101
Bassesangtempe	57	87	71
Latimojong	37	44	33
Bassesangtempe Utara	36	42	39
Bupon	131	150	119
Ponrang	169	203	238
Ponrang Selatan	99	228	218
Bua	240	286	238
Walenrang	133	142	134
Walenrang Timur	109	106	83
Lamasi	156	148	161
Walenrang Utara	151	164	154
Walenrang Barat	37	32	16
Lamasi Timur	41	33	43
<b>Kabupaten Luwu</b>	<b>2.283</b>	<b>2.678</b>	<b>2718</b>

Sumber/Source: Kementerian Agama Kabupaten Luwu/Ministry of Religious Affairs of Luwu Regency

**Tabel**  
**Table** 4.3.5**Jumlah jemaah Haji Menurut Kecamatan dan Jenis Kelamin di Kabupaten Luwu, 2021**  
**Number of Moslem Pilgrim by Subdistrict and Sex in Luwu Regency, 2021**

Kecamatan Subdistrict	Laki-Laki Male	Perempuan Female	Jumlah Total
(1)	(2)	(3)	(4)
Larompong	-	-	-
Larompong Selatan	-	-	-
Suli	-	-	-
Suli Barat	-	-	-
Belopa	-	-	-
Kamanre	-	-	-
Belopa Utara	-	-	-
Bajo	-	-	-
Bajo Barat	-	-	-
Bassesangtempe	-	-	-
Latimojong	-	-	-
Bassesangtempe Utara	-	-	-
Bupon	-	-	-
Ponrang	-	-	-
Ponrang Selatan	-	-	-
Bua	-	-	-
Walenrang	-	-	-
Walenrang Timur	-	-	-
Lamasi	-	-	-
Walenrang Utara	-	-	-
Walenrang Barat	-	-	-
Lamasi Timur	-	-	-
<b>Kabupaten Luwu</b>	-	-	-

Catatan/Note : Tidak ada pemberangkatan haji/umroh pada tahun 2020 karena adanya pandemi covid-19

Sumber/Source: Kementerian Agama Kabupaten Luwu/Ministry of Religious Affairs of Luwu Regency

**Tabel 4.3.6** Jumlah Penduduk Lanjut Usia/Jompo/Terlantar Menurut Kecamatan, 2019 - 2021  
**Number of Old Age/Decrepit/Careless People by Sub District 2019 - 2021**

Kecamatan Subdistrict	2019	2020	2021
(1)	(2)	(3)	(4)
Larompong	1 030	1 130	1 491
Larompong Selatan	936	973	1 415
Suli	1 100	1 010	1 400
Suli Barat	545	545	774
Belopa	648	628	903
Kamanre	410	371	595
Belopa Utara	486	438	837
Bajo	843	782	1 117
Bajo Barat	550	626	784
Bassesangtempe	359	429	475
Latimojong	413	430	492
Bassesangtempe Utara	651	675	626
Bupon	576	586	855
Ponrang	906	959	1 447
Ponrang Selatan	903	925	1 351
Bua	1 519	1 450	1 859
Walenrang	986	1 016	1 241
Walenrang Timur	798	841	1 255
Lamasi	786	982	1 271
Walenrang Utara	1 287	1 354	1 560
Walenrang Barat	559	665	678
Lamasi Timur	827	963	1 108
<b>Kabupaten Luwu</b>	<b>17 118</b>	<b>17 778</b>	<b>23 534</b>

Sumber/Source: Dinas Sosial Kabupaten Luwu/Department of Social Affairs of Luwu Regency

#### 4.4 KEMISKINAN POVERTY

**Tabel** 4.4.1 **Garis Kemiskinan, Jumlah, dan Persentase Penduduk Miskin di Kabupaten Luwu, 2014–2021**  
*Poverty Line, Number, and Percentage of Poor People in Luwu Regency, 2014–2021*

Tahun Year	Garis Kemiskinan (rupiah/kapita/bulan) Poverty Line (rupiah/capita/month)	Jumlah Penduduk Miskin (ribu) Number of Poor People (thousand)	Persentase Penduduk Miskin Percentage of Poor People
(1)	(2)	(3)	(4)
2014	239 157	48,42	13,95
2015	252 549	48,65	13,89
2016	271 804	50,70	14,35
2017	281 195	49,81	13,98
2018	305 722	47,99	13,36
2019	318 911	46,18	12,78
2020	347 539	46,04	12,65
2021	359 925	46,26	12,59

Sumber/Source: BPS, Survei Sosial Ekonomi Nasional Maret/BPS-Statistics Indonesia, March National Socioeconomic Survey

**Tabel 4.4.2** Indeks Kedalaman Kemiskinan dan Indeks Keparahan Kemiskinan di Kabupaten Luwu, 2014–2021  
**Poverty Gap Index and Poverty Severity Index in Luwu Regency, 2014–2021**

Tahun Year	Indeks Kedalaman Kemiskinan Poverty Gap Index	Indeks Keparahan Kemiskinan Poverty Severity Index
(1)	(2)	(3)
2014	2,08	0,50
2015	2,54	0,69
2016	2,32	0,61
2017	2,96	0,92
2018	2,35	0,55
2019	2,71	0,72
2020	2,12	0,49
2021	1,77	0,46

Sumber/Source: BPS, Survei Sosial Ekonomi Nasional Maret/BPS-Statistics Indonesia, March National Socioeconomic Survey



# 5 PERTANIAN, KEHUTANAN, PETERNAKAN, PERIKANAN

3.355

Cabai Merah



917

Kangkung



1.535

Terung



# 7

## PRODUKSI TANAMAN SAYURAN TERBESAR DI KABUPATEN LUWU ( Dalam Kuintal )

1.097

Kacang Panjang



1.042

Bayam



1.217

Tomat



2.298

Bawang Merah





**PENJELASAN TEKNIS**

1. **Tanaman sayuran dan buah-buahan semusim** adalah tanaman sumber vitamin, garam mineral dan lain-lain yang dikonsumsi dari bagian tanaman yang berupa daun, bunga, buah, dan umbinya, yang berumur kurang dari satu tahun.
2. **Tanaman buah-buahan dan sayuran tahunan** adalah tanaman sumber vitamin, garam mineral, dan lain-lain yang dikonsumsi dari bagian tanaman yang berupa buah dan merupakan tanaman tahunan.
3. **Tanaman biofarmaka** adalah tanaman yang bermanfaat untuk obat-obatan, kosmetik, dan kesehatan yang dikonsumsi atau digunakan dari bagian-bagian tanaman seperti daun, batang, buah, umbi ataupun akar.
4. **Tanaman hias** adalah tanaman yang mempunyai nilai keindahan baik bentuk, warna daun, tajuk maupun bunganya, sering digunakan untuk penghias pekarangan dan lain sebagainya.
5. **Produksi hortikultura** adalah hasil menurut bentuk produk dari setiap tanaman sayuran, buah-buahan, biofarmaka dan tanaman hias yang diambil berdasarkan luas yang dipanen/tanaman

**TECHNICAL NOTES**

1. **Seasonal vegetable and fruit plants** are plants which are the sources of vitamin, mineral salt, etc, consumed from the part of the plant in the form of leaf, flower, fruit, and root with the age of less than one year.
2. **Annual fruit and vegetable plants** which are the sources of vitamin, contained mineral salt, etc, consumed from the part of plant in the form of fruit and more than one year of age.
3. **Medicinal plants** are plants which are useful for medicine. It is consumed from part of the plant such as leaf, flower, fruit, tuber, and root.
4. **Ornamental plants** are plants which have a beauty value, either in shape, colour of leaf or crown of flower, and they are often used as a yard decorator.
5. **Horticulture production** is the standard production quantity form of vegetable, fruit, medicinal and ornamental plant based on harvested area/the number of production plants reported

yang menghasilkan pada bulan/  
triwulan laporan.

*monthly/quarterly.*

**6. Bentuk produksi perkebunan** adalah; karet kering (karet), daun kering (teh dan tembakau), biji kering (kopi dan coklat), kulit kering (kayu manis dan kina), serat kering (rami), bunga kering (cengkeh), refined sugar (tebu dari perkebunan besar), gula mangkok (tebu dari perkebunan rakyat), ekivalen kopra (kopra), biji dan bunga (pala) serta minyak daun (sereh).

**6. Production of estates crops** are follows: *dry rubber (rubber); dry leaves (tea and tobacco); dry beans (coffee and cocoa); dry bark (cassia vera and cinchona); dry fibre (rosella); dry flowers/buds (cloves); refined sugar (sugar cane from estate); cup sugar (sugar cane from smallholders); copra (copra); seeds and buds (nutmeg); and leaf oil (citronella).*

7. Pengelompokan hewan ternak dibagi menjadi tiga, yakni ternak besar yang terdiri dari sapi potong, sapi perah, kerbau, dan kuda; ternak kecil yang terdiri dari kambing, domba, dan babi; unggas yang terdiri dari ayam buras, ayam pedaging, ayam petelur, dan itik.

7. *The grouping of livestock is divided into three, namely large livestock consisting of beef cattle, dairy cows, buffaloes, and horses; small livestock consisting of goats, sheep and pigs; poultry consisting of free-range chickens, broilers, laying hens, and ducks.*

8. Data pada Bab Pertanian hampir semuanya bersumber dari Dinas Pertanian Kabupaten Luwu.

8. *Almost all of the data in the Agriculture Chapter is sourced from the Luwu District Agriculture Office*

**ULASAN****DESCRIPTION****Hortikultura**

Subsektor hortikultura mencakup tanaman sayuran dan tanaman buah-buahan. Komoditas sayuran dengan jumlah produksi terbesar pada tahun 2021 adalah cabai rawit, yakni sebanyak 292,6 ton. Sedangkan produksi komoditas buah terbesar adalah pisang yakni sebesar 8242,2 ton.

**Perkebunan**

Komoditas perkebunan yang memiliki luas tanam dan produksi terbesar di Kabupaten Luwu tahun 2021 adalah kakao dengan luas lahan sebesar 33.845 ha dan produksi sebanyak 20.740 ton.

**Peternakan**

Populasi ternak dibagi 3 menjadi, ternak besar, ternak kecil, dan unggas. ada kelompok ternak besar didominasi oleh sapi dengan populasi sebanyak 17.250 ekor, sedangkan pada kelompok ternak kecil didominasi oleh kambing dengan populasi sebanyak 15.892 ekor, dan pada kelompok unggas didominasi oleh ayam buras dengan populasi sebesar 1.283.029 ekor.

**Horticulture**

*The horticulture sub-sector includes vegetables and fruit plants. The vegetable commodity with the largest amount of production in 2021 is chilis which is 292.6 tons. While the largest fruit commodity production is banana, which is 8,242.2 tons.*

**Plantation**

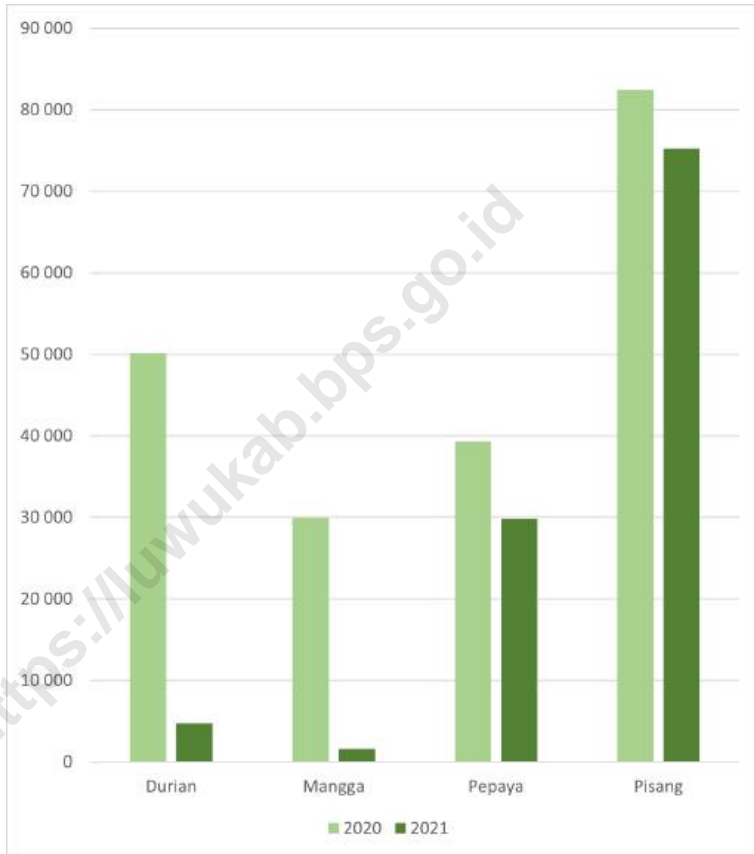
*Plantation commodities that have the largest planting area and production in Luwu Regency in 2021 are chocolate with an area of 33,845 ha and production of 20,740 tons*

**Animal husbandry**

*Livestock population is divided into 3, large livestock, small livestock, and poultry. there is a large livestock group dominated by cattle with a population of 17,250, while in the small livestock group is dominated by goats with a population of 15,892 and in the poultry group is dominated by free-range chickens with a population of 1,283,029.*

**Gambar** 5.1  
**Figures**

**Produksi Buah-Buahan Menurut Jenis Tanaman di Kabupaten Luwu (kuintal), 2020 and 2021**  
**Production of Fruits by Kind of Plant in Luwu Regency (quintal), 2020 and 2021**



Sumber/Source: BPS, Statistik Pertanian Hortikultura SPH-BST/BPS-Statistics Indonesia, Agricultural Statistic for Horticulture SPH-BST

**Gambar** 5.2  
**Figures**

**Produksi Telur Ayam Buras (butir) Menurut Kecamatan di Kabupaten Luwu, 2021**  
*Race Chicken Egg Production (piece) by Subdistrict in Luwu Regency, 2021*



Sumber/Source: Dinas Pertanian Kabupaten Luwu/Agriculture Department of Luwu Regency

**5.1 HORTIKULTURA  
HORTICULTURE**

**Tabel 5.1.1 Luas Panen Tanaman Sayuran Menurut Kecamatan dan Jenis Tanaman di Kabupaten Luwu (ha), 2020 dan 2021**  
*Table 5.1.1 Harvested Area of Vegetables by Subdistrict and Kind of Plant in Luwu Regency (ha), 2020 and 2021*

Kecamatan Subdistrict	Bawang Merah Shallot		Cabai Besar Chili/Big Chili	
	2020	2021	2020	2021
(1)	(2)	(3)	(4)	(5)
Larompong	1	-	-	1.80
Larompong Selatan	-	-	-	-
Suli	-	-	-	-
Suli Barat	-	-	-	-
Belopa	-	-	-	-
Kamanre	-	-	15	5.00
Belopa Utara	-	-	-	-
Bajo	-	0.50	-	-
Bajo Barat	-	-	-	-
Bassesangtempe	-	1.50	-	-
Latimojong	37	19.00	9	7.50
Bassesangtempe Utara	7	5.50	-	-
Bupon	6	4.75	1	2.00
Ponrang	-	-	6	3.00
Ponrang Selatan	-	-	-	-
Bua	-	-	-	-
Walenrang	-	-	2	-
Walenrang Timur	-	-	-	-
Lamasi	-	8.00	-	-
Walenrang Utara	-	-	-	-
Walenrang Barat	-	-	3	-
Lamasi Timur	-	-	-	-
<b>Kabupaten Luwu</b>	<b>51</b>	<b>39.25</b>	<b>36</b>	<b>19.30</b>



Lanjutan Tabel/*Continued Table 5.1.1*

Kecamatan Subdistrict	Cabai Rawit <i>Chili/Cayenne Pepper</i>		Kentang <i>Potato</i>	
	2020	2021	2020	2021
(1)	(6)	(7)	(8)	(9)
Larompong	11	12.25	-	-
Larompong Selatan	8	5.00	-	-
Suli	4	3.00	-	-
Suli Barat	10	6.50	-	-
Belopa	2	1.90	-	-
Kamanre	8	4.00	-	-
Belopa Utara	4	2.00	-	-
Bajo	9	3.00	-	-
Bajo Barat	4	0.50	-	-
Bassesangtempe	7	4.15	-	-
Latimojong	14	9.00	-	-
Bassesangtempe Utara	10	9.00	-	-
Bupon	1	1.00	-	-
Ponrang	12	10.00	-	-
Ponrang Selatan	2	0.35	-	-
Bua	17	26.00	-	-
Walenrang	18	11.50	-	-
Walenrang Timur	10	4.00	-	-
Lamasi	8	17.00	-	-
Walenrang Utara	16	16.00	-	-
Walenrang Barat	35	14.00	-	-
Lamasi Timur	5	5.00	-	-
<b>Kabupaten Luwu</b>	<b>215</b>	<b>165.15</b>	-	-

Lanjutan Tabel/Continued Table 5.1.1

Kecamatan Subdistrict	Kubis Cabbage		Tomat Tomato	
	2020	2021	2020	2021
(1)	(10)	(11)	(12)	(13)
Larompong	-	-	12	7.00
Larompong Selatan	-	-	3	0.80
Suli	-	-	4	4.00
Suli Barat	-	-	7	3.20
Belopa	-	-	1	-
Kamanre	-	-	18	3.00
Belopa Utara	-	-	3	1.00
Bajo	-	-	6	1.50
Bajo Barat	-	-	7	1.25
Bassesangtempe	-	-	1	0.30
Latimojong	9	3.00	11	9.50
Bassesangtempe Utara	-	-	2	3.50
Bupon	-	-	-	2.50
Ponrang	-	-	13	10.00
Ponrang Selatan	-	-	2	1.25
Bua	-	-	14	12.00
Walenrang	-	-	13	3.00
Walenrang Timur	-	-	2	4.00
Lamasi	-	-	11	14.00
Walenrang Utara	-	-	-	-
Walenrang Barat	-	-	8	1.50
Lamasi Timur	-	-	3	3.00
<b>Kabupaten Luwu</b>	<b>9</b>	<b>3.00</b>	<b>141</b>	<b>86.30</b>

Lanjutan Tabel/*Continued Table* 5.1.1

Kecamatan Subdistrict	Bawang Putih Garlic		Terung / Eggplant		Kacang Panjang/ Long Beans	
	2020	2021	2020	2021	2020	2021
(1)	(14)	(15)	(16)	(17)	(18)	(19)
Larompong	-	-	15	7.00	12	9.00
Larompong Selatan	-	-	6	3.50	8	5.00
Suli	-	-	4	4.00	6	5.00
Suli Barat	-	-	7	4.00	6	4.00
Belopa	-	-	1	-	2	0.50
Kamanre	-	-	17	4.00	20	3.00
Belopa Utara	-	-	3	2.00	3	-
Bajo	-	-	10	2.00	7	2.50
Bajo Barat	-	-	4	1.50	5	1.50
Bassesangtempe	-	-	3	1.70	3	0.60
Latimojong	-	-	7	7.00	9	8.50
Bassesangtempe Utara	-	-	2	1.50	5	7.50
Bupon	-	-	-	1.00	-	2.00
Ponrang	-	-	9	9.00	12	12.00
Ponrang Selatan	-	-	3	1.10	1	0.25
Bua	-	-	17	16.00	15	14.00
Walenrang	-	-	11	4.00	13	4.50
Walenrang Timur	-	-	1	4.00	1	4.00
Lamasi	-	-	9	13.00	10	12.00
Walenrang Utara	-	-	8	4.00	2	3.00
Walenrang Barat	-	-	17	2.50	11	8.00
Lamasi Timur	-	-	5	2.00	5	10.00
<b>Kabupaten Luwu</b>	-	-	<b>159</b>	<b>94.80</b>	<b>156</b>	<b>116.85</b>

Sumber/*Source*: BPS, Statistik Pertanian Hortikultura SPH-SBS/*BPS-Statistics Indonesia, Agricultural Statistic for Horticulture SPH-SBS*

**Tabel 5.1.2** **Produksi Tanaman Sayuran Menurut Kecamatan dan Jenis Tanaman di Kabupaten Luwu (kuintal), 2020 dan 2021**  
**Production of Vegetables by Subdistrict and Kind of Plant in Luwu Regency (quintal), 2020 and 2021**

Kecamatan Subdistrict	Bawang Merah Shallot		Cabai Besar Chili/Big Chili	
	2020	2021	2020	2021
(1)	(2)	(3)	(4)	(5)
Larompong	30	-	-	16.95
Larompong Selatan	-	-	-	-
Suli	-	-	-	-
Suli Barat	-	-	-	-
Belopa	-	-	-	-
Kamanre	-	-	186	73.00
Belopa Utara	-	-	-	-
Bajo	-	18.00	-	-
Bajo Barat	-	-	-	-
Bassesangtempe	-	89.50	-	-
Latimojong	2 095	1 327.50	296	80.00
Bassesangtempe Utara	275	320.50	-	-
Bupon	110	156.50	6	10.00
Ponrang	-	-	56	32.00
Ponrang Selatan	-	-	-	-
Bua	-	-	-	-
Walenrang	-	-	14	-
Walenrang Timur	-	-	-	-
Lamasi	-	386.00	-	-
Walenrang Utara	-	-	-	-
Walenrang Barat	-	-	8	-
Lamasi Timur	-	-	-	-
<b>Kabupaten Luwu</b>	<b>2 510</b>	<b>2 298</b>	<b>566</b>	<b>211.95</b>

Lanjutan Tabel/Continued Table 5.1.2

Kecamatan Subdistrict	Cabai Rawit Chili/Cayenne Pepper		Kentang Potato	
	2020	2021	2020	2021
(1)	(6)	(7)	(8)	(9)
Larompong	147	238.45	-	-
Larompong Selatan	94	110.81	-	-
Suli	111	70.40	-	-
Suli Barat	155	158.10	-	-
Belopa	29	15.23	-	-
Kamanre	123	90.35	-	-
Belopa Utara	31	28.50	-	-
Bajo	154	75.10	-	-
Bajo Barat	42	5.35	-	-
Bassesangtempe	71	67.22	-	-
Latimojong	512	169.50	-	-
Bassesangtempe Utara	91	103.20	-	-
Bupon	28	33.10	-	-
Ponrang	186	195.98	-	-
Ponrang Selatan	48	8.60	-	-
Bua	170	258.50	-	-
Walenrang	316	149.35	-	-
Walenrang Timur	79	57.10	-	-
Lamasi	105	227.00	-	-
Walenrang Utara	158	361.05	-	-
Walenrang Barat	241	125.85	-	-
Lamasi Timur	35	328.00	-	-
<b>Kabupaten Luwu</b>	<b>2 926</b>	<b>2 876.74</b>	<b>-</b>	<b>-</b>

Lanjutan Tabel/Continued Table 5.1.2

Kecamatan Subdistrict	Kubis Cabbage		Tomat Tomato	
	2020	2021	2020	2021
(1)	(10)	(11)	(12)	(13)
Larompong	-	-	124	187.00
Larompong Selatan	-	-	18	8.88
Suli	-	-	56	71.35
Suli Barat	-	-	77	69.00
Belopa	-	-	4	-
Kamanre	-	-	143	53.00
Belopa Utara	-	-	10	17.50
Bajo	-	-	79	52.50
Bajo Barat	-	-	59	10.20
Bassesangtempe	-	-	6	8.00
Latimojong	605	230	1 207	141.00
Bassesangtempe Utara	-	-	9	29.70
Bupon	-	-	-	42.35
Ponrang	-	-	91	63.60
Ponrang Selatan	-	-	16	10.20
Bua	-	-	89	113.45
Walenrang	-	-	163	67.50
Walenrang Timur	-	-	10	39.00
Lamasi	-	-	49	186.00
Walenrang Utara	-	-	-	-
Walenrang Barat	-	-	49	13.20
Lamasi Timur	-	-	9	34.50
<b>Kabupaten Luwu</b>	<b>605</b>	<b>230</b>	<b>2 268</b>	<b>1 217.93</b>

Lanjutan Tabel/*Continued Table* 5.1.2

Kecamatan Subdistrict	Bawang Putih Garlic		Terung / Eggplant		Kacang Panjang/ Long Beans	
	2020	2021	2020	2021	2020	2021
(1)	(14)	(15)	(16)	(17)	(18)	(19)
Larompong	-	-	152	104.70	156	74.00
Larompong Selatan	-	-	42	55.45	51	31.70
Suli	-	-	108	68.95	71	41.62
Suli Barat	-	-	122	77.30	78	58.50
Belopa	-	-	7	-	11	3.45
Kamanre	-	-	148	53.50	197	50.00
Belopa Utara	-	-	34	16.00	13	-
Bajo	-	-	114	63.00	70	50.50
Bajo Barat	-	-	24	15.95	43	14.20
Bassesangtempe	-	-	18	12.80	18	8.50
Latimojong	-	-	1 156	302.00	178	68.00
Bassesangtempe Utara	-	-	4	23.05	40	53.45
Bupon	-	-	-	14.00	-	33.75
Ponrang	-	-	104	122.70	75	104.00
Ponrang Selatan	-	-	30	25.00	5	3.30
Bua	-	-	108	146.65	71	130.50
Walenrang	-	-	166	78.30	229	56.55
Walenrang Timur	-	-	5	41.75	9	26.50
Lamasi	-	-	161	142.00	101	129.00
Walenrang Utara	-	-	81	78.60	18	11.50
Walenrang Barat	-	-	104	19.75	59	69.20
Lamasi Timur	-	-	11	74.00	38	79.54
<b>Kabupaten Luwu</b>	-	-	<b>2 699</b>	<b>1 535.45</b>	<b>1 531</b>	<b>1 097.76</b>

Sumber/*Source*: BPS, Statistik Pertanian Hortikultura SPH-SBS/BPS-Statistics Indonesia, *Agricultural Statistic for Horticulture SPH-SBS*

**Tabel**  
**Table** 5.1.3

**Luas Panen Tanaman Sayuran dan Buah-buahan Semusim Menurut Jenis Tanaman di Kabupaten Luwu (ha), 2018–2021**  
**Harvested Area of Seasonal Vegetables and Fruits by Kind of Plant in Luwu Regency (ha), 2018–2021**

Jenis Tanaman Kind of Plants	2018	2019	2020	2021
(1)	(2)	(3)	(4)	(5)
Cabai Rawit/ Chili/Cayenne Pepper	171	204	215	165.15
Kacang Panjang/ Long Beans	157	142	156	116.85
Bayam/ Spinach	133	140	175	121.70
Kangkung/ Water Spinach	126	132	194	137.15
Terung/ Eggplant	132	118	159	94.80
Tomat/ Tomato	133	118	141	86.30
Ketimun/ Cucumber	82	77	68	37.65
Petsai/Sawi/ Chinese Cabbage/ mustard green	47	45	55	32.90
Cabai Besar/ Chili/Big chili	37	34	36	19.30
Labu Siam/ Chayote	7	14	17	17.10
Bawang Merah/ Shallots	5	7	51	39.25
Kubis/ Cabbage	9	5	9	3.00
Semangka/ Watermelon	7	5	7	19.00
Buncis/ string bean	11	4	5	3.75
Bawang Daun/ Scallion	-	3	5	5.00
Kembang Kol/ Cauliflower	3	-	-	-
Melon/ Melon	-	-	-	6.50

Sumber/Source: BPS, Statistik Pertanian Hortikultura SPH-SBS/BPS-Statistics Indonesia, Agricultural Statistic for Horticulture SPH-SBS



**Tabel**  
**Table** 5.1.4**Produksi Tanaman Sayuran dan Buah-buahan Semusim  
Menurut Jenis Tanaman di Kabupaten Luwu (kuintal),  
2018–2021*****Production of Seasonal Vegetables and Fruits by Kind of  
Plant in Luwu Regency (quintal), 2018–2021***

<b>Jenis Tanaman</b> <b>Kind of Plants</b>	<b>2018</b>	<b>2019</b>	<b>2020</b>	<b>2021</b>
(1)	(2)	(3)	(4)	(5)
Cabai Rawit/ Chili/Cayenne Pepper	1 715	1 495	2 926	2,876.74
Kacang Panjang/ Long Beans	958	1 015	1 531	1,097.76
Bayam/ Spinach	596	807	688	1,042.11
Kangkung/ Water Spinach	533	881	929	916.95
Terung/ Eggplant	1 572	1 681	2 699	1,535.45
Tomat/ Tomato	789	2 238	2 268	1,217.93
Ketimun/ Cucumber	456	486	566	557.85
Petsai/Sawi/ Chinese Cabbage/ mustard green	236	433	997	611.20
Cabai Besar/ Chili/Big chili	158	211	566	211.95
Labu Siam/ Chayote	39	368	709	781.10
Bawang Merah/ Shallots	10	310	2 510	2,298.00
Kubis/ Cabbage	103	255	605	230.00
Semangka/ Watermelon	41	189	1 370	998.00
Buncis/ string bean	103	119	424	259.20
Bawang Daun/ Scallion	-	158	84	48.00
Kembang Kol/ Cauliflower	39	-	-	-
Melon/ Melon	-	-	-	109.00

Sumber/Source: BPS, Statistik Pertanian Hortikultura SPH-SBS/BPS-Statistics Indonesia, Agricultural Statistic for Horticulture SPH-SBS

**Tabel**  
**Table** 5.1.5

**Luas Panen Tanaman Biofarmaka Menurut Kecamatan dan Jenis Tanaman di Kabupaten Luwu (m<sup>2</sup>), 2020 dan 2021**  
**Harvested Area of Medicinal Plants by Subdistrict and Kind of Plant in Luwu Regency (m<sup>2</sup>), 2020 and 2021**

Kecamatan Subdistrict	Jahe Ginger		Laos/Lengkuas Galanga		Kencur East Indian Galangal	
	2020	2021	2020	2021	2020	2021
(1)	(2)	(3)	(4)	(5)	(6)	(7)
Larompong	-	-	-	-	-	-
Larompong Selatan	-	-	-	-	-	-
Suli	-	-	-	-	-	-
Suli Barat	30	60	60	100	-	-
Belopa	-	-	-	-	-	-
Kamanre	-	-	-	-	-	-
Belopa Utara	-	-	-	-	-	-
Bajo	2 300	-	300	-	-	-
Bajo Barat	4	-	-	-	-	-
Bassesangtempe	-	-	-	-	-	-
Latimojong	2	183	5	3	-	-
Bassesangtempe Utara	1	2 000	1	2 000	-	-
Bupon	-	-	-	-	-	-
Ponrang	-	-	-	-	-	-
Ponrang Selatan	-	-	-	-	-	-
Bua	-	24 500	-	-	-	-
Walenrang	-	-	-	-	-	-
Walenrang Timur	-	1 675	-	-	-	-
Lamasi	-	-	-	-	-	-
Walenrang Utara	-	-	-	-	-	-
Walenrang Barat	100	1 900	-	500	-	-
Lamasi Timur	-	-	-	-	-	-
<b>Kabupaten Luwu</b>	<b>2 437</b>	<b>30 318</b>	<b>366</b>	<b>2 603</b>	<b>-</b>	<b>-</b>

Lanjutan Tabel/*Continued Table 5.1.5*

Kecamatan Subdistrict	Kunyit Turmeric	
	2020	2021
(1)	(8)	(9)
Larompong	-	-
Larompong Selatan	-	-
Suli	-	-
Suli Barat	37	83
Belopa	-	-
Kamanre	-	-
Belopa Utara	-	-
Bajo	200	-
Bajo Barat	2	-
Bassesangtempe	-	-
Latimojong	2	4
Bassesangtempe Utara	6	7 000
Bupon	-	-
Ponrang	-	2 000
Ponrang Selatan	-	-
Bua	-	-
Walenrang	-	-
Walenrang Timur	-	-
Lamasi	-	-
Walenrang Utara	-	-
Walenrang Barat	50	150
Lamasi Timur	-	-
<b>Kabupaten Luwu</b>	<b>297</b>	<b>9 237</b>

Sumber/Source: BPS, Statistik Pertanian Hortikultura SPH-TBF/BPS-Statistics Indonesia, *Agricultural Statistic for Horticulture SPH-TBF*

**Tabel** 5.1.6 **Produksi Tanaman Biofarmaka Menurut Kecamatan dan Jenis Tanaman di Kabupaten Luwu (kg), 2020 dan 2021**  
**Production of Medicinal Plants by Subdistrict and Kind of Plant in Luwu Regency (kg), 2020 and 2021**

Kecamatan Subdistrict	Jahe Ginger		Laos/Lengkuas Galanga		Kencur East Indian Galangal	
	2020	2021	2020	2021	2020	2021
(1)	(2)	(3)	(4)	(5)	(6)	(7)
Larompong	-	-	-	-	-	-
Larompong Selatan	-	-	-	-	-	-
Suli	-	-	-	-	-	-
Suli Barat	245	70	553	168	-	-
Belopa	-	-	-	-	-	-
Kamanre	-	-	-	-	-	-
Belopa Utara	-	-	-	-	-	-
Bajo	6 952	-	1 258	-	-	-
Bajo Barat	19	-	-	-	-	-
Bassesangtempe	-	-	-	-	-	-
Latimojong	8	937	14	94	-	-
Bassesangtempe Utara	4	1 200	5	2 680	-	-
Bupon	-	-	-	-	-	-
Ponrang	-	-	-	-	-	-
Ponrang Selatan	-	-	-	-	-	-
Bua	-	127 250	-	-	-	-
Walenrang	-	-	-	-	-	-
Walenrang Timur	-	7 295	-	-	-	-
Lamasi	-	-	-	-	-	-
Walenrang Utara	-	-	-	-	-	-
Walenrang Barat	75	3 550	-	525	-	-
Lamasi Timur	-	-	-	-	-	-
<b>Kabupaten Luwu</b>	<b>7 303</b>	<b>140 302</b>	<b>1 830</b>	<b>3 467</b>	<b>-</b>	<b>-</b>

Lanjutan Tabel/*Continued Table* 5.1.6

Kecamatan <i>Subdistrict</i>	Kunyit <i>Turmeric</i>	
	2020	2021
(1)	(8)	(9)
Larompong	-	-
Larompong Selatan	-	-
Suli	-	-
Suli Barat	246	166
Belopa	-	-
Kamanre	-	-
Belopa Utara	-	-
Bajo	1 057	-
Bajo Barat	10	-
Bassesangtempe	-	-
Latimojong	4	15
Bassesangtempe Utara	37	4 690
Bupon	-	-
Ponrang	-	2 000
Ponrang Selatan	-	-
Bua	-	-
Walenrang	-	-
Walenrang Timur	-	-
Lamasi	-	-
Walenrang Utara	-	-
Walenrang Barat	148	149
Lamasi Timur	-	-
<b>Kabupaten Luwu</b>	<b>1 502</b>	<b>7 020</b>

Sumber/*Source*: BPS, Statistik Pertanian Hortikultura SPH-TBF/*BPS-Statistics Indonesia, Agricultural Statistic for Horticulture SPH-TBF*

**Tabel**  
**Table** 5.1.7

**Luas Panen Tanaman Biofarmaka Menurut Jenis Tanaman di Kabupaten Luwu (m<sup>2</sup>), 2018–2021**  
**Harvested Area of Medicinal Plants by Kind of Plant in Luwu Regency (m<sup>2</sup>), 2018–2021**

Jenis Tanaman Kind of Plants	2018	2019	2020	2021
(1)	(2)	(3)	(4)	(5)
Dlingo/Dringo/ Sweet Root/Calamus	-	-	-	-
Jahe/ Ginger	5 565	5 581	2 437	688
Kapulaga/ Java Cardamon	-	-	-	-
Keji Beling/Kecibeling/ Strobilanthes crispera	-	-	-	-
Kencur/ East Indian Galangal	-	-	-	-
Kunyit/ Turmeric	500	322	297	5,039
Laos/Lengkuas/ Galanga	970	560	366	41
Lempuyang/ Zingiber Aromaticum	-	-	-	1
Lidah Buaya/ Oliviera	-	-	-	-
Mahkota Dewa/ God's Crown	-	-	-	-
Mengkudu/Pace/ Indian Mulberry	-	-	-	-
Sambiloto/ King of Bitter	-	-	-	-
Temuireng/ Black Turmeric	-	-	-	-
Temukunci/ Chinese Keys	-	-	-	-
Temulawak/ Java Turmeric	40	25	-	30

Sumber/Source: BPS, Statistik Pertanian Hortikultura SPH-TBF/BPS-Statistics Indonesia, Agricultural Statistic for Horticulture SPH-TBF

**Tabel** 5.1.8 **Produksi Tanaman Biofarmaka Menurut Jenis Tanaman di Kabupaten Luwu (kg), 2018–2021**  
**Table** 5.1.8 **Production of Medicinal Plants by Kind of Plant in Luwu Regency (kg), 2018–2021**

Jenis Tanaman Kind of Plants	2018	2019	2020	2021
(1)	(2)	(3)	(4)	(5)
Dlingo/Dringo/ Sweet Root/Calamus	-	-	-	-
Jahe/ Ginger	20 420	10 296	7 303	140,302
Kapulaga/ Java Cardamon	-	-	-	-
Keji Beling/Kecibeling/ Strobilanthes crisper	-	-	-	-
Kencur/ East Indian Galangal	-	-	-	-
Kunyit/ Turmeric	1 140	877	1 502	7,02
Laos/Lengkuas/ Galanga	2 625	1 770	1 830	3,467
Lempuyang/ Zingiber Aromaticum	-	-	-	4
Lidah Buaya/ Oliviera	-	-	-	-
Mahkota Dewa/ God's Crown	-	-	-	-
Mengkudu/Pace/ Indian Mulberry	-	-	-	-
Sambiloto/ King of Bitter	-	-	-	-
Temuireng/ Black Turmeric	-	-	-	-
Temukunci/ Chinese Keys	-	-	-	-
Temulawak/ Java Turmeric	140	55	-	20

Sumber/Source: BPS, Statistik Pertanian Hortikultura SPH-TBF/BPS-Statistics Indonesia, Agricultural Statistic for Horticulture SPH-TBF

**Tabel**  
**Table** 5.1.9

**Luas Panen Tanaman Hias Menurut Kecamatan dan Jenis Tanaman di Kabupaten Luwu (m<sup>2</sup>), 2020 dan 2021**  
**Harvested Area of Ornamental Plants by Subdistrict and Kind of Plant in Luwu Regency (m<sup>2</sup>), 2020 and 2021**

Kecamatan Subdistrict	Anggrek/ <i>Orchid</i>		Krisan/ <i>Chrysantemum</i>		Mawar/ <i>Rose</i>	
	2020	2021	2020	2021	2020	2021
(1)	(2)	(3)	(4)	(5)	(6)	(7)
Larompong	-	-	-	-	-	-
Larompong Selatan	-	-	-	-	-	-
Suli	-	-	-	-	-	-
Suli Barat	-	-	-	-	-	-
Belopa	-	-	-	-	-	-
Kamanre	-	-	-	-	-	-
Belopa Utara	-	-	-	-	-	-
Bajo	-	-	-	-	-	-
Bajo Barat	-	-	-	-	-	-
Bassesangtempe	-	-	-	-	-	-
Latimojong	-	-	-	-	-	-
Bassesangtempe Utara	-	-	-	-	-	-
Bupon	-	-	-	-	-	-
Ponrang	-	-	-	-	-	-
Ponrang Selatan	-	-	-	-	-	-
Bua	-	-	-	-	-	-
Walenrang	-	-	-	-	-	-
Walenrang Timur	-	-	-	-	-	-
Lamasi	-	-	-	-	-	-
Walenrang Utara	-	-	-	-	-	-
Walenrang Barat	-	-	-	-	-	-
Lamasi Timur	-	-	-	-	-	-
<b>Kabupaten Luwu</b>	-	-	-	-	-	-



Lanjutan Tabel/*Continued Table 5.1.9*

Kecamatan Subdistrict	Sedap Malam/Tuberose	
	2020	2021
(1)	(8)	(9)
Larompong	-	-
Larompong Selatan	-	-
Suli	-	-
Suli Barat	-	-
Belopa	-	-
Kamanre	-	-
Belopa Utara	-	-
Bajo	-	-
Bajo Barat	-	-
Bassesangtempe	-	-
Latimojong	-	-
Bassesangtempe Utara	-	-
Bupon	-	-
Ponrang	-	-
Ponrang Selatan	-	-
Bua	-	-
Walenrang	-	-
Walenrang Timur	-	-
Lamasi	-	-
Walenrang Utara	-	-
Walenrang Barat	-	-
Lamasi Timur	-	-
<b>Kabupaten Luwu</b>	-	-

Sumber/*Source*: BPS, Statistik Pertanian Hortikultura SPH-TH/*BPS-Statistics Indonesia, Agricultural Statistik for Horticulture SPH-TH*

**Tabel**  
**Table** 5.1.10

**Produksi Tanaman Hias Menurut Kecamatan dan Jenis Tanaman di Kabupaten Luwu (tangkai), 2020 dan 2021**  
**Production of Ornamental Plants by Subdistrict and Kind of Plant in Luwu Regency (stalks), 2020 and 2021**

Kecamatan Subdistrict	Anggrek/ <i>Orchid</i>		Krisan/ <i>Chrysantemum</i>		Mawar/ <i>Rose</i>	
	2020	2021	2020	2021	2020	2021
(1)	(2)	(3)	(4)	(5)	(6)	(7)
Larompong	-	-	-	-	-	-
Larompong Selatan	-	-	-	-	-	-
Suli	-	-	-	-	-	-
Suli Barat	-	-	-	-	-	-
Belopa	-	-	-	-	-	-
Kamanre	-	-	-	-	-	-
Belopa Utara	-	-	-	-	-	-
Bajo	-	-	-	-	-	-
Bajo Barat	-	-	-	-	-	-
Bassesangtempe	-	-	-	-	-	-
Latimojong	-	-	-	-	-	-
Bassesangtempe Utara	-	-	-	-	-	-
Bupon	-	-	-	-	-	-
Ponrang	-	-	-	-	-	-
Ponrang Selatan	-	-	-	-	-	-
Bua	-	-	-	-	-	-
Walenrang	-	-	-	-	-	-
Walenrang Timur	-	-	-	-	-	-
Lamasi	-	-	-	-	-	-
Walenrang Utara	-	-	-	-	-	-
Walenrang Barat	-	-	-	-	-	-
Lamasi Timur	-	-	-	-	-	-
<b>Kabupaten Luwu</b>	-	-	-	-	-	-

Lanjutan Tabel/*Continued Table* 5.1.10

Kecamatan Subdistrict	Sedap Malam/Tuberose	
	2020	2021
(1)	(8)	(9)
Larompong	-	-
Larompong Selatan	-	-
Suli	-	-
Suli Barat	-	-
Belopa	-	-
Kamanre	-	-
Belopa Utara	-	-
Bajo	-	-
Bajo Barat	-	-
Bassesangtempe	-	-
Latimojong	-	-
Bassesangtempe Utara	-	-
Bupon	-	-
Ponrang	-	-
Ponrang Selatan	-	-
Bua	-	-
Walenrang	-	-
Walenrang Timur	-	-
Lamasi	-	-
Walenrang Utara	-	-
Walenrang Barat	-	-
Lamasi Timur	-	-
<b>Kabupaten Luwu</b>	-	-

Sumber/Source: BPS, Statistik Pertanian Hortikultura SPH-TH/BPS-Statistics Indonesia, Agricultural Statistik for Horticulture SPH-TH

**Tabel** 5.1.11 **Luas Panen Tanaman Hias Menurut Jenis Tanaman di Kabupaten Luwu (m<sup>2</sup>), 2018–2021**  
**Harvested Area of Ornamental Plants by Kind of Plant in Luwu Regency (m<sup>2</sup>), 2018–2021**

Jenis Tanaman Kind of Plants	2018	2019	2020	2021
(1)	(2)	(3)	(4)	(5)
Anggrek/ <i>Orchid</i>	-	-	-	-
Anthurium Bunga/ <i>Flamingo Lily Flower</i>	-	-	-	-
Anthurium Daun/ <i>Anthurium</i>	-	-	-	-
Anyelir/ <i>Carnation</i>	-	-	-	-
Balanceng/ <i>Dieffenbacia</i>	-	-	-	-
Dracaena/ <i>Dracaena</i>	-	-	-	-
Euphorbia/ <i>Euphorbia</i>	-	-	-	-
Gladiol/ <i>Gladiol</i>	-	-	-	-
Hanjuang/ <i>Cordyline</i>	-	-	-	-
Herbras/ <i>Gerbera</i>	-	-	-	-
Kamboja Jepang/ <i>Adenium</i>	-	-	-	-
Keladi Hias/ <i>Caladium</i>	-	-	-	-
Krisan/ <i>Chrysantemum</i>	-	-	-	-
Mawar/ <i>Rose</i>	-	-	-	-
Melati/ <i>Jasmine</i>	-	-	-	-
Monstera/ <i>Monstera</i>	-	-	-	-
Pakis/ <i>Leather Leaf Fern</i>	-	-	-	-
Palem/ <i>Palm</i>	-	-	-	-
Pedang-Pedangan/ <i>Sansevieria</i>	-	-	-	-
Philodendron/ <i>Philodendron</i>	-	-	-	-
Pisang-Pisangan/ <i>Heliconia</i>	-	-	-	-
Sedap Malam/ <i>Tuberose</i>	-	-	-	-
Soka/ <i>Ixora</i>	-	-	-	-
Sri Rejeki/ <i>Aglaonema</i>	-	-	-	-

Sumber/Source: BPS, Statistik Pertanian Hortikultura SPH-TH/BPS-Statistics Indonesia, Agricultural Statistik for Horticulture SPH-TH

**Tabel**  
**Table** 5.1.12

**Produksi Tanaman Hias Menurut Jenis Tanaman di  
Kabupaten Luwu (tangkai), 2018–2021**  
*Production of Ornamental Plants by Kind of Plant n Luwu  
Regency (stalks), 2018–2021*

Jenis Tanaman <i>Kind of Plants</i>	2018	2019	2020	2021
(1)	(2)	(3)	(4)	(5)
Anggrek/ <i>Orchid</i>	-	-	-	-
Anthurium Bunga/ <i>Flamingo Lily Flower</i>	-	-	-	-
Anthurium Daun/ <i>Anthurium</i>	-	-	-	-
Anyelir/ <i>Carnation</i>	-	-	-	-
Balanceng/ <i>Dieffenbacia</i>	-	-	-	-
Dracaena/ <i>Dracaena</i>	-	-	-	-
Euphorbia/ <i>Euphorbia</i>	-	-	-	-
Gladiol/ <i>Gladiol</i>	-	-	-	-
Hanjuang/ <i>Cordyline</i>	-	-	-	-
Herbras/ <i>Gerbera</i>	-	-	-	-
Kamboja Jepang/ <i>Adenium</i>	-	-	-	-
Keladi Hias/ <i>Caladium</i>	-	-	-	-
Krisan/ <i>Chrysantemum</i>	-	-	-	-
Mawar/ <i>Rose</i>	-	-	-	-
Melati/ <i>Jasmine</i>	-	-	-	-
Monstera/ <i>Monstera</i>	-	-	-	-
Pakis/ <i>Leather Leaf Fern</i>	-	-	-	-
Palem/ <i>Palm</i>	-	-	-	-
Pedang-Pedangan/ <i>Sansevieria</i>	-	-	-	-
Philodendron/ <i>Philodendron</i>	-	-	-	-
Pisang-Pisangan/ <i>Heliconia</i>	-	-	-	-
Sedap Malam/ <i>Tuberose</i>	-	-	-	-
Soka/ <i>Ixora</i>	-	-	-	-
Sri Rejeki/ <i>Aglaonema</i>	-	-	-	-

Sumber/Source: BPS, Statistik Pertanian Hortikultura SPH-TH/BPS-Statistics Indonesia, *Agricultural Statistik for Horticulture SPH-TH*

**Tabel**  
**Table** 5.1.13

**Produksi Buah-buahan Menurut Kecamatan dan Jenis Tanaman di Kabupaten Luwu (kuintal), 2020 dan 2021**  
**Production of Fruits by Subdistrict and Kind of Plant in Luwu Regency (kuintal), 2020 and 2021**

Kecamatan Subdistrict	Mangga/Mango		Durian/Durian	
	2020	2021	2020	2021
(1)	(2)	(3)	(4)	(5)
Larompong	5 510	-	7 120	-
Larompong Selatan	492	67.00	2 256	640.00
Suli	-	-	740	-
Suli Barat	-	5.00	1 270	-
Belopa	-	-	276	-
Kamanre	410	-	103	-
Belopa Utara	112	-	11	8.00
Bajo	1 357	-	800	-
Bajo Barat	3 572	470.00	985	176.00
Bassesangtempe	385	7.40	167	110.00
Latimojong	-	-	900	-
Bassesangtempe Utara	268	-	-	-
Bupon	527	-	905	90.00
Ponrang	2 696	-	840	-
Ponrang Selatan	-	-	5 000	-
Bua	5 400	1,050.00	12 900	2,816.00
Walenrang	1 130	-	2 956	287.00
Walenrang Timur	2 593	-	1 876	-
Lamasi	5 143	-	5 500	321.00
Walenrang Utara	-	-	1 700	-
Walenrang Barat	176	-	3 869	294.00
Lamasi Timur	182	-	-	-
<b>Kabupaten Luwu</b>	<b>29 953</b>	<b>1,599.40</b>	<b>50 174</b>	<b>4,742.00</b>

Lanjutan Tabel/*Continued Table* 5.1.13

Kecamatan Subdistrict	Jeruk Siam/Orange/Tangerine		Pisang/Banana	
	2020	2021	2020	2021
(1)	(6)	(7)	(8)	(9)
Larompong	-	-	1 077	1 485
Larompong Selatan	-	27.20	950	1 714
Suli	-	-	14 396	12 990
Suli Barat	5	22.50	2 890	1 004.8
Belopa	-	-	622	401
Kamanre	-	-	6 852	5 837
Belopa Utara	-	-	367	724
Bajo	-	-	12 275	12 975
Bajo Barat	-	-	357	867
Bassesangtempe	-	6.00	63	200
Latimojong	30	-	22 969	13 721.84
Bassesangtempe Utara	-	-	409	711
Bupon	-	-	1 523	1 485
Ponrang	-	-	4 115	4 182
Ponrang Selatan	-	-	482	323
Bua	-	-	392	617
Walenrang	-	-	3 793	2 596.8
Walenrang Timur	-	-	5 986	7 816
Lamasi	-	-	635	2 577
Walenrang Utara	-	-	575	640
Walenrang Barat	-	-	1 000	804
Lamasi Timur	-	-	694	1 561
<b>Kabupaten Luwu</b>	<b>35</b>	<b>55.70</b>	<b>82 422</b>	<b>75 232.44</b>

Lanjutan Tabel/Continued Table 5.1.13

Kecamatan Subdistrict	Pepaya/Papaya		Salak/Snakefruit	
	2020	2021	2020	2021
(1)	(10)	(11)	(12)	(13)
Larompong	760	560	-	-
Larompong Selatan	164	353	-	-
Suli	349	216	-	-
Suli Barat	853	303	-	-
Belopa	64	49	1	-
Kamanre	3 835	3 935	-	-
Belopa Utara	8	27	-	-
Bajo	12 144	9 203	11	-
Bajo Barat	50	115	5	-
Bassesangtempe	109	326.7	-	-
Latimojong	120	17.5	-	-
Bassesangtempe Utara	1 474	2 031	-	-
Bupon	10 856	4 063	-	-
Ponrang	267	254	-	-
Ponrang Selatan	5 936	3 123	-	-
Bua	252	520	-	-
Walenrang	670	1 568	53	-
Walenrang Timur	583	547	70	93
Lamasi	121	1 754	800	616
Walenrang Utara	231	161	-	-
Walenrang Barat	218	227	-	-
Lamasi Timur	238	464	26	18
<b>Kabupaten Luwu</b>	<b>39 302</b>	<b>29 817.2</b>	<b>966</b>	<b>727</b>



**Tabel**  
**Table** 5.1.14**Produksi Buah-Buahan dan Sayuran Tahunan Menurut Jenis Tanaman di Kabupaten Luwu (kuintal), 2018–2021**  
**Production of Annual Fruits and Vegetables by Kind of Plant in Luwu Regency (quintal), 2018–2021**

Jenis Tanaman <i>Kind of Plants</i>	2018	2019	2020	2021
(1)	(2)	(3)	(4)	(5)
Alpukat/ Avocado	364	386	259	238.40
Anggur/ Grape	-	-	-	-
Apel/ Apple	-	-	-	-
Belimbing/ Star Fruit	33	107	72	11.08
Duku/Langsar/Kokosan/ Duku	8 518	5 141	22 900	725.05
Durian/ Durian	33 653	15 982	50 174	65.00
Jambu Air/ Water Apple	410	309	752	4,742.00
Jambu Biji/ Guava	222	140	464	112.80
Jengkol/ Jengkol	-	-	-	95.10
Jeruk Besar/ Pomelo	349	233	495	-
Jeruk Siam/Keprak/ Orange/Tangerine	57	58	35	-
Mangga/ Mango	35 826	38 842	29 953	-
Manggis/ Mangosteen	62	83	157	55.70
Markisa/Konyal/ Passion fruit	29	3	8	116.00
Melinjo/ Gnetum/Melinjo	-	-	2	1,599.40
Nangka/Cempedak/ Jackfruit	5 993	2 529	1 989	52.00
Nenas/ Pineapple	112	49	110	-
Pepaya/ Papaya	7 531	16 566	39 302	1,484.20
Petai/ Twisted Cluster Bean	37	8	14	172.35
Pisang/ Banana	32 390	31 505	82 422	29,817.20
Rambutan/ Rambutan	51 503	28 186	43 359	19.70
Salak/ Snakefruit	232	87	966	75,232.44
Sawo/ Sapodilla/Sawo	5	5	5	1,849.00
Sirsak/ Soursop	93	92	86	727.00
Sukun/ Breadfruit	290	243	417	5.00

Sumber/Source: BPS, Statistik Pertanian Hortikultura SPH-BST/BPS-Statistics Indonesia, Agricultural Statistic for Horticulture SPH-BST

**5.2 PERKEBUNAN  
ESTATE CROPS**

**Tabel 5.2.1 Luas Areal Tanaman Perkebunan Menurut Kecamatan dan Jenis Tanaman di Kabupaten Luwu (ha), 2020 dan 2021**  
**Planted Area of Estate Crops by Subdistrict and Type of Crops in Luwu Regency (ha), 2020 and 2021**

Kecamatan Subdistrict	Kelapa Sawit/Oil Palm		Kelapa/Coconut	
	2020	2021	2020	2021
(1)	(2)	(3)	(4)	(5)
Larompong	7	7	98	98
Larompong Selatan	–	–	120	25,82
Suli	10	22	252	21,7
Suli Barat	10	10	86	86
Belopa	–	–	71	52,4
Kamanre	7	7	33,5	17
Belopa Utara	–	–	54	14,17
Bajo	15	9	89	13,5
Bajo Barat	–	–	29,5	4,25
Bassesangtempe	–	–	4	1,68
Latimojong	–	–	20	4
Bassesangtempe Utara	–	–	1,4	0
Bupon	142	66	350	44
Ponrang	20	20	650	18
Ponrang Selatan	–	–	1670	37,17
Bua	25	20	135	45,5
Walenrang	–	–	31	31
Walenrang Timur	–	–	170,5	170,5
Lamasi	–	–	45,5	45,5
Walenrang Utara	36	37	34,5	31
Walenrang Barat	–	–	5,25	2,33
Lamasi Timur	18	3	80	20,85
<b>Kabupaten Luwu</b>	<b>290</b>	<b>201</b>	<b>4 030,15</b>	<b>784,37</b>

Lanjutan Tabel/Continued Table 5.2.1

Kecamatan Subdistrict	Karet/Rubber		Kopi/Coffee	
	2020	2021	2020	2021
(1)	(6)	(7)	(8)	(9)
Larompong	-	-	-	-
Larompong Selatan	-	-	1	-
Suli	-	-	-	-
Suli Barat	-	-	86	55,5
Belopa	-	-	-	-
Kamanre	-	-	-	-
Belopa Utara	-	-	-	-
Bajo	-	-	-	-
Bajo Barat	-	-	-	-
Bassesangtempe	-	-	430	332,25
Latimojong	-	-	2 624	791,35
Bassesangtempe Utara	-	-	229	27
Bupon	-	-	-	-
Ponrang	-	-	-	-
Ponrang Selatan	-	-	-	-
Bua	-	-	-	-
Walenrang	-	-	-	-
Walenrang Timur	-	-	-	-
Lamasi	-	-	-	-
Walenrang Utara	-	-	-	5
Walenrang Barat	-	-	788	457,25
Lamasi Timur	-	-	-	-
<b>Kabupaten Luwu</b>	<b>-</b>	<b>-</b>	<b>4 158</b>	<b>1 668,35</b>

Lanjutan Tabel/Continued Table 5.2.1

Kecamatan Subdistrict	Kakao/Cocoa		Tebu/Sugar cane	
	2020	2021	2020	2021
(1)	(10)	(11)	(12)	(13)
Larompong	1 842	1 786	–	–
Larompong Selatan	2 559	2 060	–	–
Suli	1 144	1 008	–	–
Suli Barat	4 135	4 135	–	–
Belopa	393	255	–	–
Kamanre	2 170	1 421	–	–
Belopa Utara	160	131	–	–
Bajo	1 229	1 218	–	–
Bajo Barat	2 552	2 552	–	–
Bassesangtempe	223	226	–	–
Latimojong	771	516	–	–
Bassesangtempe Utara	216	276	–	–
Bupon	5 562	4 044	–	–
Ponrang	2 299	1 466	–	–
Ponrang Selatan	4 569	2 956	–	–
Bua	804	911	–	–
Walentrang	536	536	–	–
Walentrang Timur	912	912	–	–
Lamasi	212	212	–	–
Walentrang Utara	671	643	–	–
Walentrang Barat	490	486	–	–
Lamasi Timur	398	260	–	–
<b>Kabupaten Luwu</b>	<b>33 845</b>	<b>28 010</b>	<b>–</b>	<b>–</b>

Lanjutan Tabel/*Continued Table* 5.2.1

Kecamatan <i>Subdistrict</i>	Teh/ <i>Tea</i>		Tembakau/ <i>Tobacco</i>	
	2020	2021	2020	2021
(1)	(14)	(15)	(16)	(17)
Larompong	–	–	–	–
Larompong Selatan	–	–	–	–
Suli	–	–	–	–
Suli Barat	–	–	–	–
Belopa	–	–	–	–
Kamanre	–	–	–	–
Belopa Utara	–	–	–	–
Bajo	–	–	3	4,5
Bajo Barat	–	–	–	–
Bassesangtempe	–	–	7,25	12,25
Latimojong	–	–	–	–
Bassesangtempe Utara	–	–	–	2
Bupon	–	–	–	–
Ponrang	–	–	–	–
Ponrang Selatan	–	–	–	–
Bua	–	–	–	–
Walenrang	–	–	–	–
Walenrang Timur	–	–	–	–
Lamasi	–	–	–	–
Walenrang Utara	–	–	–	–
Walenrang Barat	–	–	–	–
Lamasi Timur	–	–	–	–
<b>Kabupaten Luwu</b>	–	–	<b>10,25</b>	<b>18,75</b>

Catatan/*Note*: ...Sumber/*Source*: ...

**Tabel**  
**Table** 5.2.2

**Produksi Perkebunan Menurut Kecamatan dan Jenis Tanaman di Kabupaten Luwu (ton), 2020 dan 2021**  
**Production of Estate by Subdistrict and Type of Crops in Luwu Regency (ton), 2020 and 2021**

Kecamatan Subdistrict	Kelapa Sawit/Oil Palm		Kelapa/Coconut	
	2020	2021	2020	2021
(1)	(2)	(3)	(4)	(5)
Larompong	30	33	106	108,1
Larompong Selatan	–	–	80,25	31,24
Suli	50	53	255	29,95
Suli Barat	35	30	83,3	84,38
Belopa	–	–	90	74,71
Kamanre	35	31	30	20,6
Belopa Utara	–	–	70	20,73
Bajo	34	21	120	20,17
Bajo Barat	–	–	37,6	6,38
Bassesangtempe	–	–	1,75	0,96
Latimojong	–	–	11,5	6
Bassesangtempe Utara	–	–	0,7	–
Bupon	40	16	492,5	77
Ponrang	–	17	289	28,95
Ponrang Selatan	–	–	1500	40,79
Bua	5	20	164	102,19
Walenrang	–	–	38,4	42,75
Walenrang Timur	–	–	159	189
Lamasi	–	–	54,2	54,6
Walenrang Utara	80	56	34,3	38,4
Walenrang Barat	–	–	3,7	2,71
Lamasi Timur	–	9	78,8	25,02
<b>Kabupaten Luwu</b>	<b>309</b>	<b>286</b>	<b>3 700</b>	<b>1 004,63</b>

Lanjutan Tabel/*Continued Table* 5.2.2

Kecamatan Subdistrict	Karet/Rubber		Kopi/Coffee	
	2020	2021	2020	2021
(1)	(6)	(7)	(8)	(9)
Larompong	–	–	–	–
Larompong Selatan	–	–	0,15	–
Suli	–	–	–	–
Suli Barat	–	–	3,45	3,45
Belopa	–	–	–	–
Kamanre	–	–	–	–
Belopa Utara	–	–	–	–
Bajo	–	–	–	–
Bajo Barat	–	–	–	–
Bassesangtempe	–	–	192	254,38
Latimojong	–	–	1 299	869,94
Bassesangtempe Utara	–	–	83	16,61
Bupon	–	–	–	–
Ponrang	–	–	–	–
Ponrang Selatan	–	–	–	–
Bua	–	–	–	–
Walenrang	–	–	–	–
Walenrang Timur	–	–	–	–
Lamasi	–	–	–	–
Walenrang Utara	–	–	0,4	0,4
Walenrang Barat	–	–	387	290,63
Lamasi Timur	–	–	–	–
<b>Kabupaten Luwu</b>	–	–	<b>1 965</b>	<b>1 435,41</b>

Lanjutan Tabel/*Continued Table 5.2.2*

Kecamatan Subdistrict	Kakao/Cocoa		Tebu/Sugar cane	
	2020	2021	2020	2021
(1)	(10)	(11)	(12)	(13)
Larompong	1 200	1 170	–	–
Larompong Selatan	2 200	712	–	–
Suli	545	465	–	–
Suli Barat	3 200	3 650	–	–
Belopa	120	46	–	–
Kamanre	–	672	–	–
Belopa Utara	110	46	–	–
Bajo	530	468	–	–
Bajo Barat	1 170	1 160	–	–
Bassesangtempe	165	165	–	–
Latimojong	292	183	–	–
Bassesangtempe Utara	150	159	–	–
Bupon	4 350	1 649	–	–
Ponrang	1 049	303	–	–
Ponrang Selatan	3 350	695	–	–
Bua	400	443	–	–
Walenrang	360	360	–	–
Walenrang Timur	595	596	–	–
Lamasi	81	75	–	–
Walenrang Utara	450	453	–	–
Walenrang Barat	275	275	–	–
Lamasi Timur	149	42	–	–
<b>Kabupaten Luwu</b>	<b>20 740</b>	<b>13 788</b>	<b>–</b>	<b>–</b>



Lanjutan Tabel/*Continued Table* 5.2.2

Kecamatan <i>Subdistrict</i>	Teh/ <i>Tea</i>		Tembakau/ <i>Tobacco</i>	
	2020	2021	2020	2021
(1)	(14)	(15)	(16)	(17)
Larompong	-	-	-	-
Larompong Selatan	-	-	-	-
Suli	-	-	-	-
Suli Barat	-	-	-	-
Belopa	-	-	-	-
Kamanre	-	-	-	-
Belopa Utara	-	-	-	-
Bajo	-	-	1,58	2,12
Bajo Barat	-	-	-	-
Bassesangtempe	-	-	3,39	8,08
Latimojong	-	-	-	-
Bassesangtempe Utara	-	-	-	1,6
Bupon	-	-	-	-
Ponrang	-	-	-	-
Ponrang Selatan	-	-	-	-
Bua	-	-	-	-
Walenrang	-	-	-	-
Walenrang Timur	-	-	-	-
Lamasi	-	-	-	-
Walenrang Utara	-	-	-	-
Walenrang Barat	-	-	-	-
Lamasi Timur	-	-	-	-
<b>Kabupaten Luwu</b>	-	-	<b>4,97</b>	<b>11,8</b>

Catatan/*Note*: ...Sumber/*Source*: ...

**5.3 PETERNAKAN  
ANIMAL HUSBANDRY**

**Tabel 5.3.1 Populasi Ternak Besar Menurut Kecamatan dan Jenis Ternak, 2021**  
*Big Livestock Population by Subdistrict and Kind, 2021*

Kecamatan Subdistrict	Sapi Potong/ Beef Cattle	Kerbau/ Buffalo	Kuda/ Horse	Total/ Total
(1)	(2)	(4)	(4)	(5)
Larompong	644	-	-	644
Larompong Selatan	154	-	5	159
Suli	869	15	2	886
Suli Barat	606	-	11	617
Belopa	687	20	-	707
Kamanre	215	12	3	230
Belopa Utara	320	8	-	328
Bajo	696	4	-	700
Bajo Barat	486	6	1	493
Basseangtempe	163	795	2	960
Latimojong	114	79	-	193
Basseangtempe Utara	432	1 614	2	2 048
Bupon	216	-	2	218
Ponrang	238	33	-	271
Ponrang Selatan	165	13	-	178
Bua	2 771	97	-	2 868
Walenrang	1 521	169	2	1 692
Walenrang Timur	406	883	-	1 289
Lamasi	2 460	47	-	2 507
Walenrang Utara	2 791	470	-	3 261
Walenrang Barat	716	168	-	884
Lamasi Timur	702	187	-	889
<b>Kabupaten Luwu</b>	<b>17 372</b>	<b>4 620</b>	<b>30</b>	<b>22 022</b>

Sumber/Source: Dinas Pertanian Kabupaten Luwu/Agriculture Department of Luwu Regency

**Tabel 5.3.2** **Populasi Ternak Kecil Menurut Kecamatan dan Jenis Ternak, 2021**  
**Table 5.3.2** **Small Livestock Population by Subdistrict and Kind, 2021**

Kecamatan Subdistrict	Kambing/ Goat	Babi/ Pig	Total/ Total
(1)	(2)	(4)	(5)
Larompong	427	-	427
Larompong Selatan	211	-	211
Suli	668	-	668
Suli Barat	614	-	614
Belopa	597	-	597
Kamanre	440	-	440
Belopa Utara	419	-	419
Bajo	572	146	718
Bajo Barat	428	-	428
Basseangtempe	2 065	751	2 816
Latimojong	1 808	-	1 808
Basseangtempe Utara	988	2 791	3 779
Bupon	654	-	654
Ponrang	760	2 403	3 163
Ponrang Selatan	416	818	1 234
Bua	674	854	1 528
Walenrang	1 630	1 115	2 745
Walenrang Timur	859	2 374	3 233
Lamasi	816	2 963	3 779
Walenrang Utara	927	540	1 467
Walenrang Barat	389	425	814
Lamasi Timur	362	591	953
<b>Kabupaten Luwu</b>	<b>16 724</b>	<b>15 771</b>	<b>32 495</b>

Sumber/Source: Dinas Pertanian Kabupaten Luwu/Agriculture Department of Luwu Regency

**Tabel 5.3.3** Populasi Ternak Unggas Menurut Kecamatan dan Jenis Ternak (ekor), 2021  
**Poultry Population by Subdistrict and Kind, 2021**

Kecamatan Subdistrict	Ayam Buras/ Chicken Race	Ayam Pedaging/ Broiler	Ayam Petelur/ Chicken
(1)	(2)	(3)	(4)
Larompong	70 501	-	-
Larompong Selatan	85 634	-	-
Suli	74 621	7 923	1 110
Suli Barat	38 299	5 216	1 522
Belopa	60 645	18 644	0
Kamanre	48 710	8 612	1 326
Belopa Utara	62 371	17 520	10 978
Bajo	56 877	23 445	3 557
Bajo Barat	38 975	-	-
Basseangtempe	33 080	-	-
Latimojong	29 243	-	-
Basseangtempe Utara	35 338	-	-
Bupon	63 831	11 620	959
Ponrang	107 370	30 173	8 045
Ponrang Selatan	94 959	22 393	7 027
Bua	132 520	51 309	18 809
Walenrang	70 351	23 525	10 748
Walenrang Timur	63 069	-	1 491
Lamasi	93 408	7 294	1 463
Walenrang Utara	66 953	11 983	8 006
Walenrang Barat	33 721	-	-
Lamasi Timur	51 660	5 392	-
<b>Kabupaten Luwu</b>	<b>1 412 136</b>	<b>245 049</b>	<b>75 041</b>

Lanjutan Tabel/*Continued Table 5.3.3*

Kecamatan Subdistrict	Itik/ Duck	Itik Manila
(1)	(5)	(6)
Larompong	8 045	5 830
Larompong Selatan	6 846	4 609
Suli	9 900	7 768
Suli Barat	4 214	2 090
Belopa	8 322	6 158
Kamanre	5 067	8 679
Belopa Utara	12 607	2 881
Bajo	9 381	7 094
Bajo Barat	4 141	3 620
Basseangtempe	3 423	1 399
Latimojong	2 584	2 735
Basseangtempe Utara	3 679	1 852
Bupon	9 335	15 470
Ponrang	21 080	9 701
Ponrang Selatan	12 288	6 473
Bua	11 534	8 772
Walenrang	25 359	20 945
Walenrang Timur	8 807	6 588
Lamasi	11 618	24 570
Walenrang Utara	31 051	3 024
Walenrang Barat	5 214	9 865
Lamasi Timur	7 267	4 281
<b>Kabupaten Luwu</b>	<b>221 762</b>	<b>164 404</b>

Sumber/*Source*: Dinas Pertanian Kabupaten Luwu/Agriculture Department of Luwu Regency

**Tabel 5.3.4** **Produksi Daging Ternak Menurut Kecamatan dan Jenis Ternak (kg), 2021**  
***Livestock Meat Production by Subdistrict and Kind (kgs), 2021***

Kecamatan Subdistrict	Produksi/ Production
(1)	(2)
Larompong	20 280
Larompong Selatan	23 873
Suli	25 465
Suli Barat	20 110
Belopa	42 747
Kamanre	41 358
Belopa Utara	45 087
Bajo	16 763
Bajo Barat	7 665
Basseangtempe	8 462
Latimojong	3 130
Basseangtempe Utara	13 324
Bupon	20 324
Ponrang	43 628
Ponrang Selatan	37 114
Bua	31 198
Walenrang	47 726
Walenrang Timur	19 736
Lamasi	51 342
Walenrang Utara	11 958
Walenrang Barat	28 661
Lamasi Timur	6 888
<b>Kabupaten Luwu</b>	<b>566 839</b>

Sumber/Source: Dinas Pertanian Kabupaten Luwu/Agriculture Department of Luwu Regency

**Tabel**  
**Table** 5.3.5**Produksi Daging Unggas Menurut Kecamatan dan Jenis Ternak (kg), 2021**  
*Poultry Meat Production by Subdistrict and Kind (kgs), 2021*

Kecamatan Subdistrict	Produksi/ Production
(1)	(2)
Larompong	3 049
Larompong Selatan	3 659
Suli	32 859
Suli Barat	19 929
Belopa	69 320
Kamanre	34 073
Belopa Utara	72 597
Bajo	88 217
Bajo Barat	1 667
Basseangtempe	1 389
Latimojong	1 231
Basseangtempe Utara	1 489
Bupon	45 529
Ponrang	117 926
Ponrang Selatan	16 537
Bua	199 530
Walenrang	94 528
Walenrang Timur	3 709
Lamasi	31 448
Walenrang Utara	51 797
Walenrang Barat	1 523
Lamasi Timur	21 525
<b>Kabupaten Luwu</b>	<b>913 531</b>

Sumber/Source: Dinas Pertanian Kabupaten Luwu/Agriculture Department of Luwu Regency

**Tabel**  
**Table** 5.3.6

**Produksi Susu dan Telur Unggas (butir) Menurut Kecamatan dan Jenis Ternak, 2021**  
**Milk and Poultry Egg Production (piece) by Subdistrict and Kind, 2021**

Kecamatan Subdistrict	Susu/ Milk	Ayam Buras/ Race Chicken	Ayam Petelur/ Chicken
(1)	(2)	(3)	(4)
Larompong	-	1 826	-
Larompong Selatan	-	2 218	-
Suli	-	1 933	522
Suli Barat	-	992	716
Belopa	-	1 571	-
Kamanre	-	1 262	624
Belopa Utara	-	1 615	5 167
Bajo	-	1 473	1 674
Bajo Barat	-	1 009	-
Basseangtempe	-	857	-
Latimojong	-	757	-
Basseangtempe Utara	-	915	-
Bupon	-	1 653	451
Ponrang	-	2 781	3 786
Ponrang Selatan	-	2 459	3 307
Bua	-	3 432	8 852
Walenrang	-	1 822	5 058
Walenrang Timur	-	1 633	702
Lamasi	-	2 419	689
Walenrang Utara	-	1 734	3 768
Walenrang Barat	-	873	-
Lamasi Timur	-	1 338	-
<b>Kabupaten Luwu</b>	-	<b>36 572</b>	<b>35 316</b>

Sumber/Source: Dinas Pertanian Kabupaten Luwu/Agriculture Department of Luwu Regency



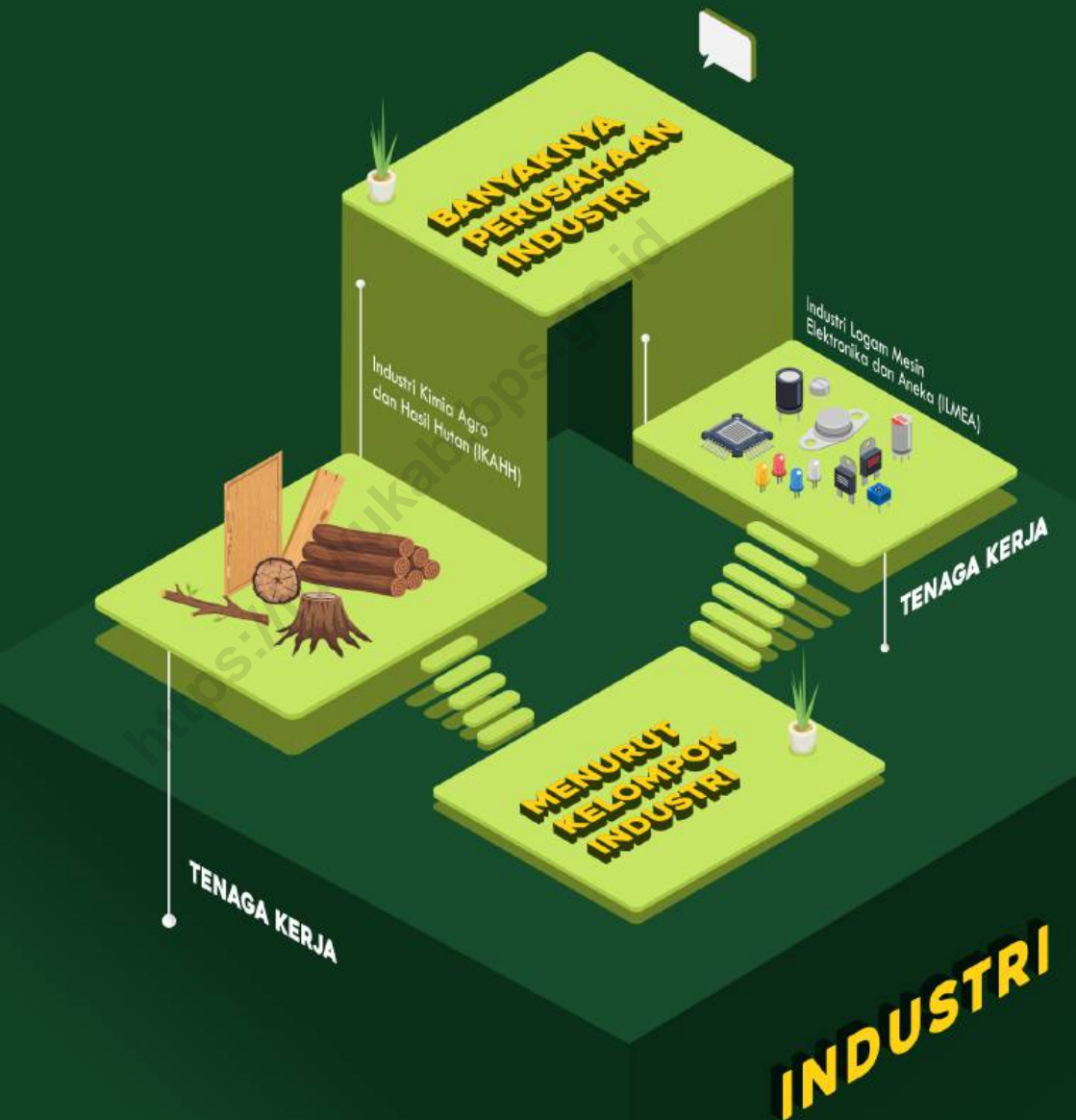
Lanjutan Tabel/*Continued Table* 5.3.6

Kecamatan <i>Subdistrict</i>	Itik	Itik Manila
(1)	(5)	(6)
Larompong	3 440	389
Larompong Selatan	2 927	307
Suli	4 233	518
Suli Barat	1 802	139
Belopa	3 558	411
Kamanre	2 167	579
Belopa Utara	5 391	192
Bajo	4 011	473
Bajo Barat	1 771	241
Basseangtempe	1 464	93
Latimojong	1 105	182
Basseangtempe Utara	1 573	123
Bupon	3 992	1 031
Ponrang	9 014	647
Ponrang Selatan	5 254	432
Bua	4 932	585
Walenrang	10 844	1 396
Walenrang Timur	3 766	439
Lamasi	4 968	1 638
Walenrang Utara	13 277	202
Walenrang Barat	2 230	658
Lamasi Timur	3 107	285
<b>Kabupaten Luwu</b>	<b>94 826</b>	<b>10 960</b>

Sumber/*Source*: Dinas Pertanian Kabupaten Luwu/Agriculture Department of Luwu Regency

<https://luwukab.bps.go.id>

# 6 INDUSTRI, PERTAMBANGAN, PETERNAKAN, PERIKANAN





**PENJELASAN TEKNIS****TECHNICAL NOTES**

- |                                                                                                                                                                                                                                                                                                                                                                      |                                                                                                                                                                                                                                                                                                                                       |
|----------------------------------------------------------------------------------------------------------------------------------------------------------------------------------------------------------------------------------------------------------------------------------------------------------------------------------------------------------------------|---------------------------------------------------------------------------------------------------------------------------------------------------------------------------------------------------------------------------------------------------------------------------------------------------------------------------------------|
| <p>1. Perusahaan atau usaha industri adalah suatu unit (kesatuan) usaha yang melakukan kegiatan ekonomi, bertujuan menghasilkan barang atau jasa, terletak pada suatu bangunan atau lokasi tertentu, dan mempunyai catatan administrasi tersendiri mengenai produksi dan struktur biaya serta ada seorang atau lebih yang bertanggung jawab atas usaha tersebut.</p> | <p>1. <i>Manufacturing establishment is defined as a production unit engaged in economic activity, producing goods or services, located in a building or in a certain location, keeping a business record concerning the production and cost structure, and having a person or more that are responsible to those activities.</i></p> |
| <p>2. Pelanggan adalah individu atau kelompok, baik rumah tangga, perusahaan atau institusi non profit yang membeli air bersih dari perusahaan air bersih atau menggunakan listrik yang disalurkan oleh PLN.</p>                                                                                                                                                     | <p>2. <i>Customers are individuals or groups, whether household, company or non-profit institutions that buy water supply from water supply establishment or consuming electricity provided by PLN.</i></p>                                                                                                                           |
| <p>3. Air disalurkan adalah volume air bersih dari perusahaan air bersih.</p>                                                                                                                                                                                                                                                                                        | <p>3. <i>Distributed water is the volume of water supply from water supply establishment.</i></p>                                                                                                                                                                                                                                     |
| <p>4. Produksi Listrik adalah volume listrik yang dihasilkan dari perusahaan yang siap digunakan atau didistribusikan baik untuk dijual maupun digunakan sendiri.</p>                                                                                                                                                                                                | <p>4. <i>Electricity production is the volume of electricity provided by the establishment to be sold or even for self used.</i></p>                                                                                                                                                                                                  |

**ULASAN****DESCRIPTION****Listrik, Gas, dan Air Minum*****Electricity, Gas and Drinking Water***

Jumlah pelanggan listrik di PLN Cabang Belopa pada tahun 2020 tercatat sebanyak 26.544 rumah tangga. Kecamatan yang memiliki pelanggan listrik PLN paling banyak adalah pengelolaan kecamatan Ponrang dan Ponrang Selatan dengan jumlah pelanggan sebanyak 7.887 rumah tangga dan pengelolaan kecamatan Belopa, Belopa Utara, dan Kamanre dengan jumlah pelanggan sebanyak 6.362.

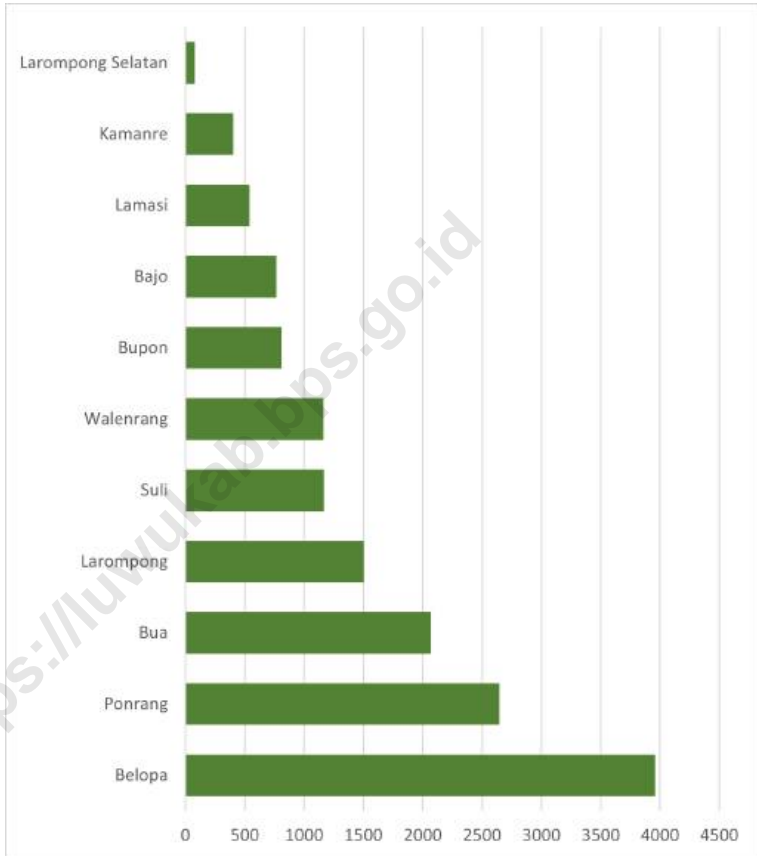
*The number of electricity customers in PLN Belopa Branch at 2020 is 26,544 households. The districts that have the most PLN electricity customers are Ponrang and South Ponrang sub-districts with a total of 7,887 households and Belopa, North Belopa, and Kamanre subdistricts with 6,362 customers.*

Pada sektor air, jumlah pelanggan air di PDAM Kabupaten Luwu pada tahun 2021 sebanyak 15.107 rumah tangga dengan pelanggan terbanyak yaitu di pengelolaan Belopa dan Ponrang sebanyak 6.607 rumah tangga. Total debit air yang disalurkan sebanyak 2.630.912 m<sup>3</sup> dengan debit air terbanyak disalurkan di pengelolaan Belopa dan Ponrang sebanyak 1.237.233 m<sup>3</sup>.

*In the water sector, the number of water customers in PDAM Luwu Regency at 2021 is 15.107 households with the most customers, namely in the management of Belopa and Ponrang as many as 6,607 households. The total flow of water that was channeled was 2,630,912 m<sup>3</sup> with the most water debit being channeled in the management of Belopa and Ponrang as much as 1,237,233 m<sup>3</sup>.*

**Gambar** 6.1  
**Figures**

**Jumlah Pelanggan dan Air yang Disalurkan Menurut Kecamatan di Kabupaten Luwu, 2021**  
*Number of Customers and Distributed Water by Subdistrict in Luwu Regency, 2021*



Sumber/Source: Perusahaan Daerah Air Minum Kabupaten Luwu/Local Water Company of Luwu Regency

## 6.1 ENERGI ENERGY

**Tabel** 6.1.1 **Daya Terpasang, Produksi, dan Distribusi Listrik PT. PLN (Persero) pada Cabang/Ranting PLN Menurut Kecamatan di Kabupaten Luwu, 2021**  
*Installed Electricity Power, Production, and Distribution of PT. PLN (Persero) at PLN Branch by Subdistrict in Luwu Regency, 2021*

Kecamatan Subdistrict	Daya Terpasang Installed Electricity Power (KW)	Produksi Listrik Electricity Production (KWh)	Listrik Terjual Electricity Sold (KWh)	Dipakai Sendiri Own Used (KWh)	Susut/ Hilang Shrinkage/ Lost (KWh)
(1)	(2)	(3)	(4)	(5)	(6)
Belopa, Belopa Utara, Kamanre	...	...	...	...	...
Bajo, Bajo Barat, Latimojong	...	...	...	...	...
Suli, Suli Barat	...	...	...	...	...
Larompong, Larompong Selatan	...	...	...	...	...
Larompong Selatan	...	...	...	...	...
Ponrang, Ponrang Selatan	...	...	...	...	...
Bupon	...	...	...	...	...
<b>Kabupaten Luwu</b>	...	...	...	...	...

Sumber/Source: PLN Rayon Belopa/State Electricity Company Branch Belopa



**Tabel**  
**Table** 6.1.2

**Jumlah Pelanggan Listrik Menurut Kecamatan di  
Kabupaten Luwu, 2017–2021**  
*Number of Electricity Customers by Subdistrict in Luwu  
Regency, 2017–2021*

<b>Kecamatan Subdistrict</b>	<b>2017</b>	<b>2018</b>	<b>2019</b>	<b>2020</b>	<b>2021</b>
(1)	(2)	(3)	(4)	(5)	(6)
Belopa, Belopa Utara, Kamanre	...	...	...	...	...
Bajo, Bajo Barat, Latimojong	...	...	...	...	...
Suli, Suli Barat	...	...	...	...	...
Larompong, Larompong Selatan	...	...	...	...	...
Larompong Selatan	...	...	...	...	...
Ponrang, Ponrang Selatan	...	...	...	...	...
Bupon	...	...	...	...	...
<b>Kabupaten Luwu</b>	...	...	...	...	...

Sumber/Source: PLN Rayon Belopa/State Electricity Company Branch Belopa

**Tabel 6.1.3** Jumlah Pelanggan dan Air yang Disalurkan Menurut Kecamatan di Kabupaten Luwu, 2021  
**Number of Customers and Distributed Water by Subdistrict in Luwu Regency, 2021**

Kecamatan Subdistrict	Pelanggan Number of Customers	Air Disalurkan Distributed Water (m <sup>3</sup> )	Nilai Value (Rp)
(1)	(2)	(3)	(4)
Larompong	1.505	242.549	790.309.040
Larompong Selatan	81	3.751	19.920.480
Suli	1.169	192.003	622.498.040
Suli Barat	-	-	-
Belopa	3.960	607.842	2.114.609.982
Kamanre	402	57.314	200.472.830
Belopa Utara	-	-	-
Bajo	766	141.505	458.355.930
Bajo Barat	-	-	-
Bassesangtempe	-	-	-
Latimojong	-	-	-
Bassesangtempe Utara	-	-	-
Bupon	807	145.003	477.848.775
Ponrang	2.647	629.391	1.779.819.993
Ponrang Selatan	-	-	-
Bua	2.069	334.943	1.078.100.080
Walenrang	1.163	145.049	525.676.850
Walenrang Timur	-	-	-
Lamasi	538	131.562	391.942.655
Walenrang Utara	-	-	-
Walenrang Barat	-	-	-
Lamasi Timur	-	-	-
<b>Kabupaten Luwu</b>	<b>15.107</b>	<b>2.630.912</b>	<b>8.459.554.655</b>

Catatan/Note: <sup>1</sup>Data pelanggan kecamatan Larompong Selatan termasuk pada pengelolaan di kecamatan Larompong, data pelanggan kecamatan Suli Barat termasuk pada pengelolaan di kecamatan Suli, data pelanggan kecamatan Belopa Utara termasuk pada pengelolaan di kecamatan Belopa, data pelanggan di kecamatan Ponrang Selatan termasuk pada pengelolaan di kecamatan Ponrang, dan data pelanggan di Walmas termasuk ke dalam pengelolaan PDAM Kota Palopo

Sumber/Source: Perusahaan Daerah Air Minum Kabupaten Luwu/Local Water Company of Luwu Regency

## 6.2 **INDSUTRI** **INDUSTRY**

**Tabel** 6.2.1 **Banyaknya Perusahaan Industri, Tenaga Kerja, Nilai Produksi, dan Investasi Menurut Kelompok Industri di Kabupaten Luwu, 2021**  
*Number of Industrial Establishment, Employee, Production Value, and Investation by Industrial Group in Luwu Regency, 2021*

<b>Kelompok Industri</b> <i>Industrial Group</i>	<b>Perusahaan</b> <i>Establishment</i>	<b>Investasi</b> <i>Investation</i> <b>(Ribu)</b>	<b>Tenaga Kerja</b> <i>Employee</i>	<b>Nilai Produksi</b> <i>Production</i> <b>Value</b> <b>(Ribu)</b>
(1)	(2)	(3)	(4)	(5)
Industri Kimia Agro dan Hasil Hutan (IKAHH)/ <i>Industrial Agro and Forest Product Industry</i>	1 045	161 027 522	1 045	6 676
Industri Kecil/ <i>Small Industry</i>	1 024	140 311 022	1 024	3 296
Industri Menengah/ <i>Moderate Industry</i>	17	15 015 900	17	120
Industri Besar/ <i>Big Industry</i>	4	5 700 600	4	3 260
Industri Logam Mesin Elektronika dan Aneka (ILMEA)/ <i>Electronic and Multifarious Metal Machinery Industry</i>	924	53 500 900	924	2 600
<b>Jumlah/Total</b>	<b>1 969</b>	<b>214 528 422</b>	<b>1 969</b>	<b>9 276</b>

Sumber/Source: Dinas Koperasi, UKM, dan Perindustrian Kabupaten Luwu/Trade, Industrial and Cooperative Service of Luwu Regency

**Tabel**  
**Table** 6.2.2**Banyaknya Perusahaan Industri, Tenaga Kerja, Nilai  
Produksi, dan Investasi Industri Besar/Sedang di  
Kabupaten Luwu, 2021**  
*Number of Industrial Establishment, Employee, Production  
Value, and Investation of Big/Moderate Industry in Luwu  
Regency, 2021*

Kelompok Industri <i>Industrial Group</i>	Perusahaan <i>Establishment</i>	Tenaga Kerja <i>Employee</i>	Nilai Produksi <i>Production Value (Ribu)</i>	Investasi <i>Investation (Ribu)</i>
(1)	(2)	(3)	(4)	(5)
<b>Besar/Sedang/Big/Moderate</b>				
Industri Makanan, Minuman, dan Tembakau/ <i>Food, Beverage and Tobacco Industry</i>	9	276	3 402 884	789 935
Industri Tekstil, Barang, Kulit, dan Alas Kaki/ <i>Textile, Goods, Leather and Footwear Industry</i>	-	-	-	-
Industri Barang Kayu dan Hasil Hutan Lainnya/ <i>Timber and Other Forest Products Industry</i>	-	-	-	-
Industri Kertas dan Barang Cetakan/ <i>Paper and Printed Goods Industry</i>	-	-	-	-
Industri Pupuk, Kimia, dan barang dari Karet/ <i>Fertilizer, Chemical, and Rubber Goods Industry</i>	-	-	-	-
Industri Semen dan Barang Lain Bukan Logam/ <i>Cement and Non Metal Goods Industry</i>	2	50	540 000	350 000
Industri Logam Besar Dasar Besi dan Baja/ <i>Basic Metal of Iron and Steel Industry</i>	-	-	-	-
Industri Alat Angkutan, Mesin dan Peralatan/ <i>Transportation, Machine and Equipment Industry</i>	-	-	-	-
Industri Barang Lainnya/ <i>Other Goods Industry</i>	-	-	-	-
Industri Pengolahan Lainnya/ <i>Other Processing Industry</i>	1	30	24 000	10 000
<b>Sub Jumlah/Sub Total</b>	<b>12</b>	<b>356</b>	<b>3 966 884</b>	<b>1 149 935</b>

Sumber/Source: Dinas Koperasi, UKM, dan Perindustrian Kabupaten Luwu/Trade, Industrial and Cooperative Service of Luwu Regency

# 7 PARIWISATA





**PENJELASAN TEKNIS****TECHNICAL NOTES**

1. Wisatawan mancanegara (wisman) ialah setiap pengunjung yang mengunjungi suatu negara di luar tempat tinggalnya, didorong oleh satu atau beberapa keperluan tanpa bermaksud memperoleh penghasilan di tempat yang dikunjungi dan lamanya kunjungan tersebut tidak lebih dari satu tahun (12 bulan). Definisi ini mencakup 2 (dua) kategori wisatawan mancanegara, yaitu :

a. Wisatawan (turis) ialah setiap pengunjung seperti definisi di atas yang tinggal paling sedikit 24 jam, akan tetapi tidak lebih dari 1 (satu) tahun di tempat yang dikunjungi, dengan maksud antara lain: berlibur, rekreasi, olah raga, bisnis, menghadiri pertemuan, studi, dan kunjungan dengan alasan kesehatan.

b. *Excursionist* ialah setiap pengunjung seperti definisi di atas yang tinggal kurang dari 24 jam di tempat yang dikunjungi (termasuk "Cruise passengers"). Cruise Passengers ialah setiap pengunjung yang tiba di suatu negara di mana mereka tidak menginap di akomodasi yang tersedia di negara tersebut, misalnya dengan kapal laut.

1. *An International Visitor is any person visiting a country other than his usual place of residence for any reason other than for earning income in the country visited, and the length of stay is no more than one year (12 months). This definition covers two categories of foreign visitors, namely:*

a. *"Tourist" is any visitor staying for at least 24 hours, but no more than one year, in the country visited, with the intention of visiting, and for any of these purposes: Pleasure, recreation and sports, Business, visiting friends and relatives, missions, attending meetings, conferences, visit for health reasons and study.*

b. *"Excursionist" is any visitor staying less than 24 hours in the country visited including, "Cruise Passengers", i.e. visitors arriving in a country without staying in any accommodation available in the visited country.*

2. **Rata-rata lama tinggal** adalah rata-rata waktu tinggal wisatawan mancanegara di Indonesia untuk satu kali kunjungan.
3. Usaha penyediaan akomodasi adalah usaha yang menyediakan pelayanan penginapan yang dapat dilengkapi dengan pelayanan pariwisata lainnya. Usaha penyediaan akomodasi dapat berupa hotel, vila, pondok wisata, bumi perkemahan, persinggahan karavan, dan akomodasi lainnya yang digunakan untuk tujuan pariwisata.
4. **Hotel** adalah penyediaan akomodasi secara harian berupa kamar-kamar di dalam satu bangunan yang dapat dilengkapi dengan jasa pelayanan makan dan minum, kegiatan hiburan dan atau fasilitas lainnya. Hotel terdiri dari hotel berbintang dan hotel non- bintang.
5. **Hotel bintang** adalah usaha penyediaan jasa pelayanan penginapan, makan minum serta jasa lainnya bagi umum dengan menggunakan sebagian atau seluruh bangunan. Usaha ini dikelola secara komersial serta memenuhi ketentuan persyaratan sebagai hotel bintang (termasuk berlian) yang ditetapkan dalam surat keputusan instansi yang membinanya.
2. **Average length of stay** is the average stay duration of foreign visitor in Indonesia for one trip.
3. *The business of providing accommodation is a business that provides specialty services that can be equipped with other tourism services. It includes hotel, villa, cottage, camping, caravan stop, and other accommodation that are used for tourism purposes.*
4. **Hotel** is a daily supply of accommodation rooms within a building which can be equipped with eating and drinking services, entertainment activities and/or other facilities. Hotel consists of a classified hotel and a non-classified hotel.
5. **A star hotel** is the business of providing an accommodation, eating and drinking as well as other services for the public by using a building or a part of a building. It is managed commercially and meets specified requirements as a star hotel (including diamonds) set forth in the decree of fostering agency. For example, five star hotel, four star hotel, and so on.



- 6. Tingkat penghunian kamar hotel** adalah persentase banyaknya malam kamar yang dihuni terhadap banyaknya malam kamar yang tersedia.
- 6. Room occupancy rate** is the number of room-nights occupied divided by the number of room-nights available, multiplied by 100 percent.
- 7. Rata-rata lamanya tamu menginap** adalah banyaknya malam tempat tidur yang terpakai (malam tamu) dengan banyaknya tamu yang menginap di hotel atau akomodasi lainnya.
- 7. Average length of stay** is the number of bed-nights used (guest night) divided by the number of guests coming to spend the night at the accommodation.

<https://luwukab.bps.go.id>

**ULASAN**

Dalam 4 (empat) tahun terakhir, jumlah rumah makan di Kabupaten Luwu terus mengalami peningkatan, dari 26 rumah makan pada tahun 2017 hingga 78 rumah makan pada tahun 2020. Namun, pada tahun 2021, jumlah rumah makan/restoran mengalami penurunan menjadi 70 rumah makan. Jumlah rumah makan/restoran tersebut sebagian besar terpusat di Kecamatan Belopa dan Belopa Utara yakni masing-masing sejumlah masing-masing 24 dan 14 rumah makan/restoran.

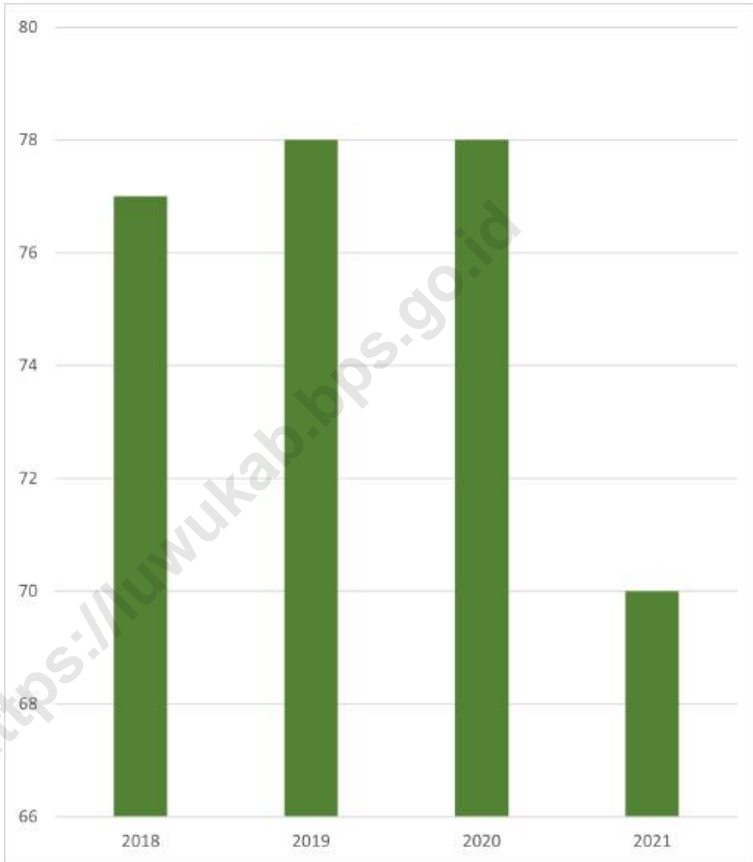
**DESCRIPTION**

*In these 4 (four) years, the number of restaurant in Luwu Regency is increased rapidly, from 26 restaurants in 2017 to 78 restaurants in 2020. But, in 2021, the number of restaurant in Luwu Regency has decrease to 70 restaurant. Those number are almost centered on 2 (two) subdistrict, Belopa Subdistrict and Belopa Utara Subdistrict. Each of them has 23 and 12 restaurants.*

**Gambar** 7.1  
**Figures**

**Jumlah Rumah Makan/Restoran di Kabupaten Luwu,  
2018–2021**

Number of Restaurants in Luwu Regency, 2018–2021



Sumber/Source: Dinas Pariwisata Kabupaten Luwu/ *Tourism Department of Luwu Regency*

**Tabel**  
**Table** 7.1**Jumlah Rumah Makan/Restoran Menurut Kecamatan di Kabupaten Luwu, 2018–2021**  
**Number of Restaurants by Subdistrict in Luwu Regency, 2018–2021**

Kecamatan Subdistrict	2018	2019	2020	2021
(1)	(2)	(3)	(4)	(5)
Larompong	2	2	2	2
Larompong Selatan	3	3	3	4
Suli	3	3	3	4
Suli Barat	-	-	-	-
Belopa	30	30	30	24
Kamanre	22	22	22	2
Belopa Utara	2	2	2	14
Bajo	2	3	3	3
Bajo Barat	-	-	-	-
Basseangtempe	-	-	-	-
Latimojong	-	-	-	-
Basseangtempe Utara	-	-	-	-
Bupon	-	-	-	1
Ponrang	-	-	-	4
Ponrang Selatan	-	-	-	1
Bua	3	3	3	2
Walenrang	3	3	3	4
Walenrang Timur	-	-	-	-
Lamasi	3	3	3	4
Walenrang Utara	-	-	-	1
Walenrang Barat	4	4	4	-
Lamasi Timur	-	-	-	-
<b>Kabupaten Luwu</b>	<b>77</b>	<b>78</b>	<b>78</b>	<b>70</b>

Sumber/Source: ...

**Tabel**  
**Table** 7.2

**Jumlah Fasilitas Akomodasi Hotel Menurut Kecamatan di Kabupaten Luwu, 2021**  
**Number of Accomodation Facility Hotel by Subdistrict in Luwu Regency, 2021**

Kecamatan Subdistrict	Jumlah Kamar Rooms	Jumlah Tempat Tidur Beds
(1)	(2)	(3)
Larompong	25	30
Larompong Selatan	-	-
Suli	33	45
Suli Barat	-	-
Belopa	55	100
Kamanre	-	-
Belopa Utara	70	136
Bajo	-	-
Bajo Barat	-	-
Basseangtempe	-	-
Latimojong	-	-
Basseangtempe Utara	-	-
Bupon	-	-
Ponrang	20	40
Ponrang Selatan	-	-
Bua	-	-
Walenrang	-	-
Walenrang Timur	-	-
Lamasi	-	-
Walenrang Utara	-	-
Walenrang Barat	-	-
Lamasi Timur	-	-
<b>Kabupaten Luwu</b>	<b>203</b>	<b>351</b>

Sumber/Source: Dinas Pariwisata Kabupaten Luwu/ Tourism Department of Luwu Regency

**Tabel**  
**Table** 7.3**Rata-rata Lama Menginap Tamu Domestik dan Tamu Asing Menurut Kecamatan di Kabupaten Luwu, 2021**  
*Average of Lodging Indonesian and Foreign (Day) by Subdistrict in Luwu Regency, 2021*

<b>Kecamatan</b> <b>Subdistrict</b>	<b>Rata-Rata Lama Menginap</b> <b>Average of Lodging</b>
(1)	(2)
Larompong	2 Hari
Larompong Selatan	-
Suli	1 Hari
Suli Barat	-
Belopa	3 Hari
Kamanre	-
Belopa Utara	3 Hari
Bajo	-
Bajo Barat	-
Basseangtempe	-
Latimojong	-
Basseangtempe Utara	-
Bupon	-
Ponrang	1 Hari
Ponrang Selatan	-
Bua	-
Walenrang	-
Walenrang Timur	-
Lamasi	-
Walenrang Utara	-
Walenrang Barat	-
Lamasi Timur	-
<b>Kabupaten Luwu</b>	<b>10 Hari</b>

Sumber/Source: Dinas Pariwisata Kabupaten Luwu/ *Tourism Department of Luwu Regency*

# 8 TRANSPORTASI KOMUNIKASI

## 4 KANTOR POS

Terdapat di Belopa, Bojo,  
Ponrang, Walenrang



PANJANG JALAN  
2.248,5 M

JUMLAH ANGKATAN DARAT  
Mobil Angkutan Umum 151  
Bus dan Mini Bus 8  
Becak 36







**PENJELASAN TEKNIS**

1. Kendaraan bermotor adalah setiap kendaraan yang digerakkan oleh peralatan teknik yang ada pada kendaraan tersebut, biasanya digunakan untuk angkutan orang atau barang di atas jalan raya selain kendaraan yang berjalan di atas rel. Kendaraan bermotor yang dicatat adalah semua jenis kendaraan kecuali kendaraan bermotor TNI/Polri dan Korps Diplomatik.
2. Mobil penumpang adalah setiap kendaraan bermotor yang dilengkapi dengan tempat duduk untuk sebanyak-banyaknya delapan orang, tidak termasuk tempat duduk untuk pengemudi, baik dilengkapi atau tidak dilengkapi bagasi.
3. Mobil bis adalah setiap kendaraan bermotor yang dilengkapi dengan tempat duduk untuk lebih dari delapan orang, tidak termasuk tempat duduk untuk pengemudi, baik dilengkapi atau tidak dilengkapi bagasi.
4. Mobil truk adalah setiap kendaraan bermotor yang digunakan untuk angkutan barang, selain mobil penumpang, mobil bis dan kendaraan bermotor roda dua.

**TECHNICAL NOTES**

1. *Motor vehicles are any kind of vehicles motorized by machine set up in those vehicles, they are usually used for transporting peoples or goods on roads except vehicles moving along a railway line. The data cover all kinds of motor vehicles except those belong to Indonesia Army Force Indonesian State Police and Diplomatic Corps.*
2. *Passenger cars are any motor vehicles with no more than eight seats, excluding seat for driver, it can be with or without hoot.*
3. *Buses are large passenger cars having seats for more than eight passengers, excluding seat for driver, it can be with or without hoot.*
4. *Trucks are any motor vehicles used to transport goods excluding passenger cars, buses, and motorcycles*

5. Kereta api adalah kendaraan dengan tenaga gerak (listrik, diesel atau tenaga uap) yang berjalan sendiri maupun dirangkaikan dengan kendaraan lain, yang akan atau sedang bergerak di atas rel, terdiri dari kereta penumpang dan kereta barang.
  6. Kantor Pos adalah tempat pemberi pelayanan komunikasi tertulis dan atau surat elektronik, layanan paket, layanan logistik, layanan transaksi keuangan, dan layanan keagenan pos untuk kepentingan umum. Rumah pos berfungsi sama seperti kantor pos dan kantor pos pembantu, bedanya rumah pos biasanya terletak di daerah terpencil.
  7. Telekomunikasi adalah setiap pemancaran, pengiriman dan atau penerimaan dari setiap informasi dalam bentuk tanda-tanda, isyarat, tulisan, gambar, suara dan bunyi melalui sistem kawat, optik, radio atau sistem elektromagnetik lainnya.
5. *Train is a coach or a number of coaches joined together, moving along a railway line. It can be passenger train or freight train.*
  6. *Post Office is a service provider facility of written communication and or electronic mail, parcel service, logistics services, financial transaction services, and postal services to the public. Postal house has the same function as the post office and subsidiary of post office, the difference is that postal house is usually located in remote areas.*
  7. *Telecommunication includes every transmitting, delivering and or receiving from every information of marking, signal, article, picture, sound and voice through strand of wire system, optic, radio or other electromagnetic system.*

**ULASAN****DESCRIPTION****Transportasi**

Jalan merupakan prasarana yang dilalui angkutan darat dimana sangat memegang peranan penting dalam memperlancar hubungan kegiatan perekonomian baik antara satu kota dengan kota lain, ataupun antara kota dengan desa serta antara desa dengan desa lainnya.

Pada tahun 2021, untuk panjang jalan Kabupaten Luwu, terdapat 17,76 persen dalam kondisi baik, 16,78 persen dalam kondisi sedang, 49,94 persen dalam kondisi rusak dan 15,52 persen dalam kondisi rusak berat.

Selain itu, menurut tingkat kewenangan pemerintah, pada tahun 2021 panjang jalan di Kabupaten Luwu terdiri atas 115,5 km jalan negara, 83,9 km jalan provinsi, dan 2049,45 km jalan kabupaten.

**Kantor Pos**

Jumlah fasilitas pelayanan pos yang dibangun di Kabupaten Luwu sebanyak 4 unit yaitu masing-masing 1 (satu) unit di Kecamatan Belopa, Kecamatan Bajo, Kecamatan Walenrang, dan Kecamatan Lamasi.

**Transportation**

*Road is one of infrastructure needed by land transportation mode which has a very important role in economic activity in facilitating economic relations between a city and another, or between cities and villages and between villages and other villages.*

*In 2021, on the long road of Sidenreng Rappang, there were 17.76 percent in good condition, 16.78 percent in moderate condition, 49.94 percent in damaged condition and 15.52 percent in severely damaged conditions.*

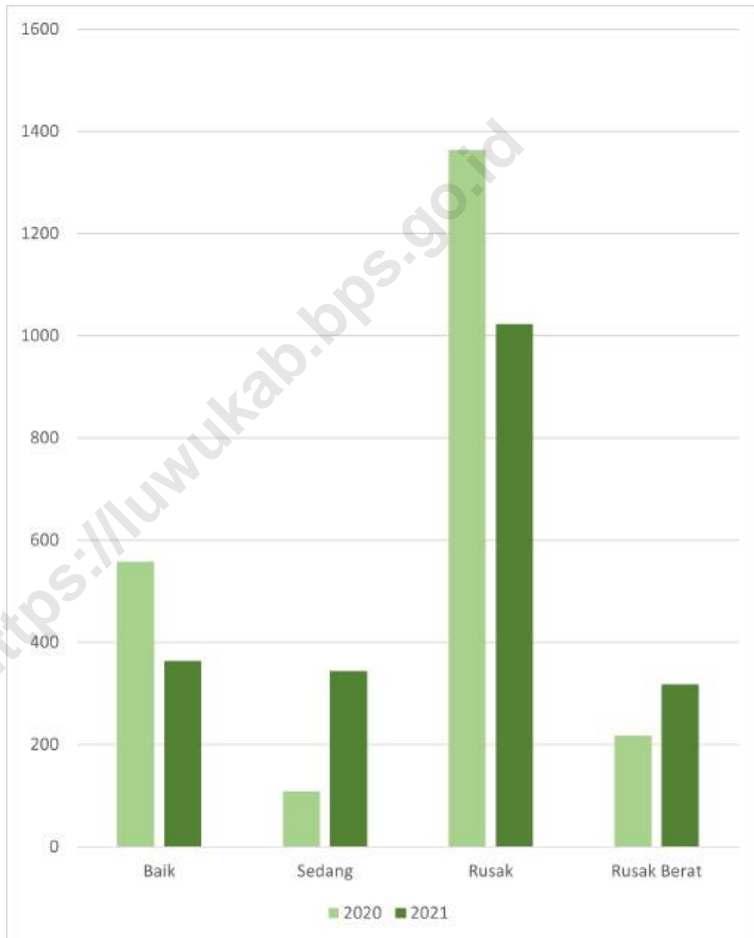
*Besides that, according to level of government authority in Luwu, on 2020, Length of state roads in Luwu Regency is 115,5 km, Province roads 83.9 km, and regency roads 2049.45 km*

**Post Office**

*Number of post offices developed in Government in Luwu Regency consists of 4 units placed in 4 subdistricts, too. They are in Belopa, Bajo, Walenrang, and Lamasi Subdistrict.*

**Gambar** 8.1  
**Figures**

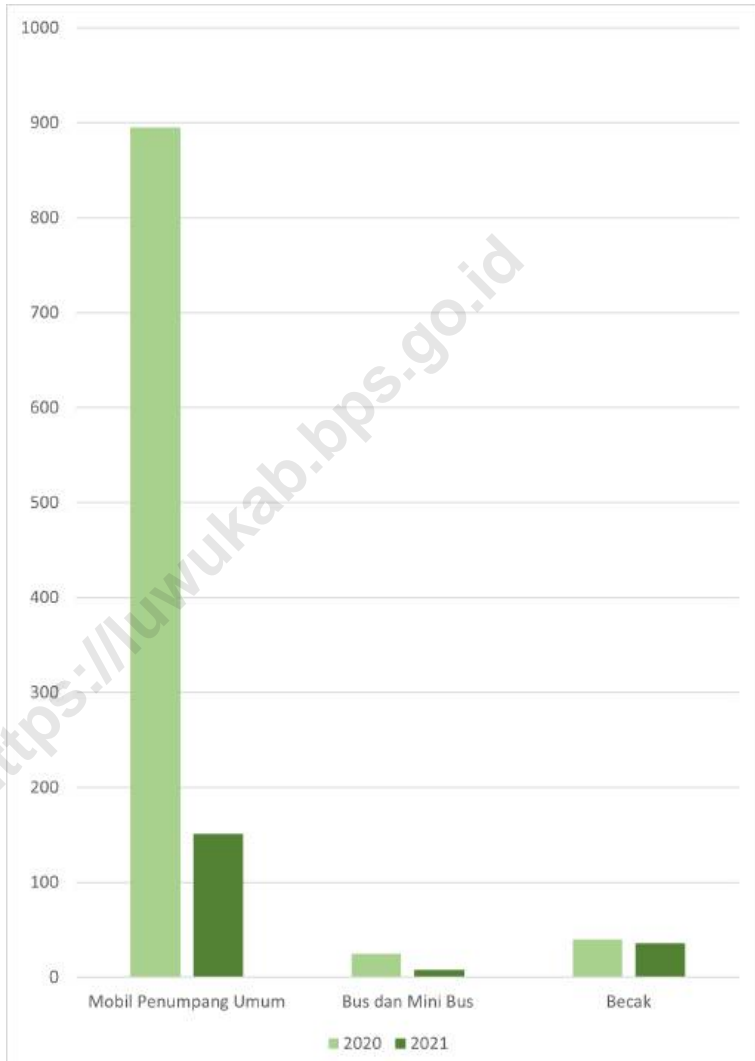
**Panjang Jalan Menurut Kondisi Jalan di Kabupaten Luwu (km), 2020–2021**  
**Length of Roads by Condition of Roads in Luwu Regency (km), 2020–2021**



Sumber/Source : Dinas Pekerjaan Umum dan Penataan Ruang (PUPR) Kabupaten Luwu  
Public Works and Spatial Planning Department of Luwu Regency

**Gambar** 8.2  
**Figures**

**Jumlah Angkutan Darat Berdasarkan Jenis Angkutan di Kabupaten Luwu, 2019 - 2021**  
**Number of Land Transportation by Type of Transportation in Luwu**



Sumber/Source : Dinas Perhubungan Kabupaten Luwu  
Transportation Service of Luwu Regency

## 8.1 TRANSPORTASI TRANSPORTATION

**Tabel 8.1.1** Panjang Jalan<sup>1</sup> Menurut Tingkat Kewenangan Pemerintahan di Kabupaten Luwu (km), 2019–2021  
**Table 8.1.1** Length of Roads<sup>1</sup> by Level of Government Authority in Luwu Regency (km), 2019–2021

Tingkat Kewenangan Pemerintahan Level of Government Authority	2019	2020	2021
(1)	(2)	(3)	(4)
Negara <sup>2</sup> /State <sup>2</sup>	115,50	115,50	115,50
Provinsi/Province	83,90	83,90	83,90
Kabupaten Regency	2049,45	2049,45	2049,45
<b>Jumlah/Total</b>	<b>2248,85</b>	<b>2248,85</b>	<b>2248,85</b>

Catatan/Note: <sup>1</sup> Data tidak termasuk panjang jalan tol/Excluding toll road

<sup>2</sup> Berdasarkan Keputusan Menteri Pekerjaan Umum dan Perumahan Rakyat No. 248/KPTS/M/2016/Based on Public Work and Public Housing Ministerial Decree No. 248/KPTS/M/2016

Sumber/Source: Dinas Pekerjaan Umum dan Penataan Ruang (PUPR) Kabupaten Luwu/ Public Works and Spatial Planning Department of Luwu Regency

**Tabel 8.1.2 Panjang Jalan Menurut Jenis Permukaan Jalan di Kabupaten Luwu (km), 2019–2021**  
***Length of Roads by Type of Road Surface in Luwu Regency (km), 2019–2021***

<b>Jenis Permukaan Jalan</b> <i>Type of Road Surface</i>	<b>2019</b>	<b>2020</b>	<b>2021</b>
(1)	(2)	(3)	(4)
Aspal/ <i>Paved</i>	427,9	432,92	500,25
Beton/ <i>Not Paved</i>	115,82	121,36	206,82
Kerikil/ <i>Gravel</i>	1268,34	1312,05	1226,73
Tanah/ <i>Soil</i>	237,39	183,120	115,65
Lainnya/ <i>Others</i>	-	-	-
<b>Jumlah/Total</b>	<b>2049,45</b>	<b>2049,45</b>	<b>2049,45</b>

Sumber/*Source*: Dinas Pekerjaan Umum dan Penataan Ruang (PUPR) Kabupaten Luwu/ *Public Works and Spatial Planning Department of Luwu Regency*

**Tabel 8.1.3** Panjang Jalan Menurut Kondisi Jalan di Kabupaten Luwu (km), 2019–2021  
**Table** *Length of Roads by Condition of Roads in Luwu Regency (km), 2019–2021*

Kondisi Jalan Condition of Roads	2019	2020	2021
(1)	(2)	(3)	(4)
Baik/Good	527,87	558,02	364,06
Sedang/Moderate	83,99	108,72	343,97
Rusak/Damage	1313,75	1364,07	1023,41
Rusak Berat/Severely Damage	322,89	217,69	318,01
<b>Jumlah/Total</b>	<b>2248,5</b>	<b>2248,5</b>	<b>2049,45</b>

Sumber/Source: Dinas Pekerjaan Umum dan Penataan Ruang (PUPR) Kabupaten Luwu/ Public Works and Spatial Planning Department of Luwu Regency



**Tabel**  
**Table 8.1.4****Jumlah Kendaraan Bermotor yang Terdaftar di Kantor Samsat Luwu, 2021**  
**Number of Motorized Vehicles Registered at Samsat Office of Luwu, 2021**

Jenis Kendaraan Vehicle	Terdaftar Baru Newly Registered	Terdaftar Ulang Oldly Registered
(1)	(2)	(3)
Sedan	1	10
Jeep	46	103
Minibus	1532	3225
Bus	-	-
Microbus	-	13
Pickup	524	757
Double Cabin	-	-
Light Truck	49	160
Truck	27	72
Dump Truck	-	-
Truck Tangki	-	-
Box	-	-
Ambulance	-	-
Pemadam	-	-
Mobil Jenazah	-	-
Sepeda Motor Roda Dua	7227	23836
Sepeda Motor Roda Tiga	-	2
<b>Jumlah/Total</b>	<b>9406</b>	<b>28178</b>

Sumber/Source: Kantor SAMSAT Kabupaten Luwu/SAMSAT Office of Luwu Regency

**Tabel** 8.1.5 **Jumlah Penumpang Angkutan Umum Berdasarkan Jenis Angkutan di Kabupaten Luwu, 2019 - 2021**  
**Number of Passenger by Type of Transportation in Luwu Regency, 2019 - 2021**

<b>Jenis Transportasi</b> <i>Transportation Type</i>	<b>2019</b>	<b>2020</b>	<b>2021</b>
(1)	(2)	(3)	(4)
Transportasi Darat (Mobil/Bus)/ <i>Land Transportation (Car/Bus)</i>	-	-	-
Kereta Api/ <i>Train</i>	-	-	-
Transportasi Laut (Kapal Laut)/ <i>Water Transportation (Ship)</i>	-	-	-
Transportasi Udara (Pesawat)/ <i>Air Transportation (Plane)</i>	47 201	20 597	15815
<b>Jumlah/Total</b>	<b>47 201</b>	<b>20 597</b>	<b>15815</b>

Sumber/Source: Dinas Perhubungan Kabupaten Luwu/Transportation Service of Luwu Regency

**Tabel**  
**Table** 8.1.6

**Jumlah Angkutan Darat Berdasarkan Jenis Angkutan di  
Kabupaten Luwu, 2019 - 2021**  
**Number of Land Transportation by Type of Transportation  
in Luwu Regency, 2019 - 2021**

<b>Jenis Transportasi Transportation Type</b>	<b>2019</b>	<b>2020</b>	<b>2021</b>
(1)	(2)	(3)	(4)
Mobil Penumpang Umum/ Passenger Car	914	895	151
Bus dan Mini Bus/ Bus and Mini Bus	31	25	8
Becak/Rickshaw	45	40	36
Lainnya/Others	-	-	-
<b>Jumlah/Total</b>	<b>990</b>	<b>960</b>	<b>195</b>

Sumber/Source: Dinas Perhubungan Kabupaten Luwu/Transportation Service of Luwu Regency

## 8.2 KOMUNIKASI COMMUNICATION

**Tabel** 8.2.1 Jumlah Kantor Pos Pembantu Menurut Kecamatan di Kabupaten Luwu, 2018–2021  
**Table** 8.2.1 Number of Post Offices Subsidiaries by Subdistrict in Luwu Regency, 2018–2021

Kecamatan Subdistrict	2018	2019	2020	2021
(1)	(2)	(3)	(4)	(5)
Larompong	-	-	-	-
Larompong Selatan	-	-	-	-
Suli	-	-	-	-
Suli Barat	-	-	-	-
Belopa	1	1	1	1
Kamanre	-	-	-	-
Belopa Utara	-	-	-	-
Bajo	1	1	1	1
Bajo Barat	-	-	-	-
Basseangtempe	-	-	-	-
Latimojong	-	-	-	-
Basseangtempe Utara	-	-	-	-
Bupon	-	-	-	-
Ponrang	-	-	-	-
Ponrang Selatan	-	-	-	-
Bua	-	-	-	-
Walenrang	1	1	1	1
Walenrang Timur	-	-	-	-
Lamasi	1	1	1	1
Walenrang Utara	-	-	-	-
Walenrang Barat	-	-	-	-
Lamasi Timur	-	-	-	-
<b>Kabupaten Luwu</b>	<b>4</b>	<b>4</b>	<b>4</b>	<b>4</b>

Sumber/Source: PT. POS Cabang Belopa

# 9 PERBANKAN, KOPERASI HARGA-HARGA





**PENJELASAN TEKNIS****TECHNICAL NOTES**

1. Koperasi adalah sebuah organisasi ekonomi yang dimiliki dan dioperasikan oleh orang-orang demi kepentingan bersama. Koperasi melandaskan kegiatan berdasarkan prinsip gerakan ekonomi rakyat yang berdasarkan asas kekeluargaan.
  2. Koperasi Unit Desa (KUD) adalah koperasi yang anggotanya terdiri dari masyarakat pedesaan. Koperasi unit desa biasanya melakukan kegiatan usaha di dalam bidang ekonomi khususnya yang berkaitan dengan pertanian atau perikanan.
  3. Koperasi karyawan adalah sebuah koperasi yang berada di sebuah perusahaan tertentu. Anggota koperasi ini adalah para karyawan dari perusahaan tersebut. Koperasi karyawan memiliki badan hukum dan terdaftar.
  4. Koperasi Pegawai Negeri (KPN) sekarang telah berubah nama menjadi Koperasi Pegawai Republik Indonesia. Koperasi ini memiliki tujuan utama untuk meningkatkan kesejahteraan ekonomi para anggotanya. Hampir setiap instansi pemerintahan di daerah atau pun nasional memiliki koperasi pegawai negeri.
1. *A cooperative is an economic organization that is owned and operated by individuals for the common good. Cooperatives based activities based on the principles of the people's economic movement based on family principles.*
  2. *Village Unit Cooperatives (KUD) are cooperatives whose members consist of rural communities. Village unit cooperatives usually carry out business activities in the economic field especially those related to agriculture or fisheries.*
  3. *Employee cooperative is a cooperative that is in a particular company. The members of the cooperative are the employees of the company. Employee cooperatives have legal entities and are registered.*
  4. *Koperasi Pegawai Negeri (KPN) has now changed its name to Koperasi Pegawai Republik Indonesia. This cooperative has the main main objective to improve the economic welfare of its members. Almost every government agency in the region or nationwide has a civil service cooperative.*

5. Koperasi Pasar (Koppas) adalah jenis koperasi yang anggotanya terdiri dari para pedagang pasar. Bentuk koperasi koperasi pasar dapat berupa koperasi simpan pinjam yang menyediakan pinjaman modal bagi para pedagang.
6. Perbankan adalah industri yang menangani uang tunai, kredit, dan transaksi keuangan lainnya. Perbankan didefinisikan sebagai kegiatan bisnis dalam menerima dan menjaga uang yang dimiliki oleh individu dan entitas lain, dan kemudian meminjamkan uang ini untuk melakukan kegiatan ekonomi seperti menghasilkan untung atau sekadar menutupi biaya operasional.
5. *Market Cooperative (Koppas) is a type of cooperative whose members consist of market traders. The form of market cooperative cooperatives can be savings and loan cooperatives that provide capital loans to traders.*
6. *Banking is an industry that handles cash, credit, and other financial transactions. Banking is defined as business activities in receiving and maintaining money owned by individuals and other entities, and then lending this money to carry out economic activities such as generating profits or simply covering operational costs.*



**ULASAN****DESCRIPTION****Koperasi**

Koperasi sebagai salah satu pilar ekonomi nasional dirasakan penting keberadaannya. Karena tujuan dari adanya koperasi tidak hanya semata-mata mencari keuntungan, melainkan mensejahterakan anggotanya.

Jumlah Koperasi di Kabupaten Luwu pada tahun 2021 sebanyak 81 unit. Jumlah unit koperasi di Kabupaten Luwu relatif menurun dibanding tahun sebelumnya. Pada tahun 2020, jumlah koperasi di Kabupaten Luwu sebanyak 192 unit dan berkurang menjadi 81 unit pada tahun 2021.

81 koperasi di Kabupaten Luwu tersebut terdiri atas 2 unit Koperasi Unit Desa (KUD), 5 unit KPRI, 1 unit koperasi karyawan, 1 unit koperasi pasar, dan 72 unit koperasi lainnya

**Cooperative**

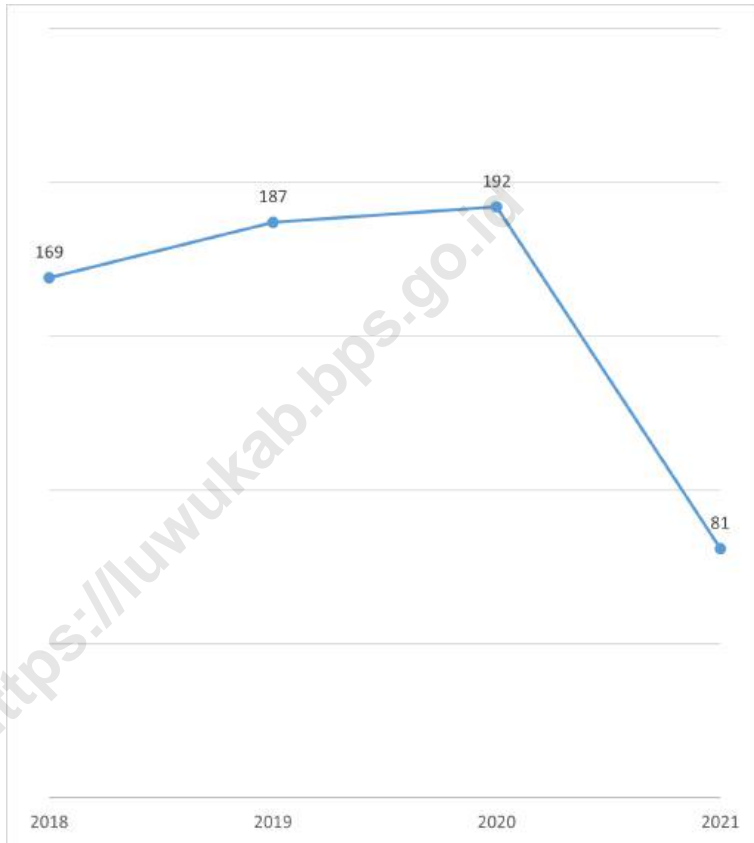
*Cooperative is one of the pillars in national economy and its existence is truly truly needed. Because the purpose of the cooperative is not merely for profit, but the most important is the welfare of its members.*

*Number of cooperatives established in Luwu Regency in 2021 has reached 81 units. This number is relatively decreased than 2020. In 2020, the number of cooperatives in Luwu Regency is still 192 units and get decreased to 81 units in 2021.*

*From the amount of 81 cooperatives in Luwu Regency, they are divided into 2 units of Village Unit Cooperatives, 5 units of KPRI, 1 units of Employee Cooperatives, 1 units of market cooperatives, 72 units of other cooperative.*

**Gambar**  
**Figures** 9.1

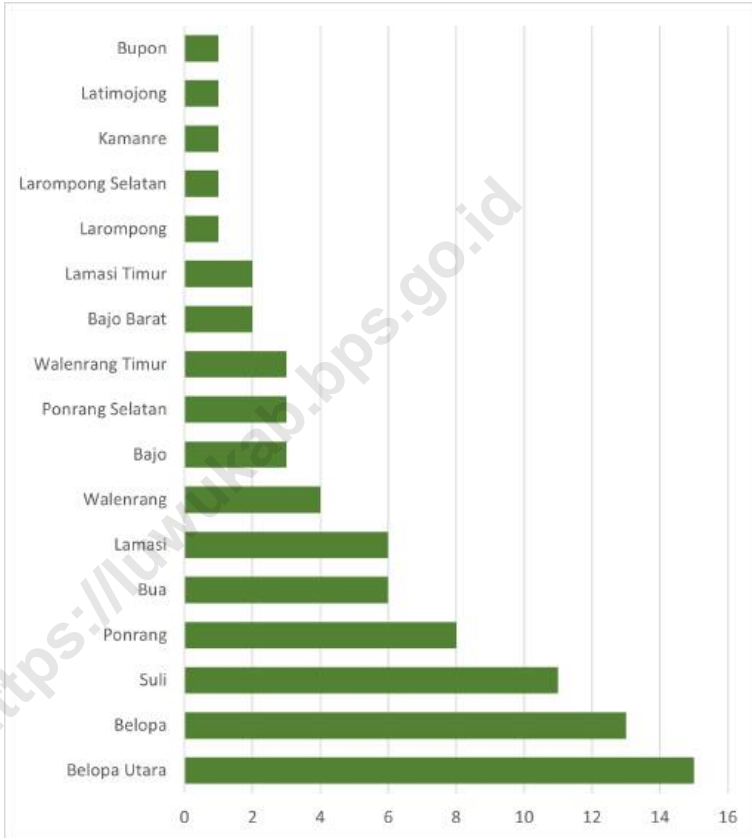
**Jumlah Koperasi Aktif di Kabupaten Luwu,**  
**2018–2021**  
**Number of Active Cooperative in Luwu Regency,**  
**2018–2021**



Sumber/Source : Dinas Koperasi, UKM, dan Perindustrian Kabupaten Luwu/ Department of Cooperatives, SMEs, and Industry of Luwu Regency

**Gambar** 9.2  
**Figures**

**Koperasi Aktif Menurut Kecamatan di Kabupaten/Luwu, 2021**  
**Number of Active Cooperative by Subdistrict in Luwu Regency, 2021**



Sumber/Source : Dinas Koperasi, UKM, dan Perindustrian Kabupaten Luwu/ Department of Cooperatives, SMEs, and Industry of Luwu Regency

## 9.1 KOPERASI

### Cooperative

**Tabel 9.1.1 Jumlah Koperasi Aktif Menurut Kecamatan di Kabupaten Luwu, 2018–2021**  
**Number of Active Cooperative by Subdistrict in Luwu Regency, 2018–2021**

Kecamatan Subdistrict	2018	2019	2020	2021
(1)	(2)	(3)	(4)	(5)
Larompong	11	11	11	1
Larompong Selatan	7	7	7	1
Suli	15	16	17	11
Suli Barat	2	2	2	0
Belopa	16	21	22	13
Kamanre	18	18	19	1
Belopa Utara	18	18	19	15
Bajo	8	8	8	3
Bajo Barat	2	2	2	2
Bassesangtempe	0	1	1	0
Latimojong	3	3	3	1
Bassesangtempe Utara	0	0	0	0
Bupon	7	7	7	1
Ponrang	11	11	11	8
Ponrang Selatan	11	21	22	3
Bua	17	17	17	6
Walenrang	7	7	7	4
Walenrang Timur	2	3	3	3
Lamasi	7	7	7	6
Walenrang Utara	1	1	1	0
Walenrang Barat	1	1	1	0
Lamasi Timur	5	5	5	2
<b>Kabupaten Luwu</b>	<b>169</b>	<b>187</b>	<b>192</b>	<b>81</b>

Sumber/Source: Dinas Koperasi, UKM, dan Perindustrian Kabupaten Luwu/ Department of Cooperatives, SMEs, and Industry of Luwu Regency

**Tabel**  
**Table** 9.1.2**Jumlah Koperasi Menurut Jenis Koperasi dan Kecamatan di Kabupaten Luwu, 2021**  
**Number of Cooperative by Kind of Cooperative and Subdistrict in Luwu Regency, 2021**

Kecamatan Subdistrict	Jenis Koperasi/ Kind of Cooperative					Jumlah Total
	KUD	KPRI	KOPKAR	KOPPAS	Lainnya Other	
(1)	(2)	(3)	(4)	(5)	(6)	(7)
Larompong	0	0	0	0	1	1
Larompong Selatan	0	0	0	0	1	1
Suli	0	0	0	1	10	11
Suli Barat	0	0	0	0	0	0
Belopa	0	1	0	0	12	13
Kamanre	0	0	0	0	1	1
Belopa Utara	1	3	0	0	11	15
Bajo	0	0	0	0	3	3
Bajo Barat	0	0	0	0	2	2
Bassesangtempe	0	0	0	0	0	0
Latimojong	0	0	0	0	1	1
Bassesangtempe Utara	0	0	0	0	0	0
Bupon	0	0	0	0	1	1
Ponrang	0	1	0	0	7	8
Ponrang Selatan	0	0	0	0	3	3
Bua	0	0	1	0	5	6
Walenrang	0	0	0	0	4	4
Walenrang Timur	0	0	0	0	3	3
Lamasi	0	0	0	0	6	6
Walenrang Utara	0	0	0	0	0	0
Walenrang Barat	0	0	0	0	0	0
Lamasi Timur	1	0	0	0	1	2
<b>Kabupaten Luwu</b>	<b>2</b>	<b>5</b>	<b>1</b>	<b>1</b>	<b>72</b>	<b>81</b>

Sumber/Source: Dinas Koperasi, UKM, dan Perindustrian Kabupaten Luwu/ Department of Cooperatives, SMEs, and Industry of Luwu Regency

## 9.2 Inflasi

### Inflation Rate

**Tabel** 9.2.1 **Indeks Harga Konsumen per Bulan Menurut Kelompok Pengeluaran (2018=100) di Kota Palopo, 2021**  
**Table** 9.2.1 **Consumer Price Index per Month by Expenditure Group (2018=100) in Palopo Municipality, 2021**

Bulan Month	Makanan, Minuman dan Tembakau Food, Beverages and Tobacco	Pakaian dan Alas Kaki Clothing and Footwear	Perumahan, Air, Listrik, dan Bahan Bakar Rumah Tangga Housing, Water, Electricity, and Household Fuels
	(1)	(2)	(3)
Januari/January	107,46	107,92	101,8
Februari/February	107,84	107,97	101,81
Maret/March	107,78	107,81	101,83
April/April	108,39	107,81	102,18
Mei/May	110,27	109,48	102,66
Juni/June	110,14	109,45	102,66
Juli/July	112,29	109,66	102,72
Agustus/August	112,23	109,55	102,72
September/September	111,81	109,36	102,72
Oktober/October	111,55	109,36	102,78
November/November	111,79	109,36	102,85
Desember/December	113,39	111,08	100,04
<b>2021</b>	...	...	...

Lanjutan Tabel/*Continued Table* 9.2.1

<b>Bulan Month</b>	<b>Perlengkapan, Peralatan, dan Pemeliharaan Rutin Rumah Tangga Furnishing, Household Equipment and Routine Household Maintenance</b>	<b>Kesehatan Health</b>	<b>Transportasi Transport</b>
(1)	(5)	(6)	(7)
Januari/ <i>January</i>	106,16	103,18	102,44
Februari/ <i>February</i>	106,32	102,91	102,45
Maret/ <i>March</i>	106,62	102,23	102,83
April/ <i>April</i>	106,89	102,36	104,13
Mei/ <i>May</i>	106,94	102,58	105,61
Juni/ <i>June</i>	106,99	102,58	105,46
Juli/ <i>July</i>	107,1	102,58	104,23
Agustus/ <i>August</i>	107,1	102,58	103,94
September/ <i>September</i>	107,11	103,26	104,07
Oktober/ <i>October</i>	107,28	103,26	104,25
November/ <i>November</i>	107,44	103,26	105,35
Desember/ <i>December</i>	105,86	104,74	105,08
<b>2021</b>	...	...	...

Lanjutan Tabel/Continued Table 9.2.1

<b>Bulan Month</b>	<b>Informasi, Komunikasi, dan Jasa Keuangan Information, Communication and Financial Services</b>	<b>Rekreasi, Olahraga, dan Budaya Recreation, Sport, and Culture</b>	<b>Pendidikan Education</b>
(1)	(8)	(9)	(10)
Januari/January	98,66	103,1	101,53
Februari/February	98,66	103,1	101,53
Maret/March	98,66	103	101,53
April/April	98,66	103	101,53
Mei/May	98,75	103	101,53
Juni/June	98,75	103	101,53
Juli/July	98,76	103	101,53
Agustus/August	98,82	103	101,53
September/September	98,82	103	101,53
Oktober/October	98,82	103	101,53
November/November	98,82	103	101,53
Desember/December	101,24	100	106,46
<b>2021</b>	...	...	...



Lanjutan Tabel/*Continued Table* 9.2.1

Bulan <i>Month</i>	Penyediaan Makanan dan Minuman/Restoran <i>Food and Beverage Services/Restaurant</i>	Perawatan Pribadi dan Jasa Lainnya <i>Personal Care and Other Services</i>	Umum General
(1)	(11)	(12)	(13)
Januari/ <i>January</i>	102,86	108,03	104,76
Februari/ <i>February</i>	102,86	107,78	104,88
Maret/ <i>March</i>	102,93	107,15	104,87
April/ <i>April</i>	102,93	107,15	105,3
Mei/ <i>May</i>	102,93	107,58	106,35
Juni/ <i>June</i>	102,93	107,86	106,3
Juli/ <i>July</i>	102,93	107,78	106,92
Agustus/ <i>August</i>	102,93	107,67	106,86
September/ <i>September</i>	102,93	107,5	106,72
Oktober/ <i>October</i>	102,93	107,4	106,66
November/ <i>November</i>	102,93	107,47	106,89
Desember/ <i>December</i>	102,93	102,76	107,58
<b>2021</b>	...	...	...

Catatan/*Note* : BPS Kabupaten Luwu tidak termasuk dalam kota Inflasi, sehingga data inflasi yang digunakan adalah data kota inflasi terdekat yakni Kota Palopo/BPS-Statistics Luwu doesn't measure inflation rate, so we use inflation rate of the nearest city, Palopo Municipality

Sumber/*Source*: BPS, Survei Harga Konsumen/BPS-Statistics Indonesia, Consumer Price Survey

**Tabel**  
**Table 9.2.2****Laju Inflasi Bulanan Menurut Kelompok Pengeluaran  
(2018=100) di Kota Palopo, 2021**  
**Monthly Inflation Rate by Expenditure Group (2018=100) in  
Palopo Municipality, 2021**

<b>Bulan</b> <b>Month</b>	<b>Makanan, Minuman dan Tembakau</b> <b>Food, Beverages and Tobacco</b>	<b>Pakaian dan Alas Kaki</b> <b>Clothing and Footwear</b>	<b>Perumahan, Air, Listrik, dan Bahan Bakar Rumah Tangga</b> <b>Housing, Water, Electricity, and Household Fuels</b>
(1)	(2)	(3)	(4)
Januari/January	0,51	0,11	0,03
Februari/February	0,35	0,05	0,01
Maret/March	-0,06	-0,15	0,02
April/April	0,57	0,00	0,34
Mei/May	1,73	1,55	0,47
Juni/June	-0,12	-0,03	0,00
Juli/July	1,95	0,19	0,06
Agustus/August	-0,05	-0,10	0,00
September/September	-0,37	-0,17	0,00
Oktober/October	-0,23	0,00	0,06
November/November	0,22	0,00	0,07
Desember/December	1,43	0,04	0,08
<b>2021</b>	...	...	...

Lanjutan Tabel/*Continued Table* 9.2.2

<b>Bulan</b> <i>Month</i>	<b>Perlengkapan, Peralatan, dan Pemeliharaan Rutin Rumah Tangga</b> <i>Furnishing, Household Equipment and Routine Household Maintenance</i>	<b>Kesehatan</b> <i>Health</i>	<b>Transportasi</b> <i>Transport</i>
(1)	(5)	(6)	(7)
Januari/ <i>January</i>	0,01	0,00	0,53
Februari/ <i>February</i>	0,15	-0,26	0,01
Maret/ <i>March</i>	0,28	-0,66	0,37
April/ <i>April</i>	0,25	0,13	1,26
Mei/ <i>May</i>	0,05	0,21	1,42
Juni/ <i>June</i>	0,05	0,00	-0,14
Juli/ <i>July</i>	0,10	0,00	-1,17
Agustus/ <i>August</i>	0,00	0,00	-0,28
September/ <i>September</i>	0,01	0,66	0,13
Oktober/ <i>October</i>	0,16	0,00	0,17
November/ <i>November</i>	0,15	0,00	1,06
Desember/ <i>December</i>	0,00	0,00	1,01
<b>2021</b>	...	...	...

Lanjutan Tabel/*Continued Table 9.2.2*

<b>Bulan Month</b>	<b>Informasi, Komunikasi, dan Jasa Keuangan Information, Communication and Financial Services</b>	<b>Rekreasi, Olahraga, dan Budaya Recreation, Sport, and Culture</b>	<b>Pendidikan Education</b>
(1)	(8)	(9)	(10)
Januari/January	0,00	0,00	0,00
Februari/February	0,00	0,00	0,00
Maret/March	0,00	-0,10	0,00
April/April	0,00	0,00	0,00
Mei/May	0,09	0,00	0,00
Juni/June	0,00	0,00	0,00
Juli/July	0,01	0,00	0,00
Agustus/August	0,06	0,00	0,00
September/September	0,00	0,00	0,00
Oktober/October	0,00	0,00	0,00
November/November	0,00	0,00	0,00
Desember/December	-0,04	0,00	0,00
<b>2021</b>	...	...	...

Lanjutan Tabel/*Continued Table 9.2.2*

Bulan Month	Penyediaan Makanan dan Minuman/Restoran Food and Beverage Services/Restaurant	Perawatan Pribadi dan Jasa Lainnya Personal Care and Other Services	Umum General
(1)	(11)	(12)	(13)
Januari/January	0,00	0,10	0,26
Februari/February	0,00	-0,23	0,11
Maret/March	0,07	-0,58	-0,01
April/April	0,00	0,00	0,41
Mei/May	0,00	0,40	1,00
Juni/June	0,00	0,26	-0,05
Juli/July	0,00	-0,07	0,58
Agustus/August	0,00	-0,10	-0,06
September/September	0,00	-0,16	-0,13
Oktober/October	0,00	-0,09	-0,06
November/November	0,00	0,07	0,22
Desember/December	0,00	0,07	0,65
<b>2021</b>	...	...	...

Catatan/Note: BPS Kabupaten Luwu tidak termasuk dalam kota Inflasi, sehingga data inflasi yang digunakan adalah data kota inflasi terdekat yakni Kota Palopo/BPS-Statistics Luwu doesn't measure inflation rate, so we use inflation rate of the nearest city, Palopo Municipality

Sumber/Source: BPS, Survei Harga Konsumen/BPS-Statistics Indonesia, Consumer Price Survey

### 9.3 Perbankan Banking

**Tabel**  
**Table** 9.3.1 **Banyaknya Penabung dan Dana Terhimpun pada PT. Bank Sulsebar Cabang Belopa Menurut Jenis Tabungan di Kabupaten Luwu, 2020 - 2021**  
**Number of Account and Number of Fund in Regional Development Bank of Sulsebar Branch Belopa by Kind of Saving, 2020 - 2021**

Jenis Tabungan Saving Type	Banyaknya Nasabah Number of Account		Nilai Kredit (juta rupiah) Number of Funds (million rupiah)	
	2020	2021	2020	2021
(1)	(3)	(4)	(4)	(5)
Tabungan/Saving	26 000	20 300	160 800	149 066
Deposito/Time Deposits	90	110	21 300	18 383
Maret/March	900	712	70 000	37 904
<b>Jumlah/Total</b>	<b>26 990</b>	<b>21 122</b>	<b>252 100</b>	<b>205 353</b>

Sumber/Source: PT. Bank Sulsebar Cabang Belopa/PT. Sulsebar Bank Branch Belopa

**Tabel**  
**Table** 9.3.2

**Banyaknya Kredit yang Disalurkan PT. Bank Sulselbar  
Cabang Belopa Menurut Sektor di Kabupaten Luwu (Juta  
Rupiah), 2021**  
*Number of Credit to Distributed by Regional Development  
Bank of South Sulawesi Branch Belopa by Sector, 2021*

<b>Sektor</b> <b>Sector</b>	<b>Nasabah Kredit</b> <i>Credit Customers</i>	<b>Nilai Kredit (Juta Rupiah)</b> <i>Credit Value (Million Rupiahs)</i>
(1)	(2)	(3)
Pertanian/Agriculture	31	3 873
Pertambangan/Mining	-	-
Perindustrian/Industrial	3	540
Listrik, Gas, dan Air/ Electricity, Gas, and Water	-	-
Konstruksi/Construction	2	10 000
Perdagangan/Trading	66	7 738
Angkutan/Transportation	-	-
Jasa-Jasa/Social	12	1 962
Lainnya/Others	2 138	446 874
<b>Jumlah/Total</b>	<b>2 252</b>	<b>4709 87</b>

Sumber/Source: PT. Bank Sulselbar Cabang Belopa/PT. Sulselbar Bank Branch Belopa

**Tabel**  
**Table** 9.3.3

**Banyaknya Kredit yang Disalurkan oleh PT. Bank Sulselbar Cabang Belopa Menurut Jenis Kredit di Kabupaten Luwu (Juta Rupiah), 2021**  
**Number of Credit to Distributed by Regional Development Bank of South Sulawesi Branch Belopa by Credit Type, 2021**

Jenis Kredit <i>Credit Type</i>	Nasabah Kredit <i>Credit Customers</i>	Nilai Kredit (Juta Rupiah) <i>Credit Value (Million Rupiahs)</i>
(1)	(2)	(3)
Kredit Investasi/ <i>Investation Credit</i>	164	25 981
Kredit Modal Kerja/ <i>Labpur Capital Credit</i>	326	30 007
Konsumsi/ <i>Consumption</i>	3 200	591 283
Lainnya/ <i>Others</i>	-	-
<b>Jumlah/Total</b>	<b>3 690</b>	<b>647 271</b>

Sumber/Source: PT. Bank Sulselbar Cabang Belopa/PT. Sulselbar Bank Branch Belopa



# 10 PENGELUARAN PENDUDUK

**RATA-RATA PENGELUARAN PER BULAN  
MENURUT KELOMPOK KOMODITAS TAHUN 2021**

**PENGELUARAN  
BUKAN MAKANAN**



**PENGELUARAN  
MAKANAN DAN  
MINUMAN JADI**



**PENGELUARAN  
UNTUK ROKOK**





**PENJELASAN TEKNIS****TECHNICAL NOTES**

- |                                                                                                                                                                                                                                                                                 |                                                                                                                                                                                                                                           |
|---------------------------------------------------------------------------------------------------------------------------------------------------------------------------------------------------------------------------------------------------------------------------------|-------------------------------------------------------------------------------------------------------------------------------------------------------------------------------------------------------------------------------------------|
| <p>1. Pengeluaran rata-rata per kapita adalah biaya yang dikeluarkan untuk konsumsi semua anggota rumah tangga selama sebulan baik yang berasal dari pembelian, pemberian maupun produksi sendiri dibagi dengan banyaknya anggota rumah tangga dalam rumah tangga tersebut.</p> | <p>1. <i>Per capita Average Expenditure is the cost spent for all household members consumption during the month, whether from purchasing, giving or own production, divided by the number of household members in the household.</i></p> |
| <p>2. Data konsumsi/pengeluaran yang dikumpulkan pada Susenas dibagi menjadi dua kelompok yaitu konsumsi makanan dan bukan makanan.</p>                                                                                                                                         | <p>2. <i>The data of consumption/ expenditure collected in Susenas are divided into two groups, namely food and non-food consumption.</i></p>                                                                                             |
| <p>3. Konsumsi/pengeluaran makanan dirinci menjadi 215 jenis komoditi, masing-masing dikumpulkan data kuantitas dan nilainya.</p>                                                                                                                                               | <p>3. <i>Consumption/ expenditure on food covers 215 commodities, both quantity data and value are collected.</i></p>                                                                                                                     |
| <p>4. Untuk konsumsi bukan makanan pada umumnya yang dikumpul hanya data nilainya, kecuali untuk beberapa jenis pengeluaran tertentu, seperti penggunaan listrik, air, gas, dan bahan bakar minyak (BBM) yang juga dikumpulkan kuantitasnya.</p>                                | <p>4. <i>For consumption of non-food, the data collected in general are only their values, except for certain types of expenditure, such as electricity, water, gas, and fuel, which are also collected for their quantity data.</i></p>  |

**ULASAN**

Mengukur tingkat kesejahteraan masyarakat menjadi salah satu tujuan utama Survei Sosial Ekonomi Nasional (Susenas), dengan melakukan pendekatan Pengeluaran Rumah Tangga.

Pada tahun 2020, proporsi pengeluaran makanan dan non makanan di Kabupaten Luwu adalah 48,63 persen berbanding 51,37 persen. Komoditi penyumbang pengeluaran terbesar untuk subgolongan makanan adalah kelompok makanan dan minuman yang sudah jadi sebesar 12,70 %, rokok 7,43% , padi-padian 7,09% dan Ikan / udang /cumi/ kerang sebesar 5,67%. Sedangkan untuk subgolongan bukan makanan besar dipengaruhi oleh pengeluaran kelompok Perumahan dan Fasilitas Rumah Tangga sebesar 21,24%; Aneka Barang & jasa 10,51%, dan barang tahan lama sebesar 8,35%.

Secara umum, pengeluaran rata-rata perkapita sebulan penduduk Kabupaten Luwu Tahun 2020, sebagian besar berada pada rentang Rp.300.000-Rp.749.999.

**DESCRIPTION**

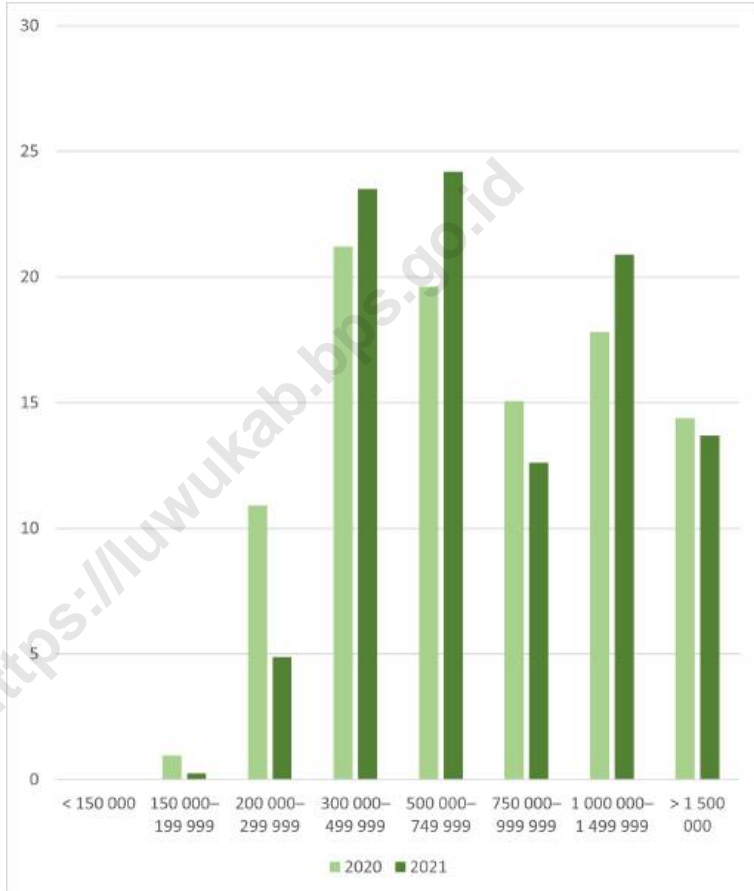
*Measuring public welfare is one of the main purpose of The Regional Socioeconomic Survey of BPS-Statistics Indonesia by trying to approach it by household expenditure.*

*In 2020, the proportion of food and non-food expenditure in Luwu Regency was 48,63 percent versus 51,37 percent. The share of food consumptions expenditure was mostly from Prepared food and beverages commodity for 12,70%, followed by for cigaterres 7,43% , cereals 7,09 % and Fish/Prawn/Squid/ Clam for 5,67%. Furthermore, the share of non food consumption expenditure was mainly from Housing and household facility expenditure for 21,24%, other good and service for 10,51%, and durable goods for 8,35% .*

*Commonly, the average per capita expenditure for a month of Luwu Regency counted between IDR 300.000-IDR 749.999.*

**Gambar** 10.1  
**Figures**

**Persentase Penduduk Menurut Golongan Pengeluaran Per Kapita Sebulan di Kabupaten Luwu, 2020 dan 2021**  
*Percentage of Population by Per Capita Spending Group a Month in Luwu Regency, 2020 and 2021*



Sumber/Source : BPS, Survei Sosial Ekonomi Nasional (Susenas) Maret/BPS-Statistics Indonesia, National Socioeconomic Survey March

**Tabel**  
**Table** 10.1

**Rata-rata Pengeluaran per Kapita Sebulan Menurut Kelompok Komoditas (rupiah) di Kabupaten Luwu, 2020 dan 2021**  
**Monthly Average Expenditure per Capita by Commodity Group (rupiahs) in Luwu Regency, 2020 and 2021**

<b>Kelompok Komoditas/Commodity Group</b>	<b>2020</b>	<b>2021</b>
(1)	(2)	(3)
<b>Makanan/Food</b>		
Padi-padian/ <i>Cereals</i>	75 596	78 358
Umbi-umbian/ <i>Tubers</i>	4 450	6 432
Ikan/udang/cumi/kerang/ <i>Fish/shrimp/common squid/shells</i>	60 042	59 460
Daging/ <i>Meat</i>	13 126	18 258
Telur dan susu/ <i>Eggs and milk</i>	25 159	26 332
Sayur-sayuran/ <i>Vegetables</i>	28 599	32 727
Kacang-kacangan/ <i>Legumes</i>	5 690	6 436
Buah-buahan/ <i>Fruits</i>	44 389	14 468
Minyak dan kelapa/ <i>Oil and coconut</i>	9 764	10 236
Bahan minuman/ <i>Beverage stuffs</i>	15 865	17 653
Bumbu-bumbuan/ <i>Spices</i>	8 876	8 654
Konsumsi lainnya/ <i>Miscellaneous food items</i>	7 738	8 724
Makanan dan minuman jadi/ <i>Prepared food and beverages</i>	114 473	118 015
Rokok/ <i>Cigarettes</i>	72 548	72 353
<b>Jumlah makanan/Total food</b>	<b>486 315</b>	<b>478 106</b>
<b>Bukan makanan/Non-food</b>		
Perumahan dan fasilitas rumah tangga/ <i>Housing and household facilities</i>	221 364	209 424
Aneka barang dan jasa/ <i>Goods and services</i>	94 482	94 800
Pakaian, alas kaki, dan tutup kepala/ <i>Clothing, footwear, and headgear</i>	30 856	30 787
Barang tahan lama/ <i>Durable goods</i>	40 230	64 014
Pajak, pungutan, dan asuransi/ <i>Taxes and insurance</i>	32 881	40 443
Keperluan pesta dan upacara/kenduri/ <i>Parties and ceremonies</i>	32 830	8 229
<b>Jumlah bukan makanan/Total non-food</b>	<b>452 643</b>	<b>447 697</b>
<b>Jumlah/Total</b>	<b>938 958</b>	<b>925 803</b>

Sumber/Source: BPS, Survei Sosial Ekonomi Nasional (Susenas) Maret/BPS-Statistics Indonesia, National Socioeconomic Survey March

**Tabel**  
**Table** 10.2

**Persentase Pengeluaran per Kapita Sebulan Menurut  
Kelompok Komoditas di Kabupaten Luwu, 2020 dan 2021**  
*Percentage of Monthly Expenditure per Capita by  
Commodity Group in Luwu Regency, 2020 and 2021*

<b>Kelompok Komoditas/Commodity Group</b>	<b>2020</b>	<b>2021</b>
(1)	(2)	(3)
<b>Makanan/Food</b>		
Padi-padian/ <i>Cereals</i>	8,05	8,46
Umbi-umbian/ <i>Tubers</i>	0,47	0,69
Ikan/udang/cumi/kerang/ <i>Fish/shrimp/common squid/shells</i>	6,39	6,42
Daging/ <i>Meat</i>	1,40	1,97
Telur dan susu/ <i>Eggs and milk</i>	2,68	2,84
Sayur-sayuran/ <i>Vegetables</i>	3,05	3,53
Kacang-kacangan/ <i>Legumes</i>	0,61	0,70
Buah-buahan/ <i>Fruits</i>	4,73	1,56
Minyak dan kelapa/ <i>Oil and coconut</i>	1,04	1,11
Bahan minuman/ <i>Beverage stuffs</i>	1,69	1,91
Bumbu-bumbuan/ <i>Spices</i>	0,95	0,93
Konsumsi lainnya/ <i>Miscellaneous food items</i>	0,82	0,94
Makanan dan minuman jadi/ <i>Prepared food and beverages</i>	12,19	12,75
Rokok/ <i>Cigarettes</i>	7,73	7,82
<b>Jumlah makanan/Total food</b>	<b>51,79</b>	<b>51,64</b>
<b>Bukan makanan/Non-food</b>		
Perumahan dan fasilitas rumah tangga/ <i>Housing and household facilities</i>	23,58	22,62
Aneka barang dan jasa/ <i>Goods and services</i>	10,06	10,24
Pakaian, alas kaki, dan tutup kepala/ <i>Clothing, footwear, and headgear</i>	3,29	3,33
Barang tahan lama/ <i>Durable goods</i>	4,28	6,91
Pajak, pungutan, dan asuransi/ <i>Taxes and insurance</i>	3,50	4,37
Keperluan pesta dan upacara/kenduri/ <i>Parties and ceremonies</i>	3,50	0,89
<b>Jumlah bukan makanan/Total non-food</b>	<b>48,21</b>	<b>48,36</b>
<b>Jumlah/Total</b>	<b>100,00</b>	<b>100,00</b>

Sumber/Source: BPS, Survei Sosial Ekonomi Nasional (Susenans) Maret/BPS-Statistics Indonesia, National Socioeconomic Survey March

**Tabel**  
**Table** 10.3**Persentase Penduduk Menurut Golongan Pengeluaran Per Kapita Sebulan di Kabupaten Luwu 2021**  
**Percentage of Population by Class of Monthly Expenditure per Capita in Luwu Regency, 2021**

<b>Golongan Pengeluaran Per Kapita Sebulan (rupiah)</b> <i>Class of Monthly Expenditure per Capita (rupiahs)</i>	<b>Persentase Penduduk</b> <i>Percentage of Population</i>
(1)	(2)
< 150 000	0
150 000–199 999	0,3
200 000–299 999	4,9
300 000–499 999	23,5
500 000–749 999	24,2
750 000–999 999	12,6
1 000 000–1 499 999	20,9
> 1 500 000	13,7
<b>Jumlah/Total</b>	<b>100,0</b>

Sumber/Source: BPS, Survei Sosial Ekonomi Nasional (Susenas) Maret/BPS-Statistics Indonesia, National Socioeconomic Survey March



# 11 PERDAGANGAN



LAKI-LAKI



PEREMPUAN

BEKERJA DI BIDANG  
PERDAGANGAN



**PENJELASAN TEKNIS****TECHNICAL NOTES**

- |                                                                                                                                                                                                                                                                                                             |                                                                                                                                                                                                                                                                                                                                                            |
|-------------------------------------------------------------------------------------------------------------------------------------------------------------------------------------------------------------------------------------------------------------------------------------------------------------|------------------------------------------------------------------------------------------------------------------------------------------------------------------------------------------------------------------------------------------------------------------------------------------------------------------------------------------------------------|
| <p>1. Sistem pencatatan Statistik Ekspor dan Impor adalah "General Trade" dengan wilayah pencatatan meliputi seluruh wilayah kepabeanan Indonesia.</p>                                                                                                                                                      | <p>1. <i>The recording of export and import statistics is based on General Trade System covering all Indonesian customs areas.</i></p>                                                                                                                                                                                                                     |
| <p>2. Pengesahan dokumen kepabeanan ekspor dan impor dilakukan oleh Bea dan Cukai berdasarkan Persetujuan Muat/Bongkar Barang.</p>                                                                                                                                                                          | <p>2. <i>The legalization of customs export and import documents is conducted by the Customs and Excise Office.</i></p>                                                                                                                                                                                                                                    |
| <p>3. Data ekspor berasal dari dokumen kepabeanan BC 3.0 atau yang disebut dokumen Pemberitahuan Ekspor Barang (PEB) yang diisi oleh eksportir.</p>                                                                                                                                                         | <p>3. <i>The export data are compiled based on customs export documents BC 3.0 or known as Export Declarations (PEB), filled by exporters.</i></p>                                                                                                                                                                                                         |
| <p>4. Data impor berasal dari dokumen kepabeanan BC 2.0 atau yang disebut dokumen Pemberitahuan Impor Barang (PIB), Pemberitahuan Impor Barang Khusus (PIBK), Pemberitahuan Pabean Free Trade Zone (PPFTZ) dan dokumen kepabeanan BC 2.3 yang mencatat impor barang dari Luar Negeri ke Kawasan Berikat</p> | <p>4. <i>The import data are compiled based on customs import documents BC 2.0 or known as Import Declarations Form (PIB), Import Declarations Form for Special Commodity (PIBK), Customs Declaration Form for Free Trade Zone (PPFTZ), and customs import documents BC 2.3 which records import goods from foreign country to Bounded Zones Area.</i></p> |
| <p>5. Barang-barang yang dikirim ke luar negeri untuk diolah dicatat sebagai ekspor, sedangkan hasil olahan yang dikembalikan ke Indonesia dicatat sebagai impor.</p>                                                                                                                                       | <p>5. <i>Goods send abroad for processing purposes are recorded as export while its product sent to Indonesia are recorded as import.</i></p>                                                                                                                                                                                                              |
| <p>6. Barang-barang luar negeri yang diolah di dalam negeri dicatat</p>                                                                                                                                                                                                                                     | <p>6. <i>Foreign goods processed in Indonesia are still recorded as</i></p>                                                                                                                                                                                                                                                                                |

- sebagai barang impor meskipun barang olahan tersebut akan kembali ke luar negeri.
7. Sistem pengolahan dokumen impor/ekspor Indonesia adalah sistem "Carry Over" yaitu dokumen ditunggu selama satu bulan, setelah bulan berjalan, sedangkan dokumen-dokumen yang terlambat akan diolah pada bulan berikutnya. Dengan demikian dokumen bulan-bulan sebelumnya yang terlambat diterima dan masuk pada bulan berjalan, diperlakukan sebagai dokumen bulan pengolahan.
8. Pelabuhan Muat adalah pelabuhan darimana barang diangkut ke luar negeri atau diekspo
9. Negara tujuan adalah negara tujuan akhir yang diketahui untuk barang ekspor yang dikirim ke luar negeri.
10. Jenis komoditi adalah barang ekspor yang dicatat sesuai kode Harmonized System (HS)
- imports although the products will be sent to abroad*
7. *The carry-over system is used in processing Indonesian export and import documents. Documents are processed one month after the current month, while those received later will be processed for the succeeding month. This means previous documents received in the current month will be treated as processed documents.*
8. *Port of loading is port where the goods are transported out of the country or exported.*
9. *Country of destination is country that is known to export goods sent abroad.*
10. *Type commodity is exported goods recorded based on Harmonized System (HS) code.*

**ULASAN**

Sektor perdagangan merupakan salah satu lapangan usaha penggerak perekonomian di Kabupaten Luwu. Kontribusi sektor ini dalam Produk Domestik Regional Bruto (PDRB) sebesar 12,06 persen menempati urutan kedua setelah lapangan usaha pertanian. Oleh karena itu, perkembangan sektor ini tentunya sangat berdampak pada perekonomian Kabupaten Luwu.

Pada tahun 2020 jumlah sarana perdagangan di Kabupaten Luwu sebanyak 140 unit. Angka tersebut mengalami penurunan yang cukup signifikan jika dibandingkan dengan tahun sebelumnya, utamanya sarana Kios. Pada tahun 2019 jumlah kios mencapai 154 unit dan menurun menjadi 105 unit pada tahun 2020.

**DESCRIPTION**

*Trade sector is one leading sector for the economy of Luwu. Contribution of this sector to Gross Regional Domestic Product (GRDP) is on the second position after agriculture. Therefore, the development of this sector will certainly have an impact on the economy of .*

*By 2020 the number of trading facilities in Luwu Regency are 140 units. This number is decreased significantly compared to the previous year, especially Kios Facilities. In 2019, the amount of Kios in Luwu Regency are 154 units and decreased to 105 units by 2020.*

**Gambar** 11.1  
**Figures**

**Jumlah Tenaga Kerja Sektor Perdagangan Menurut Jenis Kelamin di Kabupaten Luwu, 2020**  
Number of Trade Sector Employment by Sex in Luwu Regency, 2020



Sumber/Source : Dinas Perdagangan Kabupaten Luwu/Trade Service of Luwu Regency

**Tabel**  
**Table** 11.1

**Jumlah Sarana Perdagangan Menurut Jenisnya di  
Kabupaten Luwu, 2018–2021**  
*Number of Trading Facilities by Type of Facility in Luwu  
Regency, 2018–2021*

<b>Jenis Sarana Perdagangan</b> <i>Type of Trading Facilities</i>	<b>2018</b>	<b>2019</b>	<b>2020</b>	<b>2021</b>
(1)	(2)	(3)	(4)	(5)
Pasar/Market	35	35	35	...
Toko/Store	...	...	...	...
Kios	356	461	471	...
Warung	...	...	...	...
<b>Jumlah/Total</b>	<b>391</b>	<b>496</b>	<b>506</b>	<b>...</b>

Sumber/Source: Dinas Koperasi, UKM, dan Perindustrian Kabupaten Luwu/Department of Cooperatives, SMEs, and Industry of Luwu Regency

**Tabel**  
**Table** 11.2**Penerbitan SIUP Perusahaan Perdagangan Menurut Jenis  
Perusahaan di Kabupaten Luwu, 2020**  
*Trade Company License Publishing by Company Type in  
Luwu Regency, 2020*

Kecamatan Subdistrict	Perusahaan Besar Big Company (>500 juta)	Perusahaan Menengah Moderate Company (200-500 juta)	Perusahaan Kecil Small Company (<200 juta)	Jumlah Total
(1)	(2)	(3)	(4)	(5)
Larompong	-	-	-	-
Larompong Selatan	-	1	-	1
Suli	-	2	-	2
Suli Barat	-	-	-	-
Belopa	-	6	2	8
Kamanre	-	-	-	-
Belopa Utara	-	-	-	-
Bajo	-	2	-	2
Bajo Barat	-	1	1	2
Bassesangtempe	-	-	-	-
Latimojong	-	-	-	-
Bassesangtempe Utara	-	-	-	-
Bupon	-	-	-	-
Ponrang	-	-	-	-
Ponrang Selatan	-	-	-	-
Bua	-	1	-	1
Walenrang	1	-	-	1
Walenrang Timur	-	-	-	-
Lamasi	-	-	-	-
Walenrang Utara	-	-	-	-
Walenrang Barat	-	-	-	-
Lamasi Timur	-	-	-	-
<b>Kabupaten Luwu</b>	<b>1</b>	<b>13</b>	<b>3</b>	<b>17</b>

Sumber/Source : Dinas Perdagangan Kabupaten Luwu/Trade Service of Luwu Regency



**Tabel**  
**Table** 11.3

**Jumlah Tenaga Kerja Sektor Perdagangan Menurut Jenis Kelamin di Kabupaten Luwu, 2020**  
**Number of Trade Sector Employment by Sex in Luwu Regency, 2020**

Bulan Month	Laki- Laki Male	Perempuan Female	Jumlah Total
(1)	(2)	(3)	(4)
Januari/January	73	36	109
Februari/February	92	81	173
Maret/March	122	73	195
April/April	78	69	147
Mei/May	119	53	172
Juni/June	26	22	48
Juli/July	99	53	152
Agustus/August	76	74	150
September/September	72	45	117
Oktober/October	155	79	234
November/November	163	61	222
Desember/December	73	46	119
<b>Jumlah/Total</b>	<b>1 146</b>	<b>692</b>	<b>1 838</b>

Sumber/Source : Dinas Perdagangan Kabupaten Luwu/Trade Service of Luwu Regency



# 12 SISTEM NERACA REGIONAL





**PENJELASAN TEKNIS****TECHNICAL NOTES**

1. Penghitungan statistik neraca nasional mengikuti buku petunjuk yang diterbitkan oleh Perserikatan Bangsa Bangsa (PBB) dikenal sebagai Sistem Neraca Nasional (SNN). SNN adalah rekomendasi internasional tentang bagaimana menyusun ukuran aktivitas ekonomi yang sesuai dengan standar neraca baku yang didasarkan pada prinsip-prinsip ekonomi. Rekomendasi yang dimaksud dinyatakan dalam sekumpulan konsep, definisi, klasifikasi, dan aturan neraca yang disepakati secara internasional dalam mengukur indikator tertentu seperti Produk Domestik Bruto (PDB). Salah satu bentuk adaptasi pencatatan statistik nasional adalah melakukan perubahan tahun dasar PDB Indonesia dari tahun 2000 ke 2010. Perubahan tahun dasar PDB dilakukan seiring dengan mengadopsi rekomendasi PBB yang tertuang dalam Sistem Neraca Nasional 2008 (SNA 2008).

2. Produk Domestik Bruto pada tingkat nasional serta Produk Domestik Regional Bruto (PDRB) pada tingkat regional (provinsi) menggambarkan kemampuan suatu wilayah untuk menciptakan nilai tambah pada suatu waktu tertentu. Untuk menyusun

1. *The method used to estimate national accounts statistics is based on the standard guidelines formed by United Nation known as System of National Accounts (SNA). SNA is the internationally agreed standard set of recommendations on how to compile measures of economic activity in accordance with strict accounting conventions based on economic principles. The recommendations are expressed in term of a set of concepts, definitions, classifications and accounting rules that comprise the internationally agreed standard for measuring indicators such as Gross Domestic Product (GDP). One of the improvement in the national statistical system is to rebase GDP form base year 2000 to 2010 in order to capture current economic condition. It is in line with the United Nations (UN) recommendation on 2008 SNA.*

2. *The basic measure of the value added arising from economic activity is known as Gross Domestic Product at the national level and Gross Regional Domestic Product (GRDP) at the regional level (provinces/regencies/municipalities). To compile*

PDB maupun PDRB digunakan 2 pendekatan, yaitu lapangan usaha dan pengeluaran. Keduanya menyajikan komposisi data nilai tambah dirinci menurut sumber kegiatan ekonomi (lapangan usaha) dan menurut komponen penggunaannya. PDB maupun PDRB dari sisi lapangan usaha merupakan penjumlahan seluruh komponen nilai tambah bruto yang mampu diciptakan oleh sektor-sektor ekonomi atas berbagai aktivitas produksinya. Sedangkan dari sisi pengeluaran menjelaskan tentang penggunaan dari nilai tambah tersebut.

3. PDB menurut lapangan usaha mengalami perubahan klasifikasi dari 9 lapangan usaha menjadi 17 lapangan usaha. PDB menurut lapangan usaha dirinci menurut total nilai tambah dari seluruh sektor ekonomi yang mencakup lapangan usaha Pertanian, Kehutanan, dan Perikanan; Pertambangan dan Penggalian; Industri Pengolahan; Pengadaan Listrik dan Gas; Pengadaan Air, Pengelolaan Sampah, Limbah dan Daur Ulang; Konstruksi; Perdagangan Besar dan Eceran, Reparasi Mobil dan Sepeda Motor; Transportasi dan Pergudangan; Penyediaan Akomodasi dan Makan Minum; Informasi dan Komunikasi; Jasa Keuangan dan Asuransi; Real Estat; Jasa

*these statistics, two approaches have been used, i.e. "production approach" and "expenditure approach". The first approach is to measure value added produced by various kinds of economic activities, while the second approach is to measure final uses of the country's output. In other words, GDP/GRDP is the sum of total value added produced by all economic industries (activities) and the way of using it.*

3. *GDP by industry classification changes from 9 sectors to 17 industries. GDP by industry is classified by types of economic activities such as Agriculture, Forestry and Fishing; Mining and Quarrying; Manufacturing; Electricity and Gas; Water supply, Sewerage, Waste Management and Remediation Activities; Construction; Wholesale and Retail Trade; Repair of Motor Vehicles and Motorcycles; Transportation and Storage; Accommodation and Food Service Activities; Information and Communication; Financial and Insurance Activities; Real Estate Activities; Business Activities; Public Administration; Defence and Compulsory Social Security; Education; Human Health*

Perusahaan; Administrasi Pemerintahan, Pertahanan dan Jaminan Sosial Wajib; Jasa Pendidikan; Jasa Kesehatan dan Kegiatan Sosial; dan Jasa lainnya.

*and and Social Work Activities; and Other Services Activities.*

4. Produk Domestik Bruto maupun agregat turunannya disajikan dalam 2 (dua) versi penilaian, yaitu atas dasar "harga berlaku" dan atas dasar "harga konstan". Disebut sebagai harga berlaku karena seluruh agregat dinilai dengan menggunakan harga pada tahun berjalan, sedangkan harga konstan penilaiannya didasarkan kepada harga satu tahun dasar tertentu, dalam publikasi ini digunakan harga tahun 2010.
  5. Laju pertumbuhan Produk Domestik Bruto diperoleh dari perhitungan PDB atas dasar harga konstan. Diperoleh dengan cara mengurangi nilai PDB pada tahun ke-n terhadap nilai pada tahun ke n-1 (tahun sebelumnya), dibagi dengan nilai pada tahun ke n-1, dikalikan dengan 100 persen. Laju pertumbuhan menunjukkan perkembangan agregat pendapatan dari satu waktu tertentu terhadap waktu sebelumnya.
4. *GDP and its aggregations are presented in two forms: at current market prices and at constant base year market prices. In presenting current market prices, all aggregates are valued at current market prices, while base year constant market prices are shown by valuing all aggregates at fixed base year prices. Year of 2010 is used as the base year in this publication.*
  5. *Growth rate of Gross Domestic Product is derived from GDP at constant market prices. It is obtained by subtracting the value of GDP year n with the value of GDP year n-1, divided by the value of GDP year n-1 then multiplied by 100 percent. The growth rate of GDP explains the income growth during the given period.*

**ULASAN**

Nilai PDRB Kabupaten Luwu Atas Dasar Harga Berlaku pada tahun 2020 mencapai 15,66 triliun rupiah. Secara nominal, nilai PDRB ini mengalami kenaikan sebesar 1,22 triliun rupiah dibandingkan dengan tahun 2019 yang mencapai 14,44 triliun rupiah. Naiknya nilai PDRB ini dipengaruhi oleh meningkatnya harga komoditi di beberapa lapangan usaha (inflasi).

Berdasarkan harga konstan 2010, angka PDRB juga mengalami peningkatan, dari 9,16 triliun rupiah pada tahun 2019 menjadi 9,73 triliun rupiah pada tahun 2020. Hal ini menunjukkan selama tahun 2020 Kabupaten Luwu mengalami pertumbuhan ekonomi sekitar 6,26 persen, melambat dibandingkan tahun sebelumnya. Kenaikan PDRB ini murni disebabkan oleh meningkatnya produksi di sebagian besar lapangan usaha, tidak dipengaruhi inflasi.

Besarnya peranan berbagai lapangan usaha ekonomi dalam memproduksi barang dan jasa sangat menentukan struktur ekonomi suatu daerah. Struktur ekonomi yang terbentuk dari nilai tambah yang diciptakan oleh setiap lapangan usaha menggambarkan seberapa besar ketergantungan suatu daerah terhadap kemampuan berproduksi dari setiap lapangan usaha.

**DESCRIPTION**

*GRDP figure at current prices of Luwu Regency in 2020 reached 15,66 trillion rupiah. In nominal terms, this GRDP figure is increased by 1,22 trillion rupiah compared to 2019 which reached 14,44 trillion rupiah. This increase in GRDP value is influenced by increased commodity price in some categories (inflation).*

*Based on the 2010 constant market prices, GRDP also increased from 9,16 trillion rupiah in 2019 to 9,73 trillion rupiahs in 2020. This showed that during 2020 Luwu Regency has economic growth of about 6,26 percent, slower than the previous year. The increase of GRDP is purely caused by the increased production of almost all of industries, not influenced by inflation.*

*The share of all industry in producing goods and services mostly determines economic structure in a certain area. Economic structure created from value added of each industry describes how much the region's dependency on production capability of each industry.*



Selama empat tahun terakhir (2017-2020) struktur perekonomian Kabupaten Luwu didominasi oleh 3 (sektor) kategori lapangan usaha, diantaranya: Pertanian, Kehutanan, dan Perikanan; Perdagangan Besar dan Eceran, Reparasi Mobil, dan Sepeda Motor; dan Konstruksi. Hal ini dapat dilihat dari peranan masing-masing lapangan usaha terhadap pembentukan PDRB Kabupaten Luwu

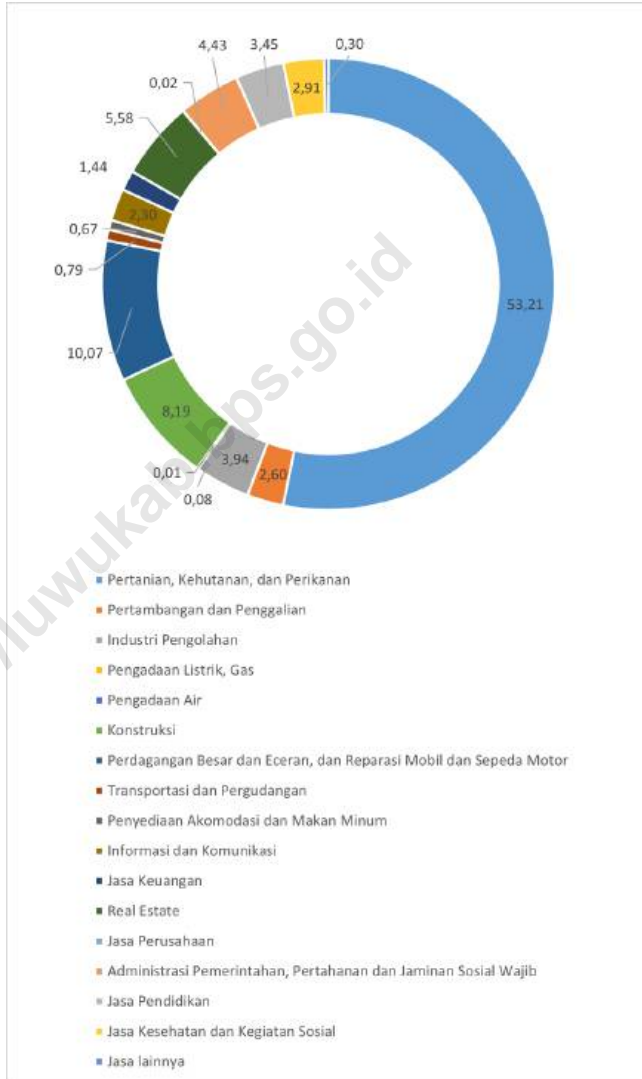
Peranan terbesar dalam pembentukan PDRB Kabupaten Luwu pada tahun 2020 dihasilkan oleh lapangan usaha Pertanian, Kehutanan, dan Perikanan, yaitu mencapai 52,38 persen (angka ini menurun dari 53,88 persen di tahun 2019). Berikutnya lapangan usaha Perdagangan Besar dan Eceran, Reparasi Mobil, dan Sepeda Motor sebesar 10,14 persen (naik dari 9,75 persen di tahun 2019). Selanjutnya lapangan usaha Konstruksi sebesar 8,62 persen (naik dari 8,10 persen di tahun 2019).

*Over the last four years (2017-2020) economic structure in Luwu Regency dominated by fthree (3) categories of industry, such as: Agriculture, Forestry, and Fishery; Wholesale and Retail Trade, Repair of Vehicles and Motorcycles; and Construction. It can be seen from the respective roles of the undertaking to Luwu's GRDP formation.*

*The biggest role in 2020 generated by Agriculture, Forestry, and Fishery industry. The share of the industry reached of 52,38 percent (this figure decreased from 53,88 percent in 2019). Next, Wholesale and and Retail Trade, Repair of Vehicles and Motorcycles amounted of 10,14 percent (up from 9,75 percent in 2019). Tthen Construction industry of 8,62 percent (up from 8,10 percent in 2019).*

**Gambar** 12.1  
**Figures**

**Distribusi Persentase Produk Domestik Regional Bruto ADHB Menurut Lapangan Usaha, 2021**  
**Percentage Distribution of Gross Regional Domestic Product at Current Market Prices by Industry, 2021**



Sumber/Source: BPS dan sumber lain/BPS-Statistics Indonesia and other sources

**Gambar** 12.2  
**Figures**

**Laju Pertumbuhan Komponen Produk Domestik Regional  
Bruto ADHK Menurut Pengeluaran, 2017-2021**  
**Growth of Gross Regional Domestic Product Component  
at Constant Price by Expenditure, 2017-2021**



Sumber/Source: BPS dan sumber lain/BPS-Statistics Indonesia and other sources

**Tabel** 12.1. **Produk Domestik Regional Bruto Atas Dasar Harga Berlaku Menurut Lapangan Usaha di Kabupaten Luwu (miliar rupiah), 2017–2021**  
**Gross Regional Domestic Product at Current Market Prices by Industry in Luwu Regency (billion rupiahs), 2017–2021**

Lapangan Usaha/Industry	2017	2018	2019	2020	2021
(1)	(2)	(3)	(4)	(5)	(6)
A Pertanian, Kehutanan, dan Perikanan/ <i>Agriculture, Forestry, and Fishing</i>	6 969,61	7 781,89	8 201,86	8 353,52	9 492,95
B Pertambangan dan Penggalian/ <i>Mining and Quarrying</i>	360,78	397,14	429,52	442,96	464,52
C Industri Pengolahan/ <i>Manufacturing</i>	541,30	595,41	668,83	638,79	702,18
D Pengadaan Listrik dan Gas/ <i>Electricity and Gas</i>	10,50	11,52	12,10	12,56	13,63
E Pengadaan Air; Pengelolaan Sampah, Limbah, dan Daur Ulang/ <i>Water Supply; Sewerage, Waste Management, and Remediation Activities</i>	1,80	1,96	2,07	2,24	2,31
F Konstruksi/ <i>Construction</i>	1 064,96	1 169,56	1 349,18	1 378,20	1 460,48
G Perdagangan Besar dan Eceran; Reparasi Mobil dan Sepeda Motor/ <i>Wholesale and Retail Trade; Repair of Motor Vehicles and Motorcycles</i>	1 273,94	1 408,16	1 587,98	1 587,78	1 796,52
H Transportasi dan Pergudangan/ <i>Transportation and Storage</i>	103,92	121,37	135,69	124,04	141,46
I Penyediaan Akomodasi dan Makan Minum/ <i>Accommodation and Food Service Activities</i>	87,82	101,04	110,28	107,71	119,98
J Informasi dan Komunikasi/ <i>Information and Communication</i>	273,55	301,95	335,04	378,67	410,75

Lanjutan Tabel/*Continued Table* 12.1

Lapangan Usaha/ <i>Industry</i>		2017	2018	2019	2020	2021
(1)		(2)	(3)	(4)	(5)	(6)
K	Jasa Keuangan dan Asuransi/ <i>Financial and Insurance Activities</i>	187,17	201,94	218,61	230,74	257,38
L	Real Estat/ <i>Real Estate Activities</i>	759,59	821,14	881,80	936,34	995,63
M,N	Jasa Perusahaan/ <i>Business Activities</i>	3,37	3,81	4,19	4,10	4,34
O	Administrasi Pemerintahan, Pertahanan, dan Jaminan Sosial Wajib/ <i>Public Administration and Defence; Compulsory Social Security</i>	590,17	628,83	726,50	737,80	790,00
P	Jasa Pendidikan/ <i>Education</i>	435,43	492,52	545,34	587,38	615,82
Q	Jasa Kesehatan dan Kegiatan Sosial/ <i>Human Health and Social Work Activities</i>	324,66	358,49	398,30	459,28	518,28
R,S,T,U	Jasa Lainnya/ <i>Other Services Activities</i>	38,25	45,20	50,38	48,96	53,76
<b>Produk Domestik Regional Bruto/<i>Gross Regional Domestic Product</i></b>		<b>13 026,83</b>	<b>14 441,94</b>	<b>15 657,67</b>	<b>16 031,07</b>	<b>17 839,99</b>

Sumber/*Source*: BPS, berbagai sensus, survei dan sumber lain/*BPS-Statistics Indonesia, various census, survey, and other sources*

**Tabel**  
**Table** 12.2

**Produk Domestik Regional Bruto Atas Dasar Harga Konstan 2010 Menurut Lapangan Usaha di Kabupaten Luwu (miliar rupiah), 2017–2021**  
**Gross Regional Domestic Product at 2010 Constant Market Prices by Industry in Luwu Regency (billion rupiahs), 2017–2021**

Lapangan Usaha/Industry		2017	2018	2019	2020	2021
(1)		(2)	(3)	(4)	(5)	(6)
A	Pertanian, Kehutanan, dan Perikanan/ <i>Agriculture, Forestry, and Fishing</i>	4 267,80	4 565,48	4 747,14	4 762,22	5 014,21
B	Pertambangan dan Penggalian/ <i>Mining and Quarrying</i>	200,41	212,83	227,42	231,82	240,57
C	Industri Pengolahan/ <i>Manufacturing</i>	387,11	414,03	457,47	426,68	459,38
D	Pengadaan Listrik dan Gas/ <i>Electricity and Gas</i>	10,67	11,47	11,93	12,60	13,27
E	Pengadaan Air; Pengelolaan Sampah, Limbah, dan Daur Ulang/ <i>Water Supply; Sewerage, Waste Management, and Remediation Activities</i>	1,41	1,50	1,56	1,68	1,70
F	Konstruksi/ <i>Construction</i>	712,78	756,96	823,64	839,60	854,23
G	Perdagangan Besar dan Eceran; Reparasi Mobil dan Sepeda Motor/ <i>Wholesale and Retail Trade; Repair of Motor Vehicles and Motorcycles</i>	999,37	1 080,04	1 173,45	1 166,66	1 279,60
H	Transportasi dan Pergudangan/ <i>Transportation and Storage</i>	65,73	74,81	81,81	73,77	79,51
I	Penyediaan Akomodasi dan Makan Minum/ <i>Accommodation and Food Service Activities</i>	61,63	68,40	72,56	69,70	76,85
J	Informasi dan Komunikasi/ <i>Information and Communication</i>	258,05	281,68	309,75	349,74	377,13

Lanjutan Tabel/*Continued Table 12.2*

<b>Lapangan Usaha/Industry</b>		<b>2017</b>	<b>2018</b>	<b>2019</b>	<b>2020</b>	<b>2021</b>
(1)		(2)	(3)	(4)	(5)	(6)
K	Jasa Keuangan dan Asuransi/ <i>Financial and Insurance Activities</i>	126,83	130,80	136,65	144,48	157,13
L	Real Estat/ <i>Real Estate Activities</i>	517,08	541,09	572,49	605,59	642,74
M,N	Jasa Perusahaan/ <i>Business Activities</i>	2,19	2,37	2,56	2,45	2,55
O	Administrasi Pemerintahan, Pertahanan, dan Jaminan Sosial Wajib/ <i>Public Administration and Defence; Compulsory Social Security</i>	389,60	398,37	446,86	446,08	473,06
P	Jasa Pendidikan/ <i>Education</i>	302,25	329,74	354,86	380,69	399,93
Q	Jasa Kesehatan dan Kegiatan Sosial/ <i>Human Health and Social Work Activities</i>	240,35	258,38	278,88	313,27	346,24
R,S,T,U	Jasa Lainnya/ <i>Other Services Activities</i>	24,62	27,64	29,93	28,88	31,27
<b>Produk Domestik Regional Bruto/Gross Regional Domestic Product</b>		<b>8 567,87</b>	<b>9 155,58</b>	<b>9 728,97</b>	<b>9 855,91</b>	<b>10 449,75</b>

Sumber/Source: BPS, berbagai sensus, survei dan sumber lain/*BPS-Statistics Indonesia, various census, survey, and other sources*

**Tabel**  
**Table** 12.3

**Distribusi Persentase Produk Domestik Regional Bruto Atas Dasar Harga Berlaku Menurut Lapangan Usaha di Kabupaten Luwu, 2017–2021**  
**Percentage Distribution of Gross Regional Domestic Product at Current Market Prices by Industry in Luwu Regency, 2017–2021**

Lapangan Usaha/ <i>Industry</i>	2017	2018	2019	2020	2021
(1)	(2)	(3)	(4)	(5)	(6)
A Pertanian, Kehutanan, dan Perikanan/ <i>Agriculture, Forestry, and Fishing</i>	53,50	53,88	52,38	52,11	53,21
B Pertambangan dan Penggalian/ <i>Mining and Quarrying</i>	2,77	2,75	2,74	2,76	2,60
C Industri Pengolahan/ <i>Manufacturing</i>	4,16	4,12	4,27	3,98	3,94
D Pengadaan Listrik dan Gas/ <i>Electricity and Gas</i>	0,08	0,08	0,08	0,08	0,08
E Pengadaan Air; Pengelolaan Sampah, Limbah, dan Daur Ulang/ <i>Water Supply; Sewerage, Waste Management, and Remediation Activities</i>	0,01	0,01	0,01	0,01	0,01
F Konstruksi/ <i>Construction</i>	8,18	8,10	8,62	8,60	8,19
G Perdagangan Besar dan Eceran; Reparasi Mobil dan Sepeda Motor/ <i>Wholesale and Retail Trade; Repair of Motor Vehicles and Motorcycles</i>	9,78	9,75	10,14	9,90	10,07
H Transportasi dan Pergudangan/ <i>Transportation and Storage</i>	0,80	0,84	0,87	0,77	0,79
I Penyediaan Akomodasi dan Makan Minum/ <i>Accommodation and Food Service Activities</i>	0,67	0,70	0,70	0,67	0,67
J Informasi dan Komunikasi/ <i>Information and Communication</i>	2,10	2,09	2,14	2,36	2,30
K Jasa Keuangan dan Asuransi/ <i>Financial and Insurance Activities</i>	1,44	1,40	1,40	1,44	1,44



Lanjutan Tabel/*Continued Table* 12.3

Lapangan Usaha/ <i>Industry</i>		2017	2018	2019	2020	2021
(1)		(2)	(3)	(4)	(5)	(6)
L	Real Estat/ <i>Real Estate Activities</i>	5,83	5,69	5,63	5,84	5,58
M,N	Jasa Perusahaan/ <i>Business Activities</i>	0,03	0,03	0,03	0,03	0,02
O	Administrasi Pemerintahan, Pertahanan, dan Jaminan Sosial Wajib/ <i>Public Administration and Defence; Compulsory Social Security</i>	4,53	4,35	4,64	4,60	4,43
P	Jasa Pendidikan/ <i>Education</i>	3,34	3,41	3,48	3,66	3,45
Q	Jasa Kesehatan dan Kegiatan Sosial/ <i>Human Health and Social Work Activities</i>	2,49	2,48	2,54	2,86	2,91
R,S,T,U	Jasa Lainnya/ <i>Other Services Activities</i>	0,29	0,31	0,32	0,31	0,30
<b>Produk Domestik Regional Bruto/<i>Gross Regional Domestic Product</i></b>		<b>100,00</b>	<b>100,00</b>	<b>100,00</b>	<b>100,00</b>	<b>100,00</b>

Sumber/*Source*: BPS, berbagai sensus, survei dan sumber lain/*BPS-Statistics Indonesia, various census, survey, and other sources*

**Tabel**  
**Table** 12.4

**Laju Pertumbuhan Produk Domestik Regional Bruto Atas Dasar Harga Konstan 2010 Menurut Lapangan Usaha di Kabupaten Luwu (persen), 2017–2021**  
**Growth Rate of Gross Regional Domestic Product at 2010 Constant Market Prices by Industry in Luwu Regency (percent), 2017–2021**

Lapangan Usaha/ <i>Industry</i>	2017	2018	2019	2020	2021
(1)	(2)	(3)	(4)	(5)	(6)
A Pertanian, Kehutanan, dan Perikanan/ <i>Agriculture, Forestry, and Fishing</i>	5,41	6,97	3,98	0,32	5,29
B Pertambangan dan Penggalian/ <i>Mining and Quarrying</i>	8,89	6,20	6,86	1,93	3,77
C Industri Pengolahan/ <i>Manufacturing</i>	7,59	6,95	10,49	(6,73)	7,66
D Pengadaan Listrik dan Gas/ <i>Electricity and Gas</i>	5,90	7,49	4,09	5,54	5,38
E Pengadaan Air; Pengelolaan Sampah, Limbah, dan Daur Ulang/ <i>Water Supply; Sewerage, Waste Management, and Remediation Activities</i>	8,47	6,31	3,83	7,88	1,07
F Konstruksi/ <i>Construction</i>	5,09	6,20	8,81	1,94	1,74
G Perdagangan Besar dan Eceran; Reparasi Mobil dan Sepeda Motor/ <i>Wholesale and Retail Trade; Repair of Motor Vehicles and Motorcycles</i>	6,44	8,07	8,65	(0,58)	9,68
H Transportasi dan Pergudangan/ <i>Transportation and Storage</i>	6,12	13,82	9,36	(9,84)	7,79
I Penyediaan Akomodasi dan Makan Minum/ <i>Accommodation and Food Service Activities</i>	5,89	10,98	6,09	(3,95)	10,26
J Informasi dan Komunikasi/ <i>Information and Communication</i>	8,69	9,16	9,97	12,91	7,83
K Jasa Keuangan dan Asuransi/ <i>Financial and Insurance Activities</i>	5,48	3,13	4,47	5,74	9,03

Lanjutan Tabel/*Continued Table* 12.4

Lapangan Usaha/ <i>Industry</i>		2017	2018	2019	2020	2021
(1)		(2)	(3)	(4)	(5)	(6)
L	Real Estat/ <i>Real Estate Activities</i>	6,62	4,64	5,80	5,78	6,13
M,N	Jasa Perusahaan/ <i>Business Activities</i>	12,34	7,99	8,09	(4,07)	4,06
O	Administrasi Pemerintahan, Pertahanan, dan Jaminan Sosial Wajib/ <i>Public Administration and Defence; Compulsory Social Security</i>	4,67	2,25	12,17	(0,17)	6,05
P	Jasa Pendidikan/ <i>Education</i>	8,04	9,09	7,62	7,28	5,05
Q	Jasa Kesehatan dan Kegiatan Sosial/ <i>Human Health and Social Work Activities</i>	47,10	7,50	7,93	12,33	10,52
R,S,T,U	Jasa Lainnya/ <i>Other Services Activities</i>	10,96	12,25	8,31	(3,51)	8,27
<b>Produk Domestik Regional Bruto/<i>Gross Regional Domestic Product</i></b>		<b>6,79</b>	<b>6,86</b>	<b>6,26</b>	<b>1,30</b>	<b>6,03</b>

Sumber/*Source*: BPS, berbagai sensus, survei dan sumber lain/*BPS-Statistics Indonesia, various census, survey, and other sources*

**Tabel**  
**Table** 12.5

**Produk Domestik Regional Bruto Atas Dasar Harga Berlaku Menurut Jenis Pengeluaran di Kabupaten Luwu (miliar rupiah), 2017–2021**  
**Gross Regional Domestic Product at Current Market Prices by Type of Expenditure in Luwu Regency (billion rupiahs), 2017–2021**

<b>Jenis Pengeluaran</b> <b>Type of Expenditure</b>	<b>2017</b>	<b>2018</b>	<b>2019</b>	<b>2020</b>	<b>2021</b>
(1)	(2)	(3)	(4)	(5)	(6)
Pengeluaran Konsumsi Rumah Tangga <i>Household Consumption Expenditure</i>	7.786,54	8.511,00	9.261,25	9.573,24	10 015,54
Pengeluaran Konsumsi LNPRT <i>NPISH Consumption Expenditure</i>	130,68	153,67	199,23	180,9	186,20
Pengeluaran Konsumsi Pemerintah <i>Government Consumption Expenditure</i>	1.265,29	1.325,99	1.415,40	1.417,08	1 532,90
Pembentukan Modal Tetap Bruto <i>Gross Fixed Capital Formation</i>	4.478,62	5.098,70	5.795,42	6.161,59	6 432,88
Perubahan Inventori <i>Changes in Inventories</i>	125,11	170,73	50,60	90,77	-
Net Ekspor Barang dan Jasa <i>Net Exports of Goods and Services</i>	(759,40)	(818,15)	(1.064,28)	(1.391,71)	-
<b>Produk Domestik Regional Bruto</b> <b>Gross Regional Domestic Product</b>	13.026,83	14.441,94	15.657,62	16.031,07	17 839,99

Sumber/Source: BPS, berbagai sensus, survei dan sumber lain/BPS-Statistics Indonesia, various census, survey, and other sources

**Tabel**  
**Table** 12.6

**Produk Domestik Regional Bruto Atas Dasar Harga Konstan 2010 Menurut Jenis Pengeluaran di Kabupaten Luwu (miliar rupiah), 2017–2021**  
**Gross Regional Domestic Product at 2010 Constant Market Prices by Type of Expenditure in Luwu Regency (billion rupiahs), 2017–2021**

<b>Jenis Pengeluaran</b> <i>Type of Expenditure</i>	<b>2017</b>	<b>2018</b>	<b>2019</b>	<b>2020</b>	<b>2021</b>
(1)	(2)	(3)	(4)	(5)	(6)
Pengeluaran Konsumsi Rumah Tangga <i>Household Consumption Expenditure</i>	4981,93	5280,24	5595,68	5.638,74	5 775,14
Pengeluaran Konsumsi LNPRT <i>NPISH Consumption Expenditure</i>	88,93	98,51	125,82	109,81	111,89
Pengeluaran Konsumsi Pemerintah <i>Government Consumption Expenditure</i>	863,24	871,73	929,32	918,31	974,35
Pembentukan Modal Tetap Bruto <i>Gross Fixed Capital Formation</i>	3065,95	3237,13	3495,62	3.584,80	3 659,62
Perubahan Inventori <i>Changes in Inventories</i>	96,52	97,87	34,12	50,05	-
Net Ekspor Barang dan Jasa <i>Net Exports of Goods and Services</i>	(528,70)	(429,91)	(451,60)	(445,79)	-
<b>Produk Domestik Regional Bruto</b> <b>Gross Regional Domestic Product</b>	8567,87	9155,58	9728,97	9.855,91	10 449,75

Sumber/Source: BPS, berbagai sensus, survei dan sumber lain/BPS-Statistics Indonesia, various census, survey, and other sources



# 13 PERBANDINGAN ANTAR KABUPATEN

## INDEKS PEMBANGUNAN MANUSIA







**PENJELASAN TEKNIS**

Perbandingan regional merupakan gambaran hasil pembangunan antara satu daerah dengan daerah lainnya. Gambaran tersebut dapat dilihat dengan cara membandingkan angka-angka, diantaranya angka jumlah penduduk, pertumbuhan ekonomi, angka kemiskinan, dan indeks pembangunan manusia.

**TECHNICAL NOTES**

*Regional comparison is a picture of the results of development between one region and another. This picture can be seen by comparing the numbers, including the number of population, economic growth, poverty, and human development index.*

<https://luwukab.bps.go.id>

**ULASAN**

**JUMLAH PENDUDUK**

Jumlah penduduk Kabupaten Luwu tahun 2020 adalah sebesar 362.027 jiwa. Jumlah penduduk Kabupaten Luwu merupakan 4,09 persen dari jumlah penduduk di Provinsi Sulawesi Selatan.

**PERTUMBUHAN EKONOMI**

Pertumbuhan ekonomi merupakan indikator pertumbuhan suatu daerah dalam satu periode. Kabupaten Luwu memiliki pertumbuhan ekonomi 6,26 persen. Jika dibandingkan secara regional dengan wilayah Luwu Raya (Luwu, Luwu Utara, Luwu Timur, dan Palopo), maka Kota Palopo menempati posisi ketiga setelah Kabupaten Luwu Utara yang pertumbuhan ekonominya sebesar 7,11 persen dan Palopo sebesar 6,75 persen.

**KEMISKINAN**

Jumlah penduduk miskin di Kabupaten Luwu adalah 46,18 ribu jiwa. Jika dilihat trennya, selama empat tahun terakhir, tingkat kemiskinan di Kabupaten Luwu relatif menurun. Pada tahun 2017, jumlah penduduk miskin di Kabupaten Luwu mencapai 50,58 ribu jiwa dan terus menurun hingga pada tahun 2020 mencapai 46,18 ribu jiwa atau 12,76% dari total jumlah penduduk Kabupaten Luwu, Meskipun demikian, angka ini masih tergolong tinggi jika dibandingkan dengan kabupaten lain di Provinsi Sulawesi Selatan.

**DESCRIPTION**

**POPULATION**

*The population of Luwu Regency in 2020 was 362.027 people. The population of Luwu Regency is 4.09 percent of the population in Sulawesi Selatan Province.*

**ECONOMIC GROWTH**

*Economic growth is an indicator of region growth in a period, Luwu Regency has economic growth of 6,26 percent. When compared regionally with Luwu Raya region (Luwu, Luwu Utara, Luwu Timur, and Palopo), Luwu Regency occupies the third position after Luwu Utara Regency whose economic growth is 7.11 percent and Palopo 6.75 percent.*

**POVERTY**

*The number of poor people in Luwu Regency is 46.18 thousand inhabitants, Compared year by year, in these four years, poverty in Luwu Regency relatively decreased. In 2017, the number of poor people in Luwu Regency is 50.58 thousand inhabitants and keep decreased until 2020 in 46.18 thousand poor people or for about 12.76 percent from the whole inhabitants in Luwu Regency. Nevertheless, this number is still higher than the other regencies in South Sulawesi Province.*

**INDEKS PEMBANGUNAN MANUSIA**

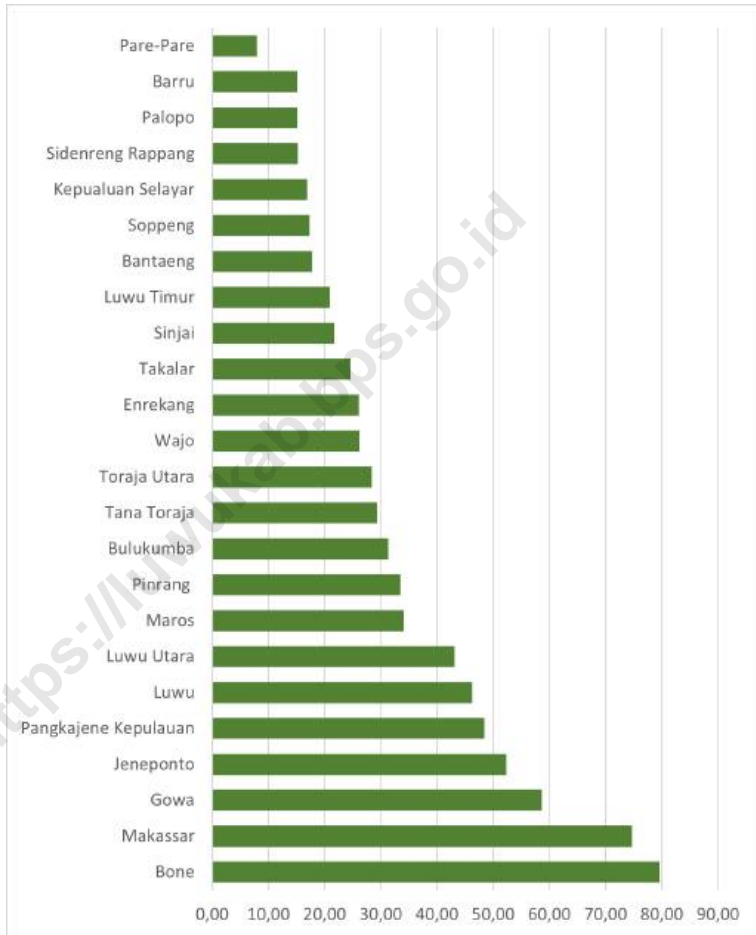
Indeks Pembangunan Manusia Kabupaten Luwu tahun 2020 berada pada angka 70,39 dan mengalami perkembangan sebesar 1,14 persen dibandingkan tahun 2019. IPM Kabupaten Luwu berada pada peringkat 11 dalam lingkup Provinsi Sulawesi Selatan.

**HUMAN DEVELOPMENT INDEX**

*Luwu Regency's Human Development Index in 2020 is at 70.39 and has grown by 1.14 percent compared to 2019. The HDI of Luwu Regency ranks 11th in the scope of South Sulawesi Province.*

<https://luwukab.bps.go.id>

**Gambar 13.1** Jumlah Penduduk Miskin Menurut Kabupaten di Provinsi Sulawesi Selatan (ribu), 2016–2020  
**Figures** Population by Regency in Sulawesi Selatan Province (thousand), 2016–2020



Sumber/Source: BPS dan sumber lain/BPS-Statistics Indonesia and other sources

**Gambar 13.2**  
**Figures**

**Jumlah Penduduk Menurut Kabupaten di Provinsi Sulawesi Selatan (ribu), 2020**

Population by Regency in Sulawesi Selatan Province (thousand), 2021



Sumber/Source: BPS dan sumber lain/BPS-Statistics Indonesia and other sources

**Tabel**  
**Table** 13.1

**Jumlah Penduduk Menurut Kabupaten/Kota di Provinsi Sulawesi Selatan (ribu), 2017–2021**  
**Population by Regency/Municipality in South Sulawesi Province (thousand), 2017–2021**

Kabupaten/Kota Regency/Municipality	2017	2018	2019	2020	2021
(1)	(2)	(3)	(4)	(5)	(6)
Kepualuan Selayar	133	134	136	137	138
Bulukumba	416	418	421	438	440
Bantaeng	186	187	188	197	198
Jeneponto	360	362	364	402	406
Takalar	293	296	299	301	303
Gowa	748	761	773	766	773
Sinjai	241	243	244	259	261
Maros	346	350	353	392	397
Pangkajene Kepulauan	330	333	336	346	348
Barru	173	174	174	184	186
Bone	751	755	759	802	807
Soppeng	226	227	227	235	236
Wajo	396	397	398	379	379
Sidenreng Rappang	296	299	302	320	323
Pinrang	372	375	377	404	407
Enrekang	203	205	206	225	228
Luwu	356	359	362	366	367
Tana Toraja	232	233	234	281	285
Luwu Utara	308	310	313	323	325
Luwu Timur	288	294	300	297	301
Toraja Utara	228	230	231	261	264
Makassar	1 489	1 508	1 527	1 424	1 427
Pare-Pare	142	144	145	151	153
Palopo	177	181	185	185	187
<b>Sulawesi Selatan</b>	<b>8 690</b>	<b>8 772</b>	<b>8 851</b>	<b>9 074</b>	<b>9 140</b>

Sumber/Source : BPS Provinsi Sulawesi Selatan, Proyeksi Penduduk/ BPS - Sulawesi Selatan Province, Population Projection

**Tabel** 13.2  
**Table**

**Laju Pertumbuhan Produk Domestik Regional Bruto Atas Dasar Harga Konstan 2010 Menurut Kabupaten/Kota di Provinsi Sulawesi Selatan (persen), 2017–2021**

*Rate of Growth of Gross Regional Domestic Products at Constant 2010 Prices by Regency/Municipality in South Sulawesi Province (percent), 2017–2021*

Kabupaten/Kota Regency/Municipality	2017	2018	2019	2020	2021
(1)	(2)	(3)	(4)	(5)	(6)
Kepulauan Selayar	7,61	8,75	7,68	- 1,78	4,02
Bulukumba	6,89	5,05	5,49	0,43	4,76
Bantaeng	7,31	8,13	10,75	0,52	8,86
Jeneponto	8,25	6,29	5,47	0,16	5,4
Takalar	7,37	6,66	6,87	- 0,61	5,05
Gowa	7,21	7,14	7,46	1,76	7,26
Sinjai	7,23	7,44	6,12	1,55	5,23
Maros	6,81	6,19	1,24	- 10,87	1,36
Pangkajene Kepulauan	6,6	4,76	6,41	- 1,69	3,46
Barru	6,48	7,11	7,41	0,87	4,77
Bone	8,41	8,91	7,01	- 0,25	5,53
Soppeng	8,29	8,11	7,69	2,19	6,15
Wajo	5,21	1,08	4,06	- 1,17	6,77
Sidenreng Rappang	7,09	5,02	4,65	- 0,59	5,54
Pinrang	7,84	6,91	6,53	0,44	5,04
Enrekang	6,84	3,26	5,43	1,25	6,36
Luwu	6,79	6,86	6,26	1,3	6,03
Tana Toraja	7,47	7,89	7,22	- 0,28	5,19
Luwu Utara	7,6	8,39	7,11	- 0,59	3,9
Luwu Timur	3,07	3,39	1,17	1,46	-1,39
Toraja Utara	8,22	8,07	7,56	0,17	4,05
Makassar	8,2	8,42	8,79	- 1,27	4,47
Pare-Pare	6,97	5,58	6,65	- 0,08	4,41
Palopo	7,17	7,52	6,75	0,45	5,41
<b>Sulawesi Selatan</b>	<b>7,21</b>	<b>7,04</b>	<b>6,91</b>	<b>- 0,70</b>	<b>4,65</b>

Sumber/Source: BPS dan sumber lain/BPS-Statistics Indonesia and other sources

**Tabel**  
**Table** 13.3

**Jumlah Penduduk Miskin Menurut Kabupaten/Kota di  
Provinsi Sulawesi Selatan (ribu), 2017–2021**  
**Number of Poor Population by Regency/Municipality in  
South Sulawesi Province (thousand), 2017–2021**

Kabupaten/Kota Regency/Municipality	2017	2018	2019	2020	2021
(1)	(2)	(3)	(4)	(5)	(6)
Kepulauan Selayar	17,61	17,59	17,36	17,04	16,93
Bulukumba	33,1	31,25	30,49	30	31,31
Bantaeng	17,91	17,2	16,91	16,84	17,78
Jeneponto	55,34	55,95	54,05	53,24	52,35
Takalar	26,99	26,57	25,93	25,38	24,6
Gowa	62,77	59,34	57,99	57,68	58,66
Sinjai	22,25	22,48	22,27	22,06	21,69
Maros	38,5	35,97	34,85	34,62	34,11
Pangkajene Kepulauan	53,38	50,12	47,07	47,12	48,4
Barru	16,76	15,68	14,92	14,44	15,18
Bone	77,13	79,57	76,25	81,33	79,64
Soppeng	18,76	17	16,45	17,23	17,27
Wajo	29,19	29,73	27,48	27,69	26,22
Sidenreng Rappang	15,72	15,41	14,44	15,36	15,25
Pinrang	31,43	32,94	31,85	33,56	33,51
Enrekang	26,71	22,53	25,4	25,25	26,13
Luwu	49,8	47,91	46,18	46,04	46,26
Tana Toraja	29,18	29,65	28,87	28,41	29,33
Luwu Utara	44,04	42,43	42,48	42,2	43,15
Luwu Timur	21,94	21,15	20,83	20,82	20,99
Toraja Utara	32,85	30,68	28,64	27,88	28,39
Makassar	68,19	66,22	65,12	69,98	74,69
Pare-Pare	8,07	8,01	7,62	7,96	7,93
Palopo	15,44	14,27	14,37	14,71	15,21
<b>Sulawesi Selatan</b>	<b>813,07</b>	<b>792,64</b>	<b>767,8</b>	<b>776,83</b>	<b>784,98</b>

Sumber/Source: BPS, Survei Sosial Ekonomi Nasional/BPS-Statistics Indonesia, National Socioeconomic Survey



**Tabel**  
**Table** 13.4**Indeks Pembangunan Manusia Menurut Kabupaten/Kota  
di Provinsi Sulawesi Selatan, 2017–2021**  
*Human Development Index by Regency/Municipality in  
South Sulawesi Province, 2017–2021*

Kabupaten/Kota Regency/Municipality	2017	2018	2019	2020	2021
(1)	(2)	(3)	(4)	(5)	(6)
Kepualuan Selayar	65,39	66,04	66,91	67,38	67,76
Bulukumba	67,08	67,7	68,28	68,99	69,62
Bantaeng	67,27	67,76	68,3	68,73	68,99
Jeneponto	62,67	63,33	64	64,26	64,56
Takalar	65,48	66,07	66,94	67,31	67,72
Gowa	68,33	68,87	69,66	70,14	70,29
Sinjai	65,8	66,24	67,05	67,6	67,75
Maros	68,42	68,94	69,5	69,86	70,41
Pangkajene Kepulauan	67,25	67,71	68,29	68,72	69,21
Barru	69,56	70,05	70,6	71	71,13
Bone	64,16	65,04	65,67	66,06	66,4
Soppeng	66,67	67,6	68,26	68,67	68,99
Wajo	68,18	68,57	69,05	69,15	69,62
Sidenreng Rappang	69,84	70,6	71,05	71,21	71,54
Pinrang	69,9	70,62	71,12	71,26	71,45
Enrekang	71,44	72,15	72,66	72,76	72,91
Luwu	69,02	69,6	70,39	70,51	70,85
Tana Toraja	66,82	67,66	68,25	68,75	69,49
Luwu Utara	68,35	68,79	69,46	69,57	70,02
Luwu Timur	71,46	72,16	72,8	73,22	73,34
Toraja Utara	67,9	68,49	69,23	69,33	69,75
Makassar	81,13	81,73	82,25	82,25	82,66
Pare-Pare	76,68	77,19	77,62	77,86	78,21
Palopo	76,71	77,3	77,98	78,06	78,38
<b>Sulawesi Selatan</b>	<b>70,34</b>	<b>70,9</b>	<b>71,66</b>	<b>71,93</b>	<b>72,24</b>

Sumber/Source: BPS, Seri Berita Resmi Statistik Indeks Pembangunan Manusia/BPS-Statistics Indonesia, Series of Press Releases of Human Development Index





**ST 2023**  
SENSUS PERTANIAN

**BerAKHLAK**

Berorientasi Pelayanan Akuntabel Kompeten  
Harmonis Loyal Adaptif Kolaboratif

**DATA**

**MENCERDASKAN BANGSA**

*Enlighten the Nation*



**BADAN PUSAT STATISTIK  
KABUPATEN LUWU**

**BPS - Statistics of Luwu Regency**

Jl. Jend. Sudirman, Komp. Perkantoran Pemkab. Luwu, Belopa, Sulawesi Selatan  
Tel: (0471) 3316056, Email: [luwukab@bps.go.id](mailto:luwukab@bps.go.id), [bps.go.id](http://bps.go.id)  
Homepage: <https://luwukab.bps.go.id/>