

KABUPATEN ENREKANG DALAM ANGKA ENREKANG REGENCY IN FIGURES 2022



**KECAMATAN
ENREKANG
DALAM ANGKA
*ENREKANG REGENCY
IN FIGURES*
2022**



Kabupaten Enrekang Dalam Angka Enrekang Regency in Figures 2022

ISSN : 0215-6636

No. Publikasi/*Publication Number* : 73160.2201

Katalog/*Catalog* : 1102001.7316

Ukuran Buku/*Book Size*: 17,6 X 25 cm

Jumlah Halaman/*Number of Pages*: lii + 472 halaman/pages

Naskah/*Manuscript*:

BPS Kabupaten Enrekang

BPS Statistics Enrekang Regency

Penyunting/*Editor*:

BPS Kabupaten Enrekang

BPS Statistics Enrekang Regency

Desain Kover oleh/*Cover Designed by*:

Seksi Integrasi Pengolahan dan Diseminasi Statistik

Integrated Processing and Statistics Dissemination Section

Ilustrasi Kover/*Cover Illustration*:

Keterangan dalam Bahasa Indonesia/ *Information in English*

Penerbit/*Published by*:

BPS Kabupaten Enrekang/*BPS-Statistics Enrekang Regency*

Pencetak/*Printed by*:

Sumber Ilustrasi/*Graphics by*:

Anjungan Sungai Mata Allo, Enrekang/*Mata Allo River's Anjungan*

Dilarang mengumumkan, mendistribusikan, mengkomunikasikan, dan/atau menggandakan sebagian atau seluruh isi buku ini untuk tujuan komersial tanpa izin tertulis dari Badan Pusat Statistik

Prohibited to announce, distribute, communicate, and/or copy part of all this book for commercial purpose without permission from BPS-Statistics Indonesia

TIM PENYUSUN/TEAM MEMBERS

Pengarah/Director

Andi Rachmat

Penanggung Jawab/Person in Charge

Andi Rachmat

Penyunting/Editor

Delisa Nur Izmah Azis

Pengolah Data dan Penulis Naskah/Data Processing and Authors

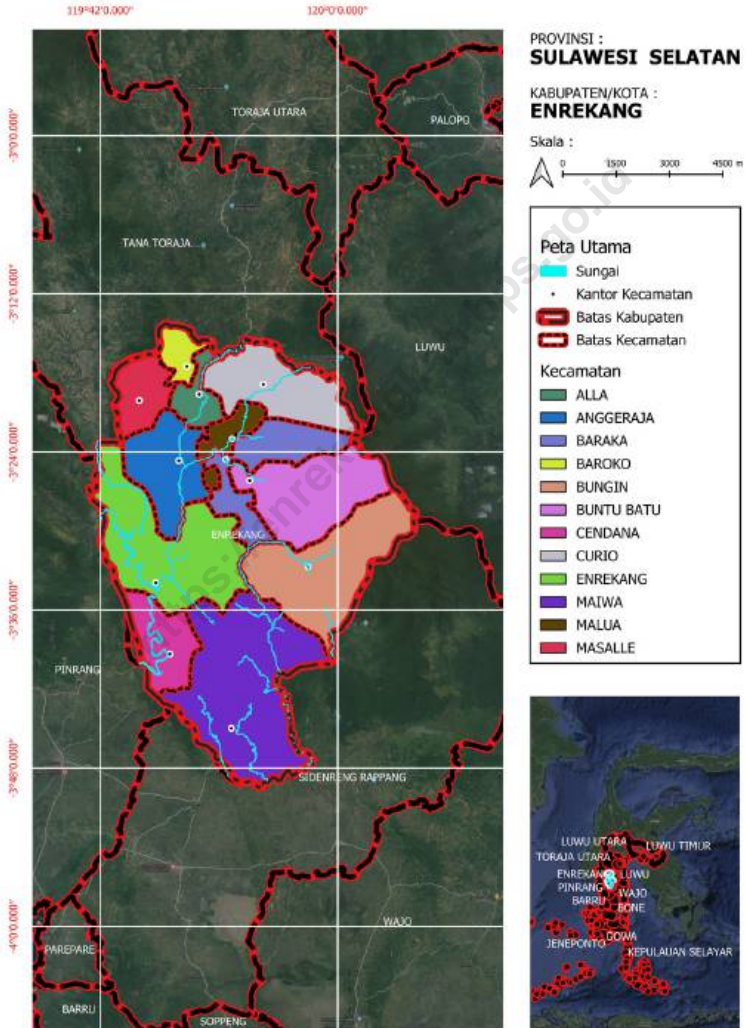
Delisa Nur Izmah Azis/Muhammad Agung Wibowo/Nida Fauziyah/Abdullah

Penata Letak/Layout Designers

Delisa Nur Izmah Azis

<https://enrekabkab.go.id>

PETA WILAYAH KABUPATEN ENREKANG MAP OF ENREKANG REGENCY



KEPALA BPS KABUPATEN ENREKANG
CHIEF STATISTICIAN OF ENREKANG REGENCY



Drs. Andi Rachmat



KATA PENGANTAR

Kabupaten Enrekang Dalam Angka 2022 merupakan seri publikasi tahunan yang menyajikan beragam jenis data yang bersumber dari BPS dan Dinas/Instansi lain. Publikasi ini memuat gambaran umum tentang keadaan geografi dan iklim, pemerintahan serta perkembangan kondisi sosial-demografi dan perekonomian di Sulawesi-Selatan.

Jadwal terbit publikasi Kabupaten Enrekang Dalam Angka 2022 lebih cepat dibandingkan tahun-tahun sebelumnya. Publikasi Enrekang Dalam Angka 2022 pada terbitan edisi bulan Februari 2022 merupakan versi lengkap.

Publikasi ini dapat terwujud berkat kerjasama dan ini dapat terwujud berkat kerjasama dan partisipasi dari berbagai pihak. Kepada semua pihak yang telah memberikan kontribusi, kami sampaikan penghargaan dan terima kasih. Semoga publikasi yang disajikan bermanfaat bagi untuk berbagai keperluan. Kami mengharapkan tanggapan dan saran dari para pengguna publikasi ini untuk perbaikan pada edisi yang akan datang.

Enrekang, Februari 2022
Kepala BPS
Kabupaten Enrekang

Andi Rachmat



PREFACE

Enrekang Regency in Figures 2022 is an annual publication series that presents various types of data sourced from BPS and other Departments / Agencies. This publication contains a general description of geography and climate, governance and the development of socio-demographic and economic conditions in South Sulawesi.

The publication schedule for Enrekang Regency in Figures for 2022 is faster than in previous years. The Enrekang Regency in Figures 2022 publication in the February 2021 edition is the complete version.

This publication can be realized thanks to the collaboration and this can be realized thanks to the cooperation and participation of various parties. To all those who have contributed, we extend our appreciation and thanks. Hopefully the publications presented are useful for various purposes. We look forward to your comments and suggestions from users of this publication for improvement in future editions.

*Enrekang , February 2022
Chief Statistician of Enrekang Regency*

Andi Rachmat

DAFTAR ISI / CONTENTS

	Halaman <i>Page</i>
Kata Pengantar/ <i>Preface</i>	ix
Daftar Isi/ <i>Contents</i>	xi
Daftar Tabel/ <i>List of Tables</i>	xiii
Daftar Gambar/ <i>List of Figures</i>	xliii
Daftar Singkatan/ <i>List of Abbreviations</i>	xlix
Statistik Kunci/ <i>Key Statistics</i>	li
1. Geografi dan Iklim/ <i>Geography and Climate</i>	1
2. Pemerintahan/ <i>Government</i>	35
3. Penduduk dan Ketenagakerjaan/ <i>Population and Employment</i>	81
4. Sosial dan Kesejahteraan Rakyat/ <i>Social and Welfare</i>	101
5. Pertanian, Kehutanan, Peternakan, dan Perikanan/ <i>Agriculture, Forestry, Livestock, and Fishery</i>	195
6. Industri, Pertambangan, dan Energi/ <i>Industry, Mining, and Energy</i>	283
7. Pariwisata/ <i>Tourism</i>	303
8. Transportasi dan Komunikasi/ <i>Transportation and Communication</i>	323
9. Perbankan, Koperasi, dan Harga-harga/ <i>Banking, Cooperation, dan Prices</i>	339
10. Pengeluaran Penduduk/ <i>Population Expenditure</i>	351
11. Perdagangan/ <i>Trade</i>	363
12. Sistem Neraca Regional/ <i>System of Regional Accounts</i>	373
13. Perbandingan Antar Kabupaten/Kota/ <i>Regency/Municipal Comparison</i>	395

DAFTAR TABEL/LIST OF TABLES

Halaman
Page

1.	GEOGRAFI DAN IKLIM/GEOGRAPHY AND CLIMATE	
1.1	KEADAAN GEOGRAFI GEOGRAPHY CONDITION	
1.1.1	Luas Daerah dan Jumlah Pulau Menurut Kecamatan di Kabupaten Enrekang, 2021 <i>Total Area and Number of Islands by Subdistrict in Enrekang Regency, 2021</i>	8
1.1.2	Tinggi Wilayah dan Jarak ke Ibukota Kabupaten menurut Kecamatan di Kabupaten Enrekang, 2021 <i>Altitude and Distance to the Capital of Regency by Subdistrict in Enrekang Regency, 2021</i>	10
1.1.3	Jarak ke Ibukota Kecamatan dan ke Ibukota Kabupaten menurut Desa/Kelurahan di Kabupaten Enrekang, 2021 <i>Distance to Subdistrict's Capital and Regency's Capital by Village/Ward in Enrekang Regency, 2021</i>	11
1.2	KEADAAN IKLIM CLIMATE CONDITION	
1.2.1	Pengamatan Unsur Iklim Menurut Bulan di Stasiun Meteorologi Pongtiku, 2021 <i>Observation of Climate Elements By Months at Pongtiku Meteorological Station, 2021</i>	19
1.2.2	Jumlah Curah Hujan dan Hari Hujan Menurut Bulan di Kabupaten Enrekang, 2021 <i>Amount of Precipitation and Number of Rainy Days by Month in Enrekang Regency, 2021</i>	22
1.2.3	Jumlah Curah Hujan dan Hari Hujan pada Stasiun No. 401B menurut Bulan di Kecamatan Maiwa, Kabupaten Enrekang, 2019-2021 <i>Number of Precipitation and Rainy Days on 401B Station by Month in Maiwa Subdistrict, Enrekang Regency, 2019-2021</i>	23
1.2.4	Jumlah Curah Hujan dan Hari Hujan pada Stasiun No. 400 I	

	menurut Bulan di Kecamatan Bungin, Kabupaten Enrekang, 2019-2021 <i>Number of Precipitation and Rainy Days on 400 I Station by Month in Bungin Subdistrict, Enrekang Regency, 2019-2021</i>	24
1.2.5	Jumlah Curah Hujan dan Hari Hujan pada Stasiun No. 400 I menurut Bulan di Kecamatan Enrekang, Kabupaten Enrekang, 2019-2021 <i>Number of Precipitation and Rainy Days on 400 I Station by Month in Enrekang Subdistrict, Enrekang Regency, 2019-2021..</i>	25
1.2.6	Jumlah Curah Hujan dan Hari Hujan pada Stasiun No. 400 I menurut Bulan di Kecamatan Cendana, Kabupaten Enrekang, 2019-2021 <i>Number of Precipitation and Rainy Days on 400 I Station by Month in Cendana Subdistrict, Enrekang Regency, 2019-2021...</i>	26
1.2.7	Jumlah Curah Hujan dan Hari Hujan pada Stasiun No. 400 I menurut Bulan di Kecamatan Baraka, Kabupaten Enrekang, 2019-2021 <i>Number of Precipitation and Rainy Days on 400 I Station by Month in Baraka Subdistrict, Enrekang Regency, 2019-2021</i>	27
1.2.8	Jumlah Curah Hujan dan Hari Hujan pada Stasiun No. 400 I menurut Bulan di Kecamatan Buntu Batu, Kabupaten Enrekang, 2019-2021 <i>Number of Precipitation and Rainy Days on 400 I Station by Month in Buntu Batu Subdistrict, Enrekang Regency, 2019-2021</i>	28
1.2.9	Jumlah Curah Hujan dan Hari Hujan pada Stasiun No. 400 I menurut Bulan di Kecamatan Anggeraja, Kabupaten Enrekang, 2019-2021 <i>Number of Precipitation and Rainy Days on 400 I Station by Month in Anggeraja Subdistrict Enrekang Regency, 2019-2021</i>	29
1.2.10	Jumlah Curah Hujan dan Hari Hujan pada Stasiun No. 400 A menurut Bulan di Kecamatan Malua, Kabupaten Enrekang, 2019-2021 <i>Number of Precipitation and Rainy Days on 400 A Station by Month in Malua Subdistrict, Enrekang Regency, 2019-2021.....</i>	30
1.2.11	Jumlah Curah Hujan dan Hari Hujan pada Stasiun No. 399 D	

	menurut Bulan di Kecamatan Alla, Kabupaten Enrekang, 2019-2021 <i>Number of Precipitation and Rainy Days on 399 D Station by Month in Alla Subdistrict, Enrekang Regency, 2019-2021.....</i>	31
1.2.12	Jumlah Curah Hujan dan Hari Hujan pada Stasiun No. 400 I menurut Bulan di Kecamatan Curio, Kabupaten Enrekang, 2019-2021 <i>Number of Precipitation and Rainy Days on 400 I Station by Month in Curio Subdistrict, Enrekang Regency, 2019-2021.....</i>	32
1.2.13	Jumlah Curah Hujan dan Hari Hujan pada Stasiun No. 400 I menurut Bulan di Kecamatan Masalle, Kabupaten Enrekang, 2019-2021 <i>Number of Precipitation and Rainy Days on 400 I Station by Month in Masalle Subdistrict, Enrekang Regency, 2019-2021</i>	33
1.2.14	Jumlah Curah Hujan dan Hari Hujan pada Stasiun No. 400 I menurut Bulan di Kecamatan Baroko, Kabupaten Enrekang, 2019-2021 <i>Number of Precipitation and Rainy Days on 400 I Station by Month in Baroko Subdistrict Enrekang Regency, 2019-2021</i>	34
2.	PEMERINTAHAN/GOVERNMENT	
2.1	WILAYAH ADMINISTRATIF ADMINISTRATIVE AREA	
2.1.1	Jumlah Desa ¹ /Kelurahan Menurut Kecamatan di Kabupaten Enrekang, 2017–2021 <i>Number of Villages¹/Wards by Subdistrict in Enrekang Regency, 2017–2021</i>	43
2.1.2	Jumlah Desa/Kelurahan, Lingkungan dan Dusun Menurut Kecamatan di Kabupaten Enrekang, 2021 <i>Number of Villages/Wards, Environments and Hamlets by Subdistrict in Enrekang Regency, 2021</i>	44
2.1.3	Klasifikasi Tingkat Perkembangan Lembaga Ketahanan Masyarakat Desa (LKMD) menurut Desa/Kelurahan di Kabupaten Enrekang, 2021 <i>Classification of Village Community Institution by Village/ Wards</i>	

	Halaman Page
	45
2.1.4	52
2.1.5	53
2.1.6	55
2.1.7	56
2.1.8	57
2.1.9	58
2.1.10	59
2.1.11	60
2.1.12	

	Sumber Biaya, 2021 <i>Direct Aid Project for Malua Subdistrict by Source of Funds , 2021</i>	61
2.1.13	Proyek Bantuan Langsung untuk Kecamatan Alla menurut Sumber Biaya, 2021 <i>Direct Aid Project for Alla Subdistrict by Source of Funds , 2021 .</i>	62
2.1.14	Proyek Bantuan Langsung untuk Kecamatan Curio menurut Sumber Biaya, 2021 <i>Direct Aid Project for Curio Subdistrict by Source of Funds , 2021</i>	63
2.1.15	Proyek Bantuan Langsung untuk Kecamatan Masalle menurut Sumber Biaya, 2021 <i>Direct Aid Project for Masalle Subdistrict by Source of Funds , 2021</i>	64
2.1.16	Proyek Bantuan Langsung untuk Kecamatan Baroko menurut Sumber Biaya, 2021 <i>Direct Aid Project for Maiwa Subdistrict by Source of Funds , 2021</i>	65
2.1.17	Dana Bantuan Langsung menurut Sumber Biaya per Kecamatan di Kabupaten Enrekang, 2021 <i>Direct Aid Project for each Subdistrict by Source of Funds in Enrekang Regency, 2021</i>	66
2.2	SUMBER DAYA MANUSIA HUMAN RESOURCES	
2.2.1	Jumlah Pegawai Negeri Sipil Menurut Jabatan dan Jenis Kelamin Kabupaten Enrekang, Desember 2020 dan Desember 2021 <i>Number of Civil Servants by Occupation and Sex in Enrekang Regency, December 2020 dan December 2021</i>	67
2.2.2	Jumlah Pegawai Negeri Sipil Menurut Tingkat Pendidikan dan Jenis Kelamin Kabupaten Enrekang, Desember 2020 dan Desember 2021 <i>Number of Civil Servants by Educational Level and Sex in Enrekang Regency, Desember 2020 dan Desember 2021</i>	69
2.2.3	Jumlah Pegawai Negeri Sipil Menurut Tingkat Kepangkatan dan Jenis Kelamin Kabupaten Enrekang, Desember 2020 dan	

	Desember 2021 <i>Number of Civil Servants by Hierarchy and Sex in Enrekang Regency, Desember 2020 dan Desember 2021</i>	71
2.2.4	Jumlah Pegawai Negeri Sipil Menurut Dinas/Instansi Pemerintah dan Jenis Kelamin, Desember 2021 <i>Number of Civil Servants by Institutions and Sex, December 2021</i>	73
2.3	KEUANGAN PEMERINTAH GOVERNMENT FINANCE	
2.3.1	Realisasi Pendapatan Pemerintah Kabupaten Enrekang Menurut Jenis Pendapatan (ribu rupiah), 2017–2021 <i>Actual Enrekang Rehency Government Revenues by Kind of Revenues (thousand rupiahs), 2017–2021.....</i>	76
2.3.2	Realisasi Belanja Pemerintah Kabupaten Enrekang Menurut Jenis Belanja (ribu rupiah), 2017–2021 <i>Actual Enrekang Regency Government Expenditures by Kind of Expenditures (thousand rupiahs), 2017–2021</i>	78
3.	PENDUDUK DAN KETENAGAKERJAAN / POPULATION AND EMPLOYMENT	
3.1	PENDUDUK POPULATION	
3.1.1	Penduduk, Laju Pertumbuhan Penduduk per Tahun, Distribusi Persentase Penduduk, Kepadatan Penduduk, Rasio Jenis Kelamin Penduduk Menurut Kecamatan di Kabupaten Enrekang, 2020 dan 2021 <i>Population, Annual Population Growth Rate, Percentage Distribution of Population, Population Density, and Population Sex Ratio by Subdistrict in Enrekang Regency, 2020 and 2021</i>	93
3.1.2	Jumlah Penduduk menurut Kelompok Umur dan Jenis Kelamin di Kabupaten Enrekang, 2021 <i>Population by Age Group and Sex in Enrekang Regency, 2021 ...</i>	96
3.2	KETENAGAKERJAAN EMPLOYMENT	

3.2.1	Jumlah Penduduk Berumur 15 Tahun Keatas Menurut Jenis Kegiatan Selama Seminggu yang Lalu dan Jenis Kelamin di Kabupaten Enrekang, 2021 <i>Population Aged 15 Years and Over by Type of Activity during the Previous Week and Sex in Enrekang Regency, 2021.....</i>	97
3.2.2	Penduduk Berumur 15 Tahun ke Atas menurut Pendidikan Tertinggi yang Ditamatkan dan Jenis Kegiatan Selama Seminggu yang Lalu di Kabupaten Enrekang, 2021 <i>Population Aged 15 Years and Over by Educational Attainment and Type of Activity during the Previous Week in Enrekang Regency, 2021</i>	98
3.2.3	Penduduk Berumur 15 Tahun ke Atas yang Bekerja selama Seminggu yang Lalu menurut Status Pekerjaan Utama dan Jenis Kelamin di Kabupaten Enrekang, 2021 <i>Population Aged 15 Years and Over who Worked During The Previous Week by Main Employment Status and Sex in Enrekang Regency, 2021</i>	100
4.	SOSIAL DAN KESEJAHTERAAN RAKYAT/ SOCIAL AND WELFARE	
4.1	PENDIDIKAN EDUCATION	
4.1.1	Jumlah Sekolah, Guru, dan Murid Taman Kanak-Kanak (TK) di Bawah Kementerian Pendidikan dan Kebudayaan Menurut Kecamatan di Kabupaten Enrekang, 2020/2021 dan 2021/2022 <i>Number of Schools, Teachers, and Pupils in Kindergarten under the Ministry of Education and Culture by Subdistrict in Enrekang Regency, 2020/2021 and 2021/2022.....</i>	114
4.1.2	Jumlah Sekolah, Guru, dan Murid Raudatul Athfal (RA) di Bawah Kementerian Agama Menurut Kecamatan di Kabupaten Enrekang, 2020/2021 dan 2021/2022 <i>Number of Schools, Teachers, and Pupils in Raudatul Athfal (RA) Under The Ministry of Religious Affairs by Subdistrict in Enrekang Regency, 2020/2021 and 2021/2022.....</i>	117
4.1.3	Jumlah Sekolah, Guru, dan Murid Sekolah Dasar (SD) di Bawah	

	Kementerian Pendidikan dan Kebudayaan menurut Kecamatan di Kabupaten Enrekang, 2020/2021 dan 2021/2022 <i>Number of Schools, Teachers, and Pupils in Primary Schools under the Ministry of Education and Culture by Subdistrict in Enrekang Regency, 2020/2021 and 2021/2022</i>	118
4.1.4	Jumlah Sekolah, Guru, dan Murid Madrasah Ibtidaiyah (MI) di bawah Kementerian Agama menurut Kecamatan di Kabupaten Enrekang, 2020/2021 dan 2021/2022 <i>Number of Schools, Teachers, and Pupils in Madrasah Ibtidaiyah (MI) under the Ministry of Religious Affairs by Subdistrict in Enrekang Regency, 2020/2021 and 2021/2022</i>	121
4.1.5	Jumlah Sekolah, Guru, dan Murid Sekolah Menengah Pertama (SMP) di Bawah Kementerian Pendidikan dan Kebudayaan menurut Kecamatan di Kabupaten Enrekang, 2020/2021 dan 2021/2022 <i>Number of Schools, Teachers, and Pupils in Junior High Schools under the Ministry of Education and Culture by Subdistrict in Enrekang Regency, 2020/2021 and 2021/2022</i>	124
4.1.6	Jumlah Sekolah, Guru, dan Murid Madrasah Tsanawiyah (MTs) di Bawah Kementerian Agama Menurut Kecamatan di Kabupaten Enrekang, 2020/2021 dan 2021/2022 <i>Number of Schools, Teachers, and Pupils in Madrasah Tsanawiyah (MTs) under the Ministry of Religious Affairs by Subdistrict in Enrekang Regency , 2020/2021 and 2021/2022.....</i>	127
4.1.7	Jumlah Sekolah, Guru, dan Murid Sekolah Menengah Atas (SMA) di Bawah Kementerian Pendidikan dan Kebudayaan Menurut Kecamatan di Kabupaten Enrekang, 2020/2021 dan 2021/2022 <i>Number of Schools, Teachers, and Pupils in Senior High Schools under the Ministry of Education and Culture by Subdistrict in Enrekang Regency, 2020/2021 and 2021/2022</i>	130
4.1.8	Jumlah Sekolah, Guru, dan Murid Sekolah Menengah Kejuruan (SMK) di Bawah Kementerian Pendidikan dan Kebudayaan Menurut Kecamatan di Kabupaten Enrekang, 2020/2021 dan 2021/2022 <i>Number of Schools, Teachers, and Pupils in Vocational High Schools Under The Ministry of Education and Culture by</i>	

	Halaman Page
	<i>Subdistrict in Enrekang Regency, 2020/2021 and 2021/2022.....</i> 133
4.1.9	Jumlah Sekolah, Guru, dan Murid Madrasah Aliyah (MA) di Bawah Kementerian Agama Menurut Kecamatan di Kabupaten Enrekang, 2020/2021 dan 2021/2022 <i>Number of Schools, Teachers, and Pupils in Madrasah Aliyah (MA) Under the Ministry of Religious Affairs by Subdistrict in Enrekang Regency, 2020/2021 and 2021/2022.....</i> 136
4.1.10	Jumlah Desa ¹ /Kelurahan yang Memiliki Fasilitas Sekolah Menurut Kecamatan dan Tingkat Pendidikan di Kabupaten Enrekang, 2019–2021 <i>Number of Villages¹/Kelurahan Having Educational Facilities by Subdistrict and Educational Level in Enrekang Regency, 2019–2021.....</i> 139
4.1.11	Angka Partisipasi Murni (APM) dan Angka Partisipasi Kasar (APK) Menurut Jenjang Pendidikan di Kabupaten Enrekang, 2020 dan 2021 <i>Net Participation Rates and Gross Participation Rates by Educational Level in Enrekang Regency, 2020 and 2021.....</i> 144
4.1.12	Persentase Penduduk Berumur 15 Tahun ke Atas yang Melek Huruf Menurut Kelompok Umur di Kabupaten Enrekang, 2020 dan 2021 <i>Percentage of Literate People Aged 15 Years and Over by Age Group in Enrekang Regency, 2020 and 2021.....</i> 145
4.2	KESEHATAN HEALTH
4.2.1	Jumlah Desa ¹ /Kelurahan Yang Memiliki Sarana Kesehatan Menurut Kecamatan di Kabupaten Enrekang, 2019–2021 <i>Number of Villages¹/Wards Having Health Facilities by Subdistrict in Enrekang Regency, 2019–2021.....</i> 146
4.2.2	Jumlah Tenaga Kesehatan Menurut Kecamatan di Kabupaten Enrekang, 2021 <i>Number of Health Human Resources by Subdistrict in Enrekang Regency, 2021.....</i> 152
4.2.3	Jumlah Rumah Sakit Umum, Rumah Sakit Khusus Puskesmas, Klinik Pratama dan Posyandu menurut Kecamatan di Kabupaten

	Enrekang, 2021 <i>Number of General Hospitals, Specialized Hospitals, Public Health Center, Primary Clinic and Integrated Health Post by Subdistrict in Enrekang Regency, 2021</i>	154
4.2.4	Jumlah Fasilitas Kesehatan dan Kapasitas Tempat Tidur menurut Kecamatan di Kabupaten Enrekang, 2021 <i>Number of Health Facility and Beds Capacity by Subdistrict in Enrekang Regency, 2021</i>	156
4.2.5	Jumlah Tenaga Kesehatan menurut Jenisnya di RSU Kabupaten Enrekang, 2021 <i>Number of Health Human Resources by Type in Hospital of Enrekang Regency, 2021</i>	157
4.2.6	Jumlah Tenaga Kesehatan menurut Jenis Kelamin di Puskesmas Kecamatan Maiwa, Kabupaten Enrekang, 2021 <i>Number of Health Human Resources by Sex in Maiwa Subdistrict's Public Health Center, Enrekang Regency, 2021</i>	159
4.2.7	Jumlah Tenaga Kesehatan menurut Jenis kelamin di Puskesmas Kecamatan Bungin, Kabupaten Enrekang, 2021 <i>Number of Health Human Resources by Sex in Bungin Subdistrict's Public Health Center, Enrekang Regency, 2021</i>	160
4.2.8	Jumlah Tenaga Kesehatan menurut Jenis Kelamin di Puskesmas Kota, Kabupaten Enrekang, 2021 <i>Number of Health Human Resources by Sex in Kota's Public Health Center, Enrekang Regency, 2021</i>	161
4.2.9	Jumlah Tenaga Kesehatan menurut Jenis Kelamin di Puskesmas Kabere, Kabupaten Enrekang, 2021 <i>Number of Health Human Resources by Sex in Kabere's Public Health Center, Enrekang Regency, 2021</i>	162
4.2.10	Jumlah Tenaga Kesehatan menurut Jenis Kelamin di Puskesmas Baraka, Kabupaten Enrekang, 2021 <i>Number of Health Human Resources by Sex in Baraka's Public Health Center, Enrekang Regency, 2021</i>	163
4.2.11	Jumlah Tenaga Kesehatan menurut Jenis Kelamin di Puskesmas Buntu Batu, Kabupaten Enrekang, 2021 <i>Number of Health Human Resources by Sex in Buntu Batu's Public Health Center, Enrekang Regency, 2021</i>	164

4.2.12	Jumlah Tenaga Kesehatan menurut Jenis Kelamin di Puskesmas Anggeraja, Kabupaten Enrekang, 2021 <i>Number of Health Human Resources by Sex in Anggeraja's Public Health Center, Enrekang Regency, 2021</i>	165
4.2.13	Jumlah Tenaga Kesehatan menurut Jenis Kelamin di Puskesmas Malua, Kabupaten Enrekang, 2021 <i>Number of Health Human Resources by Sex in Malua's Public Health Center, Enrekang Regency, 2021</i>	166
4.2.14	Jumlah Tenaga Kesehatan menurut Jenis Kelamin di Puskesmas Kecamatan Alla, Kabupaten Enrekang, 2021 <i>Number of Health Human Resources by Sex in Alla's Public Health Center, Enrekang Regency, 2021</i>	167
4.2.15	Jumlah Tenaga Kesehatan menurut Jenis Kelamin di Puskesmas Curio, Kabupaten Enrekang, 2021 <i>Number of Health Human Resources by Sex in Curio's Public Health Center, Enrekang Regency, 2021</i>	168
4.2.16	Jumlah Tenaga Kesehatan menurut Jenis Kelamin di Puskesmas Masalle, Kabupaten Enrekang, 2021 <i>Number of Health Human Resources by Sex in Masalle Public Health Center, Enrekang Regency, 2021</i>	169
4.2.17	Jumlah Tenaga Kesehatan menurut Jenis Kelamin di Puskesmas Baroko, Kabupaten Enrekang, 2021 <i>Number of Health Human Resources by Sex in Baroko Public Health Center, Enrekang Regency, 2021</i>	170
4.2.18	Banyaknya Pasangan Usia Subur (PUS) dan Jenis Kontrasepsi yang Digunakan menurut Kecamatan di Kabupaten Enrekang, 2021 <i>Number of Couples of Reproductive Age and Kinds of Contraceptions Currently Used by Subdistrict in Enrekang Regency, 2021</i>	171
4.3	AGAMA DAN SOSIAL LAINNYA RELIGION AND OTHER SOCIAL AFFAIRS	
4.3.1	Jumlah Penduduk Menurut Kecamatan dan Agama yang Dianut di Kabupaten Enrekang, 2021 <i>Population by Subdistrict and Religion in Enrekang Regency,</i>	

	Halaman Page
	2021 173
4.3.2	Jumlah Tempat Peribadatan Menurut Kecamatan di Kabupaten Enrekang, 2021 <i>Number of Places of Worship by Subdistrict in Enrekang Regency, 2021</i> 174
4.3.3	Jumlah Desa ¹ /Kelurahan yang Mengalami Bencana Alam ² Menurut Kecamatan di Kabupaten Enrekang, 2019-2021 <i>Number of Villages¹/Wards that Had Natural Disaster² by Subdistrict in Enrekang Regency, 2019-2021</i> 175
4.3.4	Jumlah Jamaah Haji yang Berangkat, Kembali dan Meninggal menurut Kecamatan di Kabupaten Enrekang 2021 <i>Number of Pilgrims Departing, Return, and Dead by Subdistrict in Enrekang Regency, 2021</i> 178
4.3.5	Jumlah Peristiwa Nikah di Kabupaten Enrekang, 2016-2021 <i>Number of Marriages in Enrekang Regency, 2016-2021</i> 179
4.4	KEMISKINAN POVERTY
4.4.1	Garis Kemiskinan, Jumlah, dan Persentase Penduduk Miskin di Kabupaten Enrekang, 2014–2021 <i>Poverty Line, Number, and Percentage of Poor People in Enrekang Regency, 2014–2021</i> 180
4.4.2	Indeks Kedalaman Kemiskinan dan Indeks Keparahan Kemiskinan di Kabupaten Enrekang, 2014–2021 <i>Poverty Gap Index and Poverty Severity Index in Enrekang Regency, 2014–2021</i> 181
4.5	KRIMINALITAS CRIME
4.5.1	Jumlah Tindak Pidana Menurut Kepolisian Sektor di Kabupaten Enrekang, 2019-2021 <i>Number of Reported Criminal Cases by Subdistrict Police Office in Enrekang Regency, 2019-2021</i> 182
4.5.2	Persentase Penyelesaian Tindak Pidana Menurut Kepolisian Resort di Kabupaten Enrekang, 2019-2021 <i>Percentage of Crime Clearance Rate by Resort Pollice Office in</i>

	Halaman Page
	183
4.5.3	184
4.5.4	186
4.5.5	187
4.5.6	191
4.5.7	192
4.5.8	
4.5.9	194
5.	

**5.1 HORTIKULTURA
HORTICULTURE**

5.1.1	Luas Panen Tanaman Sayuran Menurut Kecamatan dan Jenis Tanaman di Kabupaten Enrekang (ha), 2020 dan 2021 <i>Harvested Area of Vegetables by Subdistrict and Kind of Plant in Enrekang Regency (ha), 2020 and 2021</i>	206
5.1.2	Produksi Tanaman Sayuran Menurut Kecamatan dan Jenis Tanaman di Kabupaten Enrekang(kuintal), 2020 dan 2021 <i>Production of Vegetables by Subdistrict and Kind of Plant in Enrekang Regency (quintal), 2020 and 2021.....</i>	216
5.1.3	Luas Panen Tanaman Sayuran dan Buah-buahan Semusim Menurut Jenis Tanaman di Kabupaten Enrekang (ha), 2018–2021 <i>Harvested Area of Seasonal Vegetables and Fruits by Kind of Plant in Enrekang Regency (ha), 2018–2021.....</i>	227
5.1.4	Produksi Tanaman Sayuran dan Buah-buahan Semusim Menurut Jenis Tanaman di Kabupaten Enrekang (kuintal), 2018–2021 <i>Production of Seasonal Vegetables and Fruits by Kind of Plant in Enrekang Regency (quintal), 2018–2021</i>	229
5.1.5	Luas Panen Tanaman Biofarmaka Menurut Kecamatan dan Jenis Tanaman di Kabupaten Enrekang(m ²), 2020 dan 2021 <i>Harvested Area of Medicinal Plants by Subdistrict and Kind of Plant in Enrekang Regency (m²), 2020 and 2021</i>	231
5.1.6	Produksi Tanaman Biofarmaka Menurut Kecamatan dan Jenis Tanaman di Kabupaten Enrekang (kg), 2020 and 2021 <i>Production of Medicinal Plants by Subdistrict and Kind of Plant in Enrekang Regency (kg), 2020 and 2021.....</i>	233
5.1.7	Luas Panen Tanaman Biofarmaka Menurut Jenis Tanaman di Kabupaten Enrekang (m ²), 2017–2020 <i>Harvested Area of Medicinal Plants by Kind of Plant in Enrekang Regency (m²), 2017–2020.....</i>	235
5.1.8	Produksi Tanaman Biofarmaka Menurut Jenis Tanaman di Kabupaten Enrekang (kg), 2017–2020 <i>Production of Medicinal Plants by Kind of Plant in Enrekang Regency (kg),2017–2020.....</i>	236
5.1.9	Luas Panen Tanaman Hias Menurut Kecamatan dan Jenis	

	Tanaman di Kabupaten Enrekang (m ²), 2019 and 2020 <i>Harvested Area of Ornamental Plants by Subdistrict and Kind of Plant in Enrekang Regency (m²), 2019 and 2020.....</i>	237
5.1.10	Produksi Tanaman Hias Menurut Kecamatan dan Jenis Tanaman di Kabupaten Enrekang (tangkai), 2020 and 2021 <i>Production of Ornamental Plants by Subdistrict and Kind of Plant in Enrekang Regency (stalks), 2020 and 2021</i>	241
5.1.11	Luas Panen Tanaman Hias Menurut Jenis Tanaman di Kabupaten Enrekang (m ²), 2018–2021 <i>Harvested Area of Ornamental Plants by Kind of Plant in Enrekang Regency (m²), 2018–2021</i>	245
5.1.12	Produksi Tanaman Hias Menurut Jenis Tanaman di Kabupaten Enrekang (tangkai), 2018–2021 <i>Production of Ornamental Plants by Kind of Plant n Enrekang Regency (stalks), 2018–2021</i>	247
5.1.13	Produksi Buah-buahan menurut Kecamatan dan Jenis Tanaman Kabupaten Enrekang (kuintal), 2020 and 2021 <i>Production of Fruits by Subdistrict and Kind of Plant in Enrekang Regency (kuintal), 2020 and 2021</i>	249
5.1.14	Produksi Buah–Buahan dan Sayuran Tahunan Menurut Jenis Tanaman di Kabupaten Enrekang (ton), 2018–2021 <i>Production of Annual Fruits and Vegetables by Kind of Plant in Enrekang Regency (ton), 2018–2021.....</i>	261
5.2	PERKEBUNAN ESTATE CROPS	
5.2.1	Luas Areal Tanaman Perkebunan Menurut Kecamatan dan Jenis Tanaman di Kabupaten Enrekang (ha), 2020 dan 2021 <i>Planted Area of Estate Crops by Subdistrict and Type of Crops in Enrekang Regency (ha), 2020 and 2021</i>	263
5.2.2	Produksi Perkebunan Menurut Kecamatan dan Jenis Tanaman di Kabupaten Enrekang (ton), 2020 dan 2021 <i>Production of Estate by Subdistrict and Type of Crops in Enrekang Regency (ton), 2020 and 2021.....</i>	267
5.3	PALAWIJA	

SECONDARY CORPS

5.3.1	<p>Luas Panen Jagung, Kedelai, Kacang Tanah, Kacang Hijau, Ubi Kayu, Ubi Jalar menurut Kecamatan di Kabupaten Enrekang (ha), 2021 <i>Harvested Area of Maize, Soybean, Peanut, Mungbean, Cassava, and Sweet Potato by Subdistrict in Enrekang Regency (ha), 2021</i></p>	271
5.3.2	<p>Produksi Jagung, Kedelai, Kacang Tanah, Kacang Hijau, Ubi Kayu, Ubi Jalar menurut Kecamatan di Kabupaten Enrekang (ton), 2021 <i>Production of Maize, Soybean, Peanut, Mungbean, Cassava, and Sweet Potato by Subdistrict in Enrekang Regency (ton), 2021</i></p>	272
5.4	PETERNAKAN LIVESTOCK	
5.4.1	<p>Populasi Ternak Menurut Kecamatan dan Jenis Ternak di Kabupaten Enrekang, 2021 <i>Livestock Population by Subdistrict and Kind of Livestock in Enrekang Regency, 2021</i>.....</p>	273
5.4.2	<p>Populasi Unggas Menurut Kecamatan dan Jenis Unggas di Kabupaten Enrekang, 2021 <i>Poultry Population by Subdistrict and Kind of Poultry in Enrekang Regency, 2021</i></p>	274
5.4.3	<p>Jumlah Ternak yang Dipotong menurut Kecamatan dan Jenis Ternak di Kabupaten Enrekang, 2021 <i>Number of Livestock that Slaughtered by Subdistrict and Kind of Livestock in Enrekang Regency, 2021</i>.....</p>	275
5.5	PERIKANAN FISHERY	
5.5.1	<p>Luas Areal Pemeliharaan dan Penangkaran Ikan menurut Kecamatan di Kabupaten Enrekang(ha), 2021 <i>Total Area of Fish Care and Breeding by Subdistrict in Enrekang Regency (ha),2021</i></p>	277
5.5.2	<p>Produksi Subsektor Perikanan Darat menurut Kecamatan di Kabupaten Enrekang (ton), 2021 <i>Production of Fishery Land Subsector by Subdistrict in Enrekang</i></p>	

	Halaman Page
	278
5.5.3	279
5.5.4	281
5.6	
5.6.1	282
1.	
6.1	291
6.2	292
6.3	293
6.4	

	Produksi, Nilai Bahan Baku/Penolong, Cabang Industri Makanan, Minuman, dan Tembakau menurut Kecamatan di Kabupaten Enrekang, 2021 <i>Number of Establishment, Man Power, Value of Investment, Value of Production, and Value of Raw/Complete Material of Food, Beverages and Tobacco Industry by Subdistricts in Enrekang Regency, 2021</i>	294
6.5	Jumlah Perusahaan Industri, Tenaga Kerja, Nilai Investasi, Nilai Produksi, Nilai Bahan Baku/ Penolong, Cabang Industri Tekstil, Barang dari Kulit, Alas Kaki menurut Kecamatan di Kabupaten Enrekang, 2021 <i>Number of Establishment, Man Power, Value of Investment, Value of Production, and Value of Raw/ Complete Material of Textile, Leather, and Footgear Industry by Subdistricts in Enrekang Regency, 2021</i>	295
6.6	Jumlah Perusahaan Industri, Tenaga Kerja, Nilai Investasi, Nilai Produksi, Nilai Bahan Baku/ Penolong, Cabang Industri Barang dari Kayu dan Hasil Hutan menurut Kecamatan di Kabupaten Enrekang, 2021 <i>Number of Establishment, Man Power, Value of Investment, Value of Production, and Value of Raw/ Complete Material of Wood Industry by Subdistricts in Enrekang Regency, 2021</i>	296
6.7	Jumlah Perusahaan Industri, Tenaga Kerja, Nilai Investasi, Nilai Produksi, Nilai Bahan Baku/Penolong, Cabang Industri Kertas dan Barang Cetak menurut Kecamatan di Kabupaten Enrekang, 2021 <i>Number of Establishment, Man Power, Value of Investment, Value of Production and Value of Raw/Complete Material of Paper and Industry by Subdistrict in Enrekang Regency, 2021</i>	297
6.8	Jumlah Perusahaan Industri, Tenaga Kerja, Nilai Investasi, Nilai Produksi, Nilai Bahan Baku/Penolong, Cabang Industri Pupuk, Kimia, dan Barang dari Karet menurut Kecamatan di Kabupaten Enrekang, 2021 <i>Number of Establishment, Man Power, Value of Investment, Value of Production and Value of Raw/Complete Material of Fertilizer, Chemist, and Lateks Industry by Subdistrict in Enrekang Regency,</i>	

	Halaman Page
	2021 298
6.9	Luas Lokasi Tambang menurut Jenisnya per Kecamatan di Kabupaten Enrekang (ha), 2021 <i>Total Area of Mining Location by its Kind and Subdistrict in Enrekang Regency (ha), 2021</i> 299
6.10	Jumlah Pengusaha Tambang Bahan Galian Menurut Golongan per Kecamatan di Kabupaten Enrekang, 2021 <i>Number of Minerals Entrepreneur by Subdistrict in Enrekang Regency, 2021</i> 301
7.	PARIWISATA/TOURISM
7.1	Jumlah Rumah Makan/Restoran Menurut Kecamatan di Kabupaten Enrekang, 2018–2021 <i>Number of Restaurants by Subdistrict in Enrekang Regency, 2018–2021</i> 310
7.2	Jumlah Hotel Tidak Berbintang, Kamar dan Tempat Tidur per Kecamatan di Kabupaten Enrekang, 2021 <i>Number of Unclassified Hotels, Rooms and Beds by Subdistrict in Enrekang Regency, 2021</i> 311
7.3	Jumlah Hotel Bintang, Hotel Non-Bintang, dan Akomodasi lainnya menurut Klasifikasi Hotel di Kabupaten Enrekang 2019–2021 <i>Number of Classified Hotel, Non-Classified Hotel and Other Accomodation by Hotel Classification in Enrekang Regency, 2019-2021</i> 312
7.4	Tingkat Penghunian Kamar Hotel Bintang, Non-Bintang, dan Akomodasi Lainnya menurut Bulan (persen) di Kota Enrekang, 2021 <i>Room Occupancy Rate of Classified Hotels, Non-Classified Hotels, and Other Accomodation by Month, 2021</i> 313
7.5	Rata-rata Lama Menginap Tamu Domestik Pada Hotel Bintang, Non-Bintang, dan Akomodasi Lainnya Menurut Bulan (hari) di Kabupaten Enrekang, 2021 <i>Average Length of Stay of Domestic Visitors in Classified Hotels, Non-Classified Hotels, and Other Accomodations by Month (days) in Enrekang Regency, 2021</i> 314

7.6	Obyek Wisata menurut Lokasi/Kecamatan di Kabupaten Enrekang, 2021 <i>Tourist Attractions by Location/Subdistrict in Enrekang Regency, 2021</i>	315
7.7	Jumlah Wisatawan Asing dan Domestik yang Berkunjung menurut Bulan di Kabupaten Enrekang, 2021 <i>Number of Foreign and Domestic Tourist by Month in Enrekang Regency, 2017–2020</i>	321
8.	TRANSPORTASI DAN KOMUNIKASI/ TRANSPORTATION AND COMMUNICATION	
8.1	TRANSPORTASI TRANSPORTATION	
8.1.1	Panjang Jalan ¹ Menurut Tingkat Kewenangan Pemerintahan di Kabupaten Enrekang(km), 2019–2021 <i>Length of Roads¹ by Level of Government Authority in Enrekang Regency (km), 2019–2021</i>	335
8.1.2	Panjang Jalan menurut Jenis Permukaan Jalan di Kabupaten Enrekang(%), 2019–2021 <i>Length of Roads by Type of Road's Surface in Enrekang Regency (%), 2019–2021</i>	336
8.1.3	Panjang Jalan Menurut Kondisi Jalan di Kabupaten Enrekang(km), 2019–2021 <i>Length of Roads by Road's Condition in Enrekang Regency (km), 2019–2021</i>	337
9.	PERBANKAN, KOPERASI, DAN HARGA-HARGA/ BANKING, COOPERATION, AND PRICESD PRICES	
9.1	Jumlah Koperasi Aktif Menurut Kecamatan di Kabupaten Enrekang, 2018–2021 <i>Number of Active Cooperation by Subdistrict in Enrekang Regency, 2018–2021</i>	345
9.2	Jumlah Koperasi menurut Jenis Koperasi dan Kecamatan di Kabupaten Enrekang, 2021 <i>Number of Cooperation by Kind of Cooperation and Subdistrict in</i>	

	Halaman Page
	<i>Enrekang Regency, 2021</i> 346
9.3	Jumlah KUD, Non KUD, dan KOPTAN yang Sudah/Belum Berbadan Hukum per Kecamatan di Kabupaten Enrekang, 2021 <i>Number of Village Branch Cooperation, Non Village Branch Cooperation and Farmer Cooperation That Already/ Not Have Letter of Permit by Subdistrict in Enrekang, 2021</i> 347
9.4	Jumlah Modal Sendiri dan Modal Luar KUD dan Non KUD per Kecamatan di Kabupaten Enrekang (rupiah), 2021 <i>Number of Self-Funded and Foreign Capital of KUD and Non KUD per Subdistrict in Enrekang Regency (rupiah), 2021</i> 348
9.5	Jumlah Anggota Koperasi Non KUD, Koperasi Sekolah, KUD, dan KOPTAN per Kecamatan di Kabupaten Enrekang, 2021 <i>Total Members of Non KUD, School Cooperation, KUD and KOPTAN per Subdistrict in Enrekang Regency, 2021</i> 350
10.	PENGELUARAN PENDUDUK/ POPULATION EXPENDITURE
10.1	Rata-rata Pengeluaran per Kapita Sebulan Menurut Kelompok Komoditas (rupiah) di Kabupaten Enrekang, 2020 dan 2021 <i>Monthly Average Expenditure per Capita by Commodity Group (rupiah) in Enrekang Regency, 2020 and 2021</i> 358
10.2	Persentase Pengeluaran per Kapita Sebulan Menurut Kelompok Komoditas di Kabupaten Enrekang, 2020 dan 2021 <i>Percentage of Monthly Expenditure per Capita by Commodity Group in Enrekang Regency, 2020 and 2021</i> 359
10.3	Persentase Penduduk menurut Golongan Pengeluaran Per Kapita Sebulan di Kabupaten Enrekang, 2021 <i>Percentage of Population by Per Capita Spending Group a Month in Enrekang Regency, 2021</i> 360
10.4	Rata-rata Konsumsi Kalori dan Protein Per Kapita Sehari Menurut Kelompok Makanan di Kabupaten Enrekang, 2021 <i>Daily Average Consumption of Calorie and Protein Per Capita by Food Commodity Group in Enrekang Regency, 2021</i> 361
11.	PERDAGANGAN/TRADE
11.1	Jumlah Sarana Perdagangan Menurut Jenisnya di Kabupaten

	Enrekang, 2018–2021 <i>Number of Trading Facilities by Type of Facility in Enrekang Regency, 2018–2021</i>	369
11.2	Jumlah Perusahaan Menurut Bentuk Badan Hukum di Kabupaten Enrekang, 2018–2021 <i>Number of Establishments by Type of Business Entity in Enrekang Regency, 2018–2021</i>	370
11.3	Jumlah Surat Izin Usaha Perdagangan (SIUP) yang Diterbitkan menurut Golongan Usaha per Kecamatan di Kabupaten Enrekang, 2021 <i>Number of Trading Permit Letter Published by Subdistrict and Establishment Classification in Enrekang, 2021</i>	371
11.4	Jumlah Tanda Daftar Perusahaan (TDP) yang Diterbitkan per Kecamatan dan Golongan Usaha di Kabupaten Enrekang, 2021 <i>Number of List Identification of Company Published by Subdistrict and Establishment Classification in Enrekang, 2021</i>	372
12.	SISTEM NERACA REGIONAL/SYSTEM OF REGIONAL ACCOUNTS	
12.1.	Produk Domestik Regional Bruto Atas Dasar Harga Berlaku Menurut Lapangan Usaha di Kabupaten Enrekang (miliar rupiah), 2017–2021 <i>Gross Regional Domestic Product at Current Market Prices by Industry in Enrekang Regency (billion rupiahs), 2017–2021</i>	385
12.2	Produk Domestik Regional Bruto Atas Dasar Harga Konstan 2010 Menurut Lapangan Usaha di Kabupaten Enrekang (miliar rupiah), 2017–2021 <i>Gross Regional Domestic Product at 2010 Constant Market Prices by Industry in Enrekang Regency (billion rupiahs), 2016–2020...</i>	387
12.3	Distribusi Persentase Produk Domestik Regional Bruto Atas Dasar Harga Berlaku Menurut Lapangan Usaha di Kabupaten Enrekang, 2017–2021 <i>Percentage Distribution of Gross Regional Domestic Product at Current Market Prices by Industry in Enrekang Regency, 2017–2021</i>	389
12.4	Laju Pertumbuhan Produk Domestik Regional Bruto Atas Dasar	

	Harga Konstan 2010 Menurut Lapangan Usaha di Kabupaten Enrekang (persen), 2017–2020 <i>Growth Rate of Gross Regional Domestic Product at 2010 Constant Market Prices by Industry in Enrekang Regency (percent), 2017–2020</i>	391
12.5	Produk Domestik Regional Bruto Atas Dasar Harga Berlaku Menurut Jenis Pengeluaran di Kabupaten Enrekang (miliar rupiah), 2017–2021 <i>Gross Regional Domestic Product at Current Market Prices by Type of Expenditure in Enrekang Regency (billion rupiahs), 2017-2021</i>	393
12.6	Produk Domestik Regional Bruto Atas Dasar Harga Konstan 2010 Menurut Jenis Pengeluaran di Kabupaten Enrekang (miliar rupiah), 2017–2021 <i>Gross Regional Domestic Product at 2010 Constant Market Prices by Type of Expenditure in Enrekang Regency (billion rupiahs), 2017–2021</i>	394
13.	PERBANDINGAN ANTAR KABUPATEN/KOTA/ REGENCY/MUNICIPAL COMPARISON	
13.1	Jumlah Penduduk Menurut Kabupaten/Kota Provinsi Sulawesi Selatan (ribu), 2017–2021 <i>Population by Regency/Municipality in South Sulawesi Province (thousand), 2017–2021</i>	401
13.2	Laju Pertumbuhan Produk Domestik Regional Bruto Atas Dasar Harga Konstan 2010 Menurut Kabupaten/kota di Provinsi Sulawesi Selatan (persen), 2016–2020 <i>Rate of Growth of Gross Regional Domestic Products at Constant 2010 Prices by Regency/Municipality in South Sulawesi Province (percent), 2016–2020</i>	402
13.3	Jumlah Penduduk Miskin menurut Kabupaten/Kota Provinsi Sulawesi Selatan (ribu), 2017–2021 <i>Number of Poor Population by Regency/Municipality in South Sulawesi Province (thousand), 2017–2021</i>	403
13.4	Indeks Pembangunan Manusia Menurut Kabupaten/Kota Provinsi Sulawesi Selatan, 2017–2021	

		Halaman
		Page
	<i>Human Development Index by Regency/Municipality in South Sulawesi Province, 2017–2021</i>	404
13.5	Angka Harapan Hidup (AHH) Menurut Kabupaten/Kota di Provinsi Sulawesi Selatan (tahun), 2017–2021 <i>Life Expectancy Age by Regency/Municipality in South Sulawesi Province, 2017–2021</i>	405

<https://enrekangkab.bps.go.id>

<https://enrekangkab.bps.go.id>

<https://enrekangkab.bps.go.id>

<https://enrekangkab.bps.go.id>

<https://enrekangkab.bps.go.id>

<https://enrekangkab.bps.go.id>

<https://enrekangkab.bps.go.id>

DAFTAR GAMBAR/LIST OF FIGURES

		Halaman Page
1.1	Luas Daerah menurut Kecamatan (%), 2021 <i>Total Area of Subdistrict (%), 2021</i>	6
1.2	Jarak Ibukota Kecamatan ke Ibukota Kabupaten (km), 2021 <i>Distance of Subdistrict's Capital to Regency's Capital (km), 2021</i>	7
2.1	Jumlah Desa/Kelurahan menurut Kecamatan, 2021 <i>Number of Villages/Wards by Subdistrict, 2021.....</i>	41
2.2	Persentase Pegawai Negeri Sipil Menurut Tingkat Pendidikan, 2021 <i>Percentage of Civil Servants by Education Level, 2021</i>	42
3.1	Persentase Penduduk per Kecamatan di Kabupaten Enrekang, 2021 <i>Percentage of Population per Subdistrict in Enrekang Regency, 2021 ..</i>	91
3.2	Kepadatan Penduduk per km ² menurut Kecamatan di Kabupaten Enrekang, 2021 <i>Population Density per sq. km by Subdistricts in Enrekang Regency, 2021</i>	92
4.1	Jumlah Desa/Kelurahan yang Memiliki Fasilitas Sekolah menurut Tingkat Pendidikan di Kabupaten Enrekang, 2019– 2021 <i>Number of Villages¹/Wards Having Educational Facilities by Educational Level in Enrekang Regency, 2019–2021</i>	112
4.2	Jumlah Sarana Kesehatan di Kabupaten Enrekang, 2019 - 2021 <i>Number of Health Facilities in Enrekang Regency, 2019 - 2021.....</i>	113
5.1	Produksi Sayuran menurut Jenis Tanaman di Kabupaten Enrekang (kuintal), 2020 dan 2021 <i>Production of Vegetables by Kind of Plants in Enrekang Regency (quintal), 2020 and 2021</i>	204
5.2	Luas Areal Tanaman Perkebunan menurut Jenis Tanaman di Kabupaten Enrekang (ha), 2020 dan 2021 <i>Planted Area of Estate Crops by Type of Plants in Enrekang Regency, 2020 and 2021</i>	205

6.1	Persentase Jumlah Perusahaan Industri menurut Klasifikasi Industri di Kabupaten Enrekang, 2021 <i>Percentage of Establishment by Industrial Classification in Enrekang Regency, 2021</i>	289
6.2	Jumlah Perusahaan Industri dan Tenaga Kerja menurut Kecamatan di Kabupaten Enrekang, 2021 <i>Number of Establishment and Man Power by Subdistricts in Enrekang Regency, 2021</i>	290
7.1	Persentase Jumlah Rumah Makan/Restoran menurut Kecamatan di Kabupaten Enrekang, 2021 <i>Percentage of Restaurants by Subdistrict In Enrekang Regency, 2021 ..</i>	308
7.2	Jumlah Wisatawan Domestik yang Berkunjung menurut Bulan di Kabupaten Enrekang, 2021 <i>Number of Domestic Tourists by Month in Enrekang Regency, 2021</i>	309
8.1	Persentase Panjang Jalan menurut Jenis Permukaan Jalan di Kabupaten Enrekang (%), 2021 <i>Percentage of Length of Roads by Type of Road's Surface in Enrekang Regency (%), 2021</i>	333
8.2	Panjang Jalan menurut Kondisi Jalan di Kabupaten Enrekang (km), 2019-2021 <i>Length of Roads by Road's Condition in Enrekang Regency (km), 2019-2021</i>	334
9.1	Jumlah Koperasi Aktif menurut Kecamatan di Kabupaten Enrekang, 2021 <i>Number of Active Cooperations by Subdistrict in Enrekang Regency, 2021</i>	343
9.2	Persentase Jumlah Koperasi menurut Jenis Koperasi di Kabupaten Enrekang (%), 2021 <i>Percentage of Cooperations by Type of Cooperation in Enrekang Regency, 2021</i>	344
10.1	Persentase Penduduk menurut Golongan Pengeluaran Per Kapita Sebulan di Kabupaten Enrekang, 2019-2021 <i>Percentage of Population by Expenditure Groups Per Capita for a Month in Enrekang Regency, 2019-2021</i>	356

10.2	Persentase Pengeluaran per Kapita Sebulan Menurut Kelompok Komoditas di Kabupaten Enrekang, 2019-2021 <i>Percentage of Monthly Expenditure per Capita by Commodity Group in Enrekang Regency, 2019-2021</i>	357
11.1	Persentase Jumlah Sarana Perdagangan Menurut Jenisnya di Kabupaten Enrekang, 2021 <i>Percentage of Trade Facilities by Type in Enrekang Regency, 2021</i>	367
11.2	Jumlah Perusahaan Menurut Bentuk Badan Hukum di Kabupaten Enrekang, 2018-2021 <i>Number of Companies by Form of Legal Entity in Enrekang Regency, 2018-2021</i>	368
12.1	Produk Domestik Regional Bruto Atas Dasar Harga Konstan 2010, 2017-2021 <i>Gross Regional Domestic Product At Constant Prices 2010, 2017-2021</i>	383
12.2	Produk Domestik Regional Bruto Atas Dasar Harga Berlaku, 2017-2021 <i>Gross Regional Domestic Product At Current Prices, 2015-2020</i>	384
13.1	Jumlah Penduduk Miskin menurut Kabupaten/Kota di Provinsi Sulawesi Selatan, 2021 <i>Number of Poor Population by Regency / Municipality in South Sulawesi Province, 2021</i>	399
13.2	Laju Pertumbuhan Produk Domestik Regional Bruto Atas Dasar Harga Konstan 2010 Menurut Kabupaten/Kota di Provinsi Sulawesi Selatan (persen), 2021 <i>Growth Rate of Gross Regional Domestic Product at Constant 2010 Prices by Regency / City in South Sulawesi Province (percent), 2021</i>	400

PENJELASAN UMUM/EXPLANATORY NOTES

Tanda-tanda, satuan-satuan, dan lain-lainnya yang digunakan dalam publikasi ini adalah sebagai berikut:

Symbols, measurement units, and acronyms which are used in this publication, are as follows:

1. TANDA-TANDA/SYMBOLS

Data tidak tersedia/Data not available	: ...
Tidak ada atau nol /Null or zero	: -
Data dapat diabaikan/Data negligible	: 0
Tanda decimal/Decimal point	: ,
Data tidak dapat ditampilkan/Not applicable	: NA
Angka estimasi/Estimated figures	: e
Angka diperbaiki/Revised figures	: r
Angka sementara/Preliminary figures	: x
Angka sangat sementara/Very preliminary figures	: xx
Angka sangat sangat sementara/Very very preliminary figures	: xxx

2. SATUAN/UNITS

barel/barrel	: 158,99 liter/litres = 1/6,2898 m ³
hektar (ha)/hectare (ha)	: 10 000 m ²
kilometer (km)/kilometres (km)	: 1 000 meter/meters (m)
knot/knot	: 1,8523 km/jam (km/hour)
kuintal/quintal	: 100 kg
KWh	: 1 000 Watt hour
MWh	: 1 000 KWh
liter (untuk beras)/litre (for rice)	: 0,80 kg
MMSCF	: 1/35,3 m ³
metrik ton (m.ton)/metric ton (m. ton)	: 0,98421 long ton = 1 000 kg
ons/ounce	: 28,31 gram/grams
ton	: 1 000 kg

Satuan lain: buah, dus, butir, helai/lembar, kaleng, batang, pulsa, ton kilometer (ton-km), jam, menit, persen (%).

Other units: unit, pack, pieces, sheet, tin, pulse, ton-kilometres(ton-km), hour, minute, percent (%).

Perbedaan angka di belakang koma disebabkan oleh pembulatan angka.

The difference in decimal numbers is caused by rounding.

DAFTAR SINGKATAN/ LIST OF ABBREVIATIONS

SI	: Stasiun Iklim
SIMPK	: Stasiun Meteorologi Pertanian Khusus
t.t	: Tempat tidur
BCG	: Bacillus Calmette Guerin
DPT	: Difteri, Pertusis, Tetanus
TT	: Tetanus Toxoid
IOT	: Industri Obat Tradisional/ <i>Traditional Medicine Industry</i>
IKOT	: Industri Kecil Obat Tradisional/ <i>Traditional Medicine Small</i>
Alkes	: Alat kesehatan/ <i>Health Kits</i>
PKRT	: Perbekalan Kesehatan Rumah tangga/ <i>Household Health Logistics</i>
Kompl	: Komplemen/ <i>Complement</i>
IRTP	: Industri Pangan Produksi Rumah Tangga/ <i>Foods Home Industry</i>
PBF	: Pedagang Besar Farmasi/ <i>Pharmacy Whole-seller</i>
GFK	: Gudang Farmasi Kab/Kota/Regency/ <i>Municipality Pharmacy Warehouse</i>
RB	: Rumah Bersalin/ <i>Delivery House</i>
Pustu	: Puskesmas pembantu/ <i>Auxiliary Public Health Center</i>
BP	: Balai Pengobatan/ <i>Polyclinic</i>
TPS	: Tempat Pembuangan Sementara / <i>landfill</i>
Jamkesmas	: Jaminan kesehatan masyarakat miskin/ <i>Poor public health insurance</i>
PJKMU	: Program Jaminan Kesehatan Masyarakat Umum
SIUP	: Surat Ijin Usaha Perdagangan/ <i>Trading Permission Letter</i>
TDP	: Tanda Daftar Perusahaan/ <i>Company Registration Identity</i>
API	: Angka Pengenal Importir/ <i>Importer's Identity Number</i>

Statistik Kunci, 2018–2020 Key Statistics, 2018–2020

Rincian/Description	Satuan/Unit	2018	2019	2020
(1)	(2)	(3)	(4)	(5)
SOSIAL/SOCIAL				
Penduduk ¹ /Population ¹	juta/million			
Laju Pertumbuhan Penduduk ¹ /Population Growth ¹	%			
Angka Harapan Hidup ^{1-e} /Life Expectancy Rate ¹	tahun/years			
Angka Melek Huruf Usia 15+/Literacy Rate Aged 15+	%			
Tingkat Partisipasi Angkatan Kerja -TPAK ^{2,3} Labour Force Participation Rate-LFPR ^{2,3}	%			
Tingkat Pengangguran Terbuka-TPT ² Unemployment Rate-UR ²	%			
Penduduk Miskin ⁵ /Poor People ⁴	juta/million			
Persentase Penduduk Miskin ⁴ Percentage of Poor People ⁴	%			
Indeks Pembangunan Manusia-IPM ⁵ Human Development Index ⁵	—			
EKONOMI/ECONOMIC				
Produk Domestik Regional Bruto (PDRB) Harga Berlaku ⁶ Gross Regional Domestic Bruto (GRDP) at Current Price ⁶	triliun rupiah trillion rupiahs			
Laju Pertumbuhan Ekonomi ⁸ /Economic Growth ⁷	%			
PDRB Per Kapita Harga Berlaku ^{6,8} Per Capita of GRDP at Current Price ^{6,8}	juta rupiah million rupiahs			

- Catatan/Notes: ¹ Hasil proyeksi penduduk Indonesia 2010–2035 (pertengahan tahun/Juni)/The result of Indonesia population projection 2010–2035 (mid year/June)
- ² Kondisi Agustus/Condition at August
- ³ Menggunakan penimbang hasil proyeksi penduduk tahun 2010–2035/Weighted by the 2010–2035 population projection
- ⁴ Kondisi Maret/Condition at March
- ⁵ Sejak tahun 2010, IPM dihitung dengan metode baru. Komponen IPM metode baru adalah angka harapan hidup saat lahir, harapan lama sekolah, rata-rata lama sekolah, dan pengeluaran per kapita/Since 2010, HDI was calculated using new method. New HDI component are life expectancy at birth, expected years of schooling, means years of schooling, and expenditure per capita
- ⁶ Mulai tahun 2010 mengadopsi System of National Account 2008 (SNA 2008)/Since 2010 is in line with System of National Account 2008 (SNA 2008)
- ⁷ Menggunakan tahun dasar 2010 (2010=100)/Using 2010 base year (2010=100)
- ⁸ Menggunakan proyeksi penduduk berdasarkan hasil SP2010/Using population projection based on SP2010



JUMLAH HARI HUJAN


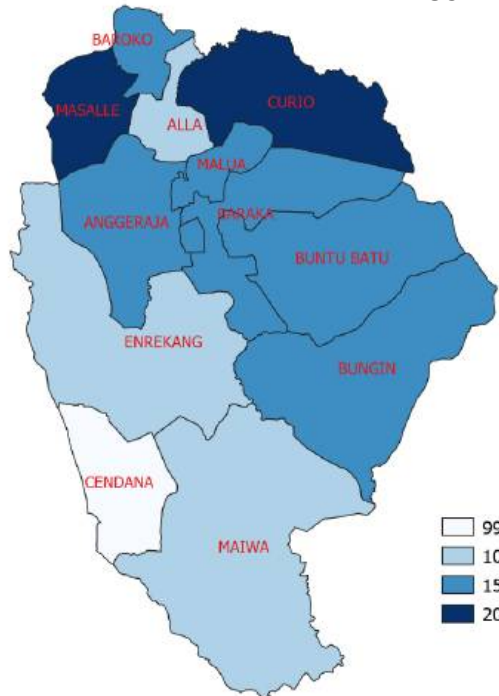


— Jumlah Hari Hujan

Kabupaten Enrekang memiliki rata-rata 15 jumlah hari hujan selama tahun 2021. Hari hujan paling banyak selama bulan **November**, dan paling sedikit selama bulan **April**.

PETA SEBARAN HARI HUJAN

Kecamatan Masalle merupakan wilayah yang memiliki hari hujan paling banyak (214 hari), sedangkan Kecamatan Cendana memiliki hari hujan paling sedikit (99 hari).



Suhu rata-rata di Kabupaten Enrekang adalah **22,7°C**

PENJELASAN TEKNIS**TECHNICAL NOTES**

1. Secara astronomis, Indonesia terletak antara 60 08' Lintang Utara dan 110 15' Lintang Selatan dan antara 940 45'–1410 05' Bujur Timur dan dilalui oleh garis ekuator atau garis khatulistiwa yang terletak pada garis lintang 00.
 2. Berdasarkan posisi geografisnya, negara Indonesia memiliki batas-batas: Utara - Negara Malaysia, Singapura, Filipina, dan Laut Cina Selatan; Selatan - Negara Australia dan Samudera Hindia; Barat - Samudera Hindia; Timur - Negara Papua Nugini, Timor Leste, dan Samudera Pasifik.
 3. Berdasarkan letak geografisnya, kepulauan Indonesia berada di antara Benua Asia dan Benua Australia, serta di antara Samudera Hindia dan Samudera Pasifik.
 4. Indonesia terdiri dari 34 provinsi yang terletak di lima pulau besar dan empat kepulauan, yaitu :
 - Pulau Sumatera: Aceh, Sumatera Utara, Sumatera Barat, Riau, Jambi, Sumatera Selatan, Bengkulu, dan Lampung.
 - Kepulauan Riau: Kepulauan Riau.
 - Kepulauan Bangka Belitung: Kepulauan Bangka Belitung.
1. *Astronomically, Indonesia is located between 60 08' North latitude and 110 15' South latitude, and between 940 45' and 1410 05' East longitude and lies on equator line located at 00 latitude line.*
 2. *In terms of geographic position, Indonesia has boundaries as follows: North - Malaysia, Singapore, Philippines, and South China Sea; South - Australia and Indian Ocean; West - Indian Ocean; East - Papua New Gunea, Timor Leste, and Pasific Ocean.*
 3. *In terms of geographic location, Indonesia is located between Asian Continent and Australian Continent, and between Indian Ocean and Pasific Ocean.*
 4. *Indonesia has 34 provinces spreading over five main islands and four archipelago. These include:*
 - *Sumatera Island: Aceh, Sumatera Utara, Sumatera Barat, Riau, Jambi, Sumatera Selatan, Bengkulu, and Lampung.*
 - *Riau Archipelago: Kepulauan Riau.*
 - *Bangka Belitung Archipelago: Kepulauan Bangka Belitung.*
 - *Jawa Island: DKI Jakarta, Jawa*

- Pulau Jawa: DKI Jakarta, Jawa Barat, Banten, Jawa Tengah, DI Yogyakarta, dan Jawa Timur.
- Kepulauan Nusa Tenggara (Sunda Kecil): Bali, Nusa Tenggara Barat, dan Nusa Tenggara Timur.
- Pulau Kalimantan: Kalimantan Barat, Kalimantan Tengah, Kalimantan Selatan, Kalimantan Timur, dan Kalimantan Utara.
- Pulau Sulawesi: Sulawesi Utara, Gorontalo, Sulawesi Tengah, Sulawesi Selatan, Sulawesi Barat, dan Sulawesi Tenggara.
- Kepulauan Maluku: Maluku dan Maluku Utara.
- Pulau Papua: Papua dan Papua Barat.
- *Barat, Banten, Jawa Tengah, DI Yogyakarta, and Jawa Timur.*
- *Nusa Tenggara Archipelago (Sunda Kecil): Bali, Nusa Tenggara Barat, and Nusa Tenggara Timur.*
- *Kalimantan Island: Kalimantan Barat, Kalimantan Tengah, Kalimantan Selatan, Kalimantan Timur and Kalimantan Utara.*
- *Sulawesi Island: Sulawesi Utara, Gorontalo, Sulawesi Tengah, Sulawesi Selatan, Sulawesi Barat, and Sulawesi Tenggara.*
- *Maluku Archipelago: Maluku and Maluku Utara.*
- *Papua Island: Papua and Papua Barat.*

ULASAN

Kabupaten Enrekang secara geografis terletak antara 3014'36" – 3050'0" Lintang Selatan dan antara 119040'53" – 12006'33" Bujur Timur. Sedangkan ketinggiannya bervariasi antara 47 meter sampai 3.329 meter di atas permukaan laut. Batas wilayah Kabupaten Enrekang adalah sebagai berikut :

- Sebelah Utara : Kabupaten Tana Toraja
- Sebelah Timur : Kabupaten Luwu
- Sebelah Selatan : Kabupaten Sidrap
- Sebelah Barat : Kabupaten Pinrang

Luas wilayah kabupaten ini adalah 1.786,01 km² atau sebesar 2,83 persen dari luas Provinsi Sulawesi Selatan. Wilayah ini terbagi menjadi 12 kecamatan dan secara keseluruhan terbagi lagi dalam satuan wilayah yang lebih kecil yaitu terdiri dari 129 wilayah desa/kelurahan. Luas masing-masing kecamatan yaitu Maiwa (392,87 Km²), Bungin (236,84 Km²), Enrekang (291,19 Km²), Cendana (91,01 Km²), Baraka (159,15 Km²), Buntu Batu (126,65 Km²), Anggeraja (125,34 Km²), Malua (40,36 Km²), Alla (34,66 Km²), Curio (178,51 Km²), Masalle (68,35 Km²), dan Baroko (41,08 Km²).

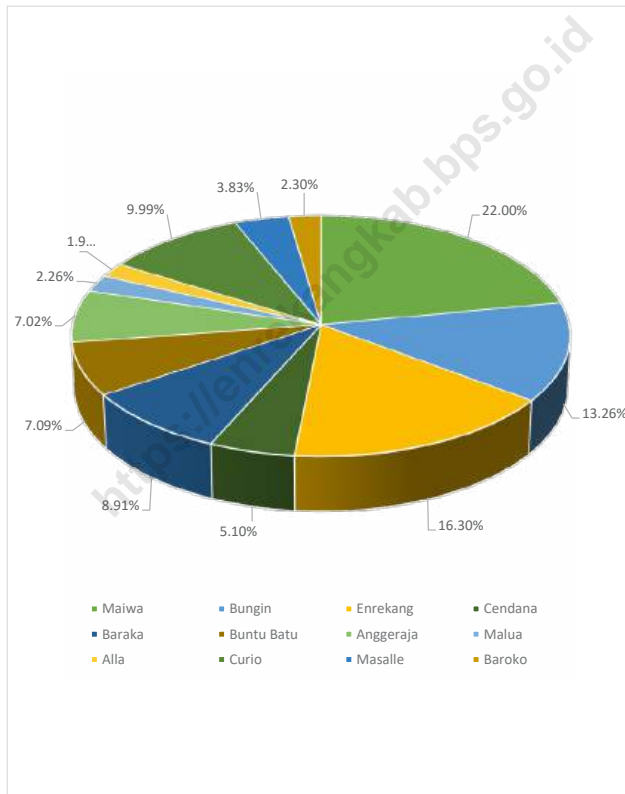
DESCRIPTION

Geographically, Enrekang Regency is located between 3014'36" – 3050'0" South Latitude and 119040'53" – 12006'33" East Longitude. Enrekang Regency region high one's between 47 metre and 3.329 metre from sea surface. This Enrekang Regency was bounded by:

- *In the North side by : Tana Toraja Regency*
- *In the East side by : Luwu Regency*
- *In the South side by : Sidrap Regency*
- *In the West side by : Pinrang Regency*

The Enrekang regency area is 1.786,01 sq.kms or 2,83 percents from the total of South Sulawesi region. This regency divided completely into 12 subdistricts that the subdistricts further subdivided into 129 village/wards. The land area of each subdistrict is Maiwa (392,87 Km²), Bungin (236,84 Km²), Enrekang (291,19 Km²), Cendana (91,01 Km²), Baraka (159,15 Km²), Buntu Batu (126,65 Km²), Anggeraja (125,34 Km²), Malua (40,36 Km²), Alla (34,66 Km²), Curio (178,51 Km²), Masalle (68,35 Km²), and Baroko (41,08 Km²).

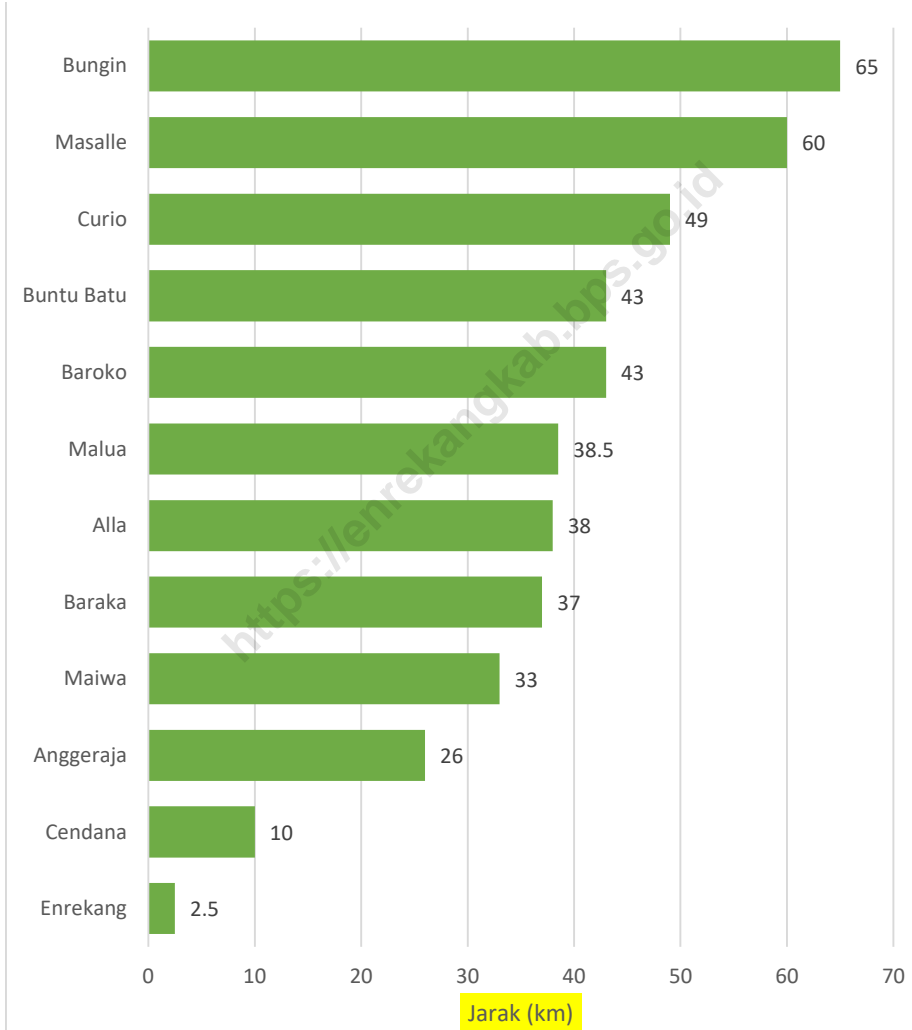
Gambar 1.1 Luas Daerah menurut Kecamatan (%), 2021
Figures 1.1 Total Area of Subdistrict (%), 2021



Sumber/Source: Badan Perencanaan Pembangunan Daerah Kabupaten Enrekang/Regional Development Planning Agency of Enrekang Regency

Gambar 1.2
Figures

**Jarak Ibukota Kecamatan ke Ibukota Kabupaten (km),
2021**
*Distance of Subdistrict's Capital to Regency's Capital
(km), 2021*



Sumber/Source: Badan Perencanaan Pembangunan Daerah Kabupaten Enrekang/Regional Development Planning Agency of Enrekang Regency

1.1 KEADAAN GEOGRAFI GEOGRAPHY CONDITION

Tabel 1.1.1 **Luas Daerah dan Jumlah Pulau Menurut Kecamatan di Kabupaten Enrekang, 2021**
Table 1.1.1 **Total Area and Number of Islands by Subdistrict in Enrekang Regency, 2021**

Kecamatan <i>Subdistrict</i>	Ibukota Kecamatan <i>Capital of Subdistrict</i>	Luas <i>Total Area</i> (km ² /sq.km)
(1)	(2)	(3)
Maiwa	Bangkala	392,87
Bungin	Bungin	236,84
Enrekang	Juppandang	291,19
Cendana	Cendana	91,01
Baraka	Baraka	159,15
Buntu Batu	Pasui	126,65
Anggeraja	Lakawan	125,34
Malua	Malua	40,36
Alla	Kambiolangi	34,66
Curio	Curio	178,51
Masalle	Masalle	68,35
Baroko	Baroko	41,08
Kabupaten Enrekang		1 786,01

Lanjutan Tabel/*Continued Table 1.1.1*

Kecamatan <i>Subdistrict</i>	Persentase terhadap Luas Wilayah <i>Percentage to Total Area</i>	Jumlah Pulau <i>Number of Islands</i>
(1)	(4)	(5)
Maiwa	22,00	-
Bungin	13,26	-
Enrekang	16,30	-
Cendana	5,10	-
Baraka	8,91	-
Buntu Batu	7,09	-
Anggeraja	7,02	-
Malua	2,26	-
Alla	1,94	-
Curio	9,99	-
Masalle	3,83	-
Baroko	2,30	-
Kabupaten Enrekang	100,00	

Catatan/*Note*: ...

Sumber/*Source*: Badan Perencanaan Pembangunan Daerah Kabupaten Enrekang/*Regional Development Planning Agency of Enrekang Regency*

Tabel 1.1.2 **Tinggi Wilayah dan Jarak ke Ibukota Kabupaten menurut Kecamatan di Kabupaten Enrekang, 2021**
Table 1.1.2 **Altitude and Distance to the Capital of Regency by Subdistrict in Enrekang Regency, 2021**

Kecamatan Subdistrict	Tinggi Wilayah (mdpl) Altitude (m a.s.l)	Jarak ke Ibukota Kabupaten Distance to the Capital of Regency
(1)	(2)	(3)
Maiwa	115,00	33,0
Bungin	44,00	65,0
Enrekang	717,00	2,5
Cendana	171,00	10,0
Baraka	717,00	37,0
Buntu Batu	12,00	43,0
Anggeraja	114,00	26,0
Malua	1 457,00	38,5
Alla	8 686,00	38,0
Curio	868,00	49,0
Masalle	586,00	60,0
Baroko	1 200,00	43,0
Kabupaten Enrekang		

Catatan/Note: ...

Sumber/Source: Badan Perencanaan Pembangunan Daerah Kabupaten Enrekang/Regional Development Planning Agency of Enrekang Regency

Tabel
Table 1.1.3

Jarak ke Ibukota Kecamatan dan ke Ibukota Kabupaten menurut Desa/Kelurahan di Kabupaten Enrekang, 2021
Distance to Subdistrict's Capital and Regency's Capital by Village/Ward in Enrekang Regency, 2021

Kode Kecamatan/ Desa Subdistrict/ Village Code	Desa/Kelurahan Village/Ward	Jarak Distance (km)	
		Ke Ibukota Kecamatan To Subdistrict's Capital	Ke Ibukota Kabupaten To Regency's Capital
(1)	(2)	(3)	(4)
Kecamatan Maiwa			
010 001	Patondon Salu	5,0	38,0
002	Salo Dua	12,0	46,0
003	Boiya	13,5	46,5
004	Tuncung	9,0	42,0
005	Bangkala	0,5	33,0
006	Mengkawani	3,7	35,7
007	Botto Malangga	4,0	32,0
008	Batu Mila	7,0	22,0
009	Puncak Harapan	9,0	40,0
010	Tapong	15,0	20,0
013	Palakka	30,0	15,0
014	Pasang	45,0	12,0
015	Baringin	26,0	57,0
016	Lebani	20,0	51,0
017	Matajang	30,0	24,0
018	Limbuang	15,0	59,0
019	Ongko	5,0	38,0
020	Pariwang	14,0	29,5

Lanjutan Tabel/Continued Table 1.1.3

Kode Kecamatan/ Desa Subdistrict/ Village Code	Desa/Kelurahan Village/Ward	Jarak Distance (Km)	
		Ke Ibukota Kecamatan To Subdistrict's Capital	Ke Ibukota Kabupaten To Regency's Capital
(1)	(2)	(3)	(4)
021	Kaluppang	9,0	41,0
022	Paladang	48,0	15,0
023	Labuku	21,0	52,0
024	Tanete	17,0	49,0
Kecamatan Bungin			
011 002	Tallang Rilau	9,0	74,0
005	Bulo	8,0	69,0
006	Baruka	1,7	62,0
007	Bungin	0,1	65,0
008	Sawitto	3,0	68,0
009	Banua	14,0	72,0
Kecamatan Enrekang			
020 008	Leoran	2,0	0,5
009	Galonta	1,0	2,0
010	Juppandang	0,0	2,5
011	Lewaja	2,0	4,0
012	Ranga	7,0	8,0
013	Kaluppini	8,0	9,0
014	Tobalu	52,0	54,0

Lanjutan Tabel/*Continued Table* 1.1.3

Kode Kecamatan/ Desa <i>Subdistrict / Village Code</i>	Desa/Kelurahan <i>Village/Ward</i>	Jarak <i>Distance (Km)</i>	
		Ke Ibukota Kecamatan <i>To Subdistrict's Capital</i>	Ke Ibukota Kabupaten <i>To Regency's Capital</i>
(1)	(2)	(3)	(4)
015	Tokkonan	12,5	15,0
016	Puserren	1,5	4,0
017	Karueng	3,0	6,0
018	Cemba	4,5	7,5
019	Tungka	12,0	14,0
020	Temban	17,0	19,0
021	Buttu Batu	14,0	16,5
022	Tallu Bamba	22,0	25,0
023	Tuara	9,0	12,0
024	Lembang	15,5	17,0
025	Rosoan	17,0	19,0
Kecamatan Cendana			
021 001	Malalin	1,5	15,0
002	Karrang	1,5	5,0
003	Taulan	0,1	2,0
004	Pundilemo	1,7	3,0
005	Cendana	4,5	10,0
005	Cendana	4,5	10,0
006	Lebang	6,5	30,0

Lanjutan Tabel/Continued Table 1.1.3

Kode Kecamatan/ Desa Subdistrict/ Village Code	Desa/Kelurahan Village/Ward	Jarak Distance (Km)	
		Ke Ibukota Kecamatan To Subdistrict's Capital	Ke Ibukota Kabupaten To Regency's Capital
(1)	(2)	(3)	(4)
007	Pinang	10,0	12,0
Kecamatan Baraka			
030 001	Kadingeh	13,0	48,0
007	Janggurara	11,0	46,0
008	Banti	9,0	45,0
009	Perangian	10,8	47,0
010	Parinding	7,0	48,0
011	Tomenawa	6,4	37,0
012	Baraka	0,4	37,0
014	Bontongan	6,0	43,0
017	Pepandungan	15,0	51,0
018	Kendenan	12,0	49,0
019	Salukanan	6,5	44,0
020	Tirowali	5,0	38,0
021	Pandung Batu	12,8	48,0
022	Baraka	3,0	35,0
023	Bone Bone	17,0	53,0
Kecamatan Buntu Batu			
031 002	Ledan	20,0	54,0

Lanjutan Tabel/*Continued Table* 1.1.3

Kode Kecamatan/ Desa <i>Subdistrict / Village Code</i>	Desa/Kelurahan <i>Village/Ward</i>	Jarak <i>Distance (Km)</i>	
		Ke Ibukota Kecamatan <i>To Subdistrict's Capital</i>	Ke Ibukota Kabupaten <i>To Regency's Capital</i>
(1)	(2)	(3)	(4)
003	Patok Ullin	20,0	59,5
004	Eran Batu	6,0	48,0
005	Langda	6,0	45,0
006	Pasui	0,0	43,0
013	Lunjen	3,0	49,5
015	Buntu Mondong	6,0	48,0
016	Latimojong	24,0	58,0
Kecamatan Anggeraja			
040 001	Tindallun	17,0	24,0
002	Bamba Puang	12,0	13,0
003	Tanete	0,5	25,0
007	Lakawan	0,0	26,0
008	Siambo	25,0	25,0
009	Singki	36,0	30,0
010	Mataran	2,0	27,0
011	Pekalobean	4,0	30,0
012	Bubun Lamba	10,0	28,0
013	Salu Dewata	5,0	36,0
014	Mampu	8,0	29,0

Lanjutan Tabel/*Continued Table 1.1.3*

Kode Kecamatan/ Desa <i>Subdistrict / Village Code</i>	Desa/Kelurahan <i>Village/Ward</i>	Jarak <i>Distance (Km)</i>	
		Ke Ibukota Kecamatan <i>To Subdistrict's Capital</i>	Ke Ibukota Kabupaten <i>To Regency's Capital</i>
(1)	(2)	(3)	(4)
015	Batu Noni	5,0	35,0
016	Saruran	3,0	31,0
017	Tampo	2,0	28,0
018	Mendatte	7,0	18,0
Kecamatan Malua			
041 001	Tangru	12,0	39,0
005	Tallung Tondok	3,0	43,0
006	Kolai	3,0	38,0
007	Bonto	1,2	36,5
008	Malua	0,5	38,5
009	Rante Mario	3,0	44,0
010	Dulang	6,4	37,0
011	Buntu Batuan	5,0	45,0
011	Buntu Batuan	5,0	45,0
Kecamatan Alla			
050 003	Mata Allo	7,0	34,0
004	Kalosi	4,0	34,0
015	Kambiolangi	0,1	38,0
016	Buntu Sugi	1,5	39,0

Lanjutan Tabel/*Continued Table* 1.1.3

Kode Kecamatan/ Desa Subdistrict/ Village Code	Desa/Kelurahan Village/Ward	Jarak Distance (Km)	
		Ke Ibukota Kecamatan To Subdistrict's Capital	Ke Ibukota Kabupaten To Regency's Capital
(1)	(2)	(3)	(4)
017	Sumillan	3,0	41,0
024	Pana	5,0	43,0
027	Bolang	6,0	46,0
028	Taulo	3,0	48,0
Kecamatan Curio			
051 003	Mekkalak	9,8	49,0
004	Buntu Pema	7,1	38,0
005	Tallung Ura	6,0	66,0
006	Sanglepongan	5,0	49,0
007	Parombean	14,0	46,0
008	Curio	0,2	49,0
008	Curio	0,2	49,0
009	Pebaloran	14,1	49,0
010	Buntu Barana	16,3	66,0
011	Salassa	9,5	65,0
012	Sumbang	2,0	59,0
013	Mandalan	8,8	57,8
Kecamatan Masalle			
052 001	Buntu Sarong	1,0	60,0

Lanjutan Tabel/*Continued Table 1.1.3*

Kode Kecamatan/ Desa Subdistrict/ Village Code	Desa/Kelurahan Village/Ward	Jarak Distance (Km)	
		Ke Ibukota Kecamatan To Subdistrict's Capital	Ke Ibukota Kabupaten To Regency's Capital
(1)	(2)	(3)	(4)
002	Masalle	1,2	59,0
018	Rampunan	4,0	58,0
019	Mundan	1,5	50,0
020	Tongkonan Basse	6,0	49,0
021	Batu Kede	10,2	49,0
Kecamatan Baroko			
053 001	Baroko	0,0	43,0
002	Tongko	3,0	46,0
003	Patongloan	4,5	50,0
004	Benteng Alla Utara	8,0	51,0
005	Benteng Alla	3,0	46,0

Catatan/Note: ...

Sumber/Source: Dinas Pekerjaan Umum dan Tata Ruang Kabupaten Enrekang/*Public Work Service of Enrekang Regency*

1.2 KEADAAN IKLIM CLIMATE CONDITION

Tabel 1.2.1 Pengamatan Unsur Iklim Menurut Bulan di Stasiun Meteorologi Pongtiku, 2021
Observation of Climate Elements By Months at Pongtiku Meteorological Station, 2021

Bulan Month	Suhu/Temperature (°C)			Kelembaban/Humidity (%)		
	Minimum	Rata-rata Average	Maksimum Maximum	Minimum	Rata-rata Average	Maksimum Maximum
(1)	(2)	(3)	(4)	(5)	(6)	(7)
Januari/January	17,2	22,6	30,2	57,0	88,6	100,0
Februari/February	17,4	22,7	31,2	56,0	86,0	98,0
Maret/March	17,8	22,6	31,1	52,0	87,7	100,0
April/April	17,0	23,0	31,6	42,0	84,7	100,0
Mei/May	18,0	23,0	30,0	58,0	88,5	100,0
Juni/June	16,4	22,6	30,2	57,0	87,1	98,0
Juli/July	15,0	22,0	29,6	56,0	90,1	100,0
Agustus/August	17,4	22,4	29,8	62,0	91,8	100,0
September/September	15,0	22,3	30,0	58,0	91,7	100,0
Oktober/October	17,0	23,3	30,6	64,0	90,1	100,0
November/November	17,8	22,8	30,4	65,0	92,0	100,0
Desember/December	17,1	23,1	31,8	64,0	90,3	100,0

Lanjutan Tabel/Continued Table 1.2.1

Bulan Month	Kecepatan Angin (m/det) Wind Velocity (m/sec)			Tekanan Udara/Atmospheric Pressure (mb)		
	Minimum	Rata-rata Average	Maksimum Maximum	Minimum	Rata-rata Average	Maksimum Maximum
(1)	(8)	(9)	(10)	(11)	(12)	(13)
Januari/January	Calm	1,1	12,0	908,4	912,6	924,7
Februari/February	Calm	1,8	18,0	908,8	913,5	917,3
Maret/March	Calm	1,6	12,0	907,9	913,7	917,6
April/April	Calm	2,4	21,0	908,3	914,6	923,1
Mei/May	Calm	1,9	14,0	909,8	914,2	934,0
Juni/June	Calm	2,7	15,0	910,8	915,4	918,2
Juli/July	Calm	2,4	14,0	910,8	914,9	917,7
Agustus/August	Calm	2,9	18,0	910,6	915,3	919,9
September/September	Calm	2,9	16,0	910,7	914,8	918,0
Oktober/October	Calm	2,8	14,0	909,6	914,2	919,8
November/November	Calm	2,4	17,0	908,7	913,2	919,4
Desember/December	Calm	2,7	17,0	909,8	914,0	918,6

Lanjutan Tabel/*Continued Table* 1.2.1

Bulan Month	Jumlah Curah Hujan Number of Precipitation (mm)	Jumlah Hari Hujan (hari) Number of Rainy Days (day)	Penyinaran Matahari Duration of Sunshine (%)
(1)	(14)	(15)	(16)
Januari/ <i>January</i>	404,1	24	36,1
Februari/ <i>February</i>	235,3	18	47,1
Maret/ <i>March</i>	502,8	24	49,3
April/ <i>April</i>	262,3	14	46,7
Mei/ <i>May</i>	247,2	15	41,8
Juni/ <i>June</i>	73,3	17	44,9
Juli/ <i>July</i>	150,1	20	30,9
Agustus/ <i>August</i>	161,7	22	43,2
September/ <i>September</i>	220,5	22	37,3
Oktober/ <i>October</i>	202,8	14	52,2
November/ <i>November</i>	629,3	28	48,1
Desember/ <i>December</i>	108,9	15	37,7

Catatan/*Note*: Menggunakan data stasiun meteorologi Pongtiku yang berlokasi di Kabupaten Tana Toraja

Sumber/*Source*: Badan Meteorologi, Klimatologi dan Geofisika/*Meteorological, Climatology and Geophysical Agency*

Tabel 1.2.2 Jumlah Curah Hujan dan Hari Hujan Menurut Bulan di Kabupaten Enrekang, 2021
Amount of Precipitation and Number of Rainy Days by Month in Enrekang Regency, 2021

Bulan Month	Jumlah Curah Hujan Number of Precipitation (mm)	Jumlah Hari Hujan (hari) Number of Rainy Days (day)
(1)	(2)	(3)
Januari/January	2 729,2	19
Februari/February	1 425,1	10
Maret/March	1 677,4	16
April/April	889,4	8
Mei/May	2 774,9	15
Juni/June	1 943,7	14
Juli/July	1 609,1	15
Agustus/August	3 290,9	18
September/September	2 701,3	16
Oktober/October	1 784,4	12
November/November	3 066,1	21
Desember/December	1 767,1	13

Catatan/Note: ...

Sumber/Source: Dinas Tanaman Pangan, Holtikultura dan Perkebunan Kabupaten Enrekang/ Agriculture Service Office of Enrekang Regency

Tabel
Table 1.2.3

Jumlah Curah Hujan dan Hari Hujan pada Stasiun No. 401B menurut Bulan di Kecamatan Maiwa, Kabupaten Enrekang, 2019-2021
Number of Precipitation and Rainy Days on 401B Station by Month in Maiwa Subdistrict, Enrekang Regency, 2019-2021

Bulan Month	2019		2020		2021	
	Jumlah Curah Hujan Number of Precipitation (mm)	Jumlah Hari Hujan (hari) Number of Rainy Days (day)	Jumlah Curah Hujan Number of Precipitation (mm)	Jumlah Hari Hujan (hari) Number of Rainy Days (day)	Jumlah Curah Hujan Number of Precipitation (mm)	Jumlah Hari Hujan (hari) Number of Rainy Days (day)
(1)	(2)	(3)	(4)	(5)	(6)	(7)
Januari/January	130	19	175	19	181	12
Februari/February	151	15	90	15	84	3
Maret/March	93	12	121	12	148	9
April/April	253	18	205	18	172	7
Mei/May	91	17	235	17	298	14
Juni/June	285	15	333	15	276	12
Juli/July	60	16	583	16	225	14
Agustus/August	76	16	184	16	483	18
September/September	8	7	303	7	414	16
Oktober/October	14	5	163	5	313	9
November/November	26	6	325	29	232	17
Desember/December	27	9	131	12	249	12
Jumlah/Total	1 214	155	2 583	147	3 073	143

Catatan/Note: ...

Sumber/Source: Dinas Tanaman Pangan, Holtikultura dan Perkebunan Kabupaten Enrekang/ Agriculture Service Office of Enrekang Regency

Tabel
Table 1.2.4

Jumlah Curah Hujan dan Hari Hujan pada Stasiun No. 400 I menurut Bulan di Kecamatan Bungin, Kabupaten Enrekang, 2019-2021
Number of Precipitation and Rainy Days on 400 I Station by Month in Bungin Subdistrict, Enrekang Regency, 2019-2021

Bulan Month	2019		2020		2021	
	Jumlah Curah Hujan Number of Precipitation (mm)	Jumlah Hari Hujan (hari) Number of Rainy Days (day)	Jumlah Curah Hujan Number of Precipitation (mm)	Jumlah Hari Hujan (hari) Number of Rainy Days (day)	Jumlah Curah Hujan Number of Precipitation (mm)	Jumlah Hari Hujan (hari) Number of Rainy Days (day)
(1)	(2)	(3)	(4)	(5)	(6)	(7)
Januari/January	250	11	365	16	416	19
Februari/February	347	23	400	20	145	12
Maret/March	163	13	249	16	146	19
April/April	235	15	369	22	114	9
Mei/May	37	6	186	20	241	20
Juni/June	287	14	227	18	89	15
Juli/July	287	14	245	17	113	12
Agustus/August	43	4	61	7	164	14
September/September	0	1	137	16	175	18
Oktober/October	14	5	241	22	89	14
November/November	88	9	141	14	355	25
Desember/December	89	7	347	18	327	18
Jumlah/Total	1 840	122	2 203	170	2 374	195

Catatan/Note: ...

Sumber/Source: Dinas Tanaman Pangan, Holtikultura dan Perkebunan Kabupaten Enrekang/ Agriculture Service Office of Enrekang Regency

Tabel
Table 1.2.5

Jumlah Curah Hujan dan Hari Hujan pada Stasiun No. 400 I menurut Bulan di Kecamatan Enrekang, Kabupaten Enrekang, 2019-2021
Number of Precipitation and Rainy Days on 400 I Station by Month in Enrekang Subdistrict, Enrekang Regency, 2019-2021

Bulan Month	2019		2020		2021	
	Jumlah Curah Hujan Number of Precipitation (mm)	Jumlah Hari Hujan (hari) Number of Rainy Days (day)	Jumlah Curah Hujan Number of Precipitation (mm)	Jumlah Hari Hujan (hari) Number of Rainy Days (day)	Jumlah Curah Hujan Number of Precipitation (mm)	Jumlah Hari Hujan (hari) Number of Rainy Days (day)
(1)	(2)	(3)	(4)	(5)	(6)	(7)
Januari/January	77	10	189	14	328	19
Februari/February	57	9	188	17	257	15
Maret/March	509	16	216	14	201	14
April/April	261	21	141	13	126	8
Mei/May	19	9	163	13	184	15
Juni/June	86	14	154	18	146	8
Juli/July	19	7	264	20	135	10
Agustus/August	0	0	59	7	90	8
September/September	2	3	107	10	149	10
Oktober/October	14	3	249	16	202	11
November/November	20	5	107	10	173	13
Desember/December	125	18	252	19	182	14
Jumlah/Total	1 189	115	1 712	140	2 173	145

Catatan/Note: ...

Sumber/Source: Dinas Tanaman Pangan, Holtikultura dan Perkebunan Kabupaten Enrekang/ Agriculture Service Office of Enrekang Regency

Tabel
Table 1.2.6

Jumlah Curah Hujan dan Hari Hujan pada Stasiun No. 400 I menurut Bulan di Kecamatan Cendana, Kabupaten Enrekang, 2019-2021
Number of Precipitation and Rainy Days on 400 I Station by Month in Cendana Subdistrict, Enrekang Regency, 2019-2021

Bulan Month	2019		2020		2021	
	Jumlah Curah Hujan Number of Precipitation (mm)	Jumlah Hari Hujan (hari) Number of Rainy Days (day)	Jumlah Curah Hujan Number of Precipitation (mm)	Jumlah Hari Hujan (hari) Number of Rainy Days (day)	Jumlah Curah Hujan Number of Precipitation (mm)	Jumlah Hari Hujan (hari) Number of Rainy Days (day)
(1)	(2)	(3)	(4)	(5)	(6)	(7)
Januari/January	77	16	237	10	155	11
Februari/February	378	17	259	17	177	7
Maret/March	104	10	158	10	145	11
April/April	264	10	332	13	93	6
Mei/May	74	6	180	7	181	6
Juni/June	256	10	235	16	335	10
Juli/July	61	6	238	15	187	7
Agustus/August	73	3	22	3	135	9
September/September	6	1	259	10	118	7
Oktober/October	6	1	109	6	228	13
November/November	56	5	153	8	188	7
Desember/December	39	6	198	7	191	5
Jumlah/Total	1 394	91	1 884	95	2 133	99

Tabel
Table 1.2.7

Jumlah Curah Hujan dan Hari Hujan pada Stasiun No. 400 I menurut Bulan di Kecamatan Baraka, Kabupaten Enrekang, 2019-2021
Number of Precipitation and Rainy Days on 400 I Station by Month in Baraka Subdistrict, Enrekang Regency, 2019-2021

Bulan Month	2019		2020		2021	
	Jumlah Curah Hujan Number of Precipitation (mm)	Jumlah Hari Hujan (hari) Number of Rainy Days (day)	Jumlah Curah Hujan Number of Precipitation (mm)	Jumlah Hari Hujan (hari) Number of Rainy Days (day)	Jumlah Curah Hujan Number of Precipitation (mm)	Jumlah Hari Hujan (hari) Number of Rainy Days (day)
(1)	(2)	(3)	(4)	(5)	(6)	(7)
Januari/January	29	12	72	20	139	18
Februari/February	25	7	29	11	87	11
Maret/March	8	8	25	19	139	18
April/April	63	15	73	16	27	10
Mei/May	36	8	50	22	129	14
Juni/June	35	8	52	13	107	18
Juli/July	2	7	100	20	86	15
Agustus/August	7	1	29	9	254	23
September/September	1	1	95	17	259	17
Oktober/October	0	0	106	11	130	13
November/November	0	0	108	19	117	23
Desember/December	87	9	89	20	87	14
Jumlah/Total	293	76	828	197	1 561	194

Tabel 1.2.8 Jumlah Curah Hujan dan Hari Hujan pada Stasiun No. 400 I menurut Bulan di Kecamatan Buntu Batu, Kabupaten Enrekang, 2019-2021
Number of Precipitation and Rainy Days on 400 I Station by Month in Buntu Batu Subdistrict, Enrekang Regency, 2019-2021

Bulan Month	2019		2020		2021	
	Jumlah Curah Hujan Number of Precipitation (mm)	Jumlah Hari Hujan (hari) Number of Rainy Days (day)	Jumlah Curah Hujan Number of Precipitation (mm)	Jumlah Hari Hujan (hari) Number of Rainy Days (day)	Jumlah Curah Hujan Number of Precipitation (mm)	Jumlah Hari Hujan (hari) Number of Rainy Days (day)
(1)	(2)	(3)	(4)	(5)	(6)	(7)
Januari/January	95	77	335	7	232	24
Februari/February	290	17	210	17	159	12
Maret/March	244	11	161	11	135	16
April/April	487	16	289	16	50	5
Mei/May	124	7	229	7	183	16
Juni/June	205	12	183	12	152	15
Juli/July	17	5	324	5	218	18
Agustus/August	70	3	65	8	357	19
September/September	2	2	200	13	310	15
Oktober/October	78	9	66	10	102	13
November/November	108	10	157	16	356	26
Desember/December	368	20	280	19	131	12
Jumlah/Total	2 088	189	2 499	141	2 385	191

Catatan/Note: ...

Sumber/Source: Dinas Tanaman Pangan, Holtikultura dan Perkebunan Kabupaten Enrekang/ Agriculture Service Office of Enrekang Regency

Tabel 1.2.9
Table

Jumlah Curah Hujan dan Hari Hujan pada Stasiun No. 400 I menurut Bulan di Kecamatan Anggeraja, Kabupaten Enrekang, 2019-2021
Number of Precipitation and Rainy Days on 400 I Station by Month in Anggeraja Subdistrict Enrekang Regency, 2019-2021

Bulan Month	2019		2020		2021	
	Jumlah Curah Hujan Number of Precipitation (mm)	Jumlah Hari Hujan (hari) Number of Rainy Days (day)	Jumlah Curah Hujan Number of Precipitation (mm)	Jumlah Hari Hujan (hari) Number of Rainy Days (day)	Jumlah Curah Hujan Number of Precipitation (mm)	Jumlah Hari Hujan (hari) Number of Rainy Days (day)
(1)	(2)	(3)	(4)	(5)	(6)	(7)
Januari/January	55	16	135	16	220	23
Februari/February	158	16	144	19	122	13
Maret/March	115	19	170	17	68	19
April/April	238	18	177	18	36	6
Mei/May	53	13	83	9	220	14
Juni/June	184	18	182	15	90	12
Juli/July	16	3	193	18	77	17
Agustus/August	23	3	82	5	384	20
September/September	6	2	185	17	202	17
Oktober/October	67	11	290	15	119	9
November/November	71	6	44	15	229	21
Desember/December	123	17	59	17	124	15
Jumlah/Total	1 109	142	1 744	181	1 891	186

Catatan/Note: ...

Sumber/Source: Dinas Tanaman Pangan, Holtikultura dan Perkebunan Kabupaten Enrekang/ Agriculture Service Office of Enrekang Regency

**Tabel
Table 1.2.10**

Jumlah Curah Hujan dan Hari Hujan pada Stasiun No. 400 A menurut Bulan di Kecamatan Malua, Kabupaten Enrekang, 2019-2021
Number of Precipitation and Rainy Days on 400 A Station by Month in Malua Subdistrict, Enrekang Regency, 2019-2021

Bulan Month	2019		2020		2021	
	Jumlah Curah Hujan Number of Precipitation (mm)	Jumlah Hari Hujan (hari) Number of Rainy Days (day)	Jumlah Curah Hujan Number of Precipitation (mm)	Jumlah Hari Hujan (hari) Number of Rainy Days (day)	Jumlah Curah Hujan Number of Precipitation (mm)	Jumlah Hari Hujan (hari) Number of Rainy Days (day)
(1)	(2)	(3)	(4)	(5)	(6)	(7)
Januari/January	53	8	104	14	149	15
Februari/February	104	15	90	17	85	8
Maret/March	83	12	107	13	86	13
April/April	278	19	271	20	49	7
Mei/May	85	16	106	16	133	15
Juni/June	157	9	130	11	106	12
Juli/July	38	2	183	17	87	10
Agustus/August	38	3	62	4	302	20
September/September	2	2	139	9	288	19
Oktober/October	48	7	36	8	107	12
November/November	73	7	200	17	212	22
Desember/December	17	-	119	15	91	11
Jumlah/Total	976	100	1547	161	1 695	164

Catatan/Note: ...

Sumber/Source: Dinas Tanaman Pangan, Holtikultura dan Perkebunan Kabupaten Enrekang/ Agriculture Service Office of Enrekang Regency

Tabel
Table 1.2.11

Jumlah Curah Hujan dan Hari Hujan pada Stasiun No. 399 D menurut Bulan di Kecamatan Alla, Kabupaten Enrekang, 2019-2021
Number of Precipitation and Rainy Days on 399 D Station by Month in Alla Subdistrict, Enrekang Regency, 2019-2021

Bulan Month	2019		2020		2021	
	Jumlah Curah Hujan Number of Precipitation (mm)	Jumlah Hari Hujan (hari) Number of Rainy Days (day)	Jumlah Curah Hujan Number of Precipitation (mm)	Jumlah Hari Hujan (hari) Number of Rainy Days (day)	Jumlah Curah Hujan Number of Precipitation (mm)	Jumlah Hari Hujan (hari) Number of Rainy Days (day)
(1)	(2)	(3)	(4)	(5)	(6)	(7)
Januari/January	88	7	189,0	14	190,5	17
Februari/February	187	21	252,0	16	55,5	8
Maret/March	42	8	82,0	8	124,0	10
April/April	284	15	228,0	12	18,8	6
Mei/May	133	21	96,0	21	199,0	11
Juni/June	73	21	177,0	21	110,0	12
Juli/July	42	17	189,6	14	85,5	12
Agustus/August	53	3	103,0	8	205,0	16
September/September	0	2	49,0	15	190,0	13
Oktober/October	52	4	385,5	16	145,0	10
November/November	66	4	71,0	15	228,0	19
Desember/December	134	13	19,0	4	95,5	7
Jumlah/Total	1 154	136	1 841,1	164	1 644,3	141

Catatan/Note: ...

Sumber/Source: Dinas Tanaman Pangan, Holtikultura dan Perkebunan Kabupaten Enrekang/ Agriculture Service Office of Enrekang Regency

Tabel
Table 1.2.12

Jumlah Curah Hujan dan Hari Hujan pada Stasiun No. 400 I menurut Bulan di Kecamatan Curio, Kabupaten Enrekang, 2019-2021
Number of Precipitation and Rainy Days on 400 I Station by Month in Curio Subdistrict, Enrekang Regency, 2019-2021

Bulan Month	2019		2020		2021	
	Jumlah Curah Hujan Number of Precipitation (mm)	Jumlah Hari Hujan (hari) Number of Rainy Days (day)	Jumlah Curah Hujan Number of Precipitation (mm)	Jumlah Hari Hujan (hari) Number of Rainy Days (day)	Jumlah Curah Hujan Number of Precipitation (mm)	Jumlah Hari Hujan (hari) Number of Rainy Days (day)
(1)	(2)	(3)	(4)	(5)	(6)	(7)
Januari/January	85	11	128	20	188	21
Februari/February	156	19	126	18	82	12
Maret/March	57	14	112	17	114	17
April/April	189	19	191	20	81	8
Mei/May	69	13	167	21	189	17
Juni/June	89	17	152	18	179	18
Juli/July	12	5	225	21	167	19
Agustus/August	34	6	36	11	249	22
September/September	17	5	84	20	164	15
Oktober/October	78	10	168	19	87	15
November/November	77	13	74	12	243	24
Desember/December	78	14	57	14	101	13
Jumlah/Total	941	146	1 520	211	1 844	201

Catatan/Note: ...

Sumber/Source: Dinas Tanaman Pangan, Holtikultura dan Perkebunan Kabupaten Enrekang/ Agriculture Service Office of Enrekang Regency

Tabel 1.2.13
Table

Jumlah Curah Hujan dan Hari Hujan pada Stasiun No. 400 I menurut Bulan di Kecamatan Masalle, Kabupaten Enrekang, 2019-2021
Number of Precipitation and Rainy Days on 400 I Station by Month in Masalle Subdistrict, Enrekang Regency, 2019-2021

Bulan Month	2019		2020		2021	
	Jumlah Curah Hujan Number of Precipitation (mm)	Jumlah Hari Hujan (hari) Number of Rainy Days (day)	Jumlah Curah Hujan Number of Precipitation (mm)	Jumlah Hari Hujan (hari) Number of Rainy Days (day)	Jumlah Curah Hujan Number of Precipitation (mm)	Jumlah Hari Hujan (hari) Number of Rainy Days (day)
(1)	(2)	(3)	(4)	(5)	(6)	(7)
Januari/January	134,0	14	306,6	18	261	22
Februari/February	137,0	12	226,2	12	107	11
Maret/March	163,0	15	212,2	16	178	19
April/April	332,0	17	298	20	95	10
Mei/May	101,8	13	241	19	209	18
Juni/June	217,0	21	222,6	21	192	15
Juli/July	8,0	3	349	22	117	17
Agustus/August	81,0	4	87,2	6	396	24
September/September	4,0	2	97,8	15	241	22
Oktober/October	25,0	5	116	11	80	11
November/November	60,0	8	60,7	10	446	22
Desember/December	172,0	18	39	9	93	22
Jumlah/Total	1 434,8	132	2 256,3	179	2 415	213

Catatan/Note: ...


Sumber/Source: Dinas Tanaman Pangan, Holtikultura dan Perkebunan Kabupaten Enrekang/ Agriculture Service Office of Enrekang Regency

Tabel 1.2.14 Jumlah Curah Hujan dan Hari Hujan pada Stasiun No. 400 I menurut Bulan di Kecamatan Baroko, Kabupaten Enrekang, 2019-2021
Number of Precipitation and Rainy Days on 400 I Station by Month in Baroko Subdistrict Enrekang Regency, 2019-2021

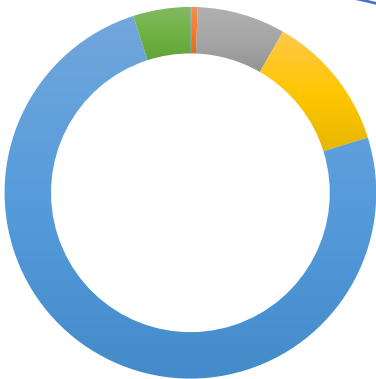
Bulan Month	2019		2020		2021	
	Jumlah Curah Hujan Number of Precipitation (mm)	Jumlah Hari Hujan (hari) Number of Rainy Days (day)	Jumlah Curah Hujan Number of Precipitation (mm)	Jumlah Hari Hujan (hari) Number of Rainy Days (day)	Jumlah Curah Hujan Number of Precipitation (mm)	Jumlah Hari Hujan (hari) Number of Rainy Days (day)
(1)	(2)	(3)	(4)	(5)	(6)	(7)
Januari/January	61,8	11	97,6	17	270,0	20
Februari/February	235,1	17	229,8	17	64,6	2
Maret/March	81,7	12	226,6	19	193,0	16
April/April	2267,6	14	260,2	44	27,6	7
Mei/May	88,1	9	174,4	19	609,0	16
Juni/June	217,0	16	177,4	18	162,0	12
Juli/July	1,6	3	178,6	17	112,0	19
Agustus/August	49,8	4	68,6	6	272,0	22
September/September	-	-	231,2	13	192,0	18
Oktober/October	32,0	6	196,4	15	184,0	12
November/November	90,2	7	128,7	8	288,0	22
Desember/December	154,9	12	38,6	7	95,6	12
Jumlah/Total	3 279,8	111	2 008,1	200	2 470,3	178

Catatan/Note: ...

Sumber/Source: Dinas Tanaman Pangan, Holtikultura dan Perkebunan Kabupaten Enrekang/ Agriculture Service Office of Enrekang Regency



<https://lenrekangab.hispc.id>



■ SD ■ SMP ■ SMA
■ DI/DII/DIII ■ DIV/S1 ■ S2/S3

PENJELASAN TEKNIS**TECHNICAL NOTES**

1. Menurut Undang-Undang Dasar Republik Indonesia 1945 (hasil amandemen kedua), yaitu pada Bab VI tentang Pemerintahan Daerah, Pasal 18, Ayat 1, dinyatakan bahwa "Negara Kesatuan Republik Indonesia dibagi atas daerah-daerah provinsi dan daerah provinsi itu dibagi atas kabupaten dan kota, yang tiap-tiap provinsi, kabupaten, dan kota itu mempunyai pemerintahan daerah, yang diatur dengan undang-undang"
 2. Kecamatan adalah wilayah administratif yang merupakan kepanjangan tangan dari pemerintah kabupaten atau kota. Kecamatan dipimpin oleh seorang camat, masing-masing merupakan pegawai negeri sipil serta bertanggung jawab kepada bupati atau walikota yang melingkupi batas-batas wilayahnya. Setiap kecamatan terdiri dari beberapa kelurahan/ desa atau sama lain.
 3. Tingkatan di bawah kecamatan adalah Kelurahan atau desa. Kelurahan dipimpin oleh seorang lurah, sedangkan Desa dipimpin oleh seorang kepala desa. terdiri dari kementerian koordinator dan kementerian.
 4. Dusun adalah suatu daerah
1. *As stated in Undang-Undang Dasar Republik Indonesia 1945 (after second amendment), in Chapter IV, clause 18, verse 1, stated "Negara Kesatuan Republik Indonesia divided by Provinces whereas the province itself divided by Regencies and Cities, and owned local government and regulated by Constitution".*
 2. *Subdistrict is an administrative area located within Regency or City which led by Camat. Camat itself is a legal civil servant and report directly to Bupati or Walikota. Subdistrict consist of Urban Communities/Village.*
 3. *Urban Communities is one level below Subdistrict and led by Lurah, meanwhile and certain area Urban Communities can be called Village and led by Kepala Desa.*
 4. *families that settled their life. Rural*

dimana beberapa rumah atau keluarga yang bertempat tinggal. Dusun merupakan Datsi V yang merupakan bagian dari sebuah desa. Untuk beberapa wilayah, menggunakan sinonim Lingkungan untuk wilayah Kelurahan dalam penyebutannya.

5. Rukun Warga (RW) adalah pembagian wilayah di Indonesia di bawah Dusun atau Lingkungan.
6. Rukun Tetangga (RT) adalah pembagian wilayah di Indonesia di bawah Rukun Warga.

is Level 5 administrative area which is also part of Village. In an Urban Communities neighbors, Rural used to be called Lingkungan.

5. *Rukun Warga (RW) is administrative area that put it all together to construct Dusun or Lingkungan Rukun Tetangga (RT) is one level area below RW*

<https://enrekangkab.go.id>

ULASAN

Pada Tahun 2021, Kabupaten Enrekang terdiri dari 12 Kecamatan dengan 129 desa dan kelurahan.

Jumlah Kelurahan dan Desa berdasarkan kecamatan diantaranya yaitu :

1. Maiwa terdiri dari 21 Desa dan 1 Kelurahan
2. Bungin terdiri dari 6 Desa
3. Enrekang terdiri dari 12 Desa dan 6 Kelurahan
4. Cendana terdiri dari 7 Desa
5. Baraka terdiri dari 12 Desa dan 3 Kelurahan
6. Buntu Batu terdiri dari 8 Desa
7. Anggeraja terdiri dari 12 Desa dan 3 Kelurahan
8. Malua terdiri dari 7 Desa dan 1 Kelurahan
9. Alla terdiri dari 5 Desa dan 3 Kelurahan
10. Curio terdiri dari 11 Desa
11. Masalle terdiri dari 6 Desa
12. Baroko terdiri dari 5 Desa

Pada tahun 2021, pegawai negeri sipil (PNS) yang bekerja di Kabupaten Enrekang adalah sebanyak 4.299 orang dengan jumlah pegawai laki-laki 1.725 orang dan pegawai perempuan 2.573 orang yang tersebar di 43 instansi pemerintah, termasuk di kecamatan-kecamatan.

Berdasarkan pendidikan terakhir, pegawai di lingkup Kabupaten

DESCRIPTION

In 2019, Enrekang Regency consisted of 12 subdistrict with 129 villages and wards.

Number of villages and wards by subdistrict in Enrekang Regency :

1. *Maiwa consist of 21 vilages and 1 ward*
2. *Bungin consist of 6 villages*
3. *Enrekang consist of 12 villages and 6 wards*
4. *Cendana consist of 7 villages*
5. *Baraka consist of 12 villages and 3 wards*
6. *Buntu Batu consist of 8 villages*
7. *Anggeraja consist of 12 villages and 3 wards*
8. *Malua consist of 7 villages and 1 ward*
9. *Alla consist of 5 villages and 3 wards*
10. *Curio consist of 11 villages*
11. *Masalle consist of 6 villages*
12. *Baroko consist of 5 villages*

In 2021, there are 4299 civil servants (PNS) working in Enrekang Regency with 1725 male employees and 2573 female employees that scattered in 43 government agencies, include others in subdistricts.

By education level, there are 3431 employees in Enrekang Regency with a S1-S3 education; D3 with 391 people; 10 people with D1 degree; 330 employee with senior high school education; 24

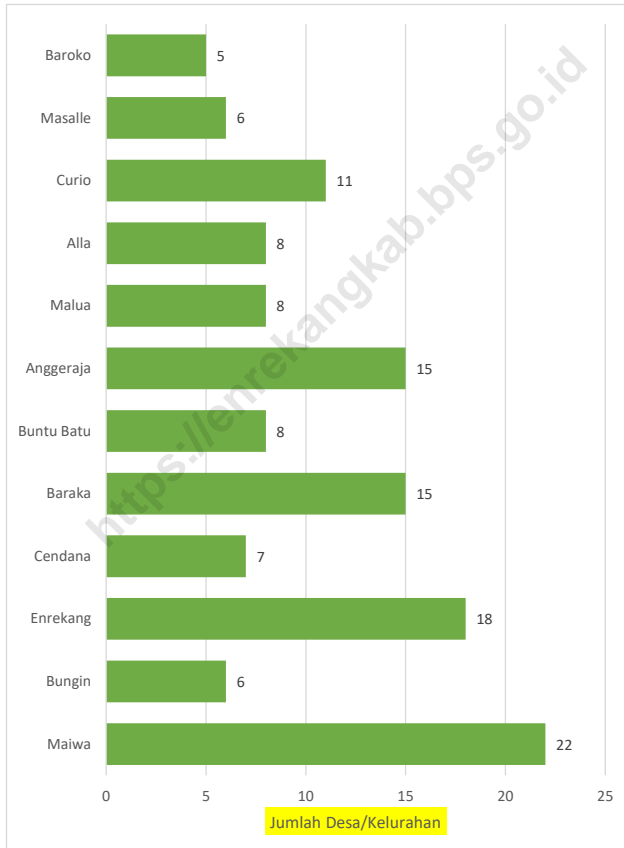
GOVERNMENT

Enrekang dengan pendidikan S1-S3 sebanyak 3.431 orang; D3 sebanyak 391 orang; D1 sebanyak 10; SMA sebanyak 330 orang ; 24 orang lulusan SMP dan lulusan SD sebanyak 3 orang.

with junior high school and primary school with 3 graduates.

<https://enrekangkab.bps.go.id>

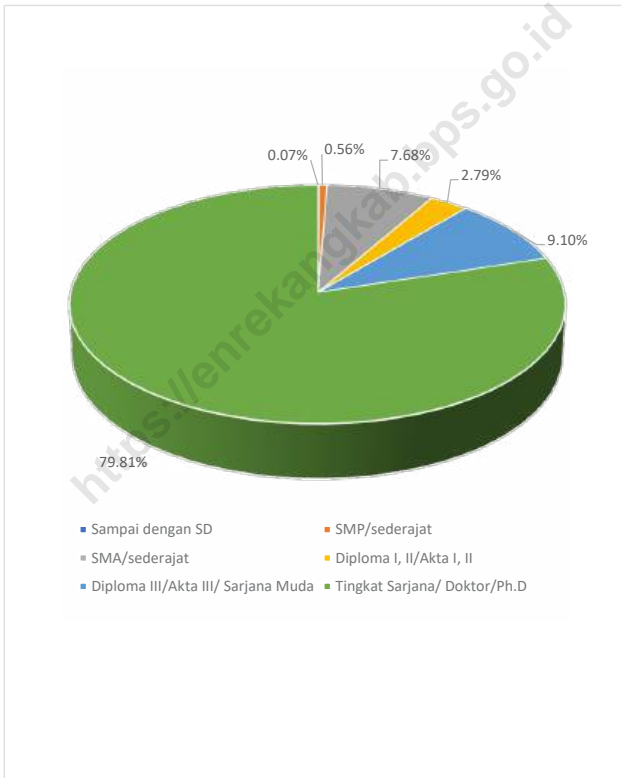
Gambar 2.1 Jumlah Desa/Kelurahan menurut Kecamatan, 2021
Figures 2.1 Number of Villages/Wards by Subdistrict, 2021



Sumber/Source : Peraturan Kepala Badan Pusat Statistik Nomor 29 Tahun 2018 Tanggal 15 Januari 2018 tentang Perubahan Atas Peraturan Kepala Badan Pusat Statistik Nomor 55 Tahun 2017 tentang Kode dan Nama Wilayah Kerja Statistik Tahun 2017
 Chief Statistician Regulation Number 29/2018, January 15 2018, as a revision of Chief Statistician Regulation Number 55 of 2017 on Code and Name of Regional Level of Data Collection

Gambar 2.2
Figures

Persentase Pegawai Negeri Sipil Menurut Tingkat Pendidikan, 2021
Percentage of Civil Servants by Education Level, 2021



Sumber/Source : Badan Kepegawaian dan Pengembangan Sumber Daya Manusia Kabupaten Enrekang/*Civil Service Agency and Human Resources Development of Enrekang Regency*

2.1 WILAYAH ADMINISTRATIF ADMINISTRATIVE AREA

Tabel 2.1.1 **Jumlah Desa¹/Kelurahan Menurut Kecamatan di Kabupaten Enrekang, 2017–2021**
Table 2.1.1 **Number of Villages¹/Wards by Subdistrict in Enrekang Regency, 2017–2021**

Kecamatan Subdistrict	2017	2018	2019	2020	2021
(1)	(2)	(3)	(4)	(5)	(6)
Maiwa	22	22	22	22	22
Bungin	6	6	6	6	6
Enrekang	18	18	18	18	18
Cendana	7	7	7	7	7
Baraka	15	15	15	15	15
Buntu Batu	8	8	8	8	8
Anggeraja	15	15	15	15	15
Malua	8	8	8	8	8
Alla	8	8	8	8	8
Curio	11	11	11	11	11
Masalle	6	6	6	6	6
Baroko	5	5	5	5	5
Kabupaten Enrekang	129	129	129	129	129

Catatan/Note: ¹Termasuk Unit Permukiman Transmigrasi (UPT)/Include Transmigration Settlement Unit
Sumber/Source: Peraturan Kepala Badan Pusat Statistik Nomor 1 Tahun 2020 Tanggal 5 Februari 2020 tentang Perubahan Atas Peraturan Kepala Badan Pusat Statistik Nomor 3 Tahun 2019 tentang Kode dan Nama Wilayah Kerja Statistik Tahun 2019/Chief Statistician Regulation Number 1/2020, February 5 2020, as a revision of Chief Statistician Regulation Number 3 of 2019 on Code and Name of Regional Level of Data Collection.

Tabel 2.1.2 Jumlah Desa/Kelurahan, Lingkungan dan Dusun Menurut Kecamatan di Kabupaten Enrekang, 2021
Number of Villages/Wards, Environments and Hamlets by Subdistrict in Enrekang Regency, 2021

Kecamatan Subdistrict	Desa	Kelurahan	Lingkungan	Dusun
(1)	(2)	(3)	(4)	(5)
Maiwa	21	1	3	74
Bungin	6	-	-	23
Enrekang	12	6	28	44
Cendana	7	-	-	30
Baraka	12	3	11	57
Buntu Batu	8	-	-	39
Anggeraja	12	3	11	42
Malua	7	1	6	22
Alla	5	3	14	21
Curio	11	-	-	59
Masalle	6	-	-	35
Baroko	5	-	-	22
Kabupaten Enrekang	112	17	73	468

Catatan/Note:

Sumber/Source: Badan Pemberdayaan Masyarakat dan Desa Kab. Enrekang/Office of Village Development of Enrekang Regency.

Tabel
Table 2.1.3

Klasifikasi Tingkat Perkembangan Lembaga Ketahanan Masyarakat Desa (LKMD) menurut Desa/Kelurahan di Kabupaten Enrekang, 2021
Classification of Village Community Institution by Village/Wards in Enrekang Regency, 2021

Desa/Kelurahan <i>Village/Wards</i>	Tingkat Perkembangan LKMD <i>Village Community Institutions by Level of Development</i>			
	Persiapan <i>Preparation</i>	Kategori I <i>First Category</i>	Kategori II <i>Second Category</i>	Kategori III <i>Third Category</i>
(1)	(2)	(3)	(4)	(5)
MAIWA				
Patondon Salu	-	1	-	-
Salo Dua	-	1	-	-
Boiya	-	1	-	-
Tuncung	-	1	-	-
Bangkala	-	1	-	-
Mengkawani	-	1	-	-
Botto Malangga	-	1	-	-
Batu Mila	-	1	-	-
Puncak Harapan	-	1	-	-
Tapong	-	1	-	-
Palakka	-	1	-	-
Pasang	-	1	-	-
Baringin	-	1	-	-
Lebani	-	1	-	-
Matajang	-	1	-	-
Limbuang	-	1	-	-
Ongko	-	1	-	-
Pariwang	-	1	-	-
Kaluppang	-	1	-	-
Paladang	-	1	-	-
Labuku	-	1	-	-

Lanjutan Tabel/Continued Table 2.1.3

Desa/Kelurahan Village/Wards	Tingkat Perkembangan LKMD Village Community Institutions by Level of Development			
	Persiapan Preparation	Kategori I First Category	Kategori II Second Category	Kategori III Third Category
(1)	(2)	(3)	(4)	(5)
Tanete	-	1	-	-
BUNGIN				
Tallang Rilau	-	1	-	-
Bulo	-	1	-	-
Baruka	-	1	-	-
Bungin	-	1	-	-
Sawitto	-	1	-	-
Banua	-	1	-	-
ENREKANG				
Leoran	-	1	-	-
Galonta	-	1	-	-
Juppandang	-	1	-	-
Lewaja	-	1	-	-
Ranga	-	1	-	-
Kaluppini	-	1	-	-
Tobalu	-	1	-	-
Tokkonan	-	1	-	-
Puserren	-	1	-	-
Karueng	-	1	-	-
Cemba	-	1	-	-
Tungka	-	1	-	-
Temban	-	1	-	-

Lanjutan Tabel/Continued Table 2.1.3

Desa/Kelurahan Village/Wards	Tingkat Perkembangan LKMD Village Community Institutions by Level of Development			
	Persiapan Preparation	Kategori I First Category	Kategori II Second Category	Kategori III Third Category
(1)	(2)	(3)	(4)	(5)
Buttu Batu	-	1	-	-
Tallu Bamba	-	1	-	-
Tuara	-	1	-	-
Lembang	-	1	-	-
Rosoan	-	1	-	-
CENDANA				
Malalin	-	1	-	-
Karrang	-	1	-	-
Taulan	-	1	-	-
Pundilemo	-	1	-	-
Cendana	-	1	-	-
Lebang	-	1	-	-
Pinang	-	1	-	-
BARAKA				
Kadingeh	-	1	-	-
Janggurara	-	1	-	-
Banti	-	1	-	-
Perangian	-	1	-	-
Parinding	-	1	-	-
Tomenawa	-	1	-	-
Baraka	-	1	-	-
Bontongan	-	1	-	-

Lanjutan Tabel/Continued Table 2.1.3

Desa/Kelurahan Village/Wards	Tingkat Perkembangan LKMD Village Community Institutions by Level of Development			
	Persiapan Preparation	Kategori I First Category	Kategori II Second Category	Kategori III Third Category
(1)	(2)	(3)	(4)	(5)
Pepandungan	-	1	-	-
Kendenan	-	1	-	-
Salukanan	-	1	-	-
Tirowali	-	1	-	-
Pandung Batu	-	1	-	-
Balla	-	1	-	-
Bone Bone	-	1	-	-
BUNTU BATU				
Ledan	-	1	-	-
Patok Ullin	-	1	-	-
Eran Batu	-	1	-	-
Langda	-	1	-	-
Pasui	-	1	-	-
Lunjen	-	1	-	-
Buntu Mondong	-	1	-	-
Latimojong	-	1	-	-
ANGGERAJA				
Tindallun	-	1	-	-
Bamba Puang	-	1	-	-
Tanete	-	1	-	-
Lakawan	-	1	-	-
Siambo	-	1	-	-

Lanjutan Tabel/Continued Table 2.1.3

Desa/Kelurahan Village/Wards	Tingkat Perkembangan LKMD Village Community Institutions by Level of Development			
	Persiapan Preparation	Kategori I First Category	Kategori II Second Category	Kategori III Third Category
(1)	(2)	(3)	(4)	(5)
Singki	-	1	-	-
Mataran	-	1	-	-
Pekalobean	-	1	-	-
Bubun Lamba	-	1	-	-
Salu Dewata	-	1	-	-
Mampu	-	1	-	-
Batu Noni	-	1	-	-
Saruran	-	1	-	-
Tampo	-	1	-	-
Mendatte	-	1	-	-
MALUA				
Tangru	-	1	-	-
Tallung Tondok	-	1	-	-
Kolai	-	1	-	-
Bonto	-	1	-	-
Malua	-	1	-	-
Rante Mario	-	1	-	-
Dulang	-	1	-	-
Buntu Batuan	-	1	-	-
ALLA				
Mata Allo	-	1	-	-
Kalosi	-	1	-	-

Lanjutan Tabel/Continued Table 2.1.3

Desa/Kelurahan Village/Wards	Tingkat Perkembangan LKMD Village Community Institutions by Level of Development			
	Persiapan Preparation	Kategori I First Category	Kategori II Second Category	Kategori III Third Category
(1)	(2)	(3)	(4)	(5)
Kambiolangi	-	1	-	-
Buntu Sugi	-	1	-	-
Sumillan	-	1	-	-
Pana	-	1	-	-
Bolang	-	1	-	-
Taulo	-	1	-	-
CURIO				
Mekkalak	-	1	-	-
Buntu Pema	-	1	-	-
Tallung Ura	-	1	-	-
Sanglepongan	-	1	-	-
Parombean	-	1	-	-
Curio	-	1	-	-
Pebaloran	-	1	-	-
Buntu Barana	-	1	-	-
Salassa	-	1	-	-
Sumbang	-	1	-	-
Mandalan	-	1	-	-
MASALLE				
Buntu Sarong	-	1	-	-
Masalle	-	1	-	-
Rampunan	-	1	-	-

Lanjutan Tabel/*Continued Table* 2.1.3

Desa/Kelurahan <i>Village/Wards</i>	Tingkat Perkembangan LKMD <i>Village Community Institutions by Level of Development</i>			
	Persiapan <i>Preparation</i>	Kategori I <i>First Category</i>	Kategori II <i>Second Category</i>	Kategori III <i>Third Category</i>
(1)	(2)	(3)	(4)	(5)
Mundan	-	1	-	-
Tongkonan Basse	-	1	-	-
Batu Kede	-	1	-	-
BAROKO				
Baroko	-	1	-	-
Tongko	-	1	-	-
Patongloan	-	1	-	-
Benteng Alla Utara	-	1	-	-
Benteng Alla	-	1	-	-

Catatan/*Note*: ...Sumber/*Source*: Badan Pemberdayaan Masyarakat dan Desa Kab. Enrekang/*Office of Village Development of Enrekang Regency*

Tabel
Table 2.1.4

Jumlah Lembaga Ketahanan Masyarakat Desa (LKMD) menurut Kecamatan dan Tingkat Perkembangannya di Kabupaten Enrekang, 2021
Number of Village Community Institutions by Subdistrict and Level of Development in Enrekang Regency, 2021

Desa/Kelurahan Village/Wards	Tingkat Perkembangan LKMD Village Community Institutions by Level of Development			
	Persiapan Preparation	Kategori I First Category	Kategori II Second Category	Kategori III Third Category
(1)	(2)	(3)	(4)	(5)
Maiwa	-	22	-	-
Bungin	-	6	-	-
Enrekang	-	18	-	-
Cendana	-	7	-	-
Baraka	-	15	-	-
Buntu Batu	-	8	-	-
Anggeraja	-	15	-	-
Malua	-	8	-	-
Alla	-	8	-	-
Curio	-	11	-	-
Masalle	-	6	-	-
Baroko	-	5	-	-
Kabupaten Enrekang	-	129	-	-

Catatan/Note: ...

Sumber/Source: Badan Pemberdayaan Masyarakat dan Desa Kab. Enrekang/Office of Village Development of Enrekang Regency

Tabel
Table 2.1.5

**Proyek Bantuan Langsung untuk Kecamatan Maiwa
menurut Sumber Biaya, 2021**
*Direct Aid Project for Maiwa Subdistrict by Source of Funds,
2021*

Desa/Kelurahan Village/Wards	Sumber Biaya/Source of Funds (Rupiah)			Jumlah Total
	Swadaya Self Help	Bantuan Pemda Government Aid	Pusat Central Government Aid	
(1)	(2)	(3)	(4)	(5)
Patondon Salu	-	531 001 105	1 022 916 000	1 553 917 105
Salo Dua	-	510 808 100	1 280 476 000	1 791 284 100
Boiya	-	524 274 019	1 040 772 000	1 565 046 019
Tuncung	-	488 181 882	890 531 000	1 378 712 882
Bangkala	-	-	-	-
Mengkawani	-	484 217 097	918 409 000	1 402 626 097
Botto Malangga	-	487 663 584	938 729 000	1 426 392 584
Batu Mila	-	495 289 561	945 714 000	1 441 003 561
Puncak Harapan	-	479 239 230	919 505 000	1 398 744 230
Tapong	-	479 833 906	915 853 000	1 395 686 906
Palakka	-	487 047 065	797 658 000	1 284 705 065

Lanjutan Tabel/Continued Table 2.1.5

Desa/Kelurahan Village/Wards	Sumber Biaya/Source of Funds (Rupiah)			Jumlah Total
	Swadaya Self Help	Bantuan Pemda Government Aid	Pusat Central Government Aid	
(1)	(2)	(3)	(4)	(5)
Pasang	-	468 798 025	769 670 000	1 238 468 025
Baringin	-	500 395 048	1 226 478 000	1 726 873 048
Lebani	-	485 515 729	1 152 816 000	1 638 331 729
Matajang	-	499 380 386	1 387 519 000	1 886 899 386
Limbuang	-	461 423 411	755 288 000	1 216 711 411
Ongko	-	497 456 569	880 161 000	1 377 617 569
Pariwang	-	483 511 257	796 167 000	1 279 678 257
Kaluppang	-	504 388 200	1 152 132 000	1 656 520 200
Paladang	-	506 866 196	1 147 757 000	1 654 623 196
Labuku	-	498 543 068	1 040 400 000	1 538 943 068
Tanete	-	494 757 908	882 229 000	1 376 986 908
Kecamatan Maiwa	-	10 368 591 346	20 861 180 000	31 229 771 346

Catatan/Note:

Sumber/Source: Badan Pemberdayaan Masyarakat dan Desa Kab. Enrekang/Office of Village Development of Enrekang Regency

Tabel
Table 2.1.6

**Proyek Bantuan Langsung untuk Kecamatan Bungin
menurut Sumber Biaya, 2021**
*Direct Aid Project for Bungin Subdistrict by Source of Funds ,
2021*

Desa/Kelurahan <i>Village/Wards</i>	Sumber Biaya/ <i>Source of Funds</i> (Rupiah)			Jumlah <i>Total</i>
	Swadaya <i>Self Help</i>	Bantuan Pemda <i>Government Aid</i>	Pusat <i>Central</i> Government Aid	
(1)	(2)	(3)	(4)	(5)
Tallang Rilau	-	480 596 118	904 673 000	1 385 269 118
Bulo	-	493 033 694	1 035 798 000	1 528 831 694
Baruka	-	503 046 338	945 825 000	1 448 871 338
Bungin	-	519 240 153	1 313 729 000	1 832 969 153
Sawitto	-	495 580 212	1 186 404 000	1 681 984 212
Banua	-	496 088 289	1 038 326 000	1 534 414 289
Kecamatan Bungin	-	2 987 584 804	6 424 755 000	9 412 339 804

Catatan/*Note:*

Sumber/*Source:* Badan Pemberdayaan Masyarakat dan Desa Kab. Enrekang/*Office of Village Development of Enrekang Regency*

Tabel
Table 2.1.7

**Proyek Bantuan Langsung untuk Kecamatan Enrekang
menurut Sumber Biaya, 2021**
*Direct Aid Project for Enrekang Subdistrict by Source of
Funds, 2021*

Desa/Kelurahan Village/Wards	Sumber Biaya/Source of Funds (Rupiah)			Jumlah Total
	Swadaya Self Help	Bantuan Pemda Government Aid	Pusat Central Government Aid	
(1)	(2)	(3)	(4)	(5)
Leoran	-	-	-	-
Galonta	-	-	-	-
Juppendang	-	-	-	-
Lewaja	-	-	-	-
Ranga	-	501 101 845	1 154 289 000	1 655 390 845
Kaluppini	-	498 712 806	1 263 858 000	1 762 570 806
Tobalu	-	489 574 929	1 292 907 000	1 782 481 929
Tokkonan	-	477 436 093	924 603 000	1 402 039 093
Puserren	-	-	-	-
Karueng	-	493 086 984	1 210 430 000	1 703 516 984
Cemba	-	499 999 581	1 183 462 000	1 683 461 581
Tungka	-	498 661 963	1 198 452 000	1 697 113 963
Temban	-	488 534 190	806 078 000	1 294 612 190
Buttu Batu	-	505 951 159	1 032 136 000	1 538 087 159
Tallu Bamba	-	520 824 988	1 362 259 000	1 883 083 988
Tuara	-	-	-	-
Lembang	-	512 192 343	1 327 140 000	1 839 332 343
Rosoan	-	522 786 274	1 105 635 000	1 628 421 274
Kecamatan Enrekang	-	6 008 863 155	13 861 249 000	19 870 112 155

Tabel 2.1.8
Table

**Proyek Bantuan Langsung untuk Kecamatan Cendana
menurut Sumber Biaya, 2021**
*Direct Aid Project for Cendana Subdistrict by Source of
Funds, 2021*

Desa/Kelurahan <i>Village/Wards</i>	Sumber Biaya/ <i>Source of Funds</i> (Rupiah)			Jumlah <i>Total</i>
	Swadaya <i>Self Help</i>	Bantuan Pemda <i>Government Aid</i>	Pusat <i>Central</i> Government Aid	
(1)	(2)	(3)	(4)	(5)
Malalin	-	475 561 867	791 665 000	1 267 226 867
Karrang	-	490 609 851	934 146 000	1 424 755 851
Taulan	-	496 461 658	850 412 000	1 346 873 658
Pundilemo	-	494 699 132	895 399 000	1 390 098 132
Cendana	-	484 014 334	835 356 000	1 319 370 334
Lebang	-	487 078 099	935 099 000	1 422 177 099
Pinang	-	468 168 571	789 195 000	1 257 363 571
Kecamatan Cendana	-	3 396 593 512	6 031 272 000	9 427 865 512

Catatan/*Note:*

Sumber/*Source:* Badan Pemberdayaan Masyarakat dan Desa Kab. Enrekang/*Office of Village Development of Enrekang Regency*

Tabel
Table 2.1.9

**Proyek Bantuan Langsung untuk Kecamatan Baraka
menurut Sumber Biaya, 2021**
*Direct Aid Project for Baraka Subdistrict by Source of Funds,
2021*

Desa/Kelurahan Village/Wards	Sumber Biaya/Source of Funds (Rupiah)			Jumlah Total
	Swadaya Self Help	Bantuan Pemda Government Aid	Pusat Central Government Aid	
(1)	(2)	(3)	(4)	(5)
Kadingeh	-	499 221 009	1 347 194 000	1 846 415 009
Janggurara	-	483 978 953	955 965 000	1 439 943 953
Banti	-	487 046 155	906 824 000	1 393 870 155
Perangian	-	494 526 617	828 694 000	1 323 220 617
Parinding	-	491 225 073	936 569 000	1 427 794 073
Tomenawa	-	-	-	-
Baraka	-	-	-	-
Bontongan	-	519 434 126	993 417 000	1 512 851 126
Pepandangan	-	502 008 170	1 056 821 000	1 558 829 170
Kendenan	-	503 996 240	1 033 112 000	1 537 108 240
Salukanan	-	496 758 390	940 986 000	1 437 744 390
Tirowali	-	479 041 600	848 021 000	1 327 062 600
Pandung Batu	-	489 325 009	945 998 000	1 435 323 009
Balla	-	-	-	-
Bone-Bone	-	489 632 873	986 858 000	1 476 490 873
Kecamatan Baraka	-	5 936 194 215	11 780 459 000	17 716 653 215

Catatan/Note:

Sumber/Source: Badan Pemberdayaan Masyarakat dan Desa Kab. Enrekang/Office of Village Development of Enrekang Regency

Tabel 2.1.10 **Proyek Bantuan Langsung untuk Kecamatan Buntu Batu menurut Sumber Biaya, 2021**
Direct Aid Project for Buntu Batu Subdistrict by Source of Funds, 2021

Desa/Kelurahan Village/Wards	Sumber Biaya/Source of Funds (Rupiah)			Jumlah Total
	Swadaya Self Help	Bantuan Pemda Government Aid	Pusat Central Government Aid	
(1)	(2)	(3)	(4)	(5)
Ledan	-	517 667 489	1 434 052 000	1 951 719 489
Patok Ullin	-	511 953 473	1 366 596 000	1 878 549 473
Eran Batu	-	510 755 411	986 758 000	1 497 513 411
Langda	-	491 491 901	1 005 952 000	1 497 443 901
Pasui	-	500 875 114	983 348 000	1 484 223 114
Lunjen	-	492 621 016	932 925 000	1 425 546 016
Buntu Mondong	-	493 043 602	1 234 136 000	1 727 179 602
Latimojong	-	532 965 299	1 688 702 000	2 221 667 299
Kecamatan Buntu Batu	-	4 051 373 305	9 632 469 000	13 683 842 305

Catatan/Note:

Sumber/Source: Badan Pemberdayaan Masyarakat dan Desa Kab. Enrekang/Office of Village Development of Enrekang Regency

Tabel 2.1.11 **Proyek Bantuan Langsung untuk Kecamatan Anggeraja menurut Sumber Biaya, 2021**
Direct Aid Project for Anggeraja Subdistrict by Source of Funds, 2021

Desa/Kelurahan Village/Wards	Sumber Biaya/Source of Funds (Rupiah)			Jumlah Total
	Swadaya Self Help	Bantuan Pemda Government Aid	Pusat Central Government Aid	
(1)	(2)	(3)	(4)	(5)
Tindallun	-	479 051 712	923 517 000	1 402 568 712
Bamba Puang	-	493 764 495	856 125 000	1 349 889 495
Tanete	-	-	-	-
Lakawan	-	-	-	-
Siambo	-	482 748 484	935 660 000	1 418 408 484
Singki	-	488 851 138	943 743 000	1 432 594 138
Mataran	-	-	-	-
Pekalobean	-	506 831 319	1 051 937 000	1 558 768 319
Bubun Lamba	-	471 789 452	852 111 000	1 323 900 452
Salu Dewata	-	471 628 094	897 321 000	1 368 949 094
Mampu	-	478 275 497	889 287 000	1 367 562 497
Batu Noni	-	497 052 649	1 312 921 000	1 809 973 649
Saruran	-	470 619 964	803 065 000	1 273 684 964
Tampo	-	487 761 773	970 236 000	1 457 997 773
Mendatte	-	470 047 966	791 216 000	1 261 263 966
Kecamatan Anggeraja	-	5 798 422 543	11 227 139 000	17 025 561 543

Catatan/Note:

Sumber/Source: Badan Pemberdayaan Masyarakat dan Desa Kab. Enrekang/Office of Village Development of Enrekang Regency

Tabel
Table 2.1.12

**Proyek Bantuan Langsung untuk Kecamatan Malua
menurut Sumber Biaya, 2021**
*Direct Aid Project for Malua Subdistrict by Source of Funds ,
2021*

Desa/Kelurahan Village/Wards	Sumber Biaya/Source of Funds (Rupiah)			Jumlah Total
	Swadaya Self Help	Bantuan Pemda Government Aid	Pusat Central Government Aid	
(1)	(2)	(3)	(4)	(5)
Tangru	-	489 991 295	991 969 000	1 481 960 295
Tallung Tondok	-	474 194 230	855 942 000	1 330 136 230
Kolai	-	470 123 294	764 407 000	1 234 530 294
Bonto	-	463 168 750	726 532 000	1 189 700 750
Malua	-	-	-	-
Rante Mario	-	473 332 964	771 197 000	1 244 529 964
Dulang	-	495 150 169	909 164 000	1 404 314 169
Buntu Batuan	-	473 984 764	768 920 000	1 242 904 764
Kecamatan Malua	-	3 339 945 466	5 788 131 000	9 128 076 466

Catatan/Note:

Sumber/Source: Badan Pemberdayaan Masyarakat dan Desa Kab. Enrekang/Office of Village Development of Enrekang Regency

Tabel 2.1.13 **Proyek Bantuan Langsung untuk Kecamatan Alla menurut Sumber Biaya, 2021**
Direct Aid Project for Alla Subdistrict by Source of Funds , 2021

Desa/Kelurahan Village/Wards	Sumber Biaya/Source of Funds (Rupiah)			Jumlah Total
	Swadaya Self Help	Bantuan Pemda Government Aid	Pusat Central Government Aid	
(1)	(2)	(3)	(4)	(5)
Mata Allo	-	482 861 693	919 088 000	1 401 949 693
Kalosi	-	-	-	-
Kambiolangi	-	-	-	-
Buntu Sugi	-	-	-	-
Sumillan	-	504 962 740	973 225 000	1 478 187 740
Pana	-	515 784 817	1 019 557 000	1 535 341 817
Bolang	-	498 777 354	989 084 000	1 487 861 354
Taulo	-	511 069 779	940 929 000	1 451 998 779
Kecamatan Alla	-	2 513 456 383	4 841 883 000	7 355 339 383

Catatan/Note:

Sumber/Source: Badan Pemberdayaan Masyarakat dan Desa Kab. Enrekang/Office of Village Development of Enrekang Regency

Tabel
Table 2.1.14

**Proyek Bantuan Langsung untuk Kecamatan Curio
menurut Sumber Biaya, 2021**
*Direct Aid Project for Curio Subdistrict by Source of Funds ,
2021*

Desa/Kelurahan <i>Village/Wards</i>	Sumber Biaya/ <i>Source of Funds</i> (Rupiah)			Jumlah <i>Total</i>
	Swadaya <i>Self Help</i>	Bantuan Pemda <i>Government Aid</i>	Pusat <i>Central</i> Government Aid	
(1)	(2)	(3)	(4)	(5)
Mekkalak	-	507 195 844	1 159 268 000	1 666 463 844
Buntu Pema	-	555 235 790	1 105 510 000	1 660 745 790
Tallung Ura	-	502 034 966	1 268 898 000	1 770 932 966
Sanglepongan	-	537 545 550	1 330 057 000	1 867 602 550
Parombean	-	550 356 342	1 617 286 000	2 167 642 342
Curio	-	545 572 164	1 192 047 000	1 737 619 164
Pebaloran	-	506 118 575	1 018 843 000	1 524 961 575
Buntu Barana	-	551 472 182	1 097 554 000	1 649 026 182
Salassa	-	490 057 208	948 908 000	1 438 965 208
Sumbang	-	500 030 797	1 002 053 000	1 502 083 797
Mandalan	-	478 898 459	810 125 000	1 289 023 459
Kecamatan Curio	-	5 724 517 877	12 550 549 000	18 275 066 877

Catatan/*Note:*

Sumber/*Source:* Badan Pemberdayaan Masyarakat dan Desa Kab. Enrekang/*Office of Village Development of Enrekang Regency*

Tabel 2.1.15 **Proyek Bantuan Langsung untuk Kecamatan Masalle menurut Sumber Biaya, 2021**
Direct Aid Project for Masalle Subdistrict by Source of Funds , 2021

Desa/Kelurahan Village/Wards	Sumber Biaya/Source of Funds (Rupiah)			Jumlah Total
	Swadaya Self Help	Bantuan Pemda Government Aid	Pusat Central Government Aid	
(1)	(2)	(3)	(4)	(5)
Buntu Sarong	-	551 105 692	1 140 842 000	1 691 947 692
Masalle	-	573 820 299	1 426 043 000	1 999 863 299
Rampunan	-	533 366 645	1 227 661 000	1 761 027 645
Mundan	-	533 830 203	1 315 069 000	1 848 899 203
Tongkonan Basse	-	523 135 829	1 127 814 000	1 650 949 829
Batu Kede	-	521 468 755	1 075 527 000	1 596 995 755
Kecamatan Masalle	-	3 236 727 423	7 312 956 000	10 549 683 423

Catatan/Note:

Sumber/Source: Badan Pemberdayaan Masyarakat dan Desa Kab. Enrekang/Office of Village Development of Enrekang Regency

Tabel 2.1.16
Table

**Proyek Bantuan Langsung untuk Kecamatan Baroko
menurut Sumber Biaya, 2021**
*Direct Aid Project for Maiwa Subdistrict by Source of Funds ,
2021*

Desa/Kelurahan Village/Wards	Sumber Biaya/Source of Funds (Rupiah)			Jumlah Total
	Swadaya Self Help	Bantuan Pemda Government Aid	Pusat Central Government Aid	
(1)	(2)	(3)	(4)	(5)
Baroko	-	496 256 618	991 633 000	1 487 889 618
Tongko	-	537 190 041	1 207 753 000	1 744 943 041
Patongloan	-	517 966 388	1 275 783 000	1 793 749 388
Benteng Alla Utara	-	540 153 437	1 149 174 000	1 689 327 437
Benteng Alla	-	500 501 258	1 014 179 000	1 514 680 258
Kecamatan Baroko	-	2 592 067 742	5 638 522 000	8 230 589 742

Catatan/Note:

Sumber/Source: Badan Pemberdayaan Masyarakat dan Desa Kab. Enrekang/Office of Village Development of Enrekang Regency

Tabel 2.1.17
Table

Dana Bantuan Langsung menurut Sumber Biaya per Kecamatan di Kabupaten Enrekang, 2021
Direct Aid Project for each Subdistrict by Source of Funds in Enrekang Regency, 2021

Kecamatan <i>District</i>	Sumber Biaya/ <i>Source of Funds</i> (Rupiah)			Jumlah <i>Total</i>
	Swadaya <i>Self Help</i>	Bantuan Pemda <i>Government Aid</i>	Pusat <i>Central Government Aid</i>	
(1)	(2)	(3)	(4)	(5)
010. Maiwa	-	10 368 591 346	20 861 180 000	31 229 771 346
011. Bungin	-	2 987 584 804	6 424 755 000	9 412 339 804
020. Enrekang	-	6 008 863 155	13 861 249 000	19 870 112 155
021. Cendana	-	3 396 593 512	6 031 272 000	9 427 865 512
030. Baraka	-	5 936 194 215	11 780 459 000	17 716 653 215
031 Buntu Batu	-	4 051 373 305	9 632 469 000	13 683 842 305
040 Anggeraja	-	5 798 422 543	11 227 139 000	17 025 561 543
041. Malua	-	3 339 945 466	5 788 131 000	9 128 076 466
050. Alla	-	2 513 456 383	4 841 883 000	7 355 339 383
051. Curio	-	5 724 517 877	12 550 549 000	18 275 066 877
052. Masalle	-	3 236 727 423	7 312 956 000	10 549 683 423
053. Baroko	-	2 592 067 742	5 638 522 000	8 230 589 742
Kabupaten Enrekang	-	55 954 337 771	115 950 564 000	171 904 901 771

Catatan/Note:

Sumber/Source: Badan Pemberdayaan Masyarakat dan Desa Kab. Enrekang/Office of Village Development of Enrekang Regency

2.2 SUMBER DAYA MANUSIA HUMAN RESOURCES

Tabel 2.2.1 Jumlah Pegawai Negeri Sipil Menurut Jabatan dan Jenis Kelamin Kabupaten Enrekang, Desember 2020 dan Desember 2021
Number of Civil Servants by Occupation and Sex in Enrekang Regency, December 2020 dan December 2021

Jabatan <i>Occupation</i>	2020		Jumlah <i>Total</i>
	Laki-laki <i>Male</i>	Perempuan <i>Female</i>	
(1)	(2)	(3)	(4)
Fungsional Tertentu <i>Specific Functional</i>	1 040	2 000	3 040
Fungsional Umum <i>Staf General Functional</i>	341	336	677
Struktural/ <i>Structural</i>	423	293	716
Eselon V/ <i>5th Echelon</i>	-	-	-
Eselon IV/ <i>4th Echelon</i>	265	248	513
Eselon III/ <i>3rd Echelon</i>	126	40	166
Eselon II/ <i>2nd Echelon</i>	32	5	37
Eselon I/ <i>1st Echelon</i>	-	-	-
Jumlah/<i>Total</i>	1 804	2 629	4 433

Lanjutan Tabel/Continued Table 2.2.1

Jabatan Occupation	2021		Jumlah Total
	Laki-laki Male	Perempuan Female	
(1)	(5)	(6)	(7)
Fungsional Tertentu <i>Specific Functional</i>	1 110	2 113	3 223
Fungsional Umum <i>Staf General Functional</i>	298	284	582
Struktural/ <i>Structural</i>	317	177	494
Eselon V/ <i>5th Echelon</i>	-	-	-
Eselon IV/ <i>4th Echelon</i>	157	132	289
Eselon III/ <i>3rd Echelon</i>	132	40	172
Eselon II/ <i>2nd Echelon</i>	28	5	33
Eselon I/ <i>1st Echelon</i>	-	-	-
Jumlah/Total	1 725	2 574	4 299

Catatan/Note: ...

Sumber/Source: Badan Kepegawaian dan Pengembangan Sumber Daya Manusia Kabupaten Enrekang/*Civil Service Agency and Human Resources Development of Enrekang Regency*

Tabel
Table 2.2.2

Jumlah Pegawai Negeri Sipil Menurut Tingkat Pendidikan dan Jenis Kelamin Kabupaten Enrekang, Desember 2020 dan Desember 2021
Number of Civil Servants by Educational Level and Sex in Enrekang Regency, Desember 2020 dan Desember 2021

Tingkat Pendidikan <i>Educational Level</i>	2020		Jumlah <i>Total</i>
	Laki-laki <i>Male</i>	Perempuan <i>Female</i>	
(1)	(2)	(3)	(4)
Sampai dengan SD <i>Up to Primary School</i>	5	-	5
SMP/Sederajat <i>General Vocational Junior High School</i>	25	1	26
SMA/Sederajat <i>General/Vocational Senior High School</i>	253	153	406
Diploma I, II/Akta I, II <i>Diploma I, II/Akta I, II</i>	75	122	197
Diploma III/Akta III/Sarjana Muda <i>Diploma III/Akta III/Bachelor</i>	61	354	415
Tingkat Sarjana/Doktor/Ph.D <i>University Graduates</i>	1 385	1 999	3 384
Jumlah/Total	1 804	2 629	4 433

Lanjutan Tabel/*Continued Table 2.2.2*

Tingkat Pendidikan <i>Educational Level</i>	2021		
	Laki-laki <i>Male</i>	Perempuan <i>Female</i>	Jumlah <i>Total</i>
(1)	(2)	(3)	(4)
Sampai dengan SD <i>Up to Primary School</i>	3	-	3
SMP/Sederajat <i>General Vocational Junior High School</i>	23	1	24
SMA/Sederajat <i>General/Vocational Senior High School</i>	216	114	330
Diploma I, II/Akta I, II <i>Diploma I, II/Akta I, II</i>	45	75	120
Diploma III/Akta III/Sarjana Muda <i>Diploma III/Akta III/Bachelor</i>	53	338	391
Tingkat Sarjana/Doktor/Ph.D <i>University Graduates</i>	1 377	2 045	3 431
Jumlah/Total	1 725	2 573	4 299

Catatan/Note: ...

Sumber/Source: Badan Kepegawaian dan Pengembangan Sumber Daya Manusia Kabupaten Enrekang/*Civil Service Agency and Human Resources Development of Enrekang Regency*

Tabel
Table 2.2.3

**Jumlah Pegawai Negeri Sipil Menurut Tingkat
Kepangkatan dan Jenis Kelamin Kabupaten Enrekang,
Desember 2020 dan Desember 2021**
*Number of Civil Servants by Hierarchy and Sex in Enrekang
Regency, Desember 2020 dan Desember 2021*

Pangkat/Golongan/Ruang Hierarchy	2020		
	Laki-laki Male	Perempuan Female	Jumlah Total
(1)	(2)	(3)	(4)
1. I/A (Juru Muda)	-	-	-
2. I/B (Juru Muda Tingkat I)	2	-	2
3. I/C (Juru)	2	-	2
4. I/D (Juru Tingkat I)	3	-	3
Golongan I/Range I	7	-	7
5. II/A (Pengatur Muda)	33	32	65
6. II/B (Pengatur Muda Tingkat I)	55	29	84
7. II/C (Pengatur)	75	129	204
8. II/D (Pengatur Tingkat I)	73	83	156
Golongan II/Range II	236	273	509
9. III/A (Penata Muda)	250	434	684
10. III/B (Penata Muda Tingkat I)	222	600	822
11. III/C (Penata)	247	395	642
12. III/D (Penata Tingkat I)	337	414	751
Golongan III/Range III	1 056	1 843	2 899
13. IV/A (Pembina)	203	226	429
14. IV/B (Pembina Tingkat I)	273	279	552
15. IV/C (Pembina Utama Muda)	27	8	35
16. IV/D (Pembina Utama Madya)	2	-	2
17. IV/E (Pembina Utama)	-	-	-
Golongan IV/Range IV	505	513	1 018
Jumlah/Total	1 804	2 629	4 433

Lanjutan Tabel/*Continued Table 2.2.3*

Pangkat/Golongan/Ruang <i>Hierarchy</i>	2021		
	Laki-laki <i>Male</i>	Perempuan <i>Female</i>	Jumlah <i>Total</i>
(1)	(5)	(6)	(7)
1. I/A (Juru Muda)	-	-	-
2. I/B (Juru Muda Tingkat I)	-	-	-
3. I/C (Juru)	1	-	1
4. I/D (Juru Tingkat I)	4	-	4
Golongan I/Range I	5	-	5
5. II/A (Pengatur Muda)	10	6	16
6. II/B (Pengatur Muda Tingkat I)	43	22	65
7. II/C (Pengatur)	57	59	116
8. II/D (Pengatur Tingkat I)	86	104	190
Golongan II/Range II	196	191	387
9. III/A (Penata Muda)	193	383	576
10. III/B (Penata Muda Tingkat I)	226	600	826
11. III/C (Penata)	242	389	631
12. III/D (Penata Tingkat I)	280	362	642
Golongan III/Range III	941	1 734	2 675
13. IV/A (Pembina)	215	261	476
14. IV/B (Pembina Tingkat I)	326	368	694
15. IV/C (Pembina Utama Muda)	38	21	59
16. IV/D (Pembina Utama Madya)	3	-	3
17. IV/E (Pembina Utama)	-	-	-
Golongan IV/Range IV	582	650	1 232
Jumlah/Total	1 724	2 575	4 299

Catatan/Note: ...

Sumber/Source: Badan Kepegawaian dan Pengembangan Sumber Daya Manusia Kabupaten Enrekang/*Civil Service Agency and Human Resources Development of Enrekang Regency*

**Tabel
Table 2.2.4**

**Jumlah Pegawai Negeri Sipil Menurut Dinas/Instansi
Pemerintah dan Jenis Kelamin, Desember 2021
Number of Civil Servants by Institutions and Sex, December
2021**

Dinas/Instansi Pemerintahan Institutions	2021		
	Laki-laki Male	Perempuan Female	Jumlah Total
(1)	(5)	(6)	(7)
Sekretariat Daerah	46	32	78
Sekretariat DPRD	19	4	23
Inspektorat Kabupaten	41	18	59
Badan Kepegawaian dan Pengembangan Sumber daya Manusia	15	15	30
Badan Keuangan dan Aset Daerah	14	15	29
Badan Kesatuan Bangsa dan Politik	9	4	13
Badan Pendapatan Daerah	19	5	24
Badan Perencanaan Pembangunan, Penelitian dan Pengembangan Daerah	13	12	25
Badan Penanggulangan Bencana Daerah	11	5	16
Dinas Pendidikan dan Kebudayaan	874	1480	2354
Dinas Tanaman Pangan, Hortikultura dan Perkebunan	69	58	127
Dinas Kesehatan	83	480	563
Dinas Peternakan dan Perikanan	27	17	44
Dinas Koperasi, Usaha Kecil dan Menengah, Tenaga Kerja dan Transmigrasi	11	9	20
Dinas Kependudukan dan Pencatatan Sipil	8	12	20
Dinas Pengendalian Penduduk dan Keluarga Berencana	12	14	26

Lanjutan Tabel/*Continued Table 2.2.4*

Dinas/Instansi Pemerintahan <i>Government Agencies</i>	2021		
	Laki-laki <i>Male</i>	Perempuan <i>Female</i>	Jumlah <i>Total</i>
(1)	(5)	(6)	(7)
Dinas Perhubungan	33	7	40
Dinas Penanaman Modal dan Pelayanan Terpadu Satu Pintu	9	10	19
Dinas Pemberdayaan Perempuan dan Perlindungan Anak	8	11	19
Dinas Sosial	11	9	20
Dinas Pekerjaan Umum dan Tata Ruang	35	8	43
Dinas Perumahan, Kawasan Permukiman, dan Pertanahan	11	18	29
Dinas Kepemudaan, Olahraga dan Pariwisata	12	9	21
Dinas Pemberdayaan Masyarakat dan Desa	12	11	23
Dinas Komunikasi, Informatika dan Statistik	14	5	19
Dinas Perpustakaan dan Kearsipan	11	22	33
Dinas Lingkungan Hidup	29	17	46
Dinas Perindustrian dan Perdagangan	12	12	24
Dinas Ketahanan Pangan	9	9	18
Satuan Polisi Pamong Praja, Pemadam Kebakaran dan Penyelamatan	35	3	38
UPT RSUD Massenrempulu	34	156	190

Lanjutan Tabel/Continued Table 2.2.4

Dinas/Instansi Pemerintahan Government Agencies	2021		
	Laki-laki Male	Perempuan Female	Jumlah Total
(1)	(5)	(6)	(7)
Kecamatan Maiwa	16	11	27
Kecamatan Bungin	13	4	17
Kecamatan Enrekang	23	16	39
Kecamatan Cendana	7	5	12
Kecamatan Baraka	24	8	32
Kecamatan Buntu Batu	13	0	13
Kecamatan Anggeraja	18	12	30
Kecamatan Malua	13	10	23
Kecamatan Alla	24	15	39
Kecamatan Curio	12	2	14
Kecamatan Masalle	9	1	10
Kecamatan Baroko	8	2	10
Kabupaten Enrekang	1726	2573	4299

Catatan/Note:

Sumber/Source: Badan Kepegawaian dan Pengembangan Sumber Daya Manusia Kabupaten Enrekang/*Civil Service Agency and Human Resources Development of Enrekang Regency*

2.3 KEUANGAN PEMERINTAH GOVERNMENT FINANCE

Tabel 2.3.1 Realisasi Pendapatan Pemerintah Kabupaten Enrekang Menurut Jenis Pendapatan (ribu rupiah), 2017–2021
Actual Enrekang Regency Government Revenues by Kind of Revenues (thousand rupiahs), 2017–2021

Jenis Pendapatan/Kind of Revenues	2017	2018
(1)	(2)	(3)
1. Pendapatan Asli Daerah (PAD)/Regional Revenue		
1.1 Pajak Daerah/Regional Tax	8 155 000	10 843 118
1.2 Retribusi Daerah/Regional Retribution	26 017 548	27 573 431
1.3 Hasil Perusahaan Milik Daerah dan Pengelolaan Kekayaan Daerah yang Dipisahkan/Regional-Owned Company Revenue and Separated Management of Regional Wealth	7 550 000	13 596 908
1.4 Lain-lain PAD yang Sah/Other Regional Revenue	61 004 470	13 929 876
2. Dana Perimbangan/Balance Funds		
2.1 Bagi Hasil Pajak/Tax Sharing Revenue	20 561 917	10 596 583
2.2 Bagi Hasil Bukan Pajak/Sumber Daya Alam/Non-Tax Sharing Revenue/Natural Resources	5 669 294	4 648 280
2.3 Dana Alokasi Umum/General Allocation Fund	543 890 364	534 335 959
2.4 Dana Alokasi Khusus/Special Allocation Fund	179 079 093	228 774 951
3. Lain-lain Pendapatan yang Sah/Other Revenue		
3.1 Pendapatan Hibah/Grant	6 336 630	31 748 198
3.2 Dana Darurat/Emergency Fund	-	-
3.3 Dana Bagi Hasil Pajak dari Provinsi dan Pemerintah Daerah Lainnya/Tax Sharing Revenue from Provincial and Other Regional Governments	29 928 158	40 111 720
3.4 Dana Penyesuaian dan Otonomi Daerah/Regional Adjustment and Autonomy Fund	89 128 443	97 769 717
3.5 Bantuan Keuangan dari Provinsi atau Pemerintah Daerah Lainnya/Financial Assistance from Provincial or Other Regional Governments	5 134 491	-
3.6 Lainnya/Others	-	-
Jumlah/Total	976 840 113	1 014 028 742

Lanjutan Tabel/Continued Table 2.3.1

Jenis Pendapatan/Kind of Revenues	2019	2020
(1)	(4)	(5)
1. Pendapatan Asli Daerah (PAD)/Regional Revenue		
1.1 Pendapatan Pajak Daerah/Regional Tax	10 523 207	12 592 295
1.2 Pendapatan Retribusi Daerah/Regional Retribution	30 088 455	35 461 343
1.3 Pendapatan Hasil Pengelolaan Kekayaan Daerah yang Dipisahkan/ Separated Management of Regional Wealth	16 741 120	15 412 302
1.4 Lain-lain PAD yang Sah/Other Regional Revenue	15 877 534	14 781 384
2. Transfer Pemerintah Pusat-Dana Perimbangan/Balance Funds		
2.1 Dana Bagi Hasil Pajak/Tax Sharing Revenue	8 338 348	9 725 053
2.2 Dana Bagi Hasil Sumber Daya Alam/Sharing Revenue of Natural Resources	5 009 248	4 847 757
2.3 Dana Alokasi Umum/General Allocation Fund	565 009 533	505 093 860
2.4 Dana Alokasi Khusus/Special Allocation Fund	202 557 310	202 214 638
3. Transfer Pemerintah Pusat-Lainnya/Others		
3.1 Dana Otonomi Khusus	-	-
3.2 Dana Penyesuaian	172 795 569	115 526 328
4. Transfer Pemerintah Provinsi-Bagi Hasil Pendapatan/Sharing Revenue		
4.1 Pendapatan Bagi Hasil Pajak/Tax Sharing Revenue	565 009 533	505 093 860
4.2 Pendapatan Bagi Hasil Retribusi Daerah/Sharing Revenue of Regional Retribution	-	-
4.3 Pendapatan Bagi Hasil Lainnya/Others	9 858 646	54 190 688
5. Bantuan Keuangan/Financial Assistance		
5.1 Bantuan Keuangan dari Pemerintah Daerah Provinsi Lainnya	-	-
5.2 Bantuan Keuangan dari Pemerintah Daerah Kabupaten	-	-
5.1 Bantuan Keuangan dari Pemerintah Daerah Kota	-	-
6. Lain-lain Pendapatan Daerah yang Sah/Others Revenue		
6.1 Pendapatan Hibah/Grant Revenue	42 388 328	37 967 050
6.2 Pendapatan Dana Darurat/Emergency Fund	-	-
4.3 Pendapatan Lainnya/Others	-	-
Jumlah/Total	1 064 637 616	1 101 162 426

Catatan/Note: 1. Data APBD (an audit BPK);
2. Terdapat perbedaan rincian antara tahun 2017/2018 dengan 2019/2020

Sumber/Source: Badan Keuangan dan Aset Daerah/Civil Regional Finance and Asset Service

Tabel
Table 2.3.2

**Realisasi Belanja Pemerintah Kabupaten Enrekang
Menurut Jenis Belanja (ribu rupiah), 2017–2021
Actual Enrekang Regency Government Expenditures by Kind
of Expenditures (thousand rupiahs), 2017–2021**

Jenis Pengeluaran <i>Kind of Expenditures</i>	2017	2018
(1)	(2)	(3)
1. Belanja Tidak Langsung/<i>Indirect Expenditures</i>		
1.1 Belanja Pegawai/ <i>Personnel Expenditures</i>	408 589 582	571 164 403
1.2 Belanja Bunga/ <i>Interest Expenditures</i>	-	-
1.3 Belanja Subsidi/ <i>Subsidies Expenditures</i>	-	-
1.4 Belanja Hibah/ <i>Grant Expenditures</i>	19 430 100	47 529 041
1.5 Belanja Bantuan Sosial/ <i>Social Aid Expenditures</i>	1 708 000	120 000
1.6 Belanja Bagi Hasil/ <i>Sharing Fund Expenditure</i>	-	-
1.7 Belanja Bantuan Keuangan/ <i>Financial Aids Expenditures</i>	120 171 996	155 273 277
1.8 Belanja Tidak Terduga/ <i>Unpredicted Expenditures</i>	750 000	230 400
2. Belanja Langsung/<i>Direct Expenditures</i>	-	
2.1 Belanja Pegawai/ <i>Personnel Expenditures</i>	30 611 297	30 099 599
2.2 Belanja Barang dan Jasa/ <i>Goods and Services Expenditures</i>	257 774 898	245 110 184
2.3 Belanja Modal/ <i>Capital Expenditure</i>	175 254 241	160 111 439
Jumlah/<i>Total</i>	1 014 290 113	1 006 485 625

Lanjutan Tabel/Continued Table 2.3.2

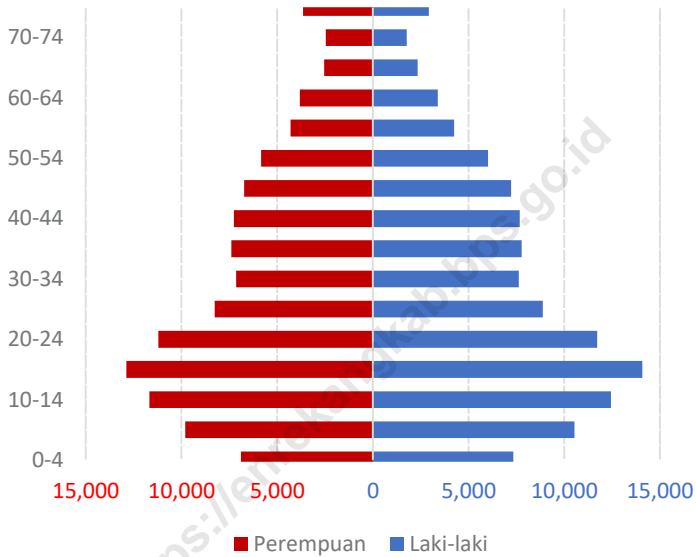
Jenis Pendapatan <i>Kind of Expenditures</i>	2019	2020
(1)	(4)	(5)
1. Belanja Operasi/Operational Expenditures		
1.1 Belanja Pegawai/Personnel Expenditures	405 311 534	412 882 961
1.2 Belanja Barang dan Jasa/Goods and Services Expenditures	279 728 135	243 129 420
1.3 Belanja Bunga/Interest Expenditures	-	-
1.4 Belanja Subsidi/Subsidies Expenditures	-	-
1.5 Belanja Hibah/ Grant Expenditures	27 690 603	41 720 723
1.6 Belanja Bantuan Sosial/Social Aids Expenditure	521 000	183 000
2. Belanja Modal/Capital Expenditures		
2.1 Belanja Modal Tanah/Land Expenditures	624 700	-
2.2 Belanja Modal Peralatan dan Mesin/Equipment and Machinery Expenditures	17 985 958	28 995 654
2.3 Belanja Modal Gedung dan Bangunan/Building Expenditure	57 856 973	76 880 151
2.4 Belanja Modal Jalan, Irigasi dan Jaringan/Road and Irrigation Expenditures	83 388 552	107 748 514
2.5 Belanja Modal Aset Tetap Lainnya/Others Expenditure	3 540 787	10 408 760
3. Belanja Tak Terduga/Unexpected Expenditures		
3.1 Belanja Tak Terduga/Unexpected Expenditures	183 444	8 450 601
4. Tranfer/Bagi Hasil Pendapatan ke Desa/Share of Revenue to Villages		
4.1 Bagi Hasil Pajak ke Desa/Share of Tax Revenue to Villages	-	2 062 379
5. Transfer Bantuan Keuangan/Transfer of Financial Help		
5.1 Bantuan Keuangan ke Pemerintah Daerah Lainnya/Financial Help to Other Governments	-	-
5.2 Bantuan Keuangan ke Desa/Financial Help to Villages	173 095 884	168 113 301
5.3 Bantuan Keuangan Lainnya/Others Financial Help	689 921	772 656
Jumlah/Total	1 050 617 490	1 101 347 121

Catatan/Note: 1. Data APBD (an audit BPK);
2. Terdapat perbedaan rincian antara tahun 2017/2018 dengan 2019/2020

Sumber/Source: Badan Keuangan dan Aset Daerah/Civil Regional Finance and Asset Service

POPULATION AND EMPLOYMENT

PIRAMIDA PENDUDUK KAB. ENREKANG TAHUN 2021



55,27% di sektor pertanian



9,97% di sektor manufaktur



34,76% di sektor jasa

PENJELASAN TEKNIS

1. Salah satu sumber data kependudukan adalah sensus penduduk yang dilaksanakan setiap sepuluh tahun sekali. Sensus penduduk telah dilaksanakan sebanyak tujuh kali sejak Indonesia merdeka, yaitu tahun 1961, 1971, 1980, 1990, 2000, 2010, dan 2020.

Keenam sensus penduduk sebelumnya dilaksanakan dengan menggunakan metode tradisional, yaitu mencatat setiap penduduk dari rumah ke rumah. Pertama kalinya dalam sejarah sensus penduduk di Indonesia, Sensus Penduduk 2020 (SP2020) menggunakan metode kombinasi yaitu dengan memanfaatkan data Administrasi Kependudukan (Admuduk) dari Direktorat Jenderal Kependudukan dan Pencatatan Sipil (Ditjen Dukcapil) Kementerian Dalam Negeri (Kemendagri) sebagai data dasar pelaksanaan SP2020. Hal ini dirancang dan dilaksanakan sebagai upaya untuk mewujudkan "SATU DATA KEPENDUDUKAN INDONESIA".

SP2020 mencakup seluruh penduduk yang tinggal di wilayah teritorial Indonesia, mencakup Warga Negara Indonesia (WNI) dan Warga Negara Asing (WNA) yang telah menetap atau berencana menetap di wilayah

TECHNICAL NOTES

1. *One of the sources of demographic data is population census, which is conducted every ten years. Population Census has been conducted seven times since Indonesia's independence: 1961, 1971, 1980, 1990, 2000, 2010, and 2020.*

The previous six population censuses were carried out using the traditional method, canvassing each person door-to-door. For the first time in the history of the population census in Indonesia, the 2020 Population Census (PC2020) used a combined method, that is utilizing Population Administration data managed by the Directorate General of Population and Civil Registration of the Ministry of Home Affairs as the basic data for the population census. This is designed and implemented as an effort to realize "ONE INDONESIAN POPULATION DATA".

PC2020 covered all residents who live in Indonesia's territory, including Indonesian citizens (WNI) and foreign citizens (WNA) who have stayed or plan to stay in Indonesian territory for at least one year. The Indonesian citizens who are covered also include those who are abroad, namely members of the Diplomatic Corps of the Republic of Indonesia and their families abroad and members of the TNI/POLRI and their families who are carrying out

Indonesia selama minimal satu tahun. WNI yang dicakup juga termasuk mereka yang berada di luar negeri, yaitu Anggota Korps Diplomatik Republik Indonesia beserta keluarganya di luar negeri dan Anggota TNI/POLRI beserta keluarganya yang sedang melakukan misi perdamaian di luar negeri.

Untuk tahun yang tidak dilaksanakan sensus penduduk, data kependudukan diperoleh dari hasil proyeksi penduduk. Proyeksi penduduk merupakan suatu perhitungan ilmiah yang didasarkan pada asumsi dari komponen-komponen perubahan penduduk, yaitu kelahiran, kematian, dan migrasi (migrasi internasional dan migrasi risen antar provinsi). Proyeksi penduduk interim 2020-2023 dihitung menggunakan data dasar penduduk hasil perapihan umur dari data Administrasi Kependudukan dan SP2020 dengan menggunakan asumsi Angka Kelahiran Total sejak tahun 2020 konstan 2,1 (sesuai Proyeksi Survei Penduduk antar Sensus (SUPAS) 2015-2045), Angka Kematian Bayi (AKB) meneruskan hasil Proyeksi SUPAS 2015-2045, dan pola migrasi 2020 sama dengan pola migrasi hasil SUPAS 2015.

Dalam publikasi ini, data yang disajikan merupakan hasil SP2020 (September), dan hasil

Peacekeeping Missions abroad.

For the periods besides the census year, population projection is applied to estimate population for those years. The population projection is an estimation based on the demographic components, such as birth, death, and migration (international migration and recent migration). The interim population projection for 2020-2023 is calculated from the single age smoothed combined from Population Administration Data and the 2020 Population Census. It uses the assumption that the Total Fertility Rate (TFR) since 2020 is constant at 2.1 (according to the population projection of 2015-2045 Intercensal Population Survey (SUPAS)), Infant Mortality Rate (IMR) continues the results of the 2015-2045 SUPAS Projection, and the 2020 migration pattern is the same as the pattern of migration in SUPAS2015 results.

The data presented in this publication are the PC2020 results (September) and the result of interim population projection 2020-2023 (midyear/June).

2. **The population of Indonesia** are all people who live in Indonesia's territory, including Indonesian citizens and foreign citizens who have lived for one year or more or plan to stay in Indonesia territory for at least one year. In the previous census the time reference in

proyeksi penduduk interim 2020-2023 (pertengahan tahun/ Juni).

2. Penduduk Indonesia adalah semua orang yang berdomisili di wilayah teritorial Indonesia, mencakup Warga Negara Indonesia (WNI) dan Warga Negara Asing (WNA) yang telah menetap selama satu tahun atau lebih atau berencana menetap di wilayah Indonesia selama minimal satu tahun. Pada sensus sebelumnya referensi waktu dalam konsep kependudukan adalah enam bulan. Perubahan ini didasari oleh UU No. 24 Tahun 2013 tentang Perubahan atas UU No. 23 Tahun 2006 tentang Administrasi Kependudukan pada Pasal 15.
3. Laju pertumbuhan penduduk per tahun adalah angka yang menunjukkan rata-rata tingkat penambahan penduduk per tahun dalam jangka waktu tertentu. Angka ini dinyatakan sebagai persentase dari penduduk dasar. Metode penghitungan laju pertumbuhan penduduk yang digunakan oleh BPS adalah metode geometrik.
4. Kepadatan penduduk adalah ukuran persebaran penduduk yang menunjukkan jumlah penduduk untuk setiap kilometer persegi luas wilayah.

the population concept was six months. This change is based on Law no.24 of 2013 concerning Amendments to Law no. 23 of 2006 concerning Population Administration in Article 15.

3. **Annual population growth rate** is a number that shows the average rate of population growth per year in a certain period. This rate is a percentage of the basic population. The method used by Statistics Indonesia is the geometric method.
4. **Population density** is a measure of the distribution of the population which shows the total population for each square kilometer of area.
5. **Sex ratio** is the ratio between total male population and female population in a certain area and at a certain time, which is usually stated in the number of male residents per 100 females.
6. **Population distribution** is the pattern of population distribution in an area, either by geographic boundaries or by government administrative boundaries.
7. **Population competition** is the pattern of population

5. Rasio jenis kelamin adalah perbandingan antara jumlah penduduk laki-laki dan jumlah penduduk perempuan pada suatu daerah dan waktu tertentu, yang biasanya dinyatakan dalam banyaknya penduduk laki-laki per 100 perempuan.
6. **Distribusi penduduk** adalah pola persebaran penduduk di suatu wilayah, baik berdasarkan batas-batas geografis maupun berdasarkan batas-batas administrasi pemerintahan.
7. **Komposisi penduduk** adalah pola persebaran penduduk menurut karakteristiknya, contoh: penduduk menurut kelompok umur, penduduk menurut jenis kelamin
8. **Rumah tangga** adalah seseorang atau sekelompok orang yang mendiami sebagian atau seluruh bangunan fisik/sensus dan biasanya tinggal bersama serta pengelolaan makan dari satu dapur. Yang dimaksud makan dari satu dapur adalah jika pengurusan kebutuhan sehari-harinya dikelola bersama-sama menjadi satu.
9. **Anggota rumah tangga** adalah semua orang yang biasanya bertempat tinggal di suatu rumah tangga, baik yang berada di rumah pada waktu pencacahan maupun

distribution by its characteristics, example: population by age group, population by sex

8. **Household** is an individual or group of people living in a physical/census building unit or part of it and usually commit on a common provision for food and other essentials of living. Common provision for food means one organising daily needs for all of household members.
9. **Household member** are those who usually lives in a household regardless of their location at the time of enumeration.
10. **Average household size** is the average number of household members per household.
11. **Working age population** is persons of 15 years and over.
12. **Labor force or economically active** are persons of 15 years and over, who in the previous week were working, temporarily absent from work but having jobs, and unemployment.
13. **Working** is economic activity

yang sementara tidak ada.

10. Rata-rata anggota rumah tangga adalah angka yang menunjukkan rata-rata jumlah anggota rumah tangga per rumah tangga.

11. Penduduk usia kerja adalah penduduk yang berumur 15 tahun ke atas.

12. Angkatan kerja adalah penduduk usia kerja (15 tahun ke atas) yang bekerja, punya pekerjaan namun sementara tidak bekerja, dan pengangguran.

13. Bekerja adalah kegiatan ekonomi yang dilakukan oleh seseorang dengan maksud memperoleh atau membantu memperoleh pendapatan atau keuntungan dan lamanya bekerja paling sedikit 1 jam secara terus menerus dalam seminggu yang lalu (termasuk pekerja keluarga tanpa upah yang membantu dalam suatu usaha/kegiatan ekonomi).

14. Jumlah jam kerja seluruhnya adalah jumlah jam kerja yang digunakan untuk bekerja (tidak termasuk jam kerja istirahat resmi dan jam kerja yang digunakan untuk hal-hal di luar pekerjaan).

15. Lapangan usaha adalah bidang kegiatan dari pekerjaan/tempat

conducted by a person and intended to earn income by doing work or helping to do work at least one hour continuously during the reference week (including unpaid family worker/s for any economic activity).

14. Total working hours *is the total hours spent by an employee to perform all jobs (excluding the time used for other activities which are not classified as work).*

15. Industry *is field of a person's activity or establishment. The classification of industries follows the Indonesia Standard Industrial Classification (KBLI) in one digit.*

16. Employment status *is the status of a person at his place of work or establishment where he was employed.*

17. Own-account worker *is a person who works at his own risk without assisted by paid per mount worker or unpaid worker include technical job or skill job.*

bekerja di mana seseorang bekerja. Klasifikasi lapangan usaha mengikuti Klasifikasi Baku Lapangan Usaha Indonesia (KBLI) dalam 1 digit.

16. Status pekerjaan adalah kedudukan seseorang dalam unit usaha/kegiatan dalam melakukan pekerjaan.

17. Berusaha sendiri tanpa dibantu orang lain adalah bekerja atau berusaha dengan menanggung risiko secara ekonomis, yaitu dengan tidak kembalinya ongkos produksi yang telah dikeluarkan dalam rangka usahanya tersebut, serta tidak menggunakan pekerja dibayar maupun pekerja tak dibayar, termasuk yang sifat pekerjaannya memerlukan teknologi atau keahlian khusus.

18. Berusaha dibantu buruh tidak tetap/buruh tidak dibayar adalah bekerja atau berusaha atas risiko sendiri, dan menggunakan buruh/pekerja tak dibayar dan atau buruh/pekerja tidak tetap.

19. Berusaha dibantu buruh tetap/buruh dibayar adalah berusaha atas risiko sendiri dan mempekerjakan paling sedikit satu orang buruh/pekerja tetap yang dibayar.

20. Buruh/karyawan/pegawai adalah seseorang yang bekerja pada orang lain atau instansi/kantor/ perusahaan secara tetap dengan menerima upah/gaji baik

18. Employer assisted by temporary workers/unpaid worker is a person who works at his own risk and assisted by temporary worker/unpaid worker.

19. Employer assisted by permanent workers/paid workers is a person who does his business at her/his own risk at least one assisted by paid permanent worker.

20. Employee is a person who work permanently for other people or institution/office/ company and gains some money/cash or goods as wage/salary. Labor who have no permanent employer is not categorized as a laborer/ worker/ employee but casual worker. A laborers in general is considered to have a permanent employer if he has the same employer during the past month, particularly for building construction sector is 3 months. If the employer is an institution, more than 1 (one) employer is allowed.

21. Casual employee is a person who does not work permanently for other people/employer/ institution (more than 1 employer during

berupa uang maupun barang. Buruh yang tidak mempunyai majikan tetap, tidak digolongkan sebagai buruh/karyawan, tetapi sebagai pekerja bebas. Seseorang dianggap memiliki majikan tetap jika memiliki 1 (satu) majikan (orang/rumah tangga) yang sama dalam sebulan terakhir, khusus pada sektor bangunan batasannya tiga bulan. Apabila majikannya instansi/lembaga, boleh lebih dari satu.

21. Pekerja bebas adalah seseorang yang bekerja pada orang lain/ majikan/institusi yang tidak tetap (lebih dari 1 majikan dalam sebulan terakhir) di usaha pertanian baik berupa usaha rumah tangga maupun bukan usaha rumah tangga, ataupun di nonpertanian atas dasar balas jasa dengan menerima upah atau imbalan baik berupa uang maupun barang, dan baik dengan sistem pembayaran harian maupun borongan.

22. Pekerja tak dibayar adalah seseorang yang bekerja membantu usaha untuk memperoleh penghasilan/ keuntungan yang dilakukan oleh salah seorang anggota rumah tangga atau bukan anggota rumah tangga tanpa mendapat upah/gaji baik berupa uang maupun barang.

the last 1 month) in agricultural sector, either home industry or not home industry, or in non-agricultural sector based on remuneration paid with money or goods, and based on daily or contact payment system.

22. An unpaid worker is someone who works to help businesses to earn income / profits made by a household member or non-household member without getting a salary / salary in the form of money or goods.

ULASAN**Kependudukan**

Penduduk Kabupaten Enrekang pada tahun 2021 berjumlah sebanyak 227.520, mengalami pertumbuhan sekitar 0,78% dibanding jumlah penduduk di tahun 2020. Jumlah penduduk terbesar dipegang oleh Kecamatan Enrekang dengan 37.554 jiwa, sedangkan kecamatan dengan jumlah penduduk terkecil dipegang oleh Kecamatan Bungin dengan 5.602 jiwa.

Dilihat dari sisi kepadatan penduduk, pada tahun 2021, Kabupaten Enrekang mencapai angka 127,39 jiwa/km². Apabila dibandingkan per kecamatan, kepadatan Penduduk di 12 kecamatan cukup beragam dengan kepadatan penduduk tertinggi terletak di kecamatan Alla yang mencapai angka 702,08 jiwa/km² dan terendah di Kecamatan Bungin sebesar 23,65 jiwa/km².

Menurut jenis kelaminnya, penduduk laki-laki di Kabupaten Enrekang pada tahun 2021 berjumlah 115.836 jiwa, lebih besar dibandingkan penduduk perempuan yaitu 111.684 jiwa. Hal ini juga ditunjukkan oleh rasio jenis kelamin pada tahun 2021 yang berada di atas angka 100, yaitu 104.

DESCRIPTION**Population**

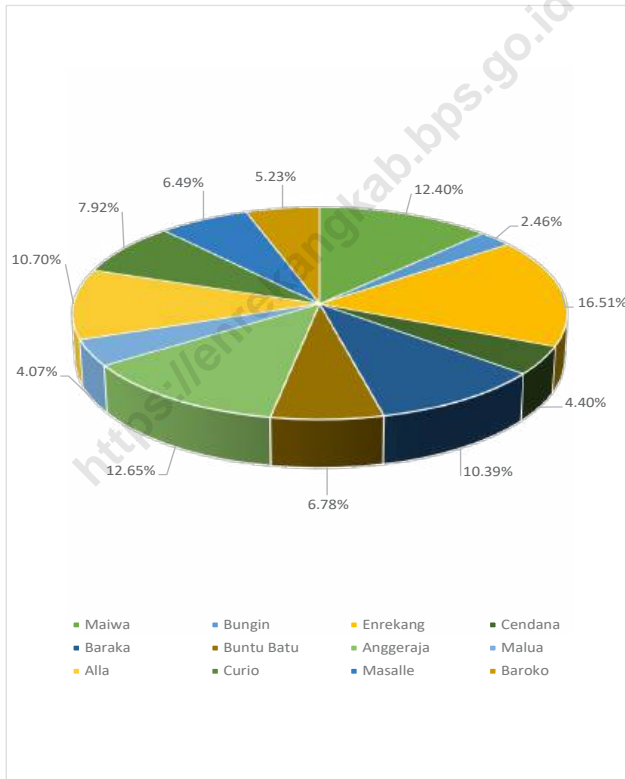
The population of Enrekang Regency in 2021 is 227.520 residents, experienced growth of 0,78% from the population in 2020. Enrekang subdistrict has the highest population with 37.554 residents, whereas the lowest population is held by Bungin subdistrict with only 5.602 residents.

In term of population density, in 2021, Enrekang Regency reaches 127,39 people/square km. If compared in subdistricts, the population density in 12 subdistricts is quite diverse with the highest population density located in Alla subdistrict with 702,08 people/square km and the lowest in Bungin subdistrict at 23,65 people/square km.

In term of sex, the male population of Enrekang Regency in 2021 reaches 115.836 residents, higher than the female population with 111.684 residents. It also shown in the population sex ratio that placed at 104.

Gambar 3.1
Figures

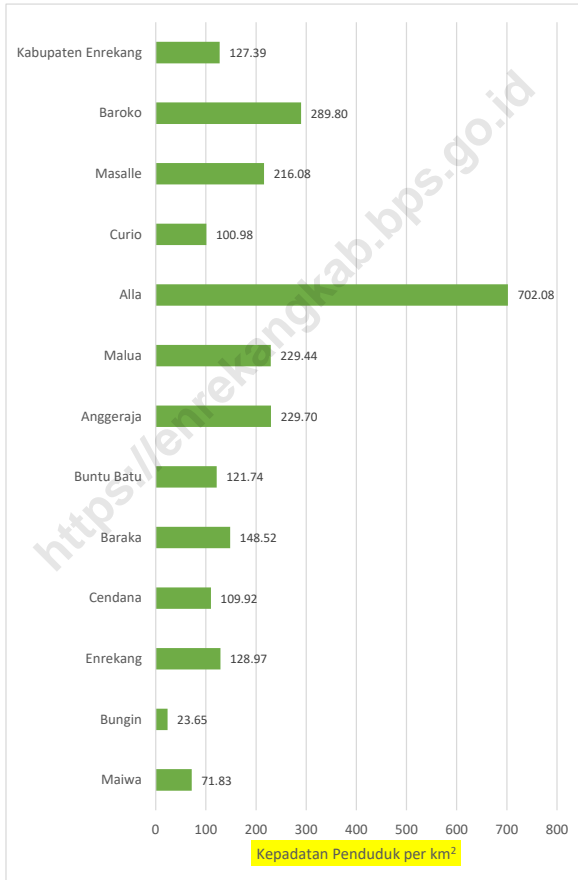
Persentase Penduduk per Kecamatan di Kabupaten Enrekang, 2021
Percentage of Population per Subdistrict in Enrekang Regency, 2021



Sumber/Source : Hasil Proyeksi Penduduk Interim 2020-2023 (Pertengahan tahun/Juni)/ the result of Interim Population Projection 2020-2023 (mid year/June)

Gambar 3.2
Figures

Kepadatan Penduduk per km² menurut Kecamatan di Kabupaten Enrekang, 2021
Population Density per sq. km by Subdistricts in Enrekang Regency, 2021



Sumber/Source : BPS dan Kementerian Dalam Negeri/ BPS-Statistics Indonesia and Ministry of Home Affairs

**3.1 PENDUDUK
POPULATION**

Tabel 3.1.1 Penduduk, Laju Pertumbuhan Penduduk per Tahun, Distribusi Persentase Penduduk, Kepadatan Penduduk, Rasio Jenis Kelamin Penduduk Menurut Kecamatan di Kabupaten Enrekang, 2020 dan 2021
Population, Annual Population Growth Rate, Percentage Distribution of Population, Population Density, and Population Sex Ratio by Subdistrict in Enrekang Regency, 2020 and 2021

Kecamatan Subdistrict	Penduduk (ribu) Population (thousand)		Laju Pertumbuhan Penduduk per Tahun Annual Population Growth Rate (%)	
	2020 ¹	2021 ²	2010-2020 ³	2020-2021 ⁴
(1)	(2)	(3)	(4)	(5)
Maiwa	27 880	28 221	20,59%	0,92%
Bungin	5 508	5 602	26,77%	1,28%
Enrekang	37 080	37 554	21,30%	0,96%
Cendana	9 935	10 004	14,26%	0,52%
Baraka	23 539	23 637	11,03%	0,31%
Buntu Batu	15 248	15 418	19,32%	0,84%
Anggeraja	28 468	28 790	19,49%	0,85%
Malua	9 154	9 260	19,80%	0,87%
Alla	24 116	24 334	16,74%	0,68%
Curio	17 816	18 026	20,05%	0,88%
Masalle	14 612	14 769	18,82%	0,80%
Baroko	11 816	11 905	14,95%	0,56%
Kabupaten Enrekang	225 172	227 520	18,36%	0,78%

Lanjutan Tabel/Continued Table 3.1.1

Kecamatan Subdistrict	Persentase Penduduk Percentage of Total Population		Kepadatan Penduduk per km ² Population Density per sq.km	
	2020 ¹	2021 ²	2020 ¹	2021 ²
(1)	(6)	(7)	(8)	(9)
Maiwa	12,38%	12,40%	70,96	71,83
Bungin	2,45%	2,46%	23,26	23,65
Enrekang	16,47%	16,51%	127,34	128,97
Cendana	4,41%	4,40%	109,16	109,92
Baraka	10,45%	10,39%	147,90	148,52
Buntu Batu	6,77%	6,78%	120,39	121,74
Anggeraja	12,64%	12,65%	227,13	229,70
Malua	4,07%	4,07%	226,81	229,44
Alla	10,71%	10,70%	695,79	702,08
Curio	7,91%	7,92%	99,80	100,98
Masalle	6,49%	6,49%	213,78	216,08
Baroko	5,25%	5,23%	287,63	289,80
Kabupaten Enrekang	100,00%	100,00%	126,08	127,39

Lanjutan Tabel/*Continued Table 3.1.1*

Kecamatan Subdistrict	Rasio Jenis Kelamin Population Sex Ratio	
	2020 ¹	2021 ²
(1)	(10)	(11)
Maiwa	101,70	101,64
Bungin	108,50	108,72
Enrekang	101,80	102,13
Cendana	99,30	99,68
Baraka	104,40	104,31
Buntu Batu	106,10	105,96
Anggeraja	101,90	101,92
Malua	100,30	100,48
Alla	106,70	106,54
Curio	106,60	106,51
Masalle	104,70	104,42
Baroko	107,30	107,15
Kabupaten Enrekang	104,09	104,00

- Catatan/Note: ¹ Hasil Sensus Penduduk (SP) 2020 (September)/ *The result of 2020 Population Census (September)*
² Hasil Proyeksi Penduduk Interim 2020-2023 (Pertengahan tahun/Juni)/ *the result of Interim Population Projection 2020-2023 (mid year/June)*
³ Laju pertumbuhan penduduk dihitung berdasarkan penduduk tahun 2010 (Mei) dibandingkan dengan penduduk tahun 2020 (September)/ *The growth rate refers to the change of the population in 2010 (May) to the population in 2020 (September)*
⁴ Laju pertumbuhan penduduk dihitung berdasarkan penduduk tahun 2020 (September) dibandingkan dengan penduduk tahun 2021 (Juni)/ *The growth rate refers to the change of the population in 2020 (September) to the population in 2021 (June)*
⁵ Luas kecamatan berdasarkan Peraturan Menteri Dalam Negeri Nomor 72 Tahun 2019 tanggal 25 Oktober 2019/ Subdistrict area based on Minister of Home Affairs Regulation Number 72/2019, October 25th, 2019
- Sumber/Source: BPS dan Kementerian Dalam Negeri/ *BPS-Statistics Indonesia and Ministry of Home Affairs*

Tabel 3.1.2 Jumlah Penduduk menurut Kelompok Umur dan Jenis Kelamin di Kabupaten Enrekang, 2021
Table 3.1.2 Population by Age Group and Sex in Enrekang Regency, 2021

Kecamatan Subdistrict	Jenis Kelamin		Jumlah Total
	Laki-laki Male	Perempuan Female	
(1)	(2)	(3)	(4)
0-4	8 775	8 429	17 204
5-9	9 178	8 809	17 987
10-14	11 606	11 008	22 614
15-19	13 133	12 040	25 173
20-24	11 524	10 775	22 299
25-29	9 744	9 048	18 792
30-34	8 242	7 804	16 046
35-39	7 859	7 326	15 185
40-44	7 630	7 150	14 780
45-49	7 003	6 471	13 474
50-54	5 626	5 559	11 185
55-59	4 666	4 526	9 192
60-64	3 542	3 823	7 365
65-69	2 755	3 118	5 873
70-74	2 031	2 548	4 579
75+	2 522	3 250	5 772
Kabupaten Enrekang	115 836	111 684	227 520

Catatan/Note: Hasil Proyeksi Penduduk Interim 2020-2023 (Pertengahan tahun/Juni)/ The result of Interim Population Projection 2020-2023 (mid year/June)

Sumber/Source: BPS/BPS-Statistics Indonesia

3.2 KETENAGAKERJAAN EMPLOYMENT

Tabel 3.2.1 Jumlah Penduduk Berumur 15 Tahun Keatas Menurut Jenis Kegiatan Selama Seminggu yang Lalu dan Jenis Kelamin di Kabupaten Enrekang, 2021
Population Aged 15 Years and Over by Type of Activity during the Previous Week and Sex in Enrekang Regency, 2021

Kegiatan Utama <i>Main Activity</i>	Jenis Kelamin/Sex		
	Laki-Laki <i>Male</i>	Perempuan <i>Female</i>	Jumlah <i>Total</i>
(1)	(2)	(3)	(4)
I. Angkatan Kerja/<i>Economically Active</i>	64 655	45 457	110 112
1. Bekerja/ <i>Working</i>	62 744	44 792	107 536
2. Pengangguran Terbuka/ <i>Unemployment</i>	1 911	665	2 576
II. Bukan Angkatan Kerja/<i>Economically Inactive</i>	11 215	30 249	41 464
1. Sekolah/ <i>Attending School</i>	4 327	6 953	11 280
2. Mengurus Rumah Tangga/ <i>Housekeeping</i>	1 558	19 710	21 268
3. Lainnya/ <i>Others</i>	5 330	3 586	8 916
Jumlah/<i>Total</i>	75 870	75 706	151 576

Catatan/*Note*:

Sumber/*Source*: BPS, Survei Angkatan Kerja Nasional (Sakernas) Agustus/BPS-Statistics Indonesia, August National Labor Force Survey

Tabel
Table 3.2.2

Penduduk Berumur 15 Tahun ke Atas menurut Pendidikan Tertinggi yang Ditamatkan dan Jenis Kegiatan Selama Seminggu yang Lalu di Kabupaten Enrekang, 2021
Population Aged 15 Years and Over by Educational Attainment and Type of Activity during the Previous Week in Enrekang Regency, 2021

Pendidikan Tertinggi yang Ditamatkan ¹ Educational Attainment ¹	Angkatan Kerja/Economically Active			Persentase Bekerja terhadap Angkatan Kerja Percentage of Working to Economically Active
	Bekerja Working	Pengangguran ² Unemployment ²	Jumlah Angkatan Kerja Total of Economically Active	
(1)	(2)	(3)	(4)	(5)
0	33 109	650	33 759	98,07 %
1	22 670	400	23 070	98,27 %
2	30 673	1 010	31 683	96,81 %
3	21 084	516	21 600	97,61 %
Jumlah/Total	107 536	2 576	110 112	97,66 %

Lanjutan Tabel/*Continued Table* 3.2.2

Pendidikan Tertinggi yang Ditamatkan ¹ <i>Educational Attainment¹</i>	Bukan Angkatan Kerja <i>Not Economically Active</i>	Jumlah <i>Total</i>	Persentase Angkatan Kerja terhadap Penduduk Usia Kerja <i>Percentage of Economically Active to Working Age Population</i>
(1)	(6)	(7)	(8)
0	15 407	49 166	68,66%
1	13 413	36 483	63,23%
2	9 245	40 928	77,41%
3	3 399	24 999	86,40%
Jumlah/Total	41 464	151 576	72,64%

- Catatan/Note:
- ¹ 0. ≤ Sekolah Dasar (SD)/≤ *Primary School*
 - 1. Sekolah Menengah Pertama/*Junior High School*
 - 2. Sekolah Menengah Atas/*Senior High School*
 - 3. Perguruan Tinggi/*Collage*
 - ² 1. Mencari pekerjaan/*Looking for work*
 - 2. Mempersiapkan usaha/*Establishing a new business/firm*
 - 3. Merasa tidak mungkin mendapat pekerjaan/*Hopeless of job*
 - 4. Sudah punya pekerjaan tetapi belum mulai bekerja/*Have a job in future start*


Sumber/Source: BPS, Survei Angkatan Kerja Nasional (Sakernas) Agustus/BPS-Statistics Indonesia, August National Labor Force Survey

Tabel 3.2.3 Penduduk Berumur 15 Tahun ke Atas yang Bekerja selama Seminggu yang Lalu menurut Status Pekerjaan Utama dan Jenis Kelamin di Kabupaten Enrekang, 2021
Population Aged 15 Years and Over who Worked During The Previous Week by Main Employment Status and Sex in Enrekang Regency, 2021


Status Pekerjaan Utama <i>Main Employment Status</i>	Laki-Laki <i>Male</i>	Perempuan <i>Female</i>	Jumlah <i>Total</i>
(1)	(2)	(3)	(4)
Berusaha sendiri <i>Own account worker</i>	13 851	9 162	23 013
Berusaha dibantu buruh tidak tetap/buruh tidak dibayar <i>Employer assisted by temporary worker/unpaid worker</i>	23 534	6 158	29 692
Berusaha dibantu buruh tetap/buruh dibayar <i>Employer assisted by permanent worker/paid worker</i>	2 372	309	2 681
Buruh/Karyawan/Pegawai/ <i>Employee</i>	10 484	11 344	21 828
Pekerja bebas <i>Casual worker</i>	3 400	3 720	7 120
Pekerja keluarga/tak dibayar <i>Family worker/unpaid worker</i>	9 103	14 099	23 202
Jumlah/Total	62 744	44 792	107 536

Catatan/Note: ...

Sumber/Source: BPS, Survei Angkatan Kerja Nasional (Sakernas) Agustus/BPS-Statistics Indonesia, August National Labor Force Survey



<https://enrekangkab.bps.go.id>



PENJELASAN TEKNIS**TECHNICAL NOTES**

- | | |
|--|---|
| <p>1. Tidak/belum pernah sekolah adalah mereka yang tidak pernah atau belum pernah terdaftar dan tidak pernah atau belum pernah aktif mengikuti pendidikan di suatu jenjang pendidikan formal. Termasuk juga yang tamat/belum tamat taman kanak-kanak tetapi tidak melanjutkan ke sekolah dasar.</p> | <p>1. <i>Not/never attending school is someone who has never attended or never been registered in a formal education, such as primary, secondary, and tertiary education. Those who just completed kindergarten are considered as never attended school.</i></p> |
| <p>2. Masih bersekolah adalah mereka yang terdaftar dan aktif mengikuti pendidikan formal dan nonformal (Paket A, B, atau C), baik pendidikan dasar, menengah maupun pendidikan tinggi. Bagi mahasiswa yang sedang cuti dianggap masih bersekolah.</p> | <p>2. <i>Attending school is someone who is currently attending primary, secondary, or tertiary education, including package A, package B, or package C. College student who postpones his/her study is considered as attending school.</i></p> |
| <p>3. Tidak bersekolah lagi adalah mereka yang pernah terdaftar dan aktif mengikuti pendidikan di suatu jenjang pendidikan formal dan nonformal (Paket A, B, atau C), tetapi pada saat pencacahan tidak lagi terdaftar dan tidak aktif mengikuti pendidikan.</p> | <p>3. <i>Not attending school anymore is someone who had enrolled and participated in formal and non-formal education in the past including package A, package B, or package C, but currently does not attend school.</i></p> |
| <p>4. Tamat sekolah adalah menyelesaikan pelajaran yang ditandai dengan lulus ujian akhir pada kelas atau tingkat terakhir suatu jenjang pendidikan di sekolah negeri maupun swasta dengan mendapatkan tanda tamat belajar/ijazah. Seseorang yang belum mengikuti pelajaran</p> | <p>4. <i>Completed particular level of education is someone who has completed particular level of education in private or public school and accepting graduation certificate. Someone who has never attended the highest grade but passed the final exam is considered as completed</i></p> |

pada kelas tertinggi tetapi telah mengikuti ujian akhir dan lulus dianggap tamat sekolah.

5. Paritas Gender (PG), adalah selisih Antara penduduk laki-laki terhadap perempuan. Indeks Paritas Gender (IPG), adalah perbandingan capaian penduduk perempuan terhadap laki-laki.
6. Dapat membaca dan menulis artinya dapat membaca dan menulis kata-kata/kalimat sederhana dengan suatu aksara tertentu.
7. Jalur Pendidikan di Indonesia terdiri atas 1) pendidikan formal, 2) pendidikan nonformal, dan 3) pendidikan informal yang ketiganya dapat saling melengkapi dan memperkaya (Undang-Undang No. 20 Tahun 2016 tentang Sistem Pendidikan Nasional).
8. Jenjang Pendidikan Formal terdiri atas pendidikan dasar, pendidikan menengah, dan pendidikan tinggi. Jenis pendidikan yang diajarkan mencakup pendidikan umum, kejuruan, akademik, profesi, vokasi, keagamaan, dan khusus.
 - a. Pendidikan Dasar berbentuk Sekolah Dasar (SD) dan Madrasah Ibtidaiyah (MI) atau bentuk lain yang sederajat serta Sekolah Menengah

particular level of education.

5. *Gender Parity (PG), is the difference Between male population to female. Gender Parity Index (IPG), is the comparison of the achievement of female population to men.*
6. *Able to read and write is the ability to read and write at least a simple sentence in any letter of alphabets.*
7. *The Education System in Indonesia consists of 1) a formal education, 2) non-formal education, and 3) informaleducationthatallthreecan be complementary and enriching (Law No. 20 Year 2016 about The National Education System).*
8. *The Formal Education Level consists of primary education, secondary education, and high education. The kind of education that taught consists of general education, vocational, academic, professional, religious, and specific education.*
 - a. *The Primary Education consists of Elementary School and Islamic Elementary School or other equivalent forms and Junior High School and MTs, or*

Pertama (SMP) dan Madrasah Tsanawiyah (MTs), atau bentuk lain yang sederajat.

- b. Pendidikan Menengah berbentuk Sekolah Menengah Atas (SMA), Madrasah Aliyah (MA), Sekolah Menengah Kejuruan (SMK), dan Madrasah Aliyah Kejuruan (MAK), atau bentuk lain yang sederajat.
- c. Pendidikan Tinggi merupakan jenjang pendidikan setelah pendidikan menengah yang mencakup program pendidikan diploma, sarjana, magister, spesialis, dan doktor yang diselenggarakan oleh perguruan tinggi. Perguruan tinggi dapat berbentuk akademi, politeknik, sekolah tinggi, institut, atau universitas.

other equivalent forms.

- b. *The Secondary Education consists of the senior high school, MA, Vocational School, and Vocational Madrasah Aliyah, or other equivalent forms.*
- c. *The High Education consists of the education level after the secondary education that consists of diplomas, bachelor, master, specialist, and doctoral degrees that are held by the college. The colleges can be academy, polytechnic, high school, institute, or university.*

4. Rumah Sakit adalah tempat pemeriksaan dan perawatan kesehatan, biasanya berada di bawah pengawasan dokter/tenaga medis, yang melayani penderitayangsakituntukberobat rawat jalan atau rawat inap.

5. Rumah Sakit Bersalin adalah rumah sakit khusus untuk persalinan, dilengkapi pelayanan spesialis pemeriksaan kehamilan, persalinan, rawat inap dan rawat jalan ibu dan anak yang berada di bawah pengawasan dokter

4. *Hospital is a place for health check, usually controlled/supervised by doctors/medical personnel to serve the ill patients to get outpatient or inpatient treatment services.*

5. *Maternity Hospital is a specialized hospital for childbirth, has specialist inspection service to pregnancy, childbirth, hospitalization and outpatient for mothers and children that is under the supervision of an obstetrician.*

- spesialis kandungan.
6. Rumah Bersalin adalah sarana pelayanan kesehatan dengan izin sebagai rumah bersalin, dilengkapi pelayanan pemeriksaan kehamilan, persalinan serta pemeriksaan ibu dan anak yang berada di bawah pengawasan bidan senior.
 7. Poliklinik adalah sarana kesehatan yang dipakai untuk pelayanan berobat jalan, biasanya berada di bawah pengawasan dokter/tenaga medis.
 8. Puskesmas (Pusat Kesehatan Masyarakat) adalah unit pelaksana teknis dinas kesehatan kabupaten/kota yang mempunyai fungsi utama sebagai penyelenggara pelayanan kesehatan tingkat pertama. Wilayah kerja puskesmas maksimal adalah satu kecamatan dan untuk dapat menjangkau wilayah kerjanya, puskesmas mempunyai jaringan pelayanan yang meliputi unit Puskesmas Pembantu (Pustu), unit Puskesmas Keliling (Puskel), dan unit bidan desa/komunitas (Peraturan Menteri Kesehatan RI No. 75 Tahun 2017 Tentang Pusat Kesehatan Masyarakat).
 9. Apotek adalah suatu tempat tertentu yang digunakan untuk melakukan pekerjaan kefarmasian, dan penyaluran/penjualan obat atau bahan farmasi
6. *Maternity House is health care facility with a license as a maternity house, equipped with prenatal care, childbirth and examination of mothers and children which is under the supervision of a senior midwife.*
 7. *Polyclinic is a health facility in which to get outpatient services, usually under the control of doctor/medical personnel.*
 8. *Public Health Center is technical implementation unit of regency health department that have the primary function as a first-level health care providers. The working area standard of public health center is one district and to reach their working areas, public health centers have a service network covering subsidiary of public health center, mobile public health center units, and midwife units (Regulation of the Minister of Health of Indonesia Number 75 Year 2017 about Public Health Center).*
 9. *Pharmacy is a specific place that is used for pharmaceutical jobs, and distribution/sale of drugs/ pharmaceuticals and other medical supplies to people that are*

dan perbekalan kesehatan lainnya kepada masyarakat yang dikelola oleh tenaga apoteker (Peraturan Menteri Kesehatan RI No. 1332 Tahun 2002 Tentang Perubahan Atas Peraturan Menteri Kesehatan RI No. 922/MENKES/PER/X/1993 Tentang Ketentuan dan Tata Cara Pemberian Izin Apotek).

administered by trained pharmacist (Regulation of the Minister of Health of Indonesia Number 1332 Year 2002 about the Changes of Regulation of the Minister of Health of Indonesia Number 922/MENKES/PER/X/1993 about Pro-vision and Procedures for Administration of Licensed Pharmacies).

10. Keluhan kesehatan adalah keadaan seseorang yang mengalami gangguan kesehatan atau kejiwaan, baik karena penyakit akut, penyakit kronis, kecelakaan, kriminal, atau hal lain.
11. Mengobati sendiri adalah upaya oleh anggota rumah tangga/keluarga dengan melakukan pengobatan sendiri tanpa datang ke tempat fasilitas kesehatan atau memanggil dokter/petugas kesehatan ke rumahnya (misal minum obat modern, jamu, kerokan, kompres, kop, pijat) agar sembuh atau menjadi lebih ringan keluhan kesehatannya.
12. Bencana Alam adalah peristiwa atau serangkaian peristiwa yang mengancam dan mengganggu kehidupan/penghidupan masyarakat yang disebabkan oleh faktor alam antara lain berupa gempa bumi, tsunami, gunung meletus, banjir, kekeringan, angin topan, dan tanah longsor sehingga mengakibatkan kerugian materi maupun non-

10. *Health complaint is a condition where a person has health or mental problems because of acute illness, chronically illness, accident, crimes, or others.*
11. *Self treatment is an effort of household members/family to have a health treatment by themselves without visiting health facilities or a doctor/health personnel (for instance, by taking modern medicine, herb medicine, chief with a coin, compress, cupping suction, massage) in order to recover from illness or reduce the health complaint.*
12. *Natural Disaster is an event or series of events that threaten and disrupt the lives and livelihoods caused by natural factors such as: earthquake, tsunami, volcanic eruption, flood, flash flood, drought, typhoon/cyclone, and landslide so it can lead to result in loss of material and non-material.*

materi.

13. Untuk mengukur kemiskinan, BPS menggunakan konsep kemampuan memenuhi kebutuhan dasar (basic needs approach). Dengan pendekatan ini, kemiskinan dipandang sebagai ketidakmampuan dari sisi ekonomi untuk memenuhi kebutuhan dasar makanan dan bukan makanan yang diukur dari sisi pengeluaran. Metode yang digunakan adalah menghitung Garis Kemiskinan (GK), yang terdiri dari dua komponen yaitu Garis Kemiskinan Makanan (GKM) dan Garis Kemiskinan Non-Makanan (GKNM). Penghitungan Garis Kemiskinan dilakukan secara terpisah untuk daerah perkotaan dan perdesaan.
 14. Penduduk miskin adalah penduduk yang memiliki rata-rata pengeluaran per kapita per bulan di bawah Garis Kemiskinan.
 15. Garis Kemiskinan Makanan (GKM) merupakan nilai pengeluaran kebutuhan minimum makanan yang disetarakan dengan 2.100 kkalori per kapita per hari. Garis Kemiskinan Non-Makanan (GKNM) adalah kebutuhan minimum untuk perumahan, sandang, pendidikan, kesehatan, dan kebutuhan dasar lainnya.
 16. Ukuran Kemiskinan
 - a. Head Count Index (HCI-P0)
13. *To measure poverty, BPS-Statistics Indonesia has used the concept of basic needs approach. Therefore, poverty is viewed as economic inability to fulfill food and non-food basic needs which are measured by consumption/expenditure. The method used is calculating poverty line, which consists of two components that are Food Poverty Line (FPL) and Non-Food Poverty Line (NFPL). The poverty line was calculated separately for urban and rural areas.*
 14. *A person whose expenditure per capita per month is below the poverty line is considered to be poor.*
 15. *The Food Poverty Line refers to the daily minimum requirement of 2,100 kcal per capita per day. The Non-Food Poverty Line refers to the minimum requirement for household necessities for clothing, education, health, and other basic individual needs.*
 16. *Poverty Measures*
 - a. *Head Count Index (HCI-P0)*

- adalah persentase penduduk miskin yang berada di bawah Garis Kemiskinan (GK).
- b. Indeks Kedalaman Kemiskinan (Poverty Gap Index-P1) merupakan ukuran rata-rata kesenjangan pengeluaran masing-masing penduduk miskin terhadap garis kemiskinan. Semakin tinggi nilai indeks, semakin jauh rata-rata pengeluaran penduduk dari garis kemiskinan.
- c. Indeks Keparahan Kemiskinan (Poverty Severity Index-P2) memberikan gambaran mengenai penyebaran pengeluaran di antara penduduk miskin. Semakin tinggi nilai indeks, semakin tinggi ketimpangan pengeluaran di antara penduduk miskin.
- simply measures the percentage of the population that is counted as poor, often denoted by P0.*
- b. *Poverty Gap Index-P1 measures the extent to which individuals fall below the poverty line (the poverty gaps) as a proportion of the poverty line. Higher value of the index shows that the gap between average expenditure of the poor and the poverty line is wider.*
- c. *The Poverty Severity Index (P2) provides an overview of the distribution of spending among the poor. The higher the index value, the higher the disparity in expenditure among the poor.*

ULASAN

Pada tahun ajaran 2021/2022, jumlah sekolah di Kabupaten Enrekang pada jenjang Taman Kanak-kanak sebanyak 157 sekolah, Raudhatul Athfal 34 sekolah, Sekolah Dasar 222 sekolah, Madrasah Ibtidaiyah 20 sekolah, Sekolah Menengah Pertama 46 sekolah, Madrasah Tsanawiyah 26 sekolah, Sekolah Menengah Atas 17 sekolah, Sekolah Menengah Kejuruan 10 sekolah, Madrasah Aliyah 10 sekolah, dan 1 universitas/ politeknik/ akademi.

Di bidang Kesehatan, Kabupaten Enrekang memiliki fasilitas Kesehatan, yang terdiri dari 2 unit rumah sakit, 14 unit puskesmas, dan beberapa fasilitas kesehatan lainnya. Dari 14 unit puskesmas, 13 puskesmas memiliki ruangan rawat inap. Hanya satu puskesmas yang tidak memiliki ruangan rawat inap, yaitu Puskesmas Kota yang berlokasi di Kecamatan Enrekang.

Menurut data Dinas Kependudukan dan Pencatatan Sipil, sekitar 226.441 atau mayoritas penduduk Kabupaten Enrekang beragama Islam. Hal ini juga ditunjukkan dengan banyaknya tempat peribadatan umat Islam di Kabupaten Enrekang, yang terdiri dari 634 mesjid dan 94 mushola.

Hasil dari SUSENAS Maret 2021 menunjukkan garis kemiskinan Kabupaten Enrekang berada pada

DESCRIPTION

In the 2021/2022 school year, the number of schools in Enrekang Regency at the level of Kindergarten is 157 schools, Raudhatul Athfal with 34 schools, 222 elementary schools, 20 Madrasah Ibtidaiyah schools, 46 junior high schools, 26 Tsanawiyah Madrasah schools, 17 senior high schools, 9 Vocational High Schools, 10 Madrasah Aliyah schools, and 1 university/ polytechnic/ academy.

In the health sector, Enrekang Regency has health facilities, consisting of 2 hospital units, 14 public health centers, and several other health facilities. From 14 public health centers, there are 13 with inpatient care unit. The only public health center that doesn't have inpatient care is Kota's public health center in Enrekang subdistrict.

According to data from the Civil Registry Service of Enrekang Regency, there are 226.411 or majority of the residents are Muslims. This is also indicated by the large number of places of worship for Muslims in Enrekang Regency, which consists of 634 mosques and 94 prayer rooms.

Result of National Socio Economic Survey March showed that the poverty line in Enrekang Regency is at 352.147 rupiahs and the percentage of poor people of 12.47 percent.

angka Rp 352.147 dengan persentase penduduk miskin sebesar 12,47 persen.

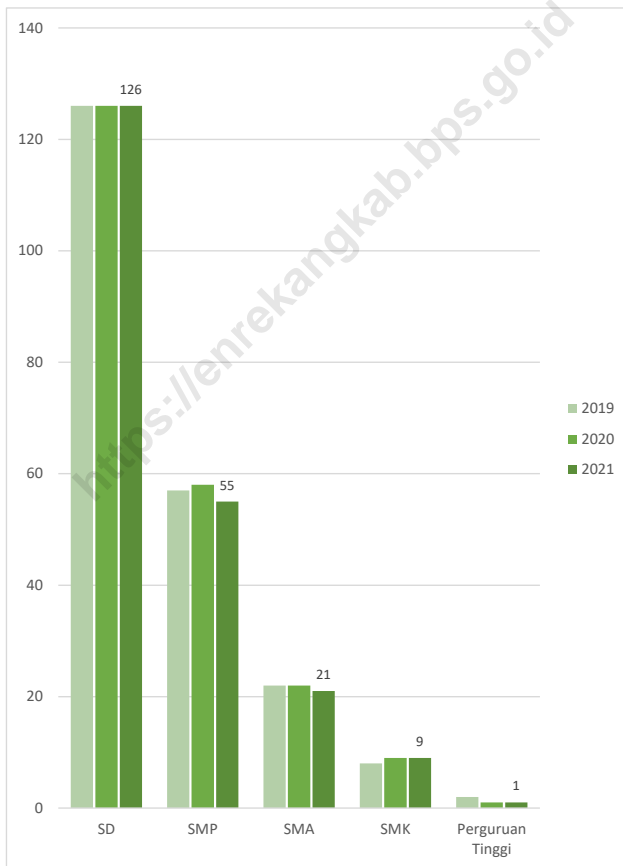
Indeks Pembangunan Manusia (IPM) Kabupaten Enrekang tahun 2021 sebesar 72,91 dengan pertumbuhan 0,21 persen. Kabupaten Enrekang menempati ranking kelima se-Sulawesi Selatan.

Human Development Index (IPM) of Enrekang Regency in 2021 amounted to 72.91 with a growth of 0.21 percent. Enrekang Regency ranks five in South Sulawesi.

<https://enrekangkab.bps.go.id>

Gambar 4.1
Figures

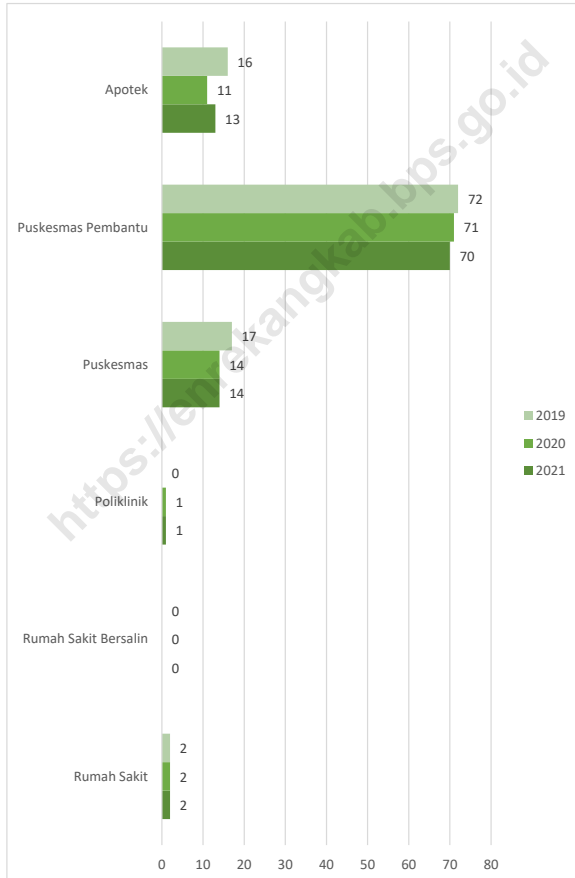
Jumlah Desa/Kelurahan yang Memiliki Fasilitas Sekolah menurut Tingkat Pendidikan di Kabupaten Enrekang, 2019– 2021
Number of Villages¹/Wards Having Educational Facilities by Educational Level in Enrekang Regency, 2019–2021



Sumber/Source : BPS, Pendataan Potensi Desa (Podes)/ BPS-Statistics Indonesia, Village Potential Data Collection

Gambar 4.2
Figures

**Jumlah Sarana Kesehatan di Kabupaten Enrekang,
2019 - 2021**
**Number of Health Facilities in Enrekang Regency, 2019 -
2021**



Sumber/Source : BPS, Pendataan Potensi Desa (Podes)/BPS-Statistics Indonesia, Village Potential Data Collecting

4.1 PENDIDIKAN EDUCATION

Tabel 4.1.1 Jumlah Sekolah, Guru, dan Murid Taman Kanak-Kanak (TK) di Bawah Kementerian Pendidikan dan Kebudayaan Menurut Kecamatan di Kabupaten Enrekang, 2020/2021 dan 2021/2022
Number of Schools, Teachers, and Pupils in Kindergarten under the Ministry of Education and Culture by Subdistrict in Enrekang Regency, 2020/2021 and 2021/2022

Kecamatan Subdistrict	Sekolah/Schools					
	Negeri/Public		Swasta/Private		Jumlah/Total	
	2020/2021	2021/2022	2020/2021	2021/2022	2020/2021	2021/2022
(1)	(2)	(3)	(4)	(5)	(6)	(7)
Maiwa	-	-	23	23	23	23
Bungin	-	-	3	4	3	4
Enrekang	1	2	26	27	27	29
Cendana	-	-	4	4	4	4
Baraka	-	-	27	27	27	27
Buntu Batu	-	-	12	12	12	12
Anggeraja	-	-	14	16	14	16
Malua	-	-	9	9	9	9
Alla	-	-	8	8	8	8
Curio	-	-	21	21	21	21
Masalle	-	-	-	-	-	-
Baroko	-	-	3	4	3	4
Kabupaten Enrekang	1	2	150	155	151	157

Lanjutan Tabel/*Continued Table 4.1.1*

Kecamatan <i>Subdistrict</i>	Guru ¹ / <i>Teachers</i> ¹					
	Negeri/ <i>Public</i>		Swasta/ <i>Private</i>		Jumlah/ <i>Total</i>	
	2020/2021	2021/2022	2020/2021	2021/2022	2020/2021	2021/2022
(1)	(8)	(9)	(10)	(11)	(12)	(13)
Maiwa	-	-	82	83	82	83
Bungin	-	-	10	15	10	15
Enrekang	15	15	109	112	124	127
Cendana	-	-	16	16	16	16
Baraka	-	-	94	93	94	93
Buntu Batu	-	-	40	40	40	40
Anggeraja	-	-	56	64	56	64
Malua	-	-	35	32	35	32
Alla	-	-	36	37	36	37
Curio	-	-	65	66	65	66
Masalle	-	-	-	-	-	-
Baroko	-	-	9	13	9	13
Kabupaten Enrekang	1	15	552	571	567	586

Lanjutan Tabel/*Continued Table 4.1.1*

Kecamatan Subdistrict	Murid/Pupils					
	Negeri/Public		Swasta/Private		Jumlah/Total	
	2020/2021	2021/2022	2020/2021	2021/2022	2020/2021	2021/2022
(1)	(14)	(15)	(16)	(17)	(18)	(19)
Maiwa	-	-	653	594	653	594
Bungin	-	-	59	64	59	64
Enrekang	109	119	782	701	891	820
Cendana	-	-	125	103	125	103
Baraka	-	-	794	624	794	624
Buntu Batu	-	-	300	215	300	215
Anggeraja	-	-	606	630	606	630
Malua	-	-	260	221	260	221
Alla	-	-	336	352	336	352
Curio	-	-	635	523	635	523
Masalle	-	-	-	-	-	-
Baroko	-	-	68	77	68	77
Kabupaten Enrekang	109	119	4 618	4 104	4 727	4 223

Catatan/Note: ¹ Jumlah guru termasuk kepala sekolah dan guru/*The total of teachers including headmaster and teacher*
 Sumber/Source: Kementerian Pendidikan, Kebudayaan, Riset, dan Teknologi, Sistem Data Pokok Pendidikan, data semester ganjil 2021/ *Ministry of Education, Culture, Research, and Technology, Basic Education Data System, odd semester 2021*

Tabel
Table 4.1.2

Jumlah Sekolah, Guru, dan Murid Raudatul Athfal (RA) di Bawah Kementerian Agama Menurut Kecamatan di Kabupaten Enrekang, 2020/2021 dan 2021/2022
Number of Schools, Teachers, and Pupils in Raudatul Athfal (RA) Under The Ministry of Religious Affairs by Subdistrict in Enrekang Regency, 2020/2021 and 2021/2022

Kecamatan Subdistrict	Sekolah/Schools		Guru/Teachers		Murid/Pupils	
	2020/2021	2021/2022	2020/2021	2021/2022	2020/2021	2021/2022
(1)	(2)	(3)	(4)	(5)	(6)	(7)
Maiwa	-	-	-	-	-	-
Bungin	-	1	-	3	-	16
Enrekang	-	-	-	-	-	-
Cendana	-	-	-	-	-	-
Baraka	6	6	22	17	108	106
Buntu Batu	4	4	12	13	45	55
Anggeraja	-	-	-	-	-	-
Malua	1	-	4	-	26	-
Alla	5	5	22	15	98	105
Curio	-	-	-	-	-	-
Masalle	11	11	23	28	219	241
Baroko	7	7	16	17	119	117
Kabupaten Enrekang	34	34	99	93	615	640

Catatan/Note: Seluruh Raudatul Athfal (RA) berstatus swasta./All Raudatul Athfal (RA) are private

Sumber/Source: Kementerian Agama, EMIS, Data Semester Ganjil/ Ministry of Religious Affairs, EMIS, Odd Semester Data

**Tabel
Table 4.1.3**

**Jumlah Sekolah, Guru, dan Murid Sekolah Dasar (SD)
di Bawah Kementerian Pendidikan dan Kebudayaan
menurut Kecamatan di Kabupaten Enrekang, 2020/2021
dan 2021/2022**

***Number of Schools, Teachers, and Pupils in Primary Schools
under the Ministry of Education and Culture by Subdistrict
in Enrekang Regency, 2020/2021 and 2021/2022***

Kecamatan Subdistrict	Sekolah/Schools					
	Negeri/Public		Swasta/Private		Jumlah/Total	
	2020/2021	2021/2022	2020/2021	2021/2022	2020/2021	2021/2022
(1)	(2)	(3)	(4)	(5)	(6)	(7)
Maiwa	35	35	-	-	35	35
Bungin	10	10	-	-	10	10
Enrekang	34	34	2	2	36	36
Cendana	16	16	-	-	16	16
Baraka	21	21	1	1	22	22
Buntu Batu	16	16	-	-	16	16
Anggeraja	24	24	-	-	24	24
Malua	10	10	-	-	10	10
Alla	14	14	-	-	14	14
Curio	17	17	-	-	17	17
Masalle	11	11	-	-	11	11
Baroko	11	11	-	-	11	11
Kabupaten Enrekang	219	219	3	3	222	222

Lanjutan Tabel/Continued Table 4.1.3

Kecamatan Subdistrict	Guru ¹ /Teachers ¹					
	Negeri/Public		Swasta/Private		Jumlah/Total	
	2020/2021	2021/2022	2020/2021	2021/2022	2020/2021	2021/2022
(1)	(8)	(9)	(10)	(11)	(12)	(13)
Maiwa	288	325	-	-	288	325
Bungin	89	101	-	-	89	101
Enrekang	399	443	24	28	423	471
Cendana	162	186	-	-	162	186
Baraka	263	278	15	16	278	294
Buntu Batu	153	174	-	-	153	174
Anggeraja	245	260	-	-	245	260
Malua	112	116	-	-	112	116
Alla	155	170	-	-	155	170
Curio	152	173	-	-	152	173
Masalle	97	124	-	-	97	124
Baroko	114	125	-	-	114	125
Kabupaten Enrekang	2 169	2 475	39	44	2 208	2 519

Lanjutan Tabel/*Continued Table 4.1.3*

Kecamatan Subdistrict	Murid/Pupils					
	Negeri/Public		Swasta/Private		Jumlah/Total	
	2020/2021	2021/2022	2020/2021	2021/2022	2020/2021	2021/2022
(1)	(14)	(15)	(16)	(17)	(18)	(19)
Maiwa	2 917	2 912	-	-	2 917	2 912
Bungin	652	646	-	-	652	646
Enrekang	3 337	3 273	392	450	3 749	3 723
Cendana	1 010	1 009	-	-	1 010	1 009
Baraka	2 044	1 985	264	268	2 305	2 253
Buntu Batu	1 695	1 623	-	-	1 695	1 623
Anggeraja	2 998	2 958	-	-	2 998	2 958
Malua	1 047	1 046	-	-	1 047	1 046
Alla	2 046	2 017	-	-	2 046	2 017
Curio	1 680	1 654	-	-	1 680	1 654
Masalle	1 437	1 462	-	-	1 437	1 462
Baroko	1 335	1 308	-	-	1 335	1 308
Kabupaten Enrekang	22 218	21 893	656	718	22 871	22 611

Catatan/Note: ¹ Jumlah guru termasuk kepala sekolah dan guru/*The total of teachers including headmaster and teacher*
 Sumber/Source: Kementerian Pendidikan, Kebudayaan, Riset, dan Teknologi, Sistem Data Pokok Pendidikan, data semester ganjil 2021/ Ministry of Education, Culture, Research, and Technology, Basic Education Data System, odd semester 2021

Tabel
Table 4.1.4

Jumlah Sekolah, Guru, dan Murid Madrasah Ibtidaiyah (MI) di bawah Kementerian Agama menurut Kecamatan di Kabupaten Enrekang, 2020/2021 dan 2021/2022
Number of Schools, Teachers, and Pupils in Madrasah Ibtidaiyah (MI) under the Ministry of Religious Affairs by Subdistrict in Enrekang Regency, 2020/2021 and 2021/2022

Kecamatan Subdistrict	Sekolah/Schools					
	Negeri/Public		Swasta/Private		Jumlah/Total	
	2020/2021	2021/2022	2020/2021	2021/2022	2020/2021	2021/2022
(1)	(2)	(3)	(4)	(5)	(6)	(7)
Maiwa	-	-	-	-	-	-
Bungin	-	-	-	1	-	1
Enrekang	1	1	2	2	3	3
Cendana	-	-	-	-	-	-
Baraka	-	-	5	5	5	5
Buntu Batu	-	-	2	2	2	2
Anggeraja	-	-	1	1	1	1
Malua	-	-	1	-	1	-
Alla	1	1	2	2	3	3
Curio	-	-	3	-	3	-
Masalle	-	-	2	2	2	2
Baroko	-	-	-	-	-	-
Kabupaten Enrekang	2	2	18	15	20	17

Lanjutan Tabel/*Continued Table 4.1.4*

Kecamatan Subdistrict	Guru/Teachers					
	Negeri/Public		Swasta/Private		Jumlah/Total	
	2020/2021	2021/2022	2020/2021	2021/2022	2020/2021	2021/2022
(1)	(8)	(9)	(10)	(11)	(12)	(13)
Maiwa	-	-	28	-	28	-
Bungin	-	-	-	12	-	12
Enrekang	-	14	33	32	33	46
Cendana	-	-	9	-	9	-
Baraka	70	-	10	81	80	81
Buntu Batu	-	-	-	24	-	24
Anggeraja	-	-	-	14	-	14
Malua	-	-	17	-	17	-
Alla	-	27	16	29	16	56
Curio	-	-	13	-	13	-
Masalle	-	-	-	21	-	21
Baroko	-	-	-	-	-	-
Kabupaten Enrekang	70	41	126	213	196	254

Lanjutan Tabel/*Continued Table 4.1.4*

Kecamatan Subdistrict	Murid/Pupils					
	Negeri/Public		Swasta/Private		Jumlah/Total	
	2020/2021	2021/2022	2020/2021	2021/2022	2020/2021	2021/2022
(1)	(14)	(15)	(16)	(17)	(18)	(19)
Maiwa	-	-	-	-	-	-
Bungin	-	-	-	48	-	48
Enrekang	79	81	97	91	176	172
Cendana	-	-	-	-	-	-
Baraka	-	-	470	423	470	423
Buntu Batu	-	-	146	143	146	143
Anggeraja	-	-	111	109	111	109
Malua	-	-	42	-	42	-
Alla	300	312	154	192	454	504
Curio	-	-	463	-	463	-
Masalle	-	-	247	235	247	235
Baroko	-	-	-	-	-	-
Kabupaten Enrekang	379	393	1 730	1 241	2 109	1 634

Catatan/Note:

Sumber/Source: Kementerian Agama, EMIS, Data Semester Ganjil/ Ministry of Religious Affairs, EMIS, Odd Semester Data

Tabel 4.1.5 Jumlah Sekolah, Guru, dan Murid Sekolah Menengah Pertama (SMP) di Bawah Kementerian Pendidikan dan Kebudayaan menurut Kecamatan di Kabupaten Enrekang, 2020/2021 dan 2021/2022
Number of Schools, Teachers, and Pupils in Junior High Schools under the Ministry of Education and Culture by Subdistrict in Enrekang Regency, 2020/2021 and 2021/2022

Kecamatan Subdistrict	Sekolah/Schools					
	Negeri/Public		Swasta/Private		Jumlah/Total	
	2020/2021	2021/2022	2020/2021	2021/2022	2020/2021	2021/2022
(1)	(2)	(3)	(4)	(5)	(6)	(7)
Maiwa	7	7	2	2	9	9
Bungin	2	2	-	-	2	2
Enrekang	6	6	1	1	7	7
Cendana	2	2	-	-	2	2
Baraka	4	4	1	1	5	5
Buntu Batu	4	4	-	-	4	4
Anggeraja	4	4	1	1	5	5
Malua	3	3	-	-	3	3
Alla	2	2	1	1	3	3
Curio	2	2	-	-	2	2
Masalle	2	2	-	-	2	2
Baroko	2	2	-	-	2	2
Kabupaten Enrekang	40	40	6	6	46	46

Lanjutan Tabel/*Continued Table 4.1.5*

Kecamatan Subdistrict	Guru ¹ /Teachers ¹					
	Negeri/Public		Swasta/Private		Jumlah/Total	
	2020/2021	2021/2022	2020/2021	2021/2022	2020/2021	2021/2022
(1)	(8)	(9)	(10)	(11)	(12)	(13)
Maiwa	100	116	26	28	126	144
Bungin	24	30	-	-	24	30
Enrekang	136	145	15	16	151	161
Cendana	36	42	-	-	36	42
Baraka	84	84	14	22	98	106
Buntu Batu	79	82	-	-	79	82
Anggeraja	86	90	12	1	88	91
Malua	45	49	-	-	45	49
Alla	81	81	8	9	89	90
Curio	47	46	-	-	47	46
Masalle	55	58	-	-	55	58
Baroko	52	55	-	-	52	55
Kabupaten Enrekang	835	878	65	76	818	954

Lanjutan Tabel/*Continued Table 4.1.5*

Kecamatan Subdistrict	Murid/Pupils					
	Negeri/Public		Swasta/Private		Jumlah/Total	
	2020/2021	2021/2022	2020/2021	2021/2022	2020/2021	2021/2022
(1)	(14)	(15)	(16)	(17)	(18)	(19)
Maiwa	823	792	437	450	1 260	1 242
Bungin	229	222	-	-	229	222
Enrekang	1 569	1 487	232	250	1 801	1 737
Cendana	390	349	-	-	390	349
Baraka	595	530	287	227	882	757
Buntu Batu	635	597	-	-	635	597
Anggeraja	960	914	27	23	987	937
Malua	371	337	-	-	371	337
Alla	765	721	61	93	826	814
Curio	466	406	-	-	466	406
Masalle	689	659	-	-	689	659
Baroko	512	439	-	-	512	439
Kabupaten Enrekang	6 803	7 453	1 044	1 043	9 048	8 496

Catatan/Note: ¹ Jumlah guru termasuk kepala sekolah dan guru/*The total of teachers including headmaster and teacher*
 Sumber/Source: Kementerian Pendidikan, Kebudayaan, Riset, dan Teknologi, Sistem Data Pokok Pendidikan, data semester ganjil 2021/ *Ministry of Education, Culture, Research, and Technology, Basic Education Data System, odd semester 2021*

Tabel
Table 4.1.6

Jumlah Sekolah, Guru, dan Murid Madrasah Tsanawiyah (MTs) di Bawah Kementerian Agama Menurut Kecamatan di Kabupaten Enrekang, 2020/2021 dan 2021/2022
Number of Schools, Teachers, and Pupils in Madrasah Tsanawiyah (MTs) under the Ministry of Religious Affairs by Subdistrict in Enrekang Regency, 2020/2021 and 2021/2022

Kecamatan Subdistrict	Sekolah/Schools					
	Negeri/Public		Swasta/Private		Jumlah/Total	
	2020/2021	2021/2022	2020/2021	2021/2022	2020/2021	2021/2022
(1)	(2)	(3)	(4)	(5)	(6)	(7)
Maiwa	1	1	2	2	3	3
Bungin	-	-	1	1	1	1
Enrekang	1	1	3	3	4	4
Cendana	-	-	-	-	-	-
Baraka	1	1	4	4	5	5
Buntu Batu	-	-	1	1	1	1
Anggeraja	-	-	2	2	2	2
Malua	-	-	1	-	1	-
Alla	1	1	2	2	3	3
Curio	-	-	3	-	3	-
Masalle	-	-	-	-	-	-
Baroko	-	-	1	1	1	1
Kabupaten Enrekang	4	4	20	16	24	20

Lanjutan Tabel/Continued Table 4.1.6

Kecamatan Subdistrict	Guru/Teachers					
	Negeri/Public		Swasta/Private		Jumlah/Total	
	2020/2021	2021/2022	2020/2021	2021/2022	2020/2021	2021/2022
(1)	(8)	(9)	(10)	(11)	(12)	(13)
Maiwa	38	47	26	34	64	81
Bungin	-	-	8	11	8	11
Enrekang	17	25	45	48	62	73
Cendana	-	-	-	-	-	-
Baraka	61	68	46	52	107	120
Buntu Batu	-	-	15	19	15	19
Anggeraja	-	-	32	24	32	24
Malua	-	-	10	-	10	-
Alla	53	58	33	49	86	107
Curio	-	-	50	-	50	-
Masalle	-	-	-	-	-	-
Baroko	-	-	23	25	23	25
Kabupaten Enrekang	169	198	288	262	457	460

Lanjutan Tabel/*Continued Table* 4.1.6

Kecamatan Subdistrict	Murid/Pupils					
	Negeri/Public		Swasta/Private		Jumlah/Total	
	2020/2021	2021/2022	2020/2021	2021/2022	2020/2021	2021/2022
(1)	(14)	(15)	(16)	(17)	(18)	(19)
Maiwa	462	420	429	395	891	815
Bungin	-	-	44	17	44	17
Enrekang	88	81	420	470	508	551
Cendana	-	-	-	-	-	-
Baraka	881	819	252	223	1133	1 042
Buntu Batu	-	-	130	153	130	153
Anggeraja	-	-	88	94	88	94
Malua	-	-	18	-	18	-
Alla	613	529	381	441	994	970
Curio	-	-	311	-	311	-
Masalle	-	-	-	-	-	-
Baroko	-	-	146	150	146	150
Kabupaten Enrekang	2 044	1 849	2 219	1 943	4 263	3 792

Catatan/Note:

Sumber/Source: Kementerian Agama, EMIS, Data Semester Ganjil/ Ministry of Religious Affairs, EMIS, Odd Semester Data

Tabel 4.1.7 Jumlah Sekolah, Guru, dan Murid Sekolah Menengah Atas (SMA) di Bawah Kementerian Pendidikan dan Kebudayaan Menurut Kecamatan di Kabupaten Enrekang, 2020/2021 dan 2021/2022
Number of Schools, Teachers, and Pupils in Senior High Schools under the Ministry of Education and Culture by Subdistrict in Enrekang Regency, 2020/2021 and 2021/2022

Kecamatan Subdistrict	Sekolah/Schools					
	Negeri/Public		Swasta/Private		Jumlah/Total	
	2020/2021	2021/2022	2020/2021	2021/2022	2020/2021	2021/2022
(1)	(2)	(3)	(4)	(5)	(6)	(7)
Maiwa	1	1	1	1	1	1
Bungin	1	1	-	-	1	1
Enrekang	2	2	2	2	4	4
Cendana	1	1	-	-	1	1
Baraka	1	1	-	-	1	1
Buntu Batu	1	1	-	-	1	1
Anggeraja	1	1	1	1	2	2
Malua	1	1	-	-	1	1
Alla	1	1	1	1	2	2
Curio	1	1	-	-	1	1
Masalle	1	1	-	-	1	1
Baroko	-	-	-	-	-	-
Kabupaten Enrekang	12	12	5	5	17	17

Lanjutan Tabel/*Continued Table 4.1.7*

Kecamatan Subdistrict	Guru ¹ /Teachers ¹					
	Negeri/Public		Swasta/Private		Jumlah/Total	
	2020/2021	2021/2022	2020/2021	2021/2022	2020/2021	2021/2022
(1)	(8)	(9)	(10)	(11)	(12)	(13)
Maiwa	38	40	11	12	49	52
Bungin	23	24	-	-	23	24
Enrekang	76	74	31	27	107	101
Cendana	28	29	-	-	28	29
Baraka	65	63	-	-	65	63
Buntu Batu	32	28	-	-	32	28
Anggeraja	59	58	7	7	66	65
Malua	31	35	-	-	31	35
Alla	56	52	34	31	90	83
Curio	23	27	-	-	23	27
Masalle	26	27	-	-	26	27
Baroko	-	-	-	-	-	-
Kabupaten Enrekang	457	457	83	77	540	534

Lanjutan Tabel/*Continued Table 4.1.7*

Kecamatan Subdistrict	Murid/Pupils					
	Negeri/Public		Swasta/Private		Jumlah/Total	
	2020/2021	2021/2022	2020/2021	2021/2022	2020/2021	2021/2022
(1)	(14)	(15)	(16)	(17)	(18)	(19)
Maiwa	545	629	161	174	706	803
Bungin	281	261	-	-	281	261
Enrekang	1 308	1 151	322	322	1 630	1 473
Cendana	312	322	-	-	312	322
Baraka	902	992	-	-	902	992
Buntu Batu	342	371	-	-	342	371
Anggeraja	864	869	48	19	912	888
Malua	408	341	-	-	408	341
Alla	1 025	954	457	495	1 482	1 449
Curio	270	292	-	-	270	292
Masalle	379	386	-	-	379	386
Baroko	-	-	-	-	-	-
Kabupaten Enrekang	6 636	6 568	988	1 010	7 624	7 578

Catatan/Note: ¹ Jumlah guru termasuk kepala sekolah dan guru/*The total of teachers including headmaster and teacher*
 Sumber/Source: Kementerian Pendidikan, Kebudayaan, Riset, dan Teknologi, Sistem Data Pokok Pendidikan, data semester ganjil 2021/ *Ministry of Education, Culture, Research, and Technology, Basic Education Data System, odd semester 2021*

Tabel
Table 4.1.8

Jumlah Sekolah, Guru, dan Murid Sekolah Menengah Kejuruan (SMK) di Bawah Kementerian Pendidikan dan Kebudayaan Menurut Kecamatan di Kabupaten Enrekang, 2020/2021 dan 2021/2022
Number of Schools, Teachers, and Pupils in Vocational High Schools Under The Ministry of Education and Culture by Subdistrict in Enrekang Regency, 2020/2021 and 2021/2022

Kecamatan Subdistrict	Sekolah/Schools					
	Negeri/Public		Swasta/Private		Jumlah/Total	
	2020/2021	2021/2022	2020/2021	2021/2022	2020/2021	2021/2022
(1)	(2)	(3)	(4)	(5)	(6)	(7)
Maiwa	1	1	-	-	1	1
Bungin	-	-	-	-	-	-
Enrekang	-	-	2	2	2	2
Cendana	-	-	-	-	-	-
Baraka	-	1	-	-	-	1
Buntu Batu	-	-	-	-	-	-
Anggeraja	3	3	1	1	4	4
Malua	-	-	-	-	-	-
Alla	1	1	1	1	2	2
Curio	-	-	-	-	-	-
Masalle	-	-	-	-	-	-
Baroko	-	-	-	-	-	-
Kabupaten Enrekang	5	6	4	4	9	10

Lanjutan Tabel/*Continued Table 4.1.8*

Kecamatan Subdistrict	Guru ¹ /Teachers ¹					
	Negeri/Public		Swasta/Private		Jumlah/Total	
	2020/2021	2021/2022	2020/2021	2021/2022	2020/2021	2021/2022
(1)	(8)	(9)	(10)	(11)	(12)	(13)
Maiwa	36	35	-	-	36	35
Bungin	-	-	-	-	-	-
Enrekang	-	-	69	69	69	69
Cendana	-	-	-	-	-	-
Baraka	-	8	-	-	-	8
Buntu Batu	-	-	-	-	-	-
Anggeraja	98	99	5	5	104	104
Malua	-	-	-	-	-	-
Alla	58	54	17	18	74	72
Curio	-	-	-	-	-	-
Masalle	-	-	-	-	-	-
Baroko	-	-	-	-	-	-
Enrekang	192	196	91	92	283	288

Lanjutan Tabel/*Continued Table* 4.1.8

Kecamatan Subdistrict	Murid/Students					
	Negeri/Public		Swasta/Private		Jumlah/Total	
	2020/2021	2021/2022	2020/2021	2021/2022	2020/2021	2021/2022
(1)	(14)	(15)	(16)	(17)	(18)	(19)
Maiwa	398	321	-	-	398	321
Bungin	-	-	-	-	-	-
Enrekang	-	-	1 056	931	1 056	931
Cendana	-	-	-	-	-	-
Baraka	-	74	-	-	-	74
Buntu Batu	-	-	-	-	-	-
Anggeraja	766	735	60	49	826	784
Malua	-	-	-	-	-	-
Alla	850	919	190	172	1 040	1 091
Curio	-	-	-	-	-	-
Masalle	-	-	-	-	-	-
Baroko	-	-	-	-	-	-
Enrekang	2 014	2 049	1 306	1 152	3 320	3 201

Catatan/Note: 1 Guru yang mengajar di 2 sekolah atau lebih dihitung di masing-masing sekolah. Jumlah guru termasuk kepala sekolah dan guru/*The teacher who taught in two schools or more counted in every school. The total of teachers including headmaster and teacher*

Sumber/Source: Kementerian Pendidikan, Kebudayaan, Riset, dan Teknologi, Sistem Data Pokok Pendidikan, data semester ganjil 2021/ *Ministry of Education, Culture, Research, and Technology, Basic Education Data System, odd semester 2021*

Tabel
Table 4.1.9

Jumlah Sekolah, Guru, dan Murid Madrasah Aliyah (MA) di Bawah Kementerian Agama Menurut Kecamatan di Kabupaten Enrekang, 2020/2021 dan 2021/2022
Number of Schools, Teachers, and Pupils in Madrasah Aliyah (MA) Under the Ministry of Religious Affairs by Subdistrict in Enrekang Regency, 2020/2021 and 2021/2022

Kecamatan Subdistrict	Sekolah/Schools					
	Negeri/Public		Swasta/Private		Jumlah/Total	
	2020/2021	2021/2022	2020/2021	2021/2022	2020/2021	2021/2022
(1)	(2)	(3)	(4)	(5)	(6)	(7)
Maiwa	-	-	2	2	2	2
Bungin	-	-	-	1	-	1
Enrekang	-	-	3	3	3	3
Cendana	-	-	1	-	1	-
Baraka	1	1	1	1	2	2
Buntu Batu	-	-	-	-	-	-
Anggeraja	-	-	-	-	-	-
Malua	-	-	1	-	1	-
Alla	-	-	1	1	1	1
Curio	-	-	1	-	1	-
Masalle	-	-	-	-	-	-
Baroko	-	-	-	-	-	-
Kabupaten Enrekang	1	1	10	8	11	9

Lanjutan Tabel/*Continued Table* 4.1.9

Kecamatan Subdistrict	Guru/Teachers					
	Negeri/Public		Swasta/Private		Jumlah/Total	
	2020/2021	2021/2022	2020/2021	2021/2022	2020/2021	2021/2022
(1)	(8)	(9)	(10)	(11)	(12)	(13)
Maiwa	-	-	28	30	28	30
Bungin	-	-	-	19	-	19
Enrekang	-	-	33	33	33	33
Cendana	-	-	9	-	9	-
Baraka	70	91	10	10	80	101
Buntu Batu	-	-	-	-	-	-
Anggeraja	-	-	-	-	-	-
Malua	-	-	17	-	17	-
Alla	-	-	16	21	16	21
Curio	-	-	13	-	13	-
Masalle	-	-	-	-	-	-
Baroko	-	-	-	-	-	-
Kabupaten Enrekang	70	91	126	113	196	204

Lanjutan Tabel/Continued Table 4.1.9

Kecamatan Subdistrict	Murid/Pupils					
	Negeri/Public		Swasta/Private		Jumlah/Total	
	2020/2021	2021/2022	2020/2021	2021/2022	2020/2021	2021/2022
(1)	(14)	(15)	(16)	(17)	(18)	(19)
Maiwa	-	-	224	258	224	258
Bungin	-	-	-	108	-	108
Enrekang	-	-	128	145	128	145
Cendana	-	-	25	-	25	-
Baraka	763	664	145	130	908	794
Buntu Batu	-	-	-	-	-	-
Anggeraja	-	-	-	-	-	-
Malua	-	-	115	-	115	-
Alla	-	-	145	194	145	194
Curio	-	-	128	-	128	-
Masalle	-	-	-	-	-	-
Baroko	-	-	-	-	-	-
Kabupaten Enrekang	763	664	910	835	1 673	1 499

Catatan/Note: ...

Sumber/Source: Kementerian Agama, EMIS, Data Semester Ganjil/ Ministry of Religious Affairs, EMIS, Odd Semester Data

Tabel
Table 4.1.10

Jumlah Desa¹/Kelurahan yang Memiliki Fasilitas Sekolah Menurut Kecamatan dan Tingkat Pendidikan di Kabupaten Enrekang, 2019–2021
Number of Villages¹/Kelurahan Having Educational Facilities by Subdistrict and Educational Level in Enrekang Regency, 2019–2021

Kecamatan Subdistrict	SD Primary School		
	2019	2020	2021
(1)	(2)	(3)	(4)
Maiwa	22	22	22
Bungin	5	5	5
Enrekang	18	18	18
Cendana	7	7	7
Baraka	14	14	14
Buntu Batu	8	8	8
Anggeraja	14	14	14
Malua	8	8	8
Alla	8	8	8
Curio	11	11	11
Masalle	6	6	6
Baroko	5	5	5
Kabupaten Enrekang	126	126	126

Lanjutan Tabel/*Continued Table* 4.1.10

Kecamatan Subdistrict	SMP Junior High School		
	2019	2020	2021
(1)	(5)	(6)	(7)
Maiwa	10	10	9
Bungin	3	3	3
Enrekang	7	7	7
Cendana	2	2	2
Baraka	10	11	9
Buntu Batu	4	4	4
Anggeraja	6	6	6
Malua	3	3	3
Alla	3	3	3
Curio	4	4	4
Masalle	2	2	2
Baroko	3	3	3
Kabupaten Enrekang	57	58	55

Lanjutan Tabel/*Continued Table* 4.1.10

Kecamatan Subdistrict	SMA Senior High School		
	2019	2020	2021
(1)	(8)	(9)	(10)
Maiwa	3	2	2
Bungin	1	1	1
Enrekang	3	3	3
Cendana	2	2	2
Baraka	3	4	3
Buntu Batu	1	1	1
Anggeraja	2	2	2
Malua	1	1	1
Alla	3	3	3
Curio	2	2	2
Masalle	1	1	1
Baroko	–	–	–
Kabupaten Enrekang	22	22	21

Lanjutan Tabel/*Continued Table* 4.1.10

Kecamatan Subdistrict	SMK Vocational School		
	2019	2020	2021
(1)	(11)	(12)	(13)
Maiwa	1	1	1
Bungin	–	–	–
Enrekang	2	2	2
Cendana	–	–	–
Baraka	–	1	1
Buntu Batu	–	–	–
Anggeraja	4	4	4
Malua	–	–	–
Alla	1	1	1
Curio	–	–	–
Masalle	–	–	–
Baroko	–	–	–
Kabupaten Enrekang	8	9	9

Lanjutan Tabel/*Continued Table* 4.1.10

Kecamatan <i>Subdistrict</i>	Perguruan Tinggi <i>University</i>		
	2019	2020	2021
(1)	(14)	(15)	(16)
Maiwa	–	–	–
Bungin	–	–	–
Enrekang	2	1	1
Cendana	–	–	–
Baraka	–	–	–
Buntu Batu	–	–	–
Anggeraja	–	–	–
Malua	–	–	–
Alla	–	–	–
Curio	–	–	–
Masalle	–	–	–
Baroko	–	–	–
Kabupaten Enrekang	2	1	1

Catatan/*Note*: ¹ Desa pada tabel ini termasuk Unit Permukiman Transmigrasi (UPT) yang masih dibina oleh kementerian terkait dan nagari di Provinsi Sumatera Barat/*Villages in this table include Transmigration Settlement Unit which is still fostered by the relevant ministries and the nagari in the Province of Sumatera Barat*

Sumber/*Source*: BPS, Pendataan Potensi Desa (Podes)/ *BPS-Statistics Indonesia, Village Potential Data Collection*

Tabel 4.1.11 Angka Partisipasi Murni (APM) dan Angka Partisipasi Kasar (APK) Menurut Jenjang Pendidikan di Kabupaten Enrekang, 2020 dan 2021
Net Participation Rates and Gross Participation Rates by Educational Level in Enrekang Regency, 2020 and 2021

Jenjang Pendidikan Educational Level	Angka Partisipasi Murni (APM) Net Participation Rates		Angka Partisipasi Kasar (APK) Gross Participation Rates	
	2020	2021	2020	2021
(1)	(2)	(3)	(4)	(5)
SD/MI/Sederajat Primary School	98,83	98,29	98,83	106,79
SMP/MTs/Sederajat Lower Secondary School	81,72	81,44	97,16	93,54
SMA/SMK/MA/Sederajat Upper Secondary School	69,80	69,90	79,28	95,38

Catatan/Note: ...

Sumber/Source: BPS, Survei Sosial Ekonomi Nasional (Susenas)/BPS-Statistics Indonesia, National Socioeconomic Survey

Tabel
Table 4.1.12**Persentase Penduduk Berumur 15 Tahun ke Atas yang Melek Huruf Menurut Kelompok Umur di Kabupaten Enrekang, 2020 dan 2021**
Percentage of Literate People Aged 15 Years and Over by Age Group in Enrekang Regency, 2020 and 2021

Kelompok Umur Age Group	2020	2021
(1)	(2)	(3)
15–19	99,8 %	99,72 %
20–24	100 %	100 %
25–29	99,5 %	100 %
30–34	99,7 %	100 %
35–39	98,2 %	98,17 %
40–44	97,0 %	97,82 %
45–49	95,4 %	95,17 %
50+	77,3 %	78,72 %
Jumlah/Total	92,1 %	92,22 %
15–24		99,84 %
15–44	99,1 %	99,84 %
15+		92,22 %
45+	81,1 %	82,33 %

Catatan/Note: ...

Sumber/Source: BPS, Survei Sosial Ekonomi Nasional (Susenas)/BPS-Statistics Indonesia, National Socioeconomic Survey

4.2 KESEHATAN HEALTH

Tabel 4.2.1 **Jumlah Desa¹/Kelurahan Yang Memiliki Sarana Kesehatan Menurut Kecamatan di Kabupaten Enrekang, 2019–2021**
Table 4.2.1 **Number of Villages¹/Wards Having Health Facilities by Subdistrict in Enrekang Regency, 2019–2021**

Kecamatan Subdistrict	Rumah Sakit Hospital		
	2019	2020	2021
(1)	(2)	(3)	(4)
Maiwa	–	–	–
Bungin	–	–	–
Enrekang	1	1	1
Cendana	–	–	–
Baraka	–	–	–
Buntu Batu	–	–	–
Anggeraja	1	1	1
Malua	–	–	–
Alla	–	–	–
Curio	–	–	–
Masalle	–	–	–
Baroko	–	–	–
Kabupaten Enrekang	2	2	2

Lanjutan Tabel/*Continued Table* 4.2.1

Kecamatan <i>Subdistrict</i>	Rumah Sakit Bersalin <i>Maternity Hospital</i>		
	2019	2020	2021
(1)	(5)	(6)	(7)
Maiwa	–	–	–
Bungin	–	–	–
Enrekang	–	–	–
Cendana	–	–	–
Baraka	–	–	–
Buntu Batu	–	–	–
Anggeraja	–	–	–
Malua	–	–	–
Alla	–	–	–
Curio	–	–	–
Masalle	–	–	–
Baroko	–	–	–
Kabupaten Enrekang	–	–	–

Lanjutan Tabel/Continued Table 4.2.1

Kecamatan Subdistrict	Poliklinik Polyclinic		
	2019	2020	2021
(1)	(8)	(9)	(10)
Maiwa	–	–	–
Bungin	–	–	–
Enrekang	–	1	1
Cendana	–	–	–
Baraka	–	–	–
Buntu Batu	–	–	–
Anggeraja	–	–	–
Malua	–	–	–
Alla	–	–	–
Curio	–	–	–
Masalle	–	–	–
Baroko	–	–	–
Kabupaten Enrekang	–	1	1

Lanjutan Tabel/*Continued Table* 4.2.1

Kecamatan <i>Subdistrict</i>	Puskesmas <i>Public Health Center</i>		
	2019	2020	2021
(1)	(11)	(12)	(13)
Maiwa	1	1	1
Bungin	1	1	1
Enrekang	1	1	1
Cendana	1	1	1
Baraka	1	1	1
Buntu Batu	1	1	1
Anggeraja	2	2	2
Malua	1	1	1
Alla	2	2	2
Curio	1	1	1
Masalle	4	1	1
Baroko	1	1	1
Kabupaten Enrekang	17	14	14

Lanjutan Tabel/Continued Table 4.2.1

Kecamatan Subdistrict	Puskesmas Pembantu Subsidiary of Public Health Center		
	2019	2020	2021
(1)	(14)	(15)	(16)
Maiwa	12	12	12
Bungin	4	3	4
Enrekang	11	11	11
Cendana	6	5	5
Baraka	9	10	10
Buntu Batu	7	7	6
Anggeraja	9	10	9
Malua	4	3	3
Alla	1	1	1
Curio	3	3	3
Masalle	4	4	4
Baroko	2	2	2
Kabupaten Enrekang	72	71	70

Lanjutan Tabel/*Continued Table 4.2.1*

Kecamatan <i>Subdistrict</i>	Apotek <i>Pharmacy</i>		
	2019	2020	2021
(1)	(17)	(18)	(19)
Maiwa	1	1	1
Bungin	–	–	–
Enrekang	3	2	3
Cendana	1	–	–
Baraka	4	1	1
Buntu Batu	–	–	–
Anggeraja	4	4	4
Malua	1	1	1
Alla	2	2	2
Curio	–	–	1
Masalle	–	–	–
Baroko	–	–	–
Kabupaten Enrekang	16	11	13

Catatan/*Note*: ¹ Desa pada tabel ini termasuk Unit Permukiman Transmigrasi (UPT) yang masih dibina oleh kementerian terkait dan nagari di Provinsi Sumatera Barat/*Villages in this table include Transmigration Settlement Unit which is still fostered by the relevant ministries and the nagari in the Province of Sumatera Barat*

Sumber/*Source*: BPS, Pendataan Potensi Desa (Podes)/*BPS-Statistics Indonesia, Village Potential Data Collecting*

Tabel 4.2.2 Jumlah Tenaga Kesehatan Menurut Kecamatan di Kabupaten Enrekang, 2021
Number of Health Human Resources by Subdistrict in Enrekang Regency, 2021

Kecamatan Subdistrict	Dokter Doctor	Dokter Gigi Dentist	Tenaga Keperawatan Nursing Worker	Tenaga Kebidanan Midwifery Worker	Tenaga Kefarmasian Pharmaceutical
(1)	(2)	(3)	(4)	(5)	(6)
Maiwa	3	1	8	3	1
Bungin	2	-
Enrekang
Cendana	2	1
Baraka	2	1
Buntu Batu	2	1
Anggeraja
Malua	3	1
Alla	3	1
Curio	2	1
Masalle	1	1
Baroko	2	1
Kabupaten Enrekang

Lanjutan Tabel/*Continued Table 4.2.2*

Kecamatan <i>Subdistrict</i>	Tenaga Kesehatan Masyarakat <i>Public Health Worker</i>	Tenaga Kesehatan Lingkungan <i>Enviromental Health Worker</i>	Tenaga Gizi <i>Nutritionist</i>	Ahli Teknologi Laboratorium Medik <i>Medical Laboratory Technician</i>
(1)	(7)	(8)	(9)	(10)
Maiwa
Bungin
Enrekang
Cendana
Baraka
Buntu Batu
Anggeraja
Malua
Alla
Curio
Masalle
Baroko
Kabupaten Enrekang

Catatan/*Note*: Data belum tersedia/*data is not available yet*

Sumber/*Source*: Dinas Kesehatan kabupaten Enrekang/*Health Office of Enrekang Regency*

Tabel
Table 4.2.3

Jumlah Rumah Sakit Umum, Rumah Sakit Khusus Puskesmas, Klinik Pratama dan Posyandu menurut Kecamatan di Kabupaten Enrekang, 2021
Number of General Hospitals, Specialized Hospitals, Public Health Center, Primary Clinic and Integrated Health Post by Subdistrict in Enrekang Regency, 2021

Kecamatan Subdistrict	Rumah Sakit Umum General Hospital	Rumah Sakit Khusus Specialized Hospital	Puskesmas Rawat Inap Public Health Center with Inpatient Care
(1)	(2)	(3)	(4)
Maiwa	-	-	1
Bungin	-	-	1
Enrekang	1	-	-
Cendana	-	-	1
Baraka	-	-	1
Buntu Batu	-	-	1
Anggeraja	1	-	2
Malua	-	-	1
Alla	-	-	2
Curio	-	-	1
Masalle	-	-	1
Baroko	-	-	1
Kabupaten Enrekang	2	-	13

Lanjutan Tabel/*Continued Table* 4.2.3

Kecamatan <i>Subdistrict</i>	Puskesmas Non Rawat Inap <i>Public Health Center without Inpatient Care</i>	Klinik Pratama <i>Primary Clinic</i>	Posyandu <i>Posyandu</i>
(1)	(7)	(8)	(9)
Maiwa	-
Bungin	-
Enrekang	1
Cendana	-
Buntu Batu	-
Baraka	-
Anggeraja	-
Malua	-
Alla	-
Curio	-
Masalle	-
Baroko	-
Kabupaten Enrekang	1

Catatan/*Note*: ...Sumber/*Source*: Dinas Kesehatan kabupaten Enrekang/ *Health Office of Enrekang Regency*

Tabel 4.2.4 Jumlah Fasilitas Kesehatan dan Kapasitas Tempat Tidur menurut Kecamatan di Kabupaten Enrekang, 2021
Table Number of Health Facility and Beds Capacity by Subdistrict in Enrekang Regency, 2021

Kecamatan Subdistrict	Rumah Sakit Umum General Hospital		Puskesmas Public Health Center	
	Jumlah Total	Kapasitas Tempat Tidur Beds Capacity	Jumlah Total	Kapasitas Tempat Tidur Beds Capacity
(1)	(2)	(3)	(4)	(5)
Maiwa	-	-	1	11
Bungin	-	-	1	6
Enrekang	1	-	1	-
Cendana	-	-	1	12
Buntu Batu	-	-	1	9
Baraka	-	-	1	20
Anggeraja	1	-	2	20
Malua	-	-	1	6
Alla	-	-	2	18
Curio	-	-	1	8
Masalle	-	-	1	6
Baroko	-	-	1	6
Kabupaten Enrekang	2	-	14	122

Catatan/Note: ...

Sumber/Source: Dinas Kesehatan kabupaten Enrekang/ Health Office of Enrekang Regency

Tabel
Table 4.2.5

Jumlah Tenaga Kesehatan menurut Jenisnya di RSUD Kabupaten Enrekang, 2021
Number of Health Human Resources by Type in Hospital of Enrekang Regency, 2021

Kecamatan <i>Subdistrict</i>	Rumah Sakit Massenrempu <i>Massenrempulu Hospital</i>	RSU Hj. Puang Sabe <i>Hj. Puang Sabe Hospital</i>
(1)	(2)	(3)
Dokter Ahli/ <i>Specialist</i>	7	-
Dokter Gigi Spesialis/ <i>Dentist of Specialist</i>	-	-
Dokter Umum/ <i>General Medical Doctor</i>	1	2
Dokter Gigi/ <i>Dentist</i>	3	-
Bidan/ <i>Widwife</i>	25	24
Perawat (Anestesi dan Spesialis)/ <i>Nurse</i>	64	12
Perawat Khusus Gigi/ <i>Dentist</i>	8	1
Tenaga Teknis Kefarmasian (Analisis Farmasi, Asisten Apoteker, Sarjana Farmasi)/ <i>Pharmaceutical Engineering Personnel</i>	20	5
Apoteker/ <i>Pharmacist</i>	-	-
Tenaga Kesehatan Masyarakat/ <i>Public Health Manpower</i>	14	5
Tenaga Kesehatan Lingkungan (Sanitasi Lingkungan, Entomolog Kesehatan, Mikrobiolog Kesehatan)/ <i>Environmental Health Officer</i>	5	1
Fisioterapis/ <i>Physioterapy</i>	5	-

Lanjutan Tabel/*Continued Table 4.2.5*

Kecamatan <i>Subdistrict</i>	Rumah Sakit Massenrempu <i>Massenrempulu Hospital</i>	RSU Hj. Puang Sabe <i>Hj. Puang Sabe Hospital</i>
(1)	(2)	(3)
Okupasi Terapis/ <i>Occupational Therapist</i>
Terapis Wicara/ <i>Speech Therapist</i>
Akupuntur/ <i>Acupuncture</i>
Radiografer/ <i>Radiographers</i>
Radioterapis/ <i>Radiotherapist</i>
Teknisi Elektromedis / <i>Electromedical Technician</i>
Teknisi Gigi/ <i>Dental Technician</i>
Analisis Kesehatan/ <i>Health Analysis</i>
Perekam Medis dan Informasi Kesehatan/ <i>Medical Recorders and Health Information</i>
Tenaga Kesehatan Lainnya/ <i>Other Health Personal</i>
Jumlah Total

Catatan/Note: ...

Sumber/Source: Dinas Kesehatan kabupaten Enrekang/ *Health Office of Enrekang Regency*

Tabel 4.2.6 Jumlah Tenaga Kesehatan menurut Jenis Kelamin di Puskesmas Kecamatan Maiwa, Kabupaten Enrekang, 2021
Number of Health Human Resources by Sex in Maiwa Subdistrict's Public Health Center, Enrekang Regency, 2021

Jenis Tenaga Kesehatan <i>Kind of Medical Personal</i>	Jenis Kelamin <i>Sex</i>		Jumlah <i>Total</i>
	Laki-laki	Perempuan	
(1)	(2)	(3)	(4)
Dokter Umum/ <i>General Medical Doctor</i>	1	2	3
Dokter Gigi/ <i>Dentist</i>	-	1	1
Bidan/ <i>Widwife</i>	-	47	47
Perawat (Anestesi dan Spesialis)/ <i>Nurse</i>	7	38	45
Perawat Khusus Gigi/ <i>Dentist</i>	-	-	-
Tenaga Teknis Kefarmasian (Analisis Farmasi, Asisten Apoteker, Sarjana Farmasi)/ <i>Pharmaceutical Engineering Personnel</i>	-	1	1
Apoteker/ <i>Pharmacist</i>	-	-	-
Tenaga Kesehatan Masyarakat/ <i>Public Health Manpower</i>	2	12	14
Tenaga Kesehatan Lingkungan (Sanitasi Lingkungan, Entomolog Kesehatan, Mikrobiolog Kesehatan)/ <i>Environmental Health Officer</i>	-	4	4
Analisis Kesehatan/ <i>Health Analysis</i>	-	-	...
Tenaga Kesehatan Lainnya/ <i>Other Health Personal</i>	-	-	...
Jumlah <i>Total</i>	10	105	115

Catatan/Note: ...

Sumber/Source: Dinas Kesehatan kabupaten Enrekang/ *Health Office of Enrekang Regency*

Tabel 4.2.7 Jumlah Tenaga Kesehatan menurut Jenis kelamin di Puskesmas Kecamatan Bungin, Kabupaten Enrekang, 2021
Number of Health Human Resources by Sex in Bungin Subdistrict's Public Health Center, Enrekang Regency, 2021

Jenis Tenaga Kesehatan <i>Kind of Medical Personal</i>	Jenis Kelamin <i>Sex</i>		Jumlah <i>Total</i>
	Laki-laki	Perempuan	
(1)	(2)	(3)	(4)
Dokter Umum/ <i>General Medical Doctor</i>	-	2	
Dokter Gigi/ <i>Dentist</i>	-	-	
Bidan/ <i>Widwife</i>	-	19	
Perawat (Anestesi dan Spesialis)/ <i>Nurse</i>	3	12	
Perawat Khusus Gigi/ <i>Dentist</i>	-	-	
Tenaga Teknis Kefarmasian (Analis Farmasi, Asisten Apoteker, Sarjana Farmasi)/ <i>Pharmaceutical Engineering Personnel</i>	1	2	
Apoteker/ <i>Pharmacist</i>	-	-	
Tenaga Kesehatan Masyarakat/ <i>Public Health Manpower</i>	1	9	
Tenaga Kesehatan Lingkungan (Sanitasi Lingkungan, Entomolog Kesehatan, Mikrobiolog Kesehatan)/ <i>Environmental Health Officer</i>	2	2	
Analisis Kesehatan/ <i>Health Analysis</i>	-	-	
Tenaga Kesehatan Lainnya/ <i>Other Health Personal</i>	-	3	
Jumlah Total	7	49	

Catatan/Note: ...

Sumber/Source: Dinas Kesehatan kabupaten Enrekang/ *Health Office of Enrekang Regency*

Tabel 4.2.8
Table**Jumlah Tenaga Kesehatan menurut Jenis Kelamin di Puskesmas Kota, Kabupaten Enrekang, 2021**
Number of Health Human Resources by Sex in Kota's Public Health Center, Enrekang Regency, 2021

Jenis Tenaga Kesehatan <i>Kind of Medical Personal</i>	Jenis Kelamin Sex		Jumlah <i>Total</i>
	Laki-laki	Perempuan	
(1)	(2)	(3)	(4)
Dokter Umum/ <i>General Medical Doctor</i>	-	1	1
Dokter Gigi/ <i>Dentist</i>	-	1	1
Bidan/ <i>Widwife</i>	-	75	74
Perawat (Anestesi dan Spesialis)/ <i>Nurse</i>	2	36	38
Perawat Khusus Gigi/ <i>Dentist</i>	-	3	3
Tenaga Teknis Kefarmasian (Analisis Farmasi, Asisten Apoteker, Sarjana Farmasi)/ <i>Pharmaceutical Engineering Personnel</i>	-	3	3
Apoteker/ <i>Pharmacist</i>	-	-	-
Tenaga Kesehatan Masyarakat/ <i>Public Health Manpower</i>	1	10	11
Tenaga Kesehatan Lingkungan (Sanitasi Lingkungan, Entomolog Kesehatan, Mikrobiolog Kesehatan)/ <i>Environmental Health Officer</i>	-	2	2
Analisis Kesehatan/ <i>Health Analysis</i>	-	2	2
Tenaga Kesehatan Lainnya/ <i>Other Health Personal</i>	-	-	-
Jumlah <i>Total</i>	3	133	136

Catatan/Note: ...

Sumber/Source: Dinas Kesehatan kabupaten Enrekang/ *Health Office of Enrekang Regency*

Tabel 4.2.9 Jumlah Tenaga Kesehatan menurut Jenis Kelamin di Puskesmas Kabere, Kabupaten Enrekang, 2021
Number of Health Human Resources by Sex in Kabere's Public Health Center, Enrekang Regency, 2021

Jenis Tenaga Kesehatan <i>Kind of Medical Personal</i>	Jenis Kelamin <i>Sex</i>		Jumlah <i>Total</i>
	Laki-laki	Perempuan	
(1)	(2)	(3)	(4)
Dokter Umum/ <i>General Medical Doctor</i>	-	2	2
Dokter Gigi/ <i>Dentist</i>	-	1	1
Bidan/ <i>Widwife</i>	-	46	46
Perawat (Anestesi dan Spesialis)/ <i>Nurse</i>	6	19	25
Perawat Khusus Gigi/ <i>Dentist</i>	-	4	4
Tenaga Teknis Kefarmasian (Analisis Farmasi, Asisten Apoteker, Sarjana Farmasi)/ <i>Pharmaceutical Engineering Personnel</i>	-	-	-
Apoteker/ <i>Pharmacist</i>	-	-	-
Tenaga Kesehatan Masyarakat/ <i>Public Health Manpower</i>	1	8	9
Tenaga Kesehatan Lingkungan (Sanitasi Lingkungan, Entomolog Kesehatan, Mikrobiolog Kesehatan)/ <i>Environmental Health Officer</i>	-	-	-
Analisis Kesehatan/ <i>Health Analysis</i>	-	1	1
Tenaga Kesehatan Lainnya/ <i>Other Health Personal</i>	-	-	-
Jumlah Total	7	81	88

Catatan/Note: ...

Sumber/Source: Dinas Kesehatan kabupaten Enrekang/ *Health Office of Enrekang Regency*

Tabel
Table 4.2.10

**Jumlah Tenaga Kesehatan menurut Jenis Kelamin di
Puskesmas Baraka, Kabupaten Enrekang, 2021**
**Number of Health Human Resources by Sex in Baraka's
Public Health Center, Enrekang Regency, 2021**

Jenis Tenaga Kesehatan <i>Kind of Medical Personal</i>	Jenis Kelamin Sex		Jumlah <i>Total</i>
	Laki-laki	Perempuan	
(1)	(2)	(3)	(4)
Dokter Umum/ <i>General Medical Doctor</i>	2	-	2
Dokter Gigi/ <i>Dentist</i>	-	1	1
Bidan/ <i>Widwife</i>	-	43	43
Perawat (Anestesi dan Spesialis)/ <i>Nurse</i>	3	26	29
Perawat Khusus Gigi/ <i>Dentist</i>	-	-	-
Tenaga Teknis Kefarmasian (Analisis Farmasi, Asisten Apoteker, Sarjana Farmasi)/ <i>Pharmaceutical Engineering Personnel</i>	-	3	3
Apoteker/ <i>Pharmacist</i>	-	1	1
Tenaga Kesehatan Masyarakat/ <i>Public Health Manpower</i>	-	5	5
Tenaga Kesehatan Lingkungan (Sanitasi Lingkungan, Entomolog Kesehatan, Mikrobiolog Kesehatan)/ <i>Environmental Health Officer</i>	-	1	1
Analisis Kesehatan/ <i>Health Analysis</i>	1	1	2
Tenaga Kesehatan Lainnya/ <i>Other Health Personal</i>	-	-	-
Jumlah <i>Total</i>	6	81	87

Catatan/Note: ...

Sumber/Source: Dinas Kesehatan kabupaten Enrekang/ *Health Office of Enrekang Regency*

Tabel 4.2.11 Jumlah Tenaga Kesehatan menurut Jenis Kelamin di Puskesmas Buntu Batu, Kabupaten Enrekang, 2021
Number of Health Human Resources by Sex in Buntu Batu's Public Health Center, Enrekang Regency, 2021

Jenis Tenaga Kesehatan <i>Kind of Medical Personal</i>	Jenis Kelamin Sex		Jumlah Total
	Laki-laki	Perempuan	
(1)	(2)	(3)	(4)
Dokter Umum/ <i>General Medical Doctor</i>	1	1	2
Dokter Gigi/ <i>Dentist</i>	-	1	1
Bidan/ <i>Widwife</i>	-	39	39
Perawat (Anestesi dan Spesialis)/ <i>Nurse</i>	4	29	33
Perawat Khusus Gigi/ <i>Dentist</i>	1	2	3
Tenaga Teknis Kefarmasian (Analisis Farmasi, Asisten Apoteker, Sarjana Farmasi)/ <i>Pharmaceutical Engineering Personnel</i>	-	7	7
Apoteker/ <i>Pharmacist</i>	-	-	-
Tenaga Kesehatan Masyarakat/ <i>Public Health Manpower</i>	3	5	8
Tenaga Kesehatan Lingkungan (Sanitasi Lingkungan, Entomolog Kesehatan, Mikrobiolog Kesehatan)/ <i>Environmental Health Officer</i>	-	3	3
Analisis Kesehatan/ <i>Health Analysis</i>	-	4	4
Tenaga Kesehatan Lainnya/ <i>Other Health Personal</i>	-	-	-
Jumlah Total	9	91	100

Catatan/Note: ...

Sumber/Source: Dinas Kesehatan kabupaten Enrekang/ *Health Office of Enrekang Regency*

Tabel 4.2.12 Jumlah Tenaga Kesehatan menurut Jenis Kelamin di Puskesmas Anggeraja, Kabupaten Enrekang, 2021
Number of Health Human Resources by Sex in Anggeraja's Public Health Center, Enrekang Regency, 2021

Jenis Tenaga Kesehatan <i>Kind of Medical Personal</i>	Jenis Kelamin Sex		Jumlah Total
	Laki-laki	Perempuan	
(1)	(2)	(3)	(4)
Dokter Umum/ <i>General Medical Doctor</i>	-	4	4
Dokter Gigi/ <i>Dentist</i>	-	1	1
Bidan/ <i>Widwife</i>	-	41	41
Perawat (Anestesi dan Spesialis)/ <i>Nurse</i>	6	30	36
Perawat Khusus Gigi/ <i>Dentist</i>	-	4	4
Tenaga Teknis Kefarmasian (Analisis Farmasi, Asisten Apoteker, Sarjana Farmasi)/ <i>Pharmaceutical Engineering Personnel</i>	-	4	4
Apoteker/ <i>Pharmacist</i>	-	3	3
Tenaga Kesehatan Masyarakat/ <i>Public Health Manpower</i>	3	5	8
Tenaga Kesehatan Lingkungan (Sanitasi Lingkungan, Entomolog Kesehatan, Mikrobiolog Kesehatan)/ <i>Environmental Health Officer</i>	-	3	3
Analisis Kesehatan/ <i>Health Analysis</i>	-	4	4
Tenaga Kesehatan Lainnya/ <i>Other Health Personal</i>	-	-	-
Jumlah Total	9	98	107

Catatan/Note: ...

Sumber/Source: Dinas Kesehatan kabupaten Enrekang/ *Health Office of Enrekang Regency*

Tabel 4.2.13 Jumlah Tenaga Kesehatan menurut Jenis Kelamin di Puskesmas Malua, Kabupaten Enrekang, 2021
Table *Number of Health Human Resources by Sex in Malua's Public Health Center, Enrekang Regency, 2021*

Jenis Tenaga Kesehatan <i>Kind of Medical Personal</i>	Jenis Kelamin <i>Sex</i>		Jumlah <i>Total</i>
	Laki-laki	Perempuan	
(1)	(2)	(3)	(4)
Dokter Umum/ <i>General Medical Doctor</i>	1	2	3
Dokter Gigi/ <i>Dentist</i>	-	1	1
Bidan/ <i>Widwife</i>	-	42	42
Perawat (Anestesi dan Spesialis)/ <i>Nurse</i>	3	19	22
Perawat Khusus Gigi/ <i>Dentist</i>	-	2	2
Tenaga Teknis Kefarmasian (Analis Farmasi, Asisten Apoteker, Sarjana Farmasi)/ <i>Pharmaceutical Engineering Personnel</i>	-	4	4
Apoteker/ <i>Pharmacist</i>	-	-	-
Tenaga Kesehatan Masyarakat/ <i>Public Health Manpower</i>	-	6	6
Tenaga Kesehatan Lingkungan (Sanitasi Lingkungan, Entomolog Kesehatan, Mikrobiolog Kesehatan)/ <i>Environmental Health Officer</i>	-	1	1
Analisis Kesehatan/ <i>Health Analysis</i>	-	2	2
Tenaga Kesehatan Lainnya/ <i>Other Health Personal</i>	-	-	-
Jumlah Total	4	80	84

Catatan/Note: ...

Sumber/Source: Dinas Kesehatan kabupaten Enrekang/ *Health Office of Enrekang Regency*

Tabel 4.2.14 Jumlah Tenaga Kesehatan menurut Jenis Kelamin di Puskesmas Kecamatan Alla, Kabupaten Enrekang, 2021
Table 4.2.14 Number of Health Human Resources by Sex in Alla's Public Health Center, Enrekang Regency, 2021

Jenis Tenaga Kesehatan <i>Kind of Medical Personal</i>	Jenis Kelamin Sex		Jumlah <i>Total</i>
	Laki-laki	Perempuan	
(1)	(2)	(3)	(4)
Dokter Umum/ <i>General Medical Doctor</i>	2	4	6
Dokter Gigi/ <i>Dentist</i>	-	2	2
Bidan/ <i>Widwife</i>	-	60	60
Perawat (Anestesi dan Spesialis)/ <i>Nurse</i>	4	65	69
Perawat Khusus Gigi/ <i>Dentist</i>	-	4	4
Tenaga Teknis Kefarmasian (Analisis Farmasi, Asisten Apoteker, Sarjana Farmasi)/ <i>Pharmaceutical Engineering Personnel</i>	-	7	7
Apoteker/ <i>Pharmacist</i>	-	-	-
Tenaga Kesehatan Masyarakat/ <i>Public Health Manpower</i>	-	21	21
Tenaga Kesehatan Lingkungan (Sanitasi Lingkungan, Entomolog Kesehatan, Mikrobiolog Kesehatan)/ <i>Environmental Health Officer</i>	-	3	3
Analisis Kesehatan/ <i>Health Analysis</i>	-	5	5
Tenaga Kesehatan Lainnya/ <i>Other Health Personal</i>	-	-	-
Jumlah Total	6	171	177

Catatan/Note: ...

Sumber/Source: Dinas Kesehatan kabupaten Enrekang/ *Health Office of Enrekang Regency*

Tabel 4.2.15 Jumlah Tenaga Kesehatan menurut Jenis Kelamin di Puskesmas Curio, Kabupaten Enrekang, 2021
Table *Number of Health Human Resources by Sex in Curio's Public Health Center, Enrekang Regency, 2021*

Jenis Tenaga Kesehatan <i>Kind of Medical Personal</i>	Jenis Kelamin <i>Sex</i>		Jumlah <i>Total</i>
	Laki-laki	Perempuan	
(1)	(2)	(3)	(4)
Dokter Umum/ <i>General Medical Doctor</i>	-	2	2
Dokter Gigi/ <i>Dentist</i>	-	1	1
Bidan/ <i>Widwife</i>	-	55	55
Perawat (Anestesi dan Spesialis)/ <i>Nurse</i>	1	22	23
Perawat Khusus Gigi/ <i>Dentist</i>	-	2	2
Tenaga Teknis Kefarmasian (Analisis Farmasi, Asisten Apoteker, Sarjana Farmasi)/ <i>Pharmaceutical Engineering Personnel</i>	1	4	5
Apoteker/ <i>Pharmacist</i>	-	-	-
Tenaga Kesehatan Masyarakat/ <i>Public Health Manpower</i>	2	4	6
Tenaga Kesehatan Lingkungan (Sanitasi Lingkungan, Entomolog Kesehatan, Mikrobiolog Kesehatan)/ <i>Environmental Health Officer</i>	-	-	-
Analisis Kesehatan/ <i>Health Analysis</i>	1	1	2
Tenaga Kesehatan Lainnya/ <i>Other Health Personal</i>	-	-	-
Jumlah Total	5	91	96

Catatan/Note: ...

Sumber/Source: Dinas Kesehatan kabupaten Enrekang/ *Health Office of Enrekang Regency*

Tabel 4.2.16 Jumlah Tenaga Kesehatan menurut Jenis Kelamin di Puskesmas Masalle, Kabupaten Enrekang, 2021
Number of Health Human Resources by Sex in Masalle Public Health Center, Enrekang Regency, 2021

Jenis Tenaga Kesehatan <i>Kind of Medical Personal</i>	Jenis Kelamin Sex		Jumlah <i>Total</i>
	Laki-laki	Perempuan	
(1)	(2)	(3)	(4)
Dokter Umum/ <i>General Medical Doctor</i>	1	-	1
Dokter Gigi/ <i>Dentist</i>	-	1	1
Bidan/ <i>Widwife</i>	-	32	32
Perawat (Anestesi dan Spesialis)/ <i>Nurse</i>	4	14	18
Perawat Khusus Gigi/ <i>Dentist</i>	-	1	1
Tenaga Teknis Kefarmasian (Analisis Farmasi, Asisten Apoteker, Sarjana Farmasi)/ <i>Pharmaceutical Engineering Personnel</i>	-	7	7
Apoteker/ <i>Pharmacist</i>	-	-	-
Tenaga Kesehatan Masyarakat/ <i>Public Health Manpower</i>	-	3	3
Tenaga Kesehatan Lingkungan (Sanitasi Lingkungan, Entomolog Kesehatan, Mikrobiolog Kesehatan)/ <i>Environmental Health Officer</i>	2	7	9
Analisis Kesehatan/ <i>Health Analysis</i>	-	-	-
Tenaga Kesehatan Lainnya/ <i>Other Health Personal</i>	-	-	-
Jumlah Total	7	65	72

Catatan/Note: ...

Sumber/Source: Dinas Kesehatan kabupaten Enrekang/ *Health Office of Enrekang Regency*

Tabel 4.2.17 Jumlah Tenaga Kesehatan menurut Jenis Kelamin di Puskesmas Baroko, Kabupaten Enrekang, 2021
Table 4.2.17 Number of Health Human Resources by Sex in Baroko Public Health Center, Enrekang Regency, 2021

Jenis Tenaga Kesehatan <i>Kind of Medical Personal</i>	Jenis Kelamin <i>Sex</i>		Jumlah <i>Total</i>
	Laki-laki	Perempuan	
(1)	(2)	(3)	(4)
Dokter Umum/ <i>General Medical Doctor</i>	-	2	2
Dokter Gigi/ <i>Dentist</i>	-	1	1
Bidan/ <i>Widwife</i>	-	39	39
Perawat (Anestesi dan Spesialis)/ <i>Nurse</i>	4	27	31
Perawat Khusus Gigi/ <i>Dentist</i>	1	-	1
Tenaga Teknis Kefarmasian (Analis Farmasi, Asisten Apoteker, Sarjana Farmasi)/ <i>Pharmaceutical Engineering Personnel</i>	1	3	4
Apoteker/ <i>Pharmacist</i>	-	-	-
Tenaga Kesehatan Masyarakat/ <i>Public Health Manpower</i>	-	4	4
Tenaga Kesehatan Lingkungan (Sanitasi Lingkungan, Entomolog Kesehatan, Mikrobiolog Kesehatan)/ <i>Environmental Health Officer</i>	-	1	1
Analisis Kesehatan/ <i>Health Analysis</i>	-	1	1
Tenaga Kesehatan Lainnya/ <i>Other Health Personal</i>	-	-	-
Jumlah Total	6	78	84

Catatan/Note: ...

Sumber/Source: Dinas Kesehatan kabupaten Enrekang/ *Health Office of Enrekang Regency*

Tabel 4.2.18
Table

Banyaknya Pasangan Usia Subur (PUS) dan Jenis Kontrasepsi yang Digunakan menurut Kecamatan di Kabupaten Enrekang, 2021
Number of Couples of Reproductive Age and Kinds of Contraceptions Currently Used by Subdistrict in Enrekang Regency, 2021

Kecamatan Subdistrict	Jumlah Pasangan Usia Subur <i>Number of Couples of Reproductive Age</i>	Kontrasepsi <i>Contraception</i>		
		IUD <i>IUD</i>	MOU <i>MOU</i>	MOP <i>MOP</i>
(1)	(2)	(3)	(4)	(5)
Maiwa	3 765	282	122	7
Bungin	732	39	35	24
Enrekang	4 362	472	268	-
Cendana	1 187	88	97	-
Baraka	3 133	179	87	-
Buntu Batu	2 192	72	74	-
Anggeraja	3 820	196	176	-
Malua	1 139	81	63	1
Alla	3 229	168	213	-
Curio	2 371	122	175	-
Masalle	2 207	85	29	-
Baroko	1 373	50	112	1
Kabupaten Enrekang	29 510	1 834	1 451	33

Lanjutan Tabel/Continued Table 4.2.18

Kecamatan Subdistrict	Kontrasepsi Contraception			
	Suntikan Injection	PIL PIL	Kondom Condom	Implan Implant
(1)	(6)	(7)	(8)	(9)
Maiwa	675	760	119	813
Bungin	108	57	11	175
Enrekang	756	501	148	786
Cendana	186	200	86	260
Baraka	650	312	192	997
Buntu Batu	425	243	68	752
Anggeraja	733	435	182	1 171
Malua	203	124	44	287
Alla	570	281	35	1 010
Curio	295	181	182	467
Masalle	592	150	56	622
Baroko	383	106	51	351
Kabupaten Enrekang	5 576	3 350	1 174	7 691

Catatan/Note: ...

Sumber/Source: Dinas Pengendalian Penduduk dan Keluarga Berencana Kabupaten Enrekang/Department of Population and Family Planning Of Enrekang Regency

4.3 AGAMA DAN SOSIAL LAINNYA RELIGION AND OTHER SOCIAL AFFAIRS

Tabel 4.3.1 Jumlah Penduduk Menurut Kecamatan dan Agama yang Dianut di Kabupaten Enrekang, 2021
Population by Subdistrict and Religion in Enrekang Regency, 2021

Kecamatan Subdistrict	Islam	Kristen Christian	Katolik Catholic	Hindu	Budha Buddha	Lainnya Others
(1)	(2)	(3)	(4)	(5)	(6)	(7)
Maiwa	28 119	21	6	-	-	3
Bungin	5 574	1	-	-	-	-
Enrekang	37 075	318	29	2	4	7
Cendana	10 164	11	1	-	-	-
Baraka	23 808	7	-	-	1	4
Buntu Batu	15 559	1	-	-	-	1
Anggeraja	28 621	3	2	-	-	5
Malua	9 193	-	-	-	-	1
Alla	24 314	227	25	-	-	1
Curio	17 889	16	9	-	-	1
Masalle	14 841	12	2	-	-	-
Baroko	11 284	639	24	-	-	-
Kabupaten Enrekang	226 441	1 256	98	2	5	23

Catatan/Note: ...

Sumber/Source: Dinas Kependudukan dan Pencatatan Sipil Kabupaten Enrekang/Civil Registry Service Of Enrekang Regency

Tabel
Table 4.3.2**Jumlah Tempat Peribadatan Menurut Kecamatan di Kabupaten Enrekang, 2021**
Number of Places of Worship by Subdistrict in Enrekang Regency, 2021

Kecamatan Subdistrict	Masjid Mosque	Mushola Pray Room	Gereja Protestan Protestant Church	Gereja Katholik Catholic Church	Pura Temple	Vihara
(1)	(2)	(3)	(4)	(5)	(6)	(7)
Maiwa	65	12	-	-	-	-
Bungin	27	6	-	-	-	-
Enrekang	99	9	1	-	-	-
Cendana	28	4	-	-	-	-
Baraka	66	14	-	-	-	-
Buntu Batu	41	19	-	-	-	-
Anggeraja	65	4	-	-	-	-
Malua	32	3	-	-	-	-
Alla	56	10	2	-	-	-
Curio	68	6	-	-	-	-
Masalle	47	2	-	-	-	-
Baroko	40	5	7	1	-	-
Kabupaten Enrekang	634	94	10	1	-	-

Catatan/Note: ...

Sumber/Source: Kementerian Agama Kabupaten Enrekang/Religion Ministry Of Enrekang Regency

Tabel
Table 4.3.3**Jumlah Desa¹/Kelurahan yang Mengalami Bencana Alam²
Menurut Kecamatan di Kabupaten Enrekang, 2019-2021**
**Number of Villages¹/Wards that Had Natural Disaster² by
Subdistrict in Enrekang Regency, 2019-2021**

Kecamatan Subdistrict	Banjir/Flood		
	2019	2020	2021
(1)	(2)	(3)	(4)
Maiwa	1	–	–
Bungin	2	–	–
Enrekang	2	10	6
Cendana	3	6	–
Buntu Batu	–	–	–
Baraka	–	–	–
Anggeraja	–	–	–
Malua	–	1	–
Alla	–	–	–
Curio	–	–	–
Masalle	–	–	–
Baroko	–	–	–
Kabupaten Enrekang	8	17	6

Lanjutan Tabel/*Continued Table 4.3.3*

Kecamatan Subdistrict	Gempa Bumi/ <i>Earthquake</i>		
	2019	2020	2021
(1)	(5)	(6)	(7)
Maiwa	–	–	8
Bungin	–	–	–
Enrekang	–	–	2
Cendana	–	–	–
Buntu Batu	–	–	–
Baraka	–	–	–
Anggeraja	1	–	–
Malua	–	–	–
Alla	–	–	–
Curio	–	–	–
Masalle	–	1	–
Baroko	–	–	–
Kabupaten Enrekang	1	1	10

Lanjutan Tabel/*Continued Table* 4.3.3

Kecamatan <i>Subdistrict</i>	Tanah Longsor/ <i>Landslide</i>		
	2019	2020	2021
(1)	(8)	(9)	(10)
Maiwa	–	–	1
Bungin	1	2	–
Enrekang	3	6	8
Cendana	5	2	1
Buntu Batu	3	3	2
Baraka	4	5	2
Anggeraja	2	–	4
Malua	4	–	–
Alla	–	–	1
Curio	–	–	–
Masalle	2	4	1
Baroko	–	–	–
Kabupaten Enrekang	24	22	20

Catatan/*Note*: ¹ Desa pada tabel ini termasuk Unit Permukiman Transmigrasi (UPT) yang masih dibina oleh kementerian terkait dan nagari di Provinsi Sumatera Barat/*Villages in this table are included in Transmigration Settlement Unit which is still fostered by the relevant ministries and the nagari in the Province of Sumatera Barat*

² Terjadi dalam tiga tahun terakhir sampai dengan saat pencacahan/*Occured during the last three years by the time of enumeration*

Sumber/*Source*: BPS, Pendataan Potensi Desa (Podes)/*BPS-Statistics Indonesia, Village Potential Data Collecting*

Tabel 4.3.4 Jumlah Jamaah Haji yang Berangkat, Kembali dan Meninggal menurut Kecamatan di Kabupaten Enrekang 2021
Number of Pilgrims Departing, Return, and Dead by Subdistrict in Enrekang Regency, 2021

Kecamatan Subdistrict	Berangkat Departing	Kembali Return	Meninggal Death
(1)	(2)	(3)	(4)
Maiwa	-	-	-
Bungin	-	-	-
Enrekang	-	-	-
Cendana	-	-	-
Baraka	-	-	-
Baraka	-	-	-
Anggeraja	-	-	-
Malua	-	-	-
Alla	-	-	-
Curio	-	-	-
Masalle	-	-	-
Baroko	-	-	-
Kabupaten Enrekang	-	-	-

Catatan/Note: Tak ada pemberangkatan karena pandemi/There were no departures because of pandemic
 Sumber/Source: Kementerian Agama Kabupaten Enrekang/Religion Ministry of Enrekang Regency

Tabel
Table 4.3.5

Jumlah Peristiwa Nikah di Kabupaten Enrekang, 2016-2021
Number of Marriages in Enrekang Regency, 2016-2021

Kecamatan Subdistrict	Peristiwa Nikah					
	2016	2017	2018	2019	2020	2021
(1)	(2)	(3)	(4)	(5)	(6)	(7)
Maiwa	190	224	235	219	223	234
Bungin	41	38	51	41	38	30
Enrekang	268	299	308	293	263	297
Cendana	71	93	92	95	83	80
Baraka	179	183	208	206	215	234
Buntu Batu	134	113	143	156	128	109
Anggeraja	237	249	258	249	236	202
Malua	76	65	76	92	85	61
Alla	173	200	200	213	220	163
Curio	123	131	131	147	156	151
Masalle	108	108	124	126	122	124
Baroko	72	79	90	83	107	89
Kabupaten Enrekang	1 672	1 782	1 916	1 920	1 876	1 724

Catatan/Note: ...

Sumber/Source: Kementerian Agama Kabupaten Enrekang/Religion Ministry of Enrekang Regency

4.4 KEMISKINAN POVERTY

Tabel 4.4.1 **Garis Kemiskinan, Jumlah, dan Persentase Penduduk Miskin di Kabupaten Enrekang, 2014–2021**
Poverty Line, Number, and Percentage of Poor People in Enrekang Regency, 2014–2021

Tahun Year	Garis Kemiskinan (rupiah/kapita/bulan) Poverty Line (rupiah/capita/month)	Jumlah Penduduk Miskin (ribu) Number of Poor People (thousand)	Persentase Penduduk Miskin Percentage of Poor People
(1)	(2)	(3)	(4)
2014	244 643	27,60	13,90
2015	258 472	27,60	13,82
2016	275 971	26,98	13,41
2017	283 653	26,71	13,16
2018	312 674	25,53	12,49
2019	331 667	25,40	12,33
2020	338 731	25,25	12,17
2021	352 147	26,13	12,47

Catatan/Note: ...

Sumber/Source: BPS, Survei Sosial Ekonomi Nasional Maret/BPS-Statistics Indonesia, March National Socioeconomic Survey

Tabel
Table 4.4.2

Indeks Kedalaman Kemiskinan dan Indeks Keparahan Kemiskinan di Kabupaten Enrekang, 2014–2021
Poverty Gap Index and Poverty Severity Index in Enrekang Regency, 2014–2021

Tahun Year	Indeks Kedalaman Kemiskinan Poverty Gap Index	Indeks Keparahan Kemiskinan Poverty Severity Index
(1)	(2)	(3)
2014	1,23	0,18
2015	2,11	0,52
2016	2,32	0,64
2017	1,83	0,43
2018	1,84	0,42
2019	1,70	0,38
2020	1,61	0,34
2021	1,35	0,24

Catatan/Note: ...

Sumber/Source: .BPS, Survei Sosial Ekonomi Nasional Maret/BPS-Statistics Indonesia, March National Socioeconomic Survey

4.5 KRIMINALITAS CRIME

Tabel 4.5.1 Jumlah Tindak Pidana Menurut Kepolisian Sektor di Kabupaten Enrekang, 2019-2021
Number of Reported Criminal Cases by Subdistrict Police Office in Enrekang Regency, 2019-2021

Kepolisian Sektor Subdistrict Police Office	2019	2020	2021
(1)	(2)	(3)	(4)
Maiwa	11	20	7
Bungin	-	2	3
Enrekang	94	63	61
Cendana	12	18	17
Buntu Batu	25	47	32
Baraka	2	2	2
Anggeraja	28	37	38
Malua	9	10	11
Alla	31	36	31
Curio	12	11	13
Masalle	2	3	7
Baroko	2	2	1
Kabupaten Enrekang	228	251	223

Catatan/Note: ...

Sumber/Source: Kepolisian Resort Enrekang/Police of Enrekang Resort Office

Tabel
Table 4.5.2

**Persentase Penyelesaian Tindak Pidana Menurut
Kepolisian Resort di Kabupaten Enrekang, 2019-2021**
*Percentage of Crime Clearance Rate by Resort Police Office
in Enrekang Regency, 2019-2021*

Kepolisian Sektor Subdistrict Police Office	2019	2020	2021
(1)	(2)	(3)	(4)
Maiwa	81,82	65	71
Bungin	-	100	100
Enrekang	93,62	84	85
Cendana	83,33	83	82
Buntu Batu	80	74	91
Baraka	100	100	100
Anggeraja	89,29	86	89
Malua	77,78	70	81
Alla	87,10	78	87
Curio	83,33	64	77
Masalle	100	100	86
Baroko	100	100	100
Kabupaten Enrekang	88,60	79	86

Catatan/Note: ...

Sumber/Source: Kepolisian Resort Enrekang/Police of Enrekang Resort Office

Tabel
Table 4.5.3

**Jumlah Perkara dan Terdakwa dalam Perkara Pidana,
Diterima, Diputuskan dan Sisa menurut Bulan di
Kabupaten Enrekang, 2021**
*Criminal Cases and Accused Received, Cleared, and Arrested
by Month in Enrekang Regency, 2021*

Bulan Month	Sisa Bulan Lalu Rest Last Month		Masuk Bulan Ini Accepted This Month		Jumlah Bulan Ini Total This Month	
	Perkara Cases	Terdakwa Accused	Perkara Cases	Terdakwa Accused	Perkara Cases	Terdakwa Accused
(1)	(2)	(3)	(4)	(5)	(6)	(7)
Januari/January	19	22	8	9	27	31
Pebruari/February	20	22	2	2	22	24
Maret/March	10	12	4	4	14	16
April/April	5	5	11	18	16	23
Mei/May	13	20	6	9	19	29
Juni/June	18	29	10	14	28	43
Juli/July	24	34	-	-	58	-
Agustus/August	11	16	6	6	27	12
September/September	12	16	4	4	16	20
Oktober/October	9	9	2	2	11	11
Nopember/November	6	6	6	6	12	12
Desember/December	8	8	6	6	14	14
Kabupaten Enrekang	155	199	65	76	262	461

Lanjutan Tabel/Continued Table 4.5.3

Bulan Month	Yang Telah Mendapat Putusan Have Got Cleared					
	Dijatuhi Hukuman Sentence		Bebas dari Tuntutan Free Claim		Mohon Banding Appeal to Higher Court	
	Perkara Cases	Terdakwa Accused	Perkara Cases	Terdakwa Accused	Perkara Cases	Terdakwa Accused
(1)	(8)	(9)	(10)	(11)	(12)	(13)
Januari/January	7	7	-	-	-	-
Pebruari/February	12	16	-	-	2	2
Maret/March	9	9	-	-	-	-
April/April	3	3	-	-	-	-
Mei/May	1	1	-	-	-	-
Juni/June	4	7	-	-	-	-
Juli/July	13	18	-	-	-	-
Agustus/August	5	6	-	-	-	-
September/September	7	11	-	-	-	-
Oktober/October	5	5	-	-	-	-
Nopember/November	4	4	-	-	-	-
Desember/December	1	1	-	-	-	-
Kabupaten Enrekang	71	88	-	-	-	-

Catatan/Note: ...

Sumber/Source: Pengadilan Negeri Enrekang Kelas II/Enrekang District Court Class II

Tabel 4.5.4 Jumlah Tertuduh Dalam Tindak Pidana Kejahatan menurut Bulan Putus, Kelompok Umur dan Jenis Kelamin di Kabupaten Enrekang, 2021
Number of Accused in Criminal Cases by Decision Month, Age Group and Sex in Enrekang Regency, 2021

Bulan Month	Yang Telah Mendapat Putusan Have Got Cleared					
	<16 Tahun		16-20 Tahun		>21 Tahun	
	Laki-Laki Male	Perempuan Female	Laki-Laki Male	Perempuan Female	Laki-Laki Male	Perempuan Female
(1)	(2)	(3)	(4)	(5)	(6)	(7)
Januari/January	-	-	-	-	7	-
Pebruari/February	-	-	1	-	11	-
Maret/March	-	-	2	-	7	-
April/April	-	-	-	-	3	-
Mei/May	-	-	-	-	-	1
Juni/June	-	-	-	-	3	1
Juli/July	-	-	5	-	8	-
Agustus/August	-	-	1	-	4	-
September/September	-	-	-	-	8	-
Oktober/October	-	-	1	-	4	-
Nopember/November	-	-	-	-	5	-
Desember/December	-	-	-	-	1	-
Kabupaten Enrekang	-	-	10	-	61	2

Catatan/Note: ...

Sumber/Source: Pengadilan Negeri Enrekang Kelas II/Enrekang District Court Class II

**Tabel
Table 4.5.5**

**Jumlah Perkara yang Diterima Pengadilan Agama
menurut Bulan di Kabupaten Enrekang, 2021
Number of Cases Received by the Religious Courts by Month
in Enrekang Regency, 2021**

Bulan Month	Pernikahan ¹ Marriage ¹							
	1	2	3	4	5	6	7	8
(1)	(2)	(3)	(4)	(5)	(6)	(7)	(8)	(9)
Januari/January	1	-	-	-	-	7	21	-
Pebruari/February	1	-	-	-	-	15	28	-
Maret/March	-	-	-	-	-	8	35	-
April/April	-	-	-	-	-	2	14	-
Mei/May	-	-	-	-	-	8	19	-
Juni/June	-	-	-	-	-	9	34	-
Juli/July	-	-	-	-	-	6	9	-
Agustus/August	-	-	-	-	-	7	15	-
September/September	-	-	-	-	-	4	16	-
Oktober/October	-	-	-	-	-	6	26	-
Nopember/November	-	-	-	-	-	5	25	-
Desember/December	-	-	-	-	-	5	15	-
Kabupaten Enrekang	2	-	-	-	-	82	257	-

Catatan/Note:

- ¹1. Izin Poligami
2. Pencegahan Perkawinan
3. Penolakan Perkawinan Oleh PPN
4. Pembatalan Perkawinan
5. Kelalaian Atas Kewajiban Suami/Istri
6. Cerai Talak
7. Cerai Gugat
8. Harta Bersama

Lanjutan Tabel/*Continued Table 4.5.5*

Bulan Month	Pernikahan ¹ Marriage ¹							
	9	10	11	12	13	14	15	16
(1)	(10)	(11)	(12)	(13)	(14)	(15)	(16)	(17)
Januari/January	-	-	-	-	-	1	-	-
Pebruari/February	-	-	-	-	-	-	-	-
Maret/March	-	-	-	-	-	1	-	-
April/April	-	-	-	-	-	1	-	-
Mei/May	-	-	-	-	-	-	-	-
Juni/June	-	-	-	-	-	1	-	-
Juli/July	-	-	-	-	-	-	-	-
Agustus/August	-	-	-	-	-	1	-	-
September/September	-	-	-	-	-	-	-	-
Oktober/October	-	-	-	-	-	2	-	-
Nopember/November	-	-	-	-	-	2	-	-
Desember/December	-	-	-	-	-	-	-	-
Kabupaten Enrekang	-	-	-	-	-	9	-	-

- Catatan/Note:
- ¹9. Penguasaan Anak
 10. Nafkah Anak Oleh ibu karena ayah tidak mampu
 11. Hak-hak bekas istri /Kewajiban bekas suami
 12. Pengesahan Anak
 13. Pencabutan Kekuasaan Orang Tua
 14. Perwalian
 15. Pencabutan Kekuasaan sebagai Wali oleh Pengadilan
 16. Penunjukan Orang Lain sebagai wali oleh Pengadilan

Lanjutan Tabel/*Continued Table 4.5.5*

Bulan Month	Pernikahan ¹ Marriage ¹							24
	17	18	19	20	21	22	23	
(1)	(18)	(19)	(20)	(21)	(22)	(23)	(24)	(25)
Januari/January	-	-	-	8	-	10	-	2
Pebruari/February	-	3	-	1	-	8	-	-
Maret/March	-	-	-	7	-	10	1	1
April/April	-	-	-	3	-	9	-	-
Mei/May	-	-	-	7	-	11	-	-
Juni/June	-	-	-	4	-	17	1	-
Juli/July	-	-	-	3	-	12	-	-
Agustus/August	-	-	-	5	-	6	-	-
September/September	-	-	-	6	-	8	-	-
Oktober/October	-	-	-	8	-	13	-	-
Nopember/November	-	1	-	6	-	12	1	-
Desember/December	-	-	-	4	-	9	-	1
Kabupaten Enrekang	-	4	-	62	-	125	3	4

Catatan/Note:

- ¹17. Ganti Rugi Terhadap Wali
- 18. Asal Usul Anak
- 19. Penolakan Kawin Campur
- 20. Izbat Nikah
- 21. Izin Kawin
- 22. Dispensasi Kawin
- 23. Wali Adhol
- 24. Kewarisan

Lanjutan Tabel/Continued Table 4.5.5

Bulan Month	25	26	27	28	29	30	Lainnya	Jumlah Total
(1)	(26)	(27)	(28)	(29)	(30)	(31)	(32)	(32)
Januari/January	-	-	-	-	2	-	-	52
Pebruari/February	-	-	-	-	1	-	2	59
Maret/March	-	-	-	-	2	-	-	65
April/April	-	-	-	-	-	-	-	29
Mei/May	-	-	-	-	3	-	-	48
Juni/June	-	-	-	-	3	-	-	69
Juli/July	-	-	-	-	1	-	-	31
Agustus/August	-	-	-	-	2	-	-	36
September/ September	-	-	-	-	1	-	-	35
Oktober/October	-	-	-	-	5	-	-	60
Nopember/November	-	-	-	-	-	-	-	52
Desember/December	-	-	-	-	3	-	-	37
Kabupaten Enrekang	-	-	-	-	23	-	2	573

Catatan/Note: 25. Wasiat
 26. Hibah
 27. Wakaf
 28. Shodaqah
 29. Penetapan Ahli Waris
 30. P3HP/Penetapan Ahli waris

Sumber/Source: Pengadilan Agama Enrekang/ Religious Court of Enrekang Regency

Tabel
Table 4.5.6

Jumlah Narapidana menurut Kecamatan dan Jenis Kelamin di Kabupaten Enrekang, 2021
Number of Prisoners by Subdistrict and Sex in Enrekang Regency, 2021

Kecamatan Subdistrict	Laki-laki Male	Perempuan Female	Jumlah Total
(1)	(2)	(3)	(4)
Maiwa	13	-	13
Bungin	2	-	2
Enrekang	17	-	17
Cendana	2	-	2
Baraka	4	-	4
Buntu Batu	4	-	4
Anggeraja	4	1	5
Malua	5	-	5
Alla	10	2	12
Curio	5	-	5
Masalle	8	-	8
Baroko	-	-	-
Kabupaten Enrekang	74	3	77

Catatan/Note: ...

Sumber/Source: Rumah Tahanan Negara Kelas IIB Enrekang/ Class IIB State Detention Center of Enrekang Regency

Tabel 4.5.7 Jumlah Rutan, Kapasitas, Narapidana dan Tahanan menurut Kecamatan di Kabupaten Enrekang, 2021
Table *Number of Detention Center, Capacity, Prisoners, and Offenders by Subdistrict in Enrekang Regency, 2021*

Kecamatan Subdistrict	Rutan House of Detention	Kapasitas Capacity	Narapidana Prisoners	Tahanan Offenders	Jumlah Total
(1)	(2)	(2)	(3)	(4)	
Maiwa	-	-	-	-	-
Bungin	-	-	-	-	-
Enrekang	1	85	77	62	139
Cendana	-	-	-	-	-
Buntu Batu	-	-	-	-	-
Baraka	-	-	-	-	-
Anggeraja	-	-	-	-	-
Malua	-	-	-	-	-
Alla	-	-	-	-	-
Curio	-	-	-	-	-
Masalle	-	-	-	-	-
Baroko	-	-	-	-	-
Kabupaten Enrekang	1	85	77	62	139

Catatan/Note: ...

Sumber/Source: Rumah Tahanan Negara Kelas IIb Enrekang/Class IIb State Detention Center of Enrekang Regency

Tabel 4.5.8 Jumlah Narapidana menurut Kecamatan, Masa dan Jenis Hukuman di Kabupaten Enrekang, 2021
Number of Prisoners by Subdistrict, Term and Kind of Imprisonment in Enrekang Regency, 2021

Kecamatan Subdistrict	Seumur Hidup All of Live	1 Hari s/d 3 Bulan A Day to 3 Months	3 Bulan s/d 1 Tahun 3 Months to 1 Year	> 1 Tahun (BI) More Than 1 Year	Pidana Kurungan Criminal Confinement
(1)	(2)	(2)	(3)	(4)	
Maiwa	-	-	7	6	-
Bungin	-	-	1	6	-
Enrekang	-	3	6	9	-
Cendana	-	1	1	-	-
Baraka	-	-	1	3	-
Buntu Batu	-	-	-	4	-
Anggeraja	-	-	3	2	-
Malua	-	-	4	1	-
Alla	-	1	5	6	-
Curio	-	-	5	-	-
Masalle	-	-	7	1	-
Baroko	-	-	-	-	-
Kabupaten Enrekang	-	5	40	38	-

Catatan/Note: ...


Sumber/Source: Rumah Tahanan Negara Kelas IIb Enrekang/Class IIb State Detention Center of Enrekang Regency

Tabel 4.5.9 Hasil-hasil Pembinaan Narapidana oleh Rumah Tahanan Kelas IIB di Kabupaten Enrekang, 2021
Results of Prisoners Coaching in Class IIB State Detention Center of Enrekang Regency, 2021

Uraian Description	Narapidana Prismers
(1)	(2)
Narapidana yang Diasimiliskan <i>Assimilated Prisoners</i>	107
Narapidana yang Mendapat Pembebasan Bersyarat/ PB <i>Prisoners Who Get Parole / PB</i>	17
Narapidana yang Mendapat Cuti Menjelang Bebas/ CMB <i>Prisoners Who Get Leave Before Free / CMB</i>	-
Narapidanan yang Mendapat Cuti Bersyarat/ CB <i>Prisoners Who Get Conditional Leave / CB</i>	-
Narapidana yang Mendapat Pengampunan/ Remisi Sebagian <i>Prisoners Who Get Partial Forgiveness / Remission</i>	-
Narapidana yang Mendapat Pengampunan/ Remisi Seluruhnya <i>Prisoners Who Get Amnesty / Remission All</i>	1
Kabupaten Enrekang	

Catatan/Note: ...

Sumber/Source: Rumah Tahanan Negara Kelas IIB Enrekang/Class IIB State Detention Center of Enrekang Regency



<https://enrekangkab.bps.go.id>

PENJELASAN TEKNIS

1. **Lahan sawah** adalah lahan pertanian yang berpetak-petak dan dibatasi oleh pematang (galengan), saluran untuk menahan/ menyalurkan air, yang biasanya ditanami padi sawah tanpa memandang dari mana diperoleh atau status lahan tersebut. Lahan yang dimaksud termasuk lahan yang terdaftar di Pajak Bumi Bangunan, luran Pembangunan Daerah, lahan bengkok, lahan serobotan, lahan rawa yang ditanami padi dan lahan bekas tanaman tahunan yang telah dijadikan sawah, baik yang ditanami padi, palawija atau tanaman semusim lainnya.
2. **Tegal/Kebun** adalah lahan pertanian bukan sawah (lahan kering) yang ditanami tanaman semusim atau tahunan dan terpisah dengan halaman sekitar rumah serta penggunaannya tidak berpindah pindah.
3. **Ladang/Huma** adalah lahan pertanian bukan sawah (lahan kering) yang biasanya ditanami tanaman semusim dan penggunaannya hanya semusim atau dua musim, kemudian akan ditinggalkan bila sudah tidak subur lagi (berpindah-pindah). Kemungkinan lahan ini beberapa tahun kemudian akan dikerjakan kembali jika sudah subur.

TECHNICAL NOTES

1. **Wetland** is agricultural land that separated by small dykes to resist water, where the main crop is usually wetland paddy without considering where it is got from or the status of the land. It includes the land that is registered at land income tax office, regional development contribution, 'bengkok' land, illegal ownership, swamps for rice cultivation, and annual crop land mark that has been used as rice field, which are both planted with paddy, secondary crops or the other seasonal crops.
2. **Dry field/Garden** is an dryland (unirrigated land) which is planted with seasonal or annual crops and separately from the yard around the house without shifting.
3. **Unirrigated agricultural field /Shifting cultivation land** is dryland (unirrigated land) that usually is cultivated for seasonal crops and utilized only for one or two seasons, then it will be left when it is not fertile (shifting). Maybe, this land will be used again in a few years if it has been fertile.

- 4. Lahan yang sementara tidak diusahakan** adalah lahan yang biasanya diusahakan tetapi untuk sementara (lebih dari 1 (satu) tahun tetapi kurang dari atau sama dengan 2 (dua) tahun) tidak diusahakan, termasuk lahan sawah yang tidak diusahakan selama lebih dari 2 (dua) tahun.
- 4. Temporarily unused land is land that** is regularly used but temporarily (more than a year but less or equal than two years) is unused, it includes wetland that is not cultivated more than two years.
- 5. Data pokok tanaman pangan yang dikumpulkan** adalah luas panen dan produktivitas (hasil per hektar). Produksi tanaman pangan merupakan hasil perkalian antara luas panen dengan produktivitas. Pengumpulan data luas panen dilakukan setiap bulan dengan pendekatan area kecamatan di seluruh wilayah Indonesia. Pengumpulan data produktivitas dilakukan melalui pengukuran langsung pada plot ubinan berukuran 2½ m x 2½ m. Pengumpulan data produktivitas dilakukan setiap subround (empat bulanan) pada waktu panen petani.
- 5. The main food crops data collected** consists of harvested area and productivity (yield per hectare). Food crops production is generated by harvested area multiplied by productivity. The harvested area data is collected every month using sub district area approach in all sub district in Indonesia. The productivity data collection is conducted by a direct measurement in 2½m x 2½m crop cutting plot. The productivity measurement is conducted in every subround (four monthly) at the time when farmers are harvesting their crops.
- 6. Data produksi padi dan palawija yang disajikan** adalah dalam kualitas: gabah kering giling (padi), pipilan kering (jagung), biji kering (kedelai dan kacang tanah), dan umbi basah (ubi kayu dan ubi jalar).
- 6. Production of paddy and secondary crops data** are presented in the form of: dry unhusked rice (paddy), dry loose maize (maize), dry shells crops (soybeans and peanuts), and fresh roots (cassava and sweet potatoes).
- 7. Tanaman sayuran dan buah-buahan semusim**
- 7. Seasonal vegetable and fruit plants**

Tanaman sayuran semusim adalah tanaman sumber vitamin, garam mineral dan lain-lain yang dikonsumsi dari bagian tanaman yang berupa daun, bunga, buah, dan umbinya, yang berumur kurang dari satu tahun.

Tanaman buah-buahan semusim adalah tanaman sumber vitamin, garam mineral, dan lain-lain yang dikonsumsi dari bagian tanaman yang berupa buah, berumur kurang dari satu tahun, tidak berbentuk pohon/rumpuntetapi menjalar dan berbatang lunak.

8. Tanaman buah-buahan dan sayuran tahunan

Tanaman buah-buahan tahunan adalah tanaman sumber vitamin, garam mineral, dan lain-lain yang dikonsumsi dari bagian tanaman yang berupa buah dan merupakan tanaman tahunan.

Tanaman sayuran tahunan adalah tanaman sumber vitamin, garam mineral, dan lain-lain yang dikonsumsi dari bagian tanaman yang berupa daun dan atau buah yang berumur lebih dari satu tahun.

9. Tanaman biofarmaka adalah tanaman yang bermanfaat untuk obat-obatan, kosmetik, dan kesehatan yang dikonsumsi atau digunakan dari bagian-bagian tanaman seperti

Seasonal vegetable plants are plants which are the sources of vitamin, mineral salt, etc, consumed from the part of the plant in the form of leaf, flower, fruit, and root with the age of less than one year.

Seasonal fruit plants are plants which are the sources of vitamin, mineral salt, etc, consumed from the part of the plant in the form of fruits. These plants are creeps with the age of less than one year.

8. Annual fruit and vegetable plants

Annual fruit plants are plants which are the sources of vitamin, contained mineral salt, etc, consumed from the part of plant in the form of fruit and more than one year of age.

Annual vegetable plants are plants which are the sources of vitamin, contained mineral salt, etc, consumed from the part of the plant in the form of vegetable and more than one year of age.

9. Medicinal plants are plants which are useful for medicine. It is consumed from part of the plant such as leaf, flower, fruit, tuber, and root.

daun, batang, buah, umbi (rimpang) ataupun akar.

10. Tanaman hias adalah tanaman yang mempunyai nilai keindahan baik bentuk, warna daun, tajuk maupun bunganya, sering digunakan untuk penghias pekarangan dan lain sebagainya.

11. Luas panen tanaman hortikultura adalah luas tanaman sayuran, buah-buahan, biofarmaka, dan tanaman hias yang diambil hasilnya/dipanen pada periode pelaporan.

12. Luas panen untuk tanaman sayuran adalah luas tanaman yang dipanen sekaligus/habis/dibongkar dan luas tanaman yang dipanen berkali-kali (lebih dari satu kali)/belum habis. Tanaman yang dipanen sekaligus/habis/dibongkar adalah tanaman yang sehabis panen langsung dibongkar/dicabut, terdiri dari bawang merah, bawang putih, bawang daun, kentang, kol/kubis, kembang kol, petsai/sawi, wortel, lobak, dan kacang merah. Tanaman yang dipanen berkali-kali (lebih dari satu kali)/belum habis adalah tanaman yang pemanenannya lebih dari satu kali dan biasanya dibongkar apabila panen terakhir sudah tidak memadai lagi, terdiri dari: kacang panjang, cabe

10. Ornamental plants are plants which have a beauty value, either in shape, colour of leaf or crown of flower, and they are often used as a yard decorator.

11. Harvested area of horticulture is area which vegetable, fruit, medicinal and ornamental plant of crop harvested during the period of report.

12. Harvested area of vegetables is area of entirely plant harvested/demolished and plant harvested several times/undemolished. Entirely plants harvested/demolished are plants usually harvested once and demolished to be substituted by other plants, consisting of: shallots, garlic, leeks, potato, cabbage, cauli flower, mustard green, carrots, chinese radish, and red kidney beans. Plants harvested several times/undemolished are plants usually harvested more than once and demolished in the case that the last harvest was economically not profitable. They consist of: yard long beans, chili, small chili, mushroom, tomatoes, egg plant, french beans, cucumber, pumpkin/chajota, swamp cabbage, spinach, melon,

besar, cabe rawit, jamur, tomat, terung, buncis, ketimun, labu siam, kangkung, bayam, melon, semangka, dan blewah.

watermelon, and blewah.

- 13. Produksi hortikultura** adalah hasil menurut bentuk produk dari setiap tanaman sayuran, buah-buahan, biofarmaka dan tanaman hias yang diambil berdasarkan luas yang dipanen/tanaman yang menghasilkan pada bulan/triwulan laporan.
- 13. Horticulture production** is the standard production quantity form of vegetable, fruit, medicinal and ornamental plant based on harvested area/ the number of production plants reported monthly/quarterly.
14. Data perkebunan besar dikumpulkan oleh BPS setiap bulan secara lengkap (sensus bulanan) dengan sistem surat pos. Khusus untuk tanaman kelapa, cengkeh, dan kapok, datanya diperoleh dari Direktorat Jenderal Perkebunan. Data perkebunan rakyat juga diperoleh dari Direktorat Jenderal Perkebunan.
14. *Data on estates are collected by the BPS every month on complete basis through a mailing system. Data on coconut, clove, and kapok, as well as on smallholder plantation, are acquired from the Directorate General of Estates.*
15. Penghitungan luas tanaman perkebunan besar adalah pada keadaan akhir tahun dan tidak termasuk yang luasnya kurang dari 5 hektar.
15. *Planted areas of estates refer to condition at the end of the year, and exclude areas less than 5 hectares.*
16. Bentuk produksi perkebunan adalah; karet kering (karet), daun kering (teh dan tembakau), biji kering (kopi dan coklat), kulit kering (kayu manis dan kina), serat kering (rami), bunga kering (cengkeh), refined sugar (tebu dari perkebunan besar), gula
16. *Production of estates crops are follows: dry rubber (rubber); dry leaves (tea and tobacco); dry beans (cofee and cocoa); dry bark (cassiavera and cinchona); dry fibre (rosella); dry flowers/buds (cloves); refined sugar (sugar cane from estate); cup sugar*

mangkok (tebu dari perkebunan rakyat), ekivalen kopra (kopra), biji dan bunga (pala) serta minyak daun (sereh).

(sugar cane from smallholders); copra (copra); seeds and buds (nutmeg); and leaf oil (citronella). watermelon, and blewah .

<https://enrekangkab.bps.go.id>

ULASAN

Pada tahun 2021, luas panen bawang merah di Kabupaten Enrekang meningkat dari 9565 ha di tahun 2020 menjadi 13.887 ha. Sejalan dengan peningkatan luas panen, produksi bawang merah pun mengalami peningkatan yang cukup signifikan, dari 1.028.726 ton di tahun 2020 menjadi 1.509.113 ton di tahun 2021. Kecamatan Anggeraja merupakan penghasil bawang merah tertinggi dengan produksi lebih dari 1 juta ton atau lebih tepatnya 1.355.263 ton.

Pemeliharaan unggas di Kabupaten Enrekang lebih berpusat di ayam petelur dengan jumlahnya mencapai 795.600 ekor di tahun 2021, disusul oleh ayam kampung sebanyak 223.019 ekor, lalu ayam pedaging dengan 89.500 serta itik/itik manila dengan 2.826 ekor.

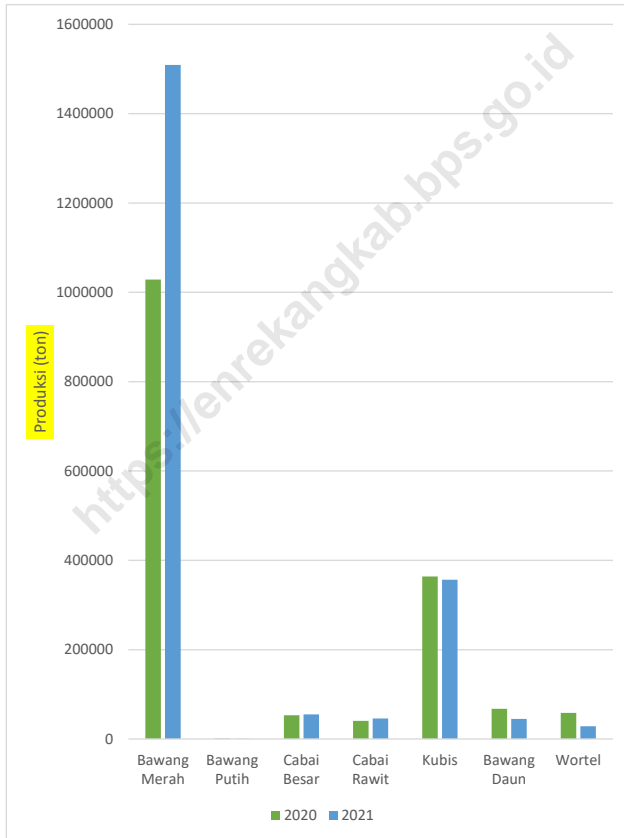
DESCRIPTION

In 2021, harvested area of shallot in Enrekang regency increased, from 9565 ha in 2020 to 13887 ha. With the increase in harvested area, the production is also expected to increase with significant result, from 1028726 ton in 2020 to 1509113 ton in 2021. Anggeraja subdistrict is the biggest contributor of shallot production with more than one billion ton of approximately 1355263 ton in 2021.

Poultry population in Enrekang Regency is dominated by layer with 795600 chicken in 2021, than free-range chicken with 223019, broiler with 89500 and the last is duck/muscovy duck with 2826.

Gambar 5.1
Figures

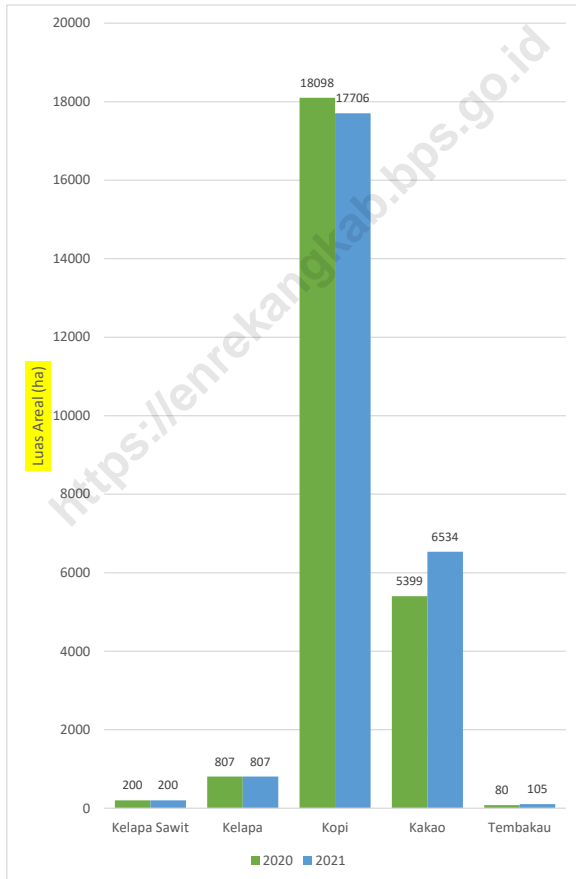
Produksi Sayuran menurut Jenis Tanaman di Kabupaten Enrekang (kuintal), 2020 dan 2021
Production of Vegetables by Kind of Plants in Enrekang Regency (quintal), 2020 and 2021



Sumber/Source : BPS, Statistik Pertanian Hortikultura SPH-SBS/BPS-Statistics Indonesia, Agricultural Statistic for Horticulture SPH-SBS

Gambar 5.2
Figures

Luas Areal Tanaman Perkebunan menurut Jenis Tanaman di Kabupaten Enrekang (ha), 2020 dan 2021
Planted Area of Estate Crops by Type of Plants in Enrekang Regency, 2020 and 2021



Sumber/Source : BPS, Statistik Pertanian Hortikultura SPH-SBS/BPS-Statistics Indonesia, *Agricultural Statistic for Horticulture SPH-SBS*

5.1 HORTIKULTURA
HORTICULTURE

Tabel 5.1.1 Luas Panen Tanaman Sayuran Menurut Kecamatan dan Jenis Tanaman di Kabupaten Enrekang (ha), 2020 dan 2021
Table 5.1.1 Harvested Area of Vegetables by Subdistrict and Kind of Plant in Enrekang Regency (ha), 2020 and 2021

Kecamatan Subdistrict	Bawang Merah Shallot		Cabai Besar Chili/Big Chili	
	2020	2021*	2020	2021*
(1)	(2)	(3)	(4)	(5)
Maiwa	-	16	-	-
Bungin	59	68	5	-
Enrekang	34	149	1	-
Cendana	-	-	-	-
Baraka	955	627	93	173
Buntu Batu	58	78	19	38
Anggeraja	7 652	11 782	34	36
Malua	312	346	56	15
Alla	227	287	135	97
Curio	3	12	49	56
Masalle	244	505	39	64
Baroko	21	17	67	35
Kabupaten Enrekang	9 565	13 887	498	514

Lanjutan Tabel/*Continued Table* 5.1.1

Kecamatan Subdistrict	Cabai Rawit <i>Chili/Cayenne Pepper</i>		Kentang <i>Potato</i>	
	2020	2021*	2020	2021*
(1)	(6)	(7)	(8)	(9)
Maiwa	59	75	-	-
Bungin	5	-	-	-
Enrekang	23	40	-	-
Cendana	11	13	-	-
Baraka	18	15	-	-
Buntu Batu	20	23	-	-
Anggeraja	26	34	1	-
Malua	82	42	-	-
Alla	144	117	-	-
Curio	76	92	-	-
Masalle	48	81	34	10
Baroko	110	69	4	-
Kabupaten Enrekang	622	601	39	10

Lanjutan Tabel/*Continued Table* 5.1.1

Kecamatan Subdistrict	Kubis Cabbage		Tomat Tomato	
	2020	2021*	2020	2021*
(1)	(10)	(11)	(12)	(13)
Maiwa	-	-	-	-
Bungin	-	-	-	-
Enrekang	-	-	-	-
Cendana	-	-	-	-
Baraka	121	121	129	160
Buntu Batu	36	38	33	34
Anggeraja	23	3	92	8
Malua	7	3	51	21
Alla	119	220	244	254
Curio	17	11	97	146
Masalle	478	783	454	725
Baroko	222	159	214	162
Kabupaten Enrekang	1 023	1 338	1 314	1 510

Lanjutan Tabel/*Continued Table* 5.1.1

Kecamatan <i>Subdistrict</i>	Bawang Putih <i>Garlic</i>		Bawang Daun/ <i>Scallion</i>	
	2020	2021 ^x	2020	2021 ^x
(1)	(14)	(15)	(16)	(17)
Maiwa	-	-	-	-
Bungin	-	-	4	2
Enrekang	-	7	-	-
Cendana	-	-	-	-
Baraka	-	-	87	70
Buntu Batu	8	-	63	58
Anggeraja	-	-	14	4
Malua	-	-	7	12
Alla	-	-	42	86
Curio	4	-	14	15
Masalle	-	2	260	561
Baroko	3	-	191	82
Kabupaten Enrekang	15	9	682	890

Lanjutan Tabel/Continued Table 5.1.1

Kecamatan Subdistrict	Bayam/ <i>Spinach</i>		Petsai/Sawi/ <i>Chinese Cabbage/ mustard green</i>	
	2020	2021 ^x	2020	2021 ^x
(1)	(18)	(19)	(20)	(21)
Maiwa	11	12	-	-
Bungin	-	-	-	-
Enrekang	12	12	-	-
Cendana	1	2	-	1
Baraka	21	23	21	25
Buntu Batu	16	16	-	-
Anggeraja	2	-	12	1
Malua	-	1	12	10
Alla	-	-	7	-
Curio	-	-	7	-
Masalle	-	-	40	35
Baroko	-	-	49	36
Kabupaten Enrekang	63	66	148	108

Lanjutan Tabel/*Continued Table 5.1.1*

Kecamatan Subdistrict	Buncis/ <i>string bean</i>		Jamur/ <i>Mushrooms</i>	
	2020	2021*	2020	2021*
(1)	(22)	(23)	(24)	(25)
Maiwa	-	-	-	-
Bungin	-	-	-	-
Enrekang	-	-	-	-
Cendana	-	-	-	-
Baraka	29	51	-	-
Buntu Batu	-	-	-	-
Anggeraja	13	4	-	-
Malua	16	11	4	-
Alla	17	73	-	-
Curio	14	17	13	5
Masalle	59	73	-	-
Baroko	15	8	-	-
Kabupaten Enrekang	163	237	17	5

Lanjutan Tabel/Continued Table 5.1.1

Kecamatan Subdistrict	Kacang Merah/ Red Beans		Kacang Panjang/ Long Beans	
	2020	2021*	2020	2021*
(1)	(26)	(27)	(28)	(29)
Maiwa	-	-	11	14
Bungin	-	-	-	-
Enrekang	-	-	1	5
Cendana	-	-	3	5
Baraka	43	-	14	22
Buntu Batu	-	-	-	-
Anggeraja	14	-	4	-
Malua	18	-	8	6
Alla	8	-	-	-
Curio	19	-	20	15
Masalle	98	-	-	-
Baroko	1	-	-	-
Kabupaten Enrekang	201	-	61	67

Lanjutan Tabel/Continued Table 5.1.1

Kecamatan Subdistrict	Kangkung/ <i>Water Spinach</i>		Kembang Kol/ <i>Cauliflower</i>	
	2020	2021*	2020	2021*
(1)	(30)	(31)	(32)	(33)
Maiwa	11	12	-	-
Bungin	-	-	-	-
Enrekang	13	24	-	-
Cendana	4	5	-	-
Baraka	25	30	-	-
Buntu Batu	24	14	-	-
Anggeraja	3	1	-	-
Malua	12	9	-	-
Alla	-	-	4	-
Curio	16	14	-	-
Masalle	-	-	15	12
Baroko	-	-	7	-
Kabupaten Enrekang	108	109	26	12

Lanjutan Tabel/*Continued Table* 5.1.1

Kecamatan <i>Subdistrict</i>	Ketimun/ <i>Cucumber</i>		Labu Siam/ <i>Chayote</i>	
	2020	2021 ^x	2020	2021 ^x
(1)	(34)	(35)	(36)	(37)
Maiwa	-	-	-	-
Bungin	-	-	-	-
Enrekang	-	-	-	-
Cendana	-	-	-	-
Baraka	-	-	-	8
Buntu Batu	-	-	-	5
Anggeraja	7	2	1	1
Malua	-	-	-	-
Alla	-	-	4	-
Curio	-	-	4	4
Masalle	-	-	11	9
Baroko	-	-	175	-
Kabupaten Enrekang	7	2	195	27

Lanjutan Tabel/*Continued Table* 5.1.1

Kecamatan Subdistrict	Terung/ <i>Eggplant</i>		Wortel/ <i>Carrot</i>	
	2020	2021 ^x	2020	2021 ^x
(1)	(38)	(39)	(40)	(41)
Maiwa	8	10	-	-
Bungin	-	-	-	-
Enrekang	-	-	-	-
Cendana	4	2	-	-
Baraka	8	23	-	-
Buntu Batu	-	-	-	-
Anggeraja	7	2	14	2
Malua	6	3	-	-
Alla	6	-	2	-
Curio	21	19	-	-
Masalle	-	2	369	237
Baroko	2	-	1	-
Kabupaten Enrekang	62	61	386	239

Catatan/*Note*: ...Sumber/*Source*: BPS, Statistik Pertanian Hortikultura SPH-SBS/BPS-*Statistics Indonesia, Agricultural Statistic for Horticulture SPH-SBS*

Tabel 5.1.2 **Produksi Tanaman Sayuran Menurut Kecamatan dan Jenis Tanaman di Kabupaten Enrekang(kuintal), 2020 dan 2021**
Table **Production of Vegetables by Subdistrict and Kind of Plant in Enrekang Regency (quintal), 2020 and 2021**

Kecamatan Subdistrict	Bawang Merah Shallot		Cabai Besar Chili/Big Chili	
	2020	2021*	2020	2021*
(1)	(2)	(3)	(4)	(5)
Maiwa	-	1 005	-	-
Bungin	5 660	9 420	525	-
Enrekang	2 470	12 210	85	-
Cendana	-	-	-	-
Baraka	76 400	50 160	5 345	9 430
Buntu Batu	4 640	6 480	3 700	8 800
Anggeraja	879 980	1 355 263	4 610	6 355
Malua	28 080	30 420	2 920	295
Alla	14 341	18 151	12 701	5 730
Curio	195	780	6 565	6 955
Masalle	15 623	24 070	3 161	8 326
Baroko	1 337	1 154	13 587	9 035
Kabupaten Enrekang	1 028 726	1 509 113	53 199	54 926

Lanjutan Tabel/Continued Table 5.1.2

Kecamatan Subdistrict	Cabai Rawit Chili/Cayenne Pepper		Kentang Potato	
	2020	2021*	2020	2021*
(1)	(6)	(7)	(8)	(9)
Maiwa	1 725	2 308	-	-
Bungin	845	-	-	-
Enrekang	725	2 301	-	-
Cendana	703	965	-	-
Baraka	990	1 140	-	-
Buntu Batu	3 800	5 300	-	-
Anggeraja	3 450	4 700	75	-
Malua	4 631	780	-	-
Alla	5 244	3 407	-	-
Curio	4 327	5 221	-	-
Masalle	3 539	10 773	2 445	896
Baroko	10 584	9 164	363	-
Kabupaten Enrekang	40 563	46 059	2 883	896

Lanjutan Tabel/Continued Table 5.1.2

Kecamatan Subdistrict	Kubis Cabbage		Tomat Tomato	
	2020	2021 ^x	2020	2021 ^x
(1)	(10)	(11)	(12)	(13)
Maiwa	-	-	-	-
Bungin	-	-	-	-
Enrekang	-	-	-	-
Cendana	-	-	-	-
Baraka	43 850	46 700	27 400	32 540
Buntu Batu	8 400	9 100	20 300	22 400
Anggeraja	2 300	300	30 050	3 075
Malua	330	150	22 850	7 500
Alla	45 650	86 400	25 268	19 778
Curio	6 800	2 400	23 400	33 000
Masalle	171 916	152 076	165 995	143 637
Baroko	84 360	59 280	57 305	46 912
Kabupaten Enrekang	363 606	356 406	372 568	308 842

Lanjutan Tabel/*Continued Table* 5.1.2

Kecamatan Subdistrict	Bawang Daun/Scallion		Bawang Putih/Garlic	
	2020	2021 ^x	2020	2021 ^x
(1)	(14)	(15)	(16)	(17)
Maiwa	-	-	-	-
Bungin	200	200	-	-
Enrekang	-	-	-	300
Cendana	-	-	-	-
Baraka	8 700	7 000	-	-
Buntu Batu	3 780	4 060	435	-
Anggeraja	1 540	340	-	-
Malua	140	240	-	-
Alla	2 496	8 070	-	-
Curio	960	1 470	572	-
Masalle	31 703	28 323	-	80
Baroko	18 128	6 020	192	-
Kabupaten Enrekang	67 647	55 723	1 199	380

Lanjutan Tabel/*Continued Table* 5.1.2

Kecamatan Subdistrict	Bayam/ <i>Spinach</i>		Blewah/ <i>Blewah</i>	
	2020	2021*	2020	2021*
(1)	(18)	(19)	(20)	(21)
Maiwa	600	600	-	-
Bungin	-	-	-	-
Enrekang	325	720	-	-
Cendana	100	75	-	-
Baraka	980	1 210	-	-
Buntu Batu	750	675	-	-
Anggeraja	420	-	-	-
Malua	-	50	-	-
Alla	-	-	-	-
Curio	-	-	-	-
Masalle	-	-	-	-
Baroko	-	-	-	-
Kabupaten Enrekang	3 175	3 330	-	-

Lanjutan Tabel/*Continued Table* 5.1.2

Kecamatan Subdistrict	Buncis/string bean		Jamur/Mushrooms	
	2020	2021 ^x	2020	2021 ^x
(1)	(22)	(23)	(24)	(25)
Maiwa	-	-	-	-
Bungin	-	-	-	-
Enrekang	-	-	-	-
Cendana	-	-	-	-
Baraka	10 435	17 745	-	-
Buntu Batu	-	-	-	-
Anggeraja	3 680	1 300	-	-
Malua	5 825	1 000	60	-
Alla	1 380	5 528	-	-
Curio	814	534	1 020	19
Masalle	3 691	8 605	-	-
Baroko	3 431	1 655	-	-
Kabupaten Enrekang	29 256	36 367	1 080	19

Lanjutan Tabel/*Continued Table* 5.1.2

Kecamatan <i>Subdistrict</i>	Kacang Merah/ <i>Red Beans</i>		Kacang Panjang/ <i>Long Bean</i>	
	2020	2021*	2020	2021*
(1)	(26)	(27)	(28)	(29)
Maiwa	-	-	255	360
Bungin	-	-	-	-
Enrekang	-	-	125	400
Cendana	-	-	400	500
Baraka	1 840	-	930	1 620
Buntu Batu	-	-	-	-
Anggeraja	1 070	-	300	-
Malua	450	-	240	165
Alla	1 000	-	-	-
Curio	2 660	-	2 950	5 150
Masalle	1 475	-	-	-
Baroko	80	-	-	-
Kabupaten Enrekang	8 575	-	5 200	8 195

Lanjutan Tabel/*Continued Table* 5.1.2

Kecamatan Subdistrict	Kangkung/ <i>Water Spinach</i>		Kembang Kol/ <i>Cauliflower</i>	
	2020	2021 ^x	2020	2021 ^x
(1)	(30)	(31)	(32)	(33)
Maiwa	600	600	-	-
Bungin	-	-	-	-
Enrekang	360	1 160	-	-
Cendana	800	575	-	-
Baraka	8 430	10 120	-	-
Buntu Batu	1 080	604	-	-
Anggeraja	1 400	300	-	-
Malua	525	275	-	-
Alla	-	-	600	-
Curio	3 900	2 600	-	-
Masalle	-	-	766	564
Baroko	-	-	1 050	-
Kabupaten Enrekang	17 095	16 234	2 416	564

Lanjutan Tabel/Continued Table 5.1.2

Kecamatan Subdistrict	Ketimun/Cucumber		Labu Siam/Chayote	
	2020	2021*	2020	2021*
(1)	(34)	(35)	(36)	(37)
Maiwa	-	-	-	-
Bungin	-	-	-	-
Enrekang	-	-	-	-
Cendana	-	-	-	-
Baraka	-	-	-	4 750
Buntu Batu	-	-	-	2 120
Anggeraja	1 800	300	1 100	110
Malua	-	-	-	-
Alla	-	-	904	-
Curio	-	-	3 200	4 800
Masalle	-	-	7 962	12 240
Baroko	-	-	27 012	-
Kabupaten Enrekang	1 800	300	40 178	24 020

Lanjutan Tabel/*Continued Table* 5.1.2

Kecamatan Subdistrict	Paprika/Bell Pepper		Petsai/Sawi/Chinese Cabbage/ mustard green	
	2020	2021 ^x	2020	2021 ^x
(1)	(38)	(39)	(40)	(41)
Maiwa	-	-	-	-
Bungin	-	-	-	-
Enrekang	-	-	-	-
Cendana	-	-	-	25
Baraka	-	-	2 980	3 910
Buntu Batu	-	-	-	-
Anggeraja	-	-	2 760	230
Malua	-	-	510	300
Alla	-	-	1 610	-
Curio	-	-	1 605	-
Masalle	-	-	1 939	1 884
Baroko	-	-	11 194	8 280
Kabupaten Enrekang	-	-	22 598	14 629

Lanjutan Tabel/Continued Table 5.1.2

Kecamatan Subdistrict	Terung/Eggplant		Wortel/Carrot	
	2020	2021*	2020	2021*
(1)	(42)	(43)	(44)	(45)
Maiwa	750	750	-	-
Bungin	-	-	-	-
Enrekang	-	-	-	-
Cendana	700	275	-	-
Baraka	2 800	8 080	-	-
Buntu Batu	-	-	-	-
Anggeraja	2 000	600	3 000	360
Malua	1 250	200	-	-
Alla	904	-	400	-
Curio	4 290	5 148	-	-
Masalle	-	450	54 831	27 979
Baroko	200	-	200	-
Kabupaten Enrekang	12 894	15 503	58 431	28 339

Catatan/Note: ...

Sumber/Source: BPS, Statistik Pertanian Hortikultura SPH-SBS/BPS-Statistics Indonesia, Agricultural Statistic for Horticulture SPH-SBS

Tabel
Table 5.1.3

Luas Panen Tanaman Sayuran dan Buah-buahan Semusim Menurut Jenis Tanaman di Kabupaten Enrekang (ha), 2018–2021
Harvested Area of Seasonal Vegetables and Fruits by Kind of Plant in Enrekang Regency (ha), 2018–2021

Jenis Tanaman Kind of Plants	2018	2019	2020	2021 ^x
(1)	(2)	(3)	(4)	(5)
Sayuran/Vegetables:				
Bawang Daun/ <i>Scallion</i>	594	691	682	890
Bawang Merah/ <i>Shallots</i>	6 610	7 605	9 565	13 887
Bawang Putih/ <i>Garlic</i>	-	26	15	9
Bayam/ <i>Spinach</i>	107	103	63	66
Blewah/ <i>Blewah</i>	-	-	-	-
Buncis/ <i>string bean</i>	276	186	163	237
Cabai Besar/ <i>Chili/Big chili</i>	629	527	498	514
Cabai Rawit/ <i>Chili/Cayenne Pepper</i>	658	566	622	601
Jamur/ <i>Mushrooms</i>	11	12	17	5
Kacang Merah/ <i>Red Beans</i>	170	115	201	-
Kacang Panjang/ <i>Long Beans</i>	52	63	61	67
Kangkung/ <i>Water Spinach</i>	137	125	108	109
Kembang Kol/ <i>Cauliflower</i>	49	48	26	12
Kentang/ <i>Potato</i>	34	45	39	10
Ketimun/ <i>Cucumber</i>	18	12	7	2
Kubis/ <i>Cabbage</i>	1 298	1 215	1 023	1 338
Labu Siam/ <i>Chayote</i>	117	117	195	27
Lobak/ <i>Radish</i>	-	-	-	-
Paprika/ <i>Bell Pepper</i>	-	-	-	-

Lanjutan Tabel/Continued Table 5.1.3

Jenis Tanaman <i>Kind of Plants</i>	2018	2019	2020	2021*
(1)	(2)	(3)	(4)	(5)
Terung/ <i>Eggplant</i>	-	-	-	61
Tomat/ <i>Tomato</i>	72	76	62	1 510
Wortel/ <i>Carrot</i>	1 468	1 058	1 314	239
Petsai/Sawi/ <i>Chinese Cabbage/ mustard green</i>	330	242	386	-
Buah–buahan/Fruits:				
Melon/ <i>Melon</i>	-	-	-	-
Semangka/ <i>Watermelon</i>	185	151	148	-
Stroberi/ <i>Strawberry</i>	2	-	-	-

Catatan/Note: ...

Sumber/Source: BPS, Statistik Pertanian Hortikultura SPH-SBS/BPS-Statistics Indonesia, *Agricultural Statistic for Horticulture SPH-SBS*

Tabel
Table 5.1.4**Produksi Tanaman Sayuran dan Buah-buahan Semusim
Menurut Jenis Tanaman di Kabupaten Enrekang (kuintal),
2018–2021*****Production of Seasonal Vegetables and Fruits by Kind of
Plant in Enrekang Regency (quintal), 2018–2021***

Jenis Tanaman Kind of Plants	2018	2019	2020	2021*
(1)	(2)	(3)	(4)	(5)
Sayuran/Vegetables:				
Bawang Daun/ <i>Scallion</i>	58 480	60 275	67 647	55 723
Bawang Merah/ <i>Shallots</i>	735 811	800 173	1 028 726	1 509 113
Bawang Putih/ <i>Garlic</i>	-	1 044	1 199	380
Bayam/ <i>Spinach</i>	6 763	5 614	3 175	3 330
Blewah/ <i>Blewah</i>	-	-	-	-
Buncis/ <i>string bean</i>	62 429	35 696	29 256	36 367
Cabai Besar/ <i>Chili/Big chili</i>	61 899	55 563	53 199	54 926
Cabai Rawit/ <i>Chili/Cayenne Pepper</i>	58 575	56 443	40 563	46 059
Jamur/ <i>Mushrooms</i>	133	135	1 080	19
Kacang Merah/ <i>Red Beans</i>	8 922	5 726	8 575	-
Kacang Panjang/ <i>Long Beans</i>	2 270	4 744	5 200	8 195
Kangkung/ <i>Water Spinach</i>	16 550	18 605	17 095	16 234
Kembang Kol/ <i>Cauliflower</i>	5 239	5 206	2 416	564
Kentang/ <i>Potato</i>	2 376	3 006	2 883	896
Ketimun/ <i>Cucumber</i>	4 500	3 240	1 800	300
Kubis/ <i>Cabbage</i>	405 543	288 300	363 606	356 406
Labu Siam/ <i>Chayote</i>	90 099	53 408	40 178	24 020
Lobak/ <i>Radish</i>	-	-	-	-
Paprika/ <i>Bell Pepper</i>	-	-	-	-

Lanjutan Tabel/Continued Table 5.1.4

Jenis Tanaman Kind of Plants	2018	2019	2020	2021 ^x
(1)	(2)	(3)	(4)	(5)
Petsai/Sawi/ Chinese Cabbage/ mustard green	29 255	25 643	22 598	14 629
Terung/ Eggplant	9 750	19 030	12 894	15 503
Tomat/ Tomato	453 893	332 996	372 568	308 842
Wortel/ Carrot	54 667	40 013	58 431	28 339
Buah–buahan/Fruits:				
Melon/ Melon	-	-	-	-
Semangka/ Watermelon	400	-	-	-
Stroberi/ Strawberry	-	-	-	-

Catatan/Note: ...

Sumber/Source: BPS, Statistik Pertanian Hortikultura SPH-SBS/BPS-Statistics Indonesia, Agricultural Statistic for Horticulture SPH-SBS

Tabel
Table 5.1.5**Luas Panen Tanaman Biofarmaka Menurut Kecamatan dan Jenis Tanaman di Kabupaten Enrekang(m²), 2020 dan 2021****Harvested Area of Medicinal Plants by Subdistrict and Kind of Plant in Enrekang Regency (m²), 2020 and 2021**

Kecamatan Subdistrict	Jahe Ginger		Laos/Lengkuas Galangal	
	2020	2021*	2020	2021*
(1)	(2)	(3)	(4)	(5)
Maiwa	21 049	25 367	11 250	18 755
Bungin	170	100	220	190
Enrekang	150	250	750	200
Cendana	225	1 950	255	100
Baraka	50 000	50 000	20 000	20 000
Buntu Batu	12 030	31 400	8 970	9 700
Anggeraja	-	-	-	-
Malua	2 285	3 100	495	700
Alla	-	-	-	-
Curio	6 600	28 750	1 100	1 000
Masalle	149 000	241 000	-	-
Baroko	5 200	5 000	-	-
Kabupaten Enrekang	246 709	386 917	43 040	50 645

Lanjutan Tabel/*Continued Table* 5.1.5

Kecamatan Subdistrict	Kunyit Turmeric		Kencur East Indian Galangal	
	2020	2021 ^x	2020	2021 ^x
(1)	(6)	(7)	(8)	(9)
Maiwa	5 775	12 970	-	-
Bungin	125	105	-	-
Enrekang	725	50	25	20
Cendana	205	100	-	-
Baraka	55 000	60 000	-	-
Buntu Batu	7 940	11 880	-	-
Anggeraja	-	-	-	-
Malua	570	650	55	50
Alla	-	-	-	-
Curio	800	700	-	-
Masalle	-	-	-	-
Baroko	-	-	-	-
Kabupaten Enrekang	71 140	86 455	80	70

Catatan/Note: ...

Sumber/Source: BPS, Statistik Pertanian Hortikultura SPH-TBF/BPS-Statistics Indonesia, Agricultural Statistic for Horticulture SPH-TBF

Tabel
Table 5.1.6**Produksi Tanaman Biofarmaka Menurut Kecamatan dan Jenis Tanaman di Kabupaten Enrekang (kg), 2020 and 2021*****Production of Medicinal Plants by Subdistrict and Kind of Plant in Enrekang Regency (kg), 2020 and 2021***

Kecamatan Subdistrict	Jahe Ginger		Laos/Lengkuas Galanga	
	2020	2021 ^x	2020	2021 ^x
(1)	(2)	(3)	(4)	(5)
Maiwa	30 800	31 934	21 562	35 375
Bungin	770	205	560	155
Enrekang	150	500	715	600
Cendana	475	1 178	405	175
Baraka	75 000	112 000	43 000	30 000
Buntu Batu	14 311	28 294	15 450	15 874
Anggeraja	-	-	-	-
Malua	6 070	10 808	1 117	1 755
Alla	-	-	-	-
Curio	19 525	72 000	2 260	5 700
Masalle	945 000	1 056 680	-	-
Baroko	3 830	84 425	-	-
Kabupaten Enrekang	1 095 931	1 398 024	85 069	89 634

Lanjutan Tabel/Continued Table 5.1.6

Kecamatan Subdistrict	Kunyit Turmeric		Kencur East Indian Galangal	
	2020	2021*	2020	2021*
(1)	(6)	(7)	(8)	(9)
Maiwa	11 700	24 828	-	-
Bungin	380	170	-	-
Enrekang	875	75	27	20
Cendana	395	400	-	-
Baraka	120 000	85 000	-	-
Buntu Batu	14 773	18 595	-	-
Anggeraja	-	-	-	-
Malua	1 305	1 575	90	75
Alla	-	-	-	-
Curio	1 225	1 550	-	-
Masalle	-	-	-	-
Baroko	-	-	-	-
Kabupaten Enrekang	150 653	132 193	117	95

atan/Note: ...

Sumber/Source: BPS, Statistik Pertanian Hortikultura SPH-TBF/BPS-Statistics Indonesia, Agricultural Statistic for Horticulture SPH-TBF

Tabel 5.1.7 **Luas Panen Tanaman Biofarmaka Menurut Jenis Tanaman di Kabupaten Enrekang (m²), 2017–2020**
Table 5.1.7 **Harvested Area of Medicinal Plants by Kind of Plant in Enrekang Regency (m²), 2017–2020**

Jenis Tanaman Kind of Plants	2018	2019	2020	2021*
(1)	(2)	(3)	(4)	(5)
Dlingo/Dringo/ <i>Calamus</i>	-	-	-	-
Jahe/ <i>Ginger</i>	247 100	156 128	246 709	386 917
Kapulaga/ <i>Java Cardamom</i>	-	-	-	-
Keji Beling/ <i>Verbenaceae</i>	-	-	-	-
Kencur/ <i>East Indian Galangal</i>	500	110	80	70
Kunyit/ <i>Turmeric</i>	45 940	41 130	71 140	86 455
Laos/Lengkuas/ <i>Galangal</i>	75 885	42 275	43 040	50 645
Lempuyang/ <i>Zingiber Aromaticum</i>	-	-	-	-
Lidah Buaya/ <i>Aloe Vera</i>	-	-	-	-
Mahkota Dewa/ <i>Phaleria Macrocarpa</i>	-	-	-	-
Mengkudu/Pace/ <i>Indian Mulberry</i>	-	-	-	-
Sambiloto/ <i>King of Bitter</i>	-	-	-	-
Temuireng/ <i>Black Turmeric</i>	-	-	-	-
Temukunci/ <i>Chinese Keys</i>	-	-	-	-
Temulawak/ <i>Java Turmeric</i>	-	-	-	25

Catatan/Note: ...

Sumber/Source: BPS, Statistik Pertanian Hortikultura SPH-TBF/BPS-Statistics Indonesia, Agricultural Statistic for Horticulture SPH-TBF

Tabel 5.1.8 **Produksi Tanaman Biofarmaka Menurut Jenis Tanaman di Kabupaten Enrekang (kg), 2017–2020**
Production of Medicinal Plants by Kind of Plant in Enrekang Regency (kg), 2017–2020

Jenis Tanaman Kind of Plants	2018	2019	2020	2021 ^x
(1)	(2)	(3)	(4)	(5)
Dlingo/Dringo/ <i>Calamus</i>	-	-	-	-
Jahe/ <i>Ginger</i>	1 091 965	684 030	1 095 931	1 398 024
Kapulaga/ <i>Java Cardamom</i>	-	-	-	-
Keji Beling/ <i>Verbenaceae</i>	-	-	-	-
Kencur/ <i>East Indian Galangal</i>	650	195	117	95
Kunyit/ <i>Turmeric</i>	63 722	52 165	150 653	132 193
Laos/Lengkuas/ <i>Galangal</i>	141 967	77 817	85 069	89 634
Lempuyang/ <i>Zingiber Aromaticum</i>	-	-	-	-
Lidah Buaya/ <i>Aloe Vera</i>	-	-	-	-
Mahkota Dewa/ <i>Phaleria Macrocarpa</i>	-	-	-	-
Mengkudu/Pace/ <i>Indian Mulberry</i>	-	-	-	-
Sambiloto/ <i>King of Bitter</i>	-	-	-	-
Temuireng/ <i>Black Turmeric</i>	-	-	-	-
Temukunci/ <i>Chinese Keys</i>	-	-	-	-
Temulawak/ <i>Java Turmeric</i>	-	-	-	65

Catatan/Note: ...

Sumber/Source: BPS, Statistik Pertanian Hortikultura SPH-TBF/BPS-Statistics Indonesia, Agricultural Statistic for Horticulture SPH-TBF

Tabel
Table 5.1.9**Luas Panen Tanaman Hias Menurut Kecamatan dan Jenis Tanaman di Kabupaten Enrekang (m²), 2019 and 2020**
Harvested Area of Ornamental Plants by Subdistrict and Kind of Plant in Enrekang Regency (m²), 2019 and 2020

Kecamatan Subdistrict	Anggrek/ <i>Orchid</i>		Krisan/ <i>Chrysantemum</i>		Mawar/ <i>Rose</i>	
	2020	2021 ^x	2020	2021 ^x	2020	2021 ^x
(1)	(2)	(3)	(4)	(5)	(6)	(7)
Maiwa	-	-	-	-	-	-
Bungin	-	-	-	-	-	-
Enrekang	-	-	-	-	-	-
Cendana	-	-	-	-	-	-
Baraka	-	-	-	-	-	-
Buntu Batu	-	-	-	-	-	-
Anggeraja	-	-	-	-	-	-
Malua	-	-	-	-	-	-
Alla	-	-	-	-	-	-
Curio	-	-	-	-	-	-
Masalle	-	-	-	-	-	-
Baroko	-	-	-	-	-	-
Kabupaten Enrekang	-	-	-	-	-	-

Lanjutan Tabel/*Continued Table* 5.1.9

Kecamatan Subdistrict	Sedap Malam/ Tuberose		Anthurium Bunga/ Flamingo Lily Flower		Anthurium Daun/ Anthurium	
	2020	2021 ^x	2020	2021 ^x	2020	2021 ^x
(1)	(8)	(9)	(10)	(11)	(12)	(13)
Maiwa	-	-	-	-	327	-
Bungin	-	-	-	-	-	-
Enrekang	-	-	-	-	-	-
Cendana	-	-	-	-	-	-
Baraka	-	-	-	-	-	-
Buntu Batu	-	-	-	-	-	-
Anggeraja	-	-	-	-	-	-
Malua	-	-	-	-	-	-
Alla	-	-	-	-	-	-
Curio	-	-	-	-	-	-
Masalle	-	-	-	-	-	-
Baroko	-	-	-	-	-	-
Kabupaten Enrekang	-	-	-	-	327	-

Lanjutan Tabel/Continued Table 5.1.9

Kecamatan Subdistrict	Balaceng/ Dieffenbacia		Keladi Hias/ <i>Caladium</i>		Monstera/ <i>Monstera</i>	
	2020	2021*	2020	2021*	2020	2021*
(1)	(8)	(9)	(10)	(11)	(12)	(13)
Maiwa	10	-	285	-	5	-
Bungin	-	-	-	-	-	-
Enrekang	-	-	-	-	-	-
Cendana	-	-	-	-	-	-
Baraka	-	-	-	-	-	-
Buntu Batu	-	-	-	-	-	-
Anggeraja	-	-	-	-	-	-
Malua	-	-	-	-	-	-
Alla	-	-	-	-	-	-
Curio	-	-	-	-	-	-
Masalle	-	-	-	-	-	-
Baroko	-	-	-	-	-	-
Kabupaten Enrekang	10	-	285	-	5	-

Lanjutan Tabel/Continued Table 5.1.9

Kecamatan Subdistrict	Sri Rejeki/Aglaonema		Pedang-Pedangan/Sanseviera	
	2020	2021 ^x	2020	2021 ^x
(1)	(2)	(3)	(4)	(5)
Maiwa	310	722	5	10
Bungin	-	-	-	-
Enrekang	-	-	-	-
Cendana	-	-	-	-
Baraka	-	-	-	-
Buntu Batu	-	-	-	-
Anggeraja	-	-	-	-
Malua	-	-	-	-
Alla	-	-	-	-
Curio	-	-	-	-
Masalle	-	-	-	-
Baroko	-	-	-	-
Kabupaten Enrekang	310	722	5	10

Catatan/Note: ...

Sumber/Source: BPS, Statistik Pertanian Hortikultura SPH-TH/BPS-Statistics Indonesia, Agricultural Statistik for Horticulture SPH-TH

Tabel
Table 5.1.10

Produksi Tanaman Hias Menurut Kecamatan dan Jenis Tanaman di Kabupaten Enrekang (tangkai), 2020 and 2021
Production of Ornamental Plants by Subdistrict and Kind of Plant in Enrekang Regency (stalks), 2020 and 2021

Kecamatan Subdistrict	Anggrek/ <i>Orchid</i>		Krisan/ <i>Chrysantemum</i>		Mawar/ <i>Rose</i>	
	2020	2021 ^x	2020	2021 ^x	2020	2021 ^x
(1)	(2)	(3)	(4)	(5)	(6)	(7)
Maiwa	-	-	-	-	-	-
Bungin	-	-	-	-	-	-
Enrekang	-	-	-	-	-	-
Cendana	-	-	-	-	-	-
Baraka	-	-	-	-	-	-
Buntu Batu	-	-	-	-	-	-
Anggeraja	-	-	-	-	-	-
Malua	-	-	-	-	-	-
Alla	-	-	-	-	-	-
Curio	-	-	-	-	-	-
Masalle	-	-	-	-	-	-
Baroko	-	-	-	-	-	-
Kabupaten Enrekang	-	-	-	-	-	-

Lanjutan Tabel/*Continued Table* 5.1.10

Kecamatan Subdistrict	Sedap Malam/ Tuberose		Anthurium Bunga/ Flamingo Lily Flower		Anthurium Daun/ Anthurium	
	2020	2021 ^x	2020	2021 ^x	2020	2021 ^x
(1)	(8)	(9)	(10)	(11)	(12)	(13)
Maiwa	-	-	25	50	1 700	-
Bungin	-	-	-	-	-	-
Enrekang	-	-	-	-	-	-
Cendana	-	-	-	-	-	-
Baraka	-	-	-	-	-	-
Buntu Batu	-	-	-	-	-	-
Anggeraja	-	-	-	-	-	-
Malua	-	-	-	-	-	-
Alla	-	-	-	-	-	-
Curio	-	-	-	-	-	-
Masalle	-	-	-	-	-	-
Baroko	-	-	-	-	-	-
Kabupaten Enrekang	-	-	25	50	1 700	-

Lanjutan Tabel/*Continued Table* 5.1.10

Kecamatan Subdistrict	<i>Balanceng/ Dieffenbacia</i>		<i>Keladi Hias/Caladium</i>		<i>Monstera/Monstera</i>	
	2020	2021 ^x	2020	2021 ^x	2020	2021 ^x
(1)	(8)	(9)	(10)	(11)	(12)	(13)
Maiwa	50	-	1 425	-	20	-
Bungin	-	-	-	-	-	-
Enrekang	-	-	-	-	-	-
Cendana	-	-	-	-	-	-
Baraka	-	-	-	-	-	-
Buntu Batu	-	-	-	-	-	-
Anggeraja	-	-	-	-	-	-
Malua	-	-	-	-	-	-
Alla	-	-	-	-	-	-
Curio	-	-	-	-	-	-
Masalle	-	-	-	-	-	-
Baroko	-	-	-	-	-	-
Kabupaten Enrekang	50	-	1 425	-	20	-

Lanjutan Tabel/Continued Table 5.1.10

Kecamatan Subdistrict	Pedang-Pedangan/Sanseviera		Sri Rejeki/Aglaonema	
	2020	2021*	2020	2021*
(1)	(2)	(3)	(4)	(5)
Maiwa	25	50	1 550	3 610
Bungin	-	-	-	-
Enrekang	-	-	-	-
Cendana	-	-	-	-
Baraka	-	-	-	-
Buntu Batu	-	-	-	-
Anggeraja	-	-	-	-
Malua	-	-	-	-
Alla	-	-	-	-
Curio	-	-	-	-
Masalle	-	-	-	-
Baroko	-	-	-	-
Kabupaten Enrekang	25	50	1 550	3 610

Catatan/Note: ...

Sumber/Source: BPS, Statistik Pertanian Hortikultura SPH-TH/BPS-Statistics Indonesia, Agricultural Statistik for Horticulture SPH-TH

Tabel
Table 5.1.11

**Luas Panen Tanaman Hias Menurut Jenis Tanaman di
Kabupaten Enrekang (m²), 2018–2021**
**Harvested Area of Ornamental Plants by Kind of Plant in
Enrekang Regency (m²), 2018–2021**

Jenis Tanaman <i>Kind of Plants</i>	2018	2019	2020	2021*
(1)	(2)	(3)	(4)	(5)
Anggrek/ <i>Orchid</i>	-	-	-	-
Anthurium Bunga/ <i>Flamingo Lily Flower</i>	-	-	5	10
Anthurium Daun/ <i>Anthurium</i>	52	107	327	-
Anyelir/ <i>Carnation</i>	-	-	-	-
Balaceng/ <i>Dieffenbacia</i>	-	-	10	-
Dracaena/ <i>Dracaena</i>	-	-	-	-
Euphorbia/ <i>Euphorbia</i>	-	-	-	-
Gladiol/ <i>Gladiol</i>	-	-	-	-
Hanjuang/ <i>Cordyline</i>	-	-	-	-
Herbras/ <i>Gerbera</i>	-	-	-	-
Kamboja Jepang/ <i>Adenium</i>	-	-	-	-
Keladi Hias/ <i>Caladium</i>	134	120	285	-
Krisan/ <i>Chrysantemum</i>	-	-	-	-
Mawar/ <i>Rose</i>	-	-	-	-
Melati/ <i>Jasmine</i>	-	-	-	-

Lanjutan Tabel/Continued Table 5.1.11

Jenis Tanaman Kind of Plants	2018	2019	2020	2021 ^x
(1)	(2)	(3)	(4)	(5)
Monstera/ <i>Monstera</i>	-	-	5	-
Pakis/ <i>Leather Leaf Fern</i>	-	-	-	-
Palem/ <i>Palm</i>	-	-	-	-
Pedang-Pedangan/ <i>Sansevieria</i>	-	-	5	10
Philodendron/ <i>Philodendron</i>	-	-	-	-
Pisang-Pisangan/ <i>Heliconia</i>	-	-	-	7
Sedap Malam/ <i>Tuberose</i>	-	-	-	-
Soka/ <i>Ixora</i>	-	-	-	-
Sri Rejeki/ <i>Aglaonema</i>	-	-	310	722

Catatan/Note: Anggrek hanya mencakup anggrek potong/ *Just includes cut flower*

Sumber/Source: BPS, Statistik Pertanian Hortikultura SPH-TH/BPS-Statistics Indonesia, *Agricultural Statistik for Horticulture SPH-TH*

Tabel 5.1.12 **Produksi Tanaman Hias Menurut Jenis Tanaman di Kabupaten Enrekang (tangkai), 2018–2021**
Table *Production of Ornamental Plants by Kind of Plant n Enrekang Regency (stalks), 2018–2021*

Jenis Tanaman <i>Kind of Plants</i>	2018	2019	2020	2021 ^x
(1)	(2)	(3)	(4)	(5)
Anggrek/ <i>Orchid</i>	-	-	-	-
Anthurium Bunga/ <i>Flemingo Lily Flower</i>	-	-	25	50
Anthurium Daun/ <i>Anthurium</i>	112	547	1 700	-
Anyelir/ <i>Carnation</i>	-	-	-	-
Balaceng/ <i>Dieffenbacia</i>	-	-	50	-
Dracaena/ <i>Dracaena</i>	-	-	-	-
Euphorbia/ <i>Euphorbia</i>	-	-	-	-
Gladiol/ <i>Gladiol</i>	-	-	-	-
Hanjuang/ <i>Cordyline</i>	-	-	-	-
Herbras/ <i>Gerbera</i>	-	-	-	-
Kamboja Jepang/ <i>Adenium</i>	-	-	-	-
Keladi Hias/ <i>Caladium</i>	368	525	1 425	-
Krisan/ <i>Chrysantemum</i>	-	-	-	-
Mawar/ <i>Rose</i>	-	-	-	-
Melati/ <i>Jasmine</i>	-	-	-	-

Lanjutan Tabel/Continued Table 5.1.12

Jenis Tanaman Kind of Plants	2018	2019	2020	2021 ^x
(1)	(2)	(3)	(4)	(5)
Monstera/ <i>Monstera</i>	-	-	20	-
Pakis/ <i>Leather Leaf Fern</i>	-	-	-	-
Palem/ <i>Palm</i>	-	-	-	-
Pedang-Pedangan/ <i>Sansevieria</i>	-	-	25	50
Philodendron/ <i>Philodendron</i>	-	-	-	-
Pisang-Pisangan/ <i>Heliconia</i>	-	-	-	35
Sedap Malam/ <i>Tuberose</i>	-	-	-	-
Soka/ <i>Ixora</i>	-	-	-	-
Sri Rejeki/ <i>Aglaonema</i>	-	-	1 550	3 610

Catatan/Note: ...

Sumber/Source: BPS, Statistik Pertanian Hortikultura SPH-TH/BPS-Statistics Indonesia, *Agricultural Statistik for Horticulture SPH-TH*

Tabel 5.1.13 **Produksi Buah-buahan menurut Kecamatan dan Jenis Tanaman Kabupaten Enrekang (kuintal), 2020 and 2021**
Production of Fruits by Subdistrict and Kind of Plant in Enrekang Regency (kuintal), 2020 and 2021

Kecamatan Subdistrict	Mangga/Mango		Durian/Durian	
	2020	2021*	2020	2021*
(1)	(2)	(3)	(4)	(5)
Maiwa	214	247	1 105	200
Bungin	-	-	836	-
Enrekang	30 600	212	226	-
Cendana	395	410	352	389
Baraka	205	403	704	492
Buntu Batu	1 032	335	902	736
Anggeraja	1 178	14 717	-	654
Malua	-	44 702	3 300	9 323
Alla	-	-	-	400
Curio	3 446	2 793	29 360	75 448
Masalle	-	1 497	-	1 032
Baroko	65	388	5	141
Kabupaten Enrekang	37 135	65 704	36 790	88 815

Lanjutan Tabel/*Continued Table* 5.1.13

Kecamatan <i>Subdistrict</i>	Jeruk Siam/ <i>Orange/Tangerine</i>		Pisang/ <i>Banana</i>	
	2020	2021*	2020	2021*
(1)	(6)	(7)	(8)	(9)
Maiwa	1 185	379	2 126	2 069
Bungin	-	-	2 700	450
Enrekang	-	-	3 360	2 908
Cendana	-	20	1 566	905
Baraka	-	-	462	748
Buntu Batu	-	-	4 237	11 344
Anggeraja	-	-	12 750	2 409
Malua	264	529	5 949	5 722
Alla	-	-	5 688	13 608
Curio	-	-	17 612	10 197
Masalle	-	-	1 231	13 741
Baroko	-	-	856	293
Kabupaten Enrekang	1 449	928	58 537	64 394

Lanjutan Tabel/*Continued Table* 5.1.13

Kecamatan Subdistrict	Pepaya/Papaya		Salak/Snakefruit	
	2020	2021*	2020	2021*
(1)	(10)	(11)	(12)	(13)
Maiwa	184	222	188	375
Bungin	270	-	-	-
Enrekang	620	483	279	235
Cendana	83	94	3	-
Baraka	134	337	6 445	19 296
Buntu Batu	162	718	1 364	1 204
Anggeraja	6 500	2 111	925	37
Malua	3 588	3 787	4 196	9 262
Alla	830	560	93 260	53 310
Curio	87	126	728	771
Masalle	15	182	-	-
Baroko	136	65	1 220	280
Kabupaten Enrekang	12 609	8 685	108 608	84 770

Lanjutan Tabel/*Continued Table* 5.1.13

Kecamatan Subdistrict	Alpukat/Avocado		Anggur/Grape	
	2020	2021*	2020	2021*
(1)	(10)	(11)	(12)	(13)
Maiwa	39	113	-	-
Bungin	861	160	-	-
Enrekang	844	495	-	-
Cendana	-	20	-	-
Baraka	30	632	-	-
Buntu Batu	416	540	-	-
Anggeraja	1 049	2 035	-	3
Malua	82	2 018	-	-
Alla	1 058	1 520	-	-
Curio	1 854	3 050	-	-
Masalle	-	1 022	-	-
Baroko	120	55	-	-
Kabupaten Enrekang	6 353	11 660	-	3

Lanjutan Tabel/Continued Table 5.1.13

Kecamatan Subdistrict	Apel/Apple		Belimbing/Star Fruit	
	2020	2021*	2020	2021*
(1)	(10)	(11)	(12)	(13)
Maiwa	-	-	28	27
Bungin	-	-	-	-
Enrekang	-	-	-	-
Cendana	-	-	25	6
Baraka	-	-	11	7
Buntu Batu	-	-	106	86
Anggeraja	-	-	347	292
Malua	-	-	28	43
Alla	-	-	-	-
Curio	-	-	798	810
Masalle	-	-	-	-
Baroko	-	-	-	-
Kabupaten Enrekang	-	-	1 343	1 272

Lanjutan Tabel/*Continued Table* 5.1.13

Kecamatan <i>Subdistrict</i>	Duku/Langsar/Kokosan/Duku		Jambu Air/ <i>Water Apple</i>	
	2020	2021 ^x	2020	2021 ^x
(1)	(10)	(11)	(12)	(13)
Maiwa	1 102	-	155	163
Bungin	1 070	-	10	-
Enrekang	390	-	-	-
Cendana	690	50	5	57
Baraka	117	5 232	19	90
Buntu Batu	151	140	147	32
Anggeraja	-	-	175	410
Malua	-	94	500	198
Alla	-	-	-	-
Curio	336	-	56	113
Masalle	-	-	-	-
Baroko	-	-	-	-
Kabupaten Enrekang	3 856	5 516	1 067	1 063

Lanjutan Tabel/*Continued Table* 5.1.13

Kecamatan <i>Subdistrict</i>	Jambu Biji/ <i>Guava</i>		Jengkol/ <i>Jengkol</i>	
	2020	2021 ^x	2020	2021 ^x
(1)	(10)	(11)	(12)	(13)
Maiwa	-	21	-	-
Bungin	-	-	-	-
Enrekang	-	-	-	-
Cendana	112	62	-	-
Baraka	-	-	-	-
Buntu Batu	-	-	-	-
Anggeraja	306	962	-	-
Malua	486	305	-	-
Alla	-	-	-	-
Curio	120	111	-	-
Masalle	-	-	-	-
Baroko	-	-	-	-
Kabupaten Enrekang	1 024	1 460	-	-

Lanjutan Tabel/Continued Table 5.1.13

Kecamatan Subdistrict	Jeruk Besar/Pomelo		Manggis/Mangosteen	
	2020	2021*	2020	2021*
(1)	(10)	(11)	(12)	(13)
Maiwa	66	24	36	-
Bungin	-	-	-	-
Enrekang	-	-	-	-
Cendana	-	-	-	5
Baraka	818	-	120	90
Buntu Batu	238	-	-	-
Anggeraja	50	-	5	-
Malua	39	-	-	69
Alla	-	-	60	-
Curio	3 460	3 460	5 900	6 502
Masalle	-	-	-	-
Baroko	-	-	55	234
Kabupaten Enrekang	4 671	3 484	6 176	6 900

Lanjutan Tabel/*Continued Table 5.1.13*

Kecamatan <i>Subdistrict</i>	Markisa/Konyal/ <i>Passion fruit</i>		Melinjo/ <i>Gnetum/Melinjo</i>	
	2020	2021*	2020	2021*
(1)	(10)	(11)	(12)	(13)
Maiwa	145	-	-	-
Bungin	-	-	-	-
Enrekang	430	-	-	-
Cendana	-	-	-	-
Baraka	1 409	-	-	-
Buntu Batu	672	-	-	-
Anggeraja	-	-	-	-
Malua	20	-	-	-
Alla	-	-	-	-
Curio	395	-	-	-
Masalle	-	-	-	-
Baroko	-	-	-	-
Kabupaten Enrekang	3 071	-	-	-

Lanjutan Tabel/Continued Table 5.1.13

Kecamatan Subdistrict	Nangka/Cempedak/Jackfruit		Nenas/Pineapple	
	2020	2021*	2020	2021*
(1)	(10)	(11)	(12)	(13)
Maiwa	177	512	22	8
Bungin	1 186	-	-	-
Enrekang	1 246	171	1	4
Cendana	222	222	38	7
Baraka	837	1 590	33	37
Buntu Batu	956	1 474	56	29
Anggeraja	980	5 748	-	23
Malua	25 640	27 781	247	222
Alla	626	858	38	20
Curio	2 500	4 648	4	4
Masalle	-	761	-	-
Baroko	72	283	3	-
Kabupaten Enrekang	34 442	44 048	442	353

Lanjutan Tabel/*Continued Table* 5.1.13

Kecamatan Subdistrict	Petai/ <i>Twisted Cluster Bean</i>		Rambutan/ <i>Rambutan</i>	
	2020	2021*	2020	2021*
(1)	(10)	(11)	(12)	(13)
Maiwa	-	-	2 313	-
Bungin	-	-	-	-
Enrekang	-	-	592	-
Cendana	-	-	977	335
Baraka	-	-	216	1 380
Buntu Batu	-	-	242	26
Anggeraja	-	-	-	-
Malua	-	-	7 600	10 215
Alla	-	-	750	159
Curio	46	104	1 131	1 133
Masalle	-	-	-	-
Baroko	-	-	186	269
Kabupaten Enrekang	46	104	14 007	13 517

Lanjutan Tabel/Continued Table 5.1.13

Kecamatan Subdistrict	Sawo/Sapodilla/ Sawo		Sirsak/Soursop		Sukun/Breadfruit	
	2020	2021*	2020	2021*	2020	2021*
(1)	(8)	(9)	(10)	(11)	(12)	(13)
Maiwa	-	-	-	-	138	-
Bungin	-	-	-	-	1 564	450
Enrekang	-	-	-	-	284	-
Cendana	-	-	-	-	-	-
Baraka	-	-	4	3	12	5
Buntu Batu	-	-	37	3	142	66
Anggeraja	71	52	24	84	-	578
Malua	-	-	153	202	200	235
Alla	-	-	-	-	-	-
Curio	-	-	-	-	8 860	8 898
Masalle	-	-	-	-	-	-
Baroko	-	-	-	-	-	-
Kabupaten Enrekang	71	52	218	292	11 200	10 232

Catatan/Note: ...

Sumber/Source: BPS, Statistik Pertanian Hortikultura SPH-BST/BPS-Statistics Indonesia, Agricultural Statistic for Horticulture SPH-BST

Tabel
Table 5.1.14

Produksi Buah–Buahan dan Sayuran Tahunan Menurut Jenis Tanaman di Kabupaten Enrekang (ton), 2018–2021
Production of Annual Fruits and Vegetables by Kind of Plant in Enrekang Regency (ton), 2018–2021

Jenis Tanaman <i>Kind of Plants</i>	2018	2019	2020	2021 ^x
(1)	(2)	(3)	(4)	(5)
Buah–Buahan/Fruits:				
Alpukat/ <i>Avocado</i>	7 072	7 708	6 353	11 660
Anggur/ <i>Grape</i>	-	-	-	3
Apel/ <i>Apple</i>	-	-	-	-
Belimbing/ <i>Star Fruit</i>	1 013	1 151	1 343	1 272
Duku/Langsak/Kokosan/ <i>Duku</i>	1 751	12 633	3 856	5 516
Durian/ <i>Durian</i>	36 814	47 378	36 790	88 815
Jambu Air/ <i>Water Apple</i>	705	836	1 067	1 063
Jambu Biji/ <i>Guava</i>	992	954	1 024	1 460
Jengkol/ <i>Jengkol</i>	-	-	-	-
Jeruk Besar/ <i>Pomelo</i>	4 523	5 559	4 671	3 484
Jeruk Siam/Keprak/ <i>Orange/Tangerine</i>	2 647	3 012	1 449	928
Mangga/ <i>Mango</i>	71 650	71 753	37 135	65 704
Manggis/ <i>Mangosteen</i>	5 009	5 750	6 176	6 900
Markisa/Konyal/ <i>Passion fruit</i>	8 027	6 872	3 071	-
Nangka/Cempedak/ <i>Jackfruit</i>	66 736	58 445	34 442	44 048

Lanjutan Tabel/Continued Table 5.1.14

Jenis Tanaman Kind of Plants	2018	2019	2020	2021*
(1)	(2)	(3)	(4)	(5)
Nenas/ <i>Pineapple</i>	410	551	442	353
Pepaya/ <i>Papaya</i>	160 563	124 116	12 609	8 685
Pisang/ <i>Banana</i>	46 403	54 001	58 537	64 394
Rambutan/ <i>Rambutan</i>	14 938	22 868	14 007	13 517
Salak/ <i>Snakefruit</i>	101 881	53 120	108 608	84 770
Sawo/ <i>Sapodilla/Sawo</i>	60	45	71	52
Sirsak/ <i>Soursop</i>	390	562	218	292
Sukun/ <i>Breadfruit</i>	13 658	16 063	11 200	10 232
Sayuran/Vegetables:				
Melinjo/ <i>Gnetum/Melinjo</i>	-	-	-	-
Petai/ <i>Twisted Cluster Bean</i>	-	-	46	104

Catatan/Note: ...

Sumber/Source: BPS, Statistik Pertanian Hortikultura SPH-BST/BPS-Statistics Indonesia, Agricultural Statistic for Horticulture SPH-BST

5.2 PERKEBUNAN ESTATE CROPS

Tabel 5.2.1 Luas Areal Tanaman Perkebunan Menurut Kecamatan dan Jenis Tanaman di Kabupaten Enrekang (ha), 2020 dan 2021
Planted Area of Estate Crops by Subdistrict and Type of Crops in Enrekang Regency (ha), 2020 and 2021

Kecamatan Subdistrict	Kelapa Sawit/Oil Palm		Kelapa/Coconut	
	2020	2021*	2020	2021*
(1)	(2)	(3)	(4)	(5)
Maiwa	193,00	193,00	70,00	70,00
Bungin	–	–	6,00	6,00
Enrekang	–	–	316,00	316,00
Cendana	7,00	7,00	92,00	92,00
Baraka	–	–	18,00	18,00
Buntu Batu	–	–	4,00	4,00
Anggeraja	–	–	56,00	56,00
Malua	–	–	54,00	54,00
Alla	–	–	150,00	150,00
Curio	–	–	41,00	41,00
Masalle	–	–	–	–
Baroko	–	–	–	–
Kabupaten Enrekang	200,00	200,00	807,00	807,00

Lanjutan Tabel/*Continued Table 5.2.1*

Kecamatan Subdistrict	Karet/Rubber		Kopi/Coffee	
	2020	2021*	2020	2021*
(1)	(6)	(7)	(8)	(9)
Maiwa	–	–	336,00	331,00
Bungin	–	–	2 775,00	3 035,00
Enrekang	–	–	1 607,00	1 607,00
Cendana	–	–	–	–
Baraka	–	–	2 528,00	2 528,00
Buntu Batu	–	–	4 809,00	4 292,00
Anggeraja	–	–	173,00	173,00
Malua	–	–	670,00	670,00
Alla	–	–	863,00	863,00
Curio	–	–	1 628,00	1 493,00
Masalle	–	–	1 916,00	1 916,00
Baroko	–	–	798,00	798,00
Kabupaten Enrekang	–	–	18 098,00	17 706,00

Lanjutan Tabel/*Continued Table* 5.2.1

Kecamatan Subdistrict	Kakao/Cocoa		Tebu/Sugar cane	
	2020	2021*	2020	2021*
(1)	(10)	(11)	(12)	(13)
Maiwa	2 320,00	2 320,00	–	–
Bungin	591,00	591,00	–	–
Enrekang	300,00	300,00	–	–
Cendana	1,00	1 136,00	–	–
Baraka	503,00	503,00	–	–
Buntu Batu	309,00	309,00	–	–
Anggeraja	211,00	211,00	–	–
Malua	397,00	397,00	–	–
Alla	300,00	300,00	–	–
Curio	360,00	360,00	–	–
Masalle	71,00	71,00	–	–
Baroko	36,00	36,00	–	–
Kabupaten Enrekang	5 399,00	6 534,00	–	–

Lanjutan Tabel/*Continued Table 5.2.1*

Kecamatan <i>Subdistrict</i>	Teh/ <i>Tea</i>		Tembakau/ <i>Tobacco</i>	
	2020	2021 ^x	2020	2021 ^x
(1)	(14)	(15)	(16)	(17)
Maiwa	–	–	–	–
Bungin	–	–	5,00	5,00
Enrekang	–	–	–	–
Cendana	–	–	–	–
Baraka	–	–	–	–
Buntu Batu	–	–	–	–
Anggeraja	–	–	–	–
Malua	–	–	–	–
Alla	–	–	2,00	2,00
Curio	–	–	73,00	98,00
Masalle	–	–	–	–
Baroko	–	–	–	–
Kabupaten Enrekang	–	–	80,00	105,00

Catatan/*Note*: ...

Sumber/*Source*: Dinas Tanaman Pangan, Holtikultura dan Perkebunan Kabupaten Enrekang/*Department of Agriculture of Enrekang Regency*

Tabel
Table 5.2.2**Produksi Perkebunan Menurut Kecamatan dan Jenis Tanaman di Kabupaten Enrekang (ton), 2020 dan 2021**
Production of Estate by Subdistrict and Type of Crops in Enrekang Regency (ton), 2020 and 2021

Kecamatan Subdistrict	Kelapa Sawit/Oil Palm		Kelapa/Coconut	
	2020	2021*	2020	2021*
(1)	(2)	(3)	(4)	(5)
Maiwa	–	–	0,02	15,60
Bungin	–	–	–	0,60
Enrekang	–	–	0,07	71,10
Cendana	–	–	0,22	21,60
Baraka	–	–	–	1,20
Buntu Batu	–	–	–	1,20
Anggeraja	–	–	–	2,40
Malua	–	–	–	4,50
Alla	–	–	0,03	26,40
Curio	–	–	0,01	10,50
Masalle	–	–	–	-
Baroko	–	–	–	-
Kabupaten Enrekang	–	–	0,16	155,10

Lanjutan Tabel/Continued Table 5.2.2

Kecamatan Subdistrict	Karet/Rubber		Kopi/Coffee	
	2020	2021*	2020	2021*
(1)	(6)	(7)	(8)	(9)
Maiwa	–	–	0,06	72,90
Bungin	–	–	1,42	1 420,00
Enrekang	–	–	0,70	698,00
Cendana	–	–	–	-
Baraka	–	–	1,60	2 112,00
Buntu Batu	–	–	2,14	1 598,00
Anggeraja	–	–	0,06	64,00
Malua	–	–	0,32	320,00
Alla	–	–	0,31	314,00
Curio	–	–	0,60	607,00
Masalle	–	–	1,42	1 423,00
Baroko	–	–	0,33	335,00
Kabupaten Enrekang	–	–	9,00	8 963,90

Lanjutan Tabel/*Continued Table* 5.2.2

Kecamatan Subdistrict	Kakao/ <i>Cocoa</i>		Tebu/ <i>Sugar Cane</i>	
	2020	2021*	2020	2021*
(1)	(6)	(7)	(8)	(9)
Maiwa	1,09	1 087,00	–	–
Bungin	0,18	179,40	–	–
Enrekang	0,08	78,10	–	–
Cendana	0,61	608,00	–	–
Baraka	0,10	99,00	–	–
Buntu Batu	0,04	36,70	–	–
Anggeraja	0,02	24,00	–	–
Malua	0,07	73,40	–	–
Alla	0,03	28,30	–	–
Curio	0,06	60,00	–	–
Masalle	–	2,30	–	–
Baroko	–	2,80	–	–
Kabupaten Enrekang	2,28	2 279,00	–	–

Lanjutan Tabel/Continued Table 5.2.2

Kecamatan Subdistrict	Teh/ Tea		Tembakau/Tobacco	
	2020	2021 ^x	2020	2021 ^x
(1)	(6)	(7)	(8)	(9)
Maiwa	–	–	–	–
Bungin	–	–	0,02	2 940,00
Enrekang	–	–	–	–
Cendana	–	–	–	–
Baraka	–	–	–	–
Buntu Batu	–	–	–	–
Anggeraja	–	–	–	–
Malua	–	–	–	–
Alla	–	–	0,01	1 176,00
Curio	–	–	0,33	57 624,00
Masalle	–	–	–	–
Baroko	–	–	–	–
Kabupaten Enrekang	–	–	0,36	61 740,00

Catatan/Note: ...

Sumber/Source: Dinas Tanaman Pangan, Holtikultura dan Perkebunan Kabupaten Enrekang/ Department of Agriculture of Enrekang Regency

5.3 PALAWIJA SECONDARY CORPS

Tabel 5.3.1 Luas Panen Jagung, Kedelai, Kacang Tanah, Kacang Hijau, Ubi Kayu, Ubi Jalar menurut Kecamatan di Kabupaten Enrekang (ha), 2021
Harvested Area of Maize, Soybean, Peanut, Mungbean, Cassava, and Sweet Potato by Subdistrict in Enrekang Regency (ha), 2021

Kecamatan Subdistrict	Jagung Maize	Kedelai Soybean	Kacang Tanah Peanut	Kacang Hijau Mungbean	Ubi kayu Cassava	Ubi Jalar Sweet Potato
(1)	(2)	(3)	(4)	(5)	(6)	(7)
Maiwa	1 673,00	–	–	–	42,00	32,00
Bungin	4,00	–	–	–	-	-
Enrekang	9 242,00	–	–	–	1,00	7,00
Cendana	1 096,00	–	–	–	11,00	6,00
Baraka	600,00	6,00	28,00	–	5,00	99,00
Buntu Batu	240,00	–	–	–	22,00	-
Anggeraja	482,30	–	11,00	–	4,00	7,00
Malua	368,00	–	13,00	–	7,00	19,00
Alla	93,00	–	–	–	-	10,00
Curio	162,00	–	–	–	16,00	29,00
Masalle	57,00	–	4,00	–	12,00	22,00
Baroko	6,00	–	–	–	-	-
Kabupaten Enrekang	14 023,30	6,00	46,00	–	120,00	231,00

Catatan/Note: ...

Sumber/Source: Dinas Tanaman Pangan, Holtikultura dan Perkebunan Kabupaten Enrekang/Department of Agriculture of Enrekang Regency

Tabel
Table 5.3.2

Produksi Jagung, Kedelai, Kacang Tanah, Kacang Hijau, Ubi Kayu, Ubi Jalar menurut Kecamatan di Kabupaten Enrekang (ton), 2021
Production of Maize, Soybean, Peanut, Mungbean, Cassava, and Sweet Potato by Subdistrict in Enrekang Regency (ton), 2021

Kecamatan Subdistrict	Jagung Maize	Kedelai Soybean	Kacang Tanah Peanut	Kacang Hijau Mungbean	Ubi kayu Cassava	Ubi Jalar Sweet Potato
(1)	(2)	(3)	(4)	(5)	(6)	(7)
Maiwa	10 038,00	-	-	-	525,00	272,00
Bungin	22,00	-	-	-	-	-
Enrekang	64 694,00	-	-	-	-	63,00
Cendana	6 576,00	-	-	-	132,00	45,00
Baraka	3 600,00	7,20	42,00	-	60,00	742,50
Buntu Batu	1 440,00	-	-	-	264,00	-
Anggeraja	2 839,80	-	19,03	-	-	63,00
Malua	2 200,00	-	16,90	-	87,50	161,50
Alla	511,50	-	-	-	-	80,00
Curio	972,00	-	-	-	192,00	-
Masalle	313,50	-	5,20	-	144,00	209,00
Baroko	33,00	-	-	-	-	-
Kabupaten Enrekang	93 239,80	7,20	83,13	-	1 404,50	1 636,00

Catatan/Note: ...

Sumber/Source: Dinas Tanaman Pangan, Holtikultura dan Perkebunan Kabupaten Enrekang/ Department of Agriculture of Enrekang Regency

5.4 PETERNAKAN LIVESTOCK

Tabel 5.4.1 Populasi Ternak Menurut Kecamatan dan Jenis Ternak di Kabupaten Enrekang, 2021
Livestock Population by Subdistrict and Kind of Livestock in Enrekang Regency, 2021

Kecamatan Subdistrict	Sapi Perah Dairy Cattle	Sapi Potong Beef Cattle	Kerbau Buffalo	Kuda Horse	Kambing Goat	Domba Sheep
(1)	(2)	(3)	(4)	(5)	(6)	(7)
Maiwa	-	11 962	829	-	811	-
Bungin	-	3 146	33	-	245	-
Enrekang	97	12 497	3	4	3 368	-
Cendana	458	5 347	31	-	223	-
Baraka	69	3 214	439	4	2 916	-
Buntu Batu	35	1 236	55	3	3 336	-
Anggeraja	140	2 904	23	1	2 057	-
Malua	13	1 524	583	1	4 735	-
Alla	105	734	58	1	5 309	-
Curio	30	1 451	1 017	8	3 468	-
Masalle	72	1 185	33	1	3 673	-
Baroko	7	818	175	-	2 424	-
Kabupaten Enrekang	1 026	46 018	3 279	23	32 565	-

Catatan/Note: ...

Sumber/Source: Dinas Peternakan dan Perikanan Kabupaten Enrekang/Livestocks and Fisheries Service of Enrekang Regency

Tabel 5.4.2 **Populasi Unggas Menurut Kecamatan dan Jenis Unggas di Kabupaten Enrekang, 2021**
Poultry Population by Subdistrict and Kind of Poultry in Enrekang Regency, 2021

Kecamatan Subdistrict	Ayam Kampung Free-range Chicken	Ayam Petelur Layer	Ayam Pedaging Broiler	Itik/Itik Manila Duck/Muscovy Duck
(1)	(2)	(3)	(4)	(5)
Maiwa	25 769	765 500	87 000	332
Bungin	11 929	-	-	223
Enrekang	30 334	7 000	1 000	224
Cendana	19 055	16 000	-	408
Baraka	30 237	-	-	235
Buntu Batu	17 804	-	-	271
Anggeraja	22 008	6 100	1 500	365
Malua	20 474	1 000	-	259
Alla	12 475	-	-	74
Curio	12 256	-	-	243
Masalle	7 617	-	-	97
Baroko	13 061	-	-	95
Kabupaten Enrekang	223 019	795 600	89 500	2 826

Catatan/Note: ...

Sumber/Source: Dinas Peternakan dan Perikanan Kabupaten Enrekang/Livestocks and Fisheries Service of Enrekang Regency

Tabel 5.4.3 Jumlah Ternak yang Dipotong menurut Kecamatan dan Jenis Ternak di Kabupaten Enrekang, 2021
Number of Livestock that Slaughtered by Subdistrict and Kind of Livestock in Enrekang Regency, 2021

Kecamatan Subdistrict	Sapi Potong Beef Cattle	Sapi Perah Milk Cow	Kerbau Buffalo	Kuda Horse	Kambing Goat
(1)	(2)	(3)	(4)	(5)	(6)
Maiwa	227	3	3	-	191
Bungin	54	-	-	-	112
Enrekang	671	-	-	-	353
Cendana	211	-	-	-	212
Baraka	309	-	4	-	253
Buntu Batu	522	-	11	-	353
Anggeraja	890	-	-	-	402
Malua	171	-	2	-	205
Alla	636	-	1	-	368
Curio	188	-	6	-	219
Masalle	127	-	2	-	136
Baroko	121	-	2	-	214
Kabupaten Enrekang	4 127	3	31	-	3 018

Lanjutan Tabel/Continued Table 5.4.3

Kecamatan Subdistrict	Ayam Kampung Free Range Chicken	Ayam Ras Petelur Layer	Ayam Ras Pedaging Broiler	Itik Manila Manila Duck
(1)	(7)	(8)	(9)	(10)
Maiwa	54	15 450	45 680	4 845
Bungin	44	7 660	35 112	1 623
Enrekang	58	37 550	110 880	6 592
Cendana	43	12 580	32 450	3 345
Baraka	52	10 445	45 245	2 112
Buntu Batu	56	23 240	84 450	5 825
Anggeraja	86	45 450	112 792	10 860
Malua	48	12 866	23 125	2 835
Alla	43	38 350	95 580	6 250
Curio	47	15 550	34 240	3 635
Masalle	49	12 480	21 035	1 995
Baroko	46	10 223	45 420	3 125
Kabupaten Enrekang	626	241 844	686 009	53 042

Catatan/Note: ...

Sumber/Source: Dinas Peternakan dan Perikanan Kabupaten Enrekang/Livestocks and Fisheries Service of Enrekang Regency

5.5 PERIKANAN FISHERY

Tabel 5.5.1 Luas Areal Pemeliharaan dan Penangkaran Ikan menurut Kecamatan di Kabupaten Enrekang(ha), 2021
Total Area of Fish Care and Breeding by Subdistrict in Enrekang Regency (ha),2021

Kecamatan Subdistrict	Budidaya Ikan Fish cultivation		Penangkaran di Perairan Umum Fish Breeding in Public Waters	Jumlah Total
	Sawah Paddy Field	Kolam Fishpond		
(1)	(2)	(3)	(4)	(5)
Maiwa	164,28	471,10	-	635,38
Bungin	114,37	22,82	-	137,19
Enrekang	69,24	26,71	-	95,95
Cendana	39,64	28,80	-	68,44
Baraka	70,85	23,89	-	94,74
Buntu Batu	28,84	52,70	-	81,54
Anggeraja	51,45	22,49	-	73,94
Malua	175,43	24,82	-	200,25
Alla	20,00	28,40	-	48,40
Curio	77,85	20,91	-	98,76
Masalle	-	20,91	-	20,91
Baroko	25,00	5,00	-	30,00
Kabupaten Enrekang	836,95	748,55	-	1 585,50

Catatan/Note: ...

Sumber/Source: Dinas Peternakan dan Perikanan Kabupaten Enrekang/Livestocks and Fisheries Service of Enrekang Regency

Tabel 5.5.2 **Produksi Subsektor Perikanan Darat menurut Kecamatan di Kabupaten Enrekang (ton), 2021**
Production of Fishery Land Subsector by Subdistrict in Enrekang Regency(Ton), 2021

Kecamatan Subdistrict	Perikanan Darat Fishery Land		Penangkaran di Perairan Umum Fish Breeding in Public Waters	Jumlah Total
	Sawah Paddy Field	Kolam Fishpond		
(1)	(2)	(3)	(4)	(5)
Maiwa	49,55	510,77	2,31	562,63
Bungin	109,96	74,81	1,50	186,27
Enrekang	51,69	49,43	8,05	109,17
Cendana	54,19	48,18	4,18	106,55
Baraka	78,81	82,32	3,37	164,50
Buntu Batu	60,95	118,42	1,44	180,81
Anggeraja	48,58	46,81	6,12	101,51
Malua	122,23	89,24	2,19	213,66
Alla	23,67	53,55	2,56	79,78
Curio	51,78	49,91	2,68	104,37
Masalle	-	33,57	-	33,57
Baroko	-	27,59	-	27,59
Kabupaten Enrekang	651,41	1 184,60	34,40	1 870,41

Catatan/Note: ...
 Sumber/Source: Dinas Peternakan dan Perikanan Kabupaten Enrekang/Livestocks and Fisheries Service of Enrekang Regency

Tabel
Table 5.5.3

Produksi Subsektor Perikanan Darat menurut Jenis Ikan dan Kecamatan di Kabupaten Enrekang (ton), 2021
Production of Fishery Land Subsector by Kind of Fish and Subdistrict in Enrekang Regency(ton), 2021

Kecamatan Subdistrict	Jenis Ikan Kind of Fish			
	Mas Goldfish	Lele Catfish	Patin Catfish	Nila Parrot fish
(1)	(2)	(3)	(4)	(5)
Maiwa	167,50	4,15	0,57	383,10
Bungin	85,61	2,59	0,52	91,74
Enrekang	33,50	2,70	0,41	60,49
Cendana	44,67	2,90	0,42	50,41
Baraka	78,91	2,97	0,45	75,61
Buntu Batu	85,61	2,83	0,43	86,70
Anggeraja	40,94	2,59	0,52	47,38
Malua	107,95	3,46	0,48	95,77
Alla	22,33	1,73	0,50	48,39
Curio	55,83	2,94	0,45	38,31
Masalle	11,17	3,11	-	16,13
Baroko	10,42	2,59	-	14,11
Kabupaten Enrekang	744,44	34,56	4,75	1 008,14

Lanjutan Tabel/Continued Table 5.5.3

Kecamatan Subdistrict	Jenis Ikan Kind of Fish			Jumlah Total
	Tawes	Bawal	Lain-Lain	
(1)	(6)	(7)	(8)	(9)
Maiwa	1,35	4,32	0,68	561,67
Bungin	0,88	3,69	0,61	185,64
Enrekang	4,94	3,47	0,56	106,07
Cendana	1,56	3,25	0,72	103,93
Baraka	2,56	2,59	0,59	181,31
Buntu Batu	0,72	3,14	0,64	162,44
Anggeraja	4,60	3,32	0,62	99,97
Malua	1,22	3,18	0,64	212,70
Alla	1,23	3,69	0,58	78,45
Curio	1,20	3,66	0,50	102,89
Masalle	-	2,62	0,54	33,57
Baroko	-	-	0,46	27,58
Kabupaten Enrekang	20,26	36,93	7,14	1 856,22

Catatan/Note: ...

Sumber/Source: Dinas Peternakan dan Perikanan Kabupaten Enrekang/Livestocks and Fisheries Service of Enrekang Regency

Tabel
Table 5.5.4

Jumlah Rumah Tangga Perikanan menurut Tempat Budidaya dan Penangkapan di Kabupaten Enrekang, 2010-2021
Number of Fishing Households by Area of Cultivation and Fishing in Enrekang Regency, 2010-2021

Tahun Years	Budidaya Ikan Fish cultivation		Penangkaran di Perairan Umum Fish Breeding in Public Waters	Jumlah Total
	Sawah Paddy Field	Kolam Fishpond		
(1)	(2)	(3)	(4)	(5)
2021	719,00	1 437,00	551,00	2 707,00
2020	908,60	832,10	34,10	1774,80
2019	799,62	792,79	33,04	1 625,45
2018	783,40	733,31	20,70	1 537,41
2017	526,00	532,00	20,5	1 078,50
2016	1 117,00	628,00	450,00	2 195,00
2015	1 098,00	547,00	430,00	2 075,00
2014	1 072,00	510,00	350,00	1 932,00
2013	1 010,00	500,00	300,00	1 810,00
2012	1 000,00	361,00	559,00	1 920,00
2011	873,00	361,00	368,00	1 602,00
2010	876,00	353,00	349,00	1 578,00
Kabupaten Enrekang				

Catatan/Note: ...

Sumber/Source: Dinas Peternakan dan Perikanan Kabupaten Enrekang/Livestocks and Fisheries Service of Enrekang Regency

**5.6 KEHUTANAN
FORESTRY**

Tabel 5.6.1 Luas Kawasan Hutan dan Perairan Menurut Kecamatan di Kabupaten Enrekang (ha), 2021
Total Area of Forest and Inland Water by Subdistrict in Enrekang Regency (ha), 2021



Kecamatan Subdistrict	Hutan Lindung Protection Forest	Suaka Alam dan Pelestarian Alam Sanctuary Reserve and Nature Conservati-on Area	Hutan Produksi Production Forest			Jumlah Luas Hutan dan Perairan Total Forest and Water Area
			Terbatas Limited	Tetap permanent	Dapat Dikonversi Convertible	
(1)	(2)	(3)	(4)	(5)	(6)	(7)
Maiwa	5 680,02	-	2 197,51	2 736,53	-	10 614,06
Bungin	18 080,57	-	-	-	-	18 080,57
Enrekang	10 340,71	-	931,69	-	-	11 272,40
Cendana	1 915,04	-	479,17	994,49	-	3 388,70
Buntu Batu	5 447,76	-	-	-	-	5 447,76
Baraka	9 422,27	-	-	-	-	9 422,27
Anggeraja	5 089,67	-	508,90	-	-	5 598,57
Malua	37,53	-	-	-	-	37,53
Alla	-	-	210,95	-	-	210,95
Curio	6 339,47	-	-	-	-	6 339,47
Masalle	2 966,80	-	1 221,75	-	-	4 188,55
Baroko	359,93	-	-	-	-	359,93
Kabupaten Enrekang	65 679,77	-	5 549,97	3 731,02	-	74 960,76

Catatan/Note: ...

Sumber/Source: UPT Kesatuan Pengelolaan Hutan Mata Allo, Dinas Kehutanan Kabupaten Enrekang/ Forestry Service of Enrekang Regency

PERTAMBANGAN, DAN ENERGI

Industry, Mining and Energy



PENJELASAN TEKNIS

1. Pengumpulan data industri besar dan sedang dilakukan melalui Survei Industri Besar dan Sedang yang dilaksanakan setiap tahun secara lengkap (sensus) sejak tahun 1975. Survei Industri Besar dan Sedang mencakup semua perusahaan industri yang mempunyai tenaga kerja 20 orang atau lebih dengan menggunakan kuesioner II A.
2. Klasifikasi industri yang digunakan dalam survei ini berdasar kepada Klasifikasi Baku Lapangan Usaha Indonesia (KBLI). KBLI adalah klasifikasi lapangan usaha yang berdasar kepada International Standard Industrial Classification of All Economic Activities (ISIC) revisi 4 yang telah disesuaikan dengan kondisi Indonesia.
3. Industri manufaktur adalah suatu kegiatan ekonomi yang melakukan kegiatan mengubah suatu barang dasar secara mekanis, kimia, atau dengan tangan sehingga menjadi barang jadi/setengah jadi, dan atau barang yang kurang nilainya menjadi barang yang lebih tinggi nilainya, dan sifatnya lebih dekat kepada pemakai akhir. Termasuk dalam kegiatan ini adalah jasa industri dan pekerjaan perakitan.

TECHNICAL NOTES

1. *Data collection of large and medium scale manufacturing is conducted through The Large and Medium Manufacturing Establishment Survey that has been done annually for all industries (census) since 1975. Large and Medium Manufacturing Establishment Survey covers all manufactures/industries with 20 workers or more by questionnaire II A.*
2. *The industrial classification adopted in this survey refers to the Klasifikasi Baku Lapangan Usaha Indonesia (KBLI). KBLI is classification of economic activities based on the International Standard Industrial Classification of All Economic Activities (ISIC rev 4) that has been modified according to the local condition in Indonesia.*
3. *Manufacturing industry is defined as an economic activity processing basic goods mechanically, chemicals or manually into final or intermediate goods. It is also defined as processing of lower value goods into higher value goods as final or intermediate products. The activities also include services for manufacturing and assembling.*

4. Jasa industri adalah kegiatan industri yang melayani keperluan pihak lain. Pada kegiatan ini bahan baku disediakan oleh pihak lain sedangkan pihak pengolah hanya melakukan pengolahannya dengan mendapat imbalan sebagai balas jasa (upah maklon).
 5. Perusahaan atau usaha industri adalah suatu unit (kesatuan) usaha yang melakukan kegiatan ekonomi, bertujuan menghasilkan barang atau jasa, terletak pada suatu bangunan atau lokasi tertentu, dan mempunyai catatan administrasi tersendiri mengenai produksi dan struktur biaya serta ada seorang atau lebih yang bertanggung jawab atas usaha tersebut.
 6. Industri manufaktur dikelompokkan ke dalam 4 golongan berdasarkan Jumlah pekerja, yaitu: industri besar (100 orang pekerja atau lebih), industri sedang/menengah (20–99 orang pekerja), industri kecil (5–19 orang pekerja), dan industri mikro (1–4 orang pekerja).
 7. Pelanggan adalah individu atau kelompok, baik rumah tangga, perusahaan atau institusi non profit yang membeli air bersih dari perusahaan air bersih.
4. *Services for manufacturing is defined as a manufacturing activity which serving other manufacturing establishments. In this case, raw materials are supplied by others while the workers are paid as a compensation for processing raw materials.*
 5. *A manufacturing establishment is defined as a production unit engaged in economic activity, producing goods or services, located in a building or in a certain location, keeping a business record concerning the production and cost structure, and having a person or more that are responsible to those activities.*
 6. *Manufacturing industries are categorized into four groups, based on the number of employees: large scale manufacturing (100 employees or more), medium scale manufacturing (20–99 employees), small scale manufacturing (5–19 employees), and micro industry (1–4 employees).*
 7. *Customers are individuals or groups, whether household, company or non-profit institutions that buy water supply from water supply establishment.*

8. Air disalurkan adalah volume air bersih dari perusahaan air bersih
8. *Distributed water is the volume of clean water from the firm.*

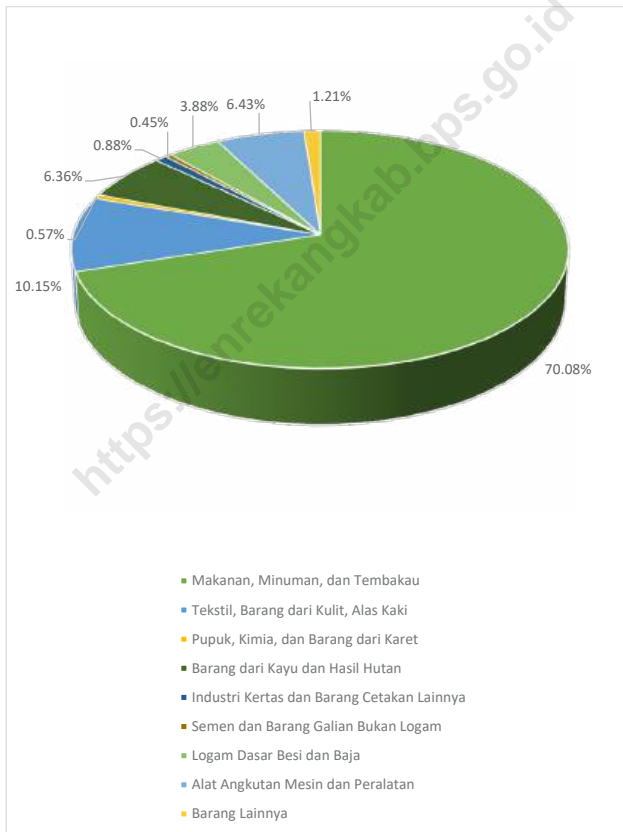
<https://enrekangkab.bps.go.id>

ULASAN**DESCRIPTION**

- | | |
|--|--|
| <ol style="list-style-type: none"> 1. Pada Tahun 2020, Perusahaan Daerah Air Minum Kabupaten Enrekang memiliki total pelanggan sebesar 11.025 yang tersebar di 7 Kecamatan di Kabupaten Enrekang. Kecamatan dengan jumlah pelanggan terbesar adalah kecamatan Enrekang dengan jumlah 4.407 pelanggan, disusul dengan Kecamatan Baraka dan Kecamatan Anggeraja dengan masing-masing 2.211 dan 1.541 pelanggan. 2. Total pendapatan yang dihasilkan dari kegiatan tersebut senilai 8.104.025.025 rupiah 3. Kabupaten Enrekang memiliki 4.201 unit industri dengan jumlah tenaga kerja mencapai 7.926 orang. Industri yang menyerap tenaga kerja terbesar adalah Industri Makanan, Minuman, dan Tembakau dengan tenaga kerja mencapai 5.091 orang. | <ol style="list-style-type: none"> 1. <i>In 2020, the Regional Drinking Water Company of Enrekang Regency has total of 11,025 customers spread across 7 subdistricts in Enrekang Regency. The subdistrict with the largest number of customers is Enrekang subdistrict with 4,407 customers, followed by Baraka subdistrict and Anggeraja subdistrict with 2,211 and 1,541 customers, respectively.</i> 2. <i>The total income generated from these activities amounted to 8,104,025,025 rupiah</i> 3. <i>Enrekang Regency has 4,201 industrial units with total workforce of 7,926 people. The industry that absorbs the largest number of workers is the Food, Beverage and Tobacco Industry with 5,091 people.</i> |
|--|--|

Gambar 6.1
Figures

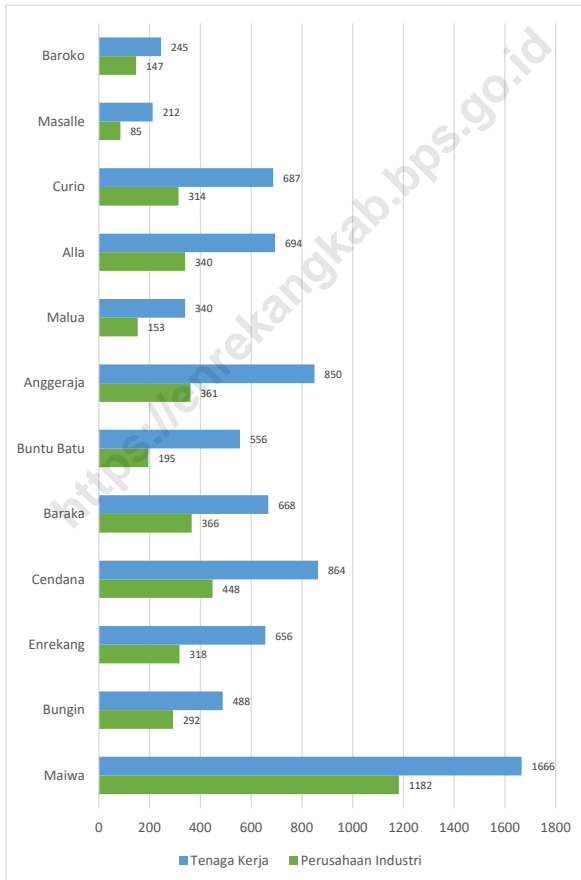
Persentase Jumlah Perusahaan Industri menurut Klasifikasi Industri di Kabupaten Enrekang, 2021
Percentage of Establishment by Industrial Classification in Enrekang Regency, 2021



Sumber/Source : Perusahaan Daerah Air Minum "Tirta Massenrempulu"/Regional Water Supply Company "Tirta Massenrempulu"

Gambar 6.2
Figures

Jumlah Perusahaan Industri dan Tenaga Kerja menurut Kecamatan di Kabupaten Enrekang, 2021
Number of Establishment and Man Power by Subdistricts in Enrekang Regency, 2021



Sumber/Source : Perusahaan Daerah Air Minum "Tirta Massenrempulu"/Regional Water Supply Company "Tirta Massenrempulu"

Tabel
Table 6.1

**Jumlah Pelanggan Listrik menurut Kecamatan di
Kabupaten Enrekang, 2017–2021**
**Number of Electricity Customers by Subdistrict in Enrekang
Regency, 2017–2021**

Kecamatan Subdistrict	2017	2018	2019	2020	2021
(1)	(2)	(3)	(4)	(5)	(6)
Maiwa	--	...	--	58 056	...
Bungin	-	...	-	58 305	...
Cendana	-	...	-	58 883	...
Enrekang	-	...	-	59 620	...
Buntu Batu	-	...	-	60 055	...
Baraka	-	...	-	60 586	...
Anggeraja	-	...	-	60 925	...
Malua	-	...	-	61 160	...
Alla	-	...	-	61 717	...
Curio	-	...	-	62 359	...
Masalle	-	...	-	62 949	...
Baroko	-	...	-	63 216	...
Kabupaten Enrekang	33 435*	...	55 221**	727 831	...

Catatan/Note: *PT PLN Wilayah Lakawan, **PT PLN Wilayah Enrekang dan Lakawan/ *PLN Lakawan Region, ** PLN Enrekang Region and Lakawan Region

Sumber/Source: PT PLN (Persero) Unit Enrekang dan PT PLN (Persero) Unit Lakawan Kabupaten Enrekang/PT PLN (Persero) Enrekang Unit and PT PLN (Persero) Lakawan Unit Enrekang Regency

Tabel 6.2
Table

Jumlah Perusahaan Industri, Tenaga Kerja, Nilai Investasi, Nilai Produksi dan Nilai Bahan Baku/ Penolong menurut Kecamatan di Kabupaten Enrekang, 2021
Number of Establishment, Man Power, Value of Investment, Value of Production and Value of Raw/Complete Material by Subdistrict in Enrekang Regency, 2021

Kecamatan Subdistrict	Perusahaan Establishment	Tenaga Kerja Man Power	Nilai Investasi Value Of Investment (000)	Nilai Produksi Value Of Production (000)	Nilai Bahan Baku/ Penolong Value Of Raw/ Complete Material (000)
(1)	(2)	(3)	(4)	(5)	(6)
Maiwa	1 182	1 666	7 047 680	37 606 907	4 873 611
Bungin	292	488	1 523 550	27 415 500	10 004 961
Enrekang	318	656	10 448 067	19 704 137	4 185 859
Cendana	448	864	1 501 341	14 038 326	1 598 182
Baraka	366	668	7 407 660	13 814 042	3 127 687
Buntu Batu	195	556	2 473 870	2 026 150	1 943 152
Anggeraja	361	850	6 774 910	28 249 427	10 243 090
Malua	153	340	1 213 308	3 875 460	1 301 844
Alla	340	694	5 184 648	20 978 465	10 412 323
Curio	314	687	1 054 380	14 382 530	1 881 194
Masalle	85	212	559 850	2 963 250	553 280
Baroko	147	245	918 780	13 850 164	2 989 181
Kabupaten Enrekang	4 201	7 926	46 108 044	198 904 359	53 114 365

Catatan/Note: ...

Sumber/Source: Dinas Perindustrian dan Perdagangan Kabupaten Enrekang/Departement of Industrial and Trading of Enrekang Regency

Tabel
Table 6.3

Jumlah Perusahaan Industri, Tenaga Kerja, Nilai Investasi, Nilai Produksi, Nilai Bahan Baku/Penolong menurut Klasifikasi Industri di Kabupaten Enrekang, 2021
Number of Establishment, Man Power, Value of Investment, Value of Production, and Value of Raw/Complete Material by Industrial Classification in Enrekang Regency, 2021

Klasifikasi Industri <i>Industrial Classification</i>	Perusahaan <i>Establishment</i>	Tenaga Kerja <i>Man Power</i>	Nilai Investasi <i>Value Of Investment (000)</i>	Nilai Produksi <i>Value Of Production (000)</i>	Nilai Bahan Baku/ Penolong <i>Value Of Raw/ Complete Material (000)</i>
(1)	(2)	(3)	(4)	(5)	(6)
Makanan, Minuman, dan Tembakau	2 936	5 091	15 963 496	136 022 967	31 910 541
Tekstil, Barang dari Kulit, Alas Kaki	429	681	3 413 553	9 100 214	3 175 279
Pupuk, Kimia, dan Barang dari Karet	24	209	1 280 000	2 017 593	719 450
Barang dari Kayu dan Hasil Hutan	269	637	8 756 865	22 700 992	5 195 685
Industri Kertas dan Barang Cetak dan Lainnya	37	73	1 978 460	2 891 930	1 423 210
Semen dan Barang Galian Bukan Logam	19	275	559 250	448 200	111 300
Logam Dasar Besi dan Baja	164	392	7 188 794	9 902 284	4 352 938
Alat Angkutan Mesin dan Peralatan	272	474	5 325 311	11 280 075	5 481 247
Barang Lainnya	51	94	1 642 315	4 540 104	744 715
Kabupaten Enrekang	4 201	7 926	46 108 044	198 904 359	53 114 365

Catatan/Note: ...

Sumber/Source: Dinas Perindustrian dan Perdagangan Kabupaten Enrekang/*Departement of Industrial and Trading of Enrekang Regency*

Tabel 6.4
Table

Jumlah Perusahaan Industri, Tenaga Kerja, Nilai Investasi, Nilai Produksi, Nilai Bahan Baku/Penolong, Cabang Industri Makanan, Minuman, dan Tembakau menurut Kecamatan di Kabupaten Enrekang, 2021
Number of Establishment, Man Power, Value of Investment, Value of Production, and Value of Raw/Complete Material of Food, Beverages and Tobacco Industry by Subdistricts in Enrekang Regency, 2021

Kecamatan Subdistrict	Perusahaan Establishment	Tenaga Kerja Man Power	Nilai Investasi Value Of Investment (000)	Nilai Produksi Value Of Production (000)	Nilai Bahan Baku/ Penolong Value Of Raw/ Complete Material (000)
(1)	(2)	(3)	(4)	(5)	(6)
Maiwa	1 019	1 227	3 012 100	25 018 084	1 422 698
Bungin	264	394	1 352 050	26 861 850	9 784 536
Enrekang	171	340	3 409 617	7 349 600	934 547
Cendana	386	673	405 471	11 013 631	692 063
Baraka	118	248	892 885	5 601 900	992 358
Buntu Batu	145	437	1 561 125	656 650	1 237 975
Anggeraja	246	549	2 319 910	19 071 895	6 305 554
Malua	94	188	396 100	1 671 160	369 850
Alla	90	193	1 097 348	11 730 533	6 123 688
Curio	258	570	622 280	12 300 800	1 404 160
Masalle	45	120	248 250	2 218 500	99 950
Baroko	100	152	646 360	12 528 364	2 543 162
Kabupaten Enrekang	2 936	5 091	15 963 496	136 022 967	31 910 541

Catatan/Note: ...

Sumber/Source: Dinas Perindustrian dan Perdagangan Kabupaten Enrekang/Departement of Industrial and Trading of Enrekang Regency

Tabel 6.5
Table

Jumlah Perusahaan Industri, Tenaga Kerja, Nilai Investasi, Nilai Produksi, Nilai Bahan Baku/ Penolong, Cabang Industri Tekstil, Barang dari Kulit, Alas Kaki menurut Kecamatan di Kabupaten Enrekang, 2021
Number of Establishment, Man Power, Value of Investment, Value of Production, and Value of Raw/ Complete Material of Textile, Leather, and Footgear Industry by Subdistricts in Enrekang Regency, 2021

Kecamatan Subdistrict	Perusahaan Establishment	Tenaga Kerja Man Power	Nilai Investasi Value Of Investment (000)	Nilai Produksi Value Of Production (000)	Nilai Bahan Baku/ Penolong Value Of Raw/ Complete Material (000)
(1)	(2)	(3)	(4)	(5)	(6)
Maiwa	29	51	39 380	228 800	85 402
Bungin	10	10	10 000	35 000	15 000
Enrekang	57	85	1 186 600	2 150 050	538 005
Cendana	19	35	31 250	351 000	91 500
Baraka	35	61	461 700	471 714	177 052
Buntu Batu	16	16	52 745	160 200	88 364
Anggeraja	22	48	927 700	2 906 800	948 951
Malua	36	62	75 958	468 000	375 000
Alla	169	260	591 800	1 817 450	812 881
Curio	11	14	14 400	411 900	9 320
Masalle	17	31	13 600	42 500	19 125
Baroko	8	8	8 420	56 800	14 679
Kabupaten Enrekang	429	681	3 413 553	9 100 214	3 175 279

Catatan/Note: ...

Sumber/Source: Dinas Perindustrian dan Perdagangan Kabupaten Enrekang/Department of Industrial and Trading of Enrekang Regency

Tabel 6.6
Table

Jumlah Perusahaan Industri, Tenaga Kerja, Nilai Investasi, Nilai Produksi, Nilai Bahan Baku/ Penolong, Cabang Industri Barang dari Kayu dan Hasil Hutan menurut Kecamatan di Kabupaten Enrekang, 2021
Number of Establishment, Man Power, Value of Investment, Value of Production, and Value of Raw/ Complete Material of Wood Industry by Subdistricts in Enrekang Regency, 2021

Kecamatan Subdistrict	Perusahaan Establishment	Tenaga Kerja Man Power	Nilai Investasi Value Of Investment (000)	Nilai Produksi Value Of Production (000)	Nilai Bahan Baku/ Penolong Value Of Raw/ Complete Material (000)
(1)	(2)	(3)	(4)	(5)	(6)
Maiwa	47	163	2 679 450	6 398 749	816 087
Bungin	2	5	20 000	180 000	80 000
Enrekang	21	104	2 486 150	5 645 907	1 221 757
Cendana	15	42	716 740	1 926 900	433 500
Baraka	148	179	681 575	2 233 000	513 978
Buntu Batu	2	12	95 000	53 200	1 100
Anggeraja	16	46	674 950	2 456 200	865 800
Malua	6	24	557 000	1 166 500	304 537
Alla	6	35	772 000	1 926 036	759 257
Curio	2	5	17 000	282 500	108 670
Masalle	2	15	32 000	67 000	52 000
Baroko	2	7	25 000	365 000	39 000
Kabupaten Enrekang	269	637	8 756 865	22 700 992	5 195 685

Catatan/Note: ...

Sumber/Source: Dinas Perindustrian dan Perdagangan Kabupaten Enrekang/Departement of Industrial and Trading of Enrekang Regency

Tabel
Table 6.7

Jumlah Perusahaan Industri, Tenaga Kerja, Nilai Investasi, Nilai Produksi, Nilai Bahan Baku/Penolong, Cabang Industri Kertas dan Barang Cetak menurut Kecamatan di Kabupaten Enrekang, 2021
Number of Establishment, Man Power, Value of Investment, Value of Production and Value of Raw/Complete Material of Paper and Industry by Subdistrict in Enrekang Regency, 2021

Kecamatan Subdistrict	Perusahaan Establishment	Tenaga Kerja Man Power	Nilai Investasi Value Of Investment (000)	Nilai Produksi Value Of Production (000)	Nilai Bahan Baku/ Penolong Value Of Raw/ Complete Material (000)
(1)	(2)	(3)	(4)	(5)	(6)
Maiwa	6	9	246 000	787 500	411 920
Bungin	-	-	-	-	-
Enrekang	14	36	892 200	950 200	475 570
Cendana	2	3	8 260	104 280	52 000
Baraka	4	6	300 000	250 000	98 000
Buntu Batu	-	-	-	-	-
Anggeraja	3	5	217 000	217 500	116 720
Malua	1	1	30 000	75 000	49 000
Alla	5	10	255 000	445 450	204 000
Curio	-	-	-	-	-
Masalle	-	-	-	-	-
Baroko	2	3	30 000	62 000	16 000
Kabupaten Enrekang	37	73	1 978 460	2 891 930	1 423 210

Catatan/Note: ...

Sumber/Source: Dinas Perindustrian dan Perdagangan Kabupaten Enrekang/Departement of Industrial and Trading of Enrekang Regency

**Tabel
Table 6.8**

Jumlah Perusahaan Industri, Tenaga Kerja, Nilai Investasi, Nilai Produksi, Nilai Bahan Baku/Penolong, Cabang Industri Pupuk, Kimia, dan Barang dari Karet menurut Kecamatan di Kabupaten Enrekang, 2021
Number of Establishment, Man Power, Value of Investment, Value of Production and Value of Raw/Complete Material of Fertilizer, Chemist, and Lateks Industry by Subdistrict in Enrekang Regency, 2021

Kecamatan Subdistrict	Perusahaan Establishment	Tenaga Kerja Man Power	Nilai Investasi Value Of Investment (000)	Nilai Produksi Value Of Production (000)	Nilai Bahan Baku/ Penolong Value Of Raw/ Complete Material (000)
(1)	(2)	(3)	(4)	(5)	(6)
Maiwa	3	4	160,000	293,742	210,700
Bungin	3	60	50,000	80,000	-
Enrekang	-	-	-	-	-
Cendana	2	56	20,000	50,000	-
Baraka	6	23	525,000	1,021,500	218,500
Buntu Batu	5	12	305,000	283,550	149,900
Anggeraja	1	13	30,000	50,000	25,000
Malua	-	-	-	-	-
Alla	2	26	45,000	146,871	105,350
Curio	1	2	120,000	91,930	10,000
Masalle	-	-	-	-	-
Baroko	1	13	25,000	-	-
Kabupaten Enrekang	24	209	1,280,000	2,017,593	719,450

Catatan/Note:

Sumber/Source: Dinas Perindustrian dan Perdagangan Kabupaten Enrekang/Departement of Industrial and Trading of Enrekang Regency

Tabel 6.9
Table

Luas Lokasi Tambang menurut Jenisnya per Kecamatan di Kabupaten Enrekang (ha), 2021
Total Area of Mining Location by its Kind and Subdistrict in Enrekang Regency (ha), 2021

Kecamatan Subdistrict	Pasir Sand	Sirtu Sungai Sand and River Stone	Sirtu Gunung Sand and Stone Mountains	Batu Gunung Rock Muntain
(1)	(2)	(3)	(4)	(5)
Maiwa	-	18,2	-	-
Bungin	-	-	-	-
Cendana	11,04	90,95	-	-
Enrekang	-	41,49	-	8,19
Buntu Batu	-	-	-	-
Baraka	-	-	-	-
Anggeraja	-	-	-	-
Malua	-	-	-	-
Alla	-	-	-	-
Curio	-	-	-	-
Masalle	-	-	-	-
Baroko	-	-	-	5,06
Kabupaten Enrekang	11,04	150,64	-	13,25

Lanjutan Tabel 6.11/Continued Table 6.9

Kecamatan Subdistrict	Tanah Liat/ Lempung	Tanah Timbun	Marmer	Cipping
(1)	(6)	(7)	(8)	(9)
Maiwa	-	-	214,35	-
Bungin	-	-	93,6	-
Cendana	-	-	108,17	-
Enrekang	-	-	173,56	-
Buntu Batu	-	-	75,00	-
Baraka	-	-	-	-
Anggeraja	-	-	-	-
Malua	-	-	-	-
Alla	-	-	45,00	-
Curio	-	-	-	-
Masalle	-	-	-	-
Baroko	-	-	-	-
Kabupaten Enrekang	-	-	709,68	-

Catatan/Note: ...

Sumber/Source: Sekretariat Daerah Kabupaten Enrekang/The Regional Secretariat of Enrekang Regency

Tabel
Table 6.10

Jumlah Pengusaha Tambang Bahan Galian Menurut Golongan per Kecamatan di Kabupaten Enrekang, 2021
Number of Minerals Entrepreneur by Subdistrict in Enrekang Regency, 2021


Kecamatan Subdistrict	Mineral Radioaktif Radioactive Minerals	Mineral Mineral	Mineral Non Logam Non- Metallic Minerals	Batuan Rock	Batubara Coal	Jumlah Total
(1)	(2)	(3)	(4)	(5)	(6)	(7)
Maiwa	-	-	-	3	-	-
Bungin	-	-	-	1	-	-
Cendana	-	-	-	21	-	-
Enrekang	-	-	-	4	-	-
Buntu Batu	-	-	-	1	-	-
Baraka	-	-	-	-	-	-
Anggeraja	-	-	-	-	-	-
Malua	-	-	-	-	-	-
Alla	-	-	-	2	-	-
Curio	-	-	-	-	-	-
Masalle	-	-	-	-	-	-
Baroko	-	-	-	1	-	-
Kabupaten Enrekang	-	-	-	33	-	-

Catatan/Note: ...

Sumber/Source: Sekretariat Daerah Kabupaten Enrekang/The Regional Secretariat of Enrekang Regency



<https://enrekangkab.bps.go.id>



PENJELASAN TEKNIS**TECHNICAL NOTES**

1. Wisatawan mancanegara (wisman) ialah setiap pengunjung yang mengunjungi suatu negara di luar tempat tinggalnya, didorong oleh satu atau beberapa keperluan tanpa bermaksud memperoleh penghasilan di tempat yang dikunjungi dan lamanya kunjungan tersebut tidak lebih dari satu tahun (12 bulan). Definisi ini mencakup 2 (dua) kategori wisatawan mancanegara, yaitu :
 - a. Wisatawan (turis) ialah setiap pengunjung seperti definisi di atas yang tinggal paling sedikit 24 jam, akan tetapi tidak lebih dari 1 (satu) tahun di tempat yang dikunjungi, dengan maksud antara lain: berlibur, rekreasi, olah raga, bisnis, menghadiri pertemuan, studi, dan kunjungan dengan alasan kesehatan.
 - b. Excursionist ialah setiap pengunjung seperti definisi di atas yang tinggal kurang dari 24 jam di tempat yang dikunjungi (termasuk "Cruise passengers"). Cruise Passengers ialah setiap pengunjung yang tiba di suatu negara di mana mereka tidak menginap di akomodasi yang tersedia di negara tersebut, misalnya dengan kapal laut.
 2. Rata-rata lama tinggal adalah rata-rata waktu tinggal wisatawan
1. *An International Visitor is any person visiting a country other than his usual place of residence for any reason other than for earning income in the country visited, and the length of stay is no more than one year (12 months). This definition covers two categories of foreign visitors, namely:*
 - a. *"Tourist" is any visitor staying for at least 24 hours, but no more than one year, in the country visited, with the intention of visiting, and for any of these purposes: Pleasure, recreation and sports, Business, visiting friends and relatives, missions, attending meetings, conferences, visit for health reasons and study.*
 - b. *"Excursionist" is any visitor staying less than 24 hours in the country visited including, "Cruise Passengers"; i.e. visitors arriving in a country without staying in any accommodation available in the visited country.*
 2. *Average length of stay is the average stay duration of foreign*

mancanegara di Indonesia untuk satu kali kunjungan.

3. Usaha penyediaan akomodasi adalah usaha yang menyediakan pelayanan penginapan yang dapat dilengkapi dengan pelayanan pariwisata lainnya. Usaha penyediaan akomodasi dapat berupa hotel, vila, pondok wisata, bumi perkemahan, persinggahan karavan, dan akomodasi lainnya yang digunakan untuk tujuan pariwisata.
 4. Hotel adalah penyediaan akomodasi secara harian berupa kamar-kamar di dalam satu bangunan yang dapat dilengkapi dengan jasa pelayanan makan dan minum, kegiatan hiburan dan atau fasilitas lainnya. Hotel terdiri dari hotel berbintang dan hotel non- bintang.
 5. Hotel bintang adalah usaha penyediaan jasa pelayanan penginapan, makan minum serta jasa lainnya bagi umum dengan menggunakan sebagian atau seluruh bangunan. Usaha ini dikelola secara komersial serta memenuhi ketentuan persyaratan sebagai hotel bintang (termasuk berlian) yang ditetapkan dalam surat keputusan instansi yang membinanya. Misalnya hotel bintang lima, hotel bintang empat dan seterusnya.
3. *The business of providing accommodation is a business that provides specialty services that can be equipped with other tourism services. It includes hotel, villa, cottage, camping, caravan stop, and other accommodation that are used for tourism purposes.*
 4. *Hotel is a daily supply of accommodation rooms within a building which can be equipped with eating and drinking services, entertainment activities and/or other facilities. Hotel consists of a classified hotel and a non-classified hotel.*
 5. *A star hotel is the business of providing an accommodation, eating and drinking as well as other services for the public by using a building or a part of a building. It is managed commercially and meets specified requirements as a star hotel (including diamonds) set forth in the decree of fostering agency. For example, five star hotel, four star hotel, and so on.*

ULASAN

Pada tahun 2021, Kabupaten Enrekang memiliki 91 rumah makan/restoran yang tersebar di 7 kecamatan. Kecamatan dengan jumlah restoran tertinggi adalah kecamatan Anggeraja dengan total 30 restoran dan dilanjutkan dengan kecamatan Enrekang dan Alla dengan masing-masing berjumlah 27 dan 10 restoran.

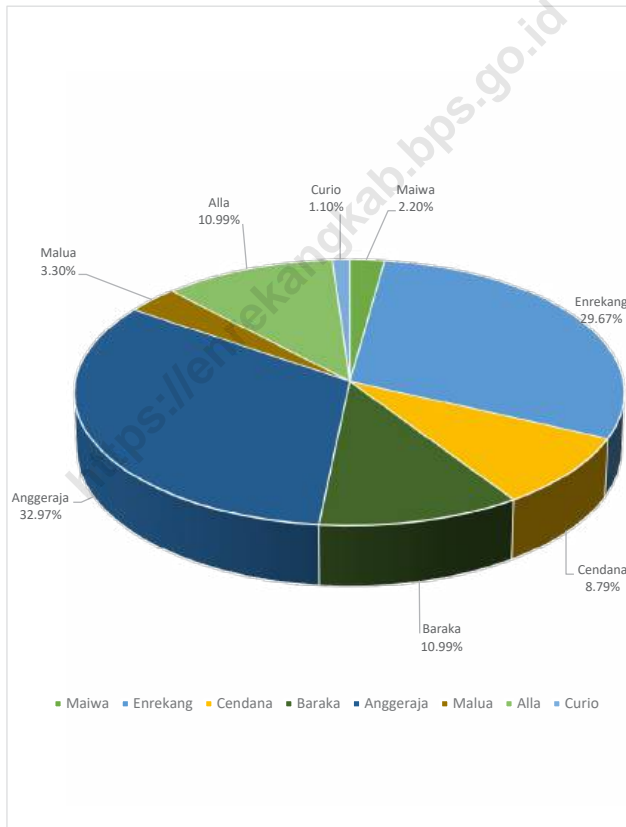
DESCRIPTION

In 2021, Enrekang Regency has 84 restaurants that spread across 7 subdistricts. The subdistrict with the highest number of restaurants is Anggeraja with 30 restaurants and followed by Enrekang and Alla subdistricts with 27 and 10 restaurants respectively.

<https://enrekangkab.bps.go.id>

Gambar 7.1
Figures

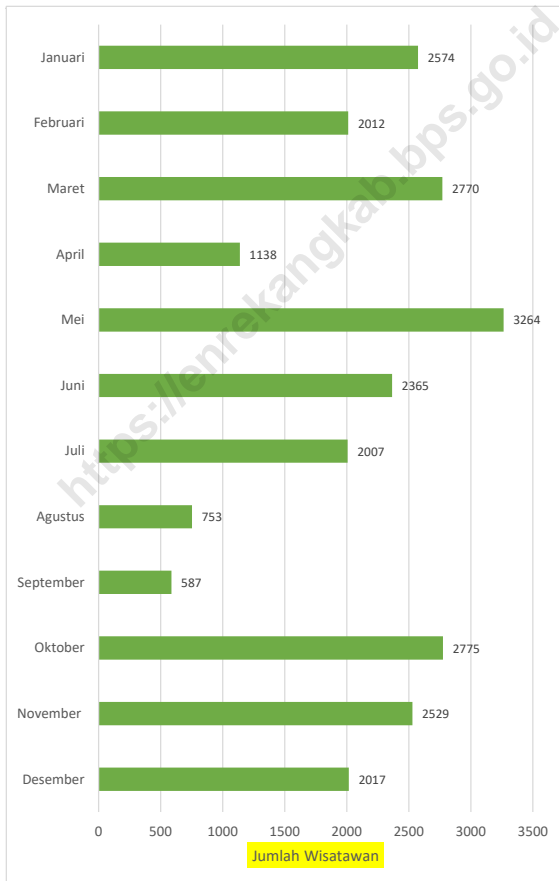
Persentase Jumlah Rumah Makan/Restoran menurut Kecamatan di Kabupaten Enrekang, 2021
Percentage of Restaurants by Subdistrict In Enrekang Regency, 2021



Sumber/Source : Dinas Pemuda, Olahraga dan Pariwisata Kabupaten Enrekang/Youth, Sport and Tourism Service of Enrekang Regency

Gambar 7.2
Figures

Jumlah Wisatawan Domestik yang Berkunjung menurut Bulan di Kabupaten Enrekang, 2021
Number of Domestic Tourists by Month in Enrekang Regency, 2021



Sumber/Source : Dinas Pemuda, Olahraga dan Pariwisata Kabupaten Enrekang/Youth, Sport and Tourism Service of Enrekang Regency

Tabel
Table 7.1**Jumlah Rumah Makan/Restoran Menurut Kecamatan di Kabupaten Enrekang, 2018–2021**
Number of Restaurants by Subdistrict in Enrekang Regency, 2018–2021

Kecamatan Subdistrict	2018	2019	2020	2021
(1)	(2)	(3)	(4)	(5)
Maiwa	2	2
Bungin	-	-
Enrekang	...	27	27	27
Cendana	...	5	8	8
Baraka	...	9	10	10
Buntu Batu	-	-
Anggeraja	...	30	30	30
Malua	...	2	3	3
Alla	...	10	10	10
Curio	...	1	1	1
Masalle	-
Baroko	-
Kabupaten Enrekang	...	84	91	91

Catatan/Note: Data tahun 2018 tidak tersedia/ Data for 2018 is not available

Sumber/Source: Dinas Pemuda, Olahraga dan Pariwisata Kabupaten Enrekang/Youth, Sport and Tourism Service of Enrekang Regency

Tabel
Table 7.2**Jumlah Hotel Tidak Berbintang, Kamar dan Tempat Tidur per Kecamatan di Kabupaten Enrekang, 2021**
Number of Unclassified Hotels, Rooms and Beds by Subdistrict in Enrekang Regency, 2021

Kecamatan Subdistrict	Hotel Hotels	Kamar Rooms	Tempat Tidur Beds
(1)	(2)	(3)	(4)
Maiwa	-	-	-
Bungin	-	-	-
Enrekang	5	105	165
Cendana	-	-	-
Buntu Batu	-	-	-
Baraka	-	-	9
Anggeraja	6	32	87
Malua	-	-	-
Alla	2	20	26
Curio	-	-	-
Masalle	-	-	-
Baroko	-	-	-
Kabupaten Enrekang	13	157	237

Catatan/Note: ...

Sumber/Source: Dinas Pemuda, Olahraga dan Pariwisata Kabupaten Enrekang/Youth, Sport and Tourism Service of Enrekang Regency

Tabel
Table 7.3

Jumlah Hotel Bintang, Hotel Non-Bintang, dan Akomodasi lainnya menurut Klasifikasi Hotel di Kabupaten Enrekang 2019–2021
Number of Classified Hotel, Non-Classified Hotel and Other Accomodation by Hotel Classification in Enrekang Regency, 2019-2021

Bulan Month	2019	2020	2021
(1)	(2)	(3)	(4)
Hotel Bintang/Classified Hotel	-	-	-
Hotel Bintang 1/1 Star Hotel	-	-	-
Hotel Bintang 2/2 Star Hotel	-	-	-
Hotel Bintang 3/3 Star Hotel	-	-	-
Hotel Bintang 4/4 Star Hotel	-	-	-
Hotel Bintang 5/5 Star Hotel	-	-	-
Hotel Bintang 1/1 Star Hotel	-	-	-
Hotel Non-Bintang dan Akomodasi Lainnya/ Non-Classified Hotel and Other Accomodations	21	23	23

Sumber/Source: BPS Kabupaten Enrekang, Updating Survei Perusahaan/ Usaha Jasa Akomodasi dan Listing Sensus Ekonomi/ BPS - Statistics of Enrekang Regency, Updating Accomodation Service Company Survey and Economic Census Listing

Tabel
Table 7.4**Tingkat Penghunian Kamar Hotel Bintang, Non-Bintang,
dan Akomodasi Lainnya menurut Bulan (persen) di Kota
Enrekang, 2021**
*Room Occupancy Rate of Classified Hotels, Non-Classified
Hotels, and Other Accomodation by Month, 2021*

Bulan Month	2021
(1)	(2)
Januari/January	8,31
Februari/February	13,65
Maret/March	13,41
April/April	9,44
Mei/May	6,28
Juni/June	10
Juli/July	10,43
Agustus/August	16,52
September/September	16,96
Oktober/October	16,83
November/November	9,34
Desember/December	...
Kabupaten Enrekang	...

Catatan/Note: Data bulan Desember belum tersedia

Sumber/Source: BPS Kabupaten Enrekang, Updating Survei Perusahaan/ Usaha Jasa Akomodasi dan Listing Sensus Ekonomi/BPS -
Statistics of Enrekang Regency, Updating Accomodation Service Company Survey and Economic Census Listing

Tabel
Table 7.5

Rata-rata Lama Menginap Tamu Domestik Pada Hotel Bintang, Non-Bintang, dan Akomodasi Lainnya Menurut Bulan (hari) di Kabupaten Enrekang, 2021
Average Length of Stay of Domestic Visitors in Classified Hotels, Non-Classified Hotels, and Other Accomodations by Month (days) in Enrekang Regency, 2021

Bulan Month	2021
(1)	(2)
Januari/January	1,02
Februari/February	1,16
Maret/March	1,22
April/April	1,28
Mei/May	1,12
Juni/June	1,22
Juli/July	1,13
Agustus/August	1,21
September/September	1,14
Oktober/October	1,29
November/November	1,37
Desember/December	...
Kabupaten Enrekang	...

Sumber/Source: BPS Kabupaten Enrekang, Updating Survei Perusahaan/ Usaha Jasa Akomodasi dan Listing Sensus Ekonomi/BPS - Statistics of Enrekang Regency, Updating Accomodation Service Company Survey and Economic Census Listing

Tabel
Table 7.6

Obyek Wisata menurut Lokasi/Kecamatan di Kabupaten Enrekang, 2021
Tourist Attractions by Location/Subdistrict in Enrekang Regency, 2021

Kecamatan Subdistrict	Desa Village	Objek Wisata Tourist attraction	Jarak dari Ibu Kota Distance from the Capital City (km)
(1)	(2)	(3)	(4)
Enrekang	Lewaja	Permandian alam Lewaja	5
	Tokkonan	Permandian Alam Sarassa	19
	Juppandang	Makam Ma'dea Batu	0
	Leoran	Makam Puang Leoran	6
	Kalupini	Maccerang Manurung Palipada	9
	Kaluppini	Rumah Adat Kallupini	9
	Tokkonan	Tomatua	9
	Lewaja	Gua Biang	5
	Tokkonan	Pemukiman Tua Tondon	20
	Ranga	Panorama Alam Buttu Lanja	9
	Rosoan	Gua Nippon	1
	Leoran	Pondok Wisata Masemba	15
	Buttu Batu	Buttu Batu	1
	Galonta	Londe-Londe	2
	Randangan, Pusseren	Kolam Renang Asmara	8
	Ranga	Ranga	0
	Juppandang	Kawaan Pengembangan Wisata Swis	0
	Galonta	Kawasan Pengembangan Wisata Sungai Mataallo	2

Lanjutan Tabel/Continued Table 7.6

Kecamatan Subdistrict	Desa Village	Objek Wisata Tourist attraction	Jarak dari Ibu Kota Distance from the Capital City (km)
(1)	(2)	(3)	(4)
Cendana	Pundilemo	Gua Ba'ka	15
	Pundilemo	Wisata Alam Sumullung	15
	Cendana	Boat	6
	Pinang	Makam Puang Pinang	3
	Karrang	Kebun Raya Masenrempulu	24,8
Maiwa	Limbuang	Wiata Alam Gua Pissallo	50
	Limbuang	Wisata Alam Gua Tappaan	50
	Pasang	Macera Manurung Latopakka	10
	Limbuang	Macera Manurung Laceppaga	50
	Tapong	Permandian Alam Sarassang	15
	Paladang	Wisata Alam Paladang	12
	Mangkawani	Wisata Alam Tattungo	25
	Tapong	Keramik Peninggalan Takkebukku	15
	Palakka	Wisata Alam Gua Palakka	7
	Pariwang	Wisata Alam Gua Pariwang	27
	Mangkawani	Wisata Alam Gua Labai	36
	Limbuang	Wisata Alam Gua Paken	50
	Tuncung	Wisata Alam Gua Botto Lipang	42
Tapong	Wisata Alam Gua Salu Bulawang	15	

Lanjutan Tabel/Continued Table 7.6

Kecamatan Subdistrict	Desa Village	Objek Wisata Tourist attraction	Jarak dari Ibu Kota Distance from the Capital City (km)
(1)	(2)	(3)	(4)
	Limbuang	Wisata Alam Gua Palamma	50
	Batu Mila	Peristirahatan Puncak	32
	Lebani	Wisata Alam Gua Nipe	47
	Batu Mila	Rest Area Maroangin	32
Baraka	Kalimbua	Wisata Agro Salak	33
	Lunjen	Tapak Tangan Berdarah	35
	Eran Batu	Wisata Alam Lo'ko Tibire	40
	Kadinge	Wisata Alam Lo'ko BuBau	50
	Salu Kanan	Wisata Alam Anoon	40
	Janggurara	Wisata Alam Lo'ko Lumbang	40
	Bone-Bone	No Smoking Village	50
	Kendenan	Panorama Alam Kendenan	47
	Janggurara	Seni Tradisional Panggalelu	40
	Salu Kanan	Wisata Alam Garuntu	40
	Keju Colo	Permandian Alam	30
	Kadinge	Boko Tedong	50
	Pendokesan	Air Terjun Pendokesan	52
Buntu Batu	Pasui	Peringgahan Kaluku	35
	Pasui	Gua Pasui	35
	Langda	Air Terjun Katangka	42
	Latimojong	Wisata Agro Kopi	70

Lanjutan Tabel/Continued Table 7.6

Kecamatan Subdistrict	Desa Village	Objek Wisata Tourist attraction	Jarak dari Ibu Kota Distance from the Capital City (km)
(1)	(2)	(3)	(4)
Anggeraja	Bambapuang	Buntu Kabobong	15
	Bambapuang	Gunung Bambapuang	15
	Tanete	Situs Tontonan	27
	Tindalun	Resting House Tindalun	17
	Bambapuang	Wiata Alam Lagandang	15
	Bambapuang	Bambapuang Villa	15
	Bambapuang	Gua Peninggalan Jepang	15
	Tanete	Kuburan Kuno Tandijalling	26
	Pekalobean	Gua Buntu	29
	Singki	Permandian Alam Laburan	19
	Singki	Panorama Alam Buntu Kambelan	19
	Mataran	Wiata Sejarah Belalang	26
	Batu Noni	Situs Batu Noni	27
	Tampo	Kompleks Makam Tua	26
	Tampo	Pemukiman Tua	26
	Salu Dewata	Gua Maupa	25
	Salu Dewata	Gua Masigi	25
	Bambapuang	Buttu Macca	15
	Bambapuang	Wisata Sejarah Buntu Banua	15
	Bambapuang	Wisata Sejarah Bala Batu	15
	Tanete	Dante Pine	16

Lanjutan Tabel/Continued Table 7.6

Kecamatan Subdistrict	Desa Village	Objek Wisata Tourist attraction	Jarak dari Ibu Kota Distance from the Capital City (km)
(1)	(2)	(3)	(4)
Curio	Salassa	Wisata Alam Lo'ko Malillin	41
	Salengongan	Permandian Alam sitodong	55
	Parombean	Permandian Alam Tipali	58
	Buntu Pema	Panorama Alam Buntu Ladang	48
	Parombea	Wiata Alam eni Tradisional	58
	Buntu Randan	Wisata Tradisional Ma'bugi	56
	Curio	Wisata Agro Kopi Curio	50
	Curio	Komplek Makam Tua Rapuk	50
	Pebaloran	Komplek Makam Tua Minanga	46
Masalle	Batu Kede	Wisata Alam Kaban	51
	Rante Tonggo	Wiata Alam Penggassingan	61
	Tongkonan Basse	Wisata Alam Kajuara	58
	Mundan	Wisata Alam Sarassa	60
	Rampunan	Komplek Makam Tua Rampunan	60
Baroko	Benteng Alla	Benteng Alla	53
	Baroko	Wiata Agro Baroko	45
	Baroko	Gua Patumang	45
	Baroko	Gua Bue	45
	Baroko	Makam Kuno Nek Lintik	45
	Baroko	Makam Kuno Demmo	45
	Baroko	Makam Tua Nek rano	45

Lanjutan Tabel/*Continued Table 7.6*

Kecamatan Subdistrict	Desa Village	Objek Wisata Tourist attraction	Jarak dari Ibu Kota Distance from the Capital City (Km)
(1)	(2)	(3)	(4)
	Baroko	Eni Tradisional Kecapi	45
	Benteng Alla Utara	Pesta Adat Masenggo-senggo	53
	Baroko	Makam Tua to Talang	45
	Pamolongan	Makan Tua Tondok Redak	50
	Patongloan	Buntu Alla	50
	Benteng Alla	Rumah Adat Tongkonan Tangsa	53
Alla	Mata Allo	Makam Nek Cambang	41
	Mata Allo	Wisata Alam Sarassa	41
	Mata Allo	Komplek Makam Tua To Cemba	41
	Malimba	Agro Wiata Maliba	60
	Kalosi	Wisata Agro Kopi	38
	Sumillan	Gua Tojolo	42
	Kalosi	Pasanggrahan Kalosi	38
	Sumillan	Benteng Kambiolangi	42
	Pana	Bunttu Rajan	42
	Bolang	Komplek Makam Tua Parandean	40
	Matua	Water Park Matua	40
Bungin	Sawitto	Bangkai Pesawat PD 2	70
	Bungin	Air Terjun Sarassa	70

Catatan/Note: ...

Sumber/Source: Dinas Pemuda, Olahraga dan Pariwisata/Youth, Sport and Tourism Service

Tabel 7.7
Table


Jumlah Wisatawan Asing dan Domestik yang Berkunjung menurut Bulan di Kabupaten Enrekang, 2021
Number of Foreign and Domestic Tourist by Month in Enrekang Regency, 2017–2020

Bulan Month	Jenis Wisatawan Kind of Tourist		Jumlah Total
	Mancanegara Foreign	Nusantara Domestic	
(1)	(2)	(3)	(7)
Januari/January	-	2 574	2 574
Pebruari/February	-	2 012	2 012
Maret/March	-	2 770	2 770
April/April	-	1 138	1 138
Mei/May	-	3 264	3 264
Juni/June	-	2 365	2 365
Juli/July	-	2 007	2 007
Agustus/August	-	753	753
September/September	-	587	587
Oktober/October	-	2 775	2 775
November/November	-	2 529	2 529
Desember/December	-	2 017	2 017
Kabupaten Enrekang	-	24 791	24 791

Catatan/Note: ...

Sumber/Source: Dinas Pemuda, Olahraga dan Pariwisata Kabupaten Enrekang/Youth, Sport and Tourism Service of Enrekang Regency

TRANSPORTASI



<https://enrekangkab.go.id>

PENJELASAN TEKNIS

1. Kendaraan bermotor adalah setiap kendaraan yang digerakkan oleh peralatan teknik yang ada pada kendaraan tersebut, biasanya digunakan untuk angkutan orang atau barang di atas jalan raya selain kendaraan yang berjalan di atas rel. Kendaraan bermotor yang dicatat adalah semua jenis kendaraan kecuali kendaraan bermotor TNI/Polri dan Korps Diplomatik.
2. Mobil penumpang adalah setiap kendaraan bermotor yang dilengkapi dengan tempat duduk untuk sebanyak-banyaknya delapan orang, tidak termasuk tempat duduk untuk pengemudi, baik dilengkapi atau tidak dilengkapi bagasi.
3. Mobil bis adalah setiap kendaraan bermotor yang dilengkapi dengan tempat duduk untuk lebih dari delapan orang, tidak termasuk tempat duduk untuk pengemudi, baik dilengkapi atau tidak dilengkapi bagasi.
4. Mobil truk adalah setiap kendaraan bermotor yang digunakan untuk angkutan barang, selain mobil penumpang, mobil bis dan kendaraan bermotor roda dua.
5. Kereta api adalah kendaraan dengan tenaga gerak (listrik, diesel atau tenaga uap) yang berjalan sendiri maupun dirangkaikan dengan kendaraan lain, yang

TECHNICAL NOTES

1. *Motor vehicles are any kind of vehicles motorized by machine set up in those vehicles, they are usually used for transporting peoples or goods on roads except vehicles moving along a railway line. The data cover all kinds of motor vehicles except those belong to Indonesia Army Force Indonesian State Police and Diplomatic Corps.*
2. *Passenger cars are any motor vehicles with no more than eight seats, excluding seat for driver, it can be with or without hoot.*
3. *Buses are large passenger cars having seats for more than eight passengers, excluding seat for driver, it can be with or without hoot.*
4. *Trucks are any motor vehicles used to transport goods excluding passenger cars, buses, and motorcycles.*
5. *Train is a coach or a number of coaches joined together, moving along a railway line. It can be passenger train or freight train.*

- akan atau sedang bergerak di atas rel, terdiri dari kereta penumpang dan kereta barang.
6. Kilometer penumpang adalah jumlah kilometer dari semua penumpang yang berangkat. Besaran ini merupakan penjumlahan jarak asal tujuan masing-masing penumpang.
 7. Rata-rata jarak perjalanan per penumpang adalah rata-rata yang ditempuh oleh setiap penumpang, atau jumlah kilometer penumpang dibagi dengan jumlah penumpang berangkat.
 8. Kilometer ton adalah jumlah kilometer semua ton yang diangkut. Besaran ini merupakan hasil penjumlahan jarak asal tujuan masing-masing barang dalam ton.
 9. Rata-rata jarak angkut barang adalah rata-rata jarak yang ditempuh oleh setiap ton barang atau jumlah kilometer ton dibagi dengan ton dimuat.
 10. Kunjungan kapal adalah kapal yang datang di pelabuhan baik untuk berlabuh di perairan maupun bersandar di dermaga.
 11. Gross Ton (GT) adalah volume ruangan kapal dalam m³, kecuali terowongan, lubang poros baling-baling, tempat jangkar, dan alas ganda.
 12. Sertifikat Operator Pesawat Udara adalah tanda bukti terpenuhinya standar dan prosedur dalam pengoperasian pesawat udara
6. *Passenger kilometer is total kilometers of all departing passenger. This measurement is the sum of distance between the place of origin and the place of destination taken by all passengers.*
 7. *Mean distance of journey per passenger is mean distance taken by each passenger or total of passenger-kilometer divided by the number of departing passengers.*
 8. *Ton-kilometer is total kilometer of all cargoes carried. This is the sum of distance from area of origin to area of destination for each ton of cargoes.*
 9. *Mean distance of cargoes loaded is mean distance of each ton of cargoes loaded or total ton-kilometer divided by total ton of cargoes loaded.*
 10. *Ship call is a ship arriving at a port either for mooring or berthing.*
 11. *Gross Ton (GT) is total volume of all room in a ship (m³), excluding the volume of tunnel, the axle of propellers, the anchor, and the chain locker.*
 12. *Aircraft Operator Certificate (AOC) is clearance of compliance to the standards and procedures in aircraft operations by the commercial*

oleh perusahaan angkutan udara niaga.

13. Sertifikat Pengoperasian Pesawat Udara adalah tanda bukti terpenuhinya standar dan prosedur dalam pengoperasian pesawat udara untuk kegiatan angkutan udara bukan niaga.
14. Kantor Pos adalah tempat pemberi pelayanan komunikasi tertulis dan atau surat elektronik, layanan paket, layanan logistik, layanan transaksi keuangan, dan layanan keagenan pos untuk kepentingan umum. Rumah pos berfungsi sama seperti kantor pos dan kantor pos pembantu, bedanya rumah pos biasanya terletak di daerah terpencil.
15. Telekomunikasi adalah setiap pemancaran, pengiriman dan atau penerimaan dari setiap informasi dalam bentuk tanda-tanda, isyarat, tulisan, gambar, suara dan bunyi melalui sistem kawat, optik, radio atau sistem elektromagnetik lainnya.
16. Jaringan telekomunikasi adalah rangkaian perangkat telekomunikasi dan kelengkapannya yang digunakan dalam bertelekomunikasi.
17. Telepon tetap kabel dalam Susenas disebut telepon rumah adalah jaringan telekomunikasi menggunakan perangkat telepon tetap dengan kabel yang secara umum diatur oleh standar-standar teknis dengan menggunakan suatu nomor telepon, dikenal *air transport companies.*
13. *Operating Certificate (OC) is clearance of compliance to the standards and procedures in aircraft operations for non commercial air transport activities.*
14. *Post Office is a service provider facility of written communication and or electronic mail, parcel service, logistics services, financial transaction services, and postal services to the public. Postal house has the same function as the post office and subsidiary of post office, the difference is that postal house is usually located in remote areas.*
15. *Telecommunication includes every transmitting, delivering and or receiving from every information of marking, signal, article, picture, sound and voice through strand of wire system, optic, radio or other electromagnetic system.*
16. *Telecommunication network is peripheral network of telecommunication and its equipment used in the means of telecommunication.*
17. *Fixed line telephone based on Susenas called home phone is a telecommunication network using fixed line telephone device which is generally regulated by technical standards, using a phone number, also known as the Public Switched Telephone Network (PSTN). It is*

pula sebagai Public Switched Telephone Network (PSTN). Pada umumnya dimanfaatkan untuk telepon rumah dan jaringan internet, memiliki kemampuan menghantarkan sinyal dengan kuat dan jelas dengan biaya yang relatif lebih murah.

18. Telepon bergerak seluler adalah perangkat telekomunikasi elektronik yang mempunyai kemampuan dasar yang sama dengan telepon tetap kabel, namun dapat dibawa ke mana-mana (portable, mobile) dan tidak perlu disambungkan dengan jaringan telekomunikasi kabel. Selain berfungsi sebagai telepon, telepon selular modern biasanya mendukung layanan tambahan seperti Short Messages Services (SMS), Multimedia Messages Service (MMS), e-mail dan akses Internet, aplikasi bisnis dan permainan, serta fotografi. Saat ini, Indonesia mempunyai dua sistem jaringan telepon bergerak seluler yaitu Global System for Mobile Telecommunications (GSM) dan CDMA.
 19. Internet adalah sebuah jaringan komputer publik di seluruh dunia. Internet menyediakan akses ke sejumlah layanan komunikasi termasuk World Wide Web dan membawa email, berita, hiburan dan file data.
 20. Penyiaran Radio mencakup penyiaran sinyal suara melalui studio penyiaran radio dan
18. *Cellular mobile phone is an electronic telecommunication device which has the same basic capabilities with fixed cables, but can be taken anywhere (portable, mobile) and does not need to be connected to the wired telecommunications networks. In addition to functioning as a telephone, modern mobile phone typically supports additional services such as Short Messages Services (SMS), Multimedia Messages Service (MMS), e-mail and access to the Internet, business applications and games, as well as photography. Currently, Indonesia has two cellular mobile telephone network system that are GSM (Global System for Mobile Telecommunications) and Code Division Multiple Access (CDMA).*
 19. *The internet is a worldwide public computer network. It provides access to a number of communication services including the World Wide Web and carries e-mail, news, entertainment and data files.*
 20. *Radio broadcasting includes voice signals broadcasting through radio broadcasting*

fasilitas untuk transmisi program yang berhubungan dengan masyarakat, termasuk mengumpulkan dan menyalurkan program melalui kabel atau satelit, internet (stasiun radio internet), termasuk penyiaran data yang terintegrasi dengan penyiaran radio.

21. Penyiaran dan pemrograman televisi mencakup pembuatan program saluran televisi lengkap dari komponen program yang dibeli (seperti film, dokumenter, dan lain-lain), komponen program yang dihasilkan sendiri (seperti berita lokal, laporan langsung) atau kombinasi keduanya, pemrograman dari saluran video atas dasar permintaan, dan penyiaran data yang diintegrasikan dengan siaran televisi. Program televisi lengkap dapat disiarkan sendiri atau melalui distribusi pihak ketiga, seperti perusahaan kabel atau provider televisi satelit. Pemrograman dapat bersifat umum atau khusus (misalnya format terbatas seperti program berita, olah raga, pendidikan atau program yang ditujukan untuk anak muda), dapat dibuat dengan bebas tersedia untuk pemakai atau dapat hanya tersedia atas dasar langganan.
22. Penerbitan surat kabar, jurnal, dan buletin/Majalah mencakup usaha penerbitan surat kabar dan surat kabar iklan, jurnal, buletin,

studios and facilities for the programs transmission related to community, including collecting and distributing programs via cable or satellite, internet (internet radio station), including integrated data broadcasting with radio broadcasting.

21. *Broadcasting and television programming includes the manufacture of a complete television channel program from purchased program components (such as films, documentaries, etc.), own produced program components (such as local news, live reports) or a combination of both, the programming of the video channel on the basis of demand, and data broadcasting integrated with television broadcasting. Complete television program can broadcast their own or through a third party distribution, such as cable companies or satellite television providers. Programming can be general or specific (e.g. limited formats such as news programs, sports, education or programs aimed at young people), can be made freely available to users or can only available on a subscription basis.*
22. *Newspapers, journals, and bulletin/magazine publishing include newspapers and newspaper advertisements, journals, bulletin, general and technical magazines,*

- majalah umum dan teknis, komik termasuk penerbitan jadwal radio dan televisi, dan sebagainya.
23. Koran atau surat kabar adalah suatu penerbitan yang ringan dan mudah dibuang, biasanya dicetak pada kertas berbiaya rendah yang disebut kertas koran, yang berisi berita-berita terkini dalam berbagai topik. Topiknya bisa berupa even politik, kriminalitas, olahraga, tajuk rencana, dan cuaca. Jenis surat kabar umum biasanya diterbitkan setiap hari, kecuali pada hari-hari libur. Surat kabar sore juga umum di beberapa negara. Selain itu, juga terdapat surat kabar mingguan yang biasanya lebih kecil dan kurang prestisius dibandingkan dengan surat kabar harian dan isinya biasanya lebih bersifat hiburan.
 24. Tabloid adalah istilah suatu format surat kabar yang lebih kecil (597 mm × 375 mm) dari ukuran standar koran harian. Istilah ini biasanya dikaitkan dengan penerbitan surat kabar reguler non harian (bisa mingguan, dwimingguan, dll), yang terfokus pada hal-hal yang lebih “tidak serius”, terutama masalah selebritas, olah raga, kriminal, dll.
 25. Jurnal adalah majalah yang khusus memuat artikel dalam suatu bidang ilmu tertentu.
 26. Buletin adalah publikasi organisasi yang mengangkat perkembangan suatu topik atau comic, including radio and television schedule publishing, and so on.
 23. *Newspaper is a lightweight publication but easily disposed of, usually printed on low-cost paper called newsprint, containing the latest news on various topics. Topics can include political events, crime, sports, editorials, and weather. Common types of newspapers are usually published daily, except on holidays. Afternoon newspapers are also common in some countries. In addition, there is also a weekly newspaper that is usually smaller and less prestigious than the daily newspaper and its contents are usually more entertainment.*
 24. *Tabloid is a smaller term format of newspaper (597 mm × 375 mm) than a standard size daily newspaper. This term is usually associated with the publishing of non-daily regular newspapers (can be weekly, biweekly, etc.), which focus on the things that are “not too serious”, especially the problem of celebrity, sports, crime, etc.*
 25. *Journal is a special magazine that publish an article in a particular field of science.*
 26. *Bulletin is a publication of an organization that raised the development of a particular*

aspek tertentu dan diterbitkan/dipublikasikan secara teratur (berkala) dalam waktu yang relatif singkat (harian hingga bulanan). Buletin ditujukan kepada khalayak yang lebih sempit, yang berkaitan dengan bidang tertentu saja. Tulisan dalam buletin umumnya singkat dan padat (mirip berita), menggunakan bahasa yang formal, dan banyak istilah teknis berkaitan dengan bidang tersebut.

27. Majalah adalah penerbitan berkala yang berisi bermacam-macam artikel dalam subyek yang bervariasi. Majalah biasa diterbitkan mingguan, dwimingguan atau bulanan. Majalah biasanya memiliki artikel mengenai topik populer yang ditujukan kepada masyarakat umum dan ditulis dengan gaya bahasa yang mudah dimengerti oleh banyak orang.
28. Oplah adalah jumlah barang yang tercetak dalam satuan eksemplar.
29. Bioskop adalah pertunjukkan yang diperlihatkan dengan gambar (film) yang disorot sehingga dapat bergerak. Bioskop juga diartikan sebagai tempat untuk menonton pertunjukkan film dengan menggunakan layar lebar, dimana gambar film diproyeksikan ke layar menggunakan proyektor.
- topic or aspect and issued/published regularly (periodically) in a relatively short time (daily to monthly). Bulletin is addressed to a narrower audience, which relates to a particular field. Posts in bulletin are generally short and concise (similar to news), using formal language and a lot of technical terms related to the field.*
27. *Magazine is a periodical publication containing a variety of articles on varied subjects. Regular magazine published weekly, biweekly or monthly. Magazines usually have articles on popular topics which are addressed to the general public and written in a style that is easily understood by many people.*
28. *The circulation is the number of items printed in units of copies.*
29. *Cinema is a show that is shown with the image (film) highlighted so it can move. Cinema also be interpreted as a place to watch the shows using a wide screen movies, where the film images projected onto a screen using a projector.*

ULASAN

Jalan merupakan prasarana pengangkutan darat yang penting untuk memperlancar kegiatan perekonomian. Tersedianya jalan yang berkualitas akan meningkatkan usaha pembangunan, khususnya dalam upaya memudahkan mobilitas penduduk dan memperlancar lalu lintas barang dari satu daerah ke daerah lain.

Pada tahun 2021, panjang jalan di Kabupaten Enrekang 1.301,99 km, dimana menurut jenis jalannya terbagi 83 km dibawah wewenang Negara, 71,92 km wewenang provinsi dan sisanya sebanyak 1.147,07 km dibawah wewenang pemerintah Kabupaten Enrekang. Menurut jenis permukaan jalan, 15,80 % merupakan aspal, 23,87 % kerikil, serta 7,54 % tanah dan 52,79 % lainnya. Selanjutnya, menurut kondisi permukaan jalan terbagi atas 376,640 km jalan dengan kondisi baik, 370,625 km jalan kondisi sedang, 299,205 km jalan rusak dan 100,600 km jalan rusak berat.

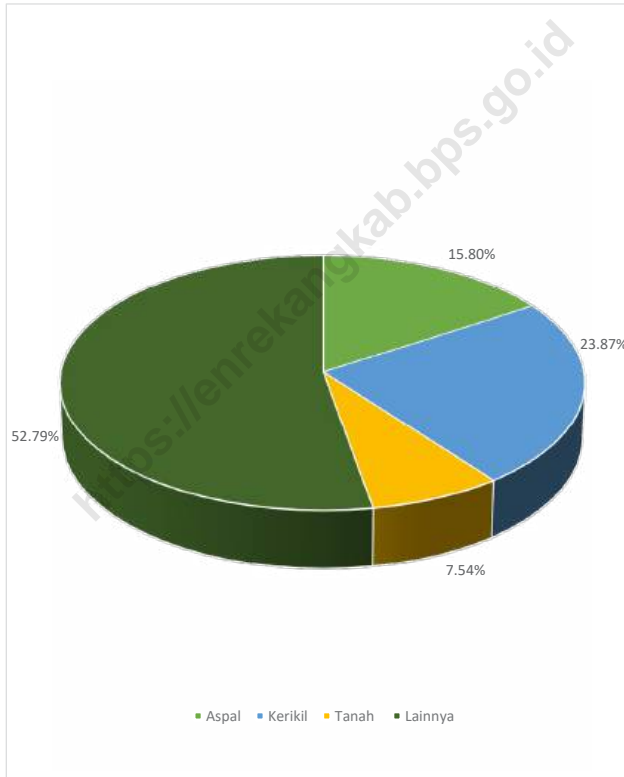
DESCRIPTION

The road is an important land transportation to improve the economic activities. The availability of good roads will increase development efforts, especially in an effort to improve population mobility and traffic of goods from one area to another.

In 2021, the length of roads in Enrekang Regency is 1,301.99 km, where according to the type of road it is divided 83 km under the authority of the State, 71.92 km under the authority of the province and the remaining 1,147.07 km under the authority of the Enrekang Regency government. According to the type of road surface, 15,80 % of the road is made from asphalt, 23,87 % is gravel, 7,54 % is ground and 52,79 % others. Furthermore, according to road surface conditions, it is divided into 474,359 km of roads in good condition, 240,265 km of roads in moderate condition, 361,908 km of damaged roads and 70,538 km of heavily damaged roads.

Gambar 8.1
Figures

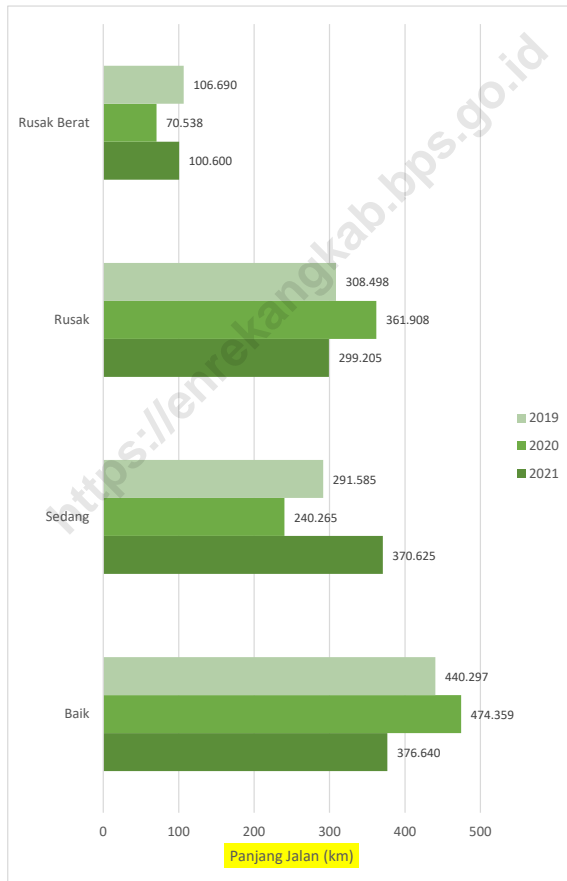
Persentase Panjang Jalan menurut Jenis Permukaan Jalan di Kabupaten Enrekang (%), 2021
Percentage of Length of Roads by Type of Road's Surface in Enrekang Regency (%), 2021



Sumber/Source : Dinas Pekerjaan Umum dan Tata Ruang Kabupaten Enrekang/*Public Work Service of Enrekang Regency*

Gambar 8.2
Figures

Panjang Jalan menurut Kondisi Jalan di Kabupaten Enrekang (km), 2019-2021
Length of Roads by Road's Condition in Enrekang Regency (km), 2019-2021



Sumber/Source : Dinas Pekerjaan Umum dan Tata Ruang Kabupaten Enrekang/*Public Work Service of Enrekang Regency*

8.1 TRANSPORTASI TRANSPORTATION

Tabel 8.1.1 Panjang Jalan¹ Menurut Tingkat Kewenangan Pemerintahan di Kabupaten Enrekang(km), 2019–2021
Table 8.1.1 Length of Roads¹ by Level of Government Authority in Enrekang Regency (km), 2019–2021

Tingkat Kewenangan Pemerintahan Level of Government Authority	2019	2020	2021
(1)	(2)	(3)	(4)
Negara ² /State ²	83	83	83
Provinsi/Province	71,92	71,92	71,92
Kabupaten Regency	1 147,07	1 147,07	1 147,07
Jumlah/Total	1 301,99	1 301,99	1 301,99

Catatan/Note: ¹Data tidak termasuk panjang jalan tol/Excluding toll road

²Berdasarkan Keputusan Menteri Pekerjaan Umum dan Perumahan Rakyat No. 248/KPTS/M/2015/Based on Public Work and Public Housing Ministerial Decree No. 248/KPTS/M/2015

Sumber/Source: Dinas Pekerjaan Umum dan Tata Ruang Kabupaten Enrekang/Public Work Service of Enrekang Regency

Tabel 8.1.2 Panjang Jalan menurut Jenis Permukaan Jalan di Kabupaten Enrekang(%), 2019–2021
Length of Roads by Type of Road's Surface in Enrekang Regency (%), 2019–2021

Jenis Permukaan Jalan Type of Road Surface	2019	2020	2021
(1)	(2)	(3)	(4)
Aspal/Paved	25,38	18,61	15,80
Kerikil/Gravel	24,7	27,93	23,87
Tanah/Soil	3,46	6,57	7,54
Lainnya/Others	46,46	46,89	52,79
Jumlah/Total	100	100	100

atatan/Note: ...

Sumber/Source: Dinas Pekerjaan Umum dan Tata Ruang Kabupaten Enrekang/Public Work Service of Enrekang Regency

Tabel 8.1.3 Panjang Jalan Menurut Kondisi Jalan di Kabupaten Enrekang(km), 2019–2021
Table *Length of Roads by Road's Condition in Enrekang Regency (km), 2019–2021*

Kondisi Jalan Condition of Roads	2019	2020	2021
(1)	(2)	(3)	(4)
Baik/ <i>Good</i>	440,297	474,359	376,640
Sedang/ <i>Moderate</i>	291,585	240,265	370,625
Rusak/ <i>Damage</i>	308,498	361,908	299,205
Rusak Berat/ <i>Severely Damage</i>	106,69	70,538	100,600
Jumlah/Total	1 147,07	1 147,07	1 147,07

atatan/*Note*: ...

Sumber/*Source*: Dinas Pekerjaan Umum dan Tata Ruang Kabupaten Enrekang/*Public Work Service of Enrekang Regency*

PERBANKAN, KOPERASI,



<https://enrekangkab.bps.go.id>



PENJELASAN TEKNIS

TECHNICAL NOTES

1. Koperasi adalah badan usaha yang beranggotakan orang seorang atau badan hukum koperasi dengan melandaskan kegiatannya berdasarkan prinsip koperasi sekaligus sebagai gerakan ekonomi rakyat yang berdasar atas asas kekeluargaan.
2. Jenis koperasi yang ada di Kabupaten Enrekang antara lain:
 - a. Koperasi Unit Desa (KUD)
 - b. KPR
 - c. Koperasi Karyawan (KOPKAR)
 - d. Koperasi Pegawai Negeri(KPN)
 - e. Koperasi Tani
 - f. Koperasi Serba Usaha (KSU)
 - g. Koperasi Simpan Pinjam (KSP)
 - h. Kop. Pesantren (Kopontren)
 - i. Koperasi TNI/Polri
 - j. KSP Cabang

1. *Cooperation is an establishment that its members are people or establishments with legal status of cooperation and its activities based on people economic movement.*
2. *These are types of cooperation mainly used in Enrekang Regency:*
 - a. *Koperasi Unit Desa (KUD)*
 - b. *KPR*
 - c. *Koperasi Karyawan (KOPKAR)*
 - d. *Koperasi Pegawai Negeri (KPN)*
 - e. *Koperasi Tani*
 - f. *Koperasi Serba Usaha (KSU)*
 - g. *Koperasi Simpan Pinjam (KSP)*
 - h. *Koperasi Pesantren (Kopontren)*
 - i. *Koperasi TNI/Polri*
 - j. *KSP Cabang*

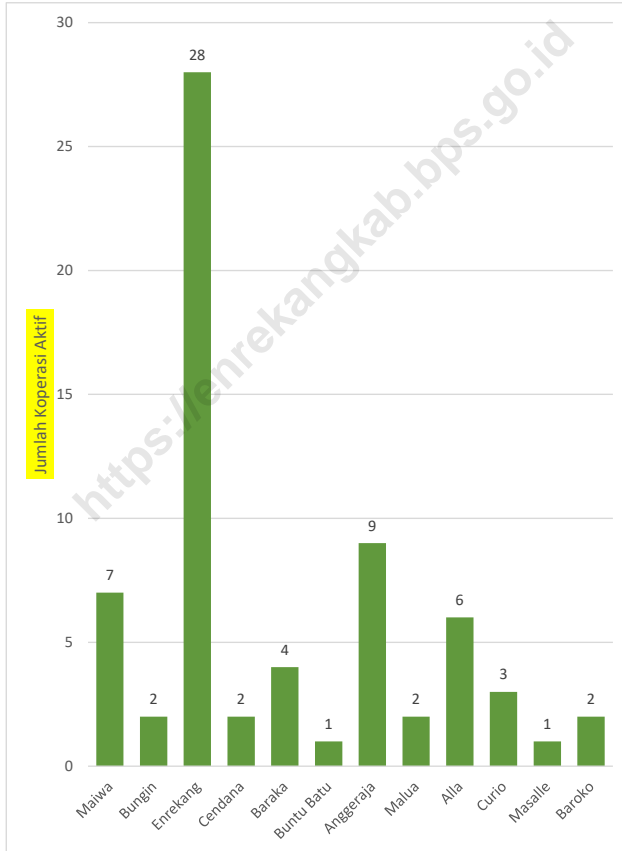
ULASAN

DESCRIPTION

1. Pada tahun 2021, Kabupaten Enrekang memiliki 67 koperasi yang tersebar di 12 kecamatan. Kecamatan Enrekang merupakan kecamatan dengan jumlah koperasi paling banyak, yakni 28 koperasi, disusul oleh Kecamatan Anggeraja dengan 9 koperasi, dan Kecamatan Maiwa dengan jumlah 7 koperasi.
 2. Jika dilihat berdasarkan jenis koperasi, koperasi lainnya menajadi koperasi terbanyak di Kabupaten Enrekang dengan jumlah 122 koperasi, disusul dengan KPRI dengan jumlah 43 koperasi, dan KUD dengan jumlah 10 Koperasi.
1. *In 2021, Enrekang Regency has 64 cooperations spread across 12 subdistricts. Enrekang subdistrict has the highest number of cooperations with 26 cooperations and followed by Anggeraja with 9 cooperations, and Maiwa with 7 cooperations.*
 2. *From the type of cooperation, other cooperations became the largest cooperations in Enrekang with 122 cooperations, followed by KPRI with 48 cooperations, and KUD with 10 cooperations.*

Gambar 9.1
Figures

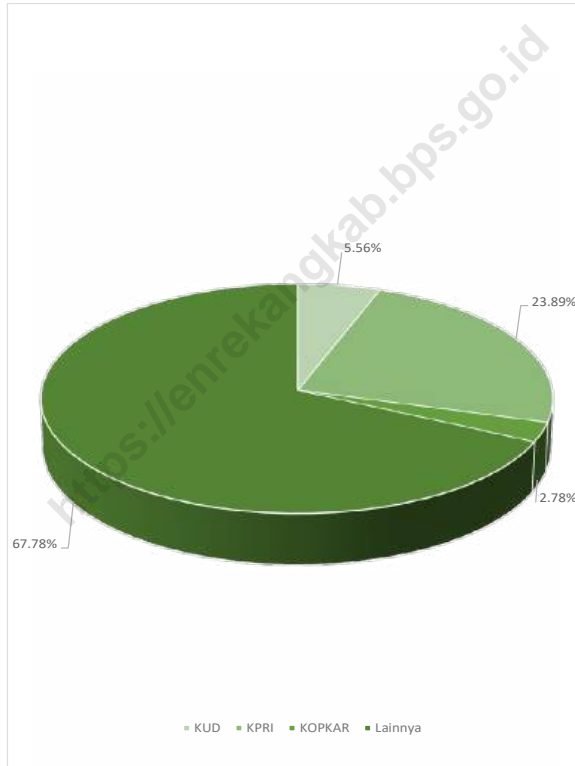
Jumlah Koperasi Aktif menurut Kecamatan di Kabupaten Enrekang, 2021
Number of Active Cooperations by Subdistrict in Enrekang Regency, 2021



Sumber/Source : Dinas Koperasi, UKM, Tenaga Kerja dan Transmigrasi Kabupaten Enrekang/ Cooperation, Small and Medium Effort, Manpower and Transmigration Office of Enrekang Regency

Gambar 9.2
Figures

Persentase Jumlah Koperasi menurut Jenis Koperasi di Kabupaten Enrekang (%), 2021
Percentage of Cooperations by Type of Cooperation in Enrekang Regency, 2021



Sumber/Source : Dinas Koperasi, UKM, Tenaga Kerja dan Transmigrasi Kabupaten Enrekang/ Cooperation, Small and Medium Effort, Manpower and Transmigration Office of Enrekang Regency

Tabel 9.1 Jumlah Koperasi Aktif Menurut Kecamatan di Kabupaten Enrekang, 2018–2021
Table 9.1 *Number of Active Cooperation by Subdistrict in Enrekang Regency, 2018–2021*

Kecamatan Subdistrict	2018	2019	2020	2021
(1)	(2)	(3)	(4)	(5)
Maiwa	22	28	7	7
Bungin	2	2	2	2
Enrekang	52	73	26	28
Cendana	8	10	2	2
Baraka	12	21	4	4
Buntu Batu	4	4	1	1
Anggeraja	16	29	9	9
Malua	5	6	2	2
Alla	10	16	5	6
Curio	5	10	3	3
Masalle	2	2	1	1
Baroko	5	8	2	2
Kabupaten Enrekang	143	209	64	67

Catatan/Note: ...

Sumber/Source: Dinas Koperasi, UKM, Tenaga Kerja dan Transmigrasi Kabupaten Enrekang/ *Cooperation, Small and Medium Effort, Manpower and Transmigration Office of Enrekang Regency*

Tabel
Table 9.2**Jumlah Koperasi menurut Jenis Koperasi dan Kecamatan di Kabupaten Enrekang, 2021**
Number of Cooperation by Kind of Cooperation and Subdistrict in Enrekang Regency, 2021

Kecamatan Subdistrict	Jenis Koperasi/ Kind of Cooperation					Jumlah Total
	KUD	KPRI	KOPKAR	KOPPAS	Lainnya Other	
(1)	(2)	(3)	(4)	(5)	(6)	(7)
Maiwa	1	3	1	-	23	28
Bungin	-	-	-	-	2	2
Enrekang	1	25	4	-	36	66
Cendana	1	4	-	-	3	8
Baraka	2	2	-	-	11	15
Buntu Batu	-	-	-	-	4	4
Anggeraja	2	4	-	-	14	20
Malua	1	1	-	-	4	6
Alla	1	2	-	-	9	12
Curio	1	1	-	-	8	10
Masalle	-	-	-	-	2	2
Baroko	-	1	-	-	6	7
Kabupaten Enrekang	10	43	5	-	122	180

Catatan/Note: ...

Sumber/Source: Dinas Koperasi, UKM, Tenaga Kerja dan Transmigrasi Kabupaten Enrekang/ Cooperation, Small and Medium Effort, Manpower and Transmigration Office of Enrekang Regency

Tabel 9.3
Table**Jumlah KUD, Non KUD, dan KOPTAN yang Sudah/Belum Berbadan Hukum per Kecamatan di Kabupaten Enrekang, 2021*****Number of Village Branch Cooperation, Non Village Branch Cooperation and Farmer Cooperation That Already/ Not Have Letter of Permit by Subdistrict in Enrekang, 2021***

Kecamatan Subdistrict	KUD Village Branch Cooperation		NON KUD Non Village Branch Cooperation		KOPTAN Farmer Cooperation	
	Sudah Berbadan Hukum <i>Already Legal entity</i>	Belum Berbadan Hukum <i>Not yet incorporated</i>	Sudah Berbadan Hukum <i>Already Legal entity</i>	Belum Berbadan Hukum <i>Not yet incorporated</i>	Sudah Berbadan Hukum <i>Already Legal entity</i>	Belum Berbadan Hukum <i>Not yet incorporated</i>
(1)	(2)	(3)	(4)	(5)	(6)	(7)
Maiwa	1	-	16	-	11	-
Bungin	-	-	1	-	1	-
Enrekang	1	-	60	-	5	-
Cendana	1	-	5	-	2	-
Baraka	2	-	8	-	5	-
Buntu Batu	-	-	2	-	2	-
Anggeraja	2	-	11	-	7	-
Malua	1	-	2	-	3	-
Alla	1	-	9	-	2	-
Curio	1	-	4	-	5	-
Masalle	-	-	-	-	2	-
Baroko	-	-	2	-	5	-
Kabupaten Enrekang	10	-	120	-	50	-

Catatan/Note: ...

Sumber/Source: Dinas Koperasi, UKM, Tenaga Kerja dan Transmigrasi Kabupaten Enrekang/ *Cooperation, Small and Medium Effort, Manpower and Transmigration Office of Enrekang Regency*

Tabel 9.4
Table**Jumlah Modal Sendiri dan Modal Luar KUD dan Non KUD per Kecamatan di Kabupaten Enrekang (rupiah), 2021**
Number of Self-Funded and Foreign Capital of KUD and Non KUD per Subdistrict in Enrekang Regency (rupiah), 2021

Kecamatan Subdistrict	KUD Village Branch Cooperation		NON KUD Non Village Branch Cooperation	
	Sendiri	Luar	Sendiri	Luar
(1)	(2)	(3)	(4)	(5)
Maiwa	-	-	3 703 727 517	2 340 697 450
Bungin	-	-	25 250 000	36 550 000
Enrekang	382 101 028	39 000 000	17 128 331 046	9 028 521 046
Cendana	1 046 525 155	556 465 997	211 181 241	39 021 228
Baraka	30 702 168	3 953 753 704	517 436 700	258 023 850
Buntu Batu	-	-	-	-
Anggeraja	2 274 931 573	3 909 332 539	2 464 033 385	1 880 123 326
Malua	-	-	392 025 759	29 282 123
Alla	4 213 039 652	254 213 452	2 360 693 480	2 696 992 472
Curio	161 948 263	672 829 492	54 573 000	45 843 897
Masalle	-	-	-	-
Baroko	-	-	-	-
Kabupaten Enrekang	8 109 247 839	9 385 595 184	26 857 252 128	16 355 055 392

Lanjutan Tabel/*Continued Table 9.4*

Kecamatan Subdistrict	KOPTAN <i>Farmer Cooperation</i>		Jumlah Total
	Sendiri	Luar	
(1)	(2)	(3)	(4)
Maiwa	57 624 517	14 704 560	6 116 754 044
Bungin	968 699 229	1 385 000 000	2 415 499 229
Enrekang	145 190 000	45 540 000	26 768 683 120
Cendana	-	-	1 853 193 621
Baraka	-	-	4 759 916 422
Buntu Batu	389 781 000	43 747 011	433 528 011
Anggeraja	95 699 424	100 427 645	10 724 547 892
Malua	-	-	421 307 882
Alla	37 869 800	31 576 700	9 594 385 556
Curio	136 072 636	150 662 965	1 221 930 253
Masalle	526 162 824	278 756 490	804 919 314
Baroko	238 504 250	193 630 750	432 135 000
Kabupaten Enrekang	2 595 603 680	2 244 046 121	65 546 800 344

Catatan/Note: ...

Sumber/Source: Dinas Koperasi, UKM, Tenaga Kerja dan Transmigrasi Kabupaten Enrekang/ *Cooperation, Small and Medium Effort, Manpower and Transmigration Office of Enrekang Regency*

Tabel 9.5
Table

Jumlah Anggota Koperasi Non KUD, Koperasi Sekolah, KUD, dan KOPTAN per Kecamatan di Kabupaten Enrekang, 2021
Total Members of Non KUD, School Cooperation, KUD and KOPTAN per Subdistrict in Enrekang Regency, 2021

Kecamatan Subdistrict	Jumlah Anggota Total Members			
	Non KUD Non Village Branch Cooperation	Koperasi Sekolah School Cooperation	KUD Village Branch Cooperation	KOPTAN Farmer Cooperation
(1)	(2)	(3)	(4)	(5)
Maiwa	816	-	248	217
Bungin	40	-	-	75
Enrekang	12 910	-	41	82
Cendana	112	-	75	-
Baraka	357	-	630	25
Buntu Batu	-	-	-	57
Anggeraja	1 001	-	558	73
Malua	60	-	-	168
Alla	987	-	285	55
Curio	25	-	80	114
Masalle	-	-	-	59
Baroko	-	-	-	113
Kabupaten Enrekang	16 308	-	1 917	1 038

Catatan/Note: ...

Sumber/Source: Dinas Koperasi, UKM, Tenaga Kerja dan Transmigrasi Kabupaten Enrekang/ Cooperation, Small and Medium Effort, Manpower and Transmigration Office of Enrekang Regency

PENGELUARAN PENDUDUK



PENJELASAN TEKNIS

TECHNICAL NOTES

- | | |
|--|---|
| <p>1. Kegiatan pengumpulan data social dan ekonomi yang dilaksanakan secara rutin oleh BPS melalui Survei Sosial Ekonomi Nasional (Susenas).</p> | <p>1. <i>Socioeconomic data collection activities are carried out regularly by the BPS-Statistics Indonesia through the National Socioeconomic Survey (Susenas).</i></p> |
| <p>2. Sejak tahun 2011 sampai dengan 2014, pengumpulan data Susenas konsumsi pengeluaran rumah tangga dilaksanakan secara triwulanan. Mulai tahun 2015 pengumpulan data Susenas dilaksanakan dua kali dalam setahun, yaitu pada Maret dan September.</p> | <p>2. <i>Since 2011 to 2014, Susenas data collection of household consumption/ expenditures was conducted quarterly. Starting in 2015, collecting of data Susenas carry out twice a year, in March and September.</i></p> |
| <p>3. Target sampel Susenas Maret adalah 300.000 rumah tangga yang tersebar di seluruh kabupaten/kota di Indonesia. Target sampel Susenas pada bulan September adalah sebanyak 75.000 rumah tangga.</p> | <p>3. <i>The March Susenas target sample covers 300.000 households spread out at all regency/ municipality in Indonesia. The September Susenas target sample covers 75.000 households.</i></p> |
| <p>4. Data hasil pencacahan Susenas Maret dapat disajikan untuk tingkat nasional, provinsi, dan kabupaten/kota, sedangkan untuk data hasil Susenas September hanya dapat disajikan untuk tingkat nasional dan provinsi.</p> | <p>4. <i>The result from Susenas data collection in March can be presented on national, provincial, and regency/ municipal level estimates, while data collection in September can be disseminated only for the national and provincial levels.</i></p> |
| <p>5. Data konsumsi/ pengeluaran yang dikumpulkan pada Susenas maret dibagi menjadi dua kelompok, yaitu makanan dan bukan makanan. Jumlah komoditas makanan sebanyak 174 komoditas. Pengumpulan</p> | <p>5. <i>The consumption/ expenditure data collected in March Susenas are divided into two groups, namely food and non-food. The number of food commodity are 174 commodities. The food group data collection includes quantity and</i></p> |

data kelompok makanan meliputi banyaknya komoditas yang dikonsumsi beserta nilai pengeluarannya.

6. Pengumpulan data pada sebagian besar kelompok bukan makanan hanya mencakup nilai pengeluaran barang yang dikonsumsi, kecuali beberapa jenis barang tertentu juga dikumpulkan kuantitasnya, seperti listrik, air, gas, dan bahan bakar minyak (BBM).
7. Referensi waktu survey yang digunakan adalah selama seminggu terakhir untuk konsumsi makanan dan sebulan atau setahun terakhir untuk konsumsi bukan makanan.
8. Pengeluaran rata-rata per kapita adalah biaya yang dikeluarkan untuk konsumsi semua anggota rumah tangga selama sebulan baik yang berasal dari pembelian, pemberian maupun produksi sendiri dibagi dengan banyaknya anggota rumah tangga dalam rumah tangga tersebut.

value of commodities consumed.

6. *Data collection on most of non food groups covers only the value of expenditures consumed except for certain commodities which are also collected for its quantity, such as the use of electricity, water, gas, and fuel oil (BBM).*
7. *The survey time reference period is previous week before enumeration date for food consumption and last month or last year for non-food consumption*
8. *Per capita Average Expenditure is the cost spent for all household members consumption during the month, whether from purchasing, giving or own production, divided by the number of household members in the household.*

ULASAN

Berdasarkan hasil Survei Sosial Ekonomi Nasional Kor Maret 2021 didapatkan hasil bahwa pengeluaran per kapita sebulan penduduk Kabupaten Enrekang didominasi oleh pengeluaran pada kelompok makanan, dimana persentasenya mencapai 55,84 persen, naik 1,08 persen dari tahun 2020. Sementara itu, persentase pengeluaran pada kelompok non makanan justru mengalami penurunan, dari 45,23 persen di tahun 2020 menjadi 44,16 persen di tahun 2021.

Pada kelompok makanan, pengeluaran terbesar digunakan untuk konsumsi makanan dan minuman jadi, baik di tahun 2020, maupun 2021. Sedangkan pada kelompok non makanan, pengeluaran terbesar digunakan untuk perumahan dan fasilitas rumah tangga sebesar 23,20 persen.

Dari sisi golongan pengeluaran, sebanyak 25,60 persen atau sekitar seperempat penduduk Kabupaten Enrekang memiliki pengeluaran di rentang Rp 500.000 - Rp 749.999 per bulan di tahun 2021. Hanya 11,60 persen penduduk yang memiliki pengeluaran di atas Rp 1.500.000 per bulan.

DESCRIPTION

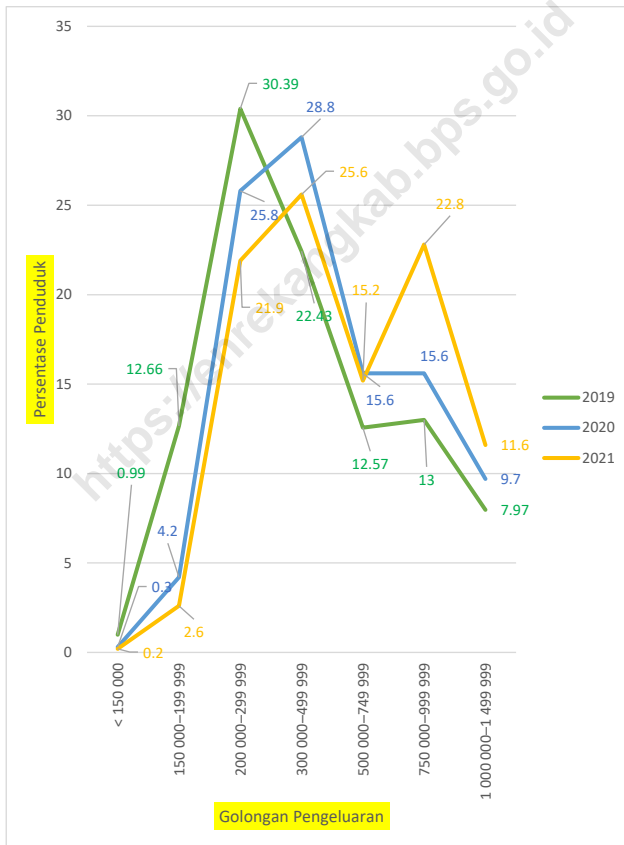
Based on the results of the National Socio-Economic Survey in March 2021, it was found that the monthly per capita expenditure of the population of Enrekang Regency was dominated by expenditures in the food group, where the percentage reached 55,84 percent, up 1,08 percent from 2020. Meanwhile, percentage of the expenditures in the non-food group is decreasing, from 45,23 percent in 2020 to 44,16 percent in 2021.

In the food group, the largest expenditure was used for consumption of prepared food and beverages, both in 2020 and 2021. Meanwhile, in the non-food group, the largest expenditure is used for housing and household facilities with 23,20 percent.

In terms of expenditure groups, 25,60 percent or a quarter of the population with expenditure in the range of Rp 500.000 - Rp 749.999 per month. Only about 11,60 percent of the population whose expenditure groups are above Rp 1.500.000 per month.

Gambar 10.1
Figures

Persentase Penduduk menurut Golongan Pengeluaran Per Kapita Sebulan di Kabupaten Enrekang, 2019-2021
Percentage of Population by Expenditure Groups Per Capita for a Month in Enrekang Regency, 2019-2021



Sumber/Source : BPS, Survei Sosial Ekonomi Nasional (Susenas) Maret/BPS-Statistics Indonesia, National Socioeconomic Survey in March

Gambar 10.2
Figures

Persentase Pengeluaran per Kapita Sebulan Menurut Kelompok Komoditas di Kabupaten Enrekang, 2019-2021
Percentage of Monthly Expenditure per Capita by Commodity Group in Enrekang Regency, 2019-2021



Sumber/Source : BPS, Survei Sosial Ekonomi Nasional (Susenas) Maret/BPS-Statistics Indonesia, National Socioeconomic Survey in March

Tabel
Table 10.1**Rata-rata Pengeluaran per Kapita Sebulan Menurut
Kelompok Komoditas (rupiah) di Kabupaten Enrekang,
2020 dan 2021**
*Monthly Average Expenditure per Capita by Commodity
Group (rupiah) in Enrekang Regency, 2020 and 2021*

Kelompok Komoditas/Commodity Group	2020	2021
(1)	(2)	(3)
Makanan/Food		
Padi-padian/Cereals	77 428	80 298
Umbi-umbian/Tubers	4 995	5 632
Ikan/udang/cumi/kerang/Fish/shrimp/common squid/shells	53 504	52 556
Daging/Meat	13 668	14 584
Telur dan susu/Eggs and milk	32 304	30 199
Sayur-sayuran/Vegetables	27 882	28 909
Kacang-kacangan/Legumes	13 391	15 377
Buah-buahan/Fruits	40 312	15 310
Minyak dan kelapa/Oil and coconut	10 409	11 908
Bahan minuman/Beverage stuffs	16 999	18 567
Bumbu-bumbuan/Spices	7 594	9 795
Konsumsi lainnya/Miscellaneous food items	7 335	10 525
Makanan dan minuman jadi/Prepared food and beverages	118 230	156 308
Rokok/Cigarettes	53 381	59 537
Jumlah makanan/Total food	477 432	509 506
Bukan makanan/Non-food		
Perumahan dan fasilitas rumah tangga/Housing and household facilities	182 809	211 672
Aneka komoditas dan jasa/Goods and services	81 182	80 277
Pakaian, alas kaki, dan tutup kepala/Clothing, footwear, and headgear	27 854	25 042
Komoditas tahan lama/Durable goods	42 007	46 308
Pajak, pungutan, dan asuransi/Taxes and insurance	28 008	29 300
Keperluan pesta dan upacara/kenduri/Parties and ceremonies	32 469	10 304
Jumlah bukan makanan/Total non-food	394 330	402 902
Jumlah/Total	871 761	912 408

Catatan/Note: ...

Sumber/Source: BPS, Survei Sosial Ekonomi Nasional (Susenas) Maret/BPS-Statistics Indonesia, National Socioeconomic Survey in March

Tabel
Table 10.2

Persentase Pengeluaran per Kapita Sebulan Menurut Kelompok Komoditas di Kabupaten Enrekang, 2020 dan 2021
Percentage of Monthly Expenditure per Capita by Commodity Group in Enrekang Regency, 2020 and 2021

Kelompok Komoditas/Commodity Group	2020	2021
(1)	(2)	(3)
Makanan/Food		
Padi-padian/ <i>Cereals</i>	8,88	8,80
Umbi-umbian/ <i>Tubers</i>	0,57	0,62
Ikan/udang/cumi/kerang/ <i>Fish/shrimp/common squid/shells</i>	6,14	5,76
Daging/ <i>Meat</i>	1,57	1,60
Telur dan susu/ <i>Eggs and milk</i>	3,71	3,31
Sayur-sayuran/ <i>Vegetables</i>	3,20	3,17
Kacang-kacangan/ <i>Legumes</i>	1,54	1,69
Buah-buahan/ <i>Fruits</i>	4,62	1,68
Minyak dan kelapa/ <i>Oil and coconut</i>	1,19	1,31
Bahan minuman/ <i>Beverage stuffs</i>	1,95	2,03
Bumbu-bumbuan/ <i>Spices</i>	0,87	1,07
Konsumsi lainnya/ <i>Miscellaneous food items</i>	0,84	1,15
Makanan dan minuman jadi/ <i>Prepared food and beverages</i>	13,56	17,13
Rokok/ <i>Cigarettes</i>	6,12	6,53
Jumlah makanan/Total food	54,76	55,84
Bukan makanan/Non-food		
Perumahan dan fasilitas rumah tangga/ <i>Housing and household facilities</i>	20,97	23,20
Aneka komoditas dan jasa/ <i>Goods and services</i>	9,31	8,80
Pakaian, alas kaki, dan tutup kepala/ <i>Clothing, footwear, and headgear</i>	3,20	2,74
Komoditas tahan lama/ <i>Durable goods</i>	4,82	5,08
Pajak, pungutan, dan asuransi/ <i>Taxes and insurance</i>	3,21	3,21
Keperluan pesta dan upacara/kenduri/ <i>Parties and ceremonies</i>	3,72	1,13
Jumlah bukan makanan/Total non-food	45,23	44,16
Jumlah/Total	100,00	100,00

Catatan/Note: ...

Sumber/Source: BPS, Survei Sosial Ekonomi Nasional (Susenas) Maret/BPS-Statistics Indonesia, National Socioeconomic Survey in March

Tabel
Table 10.3**Persentase Penduduk menurut Golongan Pengeluaran Per Kapita Sebulan di Kabupaten Enrekang, 2021**
Percentage of Population by Per Capita Spending Group a Month in Enrekang Regency, 2021

Golongan Pengeluaran Spending Group (Rp)	Persentase Penduduk Percentage of Population
(1)	(2)
< 150 000	-
150 000–199 999	0,20%
200 000–299 999	2,60 %
300 000–499 999	21,90 %
500 000–749 999	25,60 %
750 000–999 999	15,20 %
1 000 000–1 499 999	22,80 %
> 1 500 000	11,60 %
Jumlah/Total	100,00 %

Catatan/Note: ...

Sumber/Source: BPS, Survei Sosial Ekonomi Nasional (Susenas) Maret/BPS-Statistics Indonesia, National Socioeconomic Survey in March

Tabel
Table 10.4**Rata-rata Konsumsi Kalori dan Protein Per Kapita Sehari Menurut Kelompok Makanan di Kabupaten Enrekang, 2021**
Daily Average Consumption of Calorie and Protein Per Capita by Food Commodity Group in Enrekang Regency, 2021

Kelompok Komoditas Makanan <i>Food Commodity Group</i>	Kalori (kcal) <i>Calorie (kcal)</i>	Protein (gram) <i>Protein (grams)</i>
(1)	(3)	(5)
Padi-padian	1 020,27	24,04
Umbi-umbian	31,30	0,35
Ikan/udang/cumi/kerang	67,02	10,50
Daging	38,51	2,36
Telur dan susu	54,43	3,22
Sayur-sayuran	30,42	1,96
Kacang-kacangan	56,28	5,55
Buah-buahan	42,14	0,41
Minyak dan kelapa	224,69	0,11
Bahan minuman	105,48	1,03
Bumbu-bumbuan	8,81	0,37
Konsumsi lainnya	58,34	1,27
Makanan dan minuman jadi	332,40	9,06
Rokok	0,00	0,00
Jumlah/Total	2 070,8	60,24

Catatan/Note: ...

Sumber/Source: BPS, Survei Sosial Ekonomi Nasional (Susenas) Maret/BPS-Statistics Indonesia, National Socioeconomic Survey in March

PERDAGANGAN


BANYAKNYA PERUSAHAAN DENGAN
(TANDA DAFTAR PERUSAHAAN)



**PERSEROAN
TERBATAS (PT) : 5**



**PERSEKUTUAN KOMANDITER (CV)
/FIRMA (FA) : 22**



KOPERASI : 2



PERSEORANGAN : 226

PENJELASAN TEKNIS

1. **Badan Hukum** adalah kesatuan yuridis (hukum), teknis, dan ekonomis yang bertujuan mencari laba atau keuntungan.
 - a. Perseroan Terbatas adalah suatu badan hukum untuk menjalankan usaha yang memiliki modal terdiri dari saham-saham, yang pemiliknya memiliki bagian sebanyak saham yang dimilikinya.
 - b. CV/Firma adalah suatu persekutuan yang didirikan oleh seorang atau beberapa orang yang mempercayakan uang atau barang kepada seorang atau beberapa orang yang menjalankan perusahaan dan bertindak sebagai pemimpin.
 - c. Koperasi adalah organisasi bisnis yang dimiliki dan dioperasikan oleh orang-seorang demi kepentingan bersama.
 - d. Perorangan adalah bisnis yang dimiliki, dioperasikan dan dipertanggungjawabkan oleh satu orang.
 - e. Lainnya
2. **Pedagang Besar** adalah pedagang yang kegiatannya membeli barang dalam jumlah yang besar dan menjualnya kembali dengan jumlah yang besar.
3. **Pedagang Menengah** adalah pedagang yang membeli barang dagangan dalam jumlah besar dan menjualnya kembali kepada para pedagang kecil dalam jumlah

TECHNICAL NOTES

1. **Law Firm** is a juridical entity of law, technical, and economical which aim for profit or gain.
 - a. *Joint-Stock Company is a legal entity to run a business consists of capital stock, which is part of owner shares.*
 - b. *Kommanditgesellschaft/Firma is organization founded by one or more person which trusted their money or shares to their leader.*
 - c. *Cooperative is a business organization owned and operated by the individual for the common interest.*
 - d. *Individual business is a businesses owned, operated and accounted for by one person.*
 - e. *Others.*
2. **Wholesaler** is a trader whose activities are buying goods in large quantities and reselling it at large quantities.
3. **Medium Trader** is a trader whose activities are buying goods in large quantities and reselling it to Psmall trader in a medium or small quantities.

sedang atau kecil.

4. **Pedagang Kecil** adalah pedagang yang membeli barang dagangan dalam jumlah sedang dan menjualnya kembali kepada konsumen akhir. Termasuk didalamnya pedagang mikro.
4. **Small Trader** is a trader whose activities are buying goods in medium quantities and sell it to consumer. Also, it include the micro trader.

<https://enrekangkab.bps.go.id>

ULASAN

Pada tahun 2021, terdapat 180 sarana perdagangan yang terdapat di Kabupaten Enrekang. Sarana perdagangan tersebut terdiri atas toko sebanyak 51 tempat, kios sebanyak 124 tempat serta warung sebanyak 5 tempat.

Apabila dilihat dari bentuk badan hukumnya, perusahaan di Enrekang terbagi menjadi 4 jenis, yaitu Perseroan Terbatas sebanyak 5 buah, Persekutuan Komanditer atau CV sebanyak 14 buah, koperasi sebanyak 2 buah serta kategori perseorangan sebanyak 226 buah.

DESCRIPTION

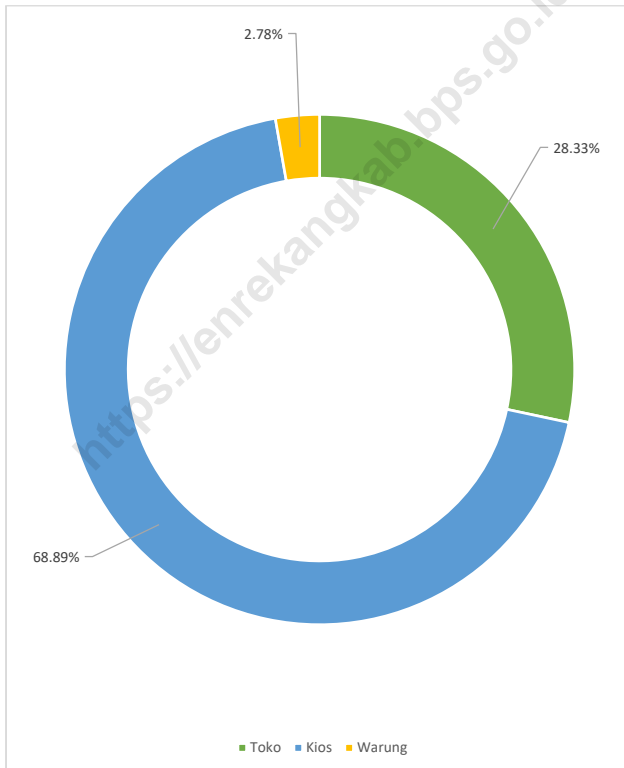
In 2021, there are 180 of trade facilities in Enrekang Regency. The trade facilities consisted of store with 51 place, kiosk with 124 places and warung with 5 places.

From the type of business entity, there are four types of establishment in Enrekang Regency with 5 Perseroan Terbatas, 14 Persekutuan Komanditer atau CV, cooperation with 2 places and individual category with 226 places.

<https://enrekangkab.bps.go.id>

Gambar 11.1
Figures

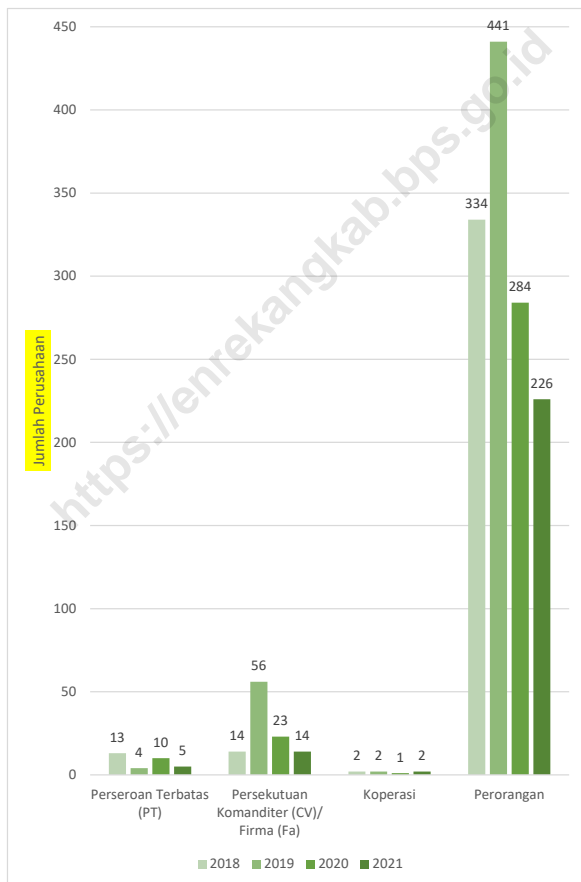
Persentase Jumlah Sarana Perdagangan Menurut Jenisnya di Kabupaten Enrekang, 2021
Percentage of Trade Facilities by Type in Enrekang Regency, 2021



Sumber/Source : Dinas Penanaman Modal dan Pelayanan Terpadu Satu Pintu (KPTSP) Kabupaten Enrekang/Solid One Door Service of Enrekang Regency

Gambar 11.2
Figures

Jumlah Perusahaan Menurut Bentuk Badan Hukum di Kabupaten Enrekang, 2018-2021
Number of Companies by Form of Legal Entity in Enrekang Regency, 2018-2021



Sumber/Source : Dinas Penanaman Modal dan Pelayanan Terpadu Satu Pintu (KPTSP) Kabupaten Enrekang/Solid One Door Service of Enrekang Regency

Tabel
Table 11.1

**Jumlah Sarana Perdagangan Menurut Jenisnya di
Kabupaten Enrekang, 2018–2021**
**Number of Trading Facilities by Type of Facility in Enrekang
Regency, 2018–2021**

Jenis Sarana Perdagangan <i>Type of Trading Facilities</i>	2018	2019	2020	2021
(1)	(2)	(3)	(4)	(5)
Pasar/Market	-
Toko/Store	51
Kios	124
Warung	5
Jumlah/Total	180

CCatatan/Note: ...

Sumber/Source: Dinas Penanaman Modal dan Pelayanan Terpadu Satu Pintu (KPTSP) Kabupaten Enrekang/Solid One Door Service of Enrekang Regency

Tabel 11.2 Jumlah Perusahaan Menurut Bentuk Badan Hukum di Kabupaten Enrekang, 2018–2021
Table *Number of Establishments by Type of Business Entity in Enrekang Regency, 2018–2021*

Tipe Badan Hukum <i>Type of Business Entity</i>	2018	2019	2020	2021
(1)	(2)	(3)	(4)	(5)
Perseroan Terbatas (PT)	13	4	10	5
Persekutuan Komanditer (CV)/ Firma (Fa)	14	56	23	14
Koperasi	2	2	1	2
Perorangan	334	441	284	226
Jumlah/Total	363	503	318	247

Catatan/Note: ...

Sumber/Source: Dinas Penanaman Modal dan Pelayanan Terpadu Satu Pintu (KPTSPT) Kabupaten Enrekang/Solid One Door Service of Enrekang Regency

Tabel
Table 11.3

Jumlah Surat Izin Usaha Perdagangan (SIUP) yang Diterbitkan menurut Golongan Usaha per Kecamatan di Kabupaten Enrekang, 2021
Number of Trading Permit Letter Published by Subdistrict and Establishment Classification in Enrekang, 2021

Kecamatan <i>Subdistrict</i>	Golongan Usaha <i>Established Classification</i>			
	Perusahaan Besar <i>Big Scale Company</i>	Perusahaan Menengah <i>Middle Scale Company</i>	Perusahaan Kecil <i>Small Scale Company</i>	Perusahaan Mikro <i>Micro Scale Company</i>
(1)	(2)	(3)	(4)	(5)
Maiwa	-	-	7	26
Bungin	-	-	-	1
Enrekang	-	-	16	37
Cendana	-	-	7	4
Baraka	-	-	5	10
Buntu Batu	-	-	-	8
Anggeraja	-	-	8	19
Malua	-	-	-	1
Alla	-	1	21	14
Curio	-	-	3	2
Masalle	-	-	2	3
Baroko	-	-	4	3
Kabupaten Enrekang	-	1	73	128

Catatan/Note: ...

Sumber/Source: Dinas Penanaman Modal dan Pelayanan Terpadu Satu Pintu (KPTSP) Kabupaten Enrekang/Solid One Door Service of Enrekang Regency

Tabel 11.4
Table

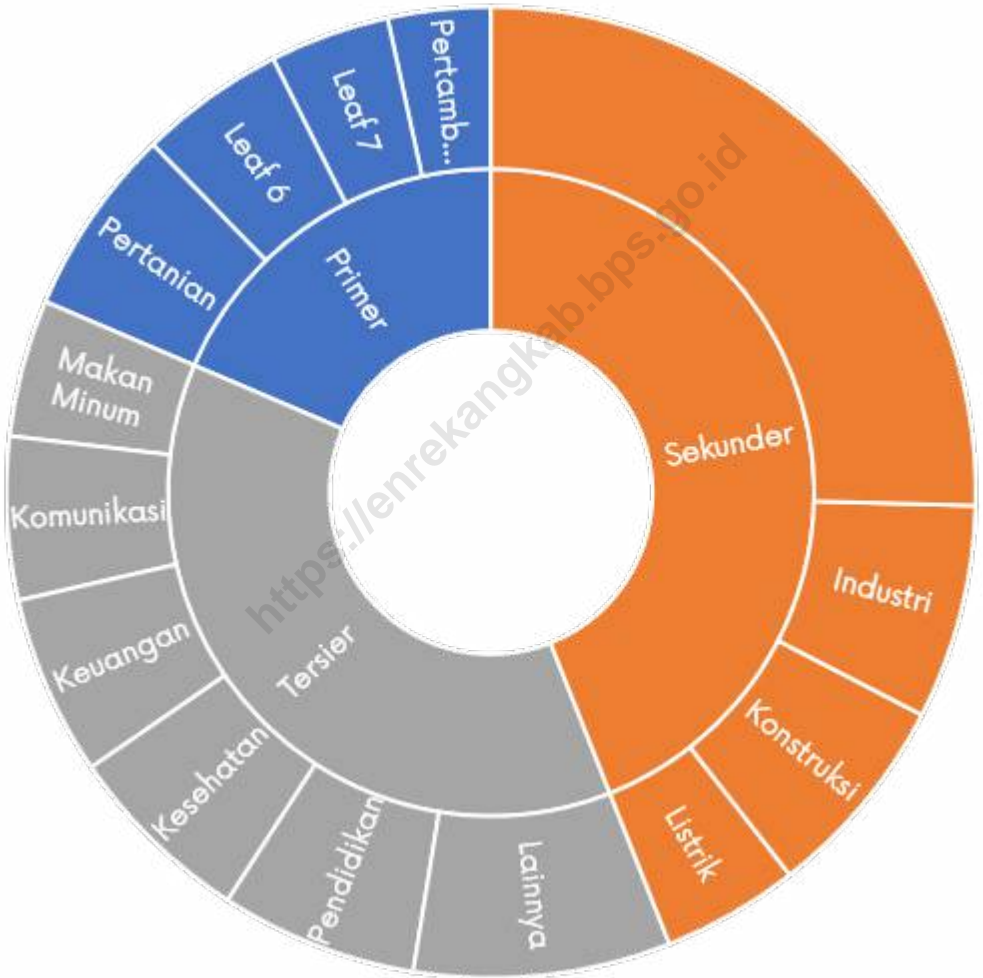
Jumlah Tanda Daftar Perusahaan (TDP) yang Diterbitkan per Kecamatan dan Golongan Usaha di Kabupaten Enrekang, 2021
Number of List Identification of Company Published by Subdistrict and Establishment Classification in Enrekang, 2021

Kecamatan Subdistrict	PT	CV	FA	BUMN	Koperasi	Per- orangan
(1)	(2)	(3)	(4)	(5)	(6)	(7)
Maiwa	-	2	2	-	-	28
Bungin	-	-	-	-	-	2
Enrekang	1	4	4	-	-	61
Cendana	-	1	-	-	-	12
Baraka	-	1	-	-	-	17
Buntu Batu	-	-	-	-	-	-
Anggeraja	1	3	-	-	2	27
Malua	-	-	-	-	-	-
Alla	3	-	2	-	-	39
Curio	-	-	-	-	-	-
Masalle	-	2	-	-	-	5
Baroko	-	1	-	-	-	7
Kabupaten Enrekang	5	14	8	0	2	198

Catatan/Note: ...

Sumber/Source: Dinas Penanaman Modal dan Pelayanan Terpadu Satu Pintu (KPTSP) Kabupaten Enrekang/Solid One Door Service of Enrekang Regency

SISTEM NERACA



PENJELASAN TEKNIS**TECHNICAL NOTES**

1. Penghitungan statistik neraca nasional mengikuti buku petunjuk yang diterbitkan oleh Perserikatan Bangsa Bangsa (PBB) dikenal sebagai Sistem Neraca Nasional (SNN). SNN adalah rekomendasi internasional tentang bagaimana menyusun ukuran aktivitas ekonomi yang sesuai dengan standar neraca baku yang didasarkan pada prinsip-prinsip ekonomi. Rekomendasi yang dimaksud dinyatakan dalam sekumpulan konsep, definisi, klasifikasi, dan aturan neraca yang disepakati secara internasional dalam mengukur indikator tertentu seperti Produk Domestik Bruto (PDB). Salah satu bentuk adaptasi pencatatan statistik nasional adalah melakukan perubahan tahun dasar PDB Indonesia dari tahun 2000 ke 2010. Perubahan tahun dasar PDB dilakukan seiring dengan mengadopsi rekomendasi PBB yang tertuang dalam Sistem Neraca Nasional 2008 (SNA 2008).

2. Produk Domestik Bruto pada tingkat nasional serta Produk Domestik Regional Bruto (PDRB) pada tingkat regional (provinsi) menggambarkan kemampuan suatu wilayah untuk menciptakan nilai tambah pada suatu waktu tertentu. Untuk menyusun PDB maupun PDRB digunakan 2

1. *The method used to estimate national accounts statistics is based on the standard guidelines formed by United Nation known as System of National Accounts (SNA). SNA is the internationally agreed standard set of recommendations on how to compile measures of economic activity in accordance with strict accounting conventions based on economic principles. The recommendations are expressed in term of a set of concepts, definitions, classifications and accounting rules that comprise the internationally agreed standard for measuring indicators such as Gross Domestic Product (GDP). One of the improvement in the national statistical system is to rebase GDP form base year 2000 to 2010 in order to capture current economic condition. It is in line with the United Nations (UN) recommendation on 2008 SNA.*

2. *The basic measure of the value added arising from economic activity is known as Gross Domestic Product at the national level and Gross Regional Domestic Product (GRDP) at the regional level (provinces/regencies/municipalities). To compile these statistics, two approaches*

pendekatan, yaitu lapangan usaha dan pengeluaran. Keduanya menyajikan komposisi data nilai tambah dirinci menurut sumber kegiatan ekonomi (lapangan usaha) dan menurut komponen penggunaannya. PDB maupun PDRB dari sisi lapangan usaha merupakan penjumlahan seluruh komponen nilai tambah bruto yang mampu diciptakan oleh sektor-sektor ekonomi atas berbagai aktivitas produksinya. Sedangkan dari sisi pengeluaran menjelaskan tentang penggunaan dari nilai tambah tersebut.

3. PDB menurut lapangan usaha mengalami perubahan klasifikasi dari 9 lapangan usaha menjadi 17 lapangan usaha. PDB menurut lapangan usaha dirinci menurut total nilai tambah dari seluruh sektor ekonomi yang mencakup lapangan usaha Pertanian, Kehutanan, dan Perikanan; Pertambangan dan Penggalian; Industri Pengolahan; Pengadaan Listrik dan Gas; Pengadaan Air, Pengelolaan Sampah, Limbah dan Daur Ulang; Konstruksi; Perdagangan Besar dan Eceran, Reparasi Mobil dan Sepeda Motor; Transportasi dan Pergudangan; Penyediaan Akomodasi dan Makan Minum; Informasi dan Komunikasi; Jasa Keuangan dan Asuransi; Real Estat; Jasa Perusahaan; Administrasi

have been used, i.e. "production approach" and "expenditure approach". The first approach is to measure value added produced by various kinds of economic activities, while the second approach is to measure final uses of the country's output. In other words, GDP/GRDP is the sum of total value added produced by all economic industries (activities) and the way of using it.

3. *GDP by industry classification changes from 9 sectors to 17 industries. GDP by industry is classified by types of economic activities such as Agriculture, Forestry and Fishing; Mining and Quarrying; Manufacturing; Electricity and Gas; Water supply, Sewerage, Waste Management and Remediation Activities; Construction; Wholesale and Retail Trade; Repair of Motor Vehicles and Motorcycles; Transportation and Storage; Accommodation and Food Service Activities; Information and Communication; Financial and Insurance Activities; Real Estate Activities; Business Activities; Public Administration; Defence and Compulsory Social Security; Education; Human Health and Social Work Activities; and*

Pemerintahan, Pertahanan dan Jaminan Sosial Wajib; Jasa Pendidikan; Jasa Kesehatan dan Kegiatan Sosial; dan Jasa lainnya.

Other Services Activities.

4. PDB menurut pengeluaran mengalami perubahan klasifikasi dimana pengeluaran konsumsi Lembaga Non Profit yang Melayani Rumah Tangga (LNPRT) yang sebelumnya termasuk bagian dari pengeluaran konsumsi rumah tangga menjadi komponen terpisah. Sehingga klasifikasi PDB menurut pengeluaran dirinci menjadi 7 komponen yaitu komponen pengeluaran konsumsi rumah tangga, pengeluaran konsumsi LNPRT, pengeluaran konsumsi pemerintah, pembentukan modal tetap bruto, perubahan inventori, ekspor barang dan jasa, dan impor barang dan jasa.

4. *GDP by expenditure classification changes where consumption expenditure Non-profit Institutions Serving Households (NPISH) previously included as part of household consumption expenditure is taken out into separate component. So that, GDP by type of expenditures is classified into: household consumption expenditure, NPISH consumption expenditure, government consumption expenditure, gross fixed capital formation, changes in inventories, exports of goods and services, and imports of goods and services.*

5. Pengeluaran konsumsi rumah tangga mencakup berbagai pengeluaran konsumsi akhir rumah tangga atas barang dan jasa untuk memenuhi kebutuhan individu ataupun kelompok secara langsung. Pengeluaran rumah tangga di sini mencakup makanan dan minuman selain restoran; pakaian, alas kaki dan jasa perawatannya; perumahan dan perlengkapan rumah tangga; kesehatan dan pendidikan; transportasi dan komunikasi; restoran dan hotel serta lainnya.

5. *Household consumption expenditures consist of expenditures incurred by households, which are used for both individual or collective needs. Household consumptions are classified into food and beverages other than restaurants; clothing, footwear, and related maintenance services; housing and household equipment; health and education; transport and communication; restaurants and hotels; and others.*

6. Pengeluaran Pemerintah terdiri dari Pengeluaran Konsumsi Individu dan Pengeluaran Konsumsi Kolektif. Barang dan jasa individu merupakan barang dan jasa privat, dimana ciri-ciri barang privat adalah a) Scarcity, yaitu ada kelangkaan/keterbatasan dalam jumlah; b) Excludable consumption, yaitu konsumsi suatu barang dapat dibatasi hanya pada mereka yang memenuhi persyaratan tertentu (biasanya harga); c) Rivalrous competition, yaitu konsumsi oleh satu konsumen akan mengurangi atau menghilangkan kesempatan pihak lain untuk melakukan hal serupa. Contoh barang dan jasa yang dihasilkan pemerintah dan tergolong sebagai barang dan jasa individu adalah jasa pelayanan kesehatan pemerintah di rumah sakit/puskesmas dan jasa pendidikan di sekolah/universitas negeri. Sedangkan barang dan jasa kolektif ekuivalen dengan barang publik yang memiliki ciri a) Non rivalry, yaitu penggunaan satu konsumen terhadap suatu barang tidak mengurangi kesempatan konsumen lain untuk juga mengkonsumsi barang tersebut; b) Non excludable, yaitu apabila suatu barang publik tersedia, maka tidak ada yang dapat menghalangi siapapun untuk memperoleh manfaat dari barang tersebut atau
6. *Government consumption expenditure consists of Individual Consumption Expenditure and Collective Consumption Expenditure. Individual goods and services are private goods and services, which the characteristics of private goods is a) Scarcity, that there is a scarcity/limited in number; b) Excludable consumption, the consumption of goods can be limited only to those who meet certain requirements (usually the price); c) Rivalrous competition, ie consumption by the consumer will reduce or eliminate the chance of another party to do so. Examples of goods and services produced by government and classified as goods and services of individuals is the government health services in hospitals/health centers and education services in schools/universities. Collective goods and services equivalent to public goods characterized by a) Non-rivalry, namely the use of a consumer for an item does not reduce the chance of another consumer to also consume goods; b) Non-excludable, i.e. when a public good available, then nothing can hinder anyone to benefit from the goods or in other words everyone has access to the goods. Examples of goods and services produced by government and classified as collective goods and services is carried military defense services and the police's security.*

dengan kata lain setiap orang memiliki akses ke barang tersebut. Contoh barang dan jasa yang dihasilkan pemerintah dan tergolong sebagai barang dan jasa kolektif adalah jasa pertahanan yang dilakukan TNI dan keamanan yang dilakukan kepolisian.

7. Pembentukan Modal Tetap Bruto (PMTB) mencakup pengadaan, pembuatan, dan pembelian barang modal. Barang modal dimaksud adalah barang-barang yang digunakan untuk proses produksi, tahan lama atau yang mempunyai umur pemakaian lebih dari satu tahun seperti bangunan, mesin-mesin dan alat angkutan. Termasuk pula di sini perbaikan besar (berat) yang sifatnya memperpanjang umur atau mengubah bentuk atau kapasitas barang modal tersebut. Pengeluaran barang modal untuk keperluan militer juga dicakup sebagai PMTB. Klasifikasi komponen PMTB dibagi menjadi 6 sub komponen yaitu Konstruksi; Mesin dan Peralatan; Kendaraan; Peralatan Lainnya; Cultivated Biological Resources (CBR) dan Produk Kekayaan Intelektual.
7. *Gross Fixed Capital Formation (GFCF) includes procurement, manufacture, and the purchase of capital goods. Capital goods are goods which are used for the production process, durable or have a service life of more than one year such as buildings, machinery, and transportation equipment. Including here: huge improvement that are to extend the life or changing the shape or the capacity of the capital goods. Capital expenditures for military purposes are also covered as GFCF. GFCF component are classified into six sub-components: Construction; Machinery and Equipment; vehicle; Other equipment; Cultivated Biological Resources (CBR) and Intellectual Property Product.*
8. Ekspor barang dan jasa merupakan transaksi perdagangan barang dan jasa dari penduduk (residen) ke bukan penduduk (nonresiden). Impor barang dan jasa adalah transaksi perdagangan dari
8. *Exports of goods and services consist of transactions of goods and services from residents to non-residents. Imports of goods and services consist of transaction of goods and services from non-*

bukan penduduk ke penduduk. Ekspor atau impor barang terjadi pada saat terjadi perubahan hak kepemilikan barang antara penduduk dengan bukan penduduk (dengan atau tanpa perpindahan fisik barang tersebut). Pada PDB dengan tahun dasar 2010, ekspor dan impor barang dirinci menjadi nonmigas dan migas.

9. Produk Domestik Bruto maupun agregat turunannya disajikan dalam 2 (dua) versi penilaian, yaitu atas dasar "harga berlaku" dan atas dasar "harga konstan". Disebut sebagai harga berlaku karena seluruh agregat dinilai dengan menggunakan harga pada tahun berjalan, sedangkan harga konstan penilaiannya didasarkan kepada harga satu tahun dasar tertentu, dalam publikasi ini digunakan harga tahun 2010.

10. Laju pertumbuhan Produk Domestik Bruto diperoleh dari perhitungan PDB atas dasar harga konstan. Diperoleh dengan cara mengurangi nilai PDB pada tahun ke-n terhadap nilai pada tahun ke n-1 (tahun sebelumnya), dibagi dengan nilai pada tahun ke n-1, dikalikan dengan 100 persen. Laju pertumbuhan menunjukkan perkembangan agregat pendapatan dari satu waktu tertentu terhadap waktu sebelumnya.

residents to residents. Exports and imports of goods occur when there are changes in ownership of goods between residents and non-residents (with or without physical movements of goods across frontiers). On the GDP at 2010 basic year, exports and imports of goods specified into non oil and gas and oil and gas.

9. *GDP and its aggregations are presented in two forms: at current market prices and at constant base year market prices. In presenting current market prices, all aggregates are valued at current market prices, while base year constant market prices are shown by valuing all aggregates at fixed base year prices. Year of 2010 is used as the base year in this publication.*

10. *Growth rate of Gross Domestic Product is derived from GDP at constant market prices. It is obtained by subtracting the value of GDP year n with the value of GDP year n-1, divided by the value of GDP year n-1 then multiplied by 100 percent. The growth rate of GDP explains the income growth during the given period.*

11. Berdasarkan nilai PDRB menggunakan tahun dasar 2010 terdiri dari 17 kategori yaitu :
- A: Pertanian, Kehutanan, dan Perikanan
 - B: Pertambangan dan Penggalian
 - C: Industri Pengolahan
 - D: Pengadaan Listrik dan Gas
 - E: Pengadaan Air, Pengelolaan Sampah, Limbah dan Daur Ulang
 - F: Konstruksi
 - G: Perdagangan Besar dan Eceran, Reparasi Mobil dan Sepeda Motor
 - H: Transportasi dan Pergudangan
 - I: Penyedia Akomodasi dan Makanan dan Minuman
 - J: Informasi dan Komunikasi
 - K: Jasa Keuangan dan Asuransi
 - L: Real Estate
 - M,N: Jasa Perusahaan
 - O: Administrasi Pemerintahan, Pertahanan dan Jaminan Sosial Wajib
 - P: Jasa Pendidikan
 - Q: Jasa Kesehatan dan Kegiatan Sosial
 - R,S,T,U: Jasa Lainnya Pemerintahan, Pertahanan dan Jaminan Sosial Wajib; Jasa Pendidikan; Jasa Kesehatan dan Kegiatan Sosial; dan Jasa lainnya.
11. *Based on the value of GRDP using the base year 2010 consists of 17 categories, namely:*
- A: Agriculture, Forestry, and Fisheries*
 - B: Mining and Quarrying*
 - C: Processing Industry*
 - D: Electricity and Gas Procurement*
 - E: Water Supply, Waste Management, Waste and Recycling*
 - F: Construction*
 - G: Wholesale and retail trade, car and motorcycle repair*
 - H: Transportation and Warehousing*
 - I: Accommodation and Food and Beverage Providers*
 - J: Information and Communication*
 - K: Financial and Insurance Services*
 - L: Real Estate*
 - M, N: Company Services*
 - O: Government Administration, Defense and Mandatory Social Security*
 - P: Educational Services*
 - Q: Health Services and Social Activities*
 - R,S,T,U: Other Services*

ULASAN

Berdasarkan hasil perhitungan Produk Domestik Regional Bruto (PDRB) Kabupaten Enrekang Menurut Lapangan Usaha 2021, nilai PDRB atas dasar harga berlaku mencapai Rp 8.204,11 milyar. Secara nominal, nilai PDRB ini mengalami kenaikan sebesar Rp 675,47 milyar dibandingkan dengan tahun 2020 yang mencapai Rp 7.528,64.

Berdasarkan harga konstan 2010, PDRB juga mengalami kenaikan dari Rp 4.592,23 milyar di tahun 2020 menjadi Rp 4.884,37 milyar di tahun 2021. Hal ini menunjukkan bahwa selama tahun 2021, Kabupaten Enrekang mengalami pertumbuhan ekonomi sekitar 6,36 persen, meningkat signifikan dibandingkan tahun sebelumnya.

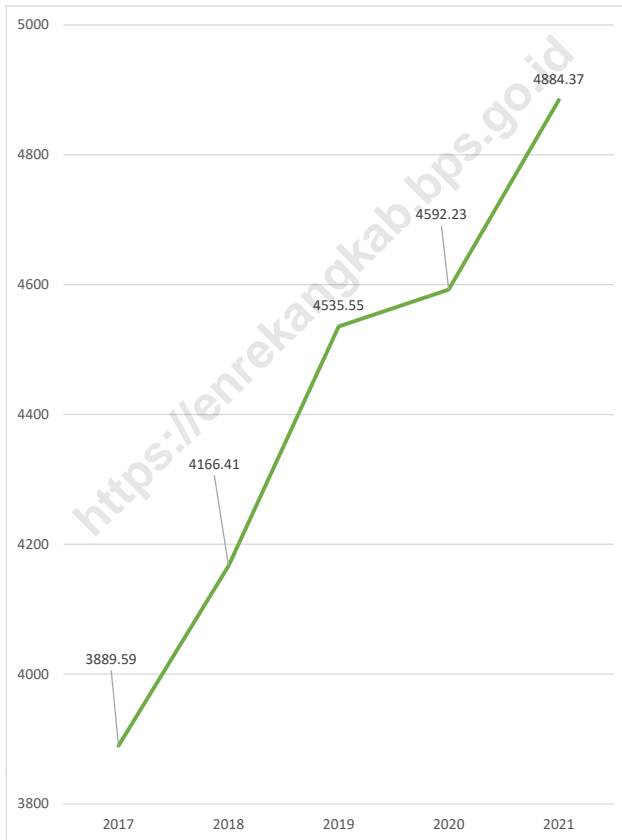
Selama lima tahun terakhir, struktur perekonomian Kabupaten Enrekang didominasi oleh tiga kategori lapangan usaha diantaranya Pertanian, Kehutanan, dan Perikanan; Industri Pengolahan; dan Konstruksi. Peranan terbesar dalam pembentukan PDRB Kabupaten Enrekang pada tahun 2021 dihasilkan oleh lapangan usaha Pertanian, Kehutanan, dan Perikana, yang besarnya mencapai 40,25 persen.

DESCRIPTION

Based on the results of the calculation of the Enrekang Regency Gross Regional Domestic Product (PDRB) according to the 2021 Business Field, the value of the GRDP at the current price reaches Rp.8.204,11 billion. In nominal terms, this GRDP value has increased by Rp. 675,47 billion compared to 2020 which reached Rp. 7,528.64.

Based on constant 2010 prices, GRDP also increased from IDR 4,592.23 billion in 2020 to IDR 4,884.37 billion in 2021. This shows that during 2021, Enrekang Regency experienced economic growth of around 6.36 percent, increasing significantly compared to the previous one.

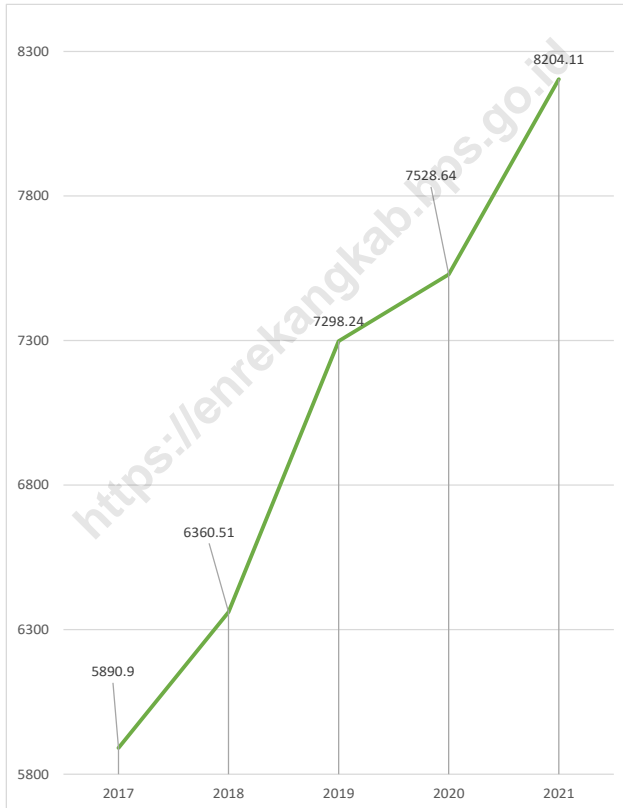
During the last five years, the economic structure of Enrekang Regency has been dominated by three categories of business fields including Agriculture, Forestry and Fisheries; Processing industry; and Construction. The biggest role in the formation of Enrekang Regency GRDP in 2021 is generated by the Agriculture, Forestry and Perikana business fields, which amount to 40,25 percent.

Gambar 12.1
Figures**Produk Domestik Regional Bruto Atas Dasar Harga Konstan 2010, 2017-2021**
Gross Regional Domestic Product At Constant Prices 2010, 2017-2021

Sumber/Source : BPS Kabupaten Enrekang, berbagai sensus, survei, dan sumber lain/BPS - Statistics of Enrekang Regency

Gambar 12.2
Figures

Produk Domestik Regional Bruto Atas Dasar Harga Berlaku, 2017-2021
Gross Regional Domestic Product At Current Prices, 2015-2020



Sumber/Source : BPS Kabupaten Enrekang, berbagai sensus, survei, dan sumber lain/BPS - Statistics of Enrekang Regency

Tabel
Table 12.1.

Produk Domestik Regional Bruto Atas Dasar Harga Berlaku Menurut Lapangan Usaha di Kabupaten Enrekang (miliar rupiah), 2017–2021
Gross Regional Domestic Product at Current Market Prices by Industry in Enrekang Regency (billion rupiahs), 2017–2021

Lapangan Usaha/ <i>Industry</i>	2017	2018	2019	2020*	2021**
(1)	(2)	(3)	(4)	(5)	(6)
A Pertanian, Kehutanan, dan Perikanan/ <i>Agriculture, Forestry, and Fishing</i>	1 761,43	1 975,41	2 810,67	2 922,50	3 302,07
B Pertambangan dan Penggalian/ <i>Mining and Quarrying</i>	126,92	165,60	267,30	277,88	298,98
C Industri Pengolahan/ <i>Manufacturing</i>	508,85	585,66	1 023,08	1 020,29	1 078,61
D Pengadaan Listrik dan Gas/ <i>Electricity and Gas</i>	4,59	5,21	6,99	7,27	8,18
E Pengadaan Air; Pengelolaan Sampah, Limbah, dan Daur Ulang/ <i>Water Supply; Sewerage, Waste Management, and Remediation Activities</i>	4,37	3,64	5,35	5,92	6,43
F Konstruksi/ <i>Construction</i>	476,65	520,29	945,99	963,90	1 037,95
G Perdagangan Besar dan Eceran; Reparasi Mobil dan Sepeda Motor/ <i>Wholesale and Retail Trade; Repair of Motor Vehicles and Motorcycles</i>	337,40	501,10	590,48	599,78	648,14
H Transportasi dan Pergudangan/ <i>Transportation and Storage</i>	36,75	78,73	94,80	92,19	105,85
I Penyediaan Akomodasi dan Makan Minum/ <i>Accommodation and Food Service Activities</i>	26,83	45,81	58,28	58,56	59,75
J Informasi dan Komunikasi/ <i>Information and Communication</i>	139,04	188,53	221,06	247,92	276,79

Lanjutan Tabel/*Continued Table 12.1*

Lapangan Usaha/ <i>Industry</i>		2017	2018	2019	2020*	2021**
(1)		(2)	(3)	(4)	(5)	(6)
K	Jasa Keuangan dan Asuransi/ <i>Financial and Insurance Activities</i>	165,73	177,08	208,60	212,78	228,74
L	Real Estat/ <i>Real Estate Activities</i>	163,06	176,30	205,89	227,60	236,99
M,N	Jasa Perusahaan/ <i>Business Activities</i>	1,80	2,04	2,59	2,64	2,71
O	Administrasi Pemerintahan, Pertahanan, dan Jaminan Sosial Wajib/ <i>Public Administration and Defence; Compulsory Social Security</i>	421,25	460,79	546,12	556,42	550,93
P	Jasa Pendidikan/ <i>Education</i>	96,85	104,98	128,25	135,91	142,91
Q	Jasa Kesehatan dan Kegiatan Sosial/ <i>Human Health and Social Work Activities</i>	103,06	115,56	142,89	157,07	175,50
R,S,T,U	Jasa Lainnya/ <i>Other Services Activities</i>	25,91	29,31	39,90	40,01	43,59
Produk Domestik Regional Bruto/<i>Gross Regional Domestic Product</i>		5 890,90	6 360,51	7 298,24	7 528,64*	8 204,11**

Catatan/*Note*: *Angka Sementara/*Preliminary Figures*

**Angka Sangat Sementara/*Very Preliminary Figures*

Sumber/*Source*: BPS, berbagai sensus, survei dan sumber lain/*BPS-Statistics Indonesia, various census, survey, and other sources*

Tabel
Table 12.2

Produk Domestik Regional Bruto Atas Dasar Harga Konstan 2010 Menurut Lapangan Usaha di Kabupaten Enrekang (miliar rupiah), 2017–2021
Gross Regional Domestic Product at 2010 Constant Market Prices by Industry in Enrekang Regency (billion rupiahs), 2016–2020

Lapangan Usaha/Industry		2017	2018	2019	2020*	2021**
(1)		(2)	(3)	(4)	(5)	(6)
A	Pertanian, Kehutanan, dan Perikanan/ <i>Agriculture, Forestry, and Fishing</i>	1 605,28	1 698,23	1 726,32	1 729,39	1 906,33
B	Pertambangan dan Penggalian/ <i>Mining and Quarrying</i>	127,88	138,32	152,12	154,60	157,59
C	Industri Pengolahan/ <i>Manufacturing</i>	279,38	300,02	374,00	365,27	379,82
D	Pengadaan Listrik dan Gas/ <i>Electricity and Gas</i>	5,82	6,16	6,83	7,25	7,73
E	Pengadaan Air; Pengelolaan Sampah, Limbah, dan Daur Ulang/ <i>Water Supply; Sewerage, Waste Management, and Remediation Activities</i>	4,14	4,45	5,08	5,53	5,88
F	Konstruksi/ <i>Construction</i>	546,55	590,71	665,20	677,35	698,85
G	Perdagangan Besar dan Eceran; Reparasi Mobil dan Sepeda Motor/ <i>Wholesale and Retail Trade; Repair of Motor Vehicles and Motorcycles</i>	409,38	442,73	487,24	493,12	519,06
H	Transportasi dan Pergudangan/ <i>Transportation and Storage</i>	38,36	41,66	48,57	45,78	49,46
I	Penyediaan Akomodasi dan Makan Minum/ <i>Accommodation and Food Service Activities</i>	30,36	33,28	39,69	38,54	38,91
J	Informasi dan Komunikasi/ <i>Information and Communication</i>	172,61	188,28	215,77	240,03	267,15

Lanjutan Tabel/*Continued Table 12.2*

Lapangan Usaha/Industry		2017	2018	2019	2020*	2021**
(1)		(2)	(3)	(4)	(5)	(6)
K	Jasa Keuangan dan Asuransi/ <i>Financial and Insurance Activities</i>	108,77	112,57	122,83	123,85	129,37
L	Real Estat/ <i>Real Estate Activities</i>	108,87	116,92	129,66	136,52	141,91
M,N	Jasa Perusahaan/ <i>Business Activities</i>	1,00	1,09	1,32	1,30	1,33
O	Administrasi Pemerintahan, Pertahanan, dan Jaminan Sosial Wajib/ <i>Public Administration and Defence; Compulsory Social Security</i>	285,70	302,83	337,42	337,83	331,13
P	Jasa Pendidikan/ <i>Education</i>	79,12	84,55	98,20	103,44	108,58
Q	Jasa Kesehatan dan Kegiatan Sosial/ <i>Human Health and Social Work Activities</i>	77,21	83,53	99,08	106,56	113,18
R,S,T,U	Jasa Lainnya/ <i>Other Services Activities</i>	19,18	21,09	26,23	25,86	28,10
Produk Domestik Regional Bruto/<i>Gross Regional Domestic Product</i>		3 899,59	4 166,41	4 535,55	4 592,23*	4 884,37**

Catatan/Note: *Angka Sementara/Preliminary Figures

**Angka Sangat Sementara/Very Preliminary Figures

Sumber/Source: BPS, berbagai sensus, survei dan sumber lain/*BPS-Statistics Indonesia, various census, survey, and other sources*

Tabel
Table 12.3

Distribusi Persentase Produk Domestik Regional Bruto Atas Dasar Harga Berlaku Menurut Lapangan Usaha di Kabupaten Enrekang, 2017–2021
Percentage Distribution of Gross Regional Domestic Product at Current Market Prices by Industry in Enrekang Regency, 2017–2021

Lapangan Usaha/ <i>Industry</i>	2017	2018	2019	2020*	2021**
(1)	(2)	(3)	(4)	(5)	(6)
A Pertanian, Kehutanan, dan Perikanan/ <i>Agriculture, Forestry, and Fishing</i>	43,20	42,22	38,51	38,82	40,25
B Pertambangan dan Penggalian/ <i>Mining and Quarrying</i>	3,70	3,74	3,66	3,69	3,64
C Industri Pengolahan/ <i>Manufacturing</i>	12,17	12,57	14,02	13,55	13,15
D Pengadaan Listrik dan Gas/ <i>Electricity and Gas</i>	0,09	0,10	0,10	0,10	0,10
E Pengadaan Air; Pengelolaan Sampah, Limbah, dan Daur Ulang/ <i>Water Supply; Sewerage, Waste Management, and Remediation Activities</i>	0,07	0,07	0,07	0,08	0,08
F Konstruksi/ <i>Construction</i>	11,32	11,74	12,96	12,80	12,65
G Perdagangan Besar dan Eceran; Reparasi Mobil dan Sepeda Motor/ <i>Wholesale and Retail Trade; Repair of Motor Vehicles and Motorcycles</i>	8,05	7,88	8,09	7,97	7,90
H Transportasi dan Pergudangan/ <i>Transportation and Storage</i>	1,21	1,24	1,30	1,22	1,29
I Penyediaan Akomodasi dan Makan Minum/ <i>Accommodation and Food Service Activities</i>	0,70	0,72	0,80	0,78	0,73
J Informasi dan Komunikasi/ <i>Information and Communication</i>	2,90	2,96	3,03	3,29	3,37
K Jasa Keuangan dan Asuransi/ <i>Financial and Insurance Activities</i>	2,81	2,78	2,86	2,83	2,79

Lanjutan Tabel/*Continued Table* 12.3

Lapangan Usaha/ <i>Industry</i>		2017	2018	2019	2020*	2021**
(1)		(2)	(3)	(4)	(5)	(6)
L	Real Estat/ <i>Real Estate Activities</i>	2,77	2,77	2,82	3,02	2,89
M,N	Jasa Perusahaan/ <i>Business Activities</i>	0,03	0,03	0,04	0,04	0,03
O	Administrasi Pemerintahan, Pertahanan, dan Jaminan Sosial Wajib/ <i>Public Administration and Defence; Compulsory Social Security</i>	7,15	7,25	7,48	7,39	6,72
P	Jasa Pendidikan/ <i>Education</i>	1,64	1,65	1,76	1,81	1,74
Q	Jasa Kesehatan dan Kegiatan Sosial/ <i>Human Health and Social Work Activities</i>	1,75	1,82	1,96	2,09	2,14
R,S,T,U	Jasa Lainnya/ <i>Other Services Activities</i>	0,44	0,46	0,55	0,53	0,53
Produk Domestik Regional Bruto/<i>Gross Regional Domestic Product</i>		100,00	100,00	100,00	100,00	100,00

Catatan/*Note*: *Angka Sementara/*Preliminary Figures*

**Angka Sangat Sementara/*Very Preliminary Figures*

Sumber/*Source*: BPS, berbagai sensus, survei dan sumber lain/*BPS-Statistics Indonesia, various census, survey, and other sources*

Tabel
Table 12.4

Laju Pertumbuhan Produk Domestik Regional Bruto Atas Dasar Harga Konstan 2010 Menurut Lapangan Usaha di Kabupaten Enrekang (persen), 2017–2020
Growth Rate of Gross Regional Domestic Product at 2010 Constant Market Prices by Industry in Enrekang Regency (percent), 2017–2020

Lapangan Usaha/Industry		2017	2018	2019	2020*	2021**
(1)		(2)	(3)	(4)	(5)	(6)
A	Pertanian, Kehutanan, dan Perikanan/ <i>Agriculture, Forestry, and Fishing</i>	7,92	5,79	5,08	0,18	10,23
B	Pertambangan dan Penggalian/ <i>Mining and Quarrying</i>	10,61	8,16	0,41	1,64	1,93
C	Industri Pengolahan/ <i>Manufacturing</i>	7,42	7,39	16,68	-2,34	3,99
D	Pengadaan Listrik dan Gas/ <i>Electricity and Gas</i>	9,66	5,93	4,15	6,15	6,71
E	Pengadaan Air; Pengelolaan Sampah, Limbah, dan Daur Ulang/ <i>Water Supply; Sewerage, Waste Management, and Remediation Activities</i>	7,89	7,54	3,26	8,92	6,30
F	Konstruksi/ <i>Construction</i>	7,39	8,08	4,36	1,83	3,17
G	Perdagangan Besar dan Eceran; Reparasi Mobil dan Sepeda Motor/ <i>Wholesale and Retail Trade; Repair of Motor Vehicles and Motorcycles</i>	10,65	8,14	3,33	1,21	5,26
H	Transportasi dan Pergudangan/ <i>Transportation and Storage</i>	9,82	8,62	3,14	-5,73	8,03
I	Penyediaan Akomodasi dan Makan Minum/ <i>Accommodation and Food Service Activities</i>	7,20	9,63	8,57	-2,90	0,96
J	Informasi dan Komunikasi/ <i>Information and Communication</i>	10,61	9,08	4,24	11,24	11,30
K	Jasa Keuangan dan Asuransi/ <i>Financial and Insurance Activities</i>	13,43	3,49	3,06	0,83	4,45
L	Real Estat/ <i>Real Estate Activities</i>	6,75	7,39	5,42	5,29	3,95
M,N	Jasa Perusahaan/ <i>Business Activities</i>	3,40	8,44	10,30	-1,32	1,77

Lanjutan Tabel/Continued Table 12.4

Lapangan Usaha/Industry		2017	2018	2019	2020*	2021**
(1)	(2)	(3)	(4)	(5)	(6)	
0	Administrasi Pemerintahan, Pertahanan, dan Jaminan Sosial Wajib/ <i>Public Administration and Defence; Compulsory Social Security</i>	-0,68	6,00	3,77	0,12	-1,98
P	Jasa Pendidikan/ <i>Education</i>	6,74	6,87	6,81	5,34	4,97
Q	Jasa Kesehatan dan Kegiatan Sosial/ <i>Human Health and Social Work Activities</i>	5,78	8,18	7,84	7,55	6,22
R,S,T,U	Jasa Lainnya/ <i>Other Services Activities</i>	0,29	9,96	9,95	-1,41	8,63
Produk Domestik Regional Bruto/<i>Gross Regional Domestic Product</i>		6,84	6,84	5,43	1,25*	6,36**

Catatan/Note: *Angka Sementara/*Preliminary Figures*

**Angka Sangat Sementara/*Very Preliminary Figures*

Sumber/Source: BPS, berbagai sensus, survei dan sumber lain/*BPS-Statistics Indonesia, various census, survey, and other sources*

Tabel
Table 12.5

Produk Domestik Regional Bruto Atas Dasar Harga Berlaku Menurut Jenis Pengeluaran di Kabupaten Enrekang (miliar rupiah), 2017–2021
Gross Regional Domestic Product at Current Market Prices by Type of Expenditure in Enrekang Regency (billion rupiahs), 2017-2021

Jenis Pengeluaran Type of Expenditure	2017	2018	2019	2020*	2021**
(1)	(2)	(3)	(4)	(5)	(6)
Pengeluaran Konsumsi Rumah Tangga <i>Household Consumption Expenditure</i>	3 894,32	4 220,94	4 583,59	4 609,85	4 741,72
Pengeluaran Konsumsi LNPRT <i>NPISH Consumption Expenditure</i>	61,76	76,96	111,55	99,91	101,78
Pengeluaran Konsumsi Pemerintah <i>Government Consumption Expenditure</i>	1 037,27	1 192,23	1 286,68	1 265,97	1 294,28
Pembentukan Modal Tetap Bruto <i>Gross Fixed Capital Formation</i>	2 344,18	2 564,41	2 813,40	2 980,44	3 198,18
Perubahan Inventori <i>Changes in Inventories</i>	15,89	35,01	31,75	40,12	14,92
Ekspor Barang dan Jasa/ <i>Exports of Goods and Services</i>	-992,92	-1 369,76	-1 528,72	-1 467,65	-1 146,78
Produk Domestik Regional Bruto/Gross Regional Domestic Product	6 360,51	6 719,80	7 298,24	7 528,64	8 204,11

Catatan/Note: *Angka Sementara/Preliminary Figures

**Angka Sangat Sementara/Very Preliminary Figures

Sumber/Source: BPS, berbagai sensus, survei dan sumber lain/BPS-Statistics Indonesia, various census, survey, and other sources

Tabel
Table 12.6

Produk Domestik Regional Bruto Atas Dasar Harga Konstan 2010 Menurut Jenis Pengeluaran di Kabupaten Enrekang (miliar rupiah), 2017–2021
Gross Regional Domestic Product at 2010 Constant Market Prices by Type of Expenditure in Enrekang Regency (billion rupiahs), 2017–2021

Jenis Pengeluaran Type of Expenditure	2017	2018	2019	2020*	2021**
(1)	(2)	(3)	(4)	(5)	
Pengeluaran Konsumsi Rumah Tangga <i>Household Consumption Expenditure</i>	2 572,82	2 713,25	2 869,22	2 843,75	2 859,72
Pengeluaran Konsumsi LNPRT <i>NPISH Consumption Expenditure</i>	40,25	48,31	67,59	58,35	58,42
Pengeluaran Konsumsi Pemerintah <i>Government Consumption Expenditure</i>	666,05	715,21	750,78	730,27	731,88
Pembentukan Modal Tetap Bruto <i>Gross Fixed Capital Formation</i>	1 608,95	1 702,59	1 772,76	1 806,33	1 893,23
Perubahan Inventori <i>Changes in Inventories</i>	11,08	18,39	19,43	22,44	8,60
Ekspor Barang dan Jasa/ <i>Exports of Goods and Services</i>	-732,74	-895,70	-944,22	-868,92	-667,48
Produk Domestik Regional Bruto/<i>Gross Regional Domestic Product</i>	4 166,40	4 302,05	4 535,55	4 592,23	4 884,37

Catatan/Note: *Angka Sementara/*Preliminary Figures*

**Angka Sangat Sementara/*Very Preliminary Figures*

Sumber/Source: BPS, berbagai sensus, survei dan sumber lain/*BPS-Statistics Indonesia, various census, survey, and other sources*

PERBANDINGAN ANTAR




Kabupaten Enrekang memiliki nilai IPM 72,91 , menempatkan Kab. Enrekang sebagai tertinggi ke-5 di seluruh Prov. Sulsel



Jumlah penduduk miskin Kabupaten Enrekang adalah sebesar 26,13 ribu jiwa, terendah ke-11 di seluruh Prov. Sulsel



Angka Harapan Hidup di Kabupaten Enrekang adalah 70,93 tahun



PENJELASAN TEKNIS

1. Indeks Pembangunan Manusia / Human Development Index adalah pengukuran perbandingan dari harapan hidup, melek huruf, pendidikan dan standar hidup untuk semua negara di seluruh dunia.
2. Produk domestik regional bruto adalah jumlah nilai tambah bruto yang timbul dari seluruh sektor perekonomian di daerah tersebut. Menghitung PDRB bertujuan untuk membantu membuat kebijakan daerah atau perencanaan, evaluasi hasil pembangunan, memberikan informasi yang dapat menggambarkan kinerja perekonomian daerah.
3. Untuk mengukur kemiskinan, BPS menggunakan konsep kemampuan memenuhi kebutuhan dasar (basic needs approach). Dengan pendekatan ini, kemiskinan dipandang sebagai ketidakmampuan dari sisi ekonomi untuk memenuhi kebutuhan dasar makanan dan bukan makanan yang diukur dari sisi pengeluaran. Jadi Penduduk Miskin adalah penduduk yang memiliki rata-rata pengeluaran perkapita perbulan dibawah garis kemiskinan.

TECHNICAL NOTES

1. *The Human Development Index (HDI) is a statistic composite index of life expectancy, education, and per capita income indicators, which are used to rank countries into four tiers of human development.*
2. *Gross regional domestic product (GRDP) or gross domestic product of region (GDPR) is a statistic that measures the size of a region's economy. It is the aggregate of gross value added (GVA) of all resident producer units in the region, and analogous to national gross domestic product.*
3. *To measure poverty, BPS uses the concept of ability to meet basic needs (basic needs approach). With this approach, poverty is seen as an inability on the economic side to meet basic food and non-food needs as measured by expenditure. So the poor population is the population that has an average monthly per capita expenditure under the poverty line.*

ULASAN

DESCRIPTION

KEMISKINAN

Jumlah penduduk miskin di Kabupaten Enrekang pada tahun 2021 adalah 26,13 ribu jiwa. Dibandingkan secara regional dengan wilayah kabupaten tetangga, Kabupaten Enrekang memiliki jumlah penduduk miskin paling sedikit, dimana untuk wilayah kabupaten Tana Toraja (29,33 ribu jiwa) dan Kabupaten Pinrang (33,51 ribu jiwa). Selain itu, Kabupaten Enrekang merupakan kabupaten dengan penduduk miskin terendah kesebelas di Provinsi Sulawesi Selatan.

INDEKS PEMBANGUNAN MANUSIA

Indeks Pembangunan Manusia Kabupaten Enrekang tahun 2021 berada pada angka 72,91 dan mengalami perkembangan sebesar 0,21 persen dibandingkan tahun 2020. IPM Kabupaten Enrekang berada pada peringkat kelima setelah Kota Pare-Pare dalam lingkup Provinsi Sulawesi Selatan.

POVERTY

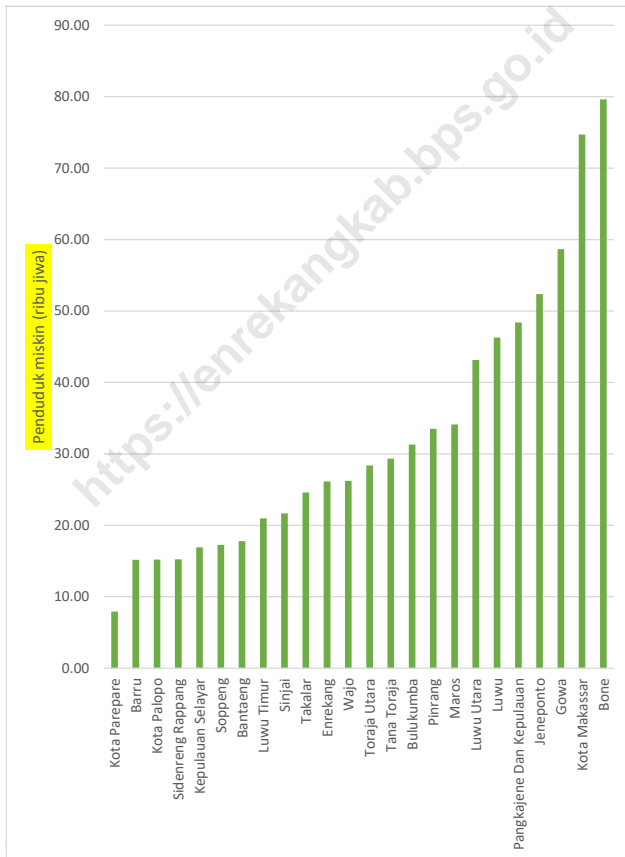
The number of poor people in Enrekang Regency is 26,13 thousand people. Compared regionally with neighboring districts, Enrekang Regency has the least number of poor people, where for the Tana Toraja Regency (29,33 thousand people) and Pinrang Regency (33,51 thousand people). In addition, Enrekang Regency is the city with the eleventh smallest poor population in South Sulawesi Province.

HUMAN DEVELOPMENT INDEX

The 2021 Human Development Index for Enrekang Regency is at 72,91 and has grown by 0,21 percent compared to 2020. The IPM of Enrekang Regency is ranked fifth after Pare-Pare City in the scope of South Sulawesi Province.

Gambar 13.1
Figures

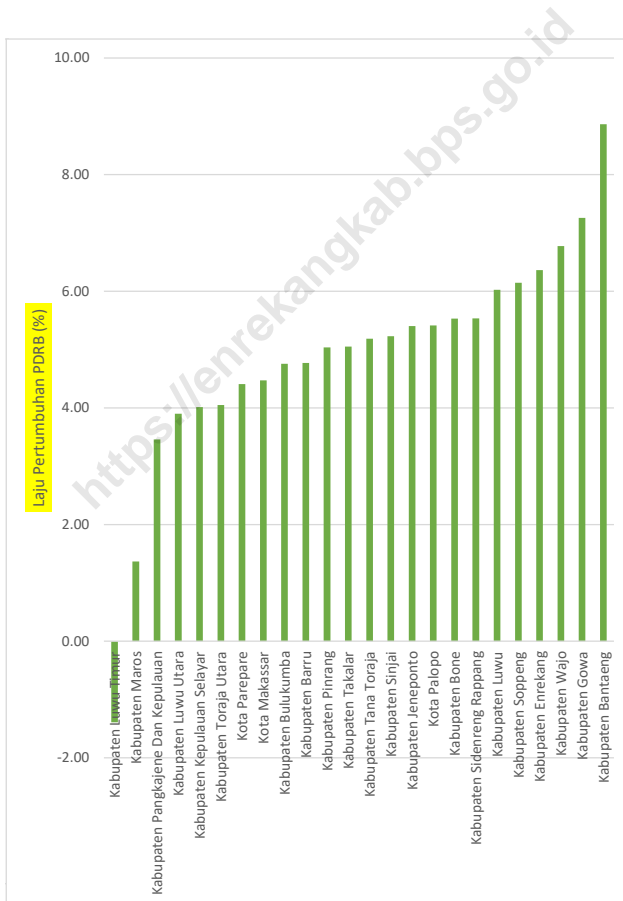
Jumlah Penduduk Miskin menurut Kabupaten/Kota di Provinsi Sulawesi Selatan, 2021
Number of Poor Population by Regency / Municipality in South Sulawesi Province, 2021



Sumber/Source : Badan Pusat Statistik Provinsi Sulawesi Selatan/Statistics of South Sulawesi Province

Gambar 13.2
Figures

Laju Pertumbuhan Produk Domestik Regional Bruto Atas Dasar Harga Konstan 2010 Menurut Kabupaten/ Kota di Provinsi Sulawesi Selatan (persen), 2021
Growth Rate of Gross Regional Domestic Product at Constant 2010 Prices by Regency / City in South Sulawesi Province (percent), 2021



Sumber/Source : Badan Pusat Statistik Provinsi Sulawesi Selatan/Statistics of South Sulawesi Province

Tabel
Table 13.1**Jumlah Penduduk Menurut Kabupaten/Kota Provinsi Sulawesi Selatan (ribu), 2017–2021**
Population by Regency/Municipality in South Sulawesi Province (thousand), 2017–2021

Kabupaten/Kota Regency/Municipality	2017 ¹	2018 ¹	2019 ¹	2020 ²	2021 ¹
(1)	(2)	(3)	(4)	(5)	(6)
Selayar	133 003	134 280	135 624	137 071	137 974
Bulukumba	415 713	418 326	420 603	437 607	440 090
Bantaeng	185 581	186 612	187 626	196 716	197 886
Jeneponto	359 787	361 793	363 792	401 610	405 508
Takalar	292 983	295 892	298 688	300 853	302 695
Gowa	748 200	760 607	772 684	765 836	773 315
Sinjai	241 208	242 672	244 125	259 478	261 366
Maros	346 383	349 822	353 121	391 774	396 924
Pangkajene Kepulauan	329 791	332 674	335 514	345 775	348 230
Barru	172 767	173 623	174 323	184 452	185 525
Bone	751 026	754 894	758 589	801 775	806 750
Soppeng	226 466	226 770	226 991	235 167	235 574
Wajo	395 583	396 810	397 814	379 079	379 396
Sidenreng Rappang	296 125	299 123	301 972	319 990	323 194
Pinrang	372 230	374 583	377 119	403 994	407 371
Enrekang	203 320	204 827	206 387	225 172	227 520
Luwu	356 305	359 209	362 027	365 608	367 454
Tana Toraja	231 519	232 821	234 002	280 794	285 179
Luwu Utara	308 001	310 470	312 883	322 919	325 052
Luwu Timur	287 874	293 822	299 673	296 741	300 511
Toraja Utara	228 414	229 798	231 214	261 086	264 145
Kota Makassar	1 489 011	1 508 154	1 526 677	1 423 877	1 427 619
Kota Pare Pare	142 097	143 710	145 178	151 454	152 922
Kota Palopo	176 907	180 678	184 614	184 681	187 331
Sulawesi Selatan	8 690 294	8 771 970	8 851 240	9 073 509	9 139 531

Catatan/Note: ...

Sumber/Source: ¹ BPS, Proyeksi Penduduk Indonesia 2010–2035/BPS-Statistics Indonesia, Indonesia Population Projection 2010–2035² BPS, Sensus Penduduk (SP) 2020/BPS-Statistics Indonesia, 2020 Population Census

Tabel 13.2
Table

Laju Pertumbuhan Produk Domestik Regional Bruto Atas Dasar Harga Konstan 2010 Menurut Kabupaten/kota di Provinsi Sulawesi Selatan (persen), 2016–2020
Rate of Growth of Gross Regional Domestic Products at Constant 2010 Prices by Regency/Municipality in South Sulawesi Province (percent), 2016–2020

Kabupaten/Kota Regency/Municipality	2017	2018	2019 ^a	2020 ^a	2021 ^{xx}
(1)	(2)	(3)	(4)	(5)	(6)
Selayar	7,21	7,04	6,91	-0,71	4,65
Bulukumba	7,61	8,75	7,68	-1,78	4,02
Bantaeng	6,89	5,05	5,49	0,43	4,76
Jeneponto	7,31	8,13	10,75	0,52	8,86
Takalar	8,25	6,29	5,47	0,16	5,40
Gowa	7,37	6,66	6,87	-0,61	5,05
Sinjai	7,21	7,14	7,46	1,76	7,26
Maros	7,23	7,44	6,12	1,55	5,23
Pangkajene Kepulauan	6,81	6,19	1,24	-10,87	1,36
Barru	6,60	4,76	6,41	-1,69	3,46
Bone	6,48	7,11	7,41	0,87	4,77
Soppeng	8,41	8,91	7,01	-0,25	5,53
Wajo	8,29	8,11	7,69	2,19	6,15
Sidenreng Rappang	5,21	1,08	4,06	-1,17	6,77
Pinrang	7,09	5,02	4,65	-0,59	5,54
Enrekang	7,84	6,91	6,53	0,44	5,04
Luwu	6,84	3,26	5,43	1,25	6,36
Tana Toraja	6,79	6,86	6,26	1,30	6,03
Luwu Utara	7,47	7,89	7,22	-0,28	5,19
Luwu Timur	7,60	8,39	7,11	-0,59	3,90
Toraja Utara	3,07	3,39	1,17	1,46	-1,39
Kota Makassar	8,22	8,07	7,56	0,17	4,05
Kota Pare Pare	8,20	8,42	8,79	-1,27	4,47
Kota Palopo	6,97	5,58	6,65	-0,08	4,41
Sulawesi Selatan	7,1	7,04	6,91	-0,70	4,65

Catatan/Note: ...

Sumber/Source: Badan Pusat Statistik Provinsi Sulawesi Selatan/Statistics of South Sulawesi Province

Tabel
Table 13.3**Jumlah Penduduk Miskin menurut Kabupaten/Kota
Provinsi Sulawesi Selatan (ribu), 2017–2021**
**Number of Poor Population by Regency/Municipality in
South Sulawesi Province (thousand), 2017–2021**

Kabupaten/Kota Regency/Municipality	2017	2018	2019	2020	2021
(1)	(2)	(3)	(4)	(5)	(6)
Selayar	17,61	17,59	17,36	17,36	16,93
Bulukumba	33,10	31,25	30,49	30,49	31,31
Bantaeng	17,91	17,20	16,91	16,91	17,78
Jeneponto	55,35	55,95	54,05	54,05	52,35
Takalar	26,99	26,57	25,93	25,93	24,60
Gowa	62,77	59,34	57,99	57,99	58,66
Sinjai	22,25	22,48	22,27	22,27	21,69
Maros	38,50	35,97	34,85	34,85	34,11
Pangkajene Kepulauan	53,38	50,12	47,07	47,07	48,40
Barru	16,76	15,68	14,92	14,92	15,18
Bone	77,13	79,57	76,25	76,25	79,64
Soppeng	18,76	17,00	16,45	16,45	17,27
Wajo	29,19	29,73	27,48	27,48	26,22
Sidenreng Rappang	15,72	15,41	14,44	14,44	15,25
Pinrang	31,43	32,94	31,85	31,85	33,51
Enrekang	26,71	25,53	25,40	25,40	26,13
Luwu	49,80	47,91	46,18	46,18	46,26
Tana Toraja	29,18	29,65	28,87	28,87	29,33
Luwu Utara	44,04	42,43	42,48	42,48	43,15
Luwu Timur	21,94	21,15	20,83	20,83	20,99
Toraja Utara	32,85	30,68	28,64	28,64	28,39
Kota Makassar	68,19	66,22	65,12	65,12	74,69
Kota Pare Pare	8,07	8,01	7,62	7,62	7,93
Kota Palopo	15,44	14,27	14,37	14,37	15,21
Sulawesi Selatan	813,07	792,63	767,80	767,80	784,98

Catatan/Note: ...

Sumber/Sources: Badan Pusat Statistik Provinsi Sulawesi Selatan/Statistics of South Sulawesi Province

Tabel
Table 13.4

**Indeks Pembangunan Manusia Menurut Kabupaten/Kota
Provinsi Sulawesi Selatan, 2017–2021**
*Human Development Index by Regency/Municipality in
South Sulawesi Province, 2017–2021*

Kabupaten/Kota Regency/Municipality	2017	2018	2019	2020	2021
(1)	(2)	(3)	(4)	(5)	(6)
Selayar	65,39	66,04	66,91	67,38	67,76
Bulukumba	67,08	67,70	68,28	68,99	69,62
Bantaeng	67,27	67,76	68,30	68,73	68,99
Jeneponto	62,67	63,33	64,00	64,26	64,56
Takalar	65,48	66,07	66,94	67,31	67,72
Gowa	68,33	68,87	69,66	70,14	70,29
Sinjai	65,80	66,24	67,05	67,60	67,75
Maros	68,42	68,94	69,50	69,86	70,41
Pangkajene Kepulauan	67,25	67,71	68,29	68,72	69,21
Barru	69,56	70,05	70,60	71,00	71,13
Bone	64,16	65,04	65,67	66,06	66,40
Soppeng	66,67	67,60	68,26	68,67	68,99
Wajo	68,18	68,57	69,05	69,15	69,62
Sidenreng Rappang	69,84	70,60	71,05	71,21	71,54
Pinrang	69,90	70,62	71,12	71,26	71,45
Enrekang	71,44	72,15	72,66	72,76	72,91
Luwu	69,02	69,60	70,39	70,51	70,85
Tana Toraja	66,82	67,66	68,25	68,75	69,49
Luwu Utara	68,35	68,79	69,46	69,57	70,02
Luwu Timur	71,46	72,16	72,80	73,22	73,34
Toraja Utara	67,90	68,49	69,23	69,33	69,75
Kota Makassar	81,13	81,73	82,25	82,25	82,66
Kota Pare Pare	76,68	77,19	77,62	77,86	78,21
Kota Palopo	76,71	77,30	77,98	78,06	78,38
Sulawesi Selatan	70,34	70,90	71,66	71,93	72,24

Catatan/Note: ...

Sumber/Source: Badan Pusat Statistik Provinsi Sulawesi Selatan/Statistics of South Sulawesi Province

Tabel
Table 13.5**Angka Harapan Hidup (AHH) Menurut Kabupaten/Kota di
Provinsi Sulawesi Selatan (tahun), 2017–2021**
*Life Expectancy Age by Regency/Municipality in South
Sulawesi Province, 2017–2021*

Kabupaten/Kota Regency/Municipality	2017	2018	2019	2020	2021
(1)	(2)	(3)	(4)	(5)	(6)
Selayar	67,82	68,03	68,34	68,46	68,52
Bulukumba	66,96	67,27	67,69	67,92	68,10
Bantaeng	69,90	70,11	70,42	70,54	70,60
Jeneponto	65,65	65,89	66,24	66,39	66,49
Takalar	66,38	66,64	67,01	67,18	67,30
Gowa	69,95	70,11	70,37	70,43	70,45
Sinjai	66,61	66,83	67,17	67,30	67,38
Maros	68,60	68,74	68,98	69,02	69,04
Pangkajene Kepulauan	65,86	66,12	66,49	66,66	66,78
Barru	68,30	68,60	68,91	69,02	69,07
Bone	66,22	66,50	66,88	67,07	67,21
Soppeng	68,72	69,02	69,43	69,65	69,81
Wajo	66,52	66,79	67,17	67,35	67,48
Sidenreng Rappang	68,82	69,15	69,59	69,83	70,01
Pinrang	68,68	68,98	69,39	69,61	69,77
Enrekang	70,38	70,55	70,83	70,91	70,93
Luwu	69,60	69,84	70,19	70,34	70,44
Tana Toraja	72,56	72,80	73,15	73,30	73,40
Luwu Utara	67,61	67,90	68,31	68,51	68,67
Luwu Timur	69,79	70,03	70,38	70,53	70,63
Toraja Utara	72,94	73,09	73,35	73,39	73,41
Kota Makassar	71,51	71,70	72,00	72,09	72,13
Kota Pare Pare	70,69	70,88	71,18	71,27	71,31
Kota Palopo	70,30	70,49	70,79	70,88	70,92
Sulawesi Selatan	69,84	70,08	70,43	70,57	70,66

Catatan/Note: ...

Sumber/Source: BPS, Survei Sosial Ekonomi Nasional Maret/BPS-Statistics Indonesia, March National Socioeconomic Survey

ST 2023
SENSUS PERTANIAN

BerAKHLAK
Berorientasi Pelayanan Akuntabel Kompeten
Harmonis Loyal Adaptif Kolaboratif

DATA

MENCERDASKAN BANGSA



**BADAN PUSAT STATISTIK
KABUPATEN ENREKANG**

Jl. Poros Enrekang-Tator, Sulawesi Selatan 91711

Email: bps7316@bps.go.id

Website: <http://enrekangkab.bps.go.id>

ISSN 0215-6636



0 770215 663000