

KATALOG/CATALOG :

1102001.7314



KABUPATEN SIDENRENG RAPPANG DALAM ANGKA

SIDENRENG RAPPANG REGENCY
IN FIGURES

2022



**BADAN PUSAT STATISTIK
KABUPATEN SIDENRENG RAPPANG**
BPS- Statistic of Sidenreng Rappang Regency



KABUPATEN SIDENRENG RAPPANG DALAM ANGKA

SIDENRENG RAPPANG REGENCY
IN FIGURES

2022

**Kabupaten Sidenreng Rappang Dalam Angka
Sidenreng Rappa in Figures
2022**

ISSN: 2528-5831

No. Publikasi/*Publication Number*: 7314.22201

Katalog /*Catalog*: 1102001.7314

Ukuran Buku/*Book Size*: 14,8 cm x 21 cm

Jumlah Halaman/*Number of Pages* : xl + 284 hal/*pages*

Naskah/*Manuscript*:

BPS Kabupaten Sidenreng Rappang

BPS-Statistics of Sidenreng Rappang Regency

Penyunting/*Editor*:

BPS Kabupaten Sidenreng Rappang

BPS-Statistics of Sidenreng Rappang Regency

Gambar Kover/*Cover Design*:

Seksi Integrasi Pengolahan dan Diseminasi Statistik

Section of Integration Processing and Statistics Dissemination

Ilustrasi Kover/*Cover Illustration*:

Tanaman Padi / Rice Plants

Diterbitkan oleh/*Published by*:

©BPS Kabupaten Sidenreng Rappang /*BPS-Statistics of Sidenreng Rappang*

Dicetak oleh/*Printed by*:

UD. Areso

Dilarang mengumumkan, mendistribusikan, mengomunikasikan, dan/atau menggandakan sebagian atau seluruh isi buku ini untuk tujuan komersil tanpa izin tertulis dari Badan Pusat Statistik.

Prohibited to announce, distribute, communicate, and/or copy part or all of this book for commercial purpose without permission from BPS-Statistics Indonesia.

TIM PENYUSUN/TEAM MEMBERS

Pengarah/Director

Naharuddin Supu SE. M.Si

Penanggung Jawab/Persons in Charge

Naharuddin Supu SE. M.Si

Penyunting/Editors

Ulfah Farihah SST

Pengolah Data dan Penulis Naskah/Data Processing and Authors

Ulfah Farihah SST

A. Nurmutiazifah, A.Md. Stat

Ardyanto S.Tr.Stat

Penata Letak/Layout Designers

A. Nurmutiazifah, A.Md. Stat

KONTRIBUTOR DATA/DATA CONTRIBUTOR

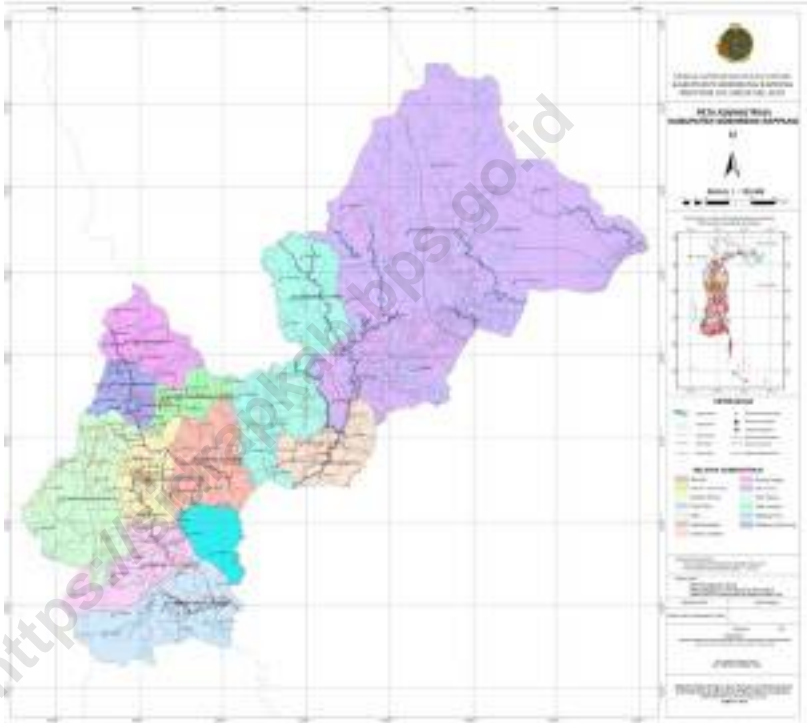
1. Kementerian Agama
2. Kementerian Pendidikan dan Kebudayaan
3. Badan Meteorologi Klimatologi dan Geofisika
4. Badan Pusat Statistik
5. Badan Kepegawaian dan Pengembangan Sumber Daya Manusia Sidenreng Rappang
6. Badan Keuangan dan Aset Daerah Sidenreng Rappang
7. Badan Penanggulangan Bencana Daerah Sidenreng Rappang
8. Badan Perencanaan Pembangunan, Penelitian dan Pengembangan Daerah Sidenreng Rappang
9. Dinas Komunikasi dan Informatika Sidenreng Rappang
10. Dinas Pendidikan dan Kebudayaan Sidenreng Rappang
11. Dinas Kesehatan, Pengendalian Pendudukan, dan Keluarga Berencana Sidenreng Rappang
12. Dinas Penanaman Modal dan Pelayanan Terpadu Satu Pintu Sidenreng Rappang
13. Dinas Peternakan dan Perikanan Sidenreng Rappang
14. Dinas Koperasi, Usaha Kecil, Menengah, Tenaga Kerja, Transmigrasi Sidenreng Rappang
15. Dinas Bina Marga, Cipta Karya, Pertanahan, dan Perumahan Rakyat Sidenreng Rappang
16. Dinas Perdagangan dan Perindustrian Sidenreng Rappang
17. Dinas Kepemudaan, Olahraga, dan Pariwisata Sidenreng Rappang
18. Dinas Tanaman Pangan, Hortikultura, Perkebunan, dan Ketahanan Pangan Sidenreng Rappang
19. Dinas Sosial Sidenreng Rappang
20. Kepolisian Resor Sidenreng Rappang

KONTRIBUTOR DATA/DATA CONTRIBUTOR

19. Pengadilan Agama Sidenreng Rappang
20. Pengadilan Negeri Sidenreng Rappang
21. Rutan Kelas IIB Sidenreng Rappang
22. PT POS Sidenreng Rappang
23. Perusahaan Listrik Negara Sidenreng Rappang
24. Perusahaan Daerah Air Minum Sidenreng Rappang
25. Sekretariat DPRD Sidenreng Rappang
26. Bulog Subdivisi Sidenreng Rappang

<https://sidrapkab.bps.go.id/>

PETA WILAYAH KABUPATEN SIDENRENG RAPPANG
MAP OF SIDENRENG RAPPANG REGENCY



KEPALA BPS KABUPATEN SIDENRENG RAPPANG
CHIEF STATISTICIAN OF SIDENRENG RAPPANG REGENCY



NAHARUDDIN SUPU S.E. M.Si



KATA PENGANTAR

Kabupaten Sidenreng Rappang Dalam Angka 2022 merupakan publikasi tahunan yang diterbitkan oleh BPS Kabupaten Sidenreng Rappang. Disadari bahwa publikasi ini belum sepenuhnya memenuhi harapan pihak pemakai data khususnya para perencana, namun diharapkan dapat membantu melengkapi penyusunan rencana pembangunan di Kabupaten Sidenreng Rappang.

Publikasi ini dapat terwujud berkat kerja sama dan bantuan dari berbagai pihak baik instansi pemerintah maupun swasta. Kepada semua pihak yang telah memberikan bantuan disampaikan penghargaan dan terima kasih yang sebesar-besarnya.

Walaupun publikasi ini telah disiapkan sebaik-baiknya, namun disadari masih ada kekurangan dan kesalahan yang terjadi. Untuk perbaikan publikasi ini, tanggapan dan saran yang bersifat konstruktif dari para pemakai sangat diharapkan.

Pangkajene, Februari 2022
Kepala BPS
Kabupaten Sidenreng Rappang

NAHARUDDIN SUPU S.E. M.Si



PREFACE

Sidenreng Rappangin Figures 2022 is an annual publication written by Statistics of Sidenreng Rappang Regency. Honestly, this publication has not been perfect yet and as well as user's hope, especially for the stakeholders yet, but hopefully it can help to equip compilation of development planning in this new regency.

This comprehensive publication has been made possible with the assistance and contribution from several governmental institutions and private organizations. To all parties who have been involved in the preparation of this publication, I would like to express my sincerest appreciation and gratitude.

Comments and constructive suggestions for the improvement of this publication are always welcome.

*Pangkajene, February 2022
Chief Statistician of
Sidenreng Rappang Regency*

NAHARUDDIN SUPU S.E. M.Si

DAFTAR ISI / CONTENTS

	Halaman <i>Page</i>
Kata Pengantar/ <i>Preface</i>	xi
Daftar Isi/ <i>Contents</i>	xiv
Daftar Tabel/ <i>List of Tables</i>	xv
Daftar Gambar/ <i>List of Figures</i>	xxxv
Daftar Singkatan/ <i>List of Abbreviations</i>	xxix
1. Geografi dan Iklim/ <i>Geography and Climate</i>	1
2. Pemerintahan/ <i>Government</i>	17
3. Penduduk dan Ketenagakerjaan/ <i>Population and Employment</i>	39
4. Sosial dan Kesejahteraan Rakyat/ <i>Social and Welfare</i>	61
5. Pertanian, Kehutanan, Peternakan, dan Perikanan/ <i>Agriculture, Forestry, Livestock, and Fishery</i>	155
6. Industri, Pertambangan, dan Energi/ <i>Industry, Mining, and Energy</i>	185
7. Pariwisata/ <i>Tourism</i>	199
8. Transportasi dan Komunikasi/ <i>Transportation and Communication</i>	209
9. Perbankan, Koperasi, dan Harga-harga/ <i>Banking, Cooperative, dan Prices</i>	219
10. Pengeluaran Penduduk/ <i>Population Expenditure</i>	229
11. Perdagangan/ <i>Trade</i>	239
12. Sistem Neraca Regional/ <i>System of Regional Accounts</i>	251
13. Perbandingan Antar Kabupaten/Kota/ <i>Regency/Municipal Comparison</i>	273

DAFTAR TABEL/LIST OF TABLES

Halaman
Page

1.	GEOGRAFI DAN IKLIM/GEOGRAPHY AND CLIMATE	
1.1	KEADAAN GEOGRAFI	
	GEOGRAPHY CONDITION	
1.1.1	Luas Daerah dan Jumlah Pulau Menurut Kecamatan di Kabupaten Sidenreng Rappang, 2021 <i>Total Area and Number of Islands by Subdistrict in Sidenreng Rappang Regency 2021</i>	11
1.1.2	Tinggi Wilayah dan Jarak ke Ibukota Kabupaten/Kota Menurut Kecamatan di Kabupaten Sidenreng Rappang, 2021 <i>Altitude and Distance to the Capital of Regency by Subdistrict in Sidenreng Rappang Regency, 2021</i>	13
1.2	KEADAAN IKLIM	
	CLIMATE CONDITION	
1.2.1	Pengamatan Unsur Iklim Menurut Bulan di Kabupaten Sidenreng Rappang, 2020 <i>Observation of Climate Elements By Months at Sidenreng Rappang Regency, 2020</i>	14
2.	PEMERINTAHAN/GOVERNMENT	
2.1	WILAYAH ADMINISTRATIF	
	ADMINISTRATIVE AREA	
2.1.1	Jumlah Desa ¹ /Kelurahan Menurut Kecamatan di Kabupaten Sidenreng Rappang 2017–2021 <i>Number of Villages¹/Kelurahan by Subdistrict in Sidenreng Rappang Regency, 2017–2021</i>	27
2.2	DEWAN PERWAKILAN RAKYAT DAERAH	
	REGIONAL HOUSE OF REPRESENTATIVE	
2.2.1	Jumlah Anggota Dewan Perwakilan Rakyat Daerah Menurut Partai Politik dan Jenis Kelamin di Kabupaten Sidenreng Rappang, 2021 <i>Number of Regional House of Representatives's Members by Political Parties and Sex in Sidenreng Rappang Regency 2021</i>	28

2.3 SUMBER DAYA MANUSIA

HUMAN RESOURCES

2.3.1 Jumlah Pegawai Negeri Sipil Menurut Jabatan dan Jenis Kelamin di Kabupaten Sidenreng Rappang, Desember 2020 dan Desember 2021
Number of Civil Servants by Occupation and Sex in Sidenreng Rappang Regency, December 2020 and December 2021 29

2.3.2 Jumlah Pegawai Negeri Sipil Menurut Tingkat Pendidikan dan Jenis Kelamin di Kabupaten Sidenreng Rappang Desember 2020 dan Desember 2021
Number of Civil Servants by Educational Level and Sex in Sidenreng Rappang Regency, December 2020 and December 2021 31

2.3.3 Jumlah Pegawai Negeri Sipil Menurut Tingkat Kepangkatan dan Jenis Kelamin di Kabupaten Sidenreng Rappang, Desember 2020 dan Desember 2021
Number of Civil Servants by Hierarchy and Sex in Sidenreng Rappang Regency, December 2020 and December 2021 33

2.4 KEUANGAN PEMERINTAH

GOVERNMENT FINANCE

2.4.1 Realisasi Pendapatan Pemerintah di Kabupaten Sidenreng Rappang Menurut Jenis Pendapatan (ribu rupiah), 2018–2021
Actual Sidenreng Rappang Regency, Government Revenues by Kind of Revenues (thousand rupiahs), 2018–2021 35

2.4.2 Realisasi Belanja Pemerintah di Kabupaten Sidenreng Rappang Menurut Jenis Belanja (ribu rupiah), 2018–2021
Actual Sidenreng Rappang Regency Government Expenditures by Kind of Expenditures (thousand rupiahs), 2018–2021 37

**3. PENDUDUK DAN KETENAGAKERJAAN/
POPULATION AND EMPLOYMENT**

3.1 PENDUDUK

POPULATION

3.1.1 Penduduk, Laju Pertumbuhan Penduduk per Tahun, Distribusi Persentase Penduduk, Kepadatan Penduduk, Rasio Jenis Kelamin Penduduk Menurut Kecamatan di Kabupaten Sidenreng Rappang,

	2021	
	<i>Population, Annual Population Growth Rate, Percentage Distribution of Population, Population Density, and Population Sex Ratio by Subdistrict in Sidenreng Rappang Regency, 2021</i>	51
3.1.2	Jumlah Penduduk Menurut Kelompok Umur dan Jenis Kelamin di Kabupaten Sidenreng Rappang, 2021	
	<i>Population by Age Group and Sex in Sidenreng Rappang Regency, 2021</i>	54
3.1.3	Jumlah Desa/ Kelurahan, Luas, Rumah Tangga, Penduduk, Kepadatan per-Desa, Kepadatan per-Km ² dan Rata-Rata Anggota Rumah Tangga, 2021	
	<i>Number of Villages/Urban-Villages, Areas, Households, Population, Population Density and Average Household Size, 2021</i>	55
3.2	KETENAGAKERJAAN	
	EMPLOYMENT	
3.2.1	Jumlah Penduduk Berumur 15 Tahun Keatas Menurut Jenis Kegiatan Selama Seminggu yang Lalu dan Jenis Kelamin di Kabupaten Sidenreng Rappang, 2021	
	<i>Population Aged 15 Years and Over by Type of Activity During The Previous Week and Sex in Sidenreng Rappang Regency, 2021</i>	57
3.2.2	Penduduk Berumur 15 Tahun ke Atas Menurut Pendidikan Tertinggi yang Ditamatkan dan Jenis Kegiatan Selama Seminggu yang Lalu di Kabupaten Sidenreng Rappang, 2021	
	<i>Population 15 Years of Age and Over by Educational Attainment and Type of Activity During the Previous Week in Sidenreng Rappang Regency, 2021</i>	58
3.2.3	Penduduk Berumur 15 Tahun Ke Atas yang Bekerja Selama Seminggu yang Lalu Menurut Status Pekerjaan Utama dan Jenis Kelamin di Kabupaten Sidenreng Rappang, 2021	
	<i>Population 15 Years of Age and Over who Worked During The Previous Week by Main Employment Status and Sex in Sidenreng Rappang Regency, 2021</i>	60

4. SOSIAL DAN KESEJAHTERAAN RAKYAT/SOCIAL AND WELFARE

4.1 PENDIDIKAN

EDUCATION

4.1.1	Jumlah Sekolah, Guru, dan Murid Taman Kanak-Kanak (TK) di Bawah Kementerian Pendidikan dan Kebudayaan Menurut Kecamatan di Kabupaten Sidenreng Rappang, 2020/2021 dan 2021/2022 <i>Number of Schools, Teachers, and Pupils in Kindergarten Under The Ministry of Education and Culture by Subdistrict in Sidenreng Rappang Regency, 2020/2021 and 2021/2022</i>	71
4.1.2	Jumlah Sekolah, Guru, dan Murid Raudatul Athfal (RA) di Bawah Kementerian Agama Menurut Kecamatan di Kabupaten Sidenreng Rappang, 2020/2021 dan 2021/2022 <i>Number of Schools, Teachers, and Pupils in Raudatul Athfal (RA) Under The Ministry of Religious Affairs by Subdistrict in Sidenreng Rappang Regency 2020/2021 dan 2021/2022</i>	74
4.1.3	Jumlah Sekolah, Guru, dan Murid Sekolah Dasar (SD) di Bawah Kementerian Pendidikan dan Kebudayaan Menurut Kecamatan Kabupaten Sidenreng Rappang, 2020/2021 dan 2021/2022 <i>Number of Schools, Teachers, and Pupils in Primary Schools Under The Ministry of Education and Culture by Subdistrict in Sidenreng Rappang Regency 2020/2021 dan 2021/2022</i>	75
4.1.4	Jumlah Sekolah, Guru, dan Murid Madrasah Ibtidaiyah (MI) di Bawah Kementerian Agama Menurut Kecamatan Menurut Kecamatan di Kabupaten Sidenreng Rappang, 2020/2021 dan 2021/2022 <i>Number of Schools, Teachers, and Pupils in Madrasah Ibtidaiyah (MI) Under The Ministry of Religious Affairs by Subdistrict in Sidenreng Rappang Regency, 2020/2021 dan 2021/2022</i>	78
4.1.5	Jumlah Sekolah, Guru, dan Murid Sekolah Menengah Pertama (SMP) di Bawah Kementerian Pendidikan dan Kebudayaan Menurut Kecamatan di Kabupaten Sidenreng Rappang, 2020/2021 dan 2021/2022 <i>Number of Schools, Teachers, and Pupils in Junior High Schools Under The Ministry of Education and Culture by Subdistrict in Sidenreng Rappang Regency, 2020/2021 dan 2021/2022</i>	79
4.1.6	Jumlah Sekolah, Guru, dan Murid Madrasah Tsanawiyah (MTs) di Bawah Kementerian Agama Menurut Kecamatan di Kabupaten	

	Sidenreng Rappang, 2020/2021 dan 2021/2022 <i>Number of Schools, Teachers, and Pupils in Madrasah Tsanawiyah (MTs) Under The Ministry of Religious Affairs by Subdistrict in Sidenreng Rappang Regency , 2020/2021 dan 2021/2022.....</i>	82
4.1.7	Jumlah Sekolah, Guru, dan Murid Sekolah Menengah Atas (SMA) di Bawah Kementerian Pendidikan dan Kebudayaan Menurut Kecamatan di Kabupaten Sidenreng Rappang, 2020/2021 dan 2021/2022 <i>Number of Schools, Teachers, and Pupils in Senior High Schools Under The Ministry of Education and Culture by Subdistrict in Sidenreng Rappang Regency , 2020/2021 dan 2021/2022.....</i>	83
4.1.8	Jumlah Sekolah, Guru, dan Murid Sekolah Menengah Kejuruan (SMK) di Bawah Kementerian Pendidikan dan Kebudayaan Menurut Kecamatan di Kabupaten Sidenreng Rappang, 2020/2021 dan 2021/2022 <i>Number of Schools, Teachers, and Pupils in Vocational High Schools Under The Ministry of Education and Culture by Subdistrict in Sidenreng Rappang Regency , 2020/2021 dan 2021/2022.....</i>	86
4.1.9	Jumlah Sekolah, Guru, dan Murid Madrasah Aliyah (MA) di Bawah Kementerian Agama Menurut Kecamatan di Kabupaten Sidenreng Rappang, 2020/2021 dan 2021/2022 <i>Number of Schools, Teachers, and Pupils in Madrasah Aliyah (MA) Under the Ministry of Religious Affairs by Subdistrict in Sidenreng Rappang Regency , 2020/2021 dan 2021/2022.....</i>	89
4.1.11	Jumlah Desa ¹ /Kelurahan yang Memiliki Fasilitas Sekolah Menurut Kecamatan dan Tingkat Pendidikan di Kabupaten Sidenreng Rappang, 2019– 2021 <i>Number of Villages¹/Kelurahan Having Educational Facilities by Subdistrict and Educational Level in Sidenreng Rappang Regency , 2019– 2021</i>	90
4.1.12	Angka Partisipasi Murni (APM) dan Angka Partisipasi Kasar (APK) Menurut Jenjang Pendidikan di Kabupaten Sidenreng Rappang, 2020 dan 2021 <i>Net Participation Rates and Gross Participation Rates by Educational Level in Sidenreng Rappang Regency/Municipality, 2020 and 2021.....</i>	95
4.1.13	Persentase Penduduk Berumur 15 Tahun ke Atas yang Melek Huruf Menurut Kelompok Umur di Kabupaten Sidenreng Rappang, 2020	

	dan 2021 <i>Percentage of Literate People Aged 15 Years and Over by Age Group in Sidenreng Rappang Regency, 2020 and 2021</i>	96
4.1.14	Persentase Penduduk Usia 7-24 Tahun Menurut Jenis Kelamin dan Partisipasi Sekolah di Kabupaten Sidenreng Rappang, 2021 <i>Percentage of Population Aged 7-24 Years by Sex and School Participation in Sidenreng Rappang Regency, 2021</i>	97
4.2	KESEHATAN	
	HEALTH	
4.2.1	Jumlah Desa ¹ /Kelurahan Yang Memiliki Sarana Kesehatan Menurut Kecamatan di Kabupaten Sidenreng Rappang, 2019–2021 <i>Number of Villages¹ Having Health Facilities by Subdistrict in Sidenreng Rappang Regency 2015–2021</i>	98
4.2.2	Jumlah Fasilitas Kesehatan Menurut Kecamatan di Kabupaten Sidenreng Rappang, 2021 <i>Number of Health Facilities by Subdistrict in Sidenreng Rappang Regency, 2021</i>	104
4.2.3	Jumlah Tenaga Kesehatan Menurut Kecamatan di Kabupaten Sidenreng Rappang, 2021 <i>Number of Health Personnel by Subdistrict in Sidenreng Rappang Regency, 2021</i>	106
4.2.4	Jumlah Dokter Spesialis, Dokter Umum, dan Dokter Gigi Menurut Sarana Pelayanan Kesehatan di Kabupaten Sidenreng Rappang, 2021 <i>Number of Specialist Doctor, Generalist Doctor, and Dentist by Type of Health Facility in Sidenreng Rappang Regency, 2021</i>	107
4.2.5	Persentase Balita Yang Pernah Mendapat Imunisasi Menurut Jenis Imunisasi di Kabupaten Sidenreng Rappang, 2016-2019 <i>Percentage of Children Under Five Years Who Had Immunization by Type of Immunization in Sidenreng Rappang Regency, 2016-2019</i>	108
4.2.6	Jumlah Kasus 10 Penyakit Terbanyak di Kabupaten Sidenreng Rappang, 2021	
	<i>Number of Cases of the 10 Most Diseases in Sidenreng Rappang Regency, 2021</i>	109
4.2.7	Jumlah Bayi Lahir, Bayi Berat Badan Lahir Rendah (BBLR), BBLR Dirujuk, dan Bergizi Buruk di Kabupaten Sidenreng Rappang, 2021	

	<i>Number of Births, Babies with Low Birth Weights (LBW), Treated LBW, and Malnutrition Cases in Sidenreng Rappang Regency, 2021.....</i>	110
4.2.8	Jumlah Ibu Hamil, Melakukan Kunjungan K1, Melakukan Kunjungan K4, Kurang Energi Kronis (KEK), dan Mendapat Tablet Zat Besi (Fe) di Kabupaten Sidenreng Rappang, 2017 - 2021 <i>Number of Pregnant Women, Those with One Visit and four Visits of Antenatal Care, Chronic Energy Deficiency (CED), and Receiving Iron Supplement in Sidenreng Rappang Regency, 2017-2021</i>	111
4.2.9	Jumlah Remaja Usia 15-24 Tahun yang Mendapat Penyuluhan Tentang Kesehatan Reproduksi (Kespro), HIV/AIDS, dan Keluarga Berencana (KB) Menurut Kecamatan di Kabupaten Sidenreng Rappang, 2021 <i>Number of Young People Aged 15 - 24 Who Had Counselling on Reproductive Health, HIV/AIDS, and Family Planning by Subdistrict in Sidenreng Rappang Regency, 2021</i>	112
4.2.10	Jumlah Kasus HIV/AIDS, IMS, DBD, Diare, TB, dan Malaria Menurut Kecamatan di Kabupaten Sidenreng Rappang, 2020 <i>Number of Cases of HIV/AIDS, Sexually Transmitted Infection, Dengue Fever, Diarrhea, Tuberculosis (TB) and Malaria by Subdistrict in Sidenreng Rappang Regency, 2020</i>	113
4.2.11	Jumlah Klinik Keluarga Berencana (KKB) dan Pos Pelayanan Keluarga Berencana Desa (PPKBD) Menurut Kecamatan di Kabupaten Sidenreng Rappang, 2021 <i>Number of Family Planning Clinics and Village Family Planning Service Units by Subdistrict in Sidenreng Rappang Regency, 2021</i>	115
4.2.12	Jumlah Pasangan Usia Subur dan Peserta KB Aktif Menurut Kecamatan di Kabupaten Sidenreng Rappang, 2021 <i>Number of Eligible Couples and Family Planning Participants by Subdistrict in Sidenreng Rappang Regency, 2021</i>	116

**4.3 AGAMA
RELIGION**

4.3.1	Jumlah Tempat Peribadatan Menurut Kecamatan di Kabupaten Sidenreng Rappang, 2021 <i>Number of Places of Worship by Subdistrict in Sidenreng Rappang Regency, 2021</i>	118
4.3.2	Banyaknya Nikah, Talak dan Cerai Menurut Kecamatan di Kabupaten Sidenreng Rappang, 2021 <i>Number of Marriages, Separates and Divorces by Subdistrict in Sidenreng Rappang Regency, 2021</i>	119
4.3.3	Jumlah Perkara yang Diterima Pengadilan Agama Menurut Bulan di Kabupaten Sidenreng Rappang, 2021 <i>Number of Cases Received by Religion Court by Month in Sidenreng Rappang Regency, 2021</i>	120
4.3.4	Jumlah Perkara yang Diputus Pengadilan Agama Menurut Bulan di Kabupaten Sidenreng Rappang, 2021 <i>Number of Cases Finished by Religion Court by Month in Sidenreng Rappang Regency, 2021</i>	122
4.3.3	Banyaknya Jamaah Haji yang Diberangkatkan ke Tanah Suci Menurut Kelompok Umur di Kabupaten Sidenreng Rappang, 2017-2021 <i>Number of Moslem Pilgrims who Departured for Mecca by Age Group in Sidenreng Rappang Regency, 2017-2021</i>	125
4.3.4	Banyaknya Jamaah Haji yang Diberangkatkan ke Tanah Suci Menurut Tingkat Pendidikan di Kabupaten Sidenreng Rappang, 2017-2021	
	<i>Number of Moslem Pilgrims who Departured for Mecca by Educational Level in Sidenreng Rappang Regency, 2017-2021</i>	126
4.3.5	Banyaknya Jamaah Haji yang Diberangkatkan ke Tanah Suci Menurut Jenis Pekerjaan di Kabupaten Sidenreng Rappang, 2017-2021 <i>Number of Moslem Pilgrims who Departured for Mecca by Type of</i>	

	Halaman Page
Occupations in Sidenreng Rappang Regency, 2017-2021	127
4.3.6 Banyaknya Penyuluh Agama PNS Menurut Kecamatan di Kabupaten Sidenreng Rappang, 2021 <i>Number of Religion Counselors by Subdistrict in Sidenreng Rappang Regency, 2021</i>	128
4.4 KRIMINALITAS	
CRIME	
4.4.1 Banyaknya Perkara Pidana yang telah Diselesaikan di Kabupaten Sidenreng Rappang, 2021 <i>Number of Solved Criminal Cases in Sidenreng Rappang Regency, 2021</i>	129
4.4.2 Banyaknya Perkara Pidana yang Masuk dan Diputus per-Bulan oleh Pengadilan Negeri Sidenreng Rappang, 2021 <i>Number of Monthly Criminal Cases Brought to Court and Issued in Sidenreng Rappang Regency, 2021</i>	130
4.4.3 Banyaknya Perkara Perdata yang Masuk dan Diputus per-Bulan oleh Pengadilan Negeri Sidenreng Rappang, 2021 <i>Number of Monthly Civil Cases Brought to Court and Issued in Sidenreng Rappang Regency, 2021</i>	131
4.4.4 Jumlah Tindak Pidana Menurut Kepolisian Sektor di Kabupaten Sidenreng Rappang, 2016-2021 <i>Number of Reported Criminal Cases by Subdistrict Police Office in Sidenreng Rappang Regency, 2016-2021</i>	132
4.4.5 Persentase Penyelesaian Tindak Pidana Menurut Kepolisian Resort di Kabupaten Sidenreng Rappang, 2016-2021 <i>Percentage of Crime Clearance Rate by District Pollice Office in Sidenreng Rappang Regency, 2016-2021</i>	133
4.4.6 Banyaknya Kejahatan yang Terjadi Menurut Kecamatan di Kabupaten Sidenreng Rappang, 2021 <i>Number of Crimes by Subdistrict in Sidenreng Rappang Regency, 2021</i>	134
4.4.7 Banyaknya Kecelakaan Lalu Lintas di Kabupaten Sidenreng Rappang, 2021 <i>Number of Traffic Accidents in Sidenreng Rappang Regency, 2021</i>	138
4.4.8 Banyaknya Pelanggaran Lalu Lintas di Kabupaten Sidenreng	

	Halaman Page
Rappang, 2021 <i>Number of Traffic Violations in Sidenreng Rappang Regency, 2021</i>	139
4.4.9 Banyaknya Isi Rumah Tahanan Negara Kelas II B Sidenreng Rappang Menurut Jenis Kelamin Dan Status Penahanan Keadaan Akhir Tahun 2021 <i>The Number of Prisoners in a Detention Class II B Sidenreng Rappang by Sex and Status of Detentions The End of 2021</i>	140
4.4.10 Hasil-Hasil Pembinaan Pada Rumah Tahanan Negara Kelas IIB Di Sidenreng Rappang, Tahun 2021 <i>The Number of Prisoners in a Detention Class II B Sidenreng Rappang by Sex and Status of Detentions The End of 2021</i>	143
4.4 KEMISKINAN DAN SOSIAL LAINNYA	
<i>POVERTY AND OTHER SOCIAL AFFAIRS</i>	
4.5.1 Garis Kemiskinan, Jumlah, dan Persentase Penduduk Miskin di Kabupaten Sidenreng Rappang, 2012–2021 <i>Poverty Line, Number, and Percentage of Poor People in Sidenreng Rappang Regency, 2012–2021</i>	144
4.5.2 Indeks Kedalaman Kemiskinan dan Indeks Keparahan Kemiskinan di Kabupaten Sidenreng Rappang, 2012–2021 <i>Poverty Gap Index and Poverty Severity Index in Sidenreng Rappang Regency, 2012–2021</i>	145
4.5.3 Banyaknya Sasaran Program Pembangunan di Bidang Kesejahteraan Sosial di Kabupaten Sidenreng Rappang, 2021 <i>Number of Targets of Society Welfare Development Programs in Sidenreng Rappang Regency, 2021</i>	146
4.5.4 Banyaknya Permasalahan Kesejahteraan Sosial di Kabupaten Sidenreng Rappang, 2021 <i>Number of Social Welfare Problems in Sidenreng Rappang Regency, 2021</i>	147
4.5.5 Jumlah Desa ¹ /Kelurahan yang Mengalami Bencana Alam ² Menurut Kecamatan di Kabupaten Sidenreng Rappang, 2019–2021 <i>Number of Villages¹/Kelurahan that Had Natural Disaster² by Subdistrict in Sidenreng Rappang Regency, 2019–2021</i>	148
4.5.6 Banyaknya Korban Bencana Alam dan Yang Telah Mendapat	

	Bantuan Dirinci Tiap Kecamatan di Kabupaten Sidenreng Rappang Tahun 2021 <i>Number of Victims of Natural Disasters and Who Have Received Assistance Specified in Each Sub-Subdistrict In Sidenreng Rappang Regency In 2021</i>	151
4.5.7	Jumlah Kejadian Bencana Menurut Kecamatan Di Kabupaten Sidenreng Rappang Tahun 2021 <i>Number of Disaster by Subdistrict Sidenreng Rappang Regency In 2021</i>	152
5.	PERTANIAN, KEHUTANAN, PETERNAKAN, DAN PERIKANAN/ AGRICULTURE, FORESTRY, LIVESTOCK, AND FISHERY	
5.1	TANAMAN PANGAN FOOD CROPS	
5.1.1	Luas Lahan Sawah Menurut Kecamatan dan Jenis Pengairan di Kabupaten Sidenreng Rappang (hektar), 2021 <i>Area of Wetland by Subdistrict and Type of Irrigation in Sidenreng Rappang Regency, 2021</i>	161
5.1.2	Luas Lahan Sawah Menurut Kecamatan dan Frekuensi Penanaman Padi Menurut Kecamatan di Kabupaten Sidenreng Rappang (Ha), 2021 <i>Wet Land Area by District and Frequency of Planting Paddy by Subdistrict in Sidenreng Rappang Regency (Ha), 2021</i>	162
5.2	HORTIKULTURA HORTICULTURE	
5.2.1	Luas Panen Tanaman Sayuran Menurut Kecamatan dan Jenis Tanaman di Kabupaten Sidenreng Rappang (ha), 2020 dan 2021 <i>Harvested Area of Vegetables by Subdistrict and Kind of Plant in Sidenreng Rappang Regency (ha), 2020 and 2021</i>	163
5.2.2	Produksi Tanaman Sayuran Menurut Kecamatan dan Jenis Tanaman di Kabupaten Sidenreng Rappang (ton), 2020 dan 2021	

	<i>Production of Vegetables by Subdistrict and Kind of Plant in Sidenreng Rappang Regency (ton), 2020 dan 2021</i>	165
5.2.3	Luas Panen Tanaman Sayuran dan Buah-buahan Semusim Menurut Jenis Tanaman di Kabupaten Sidenreng Rappang (ha), 2018–2021 <i>Harvested Area of Seasonal Vegetables and Fruits by Kind of Plant in Sidenreng Rappang Regency (ha), 2018–2021</i>	167
5.2.4	Produksi Tanaman Sayuran dan Buah-buahan Semusim Menurut Jenis Tanaman di Kabupaten Sidenreng Rappang (ton), 2018–2021 <i>Production of Seasonal Vegetables and Fruits by Kind of Plant in Sidenreng Rappang Regency (ha), 2018–2021</i>	168
5.2.5	Luas Panen Tanaman Biofarmaka Menurut Kecamatan dan Jenis Tanaman di Kabupaten Sidenreng Rappang (m ²), 2018 dan 2021 <i>Harvested Area of Medicinal Plants by Subdistrict and Kind of Plant in Sidenreng Rappang Regency (m²), 2018 and 2021</i>	169
5.2.6	Produksi Tanaman Biofarmaka Menurut Kecamatan dan Jenis Tanaman di Kabupaten Sidenreng Rappang (kg), 2020 and 2021 <i>Production of Medicinal Plants by Subdistrict and Kind of Plant in Sidenreng Rappang Regency (kg), 2020 and 2021</i>	171
5.2.7	Luas Panen Tanaman Biofarmaka Menurut Jenis Tanaman di Kabupaten Sidenreng Rappang (m ²), 2018–2021 <i>Harvested Area of Medicinal Plants by Kind of Plant in Sidenreng Rappang Regency (m²), 2018–2021.....</i>	173
5.2.8	Produksi Tanaman Biofarmaka Menurut Jenis Tanaman di Kabupaten Sidenreng Rappang (kg), 2018–2021 <i>Production of Medicinal Plants by Kind of Plant in Sidenreng Rappang Regency (kg), 2018–2021.....</i>	174
5.2.9	Produksi Buah-buahan Menurut Kecamatan dan Jenis Tanaman di Kabupaten Sidenreng Rappang (ton), 2020 and 2021 <i>Production of Fruits by Subdistrict and Kind of Plant in Sidenreng Rappang Regency (ton), 2020 and 2021.....</i>	175

5.2 PETERNAKAN

LIVESTOCK

5.3.1	Populasi Ternak Menurut Kecamatan dan Jenis Ternak di Kabupaten Sidenreng Rappang Tahun 2021 <i>Livestock Population by Subdistrict and Kind of Livestock in Sidenreng Rappang Regency 2021</i>	178
5.3.2	Populasi Unggas Menurut Kecamatan dan Jenis Unggas di Kabupaten Sidenreng Rappang Tahun 2021 <i>Poultry Population by Subdistrict and Kind of Poultry in Sidenreng Rappang Regency 2021</i>	179

5.4 PERIKANAN

FISHERY

5.4.1	Jumlah Rumah Tangga Perikanan Tangkap Menurut Kecamatan dan Subsektor di Kabupaten Sidenreng Rappang Tahun 2020 dan 2021 <i>Number of Fish Capture Households by Subdistrict and Subsector in Sidenreng Rappang Regency, 2020 and 2021</i>	180
5.4.2	Produksi Perikanan Tangkap (Ton) Menurut Kecamatan dan Subsektor di Kabupaten Sidenreng Rappang Tahun 2020 dan 2021 <i>Production of Fish Capture (Ton) by Subdistrict and Subsector in Sidenreng Rappang Regency, 2020 and 2021</i>	181
5.4.3	Jumlah Rumah Tangga Perikanan Budidaya Menurut Kecamatan dan Jenis Budidaya di Kabupaten Sidenreng Rappang Tahun 2021 . <i>Number of Aquaculture Households by Subdistrict and Type of Aquaculture in Sidenreng Rappang Regency, 2021</i>	182
5.4.4	Produksi Perikanan Budidaya Menurut Kecamatan dan Jenis Budidaya di Kabupaten Sidenreng Rappang Tahun 2021..... <i>Production of Aquaculture by Subdistrict and Type of Aquaculture in Sidenreng Rappang Regency, 2021</i>	183
5.4.5	Jumlah Perahu/Kapal Menurut Kecamatan dan Jenis Kapal di Kabupaten Sidenreng Rappang Tahun 2021..... <i>Number of Fishing Board by Subdistrict and Type of Boat in Sidenreng Rappang Regency, 2021</i>	184

6.	INDUSTRI, PERTAMBANGAN, DAN ENERGI/ INDUSTRY, MINING, AND ENERGY	
6.1	INDUSTRI INDUSTRY	
6.1.1	Jumlah Perusahaan dan Tenaga Kerja Menurut Lapangan Usaha di Kabupaten Sidenreng Rappang Tahun 2021 <i>Number of Establishment and Employee by Industry Classification in Sidenreng Rappang Regency 2021</i>	193
6.2	AIR WATER	
6.2.1	Jumlah Pelanggan dan Air yang Disalurkan Menurut Kecamatan di Kabupaten Sidenreng Rappang, 2021 <i>Number of Customers and Distributed Water by Subdistrict in Sidenreng Rappang Regency, 2021</i>	195
6.3	LISTRIK ELECTRICITY	
6.3.1	Daya Terpasang, Produksi, dan Distribusi Listrik PT. PLN (Persero) pada Cabang/Ranting PLN Menurut Kecamatan di Kabupaten Sidenreng Rappang, 2021 <i>Installed Electricity Power, Production, and Distribution of PT. PLN (Persero) at PLN Branch by Subdistrict in Sidenreng Rappang Regency, 2021</i>	196
6.3.2	Jumlah Pelanggan Listrik Menurut Kecamatan di Kabupaten Sidenreng Rappang, 2016–2021 <i>Number of Electricity Customers by Subdistrict in Sidenreng Rappang Regency 2016–2021</i>	197
7.	PARIWISATA/TOURISM	
7.1	Jumlah Rumah Makan/Restoran Menurut Kecamatan di Kabupaten Sidenreng Rappang, 2017–2021 <i>Number of Restaurants by Subdistrict Sidenreng Rappang Regency, 2017–2021</i>	205
7.2	Jumlah Kunjungan Wisatawan Menurut Tempat Wisata dan Asal Wisatawan di Kabupaten Sidenreng Rappang Tahun 2021	

	<i>Number of Local and International Tourist Based on Tourist Sites in Sidenreng Rappang Regency 2021</i>	206
7.3	Rata-rata Lama Menginap Wisatawan dan Tingkat Penghunian Kamar Menurut Bulan di Kabupaten Sidenreng Rappang Tahun 2021 <i>Average Length of Stay of Tourist and Room Occupancy Rate by Month in Sidenreng Rappang Regency 2021</i>	207
8.	TRANSPORTASI DAN KOMUNIKASI/ TRANSPORTATION AND COMMUNICATION	
8.1	TRANSPORTASI TRANSPORTATION	
8.1.1	Panjang Jalan Menurut Tingkat Kewenangan Pemerintahan di Kabupaten Sidenreng Rappang, (km), 2018–2021 <i>Length of Roads by Level of Government Authority in Sidenreng Rappang Regency (km), 2018–2021</i>	215
8.1.2	Panjang Jalan Menurut Jenis Permukaan Jalan di Kabupaten Sidenreng Rappang (km), 2018–2021 <i>Length of Roads by Type of Road Surface in Sidenreng Rappang Regency (km), 2018–2021</i>	216
8.1.3	Panjang Jalan Menurut Kondisi Jalan di Kabupaten Sidenreng Rappang (km), 2018–2021 <i>Length of Roads by Condition of Roads in Sidenreng Rappang Regency (km), 2018–2021</i>	217
8.2	KOMUNIKASI COMMUNICATION	
8.2.1	Jumlah Kantor Pos Pembantu Menurut Kecamatan di Kabupaten Sidenreng Rappang, 2017–2021 <i>Number of Post Offices Subsidiaries by Subdistrict in Sidenreng Rappang Regency, 2017–2021</i>	218
9.	PERBANKAN, KOPERASI, DAN HARGA-HARGA/BANKING, COOPERATIVE, AND PRICES	
9.1.1	Jumlah Koperasi Aktif Menurut Kecamatan di Kabupaten Sidenreng Rappang, 2017–2021	

	<i>Number of Active Cooperative by Subdistrict in Sidenreng Rappang Regency, 2017–2021</i>	225
9.1.2	Jumlah Koperasi Menurut Jenis Koperasi dan Kecamatan di Kabupaten Sidenreng Rappang, 2021 <i>Number of Cooperative by Kind of Cooperative and Subdistrict in Sidenreng Rappang Regency, 2021</i>	226
9.2.1.	Jumlah Kantor Bank Menurut Kelompok Bank di Kabupaten Sidenreng Rappang, 2017-2021 <i>Number of Bank Offices by Bank’s Group in Sidenreng Rappang Regency, 2017-2021</i>	227
10.	PENGELUARAN PENDUDUK/POPULATION EXPENDITURE	
10.1	Rata-rata Pengeluaran per Kapita Sebulan Menurut Kelompok Komoditas (rupiah) di Kabupaten Sidenreng Rappang, 2020 dan 2021 <i>Monthly Average Expenditure per Capita by Commodity Group (rupiahs) in Sidenreng Rappang Regency 2020 and 2021</i>	235
10.2	Persentase Pengeluaran per Kapita Sebulan Menurut Kelompok Komoditas di Kabupaten Sidenreng Rappang, 2020 dan 2021 <i>Percentage of Monthly Expenditure per Capita by Commodity Group in Sidenreng Rappang Regency, 2020 and 2021</i>	236
10.3	Persentase Penduduk Menurut Golongan Pengeluaran Per Kapita Sebulan di Kabupaten Sidenreng Rappang, 2020 dan 2021 <i>Percentage of Population by Per Capita Spending Group a Month in Sidenreng Rappang Regency, 2020 and 2021</i>	237
11.	PERDAGANGAN/TRADE	
11.1	Jumlah Sarana Perdagangan Menurut Jenisnya di Kabupaten Sidenreng Rappang, 2021 <i>Number of Trading Facilities by Type of Facility in Sidenreng Rappang Regency, 2021</i>	245
11.2	Realisasi Pengadaan dan Penyaluran Gabah/Beras oleh Dolog Sub Wilayah III Kabupaten Sidenreng Rappang, 2020 - 2021	

	<i>Realization of Procurement and Distribution Paddy/ Rice by Regional Board of Logistics Sidenreng Rappang, 2020 -2021</i>	247
11.3	Jumlah Realisasi Investasi (juta Rupiah) Menurut Kecamatan Kabupaten Sidenreng Rappang Tahun 2021 <i>Number of Investment Realization (Million Rupiah) by Subdistrict in Sidenreng Rappang 2021</i>	248
11.4	Jumlah Realisasi Investasi (juta Rupiah) Menurut Bulan di Kabupaten Sidenreng Rappang Tahun 2021 <i>Number of Investment Realization (Million Rupiah) by Month in Sidenreng Rappang 2021</i>	249
12.	SISTEM NERACA REGIONAL/SYSTEM OF REGIONAL ACCOUNTS	
12.1.	Produk Domestik Regional Bruto Atas Dasar Harga Berlaku Menurut Lapangan Usaha di Kabupaten Sidenreng Rappang (miliar rupiah), 2017–2021 <i>Gross Regional Domestic Product at Current Market Prices by Industry in Sidenreng Rappang Regency (billion rupiahs), 2017–2021</i>	263
12.2	Produk Domestik Regional Bruto Atas Dasar Harga Konstan 2010 Menurut Lapangan Usaha di Kabupaten Sidenreng Rappang (miliar rupiah), 2017–2021 <i>Gross Regional Domestic Product at 2010 Constant Market Prices by Industry in Sidenreng Rappang Regency (billion rupiahs), 2017–2021.</i>	265
12.3	Distribusi Persentase Produk Domestik Regional Bruto Atas Dasar Harga Berlaku Menurut Lapangan Usaha di Kabupaten Sidenreng Rappang, 2017–2021 <i>Percentage Distribution of Gross Regional Domestic Product at Current Market Prices by Industry in Sidenreng Rappang Regency, 2017–2021</i>	267
12.4	Laju Pertumbuhan Produk Domestik Regional Bruto Atas Dasar Harga Konstan 2010 Menurut Lapangan Usaha di Kabupaten Sidenreng Rappang (persen), 2017–2021 <i>Growth Rate of Gross Regional Domestic Product at 2010 Constant Market Prices by Industry in Sidenreng Rappang Regency (percent),</i>	

	2017–2021	269
12.5	Produk Domestik Regional Bruto Atas Dasar Harga Berlaku Menurut Jenis Pengeluaran di Kabupaten Sidenreng Rappang (miliar rupiah), 2017–2021 <i>Gross Regional Domestic Product at Current Market Prices by Type of Expenditure in Sidenreng Rappang Regency (billion rupiahs), 2017–2021</i>	271
12.6	Produk Domestik Regional Bruto Atas Dasar Harga Konstan 2010 Menurut Jenis Pengeluaran di Kabupaten Sidenreng Rappang (miliar rupiah), 2017–2021 <i>Gross Regional Domestic Product at 2010 Constant Market Prices by Type of Expenditure in Sidenreng Rappang Regency (billion rupiahs), 2017–2021</i>	272
13.	PERBANDINGAN ANTAR KABUPATEN/ KOTA/ REGENCY/MUNICIPAL COMPARISON	
13.1	Jumlah Penduduk Menurut Kabupaten/Kota di Provinsi Sulawesi Selatan (ribu), 2017–2021 <i>Population by Regency/Municipality in South Sulawesi Province (thousand), 2017–2021.....</i>	277

13.2	Laju Pertumbuhan Produk Domestik Regional Bruto Atas Dasar Harga Konstan 2010 Menurut Kabupaten/Kota di Provinsi Sulawesi Selatan (persen), 2017–2021 <i>Rate of Growth of Gross Regional Domestic Products at Constant 2010 Prices by Regency/Municipality in South Sulawesi Province (percent),2017–2021</i>	279
13.3	Jumlah Penduduk Miskin Menurut Kabupaten/Kota di Provinsi Sulawesi Selatan (ribu), 2017–2021 <i>Number of Poor Population by Regency/Municipality in South Sulawesi Province (thousand), 2017–2021</i>	281
13.4	Indeks Pembangunan Manusia Menurut Kabupaten/Kota di Provinsi Sulawesi Selatan, 2017–2021 <i>Human Development Index by Regency/Municipality in South Sulawesi Province, 2017–2021</i>	283

<https://sidrapkab.bps.go.id>

DAFTAR GAMBAR/LIST OF FIGURES

		Halaman Page
1.1	Persentase Luas Daerah menurut Kecamatan (%)di Kabupaten Sidenreng Rappang 2021 Percentage of Area by Subdistrict (%) in Sidenreng Rappang Regency 2021	9
1.2	Jumlah Curah Hujan dan Hari Hujan Menurut Bulan di Kabupaten Sidenreng Rappang, 2020 <i>Amount of Precipitation and Number of Rainy Days by Month in Sidenreng Rappang Regency, 2020</i>	10
2.1	Jumlah Desa/Kelurahan Rappang Menurut Kecamatan di Kabupaten Sidenreng 2021 <i>Number of Subdistricts and Villages by Subdistricts in Sidenreng Rappang Regency 2021</i>	10
2.2	Jumlah Anggota Dewan Perwakilan Rakyat Menurut Partai Politik dan Jenis Kelamin di Kabupaten Sidenreng Rappang Tahun 2021 <i>Number of Members of The Regional House of Representatives by Political Parties and Sex in Sidenreng Rappang Regency, 2021</i>	25
3.1	Jumlah Penduduk Menurut Kecamatan dan Jenis Kelamin di Kabupaten Sidenreng Rappang 2021 <i>Population of Sidenreng Rappang Regency by Subdistrict and Sex 2021</i>	26
3.2	Piramida Penduduk Kabupaten Sidenreng Rappang Menurut Kelompok Umur 2021 <i>Population Piramide by Age Group i Sidenreng Rappang Regency 2021</i>	
4.1	Jumlah Sekolah Menengah Pertama Menurut Kecamatan di Kabupaten Sidenreng Rappang 2021 <i>Number of Junior High School by Subdistrict in Sidenreng Rappang Regency 2021</i>	49
4.2	Banyaknya Guru Sekolah Dasar dan Madrasah Ibtidaiyah Menurut Kecamatan Tahun 2021 <i>Number of Elementary School and Madrasah Ibtidaiyah Teachers by Subdistrict in Sidenreng Rappang Regency 2021</i>	50 69

	Halaman Page	
5.1	Produksi Kacang Panjang Menurut Kecamatan di Kabupaten Sidenreng Rappang 2021 <i>Production of Long Bean by SUBdistrict in Sidenreng Rappang Regency 2021</i>	70
6.1	Perkembangan Daya Listrik Terpasang di Kabupaten Sidenreng Rappang Tahun 2017-2021 <i>Installed Capacity of Electricity in Sidenreng Rappang Regency, 2017-2021</i>	160
7.1	Tingkat Penghunian Kamar Menurut Bulan di Kabupaten Sidenreng Rappang Tahun 2021 <i>Room Occupancy Rate by Month in Sidenreng Rappang Regency 2021</i>	191
8.1	Persentase Panjang Jalan Menurut Kondisi Jalan di Kabupaten Sidenreng Rappang 2021 <i>Length Percentage of Roads by Condition of Roads in Sidenreng Rappang Regency (km), 2021</i>	213
8.1	Persentase Panjang Jalan Menurut Jenis Permukaan Jalan di Kabupaten Sidenreng Rappang 2021 <i>Length Percentage of Roads by Type of Roads Surface in Sidenreng Rappang Regency (km), 2021</i>	213
9.1	Jumlah Koperasi Menurut Kecamatan di Kabupaten Sidenreng Rappang 2021 <i>Number of Cooperative by Subdistrict in Sidenreng Rappang Regency 2021</i>	214
10.1	Persentase Penduduk Menurut Golongan Pengeluaran Per Kapita Sebulan di Kabupaten Sidenreng Rappang, 2021 <i>Percentage of Population by Per Capita Spending Group a Month in Sidenreng Rappang Regency, 2021</i>	
11.1	Jumlah Sarana Perdagangan Menurut Jenisnya di Kabupaten Sidenreng Rappang, 2021 <i>Number of Trading Facilities by Type of Facility in Sidenreng Rappang Regency, 2021</i>	224
12.1	Produk Domestik Regional Bruto Atas Dasar Harga Berlaku dan Atas Dasar Harga Konstan Menurut Lapangan Usaha (juta rupiah) Kabupaten Sidenreng Rappang Tahun 2016 - 2021	234

	Halaman Page
	244
12.2	244
13.1	261
	262
	276

PENJELASAN UMUM/EXPLANATORY NOTES

Tanda-tanda, satuan-satuan, dan lain-lainnya yang digunakan dalam publikasi ini adalah sebagai berikut:

Symbols, measurement units, and acronyms which are used in this publication, are as follows:

1. TANDA-TANDA/SYMBOLS

Data tidak tersedia/Data not available	: ...
Tidak ada atau nol /Null or zero	: -
Data dapat diabaikan/Data negligible	: 0
Tanda decimal/Decimal point	: ,
Data tidak dapat ditampilkan/Not applicable	: NA
Angka estimasi/Estimated figures	: e
Angka diperbaiki/Revised figures	: r
Angka sementara/Preliminary figures	: x
Angka sangat sementara/Very preliminary figures	: xx
Angka sangat sangat sementara/Very very preliminary figures	: xxx

2. SATUAN/UNITS

barel/barrel	: 158,99 liter/litres = 1/6,2898 m ³
hektar (ha)/hectare (ha)	: 10 000 m ²
kilometer (km)/kilometres (km)	: 1 000 meter/meters (m)
knot/knot	: 1,8523 km/jam (km/hour)
kuintal/quintal	: 100 kg
KWh	: 1 000 Watt hour
MWh	: 1 000 KWh
liter (untuk beras)/litre (for rice)	: 0,80 kg
MMSCF	: 1/35,3 m ³
metrik ton (m.ton)/metric ton (m. ton)	: 0,98421 long ton = 1 000 kg
ons/ounce	: 28,31 gram/grams
ton	: 1 000 kg

Satuan lain: buah, dus, butir, helai/lembar, kaleng, batang, pulsa, ton kilometer (ton-km), jam, menit, persen (%).

Other units: unit, pack, pieces, sheet, tin, pulse, ton-kilometres(ton-km), hour, minute, percent (%).

Perbedaan angka di belakang koma disebabkan oleh pembulatan angka.

The difference in decimal numbers is caused by rounding.

DAFTAR SINGKATAN/ LIST OF ABBREVIATIONS

SI	: Stasiun Iklim
SIMPK	: Stasiun Meteorologi Pertanian Khusus
t.t	: Tempat tidur
BCG	: Bacillus Calmette Guerin
DPT	: Difteri, Pertusis, Tetanus
TT	: Tetanus Toxoid
IOT	: Industri Obat Tradisional/ <i>Traditional Medicine Industry</i>
IKOT	: Industri Kecil Obat Tradisional/ <i>Traditional Medicine Small</i>
Alkes	: Alat kesehatan/ <i>Health Kits</i>
PKRT	: Perbekalan Kesehatan Rumah tangga/ <i>Household Health Logistics</i>
Kompl	: Komplemen/ <i>Complement</i>
IRTP	: Industri Pangan Produksi Rumah Tangga/ <i>Foods Home Industry</i>
PBF	: Pedagang Besar Farmasi/ <i>Pharmacy Whole-seller</i>
GFK	: Gudang Farmasi Kab/Kota/Regency/ <i>Municipality Pharmacy Warehouse</i>
RB	: Rumah Bersalin/ <i>Delivery House</i>
Pustu	: Puskesmas pembantu/ <i>Auxiliary Public Health Center</i>
BP	: Balai Pengobatan/ <i>Polyclinic</i>
TPS	: Tempat Pembuangan Sementara / <i>landfill</i>
Jamkesmas	: Jaminan kesehatan masyarakat miskin/ <i>Poor public health insurance</i>
PJKMU	: Program Jaminan Kesehatan Masyarakat Umum
SIUP	: Surat Ijin Usaha Perdagangan/ <i>Trading Permission Letter</i>
TDP	: Tanda Daftar Perusahaan/ <i>Company Registration Identity</i>
API	: Angka Pengenal Importir/ <i>Importer's Identity Number</i>

<https://sidrapkab.bps.go.id>

Statistik Kunci, 2019–2021 Key Statistics, 2019–2021

Rincian/Description	Satuan/Unit	2019	2020	2021
(1)	(2)	(3)	(4)	(5)
SOSIAL/SOCIAL				
Penduduk ¹ /Population ¹	ribu/thousand	301 972	319 990	323 194
Laju Pertumbuhan Penduduk ¹ /Population Growth ¹	%	0,95	1,77	0,75
Angka Melek Huruf Usia 15+/Literacy Rate Aged 15+	%	94,9	93,15	93,31
Tingkat Partisipasi Angkatan Kerja -TPAK ^{2,3} Labour Force Participation Rate-LFPR ^{2,3}	%	...	56,92	58,70
Tingkat Pengangguran Terbuka-TPT ^{2,3} Unemployment Rate-UR ^{2,3}	%	...	5,91	4,93
Penduduk Miskin ⁴ /Poor People ⁴	ribu/thousand	15,36	15,36	15,25
Persentase Penduduk Miskin ⁴ Percentage of Poor People ⁴	%	5,05	5,05	5,04
Indeks Pembangunan Manusia-IPM ⁵ Human Development Index ⁵	–	71,21	71,21	71,54
EKONOMI/ECONOMIC				
Produk Domestik Regional Bruto (PDRB) Harga Berlaku ⁶ Gross Regional Domestic Bruto (GRDP) at Current Price ⁶	miliar rupiah billion rupiahs	15 250,13	15 250,13	15 250,13
Laju Pertumbuhan Ekonomi ⁷ /Economic Growth ⁷	%	4,65	-0,59	5,54

Catatan/Notes: ¹ Data 2019 hasil proyeksi penduduk Indonesia 2010-2035 (Pertengahan tahun/Juni) . Data 2020 hasil Hasil Sensus Penduduk (SP) 2020 (September). Data 2021 hasil proyeksi interim 2020-2023 (Pertengahan tahun/Juni)/The 2019 data was the result of was the result of Indonesia population projection 2010-2035 (Mid year/June . The 2020 data was the result of 2020 Population Census (September). The 2021 data was the result of was the result of Interim Population Projection 2020-2023 (Mid year/June)

² Kondisi Agustus/Condition at August

³ Menggunakan penimbang hasil proyeksi penduduk Survei Penduduk Antar Sensus (SUPAS) 2015/Weighted by the population projection results of the Intercensal Population Survey (SUPAS) 2015

⁴ Kondisi Maret/Condition at March

⁵ Sejak tahun 2010, IPM dihitung dengan metode baru. Komponen IPM metode baru adalah angka harapan hidup saat lahir, harapan lama sekolah, rata-rata lama sekolah, dan pengeluaran per kapita/Since 2010, HDI was calculated using new method. New HDI component are life expectancy at birth, expected years of schooling, means years of schooling, and expenditure per capita

⁶ Mulai tahun 2010 mengadopsi System of National Account 2008 (SNA 2008)/Since 2010 is in line with System of National Account 2008 (SNA 2008)

⁷ Menggunakan tahun dasar 2010 (2010=100)/Using 2010 base year (2010=100)

<https://sidrapkab.bps.go.id>

BAB 1

GEOGRAFI & IKLIM Geography & Climate

Kondisi Geografi Kabupaten Sidenreng Rappang 2021

Pitu Riase

Kecamatan Terluas

44.86 % Terhadap Luas Kabupaten

Curah Hujan

Terbesar berada
pada bulan Januari



Pitu Riase

Memiliki Jarak Terjauh dari
Ibukota Kabupaten dengan jarak 50 Km

11 Kecamatan

PENJELASAN TEKNIS

1. Secara astronomis, Indonesia terletak antara 60 08' Lintang Utara dan 110 15' Lintang Selatan dan antara 940 45'–1410 05' Bujur Timur dan dilalui oleh garis ekuator atau garis khatulistiwa yang terletak pada garis lintang 00.
2. Berdasarkan posisi geografisnya, negara Indonesia memiliki batas-batas: Utara - Negara Malaysia, Singapura, Filipina, dan Laut Cina Selatan; Selatan - Negara Australia dan Samudera Hindia; Barat - Samudera Hindia; Timur - Negara Papua Nugini, Timor Leste, dan Samudera Pasifik.
3. Berdasarkan letak geografisnya, kepulauan Indonesia berada di antara Benua Asia dan Benua Australia, serta di antara Samudera Hindia dan Samudera Pasifik.
4. Indonesia terdiri dari 34 provinsi yang terletak di lima pulau besar dan empat kepulauan, yaitu:
 - Pulau Sumatera: Aceh, Sumatera Utara, Sumatera Barat, Riau, Jambi, Sumatera Selatan, Bengkulu, dan Lampung.
 - Kepulauan Riau: Kepulauan Riau.
 - Kepulauan Bangka Belitung: Kepulauan Bangka Belitung.
 - Pulau Jawa: DKI Jakarta, Jawa Barat, Banten, Jawa Tengah, DI Yogyakarta, dan Jawa

TECHNICAL NOTES

1. *Astronomically, Indonesia is located between 60 08' North latitude and 110 15' South latitude, and between 940 45' and 1410 05' East longitude and lies on equator line located at 00 latitude line.*
2. *In terms of geographic position, Indonesia has boundaries as follows: North - Malaysia, Singapore, Philippines, and South China Sea; South - Australia and Indian Ocean; West - Indian Ocean; East - Papua New Gunea, Timor Leste, and Pasific Ocean.*
3. *In terms of geographic location, Indonesia is located between Asian Continent and Australian Continent, and between Indian Ocean and Pasific Ocean.*
4. *Indonesia has 34 provinces spreading over five main islands and four archipelago. These include:*
 - *Sumatera Island: Aceh, Sumatera Utara, Sumatera Barat, Riau, Jambi, Sumatera Selatan, Bengkulu, and Lampung.*
 - *Riau Archipelago: Kepulauan Riau.*
 - *Bangka Belitung Archipelago: Kepulauan Bangka Belitung.*
 - *Jawa Island: DKI Jakarta, Jawa Barat, Banten, Jawa Tengah, DI Yogyakarta, and Jawa Timur.*
 - *Nusa Tenggara Archipelago (Sunda Kecil): Bali, Nusa*

- Timur.
- Kepulauan Nusa Tenggara (Sunda Kecil): Bali, Nusa Tenggara Barat, dan Nusa Tenggara Timur.
 - Pulau Kalimantan: Kalimantan Barat, Kalimantan Tengah, Kalimantan Selatan, Kalimantan Timur, dan Kalimantan Utara.
 - Pulau Sulawesi: Sulawesi Utara, Gorontalo, Sulawesi Tengah, Sulawesi Selatan, Sulawesi Barat, dan Sulawesi Tenggara.
 - Kepulauan Maluku: Maluku dan Maluku Utara.
 - Pulau Papua: Papua dan Papua Barat.
5. Badan Pusat Statistik (BPS) telah melakukan pendataan Potensi Desa (Podes) sejak tahun 1980. Sejak saat itu, Podes dilaksanakan secara rutin sebanyak 3 kali dalam kurun waktu sepuluh tahun untuk mendukung kegiatan Sensus Penduduk, Sensus Pertanian, ataupun Sensus Ekonomi. Dengan demikian, fakta penting terkait ketersediaan infrastruktur dan potensi yang dimiliki oleh setiap wilayah dapat dipantau perkembangannya secara berkala dan terus menerus.
6. Sejak tahun 2008, pendataan Podes mengalami perubahan dengan adanya penambahan kuesioner suplemen kecamatan dan kabupaten/kota. Penambahan
- Tenggara Barat, and Nusa Tenggara Timur.*
- *Kalimantan Island: Kalimantan Barat, Kalimantan Tengah, Kalimantan Selatan, Kalimantan Timur and Kalimantan Utara.*
 - *Sulawesi Island: Sulawesi Utara, Gorontalo, Sulawesi Tengah, Sulawesi Selatan, Sulawesi Barat, and Sulawesi Tenggara.*
 - *Maluku Archipelago: Maluku and Maluku Utara.*
 - *Papua Island: Papua and Papua Barat.*
5. *BPS-Statistics Indonesia has already recorded village potential (Podes) since 1980. Since then, Podes regularly implemented 3 (three) times within ten years to support the activities of the Population Census, Agriculture Census, or Economic Census. Thus, important facts related to the availability of infrastructure and the potential possessed by each region can be monitored regularly and continually.*
6. *Since 2008, Podes has been changed especially in providing additional information from subdistrict and regency/municipality, using separate questionnaires. The goal of these changes is to provide more benefits for data users and local government in regional development planning.*
7. *Podes data is the only one source of spatial data consisting of various*

kuesioner tersebut bertujuan untuk meningkatkan manfaat data Podes bagi para konsumen data dan pemerintah daerah dalam perencanaan pembangunan wilayah.

7. Data Podes merupakan satu-satunya sumber data kewilayahan yang muatannya beragam dan memberi gambaran tentang situasi pembangunan suatu wilayah (regional). Ini berbeda dengan data dari hasil pendekatan rumah tangga yang lebih menekankan pada dimensi aktivitas sektoral. Keduanya sama penting dan menjadi kekayaan BPS.
8. Cakupan Wilayah
Pencacahan Podes dilakukan secara sensus terhadap seluruh wilayah administrasi pemerintahan terendah setingkat desa (yaitu desa, kelurahan, nagari, Unit Permukiman Transmigrasi (UPT)) yang masih dibina oleh kementerian terkait. Berdasarkan hasil Podes 2014, ada sebanyak 82.190 wilayah setingkat desa yang tersebar di 511 kabupaten/kota.
9. Metode Pengumpulan Data
Pengumpulan data Podes 2014 dilakukan melalui wawancara langsung oleh petugas terlatih dengan narasumber yang relevan. Petugas adalah aparatur ataupun mitra kerja BPS Kabupaten/Kota, sementara narasumber adalah kepala desa/lurah atau narasumber lain yang memiliki

information and providing a picture of development progress in a region. The Podes data are different from data resulted from household surveys focusing on the dimension of sectoral activities. Both kind of data are important and become the trade mark of BPS on the data richness aspect.

8. *Podes Coverage*
Podes enumeration is implemented as a census of the lowest governmental administrative region equivalent to village (i.e. village, sub-district, nagari, and Transmigration Settlement Unit which is still fostered by the relevant ministries). There were 82,190 village-level areas spread over 511 regencies/municipalities based on the result of Podes 2014.
9. *Method of Data Collection*
Data collection of Podes 2014 carried out through direct interviews by trained personnel with relevant respondents. The interviewers are BPS Regency/City personnel or partners, meanwhile, the selected respondents are the village head/sub-district head or other respondents who have the knowledge towards the target area of enumeration.
10. *Coastal Village/Coastal Sub-District is a village/sub-district which some areas are intersect/directly adjacent to the sea, either gently sloping/flat*

- pengetahuan terhadap wilayah target pencacahan.
10. Desa/Kelurahan Tepi Laut adalah desa/kelurahan yang sebagian atau seluruh wilayahnya bersinggungan langsung dengan laut, baik berupa pantai maupun tebing karang.
 11. Desa/Kelurahan bukan tepi laut adalah desa/kelurahan yang wilayahnya tidak bersinggungan langsung dengan laut.
 12. Desa/Kelurahan Lereng/Puncak adalah desa/kelurahan yang sebagian besar wilayahnya berada di puncak gunung/pegunungan atau terletak di antara puncak sampai lembah.
 13. Desa/Kelurahan lembah adalah desa/kelurahan yang wilayahnya sebagian besar merupakan daerah rendah yang terletak di antara dua gunung/pegunungan atau daerah yang mempunyai kedudukan lebih rendah dibandingkan daerah sekitarnya.
 14. Desa/Kelurahan Dataran adalah desa/kelurahan yang sebagian besar wilayahnya tampak datar, rata, dan membentang.
 15. Berdasarkan Peraturan Pemerintah Nomor 82 Tahun 2001 tentang Pengolahan Kualitas Air dan Pengendalian Pencemaran Air, klasifikasi mutu air ditetapkan menjadi empat kelas, yaitu: Kelas I, Kelas II, Kelas III, dan Kelas IV.
 16. Kelas I, air yang dapat digunakan untuk air bahan baku air minum dan atau peruntukan lain yang *beach or cliffs/reef.*
 11. *Non Coastal Village/Non Coastal Sub-District is a village which has no area that intersect/directly adjacent to the sea.*
 12. *Slope/Peak Village/Sub-District is a village/sub-district which the largest part of village/sub-district lies on the highest part of mount/ mountain or lies between the peak to the valley.*
 13. *Valley Village/Sub-District area is a village/sub-district with the largest part of the village/sub-district is a low area between two mountains or area that have a position lower than the surrounding areas.*
 14. *Flat Village/Sub-District is a village/ sub-district which the largest part of village1/sub-district looked plane, flat, and stretches.*
 15. *Government Regulation Number 82 year 2001 on Water Quality Management and Water Pollution Control states that water quality is classified into four categories: Class I, Class II, Class III, and Class IV.*
 16. *Class I, water that can be used for drinking and other uses requiring the same water quality category.*
 17. *Class II, water that can be used for water recreation infrastructure, fresh water fish culture, animal husbandry, watering cropping, and other uses requiring the same water quality category.*
 18. *Class III, water that can be used for fresh water fish culture, animal husbandry, watering cropping, and*

- mensyaratkan mutu air yang sama dengan kegunaan tersebut.
17. Kelas II, air yang dapat digunakan untuk prasarana atau sarana rekreasi air, pembudidayaan ikan air tawar, peternakan, air untuk mengairi pertanaman, dan atau peruntukan lain yang mensyaratkan mutu air yang sama dengan kegunaan tersebut.
 18. Kelas III, air yang dapat digunakan untuk pembudidayaan ikan air tawar, peternakan, air untuk mengairi pertanaman, dan atau peruntukanlain yang mensyaratkan mutu air yang sama dengan kegunaan tersebut.
 19. Kelas IV, air yang dapat digunakan untuk pertanaman dan atau peruntukan lain yang mensyaratkan mutu air yang sama dengan kegunaan tersebut.
 20. Penentuan status mutu air sungai dilakukan dengan Metode Indeks Pencemaran (IP).
 21. Metode IP: Status mutu air dihitung berdasarkan data sesaat dengan Metode Indeks Pencemaran Keputusan Menteri Lingkungan Hidup Nomor 115 tahun 2003 dibandingkan dengan kriteria mutu air kelas I dan kriteria mutu air kelas II Peraturan Pemerintah Nomor 82 tahun 2001. Status mutu yang diperoleh merupakan status mutu sesaat dan hanya berdasarkan parameter tertentu yang dipantau di tiap sungai dengan jumlah dan jenis yang berbeda.
- other uses requiring the same water quality category.*
19. *Class IV, water that can be used for watering cropping and other uses requiring the same water quality category.*
 20. *Determination of river water quality status with Pollutant Index Method.*
 21. *Pollutant Index Method: Status of water quality is assessed based on the transient data by Pollutant Index Method pursuant to Decree of Minister of Environment Number 115 Year 2003 compared to the water quality criteria Class I and the water quality criteria Class II of Government Regulation Number 82 Year 2001. The quality status obtained is transient quality status and only based on certain parameters monitored at every river at different amount and with different types of parameters.*

ULASAN

1.1 Geografi dan Iklim

Kabupaten Sidenreng Rappang atau biasa dikenal dengan Kabupaten Sidrap, merupakan salah satu kabupaten di Propinsi Sulawesi yang terletak kira-kira 183 Km di sebelah Utara Kota Makassar (Ibukota Propinsi Sulawesi Selatan). Secara astronomis, Kabupaten Sidrap terletak antara 3°43'-4°09' Lintang Selatan dan 119°41'-120°10' Bujur Timur, masing-masing berbatasan dengan :

Sebelah Utara: Kabupaten Pinrang dan Kabupaten Enrekang

Sebelah Timur: Kabupaten Luwu dan Kabupaten Wajo

Sebelah Selatan : Kabupaten Barru dan Kabupaten Soppeng

Sebelah Barat: Kabupaten Pinrang dan Kota Pare-Pare

1.2. Luas Wilayah

Wilayah administratif Kabupaten Sidrap terbagi dalam 11 Kecamatan dan 106 Desa/Kelurahan (68 Kelurahan dan 38 Desa) dengan luas 1883,25 Km². Adapun Kecamatan Pitu Riase merupakan kecamatan terluas dengan luas 844,77 Km².

Jumlah sungai yang melintasi wilayah Kabupaten Sidrap sebanyak 38 aliran sungai dengan jumlah terbanyak berada di Kecamatan Watang Pulu dan Kecamatan Dua Pitue, yakni 8 aliran sungai. Sungai terpanjang tercatat ada 3 sungai yaitu Sungai Bilokka dengan panjang sekitar 20.000 meter, disusul Sungai Bila dengan panjang sekitar 15.100 meter dan Sungai Rappang dengan panjang sekitar 15.000 meter

DESCRIPTION

1.1. Geography and Climate

Sidenreng Rappang Regency or usually called Sidrap Regency, is one of regencies in Sulawesi Selatan Province, located about 183 Km northern of Makassar (capital city of Sulawesi Selatan Province). Astronomically, Sidrap is located between 3°43'-4°09' South Latitude and 119°41'-120°10' East Longitude. In terms of geographic position, Sidrap has boundaries as follows:

Northern : Pinrang Regency and Enrekang Regency

Eastern : Luwu Regency and Wajo Regency

Southern : Barru Regency and Soppeng Regency

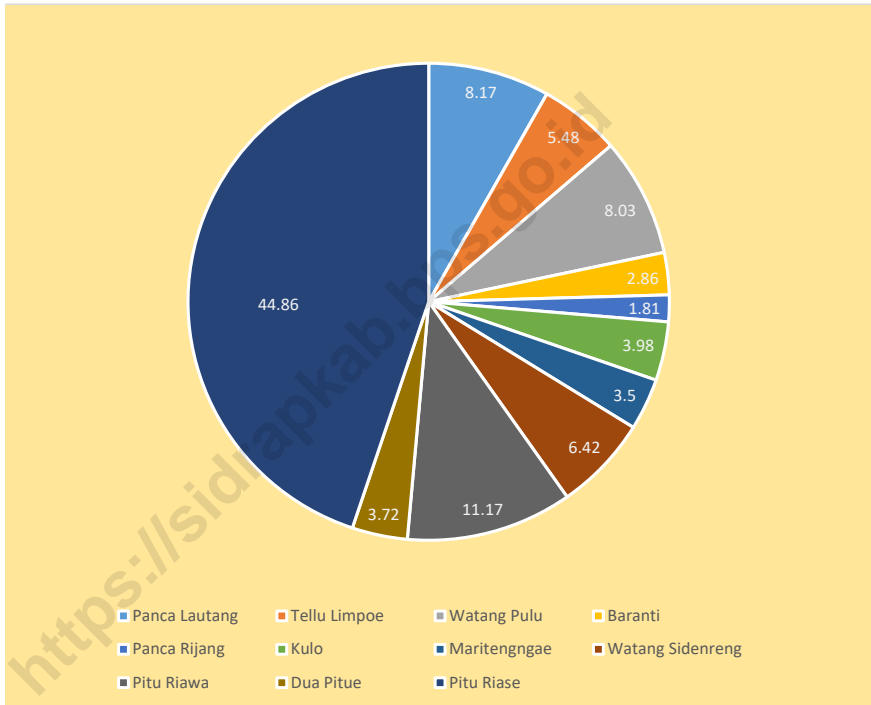
Western : Pinrang Regency and Pare-Pare City

1.2. Area

Administratively, total area of Sidrap Regency is about 1883,25 Km² which is divided into 11 subdistricts and consist of 106 villages/urban-village(68villages and 38 urban/villages). Pitu Riase is the largest subdistrict with an area of 844,77 Km².

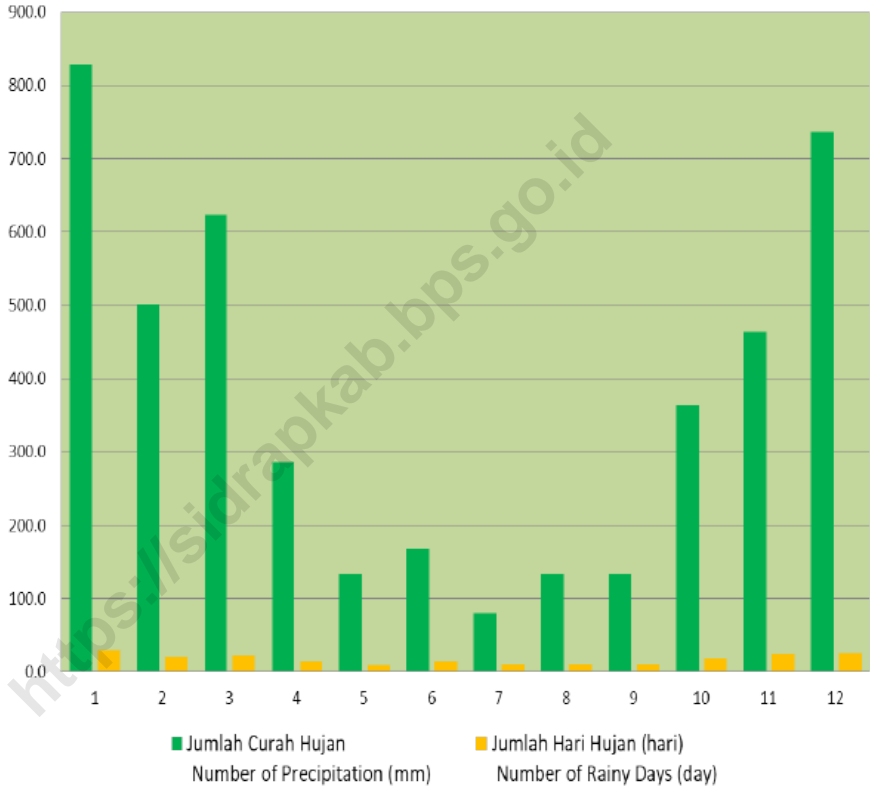
There are 38 rivers in Sidrap Regency, 8 of which flow in Watang Pulu Subdistrict and Dua Pitue Subdistrict. The three longest rivers are Bilokka River, Bila River and Rappang River, whose lenght are about 20.000 meter, 15.100 meter and 15.000 meter

Gambar 1.1 **Persentase Luas Daerah menurut Kecamatan (%) di Kabupaten Sidenreng Rappang 2021**
Percentage of Area by Subdistrict (%) in Sidenreng Rappang Regency 2021



Sumber/Source : Badan Pertanahan Nasional Kabupaten Sidenreng Rappang / National Land Board of Sidenreng Rappang Regency

Gambar 1.2 Jumlah Curah Hujan dan Hari Hujan Menurut Bulan di Kabupaten Sidenreng Rappang, 2021
Figures 1.2 Amount of Precipitation and Number of Rainy Days by Month in Sidenreng Rappang Regency, 2021



Sumber/Source : BMKG Stasiun Klimatologi Maros / Meteorology Climatology and Geophysics Council Maros

1.1 KEADAAN GEOGRAFI GEOGRAPHY CONDITION

Tabel 1.1.1 **Luas Daerah dan Jumlah Pulau Menurut Kecamatan di Kabupaten Sidenreng Rappang Tahun 2021**
Table 1.1.1 **Total Area and Number of Islands by Subdistrict in Sidenreng Rappang Regency 2021**

Kecamatan Subdistrict	Ibukota Kecamatan Capital of Subdistrict	Luas Total Area (km ² /sq.km)
(1)	(2)	(3)
Panca Lautang	Bilokka	153,93
Tellu Limpoe	Amparita	103,2
Watang Pulu	Uluale	151,31
Baranti	Baranti	53,89
Panca Rijang	Rappang	34,02
Kulo	Kulo	75,00
Maritengngae	Pangkajene	65,90
Watang Sidenreng	Empagae	120,81
Pitu Riawa	Otting	210,43
Dua Pitue	Tanru Tedong	69,99
Pitu Riase	Barukku	844,77
Kabupaten Sidenreng Rappang		1883,25

Lanjutan Tabel/*Continued Table 1.1.1*

Kecamatan <i>Subdistrict</i>	Persentase terhadap Luas Kabupaten <i>Percentage to Regency's Area</i>	Jumlah Pulau <i>Number of Islands</i>
(1)	(4)	(5)
Panca Lautang	8,17	-
Tellu Limpoe	5,48	-
Watang Pulu	8,03	-
Baranti	2,86	-
Panca Rijang	1,81	-
Kulo	3,98	-
Maritengngae	3,50	-
Watang Sidenreng	6,41	-
Pitu Riawa	11,17	-
Dua Pitue	3,72	-
Pitu Riase	44,86	-
Kabupaten Sidenreng Rappang	100,00	-

Catatan/*Note*: ...Sumber/*Source*: Badan Pertanahan Nasional Kabupaten Sidenreng Rappang / *National Land Board of Sidenreng Rappang Regency*

Tabel
Table 1.1.2

Tinggi Wilayah dan Jarak ke Ibukota Kabupaten Sidenreng Rappang Tahun 2021
Altitude and Distance to the Capital Sidenreng Rappang Regency 2021

Kecamatan Subdistrict	Tinggi Wilayah (mdpl) Altitude (m a.s.l)	Jarak ke Ibukota Kabupaten/Kota Distance to the Capital Regency/ Municipality
(1)	(2)	(3)
Panca Lautang	150	15
Tellu Limpoe	133	8
Watang Pulu	200	7
Baranti	25	15
Panca Rijang	45	10
Kulo	45	18
Maritengngae	26	0
Watang Sidenreng	25	5.4
Pitu Riawa	45	20
Dua Pitue	25	25
Pitu Riase	845	50
Kabupaten Sidenreng Rappang		

Catatan/Note: ...

Sumber/Source: Badan Pertanahan Nasional Kabupaten Sidenreng Rappang / *National Land Board of Sidenreng Rappang Regency*

1.2 KEADAAN IKLIM CLIMATE CONDITION

Tabel 1.2.1 **Pengamatan Unsur Iklim Menurut Bulan di Kabupaten Sidenreng Rappang , 2021**
Table 1.2.1 **Observation of Climate Elements By Months in Sidenreng Rappang Regency, 2021**

Bulan Month	Suhu/Temperature (°C)			Kelembaban/Humidity (%)		
	Minimum	Rata-rata Average	Maksimum Maximum	Minimum	Rata-rata Average	Maksimum Maximum
(1)	(2)	(3)	(4)	(5)	(6)	(7)
Januari/January	22,8	26,4	32,2	67,0	90,4	99,0
Februari/February	22,6	26,7	33,2	61,0	88,3	98,0
Maret/March	22,4	26,8	33,2	64,0	87,6	98,0
April/April	22,0	27,1	33,7	55,0	84,4	98,0
Mei/May	22,4	27,9	35,0	57,0	83,3	98,0
Juni/June	20,9	27,5	35,0	52,0	82,9	98,0
Juli/July	18,8	27,1	34,2	45,0	81,8	98,0
Agustus/August	19,8	27,8	35,4	41,0	77,6	98,0
September/September	21,0	27,9	34,4	43,0	76,6	98,0
Oktober/October	22,6	27,5	34,8	52,0	81,8	98,0
November/November	23,1	27,0	34,2	55,0	84,3	98,0
Desember/December	22,4	26,6	33,4	55,0	86,1	99,0

Lanjutan Tabel/*Continued Table 1.2.1*

Bulan Month	Kecepatan Angin (m/det) Wind Velocity (m/sec)			Tekanan Udara/Atmospheric Pressure (mbar)		
	Minimum	Rata-rata Average	Maksimum Maximum	Minimum	Rata-rata Average	Maksimum Maximum
(1)	(8)	(9)	(10)	(11)	(12)	(13)
Januari/January	Calm	1,9	12,0	1002,8	1006,9	1010,2
Februari/February	Calm	2,3	11,0	1003,9	1007,8	1011,5
Maret/March	Calm	2,4	11,0	1002,4	1007,8	1012,2
April/April	Calm	2,2	23,0	1003,6	1008,4	1011,7
Mei/May	Calm	2,1	20,0	1003,3	1007,4	1011,5
Juni/June	Calm	2,1	11,0	1004,2	1008,8	1011,9
Juli/July	Calm	2,2	16,0	1004,1	1008,4	1012,0
Agustus/August	Calm	2,6	16,0	1004,3	1008,7	1016,7
September/September	Calm	2,4	12,0	1004,0	1008,1	1011,6
Oktober/October	Calm	2,4	16,0	1002,8	1007,7	1013,1
November/November	Calm	2,6	21,0	1002,6	1007,0	1011,2
Desember/December	Calm	2,4	14,0	1004,0	1008,2	1013,9

Lanjutan Tabel/*Continued Table 1.2.1*

Bulan Month	Jumlah Curah Hujan Number of Precipitation (mm)	Jumlah Hari Hujan (hari) Number of Rainy Days (day)	Penyinaran Matahari (jam) Duration of Sunshine (jam)
(1)	(14)	(15)	(16)
Januari/ <i>January</i>	828,3	29	27,0
Februari/ <i>February</i>	501,4	20	36,6
Maret/ <i>March</i>	623,7	22	44,0
April/ <i>April</i>	285,7	14	51,8
Mei/ <i>May</i>	132,3	9	58,1
Juni/ <i>June</i>	167,4	14	60,3
Juli/ <i>July</i>	79,2	11	55,1
Agustus/ <i>August</i>	133,2	11	66,3
September/ <i>September</i>	132,5	11	54,7
Oktober/ <i>October</i>	363,6	18	63,3
November/ <i>November</i>	463,7	24	48,4
Desember/ <i>December</i>	737,2	25	32,5

Catatan/*Note*: *Calm* adalah kecepatan angin mendekati nol / *calm* is wind velocity close to zero

Sumber/*Source*: BMKG Stasiun Klimatologi Maros / Meteorology Climatology and Geophysics Council Maros

BAB

2

PEMERINTAHAN

Government

PEGAWAI NEGERI SIPIL KABUPATEN SIDENRENG RAPPANG 2021



“ JUMLAH PNS (JIWA)
SIDENRENG RAPPANG **4865** ”

PERSENTASE PNS BERDASARKAN JENIS KELAMIN



38.70 %



61.30 %



76.30 %

PERSENTASE
IJAZAH TERTINGGI PNS YAKNI
SARJANA/S1

PENJELASAN TEKNIS

1. Kementerian terdiri dari kementerian koordinator dan kementerian.
2. Kementerian koordinator terdiri dari bidang politik, hukum, dan keamanan (Polhukam), bidang perekonomian, bidang pembangunan manusia dan kebudayaan, dan bidang kemaritiman.
3. Kementerian terdiri dari Kementerian Sekretaris Negara, Kementerian Dalam Negeri, Kementerian Luar Negeri, Kementerian Perencanaan Pembangunan Nasional/Bappenas, Kementerian Pertahanan, Kementerian Hukum dan Hak Asasi Manusia, Kementerian Keuangan, Kementerian Energi dan Sumber Daya Mineral, Kementerian Perindustrian, Kementerian Perdagangan, Kementerian Pertanian, Kementerian Perhubungan, Kementerian Kelautan dan Perikanan, Kementerian Ketenagakerjaan, Kementerian Badan Usaha Milik Negara, Kementerian Koperasi dan UKM, Kementerian Pekerjaan Umum dan Perumahan Rakyat, Kementerian Lingkungan Hidup dan Kehutanan, Kementerian Agraria dan Tata Ruang/Badan Pertanahan Nasional, Kementerian Kesehatan, Kementerian Kebudayaan dan

TECHNICAL NOTES

1. *Ministries consist of coordinating ministry and departmental ministry.*
2. *Coordinating ministries consist of Coordinating Ministry for Political, Legal, and Security Affairs, Coordinating Ministry for the Economy, Coordinating Ministry for Maritime Affairs, and Coordinating Ministry for Human Development and Culture*
3. *Departmental Ministries consist of State Secretary; Ministry of Home Affairs; Ministry of Foreign Affairs; Ministry of National Development Planning/Chairperson of National Development Planning Agency; Ministry of Defense; Ministry of Justice and Human Rights; Ministry of Finance; Ministry of Energy and Mineral Resources; Ministry of Industry; Ministry of Trade; Ministry of Agriculture; Ministry of Transportation; Ministry of Maritime Affairs and Fisheries; Ministry of Manpower; Ministry of State Owned Enterprises; Ministry of Cooperatives and Small and Medium Enterprises; Ministry of Public Works and Public Housing; Ministry of Environment and Forestry; Ministry of Agrarian Affairs and Spatial Planning/National Land Agency; Ministry of Health; Ministry of Culture and Elementary & Secondary Education; Ministry of Social Services; Ministry of Religious Affairs; Ministry of Tourism; Ministry*

- Pendidikan Dasar Menengah, Kementerian Sosial, Kementerian Agama, Kementerian Pariwisata, Kementerian Komunikasi dan Informatika, Kementerian Pendayagunaan Aparatur Negara dan Reformasi Birokrasi, Kementerian Pemuda dan Olahraga, Kementerian Desa, Pembangunan Daerah Tertinggal dan Transmigrasi, Kementerian Riset Teknologi dan Pendidikan Tinggi, dan Kementerian Pemberdayaan Perempuan dan Perlindungan Anak.
4. Setingkat Menteri terdiri dari Kejaksaan Agung, Tentara Nasional Indonesia, dan Kepolisian Negara Republik Indonesia
 5. Lembaga Pemerintah Non Kementerian terdiri dari Arsip Nasional Republik Indonesia, Badan Intelijen Negara, Badan Kepegawaian Negara, Badan Kependudukan dan Keluarga Berencana Nasional, Badan Koordinasi Penanaman Modal, Badan Informasi Geospasial, Badan Meteorologi, Klimatologi, dan Geofisika, Badan Narkotika Nasional, Badan Nasional Penanggulangan Bencana, Badan Nasional Penanggulangan Terorisme, Badan Nasional Penempatan dan Perlindungan Tenaga Kerja Indonesia, Badan Pengawasan Obat dan Makanan, Badan Pengawasan Tenaga Nuklir, Badan Pengawasan Keuangan dan Pembangunan, Badan Pengkajian dan Penerapan Teknologi, *of Communication and Informatics; Ministry of Empowerment of State Apparatus and Bureaucracy Reform; Ministry of Youth and Sports Affairs; Ministry of Village Development, Disadvantaged Regions and Transmigration; Ministry of Research, Technology, and Higher Education; and Ministry of Women Empowerment and Child Protection*
4. Ministerial Level Officials consist of, Attorney General, Indonesian National Defense Force, and Indonesian National Police.
 5. Non Ministerial Institutions consist of National Archive of the Republic of Indonesia, State Intelligence Board, National Civil Service Agency, National Population and Family Planning Board, Investment Coordinating Board, Geospatial Information Agency, Meteorology, Climatology, and Geophysics Agency, National Narcotics Agency, National Agency for Disaster Management, National Counter Terrorism Agency, The National Authority for The Placement and Protection of Indonesian Overseas Workers, National Agency of Drugs and Foods Control, Nuclear Energy Controlling Board, Audit and Development Supervising Agency, Agency for the Assesment and Application Technology, BPS-Statistics Indonesia, National Search and Rescue Agency, National Standardization Board, National Nuclear Energy Board,

- Badan Pusat Statistik, Badan SAR Nasional, Badan Standardisasi Nasional, Badan Tenaga Nuklir Nasional, Lembaga Administrasi Negara, Lembaga Ilmu Pengetahuan Indonesia, Lembaga Ketahanan Nasional, Lembaga Kebijakan Pengadaan Barang/Jasa Pemerintah, Lembaga Penerbangan dan Antariksa Nasional, Lembaga Sandi Negara, dan Perpustakaan Nasional Republik Indonesia.
6. Anggota Dewan Perwakilan Rakyat Daerah (DPRD) dipilih melalui pemilihan umum (pemilu) dan dilantik dalam masa jabatan lima tahun.
 7. Susunan pemerintahan Republik Indonesia periode 2019–2024 terdiri dari presiden, wakil presiden, lembaga tinggi negara, kementerian, setingkat menteri, dan Lembaga Pemerintahan Non Kementerian (LPNK).
 8. Lembaga tinggi negara terdiri dari Majelis Permusyawaratan Rakyat (MPR), Dewan Perwakilan Rakyat (DPR), Badan Pemeriksa Keuangan (BPK), dan Mahkamah Agung (MA), Dewan Perwakilan Daerah (DPD), Mahkamah Konstitusi (MK), dan Komisi Yudisial (KY).
 9. Realisasi Penerimaan dan Pengeluaran Pemerintah Provinsi adalah realisasi/perhitungan APBD Provinsi pada tiap tahun anggaran.
 10. Pendapatan Asli Daerah (PAD) adalah pendapatan yang diperoleh daerah yang dipungut *National Institute of Administration, National Institute of Science, National Resilience Institute, Government Procurement Policy Board, National Institute of Space and Aeronautics, National Crypto Agency, and National Library of Republic of Indonesia.*
6. *Regional House of Representatives (DPRD) members are elected through a general election and appointed for a five-years membership.*
 7. *The government structure of the Republic of Indonesia period 2009–2014 consists of president, vice president, state supreme agencies, ministries, ministerial level institutions, and non-ministerial institutions.*
 8. *State supreme agencies consist of The People's Consultative Assembly, The House of Representative, The Audit Board of the Republic of Indonesia, Supreme Court, Local Councils, Constitutional Court, and Judicial Commission.*
 9. *Actual revenue and expenditure of Provincial Government is the realization/provincial budget calculations for every fiscal year.*
 10. *Original Local Government Revenue is revenue that withheld based on local regulations in accordance with the legislation, for the purposes of financing their activities.*
 11. *Balanced Budget is the fund coming from the state budget that allocated to regions to fund their needs in the context of decentralization.*

berdasarkan peraturan daerah sesuai dengan peraturan perundang-undangan, guna keperluan daerah yang bersangkutan dalam membiayai kegiatannya.

11. Dana Perimbangan adalah dana yang bersumber dari pendapatan APBN yang dialokasikan kepada Daerah untuk mendanai kebutuhan daerah dalam rangka pelaksanaan desentralisasi.
12. Lain-lain Pendapatan yang Sah adalah pendapatan lainnya dari pemerintah pusat dan atau dari instansi pusat, serta dari daerah lainnya.

12. *Other Legal Revenue is other income that coming from the central government and or from the central agencies, as well as from other local government.*

<https://sidrapkab.bps.go.id>

ULASAN**DESCRIPTION****2.1. Wilayah Administrasi**

Pada tahun 2021, wilayah administrasi Pemerintah Daerah Sidrap dengan ibukota Pangkajene terbagi dalam 11 kecamatan yang membawahi 68 desa dan 38 kelurahan. Atau dengan kata lain, tidak terjadi pemekaran wilayah.

Dari 11 kecamatan yang ada, Kecamatan Maritengngae, Pitu Riawa dan Pitu Riase merupakan tiga kecamatan yang memiliki jumlah desa/kelurahan terbanyak. Kecamatan Maritengngae terdiri dari 5 desa dan 7 kelurahan, Kecamatan Pitu Riawa terdiri dari 10 desa dan 2 kelurahan, dan Kecamatan Pitu Riase terdiri dari 11 desa dan 1 kelurahan.

2.2 Dewan Perwakilan Rakyat Daerah (DPRD)

Jumlah anggota DPRD Sidrap tahun 2021 sebanyak 35 orang, terdiri dari Fraksi Partai Golkar sebanyak 5 orang, Fraksi Partai Keadilan Sejahtera sebanyak 4 orang, Fraksi Partai Demokrat sebanyak 4 orang, Fraksi Partai Nasdem sebanyak 8 orang, Fraksi Partai Persatuan Pembangunan sebanyak 4 orang, dan dari Fraksi Partai Gerindra sebanyak 4 orang.

2.3. Pegawai Negeri

Dalam Prakteknya pada pelaksanaan pemerintah daerah pada tahun 2021, di Kabupaten Sidenreng Rappang terdapat 4865 pegawai yang

2.1. Local Government

In 2021, Government Administrative Region of Sidrap consists of 11 subdistricts covering 68 villages and 38 urban villages. In other words, there is no regional split.

Maritengngae Subdistrict, Pitu Riawa Subdistrict and Pitu Riase Subdistrict are the most of number village and urban village. Maritengngae Subdistrict consists of 5 villages and 7 urban villages, Pitu Riawa Subdistrict consists of 10 villages and 2 urban villages, and Pitu Riase Subdistrict consists of 11 villages and 1 urban villages.

2.2. Regional Representatives

The number of Regional Representatives in 2021 was 35 members consisting of 5 members of Partai Golkar Fraction, 4 members of Partai Keadilan Sejahtera Fraction, 4 members of Demokrat Fraction, 8 members of Partai Nasdem Fraction, 4 members of Partai Persatuan Pembangunan Fraction and 4 members of Partai Gerindra.

2.3. Civil Servant

In practice the implementation of local govermence year 2021, In Sidenreng Rappang Regency, there are 4865 public civil servant (PNS). The member of female PNS in langer than male PNS.there are 1883 male PNS and 2982 female PNS.

2.4. Regional Financial

In 2021, total original local government revenue reached IDR In

berstatus Pegawai Negeri Sipil (PNS). PNS yang berjenis kelamin laki-laki adalah sebanyak 1883 orang dan yang berjenis kelamin perempuan adalah sebanyak 2982 orang.

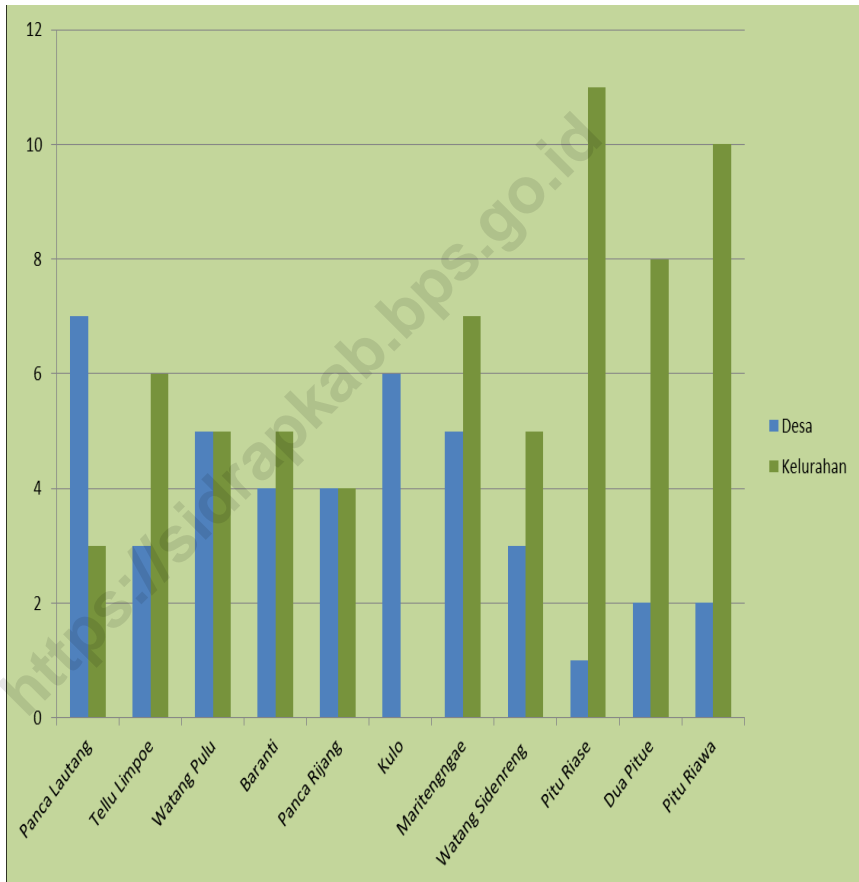
2.4. Keuangan Daerah

Pada tahun 2021 total Pendapatan Asli Daerah Pemerintah Kabupaten Sidrap mencapai Rp 136.831.177.257,39. Penerimaan tersebut berasal dari pajak daerah sebesar Rp 46.063.400.879,00, Retribusi sebesar Rp 22.084.663.351,00, Hasil Perusahaan Milik Daerah (Pengelolaan Kekayaan Daerah yang Dipisahkan) sebesar Rp 4.215.501.598,00 dan Lain-lain PAD yang Sah sebesar Rp 64.467.611.429,39.

136,831,177,257.39. *The revenues derived from the Local Taxes IDR 46,063,400,879.00, Retributions IDR 22,084,663,351.00 Income of Regional Government Corporate and Management of Separated Register Government Wealth IDR 4,215,501,598.00 and Other Original Local Government Revenue IDR 64,467,611,429.39.*

Gambar 2.1
Figures

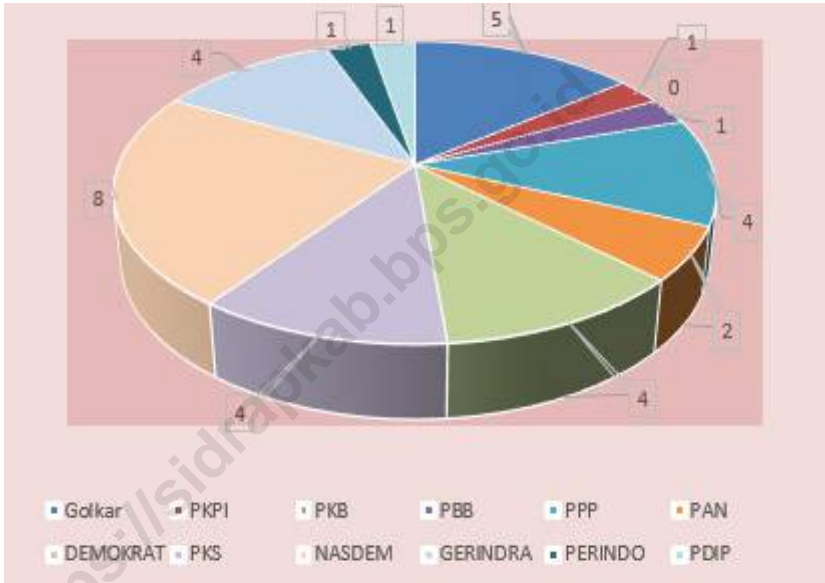
Jumlah Desa/Kelurahan Menurut Kecamatan di Kabupaten Sidenreng 2021
Number of Subdistricts and Villages by Subdistricts in Sidenreng Rappang Regency 2021



Sumber/Source : Bidang Pemerintahan Kabupaten Sidenreng Rappang

Gambar 2.1.1
Figures

Jumlah Anggota Dewan Perwakilan Rakyat Daerah Menurut Partai Politik dan Jenis Kelamin di Kabupaten Sidenreng Rappang Tahun 2021
Number of Members of The Regional House of Representatives by Political Parties and Sex in Sidenreng Rappang Regency 2021



Sumber/Source : DPRD Kabupaten Sidenreng Rappang / Regional House of Representatives of Sidenreng Rappang Regency

2.1 WILAYAH ADMINISTRATIF ADMINISTRATIVE AREA

Tabel 2.1.1 Jumlah Desa¹/Kelurahan Menurut Kecamatan di Kabupaten Sidenreng Rappang Tahun 2017–2021
Table 2.1.1 Number of Villages¹/Kelurahan by Subdistrict in Sidenreng Rappang Regency 2017–2021

Kecamatan Subdistrict	2017	2018	2019	2020	2021
(1)	(2)	(3)	(4)	(5)	(6)
Panca Lautang	10	10	10	10	10
Tellu Limpoe	9	9	9	9	9
Watang Pulu	10	10	10	10	10
Baranti	9	9	9	9	9
Panca Rijang	8	8	8	8	8
Kulo	6	6	6	6	6
Maritengngae	12	12	12	12	12
Watang Sidenreng	8	8	8	8	8
Pitu Riase	12	12	12	12	12
Dua Pitue	10	10	10	10	10
Pitu Riawa	12	12	12	12	12
Kabupaten Sidenreng Rappang	106	106	106	106	106

Catatan/Note: ¹Termasuk Unit Permukiman Transmigrasi (UPT)/Include Transmigration Settlement Unit
Sumber/Source: Peraturan Kepala Badan Pusat Statistik Nomor 1 Tahun 2022 Tanggal 5 Februari 2022 tentang Perubahan Atas Peraturan Kepala Badan Pusat Statistik Nomor 3 Tahun 2020 tentang Kode dan Nama Wilayah Kerja Statistik Tahun 2020/Chief Statistician Regulation Number 1/2022, February 5 2022, as a revision of Chief Statistician Regulation Number 3 of 2020 on Code and Name of Regional Level of Data Collection.

2.2 DEWAN PERWAKILAN RAKYAT DAERAH REGIONAL HOUSE OF REPRESENTATIVE

Tabel 2.2.1 Jumlah Anggota Dewan Perwakilan Rakyat Daerah Menurut Partai Politik dan Jenis Kelamin di Kabupaten Sidenreng Rappang, 2021
Number of Regional House of Representatives's Members by Political Parties and Sex in Sidenreng Rappang Regency 2021

Partai Politik <i>Political Parties</i>	Laki-laki <i>Male</i>	Perempuan <i>Female</i>	Jumlah <i>Total</i>
(1)	(2)	(3)	(4)
GOLKAR	1	4	5
PKPI	-	1	1
PKB	-	-	-
PBB	-	1	1
PPP	-	4	4
PAN	-	2	2
DEMOKRAT	-	4	4
PKS	-	4	4
NASDEM	1	7	8
GERINRA	1	3	4
PERINDO	-	1	1
PDIP	-	1	1
Kabupaten Sidenreng Rappang	3	32	35

Catatan/Note:

Sumber/Source: DPRD Kabupaten Sidenreng Rappang / *Regional House of Representatives of Sidenreng Rappang Regency*

2.3 SUMBER DAYA MANUSIA HUMAN RESOURCES

Tabel 2.3.1 Jumlah Pegawai Negeri Sipil Menurut Jabatan dan Jenis Kelamin di Kabupaten Sidenreng Rappang Tahun Desember 2020 dan Desember 2021
Number of Civil Servants by Occupation and Sex in Sidenreng Rappang Regency Desember 2020 and Desember 2021

Jabatan <i>Occupation</i>	2020		Jumlah <i>Total</i>
	Laki-laki <i>Male</i>	Perempuan <i>Female</i>	
(1)	(2)	(3)	(4)
Fungsional Tertentu <i>Specific Functional</i>	941	2125	3066
Fungsional Umum <i>General Functional</i>	559	523	1082
Struktural/Structural	449	380	829
Eselon V/5th Echelon	-	-	-
Eselon IV/4th Echelon	310	337	647
Eselon III/3rd Echelon	113	39	152
Eselon II/2nd Echelon	26	4	30
Eselon I/1st Echelon	-	-	-
Jumlah/Total	1 949	3 028	4 977

Jabatan Occupation	2021		Jumlah Total
	Laki-laki Male	Perempuan Female	
(1)	(5)	(6)	(7)
Fungsional Tertentu <i>Specific Functional</i>	988	2 228	3 216
Fungsional Umum <i>Staf General Functional</i>	541	486	1 027
Struktural/Structural	354	268	622
Eselon V/5th Echelon	0	0	0
Eselon IV/4th Echelon	207	227	434
Eselon III/3rd Echelon	120	38	158
Eselon II/2nd Echelon	27	3	30
Eselon I/1st Echelon	0	0	0
Jumlah/Total	2 237	3 250	4 865

Catatan/Note: PNS di Lingkup Pemerintah Daerah Sidenreng Rappang/ *Civil Servants in Regional Government of Sidenreng Rappang*
 Sumber/Source: Badan Kepegawaian Daerah Sidenreng Rappang/ *Civil Service Agency of Sidenreng Rappang Regency*

Tabel
Table 2.3.2

Jumlah Pegawai Negeri Sipil Menurut Tingkat Pendidikan dan Jenis Kelamin di Kabupaten Sidenreng Rappang Tahun Desember 2020 dan Desember 2021
Number of Civil Servants by Educational Level and Sex in Sidenreng Rappang Regency December 2020 and December 2021

Tingkat Pendidikan <i>Educational Level</i>	2020		
	Laki-laki <i>Male</i>	Perempuan <i>Female</i>	Jumlah <i>Total</i>
(1)	(2)	(3)	(4)
Sampai dengan SD <i>Up to Primary School</i>	8	1	9
SMP/Sederajat <i>General Vocational Junior High School</i>	29	5	34
SMA/Sederajat <i>General/Vocational Senior High School</i>	338	290	628
Diploma I, II/Akta I, II <i>Diploma I, II/Akta I, II</i>	14	44	58
Diploma III/Akta III/Sarjana Muda <i>Diploma III/Akta III/Bachelor</i>	66	394	460
Tingkat Sarjana/Doktor/Ph.D <i>University Graduates</i>	1 494	2 294	3 788
Jumlah/Total	1 949	3 028	4 977

Tingkat Pendidikan <i>Educational Level</i>	2021		
	Laki-laki <i>Male</i>	Perempuan <i>Female</i>	Jumlah <i>Total</i>
(1)	(2)	(3)	(4)
Sampai dengan SD <i>Up to Primary School</i>	7	1	8
SMP/Sederajat <i>General Vocational Junior High School</i>	25	5	30
SMA/Sederajat <i>General/Vocational Senior High School</i>	323	275	598
Diploma I, II/Akta I, II <i>Diploma I, II/Akta I, II</i>	14	38	52
Diploma III/Akta III/Sarjana Muda <i>Diploma III/Akta III/Bachelor</i>	63	402	465
Tingkat Sarjana/Doktor/Ph.D <i>University Graduates</i>	1 451	2 261	3 712
Jumlah/Total	1 883	2 982	4 865

Catatan/Note: PNS di Lingkup Pemerintah Daerah Sidenreng Rappang/ *Civil Servants in Regional Government of Sidenreng Rappang*
 Sumber/Source: Badan Kepegawaian Daerah Sidenreng Rappang/ *Civil Service Agency of Sidenreng Rappang Regency*

Tabel
Table 2.3.3

**Jumlah Pegawai Negeri Sipil Menurut Tingkat
Kepangkatan dan Jenis Kelamin di Kabupaten Sidenreng
Rappang Tahun Desember 2020 dan Desember 2021
Number of Civil Servants by Hierarchy and Sex in Sidenreng
Rappang Regency December 2020 and December 2021**

Pangkat/Golongan/Ruang Hierarchy	2020		
	Laki-laki Male	Perempuan Female	Jumlah Total
(1)	(2)	(3)	(4)
1. I/A (Juru Muda)	-	-	-
2. I/B (Juru Muda Tingkat I)	5	-	5
3. I/C (Juru)	6	1	7
4. I/D (Juru Tingkat I)	8	3	11
Golongan I/Range I	19	4	23
5. II/A (Pengatur Muda)	51	8	59
6. II/B (Pengatur Muda Tingkat I)	79	28	107
7. II/C (Pengatur)	74	171	245
8. II/D (Pengatur Tingkat I)	60	54	114
Golongan II/Range II	264	261	525
9. III/A (Penata Muda)	162	265	427
10. III/B (Penata Muda Tingkat I)	131	254	385
11. III/C (Penata)	260	499	759
12. III/D (Penata Tingkat I)	343	643	986
Golongan III/Range III	896	1 661	2 557
13. IV/A (Pembina)	329	464	793
14. IV/B (Pembina Tingkat I)	409	628	1 037
15. IV/C (Pembina Utama Muda)	30	10	40
16. IV/D (Pembina Utama Madya)	2	-	2
17. IV/E (Pembina Utama)	-	-	-
Golongan IV/Range IV	770	1 102	1 872
Jumlah/Total	1 949	3 028	4 977

Lanjutan Tabel/Continued Table 2.1.3

Pangkat/Golongan/Ruang Hierarchy	2021		
	Laki-laki Male	Perempuan Female	Jumlah Total
(1)	(5)	(6)	(7)
1. I/A (Juru Muda)	0	0	0
2. I/B (Juru Muda Tingkat I)	1	0	1
3. I/C (Juru)	8	1	9
4. I/D (Juru Tingkat I)	7	1	8
Golongan I/Range I	16	2	18
5. II/A (Pengatur Muda)	52	11	63
6. II/B (Pengatur Muda Tingkat I)	41	16	57
7. II/C (Pengatur)	98	98	196
8. II/D (Pengatur Tingkat I)	59	127	186
Golongan II/Range II	250	252	502
9. III/A (Penata Muda)	192	315	507
10. III/B (Penata Muda Tingkat I)	92	186	278
11. III/C (Penata)	242	455	697
12. III/D (Penata Tingkat I)	365	655	1 020
Golongan III/Range III	891	1 611	2 502
13. IV/A (Pembina)	312	495	807
14. IV/B (Pembina Tingkat I)	382	603	985
15. IV/C (Pembina Utama Muda)	30	19	49
16. IV/D (Pembina Utama Madya)	2	0	2
17. IV/E (Pembina Utama)	0	0	0
Golongan IV/Range IV	726	1 117	1 843
Jumlah/Total	1 883	2 982	4 865

Catatan/Note: PNS di Lingkup Pemerintah Daerah Sidenreng Rappang/ *Civil Servants in Regional Government of Sidenreng Rappang*
 Sumber/Source: Badan Kepegawaian Daerah Sidenreng Rappang/ *Civil Service Agency of Sidenreng Rappang Regency*

2.4 KEUANGAN PEMERINTAH GOVERNMENT FINANCE

Tabel 2.4.1 Realisasi Pendapatan Pemerintah Kabupaten Sidenreng Rappang Menurut Jenis Pendapatan, 2018–2021
Actual Sidenreng Rappang Regency Government Revenues by Kind of Revenues, 2018–2021

Jenis Pendapatan/ <i>Kind of Revenues</i>	2018	2019
(1)	(3)	(4)
1. Pendapatan Asli Daerah (PAD)/<i>Regional Revenue</i>	115 904 953 769	125 734 083 925
1.1 Pajak Daerah/ <i>Regional Tax</i>	29 102 296 021	33 619 377 007
1.2 Retribusi Daerah/ <i>Regional Retribution</i>	12 110 187 560	15 930 939 732
1.3 Hasil Perusahaan Milik Daerah dan Pengelolaan Kekayaan Daerah yang Dipisahkan/ <i>Regional-Owned Company Revenue and Separated Management of Regional Wealth</i>	4 628 436 158	4 711 090 062
1.4 Lain-lain PAD yang Sah/ <i>Other Regional Revenue</i>	70 064 034 030	71 472 677 124
2. Dana Perimbangan/<i>Balance Funds</i>	910 640 882 073	938 071 387 429
2.1 Bagi Hasil Pajak/ <i>Tax Sharing Revenue</i>	12 434 487 305	10 110 550 637
2.2 Bagi Hasil Bukan Pajak/Sumber Daya Alam/ <i>Non-Tax Sharing Revenue/Natural Resources</i>	4 642 152 551	5 039 265 719
2.3 Dana Alokasi Umum/ <i>General Allocation Fund</i>	610 506 232 000	649 569 016 000
2.4 Dana Alokasi Khusus/ <i>Special Allocation Fund</i>	283 058 010 217	273 352 555 073
3. Lain-lain Pendapatan yang Sah/<i>Other Revenue</i>	165 558 394 413	172 053 660 337
3.1 Pendapatan Hibah/ <i>Grant</i>	35 203 102 415	35 690 697 074
3.2 Dana Darurat/ <i>Emergency Fund</i>	-	-
3.3 Dana Bagi Hasil Pajak dari Provinsi dan Pemerintah Daerah Lainnya/ <i>Tax Sharing Revenue from Provincial and Other Regional Governments</i>	50 906 810 982	62 037 357 763
3.4 Dana Penyesuaian dan Otonomi Daerah/ <i>Regional Adjustment and Autonomy Fund</i>	72 548 606 600	65 498 274 000
3.5 Bantuan Keuangan dari Provinsi atau Pemerintah Daerah Lainnya/ <i>Financial Assistance from Provincial or Other Regional Governments</i>	6 899 874 416	8 827 331 500
3.6 Lainnya/ <i>Others</i>	-	-
Jumlah/<i>Total</i>	1 192 104 230 255	1 235 859 131 692

Lanjutan Tabel/Continued Table 2.4.1

Jenis Pendapatan/Kind of Revenues	2020	2021
(1)	(5)	(5)
1. Pendapatan Asli Daerah (PAD)/Regional Revenue	132 951 314 765,71	136 831 177 257,39
1.1 Pajak Daerah/Regional Tax	38 464 297 080,00	46 063 400 879,00
1.2 Retribusi Daerah/Regional Retribution	11 824 796 144,00	22 084 663 351,00
1.3 Hasil Perusahaan Milik Daerah dan Pengelolaan Kekayaan Daerah yang Dipisahkan/Regional-Owned Company Revenue and Separated Management of Regional Wealth	4 276 625 449,00	4 215 501 598,00
1.4 Lain-lain PAD yang Sah/Other Regional Revenue	78 385 596 092,71	64 467 611 429,39
2. Dana Perimbangan/Balance Funds	824 743 457 536,00	866 362 972 931,00
2.1 Bagi Hasil Pajak/Tax Sharing Revenue	15 969 247 573,00	23 636 825 052,00
2.2 Bagi Hasil Bukan Pajak/Sumber Daya Alam/Non-Tax Sharing Revenue/Natural Resources		
2.3 Dana Alokasi Umum/General Allocation Fund	585 992 758 000,00	575 549 310 000,00
2.4 Dana Alokasi Khusus/Special Allocation Fund	222 781 451 963,00	267 176 837 879,00
3. Lain-lain Pendapatan yang Sah/Other Revenue	229 041 716 553,87	197 106 721 138,00
3.1 Pendapatan Hibah/Grant	58 074 331 612,00	48 246 842 262,00
3.2 Dana Darurat/Emergency Fund	-	
3.3 Dana Bagi Hasil Pajak dari Provinsi dan Pemerintah Daerah Lainnya/Tax Sharing Revenue from Provincial and Other Regional Governments	57 379 564 773,87	55 247 911 676,00
3.4 Dana Penyesuaian dan Otonomi Daerah/Regional Adjustment and Autonomy Fund	31 409 880 000,00	21 883 939 000,00
3.5 Bantuan Keuangan dari Provinsi atau Pemerintah Daerah Lainnya/Financial Assistance from Provincial or Other Regional Governments	15 606 848 168,00	4 014 707 200,00
3.6 Lainnya/Others	66 571 092 000,00	67 713 321 000,00
Jumlah/Total	1 186 736 488 855,58	1 200 300 871 326,39

Catatan/Note: ...

Sumber/Source: Badan Keuangan dan Aset Daerah Sidenreng Rappang / Regional Finance and Assets Agency, Sidenreng Rappang

Tabel
Table 2.4.2

**Realisasi Belanja Pemerintah Kabupaten Sidenreng
Rappang Menurut Jenis Belanja, 2018–2021**
**Actual Sidenreng Rappang Regency Government
Expenditures by Kind of Expenditures, 2018–2021**

Jenis Belanja <i>Kind of Expenditures</i>	2018	2019
(1)	(3)	(4)
1. Belanja Tidak Langsung/<i>Indirect Expenditures</i>	571 961 321 187	658 881 976 302
1.1 Belanja Pegawai/ <i>Personnel Expenditures</i>	444 341 721 769	5093 39 372 946
1.2 Belanja Bunga/ <i>Interest Expenditures</i>	1 409 033 471	1 296 714 918
1.3 Belanja Subsidi/ <i>Subsidies Expenditures</i>	983 424 000	-
1.4 Belanja Hibah/ <i>Grant Expenditures</i>	31 389 147 350	5 982 000 000
1.5 Belanja Bantuan Sosial/ <i>Social Aid Expenditures</i>	-	1 592 500 000
1.6 Belanja Bagi Hasil/ <i>Sharing Fund Expenditure</i>	8 564 400	-
1.7 Belanja Bantuan Keuangan/ <i>Financial Aids Expenditures</i>	92 196 870 197	138 318 905 088
1.8 Belanja Tidak Terduga/ <i>Unpredicted Expenditures</i>	1 632 560 000	2 352 483 350
2. Belanja Langsung/<i>Direct Expenditures</i>	613 631 622 393	609 968 636 939
2.1 Belanja Pegawai/ <i>Personnel Expenditures</i>	44 747 847 243	45 407 508 060
2.2 Belanja Barang dan Jasa/ <i>Goods and Services Expenditures</i>	251 448 245 557	302 115 020 097
2.3 Belanja Modal/ <i>Capital Expenditure</i>	317 435 529 593	262 446 108 782
Jumlah/<i>Total</i>	1 185 592 943 580	1 268 850 613 241

Lanjutan Tabel/Continued Table 2.4.2

Jenis Belanja <i>Kind of Expenditures</i>	2020	2021
(1)	(4)	(5)
1, Belanja Tidak Langsung/Indirect Expenditures	668 811 064 673	636 587 971 887,00
1,1 Belanja Pegawai/Personnel Expenditures	524 823 011 001	474 422 031 220,00
1,2 Belanja Bunga/Interest Expenditures	1 002 682 639	821 276 863,00
1,3 Belanja Subsidi/Subsidies Expenditures	-	-
1,4 Belanja Hibah/Grant Expenditures	5 992 100 000	31 553 713 650,00
1,5 Belanja Bantuan Sosial/Social Aid Expenditures	-	29 973 000,00
1,6 Belanja Bagi Hasil/Sharing Fund Expenditure	550 6800	-
1,7 Belanja Bantuan Keuangan/Financial Aids Expenditures	126 479 486 591	128 851 307 154,00
1,8 Belanja Tidak Terduga/Unpredicted Expenditures	10 508 277 642	909 670 000,00
2, Belanja Langsung/Direct Expenditures	549 392 890 553	553 515 005 583,76
2,1 Belanja Pegawai/Personnel Expenditures	36 609 718 468	-
2,2 Belanja Barang dan Jasa/Goods and Services Expenditures	279 712 772 089	294 346 546 673,00
2,3 Belanja Modal/Capital Expenditure	233 070 399 996	259 168 458 910,76
Jumlah/Total	1 218 203 955 226	1 190 102 977 470,76

Catatan/Note:

Sumber/Source: Badan Keuangan dan Aset Daerah Sidenreng Rappang / Regional Finance and Assets Agency, Sidenreng Rappang

BAB 3

KEPENDUDUKAN & KETENAGAKERJAAN

Population & Employment

KEADAAN ANGKATAN KERJA KABUPATEN SIDENRENG RAPPANG 2021

Tingkat Partisipasi
Angkatan Kerja (TPAK)
58,70 %

TPAK Laki-Laki adalah 38,95 %
TPAK Perempuan adalah 19,75 %



Tingkat Pengangguran
Terbuka (TPT)
4,93 %

TPT Laki-Laki adalah 3,90 %
TPT Perempuan adalah 6,96 %



PENJELASAN TEKNIS**TECHNICAL NOTES**

1. Salah satu sumber data kependudukan adalah sensus penduduk yang dilaksanakan setiap sepuluh tahun sekali. Sensus penduduk telah dilaksanakan sebanyak tujuh kali sejak Indonesia merdeka, yaitu tahun 1961, 1971, 1980, 1990, 2000, 2010, dan 2020. Keenam sensus penduduk sebelumnya dilaksanakan dengan menggunakan metode tradisional, yaitu mencatat setiap penduduk dari rumah ke rumah. Pertama kalinya dalam sejarah sensus penduduk di Indonesia, Sensus Penduduk 2020 (SP2020) menggunakan metode kombinasi yaitu dengan memanfaatkan data Administrasi Kependudukan (Admindex) dari Direktorat Jenderal Kependudukan dan Pencatatan Sipil (Ditjen Dukcapil) Kementerian Dalam Negeri (Kemendagri) sebagai data dasar pelaksanaan SP2020. Hal ini dirancang dan dilaksanakan sebagai upaya untuk mewujudkan "SATU DATA KEPENDUDUKAN INDONESIA". SP2020 mencakup seluruh penduduk yang tinggal di wilayah teritorial Indonesia, mencakup Warga Negara Indonesia (WNI) dan Warga Negara Asing (WNA) yang telah menetap atau berencana menetap di wilayah Indonesia selama minimal satu

1. *One of the sources of demographic data is population census, which is conducted every ten years. Population Census has been conducted seven times since Indonesia's independence: 1961, 1971, 1980, 1990, 2000, 2010, and 2020. The previous six population censuses were carried out using the traditional method, canvassing each person door-to-door. For the first time in the history of the population census in Indonesia, the 2020 Population Census (PC2020) used a combined method, that is utilizing Population Administration data managed by the Directorate General of Population and Civil Registration of the Ministry of Home Affairs as the basic data for the population census. This is designed and implemented as an effort to realize "ONE INDONESIAN POPULATION DATA". PC2020 covered all residents who live in Indonesia's territory, including Indonesian citizens (WNI) and foreign citizens (WNA) who have stayed or plan to stay in Indonesian territory for at least one year. The Indonesian citizens who are covered also include those who are abroad, namely members of the Diplomatic Corps of the Republic of Indonesia and their families abroad and members of the TNI/POLRI and their families who are carrying out Peacekeeping Missions*

tahun. WNI yang dicakup juga termasuk mereka yang berada di luar negeri, yaitu Anggota Korps Diplomatik Republik Indonesia beserta keluarganya di luar negeri dan Anggota TNI/POLRI beserta keluarganya yang sedang melakukan misi perdamaian di luar negeri. Untuk tahun yang tidak dilaksanakan sensus penduduk, data kependudukan diperoleh dari hasil proyeksi penduduk. Proyeksi penduduk merupakan suatu perhitungan ilmiah yang didasarkan pada asumsi dari komponen-komponen perubahan penduduk, yaitu kelahiran, kematian, dan migrasi (migrasi internasional dan migrasi risen antar provinsi). Proyeksi penduduk interim 2020-2023 dihitung menggunakan data dasar penduduk hasil perapihan umur dari data Administrasi Kependudukan dan SP2020 dengan menggunakan asumsi Angka Kelahiran Total sejak tahun 2020 konstan 2,1 (sesuai Proyeksi Survei Penduduk antar Sensus (SUPAS) 2015-2045), Angka Kematian Bayi (AKB) meneruskan hasil Proyeksi SUPAS 2015-2045, dan pola migrasi 2020 sama dengan pola migrasi hasil SUPAS 2015. Dalam publikasi ini, data yang disajikan merupakan hasil SP2020 (September), dan hasil proyeksi penduduk interim 2020-2023 (pertengahan tahun/ Juni).

abroad. For the periods besides the census year, population projection is applied to estimate population for those years. The population projection is an estimation based on the demographic components, such as birth, death, and migration (international migration and recent migration). The interim population projection for 2020-2023 is calculated from the single age smoothed combined from Population Administration Data and the 2020 Population Census. It uses the assumption that the Total Fertility Rate (TFR) since 2020 is constant at 2.1 (according to the population projection of 2015-2045 Intercensal Population Survey (SUPAS)), Infant Mortality Rate (IMR) continues the results of the 2015-2045 SUPAS Projection, and the 2020 migration pattern is the same as the pattern of migration in SUPAS2015 results. The data presented in this publication are the PC2020 results (September) and the result of interim population projection 2020-2023 (midyear/ June).

2. *The population census enumerates all residents who domicile in the entire territory of Indonesia including foreign citizens except the diplomatic corps members and their families. The method of data collection in a population census involves interviewing respondents and conducting e-census. Enumeration of the population*

2. Penduduk Indonesia adalah semua orang yang berdomisili di wilayah teritorial Indonesia selama 6 bulan atau lebih dan atau mereka yang berdomisili kurang dari 6 bulan tetapi bertujuan menetap.
3. Laju pertumbuhan penduduk adalah angka yang menunjukkan persentase penambahan penduduk dalam jangka waktu tertentu.
4. Kepadatan penduduk adalah rasio banyaknya penduduk per kilometer persegi.
5. Rasio jenis kelamin adalah perbandingan antara penduduk laki-laki dan penduduk perempuan pada suatu wilayah dan waktu tertentu. Biasanya dinyatakan dengan banyaknya penduduk laki-laki untuk 100 penduduk perempuan.
6. Distribusi penduduk adalah pola persebaran penduduk di suatu wilayah, baik berdasarkan batas-batas geografis maupun berdasarkan batas-batas administrasi pemerintahan.
7. Komposisi penduduk adalah pola persebaran penduduk menurut karakteristiknya, contoh: penduduk menurut kelompok umur, penduduk menurut jenis kelamin
8. Rumah tangga adalah seseorang atau sekelompok orang yang mendiami sebagian atau seluruh bangunan fisik/sensus dan biasanya tinggal bersama serta

uses the concept of "usual residence", which is the concept of "places where people usually live". De jure was applied to the permanent residents, while de facto was applied to non-permanent residents. The permanent residents were enumerated in place where they normally live, the non-permanent residents were enumerated where they were found by the enumerators, on the night of 'Census Date'. The non permanent residents include homeless people, ship crew, boat people, remote area community, and internally displaced persons. Those who had permanent residence and had been travelling away from their home for six months or more were not enumerated in their permanent place, but in the place where they were during the census. For the periods where the population census is not conducted, population projection is done to estimate population during those years. The population projection is an estimate based on the demographic components, such as birth, death, and migration. Indonesia's 2010–2035 population projection used the 2010 Population Census as the base population.

3. *The population of Indonesia are all residents of the entire territory of Indonesia who have stayed for six months or longer, and those who intended to stay more than six months even though their length of*

- pengelolaan makan dari satu dapur. Yang dimaksud makan dari satu dapur adalah jika pengurusan kebutuhan sehari-harinya dikelola bersama-sama menjadi satu.
9. Anggota rumah tangga adalah semua orang yang biasanya bertempat tinggal di suatu rumah tangga, baik yang berada di rumah pada waktu pencacahan maupun yang sementara tidak ada.
 10. Rata-rata anggota rumah tangga adalah angka yang menunjukkan rata-rata jumlah anggota rumah tangga per rumah tangga.
 11. Penduduk usia kerja adalah penduduk yang berumur 15 tahun ke atas.
 12. Angkatan kerja adalah penduduk usia kerja (15 tahun ke atas) yang bekerja, punya pekerjaan namun sementara tidak bekerja, dan pengangguran.
 13. Bekerja adalah kegiatan ekonomi yang dilakukan oleh seseorang dengan maksud memperoleh atau membantu memperoleh pendapatan atau keuntungan dan lamanya bekerja paling sedikit 1 jam secara terus menerus dalam seminggu yang lalu (termasuk pekerja keluarga tanpa upah yang membantu dalam suatu usaha/ kegiatan ekonomi).
 14. Jumlah jam kerja seluruhnya adalah jumlah jam kerja yang digunakan untuk bekerja (tidak termasuk jam kerja istirahat resmi *stay is less than six months.*
4. *The growth rate of population is the number that show percentage of population growth within a specified period.*
 5. *Population density is ratio of population per square kilometer.*
 6. *Sex ratio is the ratio of males population to females population in a given area and time, usually expressed as the number of males for every 100 females.*
 7. *Population distribution is the pattern of population distribution in an area, either by geographic boundaries or by government administrative boundaries.*
 8. *Population compotition isthe pattern of population distribution by its characteristics, example: population by age group, population by sex*
 9. *Household is an individual or group of people living in a physical/census building unit or part of it and usually commit on a common provision for food and other essentials of living. Common provision for food means one organising daily needs for all of household members.*
 10. *Household member are those who usually lives in a household regardless of their location at the time of enumeration.*
 11. *Average household size is the average number of household members per household.*
 12. *Working age population is persons of 15 years and over.*
 13. *Labor force or economically active*

- dan jam kerja yang digunakan untuk hal-hal di luar pekerjaan).
15. Lapangan usaha adalah bidang kegiatan dari pekerjaan/tempat bekerja di mana seseorang bekerja. Klasifikasi lapangan usaha mengikuti Klasifikasi Baku Lapangan Usaha Indonesia (KBLI) dalam 1 digit.
 16. Status pekerjaan adalah kedudukan seseorang dalam unit usaha/kegiatan dalam melakukan pekerjaan.
 17. Berusaha sendiri tanpa dibantu orang lain adalah bekerja atau berusaha dengan menanggung risiko secara ekonomis, yaitu dengan tidak kembalinya ongkos produksi yang telah dikeluarkan dalam rangka usahanya tersebut, serta tidak menggunakan pekerja dibayar maupun pekerja tak dibayar, termasuk yang sifat pekerjaannya memerlukan teknologi atau keahlian khusus.
 18. Berusaha dibantu buruh tidak tetap/buruh tidak dibayar adalah bekerja atau berusaha atas risiko sendiri, dan menggunakan buruh/pekerja tak dibayar dan atau buruh/pekerja tidak tetap.
 19. Berusaha dibantu buruh tetap/buruh dibayar adalah berusaha atas risiko sendiri dan mempekerjakan paling sedikit satu orang buruh/pekerja tetap yang dibayar.
 20. Buruh/karyawan/pegawai adalah seseorang yang bekerja pada orang lain atau instansi/
- are persons of 15 years and over, who in the previous week were working, temporarily absent from work but having jobs, and unemployment.*
 14. *Working is economic activity conducted by a person and intended to earn income by doing work or helping to do work at least one hour continuously during the reference week (including unpaid family worker/s for any economic activity).*
 15. *Total working hours is the total hours spent by an employee to perform all jobs (excluding the time used for other activities which are not classified as work).*
 16. *Industry is field of a person's activity or establishment. The classification of industries follows the Indonesia Standard Industrial Classification (KBLI) in one digit.*
 17. *Employment status is the status of a person at his place of work or establishment where he was employed.*
 18. *Own-account worker is a person who works at his own risk without assisted by paid per mount worker or unpaid worker include technical job or skill job.*
 19. *Employer assisted by temporary workers/unpaid worker is a person who works at his own risk and assisted by temporary worker/unpaid worker.*
 20. *Employer assisted by permanent workers/paid workers is a person who does his business at her/his*

kantor/perusahaan secara tetap dengan menerima upah/gaji baik berupa uang maupun barang. Buruh yang tidak mempunyai majikan tetap, tidak digolongkan sebagai buruh/karyawan, tetapi sebagai pekerja bebas. Seseorang dianggap memiliki majikan tetap jika memiliki 1 (satu) majikan (orang/rumah tangga) yang sama dalam sebulan terakhir, khusus pada sektor bangunan batasannya tiga bulan. Apabila majikannya instansi/lembaga, boleh lebih dari satu.

21. Pekerja bebas adalah seseorang yang bekerja pada orang lain/majikan/institusi yang tidak tetap (lebih dari 1 majikan dalam sebulan terakhir) di usaha pertanian baik berupa usaha rumah tangga maupun bukan usaha rumah tangga, ataupun di nonpertanian atas dasar balas jasa dengan menerima upah atau imbalan baik berupa uang maupun barang, dan baik dengan sistem pembayaran harian maupun borongan
22. Pekerja tak dibayar adalah seseorang yang bekerja membantu usaha untuk memperoleh penghasilan/keuntungan yang dilakukan oleh salah seorang anggota rumah tangga atau bukan anggota rumah tangga tanpa mendapat upah/gaji baik berupa uang maupun barang.

ULASAN**DESCRIPTION****3.1. Kependudukan**

Dari Hasil Proyeksi Penduduk 2021 Jumlah penduduk Kabupaten Sidenreng Rappang pada tahun 2021 sebanyak 323.194 jiwa yang terdiri dari 160.008 jiwa penduduk laki-laki dan 163.186 penduduk perempuan, dengan penduduk terbanyak berada di Kecamatan Maritengngae yaitu sebesar 54.831 jiwa.

Rasio jenis kelamin (sex ratio) adalah perbandingan antara banyaknya penduduk laki-laki dengan penduduk perempuan pada suatu daerah dan waktu tertentu. Rasio jenis kelamin Kabupaten Sidenreng Rappang tahun 2021 sebesar 98. Artinya, dalam setiap 100 penduduk perempuan terdapat sekitar 98 penduduk laki-laki.

Kepadatan penduduk adalah banyaknya penduduk per kilometer persegi. Kepadatan penduduk dapat dijadikan salah satu indikator penyebaran penduduk di suatu wilayah. Kepadatan penduduk di Kabupaten Sidenreng Rappang pada tahun 2021 sekitar 171 jiwa/Km². Kepadatan penduduk tertinggi berada di Kecamatan Panca Riajng yaitu sekitar 944 jiwa/Km². Sedangkan kepadatan terendah berada di Kecamatan Pitu Riase yaitu sekitar 27 jiwa/Km².

3.2. Ketenagakerjaan

Penduduk Usia Kerja didefinisikan

3.1. Population

According to the result of the population projection in 2021 the number of population of Sidenreng Rappang Regency in 2021 is 323,194 inhabitants, consist of 160 008 males and 163,186 females. Panca Rijang Subdistrict is the largest number of population, which about 54,831 inhabitants.

Sex Ratio is the ratio of males population to females population in a given area and time. The sex ratio of Sidenreng Rappang population in 2021 is about 98 It means that in every 100 females, there are about 98 males.

Population density is the number of inhabitants per square kilometer. It can be used as an indicator of population distribution. The population density of Sidenreng Regency in 2021 is about 171 inhabitants per square kilometer. The highest density level is Maritengngae Subdistrict with 994 inhabitants per square kilometer and the lowest is Pitu Riase Subdistrict with 27 inhabitants per square kilometer.

3.2. Employment

Working Age is population aged 15 years and over. Working Age is divided into Labor Force and Not Labor Force. Labor Force are people aged 15 years old and over, who in the previous week were working, temporarily

sebagai penduduk yang berumur 15 tahun keatas. Penduduk Usia Kerja terdiri dari Angkatan Kerja dan Bukan Angkatan Kerja. Mereka yang termasuk kedalam Angkatan Kerja adalah penduduk yang bekerja atau yang sedang mencari pekerjaan, sedangkan Bukan Angkatan Kerja adalah mereka yang bersekolah, mengurus rumah tangga atau melakukan kegiatan lainnya.

Berdasarkan hasil Survei Angkatan Kerja Nasional (Sakernas) 2021, jumlah Penduduk Usia Kerja di Kabupaten Sidenreng Rappang sebanyak 235.385 jiwa. Dari jumlah tersebut, sekitar 138.174 jiwa merupakan Angkatan Kerja atau sekitar 58 persen dari Penduduk Usia Kerja.

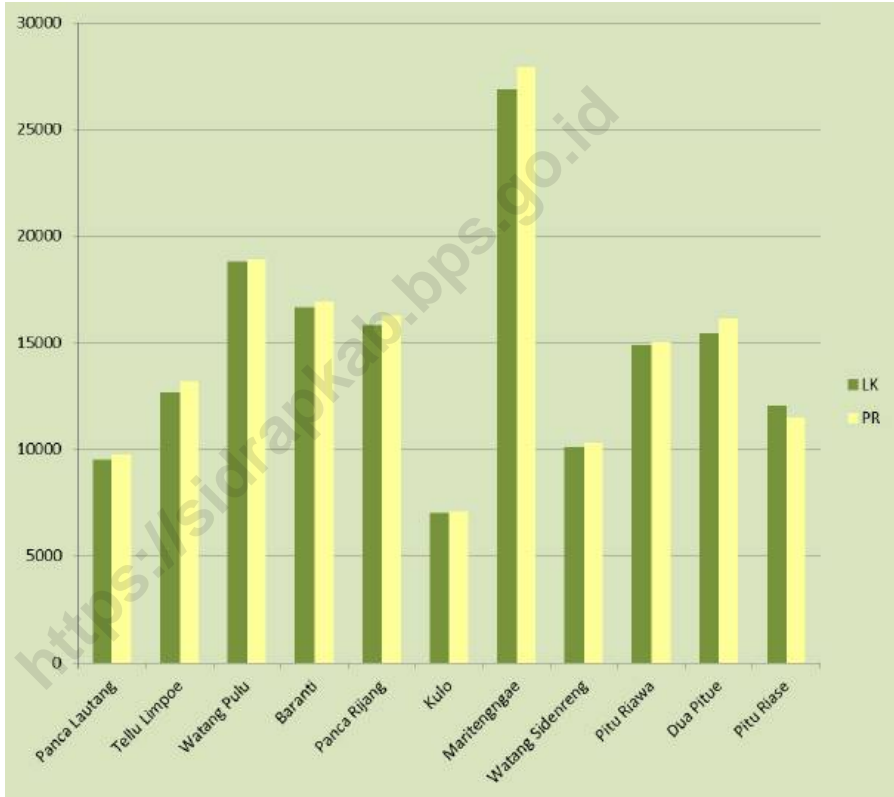
Pada tahun 2021 jumlah penduduk yang bekerja di Kabupaten Sidrap sebanyak 131.361 orang dan pengangguran sebanyak 6813 orang. Yang dimaksud bekerja disini adalah kegiatan melakukan pekerjaan dengan maksud memperoleh atau membantu memperoleh penghasilan atau keuntungan paling sedikit selama satu jam dalam seminggu yang lalu. Bekerja selama satu jam tersebut harus dilakukan secara berturut-turut dan tidak terputus.

absent from work but having jobs, and unemployment. Meanwhile, Not Labor Force are people who were studying, taking care of household, or doing something else.

Based on National Labor Force Survey (Sakernas) in 2021, the Working Age in Sidenreng Rappang Regency are 235,385 person. The number of labor force is 138.174 persons or almost 58 percent of the Working Age.

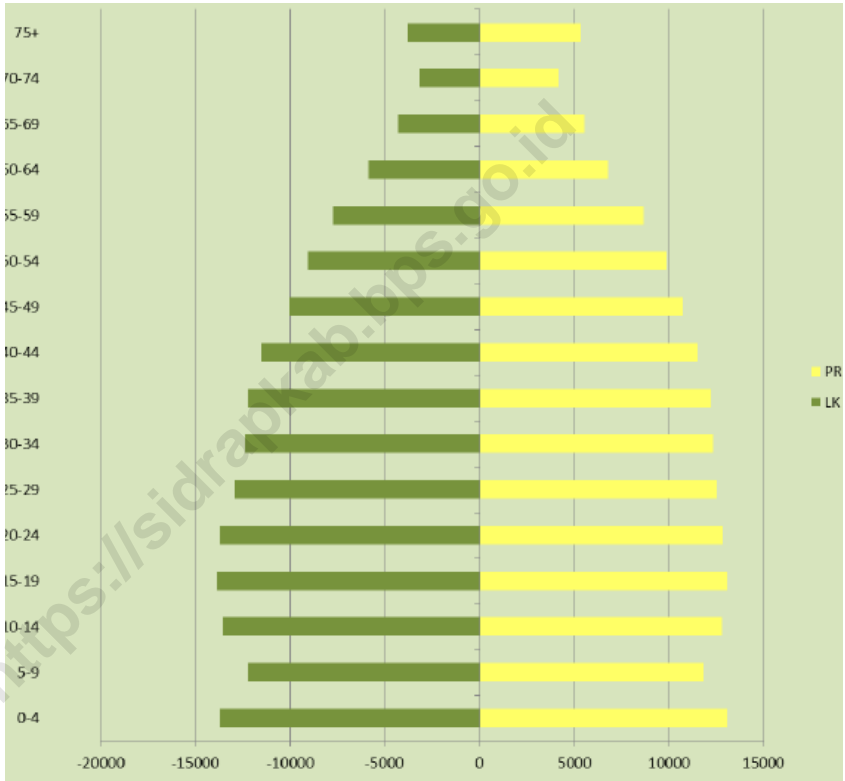
In 2021, the number of people aged 15 years old and over who in the previous week were working is 131.361 person. Meanwhile, the number of unemployment is 6813 person. The concept of working means activity intended to earn income by doing work or helping to do work at least one hour continuously during the reference week (including unpaid family worker/s for any economic activity).

Gambar 3.1 Jumlah Penduduk Menurut Kecamatan dan Jenis Kelamin di Kabupaten Sidenreng Rappang Tahun 2021
Figures 3.1 Population by Subdistrict and Sex in Sidenreng Rappang Regency 2021



Sumber/Source : Hasil Proyeksi Penduduk Interim 2020–2023 (Pertengahan tahun/Juni)/The result of Interim Population Projection 2020–2023 (mid year/June)

Gambar 3.2 Piramida Penduduk Menurut Kelompok Umur Kabupaten Sidenreng Rappang Tahun 2021
Figures 3.2 Piramida Penduduk Menurut Kelompok Umur Kabupaten Sidenreng Rappang Tahun 2021
Population Piramide by Age Group in Sidenreng Rappang Regency 2021



Sumber/Source : Hasil Proyeksi Penduduk Interim 2020–2023 (Pertengahan tahun/Juni)/The result of Interim Population Projection 2020–2023 (mid year/June)

3.1 PENDUDUK POPULATION

Tabel 3.1.1 Penduduk, Laju Pertumbuhan Penduduk, Distribusi Persentase Penduduk, Kepadatan Penduduk, dan Rasio Jenis Kelamin Menurut Kecamatan di Kabupaten Sidenreng Rappang, 2020 dan 2021
Population, Population Growth Rate, Percentage Distribution of Population, Population Density, and Sex Ratio by district in Sidenreng Rappang Regency , 2020 and 2021

Kecamatan Subdistrict	Penduduk (ribu) Population (thousand)		Laju Pertumbuhan Penduduk per Tahun Annual Population Growth Rate (%)	
	2020 ¹	2021 ²	2010–2020 ³	2020–2021 ⁴
(1)	(2)	(3)	(4)	(5)
Panca Lautang	19 179	19 265	1,12	0,34
Tellu Limpoe	25 726	25 887	1,32	0,47
Watang Pulu	37 186	37 731	2,34	1,10
Baranti	33 256	33 610	1,85	0,80
Panca Rijang	31 808	32 119	1,74	0,73
Kulo	13 939	14 137	2,29	1,06
Maritengngae	54 291	54 831	1,77	0,75
Watang Sidenreng	20 201	20 416	1,85	0,80
Pitu Riawa	29 663	29 985	1,87	0,81
Dua Pitue	31 389	31 634	1,51	0,58
Pitu Riase	23 350	23 579	1,75	0,73
Sidenreng Rappang	319 990	323 194	1,77	0,75

Lanjutan Tabel/Continued Table 3.1.1

Kecamatan Subdistrict	Persentase Penduduk Percentage of Total Population		Kepadatan Penduduk per km ² Population Density per sq.km	
	2020 ¹	2021 ²	2020 ¹	2021 ²
(1)	(6)	(7)	(8)	(9)
Panca Lautang	5,99	5,96	124,60	125,15
Tellu Limpoe	8,04	8,01	249,28	250,84
Watang Pulu	11,62	11,67	245,76	249,36
Baranti	10,39	10,40	617,11	623,68
Panca Rijang	9,94	9,94	934,98	944,12
Kulo	4,36	4,37	185,85	188,49
Maritengngae	16,97	16,97	823,84	832,03
Watang Sidenreng	6,31	6,32	167,21	168,99
Pitu Riawa	9,27	9,28	140,96	142,49
Dua Pitue	9,81	9,79	448,48	451,98
Pitu Riase	7,30	7,30	27,64	27,91
Sidenreng Rappang	100	100	169,91	171,62

Lanjutan Tabel/*Continued Table 3.1*

Kecamatan <i>Subdistrict</i>	Rasio Jenis Kelamin <i>Population Sex Ratio</i>	
	2020 ¹	2021 ²
(1)	(10)	(11)
Panca Lautang	97,6	98
Tellu Limpoe	95,8	96
Watang Pulu	99,6	99
Baranti	98,0	98
Panca Rijang	97,0	97
Kulo	98,9	99
Maritengngae	96,3	96
Watang Sidenreng	98,2	98
Pitu Riawa	99,2	99
Dua Pitue	95,9	96
Pitu Riase	104,8	105
Sidenreng Rappang	98,0	98

Catatan/*Note*: 1 Hasil Sensus Penduduk (SP) 2020 (September)/The Result of 2020 Population Census (September)

2 Hasil Proyeksi Penduduk Interim 2020–2023 (Pertengahan tahun/Juni)/The result of Interim Population Projection 2020–2023 (mid year/June)

3 Laju pertumbuhan penduduk dihitung berdasarkan penduduk tahun 2010 (Mei) dibandingkan dengan penduduk tahun 2020 (September)/ The growth rate refers to the change of the population in 2010 (May) to the population in 2020 (September)

4 Laju pertumbuhan penduduk dihitung berdasarkan penduduk tahun 2020 (September) dibandingkan dengan penduduk tahun 2021 (Juni)/ The growth rate refers to the change of the population in 2020 (September) to the population in 2021 (June)

Sumber/*Source*: BPS dan Kementerian Dalam Negeri/BPS-Statistics Indonesia and Ministry of Home Affairs

Tabel
Table 3.1.2**Jumlah Penduduk Menurut Kelompok Umur dan Jenis Kelamin di Kabupaten Sidenreng Rappang, 2021**
Population by Age Group and Sex in Sidenreng Rappang Regency, 2021

Kelompok Umur <i>Age Group</i>	Jenis Kelamin		Jumlah <i>Total</i>
	<i>Laki-laki</i>	<i>Perempuan</i>	
(1)	(2)	(3)	(4)
0-4	13 567	13 056	26 738
5-9	12 378	11 840	24 063
10-14	13 873	12 810	26 373
15-19	13 830	13 054	26 930
20-24	13 653	12 828	26 511
25-29	12 865	12 508	25 440
30-34	12 216	12 341	24 716
35-39	12 100	12 224	24 444
40-44	11 393	11 483	23 025
45-49	9 801	10 736	20 757
50-54	8 818	9 857	18 901
55-59	7 486	8 655	16 390
60-64	5 606	6 771	12 611
65-69	4 110	5 543	9 819
70-75	3 067	4 134	7 341
75+	3 640	5 346	9 135
Jumlah/Total	160 008	163 186	323 194

Catatan/Note: : Hasil Proyeksi Penduduk Interim 2020–2023 (Pertengahan tahun/Juni)/ The result of Interim Population Projection 2020–2023 (mid year/June)

Sumber/Source: BPS/ BPS-Statistics Indonesia

Tabel 3.1.3
Table

Jumlah Desa/ Kelurahan, Luas, Rumah Tangga, Penduduk, Kepadatan per-Desa, Kepadatan per-Km² dan Rata-Rata Anggota Rumah Tangga, 2021
Number of Villages/Urban-Villages, Areas, Households, Population, Population Density and Average Household Size, 2021

Kecamatan <i>Districts</i>	Jumlah / Total			
	<i>Desa/Kelurahan Villages / Urban Villages</i>	<i>Luas Wilayah Area (Km2)</i>	<i>Rumah Tangga Households</i>	<i>Penduduk Population</i>
(1)	(2)	(3)	(4)	(5)
Panca Lautang	10	153,93	*	19 265
Tellu Limpoe	9	103,2	*	25 887
Watang Pulu	10	151,31	*	37 731
Baranti	9	53,89	*	33 610
Panca Rijang	8	34,02	*	32 119
Kulo	6	75,00	*	14 137
Maritengngae	12	65,9	*	54 831
Watang Sidenreng	8	120,81	*	20 416
Pitu Riawa	12	210,43	*	29 985
Dua Pitue	10	69,99	*	31 634
Pitu Riase	12	844,7	*	23 579
Sidenreng Rappang	106	1883,25	*	323 194

Lanjutan Tabel/Continued Table 3.1.3

Kecamatan <i>Districts</i>	Rata-Rata / Averages		
	<i>Kepadatan per Desa/ Population Density per-Village</i>	<i>Kepadatan per Km²/ Population Density per sq.km</i>	<i>Anggota Rumah/ Household Size</i>
(1)	(6)	(7)	(8)
Panca Lautang	1917,90	124,60	*
Tellu Limpoe	2858,44	249,28	*
Watang Pulu	3718,60	245,76	*
Baranti	3695,11	617,11	*
Panca Rijang	3976,00	934,98	*
Kulo	2323,17	185,85	*
Maritengngae	4524,25	823,84	*
Watang Sidenreng	2525,13	167,21	*
Pitu Riawa	2471,92	140,96	*
Dua Pitue	3138,90	448,48	*
Pitu Riase	1945,83	27,64	*
Sidenreng Rappang	3018,77	169,91	*

Catatan/Note:

Sumber/Source: BPS/ BPS-Statistics Indonesia

3.2 KETENAGAKERJAAN EMPLOYMENT

Tabel 3.2.1 **Jumlah Penduduk Berumur 15 Tahun Keatas Menurut Jenis Kegiatan Selama Seminggu yang Lalu dan Jenis Kelamin di Kabupaten Sidenreng Rappang, 2021**
Population Aged 15 Years and Over by Type of Activity During The Previous Week and Sex in Sidenreng Rappang Regency, 2021

Kelompok Umur <i>Age Group</i>	Jenis Kelamin		<i>Laki-Laki/Perempuan Male+Female</i>
	<i>Laki-laki</i>	<i>Perempuan</i>	
(1)	(2)	(3)	(4)
Angkatan Kerja/Not Economically Active	91 675	46 499	138 174
Bekerja/Working	88 100	43 261	131 361
Pengangguran Terbuka/ Unemployment	3 575	3 238	6 813
Bukan Angkatan Kerja Economically Inactive	21 831	75 380	97 211
Sekolah/Attending School	6 762	7 594	14 356
Mengurus Rumah Tangga/ Housekeeping	3 330	62 560	65 890
Lainnya/Others	11 739	5 226	16 965
Jumlah/Total	113 506	121 879	235 385
Tingkat Partisipasi Angkatan Kerja Economically Active Participation Rate	38,95	19,75	58,70
Tingkat Pengangguran/ Unemployment Rate	3,90	6,96	4,93

Catatan/Note:

Sumber/Source: BPS, Survei Angkatan Kerja Nasional (Sakernas) Agustus/BPS-Statistics Indonesia, August National Labor Force Survey

Tabel 3.2.2
Table

Penduduk Berumur 15 Tahun ke Atas Menurut Pendidikan Tertinggi yang Ditamatkan dan Jenis Kegiatan Selama Seminggu yang Lalu di Kabupaten Sidenreng Rappang, 2021

Population 15 Years of Age and Over by Educational Attainment and Type of Activity During the Previous Week in Sidenreng Rappang Regency, 2021

Pendidikan Tertinggi yang Ditamatkan ¹ <i>Educational Attainment¹</i>	Angkatan Kerja/ <i>Economically Active</i>			Persentase Bekerja terhadap Angkatan Kerja <i>Percentage of Working to Economically Active</i>
	Bekerja <i>Working</i>	Pengangguran ² <i>Unemployment²</i>	Jumlah Angkatan Kerja <i>Total of Economically Active</i>	
(1)	(2)	(3)	(4)	(5)
0	53 045	1 757	54 802	96,79
1	27 847	2 425	30 272	91,99
2	30 309	2 032	32 341	93,72
3	20 160	599	20 759	97,11
Jumlah/Total	131 361	6 813	138 174	95,07

Lanjutan Tabel/*Continued Table 3.2.2*

Pendidikan Tertinggi yang Ditamatkan ¹ <i>Educational Attainment¹</i>	Bukan Angkatan Kerja <i>Not Economically Active</i>	Jumlah Total	Persentase Angkatan Kerja terhadap Penduduk Usia Kerja <i>Percentage of Economically Active to Working Age Population</i>
(1)	(6)	(7)	(8)
0	46 644	101 446	54,02
1	23 470	53 742	56,33
2	23 518	55 859	57,90
3	3 579	24 338	85,29
Jumlah/Total	97 211	235 385	58,70

Catatan/Note: ¹ 0. ≤ Sekolah Dasar (SD)/≤ *Primary School*
 1. Sekolah Menengah Pertama/*Junior High School*
 2. Sekolah Menengah Atas/*Senior High School*
 3. Perguruan Tinggi/*Collage*
² 1. Mencari pekerjaan/*Looking for work*
 2. Mempersiapkan usaha/*Establishing a new business/firm*
 3. Merasa tidak mungkin mendapat pekerjaan/*Feeling hopeless in looking for work (discouraged job seekers*
 4. Sudah punya pekerjaan tetapi belum mulai bekerja/*Having job already but not starting to work yet*
 Sumber/Source: BPS, Survei Angkatan Kerja Nasional (Sakernas) Agustus/BPS-Statistics Indonesia, August National Labor Force Survey

Tabel
Table 3.2.3**Penduduk Berumur 15 Tahun Ke Atas yang Bekerja Selama Seminggu yang Lalu Menurut Status Pekerjaan Utama dan Jenis Kelamin di Kabupaten Sidenreng Rappang, 2021**
Population 15 Years of Age and Over who Worked During The Previous Week by Main Employment Status and Sex in Sidenreng Rappang Regency, 2021

Status Pekerjaan Utama Main Employment Status	Laki-Laki Male	Perempuan Female	Jumlah Total
(1)	(2)	(3)	(4)
Berusaha sendiri <i>Own account worker</i>	29 760	10 561	40 321
Berusaha dibantu buruh tidak tetap/buruh tidak dibayar <i>Employer assisted by temporary worker/unpaid worker</i>	16 731	7 111	23 842
Berusaha dibantu buruh tetap/buruh dibayar <i>Employer assisted by permanent worker/paid worker</i>	8 521	1 407	9 928
Buruh/Karyawan/Pegawai/ <i>Employee</i>	21 058	15 210	36 268
Pekerja bebas <i>Casual worker</i>	2 206	0	2 206
Pekerja keluarga/tak dibayar <i>Family worker/unpaid worker</i>	1 841	644	2 485
Jumlah/Total	7 983	8 328	16 311

Catatan/Note: ...

Sumber/Source: BPS, Survei Angkatan Kerja Nasional (Sakernas) Agustus/BPS-Statistics Indonesia, August National Labor Force Survey

BAB 4

SOSIAL & KESEJAHTERAAN RAKYAT Social & Welfare

PROFIL KEMISKINAN KABUPATEN SIDENRENG RAPPANG 2021



“JUMLAH PENDUDUK
MISKIN (RIBU JIWA)
SIDENRENG RAPPANG
15,25”

Persentase Penduduk Miskin
Kabupaten Sidenreng Rappang 5,04 %

Garis Kemiskinan
Kabupaten Sidenreng Rappang
Rp. 360 591



PENJELASAN TEKNIS

1. Tidak/belum pernah sekolah adalah mereka yang tidak pernah atau belum pernah terdaftar dan tidak pernah atau belum pernah aktif mengikuti pendidikan di suatu jenjang pendidikan formal. Termasuk juga yang tamat/belum tamat taman kanak-kanak tetapi tidak melanjutkan ke sekolah dasar.
2. Masih bersekolah adalah mereka yang terdaftar dan aktif mengikuti pendidikan formal dan nonformal (Paket A, B, atau C), baik pendidikan dasar, menengah maupun pendidikan tinggi. Bagi mahasiswa yang sedang cuti dianggap masih bersekolah.
3. Tidak bersekolah lagi adalah mereka yang pernah terdaftar dan aktif mengikuti pendidikan di suatu jenjang pendidikan formal dan nonformal (Paket A, B, atau C), tetapi pada saat pencacahan tidak lagi terdaftar dan tidak aktif mengikuti pendidikan.
4. Tamat sekolah adalah menyelesaikan pelajaran yang ditandai dengan lulus ujian akhir pada kelas atau tingkat terakhir suatu jenjang pendidikan di sekolah negeri maupun swasta dengan mendapatkan tanda tamat belajar/ijazah. Seseorang yang belum mengikuti pelajaran pada kelas tertinggi tetapi telah mengikuti ujian akhir dan lulus dianggap tamat sekolah.

TECHNICAL NOTES

1. *Not/never attending school is someone who has never attended or never been registered in a formal education, such as primary, secondary, and tertiary education. Those who just completed kindergarten are considered as never attended school.*
2. *Attending school is someone who is currently attending primary, secondary, or tertiary education, including package A, package B, or package C. College student who postpones his/her study is considered as attending school.*
3. *Not attending school anymore is someone who had enrolled and participated in formal and non-formal education in the past including package A, package B, or package C, but currently does not attend school.*
4. *Completed particular level of education is someone who has completed particular level of education in private or public school and accepting graduation certificate. Someone who has never attended the highest grade but passed the final exam is considered as completed particular level of education.*
5. *Able to read and write is the ability to read and write at least a simple sentence in any letter of alphabets.*
6. *The Education System in Indonesia consists of 1) a formal education, 2) non-formal education, and*

5. Dapat membaca dan menulis artinya dapat membaca dan menulis kata-kata/kalimat sederhana dengan suatu aksara tertentu.
6. Jalur Pendidikan di Indonesia terdiri atas 1) pendidikan formal, 2) pendidikan nonformal, dan 3) pendidikan informal yang ketiganya dapat saling melengkapi dan memperkaya (Undang-Undang No. 20 Tahun 2013 tentang Sistem Pendidikan Nasional).
7. Jenjang Pendidikan Formal terdiri atas pendidikan dasar, pendidikan menengah, dan pendidikan tinggi. Jenis pendidikan yang diajarkan mencakup pendidikan umum, kejuruan, akademik, profesi, vokasi, keagamaan, dan khusus.
 - a. Pendidikan Dasar berbentuk Sekolah Dasar (SD) dan Madrasah Ibtidaiyah (MI) atau bentuk lain yang sederajat serta Sekolah Menengah Pertama (SMP) dan Madrasah Tsanawiyah (MTs), atau bentuk lain yang sederajat.
 - b. Pendidikan Menengah berbentuk Sekolah Menengah Atas (SMA), Madrasah Aliyah (MA), Sekolah Menengah Kejuruan (SMK), dan Madrasah Aliyah Kejuruan (MAK), atau bentuk lain yang sederajat.
 - c. Pendidikan Tinggi merupakan jenjang pendidikan setelah pendidikan menengah yang mencakup program pendidikan diploma, sarjana, magister, 3) *informal education that all three can be complementary and enriching (Law No. 20 Year 2013 about The National Education System).*
7. *The Formal Education Level consists of primary education, secondary education, and high education. The kind of education that taught consists of general education, vocational, academic, professional, religious, and specific education.*
 - a. *The Primary Education consists of Elementary School and Islamic Elementary School or other equivalent forms and Junior High School and MTs, or other equivalent forms.*
 - b. *The Secondary Education consists of the senior high school, MA, Vocational School, and Vocational Madrasah Aliyah, or other equivalent forms.*
 - c. *The High Education consists of the education level after the secondary education that consists of diplomas, bachelor, master, specialist, and doctoral degrees that are held by the college. The colleges can be academy, polytechnic, high school, institute, or university.*
8. *Hospital is a place for health check, usually controlled/supervised by doctors/medical personnel to serve the ill patients to get outpatient or inpatient treatment services.*
9. *Maternity Hospital is a specialized hospital for childbirth, has specialist inspection service to pregnancy, childbirth, hospitalization and*

- spesialis, dan dokter yang diselenggarakan oleh perguruan tinggi. Perguruan tinggi dapat berbentuk akademi, politeknik, sekolah tinggi, institut, atau universitas.
8. Rumah Sakit adalah tempat pemeriksaan dan perawatan kesehatan, biasanya berada di bawah pengawasan dokter/tenaga medis, yang melayani penderita yang sakit untuk berobat rawat jalan atau rawat inap.
 9. Rumah Sakit Bersalin adalah rumah sakit khusus untuk persalinan, dilengkapi pelayanan spesialis pemeriksaan kehamilan, persalinan, rawat inap dan rawat jalan ibu dan anak yang berada di bawah pengawasan dokter spesialis kandungan.
 10. Rumah Bersalin adalah sarana pelayanan kesehatan dengan izin sebagai rumah bersalin, dilengkapi pelayanan pemeriksaan kehamilan, persalinan serta pemeriksaan ibu dan anak yang berada di bawah pengawasan bidan senior.
 11. Poliklinik adalah sarana kesehatan yang dipakai untuk pelayanan berobat jalan, biasanya berada di bawah pengawasan dokter/tenaga medis.
 12. Puskesmas (Pusat Kesehatan Masyarakat) adalah unit pelaksana teknis dinas kesehatan kabupaten/kota yang mempunyai fungsi utama sebagai penyelenggara *outpatient for mothers and children that is under the supervision of an obstetrician.*
 10. *Maternity House is health care facility with a license as a maternity house, equipped with prenatal care, childbirth and examination of mothers and children which is under the supervision of a senior midwife.*
 11. *Polyclinic is a health facility in which to get outpatient services, usually under the control of doctor/medical personnel.*
 12. *Public Health Center is technical implementation unit of regency health department that have the primary function as a first-level health care providers. The working area standard of public health center is one district and to reach their working areas, public health centers have a service network covering subsidiary of public health center, mobile public health center units, and midwife units (Regulation of the Minister of Health of Indonesia Number 75 Year 2014 about Public Health Center).*
 13. *Pharmacy is a specific place that is used for pharmaceutical jobs, and distribution/sale of drugs/pharmaceuticals and other medical supplies to people that are administered by trained pharmacist (Regulation of the Minister of Health of Indonesia Number 1332 Year 2002 about the Changes of Regulation of the Minister of Health*

pelayanan kesehatan tingkat pertama. Wilayah kerja puskesmas maksimal adalah satu kecamatan dan untuk dapat menjangkau wilayah kerjanya, puskesmas mempunyai jaringan pelayanan yang meliputi unit Puskesmas Pembantu (Pustu), unit Puskesmas Keliling (Puskel), dan unit bidan desa/komunitas (Peraturan Menteri Kesehatan RI No. 75 Tahun 2014 Tentang Pusat Kesehatan Masyarakat).

13. Apotek adalah suatu tempat tertentu yang digunakan untuk melakukan pekerjaan kefarmasian, dan penyaluran/ penjualan obat atau bahan farmasi dan perbekalan kesehatan lainnya kepada masyarakat yang dikelola oleh tenaga apoteker (Peraturan Menteri Kesehatan RI No. 1332 Tahun 2002 Tentang Perubahan Atas Peraturan Menteri Kesehatan RI No. 922/MENKES/PER/X/1993 Tentang Ketentuan dan Tata Cara Pemberian Izin Apotek).

of Indonesia Number 922/MENKES/PER/X/1993 about Pro-vision and Procedures for Administration of Licensed Pharmacies).

ULASAN**DESCRIPTION****Pendidikan**

Peningkatan partisipasi pendidikan merupakan sinyal yang baik untuk meningkatkan kualitas sumber daya manusia sebagai penggerak utama pembangunan. Namun, hal ini harus diikuti dengan peningkatan sarana fisik pendidikan dan tenaga pendidik yang memadai. Tabel 4.1.1 sampai dengan Tabel 4.1.11 menyajikan data jumlah sekolah, ruang belajar, kelas, guru dan murid pada setiap jenjang pendidikan baik negeri maupun swasta.

Pada tahun 2021 jumlah sekolah di Kabupaten Sidrap sebanyak 194 sekolah yang terdiri dari 102 Sekolah Dasar (SD), 56 Sekolah Menengah Tingkat Pertama (SMTP) dan 27 Sekolah Menengah Tingkat Atas (SMTA). Darisegi tenaga pengajar, seorang guru rata-rata mengajar 14 murid untuk jenjang SD, 12 murid untuk jenjang SMTP dan 13 murid untuk jenjang SMTA.

Kesehatan

Pada tahun 2021 jumlah fasilitas kesehatan di Kabupaten Sidrap antara lain: 3 Rumah Sakit, 2 Poliklinik 14 Puskesmas, 47 Puskesmas Pembantu dan 34 Apotek.

Selain ketersediaan fasilitas kesehatan, diperlukan jumlah tenaga kesehatan yang memadai dalam rangka meningkatkan kualitas pelayanan kesehatan masyarakat. Pada tahun 2021 terdapat sebanyak 34 dokter

Education

Increased participation in education is a good signal to improve the quality of human resources as a major of development. However, this should be followed by an increase in the infrastructures of education and educators. Table 4.1.1 through Table 4.1.11 presents data on number of schools, classrooms, classes, teachers and students at every level of education, both public and private.

Number of schools in Sidrap Regency in 2021 is 194 units, consists of 102 units of Primary School, 56 units of Junior High School, and 27 units of Senior High School.

Meanwhile, a teacher in Elementary School level teach about 14 students, in Junior High School level about 12 students and in Senior High School level about 13 students

Health

In 2021, number of health facilities in Sidrap is 3 units of hospital, 2 Polyclinic, 14 Public Health Center, 47 Subsidiary of Public Health Center dan 34 Pharmacy.

Besides the availability of health facilities, also required an adequate number of health personnels. In 2021, 23 doctor specialist, 46 general doctor, 21 dentist doctor, 32 medical personnel, 31 pharmacists, 142 nurses, 181 midwives, and 29 other health personnel.

National Family Planning Program is one of the government program

spesialis, 461 dokter umum, 19 dokter gigi, 114 tenaga kesehatan, 83 farmasi, 671 perawat dan 481 bidan dan 410 tenaga kesehatan lainnya. Salah satu upaya yang dilakukan Pemerintah dalam rangka menurunkan dan menekan laju pertumbuhan penduduk dengan melaksanakan Program Nasional Keluarga Berencana (KB). Pada tahun 2021 jumlah akseptor KB aktif di Kabupaten Sidrap sebanyak 43.572 orang.

Agama

Banyaknya sarana peribadatan menjadi salah satu indikator mengukur sejauh mana kepedulian masyarakat terhadap aspek spiritual. Tabel 4.3.1 menyajikan data banyaknya tempat ibadah. Tempat ibadah umat Islam berupa Masjid dan Mushallah pada tahun 2021 sebanyak 530 unit. Sedangkan tempat ibadah untuk agama lain seperti Kristen, Hindu dan Budha tidak memiliki tempat ibadah.

Garis Kemiskinan

Garis kemiskinan Sidrap pada tahun 2020 adalah sebesar Rp 299 332 angka ini meningkat dari tahun 2021 sebesar Rp 360.591 Selain itu, persentase penduduk miskin kabupaten Sidenreng Rappang turun menjadi 5,04 persen.

government aimed at reducing and controlling population growth. In 2021, number of active acceptors in Sidrap Regency is 44 059 persons.

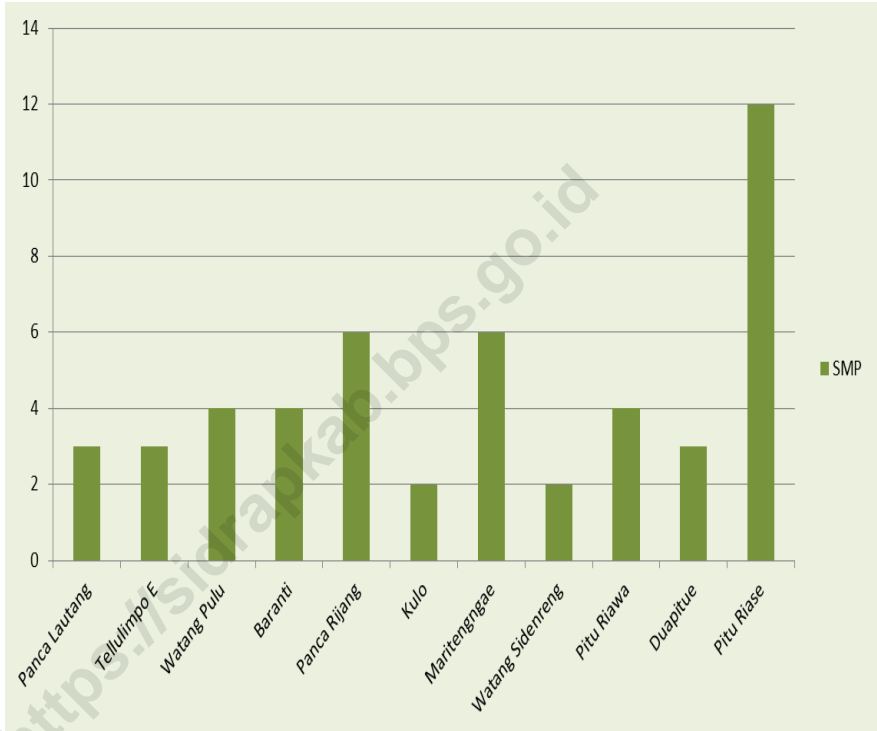
Religion

Number of worship facilities is one of indicators to measure awareness of public for spiritual aspect. Table 4.3.1. present data on number of worship facilities in each subdistrict. In 2021, there are 538 units of mosque. Meanwhile, number of Christianity, Hinduism and Budha don't have worship facilities.

Poverty Line

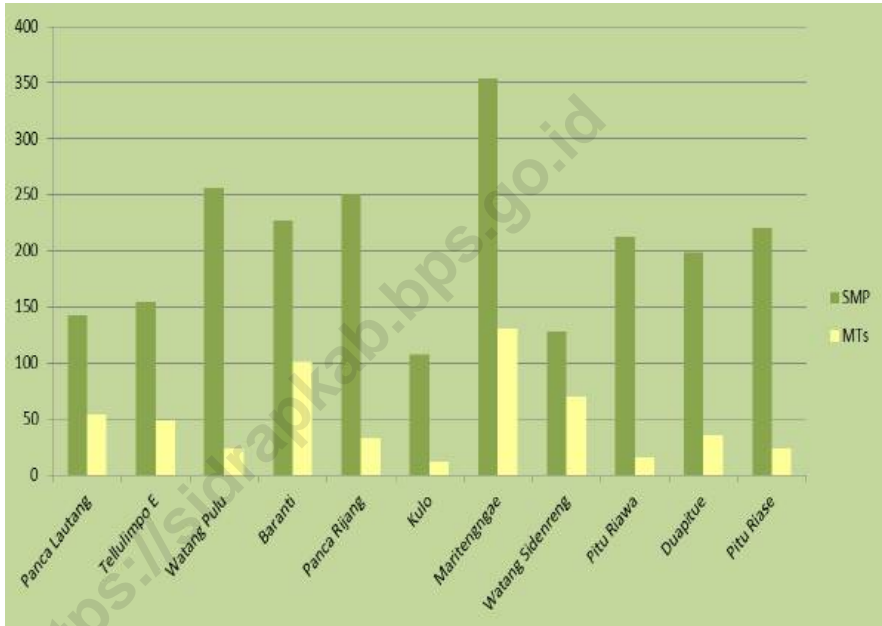
Poverty line of Sidrap in 2019 about IDR 299 332, this standard is increase from previous year 2021 which about IDR 312 800. Other than that, percentation of poverty decrease to 4,79 percent.

Gambar 4.1 Jumlah Sekolah Menengah Pertama Menurut Kecamatan di Kabupaten Sidenreng Rappang Tahun 2021
Figures 4.1 Number of Junior High School by Subdistrict in Sidenreng Rappang Regency 2021



Sumber/Source : Kementerian Pendidikan dan Kebudayaan / Ministry of Educations and Culture,

Gambar 4.2 Banyaknya Guru Sekolah Dasar dan Madrasah Ibtidaiyah Menurut Kecamatan di Kabupaten Sidenreng Rappang Tahun 2021
Figures 4.2 Banyaknya Guru Sekolah Dasar dan Madrasah Ibtidaiyah Menurut Kecamatan di Kabupaten Sidenreng Rappang Tahun 2021
Number of Teacher of Elementary School and Madrasah Ibtidaiyah by Subdistrict in Sidenreng Rappang Regency 2021



Sumber/Source : Kementerian Pendidikan dan Kebudayaan; Kementerian Agama / Ministry of Educations and Culture; Ministry of Religious Affairs

4.1 PENDIDIKAN EDUCATION

Tabel
Table 4.1.1

Jumlah Sekolah, Guru, dan Murid Taman Kanak-Kanak (TK) di Bawah Kementerian Pendidikan dan Kebudayaan Menurut Kecamatan di Kabupaten Sidenreng Rappang Tahun 2020/2021 dan 2021/2022
Number of Schools, Teachers, and Pupils in Kindergarten Under The Ministry of Education and Culture by Subdistrict in Sidenreng Rappang Regency 2020/2021 and 2021/2022

Kecamatan Subdistrict	Sekolah/Schools					
	Negeri/Public		Swasta/Private		Jumlah/Total	
	2020/2021	2021/2022	2020/2021	2021/2022	2020/2021	2021/2022
(1)	(2)	(3)	(4)	(5)	(6)	(7)
Panca Lautang	1	1	9	9	10	10
Tellu Limpoe	1	1	6	6	7	7
Watang Pulu	1	1	14	14	15	15
Baranti	9	9	12	12	21	21
Panca Rijang	3	3	17	17	20	20
Kulo	-	-	4	4	4	4
Maritengngae	3	3	17	17	20	20
Watang Sidenreng	-	-	6	6	6	6
Pitu Riawa	1	1	12	12	13	13
Dua Pitue	-	-	13	13	13	13
Pitu Riase	1	1	11	11	12	12
Kabupaten Sidenreng Rappang	20	20	121	121	141	141

Lanjutan Tabel/*Continued Table 4.1.1*

Kecamatan Subdistrict	Guru ¹ /Teachers ¹					
	Negeri/Public		Swasta/Private		Jumlah/Total	
	2020/2021	2021/2022	2020/2021	2021/2022	2020/2021	2021/2022
(1)	(8)	(9)	(10)	(11)	(12)	(13)
Panca Lautang	3	4	28	29	31	33
Tellu Limpoe	8	8	30	29	38	37
Watang Pulu	6	6	53	56	59	62
Baranti	36	36	42	40	78	76
Panca Rijang	11	15	70	67	81	82
Kulo	-	-	15	14	15	14
Maritenggae	24	27	78	86	102	113
Watang Sidenreng	-	-	20	20	20	20
Pitu Riawa	5	5	41	37	46	42
Dua Pitue	-	-	47	49	47	49
Pitu Riase	5	5	32	30	37	35
Kabupaten Sidenreng Rappang	98	106	456	457	554	563

Lanjutan Tabel/*Continued Table 4.1.1*

Kecamatan Subdistrict	Murid/Students					
	Negeri/Public		Swasta/Private		Jumlah/Total	
	2020/2021	2021/2022	2020/2021	2021/2022	2020/2021	2021/2022
(1)	(14)	(15)	(16)	(17)	(18)	(19)
Panca Lautang	45	26	357	334	402	360
Tellu Limpoe	107	127	352	339	459	466
Watang Pulu	106	64	667	595	773	659
Baranti	451	446	461	449	912	895
Panca Rijang	169	163	747	726	916	889
Kulo	-	0	177	175	177	175
Maritenggae	281	321	816	811	1,097	1,132
Watang Sidenreng	-	0	297	302	297	302
Pitu Riawa	121	118	544	519	665	637
Dua Pitue	-	0	698	709	698	709
Pitu Riase	79	70	389	361	468	431
Kabupaten Sidenreng Rappang	1,359	1 335	5,505	5 320	6,864	6 655

Catatan/Note: ¹ Jumlah guru termasuk kepala sekolah dan guru/*The total of teachers including headmaster and teacher*

Sumber/Source: Kementerian Pendidikan dan Kebudayaan, Data Semester Ganjil/*Ministry of Educations and Culture, Odd Semester Data*

Tabel
Table 4.1.2

Jumlah Sekolah, Guru, dan Murid Raudatul Athfal (RA) di Bawah Kementerian Agama Menurut Kecamatan di Kabupaten Sidenreng Rappang Tahun 2020/2021 dan 2021/2022

Number of Schools, Teachers, and Pupils in Raudatul Athfal (RA) Under The Ministry of Religious Affairs by Subdistrict in Sidenreng Rappang Regency 2020/2021 and 2021/2022

Kecamatan Subdistrict	Sekolah/Schools		Guru/Teachers		Murid/Pupils	
	2020/2021	2021/2022	2020/2021	2021/2022	2020/2021	2021/2022
(1)	(2)	(3)	(4)	(5)	(6)	(7)
Panca Lautang	4	4	18	17	204	211
Tellu Limpoe	3	3	16	15	183	170
Watang Pulu	5	5	18	18	188	210
Baranti	1	1	4	4	65	46
Panca Rijang	2	2	8	8	116	124
Kulo	1	1	5	5	42	39
Maritengngae	8	8	36	40	355	385
Watang Sidenreng	1	1	2	5	43	52
Pitu Riawa	-	-	-	0	-	0
Dua Pitue	2	2	8	10	130	137
Pitu Riase	4	4	9	9	104	124
Kabupaten Sidenreng Rappang	31	31	124	131	1 430	1 498

Catatan/Note: ...

Sumber/Source: Kementerian Agama, Data Semester Ganjil/Ministry of Religious Affairs, Odd Semester Data

Tabel
Table 4.1.3

**Jumlah Sekolah, Guru, dan Murid Sekolah Dasar (SD)
di Bawah Kementerian Pendidikan dan Kebudayaan
Menurut Kecamatan di Kabupaten Sidenreng Rappang
Tahun 2020/2021 dan 2021/2022**
*Number of Schools, Teachers, and Pupils in Primary
Schools Under The Ministry of Education and Culture by
Subdistrict in Sidenreng Rappang Regency 2020/2021 and
2021/2022*

Kecamatan Subdistrict	Sekolah/Schools					
	Negeri/Public		Swasta/Private		Jumlah/Total	
	2020/2021	2021/2022	2020/2021	2021/2022	2020/2021	2021/2022
(1)	(2)	(3)	(4)	(5)	(6)	(7)
Panca Lautang	16	16	1	1	17	17
Tellu Limpoe	16	16	-	-	16	16
Watang Pulu	23	23	1	1	24	24
Baranti	26	26	-	-	26	26
Panca Rijang	23	23	1	1	24	24
Kulo	12	12	-	-	12	12
Maritenggae	27	27	1	3	28	30
Watang Sidenreng	14	14	-	-	14	14
Pitu Riawa	23	23	2	2	25	25
Dua Pitue	23	23	-	-	23	23
Pitu Riase	26	26	-	-	26	26
Kabupaten Sidenreng Rappang	229	229	6	8	235	237

Lanjutan Tabel/Continued Table 4.1.3

Kecamatan Subdistrict	Guru ¹ /Teachers ¹					
	Negeri/Public		Swasta/Private		Jumlah/Total	
	2020/2021	2021/2022	2020/2021	2021/2022	2020/2021	2021/2022
(1)	(8)	(9)	(10)	(11)	(12)	(13)
Panca Lautang	122	136	8	8	130	144
Tellu Limpoe	148	157	-	-	148	157
Watang Pulu	224	249	7	7	231	256
Baranti	205	227	-	-	205	227
Panca Rijang	205	223	17	21	222	244
Kulo	91	107	-	-	91	107
Maritengngae	281	306	12	66	293	372
Watang Sidenreng	110	126	-	-	110	126
Pitu Riawa	184	198	5	15	189	213
Dua Pitue	177	201	-	-	177	201
Pitu Riase	195	220	-	-	195	220
Kabupaten Sidenreng Rappang	1 942	2 150	49	117	1 991	2 267

Lanjutan Tabel/*Continued Table 4.1.3*

Kecamatan Subdistrict	Murid/Students					
	Negeri/Public		Swasta/Private		Jumlah/Total	
	2020/2021	2021/2022	2020/2021	2021/2022	2020/2021	2021/2022
(1)	(14)	(15)	(16)	(17)	(18)	(19)
Panca Lautang	1401	1 377	77	74	1,478	1,451
Tellu Limpoe	2394	2 360	-	-	2,394	2,360
Watang Pulu	3855	3 840	106	137	3,961	3,977
Baranti	2820	2 811	-	-	2,820	2,811
Panca Rijang	3080	3 043	429	487	3,509	3,530
Kulo	1231	1259	-	-	1,231	1,259
Maritenggae	4972	4 857	311	765	5,283	5,622
Watang Sidenreng	2066	2 134	-	-	2,066	2,134
Pitu Riawa	2883	2 869	118	189	3,001	3,058
Dua Pitue	2869	2 907	-	-	2,869	2,907
Pitu Riase	2215	2 197	-	-	2,215	2,197
Kabupaten Sidenreng Rappang	29 786	29 654	1 041	1 652	30 827	31 306

Catatan/Note: ¹ Jumlah guru termasuk kepala sekolah dan guru/*The total of teachers including headmaster and teacher*
 Sumber/Source: Kementerian Pendidikan dan Kebudayaan, Sistem Data Pokok Pendidikan, data semester ganjil/*Ministry of Educations and Culture, Basic Education Data System, Odd Semester Data*

Tabel
Table 4.1.4

Jumlah Sekolah, Guru, dan Murid Madrasah Ibtidaiyah (MI) di Bawah Kementerian Agama Menurut Kecamatan Menurut Kecamatan di Kabupaten Sidenreng Rappang Tahun 2020/2021 dan 2021/2022
Number of Schools, Teachers, and Pupils in Madrasah Ibtidaiyah (MI) Under The Ministry of Religious Affairs by Subdistrict in Sidenreng Rappang Regency 2020/2021 and 2021/2022

Kecamatan Subdistrict	Sekolah/Schools		Guru/Teachers		Murid/Pupils	
	2020/2021	2021/2022	2020/2021	2021/2022	2020/2021	2021/2022
(1)	(2)	(3)	(4)	(5)	(6)	(7)
Panca Lautang	3	3	26	26	293	313
Tellu Limpoe	1	1	9	11	151	151
Watang Pulu	-	0	-	0	-	0
Baranti	-	0	-	0	-	0
Panca Rijang	1	1	13	11	2	131
Kulo	-	0	-	0	-	0
Maritengngae	4	4	38	45	532	548
Watang Sidenreng	-	0	-	0	-	0
Pitu Riawa	2	2	17	17	194	211
Dua Pitue	2	2	31	30	503	455
Pitu Riase	1	1	7	8	59	59
Kabupaten Sidenreng Rappang	14	14	141	148	1 734	1 868

Catatan/Note: ...

Sumber/Source: Kementerian Agama, EMIS, Data Semester Ganjil/Ministry of Religious Affairs, EMIS, Odd Semester Report Data

Tabel
Table 4.1.5

Jumlah Sekolah, Guru, dan Murid Sekolah Menengah Pertama (SMP) di Bawah Kementerian Pendidikan dan Kebudayaan Menurut Kecamatan di Kabupaten Sidenreng Rappang Tahun 2020/2021 dan 2021/2022
Number of Schools, Teachers, and Pupils in Junior High Schools Under The Ministry of Education and Culture by Subdistrict in Sidenreng Rappang Regency 2020/2021 and 2021/2022

Kecamatan Subdistrict	Sekolah/Schools					
	Negeri/Public		Swasta/Private		Jumlah/Total	
	2020/2021	2021/2022	2020/2021	2021/2022	2020/2021	2021/2022
(1)	(2)	(3)	(4)	(5)	(6)	(7)
Panca Lautang	3	3	-	-	3	3
Tellu Limpoe	2	2	1	1	3	3
Watang Pulu	3	3	1	1	4	4
Baranti	4	4	-	-	4	4
Panca Rijang	4	4	2	2	6	6
Kulo	2	2	-	-	2	2
Maritenggae	5	5	1	1	7	6
Watang Sidenreng	2	2	-	-	2	2
Pitu Riawa	4	4	-	-	4	4
Dua Pitue	3	3	-	-	3	3
Pitu Riase	12	12	-	-	12	12
Kabupaten Sidenreng Rappang	44	44	5	5	49	49

Lanjutan Tabel/Continued Table 4.1.5

Kecamatan Subdistrict	Guru ¹ /Teachers ¹					
	Negeri/Public		Swasta/Private		Jumlah/Total	
	2020/2021	2021/2022	2020/2021	2021/2022	2020/2021	2021/2022
(1)	(8)	(9)	(10)	(11)	(12)	(13)
Panca Lautang	56	54	-	-	56	54
Tellu Limpoe	67	66	9	9	76	75
Watang Pulu	68	71	21	16	89	87
Baranti	97	92	-	-	97	92
Panca Rijang	109	114	11	12	120	126
Kulo	35	35	-	-	35	35
Maritenggae	174	166	7	7	181	173
Watang Sidenreng	39	37	-	-	39	37
Pitu Riawa	98	76	-	-	98	76
Dua Pitue	78	80	-	-	78	80
Pitu Riase	93	98	-	-	93	98
Kabupaten Sidenreng Rappang	914	889	48	44	962	933

Lanjutan Tabel/*Continued Table 4.1.5*

Kecamatan Subdistrict	Murid/Students					
	Negeri/Public		Swasta/Private		Jumlah/Total	
	2020/2021	2021/2022	2020/2021	2021/2022	2020/2021	2021/2022
(1)	(14)	(15)	(16)	(17)	(18)	(19)
Panca Lautang	513	452	-	-	513	452
Tellu Limpoe	677	660	105	127	782	787
Watang Pulu	833	842	567	635	1,400	1,477
Baranti	710	678	-	-	710	678
Panca Rijang	1089	1008	65	149	1,154	1,157
Kulo	305	294	-	-	305	294
Maritengngae	1900	1934	59	51	1,959	1,985
Watang Sidenreng	363	335	-	-	363	335
Pitu Riawa	1155	988	-	-	1,155	988
Dua Pitue	939	966	-	-	939	966
Pitu Riase	611	573	-	-	611	573
Kabupaten Sidenreng Rappang	8952	8,730	796	962	9,891	9,692

Catatan/Note: ¹ Jumlah guru termasuk kepala sekolah dan guru/*The total of teachers including headmaster and teacher*
 Sumber/Source: Kementerian Pendidikan dan Kebudayaan, Sistem Data Pokok Pendidikan, data semester ganjil/*Ministry of Educations and Culture, Basic Education Data System, Odd Semester Data*

Tabel
Table 4.1.6**Jumlah Sekolah, Guru, dan Murid Madrasah Tsanawiyah (MTs) di Bawah Kementerian Agama Menurut Kecamatan di Kabupaten Sidenreng Rappang Tahun 2020/2021 dan 2021/2022****Number of Schools, Teachers, and Pupils in Madrasah Tsanawiyah (MTs) Under The Ministry of Religious Affairs by Subdistrict in Sidenreng Rappang Regency 2020/2021 and 2021/2022**

Kecamatan Subdistrict	Sekolah/Schools		Guru/Teachers		Murid/Pupils	
	2020/2021	2021/2022	2020/2021	2021/2022	2020/2021	2021/2022
(1)	(2)	(3)	(4)	(5)	(6)	(7)
Panca Lautang	4	4	58	54	439	510
Tellu Limpoe	3	3	47	48	449	391
Watang Pulu	1	1	12	23	88	249
Baranti	2	2	106	101	1390	1285
Panca Rijang	1	1	34	33	587	577
Kulo	1	1	12	12	176	185
Maritengngae	5	5	129	131	1784	1796
Watang Sidenreng	4	4	64	70	720	708
Pitu Riawa	1	1	29	16	196	151
Dua Pitue	2	2	34	36	431	428
Pitu Riase	2	2	28	23	223	230
Kabupaten Sidenreng Rappang	26	26	553	547	6 483	6 510

Catatan/Note: ...

Sumber/Source: Kementerian Agama, EMIS, Data Semester Ganjil/Ministry of Religious Affairs, EMIS, Odd Semester Report Data

Tabel
Table 4.1.7

Jumlah Sekolah, Guru, dan Murid Sekolah Menengah Atas (SMA) di Bawah Kementerian Pendidikan dan Kebudayaan Menurut Kecamatan di Kabupaten Sidenreng Rappang Tahun 2020/2021 dan 2021/2022
Number of Schools, Teachers, and Pupils in Senior High Schools Under The Ministry of Education and Culture by Subdistrict in Sidenreng Rappang Regency 2020/2021 and 2021/2022

Kecamatan Subdistrict	Sekolah/Schools					
	Negeri/Public		Swasta/Private		Jumlah/Total	
	2020/2021	2021/2022	2020/2021	2021/2022	2020/2021	2021/2022
(1)	(2)	(3)	(4)	(5)	(6)	(7)
Panca Lautang	1	1	-	-	1	1
Tellu Limpoe	1	1	-	-	1	1
Watang Pulu	1	1	1	1	2	2
Baranti	1	1	-	-	1	1
Panca Rijang	2	2	1	1	3	3
Kulo	-	-	-	-	-	-
Maritengngae	2	2	2	2	4	4
Watang Sidenreng	-	-	-	-	-	-
Pitu Riawa	1	1	-	-	1	1
Dua Pitue	1	1	1	1	2	2
Pitu Riase	1	1	-	-	1	1
Kabupaten Sidenreng Rappang	11	11	5	5	16	16

Lanjutan Tabel/Continued Table 4.1.7

Kecamatan Subdistrict	Guru ¹ /Teachers ¹					
	Negeri/Public		Swasta/Private		Jumlah/Total	
	2020/2021	2021/2022	2020/2021	2021/2022	2020/2021	2021/2022
(1)	(8)	(9)	(10)	(11)	(12)	(13)
Panca Lautang	28	27	-	-	28	27
Tellu Limpoe	35	35	-	-	35	35
Watang Pulu	35	35	10	8	43	43
Baranti	23	23	-	-	23	23
Panca Rijang	88	77	13	9	102	86
Kulo	-	-	-	-	-	-
Maritenggae	78	74	26	22	100	96
Watang Sidenreng	-	-	-	-	-	-
Pitu Riawa	28	31	-	-	32	31
Dua Pitue	49	54	2	4	53	58
Pitu Riase	19	19	-	-	18	19
Kabupaten Sidenreng Rappang	383	375	51	43	434	418

Lanjutan Tabel/Continued Table 4.1.7

Kecamatan Subdistrict	Murid/Students					
	Negeri/Public		Swasta/Private		Jumlah/Total	
	2020/2021	2021/2022	2020/2021	2021/2022	2020/2021	2021/2022
(1)	(14)	(15)	(16)	(17)	(18)	(19)
Panca Lautang	373	357	-	-	373	357
Tellu Limpoe	433	390	-	-	433	390
Watang Pulu	535	544	347	365	882	909
Baranti	185	148	-	-	185	148
Panca Rijang	1 159	1 067	86	67	1 245	1 134
Kulo	-	-	-	-	-	-
Maritengngae	1 200	1 185	201	171	1 401	1 356
Watang Sidenreng	-	-	-	-	-	-
Pitu Riawa	447	410	-	-	447	410
Dua Pitue	950	927	60	76	1 010	1 003
Pitu Riase	161	166	-	-	161	166
Kabupaten Sidenreng Rappang	5 443	5 194	694	679	6 137	5 873

Catatan/Note: ¹ Jumlah guru termasuk kepala sekolah dan guru/The total of teachers including headmaster and teacher

Sumber/Source: "2020/2021 -

Kementerian Pendidikan dan Kebudayaan, Sistem Data Pokok Pendidikan, data semester ganjil/
Ministry of Educations and Culture, Basic Education Data System, odd semester "

"2021/2022 -

Kementerian Pendidikan, Kebudayaan, Riset, dan Teknologi, Sistem Data Pokok Pendidikan,
data semester ganjil 2021/ Ministry of Education, Culture, Research, and Technology,
Basic Education Data System, odd semester 2021
"

Tabel
Table 4.1.8

Jumlah Sekolah, Guru, dan Murid Sekolah Menengah Kejuruan (SMK) di Bawah Kementerian Pendidikan dan Kebudayaan Menurut Kecamatan di Kabupaten Sidenreng Rappang Tahun 2020/2021 dan 2021/2022
Number of Schools, Teachers, and Pupils in Vocational High Schools Under The Ministry of Education and Culture by Subdistrict in Sidenreng Rappang Regency 2020/2021 and 2021/2022

Kecamatan Subdistrict	Sekolah/Schools					
	Negeri/Public		Swasta/Private		Jumlah/Total	
	2020/2021	2021/2022	2020/2021	2021/2022	2020/2021	2021/2022
(1)	(2)	(3)	(4)	(5)	(6)	(7)
Panca Lautang	1	1	-	-	1	1
Tellu Limpoe	-	-	-	-	-	-
Watang Pulu	1	1	1	1	2	2
Baranti	-	-	-	-	-	-
Panca Rijang	1	1	1	1	2	2
Kulo	1	1	-	-	1	1
Maritengngae	2	2	2	2	4	4
Watang Sidenreng	-	-	-	-	-	-
Pitu Riawa	1	1	-	-	1	1
Dua Pitue	-	-	-	-	-	-
Pitu Riase	1	1	-	-	1	1
Kabupaten Sidenreng Rappang	8	8	4	4	12	12

Catatan/Note: ...

Sumber/Source: Kementerian Pendidikan dan Kebudayaan, Data Semester Ganjil/Ministry of Educations and Culture, Odd Semester Data

Lanjutan Tabel/*Continued Table 4.1.8*

Kecamatan Subdistrict	Guru ¹ /Teachers ¹					
	Negeri/Public		Swasta/Private		Jumlah/Total	
	2020/2021	2021/2022	2020/2021	2021/2022	2020/2021	2021/2022
(1)	(8)	(9)	(10)	(11)	(12)	(13)
Panca Lautang	13	13	-	-	13	13
Tellu Limpoe	-	-	-	-	-	-
Watang Pulu	52	51	17	16	69	67
Baranti	-	-	-	-	-	-
Panca Rijang	49	44	10	10	59	54
Kulo	31	26	-	-	31	26
Maritengngae	113	116	11	9	124	125
Watang Sidenreng	-	-	-	-	-	-
Pitu Riawa	25	25	-	-	25	25
Dua Pitue	-	-	-	-	-	-
Pitu Riase	19	18	-	-	19	18
Kabupaten Sidenreng Rappang	302	293	38	35	340	328

Lanjutan Tabel/Continued Table 4.1.8

Kecamatan Subdistrict	Murid/Students					
	Negeri/Public		Swasta/Private		Jumlah/Total	
	2020/2021	2021/2022	2020/2021	2021/2022	2020/2021	2021/2022
(1)	(14)	(15)	(16)	(17)	(18)	(19)
Panca Lautang	62	45	-	-	62	45
Tellu Limpoe	-	-	-	-	-	-
Watang Pulu	303	284	42	41	345	325
Baranti	-	-	-	-	-	-
Panca Rijang	414	575	57	58	471	633
Kulo	169	118	-	-	169	118
Maritengngae	1 791	1 734	264	167	2 055	1 901
Watang Sidenreng	-	-	-	-	-	-
Pitu Riawa	223	183	-	-	223	183
Dua Pitue	-	-	-	-	-	-
Pitu Riase	101	77	-	-	101	77
Kabupaten Sidenreng Rappang	3 063	3 016	363	266	3 426	3 282

Catatan/Note: ¹ Jumlah guru termasuk kepala sekolah dan guru/The total of teachers including headmaster and teacher
 Sumber/Source: Kementerian Pendidikan dan Kebudayaan, Sistem Data Pokok Pendidikan, data semester ganjil/Ministry of Educations and Culture, Basic Education Data System, Odd Semester Data

Tabel
Table 4.1.9

**Jumlah Sekolah, Guru, dan Murid Madrasah Aliyah (MA)
di Bawah Kementerian Agama Menurut Kecamatan di
Kabupaten Sidenreng Rappang Tahun 2020/2021 dan
2021/2022**

***Number of Schools, Teachers, and Pupils in Madrasah Aliyah
(MA) Under the Ministry of Religious Affairs by Subdistrict in
Sidenreng Rappang Regency 2020/2021 and 2021/2022***

Kecamatan Subdistrict	Sekolah/Schools		Guru/Teachers		Murid/Pupils	
	2020/2021	2021/2022	2020/2021	2021/2022	2020/2021	2021/2022
(1)	(2)	(3)	(4)	(5)	(6)	(7)
Panca Lautang	2	2	31	35	241	274
Tellu Limpoe	1	1	23	25	129	120
Watang Pulu	0	0	0	0	0	0
Baranti	2	2	76	80	789	828
Panca Rijang	1	1	28	26	340	320
Kulo	1	1	13	15	116	138
Maritengngae	4	4	68	78	505	461
Watang Sidenreng	4	4	58	59	385	370
Pitu Riawa	1	1	12	13	116	127
Dua Pitue	0	0	0	0	0	0
Pitu Riase	2	2	19	20	153	143
Kabupaten Sidenreng Rappang	18	18	328	351	2 774	2 781

Tabel 4.1.10 Jumlah Desa¹/Kelurahan yang Memiliki Fasilitas Sekolah Menurut Kecamatan dan Tingkat Pendidikan di Kabupaten Sidenreng Rappang Tahun 2019– 2021
Number of Villages¹ Having Educational Facilities by Subdistrict and Educational Level in Sidenreng Rappang Regency 2019– 2021

Kecamatan Subdistrict	SD Primary School		
	2019	2020	2021
(1)	(2)	(3)	(4)
Panca Lautang	10	10	10
Tellu Limpoe	8	8	8
Watang Pulu	10	10	10
Baranti	9	9	9
Panca Rijang	8	8	7
Kulo	6	6	6
Maritenggae	12	12	11
Watang Sidenreng	8	8	8
Pitu Riawa	12	12	12
Dua Pitue	9	9	9
Pitu Riase	12	12	12
Kabupaten Sidenreng Rappang	104	104	102

Lanjutan Tabel/*Continued Table* 4.1.10

Kecamatan <i>Subdistrict</i>	SMP <i>Junior High School</i>		
	2019	2020	2021
(1)	(5)	(6)	(7)
Panca Lautang	6	6	6
Tellu Limpoe	5	5	5
Watang Pulu	2	2	3
Baranti	5	5	5
Panca Rijang	5	5	4
Kulo	3	3	3
Maritengngae	8	8	8
Watang Sidenreng	5	5	5
Pitu Riawa	4	5	5
Dua Pitue	5	4	5
Pitu Riase	6	8	7
Kabupaten Sidenreng Rappang	54	56	56

Lanjutan Tabel/*Continued Table 4.1.10*

Kecamatan Subdistrict	SMA Senior High School		
	2019	2020	2021
(1)	(8)	(9)	(10)
Panca Lautang	2	2	2
Tellu Limpoe	2	2	2
Watang Pulu	2	2	3
Baranti	3	3	3
Panca Rijang	2	3	2
Kulo	2	2	2
Maritengngae	6	6	6
Watang Sidenreng	3	3	2
Pitu Riawa	2	2	2
Dua Pitue	1	1	1
Pitu Riase	2	2	2
Kabupaten Sidenreng Rappang	27	28	27

Lanjutan Tabel/*Continued Table* 4.1.10

Kecamatan <i>Subdistrict</i>	SMK <i>Vocational School</i>		
	2019	2020	2021
(1)	(11)	(12)	(13)
Panca Lautang	1	1	1
Tellu Limpoe	–	–	–
Watang Pulu	2	2	2
Baranti	–	–	–
Panca Rijang	1	1	1
Kulo	1	1	1
Maritengngae	3	3	2
Watang Sidenreng	–	–	–
Pitu Riawa	1	1	1
Dua Pitue	–	–	–
Pitu Riase	2	1	1
Kabupaten Sidenreng Rappang	11	10	9

Lanjutan Tabel/Continued Table 4.1.10

Kecamatan Subdistrict	Perguruan Tinggi University		
	2019	2020	2021
(1)	(14)	(15)	(16)
Panca Lautang	–	–	–
Tellu Limpoe	–	–	–
Watang Pulu	–	–	–
Baranti	–	–	–
Panca Rijang	1	1	1
Kulo	–	–	–
Maritengngae	4	4	4
Watang Sidenreng	–	–	–
Pitu Riawa	–	–	–
Dua Pitue	–	–	–
Pitu Riase	–	–	–
Kabupaten Sidenreng Rappang	5	5	5

Catatan/Note: 2019¹ Desa pada tabel ini termasuk Unit Permukiman Transmigrasi (UPT) yang masih dibina oleh kementerian terkait dan nagari di Provinsi Sumatera Barat/Villages in this table include Transmigration Settlement Unit which is still fostered by the relevant ministries and the nagari in the Province of Sumatera Barat

2020¹ Desa pada tabel ini termasuk Unit Permukiman Transmigrasi (UPT) yang masih dibina oleh kementerian terkait dan nagari di Provinsi Sumatera Barat/ Villages in this table include Transmigration Settlement Unit which is still fostered by the relevant ministries and the nagari in the Province of Sumatera Barat

2021¹ Desa pada tabel ini termasuk Unit Permukiman Transmigrasi (UPT) yang masih dibina oleh kementerian terkait dan nagari di Provinsi Sumatera Barat/ Villages in this table include Transmigration Settlement Unit which is still fostered by the relevant ministries and the nagari in the Province of Sumatera Barat

Sumber/Source: 2019 BPS, Pendataan Potensi Desa (Podes)/ BPS–Statistics Indonesia, Village Potential Data Collection
2020 BPS, Pendataan Potensi Desa (Podes)/ BPS–Statistics Indonesia, Village Potential Data Collection
2021 BPS, Pendataan Potensi Desa (Podes)/BPS-Statistics Indonesia, Village Potential Data Collection

Tabel
Table 4.1.11

Angka Partisipasi Murni (APM) dan Angka Partisipasi Kasar (APK) Menurut Jenjang Pendidikan di Kabupaten Sidenreng Rappang 2020 dan 2021
Net Participation Rates and Gross Participation Rates by Educational Level in Sidenreng Rappang Regency, 2020 and 2021

Jenjang Pendidikan <i>Educational Level</i>	Angka Partisipasi Murni (APM) <i>Net Participation Rates</i>		Angka Partisipasi Kasar (APK) <i>Gross Participation Rates</i>	
	2020	2021	2020	2021
(1)	(2)	(3)	(4)	(5)
SD/MI <i>Elementary School</i>	99.16	99.05	110.38	108.88
SMP/MTs <i>Junior High School</i>	76.89	76.92	86.44	87.84
SMA/SMK/MA <i>Senior High School</i>	58.67	57.98	81.24	80.68

Catatan/Note: ...

Sumber/Source: BPS, Survei Sosial Ekonomi Nasional (Susenas)/BPS-Statistics Indonesia, National Socioeconomic Survey

Tabel 4.1.12 **Persentase Penduduk Berumur 15 Tahun ke Atas yang Melek Huruf Menurut Kelompok Umur di Kabupaten Sidenreng Rappang, 2020 dan 2021**
Percentage of Literate People Aged 15 Years and Over by Age Group in Sidenreng Rappang Regency, 2020 and 2021

Kelompok Umur Age Group	2020	2021
(1)	(2)	(3)
15–19	100	100
20–24	100	100
25–29	100	100
30–34	100	98,79
35–39	96,8	97,13
40–44	95,7	98,82
45–49	95,1	95,27
50+	80,00	82,42
Jumlah/Total	92,8	93,31
15–24	100	100
15–44	98,8	100
15+	93,15	93,30
45+	83,6	85,34

Catatan/Note: ...

Sumber/Source: BPS, Survei Sosial Ekonomi Nasional (Susenas)/BPS-Statistics Indonesia, National Socioeconomic Survey

Tabel
Table 4.1.13**Persentase Penduduk Usia 7-24 Tahun Menurut Jenis Kelamin dan Partisipasi Sekolah di Kabupaten Sidenreng Rappang, 2021**
Percentage of Population Aged 7-24 Years by Sex and School Participation in Sidenreng Rappang Regency, 2021

Jenis Kelamin <i>Sex</i>	Partisipasi Sekolah / <i>School Participation</i>			Jumlah <i>Total</i>
	Tidak/Belum Pernah Sekolah <i>Not/Never Attending School</i>	Masih Berekolah <i>Attending School</i>	Tidak Bersekolah Lagi <i>Not Attending School ANymore</i>	
(1)	(2)	(3)	(4)	(5)
Laki-laki <i>Male</i>	0.01	67.02	32.96	100
Perempuan <i>Female</i>	0.00	70.48	29.52	100
Kabupaten Sidenreng Rappang	0.01	68.69	31.31	100

Catatan/Note:

Sumber/Source: BPS, Survei Sosial Ekonomi Nasional (Susenas)/BPS-Statistics Indonesia, National Socioeconomic Survey

4.2 KESEHATAN HEALTH

Tabel 4.2.1 **Jumlah Desa¹/Kelurahan Yang Memiliki Sarana Kesehatan Menurut Kecamatan di Kabupaten Sidenreng Rappang Tahun 2019–2021**
Number of Villages¹ Having Health Facilities by Subdistrict in Sidenreng Rappang Regency 2019–2021

Kecamatan Subdistrict	Rumah Sakit Hospital		
	2019	2020	2021
(1)	(2)	(3)	(4)
Panca Lautang	–	–	–
Tellu Limpoe	–	–	–
Watang Pulu	–	–	–
Baranti	–	–	–
Panca Rijang	1	1	1
Kulo	–	–	–
Maritengngae	2	2	2
Watang Sidenreng	–	–	–
Pitu Riawa	–	–	–
Dua Pitue	–	–	–
Pitu Riase	–	–	–
Kabupaten Sidenreng Rappang	3	3	3

Lanjutan Tabel/*Continued Table* 4.2.1

Kecamatan <i>Subdistrict</i>	Rumah Sakit Bersalin <i>Maternity Hospital</i>		
	2019	2020	2021
(1)	(5)	(6)	(7)
Panca Lautang	–	–	–
Tellu Limpoe	–	–	–
Watang Pulu	–	–	–
Baranti	–	–	–
Panca Rijang	–	–	–
Kulo	–	–	–
Maritengngae	–	–	–
Watang Sidenreng	–	–	–
Pitu Riawa	–	–	–
Dua Pitue	–	–	–
Pitu Riase	–	–	–
Kabupaten Sidenreng Rappang	–	–	–

Lanjutan Tabel/Continued Table 4.2.1

Kecamatan Subdistrict	Poliklinik Polyclinic		
	2019	2020	2021
(1)	(8)	(9)	(10)
Panca Lautang	-	-	-
Tellu Limpoe	-	-	1
Watang Pulu	-	-	-
Baranti	-	-	-
Panca Rijang	1	1	1
Kulo	-	-	-
Maritengngae	-	-	-
Watang Sidenreng	-	-	-
Pitu Riawa	-	-	-
Dua Pitue	-	-	-
Pitu Riase	-	-	-
Kabupaten Sidenreng Rappang	1	1	2

Lanjutan Tabel/*Continued Table* 4.2.1

Kecamatan <i>Subdistrict</i>	Puskesmas <i>Public Health Center</i>		
	2019	2020	2021
(1)	(11)	(12)	(13)
Panca Lautang	1	1	1
Tellu Limpoe	1	1	1
Watang Pulu	1	1	1
Baranti	2	2	2
Panca Rijang	1	1	1
Kulo	1	1	1
Maritengngae	1	1	1
Watang Sidenreng	1	1	1
Pitu Riawa	2	2	2
Dua Pitue	1	1	1
Pitu Riase	1	2	2
Kabupaten Sidenreng Rappang	13	14	14

Lanjutan Tabel/Continued Table 4.2.1

Kecamatan Subdistrict	Puskesmas Pembantu Subsidiary of Public Health Center		
	2019	2020	2021
(1)	(14)	(15)	(16)
Panca Lautang	4	4	4
Tellu Limpoe	2	3	3
Watang Pulu	5	5	5
Baranti	4	4	4
Panca Rijang	3	3	3
Kulo	3	3	3
Maritengngae	2	1	2
Watang Sidenreng	6	6	6
Pitu Riawa	7	8	10
Dua Pitue	1	1	2
Pitu Riase	3	6	5
Kabupaten Sidenreng Rappang	40	44	47

Lanjutan Tabel/*Continued Table* 4.2.1

Kecamatan <i>Subdistrict</i>	Apotek <i>Pharmacy</i>		
	2019	2020	2021
(1)	(17)	(18)	(19)
Panca Lautang	2	2	2
Tellu Limpoe	1	1	2
Watang Pulu	3	4	5
Baranti	3	3	5
Panca Rijang	3	3	3
Kulo	2	2	2
Maritengngae	6	6	8
Watang Sidenreng	1	–	1
Pitu Riawa	2	2	2
Dua Pitue	4	6	4
Pitu Riase	–	–	–
Kabupaten Sidenreng Rappang	27	29	34

Catatan/*Note*: ¹ Desa pada tabel ini termasuk Unit Permukiman Transmigrasi (UPT) yang masih dibina oleh kementerian terkait dan nagari di Provinsi Sumatera Barat/*Villages in this table include Transmigration Settlement Unit which is still fostered by the relevant ministries and the nagari in the Province of Sumatera Barat*

Sumber/*Source*: BPS, Pendataan Potensi Desa (Podes)/*BPS-Statistics Indonesia, Village Potential Data Collecting*

Tabel 4.2.2 Jumlah Fasilitas Kesehatan Menurut Kecamatan di Kabupaten Sidenreng Rappang, 2021
Number of Health Facilities by Subdistrict in Sidenreng Rappang Regency, 2021

Kecamatan Subdistrict	Rumah Sakit Hospital	Rumah Bersalin / Maternity Hospital	Puskesmas / Public Health Center
(1)	(2)	(3)	(4)
Panca Lautang	-	-	1
Tellu Limpoe	-	-	1
Watang Pulu	-	-	1
Baranti	-	-	2
Panca Rijang	1	-	1
Kulo	-	-	1
Maritengngae	2	-	1
Watang Sidenreng	-	-	1
Pitu Riawa	-	-	2
Dua Pitue	-	-	1
Pitu Riase	-	-	2
Kabupaten Sidenreng Rappang	3	0	14

Lanjutan Tabel/*Continued Table 4.2.2*

Kecamatan <i>Subdistrict</i>	Posyandu <i>Maternal & Child Health Center</i>	Klinik/Balai Kesehatan <i>Clinic/ Health Center</i>	Poskesdes <i>Village Maternity</i>
(1)	(2)	(3)	(4)
Panca Lautang	22	-	10
Tellu Limpoe	27	-	9
Watang Pulu	31	-	10
Baranti	33	1	9
Panca Rijang	20	2	8
Kulo	17	-	6
Maritengngae	30	4	12
Watang Sidenreng	19	-	9
Pitu Riawa	44	-	12
Dua Pitue	34	1	10
Pitu Riase	37	-	13
Kabupaten Sidenreng Rappang	314	8	98

Catatan/*Note:*Sumber/*Source:* Dinas Kesehatan Kabupaten Sidenreng Rappang Health Service of Sidenreng Rappang Regency

Tabel 4.2.3 Jumlah Tenaga Kesehatan Menurut Kecamatan di Kabupaten Sidenreng Rappang, 2021
Number of Health Personnel by Subdistrict in Sidenreng Rappang Regency, 2021

Kecamatan Subdistrict	Tenaga Kesehatan Health Personnel				
	Tenaga Medis Medical Personnel	Tenaga Keperawatan Nursing Personnel	Tenaga Kebdanan Midwifery Personnel	Tenaga Kefarmasian Pharmacy Personnel	Tenaga Kesehatan Lainnya Other Health Personnel
(1)	(2)	(3)	(4)		
Panca Lautang	3	26	46	4	13
Tellu Limpoe	2	17	13	3	11
Watang Pulu	5	45	45	3	22
Baranti	5	36	37	4	25
Panca Rijang	43	135	41	26	123
Kulo	2	10	8	2	10
Maritengngae	35	274	87	27	125
Watang Sidenreng	2	24	44	2	14
Pitu Riawa	7	50	73	5	32
Dua Pitue	4	42	68	4	23
Pitu Riase	6	12	24	3	12
Kabupaten Sidenreng Rappang	114	671	486	83	410

Catatan/Note:

Sumber/Source: Dinas Kesehatan Kabupaten Sidenreng Rappang Health Service of Sidenreng Rappang Regency

Tabel
Table 4.2.4**Jumlah Dokter Spesialis, Dokter Umum, dan Dokter Gigi Menurut Kecamatan di Kabupaten Sidenreng Rappang, 2021**
Number of Specialist Doctor, Generalist Doctor, and Dentist by Type of Health Facility in Sidenreng Rappang Regency, 2021

<i>Kecamatan/ District</i>	<i>Dokter Doctor</i>		
	<i>Spesialis/ Specialist</i>	<i>Umum/ General</i>	<i>Gigi/ Dentist</i>
(1)	(2)	(3)	(4)
Panca Lautang	-	3	-
Tellu Limpoe	-	1	1
Watang Pulu	-	3	2
Baranti	-	3	2
Panca Rijang	19	19	5
Kulo	-	1	1
Maritengngae	15	17	3
Watang Sidenreng	-	1	1
Pitu Riawa	-	6	1
Dua Pitue	-	3	1
Pitu Riase	-	4	2
Kabupaten Sidenreng Rappang	34	61	19

Catatan/Note:

Sumber/Source: Dinas Kesehatan Kabupaten Sidenreng Rappang Health Service of Sidenreng Rappang Regency

Tabel
Table 4.2.5

Persentase Balita Yang Pernah Mendapat Imunisasi Menurut Jenis Imunisasi di Kabupaten Sidenreng Rappang, 2018-2021
Percentage of Children Under Five Years Who Had Immunization by Type of Immunization in Sidenreng Rappang Regency, 2018-2021

Jenis Imunisasi Type of Immunization	2018	2019	2020	2021
(1)	(2)	(3)	(4)	(5)
BCG	94	99,2	104,7	5 176
Campak/Measles	96,1	99,8	97,9	4 911
DPT 1	90,9	98,8	104,1	4 826
DPT 2	88	95,0	101,8	4 536
DPT 3	79,8	95,5	98,5	4 146
Polio 1	92,7	99,3	105,2	5 137
Polio 2	94,1	101,2	104,5	4 894
Polio 3	89,8	97,1	101,6	4 640
Polio 4	85,3	98,3	98,0	4 334
Hepatitis B 1	90,9	98,8	104,1	4 826
Hepatitis B 2	88	95,0	101,8	4 536
Hepatitis B 3	79,8	95,5	98,5	4 146

Catatan/Note:

Sumber/Source: Survei Sosial Ekonomi Nasional / National Social-Economic Survey

Tabel
Table 4.2.6

**Jumlah Kasus 10 Penyakit Terbanyak di Kabupaten
Sidenreng Rappang, 2021**
*Number of Cases of the 10 Most Diseases in Sidenreng
Rappang Regency, 2021*

Jenis Imunisasi <i>Type of Immunization</i>	2021
(1)	(2)
Hipertensi Esensial	7 828
Gastritis	5 860
Demam yang tidak diketahui sebabnya	3 093
Batuk	3 157
Diabetes Militus tdk spesifik	2 374
Sakit Kepala	2 331
Dermatitis dan Eksim	2 167
Ispa	2 784
Myalgia	1 747
Diare & Gastroenteritis	1 338

Catatan/Note:

Sumber/Source: Dinas Kesehatan Kabupaten Sidenreng Rappang Health Service of Sidenreng Rappang Regency

Tabel
Table 4.2.7

**Jumlah Bayi Lahir, Bayi Berat Badan Lahir Rendah (BBLR),
BBLR Dirujuk, dan Bergizi Buruk di Kabupaten Sidenreng
Rappang, 2021**
**Number of Births, Babies with Low Birth Weights (LBW),
Treated LBW, and Malnutrition Cases in Sidenreng Rappang
Regency, 2021**

Tahun Year	Bayi Lahir Births	BBLR/LBW	Gizi Buruk Malnutrition
(1)	(2)	(3)	(4)
2017	5 440	296	3
2018	5 398	286	2
2019	5 518	287	1
2020	5 743	313	2
2021	5 451	344	2

Catatan/Note:

Sumber/Source: Dinas Kesehatan Kabupaten Sidenreng Rappang Health Service of Sidenreng Rappang Regency

Tabel 4.2.8
Table

Jumlah Ibu Hamil, Melakukan Kunjungan K1, Melakukan Kunjungan K4, Kurang Energi Kronis (KEK), dan Mendapat Tablet Zat Besi (Fe) di Kabupaten Sidenreng Rappang, 2015-2021

Number of Pregnant Women, Those with One Visit and four Visits of Antenatal Care, Chronic Energy Deficiency (CED), and Receiving Iron Supplement in Sidenreng Rappang Regency, 2015-2021

Tahun Year	Jumlah Ibu Hamil Pregnant Women	Melakukan Kunjungan K1 One Visit	Melakukan Kunjungan K4 Four Visits	Kurang Energi Kronis (KEK) Chronic Energy Deficiency (CED)
(1)	(2)	(3)	(4)	(5)
2017	6 043	6 043	4 661	7 007
2018	6 001	6 039	4 482	826
2019	5 961	6 199	4 726	778
2020	5 988	5 988	5 005	782
2021	5 993	5 993	4 729	641

Catatan/Note:

Sumber/Source: Dinas Kesehatan Kabupaten Sidenreng Rappang Health Service of Sidenreng Rappang Regency

Tabel
Table 4.2.9

Jumlah Remaja Usia 14-17 Tahun yang Mendapat Penyuluhan Tentang Kesehatan Reproduksi (Kespro), dan HIV/AIDS, Menurut Kecamatan di Kabupaten Sidenreng Rappang, 2021
Number of Young People Aged 14 - 17 Who Had Counselling on Reproductive Health, and HIV/AIDS by Subdistrict in Sidenreng Rappang Regency, 2021

Kecamatan Subdistrict	Penyuluhan Kespro Reproductive Health Counselling	Penyuluhan HIV/AIDS HIV/ AIDS Counselling
(1)	(2)	(3)
Panca Lautang	1 237	1 237
Tellu Limpoe	1 267	1 267
Watang Pulu	2 519	2 519
Baranti	1 575	1 575
Panca Rijang	1 680	1 680
Kulo	755	755
Maritengngae	2 873	2 873
Watang Sidenreng	901	901
Pitu Riawa	1 364	1 364
Dua Pitue	1 753	1 753
Pitu Riase	1 114	1 114
Kabupaten Sidenreng Rappang	17 038	17 038

Catatan/Note:

Sumber/Source: Dinas Kesehatan Kabupaten Sidenreng Rappang Health Service of Sidenreng Rappang Regency

Tabel
Table 4.2.10

Jumlah Kasus HIV/AIDS, IMS, DBD, Diare, TB, dan Malaria Menurut Kecamatan di Kabupaten Sidenreng Rappang, 2021
Number of Cases of HIV/AIDS, Sexually Transmitted Infection, Dengue Fever, Diarrhea, Tuberculosis (TB) and Malaria by Subdistrict in Sidenreng Rappang Regency, 2021

Kecamatan Subdistrict	HIV/AIDS HIV/AIDS	IMS Sexually Trans- mitted Infection	DBD Dengue Fever
(1)	(2)	(3)	(4)
Panca Lautang	0	0	32
Tellu Limpoe	0	0	122
Watang Pulu	0	0	71
Baranti	2	0	16
Panca Rijang	5	1	41
Kulo	1	0	1
Maritengngae	22	9	183
Watang Sidenreng	0	0	47
Pitu Riawa	0	0	35
Dua Pitue	1	0	50
Pitu Riase	0	0	2
Kabupaten Sidenreng Rappang	31	10	600

Lanjutan Tabel/*Continued Table* 4.2.10

Kecamatan <i>Subdistrict</i>	Diare <i>Diarhea</i>	TB <i>Tuber-culosis</i>	Malaria <i>Malaria</i>
(1)	(2)	(3)	(4)
Panca Lautang	-	29	-
Tellu Limpoe	-	47	-
Watang Pulu	-	42	-
Baranti	-	43	-
Panca Rijang	-	30	-
Kulo	-	6	-
Maritengngae	-	107	-
Watang Sidenreng	-	35	-
Pitu Riawa	-	21	-
Dua Pitue	-	48	-
Pitu Riase	-	17	-
Kabupaten Sidenreng Rappang	0	425	0

Catatan/*Note*:Sumber/*Source*: Dinas Kesehatan Kabupaten Sidenreng Rappang Health Service of Sidenreng Rappang Regency

Tabel
Table 4.2.11**Jumlah Klinik Keluarga Berencana (KKB) dan Pos Pelayanan Keluarga Berencana Desa (PPKBD) Menurut Kecamatan di Kabupaten Sidenreng Rappang, 2021**
Number of Family Planning Clinics and Village Family Planning Service Units by Subdistrict in Sidenreng Rappang Regency, 2021

Kecamatan Subdistrict	HIV/AIDS HIV/AIDS	IMS Sexually Trans-mited Infection	Klinik KB Family Planning Clinic
(1)	(2)	(3)	
Panca Lautang	-	-	1
Tellu Limpoe	-	-	1
Watang Pulu	-	-	1
Baranti	-	-	2
Panca Rijang	-	-	2
Kulo	-	-	1
Maritengngae	-	-	3
Watang Sidenreng	-	-	1
Pitu Riawa	-	-	2
Dua Pitue	-	-	1
Pitu Riase	-	-	2
Kabupaten Sidenreng Rappang	0	0	17

Catatan/Note:

Sumber/Source: Dinas Kesehatan Kabupaten Sidenreng Rappang Health Service of Sidenreng Rappang Regency

Tabel
Table 4.2.12

**Jumlah Pasangan Usia Subur dan Peserta KB Aktif
Menurut Kecamatan di Kabupaten Sidenreng Rappang,
2021**
*Number of Eligible Couples and Family Planning
Participants by Subdistrict in Sidenreng Rappang Regency,
2021*

Kecamatan Subdistrict	Jumlah PUS/ Eligible Couples	Peserta KB Aktif Family Planning Participants			
		IUD	MOW	MOP	Kondom Condom
(1)	(2)	(3)	(4)	(5)	(6)
Panca Lautang	3387	31	60	3	21
Tellu Limpoe	4563	89	122	10	21
Watang Pulu	6183	139	84	23	126
Baranti	5995	151	92	7	76
Panca Rijang	5082	179	69	8	292
Kulo	2097	49	33	1	11
Maritengngae	10577	674	535	35	211
Watang Sidenreng	3997	19	87	7	6
Pitu Riawa	5386	68	56	2	89
Dua Pitue	5467	106	140	8	157
Pitu Riase	4141	72	134	6	21
Kabupaten Sidenreng Rappang	56875	1 577	1412	110	1 031

Lanjutan Tabel/*Continued Table* 4.2.12

Kecamatan Subdistrict	Peserta KB Aktif Family Planning Participants			
	Implan Implants	Suntikan Injection	Pil Pill	Jumlah Total
(1)	(2)	(3)	(4)	(5)
Panca Lautang	95	1 756	642	2 608
Tellu Limpoe	203	2 242	680	3 367
Watang Pulu	308	2 620	1 603	4 903
Baranti	722	2 037	1 643	4 728
Panca Rijang	540	1 216	1 199	3 503
Kulo	123	768	605	1 590
Maritengngae	167	3 614	3 462	8 698
Watang Sidenreng	105	1 745	739	2 708
Pitu Riawa	443	1 916	1 644	4 218
Dua Pitue	195	1 951	1 454	4 011
Pitu Riase	528	1 528	949	3 238
Kabupaten Sidenreng Rappang	3 429	21 393	14 620	43 572

Catatan/*Note:*Sumber/*Source:* Dinas Kesehatan Kabupaten Sidenreng Rappang Health Service of Sidenreng Rappang Regency

4.3 AGAMA RELIGION

Tabel 4.3.1 Jumlah Tempat Peribadatan Menurut Kecamatan di Kabupaten Sidenreng Rappang Tahun 2021
Table Number of Places of Worship by Subdistrict and Religion in Sidenreng Rappang Regency 2021

Kecamatan Subdistrict	Masjid Mosque	Mushola Pray Room	Gereja Protestan Protestant Church	Gereja Katholik Catholic Church	Pura Temple	Vihara
(1)	(2)	(3)	(4)	(5)	(6)	(7)
Panca Lautang	39	5	-	-	-	-
Tellu Limpoe	25	4	-	-	-	-
Watang Pulu	46	8	-	-	-	-
Baranti	46	10	-	-	-	-
Panca Rijang	41	13	-	-	-	-
Kulo	23	3	-	-	-	-
Maritengngae	72	28	-	-	-	-
Watang Sidenreng	25	4	-	-	-	-
Pitu Riawa	52	3	-	-	-	-
Dua Pitue	39	1	-	-	-	-
Pitu Riase	69	4	-	-	-	-
Kabupaten Sidenreng Rappang	477	83	-	-	-	-

Catatan/Note: ...

Sumber/Source: Kementerian Agama, Ministry of Religious Affairs

Tabel
Table 4.3.2**Banyaknya Nikah, Talak dan Cerai Menurut Kecamatan di Kabupaten Sidenreng Rappang, 2021**
Number of Marriages, Separates and Divorces by Subdistrict in Sidenreng Rappang Regency, 2021

Kecamatan Subdistrict	Talak/Cerai/ Separate/Divorce	Nikah/ Marriage
(1)	(2)	(3)
Panca Lautang	55	224
Tellu Limpoe	43	153
Watang Pulu	35	335
Baranti	110	330
Panca Rijang	67	360
Kulo	55	112
Maritengngae	157	496
Watang Sidenreng	79	175
Pitu Riawa	45	293
Dua Pitue	105	330
Pitu Riase	30	245
Kabupaten Sidenreng Rappang	781	3 053

Catatan/Note: ...

Sumber/Source: Kementerian Agama dan Kantor Pengadilan Agama Kabupaten Sidenreng Rappang / Ministry of Religious Affairs and Religious Court Office of Sidenreng Rappang Regency

Tabel
Table 4.3.3

Jumlah Perkara yang Diterima Pengadilan Agama Menurut Bulan di Kabupaten Sidenreng Rappang, 2021
Number of Cases Received by Religion Court by Month in Sidenreng Rappang Regency, 2021

Kecamatan Subdistrict	Izin Poligami	Cerai Talak	Cerai Gugat	Harta Bersama	Penguasaan Anak
(1)	(2)	(3)	(4)	(5)	(6)
Januari/ January	-	11	54	-	
Februari/ February	-	20	96	1	
Maret/ March	-	16	63	3	
April/ April	-	5	44	-	
Mei/ May	-	10	41	-	
Juni/ June	-	17	84	-	
Juli/ July	1	19	41	1	
Agustus/ August	-	16	44	-	1
September/ September	-	20	70	-	
Oktober/ October	-	15	48	1	
November/ November	-	12	48	1	
Desember/ December	-	6	21	2	
Kabupaten Sidenreng Rappang	1	167	654	9	1

Catatan/Note: ...

Sumber/Source: Pengadilan Agama Kabupaten Sidenreng Rappang, Religious Court Office of Sidenreng Rappang Regency

Lanjutan Tabel/*Continued Table 4.3.3*

Kecamatan Subdistrict	Perwalian	Izbat Nikah	Dispensasi Kawin	Wali Adhol	Kewarisan dan Penetapan Ahli Waris
(1)	(7)	(8)	(9)	(10)	(11)
Januari/ January	-	4	36	-	1
Februari/ February	2	6	57	-	3
Maret/ March	2	4	58	-	3
April/ April	6	6	41	-	3
Mei/ May	-	4	73	2	3
Juni/ June	3	7	63	-	7
Juli/ July	1	5	85	-	6
Agustus/ August	2	5	52	-	4
September/ September	-	3	55	1	11
Oktober/ October	7	4	70	1	3
November/ November	-	2	65	2	5
Desember/ December	2	6	37	-	3
Kabupaten Sidenreng Rappang	25	56	692	6	52

Catatan/Note: ...

Sumber/Source: Pengadilan Agama Kabupaten Sidenreng Rappang /Religious Court Office of Sidenreng Rappang Regency

Tabel
Table 4.3.4**Jumlah Perkara yang Diputus Pengadilan Agama Menurut Bulan di Kabupaten Sidenreng Rappang, 2021**
Number of Cases Finished by Religion Court by Month in Sidenreng Rappang Regency, 2021

Kecamatan Subdistrict	Izin Poligami	Cerai Talak	Cerai Gugat	Harta Bersama	Penguasaan Anak
(1)	(2)	(3)	(4)	(5)	(6)
Januari/ January	-	5	22	-	-
Februari/ February	-	17	50	-	-
Maret/ March	-	14	80	-	-
April/ April	-	12	46	-	-
Mei/ May	-	4	26	-	-
Juni/ June	-	18	64	-	-
Juli/ July	-	18	59	2	-
Agustus/ August	-	13	38	1	-
September/ September	-	13	60	-	1
Oktober/ October	-	12	42	-	-
November/ November	-	12	48	-	-
Desember/ December	-	12	45	-	-
Kabupaten Sidenreng Rappang	0	150	580	3	1

Catatan/Note: ...

Sumber/Source: Pengadilan Agama Kabupaten Sidenreng Rappang, *Religious Court Office of Sidenreng Rappang Regency*

Lanjutan Tabel/*Continued Table* 4.3.4

Kecamatan Subdistrict	Perwalian	Izbat Nikah	Dispensasi Kawin	Wali Adhol	Kewarisan dan Penetapan Ahli Waris
(1)	(7)	(8)	(9)	(10)	(11)
Januari/ January	1	-	34	-	2
Februari/ February	2	2	48	-	2
Maret/ March	2	4	64	-	2
April/ April	4	7	40	-	3
Mei/ May	1	3	64	1	-
Juni/ June	-	3	63	-	4
Juli/ July	3	6	75	-	4
Agustus/ August	2	3	35	-	3
September/ September	1	3	68	-	6
Oktober/ October	2	4	70	-	3
November/ November	5	3	60	2	2
Desember/ December	1	3	48	-	6
Kabupaten Sidenreng Rappang	24	41	669	3	37

Catatan/Note: ...

Sumber/Source: Pengadilan Agama Kabupaten Sidenreng Rappang /Religious Court Office of Sidenreng Rappang Regency

Lanjutan Tabel/*Continued Table 4.3.4*

Kecamatan Subdistrict	Dicabut	Ditolak	Gugur	Tidak menerima (N.O)	Dicoret dari Registrasi
(1)	(12)	(13)	(14)	(15)	(16)
Januari/ January	4	-	1	-	-
Februari/ February	4	2	2	6	1
Maret/ March	5	2	1	5	-
April/ April	5	-	4	1	-
Mei/ May	2	2	1	4	-
Juni/ June	4	-	3	6	-
Juli/ July	9	1	-	6	1
Agustus/ August	5	1	4	4	-
September/ September	15	3	1	3	-
Oktober/ October	6	5	2	2	-
November/ November	9	2	1	1	-
Desember/ December	5	3	3	1	-
Kabupaten Sidenreng Rappang	73	21	23	39	2

Catatan/Note: ...

Sumber/Source: Pengadilan Agama Kabupaten Sidenreng Rappang /*Religious Court Office of Sidenreng Rappang Regency*

Tabel 4.3.5
Table

Banyaknya Jamaah Haji yang Diberangkatkan ke Tanah Suci Menurut Kelompok Umur di Kabupaten Sidenreng Rappang, 2017-2021
Number of Moslem Pilgrims who Departured for Mecca by Age Group in Sidenreng Rappang Regency, 2017-2021

<i>Kelompok Umur (Tahun)/ Age Group</i>	<i>2017</i>	<i>2018</i>	<i>2019</i>	<i>2020</i>	<i>2021</i>
(1)	(2)	(3)	(4)	(5)	(6)
≤ 30	18	15	30	-	-
31–40	55	47	80	-	-
41–50	93	86	70	-	-
51–60	47	68	78	-	-
61–70	40	49	28	-	-
≥70	11	2	15	-	-
Jumlah Total	264	267	301	0	0

Catatan/Note: ...

Sumber/Source: Kementerian Agama, Ministry of Religious Affairs

Tabel 4.3.6 **Banyaknya Jamaah Haji yang Diberangkatkan ke Tanah Suci Menurut Tingkat Pendidikan di Kabupaten Sidenreng Rappang, 2017-2021**
Number of Moslem Pilgrims who Departured for Mecca by Educational Level in Sidenreng Rappang Regency, 2017-2021

Tingkat Pendidikan/ Education Level	2017	2018	2019	2020	2021
(1)	(2)	(3)	(4)	(5)	(6)
Tidak/Belum Tamat SD/ Did Not Complete/Have Not Completed	18	15	30	-	-
Sekolah Dasar (SD)/ Primary School	-	-	80	-	-
S L T P/Junior High School	114	114	137	-	-
S L T A/Senior High School	45	56	61	-	-
Diploma/Universitas/	65	53	82	-	-
Jumlah/ Total	264	267	301	0	0

Catatan/Note: ...

Sumber/Source: Kementerian Agama, Ministry of Religious Affairs

Tabel
Table 4.3.7

Banyaknya Jamaah Haji yang Diberangkatkan ke Tanah Suci Menurut Jenis Pekerjaan di Kabupaten Sidenreng Rappang, 2017-2021
Number of Moslem Pilgrims who Departured for Mecca by Type of Occupations in Sidenreng Rappang Regency, 2017-2021

Jenis Pekerjaan/ Type of Occupation	2017	2018	2019	2020	2021
(1)	(2)	(3)	(4)	(5)	(6)
Petani/Farmer	28	24	27	-	-
Pedagang/Trader	3	8	9	-	-
Ibu Rumah Tangga/House Wife	144	144	187	-	-
Pegawai Swasta/Private Employee	37	41	37	-	-
Pegawai Negeri/Civil Servant	35	35	20	-	-
Pensiunan/Pensioner of Civil Servant	4	4	-	-	-
Pelajar/Mahasiswa/Student	12	10	18	-	-
Lainnya/Others	1	1	3	-	-
Jumlah/Total	264	267	301	0	0

Catatan/Note: ...

Sumber/Source: Kementerian Agama, Ministry of Religious Affairs

Tabel
Table 4.3.8**Banyaknya Penyuluh Agama PNS Menurut Kecamatan di Kabupaten Sidenreng Rappang, 2021**
Number of Religion Counselors by Subdistrict in Sidenreng Rappang Regency, 2021

Kecamatan Subdistrict	Islam Moslem	Kriten Protestant	Katolik Catholic	Hindu	Budha Buddha	Jumlah Total
(1)	(2)	(3)	(4)	(5)	(6)	(7)
Panca Lautang	2	-	-	-	-	2
Tellu Limpoe	2	-	-	-	-	2
Watang Pulu	2	-	-	-	-	2
Baranti	4	-	-	-	-	4
Panca Rijang	4	-	-	-	-	4
Kulo	2	-	-	-	-	2
Maritengngae	5	-	-	-	-	5
Watang Sidenreng	3	-	-	-	-	3
Pitu Riawa	1	-	-	-	-	1
Dua Pitue	1	-	-	-	-	1
Pitu Riase	2	-	-	-	-	0
Kabupaten Sidenreng Rappang	28	-	-	-	-	26

Catatan/Note: ...

Sumber/Source: Kementerian Agama, Ministry of Religious Affairs

Tabel
Table 4.4.1

Banyaknya Perkara Pidana yang telah Diselesaikan di Kabupaten Sidenreng Rappang, 2021
Number of Solved Criminal Cases in Sidenreng Rappang Regency, 2021

Bulan Month	Jenis Perkara/Type of Cases			
	Pidana Umum	Pidana Khusus	Pidana Ringan	Pelanggaran Lalu Lintas
(1)	(2)	(3)	(4)	(5)
01. Januari	23	1	2	94
02. Pebruari	22	-	1	162
03. Maret	37	-	-	112
04. April	12	1	2	323
05. M e i	11	2	-	147
06. Juni	20	-	-	269
07. Juli	22	-	-	411
08. Agustus	26	1	-	465
09. September	26	-	-	490
10. Oktober	24	1	2	354
11. Nopember	22	1	-	347
12. Desember	21	1	-	258
Jumlah / Total	266	8	7	3 432

Catatan/Note: ...

Sumber/Source: Kejaksaan Negeri Kabupaten Sidenreng Rappang/Prosecutor Office of Sidenreng Rappang Regency

Tabel
Table 4.4.2**Banyaknya Perkara Pidana yang Masuk dan Diputus per-Bulan oleh Pengadilan Negeri Sidenreng Rappang, 2021**
Number of Monthly Criminal Cases Brought to Court and Issued in Sidenreng Rappang Regency, 2021

Bulan Month	Masuk/ Brought to Court			Putus/ Issued			Sisa/ Remainder		
	B	CR	LL	B	CR	LL	B	CR	LL
(1)	(2)	(3)	(4)	(5)	(6)	(7)	(8)	(9)	(10)
Sisa Tahun 2020 / Remainder from Previous Year									
01. Januari	23	2	94	9	2	94	13	-	-
02. Pebruari	22	1	162	11	1	162	-	-	-
03. Maret	37	-	112	29	-	112	-	-	-
04. April	12	2	323	39	2	323	-	-	-
05. Mei	11	-	147	18	-	147	-	-	-
06. Juni	20	-	269	7	-	269	-	-	-
07. Juli	22	-	411	19	-	411	-	-	-
08. Agustus	26	-	465	20	-	465	-	-	-
09. September	26	-	490	24	-	490	-	-	-
10. Oktober	24	2	354	24	2	354	-	-	-
11. Nopember	22	-	347	15	-	347	-	-	-
12. Desember	21	-	258	36	-	258	-	-	-
Jumlah / Total	266	7	3 432	251	7	3 432	13	-	-

Catatan/Note: B – Biasa/General Case CR/LL – Cepat Ringan/Lalu Lintas/Traffic Violation
 Sumber/Source: Pengadilan Negeri Sidenreng Rappang / Court Office of Sidenreng Rappang Regency

Tabel 4.4.3
Table

Banyaknya Perkara Perdata yang Masuk dan Diputus per-Bulan oleh Pengadilan Negeri Sidenreng Rappang, 2021
Number of Monthly Civil Cases Brought to Court and Issued in Sidenreng Rappang Regency, 2021

Bulan Month	Masuk/ Brought to Court		Putus/ Issued		Sisa/ Remainder	
	G	P	B	CR	B	CR
(1)	(2)	(3)	(4)	(5)	(6)	(7)
Sisa Tahun 2020 / Remainder from Previous Year						
01. Januari	3	-	1	-	9	-
02. Pebruari	4	2	5	-	-	-
03. Maret	6	4	4	5	-	-
04. April	5	-	-	1	-	-
05. Mei	2	2	5	2	-	-
06. Juni	3	4	5	3	-	-
07. Juli	2	4	3	4	-	-
08. Agustus	5	2	4	2	-	-
09. September	3	-	5	1	-	-
10. Oktober	4	-	3	-	-	-
11. Nopember	4	3	1	1	-	-
12. Desember	3	1	3	3	-	-
Jumlah / Total	44	22	39	22	9	-

Catatan/Note: ...

Sumber/Source: Pengadilan Negeri Sidenreng Rappang / Court Office of Sidenreng Rappang Regency

Tabel
Table 4.4.4**Jumlah Tindak Pidana Menurut Kepolisian Sektor di
Kabupaten Sidenreng Rappang, 2017-2021**
**Number of Reported Criminal Cases by Subdistrict Police
Office in Sidenreng Rappang Regency, 2017-2021**

Kepolisian Sektor Subdistrict Police Office	2017	2018	2019	2020	2021
(1)	(2)	(3)	(4)	(5)	(6)
Panca Lautang	57	21	35	6	10
Tellu Limpoe	68	40	38	10	13
Watang Pulu	76	74	70	19	45
Baranti	70	37	55	11	19
Panca Rijang	89	35	70	13	55
Kulo	-	7	1	-	18
Maritenggae	118	181	65	214	75
Watang Sidenreng	-	41	34	65	17
Pitu Riawa	-	39	15	-	19
Dua Pitue	95	56	63	24	65
Pitu Riase	35	21	28	5	8
Kabupaten Sidenreng Rappang	383	357	474	367	344

Catatan/Note: ...

Sumber/Source: Polres Kabupaten Sidenreng Rappang / Police Subregional of Sidenreng Rappang Regency

Tabel
Table 4.4.5

Jumlah Penyelesaian Tindak Pidana Menurut Kepolisian Resort di Kabupaten Sidenreng Rappang, 2017-2021
Percentage of Crime Clearance Rate by District Police Office in Sidenreng Rappang Regency, 2017-2021

Kepolisian Sektor Subdistrict Police Office	2017	2018	2019	2020	2021
(1)	(2)	(3)	(4)	(5)	(6)
Panca Lautang	47	18	35	5	9
Tellu Limpoe	57	16	38	6	11
Watang Pulu	68	95	70	14	31
Baranti	65	17	55	9	27
Panca Rijang	69	98	70	10	35
Kulo	-	5	1	-	8
Maritengngae	103	110	65	111	35
Watang Sidenreng	-	18	34	40	15
Pitu Riawa	-	15	15	-	15
Dua Pitue	81	86	63	21	35
Pitu Riase	29	7	28	4	11
Kabupaten Sidenreng Rappang	263	519	474	220	232

Catatan/Note: ...

Sumber/Source: Polres Kabupaten Sidenreng Rappang / Police Subregional of Sidenreng Rappang Regency

Tabel
Table 4.4.6

Banyaknya Kejahatan yang Terjadi Menurut Kecamatan di Kabupaten Sidenreng Rappang, 2021
Number of Crimes by Subdistrict in Sidenreng Rappang Regency, 2021

Kepolisian Sektor Subdistrict Police Office	Kejahatan yang Terjadi (Kasus)/Type of Crimes			
	Curat/ Theft Robbery	Curi Hewan/ Livestock Theft	Curian Motor/ Automobile Theft	Penganiayaan/ Assault
(1)	(2)	(3)	(4)	(5)
Panca Lautang	0	-	-	2
Tellu Limpoe	1	-	-	6
Watang Pulu	11	4	4	20
Baranti	4	-	-	5
Panca Rijang	4	-	2	3
Kulo	1	-	-	2
Maritengngae	32	2	8	48
Watang Sidenreng	4	-	1	15
Pitu Riawa	7	-	-	7
Dua Pitue	5	-	-	5
Pitu Riase	0	-	-	2
Kabupaten Sidenreng Rappang	69	6	15	115

Lanjutan Tabel/*Continued Table* 4.4.6

Kepolisian Sektor <i>Subdistrict Police Office</i>	Kejahatan yang Terjadi (Kasus)/ <i>Type of Crimes</i>			
	Pemerasan/ <i>Exploitation</i>	Perzinahan/ <i>Adultery</i>	Perkosaan/ <i>Rape</i>	Penggelapan/ <i>Embezzlement</i>
(1)	(2)	(3)	(4)	(5)
Panca Lautang	-	-	-	1
Tellu Limpoe	-	-	-	1
Watang Pulu	-	-	-	3
Baranti	-	-	1	1
Panca Rijang	-	-	-	-
Kulo	-	-	-	-
Maritengngae	-	-	3	19
Watang Sidenreng	-	-	1	2
Pitu Riawa	-	1	-	1
Dua Pitue	-	-	1	1
Pitu Riase	-	-	1	2
Kabupaten Sidenreng Rappang	-	1	7	31

Lanjutan Tabel/*Continued Table 4.4.6*

Kepolisian Sektor <i>Subdistrict Police Office</i>	Kejahatan yang Terjadi (Kasus)/ <i>Type of Crimes</i>			
	Penipuan/ <i>Deception</i>	Pembunuhan/ <i>Murder</i>	Perjudian/ <i>Gambling</i>	Pembakaran/ <i>Arson</i>
(1)	(2)	(3)	(4)	(5)
Panca Lautang	-	-	-	-
Tellu Limpoe	-	-	-	-
Watang Pulu	-	-	-	-
Baranti	1	-	-	-
Panca Rijang	1	-	-	-
Kulo	-	-	-	-
Maritengngae	14	-	-	-
Watang Sidenreng	3	-	-	-
Pitu Riawa	-	-	-	-
Dua Pitue	1	-	-	1
Pitu Riase	1	-	-	-
Kabupaten Sidenreng Rappang	21	-	-	1

Lanjutan Tabel/Continued Table 4.4.6

Kepolisian Sektor Subdistrict Police Office	Kejahatan yang Terjadi (Kasus)/Type of Crimes			
	Pengrusakan/ Destruction	Narkoba / Narcotics	Lain-Lain/ Others	Jumlah/ Total
(1)	(2)	(3)	(4)	(5)
Panca Lautang	-	-	3	6
Tellu Limpoe	-	-	2	10
Watang Pulu	-	-	10	52
Baranti	-	-	3	15
Panca Rijang	-	-	3	13
Kulo	-	-	2	5
Maritengngae	-	-	20	146
Watang Sidenreng	-	-	5	31
Pitu Riawa	-	-	3	19
Dua Pitue	-	-	5	19
Pitu Riase	-	-	4	10
Kabupaten Sidenreng Rappang	-	-	60	326

Catatan/Note: ...

Sumber/Source Polres Kabupaten Sidenreng Rappang / Police Subregional of Sidenreng Rappang Regency

Tabel
Table 4.4.7**Banyaknya Kecelakaan Lalu Lintas di Kabupaten Sidenreng Rappang, 2021**
Number of Traffic Accidents in Sidenreng Rappang Regency, 2021

Bulan Month	Kejadian/ Accident		Korban/ Victim			Kerugian (ribu rupiah)/ Financial Loss
	Lapor/ Received	Selesai/ Comple- ted	Mati/ Dead	Luka Berat/ Seriously Injured	Luka Ringan/ Slightly Injured	
(1)	(2)	(3)	(4)	(5)	(6)	(7)
01. Januari	20	18	3	1	24	42 300 000
02. Pebruari	14	9	4	2	15	48 500 000
03. Maret	20	18	5	2	26	78 000 000
04. April	20	15	6	-	20	51 950 000
05. Mei	15	9	2	1	23	44 550 000
06. Juni	20	18	3	-	26	97 200 000
07. Juli	12	9	2	-	15	24 900 000
08. Agustus	13	10	2	-	13	26 850 000
09. September	8	6	1	-	10	38 200 000
10. Oktober	18	15	4	1	22	19 600 000
11. Nopember	13	8	5	-	20	6 000 000
12. Desember	16	12	2	-	20	26 000 000
Jumlah / Total	189	147	39	7	234	504 050 000

Catatan/Note: ...

Sumber/Source: Polres Kabupaten Sidenreng Rappang / Police Subregional of Sidenreng Rappang Regency

Tabel
Table 4.4.8

Banyaknya Pelanggaran Lalu Lintas di Kabupaten Sidenreng Rappang, 2021
Number of Traffic Violations in Sidenreng Rappang Regency, 2021

Bulan Month	Jenis Pelanggaran/ Type of Violation						Jumlah / Total
	Surat-surat / Document	Perlengkapan/ Equipment	Muatan / Capacity	Helm / Helmet	Rambu-rambu / Traffic Sign	Lain-lain / Others	
(1)	(2)	(3)	(4)	(5)	(6)	(7)	(8)
01. Januari	22	6	2	40	3	2	75
02. Pebruari	9	3	-	38	-	-	50
03. Maret	3	6	-	21	-	-	30
04. April	9	3	3	46	4	-	65
05. Mei	99	30	13	45	3	-	190
06. Juni	65	44	11	55	21	4	200
07. Juli	106	27	6	103	8	-	250
08. Agustus	117	55	6	155	12	5	350
09. September	120	45	3	106	1	-	275
10. Oktober	118	55	2	109	12	-	296
11. Nopember	125	67	9	99	20	-	320
12. Desember	19	19	4	23	23	2	90
Jumlah / Total	812	360	59	840	107	13	2 191

Catatan/Note: ...

Sumber/Source: Polres Kabupaten Sidenreng Rappang / Police Subregional of Sidenreng Rappang Regency

Tabel
Table 4.4.9

Banyaknya Isi Rumah Tahanan Negara Kelas II B Sidenreng Rappang Menurut Jenis Kelamin Dan Status Penahanan Keadaan Akhir Tahun 2021
The Number of Prisoners in a Detention Class II B Sidenreng Rappang by Sex and Status of Detentions The End of 2021

Jenis Kejahatan/ Pelanggaran Type Of Crime	"Pasal KUHP/UU Law"	Narapidana					
		Pidana Penjara Lebih 1 Tahun (BI) Muatan / Capacity		Pidana Penjara 3 Bln S/D 1 Th (Biia)		Pidana Penjara Sampai 3 Bln (Biib)	
		L Male	P Female	L Male	P Female	L Male	P Female
(1)	(2)	(3)	(4)	(5)	(6)	(7)	(8)
Politik	104-129	-	-	-	-	-	-
Thd. Kepala Negara	130-139	-	-	-	-	-	-
Thd. Ketertiban	154-181	-	-	-	-	-	-
Pembakaran	187-188	-	-	-	-	-	-
Penyuapan	209-210	-	-	-	-	-	-
Mata Uang	244-251	-	-	-	-	-	-
Pem. Surat/Materai	253-275	-	-	-	-	-	-
Kesusilaan	281-297	2	-	-	-	-	-
Perjudian	303	-	-	-	-	-	-
Penculikan	234-336	-	-	-	-	-	-
Pembunuhan	338-350	2	-	-	-	-	-
Penganiayaan	351-356	3	-	3	-	-	-
Pencurian	362-364	9	-	2	-	-	-
Perampokan	365	-	-	-	-	-	-
Memeras/ mengancam	368-369	-	-	-	-	-	-
Penggelapan	372-375	1	-	1	-	-	-

Lanjutan Tabel/Continued Table 4.4.9

Narapidana							
Jenis Kejahatan/ Pelanggaran Type Of Crime	"Pasal KUHP/UU Law"	Pidana Penjara Lebih 1 Tahun (B1) Muatan / Capacity		Pidana Penjara 3 Bln S/D 1 Th (Biia)		Pidana Penjara Sampai 3 Bln (Biib)	
		L Male	P Female	L Male	P Female	L Male	P Female
(1)	(2)	(9)	(10)	(11)	(12)	(13)	(14)
Penipuan	378-395	4	3	-	1	-	-
Merusak Barang	406-410	-	-	-	-	-	-
Dalam Jabatan	413-436	-	-	-	-	-	-
Penadahan KORT	480-481	1	-	-	-	-	-
Lain-lain (Penadah)	-	-	-	-	-	-	-
Narkotika	-	172	4	3	1	-	-
Korupsi	-	1	-	-	-	-	-
Lantas	-	-	-	-	-	-	-
Ekonomi	UU dar.no 7 Th. 1955	3	-	-	-	-	-
Perlindungan Anak		8	-	-	-	-	-
A. Jumlah Kejahatan		206	7	9	2	-	-
Pelanggaran KUHP	489-569	-	-	-	-	-	-
Pelanggaran Ekonomi	UU dar.no 7 Th. 1955	3	-	-	-	-	-
B. Jumlah Pelanggaran		3	-	-	-	-	-
Jumlah	A+B	209	7	9	2	-	-

Lanjutan Tabel/Continued Table 4.4.9

Jenis Kejahatan/ Pelanggaran Type Of Crime	Narapidana					
	Pidana Kurungan (Biii)		Residivist		Jumlah Tidak Termasuk Residivist	
	L Male	P Female	L Male	P Female	L Male	P Female
(1)	(15)	(15)	(16)	(17)	(18)	(19)
Politik	-	-	-	-	-	-
Thd. Kepala Negara	-	-	-	-	-	-
Thd. Ketertiban	-	-	-	-	-	-
Pembakaran	-	-	-	-	-	-
Penyuapan	-	-	-	-	-	-
Mata Uang	-	-	-	-	-	-
Pem. Surat/Materai	-	-	-	-	-	-
Kesusilaan	-	-	-	-	2	-
Perjudian	-	-	-	-	-	-
Penculikan	-	-	-	-	-	-
Pembunuhan	-	-	-	-	2	-
Penganiayaan	-	-	3	-	3	-
Pencurian	-	-	6	-	5	-
Perampokan	-	-	-	-	-	-
Memeras/ mengancam	-	-	-	-	-	-
Penggelapan	-	-	1	-	1	-

Catatan/Note: ...

Sumber/Source Rumah Tahanan Kabupaten Sidenreng Rappang/ County Jail of Sidenreng Rappang Regency

Tabel
Table 4.4.10

Hasil-Hasil Pembinaan Pada Rumah Tahanan Negara Kelas IIB Di Sidenreng Rappang, Tahun 2021
The Number of Prisoners in a Detention Class II B Sidenreng Rappang by Sex and Status of Detentions The End of 2021

<i>Hasil Binaan</i> <i>Result of Coaching</i>	<i>Jenis Kelamin</i> <i>Sex</i>		<i>Jumlah</i> <i>Total</i>
	<i>Laki-Laki</i> <i>Male</i>	<i>Perempuan</i> <i>Female</i>	
(1)	(2)	(3)	(4)
Narapidana Yang Diasimilasikan	54	7	61
Narapidana Yang Diberi Cuti Akhir (CB)	24	1	25
Narapidana Yang Lepas dengan Perjanjian (PB)	50	2	52
Narapidana Yang diberi Ampunan sebagian (Remisi)	272	4	276
Bebas Murni	44	7	51
Sidenreng Rappang	444	21	465

Catatan/Note: ...

Sumber/Source: Rumah Tahanan Kabupaten Sidenreng Rappang/ County Jail of Sidenreng Rappang Regency

4.5 KEMISKINAN DAN SOSIAL LAINNYA POVERTY AND OTHER SOCIAL AFFAIRS

Tabel 4.5.1 **Garis Kemiskinan, Jumlah, dan Persentase Penduduk Miskin di Kabupaten Sidenreng Rappang, 2012–2021**
Poverty Line, Number, and Percentage of Poor People in Sidenreng Rappang Regency, 2012–2021

Tahun Year	Garis Kemiskinan (rupiah/kapita/bulan) Poverty Line (rupiah/capita/month)	Jumlah Penduduk Miskin (ribu) Number of Poor People (thousand)	Persentase Penduduk Miskin Percentage of Poor People
(1)	(2)	(3)	(4)
2013	235 406	17,9	6,30
2014	242 303	16,7	5,82
2015	255 135	16,0	5,55
2016	271 301	15,9	5,45
2017	276 558	15,7	5,32
2018	299 332	15,4	5,16
2019	312 800	14,44	4,79
2020	349 452	15,36	5,05
2021	360 591	15,25	5,04

Catatan/Note: ...

Sumber/Source: .BPS, Survei Sosial Ekonomi Nasional Maret/BPS-Statistics Indonesia, March National Socioeconomic Survey

Tabel
Table 4.5.2

Indeks Kedalaman Kemiskinan dan Indeks Keparahan Kemiskinan di Kabupaten Sidenreng Rappang, 2012–2021

Poverty Gap Index and Poverty Severity Index in Sidenreng Rappang Regency/Municipality, 2012–2021

Tahun Year	Indeks Kedalaman Kemiskinan <i>Poverty Gap Index</i>	Indeks Keparahan Kemiskinan <i>Poverty Severity Index</i>
(1)	(2)	(3)
2013	1,00	0,23
2014	0,86	0,18
2015	0,66	0,13
2016	0,98	0,24
2017	0,85	0,21
2018	0,94	0,23
2019	0,6	0,13
2020	0,63	0,14
2021	0,64	0,13

Catatan/Note: ...

Sumber/Source: .BPS, Survei Sosial Ekonomi Nasional Maret/BPS-Statistics Indonesia, March National Socioeconomic Survey

Tabel 4.5.3 Banyaknya Sasaran Program Pembangunan di Bidang Kesejahteraan Sosial di Kabupaten Sidenreng Rappang, 2021
Number of Targets of Society Welfare Development Programs in Sidenreng Rappang Regency, 2021

Program Program	Sasaran Target	Jumlah Sasaran Number of Targets
(1)	(2)	(3)
01. Pemberdayaan Karang Taruna	Karang Taruna	106
02. Bantuan Bencana Alam	Kejadian Bencana Alam	1830
03. Bantuan Organisasi Sosial	Panti Asuhan	7
04. Keluarga Miskin	Keluarga Miskin	-

Catatan/Note: ...

Sumber/Source: ...Dinas Sosial Kabupaten Sidenreng Rappang/ Social Services of Sidenreng Rappang Regency

Tabel
Table 4.5.4

**Banyaknya Permasalahan Kesejahteraan Sosial di
Kabupaten Sidenreng Rappang, 2021**
*Number of Social Welfare Problems in Sidenreng Rappang
Regency, 2021*

Jenis Permasalahan <i>Kind of Problem</i>	Kepala Keluarga <i>Head of Household</i>	Jiwa <i>Person</i>	Buah <i>Unit</i>
(1)	(2)	(3)	
01. Keluarga Miskin	48 673	144 863	-
02. Wanita Rawan Sosial	-	-	-
03. Jompo	-	2 938	-
04. Anak terlantar	-	57	-
05. Penyandang Cacat	-	21 478	-
06. Karang Taruna	-	-	106
07. Tmp	-	-	1
08. Taman bahagia	-	-	6
09. Monumen	-	-	6
10. Organisasi Sosial(Panti dan SDLB)	-	-	4
11. Pekerjaan Sosial Masyarakat	-	106	-
12. Bekas Napi	-	-	-

Catatan/Note: ...

Sumber/Source: ..Dinas Sosial Kabupaten Sidenreng Rappang/ *Social Services of Sidenreng Rappang Regency*

Tabel
Table 4.5.5

**Jumlah Desa¹/Kelurahan yang Mengalami Bencana Alam²
Menurut Kecamatan di Kabupaten Sidenreng Rappang
Tahun 2019-2021**
*Number of Villages¹ that Had Natural Disaster² by
Subdistrict in Sidenreng Rappang Regency 2019-2021*

Kecamatan Subdistrict	Banjir/Flood		
	2019	2020	2021
(1)	(2)	(3)	(4)
Panca Lautang	3	3	3
Tellu Limpoe	3	5	4
Watang Pulu	3	–	–
Baranti	–	–	–
Panca Rijang	–	–	3
Kulo	–	–	–
Maritengngae	6	4	1
Watang Sidenreng	1	2	2
Pitu Riawa	6	7	1
Dua Pitue	7	–	5
Pitu Riase	1	5	3
Kabupaten Sidenreng Rappang	30	26	22

Lanjutan Tabel/*Continued Table 4.5.5*

Kecamatan Subdistrict	Gempa Bumi/ <i>Earthquake</i>		
	2019	2020	2021
(1)	(5)	(6)	(7)
Panca Lautang	–	–	–
Tellu Limpoe	–	–	–
Watang Pulu	–	–	–
Baranti	–	–	–
Panca Rijang	–	–	–
Kulo	–	–	–
Maritengngae	–	1	–
Watang Sidenreng	–	–	–
Pitu Riawa	–	–	–
Dua Pitue	–	–	–
Pitu Riase	–	–	–
Kabupaten Sidenreng Rappang	0	1	0

Lanjutan Tabel/Continued Table 4.5.5

Kecamatan Subdistrict	Tanah Longsor/Landslide		
	2019	2020	2021
(1)	(8)	(9)	(10)
Panca Lautang	–	–	–
Tellu Limpoe	–	–	–
Watang Pulu	–	–	–
Baranti	–	–	–
Panca Rijang	–	–	–
Kulo	–	–	–
Maritenggae	–	–	–
Watang Sidenreng	–	–	–
Pitu Riawa	–	1	–
Dua Pitue	–	–	1
Pitu Riase	4	4	2
Kabupaten Sidenreng Rappang	4	5	3

Catatan/Note: ¹ Desa pada tabel ini termasuk Unit Permukiman Transmigrasi (UPT) yang masih dibina oleh kementerian terkait dan nagari di Provinsi Sumatera Barat/Villages in this table are included in Transmigration Settlement Unit which is still fostered by the relevant ministries and the nagari in the Province of Sumatera Barat

² Terjadi dalam tiga tahun terakhir sampai dengan saat pencacahan/Occured during the last three years by the time of enumeration

Sumber/Source: BPS, Pendataan Potensi Desa (Podes)/BPS-Statistics Indonesia, Village Potential Data Collecting

Tabel 4.5.6
Table

Banyaknya Korban Bencana Alam dan Yang Telah Mendapat Bantuan Dirinci Tiap Kecamatan di Kabupaten Sidenreng Rappang Tahun 2021
Number of Victims of Natural Disasters and Who Have Received Assistance Specified in Each Sub-Subdistrict In Sidenreng Rappang Regency In 2021

Kecamatan Subdistrict	Korban Bencana Alam (KK) Victim of Natural Disaster	Yang Medapatkan Bantuan (KK)
(1)	(2)	(3)
Panca Lautang	3	3
Tellu Limpoe	3	5
Watang Pulu	3	–
Baranti	–	–
Panca Rijang	–	–
Kulo	–	–
Maritengngae	6	4
Watang Sidenreng	1	2
Pitu Riawa	6	7
Dua Pitue	7	–
Pitu Riase	1	5
Kabupaten Sidenreng Rappang	30	26

Catatan/Note: ...

Sumber/Source: Badan Penanggulangan Bencana Daerah Kabupaten Sidenreng Rappang/ Disaster Management Agency Sidenreng Rappang Regency

Tabel 4.5.7 **Jumlah Kejadian Bencana Menurut Kecamatan Di Kabupaten Sidenreng Rappang Tahun 2021**
Table 4.5.7 **Number of Disaster by Subdistrict Sidenreng Rappang Regency In 2021**

Kecamatan Subdistrict	Banjir/Flood	Cuaca Ekstrem dan Angin Kencang/ Extreme Weather and Strong Wind	Kebakaran Gedung & Pemukiman/ Building & Residential Fires	Tanah Longsor/ Landslide
(1)	(2)	(3)	(4)	(5)
Panca Lautang	3	1	0	0
Tellu Limpoe	0	1	1	0
Watang Pulu	0	1	0	0
Baranti	0	0	0	0
Panca Rijang	0	0	1	0
Kulo	0	0	3	0
Maritengngae	0	0	3	0
Watang Sidenreng	0	2	2	0
Pitu Riawa	0	2	2	1
Dua Pitue	1	1	2	0
Pitu Riase	0	4	6	0
Kabupaten Sidenreng Rappang	4	12	20	1

Lanjutan Tabel/*Continued Table 4.5.7*

Kecamatan Subdistrict	Kekeringan/ Drought	Kondisi Membahayakan Manusia/Conitions Dangerous to Humans	Gempa/ Earthquake	Jumlah/Total
(1)	(6)	(7)	(8)	(9)
Panca Lautang	0	0	0	4
Tellu Limpoe	0	0	0	2
Watang Pulu	0	0	0	1
Baranti	0	0	0	0
Panca Rijang	0	1	0	2
Kulo	0	0	0	3
Maritengngae	0	0	0	3
Watang Sidenreng	0	0	0	4
Pitu Riawa	0	2	0	7
Dua Pitue	0	0	1	5
Pitu Riase	0	1	0	11
Kabupaten Sidenreng Rappang	0	4	1	42

Catatan/Note: ...

Sumber/Source: Badan Penanggulangan Bencana Daerah Kabupaten Sidenreng Rappang/ Disaster Management Agency Sidenreng Rappang Regency

<https://sidrapkab.bps.go.id>

BAB 5

PERTANIAN KEHUTANAN PETERNAKAN & PERIKANAN

Agriculture, Forestry, Livestock & Fishery



Ayam Kampung

542.793

Itik & Manila

513. 495



Ayam Petelur

4.562.924

Sapi Potong

37. 113



Ayam Pedaging

1.888.000

Kambing

5.800



Populasi Hewan Ternak
Kabupaten Sidenreng Rappang 2021



PENJELASAN TEKNIS

1. Tanaman sayuran semusim adalah tanaman sumber vitamin, garam mineral dan lain-lain yang dikonsumsi dari bagian tanaman yang berupa daun, bunga, buah, dan umbinya, yang berumur kurang dari satu tahun. Tanaman buah-buahan semusim adalah tanaman sumber vitamin, garam mineral, dan lain-lain yang dikonsumsi dari bagian tanaman yang berupa buah, berumur kurang dari satu tahun, tidak berbentuk pohon/rumpuntetapi menjalar dan berbatang lunak.
2. Tanaman buah-buahan dan sayuran tahunan. Tanaman buah-buahan tahunan adalah tanaman sumber vitamin, garam mineral, dan lain-lain yang dikonsumsi dari bagian tanaman yang berupa buah dan merupakan tanaman tahunan. Tanaman sayuran tahunan adalah tanaman sumber vitamin, garam mineral, dan lain-lain yang dikonsumsi dari bagian tanaman yang berupa daun dan atau buah yang berumur lebih dari satu tahun.
3. Tanaman biofarmaka adalah tanaman yang bermanfaat untuk obat-obatan, kosmetik, dan kesehatan yang dikonsumsi atau digunakan dari bagian-bagian tanaman seperti daun, batang, buah, umbi (rimpang) ataupun akar.

TECHNICAL NOTES

1. *Seasonal vegetable and fruit plants. Seasonal vegetable plants are plants which are the sources of vitamin, mineral salt, etc, consumed from the part of the plant in the form of leaf, flower, fruit, and root with the age of less than one year. Seasonal fruit plants are plants which are the sources of vitamin, mineral salt, etc, consumed from the part of the plant in the form of fruits. These plants are creeps with the age of less than one year.*
2. *Annual fruit and vegetable plants. Annual fruit plants are plants which are the sources of vitamin, contained mineral salt, etc, consumed from the part of plant in the form of fruit and more than one year of age. Annual vegetable plants are plants which are the sources of vitamin, contained mineral salt, etc, consumed from the part of the plant in the form of vegetable and more than one year of age.*
3. *Medicinal plants are plants which are useful for medicine. It is consumed from part of the plant such as leaf, flower, fruit, tuber, and root.*
4. *Harvested area of horticulture is area which vegetable, fruit, medicinal and ornamental plant of crop harvested during the period of report.*
5. *Harvested area of vegetables is area of entirely plant harvested/ demolished and plant harvested*

4. Luas panen tanaman hortikultura adalah luas tanaman sayuran, buah-buahan, biofarmaka, dan tanaman hias yang diambil hasilnya/dipanen pada periode pelaporan.
5. Luas panen untuk tanaman sayuran adalah luas tanaman yang dipanen sekaligus/habis/dibongkar dan luas tanaman yang dipanen berkali-kali (lebih dari satu kali)/belum habis. Tanaman yang dipanen sekaligus/habis/dibongkar adalah tanaman yang sehabis panen langsung dibongkar/dicabut, terdiri dari bawang merah, bawang putih, bawang daun, kentang, kol/kubis, kembang kol, petsai/sawi, wortel, lobak, dan kacang merah. Tanaman yang dipanen berkali-kali (lebih dari satu kali)/belum habis adalah tanaman yang pemanenannya lebih dari satu kali dan biasanya dibongkar apabila panen terakhir sudah tidak memadai lagi, terdiri dari: kacang panjang, cabe besar, cabe rawit, jamur, tomat, terung, buncis, ketimun, labu siam, kangkung, bayam, melon, semangka, dan blewah.
6. Produksi hortikultura adalah hasil menurut bentuk produk dari setiap tanaman sayuran, buah-buahan, biofarmaka dan tanaman hias yang diambil berdasarkan luas yang dipanen/tanaman yang menghasilkan pada bulan/triwulan laporan.

several times/undemolished. Entirely plants harvested/demolished are plants usually harvested once and demolished to be substituted by other plants, consisting of: shallots, garlic, leeks, potato, cabbage, cauli flower, mustard green, carrots, chinese radish, and red kidney beans. Plants harvested several times/undemolished are plants usually harvested more than once and demolished in the case that the last harvest was economically not profitable. They consist of: yard long beans, chili, small chili, mushroom, tomatoes, egg plant, french beans, cucumber, pumpkin/chajota, swamp cabbage, spinach, melon, watermelon, and blewah .

6. *Horticulture production is the standard production quantity form of vegetable, fruit, medicinal and ornamental plant based on harvested area/the number of production plants reported monthly/quarterly.*

ULASAN**DESCRIPTION****5.1. Tanaman Pangan**

Luas lahan sawah di Kabupaten Sidrap pada tahun 2021 seluas 49.396 Ha yang terdiri dari 38.542 Ha sawah irigasi dan 10.854 Ha sawah non irigasi.

5.2. Hortikultura

Tabel 5.2.2 menggambarkan tentang produksi tanaman sayur-sayuran, terlihat bahwa cabai, tomat dan kacang panjang adalah sayuran dengan produksi terbanyak dari pada beberapa jenis lainnya tahun 2021. Produksi cabai mencapai 170,4 ton kemudian produksi tomat mencapai 188,2 ton dengan dan produksi kacang panjang 482 ton.

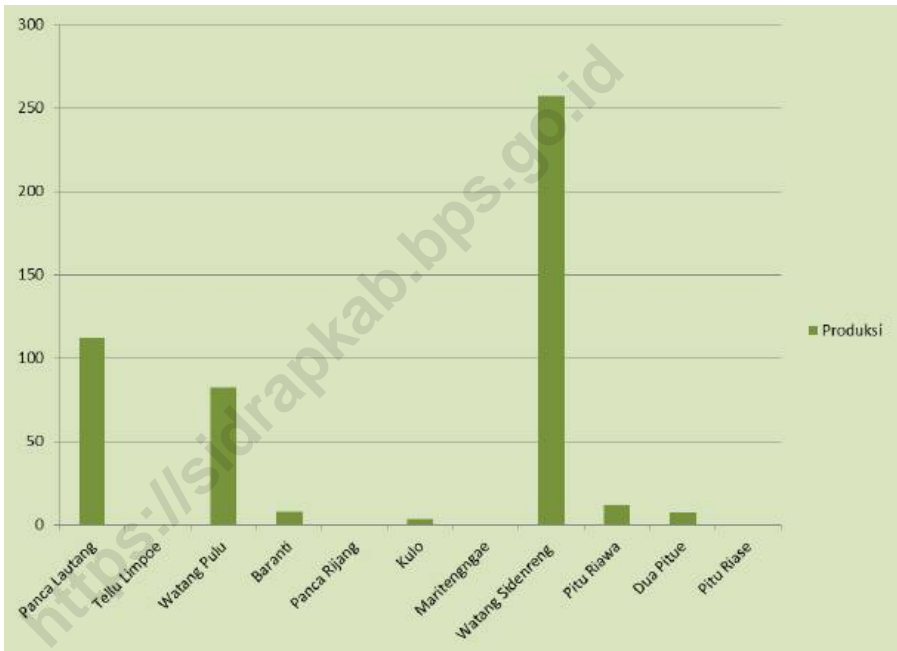
5.1. Food Crops

The area of rice fields in Sidrap Regency in 2021 is 49,396 hectares consisting of 38,542 hectares of irrigated rice fields and 10,854 hectares of non-irrigated rice fields.

5.1. Horticulture

Table 5.2.2 describe about productions of vegetables, the table show that chili, tomato, and long bean are the most high production of vegetable than others. Production of chili reached 170.4 tons. Then production of tomato reached 188.2 tons And production of longbean reached 482 tons.

Gambar 5.1 **Produksi Kacang Panjang (Ton) di Kabupaten Sidenreng Rappang Tahun 2021**
Figures 5.1 **Production of Long Bean (Ton) in Sidenreng Rappang Regency, 2021**



Catatan/Note: ...

Sumber/Source: BPS, Statistik Pertanian Hortikultura SPH-SBS/BPS-Statistics Indonesia, Agricultural Statistic for Horticulture SPH-SBS

5.1 TANAMAN PANGAN

FOOD CROPS

Tabel 5.1.1 Luas Lahan Sawah Menurut Kecamatan dan Jenis Pengairan di Kabupaten Sidenreng Rappang (hektar), 2021
Area of Wetland by Subdistrict and Type of Irrigation in Sidenreng Rappang Regency, 2021

Kecamatan Subdistrict	Irigasi Irrigation (Ha)	Non Irigasi Non Irrigation (Ha)	Jumlah Total(Ha)
(1)	(2)	(3)	(4)
Panca Lautang	3 184	1 221	4 405
Tellu Limpoe	1 732	911	2 643
Watang Pulu	2 491	1 190	3 681
Baranti	2 916	730	3 646
Panca Rijang	1 871	732	2 603
Kulo	1 428	2 441	3 869
Maritengngae	4 703	701	5 404
Watang Sidenreng	6 719	550	7 269
Pitu Riawa	5 781	1 091	6 872
Dua Pitue	5 632	0	5 632
Pitu Riase	2 085	1 287	3 372
Sidenreng Rappang	38 542	10 854	49 396

Catatan/Note:

Sumber/Source: Dinas Pertanian dan Perkebunan Kabupaten Sidenreng Rappang/ *Agriculture and Estate Service of Sidenreng Rappang Regency*

Tabel
Table 5.1.2

Luas Lahan Sawah Menurut Kecamatan dan Frekuensi Penanaman Padi Menurut Kecamatan di Kabupaten Sidenreng Rappang (Ha), 2021
Wet Land Area by District and Frequency of Planting Paddy by District in Sidenreng Rappang Regency (Ha), 2021

Kecamatan <i>Subdistrict</i>	1 Kali <i>Once</i>	2 Kali <i>Twice</i>	3 Kali <i>3 Times</i>	Tidak Diusahakan <i>Not Used</i>	Tidak Ditanami Padi <i>Not Planted Paddy</i>	Jumlah <i>Total</i>
(1)	(2)	(3)	(4)	(5)	(6)	(7)
Panca Lautang	-	4 293	-	-	112	4 405
Tellu Limpoe	-	2 643	-	-	-	2 643
Watang Pulu	1 513	1 986	-	182	-	3 681
Baranti	-	3 646	-	-	-	3 646
Panca Rijang	-	2 603	-	-	-	2 603
Kulo	-	3 869	-	-	-	3 869
Maritengngae	-	5 404	-	-	-	5 404
Watang Sidenreng	1 361	5 908	-	-	-	7 269
Pitu Riawa	-	6 872	-	-	-	6 872
Dua Pitue	-	5 632	-	-	-	5 632
Pitu Riase	652	2 720	-	-	-	3 372
Sidenreng Rappang	3 526	45 576	0	182	112	49 396

Catatan/Note:

Sumber/Source: Dinas Pertanian dan Perkebunan Kabupaten Sidenreng Rappang/ *Agriculture and Estate Service of Sidenreng Rappang Regency*

5.2 HORTIKULTURA

HORTICULTURE

Tabel 5.2.1 **Luas Panen Tanaman Sayuran Menurut Kecamatan dan Jenis Tanaman (ha) di Kabupaten Sidenreng Rappang Tahun 2020 dan 2021**
Harvested Area of Vegetables by Subdistrict and Kind of Plant (ha) of Sidenreng Rappang Regency 2020 & 2021

Kecamatan Subdistrict	Kacang Panjang/Long Bean		Cabai/Chili	
	2020	2021	2020	2021
(1)	(2)	(3)	(4)	(5)
Panca Lautang	3	6	-	-
Tellu Limpoe	-	-	2	2
Watang Pulu	13	13	31	32
Baranti	11	7	2	3
Panca Rijang	-	-	-	-
Kulo	8	2	7	3
Maritengngae	-	-	4	2
Watang Sidenreng	38	43	1	-
Pitu Riawa	9	11	3	-
Dua Pitue	7	17	6	13
Pitu Riase	-	-	-	-
Sidenreng Rappang	89	99	56	55

Lanjutan Tabel/*Continued Table 5.2.1*

Kecamatan Subdistrict	Petsai Chinese Cabbage		Tomat/Tomato	
	2020	2021	2020	2021
(1)	(6)	(7)	(8)	(9)
Panca Lautang	-	-	2	4
Tellu Limpoe	-	-	2	2
Watang Pulu	-	-	13	13
Baranti	-	-	-	-
Panca Rijang	-	-	-	-
Kulo	14	20	-	1
Maritengngae	-	-	-	-
Watang Sidenreng	2	2	-	-
Pitu Riawa	44	23	-	-
Dua Pitue	-	0	2	11
Pitu Riase	-	0	-	-
Sidenreng Rappang	60	45	24	31

Catatan/Note: ...

Sumber/Source: BPS, Statistik Pertanian Hortikultura SPH-SBS/BPS-Statistics Indonesia, Agricultural Statistic for Horticulture SPH-SBS

Tabel
Table 5.2.2**Produksi Tanaman Sayuran Menurut Kecamatan dan Jenis Tanaman (ton), (2020) dan (2021) di Kabupaten Sidenreng Rappang**
Production of Vegetables by Subdistrict and Kind of Plant (ton), (2020) and (2021) in Sidenreng Rappang Regency

Kecamatan Subdistrict	Kacang Panjang/Long Bean		Cabai/Chili	
	2020	2021	2020	2021
(1)	(2)	(3)	(4)	(5)
Panca Lautang	80	112,2	-	-
Tellu Limpoe	-	-	2,5	6,7
Watang Pulu	55,8	82,1	146,7	135,5
Baranti	5,2	7,8	2,5	0,8
Panca Rijang	-	-	-	-
Kulo	24,4	3,5	58	6
Maritengngae	-	-	25	13,5
Watang Sidenreng	240,5	257	11,5	-
Pitu Riawa	6,2	11,9	2,1	-
Dua Pitue	4,2	7,5	3,6	7,9
Pitu Riase	-	-	-	-
Kabupaten Sidenreng Rappang	416,3	482	251,9	170,4

Lanjutan Tabel/*Continued Table 5.2.2*

Kecamatan Subdistrict	Petsai Chinese Cabbage		Tomat/Tomato	
	2020	2021	2020	2021
(1)	(6)	(7)	(8)	(9)
Panca Lautang	-	-	66,6	84,4
Tellu Limpoe	-	-	0,9	5,6
Watang Pulu	-	-	90,6	91,1
Baranti	-	-	-	-
Panca Rijang	-	-	-	-
Kulo	19	25	-	2,4
Maritengngae	-	-	-	-
Watang Sidenreng	28	19,7	-	-
Pitu Riawa	9,5	8,7	-	-
Dua Pitue	-	-	1,5	4,7
Pitu Riase	-	-	-	-
Kabupaten Sidenreng Rappang	56,5	53,4	159,6	188,2

Catatan/Note: ...

Sumber/Source: BPS, Statistik Pertanian Hortikultura SPH-SBS/BPS-Statistics Indonesia, *Agricultural Statistic for Horticulture SPH-SBS*

Tabel
Table 5.2.3

Luas Panen Tanaman Sayuran Semusim Menurut Jenis Tanaman (ha), (2018)–(2021) di Kabupaten Sidenreng Rappang
Harvested Area of Seasonal Vegetables by Kind of Plant (ha), (2018)–(2021) in Sidenreng Rappang Regency

Jenis Tanaman Kind of Plants	2018	2019	2020	2021
(1)	(2)	(3)	(4)	(5)
Cabai/ <i>Chili</i>	68	49	56	55
Petsai <i>Chinese Cabbage</i>	13	19	60	45
Tomat/ <i>Tomato</i>	20	25	19	31
Kacang Panjang/ <i>Long Beans</i>	79	83	89	99

Catatan/Note: ...

Sumber/Source: BPS, Statistik Pertanian Hortikultura SPH-SBS/BPS-Statistics Indonesia, Agricultural Statistic for Horticulture SPH-SBS

Tabel
Table 5.2.4

Produksi Tanaman Sayuran Semusim Menurut Jenis Tanaman (ton), (2018)–(2021) di Kabupaten Sidenreng Rappang
Production of Seasonal Vegetables by Kind of Plant (ha), (2018)–(2021) in Sidenreng Rappang Regency

Jenis Tanaman Kind of Plants	2018	2019	2020	2021
(1)	(2)	(3)	(4)	(5)
Cabai/Chili	539,6	278,7	251,9	170,4
Petsai/Chinese Cabbage	76	46,7	56,5	53,4
Tomat/Tomato	147,6	166,4	159,6	188,2
Kacang Panjang/Long Beans	577,7	376,6	416,3	482

Catatan/Note: ...

Sumber/Source: BPS, Statistik Pertanian Hortikultura SPH-SBS/BPS-Statistics Indonesia, Agricultural Statistic for Horticulture SPH-SBS

Tabel
Table 5.2.5

Luas Panen Tanaman Biofarmaka Menurut Kecamatan dan Jenis Tanaman (m²), (2020) dan (2021) Kabupaten Sidenreng Rappang
Harvested Area of Medicinal Plants by Subdistrict and Kind of Plant (m²), (2020) and (2021) In Sidenreng Rappang

Kecamatan Subdistrict	Jahe/Ginger		Laos/Lengkuas/Galanga	
	2020	2021	2020	2021
(1)	(2)	(3)	(4)	(5)
Panca Lautang	52	104	72	96
Tellu Limpoe	-	-	-	-
Watang Pulu	187	128	363	655
Baranti	10	1 852	20	584
Panca Rijang	20	15	17	17
Kulo	1	2	1	2
Maritengngae	-	-	-	-
Watang Sidenreng	-	-	-	-
Pitu Riawa	-	-	-	-
Dua Pitue	287	207	241	181
Pitu Riase	95	25 560	103	205
Kabupaten Sidenreng Rappang	652	27 868	817	1 740

Lanjutan Tabel/Continued Table 5.2.5

Kecamatan Subdistrict	Kencur/East Indian Galangal		Kunyit/Turmeric	
	2020	2021	2020	2021
(1)	(6)	(7)	(8)	(9)
Panca Lautang	-	-	63	112
Tellu Limpoe	-	-	-	-
Watang Pulu	26	-	1 237	1 881
Baranti	10	250	35	430
Panca Rijang	12	24	26	20
Kulo	-	-	1	2
Maritengngae	-	-	-	-
Watang Sidenreng	-	-	-	-
Pitu Riawa	-	-	-	-
Dua Pitue	110	123	171	359
Pitu Riase	-	-	-	-
Kabupaten Sidenreng Rappang	158	397	1 533	2 804

Catatan/Note: ...

Sumber/Source: BPS, Statistik Pertanian Hortikultura SPH-TBF/BPS-Statistics Indonesia, Agricultural Statistic for Horticulture SPH-TBF

Tabel
Table 5.2.6

Produksi Tanaman Biofarmaka Menurut Kecamatan dan Jenis Tanaman (kg), (2020) and (2021) di Kabupaten Sidenreng Rappang
Production of Medicinal Plants by Subdistrict and Kind of Plant (kg) (2020) and (2021) in Sidenreng Rappang Regency

Kecamatan Subdistrict	Jahe/Ginger		Laos/Lengkuas/Galanga	
	2020	2021	2020	2021
(1)	(2)	(3)	(4)	(5)
Panca Lautang	500	824	322	332
Tellu Limpoe	-	-	-	-
Watang Pulu	391	421	526	2 301
Baranti	15	2 604	30	1 254
Panca Rijang	20	31	42	28
Kulo	5	15	5	20
Maritengngae	-	-	-	-
Watang Sidenreng	-	-	-	-
Pitu Riawa	-	-	-	-
Dua Pitue	908	620	910	647
Pitu Riase	402	76 700	145	650
Kabupaten Sidenreng Rappang	2 241	81 215	2 180	5 232

Lanjutan Tabel/Continued Table 5.2.6

Kecamatan Subdistrict	Kencur/East Indian Galangal		Kunyit/Turmeric	
	2020	2021	2020	2021
(1)	(6)	(7)	(8)	(9)
Panca Lautang	-	-	564	832
Tellu Limpoe	-	-	-	-
Watang Pulu	33	-	1 365	3 297
Baranti	15	525	40	920
Panca Rijang	24	70	45	62
Kulo	-	-	5	15
Maritengngae	-	-	-	-
Watang Sidenreng	-	-	-	-
Pitu Riawa	-	-	-	-
Dua Pitue	426	315	810	901
Pitu Riase	-	-	-	-
Kabupaten Sidenreng Rappang	498	910	2 829	6 027

Catatan/Note: ...

Sumber/Source: BPS, Statistik Pertanian Hortikultura SPH-TBF/BPS-Statistics Indonesia, Agricultural Statistic for Horticulture SPH-TBF

Tabel 5.2.7 **Luas Panen Tanaman Biofarmaka Menurut Jenis Tanaman (m²), (2018)–(2021) di Kabupaten Sidenreng Rappang**
Table 5.2.7 **Harvested Area of Medicinal Plants by Kind of Plant (m²), (2018)–(2021) in Sidenreng Rappang Regency**

Jenis Tanaman Kind of Plants	2018	2019	2020	2021
(1)	(2)	(3)	(4)	(5)
Jahe/Ginger	1 128	711	652	27 868
Laos/Lengkuas/Galanga	1 048	745	817	1 695
Kencur/East Indian Galangal	472	327	158	620
Kunyit/Turmeric	1 853	1 104	1 533	2 799
Temulawak/Curcuma	431	359	300	339

Catatan/Note: ...

Sumber/Source: BPS, Statistik Pertanian Hortikultura SPH-TBF/BPS-Statistics Indonesia, Agricultural Statistic for Horticulture SPH-TBF

Tabel 5.2.8 **Produksi Tanaman Biofarmaka Menurut Jenis Tanaman (kg), (2018)–(2021) di Kabupaten Sidenreng Rappang**
Table 5.2.8 **Production of Medicinal Plants by Kind of Plant (kg), (2018)–(2021) in Sedenreng Rappang Regency**

Jenis Tanaman Kind of Plants	2018	2019	2020	2021
(1)	(2)	(3)	(4)	(5)
Jahe/Ginger	2 600	2 397	2 241	81 198
Laos/Lengkuas/Galanga	2 647	2 569	2 180	5 229
Kencur/East Indian Galangal	960	812	498	889
Kunyit/Turmeric	3 129	3 183	2 829	6 005
Temulawak/Curcuma	992	831	872	739

Catatan/Note: ...

Sumber/Source: BPS, Statistik Pertanian Hortikultura SPH-TBF/BPS-Statistics Indonesia, Agricultural Statistic for Horticulture SPH-TBF

Tabel
Table 5.2.9

Produksi Buah-buahan Menurut Kecamatan dan Jenis Tanaman (ton) di Kabupaten Sidenreng Rappang Tahun 2020 and 2021
Production of Fruits by Subdistrict and Kind of Plant (ton) in Sidenreng Rappang Regency 2020 and 2021

Kecamatan Subdistrict	Mangga/Mango		Durian/Durian	
	2020	2021	2020	2021
(1)	(2)	(3)	(4)	(5)
Panca Lautang	721,1	118,7	-	-
Tellu Limpoe	153,7	-	-	-
Watang Pulu	122,4	61,2	-	-
Baranti	2 150,9	2 085,1	-	-
Panca Rijang	195	1,62	-	-
Kulo	-	-	-	-
Maritengngae	265	135	-	-
Watang Sidenreng	30,9	7,7	-	-
Pitu Riawa	625,7	648	796,4	740
Dua Pitue	250	-	2,2	-
Pitu Riase	1 600	49,8	2 380	230
Kabupaten Sidenreng Rappang	6 114,7	3 107,12	3 178,6	970

Lanjutan Tabel/Continued Table 5.2.9

Kecamatan Subdistrict	Jeruk/Orange		Pisang/Banana	
	2020	2021	2020	2021
(1)	(6)	(7)	(8)	(9)
Panca Lautang	-	-	143,2	96,4
Tellu Limpoe	-	-	271,2	48,62
Watang Pulu	-	-	126,6	77,1
Baranti	-	-	961,9	893
Panca Rijang	28	5	87,4	45,4
Kulo	-	-	160,7	10,81
Maritengngae	-	-	17,6	32
Watang Sidenreng	-	-	414,1	4 735,3
Pitu Riawa	838,4	475	1 255	2 100
Dua Pitue	4,1	-	952,2	319
Pitu Riase	40	-	177	410,2
Kabupaten Sidenreng Rappang	910,5	480	4 566,9	8 767,83

Lanjutan Tabel/*Continued Table* 5.2.9

Kecamatan Subdistrict	Pepaya/Papaya		Salak/Salacca	
	2020	2021	2020	2021
(1)	(10)	(11)	(12)	(13)
Panca Lautang	6,8	5,1	-	-
Tellu Limpoe	18	14,17	-	-
Watang Pulu	17,6	25,5	-	-
Baranti	12,5	14,6	0,3	-
Panca Rijang	11,1	11,7	-	-
Kulo	7,5	6,5	-	-
Maritengngae	-	-	-	-
Watang Sidenreng	28,1	189,9	-	-
Pitu Riawa	18,8	287,6	13,2	5,5
Dua Pitue	59,7	15	-	-
Pitu Riase	30	44,4	0,4	-

Catatan/Note: ...

Sumber/Source: BPS, Statistik Pertanian Hortikultura SPH-BST/BPS-Statistics Indonesia, Agricultural Statistic for Horticulture SPH-BST

**5.3 PETERNAKAN
LIVESTOCK**

Tabel 5.3.1 Populasi Ternak Menurut Kecamatan dan Jenis Ternak di Kabupaten Sidenreng Rappang Tahun 2021
Livestock Population by Subdistrict and Kind of Livestock in Sidenreng Rappang Regency 2021

Kecamatan Subdistrict	Sapi Perah Dairy Cattle	Sapi Potong Beef Cattle	Kerbau Buffalo	Kuda Horse	Kambing Goat
(1)	(2)	(3)	(4)	(5)	(6)
Panca Lautang	-	2 801	337	9	1 150
Tellu Limpoe	-	822	168	20	530
Watang Pulu	-	6 528	308	4	305
Baranti	-	1 424	-	-	324
Panca Rijang	-	5 438	32	-	194
Kulo	-	2 529	106	5	276
Maritengngae	-	1 389	13	6	342
Watang Sidenreng	-	3 444	15	56	933
Pitu Riawa	-	5 119	188	54	1 190
Dua Pitue	-	566	52	7	38
Pitu Riase	-	7 053	388	-	518
Kabupaten Sidenreng Rappang	0	37 113	1 607	161	5 800

Catatan/Note:

Sumber/Source: Dinas Peternakan dan Perikanan Kabupaten Sidenreng Rappang/ *Livestock and Fishery Service of Sidenreng Rappang Regency*

Tabel
Table 5.3.2

Populasi Unggas Menurut Kecamatan dan Jenis Unggas di Kabupaten Sidenreng Rappang Tahun 2021
Poultry Population by Subdistrict and Kind of Poultry in Sidenreng Rappang Regency 2021

Kecamatan Subdistrict	Ayam Kampung Native Chicken	Ayam Petelur Layer	Ayam Pedaging Broiler	Itik Duck	Itik Manila Muscovy Duck
(1)	(2)	(3)	(4)	(5)	(6)
Panca Lautang	6 864	273 750	6 000	31 213	1 339
Tellu Limpoe	39 119	183 700	115 000	31 347	11 395
Watang Pulu	16 360	318 000	152 500	25 188	1 224
Baranti	52 249	272 400	15 000	128 322	4 382
Panca Rijang	120 953	96 800	54 000	2 411	1 103
Kulo	25 477	1 216 750	328 000	20 615	2 902
Maritengngae	50 100	1 090 000	79 500	51 535	5 761
Watang Sidenreng	83 760	184 500	375 500	87 588	44 554
Pitu Riawa	41 655	727 224	625 500	31 815	4 199
Dua Pitue	98 675	38 500	63 500	18 582	1 561
Pitu Riase	7 581	161 300	73 500	5 296	1 163
Kabupaten Sidenreng Rappang	542 793	4 562 924	1 888 000	433 912	79 583

Catatan/Note:

Sumber/Source: Dinas Peternakan dan Perikanan Kabupaten Sidenreng Rappang/ *Livestock and Fishery Service of Sidenreng Rappang Regency*

**5.4 PERIKANAN
FISHERY**

Tabel 5.4.1 Jumlah Rumah Tangga Perikanan Tangkap Menurut Kecamatan dan Subsektor di Kabupaten Sidenreng Rappang Tahun 2020 dan 2021
Number of Fish Capture Households by Subdistrict and Subsector in Sidenreng Rappang Regency, 2020 and 2021

Kecamatan Subdistrict	Perikanan Laut Marine Fisheries		Perairan Umum Inland Water		Jumlah Total	
	2020	2021	2020	2021	2020	2021
(1)	(2)	(3)	(4)	(5)	(6)	(7)
Panca Lautang	-	-	128	128	128	128
Tellu Limpoe	-	-	95	84	95	84
Watang Pulu	-	-	-	-	-	-
Baranti	-	-	-	-	-	-
Panca Rijang	-	-	-	-	-	-
Kulo	-	-	-	-	-	-
Maritengngae	-	-	-	-	-	-
Watang Sidenreng	-	-	140	139	140	139
Pitu Riawa	-	-	-	-	-	-
Dua Pitue	-	-	-	-	-	-
Pitu Riase	-	-	64	64	64	64
Kabupaten Sidenreng Rappang	0	0	427	415	427	415

Catatan/Note:

Sumber/Source: Dinas Peternakan dan Perikanan Kabupaten Sidenreng Rappang/ Livestock and Fishery Service of Sidenreng Rappang Regency

Tabel
Table 5.4.2

Produksi Perikanan Tangkap (Ton) Menurut Kecamatan dan Subsektor di Kabupaten Sidenreng Rappang Tahun 2020 dan 2021
Production of Fish Capture (Ton) by Subdistrict and Subsector in Sidenreng Rappang Regency, 2020 and 2021

Kecamatan Subdistrict	Perikanan Laut Marine Fisheries		Perairan Umum Inland Water		Jumlah Total	
	2020	2021	2020	2021	2020	2021
(1)	(2)	(3)	(4)	(5)	(6)	(7)
Panca Lautang	-	-	1 100	1 005,1	1 100	1 004,8
Tellu Limpoe	-	-	650,3	599,5	650,3	599,5
Watang Pulu	-	-	-	-	-	-
Baranti	-	-	-	-	-	-
Panca Rijang	-	-	-	-	-	-
Kulo	-	-	-	-	-	-
Maritengngae	-	-	-	-	-	-
Watang Sidenreng	-	-	999	992	999	992
Pitu Riawa	-	-	-	-	-	-
Dua Pitue	-	-	-	-	-	-
Pitu Riase	-	-	55	96,2	55	96,2
Kabupaten Sidenreng Rappang	0	0	2 804,3	2 692,8	2 804,3	2 692,5

Catatan/Note:

Sumber/Source: Dinas Peternakan dan Perikanan Kabupaten Sidenreng Rappang/ *Livestock and Fishery Service of Sidenreng Rappang Regency*

Tabel
Table 5.4.3

Jumlah Rumah Tangga Perikanan Budidaya Menurut Kecamatan dan Jenis Budidaya di Kabupaten Sidenreng Rappang Tahun 2021
Number of Aquaculture Households by Subdistrict and Type of Aquaculture in Sidenreng Rappang Regency, 2021

Kecamatan Subdistrict	Budidaya Laut Marine Culture	Tambak Brackish Water Pond	Kolam Fresh Water Pond	Keramba Cage	Jaring Apung Floating Cage Net	Sawah Paddy Field	Jumlah Total
(1)	(2)	(3)	(4)	(5)	(6)	(7)	(8)
Panca Lautang	-	-	43	-	-	38	81
Tellu Limpoe	-	-	7	-	-	16	23
Watang Pulu	-	-	225	-	-	32	257
Baranti	-	-	167	-	-	53	220
Panca Rijang	-	-	151	-	-	60	211
Kulo	-	-	320	-	-	64	384
Maritengngae	-	-	82	-	-	199	281
Watang Sidenreng	-	-	128	-	-	30	158
Pitu Riawa	-	-	184	-	-	-	184
Dua Pitue	-	-	101	-	-	33	134
Pitu Riase	-	-	344	-	-	11	355
Kabupaten Sidenreng Rappang	0	0	1 752	0	0	536	2 288

Catatan/Note:

Sumber/Source: Dinas Peternakan dan Perikanan Kabupaten Sidenreng Rappang/ *Livestock and Fishery Service of Sidenreng Rappang Regency*

Tabel
Table 5.4.4**Produksi Perikanan Budidaya Menurut Kecamatan dan Jenis Budidaya di Kabupaten Sidenreng Rappang Tahun 2021*****Production of Aquaculture by Subdistrict and Type of Aquaculture in Sidenreng Rappang Regency, 2021***

Kecamatan Subdistrict	Budidaya Laut Marine Culture	Tambak Brackish Water Pond	Kolam Fresh Water Pond	Keramba Cage	Jaring Apung Floating Cage Net	Sawah Paddy Field	Jumlah Total
(1)	(2)	(3)	(4)	(5)	(6)	(7)	(8)
Panca Lautang	-	-	8,9	-	-	0,7	9,6
Tellu Limpoe	-	-	1,6	-	-	-	1,6
Watang Pulu	-	-	790,1	-	-	22,1	812,2
Baranti	-	-	17,2	-	-	17,6	34,8
Panca Rijang	-	-	178,5	-	-	11	189,5
Kulo	-	-	60	-	-	2,8	62,8
Maritengngae	-	-	50,3	-	-	0,8	51,1
Watang Sidenreng	-	-	36,6	-	-	-	36,6
Pitu Riawa	-	-	58,8	-	-	5	63,8
Dua Pitue	-	-	38,5	-	-	1,7	40,2
Pitu Riase	-	-	49,3	-	-	0,1	49,4
Kabupaten Sidenreng Rappang	0	0	1 289,8	0	0	61,8	1 351,6

Catatan/Note:

Sumber/Source: Dinas Peternakan dan Perikanan Kabupaten Sidenreng Rappang/ *Livestock and Fishery Service of Sidenreng Rappang Regency*

Tabel
Table 5.4.5

**Jumlah Perahu/Kapal Menurut Kecamatan dan Jenis Kapal
di Kabupaten Sidenreng Rappang Tahun 2021**
*Number of Fishing Board by Subdistrict and Type of Boat in
Sidenreng Rappang Regency, 2021*

Kecamatan Subdistrict	Perahu Tanpa Motor Nonpowered Boat	Perahu Motor Tempel Outboard Motorboat	Kapal Motor Inboard Motorboat
(1)	(2)	(3)	(4)
Panca Lautang	-	53	75
Tellu Limpoe	-	10	74
Watang Pulu	-	-	-
Baranti	-	-	-
Panca Rijang	-	-	-
Kulo	-	-	-
Maritenggae	-	-	-
Watang Sidenreng	-	36	103
Pitu Riawa	-	-	-
Dua Pitue	-	-	-
Pitu Riase	-	-	64
Kabupaten Sidenreng Rappang	0	99	316

Catatan/Note:

Sumber/Source: Dinas Peternakan dan Perikanan Kabupaten Sidenreng Rappang/ *Livestock and Fishery Service of Sidenreng Rappang Regency*

BAB 6

PERTAMBANGAN & ENERGI

Mining & Energy

PELANGGAN & JUMLAH AIR YANG DISALURKAN KABUPATEN SIDENRENG RAPPANG 2021



PELANGGAN

Terdapat 6.740 Pelanggan PDAM
Jenis Pelanggan Air PDAM
Didominasi oleh Rumah Tangga (88,66%)



VOLUME & NILAI AIR YANG DISALURKAN

Volume Air yang Disalurkan $1.658.886 \text{ m}^3$
dengan Nilai Penyaluran Rp. 5. 041. 786. 275

PENJELASAN TEKNIS

1. Pengumpulan data industri besar dan sedang dilakukan melalui Survei Industri Besar dan Sedang yang dilaksanakan setiap tahun secara lengkap (sensus) sejak tahun 1975. Survei Industri Besar dan Sedang mencakup semua perusahaan industri yang mempunyai tenaga kerja 20 orang atau lebih dengan menggunakan kuesioner II A.
2. Klasifikasi industri yang digunakan dalam survei ini berdasar kepada Klasifikasi Baku Lapangan Usaha Indonesia (KBLI). KBLI adalah klasifikasi lapangan usaha yang berdasar kepada International Standard Industrial Classification of All Economic Activities (ISIC) revisi 4 yang telah disesuaikan dengan kondisi Indonesia.
3. Industri manufaktur adalah suatu kegiatan ekonomi yang melakukan kegiatan mengubah suatu barang dasar secara mekanis, kimia, atau dengan tangan sehingga menjadi barang jadi/setengah jadi, dan atau barang yang kurang nilainya menjadi barang yang lebih tinggi nilainya, dan sifatnya lebih dekat kepada pemakai akhir. Termasuk dalam kegiatan ini adalah jasa industri dan pekerjaan perakitan.
4. Jasa industri adalah kegiatan industri yang melayani keperluan pihak lain. Pada kegiatan ini

TECHNICAL NOTES

1. *Data collection of large and medium scale manufacturing is conducted through The Large and Medium Manufacturing Establishment Survey that has been done annually for all industries (census) since 1975. Large and Medium Manufacturing Establishment Survey covers all manufactures/industries with 20 workers or more by questionnaire II A.*
2. *The industrial classification adopted in this survey refers to the Klasifikasi Baku Lapangan Usaha Indonesia (KBLI). KBLI is classification of economic activities based on the International Standard Industrial Classification of All Economic Activities (ISIC rev 4) that has been modified according to the local condition in Indonesia.*
3. *Manufacturing industry is defined as an economic activity processing basic goods mechanically, chemicals or manually into final or intermediate goods. It is also defined as processing of lower value goods into higher value goods as final or intermediate products. The activities also include services for manufacturing and assembling.*
4. *Services for manufacturing is defined as a manufacturing activity which serving other manufacturing establishments. In this case, raw materials are supplied by others while the workers are paid as a*

- bahan baku disediakan oleh pihak lain sedangkan pihak pengolah hanya melakukan pengolahannya dengan mendapat imbalan sebagai balas jasa (upah maklon).
5. Perusahaan atau usaha industri adalah suatu unit (kesatuan) usaha yang melakukan kegiatan ekonomi, bertujuan menghasilkan barang atau jasa, terletak pada suatu bangunan atau lokasi tertentu, dan mempunyai catatan administrasi tersendiri mengenai produksi dan struktur biaya serta ada seorang atau lebih yang bertanggung jawab atas usaha tersebut.
 6. Industri manufaktur dikelompokkan ke dalam 4 golongan berdasarkan banyaknya pekerja, yaitu: industri besar (100 orang pekerja atau lebih), industri sedang/menengah (20–99 orang pekerja), industri kecil (5–19 orang pekerja), dan industri mikro (1–4 orang pekerja).
 7. Pelanggan adalah individu atau kelompok, baik rumah tangga, perusahaan atau institusi non profit yang membeli air bersih dari perusahaan air bersih.
 8. Air disalurkan adalah volume air bersih dari perusahaan air bersih.
- compensation for processing raw materials.*
5. *Manufacturing establishment is defined as a production unit engaged in economic activity, producing goods or services, located in a building or in a certain location, keeping a business record concerning the production and cost structure, and having a person or more that are responsible to those activities.*
 6. *Manufacturing industries are categorized into four groups, based on the number of employees: large scale manufacturing (100 employees or more), medium scale manufacturing (20–99 employees), small scale manufacturing (5–19 employees), and micro industry (1–4 employees).*
 7. *Distributed water is the volume of water supply from water supply establishment.*
 8. *Distributed water is the volume of water supply from water supply establishment.*

ULASAN**DESCRIPTION****6.1 Industri pengolahan**

Industri Pengolahan adalah suatu kegiatan ekonomi yang melakukan kegiatan mengubah suatu barang dasar secara mekanis, kimia, atau dengan tangan sehingga menjadi barang jadi/setengah jadi, dan atau barang yang kurang nilainya menjadi barang yang lebih tinggi nilainya, dan sifatnya lebih dekat kepada pemakai akhir. Termasuk dalam kegiatan ini adalah jasa industri dan pekerjaan perakitan.

Perusahaan atau usaha industri adalah suatu unit (kesatuan) usaha yang melakukan kegiatan ekonomi, bertujuan menghasilkan barang dan jasa, terletak pada suatu bangunan atau lokas tertentu, dan mempunyai catatan administrasi tersendiri mengenai produksi dan struktur biaya serta ada seorang atau lebih yang bertanggung jawab atas usaha tersebut.

Jumlah perusahaan di Kabupaten Sidrap tahun 2021 adalah 4.936 perusahaan. Jumlah tenaga kerja yang terserap pada sektor industry sebanyak 18.431 orang.

6.2. Air

Perusahaan air bersih adalah perusahaan yang mempunyai aktivitas dalam penampungan, penjernihan,

6.1 Manufacturing industry

Manufacturing industry is defined as an economic activity processing basic goods mechanically, chemicals or manually into final or intermediate goods. It is also defined as processing of lower value goods into higher value goods as final or intermediate products. The activities also include services for manufacturing and assembling.

A manufacturing establishment is defined as a production unit engaged in economic activity, producing goods or services, located in a building or in a certain location, keeping a business record concerning the production and cost structure, and having a person or more that are responsible to those activities.

From the Industry Survey result show that the number industry enterprises in Sidrap Regency in the year 2021 was 4,936 companies. Number of labor absorbed in industry sector 18,431 people, with the value of production Rp. 3 Trillion.

6.2. Water

The water supply company (PDAM) is a company with several activities such as the collection and purification of water and the distribution of water to households, industries, and other commercial users.

dan penyaluran air baku atau air bersih dari terminal air melalui saluran kepada rumah tangga, perusahaan industri atau pengguna komersial lainnya.

Jumlah pelanggan PDAM di Kabupaten Sidrap pada tahun 2021 sebanyak 6.740. Jenis pelanggan air didominasi oleh rumah tangga (86,66 %) . Pelanggan rumah tangga memberikan kontribusi terhadap penggunaan air di kabupaten Sidrap. Volume air yang disalurkan selama tahun 2021 sebanyak 1.658.886 m³ dengan nilai penjualan sebesar 5,04 milyar rupiah.

6.3. Listrik

Perusahaan Listrik Negara (PLN) adalah Perusahaan Umum Milik Negara yang mempunyai aktivitas kegiatan pembangkitan, transmisi, dan distribusi tenaga listrik. Dalam proses distribusi listrik, PLN menjual listrik kepada rumah tangga maupun unit usaha. Jumlah listrik terjual adalah banyaknya listrik yang disalurkan kepada para pelanggan.

Jumlah pelanggan listrik PLN di Kabupaten Sidrap tahun 2021 tercatat sebanyak 90.540 pelanggan, atau meningkat 5,7 persen dibanding tahun sebelumnya. Sedangkan tenaga listrik yang terjual sebanyak 106.111.117 Kwh.

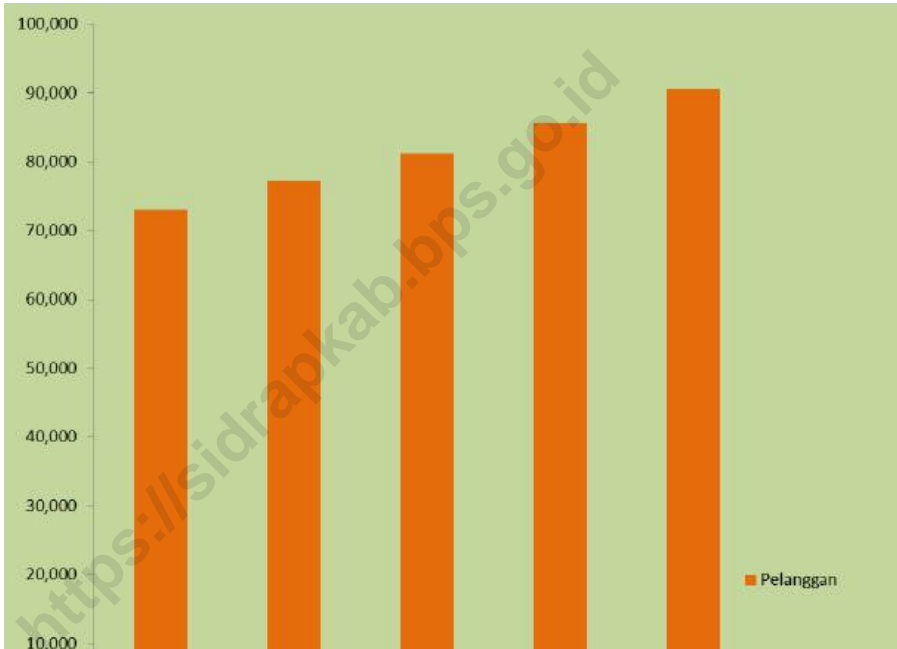
*Number of Regional Water Supply Company (PDAM) costumer in Sidrap in 2021 Regency were 6,740 subscribers. Type or water customers are dominated by households (86.66 %). Household costumers contributed to water utilization in Sidrap Regency
The volume of water delivered during the year 2021 as many as 1,658,886 m³, with sales reached 5.04 billion rupiahs.*

6.3 Electricity

State Electricity Company (PLN) is a State owned company that has activities for Electricity production, transmission and electricity distribution. In distribution proessing, PLN sell Electricity to household costumer and also establishment units. Sold Electricity is total Electricity distributed to costumer`

Number of electricity costumers in Sidrap Regency in 2021 were 90,540 subcribers, or 5,7 percent over the previous year. While sold electricity value 106,111,117 Kwh.

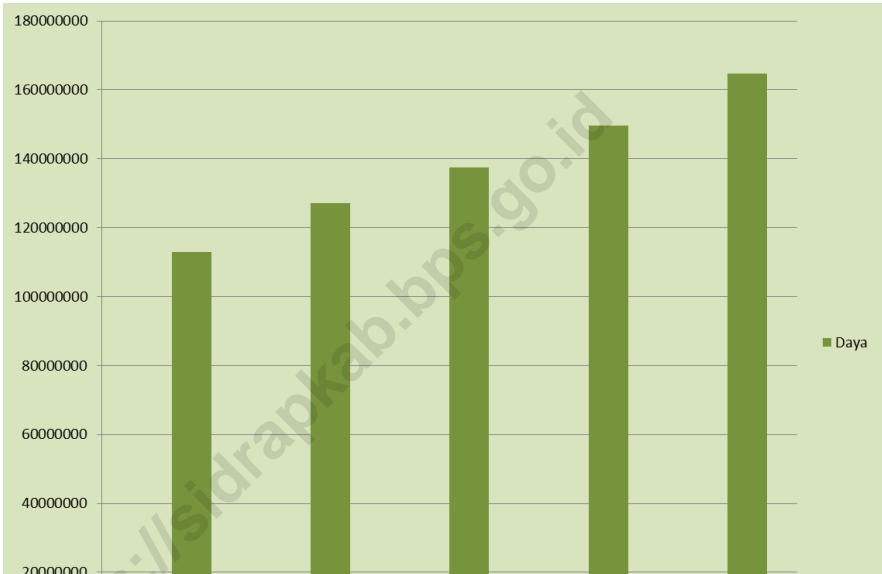
Gambar 6.1 Perkembangan Jumlah Pelanggan Listrik Menurut Kecamatan di Kabupaten Sidenreng Rappang Tahun 2017–2021
Figures 6.1 *Number of Registered Electricity Customers and Electricity Sold in Sidenreng Rappang Regency 2017–2021*



Sumber/Source : Dinas Perdagangan Kabupaten Sidenreng Rappang Commerce Agency of Sidenreng Rappang Regency

Gambar 6.2 Perkembangan Daya Listrik Terpasang di Kabupaten Sidenreng Rappang, 2017 - 2021
Figures

Installed Capacity of Electricity in Sidenreng Rappang Regency, 2017 - 2021



Sumber/Source : PLN Sidenreng Rappang

6.1 INDUSTRI / INDUSTRY

Tabel 6.1.1 Jumlah Perusahaan dan Tenaga Kerja Menurut Lapangan Usaha di Kabupaten Sidenreng Rappang Tahun 2021
Number of Establishment and Employee by Industry Classification in Sidenreng Rappang Regency 2021

	Klasifikasi Industri <i>Industry Classification</i>	Perusahaan <i>Establishment</i>	Tenaga Kerja <i>Employee</i>
(1)	(2)	(3)	(4)
10	Makanan/Food	1 468	6 034
11	Minuman/Beverage	27	179
13	Tekstil	1 201	2 103
14	Pakaian Jadi dan Tekstil	310	913
16	Kayu, barang dari kayu dan gabus (tidak termasuk furniture) dan barang anyaman dari bamboo/rotan	149	636
17	Kertas dan Barang dari Kertas	2	53
18	Percetakan dan Reproduksi Media Rekaman	41	119
20	Bahan Kimia dan Barang dari Bahan Kimia	28	712
22	Karet, barang dari karet dan plastik((vulkanisir)	5	21
23	Barang galian bukan logam	972	4 811
24	Logam dasar	58	189
25	Barang logam bukan mesin dan peralatannya	313	1 167
26	Komputer, Barang Elektronik dan Optik	-	-

lanjutan tabel 6.1.1

	Klasifikasi Industri <i>Industry Classification</i>	Perusahaan <i>Establishment</i>	Tenaga Kerja <i>Employee</i>
(1)	(2)	(3)	(4)
27	Peralatan Listrik	-	-
28	Mesin dan perlengkapannya	22	140
29	Kendaraan Bermotor, Trailer, dan Semi Trailer	13	76
31	Furniture	158	696
32	Industri Pengolahan Lainnya	64	184
33	Reparasi Mesin dan peralatan	75	290
35	Produksi Es	2	3
45	Reparasi dan Perawatan dan Lainnya	28	105
	Jumlah / Total	4 936	18 431

Catatan/Note: ...

Sumber/Source: Dinas Perdagangan Kabupaten Sidenreng Rappang / Commerce Agency of Sidenreng Rappang Regency

6.2 AIR/ WATER

Tabel 6.2.1 Jumlah Pelanggan dan Air yang Disalurkan Menurut Kategori Pelanggan di Kabupaten Sidenreng Rappang Tahun 2021
Number of Customers and Distributed Water by Kind of Customer in Sidenreng Rappang Regency 2021

Kategori Pelanggan <i>Kind of Customer</i>	Pelanggan <i>Number of Customers</i>	Air Disalurkan <i>Distributed Water (m³)</i>	Nilai <i>Value (Rp)</i>
(1)	(2)	(3)	(4)
Sosial/Social	110	39 771	80 190 600
Rumah Tangga/Household	6 011	1 415 312	4 369 487 350
Instansi Pemerintah Government Institution	67	21,739	63 595 225
Niaga/Trade	522	175012	504 630 825
Industri/Industry	30	7,052	23 882 275
Khusus/Exclusive	-	-	-
Jumlah/Total	6 740	1 658 886	5 041 786 275

Catatan/Note: ...

Sumber/Source: PDAM Sidenreng Rappang

6.3 LISTRIK / ELECTRICITY

Tabel 6.3.1 **Daya Terpasang, Produksi, dan Distribusi Listrik PT. PLN (Persero) pada Cabang/Ranting PLN Kabupaten Sidenreng Rappang 2017-2021**
Installed Electricity Power, Production, and Distribution of PT. PLN (Persero) at PLN Branch Sidenreng Rappang 2017-2021

Tahun Year	Daya Terpasang Installed Electricity Power (VA)	Listrik Terjual Electricity Sold (KWh)	Susut/ Hilang Shrinkage/ Lost (KWh)
(1)	(2)	(4)	(6)
2017	112 945 026	74 913 493	4 619 157
2018	127 219 376	82 166 061	4 283 810
2019	137 379 026	91 010 076	5 106 646
2020	149 753 526	98 989 997	7 020 970
2021	164 818 276	106 111 117	5 679 112

Catatan/Note: ...

Sumber/Source: PLN Sidenreng Rappang

Tabel
Table 6.3.2

**Jumlah Pelanggan Listrik Menurut Kecamatan di
Kabupaten Sidenreng Rappang Tahun 2018–2021
Number of Registered Electricity Customers and Electricity
Sold in Sidenreng Rappang Regency 2018–2021**

Jenis / Items	2017	2018	2019	2020	2021
(1)	(2)	(3)	(4)	(5)	(6)
Pelanggan / Costumer	73 064	77 118	81 133	85 595	90 540
Listrik Terjual /Electricity Sold (KWH)	74 913 493	82 166 061	91 010 076	98 989 997	106 111 117

Catatan/Note:

Sumber/Source: PLN Sidenreng Rappang

<https://sidrapkab.bps.go.id>

BAB 7

PARAWISATA Tourism



JUMLAH PENGINAPAN
1 Hotel
11 Penginapan Lainnya

**TINGKAT PENGHUNIAN
KAMAR**
TPK 53,33 %

Rata-rata lama menginap
1,8 Hari

PENJELASAN TEKNIS

1. Hotel adalah penyediaan akomodasi secara harian berupa kamar-kamar di dalam satu bangunan yang dapat dilengkapi dengan jasa pelayanan makan dan minum, kegiatan hiburan dan atau fasilitas lainnya. Hotel terdiri dari hotel berbintang dan hotel non- bintang.
2. Hotel bintang adalah usaha penyediaan jasa pelayanan penginapan, makan minum serta jasa lainnya bagi umum dengan menggunakan sebagian atau seluruh bangunan. Usaha ini dikelola secara komersial serta memenuhi ketentuan persyaratan sebagai hotel bintang (termasuk berlian) yang ditetapkan dalam surat keputusan instansi yang membinanya. Misalnya hotel bintang lima, hotel bintang empat dan seterusnya.
3. Tingkat penghunian kamar hotel adalah persentase banyaknya malam kamar yang dihuni terhadap banyaknya malam kamar yang tersedia.
4. Rata-rata lamanya tamu menginap adalah banyaknya malam tempat tidur yang terpakai (malam tamu) dengan banyaknya tamu yang menginap di hotel atau akomodasi lainnya.
5. Wisatawan mancanegara (wisman) ialah setiap pengunjung yang mengunjungi suatu negara di luar tempat tinggalnya,

TECHNICAL NOTES

1. *Hotel is a daily supply of accommodation rooms within a building which can be equipped with eating and drinking services, entertainment activities and/or other facilities. Hotel consists of a classified hotel and a non-classified hotel.*
2. *A star hotel is the business of providing an accommodation, eating and drinking as well as other services for the public by using a building or a part of a building. It is managed commercially and meets specified requirements as a star hotel (including diamonds) set forth in the decree of fostering agency. For example, five star hotel, four star hotel, and so on.*
3. *Room occupancy rate is the number of room-nights occupied divided by the number of room-nights available, multiplied by 100 percent.*
4. *Average length of stay is the number of bed-nights used (guest night) divided by the number of guests coming to spend the night at the accommodation.*
5. *An International Visitor is any person visiting a country other than his usual place of residence for any reason other than for earning income in the country visited, and the length of stay is no more than one year (12 months).*
6. *3. The business of providing accommodation is a business that*

didorong oleh satu atau beberapa keperluan tanpa bermaksud memperoleh penghasilan di tempat yang dikunjungi dan lamanya kunjungan tersebut tidak lebih dari satu tahun (12 bulan) misalnya dengan kapal laut.

6. Usaha penyediaan akomodasi adalah usaha yang menyediakan pelayanan penginapan yang dapat dilengkapi dengan pelayanan pariwisata lainnya. Usaha penyediaan akomodasi dapat berupa hotel, vila, pondok wisata, bumi perkemahan, persinggahan karavan, dan akomodasi lainnya yang digunakan untuk tujuan pariwisata.

provides specialty services that can be equipped with other tourism services. It includes hotel, villa, cottage, camping, caravan stop, and other accommodation that are used for tourism purposes.

ULASAN

Kabupaten Sidenreng Rappang mempunyai 17 objek wisata utama. Selama tahun 2021, objek wisata di Kabupaten Sidenreng Rappang dikunjungi oleh 83.931 wisatawan. Objek Wisata dengan jumlah pengunjung paling banyak adalah Risma Swimming Pool, yang dikunjungi sebanyak 20.825 wisatawan. Puncak Bila berada di urutan kedua dengan jumlah wisatawan yang berkunjung sebanyak 16.438 wisatawan.

Tingkat penghunian kamar hotel/akomodasi lainnya adalah persentase banyaknya malam kamar yang dihuni terhadap banyaknya malam kamar yang tersedia dikalikan 100 persen.

Tingkat hunian kamar hotel/akomodasi lainnya pada tahun 2021 tertinggi pada bulan Juni (63,78%) dan terendah pada bulan Mei (36,47 %).

Rata-rata lamanya tamu menginap adalah hasil bagi antara banyaknya malam tempat tidur yang terpakai dengan banyaknya tamu yang menginap di hotel dan akomodasi lainnya. Rata-rata lama tamu menginap pada tahun 2021 di kabupaten Sidenreng Rappang tertinggi pada bulan Juni yaitu 1,8 hari.

DESCRIPTION

Sidenreng Rappang Regency has 17 main tourist attractions. During 2021, tourist attractions in Sidenreng Rappang Regency were visited by 83,931 tourists. The tourist object with the most number of visitors is Risma Swimming Pool, which was visited by 20,825 tourists. Puncak Bila is in second place with the number of tourists visiting as many as 16,438 tourists.

Room occupancy rate is the number of room-nights occupied divided by the number of room-nights available, multiplied by 100 percent.

Hotel/others accommodation room occupancy rate for star hotel in 2021 highest in June (63.78%) and lowest in May (36.47%).

Average length of stay is the number of bed-nights used divided by the number of guests staying at the accommodation. The highest average length of stay in 2021 living in the Sidenreng Rappang Regency is in June with average length of stay is 1.8 days.

Gambar 7.1 Tingkat Penghunian Kamar Menurut Bulan di Kabupaten Sidenreng Rappang Tahun 2021
Figures 7.1 Room Occupancy Rate by Month in Sidenreng Rappang Regency 2021



Sumber/Source : Survei Perusahaan/Usaha Jasa Akomodasi / Accommodation Services Establishment Survey

Tabel
Table 7.1**Jumlah Rumah Makan/Restoran Menurut Kecamatan di
Kabupaten Sidenreng Rappang Tahun 2017–2021
Number of Restaurants by Subdistrict in Sidenreng Rappang
Regency 2017–2021**

Kecamatan Subdistrict	2017	2018	2019	2020	2021
(1)	(2)	(3)	(4)	(5)	(6)
Panca Lautang	5	5	6	9	9
Tellu Limpoe	5	5	6	2	2
Watang Pulu	13	14	14	12	20
Baranti	10	10	10	7	7
Panca Rijang	22	24	24	26	27
Kulo	0	0	0	1	2
Maritengngae	50	55	62	31	42
Watang Sidenreng	0	0	0	2	2
Pitu Riawa	1	1	2	0	0
Dua Pitue	12	12	12	0	0
Pitu Riase	0	0	0	1	1
Sidenreng Rappang	118	126	136	91	112

Catatan/Note: Jumlah rumah makan atau restoran pada tahun 2021 adalah yang terdaftar di Dinas Kepemudaan, Olahraga, dan Pariwisata

Sumber/Source: Dinas Kepemudaan, Olahraga, dan Pariwisata / Youth, Sports, and Tourism Services Agency

Tabel
Table 7.2**Jumlah Kunjungan Wisatawan Menurut Tempat Wisata dan Asal Wisatawan di Kabupaten Sidenreng Rappang Tahun 2021****Number of Local and International Tourist Based on Tourist Sites in Sidenreng Rappang Regency 2021**

Tempat Wisata <i>Tourist Sites</i>	Jenis Wisatawan <i>Kind of Tourist</i>		Jumlah <i>Total</i>
	Nusantara <i>Local</i>	Mancanegara <i>International</i>	
(1)	(2)	(3)	(4)
Taman Wisata Datae	0	-	0
Puncak Bila	16 438	-	16 438
Trans Park	0	-	0
Bungnge Tjitta Allakuang	526	-	526
Monumen Ganggawa	6 767	-	6 767
Danau Sidenreng	4 346	-	4 346
Bendungan Bila	743	-	743
Monumen Andi Cammi	377	-	377
Kincir Angin	4 345	-	4 345
Gua Parinding	618	-	618
Risma Swimming Pool	20 825	-	20 825
Pammase Dewata	10 356	-	10 356
Taman Wisata Pirsu	13 786	-	13 786
Kampung Batu Pute	2 276	-	2 276
Sanggar Tenun	0	-	0
Wisata Cabbengge	2 314	-	2 314
Masjid Tua Jerra'e	214	-	214
Sidenreng Rappang	83 931	0	83 931

Catatan/Note: ...

Sumber/Source: Dinas Kepemudaan, Olahraga, dan Pariwisata / Youth, Sports, and Tourism Services Agency

Tabel 7.3
Table

Rata-rata Lama Menginap Wisatawan dan Tingkat Penghunian Kamar Menurut Bulan di Kabupaten Sidenreng Rappang Tahun 2021
Average Length of Stay of Tourist and Room Occupancy Rate by Month in Sidenreng Rappang Regency 2021

Bulan Month	Rata-rata Lama Menginap (Hari) Average Length of Stay (Day)	Tingkat Penghunian Kamar Room Occupancy Rate (%)
(1)	(2)	(3)
Januari/January	1,93	53,75
Februari/February	1,43	53,03
Maret/March	2,27	62,84
April/April	2,19	53,45
Mei/May	1,44	36,47
Juni/June	2,26	63,78
Juli/July	1,53	44,37
Agustus/August	1,85	53,14
September/September	2,25	59,94
Oktober/October	1,64	51,07
November/November	1,73	54,55
Desember/December	1,69	53,55
Sidenreng Rappang	1,85	53,33

<https://sidrapkab.bps.go.id>

BAB 8

TRANSPORTASI & KOMUNIKASI

Transportation & Communication

KONDISI PRASARANA TRANSPORTASI KABUPATEN SIDENRENG RAPPANG 2021



“**1290,04 Km**
PANJANG JALAN”

21,76 %
Kondisi Sedang

34,41 %
Kondisi Baik

Kondisi Rusak 43,83 %

PENJELASAN TEKNIS

1. Jalan merupakan prasarana yang dilalui angkutan darat dimana sangat memegang peranan penting dalam memperlancar hubungan kegiatan perekonomian baik antara satu kota dengan kota lain, ataupun antara kota dengan desa serta antara desa dengan desa lainnya.
2. Pembangunan sektor Pos dan Giro diarahkan untuk memperlancar pelayanan arus informasi ke seluruh penjuru tanah air. Kantor pos adalah pemberi layanan pengiriman barang, uang dan sebagainya dari suatu tempat ke tempat yang lain. Pengguna pelayanan biasanya diharuskan menempelkan perangko yang cukup pada sampul surat, kartu pos, pos wesel, warkat pos, paket dan sebagainya.

TECHNICAL NOTES

1. *Roads are Impassable road transport infrastructure in which the very important role in economic activity either smooth relationship between one city to another city, or between town and village and between villages with other villages.*
2. *Post Office is an establishment dealing with the delivery of goods, letters, money, etc from one place to another place. Service users usually put postage stamps on the envelope and postcard or are charged with amount of money in obtaining services such as money order, aerogramme, package post.*

ULASAN

Pada tahun 2021, untuk panjang jalan Kabupaten Sidenreng Rappang, terdapat 34,41 persen dalam kondisi baik, 21,76 persen dalam kondisi sedang, 41,60 persen dalam kondisi rusak dan 2,24 persen dalam kondisi rusak berat.

Jumlah fasilitas pelayanan pos yang dibangun di Kabupaten Sidrap sebanyak 4 unit yaitu: 1 unit Kantor Pos (Pangkajene) Maritenggae, 1 unit Kantor Pos Amparita (Tellulimpoe), 1 unit Kantor Pos Rappang (Panca Rijang) dan 1 unit Kantor Pos Tanru Tedong (Duapitue).

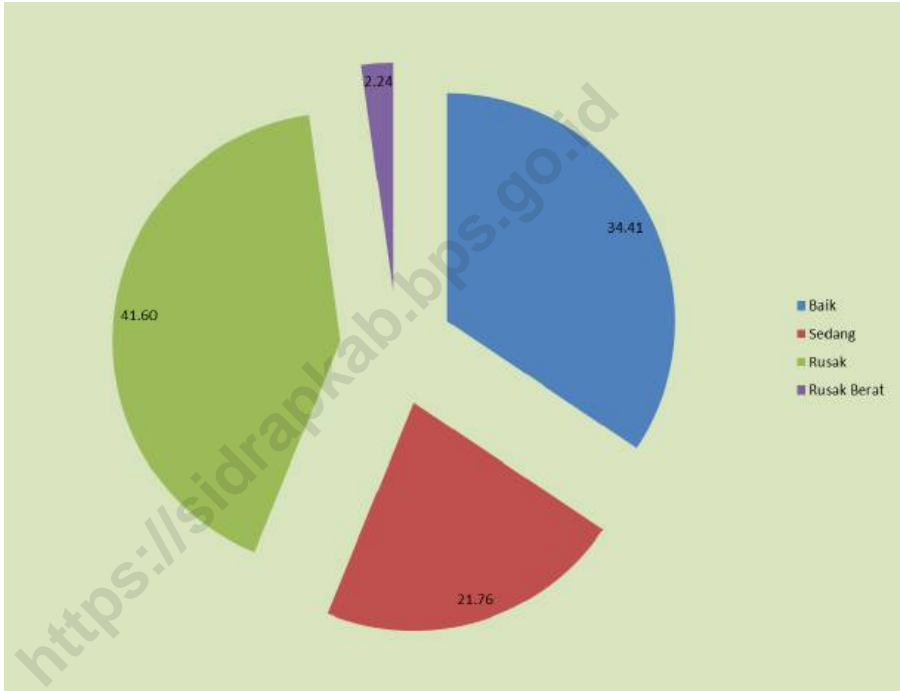
DESCRIPTION

In 2021, on the long road of Sidenreng Rappang, there were 34.41 percent in good condition, 21.76 percent moderat conditions, 41.60 percent in damaged conditions. and 2.24 percent in extreme damaged.

Number of post offices developed by Government in Sidrap Regency consists of 4 units: 1 units Pangkajene Post Office (Maritengngae) , 1 unit, Amparita Post Office, 1 unit Rappang Post Office (Panca Rijang) and 1unit Tanru Tedong Post Office (Dua Pitue).

Gambar 8.1
Figures

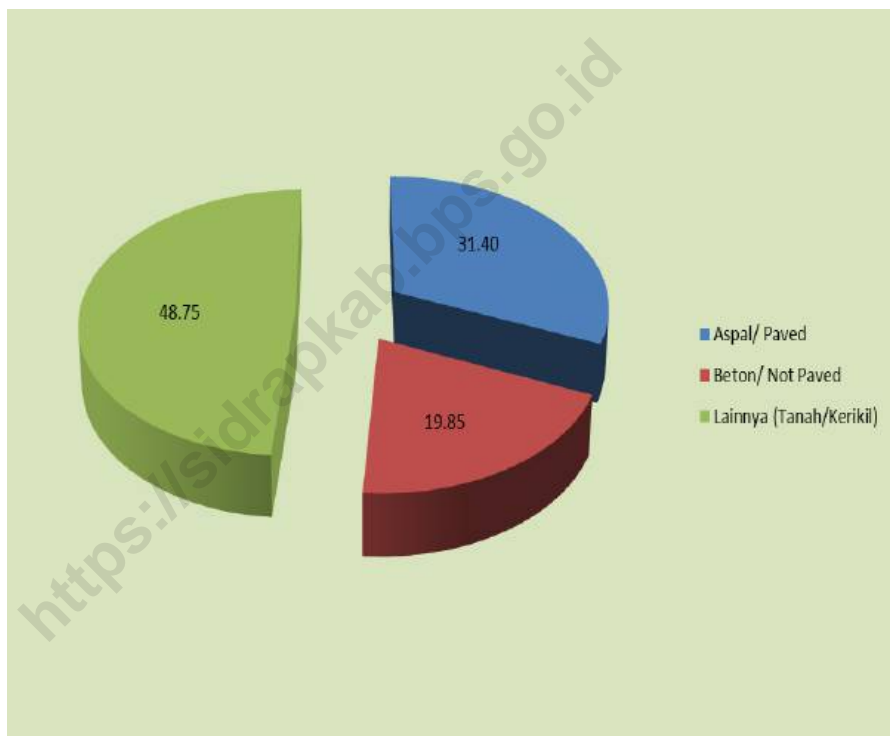
Persentase Panjang Jalan Menurut Kondisi Jalan di Kabupaten Sidenreng Rappang (km), 2021
Length Percentage of Roads by Condition of Roads in Sidenreng Rappang Regency (km), 2021



Sumber/Source: Dinas Bina Marga, Cipta Karya, Tata Ruang, dan Pertanahan Kabupaten Sidenreng Rappang

Gambar 8.2
Figures

Persentase Panjang Jalan Menurut Jenis Permukaan Jalan di Kabupaten Sidenreng Rappang (km), 2018–2021
Length Percentage of Roads by Type of Road Surface in Sidenreng Rappang Regency (km), 2018–2021



Sumber/Source: Dinas Bina Marga, Cipta Karya, Tata Ruang, dan Pertanahan Kabupaten Sidenreng Rappang

8.1 TRANSPORTASI TRANSPORTATION

Tabel 8.1.1 **Panjang Jalan Menurut Tingkat Kewenangan Pemerintahan di Kabupaten Sidenreng Rappang (km), 2018–2021**
Table 8.1.1 **Length of Roads by Level of Government Authority in Sidenreng Rappang Regency (km), 2018–2021**

Tingkat Kewenangan Pemerintahan Level of Government Authority	2018	2019	2020	2021
(1)	(2)	(3)	(4)	(5)
Negara/State	-	-	-	-
Provinsi/Province	-	-	-	-
Kabupaten/Kota Regency/Municipality	1 290 040	1 290 040	1 290 040	1 290 040
Jumlah/Total	1 290 040	1 290 040	1 290 040	1 290 040

Catatan/Note: ...

Sumber/Source: Dinas Bina Marga, Cipta Karya, Tata Ruang, dan Pertanahan Kabupaten Sidenreng Rappang

Tabel 8.1.2 Panjang Jalan Menurut Jenis Permukaan Jalan di Kabupaten Sidenreng Rappang (km), 2018–2021
Table Length of Roads by Type of Road Surface in Sidenreng Rappang Regency (km), 2018–2021

Jenis Permukaan Jalan Type of Road Surface	2018	2019	2020	2021
(1)	(2)	(3)	(4)	(5)
Aspal/Paved	403 346	385 265	406 625	405 055
Beton/Not Paved	159 573	190 233	215 648	256 034
Lainnya/Others	727 121	714 542	667 767	628 951
Jumlah/Total	1 290 040	1 290 040	1 290 040	1 290 040

Catatan/Note: ...

Sumber/Source: Dinas Perhubungan, Tata Ruang, dan Perhubungan Kabupaten Sidenreng Rappang

Tabel 8.1.3 Panjang Jalan Menurut Kondisi Jalan di Kabupaten Sidenreng Rappang (km), 2018–2021
Table 8.1.3 Length of Roads by Condition of Roads in Sidenreng Rappang Regency (km), 2018–2021

Kondisi Jalan Condition of Roads	2018	2019	2020	2021
(1)	(2)	(3)	(4)	(5)
Baik/Good	410 816	449 005	415 115	443 855
Sedang/Moderate	249 320	240 164	244 593	280 710
Rusak/Damage	255 720	293 179	476 257	536 635
Rusak Berat	374 184	307 692	154 075	28 840
Jumlah/Total	1 290 040	1 290 040	1 290 040	1 290 040

Catatan/Note: ...

Sumber/Source: Dinas Perhubungan, Tata Ruang, dan Perhubungan Kabupaten Sidenreng Rappang

8.2 KOMUNIKASI COMMUNICATION

Tabel 8.2.1 Jumlah Kantor Pos Pembantu Menurut Kecamatan di Kabupaten Sidenreng Rappang, 2016–2021
Number of Post Offices Subsidiaries by Subdistrict in Sidenreng Rappang Regency, 2016–2021

Kecamatan Subdistrict	2016	2018	2019	2020	2021
(1)	(2)	(3)	(4)	(5)	(6)
Panca Lautang	-	-	-	-	-
Tellu Limpoe	1	1	1	1	1
Watang Pulu	-	-	-	-	-
Baranti	-	-	-	-	-
Panca Rijang	1	1	1	1	1
Kulo	-	-	-	-	-
Maritengngae	2	2	2	2	1
Watang Sidenreng	-	-	-	-	-
Pitu Riawa	-	-	-	-	-
Dua Pitue	1	1	1	1	1
Pitu Riase	-	-	-	-	-
Kabupaten Sidenreng Rappang	5	5	5	5	4

Catatan/Note: ...

Sumber/Source: Kantor POS Cabang Sidenreng Rappang / POS Office Sidenreng Rappang

BAB 9 PERBANKAN, KOPERASI & HARGA-HARGA

Banking, Cooperatives, & Prices

JUMLAH KOPERASI KABUPATEN SIDENRENG RAPPANG 2018-2021



PENJELASAN TEKNIS

1. Sistem pencatatan Statistik Ekspor dan Impor adalah "General Trade" dengan wilayah pencatatan meliputi seluruh wilayah kepabeanaan Indonesia.
2. Pengesahan dokumen kepabeanaan ekspor dan impor dilakukan oleh Bea dan Cukai berdasarkan Persetujuan Muat/Bongkar Barang.
3. Data ekspor berasal dari dokumen kepabeanaan BC 3.0 atau yang disebut dokumen Pemberitahuan Ekspor Barang (PEB) yang diisi oleh eksportir.
4. Data impor berasal dari dokumen kepabeanaan BC 2.0 atau yang disebut dokumen Pemberitahuan Impor Barang (PIB), Pemberitahuan Impor Barang Khusus (PIBK), Pemberitahuan Pabean Free Trade Zone (PPFTZ) dan dokumen kepabeanaan BC 2.3 yang mencatat impor barang dari Luar Negeri ke Kawasan Berikat.
5. Barang-barang yang dikirim ke luar negeri untuk diolah dicatat sebagai ekspor, sedangkan hasil olahan yang dikembalikan ke Indonesia dicatat sebagai impor.
6. Barang-barang luar negeri yang diolah di dalam negeri dicatat sebagai barang impor meskipun barang olahan tersebut akan kembali ke luar negeri.
7. Barang-barang yang tidak dicakup dalam pencatatan:
 - a. Pakaian dan barang-barang

TECHNICAL NOTES

1. *The recording of export and import statistics is based on General Trade System covering all Indonesian customs areas.*
2. *The legalization of customs export and import documents is conducted by the Customs and Excise Office.*
3. *The export data are compiled based on customs export documents BC 3.0 or known as Export Declarations (PEB), filled by exporters.*
4. *The import data are compiled based on customs import documents BC 2.0 or known as Import Declarations Form (PIB), Import Declarations Form for Special Commodity (PIBK), Customs Declaration Form for Free Trade Zone (PPFTZ), and customs import documents BC 2.3 which records import goods from foreign country to Bounded Zones Area.*
5. *Goods send abroad for processing purposes are recorded as export while its product sent to Indonesia are recorded as import.*
6. *Foreign goods processed in Indonesia are still recorded as imports although the products will be sent to abroad.*
7. *The following goods are not included in the statistics:*
 - a. *Clothings and passengers' jewelry.*
 - b. *Luggage of passengers for own use, except refrigerators, television sets, etc.*
 - c. *Goods imported/exported for the use of foreign representative countries/*

- perhiasan penumpang.
- b. Barang-barang bawaan penumpang dari/ke luar negeri untuk dipakai sendiri, kecuali lemari es, pesawat televisi, dan sebagainya.
 - c. Barang-barang untuk keperluan perwakilan kedutaan suatu negara.
 - d. Barang-barang ekspedisi dan ekshibisi atau pameran.
 - e. Barang-barang untuk militer yang diimpor langsung oleh angkatan bersenjata
 - f. Pembungkus/peti kemas untuk diisi kembali.
 - g. Uang dan surat-surat berharga.
 - h. Barang-barang contoh
8. Pelabuhan Muat adalah pelabuhan darimana barang diangkut ke luar negeri atau diekspor
9. Negara tujuan adalah negara tujuan akhir yang diketahui untuk barang ekspor yang dikirim ke luar negeri
10. Jenis komoditi adalah barang ekspor yang dicatat sesuai kode Harmonized System (HS)
- embassies.*
- d. *Goods for expeditions, and shows or exhibitions.*
 - e. *Military goods directly imported by the Armed Forces.*
 - f. *Packings/containers to be refilled.*
 - g. *Bank notes and securities*
 - h. *Sample goods*
8. *Port of loading is port where the goods are transported out of the country or exported.*
9. *Country of destination is country that is known to export goods sent abroad.*
10. *Type commodity is exported goods recorded based on Harmonized System (HS) code.*

ULASAN**DESCRIPTION**

Koperasi sebagai salah satu pilar ekonomi nasional dirasakan penting keberadaannya. Karena tujuan dari adanya koperasi tidak hanya semata-mata mencari keuntungan, melainkan mensejahterakan anggotanya.

Jumlah Koperasi di Kabupaten Sidrap pada tahun 2021 sebanyak 195 unit, dimana jumlah koperasi unit desa(KUD) sebanyak 10 unit dan koperasi non KUD sebanyak 185 unit.

Jumlah bank yang ada di Kabupaten Sidenreng Rappang tahun 2021 adalah sebanyak 32 bank. Bank tersebut terdiri atas bank persero sebanyak 24, bank swasta sebanyak 2, bank syariah sebanyak 1, dan bank pembangunan daerah sebanyak 1 unit.

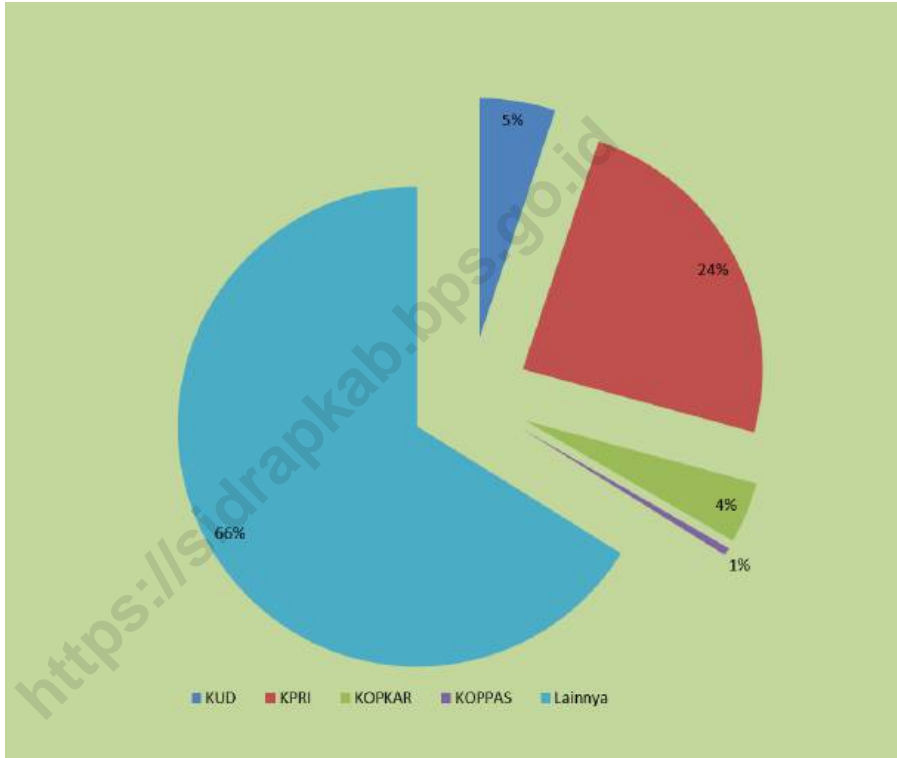
Cooperatives as one of the pillars of the national economy perceived importance. Because the purpose of the cooperative is not merely for profit, but the welfare of its members.

Number of Village Unit Cooperatives (KUD) in Sidrap 15 units in 2020. While the number of cooperatives as much as 263 units, where the number of KUD as much as 15 units and the number of non-KUD cooperatives is 248 units.

In 2021, there are 32 banks in Sidenreng Rappang Regency. The bank consist of state bank private bank, regional development banks, and islamic bank. There are 24 state banks, 2 private bank, 1 islamic bank, and 5 regional development bank.

Gambar 9.1
Figures

Jumlah Koperasi Aktif Menurut Jenis Koperasi di Kabupaten Sidenreng Rappang, 2021
Number of Cooperative by Kind of Cooperative in Sidenreng Rappang Regency, 2021



Sumber/Source : Otoritas Jasa Keuangan / Financial Services Authority

Tabel
Table 9.1.1**Jumlah Koperasi Aktif Menurut Kecamatan di Kabupaten Sidenreng Rappang, 2018–2021**
Number of Active Cooperative by Subdistrict in Sidenreng Rappang Regency, 2018–2021

Kecamatan Subdistrict	2018	2019	2020	2021
(1)	(2)	(3)	(4)	(5)
Panca Lautang	16	12	6	6
Tellu Limpoe	26	20	10	10
Watang Pulu	40	36	27	26
Baranti	28	27	14	15
Panca Rijang	39	39	28	27
Kulo	4	4	3	3
Maritengngae	127	68	70	77
Watang Sidenreng	10	6	5	6
Pitu Riase	17	10	5	8
Dua Pitue	32	25	13	12
Pitu Riawa	29	16	10	5
Kabupaten Sidenreng Rappang	368	263	191	195

Catatan/Note: ...

Sumber/Source: Dinas Koperasi, Usaha Kecil, Menengah, Tenaga Kerja, dan Transmigrasi Sidenreng Rappang / Cooperatives, Small, Medium Enterprises, Labor, and Transmigration Agency of Sidenreng Rappang Regency

Tabel
Table 9.1.2**Jumlah Koperasi Menurut Jenis Koperasi dan Kecamatan Kabupaten Sidenreng Rappang, 2021**
Number of Cooperative by Kind of Cooperative and Subdistrict in Sidenreng Rappang Regency, 2021

Kecamatan Subdistrict	Jenis Koperasi/ Kind of Cooperative					Jumlah Total
	KUD	KPRI	KOPKAR	KOPPAS	Lainnya Other	
(1)	(2)	(3)	(4)	(5)	(6)	(7)
Panca Lautang	1	3	0	0	2	6
Tellu Limpoe	1	2	0	0	7	10
Watang Pulu	1	4	0	0	21	26
Baranti	0	3	0	0	12	15
Panca Rijang	1	9	1	1	15	27
Kulo	1	1	0	0	1	3
Maritengngae	1	20	7	0	49	77
Watang Sidenreng	2	0	0	0	4	6
Pitu Riase	1	0	0	0	7	8
Dua Pitue	1	4	0	0	7	12
Pitu Riawa	0	1	0	0	4	5
Kabupaten Sidenreng Rappang	10	47	8	1	129	195

Catatan/Note: ...

Sumber/Source: Dinas Koperasi, Usaha Kecil, Menengah, Tenaga Kerja, dan Transmigrasi Sidenreng Rappang / Cooperatives, Small, Medium Enterprises, Labor, and Transmigration Agency of Sidenreng Rappang Regency

Tabel
Table 9.2.1**Jumlah Kantor Bank Menurut Kelompok Bank di
Kabupaten Sidenreng Rappang, 2016-2021**
*Number of Bank Offices by Bank's Group in Sidenreng
Rappang Regency, 2016-2021*

Kelompok Bank Bank's Group	2016	2018	2019	2020	2021
(1)	(2)	(3)	(4)	(5)	(6)
Persero	24	24	24	24	24
BPD	5	5	5	5	5
Bank Swasta	3	3	2	2	2
Bank Asing	0	0	0	0	0
Bank Umum Syariah	0	1	1	1	1
BUS-BPD	0	0	0	0	0
Kabupaten Sidenreng Rappang	32	33	32	32	32

Catatan/Note: ...

Sumber/Source: Otoritas Jasa Keuangan / Financial Services Authority

<https://sidrapkab.bps.go.id>

BAB 10

PENGELUARAN PENDUDUK Population Expenditure

JENIS PENGELUARAN

Makanan 52,55 %



Pengeluaran Terbesar
Kelompok Makanan yakni
Makanan dan Minuman Jadi

Non Makanan 47,45 %



Pengeluaran Terbesar
Kelompok NonMakanan yakni
Perumahan & Fasilitasnya

**RATA-RATA PENGELUARAN
PERKAPITA
Rp. 1.009.325**



Profil Pengeluaran Masyarakat
Sidenreng Rappang 2021

PENJELASAN TEKNIS

1. Pengeluaran rata-rata per kapita adalah biaya yang dikeluarkan untuk konsumsi semua anggota rumah tangga selama sebulan baik yang berasal dari pembelian, pemberian maupun produksi sendiri dibagi dengan banyaknya anggota rumah tangga dalam rumah tangga tersebut.
2. Data konsumsi/pengeluaran yang dikumpulkan pada Susenas dibagi menjadi dua kelompok yaitu konsumsi makanan dan bukan makanan.
3. Konsumsi/pengeluaran makanan dirinci menjadi 215 jenis komoditi, masing-masing dikumpulkan data kuantitas dan nilainya.
4. Untuk konsumsi bukan makanan pada umumnya yang dikumpul hanya data nilainya, kecuali untuk beberapa jenis pengeluaran tertentu, seperti penggunaan listrik, air, gas, dan bahan bakar minyak (BBM) yang juga dikumpulkan kuantitasnya.

TECHNICAL NOTES

1. *Per capita Average Expenditure is the cost spent for all household members consumption during the month, whether from purchasing, giving or own production, divided by the number of household members in the household.*
2. *The data of consumption/ expenditure collected in Susenas are divided into two groups, namely food and non-food consumption.*
3. *Consumption/ expenditure on food covers 215 commodities, both quantity data and value are collected.*
4. *For consumption of non-food, the data collected in general are only their values, except for certain types of expenditure, such as electricity, water, gas, and fuel, which are also collected for their quantity data.*

ULASAN

Kesejahteraan suatu kelompok masyarakat dapat diketahui dari tingkat pendapatan masyarakatnya. Namun data pendapatan yang akurat sulit diperoleh, sehingga dalam Survei Sosial Ekonomi Nasional (Susenas), tingkat kesejahteraan masyarakat diperoleh dengan pendekatan Pengeluaran Rumah Tangga.

Perbedaan nilai pengeluaran rumah tangga tiap Kabupaten menunjukkan perbedaan tingkat kesejahteraan penduduknya. Dan antar Kabupaten bisa berbeda jenis barang konsumsi terbesarnya, yang sedikit banyak mempengaruhi karakteristik masyarakatnya.

Pada tahun 2021 di Kabupaten Sidenreng Rappang, proporsi pengeluaran makanan dan non makanan adalah 52,55 persen berbanding 47,45 persen. Komoditi yang menyumbang pengeluaran terbesar untuk subgolongan makanan adalah kelompok makanan dan minuman yang sudah jadi sebesar 33,87%, rokok sebesar 13,91%, ikan, udang, cumi, kerang 11,65%, dan padi-padian 10,80%.

Sedangkan untuk subgolongan bukan makanan besar dipengaruhi oleh pengeluaran kelompok perumahan dan fasilitas rumah tangga sebesar 49,88%; aneka komoditas & jasa 17,43%; dan barang tahan lama

DESCRIPTION

On general, the income of household can indicates the public welfare. On the other hand, getting accurate and up date data of household income is difficult. The Regional Socio Economic Survey of BPS Statistics Indonesia try to approach the household expenditure.

The household expenditure for each province shows the different level of public welfare. In addition, the kind of goods consumption could indicate the characteristics of the population or the local culture.

In Sidenreng Rappang Regency 2021, the proportion of food and non-food expenditure was 52.54 percent versus 47.445 percent the share of food consumptions expenditure was mostly from Prepared food and beverages commodity for 33.87 %, followed by cigarettes for 13.91 %, fish, shrimp, squid, and shell for 11.65%, and cereals 10.80 %.

Furthermore, the share of non food consumption expenditure was mainly from housing and household facility expenditure for 49.88 %, other good and service for 17.43%, and durable goods for 11.07%.

On general, the average per capita expenditure for a month of Sidenreng Rappang, entered into group of IDR 1,000,000 - 1,499,999

sebesar 11,07%.

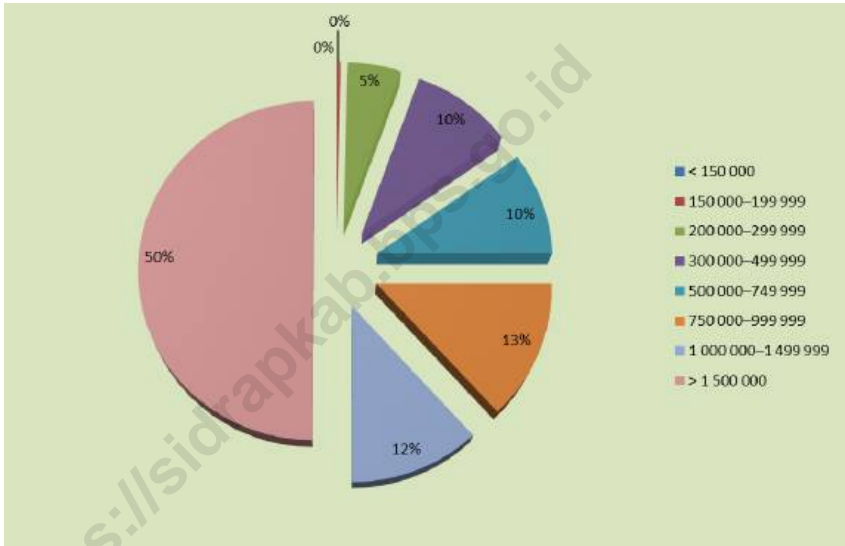
Secara keseluruhan, terlihat bahwa pengeluaran rata-rata perkapita sebulan penduduk Kabupaten Sidenreng Rappang, sebagian besar masuk pada golongan Rp1.000.000 - Rp1.499.999.

<https://sidrapkab.bps.go.id>

Gambar 10.1
Figures

Persentase Penduduk Menurut Golongan Pengeluaran Per Kapita Sebulan di Kabupaten Sidenreng Rappang, 2021

Percentage of Population by Per Capita Spending Group a Month in Sidenreng Rappang Regency, 2021



Sumber/Source : Berdasarkan Peraturan Menteri Dalam Negeri No. 66 Tahun 2011 tanggal 28 Desember 2011
Based on Minister Of Home Affairs Regulation No 66/2011, December 28,2011

Tabel
Table 10.1

Rata-rata Pengeluaran per Kapita Sebulan Menurut Kelompok Komoditas (rupiah) di Kabupaten Sidenreng Rappang, 2020 dan 2021
Monthly Average Expenditure per Capita by Commodity Group (rupiahs) in Sidenreng Rappang Regency 2020 and 2021

Kelompok Komoditas/Commodity Group	2020	2021
(1)	(2)	(3)
Makanan/Food		
Padi-padian/ <i>Cereals</i>	58 352	57 315
Umbi-umbian/ <i>Tubers</i>	2 399	2 499
Ikan/udang/cumi/kerang/ <i>Fish/shrimp/common squid/shells</i>	63 599	61 821
Daging/ <i>Meat</i>	18 044	14 137
Telur dan susu/ <i>Eggs and milk</i>	28 063	27 908
Sayur-sayuran/ <i>Vegetables</i>	26 406	23 870
Kacang-kacangan/ <i>Legumes</i>	8 459	8 157
Buah-buahan/ <i>Fruits</i>	30 780	36 370
Minyak dan kelapa/ <i>Oil and coconut</i>	11 090	10 354
Bahan minuman/ <i>Beverage stuffs</i>	12 862	13 763
Bumbu-bumbuan/ <i>Spices</i>	9 490	8 959
Konsumsi lainnya/ <i>Miscellaneous food items</i>	10 170	12 065
Makanan dan minuman jadi/ <i>Prepared food and beverages</i>	159 128	179 288
Rokok/ <i>Cigarettes</i>	71 796	73 811
Jumlah makanan/Total food	510 639	530 317
Bukan makanan/Non-food		
Perumahan dan fasilitas rumah tangga/ <i>Housing and household facilities</i>	247 556	238 963
Aneka komoditas dan jasa/ <i>Goods and services</i>	91 060	83 496
Pakaian, alas kaki, dan tutup kepala/ <i>Clothing, footwear, and headgear</i>	40 723	38 009
Komoditas tahan lama/ <i>Durable goods</i>	77 789	53 035
Pajak, pungutan, dan asuransi/ <i>Taxes and insurance</i>	39 579	33 465
Keperluan pesta dan upacara/kenduri/ <i>Parties and ceremonies</i>	35 072	32 039
Jumlah bukan makanan/Total non-food	531 780	479 008
Jumlah/Total	1 042 420	1 009 325

Catatan/Note: ...

Sumber/Source: BPS, Survei Sosial Ekonomi Nasional (Susenas) Maret/BPS-Statistics Indonesia, National Socioeconomic Survey March

Tabel
Table 10.2

Persentase Pengeluaran per Kapita Sebulan Menurut Kelompok Komoditas di Kabupaten Sidenreng Rappang, 2020 dan 2021
Percentage of Monthly Expenditure per Capita by Commodity Group in Sidenreng Rappang Regency, 2020 and 2021

Kelompok Komoditas/ <i>Commodity Group</i>	2020	2021
(1)	(2)	(3)
Makanan/<i>Food</i>		
Padi-padian/ <i>Cereals</i>	5.60	5.68
Umbi-umbian/ <i>Tubers</i>	0.23	0.25
Ikan/udang/cumi/kerang/ <i>Fish/shrimp/common squid/shells</i>	6.10	6.12
Daging/ <i>Meat</i>	1.73	1.40
Telur dan susu/ <i>Eggs and milk</i>	2.69	2.77
Sayur-sayuran/ <i>Vegetables</i>	2.53	2.36
Kacang-kacangan/ <i>Legumes</i>	0.81	0.81
Buah-buahan/ <i>Fruits</i>	2.95	3.60
Minyak dan kelapa/ <i>Oil and coconut</i>	1.06	1.03
Bahan minuman/ <i>Beverage stuffs</i>	1.23	1.36
Bumbu-bumbuan/ <i>Spices</i>	0.91	0.89
Konsumsi lainnya/ <i>Miscellaneous food items</i>	0.98	1.20
Makanan dan minuman jadi/ <i>Prepared food and beverages</i>	15.27	17.76
Rokok/ <i>Cigarettes</i>	6.89	7.31
Jumlah makanan/<i>Total food</i>	48.99	52.54
Bukan makanan/<i>Non-food</i>		
Perumahan dan fasilitas rumah tangga/ <i>Housing and household facilities</i>	23.75	23.68
Aneka komoditas dan jasa/ <i>Goods and services</i>	8.74	8.27
Pakaian, alas kaki, dan tutup kepala/ <i>Clothing, footwear, and headgear</i>	3.91	3.77
Komoditas tahan lama/ <i>Durable goods</i>	7.46	5.25
Pajak, pungutan, dan asuransi/ <i>Taxes and insurance</i>	3.80	3.32
Keperluan pesta dan upacara/kenduri/ <i>Parties and ceremonies</i>	3.36	3.17
Jumlah bukan makanan/<i>Total non-food</i>	51.01	47.46
Jumlah/<i>Total</i>	100.00	100.00

Catatan/*Note*: ...

Sumber/*Source*: BPS, Survei Sosial Ekonomi Nasional (Susenas) Maret/BPS-Statistics Indonesia, National Socioeconomic Survey March

Tabel
Table 10.3

Persentase Penduduk Menurut Golongan Pengeluaran Per Kapita Sebulan di Kabupaten Sidenreng Rappang, 2020 dan 2021
Percentage of Population by Per Capita Spending Group a Month in Sidenreng Rappang Regency, 2020 and 2021

Golongan Pengeluaran Spending Group (Rp)	2020	2021
(1)	(2)	(3)
< 150 000	0	0
150 000–199 999	0	0
200 000–299 999	2.45	0.77
300 000–499 999	16.99	10.24
500 000–749 999	24.46	19.33
750 000–999 999	13.31	19.66
1 000 000–1 499 999	25.23	26.50
> 1 500 000	17.56	23.50
Jumlah/Total	100	100.00

Catatan/Note: ...

Sumber/Source: BPS, Survei Sosial Ekonomi Nasional (Susenas) Maret/BPS-Statistics Indonesia, National Socioeconomic Survey March

<https://sidrapkab.bps.go.id>

BAB 11 PERDAGANGAN

Trade

SARANA PERDAGANGAN KABUPATEN SIDENRENG RAPPANG 2021



Kelompok Pertokoan
Terdapat 23
Kelompok Pertokoan

Minimarket/ Swalayan
Terdapat 63
Minimarket/ Swalayan



Pasar
Terdapat 28
Kelompok Pertokoan



Toko/Warung Kelontong
Terdapat 5080
Minimarket/ Swalayan

PENJELASAN TEKNIS

1. Sistem pencatatan Statistik Ekspor dan Impor adalah "General Trade" dengan wilayah pencatatan meliputi seluruh wilayah kepabeanaan Indonesia.
2. Pengesahan dokumen kepabeanaan ekspor dan impor dilakukan oleh Bea dan Cukai berdasarkan Persetujuan Muat/ Bongkar Barang.
3. Data ekspor berasal dari dokumen kepabeanaan BC 3.0 atau yang disebut dokumen Pemberitahuan Ekspor Barang (PEB) yang diisi oleh eksportir.
4. Data impor berasal dari dokumen kepabeanaan BC 2.0 atau yang disebut dokumen Pemberitahuan Impor Barang (PIB), Pemberitahuan Impor Barang Khusus (PIBK), Pemberitahuan Pabean Free Trade Zone (PPFTZ) dan dokumen kepabeanaan BC 2.3 yang mencatat impor barang dari Luar Negeri ke Kawasan Berikat.
5. Barang-barang yang dikirim ke luar negeri untuk diolah dicatat sebagai ekspor, sedangkan hasil olahan yang dikembalikan ke Indonesia dicatat sebagai impor.
6. Barang-barang luar negeri yang diolah di dalam negeri dicatat sebagai barang impor meskipun barang olahan tersebut akan kembali ke luar negeri.
7. 8.Sistem pengolahan dokumen impor/ekspor Indonesia adalah sistem "Carry Over" yaitu

TECHNICAL NOTES

1. *The recording of export and import statistics is based on General Trade System covering all Indonesian customs areas.*
2. *The legalization of customs export and import documents is conducted by the Customs and Excise Office.*
3. *The export data are compiled based on customs export documents BC 3.0 or known as Export Declarations (PEB), filled by exporters.*
4. *The import data are compiled based on customs import documents BC 2.0 or known as Import Declarations Form (PIB), Import Declarations Form for Special Commodity (PIBK), Customs Declaration Form for Free Trade Zone (PPFTZ), and customs import documents BC 2.3 which records import goods from foreign country to Bounded Zones Area.*
5. *Goods send abroad for processing purposes are recorded as export while its product sent to Indonesia are recorded as import.*
6. *Foreign goods processed in Indonesia are still recorded as imports although the products will be sent to abroad.*
7. *The carry-over system is used in processing Indonesian export and import documents. Documents are processed one month after the current month, while those received later will be processed for the succeeding month. This means previous documents received in the*

dokumen ditunggu selama satu bulan, setelah bulan berjalan, sedangkan dokumen-dokumen yang terlambat akan diolah pada bulan berikutnya. Dengan demikian dokumen bulan-bulan sebelumnya yang terlambat diterima dan masuk pada bulan berjalan, diperlakukan sebagai dokumen bulan pengolahan.

8. Pelabuhan Muat adalah pelabuhan darimana barang diangkut ke luar negeri atau diekspor
9. Negara tujuan adalah negara tujuan akhir yang diketahui untuk barang ekspor yang dikirim ke luar negeri
10. Jenis komoditi adalah barang ekspor yang dicatat sesuai kode Harmonized System (HS)

current month will be treated as processed documents.

8. *Port of loading is port where the goods are transported out of the country or exported.*
9. *Country of destination is country that is known to export goods sent abroad.*
10. *Type commodity is exported goods recorded based on Harmonized System (HS) code.*

ULASAN

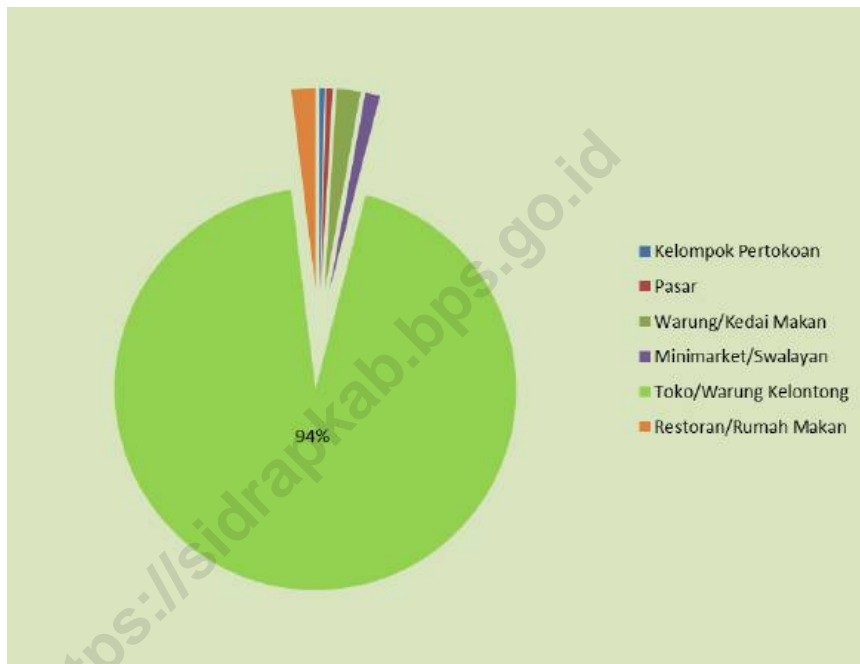
Sektor perdagangan merupakan salah satu sektor penggerak perekonomian di Kabupaten Sidrap. Kontribusi sektor ini dalam Produk Domestik Regional Bruto (PDRB) menempati urutan ketiga setelah sektor pertanian dan sektor jasa-jasa. Oleh karena itu, perkembangan sektor ini tentunya akan berdampak pada perekonomian Kabupaten Sidenreng Rappang. Terdapat 15 pasar, terdiri dari pasar permanen, pasar semi permanen dan pasar tanpa bangunan, 104 warung/kedai di Kabupaten Sidenreng Rappang tahun 2021

DESCRIPTION

The trade sector is one sector of the economy drive in Kabupaten Sidrap. Contribution of this sector in the Gross Domestic Product (GDP) rank third after agriculture and services sector. Therefore, the development of this sector will certainly have an impact on the economic of Sidenreng Rappang Regency. In 2021, there are 15 markets consist of permanent market, semi permanent market and market without building; and 104 tavern in Sidenreng Rappang Regency 2021

Gambar 11.1
Figures

Jumlah Sarana Perdagangan Menurut Jenisnya di Kabupaten Sidenreng Rappang, 2021
Number of Trading Facilities by Type of Facility in Sidenreng Rappang Regency, 2021



Sumber/Source : BPS,/Potensi Desa/BPS,Village Potential Data Collecting

Tabel 11.1 Jumlah Sarana Perdagangan Menurut Jenisnya di Kabupaten Sidenreng Rappang, 2021
Number of Trading Facilities by Type of Facility in Sidenreng Rappang Regency, 2021

Jenis Sarana Perdagangan <i>Type of Trading Facilities</i>	Kelompok Pertokoan	Pasar Dengan Bangunan Permanen	Pasar Dengan Bangunan Semi Permanen	Pasar Tanpa Bangunan
(1)	(2)	(3)	(4)	(5)
Panca Lautang	0	1	3	3
Tellu Limpoe	1	1	2	-
Watang Pulu	0	1	0	1
Baranti	0	1	0	-
Panca Rijang	11	1	0	-
Kulo	0	-	1	-
Maritengngae	9	1	1	-
Watang Sidenreng	0	1	1	-
Pitu Riawa	1	2	2	-
Dua Pitue	1	1	0	-
Pitu Riase	0	1	3	-
Jumlah/Total	23	11	13	4

Catatan/Note: * Data Tidak tersedia / Data are not Available

Sumber/Source: Dinas Perdagangan Kabupaten Sidenreng Rappang / Trade Agency of Sidenreng Rappang Regency

Lanjutan Tabel/*Continued Table* 11.1

Jenis Sarana Perdagangan <i>Type of Trading Facilities</i>	Warung/Kedai makan	Minimarket/ Swalayan	Toko/warung Kelontong	Restoran/ Rumah Makan
(1)	(2)	(3)	(4)	(5)
Panca Lautang	5	6	341	5
Tellu Limpoe	2	-	190	2
Watang Pulu	-	8	549	1
Baranti	-	7	521	-
Panca Rijang	10	8	612	10
Kulo	-	1	181	-
Maritengngae	50	25	1060	50
Watang Sidenreng	17	1	254	17
Pitu Riawa	1	3	466	1
Dua Pitue	19	4	586	19
Pitu Riase	-	-	320	-
Jumlah/Total	104	63	5080	105

Tabel 11.2
Table

Realisasi Pengadaan dan Penyaluran Gabah/Beras oleh Dolog Sub Wilayah III Kabupaten Sidenreng Rappang, 2020 - 2021
Realization of Procurement and Distribution Paddy/ Rice by Regional Board of Logistics Sidenreng Rappang, 2020 -2021

Tahun Year	Gabah/ Paddy (Ton)	Pengadaan/ Procurement		Penyaluran Beras Rice Distribution	
		Beras Rice (Ton)	Nilai Value (Ribu Rupiah / Thousand Rupiah)	Volume (Ton)	Nilai/ Value (Ribu Rupiah/ Thousand Rupiah)
(1)	(2)	(4)	(6)		
2020	10	53 330,025	447 296 379 500	51 382,928	422 435 144 266
2021	-	60 803,642	510 538 288 900	50 726 044	426 258 087 381

Catatan/Note:

Sumber/Source: BULOG Sub Divisi Regional Sidenreng Rappang / Indonesian Bureau of Logistics Sidenreng Rappang

Tabel
Table 11.3**Jumlah Realisasi Investasi (juta Rupiah) Menurut Kecamatan Kabupaten Sidenreng Rappang Tahun 2021**
Number of Investment Realization (Million Rupiah) by Subdistrict in Sidenreng Rappang 2021

Kecamatan Subdistrict	Jumlah/Total
(1)	(2)
Panca Lautang	4 702 000 000
Tellu Limpoe	13 420 800 000
Watang Pulu	91 076 249 249
Baranti	11 974 500 003
Panca Rijang	24 788 600 000
Kulo	3 017 500 000
Maritengngae	93 133 880 000
Watang Sidenreng	16 352 000 000
Pitu Riawa	17 851 550 000
Dua Pitue	22 626 000 000
Pitu Riase	13 882 291 557
Sidenreng Rappang	312 825 370 809

Catatan/Note:

Sumber/Source: Dinas Penanaman Modal dan PTSP Kabupaten Sidenreng Rappang /Board of Investment and Integrated One Door Licensing Services Sidenreng Rappang Regency

Tabel
Table 11.4

Jumlah Realisasi Investasi (juta Rupiah) Menurut Bulan di Kabupaten Sidenreng Rappang Tahun 2021
Number of Investment Realization (Million Rupiah) by Month in Sidenreng Rappang 2021

Bulan Month	Jumlah/Total
(1)	(2)
Januari/January	2 714 000 000
Februari/February	4 572 000 000
Maret/March	7 056 000 000
April/April	4 985 000 000
Mei/May	5 230 000 000
Juni/June	3 070 000 000
Juli/July	5 030 000 000
Agustus/August	13 499 000 000
September/September	47 687 050 003
Oktober/October	91 446 640 806
November/November	74 404 350 000
Desember/December	47 916 830 000
Sidenreng Rappang	312 825 370 809

Catatan/Note:

Sumber/Source: Dinas Penanaman Modal dan PTSP Kabupaten Sidenreng Rappang /Board of Investment and Integrated One Door Licensing Services Sidenreng Rappang Regency

<https://sidrapkab.bps.go.id>

BAB 12 SISTEM NERACA REGIONAL

System of Regional Accounts

Pertumbuhan Ekonomi
Sidenreng Rappang 2021

5,54 %



Laju Pertumbuhan Tertinggi di Capai Oleh Lapangan Usaha
Penyedia Akomodasi Makan & Minum **11,34 %**



Sumber : Badan Pusat Statistik

PENJELASAN TEKNIS

1. Penghitungan statistik neraca nasional mengikuti buku petunjuk yang diterbitkan oleh Perserikatan Bangsa Bangsa (PBB) dikenal sebagai Sistem Neraca Nasional (SNN). SNN adalah rekomendasi internasional tentang bagaimana menyusun ukuran aktivitas ekonomi yang sesuai dengan standar neraca baku yang didasarkan pada prinsip-prinsip ekonomi. Rekomendasi yang dimaksud dinyatakan dalam sekumpulan konsep, definisi, klasifikasi, dan aturan neraca yang disepakati secara internasional dalam mengukur indikator tertentu seperti Produk Domestik Bruto (PDB). Salah satu bentuk adaptasi pencatatan statistik nasional adalah melakukan perubahan tahun dasar PDB Indonesia dari tahun 2000 ke 2010. Perubahan tahun dasar PDB dilakukan seiring dengan mengadopsi rekomendasi PBB yang tertuang dalam Sistem Neraca Nasional 2008 (SNA 2008).
2. Produk Domestik Bruto pada tingkat nasional serta Produk Domestik Regional Bruto (PDRB) pada tingkat regional (provinsi) menggambarkan kemampuan suatu wilayah untuk menciptakan nilai tambah pada suatu waktu tertentu. Untuk menyusun PDB maupun PDRB digunakan 2

TECHNICAL NOTES

1. *The method used to estimate national accounts statistics is based on the standard guidelines formed by United Nation known as System of National Accounts (SNA). SNA is the internationally agreed standard set of recommendations on how to compile measures of economic activity in accordance with strict accounting conventions based on economic principles. The recommendations are expressed in term of a set of concepts, definitions, classifications and accounting rules that comprise the internationally agreed standard for measuring indicators such as Gross Domestic Product (GDP). One of the improvement in the national statistical system is to rebase GDP form base year 2000 to 2010 in order to capture current economic condition. It is in line with the United Nations (UN) recommendation on 2008 SNA.*
2. *The basic measure of the value added arising from economic activity is known as Gross Domestic Product at the national level and Gross Regional Domestic Product (GRDP) at the regional level provinces/regencies/municipalities). To compile these statistics, two approaches have been used, i.e. "production approach" and "expenditure approach". The first approach is to measure value added produced by*

pendekatan, yaitu lapangan usaha dan pengeluaran. Keduanya menyajikan komposisi data nilai tambah dirinci menurut sumber kegiatan ekonomi (lapangan usaha) dan menurut komponen penggunaannya. PDB maupun PDRB dari sisi lapangan usaha merupakan penjumlahan seluruh komponen nilai tambah bruto yang mampu diciptakan oleh sektor-sektor ekonomi atas berbagai aktivitas produksinya. Sedangkan dari sisi pengeluaran menjelaskan tentang penggunaan dari nilai tambah tersebut.

3. PDB menurut lapangan usaha mengalami perubahan klasifikasi dari 9 lapangan usaha menjadi 17 lapangan usaha. PDB menurut lapangan usaha dirinci menurut total nilai tambah dari seluruh sektor ekonomi yang mencakup lapangan usaha Pertanian, Kehutanan, dan Perikanan; Pertambangan dan Penggalian; Industri Pengolahan; Pengadaan Listrik dan Gas; Pengadaan Air, Pengelolaan Sampah, Limbah dan Daur Ulang; Konstruksi; Perdagangan Besar dan Eceran, Reparasi Mobil dan Sepeda Motor; Transportasi dan Pergudangan; Penyediaan Akomodasi dan Makan Minum; Informasi dan Komunikasi; Jasa Keuangan dan Asuransi; Real Estat; Jasa Perusahaan; Administrasi Pemerintahan, Pertahanan

various kinds of economic activities, while the second approach is to measure final uses of the country's output. In other words, GDP/GRDP is the sum of total value added produced by all economic industries (activities) and the way of using it.

3. *GDP by industry classification changes from 9 sectors to 17 industries. GDP by industry is classified by types of economic activities such as Agriculture, Forestry and Fishing; Mining and Quarrying; Manufacturing; Electricity and Gas; Water supply, Sewerage, Waste Management and Remediation Activities; Construction; Wholesale and Retail Trade; Repair of Motor Vehicles and Motorcycles; Transportation and Storage; Accommodation and Food Service Activities; Information and Communication; Financial and Insurance Activities; Real Estate Activities; Business Activities; Public Administration; Defence and Compulsory Social Security; Education; Human Health and Social Work Activities; and Other Services Activities.*
4. *GDP by expenditure classification changes where consumption expenditure Non-profit Institutions Serving Households (NPISH) previously included as part of household consumption expenditure is taken out into separate component. So that, GDP*

- dan Jaminan Sosial Wajib; Jasa Pendidikan; Jasa Kesehatan dan Kegiatan Sosial; dan Jasa lainnya.
4. PDB menurut pengeluaran mengalami perubahan klasifikasi dimana pengeluaran konsumsi Lembaga Non Profit yang Melayani Rumah Tangga (LNPR) yang sebelumnya termasuk bagian dari pengeluaran konsumsi rumah tangga menjadi komponen terpisah. Sehingga klasifikasi PDB menurut pengeluaran dirinci menjadi 7 komponen yaitu komponen pengeluaran konsumsi rumah tangga, pengeluaran konsumsi LNPR, pengeluaran konsumsi pemerintah, pembentukan modal tetap bruto, perubahan inventori, ekspor barang dan jasa, dan impor barang dan jasa.
 5. Pengeluaran konsumsi rumah tangga mencakup berbagai pengeluaran konsumsi akhir rumah tangga atas barang dan jasa untuk memenuhi kebutuhan individu ataupun kelompok secara langsung. Pengeluaran rumah tangga di sini mencakup makanan dan minuman selain restoran; pakaian, alas kaki dan jasa perawatannya; perumahan dan perlengkapan rumah tangga; kesehatan dan pendidikan; transportasi dan komunikasi; restoran dan hotel serta lainnya.
 6. Pengeluaran Konsumsi Pemerintah terdiri dari Pengeluaran Konsumsi Individu
- by type of expenditures is classified into: household consumption expenditure, NPISH consumption expenditure, government consumption expenditure, gross fixed capital formation, changes in inventories, exports of goods and services, and imports of goods and services.*
5. *Household consumption expenditures consist of expenditures incurred by households, which are used for both individual or collective needs. Household consumptions are classified into food and beverages other than restaurants; clothing, footwear, and related maintenance services; housing and household equipment; health and education; transport and communication; restaurants and hotels; and others.*
 6. *Government consumption expenditure consists of Individual Consumption Expenditure and Collective Consumption Expenditure. Individual goods and services are private goods and services, which the characteristics of private goods is a) Scarcity, that there is a scarcity/limited in number; b) Excludable consumption, the consumption of goods can be limited only to those who meet certain requirements (usually the price); c) Rivalrous competition, ie consumption by the consumer will reduce or eliminate the chance of another party to do so. Examples of goods and services produced*

dan Pengeluaran Konsumsi Kolektif. Barang dan jasa individu merupakan barang dan jasa privat, dimana ciri-ciri barang privat adalah a) Scarcity, yaitu ada kelangkaan/keterbatasan dalam jumlah; b) Excludable consumption, yaitu konsumsi suatu barang dapat dibatasi hanya pada mereka yang memenuhi persyaratan tertentu (biasanya harga); c) Rivalrous competition, yaitu konsumsi oleh satu konsumen akan mengurangi atau menghilangkan kesempatan pihak lain untuk melakukan hal serupa. Contoh barang dan jasa yang dihasilkan pemerintah dan tergolong sebagai barang dan jasa individu adalah jasa pelayanan kesehatan pemerintah di rumah sakit/puskesmas dan jasa pendidikan di sekolah/universitas negeri. Sedangkan barang dan jasa kolektif ekuivalen dengan barang publik yang memiliki ciri a) Non rivalry, yaitu penggunaan satu konsumen terhadap suatu barang tidak mengurangi kesempatan konsumen lain untuk juga mengkonsumsi barang tersebut; b) Non excludable, yaitu apabila suatu barang publik tersedia, maka tidak ada yang dapat menghalangi siapapun untuk memperoleh manfaat dari barang tersebut atau dengan kata lain setiap orang memiliki akses ke barang tersebut. Contoh barang dan jasa yang dihasilkan

by government and classified as goods and services of individuals is the government health services in hospitals/health centers and education services in schools/universities. Collective goods and services equivalent to public goods characterized by a) Non-rivalry, namely the use of a consumer for an item does not reduce the chance of another consumer to also consume goods; b) Non-excludable, i.e. when a public good available, then nothing can hinder anyone to benefit from the goods or in other words everyone has access to the goods. Examples of goods and services produced by government and classified as collective goods and services is carried military defense services and the police's security.

7. *Gross Fixed Capital Formation (GFCF) includes procurement, manufacture, and the purchase of capital goods. Capital goods are goods which are used for the production process, durable or have a service life of more than one year such as buildings, machinery, and transportation equipment. Including here: huge improvement that are to extend the life or changing the shape or the capacity of the capital goods. Capital expenditures for military purposes are also covered as GFCF. GFCF component are classified into six sub-components: Construction;*

pemerintah dan tergolong sebagai barang dan jasa kolektif adalah jasa pertahanan yang dilakukan TNI dan keamanan yang dilakukan kepolisian.

7. Pembentukan Modal Tetap Bruto (PMTB) mencakup pengadaan, pembuatan, dan pembelian barang modal. Barang modal dimaksud adalah barang-barang yang digunakan untuk proses produksi, tahan lama atau yang mempunyai umur pemakaian lebih dari satu tahun seperti bangunan, mesin-mesin dan alat angkutan. Termasuk pula di sini perbaikan besar (berat) yang sifatnya memperpanjang umur atau mengubah bentuk atau kapasitas barang modal tersebut. Pengeluaran barang modal untuk keperluan militer juga dicakup sebagai PMTB. Klasifikasi komponen PMTB dibagi menjadi 6 sub komponen yaitu Konstruksi; Mesin dan Peralatan; Kendaraan; Peralatan Lainnya; Cultivated Biological Resources (CBR) dan Produk Kekayaan Intelektual.
8. Ekspor barang dan jasa merupakan transaksi perdagangan barang dan jasa dari penduduk (residen) ke bukan penduduk (nonresiden). Impor barang dan jasa adalah transaksi perdagangan dari bukan penduduk ke penduduk. Ekspor atau impor barang terjadi pada saat terjadi perubahan hak kepemilikan barang antara penduduk dengan bukan *Machinery and Equipment; vehicle; Other equipment; Cultivated Biological Resources (CBR) and Intellectual Property Product.*
8. *Exports of goods and services consist of transactions of goods and services from residents to non-residents. Imports of goods and services consist of transaction of goods and services from non-residents to residents. Exports and imports of goods occur when there are changes in ownership of goods between residents and non-residents (with or without physical movements of goods across frontiers). On the GDP at 2010 basic year, exports and imports of goods specified into non oil and gas and oil and gas.*
9. *GDP and its aggregations are presented in two forms: at current market prices and at constant base year market prices. In presenting current market prices, all aggregates are valued at current market prices, while base year constant market prices are shown by valuing all aggregates at fixed base year prices. Year of 2010 is used as the base year in this publication.*
10. *Growth rate of Gross Domestic Product is derived from GDP at constant market prices. It is obtained by subtracting the value of GDP year n with the value of GDP year n-1, divided by the value*

penduduk (dengan atau tanpa perpindahan fisik barang tersebut). Pada PDB dengan tahun dasar 2010, ekspor dan impor barang dirinci menjadi nonmigas dan migas.

9. Produk Domestik Bruto maupun agregat turunannya disajikan dalam 2 (dua) versi penilaian, yaitu atas dasar "harga berlaku" dan atas dasar "harga konstan". Disebut sebagai harga berlaku karena seluruh agregat dinilai dengan menggunakan harga pada tahun berjalan, sedangkan harga konstan penilaiannya didasarkan kepada harga satu tahun dasar tertentu, dalam publikasi ini digunakan harga tahun 2010.
10. Laju pertumbuhan Produk Domestik Bruto diperoleh dari perhitungan PDB atas dasar harga konstan. Diperoleh dengan cara mengurangi nilai PDB pada tahun ke-n terhadap nilai pada tahun ke n-1 (tahun sebelumnya), dibagi dengan nilai pada tahun ke n-1, dikalikan dengan 100 persen. Laju pertumbuhan menunjukkan perkembangan agregat pendapatan dari satu waktu tertentu terhadap waktu sebelumnya.

of GDP year n-1 then multiplied by 100 percent. The growth rate of GDP explains the income growth during the given period.

PENJELASAN TEKNIS

1. Perhitungan PDRB menggunakan dua macam harga yaitu harga berlaku dan harga konstan, PDRB Kabupaten Sidrap meningkat setiap tahunnya (series tahun 2017 sampai dengan 2020), namun pada tahun 2021 mengalami penurunan sehingga berdampak pada pertumbuhan ekonomi , ini bisa diketahui dengan melihat perhitungan PDRB menggunakan harga konstan yaitu terjadi penurunan PDRB Kabupaten Sidenreng Rappang tahun 2021 sebesar 0.59 persen dan bila dilihat dari perhitungan harga berlaku terjadi kenaikan 1.29 persen dari tahun 2021.

TECHNICAL NOTES

1. *Calculation of GRDP presented in two forms: at current market prices and at constant base year market prices, GRDP of Sidrap increasing each year (from 2017 until 2020), t However, in 2021 it has decreased so that it has an impact on economic growth his is describes that the economic growth of sidrap decreased each year. This case known from calculatating Sidrap's GDP using constant base year marin 2021 ket price, According to the calculation using current market price, GRDP of Sidenreng Rappang in 2021 decreased about 5,09 percent dan according to the calculaton using constant base year, GDP of sidrap increase about 1,29 percent compared to last year 2021.*

<https://sidrapkab.bps.go.id>

Gambar 12.1 Produk Domestik Regional Bruto Atas Dasar Harga Berlaku dan Atas Dasar Harga Konstan Menurut Lapangan Usaha (Miliar rupiah) Kabupaten Sidenreng Rappang Tahun 2017 - 2021

Gross Regional Domestic Product at Current Market Prices and Constant Market Prices by Industry (billion rupiahs), 2017–2021



Sumber/Source : Badan Pusat Statistik, yang diolah dari berbagai sumber

Gambar 12.2 **Laju Pertumbuhan Produk Domestik Regional Bruto Atas Dasar Harga Konstan 2010 Menurut Lapangan Usaha (persen) Kabupaten Sidenreng Rappang Tahun 2017–2021**
Figures **Growth Rate of Gross Regional Domestic Product at 2010 Constant Market Prices by Industry (percent) of Sidenreng Rappang Regency 2017–2021**



Sumber/Source : Badan Pusat Statistik, yang diolah dari berbagai sumber

Tabel
Table 12.1.

Produk Domestik Regional Bruto Atas Dasar Harga Berlaku Menurut Lapangan Usaha (Miliar Rupiah) Kabupaten Sidenreng Rappang Tahun 2017–2021
Gross Regional Domestic Product at Current Market Prices by Industry (billion rupiahs), 2017–2021

Lapangan Usaha/Industry		2017	2018	2019	2020 *	2021**
(1)		(2)	(3)	(4)	(5)	(6)
A	Pertanian, Kehutanan, dan Perikanan/ <i>Agriculture, Forestry, and Fishing</i>	4 110,10	4 187,38	4 139,73	4 031,99	4 385,02
B	Pertambangan dan Penggalian/ <i>Mining and Quarrying</i>	553,05	618,68	680,01	703,41	782,46
C	Industri Pengolahan/ <i>Manufacturing</i>	1 698,89	1 764,38	1 884,54	1 895,41	2 076,26
D	Pengadaan Listrik dan Gas/ <i>Electricity and Gas</i>	9,09	10,00	10,83	11,31	13,27
E	Pengadaan Air; Pengelolaan Sampah, Limbah, dan Daur Ulang/ <i>Water Supply; Sewerage, Waste Management, and Remediation Activities</i>	2,35	2,59	2,66	2,79	2,98
F	Konstruksi/ <i>Construction</i>	1 775,37	2 070,56	2 362,50	2 511,58	2 780,90
G	Perdagangan Besar dan Eceran; Reparasi Mobil dan Sepeda Motor/ <i>Wholesale and Retail Trade; Repair of Motor Vehicles and Motorcycles</i>	1 109,26	1 272,85	1 451,38	1 417,19	1 543,40
H	Transportasi dan Pergudangan/ <i>Transportation and Storage</i>	220,60	253,42	296,71	280,12	319,48
I	Penyediaan Akomodasi dan Makan Minum/ <i>Accommodation and Food Service Activities</i>	70,24	84,39	101,78	99,06	112,29
J	Informasi dan Komunikasi/ <i>Information and Communication</i>	269,79	308,12	359,27	410,42	439,79

Lanjutan Tabel/Continued Table 12.1

Lapangan Usaha/Industry		2017	2018	2019	2020 *	2021**
(1)	(2)	(3)	(4)	(5)	(6)	
K	Jasa Keuangan dan Asuransi/ Financial and Insurance Activities	357,93	388,10	408,69	432,68	478,35
L	Real Estat/Real Estate Activities	478,20	522,49	562,97	576,71	602,98
M,N	Jasa Perusahaan/Business Activities	12,26	14,12	16,26	16,29	17,38
O	Administrasi Pemerintahan, Pertahanan, dan Jaminan Sosial Wajib/Public Administration and Defence; Compulsory Social Security	539,89	633,72	705,64	717,71	689,55
P	Jasa Pendidikan/Education	429,19	484,76	548,75	582,82	580,74
Q	Jasa Kesehatan dan Kegiatan Sosial/Human Health and Social Work Activities	166,18	190,88	212,45	237,60	265,92
R,S,T,U	Jasa Lainnya/Other Services Activities	112,49	130,95	149,55	146,32	159,34
Produk Domestik Bruto/ Gross Domestic Product		11 914,88	12 937,37	13 893,72	14 073,43	15 250,13

Catatan/Note: * : Angka Sementara ** : Angka Sangat Sementara

Sumber/Source: Badan Pusat Statistik, yang diolah dari berbagai sumber / Indonesia Statistics, based on various sources

Tabel
Table 12.2

Produk Domestik Regional Bruto Atas Dasar Harga Konstan 2010 Menurut Lapangan Usaha (miliar rupiah) Kabupaten Sidenreng Rappang Tahun 2017–2021
Gross Regional Domestic Product at 2010 Constant Market Prices by Industry (billion rupiahs) of Sidenreng Rappang Regency 2017–2021

Lapangan Usaha/Industry		2017	2018	2019	2020*	2021**
(1)	(2)	(3)	(4)	(5)	(6)	
A	Pertanian, Kehutanan, dan Perikanan/ <i>Agriculture, Forestry, and Fishing</i>	2 647,25	2 646,09	2 609,57	2 504,91	2 639,79
B	Pertambangan dan Penggalian/ <i>Mining and Quarrying</i>	284,46	310,98	339,28	348,68	382,99
C	Industri Pengolahan/ <i>Manufacturing</i>	1 071,25	1 083,04	1 123,35	1 104,24	1 182,95
D	Pengadaan Listrik dan Gas/ <i>Electricity and Gas</i>	9,32	9,97	10,78	11,35	12,58
E	Pengadaan Air; Pengelolaan Sampah, Limbah, dan Daur Ulang/ <i>Water Supply; Sewerage, Waste Management, and Remediation Activities</i>	1,78	1,93	1,96	2,00	2,07
F	Konstruksi/ <i>Construction</i>	1 078,58	1 169,19	1 267,63	1 307,73	1 390,23
G	Perdagangan Besar dan Eceran; Reparasi Mobil dan Sepeda Motor/ <i>Wholesale and Retail Trade; Repair of Motor Vehicles and Motorcycles</i>	806,70	880,26	953,73	928,29	991,09
H	Transportasi dan Pergudangan/ <i>Transportation and Storage</i>	141,02	160,52	184,80	169,01	179,50
I	Penyediaan Akomodasi dan Makan Minum/ <i>Accommodation and Food Service Activities</i>	43,19	51,17	60,16	57,38	63,88
J	Informasi dan Komunikasi/ <i>Information and Communication</i>	235,81	263,53	295,41	326,14	346,56

Lanjutan Tabel/*Continued Table 8.2*

Lapangan Usaha/Industry		2017	2018	2019	2020*	2021**
(1)		(2)	(3)	(4)	(5)	(6)
K	Jasa Keuangan dan Asuransi/ <i>Financial and Insurance Activities</i>	237,56	246,53	250,48	264,89	282,94
L	Real Estat/ <i>Real Estate Activities</i>	311,59	329,17	348,47	351,53	362,38
M,N	Jasa Perusahaan/ <i>Business Activities</i>	7,69	8,54	9,67	9,39	9,79
O	Administrasi Pemerintahan, Pertahanan, dan Jaminan Sosial Wajib/ <i>Public Administration and Defence; Compulsory Social Security</i>	349,70	402,22	436,67	436,70	415,77
P	Jasa Pendidikan/ <i>Education</i>	281,39	309,24	337,38	348,45	358,81
Q	Jasa Kesehatan dan Kegiatan Sosial/ <i>Human Health and Social Work Activities</i>	109,03	121,00	131,64	143,53	152,00
R,S,T,U	Jasa Lainnya/ <i>Other Services Activities</i>	72,49	81,65	89,73	86,85	92,73
Produk Domestik Bruto/ Gross Domestic Product		7 688,83	8 075,03	8 450,69	8 401,06	8 866,07

Catatan/Note: * : Angka Sementara ** : Angka Sangat Sementara

Sumber/Source: Badan Pusat Statistik, yang diolah dari berbagai sumber / Indonesia Statistics, based on various sources

Tabel
Table 12.3

Distribusi Persentase Produk Domestik Regional Bruto Atas Dasar Harga Berlaku Menurut Lapangan Usaha Kabupaten Sidenreng Rappang Tahun 2017–2021
Percentage Distribution of Gross Regional Domestic Product at Current Market Prices by Industry of Sidenreng Rappang Regency 2017–2021

	Lapangan Usaha/Industry	2017	2018	2019	2020*	2021**
	(1)	(2)	(3)	(4)	(5)	(6)
A	Pertanian, Kehutanan, dan Perikanan/ <i>Agriculture, Forestry, and Fishing</i>	34.50	32.37	29.80	28.65	28,75
B	Pertambangan dan Penggalian/ <i>Mining and Quarrying</i>	4.64	4.78	4.89	5.00	5,13
C	Industri Pengolahan/ <i>Manufacturing</i>	14.26	13.64	13.56	13.47	13,61
D	Pengadaan Listrik dan Gas/ <i>Electricity and Gas</i>	0.08	0.08	0.08	0.08	0,09
E	Pengadaan Air; Pengelolaan Sampah, Limbah, dan Daur Ulang/ <i>Water Supply; Sewerage, Waste Management, and Remediation Activities</i>	0.02	0.02	0.02	0.02	0,02
F	Konstruksi/ <i>Construction</i>	14.90	16.00	17.00	17.85	18,24
G	Perdagangan Besar dan Eceran; Reparasi Mobil dan Sepeda Motor/ <i>Wholesale and Retail Trade; Repair of Motor Vehicles and Motorcycles</i>	9.31	9.84	10.45	10.07	10,12
H	Transportasi dan Pergudangan/ <i>Transportation and Storage</i>	1.85	1.96	2.14	1.99	2,09
I	Penyediaan Akomodasi dan Makan Minum/ <i>Accommodation and Food Service Activities</i>	0.59	0.65	0.73	0.70	0,74
J	Informasi dan Komunikasi/ <i>Information and Communication</i>	2.26	2.38	2.59	2.92	2,88
K	Jasa Keuangan dan Asuransi/ <i>Financial and Insurance Activities</i>	3.00	3.00	2.94	3.07	3,14

Lanjutan Tabel/*Continued Table 8.3*

Lapangan Usaha/Industry		2017	2018	2019	2020*	2021**
(1)		(2)	(3)	(4)	(5)	(6)
L	Real Estat/ <i>Real Estate Activities</i>	3.99	4.01	4.04	4.05	3,95
M,N	Jasa Perusahaan/ <i>Business Activities</i>	0.10	0.10	0.11	0.12	0,11
O	Administrasi Pemerintahan, Pertahanan, dan Jaminan Sosial Wajib/ <i>Public Administration and Defence; Compulsory Social Security</i>	4.56	4.53	4.90	5.08	4,52
P	Jasa Pendidikan/ <i>Education</i>	3.57	3.60	3.75	3.95	3,81
Q	Jasa Kesehatan dan Kegiatan Sosial/ <i>Human Health and Social Work Activities</i>	1.40	1.39	1.48	1.53	1,74
R,S,T,U	Jasa Lainnya/ <i>Other Services Activities</i>	0.93	0.94	1.01	1.08	1,04
Produk Domestik Bruto/ Gross Domestic Product		100.00	100.00	100.00	100.00	100,00

Catatan/Note: * : Angka Sementara ** : Angka Sangat Sementara

Sumber/Source: Badan Pusat Statistik, yang diolah dari berbagai sumber / Indonesia Statistics, based on various sources

Tabel
Table 12.4

Laju Pertumbuhan Produk Domestik Regional Bruto Atas Dasar Harga Konstan 2010 Menurut Lapangan Usaha (persen) Kabupaten Sidenreng Rappang Tahun 2017–2021

Growth Rate of Gross Regional Domestic Product at 2010 Constant Market Prices by Industry (percent) of Sidenreng Rappang Regency 2017–2021

	Lapangan Usaha/ <i>Industry</i>	2017	2018	2019	2020*	2021**
	(1)	(2)	(3)	(4)	(5)	(6)
A	Pertanian, Kehutanan, dan Perikanan/ <i>Agriculture, Forestry, and Fishing</i>	7,16	-0,04	-1,38	-4,01	5,38
B	Pertambangan dan Penggalian/ <i>Mining and Quarrying</i>	12,66	9,32	9,10	2,77	9,84
C	Industri Pengolahan/ <i>Manufacturing</i>	4,10	1,10	3,72	-1,70	7,13
D	Pengadaan Listrik dan Gas/ <i>Electricity and Gas</i>	6,16	6,94	8,09	5,31	10,85
E	Pengadaan Air; Pengelolaan Sampah, Limbah, dan Daur Ulang/ <i>Water Supply; Sewerage, Waste Management, and Remediation Activities</i>	9,41	8,44	1,33	2,14	3,64
F	Konstruksi/ <i>Construction</i>	9,98	8,40	8,42	3,16	6,31
G	Perdagangan Besar dan Eceran; Reparasi Mobil dan Sepeda Motor/ <i>Wholesale and Retail Trade; Repair of Motor Vehicles and Motorcycles</i>	7,32	9,12	8,35	-2,67	6,77
H	Transportasi dan Pergudangan/ <i>Transportation and Storage</i>	5,39	13,82	15,13	-8,55	6,21
I	Penyediaan Akomodasi dan Makan Minum/ <i>Accommodation and Food Service Activities</i>	9,10	18,49	17,56	-4,63	11,34
J	Informasi dan Komunikasi/ <i>Information and Communication</i>	7,64	11,75	12,10	10,40	6,26

Lanjutan Tabel/Continued Table 8.4

Lapangan Usaha/Industry		2017	2018	2019	2020*	2021**
(1)		(2)	(3)	(4)	(5)	(6)
K	Jasa Keuangan dan Asuransi/ <i>Financial and Insurance Activities</i>	5,48	3,78	1,60	5,75	6,82
L	Real Estat/ <i>Real Estate Activities</i>	5,74	5,64	5,86	0,88	3,09
M,N	Jasa Perusahaan/ <i>Business Activities</i>	6,40	11,11	13,16	-2,82	4,23
O	Administrasi Pemerintahan, Pertahanan, dan Jaminan Sosial Wajib/ <i>Public Administration and Defence; Compulsory Social Security</i>	6,72	15,02	8,56	0,01	-4,79
P	Jasa Pendidikan/ <i>Education</i>	5,10	9,90	9,10	3,28	2,97
Q	Jasa Kesehatan dan Kegiatan Sosial/ <i>Human Health and Social Work Activities</i>	4,92	10,97	8,80	9,03	5,90
R,S,T,U	Jasa Lainnya/ <i>Other Services Activities</i>	9,68	12,64	9,90	-3,21	6,77
Produk Domestik Bruto/ Gross Domestic Product		7,09	5,02	4,65	-0,59	5,54

Catatan/Note: * : Angka Sementara ** : Angka Sangat Sementara

Sumber/Source: Badan Pusat Statistik, yang diolah dari berbagai sumber / Indonesia Statistics, based on various sources

Tabel
Table 12.5

Produk Domestik Regional Bruto Atas Dasar Harga Berlaku Menurut Jenis Pengeluaran di Kabupaten Sidenreng Rappang (Milyar Rupiah), 2017–2021
Gross Regional Domestic Product at Current Market Prices by Type of Expenditure in Sidenreng Rappang Regency (Billion Rupiahs), 2017-2021

Jenis Pengeluaran Type of Expenditure	2017	2018	2019	2020*	2021**
(1)	(2)	(3)	(4)	(5)	(6)
Pengeluaran Konsumsi Rumah Tangga <i>Household Consumption Expenditure</i>	6.712,48	7.320,17	7.882,29	7.967,44	8.483,86
Pengeluaran Konsumsi LNPRT <i>NPISH Consumption Expenditure</i>	170,48	199,50	265,16	261,00	264,04
Pengeluaran Konsumsi Pemerintah <i>Government Consumption Expenditure</i>	1.099,53	1.295,30	1.435,02	1.414,05	1.486,61
Pembentukan Modal Tetap Bruto <i>Gross Fixed Capital Formation</i>	4.530,14	4.954,79	5.480,22	5.746,56	6.261,32
Perubahan Inventori <i>Changes in Inventories</i>	93,07	142,97	-27,66	-27,33	-8,69
Net Eksport /Exports Net	-690,82	-975,37	-1.143,79	-1.288,29	-1.237,02
Produk Domestik Regional Bruto/Gross Regional Domestic Product	11.914,88	12.937,37	13.893,72	14.073,43	15.250,12

Catatan/Note: * : Angka Sementara ** : Angka Sangat Sementara

Sumber/Source: BPS, berbagai sensus, survei dan sumber lain/BPS-Statistics Indonesia, various census, survey, and other sources

Tabel
Table 12.6**Produk Domestik Regional Bruto Atas Dasar Harga Konstan Menurut Jenis Pengeluaran di Kabupaten Sidenreng Rappang (Milyar Rupiah), 2017–2021**
Gross Regional Domestic Product at Constant Market Prices by Type of Expenditure in Sidenreng Rappang Regency (Billion Rupiahs), 2017–2021

Jenis Pengeluaran Type of Expenditure	2017	2018	2019	2020*	2021**
(1)	(2)	(3)	(4)	(5)	(6)
Pengeluaran Konsumsi Rumah Tangga <i>Household Consumption Expenditure</i>	4.571,84	4.788,86	5.076,84	5.064,19	5.307,29
Pengeluaran Konsumsi LNPRT <i>NPISH Consumption Expenditure</i>	112,89	125,70	167,10	153,29	151,49
Pengeluaran Konsumsi Pemerintah <i>Government Consumption Expenditure</i>	692,62	755,33	818,65	797,52	823,76
Pembentukan Modal Tetap Bruto <i>Gross Fixed Capital Formation</i>	2.938,46	3.080,52	3.249,97	3.353,52	3.523,41
Perubahan Inventori <i>Changes in Inventories</i>	64,80	74,23	-13,99	-15,78	-5,23
Net Eksport /Exports Net	-691,79	-749,62	-847,4	-951,68	-934,65
Produk Domestik Regional Bruto/Gross Regional Domestic Product	7.688,83	8.075,03	8.450,70	8.401,06	8.866,07

Catatan/Note: * : Angka Sementara ** : Angka Sangat Sementara

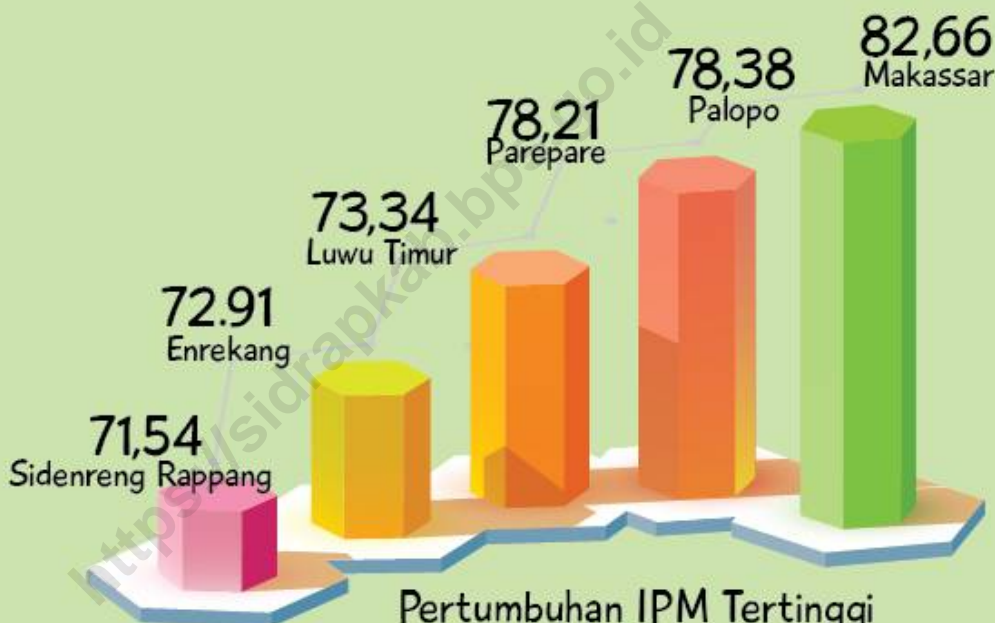
Sumber/Source: BPS, berbagai sensus, survei dan sumber lain/BPS-Statistics Indonesia, various census, survey, and other sources

BAB 13

PERBANDINGAN ANTAR KABUPATEN/KOTA

Regency/ Municipal Comparison

PERBANDINGAN INDEKS PEMBANGUNAN MANUSIA KABUPATEN/KOTA 2021



Pertumbuhan IPM Tertinggi
Kabupaten Tana Toraja 1,07 %

ULASAN

Pada tahun 2021, Jumlah penduduk Kabupaten Sidenreng Rappang hanya sekitar 3,53 persen dari total penduduk Provinsi Sulawesi Selatan

Laju pertumbuhan PDRB dapat digunakan untuk mengukur kemajuan ekonomi suatu daerah sebagai hasil pembangunan nasional. Laju pertumbuhan PDRB Kabupaten Sidenreng Rappang Tahun 2021 sebesar 5,54 persen.

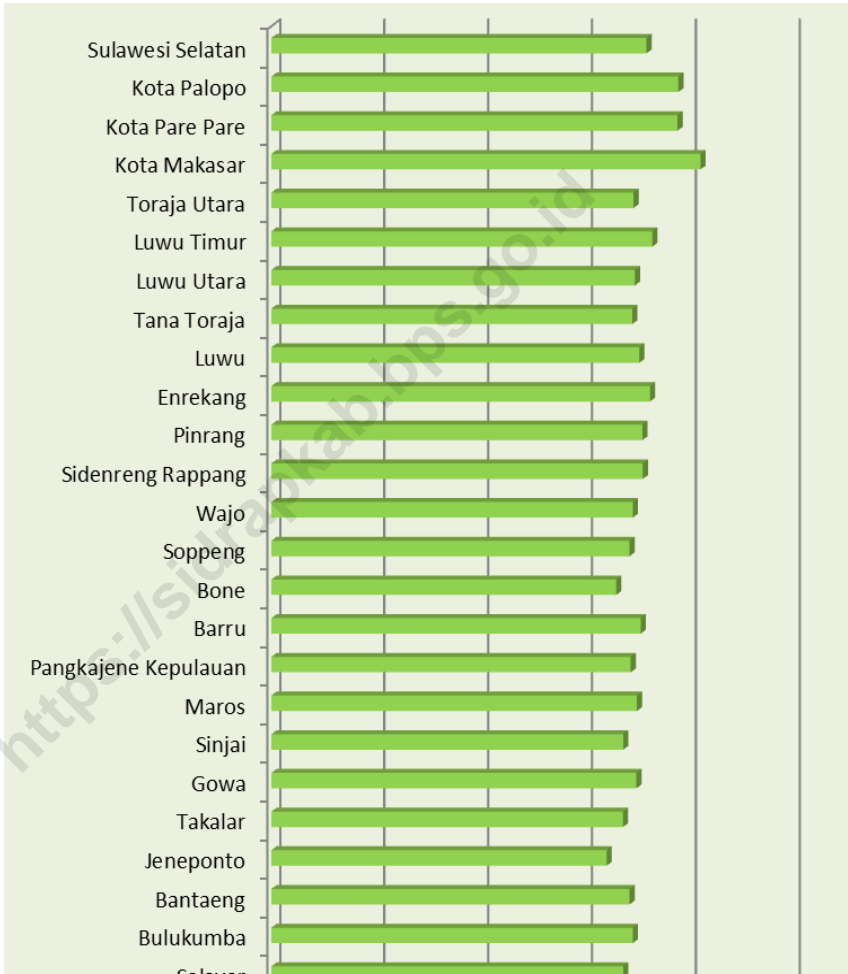
DESCRIPTION

In 2021 The population of Sidenreng Rappang Regency was only about 3.53 percent of the total population of South Sulawesi Province.

Growth Rate of Gross Regional Domestic Product can be use as measurment for economic growth as a result for national development. Growth Rate of Sidenreng Rappang Gross Regional Domestic in 2021 about 5.54 percent.

<https://sidrapkab.bps.go.id>

Gambar 6.1 Indeks Pembangunan manusia menurut kabupaten/kota di Provinsi Sulawesi Selatan (persen), 2021
Figures 6.1 Human Development Index by Regency/Municipality in South Sulawesi Province, 2021



Sumber/Source : Badan Pusat Statistik, yang diolah dari berbagai sumber / Indonesia Statistics based on various sources

Tabel
Table 13.1**Jumlah Penduduk Menurut Kabupaten/Kota di Provinsi Sulawesi Selatan (ribu), 2017-2021**
Population by Regency/City in Sulawesi Selatan Province (thousand), 2017-2021

<i>Kabupaten / Kota</i> <i>Regency / City</i>	2017	2018	2019	2020	2021
(1)	(2)	(3)	(4)	(5)	(6)
<i>Selayar</i>	133 003	134 280	135 624	137 071	137 974
<i>Bulukumba</i>	415 713	418 326	420 603	437 607	440 090
<i>bantaeng</i>	185 581	186 612	187 626	196 716	197 886
<i>Jeneponto</i>	359 787	361 793	363 792	401 610	405 508
<i>Takalar</i>	292 983	295 892	298 688	300 853	302 695
<i>Gowa</i>	748 200	760 607	772 684	765 836	773 315
<i>Sinjai</i>	241 208	242 672	244 125	259 478	261 366
<i>Maros</i>	346 383	349 822	353 121	391 774	396 924
<i>Pangkajene dan Kepulauan</i>	329 791	332 674	335 514	345 775	348 230
<i>Barru</i>	172 767	173 623	174 323	184 452	185 525
<i>Bone</i>	751 026	754 894	758 589	801 775	806 750
<i>Soppeng</i>	226 466	226 770	226 991	235 167	235 574
<i>Wajo</i>	395 583	396 810	397 814	379 079	379 396
<i>Sidenreng Rappang</i>	296 125	299 123	301 972	319 990	323 194
<i>Pinrang</i>	372 230	374 583	377 119	403 994	407 371
<i>Enrekang</i>	203 320	204 827	206 387	225 172	227 520
<i>Luwu</i>	356 305	359 209	362 027	365 608	367 454
<i>Tana Toraja</i>	231 519	232 821	234 002	280 794	285 179
<i>Luwu Utara</i>	308 001	310 470	312 883	322 919	325 052
<i>Luwu Timur</i>	287 874	293 822	299 673	296 741	300 511

Lanjutan Tabel/Continued Table 13.1

<i>Kabupaten / Kota</i> <i>Regency / City</i>	2017	2018	2019	2020	2021
(1)	(2)	(3)	(4)	(5)	(6)
<i>Toraja Utara</i>	228 414	229 798	231 214	261 086	264 145
<i>Makassar</i>	1 489 011	1 508 154	1 526 677	1 423 877	1 427 619
<i>Pare-pare</i>	142 097	143 710	145 178	151 454	152 922
<i>Palopo</i>	176 907	180 678	184 614	184 681	187 331
<i>Sulawesi Selatan</i>	8 606 375	8 690 294	8 851 240	9 073 509	9 139 531

Catatan/Note:

Sumber/Source: Proyeksi Penduduk Indonesia 2010–2035/Indonesia Population Projection 2010–2035

Tabel
Table 13.2

Laju Pertumbuhan Produk Domestik Regional Bruto Atas Dasar Harga Konstan 2010 Menurut Kabupaten/Kota di Provinsi Sulawesi Selatan (persen), 2017-2021
Growth Rate of Gross Regional Domestic Product at 2010 Constant Market Prices by Regency/City in Sulawesi Selatan Province (percent), 2017-2021

<i>Kabupaten / Kota</i> <i>Regency / City</i>	2017	2018	2019	2020	2021**
(1)	(2)	(3)	(4)	(5)	(6)
<i>Selayar</i>	7,61	8,75	7,66	- 1,78	4,02
<i>Bulukumba</i>	6,89	5,05	5,49	0,43	4,76
<i>bantaeng</i>	7,31	8,13	10,75	0,52	8,86
<i>Jeneponto</i>	8,25	6,29	5,47	0,16	5,40
<i>Takalar</i>	7,37	6,66	6,87	- 0,61	5,05
<i>Gowa</i>	7,21	7,14	7,46	1,76	7,26
<i>Sinjai</i>	7,23	7,44	6,12	1,55	5,23
<i>Maros</i>	6,81	6,19	1,24	- 10,87	1,36
<i>Pangkajene dan Kepulauan</i>	6,60	4,76	6,41	- 1,69	3,46
<i>Barru</i>	6,48	7,11	7,41	0,87	4,77
<i>Bone</i>	8,41	8,91	7,01	- 0,25	5,53
<i>Soppeng</i>	8,29	8,11	7,69	2,19	6,15
<i>Wajo</i>	5,21	1,08	4,06	- 1,17	6,77
<i>Sidenreng Rappang</i>	7,09	5,02	4,65	- 0,59	5,54
<i>Pinrang</i>	7,84	6,91	6,53	0,44	5,04
<i>Enrekang</i>	6,84	3,26	5,43	1,25	6,36
<i>Luwu</i>	6,79	6,86	6,26	1,30	6,03
<i>Tana Toraja</i>	7,47	7,89	7,22	- 0,28	5,19
<i>Luwu Utara</i>	7,60	8,39	7,11	- 0,59	3,90
<i>Luwu Timur</i>	3,07	3,39	1,17	1,46	-1,39

Lanjutan Tabel/*Continued Table* 13.2

<i>Kabupaten / Kota</i> <i>Regency / City</i>	2017	2018	2019	2020	2021**
(1)	(2)	(3)	(4)	(5)	(6)
<i>Toraja Utara</i>	8,22	8,07	7,56	0.17	4,05
<i>Makassar</i>	8,20	8,42	8,79	- 1.27	4,47
<i>Pare-pare</i>	6,97	5,58	6,65	- 0.08	4,41
<i>Palopo</i>	7,17	7,52	6,75	0.45	5,41
<i>Sulawesi Selatan</i>	7,21	7,06	6,92	-0,70	4,65

Catatan/Note: * - Angka Sementara ** - Angka Sangat Sementara

Sumber/Source: Badan Pusat Statistik, yang diolah dari berbagai sumber / Indonesia Statistics, based on various sources

Tabel
Table 13.3**Jumlah Penduduk Miskin Menurut Kabupaten/Kota di
Provinsi Sulawesi Selatan (ribu), 2017-2021**
**Number of Poor Population by Regency/Municipality in
South Sulawesi Province (thousand), 2017-2021**

<i>Kabupaten / Kota</i> <i>Regency / City</i>	2017	2018	2019	2020	2021
(1)	(2)	(3)	(4)	(5)	(6)
<i>Selayar</i>	17,61	17,59	17,36	17,04	16,93
<i>Bulukumba</i>	33,1	31,25	30,49	30,00	31,31
<i>bantaeng</i>	17,91	17,2	16,91	16,84	17,78
<i>Jeneponto</i>	55,34	55,95	54,05	53,24	52,35
<i>Takalar</i>	26,99	26,57	25,93	25,38	24,60
<i>Gowa</i>	62,77	59,34	57,99	57,68	58,66
<i>Sinjai</i>	22,25	22,48	22,27	22,06	21,69
<i>Maros</i>	38,5	35,97	34,85	34,62	34,11
<i>Pangkajene dan Kepulauan</i>	53,38	50,12	47,07	47,12	48,40
<i>Barru</i>	16,76	15,68	14,92	14,44	15,18
<i>Bone</i>	77,13	79,57	76,25	81,33	79,64
<i>Soppeng</i>	18,76	17	16,45	17,23	17,27
<i>Wajo</i>	29,19	29,73	27,48	27,69	26,22
<i>Sidenreng Rappang</i>	15,72	15,41	14,44	15,36	15,25
<i>Pinrang</i>	31,43	32,94	31,85	33,56	33,51
<i>Enrekang</i>	26,71	22,53	25,40	25,25	26,13
<i>Luwu</i>	49,8	47,91	46,18	46,04	46,26
<i>Tana Toraja</i>	29,18	29,65	28,87	28,41	29,33
<i>Luwu Utara</i>	44,04	42,43	42,48	42,20	43,15
<i>Luwu Timur</i>	21,94	21,15	20,83	20,82	20,99

Lanjutan Tabel/Continued Table 13.3

<i>Kabupaten / Kota</i> <i>Regency / City</i>	2017	2018	2019	2020	2021
(1)	(2)	(3)	(4)	(5)	(6)
<i>Toraja Utara</i>	32,85	30,68	28,64	27,88	28,39
<i>Makassar</i>	68,19	66,22	65,12	69,98	74,69
<i>Pare-pare</i>	8,07	8,01	7,62	7,96	7,93
<i>Palopo</i>	15,44	14,27	14,37	14,71	15,21
<i>Sulawesi Selatan</i>	813,07	792,64	767,80	776,83	784,98

Catatan/Note:

Sumber/Source: Badan Pusat Statistik, yang diolah dari berbagai sumber / Indonesia Statistics, based on various sources

Tabel
Table 13.4**Indeks Pembangunan Manusia Menurut Kabupaten/Kota
di Provinsi Sulawesi Selatan , 2017-2021**
*Human Development Index by Regency/Municipality in
South Sulawesi Province, 2017-2021*

<i>Kabupaten / Kota Regency / City</i>	2017	2018	2019	2020	2021
(1)	(2)	(3)	(4)	(5)	(6)
<i>Selayar</i>	65,39	66,04	66,91	67,38	67,76
<i>Bulukumba</i>	67,08	67,70	68,28	68,99	69,62
<i>bantaeng</i>	67,27	67,76	68,30	68,73	68,99
<i>Jeneponto</i>	62,67	63,33	64,00	64,26	64,56
<i>Takalar</i>	65,48	66,07	66,94	67,31	67,72
<i>Gowa</i>	68,33	68,87	69,66	70,14	70,29
<i>Sinjai</i>	65,80	66,24	67,05	67,60	67,75
<i>Maros</i>	68,42	68,94	69,50	69,86	70,41
<i>Pangkajene dan Kepulauan</i>	67,25	67,71	68,29	68,72	69,21
<i>Barru</i>	69,56	70,05	70,60	71,00	71,13
<i>Bone</i>	64,16	65,04	65,67	66,06	66,40
<i>Soppeng</i>	66,67	67,60	68,26	68,67	68,99
<i>Wajo</i>	68,18	68,57	69,05	69,15	69,62
<i>Sidenreng Rappang</i>	69,84	70,60	71,05	71,21	71,54
<i>Pinrang</i>	69,90	70,62	71,12	71,26	71,45
<i>Enrekang</i>	71,44	72,15	72,66	72,76	72,91
<i>Luwu</i>	69,02	69,60	70,39	70,51	70,85
<i>Tana Toraja</i>	66,82	67,66	68,25	68,75	69,49
<i>Luwu Utara</i>	68,35	68,79	69,46	69,57	70,02
<i>Luwu Timur</i>	71,46	72,16	72,80	73,22	73,34

Lanjutan Tabel/*Continued Table* 13.4

<i>Kabupaten / Kota Regency / City</i>	2017	2018	2019	2020	2021
(1)	(2)	(3)	(4)	(5)	(6)
<i>Toraja Utara</i>	67,90	68,49	69,23	69,33	69,75
<i>Makassar</i>	81,13	81,73	82,25	82,25	82,66
<i>Pare-pare</i>	76,68	77,19	77,62	77,86	78,21
<i>Palopo</i>	76,71	77,30	77,98	78,06	78,38
<i>Sulawesi Selatan</i>	70,34	70,90	71,66	71,93	72,24

<https://sidrapkab.bps.go.id>

Catatan/*Note:*

Sumber/*Source:* Badan Pusat Statistik, yang diolah dari berbagai sumber / Indonesia Statistics, based on various sources

ST 2023
SENSUS PERTANIAN

BerAKHLAK
Berani Mengungkap Kebenaran, Berani Mengungkap
Himpunnya, Berani Mengungkap

DATA

MENCERDASKAN BANGSA

Enlighten The Nation



**BADAN PUSAT STATISTIK
KABUPATEN SIDENRENG RAPPANG**
BPS- Statistics of Sidenreng Rappang Regency

Jl. Jendral Sudirman No. 125 Pangkajene 91611
Telp : (0421) 91427 Email : bps7314@bps.go.id
Website : <http://sidrapkab.bps.go.id>

