

*Soppeng Regency in Figures*  
**KABUPATEN SOPPENG  
DALAM ANGKA  
2022**



**BADAN PUSAT STATISTIK  
KABUPATEN SOPPENG  
BPS-STATISTICS OF SOPPENG REGENCY**



*Soppeng Regency in Figures*  
**KABUPATEN SOPPENG  
DALAM ANGKA  
2022**



**BADAN PUSAT STATISTIK  
KABUPATEN SOPPENG  
BPS-STATISTICS OF SOPPENG REGENCY**

**Kabupaten Soppeng Dalam Angka  
Soppeng Regency in Figures  
2022**

**ISSN** : 0215-4447

**No. Publikasi/Publication Number**: 73120.2201

**Katalog/Catalog**: 1102001.7312

**Ukuran Buku/Book Size**: 17,6 X 25 cm

**Jumlah Halaman/Number of Pages**: Iviii + 512 halaman/pages

**Naskah/Manuscript**:

*BPS Kabupaten Soppeng*

*BPS-Statistics of Soppeng Regency*

**Penyunting/Editor**:

*BPS Kabupaten Soppeng*

*BPS-Statistics of Soppeng Regency*

**Desain Kover oleh/Cover Designed by**:

*BPS Kabupaten Soppeng*

*BPS-Statistics of Soppeng Regency*

**Ilustrasi Kover/Cover Illustration**:

*Waduk Ompo/ Reservoir of Ompo*

**Penerbit/Published by**:

*BPS Kabupaten Soppeng/BPS-Statistics Soppeng Regency*

**Pencetak/Printed by**:

*Badan Pusat Statistik*

**Sumber Ilustrasi/Graphics by**: -

**Dilarang mengumumkan, mendistribusikan, mengkomunikasikan, dan/atau menggandakan sebagian atau seluruh isi buku ini untuk tujuan komersial tanpa izin tertulis dari Badan Pusat Statistik**

*Prohibited to announce, distribute, communicate, and/or copy part of all this book for commercial purpose without permission from BPS-Statistics Indonesia*

**TIM PENYUSUN/TEAM MEMBERS**

**Pengarah/Director**

Paulus Mangande, SE

**Penanggung Jawab/Persons in Charge**

Paulus Mangande, SE

**Penyunting/Editors**

Mizar, SE

**Pengolah Data dan Penulis Naskah/Data Processing and Authors**

Ilham, SE. MM

Nurul Hikmah, A.Md.Stat

**Penata Letak/Layout Designers**

Nurul Hikmah, A.Md.Stat



## KONTRIBUTOR DATA/DATA CONTRIBUTOR

1. Badan Pusat Statistik/*BPS-Statistics Indonesia*
2. Kementerian Pendidikan dan Kebudayaan/*The Ministry of Education and Culture*
3. Kementerian Dalam Negeri/*The Ministry of Home Affairs*
4. Badan Meteorologi Klimatologi dan Geofisika/*Meteorological, Climatology, and Geophysical Agency*
5. Kementerian Agama/*Ministry of Religious Affair*
6. Badan Kepegawaian dan Pengembangan Sumber Daya Manusia Kabupaten Soppeng/*Staffing and Human Resource Development Agency of Soppeng Regency*
7. Dinas Pemberdayaan Masyarakat dan Pemerintah Desa Kabupaten Soppeng/*Community and Village Empowerment Office of Soppeng Regency*
8. Sekretariat DPRD Kabupaten Soppeng/*Regional Parliaments Secretariat of Soppeng Regency*
9. Badan Pertanahan Nasional/*National Land Agency*
10. Kejaksaan Negeri/*State Judiciary*
11. Pengadilan Negeri/*Civil Court State*
12. Pengadilan Agama/*Religious Courts*
13. Rumah Tahanan/*House of Arrested*
14. Polres/*Police Resort*
15. Kodim/*Military District Commander*
16. Kantor Pelayanan, Penyuluhan, dan Konsultasi Perpajakan (KP2KP)/*Tax Service, Counseling, and Consulting Office*
17. Komisi Pemilihan Umum (KPU)/*General Election Commission*
18. Badan Pengawas Pemilu (Bawaslu)/*Election Supervisory Agency*
19. Satuan Polisi Pamong Praja dan PMK/*Civil Service Police Unit and Firefighters*
20. Badan Pengelolaan Keuangan Daerah Kabupaten Soppeng/*Regional Financial Management Agency of Soppeng Regency*
21. Inspektorat Kabupaten Soppeng/*Inspectorate of Soppeng Regency*
22. Dinas Kependudukan dan Pencatatan Sipil Kabupaten Soppeng/*Population and Civil Registration Agency of Soppeng Regency*

23. Dinas Penanaman Modal, Pelayanan Terpadu Satu Pintu, Tenaga Kerja dan Transmigrasi Kabupaten Soppeng/*Investment Service, One-Stop Integrated Service, Employment & Transmigration Office of Soppeng Regency*
24. Perguruan Tinggi di Kabupaten Soppeng/*Colleges in Soppeng Regency*
25. Dinas Perpustakaan dan Kearsipan Kabupaten Soppeng/*Library and Archival Offices of Soppeng Regency*
26. Dinas Pemberdayaan Perempuan, Perlindungan Anak, Pengendalian Penduduk dan Keluarga Berencana Kabupaten Soppeng/*Women's Empowerment, Child Protection, Population Control and Family Planning Office of Soppeng Regency*
27. Dinas Pendidikan dan Kebudayaan Kabupaten Soppeng/*Education and Culture Office of Soppeng Regency*
28. Dinas Kesehatan Kabupaten Soppeng/*Health Office of Soppeng Regency*
29. RSUD La Temmamala Kabupaten Soppeng/*La Temmamala Hospital of Soppeng Regency*
30. Badan Penanggulangan Bencana Daerah Kabupaten Soppeng/*Regional Disaster Management Agency of Soppeng Regency*
31. Badan Kesatuan Bangsa dan Politik Kabupaten Soppeng/*National and Political Unity Agency of Soppeng Regency*
32. Dinas Pariwisata, Kepemudaan dan Olahraga/*Tourism, Youth and Sports Office of Soppeng Regency*
33. Dinas Lingkungan Hidup Kabupaten Soppeng/*Environment Office of Soppeng Regency*
34. Dinas Sosial Kabupaten Soppeng/*Social Office of Soppeng Regency*
35. Dinas Tanaman Pangan, Hortikultura, Perkebunan dan Ketahanan Pangan Kabupaten Soppeng/*Department of Food Crops, Horticulture, Plantation and Food Security of Soppeng Regency*
36. Dinas Kehutanan Provinsi Sulawesi Selatan UPT KPH Walanae/*Forest Service of South Sulawesi Province UPT KPH Walanae*
37. Cabang Dinas Kehutanan Wilayah V/*Area Branch V of Forestry Agency*
38. Dinas Peternakan, Kesehatan Hewan, dan Perikanan Kabupaten Soppeng/*Animal Husbandry, Animal Health, and Fisheries Office of Soppeng Regency*



39. Perusahaan Daerah Air Minum Kabupaten Soppeng/*Regional Water Company of Soppeng Regency*
40. Dinas Perdagangan, Perindustrian, Koperasi, dan UKM Kabupaten Soppeng/*Trade, Industry, Cooperative and SMEs Office of Soppeng Regency*
41. Dinas Pekerjaan Umum dan Penataan Ruang Kabupaten Soppeng/*Public Works and Spatial Planning Office of Soppeng Regency*
42. Dinas Perhubungan Kabupaten Soppeng/*Transportation Office of Soppeng Regency*
43. PT. Pos Indonesia Watansoppeng/*Indonesian Post Company of Watansoppeng*
44. PT. Telkom Soppeng/*PT. Telkom Soppeng*
45. Dinas Komunikasi dan Informatika Kabupaten Soppeng/*Communication and Informatics Office of Soppeng Regency*
46. Bank Rakyat Indonesia (BRI)
47. Bank Negara Indonesia (BNI)
48. Bank Sulselbar
49. Perum Pegadaian Watansoppeng/*Pawnshop Company of Watansoppeng*
50. Perum BULOG Kantor Seksi Logistik Kabupaten Soppeng/*Logistics Section Office of BULOG Company of Soppeng Regency*



**PETA WILAYAH KABUPATEN SOPPENG**  
**MAP OF SOPPENG REGENCY**





**KEPALA BPS KABUPATEN SOPPENG**  
**CHIEF STATISTICIAN OF SOPPENG REGENCY**



**PAULUS MANGANDE, SE**





## KATA PENGANTAR

Kabupaten Soppeng Dalam Angka 2022 merupakan seri publikasi tahunan yang menyajikan beragam jenis data yang bersumber dari BPS dan Dinas/Instansi lain. Publikasi ini memuat gambaran umum tentang keadaan geografi, pemerintahan, serta perkembangan kondisi sosial-demografi dan perekonomian di Kabupaten Soppeng.

Publikasi ini dapat terwujud berkat kerja sama dan partisipasi dari berbagai pihak baik instansi pemerintah maupun swasta. Kepada semua pihak yang telah memberikan kontribusi, kami sampaikan penghargaan dan terima kasih yang sebesar-besarnya. Semoga publikasi yang disajikan bermanfaat bagi pengguna untuk berbagai keperluan.

Walaupun publikasi ini telah disiapkan sebaik-baiknya, disadari masih terdapat adanya kesalahan dan ketidaksempurnaan. Untuk perbaikan publikasi ini, tanggapan dan saran yang bersifat konstruktif dari para pemakai sangat diharapkan untuk perbaikan pada edisi yang akan datang.

Watansoppeng , Februari 2022  
Kepala BPS  
Kabupaten Soppeng

**PAULUS MANGANDE, SE**



## **PREFACE**

*Soppeng Regency in Figures 2022 is an annual publication series that presents various types of data sourced from BPS and other Departments / Agencies. This publication contains a general description of the state of geography, governance, and the development of socio-demographic and economic conditions in Soppeng Regency.*

*This publication can be realized thanks to the cooperation and participation of various parties both government and private agencies. To all those who have contributed, we extend our deepest appreciation and gratitude. Hopefully the publications presented are useful for users for various purposes.*

*Although this publication has been prepared as well as possible, it was realized there were still errors and imperfections. To improve this publication, constructive responses and suggestions from users are expected to be improved in the future editions.*

*Watansoppeng, February 2022  
Chief Statistician of  
Soppeng Regency*

**PAULUS MANGANDE, SE**



## DAFTAR ISI/CONTENTS

Halaman  
Page

### DAFTAR ISI

Kata Pengantar/ <i>Preface</i> .....	xiii
Daftar Isi/ <i>Contents</i> .....	xv
Daftar Tabel/ <i>List of Tables</i> .....	xvii
Daftar Gambar/ <i>List of Figures</i> .....	liii
Daftar Singkatan/ <i>List of Abbreviations</i> .....	lix
Statistik Kunci/ <i>Key Statistics</i> .....	lxi
1. Geografi dan Iklim/ <i>Geography and Climate</i> .....	1
2. Pemerintahan/ <i>Government</i> .....	13
3. Penduduk dan Ketenagakerjaan/ <i>Population and Employment</i> .....	55
4. Sosial dan Kesejahteraan Rakyat/ <i>Social and Welfare</i> .....	107
5. Pertanian, Kehutanan, Peternakan, dan Perikanan/ <i>Agriculture, Forestry, Livestock, and Fishery</i> .....	255
6. Industri, Pertambangan, dan Energi/ <i>Industry, Mining, and Energy</i> .....	357
7. Pariwisata/ <i>Tourism</i> .....	381
8. Transportasi dan Komunikasi/ <i>Transportation and Communication</i> .....	391
9. Perbankan, Koperasi, dan Harga-Harga/ <i>Banking, Cooperative, and Prices</i> .....	419
10. Pengeluaran Penduduk/ <i>Population Expenditure</i> .....	437
11. Perdagangan/ <i>Trade</i> .....	459
12. Sistem Neraca Regional/ <i>System Of Regional Accounts</i> .....	477
13. Perbandingan Antar Kabupaten/Kota/ <i>Regency/Municipal Comparasion</i> .....	497



## DAFTAR TABEL/LIST OF TABLES

Halaman  
Page

<b>1.</b>	<b>GEOGRAFI DAN IKLIM/GEOGRAPHY AND CLIMATE</b>	
<b>1.1</b>	<b>KEADAAN GEOGRAFI</b>	
	<b>GEOGRAPHY CONDITION</b>	
1.1.1	Luas Daerah dan Jumlah Pulau Menurut Kecamatan di Kabupaten Soppeng, 2021 <i>Total Area and Number of Islands by Subdistrict in Soppeng Regency, 2021</i> .....	7
1.1.2	Tinggi Wilayah dan Jarak ke Ibukota Kabupaten Menurut Kecamatan di Kabupaten Soppeng, 2021 <i>Altitude and Distance to the Capital of Regency by Subdistrict in Soppeng Regency, 2021</i> .....	9
<b>1.2</b>	<b>KEADAAN IKLIM</b>	
	<b>CLIMATE CONDITION</b>	
1.2.1	Pengamatan Unsur Iklim Menurut Bulan di Stasiun Soppeng, 2021 <i>Observation of Climate Elements By Months at Soppeng Station, 2021</i> .....	10
<b>2.</b>	<b>PEMERINTAHAN/GOVERNMENT</b>	
<b>2.1</b>	<b>WILAYAH ADMINISTRATIF</b>	
	<b>ADMINISTRATIVE AREA</b>	
2.1.1	Jumlah Desa/Kelurahan Menurut Kecamatan di Kabupaten Soppeng, 2017–2021 <i>Number of Villages/Kelurahan by Subdistrict in Soppeng Regency, 2017–2021</i> .....	20
2.1.2	Jumlah Desa Menurut Kecamatan dan Klasifikasi Indeks Desa Membangun di Kabupaten Soppeng, 2021 <i>Number of Villages by Subdistrict and Development Villages Index Categories in Soppeng Regency, 2021</i> .....	21
2.1.3	Jumlah Desa/Kelurahan Menurut Kecamatan dan Klasifikasi Desa/Kelurahan di Kabupaten Soppeng, 2021 <i>Number of Villages/Urban Villages by Subdistrict and Villages/Urban Villages Category in Soppeng Regency, 2021</i> .....	22

<b>2.2</b>	<b>DEWAN PERWAKILAN RAKYAT DAERAH</b>	
	<b>REGIONAL HOUSE OF REPRESENTATIVE</b>	
2.2.1	Jumlah Anggota Dewan Perwakilan Rakyat Daerah Menurut Partai Politik dan Jenis Kelamin di Kabupaten Soppeng, 2021 <i>Number of Regional House of Representatives's Members by Political Parties and Sex in Soppeng Regency 2021</i> .....	23
2.2.2	Banyaknya Anggota DPRD Menurut Nama Fraksi dan Jenis Kelamin di Kabupaten Soppeng, 2021 <i>Number of Regional Parliaments Members by Political Faction and Sex in Soppeng Regency, 2021</i> .....	24
2.2.3	Komposisi Jabatan Anggota DPRD Menurut Nama Komisi di Kabupaten Soppeng, 2021 <i>Compotition of Regional Parliaments Members Position by Commission Name in Soppeng Regency, 2021</i> .....	25
2.2.4	Banyaknya Keputusan DPRD Menurut Jenis Keputusan di Kabupaten Soppeng, 2016-2021 <i>Number of Regional Parliaments Decision by Decision Category in Soppeng Regency, 2016-2021</i> .....	26
<b>2.3</b>	<b>SUMBER DAYA MANUSIA</b>	
	<b>HUMAN RESOURCES</b>	
2.3.1	Jumlah Pegawai Negeri Sipil Menurut Jabatan dan Jenis Kelamin di Kabupaten Soppeng, Desember 2020 dan Desember 2021 <i>Number of Civil Servants by Occupation and Sex in Soppeng Regency, December 2020 dan December 2021</i> .....	27
2.3.2	Jumlah Pegawai Negeri Sipil Menurut Tingkat Pendidikan dan Jenis Kelamin di Kabupaten Soppeng, Desember 2020 dan Desember 2021 <i>Number of Civil Servants by Educational Level and Sex in Soppeng Regency, December 2020 and December 2021</i> .....	29
2.3.3	Jumlah Pegawai Negeri Sipil Menurut Tingkat Kepangkatan dan Jenis Kelamin di Kabupaten Soppeng, Desember 2020 dan Desember 2021 <i>Number of Civil Servants by Hierarchy and Sex in Soppeng Regency, December 2020 and December 2021</i> .....	31
2.3.4	Banyaknya Pegawai Negeri Sipil (PNS) di Lingkungan	

	Pemerintah Daerah Menurut Unit Kerja dan Jenis Kelamin di Kabupaten Soppeng, 2021 <i>Number of Civil Servant in Regional Government by Work Units and Sex in Soppeng Regency, 2021</i> .....	33
2.3.5	Banyaknya Pegawai Negeri Sipil (PNS) di Lingkungan Pemerintah Daerah Menurut Unit Kerja dan Tingkat Pendidikan di Kabupaten Soppeng, 2021 <i>Number of Civil Servant in Regional Government by Work Units and Education Level in Soppeng Regency, 2021</i> .....	36
2.3.6	Banyaknya Pegawai Negeri Sipil (PNS) di Instansi Vertikal Menurut Unit Kerja dan Golongan di Kabupaten Soppeng, Desember 2021 <i>Number of Civil Servant in Vertical Agencies by Work Units and Class in Soppeng Regency, December 2021</i> .....	42
2.3.7	Banyaknya Pegawai Negeri Sipil (PNS) di Instansi Vertikal Menurut Unit Kerja dan Tingkat Pendidikan di Kabupaten Soppeng, Desember 2021 <i>Number of Civil Servant in Vertical Agencies by Work Units and Education Level in Soppeng Regency, December 2021</i> .....	43
2.3.8	Banyaknya Pegawai Negeri Sipil (PNS) di Instansi Vertikal Menurut Unit Kerja dan Jenis Kelamin di Kabupaten Soppeng, Desember 2021 <i>Number of Civil Servant in Vertical Agencies by Work Units and Sex in Soppeng Regency, December 2021</i> .....	44
2.3.9	Banyaknya Personil Satuan Polisi Pamong Praja dan Perlindungan Masyarakat Menurut Kecamatan di Kabupaten Soppeng, 2021 <i>Number of Public Order Enforces and Civil Defense Personnel by Subdistrict in Soppeng Regency, 2021</i> .....	45
<b>2.4</b>	<b>KEUANGAN PEMERINTAH</b> <b>GOVERNMENT FINANCE</b>	
2.4.1	Realisasi Pendapatan Pemerintah Kabupaten Soppeng Menurut Jenis Pendapatan (ribu rupiah), 2018–2021 <i>Actual Soppeng Regency Government Revenues by Kind of Revenues (thousand rupiahs), 2018–2021</i> .....	46
2.4.2	Realisasi Belanja Pemerintah Kabupaten Soppeng Menurut Jenis Belanja (ribu rupiah), 2018–2021 <i>Actual Soppeng Regency Government Expenditures by Kind of</i>	

	Halaman Page
<i>Expenditures (thousand rupiahs), 2018–2021</i> .....	48
2.4.3 Perbandingan Realisasi Penerimaan dan Pengeluaran Pemerintah di Kabupaten Soppeng (Rupiah), 2015-2021 <i>Comparison of Actual Government Revenues and Expenditures in Soppeng Regency (Rupiahs), 2015-2021</i> .....	50
2.4.4 Target dan Realisasi Penerimaan Pajak Bumi dan Bangunan menurut Kecamatan di Kabupaten Soppeng (Rupiah), 2021 <i>Target and Realization of Land and Building Tax Receipts by Subdistrict in Soppeng Regency (Rupiah), 2021</i> .....	51
2.4.5 Jumlah Obyek Pemeriksaan berdasarkan PPKT menurut Jenis Sasaran, 2021 <i>Number of Inspection Object based Annual Supervision Work Programme by Kind of Target, 2021</i> .....	52
2.4.6 Jumlah Obyek Pemeriksaan berdasarkan NON PPKT menurut Jenis Sasaran, 2021 <i>Number of Non Annual Supervision Work Program Inspection Object by Kind of Target, 2021</i> .....	53
<b>3. PENDUDUK DAN KETENAGAKERJAAN/ POPULATION AND EMPLOYMENT</b>	
<b>3.1 PENDUDUK POPULATION</b>	
3.1.1 Penduduk, Laju Pertumbuhan Penduduk, Distribusi Persentase Penduduk, Kepadatan Penduduk, Rasio Jenis Kelamin Penduduk Menurut Kecamatan di Kabupaten Soppeng, 2020 dan 2021 <i>Population, Population Growth Rate, Percentage Distribution of Population, Population Density, and Population Sex Ratio by Subdistrict in Soppeng Regency, 2020 and 2021</i> .....	72
3.1.2 Jumlah Penduduk Menurut Kelompok Umur dan Jenis Kelamin di Kabupaten Soppeng, 2021 <i>Population by Age Group and Sex in Soppeng Regency, 2021</i> .....	75
3.1.3 Jumlah Penduduk Hasil Konsolidasi Data Bersih Data Kependudukan Menurut Jenis Kelamin, Median Umur dan Kecamatan di Kabupaten Soppeng, 2021 <i>Number of Population Based on Net Consolidated Population Data by Sex, Median Age and Subdistrict in Soppeng Regency, 2021</i> .....	76

3.1.4	Banyaknya Penduduk yang Mengurus Akte Catatan Sipil Menurut Kecamatan dan Kategori Catatan Sipil di Kabupaten Soppeng, 2021 <i>Number of People Managing Civil Registration Certificate by Subdistrict and Category of Civil Registration in Soppeng Regency, 2021</i> .....	77
3.1.5	Banyaknya Penduduk yang Mengurus Kartu Tanda Penduduk, Kartu Keluarga dan Kartu Identitas Anak Menurut Kecamatan di Kabupaten Soppeng, 2021 <i>Number of People Managing Identity Card, Family Identity Cards and Child Identity Card by Subdistricts in Soppeng Regency, 2021</i> .....	79
3.1.6	Banyaknya Akte Kelahiran yang Diterbitkan Menurut Kecamatan di Kabupaten Soppeng, 2016-2021 <i>Number of Birth Certificate Issued by Subdistrict in Soppeng Regency, 2016-2021</i> .....	80
3.1.7	Banyaknya Transmigran yang Masih dalam Pembinaan Menurut Unit Transmigrasi dan Daerah Asal di Kabupaten Soppeng, 2021 <i>Number of Transmigrants Still in Coaching by Transmigration Unit and Place of Origin in Soppeng Regency, 2021</i> .....	82
3.1.8	Banyaknya Transmigran yang Masih Dalam Pembinaan Menurut Unit Transmigrasi di Kabupaten Soppeng, 2018-2021 <i>Number of Transmigrants Still in Coaching by Transmigration Unit in Soppeng Regency, 2018-2021</i> .....	84
3.1.9	Migrasi Penduduk Menurut Kecamatan dan Klasifikasi Pindah di Kabupaten Soppeng, 2021 <i>Population Migration by Subdistrict and Moving Classification in Soppeng Regency, 2021</i> .....	86
3.1.10	Migrasi Penduduk Menurut Bulan dan Klasifikasi Pindah di Kabupaten Soppeng, 2021 <i>Population Migration by Month and Moving Classification in Soppeng Regency, 2021</i> .....	88
3.1.11	Migrasi Penduduk Menurut Kecamatan dan Klasifikasi Datang di Kabupaten Soppeng, 2021 <i>Population Migration by Subdistrict and Arrival Classification in Soppeng Regency, 2021</i> .....	90
3.1.12	Migrasi Penduduk Menurut Bulan dan Klasifikasi Pindah di Kabupaten Soppeng, 2021	

	<i>Population Migration by Month and Moving Classification in Soppeng Regency, 2021</i> .....	92
3.1.13	Jumlah Mutasi Penduduk Menurut Desa/Kelurahan dan Jenis Kelamin di Kabupaten Soppeng, 2021 <i>Number of Population Mutation by Villages/Urban Villages and Gender in Soppeng Regency, 2021</i> .....	94
<b>3.2</b>	<b>KETENAGAKERJAAN</b>	
	<b>EMPLOYMENT</b>	
3.2.1	Jumlah Penduduk Berumur 15 Tahun Keatas Menurut Jenis Kegiatan Selama Seminggu yang Lalu dan Jenis Kelamin di Kabupaten Soppeng, 2021 <i>Population Aged 15 Years and Over by Type of Activity During The Previous Week and Sex in Soppeng Regency, 2021</i> .....	96
3.2.2	Penduduk Berumur 15 Tahun ke Atas Menurut Pendidikan Tertinggi yang Ditamatkan dan Jenis Kegiatan Selama Seminggu yang Lalu di Kabupaten Soppeng, 2021 <i>Population 15 Years of Age and Over by Educational Attainment and Type of Activity During the Previous Week in Soppeng Regency, 2021</i> ...	97
3.2.3	Penduduk Berumur 15 Tahun Ke Atas yang Bekerja Selama Seminggu yang Lalu Menurut Status Pekerjaan Utama dan Jenis Kelamin di Kabupaten Soppeng, 2021 <i>Population 15 Years of Age and Over who Worked During The Previous Week by Main Employment Status and Sex in Soppeng Regency, 2021</i> .....	99
3.2.4	Banyaknya Pencari Kerja Menurut Tingkat Pendidikan yang Ditamatkan dan Jenis Kelamin di Kabupaten Soppeng, 2021 <i>Number of Job Applicants by Education Attainment Levels and Sex in Soppeng Regency, 2021</i> .....	100
3.2.5	Banyaknya Pencari Kerja 10 Tahun keatas Menurut Kelompok Umur dan Jenis Kelamin di Kabupaten Soppeng, 2021 <i>Number of Job Seekers 10 Years and Over According to Age Group and Gender in Soppeng Regency, 2021</i> .....	103
<b>4.</b>	<b>SOSIAL DAN KESEJAHTERAAN RAKYAT/SOCIAL AND WELFARE</b>	
<b>4.1</b>	<b>PENDIDIKAN</b>	
	<b>EDUCATION</b>	



4.1.1	<p>Jumlah Sekolah, Guru, dan Murid Taman Kanak-Kanak (TK) di Bawah Kementerian Pendidikan, Kebudayaan, Riset, dan Teknologi Menurut Kecamatan di Kabupaten Soppeng, 2020/2021 dan 2021/2022 <i>Number of Schools, Teachers, and Pupils in Kindergarten Under The Ministry of Education, Culture, Research, and Technology by Subdistrict in Soppeng Regency, 2020/2021 and 2021/2022</i> .....</p>	115
4.1.2	<p>Jumlah Sekolah, Guru, dan Murid Raudatul Athfal (RA) di Bawah Kementerian Agama Menurut Kecamatan di Kabupaten Soppeng, 2020/2021 dan 2021/2022 <i>Number of Schools, Teachers, and Pupils in Raudatul Athfal (RA) Under The Ministry of Religious Affairs by Subdistrict in Soppeng Regency, 2020/2021 and 2021/2022</i> .....</p>	118
4.1.3	<p>Jumlah Sekolah, Guru, dan Murid Sekolah Dasar (SD) di Bawah Kementerian Pendidikan, Kebudayaan, Riset, dan Teknologi Menurut Kecamatan di Kabupaten Soppeng, 2020/2021 dan 2021/2022 <i>Number of Schools, Teachers, and Pupils in Primary Schools Under The Ministry of Education, Culture, Research, and Technology by Subdistrict in Soppeng Regency, 2020/2021 and 2021/2022</i> .....</p>	119
4.1.4	<p>Jumlah Sekolah, Guru, dan Murid Madrasah Ibtidaiyah (MI) di Bawah Kementerian Agama Menurut Kecamatan di Kabupaten Soppeng, 2020/2021 dan 2021/2022 <i>Number of Schools, Teachers, and Pupils in Madrasah Ibtidaiyah (MI) Under The Ministry of Religious Affairs by Subdistrict in Soppeng Regency, 2020/2021 and 2021/2022</i> .....</p>	122
4.1.5	<p>Jumlah Sekolah, Guru, dan Murid Sekolah Menengah Pertama (SMP) di Bawah Kementerian Pendidikan, Kebudayaan, Riset, dan Teknologi Menurut Kecamatan di Kabupaten Soppeng, 2020/2021 dan 2021/2022 <i>Number of Schools, Teachers, and Pupils in Lower Secondary Schools Under The Ministry of Education, Culture, Research, and Technology by Subdistrict in Soppeng Regency, 2020/2021 and 2021/2022</i> .....</p>	125
4.1.6	<p>Jumlah Sekolah, Guru, dan Murid Madrasah Tsanawiyah (MTs) di Bawah Kementerian Agama Menurut Kecamatan di Kabupaten Soppeng, 2020/2021 dan 2021/2022 <i>Number of Schools, Teachers, and Pupils in Madrasah Tsanawiyah (MTs) Under The Ministry of Religious Affairs by Subdistrict in Soppeng</i></p>	

	<i>Regency, 2020/2021 and 2021/2022</i> .....	128
4.1.7	Jumlah Sekolah, Guru, dan Murid Sekolah Menengah Atas (SMA) di Bawah Kementerian Pendidikan, Kebudayaan, Riset, dan Teknologi Menurut Kecamatan di Kabupaten Soppeng, 2020/2021 dan 2021/2022 <i>Number of Schools, Teachers, and Pupils in Upper Secondary Schools Under The Ministry of Education, Culture, Research, and Technology by Subdistrict in Soppeng Regency, 2020/2021 and 2021/2022</i> .....	131
4.1.8	Jumlah Sekolah, Guru, dan Murid Sekolah Menengah Kejuruan (SMK) di Bawah Kementerian Pendidikan, Kebudayaan, Riset, dan Teknologi Menurut Kecamatan di Kabupaten Soppeng, 2020/2021 dan 2021/2022 <i>Number of Schools, Teachers, and Pupils in Vocational High Schools Under The Ministry of Education, Culture, Research, and Technology by Subdistrict in Soppeng Regency, 2020/2021 and 2021/2022</i> .....	134
4.1.9	Jumlah Sekolah, Guru, dan Murid Madrasah Aliyah (MA) di Bawah Kementerian Agama Menurut Kecamatan di Kabupaten Soppeng, 2020/2021 dan 2021/2022 <i>Number of Schools, Teachers, and Pupils in Madrasah Aliyah (MA) Under The Ministry of Religious Affairs by Subdistrict in Soppeng Regency, 2020/2021 and 2021/2022</i> .....	137
4.1.10	Jumlah Desa/Kelurahan yang Memiliki Fasilitas Sekolah Menurut Kecamatan dan Tingkat Pendidikan di Kabupaten Soppeng, 2019– 2021 <i>Number of Villages/Kelurahan Having Educational Facilities by Subdistrict and Educational Level in Soppeng Regency, 2019– 2021</i> .....	140
4.1.11	Angka Partisipasi Murni (APM) dan Angka Partisipasi Kasar (APK) Menurut Jenjang Pendidikan di Kabupaten Soppeng, 2020 dan 2021 <i>Net Enrollment Rate and Gross Enrollment Ratio by Educational Level in Soppeng Regency, 2020 and 2021</i> .....	145
4.1.12	Persentase Penduduk Berumur 15 Tahun ke Atas yang Melek Huruf Menurut Kelompok Umur di Kabupaten Soppeng, 2020 dan 2021 <i>Percentage of Literate People Aged 15 Years and Over by Age Group in Soppeng Regency, 2020 and 2021</i> .....	146
4.1.13	Jumlah Perguruan Tinggi, Mahasiswa dan Dosen Swasta di Bawah Kementrian Riset, Teknologi dan Pendidikan	

	Tinggi/Kementrian Pendidikan dan Kebudayaan Menurut Kecamatan di Kabupaten Soppeng, 2020-2021 <i>Number of Universities, Pupils and Lecturers Private Under the Ministry of Research, Technology, and High Education/Ministry of Education and Culture by Subdistrict in Soppeng Regency, 2020-2021 .</i>	147
4.1.14	Jumlah Perguruan Tinggi, Mahasiswa dan Dosen Swasta di Bawah Kementrian Agama Menurut Kecamatan di Kabupaten Soppeng, 2020-2021 <i>Number of Universities, Pupils and Lecturers Private Under the Ministry of Religious Affairs by Subdistrict in Soppeng Regency, 2020-2021 .....</i>	148
4.1.15	Banyaknya Anggota Perpustakaan Menurut Bulan dan Jenis Kelamin di Kabupaten Soppeng, 2021 <i>Number of Library Members by Month and Sex in Soppeng Regency, 2021 .....</i>	149
4.1.16	Banyaknya Pengunjung Perpustakaan Menurut Bulan dan Jenis Kelamin di Kabupaten Soppeng, 2021 <i>Number of Library Visitors by Month and Sex in Soppeng Regency, 2021</i>	150
4.1.17	Jumlah Sekolah Ramah Anak (SRA) menurut Kecamatan di Kabupaten Soppeng, 2019-2021 <i>Number of Kids Friendly School by Subdistrict in Soppeng Regency, 2019-2021 .....</i>	151
4.1.18	Banyaknya Kelompok Belajar (Kejar) Menurut Kecamatan dan Jenis di Kabupaten Soppeng, 2021 <i>Number of Learning Group by Subdistrict and Type of Learning Group in Soppeng Regency, 2021 .....</i>	152
4.1.19	Banyaknya Peserta Kelompok Belajar (Kejar) Menurut Kecamatan dan Jenis di Kabupaten Soppeng, 2021 <i>Number of Learning Group Member by Subdistrict and Type of Learning Group in Soppeng Regency, 2021 .....</i>	153
<b>4.2</b>	<b>KESEHATAN</b>	
	<b>HEALTH</b>	
4.2.1	Jumlah Desa/Kelurahan Yang Memiliki Sarana Kesehatan Menurut Kecamatan di Kabupaten Soppeng, 2019-2021 <i>Number of Villages/Kelurahan Having Health Facilities by Subdistrict</i>	

	Halaman Page
<i>in Soppeng Regency, 2019–2021</i> .....	154
4.2.2 Jumlah Tenaga Kesehatan Menurut Kecamatan di Kabupaten Soppeng, 2021 <i>Number of Health Human Resources by Subdistrict in Soppeng Regency, 2021</i> .....	160
4.2.3 Persentase Penduduk yang Mempunyai Keluhan Kesehatan Selama Sebulan Terakhir Menurut Kecamatan di Kabupaten Soppeng, 2016–2021 <i>Percentage of People Who Had Health Complaint During a Month Prior to The Survey by Subdistrict in Soppeng Regency, 2016–2021</i> .....	162
4.2.4 Jumlah Rumah Sakit Umum, Rumah Sakit Khusus, Puskesmas, Klinik Pratama, dan Posyandu Menurut Kecamatan di Kabupaten Soppeng, 2020 dan 2021 <i>Number of General Hospital, Specialized Hospital, Public Health Center, Primary Clinic, and Integrated Health Post by Subdistrict in Soppeng Regency, 2020 and 2021</i> .....	163
4.2.5 Banyaknya Tenaga Medis Menurut Unit Kerja di Kabupaten Soppeng, 2021 <i>Number of Paramedics by Work Unit in Soppeng Regency, 2021</i> .....	166
4.2.6 Banyaknya Pengunjung Puskesmas Menurut Kecamatan di Kabupaten Soppeng, 2019-2021 <i>Number of Public Health Center Visitors by Subdistric in Soppeng Regency, 2019-2021</i> .....	168
4.2.7 Banyaknya Posyandu dan Kader Posyandu Menurut Kecamatan di Kabupaten Soppeng, 2021 <i>Number of Integrated Service Post and Its Staff by Subdistrict in Soppeng Regency, 2021</i> .....	169
4.2.8 Banyaknya Kelahiran Menurut Penolong Kelahiran Terakhir dan Persentase Tenaga Kesehatan sebagai Penolong Kelahiran Terakhir di Kabupaten Soppeng, 2016-2021 <i>Number of Birth by Birth Attendant and Percentage of Medical Personnel as Birth Attendant in Soppeng Regency, 2016-2021</i> .....	170
4.2.9 Banyaknya Kasus 10 Jenis Penyakit Terbanyak di Kabupaten Soppeng, 2021 <i>Number of Cases of Top 10 Types of Diseases in Soppeng Regency, 2021</i> .....	171

4.2.10	Banyaknya Bayi dengan Berat Bayi Lahir Rendah (BBLR) dan Gizi Buruk di Kabupaten Soppeng, 2016-2021 <i>Number of Babies with Low Birth Weight and Malnutrition in Soppeng Regency, 2016- 2021</i> .....	172
4.2.11	Banyaknya Tenaga Medis Menurut Puskesmas di Kabupaten Soppeng, 2021 <i>Number of Paramedics by Public Health Centers in Soppeng Regency, 2021</i> .....	173
4.2.12	Banyaknya Pasien Menurut Puskesmas dan Jenis Penyakit di Kabupaten Soppeng, 2021 <i>Number of Patient by Public Health Center and Type of Disease in Soppeng Regency, 2021</i> .....	175
4.2.13	Banyaknya Kasus Penyakit Menurut Kecamatan dan Jenis Penyakit di Kabupaten Soppeng, 2021 <i>Number of Cases of Disease by Subdistrict and Type of Disease in Soppeng Regency, 2021</i> .....	176
4.2.14	Banyaknya Klinik KB dan Pos KB Menurut Kecamatan di Kabupaten Soppeng, 2021 <i>Number of Family Planning Clinic and Family Planning Post by Subdistrict in Soppeng Regency, 2021</i> .....	178
4.2.15	Perkiraan Kebutuhan, Pemenuhan Permintaan dan Persentase Pemenuhan Permintaan terhadap Perkiraan Kebutuhan Akseptor Aktif KB Menurut Kecamatan di Kabupaten Soppeng, 2021 <i>Family Planning Active Acceptors Requirements Estimates, Fulfillment Requests and Percentage of Fulfillment Requests with Requirements Estimates by Subdistrict in Soppeng Regency, 2021</i> .....	179
4.2.16	Perkiraan Kebutuhan, Pemenuhan Permintaan dan Persentase Pemenuhan Permintaan terhadap Perkiraan Kebutuhan Akseptor Baru KB Menurut Kecamatan di Kabupaten Soppeng, 2021 <i>Family Planning New Acceptors Requirements Estimates, Fulfillment Requests and Percentage of Fulfillment Requests with Requirements Estimates by Subdistrict in Soppeng Regency, 2021</i> .....	180
4.2.17	Banyaknya Akseptor Aktif KB Menurut Kecamatan dan Metode Kontrasepsi di Kabupaten Soppeng, 2021 <i>Number of Family Planning Active Acceptors by Subdistrict and Methods of Contraception in Soppeng Regency, 2021</i> .....	181

4.2.18	Banyaknya Akseptor Baru KB Menurut Kecamatan dan Metode Kontrasepsi di Kabupaten Soppeng, 2021 <i>Number of Family Planning New Acceptors by Subdistrict and Methods of Contraception in Soppeng Regency, 2021</i> .....	183
4.2.19	Banyaknya Kelompok Kegiatan UPPKS, BKB, BKR dan BKL Menurut Kecamatan di Kabupaten Soppeng, 2021 <i>Number of UPPKS, BKB, BKR and BKL Activity Group by Subdistrict in Soppeng Regency, 2021</i> .....	185
4.2.20	Banyaknya Pasangan Usia Subur dan Akseptor Keluarga Berencana Menurut Desa/Kelurahan dan Metode Kontrasepsi yang Digunakan di Kabupaten Soppeng, 2021 <i>Number of Productive Couple and Family Planning Acceptor by Villages/Urban Villages and Contraception Methods in Soppeng Regency, 2021</i> .....	186
4.2.21	Banyaknya Tenaga Medis di RSUD La Temmamala Kabupaten Soppeng, 2020 dan 2021 <i>Number of Paramedics in La Temmamala Hospital of Soppeng Regency, 2020 and 2021</i> .....	187
4.2.22	Banyaknya Pasien Rawat Jalan dan Rawat Inap menurut Kelompok Pasien di RSUD La Temmamala Kabupaten Soppeng, 2021 <i>Number of Outpatient and Inpatient by Patient Group in La Temmamala Hospital of Soppeng Regency, 2021</i> .....	188
4.2.23	Banyaknya Pasien Rawat Jalan dan Rawat Inap menurut Jenis Penyakit di RSUD La Temmamala Kabupaten Soppeng, 2021 <i>Number of Outpatient and Inpatient by Type of Disease in La Temmamala Hospital of Soppeng Regency, 2021</i> .....	189
4.2.24	Kasus Kumulatif Covid-19 Menurut Kabupaten/Kota, 2021 <sup>1</sup> <i>Covid-19 Cumulative Cases by Regency/Municipality, 2021<sup>1</sup></i> .....	190
<b>4.3</b>	<b>AGAMA DAN SOSIAL LAINNYA</b>	
	<b>RELIGION AND OTHER SOCIAL AFFAIRS</b>	
4.3.1	Jumlah Penduduk Menurut Kecamatan dan Agama yang Dianut di Kabupaten Soppeng, 2021 <i>Population by Subdistrict and Religion in Soppeng Regency, 2021</i> .....	192
4.3.2	Jumlah Tempat Peribadatan Menurut Kecamatan di Kabupaten Soppeng, 2021	

	Halaman Page
	<i>Number of Places of Worship by Subdistrict in Soppeng Regency, 2021</i> 193
4.3.3	Jumlah Desa/Kelurahan yang Mengalami Bencana Alam <sup>1</sup> Menurut Kecamatan di Kabupaten Soppeng, 2019–2021 <i>Number of Villages/Kelurahan that Had Natural Disaster<sup>1</sup> by Subdistrict in Soppeng Regency, 2019–2021</i> ..... 194
4.3.4	Jumlah Kejadian Bencana Alam menurut Kecamatan di Kabupaten Soppeng, 2020-2021 <i>Number of Natural Disaster Events by Subdistrict in Soppeng Regency, 2020-2021</i> ..... 197
4.3.5	Jumlah Korban Manusia yang Diakibatkan oleh Bencana Alam menurut Kecamatan di Kabupaten Soppeng, 2020-2021 <i>Number of Human Victims Caused by Natural Disasters by Subdistrict in Soppeng Regency, 2020-2021</i> ..... 198
4.3.6	Jumlah Kerusakan Rumah yang Diakibatkan oleh Bencana Alam menurut Kecamatan di Kabupaten Soppeng, 2020-2021 <i>Number of House Damage Caused by Natural Disasters by Subdistrict in Soppeng Regency, 2020-2021</i> ..... 199
4.3.7	Jumlah Keluarga Penerima Manfaat (KPM) dan Anggaran Bantuan Sosial Pangan Menurut Kecamatan di Kabupaten Soppeng, 2020-2021 <i>Number of Beneficiary Family and Food Social Assistance Budget by Subdistrict in Soppeng Regency, 2020-2021</i> ..... 200
4.3.8	Banyaknya Pemuka Agama Islam Menurut Kecamatan di Kabupaten Soppeng, 2021 <i>Number of Religious Leader by Subdistrict Villages in Soppeng Regency, 2021</i> ..... 202
4.3.9	Banyaknya Jemaah Haji yang Diberangkatkan Menurut Kecamatan dan Jenis Kelamin di Kabupaten Soppeng, 2021 <i>Number of Departed Hajj Pilgrims by Subdistrict and Sex in Soppeng Regency, 2021</i> ..... 203
4.3.10	Banyaknya Nikah, Talak, Cerai dan Rujuk Menurut Kecamatan di Kabupaten Soppeng, 2021 <i>Number of Marriage, Separate, Divorce, Reconciliation by Subdistrict in Soppeng Regency, 2021</i> ..... 204
4.3.11	Jumlah Penduduk yang Menikah menurut Kecamatan,

	Jenis Kelamin, dan Usia Nikah di Kabupaten Soppeng, 2021 <i>Number of Marriage Population according to Subdistrict, Sex, and Age of Marriage in Soppeng Regency, 2021</i> .....	205
4.3.12	Banyaknya Surat Nikah yang Diterbitkan Menurut Kecamatan di Kabupaten Soppeng, 2019-2021 <i>Number of Issued Marriage Certificate by Subdistrict in Soppeng Regency, 2019-2021</i> .....	206
4.3.13	Banyaknya Pemberi dan Penerima Qurban serta Jumlah Hewan Qurban Menurut Kecamatan di Kabupaten Soppeng, 2021 <i>Number of Qurban Giver and Recipients and Number of Qurban Animal by Subdistrict in Soppeng Regency, 2021</i> .....	207
4.3.14	Banyaknya Pengajuan Perceraian Menurut Bulan dan Faktor Penyebab di Kabupaten Soppeng, 2021 <i>Number of Divorce Filings by Month and Cause Factors in Soppeng Regency, 2021</i> .....	208
4.3.15	Banyaknya Perkara yang Diterima, Dicabut dan Diputuskan Menurut Jenis Perkara di Kabupaten Soppeng, 2021 <i>Number of Received, Repealed and Decided Cases by Type of Cases in Soppeng Regency, 2021</i> .....	211
4.3.16	Banyaknya Surat Ijin Mengemudi (SIM) yang Dikeluarkan Menurut Bulan dan Jenis SIM di Kabupaten Soppeng, 2021 <i>Number of Drive Liscence Issued by Month and Type of Driving Liscence in Soppeng Regency, 2021</i> .....	213
4.3.17	Banyaknya Sidik Jari Terekam Menurut Bulan di Kabupaten Soppeng, 2018-2021 <i>Number of Finger Print Recorded by Month in Soppeng Regency, 2018-2021</i> .....	214
4.3.18	Banyaknya Peristiwa Kejahatan/Pelanggaran yang Dilaporkan dan Diselesaikan Menurut Bulan di Kabupaten Soppeng, 2021 <i>Number of Reported and Completed Criminal Cases by Month in Soppeng Regency, 2021</i> .....	215
4.3.19	Banyaknya Kejadian, Korban dan Kerugian Material Kecelakaan Lalu Lintas Menurut Bulan di Kabupaten Soppeng, 2021 <i>Number of Traffic Accident, Victims and Material Losses by Month in Soppeng Regency, 2021</i> .....	216



4.3.20	Banyaknya Kejadian dan Korban Kecelakaan Lalu Lintas di Kabupaten Soppeng, 2016-2021 <i>Number of Traffic Accident and Victims in Soppeng Regency, 2016-2021</i> .....	217
4.3.21	Banyaknya Perkara yang Diselesaikan Menurut Jenis Tindak Pidana di Kejaksaan Negeri Watansoppeng, 2019-2021 <i>Number of Completed Cases by Type of Crime in Watansoppeng Judiciari, 2019-2021</i> .....	218
4.3.22	Banyaknya Perkara yang Diterima dan Diselesaikan Menurut Bulan dan Jenis Perkara di Kabupaten Soppeng, 2021 <i>Number of Case Received &amp; Completed Cases by Month and Kind of Cases in Soppeng Regency, 2021</i> .....	219
4.3.23	Banyaknya Terdakwa Tindak Pidana Menurut Bulan dan Kelompok Umur di Kabupaten Soppeng, 2021 <i>Number of Defendant's Criminal Act by Month and Age Group in Soppeng Regency, 2021</i> .....	220
4.3.24	Banyaknya Terdakwa Tindak Pidana Menurut Jenis Pidana dan Tindak Lanjut di Kabupaten Soppeng, 2021 <i>Number of Defendants of Criminal Acts by Type of Crime and Follow- Up in Soppeng Regency, 2021</i> .....	221
4.3.25	Banyaknya Perkara Lalu Lintas yang Diterima dan Diselesaikan Menurut Bulan di Kabupaten Soppeng, 2021 <i>Number of Received and Completed Traffic Cases by Month in Soppeng Regency, 2021</i> .....	222
4.3.26	Banyaknya Narapidana Menurut Bulan dan Jenis Kelamin di Kabupaten Soppeng, 2021 <i>Number of Convict by Month and Sex in Soppeng Regency, 2021</i> .....	223
4.3.27	Banyaknya Tahanan dan Narapidana Menurut Jenis Kejahatan dan Jenis Kelamin di Kabupaten Soppeng, 2021 <i>Number of Prisoner and Convict by Type of Crime and Sex in Soppeng Regency, 2021</i> .....	224
4.3.28	Jumlah Demonstrasi dan Penyampaian Aspirasi di Kabupaten Soppeng, 2019-2021 <i>Number of Demonstrations and Delivery of Aspirations in Soppeng Regency, 2019-2021</i> .....	225

4.3.29	Jumlah Organisasi Politik dan Organisasi Masyarakat menurut Kecamatan di Kabupaten Soppeng, 2020-2021 <i>Number of Political Organizations and Community Organizations by Subdistrict in Soppeng Regency, 2020-2021</i> .....	226
4.3.30	Banyaknya Organisasi Perempuan menurut Kecamatan di Kabupaten Soppeng, 2019-2021 <i>Number of Women Organization by Subdistrict in Soppeng Regency, 2019-2021</i> .....	229
4.3.31	Jumlah Organisasi Kepemudaan menurut Kecamatan dan Jenis Organisasi di Kabupaten Soppeng, 2021 <i>Number of Youth Organizations by Subdistrict and Type of Organization in Soppeng Regency, 2021</i> .....	230
4.3.32	Jumlah Pemuda Usia 16-30 Tahun menurut Jenis Kelamin dan Kecamatan di Kabupaten Soppeng, 2021 <i>Number of Youth Aged 16-30 Years by Sex and Subdistrict in Soppeng Regency, 2021</i> .....	231
4.3.33	Kondisi Prasarana Olahraga menurut Kecamatan di Kabupaten Soppeng, 2021 <i>Sports Infrastructure Condition by Subdistrict in Soppeng Regency, 2021</i> .....	232
4.3.34	Jumlah Klub Olahraga di Kabupaten Soppeng, 2019-2021 <i>Number of Sports Clubs in Soppeng Regency, 2019-2021</i> .....	233
4.3.35	Banyaknya Surat Izin Mendirikan Bangunan (IMB) yang Dikeluarkan Menurut Kecamatan di Kabupaten Soppeng, 2021 <i>Number of Building Permit Issued by Subdistrict in Soppeng Regency, 2021</i> .....	234
4.3.36	Banyaknya Tanda Daftar Perusahaan (TDP)/Nomor Induk Berusaha (NIB) yang Diterbitkan Menurut Jenis Perusahaan di Kabupaten Soppeng, 2016-2021 <i>Number of Issued Certificate of Registration Establishment/Issued Business ID Number by Type of Establishment in Soppeng Regency, 2016-2021</i> .....	236
4.3.37	Banyaknya Surat Ijin Usaha Perdagangan yang Diterbitkan Menurut Jenis Usaha di Kabupaten Soppeng, 2017-2021 <i>Number of Issued Business Liscence by Type of Business in Soppeng</i>	

	Halaman Page
<i>Regency, 2017-2021</i> .....	237
4.3.38 Banyaknya Penerbitan Ijin menurut Jenis Ijin di Kabupaten Soppeng, 2019-2021 <i>Number of Permits Issuance by Type of Permits in Soppeng Regency, 2019-2021</i> .....	238
4.3.39 Banyaknya Permohonan dan Realisasi Pembuatan Sertifikat Tanah Menurut Bulan di Kabupaten Soppeng, 2021 <i>Number of Application and Realization of Land Certificate Creation by Month in Soppeng Regency, 2021</i> .....	239
4.3.40 Banyaknya Permohonan Hak Tanah Negara yang Diselesaikan Menurut Bulan dan Jenis Permohonan di Kabupaten Soppeng, 2021 <i>Number of State Land Rights Application Completed by Month and Type of Application in Soppeng, 2021</i> .....	240
4.3.41 Banyaknya Sertifikat Tanah yang Diterbitkan Menurut Kecamatan dan Jenis Sertifikat Tanah di Kabupaten Soppeng, 2021 <i>Number of Land Certificate Issued by Subdistrict and Type of Land Certificate in Soppeng Regency, 2021</i> .....	241
4.3.42 Banyaknya Sertifikat Tanah yang Diterbitkan Menurut Jenis Sertifikat Tanah di Kabupaten Soppeng, 2016-2021 <i>Number of Land Certificate Issued by Type of Land Certificate in Soppeng Regency, 2016-2021</i> .....	242
4.3.43 Banyaknya Peralihan Hak Atas Tanah Menurut Kecamatan dan Jenis Peralihan di Kabupaten Soppeng, 2021 <i>Number of Transfer of Rights on Land by Subdistrict and Type of Transfer in Soppeng Regency, 2021</i> .....	243
4.3.44 Banyaknya Sarana dan Prasarana Kebersihan Menurut Jenis di Kabupaten Soppeng, 2021 <i>Number of sanitation facilities and infrastructure by type in Soppeng Regency, 2021</i> .....	244
4.3.45 Daftar Nama dan Alamat Taman Kota di Kabupaten Soppeng, 2021 <i>List of Name and Addreses of City Parks in Soppeng Regency, 2021</i> .....	246
4.3.46 Banyaknya Penyandang Cacat Tubuh, Tuna Netra, Tuna Karya dan Tuna Susila Menurut Kecamatan di Kabupaten Soppeng, 2021 <i>Number of Person with Disability by Subdistrict in Soppeng Regency, 2021</i> .....	247

4.3.47	Banyaknya Penerima Bingkisan Keluarga / Ahli Waris Veteran dan Penerima Beras Sejahtera APBD Menurut Kecamatan di Kabupaten Soppeng tahun 2021 <i>Number of Family Gift Recipient/Veteran Heirs and Prosperous Rice Recipients in APBD according to the sub district in Soppeng District in 2021 .....</i>	248
4.3.48	Banyaknya Kelompok Karang Taruna dan Kelompok Usaha Bersama Menurut Kecamatan di Kabupaten Soppeng tahun 2021 <i>Number of Youth Groups and Joint Business Groups according to the sub district in Soppeng District in 2021 .....</i>	249
4.3.49	Banyaknya Penyandang Kesejahteraan Sosial Menurut Kecamatan di Kabupaten Soppeng, 2021 <i>Number of People with Welfare Disability by Subdistrict in Soppeng Regency, 2021 .....</i>	250
4.3.50	Banyaknya Pekerja Sosial Menurut Kecamatan di Kabupaten Soppeng, 2020 dan 2021 <i>Number of Social Worker by Subdistrict in Soppeng Regency, 2020 and 2021 .....</i>	251
<b>4.4</b>	<b>KEMISKINAN POVERTY</b>	
4.4.1	Garis Kemiskinan, Jumlah, dan Persentase Penduduk Miskin di Kabupaten Soppeng, 2014–2021 <i>Poverty Line, Number, and Percentage of Poor People in Soppeng Regency, 2014–2021 .....</i>	252
4.4.2	Indeks Kedalaman Kemiskinan dan Indeks Keparahan Kemiskinan di Kabupaten Soppeng, 2014–2021 <i>Poverty Gap Index and Poverty Severity Index in Soppeng Regency, 2014–2021 .....</i>	253
<b>5.</b>	<b>PERTANIAN, KEHUTANAN, PETERNAKAN, DAN PERIKANAN/ AGRICULTURE, FORESTRY, LIVESTOCK, AND FISHERY</b>	
<b>5.1</b>	<b>TANAMAN PANGAN CROPS</b>	
5.1.1	Luas Tanam, Luas Panen, Produksi dan Produktivitas Padi di Kabupaten Soppeng, 2021 <i>Planted Area, Harvested Area, Production and Productivity of Rice in</i>	

	Halaman Page
<i>Soppeng Regency, 2021</i> .....	262
5.1.2 Luas Tanam, Luas Panen, Produksi dan Produktivitas Jagung di Kabupaten Soppeng, 2021 <i>Planted Area, Harvested Area, Production and Productivity of Corn in Soppeng Regency, 2021</i> .....	263
5.1.3 Luas Tanam, Luas Panen, Produksi dan Produktivitas Kedelai di Kabupaten Soppeng, 2021 <i>Planted Area, Harvested Area, Production and Productivity of Soybeans in Soppeng Regency, 2021</i> .....	264
5.1.4 Luas Tanam, Luas Panen, Produksi dan Produktivitas Ubi Kayu di Kabupaten Soppeng, 2021 <i>Planted Area, Harvested Area, Production and Productivity of Cassava in Soppeng Regency, 2021</i> .....	265
5.1.5 Luas Tanam, Luas Panen, Produksi dan Produktivitas Ubi Jalar di Kabupaten Soppeng, 2021 <i>Planted Area, Harvested Area, Production and Productivity of Sweet Potato in Soppeng Regency, 2021</i> .....	266
5.1.6 Luas Tanam, Luas Panen, Produksi dan Produktivitas Kacang Hijau di Kabupaten Soppeng, 2021 <i>Planted Area, Harvested Area, Production and Productivity of Green Bean in Soppeng Regency, 2021</i> .....	267
5.1.7 Luas Tanam, Luas Panen, Produksi dan Produktivitas Kacang Tanah di Kabupaten Soppeng, 2021 <i>Planted Area, Harvested Area, Production and Productivity of Peanut in Soppeng Regency, 2021</i> .....	268
5.1.8 Luas Tanam, Luas Panen, Produksi dan Produktivitas Talas di Kabupaten Soppeng, 2021 <i>Planted Area, Harvested Area, Production and Productivity of Taro in Soppeng Regency, 2021</i> .....	269
5.1.9 Luas Tanam Tanaman Pangan yang Rusak/Puso Menurut Kecamatan di Kabupaten Soppeng (hektar), 2021 <i>Damaged Crop Planted Area by Subdistrict in Soppeng Regency (hectare), 2021</i> .....	270
<b>5.2 HORTIKULTURA</b> <b>HORTICULTURE</b>	

5.2.1	Luas Panen Tanaman Sayuran Menurut Kecamatan dan Jenis Tanaman di Kabupaten Soppeng, 2020 dan 2021 <sup>x</sup> <i>Harvested Area of Vegetables by Subdistrict and Kind of Plant in Soppeng Regency, 2020 and 2021<sup>x</sup></i> .....	271
5.2.2	Produksi Tanaman Sayuran Menurut Kecamatan dan Jenis Tanaman di Kabupaten Soppeng (kuintal), 2020 dan 2021 <sup>x</sup> <i>Production of Vegetables by Subdistrict and Kind of Plant in Soppeng Regency (quintal), 2020 dan 2021<sup>x</sup></i> .....	277
5.2.3	Luas Panen Tanaman Sayuran dan Buah-buahan Semusim Menurut Jenis Tanaman di Kabupaten Soppeng (ha), 2019–2021 <sup>x</sup> <i>Harvested Area of Seasonal Vegetables and Fruits by Kind of Plant in Soppeng Regency (ha), 2019–2021<sup>x</sup></i> .....	283
5.2.4	Produksi Tanaman Sayuran dan Buah-buahan Semusim Menurut Jenis Tanaman di Kabupaten Soppeng (kuintal), 2019–2021 <sup>x</sup> <i>Production of Seasonal Vegetables and Fruits by Kind of Plant in Soppeng Regency (quintal), 2019–2021<sup>x</sup></i> .....	285
5.2.5	Luas Panen Tanaman Biofarmaka Menurut Kecamatan dan Jenis Tanaman di Kabupaten Soppeng (m <sup>2</sup> ), 2020 dan 2021 <sup>x</sup> <i>Harvested Area of Medicinal Plants by Subdistrict and Kind of Plant in Soppeng Regency (m<sup>2</sup>), 2020 and 2021<sup>x</sup></i> .....	287
5.2.6	Produksi Tanaman Biofarmaka Menurut Kecamatan dan Jenis Tanaman di Kabupaten Soppeng (kg), 2020 and 2021 <sup>x</sup> <i>Production of Medicinal Plants by Subdistrict and Kind of Plant in Soppeng Regency (kg), 2020 and 2021<sup>x</sup></i> .....	289
5.2.7	Luas Panen Tanaman Biofarmaka Menurut Jenis Tanaman di Kabupaten Soppeng (m <sup>2</sup> ), 2019–2021 <sup>x</sup> <i>Harvested Area of Medicinal Plants by Kind of Plant in Soppeng Regency (m<sup>2</sup>), 2019–2021<sup>x</sup></i> .....	291
5.2.8	Produksi Tanaman Biofarmaka Menurut Jenis Tanaman di Kabupaten Soppeng, 2019–2021 <sup>x</sup> <i>Production of Medicinal Plants by Kind of Plant in Soppeng Regency, 2019–2021<sup>x</sup></i> .....	292
5.2.9	Luas Panen Tanaman Hias Menurut Kecamatan dan Jenis Tanaman di Kabupaten Soppeng (m <sup>2</sup> ), 2020 dan 2021 <sup>x</sup> <i>Harvested Area of Ornamental Plants by Subdistrict and Kind of Plant in Soppeng Regency (m<sup>2</sup>), 2020 and 2021<sup>x</sup></i> .....	293

5.2.10	Produksi Tanaman Hias Menurut Kecamatan dan Jenis Tanaman di Kabupaten Soppeng (tangkai), 2020 dan 2021* <i>Production of Ornamental Plants by Subdistrict and Kind of Plant in Soppeng Regency (stalks), 2020 and 2021*</i> .....	295
5.2.11	Luas Panen Tanaman Hias Menurut Jenis Tanaman di Kabupaten Soppeng (m <sup>2</sup> ), 2019–2021 <i>Harvested Area of Ornamental Plants by Kind of Plant in Soppeng Regency (m<sup>2</sup>), 2019–2021</i> .....	297
5.2.12	Produksi Tanaman Hias Menurut Jenis Tanaman di Kabupaten Soppeng (tangkai), 2018–2021 <i>Production of Ornamental Plants by Kind of Plant in Soppeng Regency (stalks), 2018–2021</i> .....	298
5.2.13	Produksi Buah-buahan Menurut Kecamatan dan Jenis Tanaman di Kabupaten Soppeng (kuintal), 2020 and 2021* <i>Production of Fruits by Subdistrict and Kind of Plant in Soppeng Regency (quintal), 2020 and 2021*</i> .....	299
5.2.14	Produksi Buah–Buahan dan Sayuran Tahunan Menurut Jenis Tanaman di Kabupaten Soppeng, 2019–2021* <i>Production of Annual Fruits and Vegetables by Kind of Plant in Soppeng Regency, 2019–2021*</i> .....	306
<b>5.3</b>	<b>PERKEBUNAN</b> <b>ESTATE CROPS</b>	
5.3.1	Luas Areal Tanaman Perkebunan Menurut Kecamatan dan Jenis Tanaman di Kabupaten Soppeng (ha), 2020 dan 2021* <i>Planted Area of Estate Crops by Subdistrict and Type of Crops in Soppeng Regency (ha), 2020 dan 2021*</i> .....	308
5.3.2	Produksi Perkebunan Menurut Kecamatan dan Jenis Tanaman di Kabupaten Soppeng (ton), 2020 dan 2021* <i>Production of Estate by Subdistrict and Type of Crops in Soppeng Regency (ton), 2020 and 2021*</i> .....	312
<b>5.4</b>	<b>KEHUTANAN</b> <b>FORESTRY</b>	
5.4.1	Luas Kawasan Hutan dan Perairan Menurut Kecamatan di Kabupaten Soppeng (ha), 2020-2021 <i>Extent of Forest Area, Inland Water, Coastal, and Marine Ecosystem</i>	

	Halaman Page
<i>by Subdistricts in Soppeng Regency (ha), 2020-2021 .....</i>	316
5.4.2 Luas Tanam, Jumlah Kelompok dan Jumlah Petani Ulat Sutera di Kabupaten Soppeng, 2015-2021 <i>Planting Area, Number of Group and Number of Silkworm Farmers in Soppeng Regency, 2015-2021 .....</i>	318
5.4.3 Banyaknya Bibit Ulat Tersalurkan, Produksi Kokon dan Produksi Benang di Kabupaten Soppeng, 2015-2021 <i>Number of Silkworm Seed Channeled, Cocoon Production and Yarn Production in Soppeng Regency, 2015-2021 .....</i>	319
5.4.4 Banyaknya Produksi Kayu Hutan Menurut Jenis Kayu di Kabupaten Soppeng, 2020-2021 <i>Number of Forest Wood Production by Type of Wood in Soppeng Regency, 2020-2021 .....</i>	320
5.4.5 Luas Kawasan Hutan menurut Kecamatan di Kabupaten Soppeng 2019-2021 <i>Extent of Forest Area by Subdistricts in Soppeng Regency (ha), 2019- 2021 .....</i>	321
<b>5.5 PETERNAKAN</b>	
<b>FARM</b>	
5.5.1 Populasi Ternak Menurut Kecamatan di Kabupaten Soppeng, 2021 <i>Number of Livestock by Subdistrict in Soppeng Regency, 2021 .....</i>	322
5.5.2 Populasi Unggas Menurut Kecamatan di Kabupaten Soppeng, 2021 <i>Number of Poultry by Subdistrict in Soppeng Regency, 2021 .....</i>	323
5.5.3 Populasi Sapi Menurut Kecamatan dan Jenis Kelamin di Kabupaten Soppeng, 2021 <i>Number of Cow by Subdistrict and Sex in Soppeng Regency, 2021 .....</i>	324
5.5.4 Populasi Kerbau Menurut Kecamatan dan Jenis Kelamin di Kabupaten Soppeng, 2021 <i>Number of Buffalo by Subdistrict and Sex in Soppeng Regency, 2021 ...</i>	325
5.5.5 Produksi Telur Unggas Menurut Kecamatan di Kabupaten Soppeng (kilogram), 2021 <i>Production of Poultry Eggs by Subdistrict in Soppeng Regency (kilograms), 2021 .....</i>	326
5.5.6 Produksi Daging Unggas Menurut Kecamatan di Kabupaten Soppeng (kilogram), 2021	



	<i>Production of Poultry Meat by Subdistrict in Soppeng Regency (kilograms), 2021.....</i>	327
5.5.7	Produksi Daging Sapi dan Kambing Menurut Kecamatan di Kabupaten Soppeng (kilogram), 2021 <i>Production of Beef and Lamb by Subdistrict in Soppeng Regency (kilograms), 2021.....</i>	328
<b>5.6</b>	<b>PERIKANAN</b>	
	<b>FISHING</b>	
5.6.1	Luas Area Penangkapan Ikan Menurut Kecamatan dan Lokasi Penangkapan di Kabupaten Soppeng, 2021 (Hektar) <i>Area of Fishing by Subdistrict and Location of Fishinig in Soppeng Regency, 2021 (Hectare).....</i>	329
5.6.2	Luas Area Budidaya Ikan Menurut Kecamatan dan Lokasi Penangkapan di Kabupaten Soppeng, 2021 <i>Area of Fish Farming by Subdistrict and Location of Fish Farming in Soppeng Regency, 2021.....</i>	330
5.6.3	Produksi Perikanan (ton) Menurut Kecamatan di Kabupaten Soppeng, 2019-2021 <i>Fishery Production (ton) by Subdistrict in Soppeng Regency, 2019-2021 .....</i>	331
5.6.4	Produksi Perikanan (ton) Menurut Kecamatan dan Lokasi di Kabupaten Soppeng, 2021 <i>Fishery Production (ton) by Subdistrict and Location in Soppeng Regency, 2021 .....</i>	332
5.6.5	Produksi Ikan (ton) Menurut Kecamatan dan Jenis Ikan di Kabupaten Soppeng, 2021 <i>Fishery Production (ton) by Subdistrict and Type of Fish in Soppeng Regency, 2021 .....</i>	333
5.6.6	Jumlah Rumah Tangga Perikanan Menurut Kecamatan di Kabupaten Soppeng, 2021 <i>Number of Fisheries Household by Subdistrict in Soppeng Regency, 2021 .....</i>	336
5.6.7	Jumlah Perahu Penangkap Ikan Menurut Kecamatan dan Jenis Perahu di Kabupaten Soppeng, 2021 <i>Number of Fishing Boats by Subdistrict and Type of Boats in Soppeng</i>	

	Halaman Page
<i>Regency, 2021</i> .....	337
5.6.8 Jumlah Alat Penangkap Ikan dan Peralatan Menurut Tempat Penangkapan di Kabupaten Soppeng, 2021 <i>Number of Fishing Equipment by Fishing Locations in Soppeng Regency, 2021</i> .....	338
5.6.9 Banyaknya Produksi dan Konsumsi Ikan Segar dan Ikan Olahan di Kabupaten Soppeng, 2016-2021 <i>Number of Production and Consumption of Fresh Fish and Processed Fish in Soppeng Regency, 2016-2021</i> .....	340
<b>5.7 LAINNYA</b>	
<b>OTHERS</b>	
5.7.1 Luas Lahan Pertanian Menurut Kecamatan dan Jenis di Kabupaten Soppeng (hektar), 2021 <i>Agriculture Land by Subdistrict and Type of Agriculture Land in Soppeng Regency (hectare), 2021</i> .....	341
5.7.2 Luas Lahan Sawah Menurut Kecamatan dan Jenis Pengairan di Kabupaten Soppeng (hektar), 2021 <i>Area of Rice Field by Subdistrict and Irrigation Type in Soppeng Regency (hectare), 2021</i> .....	342
5.7.3 Luas Lahan Bukan Sawah Menurut Kecamatan dan Jenis Lahan di Kabupaten Soppeng (hektar), 2021 <i>Area of Non Rice Field by Subdistrict and Type of Land in Soppeng Regency (hectare), 2021</i> .....	343
5.7.4 Luas Lahan Bukan Pertanian Menurut Kecamatan di Kabupaten Soppeng (hektar), 2018-2021 <i>Non-Agriculture Land by Subdistrict in Soppeng Regency (hectare), 2018-2021</i> .....	345
5.7.5 Banyaknya Alat Pemberantasan Organisme Pengganggu Tanaman (OPT) Menurut Kecamatan dan Jenis Alat di Kabupaten Soppeng, 2021 <i>Number of Tools for Eradicating Plant Pest Organisms by Subdistricts and Types of Tool in Soppeng Regency, 2021</i> .....	346
5.7.6 Banyaknya Alat Pemotong Padi Menurut Kecamatan dan Jenis Alat di Kabupaten Soppeng, 2021 <i>Number of Rice Cutting Tools by Subdistrict and Types of Tools in Soppeng Regency, 2021</i> .....	347

5.7.7	Banyaknya Alat Penggilingan Padi Menurut Kecamatan di Kabupaten Soppeng, 2019-2021 <i>Number of Rice Mill by Subdistrict in Soppeng Regency, 2019-2021 .....</i>	348
5.7.8	Banyaknya Penggilingan Padi Menurut Kecamatan dan Jenis di Kabupaten Soppeng, 2021 <i>Number of Rice Mill by Subdistrict and Type in Soppeng Regency, 2021 .....</i>	349
5.7.9	Banyaknya Kelompok Unit Pelayanan Jasa Alat Mesin Pertanian Menurut Kecamatan di Kabupaten Soppeng, 2019-2021 <i>Number of groups of Agricultural Machinery Services Unit According to the Subdistrict in Soppeng Regency, 2019-2021.....</i>	350
5.7.10	Banyaknya Perkumpulan Petani Pemakai Air (P3A) Menurut Kecamatan di Kabupaten Soppeng, 2019-2021 <i>Number of Water Use Associations by Subdistrict in Soppeng Regency, 2019-2021 .....</i>	351
5.7.11	Banyaknya Pompa Air Menurut Kecamatan dan Kondisi Alat di Kabupaten Soppeng, 2019-2021 <i>Number of Water Pump by Subdistrict and Tools Condition in Soppeng Regency, 2019-2021 .....</i>	352
5.7.12	Banyaknya Kelompok Pertanian dan Sarana Pendukung Menurut Kecamatan dan Jenisnya di Kabupaten Soppeng, 2021 <i>Number of Agriculture Groups and Supporting Facilities by Villages/ Urban Villages and Types in Soppeng District, 2021 .....</i>	353
5.7.13	Ketersediaan, Kebutuhan dan Surplus/ Defisit Pangan di Kabupaten Soppeng, 2021 <i>Availability, Needs and Surplus/Deficit Food in Soppeng Regency, 2021 .....</i>	354
5.7.14	Konsumsi Riil dan Konsumsi Ideal menurut Kelompok Pangan di Kabupaten Soppeng, 2021 <i>Real Consumption and Ideal Consumption according to the Food Group in Soppeng Regency, 2021 .....</i>	355
<b>6.</b>	<b>INDUSTRI, PERTAMBANGAN, DAN ENERGI/ INDUSTRY, MINING, AND ENERGY</b>	

6.1	<p>Daya Terpasang, Produksi, dan Distribusi Listrik PT. PLN (Persero) pada Cabang/Ranting PLN Menurut Kecamatan di Kabupaten Soppeng, 2021 <i>Installed Electricity Power, Production, and Distribution of PT. PLN (Persero) at PLN Branch by Subdistrict in Soppeng Regency, 2021</i>.....</p>	364
6.2	<p>Jumlah Pelanggan Listrik Menurut Kecamatan di Kabupaten Soppeng, 2017–2021 <i>Number of Electricity Customers by Subdistrict in Soppeng Regency, 2017–2021</i> .....</p>	365
6.3	<p>Jumlah Pelanggan dan Air yang Disalurkan Menurut Kecamatan di Kabupaten Soppeng, 2021 <i>Number of Customers and Distributed Water by Subdistrict in Soppeng Regency, 2021</i>.....</p>	366
6.4	<p>Jumlah Pelanggan Menurut Jenis Tarif dan ULP di Kabupaten Soppeng, 2021 <i>Number of Customer by Type of Rate and Customer Service Units in Soppeng Regency, 2021</i>.....</p>	367
6.5	<p>Jumlah Pelanggan, KVA Tersambung, KWH Terjual Menurut ULP di Kabupaten Soppeng, 2021 <i>Number of Customer, Connected KVA, Sold KWH by Customer Service Units in Soppeng Regency, 2021</i> .....</p>	368
6.6	<p>Jumlah KWH Terjual (Rupiah) Menurut Jenis Tarif dan ULP di Kabupaten Soppeng, 2021 <i>Number of Sold KWH (rupiahs) by Type of Rate and Customer Service Units in Soppeng Regency, 2021</i> .....</p>	369
6.7	<p>Jumlah Kapasitas Terpasang, Produksi Air Minum dan Air yang Terjual Menurut Bulan di Kabupaten Soppeng, 2021 <i>Number of Installed Capacity, Production of Drinking Water and Water Sold by Month in Soppeng Regency, 2021</i>.....</p>	370
6.8	<p>Banyaknya Air yang Tidak Dipertanggungjawabkan Menurut Bulan di Kabupaten Soppeng, 2021 <i>Number of Non-Accounted Water by Month in Soppeng Regency, 2021</i> .....</p>	371
6.9	<p>Banyaknya Pelanggan PDAM Menurut Jenis Konsumen di Kabupaten Soppeng, 2016–2021 <i>Number of PDAM Customer by Type of Consumer and Month in</i></p>	

	Halaman Page
<i>Soppeng Regency, 2016-2021</i> .....	372
6.10 Banyaknya Sambungan Rumah dan Penduduk Terlayani Menurut Bulan di Kabupaten Soppeng, 2021 <i>Number of House Connections and Served Population by Month in Soppeng Regency, 2021</i> .....	373
6.11 Banyaknya Air Minum Tersalurkan Menurut Jenis Konsumen PDAM di Kabupaten Soppeng, 2016-2021 <i>Number of Distributed Drinking Water by Type of PDAM Consumer and Month in Soppeng Regency, 2016-2021</i> .....	374
6.12 Banyaknya Perusahaan dan Tenaga Kerja Menurut Kelompok Industri di Kabupaten Soppeng, 2021 <i>Number of Establishment and Labor by Industry Groups in Soppeng Regency, 2021</i> .....	375
6.13 Banyaknya Perusahaan, Tenaga Kerja, Nilai Investasi dan Nilai Produksi Menurut Kecamatan di Kabupaten Soppeng, 2021 <i>Number of Establishment, Labor, Investment Value and Production Value by Subdistrict Soppeng Regency, 2021</i> .....	376
6.14 Jumlah Perusahaan Menurut Kecamatan dan Jenis Industri di Kabupaten Soppeng, 2021 <i>Number of Establishment by Subdistrict in Soppeng Regency, 2021</i> .....	377
6.15 Jumlah Perusahaan, Tenaga Kerja dan Nilai Investasi di Kabupaten Soppeng, 2016-2021 <i>Number of Establishment, Labor and Investment Value in Soppeng Regency, 2016-2021</i> .....	378
6.16 Nilai Produksi, Nilai Bahan dan Nilai Tambah (ribu rupiah) di Kabupaten Soppeng, 2016-2021 <i>Production Value, Material Value and Added Value (thousand rupiahs) in Soppeng Regency, 2016-2021</i> .....	379
6.17 Banyaknya Pelaku Usaha Mikro, Kecil dan Menengah Menurut Kecamatan di Kabupaten Soppeng, 2021 <i>Number of Micro, Small and Medium Business Actors by Subdistrict in Soppeng Regency, 2021</i> .....	380
<b>7. PARIWISATA/TOURISM</b>	
7.1 Jumlah Rumah Makan/Restoran Menurut	

	Kecamatan di Kabupaten Soppeng, 2018–2021 <i>Number of Restaurants by Subdistrict in Soppeng Regency, 2018–2021</i> .....	387
7.2	Banyaknya Kunjungan Wisatawan di Kawasan Wisata Alam Menurut Bulan dan Kawasan di Kabupaten Soppeng, 2021 <i>The Number of Tourist Excursions in the Natural areas by Month and Region in Soppeng Regency, 2021</i> .....	388
7.3	Jumlah Kunjungan dan Tinggal Orang Asing di Kabupaten Soppeng, 2019-2021 <i>Number of Visits and Stay of Foreigners in Soppeng Regency, 2019-2021</i> .....	389
<b>8.</b>	<b>TRANSPORTASI DAN KOMUNIKASI/ TRANSPORTATION AND COMMUNICATION</b>	
<b>8.1</b>	<b>TRANSPORTASI TRANSPORTATION</b>	
8.1.1	Panjang Jalan Menurut Tingkat Kewenangan Pemerintahan di Kabupaten Soppeng (km), 2019–2021 <i>Length of Roads by Level of Government Authority in Soppeng Regency (km), 2019–2021</i> .....	397
8.1.2	Panjang Jalan Menurut Jenis Permukaan Jalan di Kabupaten Soppeng (km), 2019–2021 <i>Length of Roads by Type of Road Surface in Soppeng Regency (km), 2019–2021</i> .....	398
8.1.3	Panjang Jalan Menurut Kondisi Jalan di Kabupaten Soppeng (km), 2019–2021 <i>Length of Roads by Condition of Roads in Soppeng Regency (km), 2019–2021</i> .....	399
8.1.4	Banyaknya Kendaraan Dinas dan Pribadi Menurut Kecamatan dan Jenis Kendaraan di Kabupaten Soppeng, 2021 <i>Number of Personal and Private Vehicle by Subdistrict and Type of Vehicle in Soppeng Regency, 2021</i> .....	400
<b>8.2</b>	<b>KOMUNIKASI COMMUNICATION</b>	
8.2.1	Jumlah Kantor Pos Pembantu Menurut	

	Kecamatan di Kabupaten Soppeng, 2018–2021 <i>Number of Post Offices Subsidiaries by Subdistrict in Soppeng Regency, 2018–2021</i> .....	406
8.2.2	Banyaknya Kantor Pos Menurut Kecamatan di Kabupaten Soppeng, 2021 <i>Number of Post Office by Subdistrict in Soppeng Regency, 2021</i> .....	407
8.2.3	Banyaknya Surat Pos yang Dikirim Menurut Jenis Pengiriman di Kabupaten Soppeng, 2021 <i>Number of Post Mail Sent by Type of Delivery in Soppeng Regency, 2021</i> .....	408
8.2.4	Banyaknya Surat Pos yang Diterima Menurut Jenis Pengiriman di Kabupaten Soppeng, 2021 <i>Number of Post Mail Received by Type of Delivery in Soppeng Regency, 2021</i> .....	409
8.2.5	Banyaknya Wesel Pos yang Diterima Menurut Jenis Pengiriman di Kabupaten Soppeng, 2021 <i>Number of Money Order Received by Type of Delivery in Soppeng Regency, 2021</i> .....	410
8.2.6	Banyaknya Sambungan Induk Telepon Menurut Kecamatan di Kabupaten Soppeng, 2020-2021 <i>Number of Main Phone Connection by Subdistrict in Soppeng Regency, 2020-2021</i> .....	411
8.2.7	Banyaknya Pelanggan Induk Telepon Menurut Kecamatan di Kabupaten Soppeng, 2021 <i>Number of Phone Customer by Subdistrict in Soppeng Regency, 2021</i> .	412
8.2.8	Jumlah Sambungan Indihome menurut Bulan di Kabupaten Soppeng, 2021 <i>Number of Indihome POTS PSB Connections by Month in Soppeng Regency, 2021</i> .....	413
8.2.9	Jumlah Kelompok Informasi Masyarakat menurut Kecamatan di Kabupaten Soppeng, 2020-2021 <i>Number of Community Information Groups by Subdistrict in Soppeng Regency, 2020-2021</i> .....	414
8.2.10	Jumlah Pengelola TV Kabel menurut Kecamatan	

	di Kabupaten Soppeng, 2020-2021 <i>Number of Cable TV Management by Subdistrict in Soppeng Regency, 2020-2021 .....</i>	415
8.2.11	Jumlah Media menurut Jenis dan Induk Organisasi di Kabupaten Soppeng, 2021 <i>Number of Media by Type and Parent Organization in Soppeng Regency, 2021 .....</i>	416
8.2.12	Banyaknya Menara Base Tranceiver Station (BTS) menurut Kecamatan di Kabupaten Soppeng, 2020-2021 <i>Number of BTS Tower by Subdistrict in Soppeng Regency, 2020-2021 ..</i>	417
8.2.13	Banyaknya Website menurut Kecamatan di Kabupaten Soppeng, 2020-2021 <i>Number of Website by Subdistrict in Soppeng Regency, 2020-2021 .....</i>	418
<b>9.</b>	<b>PERBANKAN, KOPERASI, DAN HARGA-HARGA/ BANKING, COOPERATIVE, AND PRICES</b>	
9.1	Jumlah Koperasi Aktif Menurut Kecamatan di Kabupaten Soppeng, 2018–2021 <i>Number of Active Cooperative by Subdistrict in Soppeng Regency, 2018–2021 .....</i>	425
9.2	Jumlah Koperasi Menurut Jenis Koperasi dan Kecamatan di Kabupaten Soppeng, 2021 <i>Number of Cooperative by Kind of Cooperative and Subdistrict in Soppeng Regency, 2021 .....</i>	426
9.3	Jumlah Anggota Penuh yang Dilayani KUD Menurut Kecamatan di Kabupaten Soppeng, 2020-2021 <i>Number of Serviced Full Member of Village Unit Cooperative by Subdistrict in Soppeng Regency, 2020-2021 .....</i>	427
9.4	Jumlah Anggota Penuh yang Dilayani Non KUD Menurut Kecamatan di Kabupaten Soppeng, 2020-2021 <i>Number of Serviced Full Member of Non-Village Unit Cooperative by Subdistrict in Soppeng Regency, 2020-2021 .....</i>	428
9.5	Jumlah Bank Umum Menurut Status di Kabupaten Soppeng, 2021 <i>Number of Commercial Bank by Status in Soppeng Regency, 2021 .....</i>	429
9.6	Jumlah Nasabah dan Pinjaman Menurut Sektor	



	di Bank Umum Kabupaten Soppeng, 2021 <i>Number of Client and Loan by Sector in Commercial Bank of Soppeng Regency, 2021</i> .....	430
9.7	Jumlah Nasabah dan Simpanan Menurut Jenis Simpanan di Bank Umum Kabupaten Soppeng, 2021 <i>Number of Client and Deposit by Type of Deposit in Commercial Bank of Soppeng Regency, 2021</i> .....	431
9.8	Jumlah dan Nilai Barang Pinjaman yang Dilelang Menurut Bulan oleh PT.Pegadaian (Persero) Watansoppeng, 2021 <i>Number and Value of Auctioned Loan Goods by Month by Pawnshop of Watansoppeng, 2021</i> .....	432
9.9	Jumlah Barang Jaminan dan Nilai Kredit Menurut Bulan di PT.Pegadaian (Persero) Watansoppeng, 2021 <i>Number of Insurance Item an Value of Credit by Month in Pawnshop of Watansoppeng, 2021</i> .....	433
9.10	Jumlah Barang Jaminan yang Ditebus dan Nilai Tebusan Menurut Bulan di PT.Pegadaian (Persero) Watansoppeng, 2021 <i>Number of Redeemed Insurance Item an Value of Ransom by Month in Pawnshop of Watansoppeng, 2021</i> .....	434
9.11	Nilai Bea Lelang Menurut Bulan di PT.Pegadaian (Persero) Watansoppeng, 2019-2021 <i>Value of Customs Auction by Month in Pawnshop of Watansoppeng, 2019-2021</i> .....	435
9.12	Nilai Sewa Modal Menurut Bulan di PT. Pegadaian (Persero) Watansoppeng, 2019-2021 <i>Value of Capital Lease by Month in Pawnshop of Watansoppeng, 2019-2021</i> .....	436
<b>10.</b>	<b>PENGELUARAN PENDUDUK/POPULATION EXPENDITURE</b>	
10.1	Rata-rata Pengeluaran per Kapita Sebulan Menurut Kelompok Komoditas (rupiah) di Kabupaten Soppeng, 2020 dan 2021 <i>Monthly Average Expenditure per Capita by Commodity Group (rupiahs) in Soppeng Regency, 2020 and 2021</i> .....	443
10.2	Persentase Pengeluaran per Kapita Sebulan Menurut Kelompok Komoditas di Kabupaten Soppeng, 2020 dan 2021 <i>Percentage of Monthly Expenditure per Capita by Commodity Group</i>	

	Halaman Page
<i>in Soppeng Regency, 2020 and 2021</i> .....	444
10.3 Persentase Penduduk Menurut Golongan Pengeluaran Per Kapita Sebulan di Kabupaten Soppeng, 2021 <i>Percentage of Population by Class of Monthly Expenditure per Capita in Soppeng Regency, 2021</i> .....	445
10.4 Rata-rata Konsumsi Kalori Perkapita Sehari menurut Komoditi Makanan dan Golongan Pengeluaran di Kabupaten Soppeng, 2021 <i>Average Per Capita Daily Calorie Consumption by Food Commodity and Expenditure Group in Soppeng Regency, 2021</i> .....	446
10.5 Rata-rata Konsumsi Protein Perkapita Sehari menurut Komoditi Makanan dan Golongan Pengeluaran di Kabupaten Soppeng, 2021 <i>Average Per Capita Daily Protein Consumption by Food Commodity and Expenditure Group in Soppeng Regency, 2021</i> .....	449
10.6 Rata-rata Konsumsi Lemak Perkapita Sehari menurut Komoditi Makanan dan Golongan Pengeluaran di Kabupaten Soppeng, 2021 <i>Average Per Capita Daily Fat Consumption by Food Commodity and Expenditure Group in Soppeng Regency, 2021</i> .....	452
10.7 Rata-rata Konsumsi Karbohidrat Perkapita Sehari menurut Komoditi Makanan dan Golongan Pengeluaran di Kabupaten Soppeng, 2021 <i>Average Per Capita Daily Carbohydrate Consumption by Food Commodity and Expenditure Group in Soppeng Regency, 2021</i> .....	455
<b>11. PERDAGANGAN/TRADE</b>	
11.1 Jumlah Sarana Perdagangan Menurut Jenisnya di Kabupaten Soppeng, 2018–2021 <i>Number of Trading Facilities by Type of Facility in Soppeng Regency, 2018–2021</i> .....	465
11.2 Banyaknya Pedagang Menurut Kecamatan di Kabupaten Soppeng, 2021 <i>Number of Trader by Subdistrict in Soppeng Regency, 2021</i> .....	466
11.3 Banyaknya Pelaku Usaha Mikro, Kecil dan Menengah Menurut Kecamatan di Kabupaten Soppeng, 2021 <i>Number of Micro, Small and Medium Business Actors by Subdistrict in Soppeng Regency, 2021</i> .....	467
11.4 Banyaknya Alat yang Ditera Ulang di Kabupaten Soppeng, 2017-2021 <i>Number of Re-Measured Tools by Type of Establishment in Soppeng</i>	

	Halaman Page
<i>Regency, 2017-2021</i> .....	468
11.5 Realisasi Movenas Menurut Bulan dan Provinsi di Kabupaten Soppeng, 2021 <i>Realization of Movenas by Month and Province in Soppeng Regency, 2021</i> .....	469
11.6 Realisasi Pengadaan Gabah/Beras dalam Negeri Per Bulan (Ton) di Kabupaten Soppeng, 2019-2021 <i>Actual Procurement of Domestic Grain/Rice Per Month (Ton) in Soppeng Regency, 2019-2021</i> .....	471
11.7 Realisasi Pemerataan Stok (Move Out) Beras Nasional dari Kabupaten Soppeng, 2019-2021 <i>Realization of Equitable Stock (Move Out) of National Rice from Soppeng Regency, 2019-2021</i> .....	472
11.8 Realisasi Pengadaan Beras Menurut Mitra Kerja di Kabupaten Soppeng, 2021 <i>Realization of Rice Procurement by Work Partner in Soppeng Regency, 2021</i> .....	473
11.9 Pengeluaran Beras untuk Divisi Regional Lain dari Kabupaten Soppeng, 2021 <i>Rice Released for Other Regional Divisions from Soppeng Regency, 2021</i> .....	474
11.10 Realisasi Pengadaan Gabah/Beras dalam Negeri Per Bulan (Ton) di Kabupaten Soppeng, 2019-2021 <i>Actual Procurement of Domestic Grain/Rice Per Month (Ton) in Soppeng Regency, 2019-2021</i> .....	475
<b>12. SISTEM NERACA REGIONAL/SYSTEM OF REGIONAL ACCOUNTS</b>	
12.1. Produk Domestik Regional Bruto Atas Dasar Harga Berlaku Menurut Lapangan Usaha di Kabupaten Soppeng(miliar rupiah), 2017–2021 <i>Gross Regional Domestic Product at Current Market Prices by Industry in Soppeng Regency (billion rupiahs), 2017–2021</i> .....	484
12.2 Produk Domestik Regional Bruto Atas Dasar Harga Konstan 2010 Menurut Lapangan Usaha di Kabupaten Soppeng(miliar rupiah), 2017–2021 <i>Gross Regional Domestic Product at 2010 Constant Market Prices by</i>	

	<i>Industry in Soppeng Regency (billion rupiahs), 2017–2021 .....</i>	486
12.3	Distribusi Persentase Produk Domestik Regional Bruto Atas Dasar Harga Berlaku Menurut Lapangan Usaha di Kabupaten Soppeng, 2017–2021 <i>Percentage Distribution of Gross Regional Domestic Product at Current Market Prices by Industry in Soppeng Regency, 2017–2021.....</i>	488
12.4	Laju Pertumbuhan Produk Domestik Regional Bruto Atas Dasar Harga Konstan 2010 Menurut Lapangan Usaha di Kabupaten Soppeng (persen), 2017–2021 <i>Growth Rate of Gross Regional Domestic Product at 2010 Constant Market Prices by Industry in Soppeng Regency (percent), 2017–2021....</i>	490
12.5	Produk Domestik Regional Bruto Atas Dasar Harga Berlaku Menurut Jenis Pengeluaran di Kabupaten Soppeng (miliar rupiah), 2016–2020 <i>Gross Regional Domestic Product at Current Market Prices by Type of Expenditure in Soppeng Regency (billion rupiahs), 2016–2020 .....</i>	492
12.6	Produk Domestik Regional Bruto Atas Dasar Harga Konstan 2010 Menurut Jenis Pengeluaran di Kabupaten Soppeng(miliar rupiah), 2016–2020 <i>Gross Regional Domestic Product at 2010 Constant Market Prices by Type of Expenditure in Soppeng Regency (billion rupiahs), 2016–2020.</i>	493
12.7	Distribusi Persentase Produk Domestik Regional Bruto Atas Dasar Harga Berlaku Menurut Pengeluaran di Kabupaten Soppeng (persen), 2016–2020 <i>Percentage Distribution of Gross Regional Domestic Product at Current Prices by Expenditure in Soppeng Regency (%), 2016–2020 .....</i>	494
12.8	Laju Pertumbuhan Produk Domestik Regional Bruto Atas Dasar Harga Konstan 2010 Menurut Pengeluarann di Kabupaten Soppeng (%), 2016–2020 <i>Growth rate of Gross Regional Domestic Product at 2010 Constant Prices by Expenditure in Soppeng Regency (%), 2016–2020 .....</i>	495
<b>13.</b>	<b>PERBANDINGAN ANTAR KABUPATEN/KOTA/ REGENCY/MUNICIPAL COMPARASION</b>	
13.1	Jumlah Penduduk Menurut Kabupaten/Kota di Provinsi Sulawesi Selatan (ribu), 2017–2021	

	<i>Population by Regency/Municipality in South Sulawesi Province (thousand), 2017–2021</i> .....	503
13.2	Laju Pertumbuhan Produk Domestik Regional Bruto Atas Dasar Harga Konstan 2010 Menurut Kabupaten/ Kota di Provinsi Sulawesi Selatan (persen), 2017–2021 <i>Rate of Growth of Gross Regional Domestic Products at Constant 2010 Prices by Regency/Municipality in South Sulawesi Province (percent), 2017–2021</i> .....	505
13.3	Jumlah Penduduk Miskin Menurut Kabupaten/ Kota di Provinsi Sulawesi Selatan (ribu), 2017–2021 <i>Number of Poor Population by Regency/Municipality in South Sulawesi Province (thousand), 2017–2021</i> .....	507
13.4	Indeks Pembangunan Manusia Menurut Kabupaten/ Kota di Provinsi Sulawesi Selatan, 2017–2021 <i>Human Development Index by Regency/Municipality in South Sulawesi Province, 2017–2021</i> .....	509
13.5	Tingkat Pengangguran Terbuka (TPT) Menurut Kabupaten/Kota di Provinsi Sulawesi Selatan, 2017–2021 <i>Unemployment Rate (UR) by Regency/Municipality in South Sulawesi Province, 2017–2021</i> .....	511
13.6	Tingkat Partisipasi Angkatan Kerja (TPAK) Menurut Kabupaten/Kota di Provinsi Sulawesi Selatan, 2017–2021 <i>Labor Force Participation Rate (LFPR) by Regency/Municipality in South Sulawesi Province, 2017–2021</i> .....	513

<https://soppengkab.bps.go.id>

## DAFTAR GAMBAR/LIST OF FIGURES

		Halaman Page
1.1	Persentase Luas Daerah menurut Kecamatan di Kabupaten Soppeng (%), 2021 <i>Percentage Area of Subdistrict in Soppeng Regency (%), 2021</i> .....	5
1.2	Jumlah Hari Hujan Menurut Bulan di Kabupaten Soppeng, 2021 <i>Number of Rainy Days by Months in Soppeng Regency, 2021</i> .....	6
2.1	Jumlah Desa/Kelurahan Menurut Kecamatan di Kabupaten Soppeng, 2021 <i>Number of Villages/Urban Villages by Subdistrict in Soppeng Regency, 2021</i> .....	18
2.2	Jumlah Pegawai Negeri Sipil Menurut Tingkat Pendidikan dan Jenis Kelamin di Kabupaten Soppeng, Desember 2021 <i>Number of Civil Servants by Educational Level and Sex in Soppeng Regency, December 2021</i> .....	19
3.1	Persentase Jumlah Penduduk Menurut Kecamatan di Kabupaten Soppeng, 2021 <i>Number of Population Percentage by Subdistrict in Soppeng Regency, 2021</i> .....	70
3.2	Penduduk Berumur 15 Tahun Keatas Menurut Jenis Kegiatan Selama Seminggu yang Lalu di Kabupaten Soppeng, 2021 <i>Population Aged 15 Years and Over by Type of Activity During The Previous Week in Soppeng Regency, 2021</i> .....	71
4.1	Angka Partisipasi Murni (APM) dan Angka Partisipasi Kasar (APK) Menurut Jenjang Pendidikan di Kabupaten Soppeng, 2020 dan 2021 <i>Net Enrollment Rate and Gross Enrollment Ratio by Educational Level in Soppeng Regency, 2020 and 2021</i> .....	113
4.2	Garis Kemiskinan di Kabupaten Soppeng, 2014–2021 <i>Poverty Line in Soppeng Regency, 2014–2021</i> .....	114
5.1	Produksi Tanaman Biofarmaka Menurut Kecamatan dan Jenis Tanaman di Kabupaten Soppeng (kg), 2020 and 2021 <sup>x</sup> <i>Production of Medicinal Plants by Subdistrict and Kind of Plant in Soppeng Regency (kg), 2020 and 2021<sup>x</sup></i> .....	260

5.2	Populasi Ternak Menurut Kecamatan di Kabupaten Soppeng, 2021 <i>Number of Livestock by Subdistrict in Soppeng Regency, 2021</i> .....	261
6.1	Banyaknya Sambungan Rumah dan Penduduk Terlayani Menurut Bulan di Kabupaten Soppeng, 2021 <i>Number of House Connections and Served Population by Month in Soppeng Regency, 2021</i> .....	362
6.2	Banyaknya Pelaku Usaha Mikro, Kecil dan Menengah Menurut Kecamatan di Kabupaten Soppeng, 2021 <i>Number of Micro, Small and Medium Business Actors by Subdistrict in Soppeng Regency, 2021</i> .....	363
7.1	Jumlah Rumah Makan/Restoran Menurut Kecamatan di Kabupaten Soppeng, 2018–2021 <i>Number of Restaurants by Subdistrict in Soppeng Regency, 2018–2021</i> .....	385
7.2	Banyaknya Kunjungan Wisatawan di Kawasan Wisata Alam Menurut Bulan dan Kawasan di Kabupaten Soppeng, 2021 <i>The Number of Tourist Excursions in the Natural areas by Month and Region in Soppeng Regency, 2021</i> .....	386
8.1	Banyaknya Kendaraan Dinas dan Pribadi Menurut Kecamatan dan Jenis Kendaraan di Kabupaten Soppeng, 2021 <i>Number of Personal and Private Vehicle by Subdistrict and Type of Vehicle in Soppeng Regency, 2021</i> .....	395
8.2	Jumlah Kelompok Informasi Masyarakat menurut Kecamatan di Kabupaten Soppeng, 2021 <i>Number of Community Information Groups by Subdistrict in Soppeng Regency, 2021</i> .....	396
9.1	Jumlah Koperasi Aktif Menurut Kecamatan di Kabupaten Soppeng, 2021 <i>Number of Active Cooperative by Subdistrict in Soppeng Regency, 2021</i> .....	423
9.2	Persentase Koperasi Menurut Jenis Koperasi di Kabupaten Soppeng (%), 2021 <i>Percentage of Cooperative by Kind of Cooperative in Soppeng Regency (%), 2021</i> .....	424



10.1	Persentase Pengeluaran per Kapita Sebulan di Kabupaten Soppeng, 2020 dan 2021 <i>Percentage of Monthly Expenditure per Capita in Soppeng Regency, 2020 and 2021</i> .....	441
10.2	Persentase Penduduk Menurut Golongan Pengeluaran Per Kapita Sebulan di Kabupaten Soppeng, 2021 <i>Percentage of Population by Per Capita Spending Group a Month in Soppeng Regency, 2021</i> .....	442
11.1	Jumlah Sarana Perdagangan Menurut Jenisnya di Kabupaten Soppeng, 2021 <i>Number of Trading Facilities by Type of Facility in Soppeng Regency, 2021</i> .....	463
11.2	Banyaknya Pelaku Usaha Mikro, Kecil dan Menengah Menurut Kecamatan di Kabupaten Soppeng, 2021 <i>Number of Micro, Small and Medium Business Actors by Subdistrict in Soppeng Regency, 2021</i> .....	464
12.1	Produk Domestik Regional Bruto Atas Dasar Harga Berlaku dan Harga Konstan di Kabupaten Soppeng (miliar rupiah), 2017–2021 <i>Gross Regional Domestic Product at Current and Constant Market Prices in Soppeng Regency (billion rupiahs), 2017–2021</i> .....	482
12.2	Distribusi Persentase Produk Domestik Regional Bruto Atas Dasar Harga Berlaku Menurut Lapangan Usaha di Kabupaten Soppeng, 2021 <i>Percentage Distribution of Gross Regional Domestic Product at Current Market Prices by Industry in Soppeng Regency, 2021</i> .....	483
13.1	Jumlah Penduduk Menurut Kabupaten/Kota di Provinsi Sulawesi Selatan (ribu), 2021 <i>Population by Regency/Municipality in South Sulawesi Province (thousand), 2021</i> .....	501
13.2	Indeks Pembangunan Manusia Menurut Kabupaten/ Kota di Provinsi Sulawesi Selatan, 2021 <i>Human Development Index by Regency/Municipality in South Sulawesi Province, 2021</i> .....	502

<https://soppengkab.bps.go.id>

## PENJELASAN UMUM/EXPLANATORY NOTES

Tanda-tanda, satuan-satuan, dan lain-lainnya yang digunakan dalam publikasi ini adalah sebagai berikut:

*Symbols, measurement units, and acronyms which are used in this publication, are as follows:*

### 1. TANDA-TANDA/SYMBOLS

Data tidak tersedia/Data not available .....	: ...
Tidak ada atau nol /Null or zero .....	: -
Data dapat diabaikan/Data negligible .....	: 0
Tanda decimal/Decimal point .....	: ,
Data tidak dapat ditampilkan/Not applicable .....	: NA
Angka estimasi/Estimated figures .....	: e
Angka diperbaiki/Revised figures .....	: r
Angka sementara/Preliminary figures .....	: x
Angka sangat sementara/Very preliminary figures .....	: xx
Angka sangat sangat sementara/Very very preliminary figures .....	: xxx

### 2. SATUAN/UNITS

hektar (ha)/hectare (ha) .....	: 10 000 m <sup>2</sup>
kilometer (km)/kilometres (km) .....	: 1 000 meter/meters (m)
knot/knot .....	: 1,8523 km/jam (km/hour)
kuintal/quintal .....	: 100 kg
KWh .....	: 1 000 Watt hour
liter (untuk beras)/litre (for rice) .....	: 0,80 kg
ton .....	: 1 000 kg

Perbedaan angka di belakang koma disebabkan oleh pembulatan angka.

*The difference in decimal numbers is caused by rounding.*



## DAFTAR SINGKATAN/ LIST OF ABBREVIATIONS

RB	: Rumah Bersalin/ <i>Delivery House</i>
Puskesmas	: Pusat Kesehatan Masyarakat/ <i>Public Health Center</i>
Pustu	: Puskesmas pembantu/ <i>Auxiliary Public Health Center</i>
BP	: Balai Pengobatan/ <i>Polyclinic</i>
Polindes	: Pondok Bersalin Desa/ <i>Village Maternity Cottage</i>
Posyandu	: Pos Pelayanan terpadu/ <i>Integrated Service Post</i>
SI	: Stasiun Iklim
SIMPK	: Stasiun Meteorologi Pertanian Khusus
APM	: Angka Partisipasi Murni
APK	: Angka Partisipasi Kasar
AMH	: Angka Melek Huruf
IPM	: Indeks Pembangunan Manusia
PT	: Perseroan Terbatas

<https://soppengkab.pps.go.id>



## Statistik Kunci, 2019–2021 Key Statistics, 2019–2021

Rincian/Description	Satuan/Unit	2019	2020	2021
(1)	(2)	(3)	(4)	(5)
<b>SOSIAL/SOCIAL</b>				
Penduduk/Population	ribu/thousand	226,99 <sup>11</sup>	235,167 <sup>8</sup>	235,574 <sup>10</sup>
Laju Pertumbuhan Penduduk/Population Growth	%	0,1	0,48 <sup>9</sup>	0,13 <sup>12</sup>
Angka Harapan Hidup <sup>1-e</sup> /Life Expectancy Rate <sup>1</sup>	tahun/years	69,43	69,65	69,81
Angka Melek Huruf Usia 15+ /Literacy Rate Aged 15+	%	91,09	92,1	89,92
Tingkat Partisipasi Angkatan Kerja -TPAK <sup>2</sup> Labour Force Participation Rate-LFPR <sup>2</sup>	%	57,47 <sup>3</sup>	57,05 <sup>11</sup>	58,94 <sup>11</sup>
Tingkat Pengangguran Terbuka-TPT <sup>2</sup> Unemployment Rate-UR <sup>2</sup>	%	3,53 <sup>4</sup>	4,42 <sup>11</sup>	3,92 <sup>11</sup>
Penduduk Miskin/Poor People <sup>4</sup>	ribu/thousand	16,45	17,23	17,27
Persentase Penduduk Miskin <sup>4</sup> Percentage of Poor People <sup>4</sup>	%	7,25	7,59	7,53
Indeks Pembangunan Manusia-IPM Human Development Index	–	68,26	68,67	68,99
<b>EKONOMI/ECONOMIC</b>				
Produk Domestik Regional Bruto (PDRB) Harga Berlaku <sup>5</sup> Gross Regional Domestic Bruto (GRDP) at Current Price <sup>5</sup>	miliar rupiah billion rupiahs	10 938,27	11 382,12*	12 426,78**
Laju Pertumbuhan Ekonomi <sup>6</sup> /Economic Growth <sup>6</sup>	%	7,69	2,19*	6,15**
PDRB Per Kapita Harga Berlaku <sup>5</sup> Per Capita of GRDP at Current Price <sup>5</sup>	juta rupiah million rupiahs	48,19 <sup>11</sup>	48,40 <sup>10</sup>	50,60 <sup>10</sup>

Catatan/Notes: <sup>1</sup> Hasil proyeksi penduduk Indonesia 2010–2035 (pertengahan tahun/Juni)/The result of Indonesia population projection 2010–2035 (mid year/June)

<sup>2</sup> Kondisi Agustus/Condition at August

<sup>3</sup> Menggunakan penimbang hasil proyeksi penduduk tahun 2010–2035/Weighted by the 2010–2035 population projection

<sup>4</sup> Kondisi Maret/Condition at March

<sup>5</sup> Mulai tahun 2010 mengadopsi System of National Account 2008 (SNA 2008)/Since 2010 is in line with System of National Account 2008 (SNA 2008)

<sup>6</sup> Menggunakan tahun dasar 2010 (2010=100)/Using 2010 base year (2010=100)

<sup>7</sup> Menggunakan proyeksi penduduk berdasarkan hasil SP2010/Using population projection based on SP2010

<sup>8</sup> Hasil Sensus Penduduk 2020/The result of Population Census 2020

<sup>9</sup> Pertumbuhan penduduk dari SP2010/Population growth from SP2010

<sup>10</sup> Hasil Proyeksi Penduduk Interim 2020-2023 (Pertengahan tahun/Juni)/The result of Interim Population Projection 2020-2023 (mid year/June)

<sup>11</sup> Menggunakan penimbang hasil proyeksi penduduk SUPAS 2015/Uses a weighting of the population projection result from SUPAS 2015

<sup>12</sup> Pertumbuhan penduduk dari SP2020/Population growth from SP2020





# BAB 1

## GEOGRAFI DAN IKLIM Geography and Climate

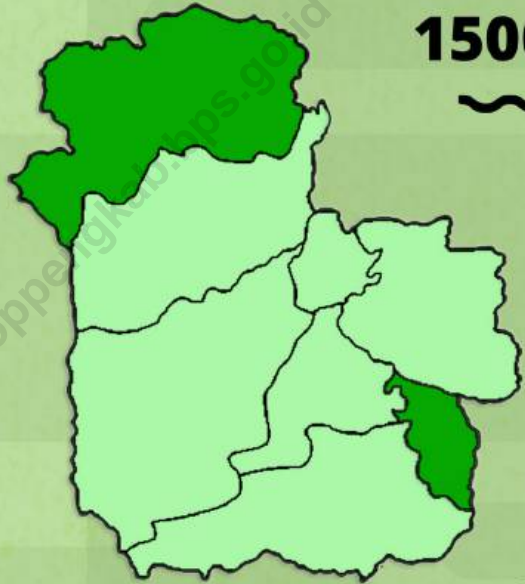
### MARIORIAWA

Kecamatan **Terbesar**  
Subdistrict with the biggest area

### LUAS WILAYAH KABUPATEN SOPPENG

Total Area of Soppeng Regency

**1500** km<sup>2</sup>  
sq.km



### CITTA

Kecamatan

### Terjauh dan Terkecil

Subdistrict with the furthest and smallest area



Suhu **Tertinggi**  
highest temperature

**34,6°C**

**SEPTEMBER 2021**



Suhu **Terendah**  
lowest temperature

**20,5°C**

**JULI 2021**



**PENJELASAN TEKNIS**

1. Informasi terkait luas wilayah desa/kelurahan dalam satuan km<sup>2</sup>.
2. Pulau adalah sebidang tanah yang lebih kecil dari benua dan lebih besar dari karang, yang dikelilingi air. Kumpulan beberapa pulau dinamakan pulau-pulau atau kepulauan (bahasa Inggris: archipelago). Jumlah pulau adalah informasi mengenai jumlah pulau yang dimiliki suatu wilayah dalam satuan buah.
3. Kecamatan adalah sebuah pembagian wilayah administratif negara Indonesia di bawah Kabupaten atau Kota. Sebuah kecamatan dipimpin oleh seorang camat dan dipecah kepada beberapa kelurahan dan desa-desa.
4. Kabupaten adalah pembagian wilayah administratif di Indonesia setelah provinsi, yang dipimpin oleh seorang bupati. Selain kabupaten, pembagian wilayah administratif setelah provinsi adalah kota. Secara umum, baik kabupaten dan kota memiliki wewenang yang sama.
5. Iklim adalah kondisi rata-rata cuaca berdasarkan waktu yang panjang untuk suatu lokasi.

**TECHNICAL NOTES**

1. *Information related to the area of the village / kelurahan in km<sup>2</sup> units.*
2. *The island is a piece of land that is smaller than a continent and bigger than a reef, which is surrounded by water. Collection of several islands called islands or islands (English: archipelago). Number of islands is information about the number of islands owned by an area in units.*
3. *A subdistrict is a division of the administrative territory of the Indonesian state under a Regency or City. A sub-district is led by a sub-district head and is divided into several wards and villages.*
4. *Regency is the division of administrative territory in Indonesia after the province, led by a regent. In addition to districts, the division of administrative territories after provinces is cities. In general, both districts and cities have the same authority.*
5. *Climate is the average weather conditions based on a long time for a location.*

## ULASAN

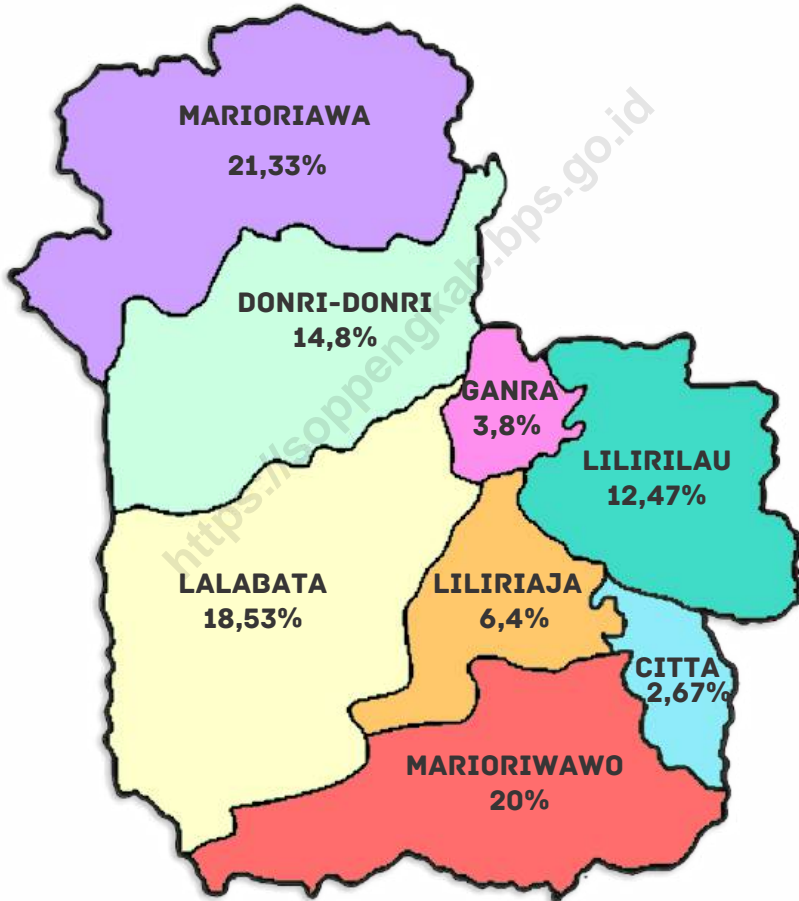
1. Kabupaten Soppeng memiliki luas wilayah 1.500 km<sup>2</sup> yang terbagi ke dalam 8 wilayah kecamatan. Kecamatan yang memiliki wilayah terluas yaitu Kecamatan Marioriwawa dengan luas 320 km<sup>2</sup> atau lebih dari seperlima luas wilayah Kabupaten Soppeng. Kabupaten Soppeng berada pada ketinggian yang bervariasi dengan ketinggian 5-25 meter di atas permukaan laut. Jarak ibu kota kecamatan ke ibu kota kabupaten juga bervariasi dengan kecamatan terjauh berjarak 35 km.
2. Suhu di Kabupaten Soppeng berkisar pada suhu 20,5-34,6 derajat celcius dengan tekanan udara antara 1.003,6-1.014,3 milibar. Sementara curah hujan maksimal adalah 860,3 mm pada bulan Desember 2021 dan jumlah hari hujan tertinggi yaitu 30 hari pada Bulan Januari 2021.

## REVIEW

1. *Soppeng Regency has an area of 1,500 km<sup>2</sup> which is divided into 8 sub-districts. The sub-district that has the largest area is Marioriwawa District with an area of 320 km<sup>2</sup> or more than one-fifth of the area of Soppeng Regency. Soppeng Regency is at varying altitudes with an altitude of 5-25 meters above sea level. The distance from sub-district capitals to district capitals also varies with the farthest kecamatan being 35 km.*
2. *The temperature in Soppeng Regency ranges from 20.5-34.6 degrees Celsius with air pressure between 1,003.6-1,014.3 millibars. While the maximum rainfall is 860.3 mm in December 2021 and the highest number of rainy days, which is 30 days in January 2021.*

**Gambar** 1.1  
**Figures**

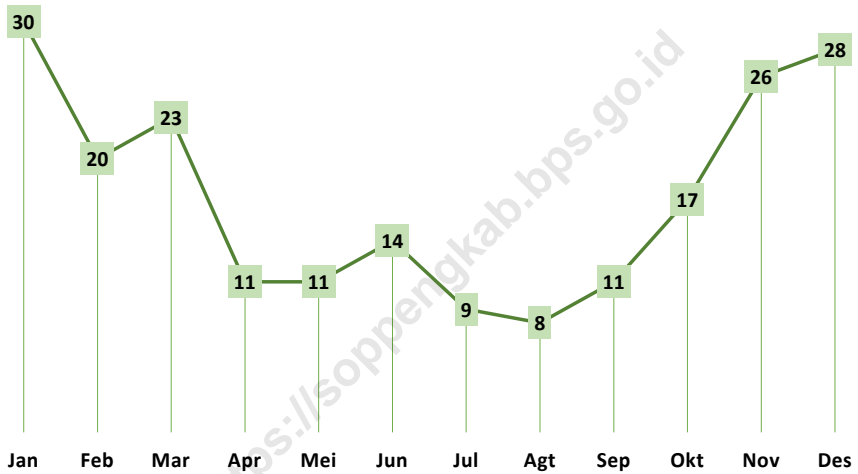
**Persentase Luas Daerah menurut Kecamatan di Kabupaten Soppeng (%), 2021**  
*Percentage Area of Subdistrict in Soppeng Regency (%), 2021*



Sumber/Source : Berdasarkan Peraturan Menteri Dalam Negeri No. 66 Tahun 2011 tanggal 28 Desember 2011  
Based on Minister Of Home Affairs Regulation No 66/2011, December 28,2011

**Gambar** 1.2  
**Figures**

**Jumlah Hari Hujan Menurut Bulan di Kabupaten Soppeng, 2021**  
*Number of Rainy Days by Months in Soppeng Regency, 2021*



Sumber/Source : Stasiun Klimatologi Maros/ Maros Climatology Station

## 1.1 KEADAAN GEOGRAFI GEOGRAPHY CONDITION

**Tabel** 1.1.1 **Luas Daerah dan Jumlah Pulau Menurut Kecamatan di Kabupaten Soppeng, 2021**  
**Table** 1.1.1 **Total Area and Number of Islands by Subdistrict in Soppeng Regency, 2021**

Kecamatan Subdistrict	Ibukota Kecamatan Capital of Subdistrict	Luas Total Area (km <sup>2</sup> /sq.km)
(1)	(2)	(3)
010. Marioriwawo	Takalala	300
020. Lalabata	Watansoppeng	278
030. Liliriaja	Cangadi	96
031. Ganra	Ganra	57
032. Citta	Citta	40
040. Lilirilau	Cabenge	187
050. Donri-Donri	Tajuncu	222
060. Marioriwawa	Batu-Batu	320
<b>7312. Soppeng</b>	<b>Watansoppeng</b>	<b>1 500</b>
<b>Permendagri<sup>1</sup></b>	<b>Watansoppeng</b>	<b>1 557</b>

Lanjutan Tabel/*Continued Table 1.1.1*

Kecamatan <i>Subdistrict</i>	Persentase terhadap Luas Kabupaten <i>Percentage to Regency Area</i>	Jumlah Pulau <sup>2</sup> <i>Number of Islands</i>
(1)	(4)	(5)
010. Marioriwawo	20,00	-
020. Lalabata	18,53	-
030. Liliriaja	6,40	-
031. Ganra	3,80	-
032. Citta	2,67	-
040. Lilirilau	12,47	-
050. Donri-Donri	14,80	-
060. Marioriawa	21,33	-
<b>7312. Soppeng</b>	<b>100,00</b>	<b>-</b>
<b>Permendagri<sup>1</sup></b>	<b>100,00</b>	<b>-</b>

Catatan/*Note*: <sup>1</sup> Peraturan Menteri Dalam Negeri Nomor 72 Tahun 2019 tanggal 8 Oktober 2019 tentang Perubahan atas Peraturan Menteri Dalam Negeri NO. 137 Tahun 2017 tentang Kode dan Data Wilayah Administrasi Pemerintahan/Minister of Home Affairs Regulation Number 72/2019 dated October 8, 2019 concerning Amendments to the Minister of Home Affairs Regulation Number 137/2017 concerning Code and Data of the Government Administration Area

<sup>2</sup> Kabupaten Soppeng bukan merupakan wilayah pesisir dan kepulauan/*Soppeng Regency is not a coastal and archipelago region*

Sumber/*Source*: Kementerian Dalam Negeri/*Ministry of Home Affairs*



**Tabel**  
**Table** 1.1.2

**Tinggi Wilayah dan Jarak ke Ibukota Kabupaten Menurut  
Kecamatan di Kabupaten Soppeng, 2021**  
*Altitude and Distance to the Capital of Regency by  
Subdistrict in Soppeng Regency, 2021*

Kecamatan Subdistrict	Tinggi Wilayah (mdpl) Altitude (m a.s.l)	Jarak ke Ibukota Kabupaten (km) Distance to the Capital of Regency (km)
(1)	(2)	(3)
010. Marioriwawo	25	17
020. Lalabata	25	-
030. Liliriaja	20	15
031. Ganra	10	8
032. Citta	25	35
040. Lilirilau	10	12
050. Donri-Donri	5	13
060. Marioriawa	5	29
<b>7312. Soppeng</b>	<b>25</b>	<b>-</b>

Catatan/Note: ...

Sumber/Source: Pemerintah Kabupaten Soppeng/Soppeng Regency Government

## 1.2 KEADAAN IKLIM CLIMATE CONDITION

**Tabel** 1.2.1 **Pengamatan Unsur Iklim Menurut Bulan di Stasiun Soppeng, 2021**  
**Table** 1.2.1 **Observation of Climate Elements By Months at Soppeng Station, 2021**

Bulan Month	Suhu/Temperature (°C)			Kelembaban/Humidity (%)		
	Minimum	Rata-rata Average	Maksimum Maximum	Minimum	Rata-rata Average	Maksimum Maximum
(1)	(2)	(3)	(4)	(5)	(6)	(7)
Januari/January	22,8	27,2	31,2	68,0	87,7	99,0
Februari/February	23,2	27,5	31,9	67,0	86,9	99,0
Maret/March	22,7	27,8	32,6	69,0	85,9	98,0
April/April	23,2	28,5	32,2	55,0	79,0	99,0
Mei/May	23,4	29,4	34,0	51,0	74,7	98,0
Juni/June	22,4	28,8	34,5	47,0	76,8	97,0
Juli/July	20,5	28,3	34,0	40,0	76,7	97,0
Agustus/August	22,7	29,5	34,3	43,0	69,4	98,0
September/September	22,3	29,4	34,6	44,0	71,4	97,0
Oktober/October	23,6	29,0	33,5	54,0	78,5	98,0
November/November	23,6	28,3	32,6	63,0	82,4	98,0
Desember/December	23,0	27,7	32,6	58,0	84,5	99,0

Lanjutan Tabel/Continued Table 1.2.1

Bulan Month	Kecepatan Angin (m/det) Wind Velocity (m/sec)			Tekanan Udara Atmospheric Pressure (mbar)		
	Minimum	Rata-rata Average	Maksimum Maximum	Minimum	Rata-rata Average	Maksimum Maximum
(1)	(8)	(9)	(10)	(11)	(12)	(13)
Januari/January	Calm	3,0	12,0	1 004,0	1 007,9	1 011,3
Februari/February	Calm	3,0	18,0	1 005,0	1 008,9	1 013,7
Maret/March	Calm	2,6	10,0	1 003,7	1 008,8	1 013,5
April/April	Calm	3,3	12,0	1 004,7	1 009,4	1 012,7
Mei/May	Calm	3,4	10,0	1 004,5	1 008,3	1 012,7
Juni/June	Calm	2,5	11,0	1 005,5	1 009,8	1 013,0
Juli/July	Calm	1,3	6,0	1 005,4	1 009,4	1 014,3
Agustus/August	Calm	4,0	14,0	1 005,4	1 009,6	1 013,9
September/September	Calm	1,8	12,0	1 005,3	1 009,0	1 012,8
Oktober/October	Calm	2,3	12,0	1 004,0	1 008,7	1 013,6
November/November	Calm	3,1	19,0	1 003,6	1 007,9	1 012,2
Desember/December	Calm	3,5	12,0	1 003,7	1 009,2	1 014,2

Lanjutan Tabel/*Continued Table 1.2.1*

Bulan Month	Jumlah Curah Hujan Number of Precipitation (mm)	Jumlah Hari Hujan (hari) Number of Rainy Days (day)	Penyinaran Matahari Duration of Sunshine (%)
(1)	(14)	(15)	(16)
Januari/January	839,9	30	25,0
Februari/February	397,0	20	34,5
Maret/March	626,3	23	44,5
April/April	294,0	11	50,9
Mei/May	78,1	11	58,2
Juni/June	87,0	14	63,8
Juli/July	77,3	9	48,1
Agustus/August	104,2	8	68,4
September/September	82,5	11	57,2
Oktober/October	245,4	17	66,2
November/November	542,0	26	43,3
Desember/December	860,3	28	28,8

Catatan/Note: Calm adalah kecepatan angin mendekati nol/Calm is wind velocity close to zero

Sumber/Source: Stasiun Klimatologi Maros/ Maros Climatology Station

# BAB 2

## PEMERINTAHAN

Government

Kabupaten Soppeng terdiri dari

**49 desa dan 21 kelurahan**

Soppeng Regency consists of 49 Villages and 21 Kelurahan

**Desa Berkembang**  
Developing Villages

**53,06** Persen  
Percent

**JUMLAH PNS  
PEMERINTAH  
DAERAH  
KABUPATEN  
SOPPENG 2021**

Number of Soppeng Regency's  
Government Civil Servants



**4947** Orang  
People

**85,77** Persen  
Percent

merupakan lulusan  
sarjana, magister, dan  
doktoral  
are university graduates

**REALISASI APBD  
KABUPATEN SOPPENG  
2021**

**Rp 1,2T**  
trillion rupiah

**PENDAPATAN**  
Revenue



**Rp 1,8T**  
trillion rupiah

**BELANJA**  
Expenditure



**PENJELASAN TEKNIS****TECHNICAL NOTES**

- |  |  |
|--|--|
| <ol style="list-style-type: none"> <li>1. Pegawai Negeri Sipil (disingkat PNS) adalah pegawai yang telah memenuhi syarat yang ditentukan, diangkat oleh pejabat yang berwenang dan disertai tugas dalam suatu jabatan negeri, atau disertai tugas negara lainnya, dan digaji berdasarkan peraturan perundang-undangan yang berlaku.</li> <li>2. Pendidikan Tertinggi yang Ditamatkan mencakup mereka yang meninggalkan sekolah setelah mengikuti pelajaran pada kelas tertinggi suatu tingkatan sekolah sampai akhir dengan mendapatkan tanda tamat/ijazah baik sekolah negeri maupun swasta. Pada tingkat sekolah dasar sampai dengan sekolah lanjutan atas, seseorang yang belum mengikuti pelajaran pada kelas tertinggi, tetapi jika mengikuti ujian dan lulus, dianggap tamat. Untuk tingkat akademi/universitas adalah mereka yang mendapat gelar Sarjana Muda/Sarjana.</li> <li>3. Jenis Kelamin diisi sesuai jenis kelamin pada dokumen KK/KTP yang dimiliki. Jika tidak dapat menunjukkan dokumen KK/KTP, isikan jenis kelamin berdasarkan pengakuan penduduk.</li> <li>4. Jenis Pekerjaan/Jabatan adalah macam pekerjaan yang dilakukan oleh seseorang atau ditugaskan kepada seseorang yang sedang</li> </ol> | <ol style="list-style-type: none"> <li>1. <i>Civil Servants (abbreviated as PNS) are employees who have fulfilled specified requirements, are appointed by authorized officials and are entrusted with duties in a public office, or are entrusted with other state tasks, and are paid according to the applicable laws and regulations.</i></li> <li>2. <i>Those who leave school after attending classes at the highest grade level of a school to the end by getting a graduation mark / certificate both public and private schools. At the elementary school level up to senior high school, someone who has not yet attended the highest class, but if he takes the exam and passes, is considered to have graduated. For the academy / university level are those who get a Bachelor's / Bachelor's degree.</i></li> <li>3. <i>According to the sex on the KK / KTP document that is owned. If you cannot show the KK / KTP document, fill in the sex based on the population's recognition.</i></li> <li>4. <i>Job Type / Position is the type of work carried out by someone or assigned to someone who is working or temporarily not</i></li> </ol> |
|--|--|

- bekerja atau yang sementara tidak bekerja.
5. Pangkat Golongan PNS adalah sebuah sistem yang dibuat berdasarkan tingkat kompetensi, pendidikan dan lain sebagainya sebagai peningkatan karir mereka.
  6. DPRD adalah lembaga perwakilan rakyat daerah yang berkedudukan sebagai unsur penyelenggara pemerintahan daerah di kabupaten/kota.
  7. Partai politik adalah organisasi politik yang menjalani ideologi tertentu atau dibentuk dengan tujuan umum.
  8. Pendapatan daerah adalah hak pemerintah daerah yang diakui sebagai penambah nilai kekayaan bersih.
  9. Belanja daerah adalah kewajiban pemerintah daerah yang diakui sebagai pengurang nilai kekayaan bersih.
- working.*
5. *The rank of civil servants is a system created based on the level of competence, education and so on as an increase in their careers.*
  6. *DPRD is a regional peoples's representative institution that is domiciled as an element of regional government organizer in a regency/ city.*
  7. *Political parties are political organizations that carry out certain ideologies or are formed with a general purpose.*
  8. *Regional revenue is the regional government's right which is recognized as an addition to the net worth.*
  9. *Regional expenditure is the obligation of regional government which is recognized as a deduction from the net worth.*



**ULASAN**

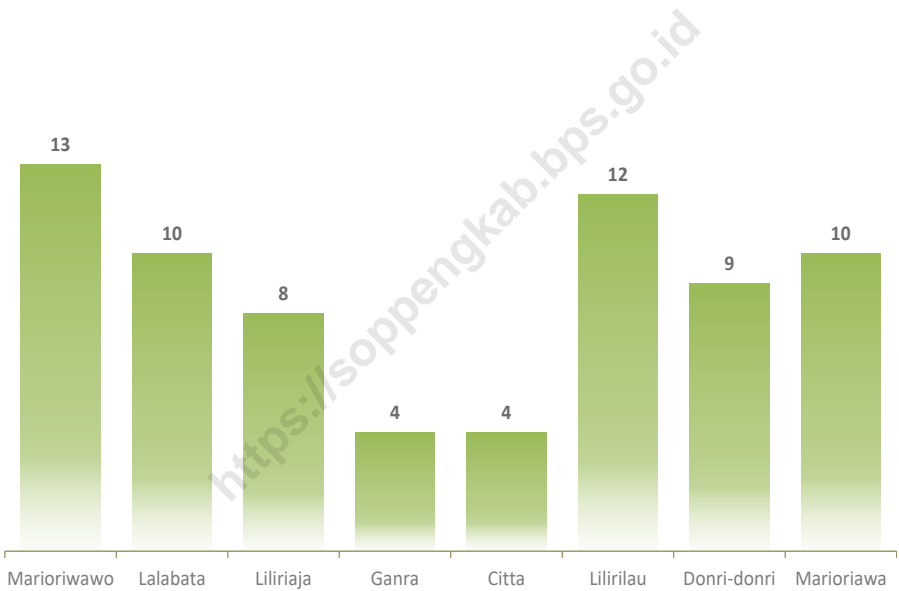
1. Wilayah administratif di Kabupaten Soppeng sebanyak 70 desa/kelurahan tidak mengalami perubahan dibandingkan tahun lalu
2. Anggota DPRD Kabupaten Soppeng ada sebanyak 30 orang yang terdiri dari 23 laki-laki dan 7 perempuan. Komposisi ini mengalami perubahan setelah pemilu.
3. Ada sebanyak 4.947 PNS di lingkungan Pemerintah Daerah yang terdiri dari 1.824 laki-laki dan 3.123 perempuan.

**REVIEW**

1. *The administrative area in Soppeng Regency was 70 villages/Kelurahan not changed compared to last year.*
2. *Soppeng District legislators There were as many as 30 people consisting of 23 men and 7 women. These compositions undergo changes after the elections.*
3. *There were as many as 4,947 civil servants in the local government environment consisting of 1,824 men and 3,123 women.*

**Gambar** 2.1  
**Figures**

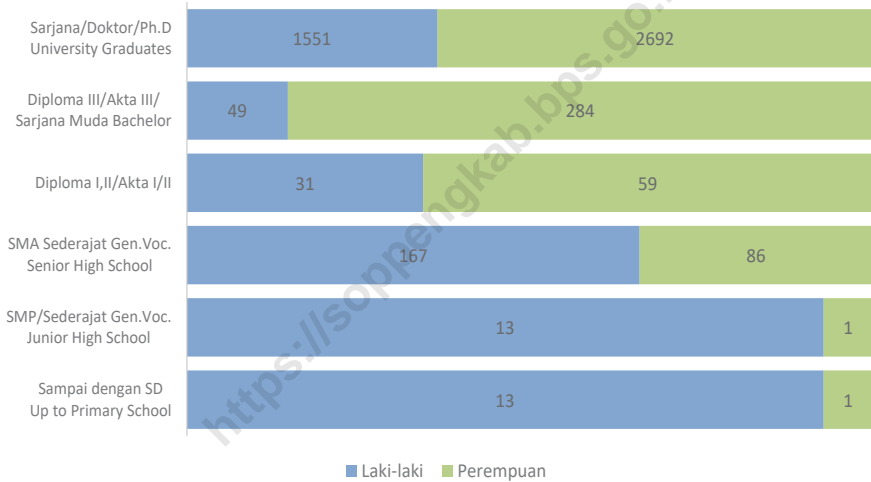
**Jumlah Desa/Kelurahan Menurut Kecamatan di Kabupaten Soppeng, 2021**  
**Number of Villages/Urban Villages by Subdistrict in Soppeng Regency, 2021**



Sumber/Source : Peraturan Kepala Badan Pusat Statistik Nomor 29 Tahun 2018 Tanggal 15 Januari 2018 tentang Perubahan Atas Peraturan Kepala Badan Pusat Statistik Nomor 55 Tahun 2017 tentang Kode dan Nama Wilayah Kerja Statistik Tahun 2017  
Chief Statistician Regulation Number 29/2018, January 15 2018, as a revision of Chief Statistician Regulation Number 55 of 2017 on Code and Name of Regional Level of Data Collection

**Gambar** 2.2  
**Figures**

**Jumlah Pegawai Negeri Sipil Menurut Tingkat Pendidikan dan Jenis Kelamin di Kabupaten Soppeng, Desember 2021**  
*Number of Civil Servants by Educational Level and Sex in Soppeng Regency, December 2021*



Sumber/Source : Badan Kepegawaian dan Pengembangan Sumber Daya Manusia Kabupaten Soppeng/ Staffing and Human Resource Development Agency of Soppeng Regency

## 2.1 WILAYAH ADMINISTRATIF ADMINISTRATIVE AREA

**Tabel** 2.1.1 **Jumlah Desa/Kelurahan Menurut Kecamatan di Kabupaten Soppeng, 2017–2021**  
**Table** 2.1.1 **Number of Villages/Kelurahan by Subdistrict in Soppeng Regency, 2017–2021**

Kecamatan Subdistrict	2017	2018	2019	2020	2021
(1)	(2)	(3)	(4)	(5)	(6)
010. Marioriwawo	13	13	13	13	13
020. Lalabata	10	10	10	10	10
030. Liliraja	8	8	8	8	8
031. Ganra	4	4	4	4	4
032. Citta	4	4	4	4	4
040. Lilirilau	12	12	12	12	12
050. Donri-Donri	9	9	9	9	9
060. Marioriwawa	10	10	10	10	10
<b>7312. Soppeng</b>	<b>70</b>	<b>70</b>	<b>70</b>	<b>70</b>	<b>70</b>

Catatan/Note: ...

Sumber/Source: Peraturan Kepala Badan Pusat Statistik Nomor 29 Tahun 2018 Tanggal 15 Januari 2018 tentang Perubahan Atas Peraturan Kepala Badan Pusat Statistik Nomor 55 Tahun 2017 tentang Kode dan Nama Wilayah Kerja Statistik Tahun 2017

*Chief Statistician Regulation Number 29/2018, January 15 2018, as a revision of Chief Statistician Regulation Number 55 of 2017 on Code and Name of Regional Level of Data Collection*

**Tabel**  
**Table** 2.1.2

**Jumlah Desa Menurut Kecamatan dan Klasifikasi Indeks  
Desa Membangun di Kabupaten Soppeng, 2021**  
*Number of Villages by Subdistrict and Development Villages  
Index Categories in Soppeng Regency, 2021*

<b>Kecamatan Subdistrict</b>	<b>Tertinggal Backward Village</b>	<b>Berkembang Developing Village</b>	<b>Maju Developed Village</b>	<b>Mandiri Independent Village</b>
(1)	(2)	(3)	(4)	(5)
010. Marioriwawo	-	8	3	-
020. Lalabata	-	2	1	-
030. Liliraja	-	2	2	1
031. Ganra	-	-	4	-
032. Citta	-	1	3	-
040. Lilirilau	-	5	3	-
050. Donri-Donri	1	5	2	1
060. Marioriwawa	-	3	2	-
<b>7312. Soppeng</b>	<b>1</b>	<b>26</b>	<b>20</b>	<b>2</b>

Catatan/Note: ...

Sumber/Source: Dinas Pemberdayaan Masyarakat dan Pemerintah Desa Kabupaten Soppeng/  
*Community and Village Empowerment Office of Soppeng Regency*

**Tabel**  
**Table** 2.1.3

**Jumlah Desa/Kelurahan Menurut Kecamatan dan  
Klasifikasi Desa/Kelurahan di Kabupaten Soppeng, 2021**  
**Number of Villages/Urban Villages by Subdistrict and  
Villages/Urban Villages Category in Soppeng Regency, 2021**

Kecamatan Subdistrict	Swadaya / Self-help	Swakarya / Initiative	Swasembada / Self-sufficiency
(1)	(2)	(3)	(4)
010. Marioriwawo	8	4	1
020. Lalabata <sup>1</sup>	6	3	-
030. Liliriaja	4	3	1
031. Ganra	3	1	-
032. Citta	1	2	1
040. Lilirilau	3	7	2
050. Donri-Donri	7	2	-
060. Marioriawa <sup>1</sup>	2	4	1
<b>7312. Soppeng</b>	<b>34</b>	<b>26</b>	<b>6</b>

Catatan/Note: <sup>1</sup>Ada desa/kelurahan yang datanya tidak tersedia / There are villages/urban villages where data not available  
Sumber/Source: Dinas Pemberdayaan Masyarakat dan Pemerintah Desa Kabupaten Soppeng/  
Community and Village Empowerment Office of Soppeng Regency

## 2.2 DEWAN PERWAKILAN RAKYAT DAERAH REGIONAL HOUSE OF REPRESENTATIVE

**Tabel 2.2.1** Jumlah Anggota Dewan Perwakilan Rakyat Daerah Menurut Partai Politik dan Jenis Kelamin di Kabupaten Soppeng, 2021  
*Number of Regional House of Representatives's Members by Political Parties and Sex in Soppeng Regency 2021*

Partai Politik <i>Political Parties</i>	Laki-laki <i>Male</i>	Perempuan <i>Female</i>	Jumlah <i>Total</i>
(1)	(2)	(3)	(4)
Gerindra	2	1	3
Golkar	8	4	12
PDI-P	5	-	5
PPP	1	-	1
Demokrat	2	1	3
PAN	-	-	-
PKS	-	-	-
PKB	1	-	1
PBB	-	-	-
Nasdem	4	1	5
<b>7312. Soppeng</b>	<b>23</b>	<b>7</b>	<b>30</b>

Catatan/Note: ...

Sumber/Source: Sekretariat DPRD Kabupaten Soppeng/ *Regional Parliaments Secretariat of Soppeng Regency*

**Tabel 2.2.2** Banyaknya Anggota DPRD Menurut Nama Fraksi dan Jenis Kelamin di Kabupaten Soppeng, 2021  
**Number of Regional Parliaments Members by Political Faction and Sex in Soppeng Regency, 2021**

Fraksi Political Faction	Laki-laki Male	Perempuan Female	Jumlah Total
(1)	(2)	(3)	(4)
GOLKAR	9	4	13
PARTAI GERINDRA	3	1	4
PDIP	5	-	5
PARTAI NASDEM	4	1	5
PARTAI DEMOKRAT	2	1	3
<b>7312. Soppeng</b>	<b>23</b>	<b>7</b>	<b>30</b>

Catatan/Note: ...

Sumber/Source: Sekretariat DPRD Kabupaten Soppeng/ Regional Parliaments Secretariat of Soppeng Regency



**Tabel**  
**Table** 2.2.3

**Komposisi Jabatan Anggota DPRD Menurut Nama Komisi  
di Kabupaten Soppeng, 2021**  
*Competition of Regional Parliaments Members Position by  
Commission Name in Soppeng Regency, 2021*

Nama Komisi <i>Commitment Name</i>	Jabatan/Position				Jumlah/Total
	Ketua <i>Chairman</i>	Wakil <i>Vicechairman</i>	Sekretaris <i>Secretary</i>	Anggota <i>Member</i>	
(1)	(2)	(3)	(4)	(5)	(6)
Pimpinan/Leader	1	2	-	-	3
Komisi 1/Commitment 1	1	1	1	6	9
Komisi 2/Commitment 2	1	1	1	6	9
Komisi 3/Commitment 3	1	1	1	6	9
<b>Jumlah/Total</b>	<b>4</b>	<b>5</b>	<b>3</b>	<b>18</b>	<b>30</b>

Catatan/Note: ...

Sumber/Source: Sekretariat DPRD Kabupaten Soppeng/ Regional Parliaments Secretariat of Soppeng Regency

**Tabel**  
**Table** 2.2.4

**Banyaknya Keputusan DPRD Menurut Jenis Keputusan di Kabupaten Soppeng, 2016-2021**  
**Number of Regional Parliaments Decision by Decision Category in Soppeng Regency, 2016-2021**

<b>Jenis Keputusan</b> <b>Decision Category</b>	<b>2016</b>	<b>2017</b>	<b>2018</b>	<b>2019</b>	<b>2020</b>	<b>2021</b>
(1)	(2)	(3)	(4)	(5)	(6)	(7)
Peraturan Daerah <i>Regional Regulation</i>	8	8	9	10	11	10
Keputusan DPRD <i>Parliament Decision</i>	23	22	28	27	26	25
Keputusan Pimpinan DPRD <i>Parliament Leadership Decision</i>	4	6	2	2	2	3
<b>Jumlah/Total</b>	<b>35</b>	<b>36</b>	<b>39</b>	<b>39</b>	<b>39</b>	<b>38</b>

Catatan/Note: ...

Sumber/Source: Sekretariat DPRD Kabupaten Soppeng/ *Regional Parliaments Secretariat of Soppeng Regency*

## 2.3 SUMBER DAYA MANUSIA HUMAN RESOURCES

**Tabel 2.3.1** Jumlah Pegawai Negeri Sipil Menurut Jabatan dan Jenis Kelamin di Kabupaten Soppeng, Desember 2020 dan Desember 2021  
*Number of Civil Servants by Occupation and Sex in Soppeng Regency, December 2020 dan December 2021*

Jabatan <i>Occupation</i>	2020		Jumlah <i>Total</i>
	Laki-laki <i>Male</i>	Perempuan <i>Female</i>	
(1)	(2)	(3)	(4)
<b>Fungsional Tertentu</b> <i>Specific Functional</i>	861	2 082	2 943
<b>Fungsional Umum/Staf</b> <i>General Functional</i>	696	854	1 550
<b>Struktural/Structural</b>			
Eselon V/ <i>5<sup>th</sup> Echelon</i>	-	-	-
Eselon IV/ <i>4<sup>th</sup> Echelon</i>	268	263	531
Eselon III/ <i>3<sup>rd</sup> Echelon</i>	97	40	137
Eselon II/ <i>2<sup>nd</sup> Echelon</i>	27	4	31
Eselon I/ <i>1<sup>st</sup> Echelon</i>	-	-	-
<b>Jumlah/Total</b>	<b>1 949</b>	<b>3 243</b>	<b>5 192</b>

Lanjutan Tabel/*Continued Table 2.3.1*

Kecamatan <i>Subdistrict</i>	2021		Jumlah <i>Total</i>
	Laki-laki <i>Male</i>	Perempuan <i>Female</i>	
(1)	(5)	(6)	(7)
<b>Fungsional Tertentu</b> <i>Specific Functional</i>	898	2107	3 005
<b>Fungsional Umum/Staf</b> <i>General Functional</i>	626	809	1 435
<b>Struktural/Structural</b>			
Eselon V/ <i>5<sup>th</sup> Echelon</i>	-	-	-
Eselon IV/ <i>4<sup>th</sup> Echelon</i>	172	158	330
Eselon III/ <i>3<sup>rd</sup> Echelon</i>	101	43	144
Eselon II/ <i>2<sup>nd</sup> Echelon</i>	27	6	33
Eselon I/ <i>1<sup>st</sup> Echelon</i>	-	-	-
<b>Jumlah/Total</b>	<b>1 824</b>	<b>3 123</b>	<b>4 947</b>

Catatan/Note: ...

Sumber/Source: Badan Kepegawaian dan Pengembangan Sumber Daya Manusia Kabupaten Soppeng/ *Staffing and Human Resource Development Agency of Soppeng Regency*

**Tabel**  
**Table** 2.3.2

**Jumlah Pegawai Negeri Sipil Menurut Tingkat Pendidikan dan Jenis Kelamin di Kabupaten Soppeng, Desember 2020 dan Desember 2021**  
**Number of Civil Servants by Educational Level and Sex in Soppeng Regency, December 2020 and December 2021**

Tingkat Pendidikan <i>Educational Level</i>	2020		Jumlah <i>Total</i>
	Laki-laki <i>Male</i>	Perempuan <i>Female</i>	
(1)	(2)	(3)	(4)
Sampai dengan SD <i>Up to Primary School</i>	14	2	16
SMP/Sederajat <i>General Vocational Junior High School</i>	14	2	16
SMA/Sederajat <i>General/Vocational Senior High School</i>	185	102	287
Diploma I, II/Akta I, II <i>Diploma I, II/Akta I, II</i>	37	67	104
Diploma III/Akta III/Sarjana Muda <i>Diploma III/Akta III/Bachelor</i>	50	286	336
Tingkat Sarjana/Doktor/Ph.D <i>University Graduates</i>	1 649	2 784	4 433
<b>Jumlah/Total</b>	<b>1 949</b>	<b>3 243</b>	<b>5 192</b>

Lanjutan Tabel/*Continued Table 2.3.2*

Tingkat Pendidikan <i>Educational Level</i>	2021		Jumlah <i>Total</i>
	Laki-laki <i>Male</i>	Perempuan <i>Female</i>	
(1)	(5)	(6)	(7)
Sampai dengan SD <i>Up to Primary School</i>	13	1	14
SMP/Sederajat <i>General Vocational Junior High School</i>	13	1	14
SMA/Sederajat <i>General/Vocational Senior High School</i>	167	86	253
Diploma I, II/Akta I, II <i>Diploma I, II/Akta I, II</i>	31	59	90
Diploma III/Akta III/Sarjana Muda <i>Diploma III/Akta III/Bachelor</i>	49	284	333
Tingkat Sarjana/Doktor/Ph.D <i>University Graduates</i>	1 551	2 692	4 243
<b>Jumlah/Total</b>	<b>1 824</b>	<b>3 123</b>	<b>4 947</b>

Catatan/Note: ...

Sumber/Source: Badan Kepegawaian dan Pengembangan Sumber Daya Manusia Kabupaten Soppeng/ *Staffing and Human Resource Development Agency of Soppeng Regency*

**Tabel**  
**Table** 2.3.3

**Jumlah Pegawai Negeri Sipil Menurut Tingkat  
Kepangkatan dan Jenis Kelamin di Kabupaten Soppeng,  
Desember 2020 dan Desember 2021**  
*Number of Civil Servants by Hierarchy and Sex in Soppeng  
Regency, December 2020 and December 2021*

Pangkat/Golongan/Ruang <i>Hierarchy</i>	2020		Jumlah <i>Total</i>
	Laki-laki <i>Male</i>	Perempuan <i>Female</i>	
(1)	(2)	(3)	(4)
1. I/A (Juru Muda)	-	-	-
2. I/B (Juru Muda Tingkat I)	1	3	4
3. I/C (Juru)	1	-	1
4. I/D (Juru Tingkat I)	16	2	18
<b>Golongan I/Range I</b>	<b>18</b>	<b>5</b>	<b>23</b>
5. II/A (Pengatur Muda)	17	7	24
6. II/B (Pengatur Muda Tingkat I)	45	30	75
7. II/C (Pengatur)	59	109	168
8. II/D (Pengatur Tingkat I)	68	30	98
<b>Golongan II/Range II</b>	<b>189</b>	<b>176</b>	<b>365</b>
9. III/A (Penata Muda)	239	393	632
10. III/B (Penata Muda Tingkat I)	310	575	885
11. III/C (Penata)	261	513	774
12. III/D (Penata Tingkat I)	256	508	764
<b>Golongan III/Range III</b>	<b>1 066</b>	<b>1 989</b>	<b>3 055</b>
13. IV/A (Pembina)	250	379	629
14. IV/B (Pembina Tingkat I)	364	661	1 025
15. IV/C (Pembina Utama Muda)	60	33	93
16. IV/D (Pembina Utama Madya)	2	-	2
17. IV/E (Pembina Utama)	-	-	-
<b>Golongan IV/Range IV</b>	<b>676</b>	<b>1 073</b>	<b>1 749</b>
<b>Jumlah/Total</b>	<b>1 949</b>	<b>3 243</b>	<b>5 192</b>

Lanjutan Tabel/*Continued Table 2.3.3*

Pangkat/Golongan/Ruang <i>Hierarchy</i>	2021		
	Laki-laki <i>Male</i>	Perempuan <i>Female</i>	Jumlah <i>Total</i>
(1)	(5)	(6)	(7)
1. I/A (Juru Muda)	-	-	-
2. I/B (Juru Muda Tingkat I)	1	1	2
3. I/C (Juru)	1	2	3
4. I/D (Juru Tingkat I)	15	-	15
<b>Golongan I/Range I</b>	<b>17</b>	<b>3</b>	<b>20</b>
5. II/A (Pengatur Muda)	14	5	19
6. II/B (Pengatur Muda Tingkat I)	31	26	57
7. II/C (Pengatur)	51	96	147
8. II/D (Pengatur Tingkat I)	73	31	104
<b>Golongan II/Range II</b>	<b>169</b>	<b>158</b>	<b>327</b>
9. III/A (Penata Muda)	194	347	541
10. III/B (Penata Muda Tingkat I)	312	487	799
11. III/C (Penata)	225	541	766
12. III/D (Penata Tingkat I)	291	567	858
<b>Golongan III/Range III</b>	<b>1 022</b>	<b>1 942</b>	<b>2 964</b>
13. IV/A (Pembina)	236	379	615
14. IV/B (Pembina Tingkat I)	340	626	966
15. IV/C (Pembina Utama Muda)	39	15	54
16. IV/D (Pembina Utama Madya)	1	-	1
17. IV/E (Pembina Utama)	-	-	-
<b>Golongan IV/Range IV</b>	<b>616</b>	<b>1 020</b>	<b>1 636</b>
<b>Jumlah/Total</b>	<b>1 824</b>	<b>3 123</b>	<b>4 947</b>

Catatan/Note: ...

Sumber/Source: Badan Kepegawaian dan Pengembangan Sumber Daya Manusia Kabupaten Soppeng/ *Staffing and Human Resource Development Agency of Soppeng Regency*



**Tabel**  
**Table** 2.3.4

**Banyaknya Pegawai Negeri Sipil (PNS) di Lingkungan Pemerintah Daerah Menurut Unit Kerja dan Jenis Kelamin di Kabupaten Soppeng, 2021**  
**Number of Civil Servant in Regional Government by Work Units and Sex in Soppeng Regency, 2021**

Unit Kerja Work Unit	Jenis Kelamin/Sex		Jumlah Total
	Laki-laki Male	Perempuan Female	
(1)	(2)	(3)	(4)
Sekretariat Daerah/ <i>Regional Secretariat</i>	62	48	110
Sekretariat DPRD/ <i>Regional Parliament Secretariat</i>	21	14	35
Inspektorat/ <i>Inspectorate</i>	38	22	60
Badan Perencanaan Pembangunan, Penelitian dan Pengembangan Daerah/ <i>Regional Development Planning Agency</i>	18	19	37
Badan Kepegawaian dan Pengembangan SDM/ <i>Staffing and Human Resource Development Agency</i>	25	18	43
Badan Pengelolaan Keuangan dan Pendapatan Daerah/ <i>Regional Financial and Revenue Management Agency</i>	46	55	101
Badan Kesatuan Bangsa dan Politik/ <i>National and Political Unity Agency</i>	16	14	30
Badan Penanggulangan Bencana Daerah/ <i>Regional Disaster Management Agency</i>	16	7	23
Dinas Pendidikan dan Kebudayaan/ <i>Education and Culture Office</i>	777	1 703	2 480
Dinas Pariwisata, Kepemudaan dan Olahraga/ <i>Tourism, Youth and Sport Office</i>	21	22	43
Dinas Kesehatan/ <i>Health Office</i>	79	496	575
Dinas Sosial/ <i>Social Office</i>	17	14	31
Dinas Perhubungan/ <i>Transportation Office</i>	41	5	46
Dinas Komunikasi dan Informatika/ <i>Communication and Information Office</i>	22	10	32
Dinas Kependudukan dan Pencatatan Sipil/ <i>Population and Civil Registration Office</i>	10	18	28

Lanjutan Tabel/Continued Table 2.3.4

Unit Kerja <i>Work Unit</i>	Jenis Kelamin/Sex		Jumlah <i>Total</i>
	Laki-laki <i>Male</i>	Perempuan <i>Female</i>	
(1)	(2)	(3)	(4)
Dinas Pekerjaan Umum dan Penataan Ruang/ <i>Public Works and Spatial Planning Office</i>	113	24	137
Dinas Perumahan dan Kawasan Pemukiman/ <i>Housing and Residential Area Office</i>	13	6	19
Dinas Perdagangan, Perindustrian, Koperasi dan UKM/ <i>Trade, Industry, Cooperative and SMEs Office</i>	30	23	53
Dinas Tanaman Pangan, Hortikultura, Perkebunan dan Ketahanan Pangan/ <i>Food Crops, Horticulture, Plantation and Food Security Office</i>	56	55	111
Dinas Pemberdayaan Masyarakat dan Desa/ <i>Community and Village Empowerment Office</i>	12	8	20
Dinas Pemberdayaan Perempuan dan Perlindungan Anak, Pengendalian Penduduk dan Keluarga Berencana/ <i>Women Empowerment and Child Protection, Population Control and Family Planning Office</i>	10	25	35
Dinas Peternakan, Kesehatan Hewan dan Perikanan/ <i>Livestock, Animal Health and Fisheries Office</i>	24	28	52
Dinas Lingkungan Hidup/ <i>Environment Office</i>	33	22	55
Dinas Perpustakaan dan Kearsipan/ <i>Library and Archival Office</i>	14	20	34
Satuan Polisi Pamong Praja dan PMK/ <i>Civil Service Police Unit and Firefighters</i>	52	3	55

Lanjutan Tabel/*Continued Table 2.3.4*

Unit Kerja <i>Work Unit</i>	Jenis Kelamin/Sex		Jumlah <i>Total</i>
	Laki-laki <i>Male</i>	Perempuan <i>Female</i>	
(1)	(2)	(3)	(4)
Dinas Penanaman Modal Pelayanan Terpadu Satu Pintu, Tenaga Kerja dan Transmigrasi/ <i>Investment Office Integrated Services One Door, Manpower and Transmigration</i>	13	22	35
RSUD La Temmamala/ <i>La Temmamala Hospital</i>	55	287	342
Kantor Camat Lalabata/ <i>Lalabata Subdistrict Office</i>	51	33	84
Kantor Camat Lilirilau/ <i>Lilirilau Subdistrict Office</i>	31	14	45
Kantor Camat Liliriaja/ <i>Liliriaja Subdistrict Office</i>	26	20	46
Kantor Camat Marioriwawo/ <i>Marioriwawo Subdistrict Office</i>	24	17	41
Kantor Camat Marioriawa/ <i>Marioriawa Subdistrict Office</i>	31	18	49
Kantor Camat Donri-Donri/ <i>Donri-Donri Subdistrict Office</i>	9	13	22
Kantor Camat Ganra/ <i>Ganra Subdistrict Office</i>	9	13	22
Kantor Camat Citta/ <i>Citta Subdistrict Office</i>	9	7	16
<b>Jumlah/Total</b>	<b>1 824</b>	<b>3 123</b>	<b>4 947</b>

Catatan/Note: ...

Sumber/Source: Badan Kepegawaian dan Pengembangan Sumber Daya Manusia Kabupaten Soppeng/ *Staffing and Human Resource Development Agency of Soppeng Regency*

**Tabel**  
**Table 2.3.5**

**Banyaknya Pegawai Negeri Sipil (PNS) di Lingkungan Pemerintah Daerah Menurut Unit Kerja dan Tingkat Pendidikan di Kabupaten Soppeng, 2021**  
**Number of Civil Servant in Regional Government by Work Units and Education Level in Soppeng Regency, 2021**

Unit Kerja Work Unit	Tingkat Pendidikan / Education Level			
	SD/Sederajat Elementary School	SMP/ Sederajat Junior high school	SMU/ Sederajat Senior high school	D1-D3 Associate
(1)	(2)	(3)	(4)	(5)
Sekretariat Daerah/ <i>Regional Secretariat</i>	2	1	6	1
Sekretariat DPRD/ <i>Regional Parliament Secretariat</i>	1	-	4	-
Inspektorat/ <i>Inspectorate</i>	-	-	2	-
Badan Perencanaan Pembangunan, Penelitian dan Pengembangan Daerah/ <i>Regional Development Planning Agency</i>	-	-	4	1
Badan Kepegawaian dan Pengembangan SDM/ <i>Staffing and Human Resource Development Agency</i>	-	-	3	3
Badan Pengelolaan Keuangan dan Pendapatan Daerah/ <i>Regional Financial and Revenue Management Agency</i>	-	2	5	4
Badan Kesatuan Bangsa dan Politik/ <i>National and Political Unity Agency</i>	-	-	-	1
Badan Penanggulangan Bencana Daerah/ <i>Regional Disaster Management Agency</i>	-	-	-	2
Dinas Pendidikan dan Kebudayaan/ <i>Education and Culture Office</i>	-	-	44	89
Dinas Pariwisata, Kepemudaan dan Olahraga/ <i>Tourism, Youth and Sport Office</i>	-	-	1	-
Dinas Kesehatan/ <i>Health Office</i>	-	-	24	208
Dinas Sosial/ <i>Social Office</i>	-	-	4	1
Dinas Perhubungan/ <i>Transportation Office</i>	-	1	6	-
Dinas Komunikasi dan Informatika/ <i>Communication and Information Office</i>	-	-	2	4
Dinas Kependudukan dan Pencatatan Sipil/ <i>Population and Civil Registration Office</i>	-	-	2	-

Lanjutan Tabel/*Continued Table 2.3.5*

Unit Kerja <i>Work Unit</i>	Tingkat Pendidikan / <i>Education Level</i>			
	S1 / <i>Bachelor</i>	S2 / <i>Master</i>	S3 / <i>Doctoral</i>	Jumlah / <i>Total</i>
(1)	(6)	(7)	(8)	(9)
Sekretariat Daerah/ <i>Regional Secretariat</i>	58	42	-	110
Sekretariat DPRD/ <i>Regional Parliament Secretariat</i>	20	10	-	35
Inspektorat/ <i>Inspectorate</i>	32	26	-	60
Badan Perencanaan Pembangunan, Penelitian dan Pengembangan Daerah/ <i>Regional Development Planning Agency</i>	21	11	-	37
Badan Kepegawaian dan Pengembangan SDM/ <i>Staffing and Human Resource Development Agency</i>	26	11	-	43
Badan Pengelolaan Keuangan dan Pendapatan Daerah/ <i>Regional Financial and Revenue Management Agency</i>	59	31	-	101
Badan Kesatuan Bangsa dan Politik/ <i>National and Political Unity Agency</i>	18	11	-	30
Badan Penanggulangan Bencana Daerah/ <i>Regional Disaster Management Agency</i>	14	7	-	23
Dinas Pendidikan dan Kebudayaan/ <i>Education and Culture Office</i>	2 086	259	2	2 480
Dinas Pariwisata, Kepemudaan dan Olahraga/ <i>Tourism, Youth and Sport Office</i>	32	10	-	43
Dinas Kesehatan/ <i>Health Office</i>	321	22	-	575
Dinas Sosial/ <i>Social Office</i>	19	7	-	31
Dinas Perhubungan/ <i>Transportation Office</i>	34	5	-	46
Dinas Komunikasi dan Informatika/ <i>Communication and Information Office</i>	20	6	-	32
Dinas Kependudukan dan Pencatatan Sipil/ <i>Population and Civil Registration Office</i>	18	8	-	28

Lanjutan Tabel/Continued Table 2.3.5

Unit Kerja <i>Work Unit</i>	Tingkat Pendidikan / <i>Education Level</i>			
	SD/ Sederajat <i>Elementary School</i>	SMP/ Sederajat <i>Junior high school</i>	SMU/ Sederajat <i>Senior high school</i>	D1-D3 <i>Associate</i>
(1)	(2)	(3)	(4)	(5)
Dinas Pekerjaan Umum dan Penataan Ruang/ <i>Public Works and Spatial Planning Office</i>	2	-	38	3
Dinas Perumahan dan Kawasan Pemukiman/ <i>Housing and Residential Area Office</i>	-	-	2	-
Dinas Perdagangan, Perindustrian, Koperasi dan UKM/ <i>Trade, Industry, Cooperative and SMEs Office</i>	-	-	8	1
Dinas Tanaman Pangan, Hortikultura, Perkebunan dan Ketahanan Pangan/ <i>Food Crops, Horticulture, Plantation and Food Security Office</i>	-	-	11	1
Dinas Pemberdayaan Masyarakat dan Desa/ <i>Community and Village Empowerment Office</i>	-	-	2	-
Dinas Pemberdayaan Perempuan dan Perlindungan Anak, Pengendalian Penduduk dan Keluarga Berencana/ <i>Women Empowerment and Child Protection, Population Control and Family Planning Office</i>	-	-	2	1
Dinas Peternakan, Kesehatan Hewan dan Perikanan/ <i>Livestock, Animal Health and Fisheries Office</i>	-	1	7	-
Dinas Lingkungan Hidup/ <i>Environment Office</i>	4	1	7	1
Dinas Perpustakaan dan Kearsipan/ <i>Library and Archival Office</i>	-	-	1	-
Satuan Polisi Pamong Praja dan PMK/ <i>Civil Service Police Unit and Firefighters</i>	-	-	11	-
Dinas Penanaman Modal Pelayanan Terpadu Satu Pintu, Tenaga Kerja dan Transmigrasi/ <i>Investment Office Integrated Services One Door, Manpower and Transmigration</i>	-	-	1	2

Lanjutan Tabel/*Continued Table 2.3.5*

Unit Kerja <i>Work Unit</i>	Tingkat Pendidikan / <i>Education Level</i>			Jumlah <i>Total</i>
	S1 / <i>Bachelor</i>	S2 / <i>Master</i>	S3 / <i>Doctoral</i>	
(1)	(6)	(7)	(8)	(9)
Dinas Pekerjaan Umum dan Penataan Ruang/ <i>Public Works and Spatial Planning Office</i>	82	12	-	137
Dinas Perumahan dan Kawasan Pemukiman/ <i>Housing and Residential Area Office</i>	12	5	-	19
Dinas Perdagangan, Perindustrian, Koperasi dan UKM/ <i>Trade, Industry, Cooperative and SMEs Office</i>	34	10	-	53
Dinas Tanaman Pangan, Hortikultura, Perkebunan dan Ketahanan Pangan/ <i>Food Crops, Horticulture, Plantation and Food Security Office</i>	77	21	1	111
Dinas Pemberdayaan Masyarakat dan Desa/ <i>Community and Village Empowerment Office</i>	14	4	-	20
Dinas Pemberdayaan Perempuan dan Perlindungan Anak, Pengendalian Penduduk dan Keluarga Berencana/ <i>Women Empowerment and Child Protection, Population Control and Family Planning Office</i>	21	11	-	35
Dinas Peternakan, Kesehatan Hewan dan Perikanan/ <i>Livestock, Animal Health and Fisheries Office</i>	36	8	-	52
Dinas Lingkungan Hidup/ <i>Environment Office</i>	35	7	-	55
Dinas Perpustakaan dan Kearsipan/ <i>Library and Archival Office</i>	21	11	1	34
Satuan Polisi Pamong Praja dan PMK/ <i>Civil Service Police Unit and Firefighters</i>	37	7	-	55
Dinas Penanaman Modal Pelayanan Terpadu Satu Pintu, Tenaga Kerja dan Transmigrasi/ <i>Investment Office Integrated Services One Door, Manpower and Transmigration</i>	22	10	-	35

Lanjutan Tabel/Continued Table 2.3.5

Unit Kerja Work Unit	Tingkat Pendidikan / Education Level			
	SD/ Sederajat Elementary School	SMP/ Sederajat Junior high school	SMU/ Sederajat Senior high school	D1-D3 Associate
(1)	(2)	(3)	(4)	(5)
RSUD La Temmamala/ <i>La Temmamala Hospital</i>	2	2	13	97
Kantor Camat Lalabata/ <i>Lalabata Subdistrict Office</i>	-	1	12	-
Kantor Camat Lilirilau/ <i>Lilirilau Subdistrict Office</i>	-	-	9	-
Kantor Camat Liliriaja/ <i>Liliriaja Subdistrict Office</i>	-	4	7	1
Kantor Camat Marioriwawo/ <i>Marioriwawo Subdistrict Office</i>	2	1	2	-
Kantor Camat Marioriawa/ <i>Marioriawa Subdistrict Office</i>	-	-	6	1
Kantor Camat Donri-Donri/ <i>Donri-Donri Subdistrict Office</i>	1	-	3	-
Kantor Camat Ganra/ <i>Ganra Subdistrict Office</i>	-	-	1	1
Kantor Camat Citta/ <i>Citta Subdistrict Office</i>	-	-	3	-
<b>Jumlah/Total</b>	<b>14</b>	<b>14</b>	<b>253</b>	<b>423</b>



Lanjutan Tabel/*Continued Table 2.3.5*

Unit Kerja <i>Work Unit</i>	Tingkat Pendidikan / <i>Education Level</i>			Jumlah <i>Total</i>
	S1 / <i>Bachelor</i>	S2 / <i>Master</i>	S3 / <i>Doctoral</i>	
(1)	(6)	(7)	(8)	(9)
RSUD La Temmamala/ <i>La Temmamala Hospital</i>	187	41	-	342
Kantor Camat Lalabata/ <i>Lalabata Subdistrict Office</i>	63	8	-	84
Kantor Camat Lilirilau/ <i>Lilirilau Subdistrict Office</i>	32	4	-	45
Kantor Camat Liliriaja/ <i>Liliriaja Subdistrict Office</i>	25	9	-	46
Kantor Camat Marioriwawo/ <i>Marioriwawo Subdistrict Office</i>	32	4	-	41
Kantor Camat Marioriawa/ <i>Marioriawa Subdistrict Office</i>	35	7	-	49
Kantor Camat Donri-Donri/ <i>Donri-Donri Subdistrict Office</i>	14	4	-	22
Kantor Camat Ganra/ <i>Ganra Subdistrict Office</i>	17	3	-	22
Kantor Camat Citta/ <i>Citta Subdistrict Office</i>	11	2	-	16
<b>Jumlah/Total</b>	<b>3 585</b>	<b>654</b>	<b>4</b>	<b>4 947</b>

Catatan/Note: ...

Sumber/Source: Badan Kepegawaian dan Pengembangan Sumber Daya Manusia Kabupaten Soppeng/ *Staffing and Human Resource Development Agency of Soppeng Regency*

**Tabel**  
**Table 2.3.6****Banyaknya Pegawai Negeri Sipil (PNS) di Instansi Vertikal Menurut Unit Kerja dan Golongan di Kabupaten Soppeng, Desember 2021**  
**Number of Civil Servant in Vertical Agencies by Work Units and Class in Soppeng Regency, December 2021**

Unit Kerja Work Unit	Golongan / Class				Jumlah Total
	I	II	III	IV	
(1)	(2)	(3)	(4)	(5)	(6)
Badan Pertanahan Nasional/ <i>National Land Agency</i>	-	8	14	2	24
Badan Pusat Statistik/ <i>BPS-Statistics</i>	-	5	13	1	19
Kementerian Agama/ <i>Ministry of Religion</i>	-	3	193	93	289
Kejaksaan Negeri/ <i>State Judiciary</i>	-	8	20	1	29
Pengadilan Negeri/ <i>Civil Court State</i>	-	3	17	1	21
Pengadilan Agama/ <i>Religious Courts</i>	-	1	20	7	28
Rumah Tahanan/ <i>House of Arrested</i>	-	19	18	1	38
Polres/ <i>Police Resort</i>	-	6	3	-	9
Polres (Personel POLRI)/ <i>Police Resort</i> <sup>1</sup>	...	...	...	...	...
Kodim/Military District Commander	-	2	1	-	3
Kodim (Personel TNI)/Military District Commander <sup>2</sup>	...	...	...	...	...
Kantor Pelayanan, Penyuluhan, dan Konsultasi Perpajakan (KP2KP)/ <i>Tax Service, Counseling and Consulting Office</i>	-	5	1	-	6
Komisi Pemilihan Umum (KPU)/ <i>General Election Commissions</i>	-	2	13	2	17
Badan Pengawas Pemilu (Bawaslu)/ <i>Election Supervisory Agency</i> <sup>3</sup>	-	-	4	1	5

Catatan/Note: <sup>1</sup>Golongan Personel POLRI berbeda dengan golongan sipil/ *Class in the POLRI personnel are different from civil groups*

<sup>2</sup>Golongan di Personel TNI berbeda dengan golongan sipil/ *Class in the TNI personnel are different from civil groups*

<sup>3</sup>PNS Pemkab yang Diperbantukan/ *Assisted Civil Servants of Regency Government*

Sumber/Source: Instansi Vertikal di Kabupaten Soppeng/ *Vertical Agency in Soppeng Regency*

**Tabel**  
**Table** 2.3.7

**Banyaknya Pegawai Negeri Sipil (PNS) di Instansi Vertikal Menurut Unit Kerja dan Tingkat Pendidikan di Kabupaten Soppeng, Desember 2021**  
**Number of Civil Servant in Vertical Agencies by Work Units and Education Level in Soppeng Regency, December 2021**

Unit Kerja Work Unit	Tingkat Pendidikan / Education Level				Jumlah Total
	< SMA/ Sederajat Under Senior High School	SMA/ Sederajat Senior High School	D1-D3 Associate	D4/S1-S3 College	
(1)	(2)	(3)	(4)	(5)	(6)
Badan Pertanahan Nasional/ <i>National Land Agency</i>	-	3	6	15	24
Badan Pusat Statistik/ <i>BPS-Statistics</i>	-	5	1	13	19
Kementerian Agama/ <i>Ministry of Religion</i>	-	3	4	282	289
Kejaksaan Negeri/ <i>State Judiciary</i>	-	9	3	17	29
Pengadilan Negeri/ <i>Civil Court State</i>	-	2	1	18	21
Pengadilan Agama/ <i>Religious Courts</i>	-	-	2	26	28
Rumah Tahanan/ <i>House of Arrested</i>	-	17	-	21	38
Polres/ <i>Police Resort</i>	-	7	-	2	9
Polres (Personel POLRI)/ <i>Police Resort</i> <sup>1</sup>	...	...	...	...	...
Kodim/ <i>Military District Commander</i>	1	2	-	-	3
Kodim (Personel TNI)/ <i>Military District Commander</i> <sup>2</sup>	...	...	...	...	...
Kantor Pelayanan, Penyuluhan, dan Konsultasi Perpajakan (KP2KP)/ <i>Tax Service, Counseling and Consulting Office</i>	-	-	5	1	6
Komisi Pemilihan Umum (KPU)/ <i>General Election Commissions</i>	-	2	2	13	17
Badan Pengawas Pemilu (Bawaslu)/ <i>Election Supervisory Agency</i> <sup>3</sup>	-	-	-	5	5

Catatan/Note: <sup>1</sup>Golongan Personel POLRI berbeda dengan golongan sipil/ *Class in the POLRI personnel are different from civil groups*

<sup>2</sup>Golongan di Personel TNI berbeda dengan golongan sipil/ *Class in the TNI personnel are different from civil groups*

<sup>3</sup>PNS Pemkab yang Diperbantukan/ *Assisted Civil Servants of Regency Government*

Sumber/Source: Instansi Vertikal di Kabupaten Soppeng/ *Vertical Agency in Soppeng Regency*

**Tabel**  
**Table 2.3.8****Banyaknya Pegawai Negeri Sipil (PNS) di Instansi Vertikal Menurut Unit Kerja dan Jenis Kelamin di Kabupaten Soppeng, Desember 2021**  
**Number of Civil Servant in Vertical Agencies by Work Units and Sex in Soppeng Regency, December 2021**

Unit Kerja Work Unit	Jenis Kelamin / Sex		Jumlah Total
	Laki-Laki Men	Perempuan Female	
(1)	(2)	(3)	(4)
Badan Pertanahan Nasional/ <i>National Land Agency</i>	14	10	24
Badan Pusat Statistik/ <i>BPS-Statistics</i>	10	9	19
Kementerian Agama/ <i>Ministry of Religion</i>	117	172	289
Kejaksaan Negeri/ <i>State Judiciary</i>	20	9	29
Pengadilan Negeri/ <i>Civil Court State</i>	14	7	21
Pengadilan Agama/ <i>Religious Courts</i>	11	17	28
Rumah Tahanan/ <i>House of Arrested</i>	31	7	38
Polres/ <i>Police Resort</i>	2	7	9
Polres (Personel POLRI)/ <i>Police Resort</i> <sup>1</sup>	295	21	316
Kodim/ <i>Military District Commander</i>	-	3	3
Kodim (Personel TNI)/ <i>Military District Commander</i> <sup>2</sup>	...	...	...
Kantor Pelayanan, Penyuluhan, dan Konsultasi Perpajakan (KP2KP)/ <i>Tax Service, Counseling and Consulting Office</i>	5	1	6
Komisi Pemilihan Umum (KPU)/ <i>General Election Commissions</i>	6	11	17
Badan Pengawas Pemilu (Bawaslu)/ <i>Election Supervisory Agency</i> <sup>3</sup>	2	3	5

Catatan/Note: <sup>1</sup>Golongan Personel POLRI berbeda dengan golongan sipil/ *Class in the POLRI personnel are different from civil groups*

<sup>2</sup>Golongan di Personel TNI berbeda dengan golongan sipil/ *Class in the TNI personnel are different from civil groups*

<sup>3</sup>PNS Pemkab yang Diperbantukan/ *Assisted Civil Servants of Regency Government*

Sumber/Source: Instansi Vertikal di Kabupaten Soppeng/ *Vertical Agency in Soppeng Regency*

**Tabel**  
**Table 2.3.9**

**Banyaknya Personil Satuan Polisi Pamong Praja dan  
Perlindungan Masyarakat Menurut Kecamatan di  
Kabupaten Soppeng, 2021**  
*Number of Public Order Enforcers and Civil Defense  
Personnel by Subdistrict in Soppeng Regency, 2021*

Kecamatan Subdistrict	Satuan Polisi Pamong Praja Civil Service Police Unit	Pelindungan Masyarakat Civil Defense
(1)	(2)	(3)
010. Marioriwawo	32	328
020. Lalabata	449	308
030. Liliriaja	31	180
031. Ganra	28	76
032. Citta	32	56
040. Lilirilau	28	262
050. Donri-Donri	29	168
060. Marioriawa	28	188
<b>Jumlah/Total</b>	<b>657</b>	<b>1 566</b>

Catatan/Note: ...

Sumber/Source: Satuan Polisi Pamong Praja dan PMK/ Civil Service Police Unit and Firefighters

## 2.4 KEUANGAN PEMERINTAH GOVERNMENT FINANCE

**Tabel 2.4.1** Realisasi Pendapatan Pemerintah Kabupaten Soppeng Menurut Jenis Pendapatan (ribu rupiah), 2018–2021  
*Actual Soppeng Regency Government Revenues by Kind of Revenues (thousand rupiahs), 2018–2021*

Jenis Pendapatan/Kind of Revenues	2018	2019
(1)	(2)	(3)
<b>1. Pendapatan Asli Daerah (PAD)/Regional Revenue</b>	<b>131 607 491</b>	<b>138 447 182</b>
1.1 Pajak Daerah/Regional Tax	17 390 064	19 178 665
1.2 Retribusi Daerah/Regional Retribution	8 056 636	6 646 740
1.3 Hasil Perusahaan Milik Daerah dan Pengelolaan Kekayaan Daerah yang Dipisahkan/Regional-Owned Company Revenue and Separated Management of Regional Wealth	14 338 442	16 688 438
1.4 Lain-lain PAD yang Sah/Other Regional Revenue	91 822 349	95 933 340
<b>2. Dana Perimbangan/Balance Funds</b>	<b>887 177 620</b>	<b>899 763 975</b>
2.1 Bagi Hasil Pajak dan Bukan Pajak/Tax and Non-Tax Sharing Revenue	18 537 204	17 538 972
2.1.1 Bagi Hasil Pajak/Tax Sharing Revenue		
2.1.2 Bagi Hasil Bukan Pajak/Sumber Daya Alam/Non-Tax Sharing Revenue/Natural Resources		
2.2 Dana Alokasi Umum/General Allocation Fund	624 525 898	649 192 878
2.3 Dana Alokasi Khusus/Special Allocation Fund	244 013 519	233 032 125
<b>3. Lain-lain Pendapatan yang Sah/Other Revenue</b>	<b>137 310 359</b>	<b>177 117 471</b>
3.1 Pendapatan Hibah/ Grant	29 772 708	39 291 190
3.2 Dana Darurat/ Emergency Fund	-	-
3.3 Dana Bagi Hasil Pajak dari Provinsi dan Pemerintah Daerah Lainnya/ Tax Sharing Revenue from Provincial and Other Regional Governments	40 911 936	44 002 984
3.4 Dana Penyesuaian dan Otonomi Daerah/ Regional Adjustment and Autonomy Fund	60 861 085	73 816 614
3.5 Bantuan Keuangan dari Provinsi atau Pemerintah Daerah Lainnya/ Financial Assistance from Provincial or Other Regional Governments	-	-
3.6 Lainnya/ Others	5 764 630	20 006 683
<b>Jumlah/Total</b>	<b>1 156 095 471</b>	<b>1 215 328 629</b>

Lanjutan Tabel/Continued Table 2.4.1

Jenis Pendapatan/Kind of Revenues	2020*	2021*
(1)	(4)	(5)
<b>1. Pendapatan Asli Daerah (PAD)/Regional Revenue</b>	<b>151 860 141</b>	<b>155 476 566</b>
1.1 Pajak Daerah/Regional Tax	19 481 180	20 151 767
1.2 Retribusi Daerah/Regional Retribution	6 266 765	10 462 040
1.3 Hasil Perusahaan Milik Daerah dan Pengelolaan Kekayaan Daerah yang Dipisahkan/Regional-Owned Company Revenue and Separated Management of Regional Wealth	18 396 002	19 163 345
1.4 Lain-lain PAD yang Sah/Other Regional Revenue	107 716 195	105 699 414
<b>2. Dana Perimbangan/Balance Funds</b>	<b>854 758 767</b>	<b>879 340 697</b>
2.1 Bagi Hasil Pajak dan Bukan Pajak/Tax and Non-Tax Sharing Revenue	19 341 878	26 676 444
2.1.1 Bagi Hasil Pajak/Tax Sharing Revenue		18 930 251
2.1.2 Bagi Hasil Bukan Pajak/Sumber Daya Alam/Non-Tax Sharing Revenue/Natural Resources		7 746 193
2.2 Dana Alokasi Umum/General Allocation Fund	588 492 344	579 187 870
2.3 Dana Alokasi Khusus/Special Allocation Fund	246 924 545	273 476 383
<b>3. Lain-lain Pendapatan yang Sah/Other Revenue</b>	<b>195 851 611</b>	<b>177 029 390</b>
3.1 Pendapatan Hibah/ Grant	33 367 789	10 270 740
3.2 Dana Darurat/ Emergency Fund	-	-
3.3 Dana Bagi Hasil Pajak dari Provinsi dan Pemerintah Daerah Lainnya/ Tax Sharing Revenue from Provincial and Other Regional Governments	42 224 888	39 929 073
3.4 Dana Penyesuaian dan Otonomi Daerah/ Regional Adjustment and Autonomy Fund	9 877 479	38 510 481
3.5 Bantuan Keuangan dari Provinsi atau Pemerintah Daerah Lainnya/ Financial Assistance from Provincial or Other Regional Governments	58 896 174	3 124 468
3.6 Lainnya/ Others	51 485 281	85 194 628
<b>Jumlah/Total</b>	<b>1 202 470 519</b>	<b>1 211 846 653</b>

Catatan/Note: \*Teraudit/Audited

\*Laporan Realisasi Anggaran Kondisi Tanggal 14 Februari 2022/Budget Realization Report Conditions on February 14, 2022

Sumber/Source: Badan Pengelolaan Keuangan Daerah Kabupaten Soppeng/ Regional Financial Management Agency of Soppeng Regency

**Tabel**  
**Table** 2.4.2**Realisasi Belanja Pemerintah Kabupaten Soppeng  
Menurut Jenis Belanja (ribu rupiah), 2018–2021  
Actual Soppeng Regency Government Expenditures by Kind  
of Expenditures (thousand rupiahs), 2018–2021**

Jenis Belanja <i>Kind of Expenditures</i>	2018	2019
(1)	(2)	(3)
<b>1. Belanja Tidak Langsung/<i>Indirect Expenditures</i></b>	<b>597 670 172</b>	<b>589 775 443</b>
1.1 Belanja Pegawai/ <i>Personnel Expenditures</i>	454 076 903	461 139 306
1.2 Belanja Bunga/ <i>Interest Expenditures</i>	-	-
1.3 Belanja Subsidi/ <i>Subsidies Expenditures</i>	1 315 800	1 754 400
1.4 Belanja Hibah/ <i>Grant Expenditures</i>	30 714 723	4 237 615
1.5 Belanja Bantuan Sosial/ <i>Social Aid Expenditures</i>	-	-
1.6 Belanja Bagi Hasil/ <i>Sharing Fund Expenditure</i>	2 472 902	2 549 750
1.7 Belanja Bantuan Keuangan/ <i>Financial Aids Expenditures</i>	109 085 807	119 650 759
1.8 Belanja Tidak Terduga/ <i>Unpredicted Expenditures</i>	4 036	443 613
<b>2. Belanja Langsung/<i>Direct Expenditures</i></b>	<b>554 728 253</b>	<b>600 197 319</b>
2.1 Belanja Pegawai/ <i>Personnel Expenditures</i>	-	4 815 917
2.2 Belanja Barang dan Jasa/ <i>Goods and Services Expenditures</i>	284 463 753	332 224 847
2.3 Belanja Modal/ <i>Capital Expenditure</i>	270 264 500	263 156 554
<b>Jumlah/<i>Total</i></b>	<b>1 152 398 425</b>	<b>1 189 972 762</b>



Lanjutan Tabel/*Continued Table 2.4.2*

Jenis Belanja <i>Kind of Expenditures</i>	2020	2021 <sup>1</sup>
(1)	(4)	(5)
<b>1. Belanja Tidak Langsung/<i>Indirect Expenditures</i></b>	706 933 608	903 384 105
1.1 Belanja Pegawai/ <i>Personnel Expenditures</i>	511 995 593	531 953 417
1.2 Belanja Bunga/ <i>Interest Expenditures</i>	-	-
1.3 Belanja Subsidi/ <i>Subsidies Expenditures</i>	438 600	248 372 043
1.4 Belanja Hibah/ <i>Grant Expenditures</i>	41 390 943	5 265 534
1.5 Belanja Bantuan Sosial/ <i>Social Aid Expenditures</i>	2 669 472	2 574 555
1.6 Belanja Bagi Hasil/ <i>Sharing Fund Expenditure</i>	1 315 800	1 722 043
1.7 Belanja Bantuan Keuangan/ <i>Financial Aids Expenditures</i>	112 819 471	112 867 124
1.8 Belanja Tidak Terduga/ <i>Unpredicted Expenditures</i>	36 303 730	629 390
<b>2. Belanja Langsung/<i>Direct Expenditures</i></b>	<b>544 927 331</b>	<b>991 982 686</b>
2.1 Belanja Pegawai/ <i>Personnel Expenditures</i>	9 151 134	531 953 417
2.2 Belanja Barang dan Jasa/ <i>Goods and Services Expenditures</i>	305 285 428	248 372 043
2.3 Belanja Modal/ <i>Capital Expenditure</i>	230 490 769	211 657 225
<b>Jumlah/<i>Total</i></b>	<b>1 251 860 939</b>	<b>1 895 366 791</b>

Catatan/*Note*: <sup>1</sup>Laporan Realisasi Anggaran Kondisi Tanggal 14 Februari 2022/*Budget Realization Report Conditions on February 14, 2022*

Sumber/*Source*: Badan Pengelolaan Keuangan Daerah Kabupaten Soppeng/*Regional Financial Management Agency of Soppeng Regency*

**Tabel**  
**Table** 2.4.3

**Perbandingan Realisasi Penerimaan dan Pengeluaran  
Pemerintah di Kabupaten Soppeng (Rupiah), 2015-2021**  
*Comparison of Actual Government Revenues and  
Expenditures in Soppeng Regency (Rupiahs), 2015-2021*

Kecamatan Subdistrict	Penerimaan Revenues	Pengeluaran Expenditures
(1)	(2)	(3)
2015	912 814 997 983	850 297 715 044
2016	1 236 893 800 959	1 002 459 449 170
2017	1 155 718 382 299	1 141 423 783 213
2018	1 156 095 496 077	1 152 398 350 007
2019	1 215 328 629	1 189 972 762
2020	1 202 470 518 866	1 251 860 939 170
2021 <sup>1</sup>	1 211 846 653 202	1 895 366 790 876

Catatan/Note: <sup>1</sup>Laporan Realisasi Anggaran Kondisi Tanggal 14 Februari 2022/Budget Realization Report Conditions on February 14, 2022

Sumber/Source: Badan Pengelolaan Keuangan Daerah Kabupaten Soppeng/ Regional Financial Management Agency of Soppeng Regency

**Tabel**  
**Table** 2.4.4

**Target dan Realisasi Penerimaan Pajak Bumi dan Bangunan menurut Kecamatan di Kabupaten Soppeng (Rupiah), 2021**  
*Target and Realization of Land and Building Tax Receipts by Subdistrict in Soppeng Regency (Rupiah), 2021*

Kecamatan Subdistrict	Target Target	Realisasi Realization
(1)	(2)	(3)
010. Marioriwawo	...	1 225 936 974
020. Lalabata	...	1 738 866 684
030. Liliriaja	...	920 195 240
031. Ganra	...	634 725 801
032. Citta	...	219 254 121
040. Lilirilau	...	1 120 914 396
050. Donri-Donri	...	728 702 730
060. Marioriawa	...	724 530 791
<b>Jumlah/Total</b>	<b>7 300 000 000</b>	<b>7 313 126 737</b>

Catatan/Note: ...

Sumber/Source: Badan Pengelolaan Keuangan Daerah Kabupaten Soppeng/ *Regional Financial Management Agency of Soppeng Regency*

**Tabel** 2.4.5 **Jumlah Obyek Pemeriksaan berdasarkan PPKT menurut Jenis Sasaran, 2021**  
**Number of Inspection Object based Annual Supervision Work Programme by Kind of Target, 2021**

<i>Uraian</i> <i>Description</i>	<b>2021</b>
(1)	(2)
Satuan Kerja / <i>Work Group</i>	8
Proyek / <i>Project</i>	-
Badan Usaha / <i>Established</i>	-
Pemeriksaan Khusus / <i>Specific Inspection</i>	11
Pemeriksaan SMP / <i>Junior High School Inspection</i>	38
Pemeriksaan SD / <i>Elementary School Inspection</i>	253
Pemeriksaan Desa/Kelurahan / <i>Village/Wards Inspection</i>	66
<b>Jumlah/Total</b>	<b>376</b>

Catatan/Note: ...

Sumber/Source: Inspektorat Kabupaten Soppeng/Inspectorate Office of Soppeng Regency

**Tabel**  
**Table** 2.4.6

**Jumlah Obyek Pemeriksaan berdasarkan NON PPKT  
menurut Jenis Sasaran, 2021**  
*Number of Non Annual Supervision Work Program  
Inspection Object by Kind of Target, 2021*

<i>Uraian</i> <i>Description</i>	2021
(1)	(2)
Pengaduan Masyarakat yang Diajukan kepada BKDH Kabupaten Soppeng <i>Community Complaints Filed with BKDH Soppeng Regency</i>	3
Pengaduan Melalui Tromol Pos 5000 <i>Accusation Pass PO BOX 5000</i>	-
Pelanggaran Disiplin Pegawai <i>Transgression Civil Servant</i>	4
Penggantian Pejabat dalam Lingkungan Pemerintah Daerah <i>Employee Substitute in Regency Government</i>	1
Proyek Inpres Daerah Kab. Soppeng <i>Soppeng Regency Regional Inpres Project</i>	-
<b>Jumlah/Total</b>	<b>8</b>

Catatan/Note: ...

Sumber/Source: Inspektorat Kabupaten Soppeng/Inspectorate Office of Soppeng Regency

<https://soppengkab.bps.go.id>

# BAB 3

## PENDUDUK DAN KETENAGAKERJAAN Population and Employment

**97,18%**

dari Angkatan Kerja  
telah bekerja  
of the economically active already have a job



### Jumlah Penduduk Kabupaten Soppeng

Total population in Soppeng Regency

**235.574 jiwa**  
people

**113.453**  
jiwa /people

**122.121**  
jiwa /people







**PENJELASAN TEKNIS**

**TECHNICAL NOTES**

1. **Salah satu sumber data kependudukan** adalah sensus penduduk yang dilaksanakan setiap sepuluh tahun sekali. Sensus penduduk telah dilaksanakan sebanyak tujuh kali sejak Indonesia merdeka, yaitu tahun 1961, 1971, 1980, 1990, 2000, 2010, dan 2020.

Keenam sensus penduduk sebelumnya dilaksanakan dengan menggunakan metode tradisional, yaitu mencatat setiap penduduk dari rumah ke rumah. Pertama kalinya dalam sejarah sensus penduduk di Indonesia, Sensus Penduduk 2020 (SP2020) menggunakan metode kombinasi yaitu dengan memanfaatkan data Administrasi Kependudukan (Admnduk) dari Direktorat Jenderal Kependudukan dan Pencatatan Sipil (Ditjen Dukcapil) Kementerian Dalam Negeri (Kemendagri) sebagai data dasar pelaksanaan SP2020. Hal ini dirancang dan dilaksanakan sebagai upaya untuk mewujudkan "SATU DATA KEPENDUDUKAN INDONESIA".

SP2020 mencakup seluruh penduduk yang tinggal di wilayah teritorial Indonesia, mencakup Warga Negara Indonesia (WNI) dan Warga Negara Asing (WNA) yang telah menetap atau

1. **One of the sources of demographic data** is population census, which is conducted every ten years. Population Census has been conducted seven times since Indonesia's independence: 1961, 1971, 1980, 1990, 2000, 2010, and 2020.

*The previous six population censuses were carried out using the traditional method, canvassing each person door-to-door. For the first time in the history of the population census in Indonesia, the 2020 Population Census (PC2020) used a combined method, that is utilizing Population Administration data managed by the Directorate General of Population and Civil Registration of the Ministry of Home Affairs as the basic data for the population census. This is designed and implemented as an effort to realize "ONE INDONESIAN POPULATION DATA".*

*PC2020 covered all residents who live in Indonesia's territory, including Indonesian citizens (WNI) and foreign citizens (WNA) who have stayed or plan to stay in Indonesian territory for at least one year. The*

berencana menetap di wilayah Indonesia selama minimal satu tahun. WNI yang dicakup juga termasuk mereka yang berada di luar negeri, yaitu Anggota Korps Diplomatik Republik Indonesia beserta keluarganya di luar negeri dan Anggota TNI/POLRI beserta keluarganya yang sedang melakukan misi perdamaian di luar negeri.

Untuk tahun yang tidak dilaksanakan sensus penduduk, data kependudukan diperoleh dari hasil proyeksi penduduk. Proyeksi penduduk merupakan suatu perhitungan ilmiah yang didasarkan pada asumsi dari komponen-komponen perubahan penduduk, yaitu kelahiran, kematian, dan migrasi (migrasi internasional dan migrasi risen antar provinsi). Proyeksi penduduk interim 2020-2023 dihitung menggunakan data dasar penduduk hasil perapihan umur dari data Administrasi Kependudukan dan SP2020 dengan menggunakan asumsi Angka Kelahiran Total sejak tahun 2020 konstan 2,1 (sesuai Proyeksi Survei Penduduk antar Sensus (SUPAS) 2015-2045), Angka Kematian Bayi (AKB) meneruskan hasil Proyeksi SUPAS 2015-2045, dan pola migrasi 2020 sama dengan pola migrasi hasil SUPAS 2015.

*Indonesian citizens who are covered also include those who are abroad, namely members of the Diplomatic Corps of the Republic of Indonesia and their families abroad and members of the TNI/POLRI and their families who are carrying out Peacekeeping Missions abroad.*

*For the periods besides the census year, population projection is applied to estimate population for those years. The population projection is an estimation based on the demographic components, such as birth, death, and migration (international migration and recent migration). The interim population projection for 2020-2023 is calculated from the single age smoothed combined from Population Administration Data and the 2020 Population Census. It uses the assumption that the Total Fertility Rate (TFR) since 2020 is constant at 2.1 (according to the population projection of 2015-2045 Intercensal Population Survey (SUPAS)), Infant Mortality Rate (IMR) continues the results of the 2015-2045 SUPAS Projection, and the 2020 migration pattern is the same as the pattern of migration in SUPAS2015 results.*

Dalam publikasi ini, data yang disajikan merupakan hasil SP2020 (September), dan hasil proyeksi penduduk interim 2020-2023 (pertengahan tahun/Juni).

*The data presented in this publication are the PC2020 results (September) and the result of interim population projection 2020-2023 (midyear/June).*

2. **Penduduk Indonesia** adalah semua orang yang berdomisili di wilayah teritorial Indonesia, mencakup Warga Negara Indonesia (WNI) dan Warga Negara Asing (WNA) yang telah menetap selama satu tahun atau lebih atau berencana menetap di wilayah Indonesia selama minimal satu tahun. Pada sensus sebelumnya referensi waktu dalam konsep kependudukan adalah enam bulan. Perubahan ini didasari oleh UU No. 24 Tahun 2013 tentang Perubahan atas UU No. 23 Tahun 2006 tentang Administrasi Kependudukan pada Pasal 15.
2. **The population of Indonesia** are all people who live in Indonesia's territory, including Indonesian citizens and foreign citizens who have lived for one year or more or plan to stay in Indonesia territory for at least one year. In the previous census the time reference in the population concept was six months. This change is based on Law no.24 of 2013 concerning Amendments to Law no. 23 of 2006 concerning Population Administration in Article 15.
3. **Laju pertumbuhan penduduk per tahun** adalah angka yang menunjukkan rata-rata tingkat pertambahan penduduk per tahun dalam jangka waktu tertentu. Angka ini dinyatakan sebagai persentase dari penduduk dasar. Metode penghitungan laju pertumbuhan penduduk yang digunakan oleh BPS adalah metode geometrik.
3. **Annual population growth rate** is a number that shows the average rate of population growth per year in a certain period. This rate is a percentage of the basic population. The method used by Statistics Indonesia is the geometric method.
4. **Kepadatan penduduk** adalah ukuran persebaran penduduk yang menunjukkan jumlah
4. **Population density** is a measure of the distribution of the population which shows the total population

penduduk untuk setiap kilometer persegi luas wilayah.

*for each square kilometer of area.*

5. **Rasio jenis kelamin** adalah perbandingan antara jumlah penduduk laki-laki dan jumlah penduduk perempuan pada suatu daerah dan waktu tertentu, yang biasanya dinyatakan dalam banyaknya penduduk laki-laki per 100 perempuan.
  6. **Rumah tangga** adalah seseorang atau sekelompok orang yang mendiami sebagian atau seluruh bangunan fisik/sensus dan biasanya tinggal bersama serta pengelolaan makan dari satu dapur. Yang dimaksud makan dari satu dapur adalah jika pengurusan kebutuhan sehari-harinya dikelola bersama-sama menjadi satu.
  7. **Anggota rumah tangga** adalah semua orang yang biasanya bertempat tinggal di suatu rumah tangga, baik yang berada di rumah pada waktu pencacahan maupun yang sementara tidak ada.
  8. **Rata-rata anggota rumah tangga** adalah angka yang menunjukkan rata-rata jumlah anggota rumah tangga per rumah tangga.
  9. **Migran seumur hidup** adalah penduduk yang pada saat pencacahan tinggal di provinsi yang berbeda dari provinsi tempat
5. **Sex ratio** is the ratio between total male population and female population in a certain area and at a certain time, which is usually stated in the number of male residents per 100 females.
  6. **Household** is an individual or group of people living in a physical/census building unit or part of it and usually commit on a common provision for food and other essentials of living. Common provision for food means one organising daily needs for all of household members.
  7. **Household member** are those who usually lives in a household regardless of their location at the time of enumeration.
  8. **Average household size** is the average number of household members per household.
  9. **Lifetime migrant** is a person whose province of residence at the time of enumeration differs from his/her province of birth.

lahirnya.

10. **Migran risen** adalah penduduk yang pada saat pencacahan tinggal di provinsi yang berbeda dari provinsi tempat tinggal lima tahun yang lalu.
10. **Recent migrant** is a person whose province of residence at the time of enumeration differs from his/her province of residence 5 years ago.
11. **Sumber utama data ketenagakerjaan** adalah Survei Angkatan Kerja Nasional (Sakernas). Survei ini khusus dirancang untuk mengumpulkan informasi/data ketenagakerjaan. Pada beberapa survei sebelumnya, pengumpulan data ketenagakerjaan dipadukan dalam kegiatan lainnya, seperti Survei Sosial Ekonomi Nasional (Susenans), Sensus Penduduk (SP), dan Survei Penduduk Antarsensus (SUPAS). Sakernas pertama kali diselenggarakan pada tahun 1976, kemudian dilanjutkan pada tahun 1977 dan 1978. Pada tahun 1986–1993, Sakernas diselenggarakan secara triwulanan, sejak tahun 1994–2001, Sakernas dilaksanakan secara tahunan, yaitu setiap bulan Agustus. Pada tahun 2002–2004, di samping Sakernas Tahunan dilakukan pula Sakernas Triwulanan. Pada tahun 2005–2010, pengumpulan data Sakernas dilaksanakan secara semesteran pada Februari (Semester I) dan Agustus (Semester II). Tahun 2011–2015, Sakernas dilaksanakan Triwulanan, yaitu Februari (Triwulan I), Mei (Triwulan
11. **The main source of employment data** is National Labour Force Survey (Sakernas). This survey is specifically designed to collect information on labour force statistics. Previously, the collection of such data was integrated with other surveys, such as National Socioeconomic Survey (Susenans), Population Census (SP), and Intercensal Population Survey (SUPAS). The first Sakernas was conducted in 1976, then conducted annually during the period 1977–1978. During 1986–1993, Sakernas was conducted quarterly in all provinces in Indonesia, only since 1994 until 2001 Sakernas was conducted yearly, every August of the year. During the period 2002–2004, besides a yearly Sakernas, BPS also conducted a quarterly Sakernas. During the period 2005–2010, Sakernas has been conducted in semester period, i.e. February (First Semester) and August (Second Semester). During 2011–2015, Sakernas is conducted on a quarterly basis ie: February (First Quarter), May (Second Quarter), August (Third Quarter), and November (Fourth Quarter). A Quarterly Sakernas is aimed to monitor the

II), Agustus (Triwulan III), dan November (Triwulan IV). Sakernas Triwulanan ini dimaksudkan untuk memantau indikator ketenagakerjaan secara dini di Indonesia yang mengacu pada *The Key Indicators of the Labour Market (KILM)* yang direkomendasikan oleh *The International Labour Organization (ILO)*. Mulai tahun 2016, pengumpulan data Sakernas dilaksanakan kembali secara semesteran pada Februari (Semester I) dan Agustus (Semester II).

Sejak Sakernas 2001, konsep status pekerjaan dan pengangguran mengalami perluasan dan penyempurnaan. Status pekerjaan yang pada Sakernas 2000 hanya 5 kategori, mulai tahun 2001 ditambahkan kategori baru, yaitu: pekerja bebas di pertanian dan pekerja bebas di nonpertanian. Selain itu, dalam rangka menyesuaikan dengan konsep ILO, konsep pengangguran terbuka diperluas, yaitu di samping mencakup penduduk yang aktif mencari pekerjaan, mencakup pula kelompok penduduk yang sedang mempersiapkan usaha/pekerjaan baru, kelompok penduduk yang tidak mencari pekerjaan karena merasa tidak mungkin mendapatkan pekerjaan, serta kelompok penduduk yang tidak aktif mencari pekerjaan dengan alasan sudah mempunyai

*prompt indicators of Indonesian labour market which referred to The Key Indicators of the Labour Market (KILM) recommended by The International Labour Organization (ILO). Since 2016, the Sakernas has been conducted on biannual basis again, the first semester on February and the later semester on August.*

*Since Sakernas 2001, the concept of employment status and unemployment was revised. The employment status previously covered only 5 categories, but since 2001 two new categories of casual employee both in agriculture and non-agriculture sectors have been added. In addition, to adapt the ILO concept, the concept of unemployment was also extended. Unemployment covers population who were looking for work, population who were establishing a new business/firm/establishment, discouraged job seekers, and those who were not actively looking for work with the reason of already having job but not starting to work (future starter).*

pekerjaan, tetapi belum mulai bekerja.

Hasil Sakernas Semester I (Februari 2021) disajikan sampai tingkat provinsi (jumlah sampel 75.000 rumah tangga). Sementara itu, Sakernas Semester II (Agustus 2021) disajikan sampai tingkat kabupaten/kota dengan jumlah sampel sebesar 300.000 rumah tangga. Tingkat pemasukan dokumen pada Sakernas Agustus 2021 sebesar 100,76 persen. Mulai Sakernas Agustus 2021, penghitungan indikator menggunakan penimbang hasil proyeksi penduduk Survei Penduduk Antar Sensus (SUPAS) 2015.

*The results of Sakernas for first semester (February 2021) were presented at provincial level (sample size 75,000 households), while for the second semester (August 2021) were presented up to regency/ municipal level (sample size 300,000 households). The response rate for August 2021 Sakernas was 100.76 percent. Starting from Sakernas August 2021, the calculation of indicators uses a weighting of the population projection results of the Intercensal Population Survey (SUPAS) 2015.*

12. **Penduduk usia kerja** adalah penduduk yang berumur 15 tahun ke atas.
13. **Angkatan kerja** adalah penduduk usia kerja (15 tahun ke atas) yang bekerja, punya pekerjaan namun sementara tidak bekerja, dan pengangguran.
14. **Bekerja** adalah kegiatan ekonomi yang dilakukan oleh seseorang dengan maksud memperoleh atau membantu memperoleh pendapatan atau keuntungan dan lamanya bekerja paling sedikit 1 jam secara terus menerus dalam seminggu yang lalu (termasuk
12. **Working age population** is persons of 15 years and over.
13. **Labor force or economically active** are persons of 15 years and over, who in the previous week were working, temporarily absent from work but having jobs, and unemployment.
14. **Working** means an activity done by a person who worked intended to earn income by doing work or helping to do work at least one hour continuously during the reference week (including unpaid family worker/s for any economic activity).

pekerja keluarga tanpa upah yang membantu dalam suatu usaha/kegiatan ekonomi).

15. **Jumlah jam kerja seluruhnya** adalah jumlah jam kerja yang digunakan untuk bekerja (tidak termasuk jam kerja istirahat resmi dan jam kerja yang digunakan untuk hal-hal di luar pekerjaan).
16. **Lapangan usaha** adalah bidang kegiatan dari pekerjaan/tempat bekerja di mana seseorang bekerja. Klasifikasi lapangan usaha mengikuti Klasifikasi Baku Lapangan Usaha Indonesia (KBLI) dalam 1 digit.
17. **Status pekerjaan** adalah kedudukan seseorang dalam unit usaha/kegiatan dalam melakukan pekerjaan.
18. **Berusaha sendiri** adalah bekerja atau berusaha dengan menanggung risiko secara ekonomis, yaitu dengan tidak kembalinya ongkos produksi yang telah dikeluarkan dalam rangka usahanya tersebut, serta tidak menggunakan pekerja dibayar maupun pekerja tak dibayar, termasuk yang sifat pekerjaannya memerlukan teknologi atau keahlian khusus.
19. **Berusaha dibantu buruh tidak tetap/buruh tak dibayar** adalah bekerja atau berusaha atas risiko
15. **Total working hours** is the total hours spent by an employee to perform all jobs (excluding the time used for other activities which are not classified as work).
16. **Industry** is field of a person's activity or establishment. The classification of industries refers to the Indonesia Standard Industrial Classification (KBLI) in one digit.
17. **Employment status** is the status of a person at his place of work or establishment where he was employed.
18. **Own-account worker** is a person who works at her/his own risk without assisted by paid per mount worker or unpaid worker include technical job or skill job.
19. **Employer assisted by temporary worker/unpaid worker** is a person who works at her/his own risk and



sendiri, dan menggunakan buruh/pekerja tak dibayar dan atau buruh/pekerja tidak tetap.

*assisted by temporary worker/unpaid worker.*

20. **Berusaha dibantu buruh tetap/ buruh dibayar** adalah bekerja atau berusaha atas risiko sendiri, dan menggunakan buruh/pekerja dibayar dan atau buruh/pekerja tetap.

20. **Employer assisted by permanent worker/paid worker** is a person who does his/her business at her/his own risk at least one assisted by paid permanent worker.

21. **Buruh/Karyawan/Pegawai** adalah seseorang yang bekerja pada orang lain atau instansi/kantor/perusahaan secara tetap dengan menerima upah/gaji, baik berupa uang maupun barang. Buruh yang tidak mempunyai majikan tetap tidak digolongkan sebagai buruh/karyawan/pegawai, tetapi sebagai pekerja bebas. Seseorang dianggap memiliki majikan tetap jika memiliki satu majikan (orang/rumah tangga) yang sama dalam sebulan terakhir. Apabila majikannya instansi/lembaga, boleh lebih dari satu.

21. **Employee** is a person who work permanently for other people or institution/office/company and gains some money/cash or goods as wage/salary. Labor who have no permanent employer is not categorized as a laborer/worker/employee but casual worker. A laborers in general is considered to have a permanent employer if he has the same employer during the past month. If the employer is an institution, more than one employer is allowed.

22. **Pekerja Bebas** adalah seseorang yang bekerja pada orang lain/majikan/institusi yang tidak tetap (lebih dari satu majikan dalam sebulan terakhir) yang mencakup pertanian maupun nonpertanian, baik berupa usaha rumah tangga maupun bukan usaha rumah tangga atas dasar balas jasa dengan menerima upah atau imbalan, baik berupa

22. **Casual Worker** is a person who does not work permanently for other people/employer/institution (more than one employer during the last one month) which includes agricultural or non agricultural sector either home industry or not home industry based on remuneration paid with money or goods, and based on daily or contract payment system.

uang maupun barang, dan baik dengan sistem pembayaran harian maupun borongan. Usaha pertanian meliputi: pertanian tanaman pangan, perkebunan, kehutanan, peternakan, perikanan dan perburuan, termasuk jasa pertanian.

Usaha nonpertanian meliputi: usaha di sektor pertambangan, sektor industri, sektor listrik, gas dan air, sektor konstruksi/bangunan, sektor perdagangan, sektor angkutan, pergudangan dan komunikasi, sektor keuangan, asuransi, usaha persewaan bangunan, tanah dan jasa perusahaan, sektor jasa masyarakat, sosial dan perorangan.

*Agricultural: industry covers food-based agricultural, plantation, forestry, breeding, fishery, including agricultural services.*

*Non-agricultural: industry covers industries in mining, electricity, gas, water, building construction, trade, transportation, warehousing and communication, financial, insurance, property leasing and services industry, public services, social and individual services.*

23. **Pekerja keluarga/tak dibayar** adalah seseorang yang bekerja membantu orang lain yang berusaha dengan tidak mendapat upah/gaji, baik berupa uang maupun barang.
24. Data Tenaga Kerja Indonesia (TKI) dikumpulkan oleh Unit Pelaksana Teknis (UPT) Badan Nasional Penempatan dan Perlindungan Tenaga Kerja Indonesia (BNP2TKI). UPT yang dimaksud di atas yaitu Balai Pelayanan Penempatan dan Perlindungan Tenaga Kerja Indonesia (BP3TKI). Setiap bulan, UPT melaporkan data TKI ke Pusat Penelitian dan Informasi.
23. **Unpaid/contributing family worker** is a person who works for other people without pay in cash or goods.
24. *Indonesian Overseas Workers (TKI) data were collected by a technical unit in the National Authority for the Placement and Protection of Indonesian Overseas Workers (BNP2TKI). The technical implementation unit referred to above is the Indonesian Overseas Worker Service and Placement Center. Every month, this technical unit are reported the data to the Centre for Research and Information.*

25. **Mulai tahun 2018, sumber utama data upah berasal dari hasil Survei Angkatan Kerja Nasional (Sakernas).** Hal ini berbeda dengan tahun-tahun sebelumnya dimana sumber utama data upah berasal dari Survei Upah Buruh (SUB) yang berbasis perusahaan. Sakernas merupakan survei berbasis rumah tangga yang dilaksanakan secara semesteran pada bulan Februari dan Agustus di seluruh Indonesia.
25. *Since in 2018, the main source of data on wages are from the Indonesian Labor Force Survey (Sakernas). This is different from the previous years where the main source of data on wages came from the Labour Wage Survey which is an establishment-based survey. Sakernas is household-based survey and conducted semi-annually in February and August throughout Indonesia.*
26. Data yang ditampilkan adalah upah buruh untuk pekerja berstatus buruh (sebagai pendekatan untuk penghitungan upah/gaji pekerja di sektor formal) dan pendapatan untuk pekerja nonburuh yang terdiri dari pekerja yang berstatus berusaha sendiri, pekerja bebas di pertanian, dan pekerja bebas di nonpertanian (sebagai pendekatan untuk penghitungan pendapatan/penghasilan bersih pekerja di sektor informal).
26. *Data presented are the wage of employee (as an approach for wage/salary of employee in the formal sector) and income for own-account worker, casual employee in agriculture, and casual employee in non-agriculture (as an approach for income of employee in the informal sector).*
27. **Pendapatan/penghasilan bersih sebulan** adalah pendapatan/penghasilan/imbalan/balas jasa selama sebulan yang lalu, baik berupa uang maupun barang yang diterima oleh seseorang yang bekerja dengan status berusaha sendiri, pekerja bebas di pertanian, atau pekerja bebas di nonpertanian.
27. *Net income per month is last month income, in the form of money or goods received by someone who worked as own-account worker, casual employee in agriculture, or casual employee in non-agriculture.*
28. **Upah/gaji bersih sebulan**
28. *Net wage/salary per month is*

merupakan imbalan/balas jasa yang diterima selama sebulan yang lalu baik berupa uang maupun barang yang dibayarkan oleh perusahaan/kantor/majikan dari pekerjaan utama kepada buruh/karyawan/pegawai. Komponen upah/gaji mencakup gaji dan tunjangan tidak termasuk upah lembur, bonus, tunjangan transportasi, dan tunjangan makan.

*wage received during last month, in the form of money or goods, paid by the company/agency/employer to the employee for the major work done. The components of wage include salary and benefits, without overtime pay, bonus, transportation allowance and meal allowance.*

<https://soppengkab.bps.go.id>

**ULASAN**

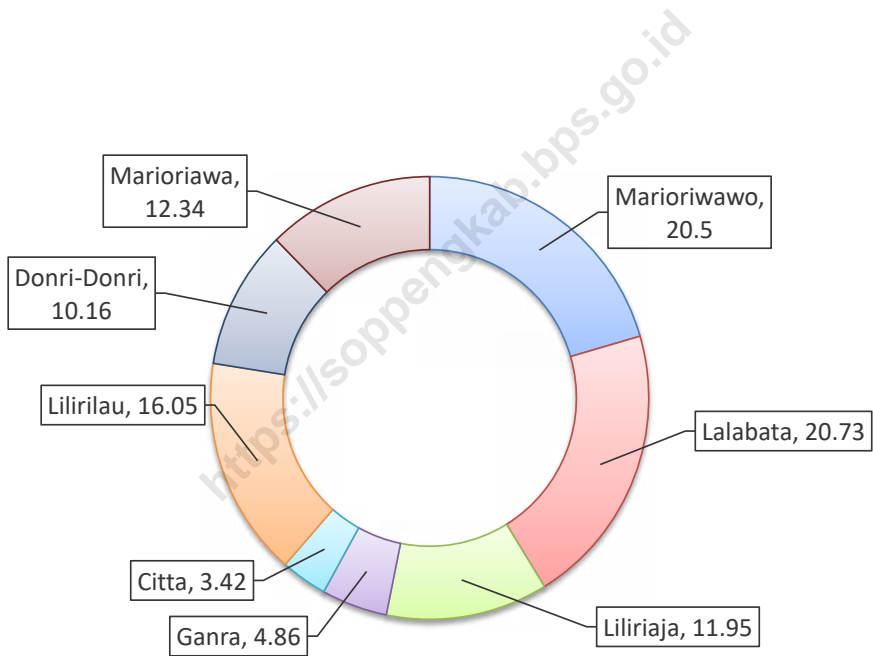
**REVIEW**

1. Berdasarkan hasil proyeksi penduduk, jumlah penduduk Kabupaten Soppeng pada tahun 2021 sebanyak 235.574 jiwa dengan kepadatan penduduk 157,05 per km<sup>2</sup>. Jumlah penduduk terbanyak ada di Kecamatan Lalabata yaitu sebanyak 48.825 jiwa. Rasio jenis kelamin Kabupaten Soppeng sebesar 92,9 yang berarti ada sebanyak 93 laki-laki diantara 100 perempuan.
2. Pada tahun 2021, ada sebanyak 108.914 angkatan kerja usia 15 tahun ke atas dan 4.269 penduduk usia 15 tahun ke atas yang merupakan pengangguran terbuka.

1. *Based on the results of population projections, the population of Soppeng Regency in 2021 was 235,574 people with a population density of 157.05 per km<sup>2</sup> the most population in Lalabata subdistrict was 48,825. The sex ratio of Soppeng Regency was 92.9 which meant that there were 93 men between 100 women.*
2. *In 2021, there were 108,914 labour force ages 15 and over and 4,269 people aged 15 and over who were open unemployment.*

**Gambar** 3.1  
**Figures**

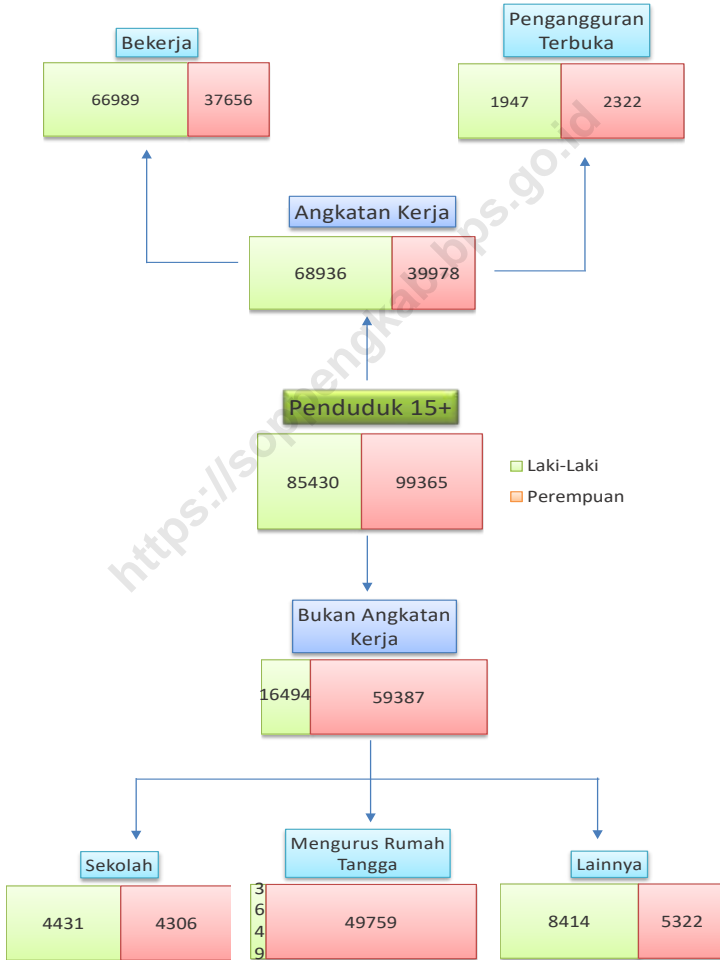
**Persentase Jumlah Penduduk Menurut Kecamatan di Kabupaten Soppeng, 2021**  
**Number of Population Percentage by Subdistrict in Soppeng Regency, 2021**



Sumber/Source : Hasil Proyeksi Penduduk Interim 2020–2023 (Pertengahan tahun/Juni)/ The result of Interim Population Projection 2020–2023 (mid year/ June)

**Gambar 3.2**  
**Figures**

**Penduduk Berumur 15 Tahun Keatas Menurut Jenis Kegiatan Selama Seminggu yang Lalu di Kabupaten Soppeng, 2021**  
*Population Aged 15 Years and Over by Type of Activity During The Previous Week in Soppeng Regency, 2021*



Sumber/Source : BPS, Survei Angkatan Kerja Nasional (Sakernas) Agustus/BPS-Statistics Indonesia, August National Labor Force Survey

### 3.1 PENDUDUK POPULATION

**Tabel 3.1.1** Penduduk, Laju Pertumbuhan Penduduk, Distribusi Persentase Penduduk, Kepadatan Penduduk, Rasio Jenis Kelamin Penduduk Menurut Kecamatan di Kabupaten Soppeng, 2020 dan 2021  
*Population, Population Growth Rate, Percentage Distribution of Population, Population Density, and Population Sex Ratio by Subdistrict in Soppeng Regency, 2020 and 2021*

Kecamatan Subdistrict	Penduduk (ribu) Population (thousand)		Laju Pertumbuhan Penduduk per Tahun Annual Population Growth Rate (%)	
	2020 <sup>1</sup>	2021 <sup>2</sup>	2020 <sup>3</sup>	2021 <sup>4</sup>
(1)	(2)	(3)	(4)	(5)
010. Marioriwawo	48 200	48 303	0,82	0,16
020. Lalabata	48 663	48 825	0,92	0,25
030. Liliriaja	28 107	28 154	0,40	0,13
031. Ganra	11 447	11 457	0,12	0,07
032. Citta	8 046	8 048	0,06	0,02
040. Lilirilau	37 802	37 800	-0,10	0,00
050. Donri-Donri	23 887	23 926	0,40	0,12
060. Marioriwawa	29 015	29 061	0,39	0,12
<b>7312. Soppeng</b>	<b>235 167</b>	<b>235 574</b>	<b>0,48</b>	<b>0,13</b>



Lanjutan Tabel/*Continued Table* 3.1.1

Kecamatan Subdistrict	Persentase Penduduk Percentage of Total Population		Kepadatan Penduduk (per km <sup>2</sup> ) <sup>5</sup> Population Density per sq.km	
	2020 <sup>1</sup>	2021 <sup>2</sup>	2020 <sup>1</sup>	2021 <sup>2</sup>
(1)	(6)	(7)	(8)	(9)
010. Marioriwawo	20,50	20,50	160,67	161,01
020. Lalabata	20,69	20,73	175,05	175,63
030. Liliriaja	11,95	11,95	292,78	293,27
031. Ganra	4,87	4,86	200,82	201,00
032. Citta	3,42	3,42	201,15	201,20
040. Lilirilau	16,07	16,05	202,15	202,14
050. Donri-Donri	10,16	10,16	107,60	107,77
060. Marioriwawa	12,34	12,34	90,67	90,82
<b>7312. Soppeng</b>	<b>100,00</b>	<b>100,00</b>	<b>156,78</b>	<b>157,05</b>

Lanjutan Tabel/*Continued Table 3.1.1*

Kecamatan Subdistrict	Rasio Jenis Kelamin Population Sex Ratio	
	2020 <sup>1</sup>	2021 <sup>2</sup>
(1)	(10)	(11)
010. Marioriwawo	93,5	93,74
020. Lalabata	95,7	95,66
030. Liliraja	91,7	91,54
031. Ganra	89,9	89,81
032. Citta	91,6	91,71
040. Lilirilau	90,5	90,70
050. Donri-Donri	91,1	91,00
060. Marioriawa	94,5	94,35
<b>7312. Soppeng</b>	<b>92,9</b>	<b>92,90</b>

Catatan/Note: <sup>1</sup> Hasil Sensus Penduduk (SP) 2020 (September)/*The Result of 2020 Population Census (September)*

<sup>2</sup> Hasil Proyeksi Penduduk Interim 2020–2023 (Pertengahan tahun/Juni)/*The result of Interim Population Projection 2020–2023 (mid year/ June)*

<sup>3</sup> Laju pertumbuhan penduduk dihitung berdasarkan penduduk tahun 2010 (Mei) dibandingkan dengan penduduk tahun 2020 (September)/*The growth rate refers to the change of the population in 2010 (May) to the population in 2020 (September)*

<sup>4</sup> Laju pertumbuhan penduduk dihitung berdasarkan penduduk tahun 2020 (September) dibandingkan dengan penduduk tahun 2021 (Juni)/*The growth rate refers to the change of the population in 2020 (September) to the population in 2021 (June)*

<sup>5</sup> Luas provinsi berdasarkan Peraturan Menteri Dalam Negeri Nomor 72 Tahun 2019 tanggal 25 Oktober 2019/Province area Based on Minister of Home Affairs Regulation Number 72/2019, October 25<sup>th</sup>, 2019

Sumber/Source: BPS dan Kementerian Dalam Negeri/BPS-Statistics Indonesia and Ministry of Home Affairs

**Tabel**  
**Table** 3.1.2

**Jumlah Penduduk Menurut Kelompok Umur dan Jenis Kelamin di Kabupaten Soppeng, 2021**  
*Population by Age Group and Sex in Soppeng Regency, 2021*

Kelompok Umur Age Group	Jenis Kelamin/Sex		
	Laki-Laki Male	Perempuan Female	Jumlah Total
(1)	(2)	(3)	(4)
0-4	7 946	7 491	15 437
5-9	7 274	7 010	14 284
10-14	8 507	8 088	16 595
15-19	9 429	9 063	18 492
20-24	9 595	9 239	18 834
25-29	9 133	8 900	18 033
30-34	7 549	7 541	15 090
35-39	7 549	8 023	15 572
40-44	7 921	8 500	16 421
45-49	8 061	9 008	17 069
50-54	7 672	8 502	16 174
55-59	6 444	7 758	14 202
60-64	5 350	7 047	12 397
65-69	4 399	5 784	10 183
70-74	3 200	4 478	7 678
75+	3 424	5 689	9 113
<b>7312 Soppeng</b>	<b>113 453</b>	<b>122 121</b>	<b>235 574</b>

Catatan/Note: Hasil Proyeksi Penduduk Interim 2020-2023 (Pertengahan tahun/Juni)/The result of Interim Population Projection 2020-2023 (mid year/June)

Sumber/Source: BPS/BPS-Statistics Indonesia

**Tabel 3.1.3** Jumlah Penduduk Hasil Konsolidasi Data Bersih Data Kependudukan Menurut Jenis Kelamin, Median Umur dan Kecamatan di Kabupaten Soppeng, 2021  
**Table** Number of Population Based on Net Consolidated Population Data by Sex, Median Age and Subdistrict in Soppeng Regency, 2021

Kecamatan Subdistrict	Penduduk/Population			Median Umur/ Median of Age
	Laki-Laki/Men	Perempuan/ Women	Jumlah/Total	
(1)	(2)	(3)	(4)	(5)
010. Marioriwawo	23 652	25 215	48 867	34
020. Lalabata	23 929	25 014	48 943	33
030. Liliriaja	13 543	14 824	28 367	35
031. Ganra	5 577	6 146	11 723	37
032. Citta	3 857	4 210	8 067	36
040. Lilirilau	18 214	20 065	38 279	38
050. Donri-Donri	11 677	12 730	24 407	35
060. Marioriawa	14 235	14 987	29 222	34
<b>7312 Soppeng</b>	<b>114 684</b>	<b>123 191</b>	<b>237 875</b>	<b>35</b>

Catatan/Note: ...

Sumber/Source: Dinas Kependudukan dan Pencatatan Sipil Kabupaten Soppeng/Population and Civil Registration Agency of Soppeng Regency

**Tabel** 3.1.4  
**Table**

**Banyaknya Penduduk yang Mengurus Akte Catatan Sipil Menurut Kecamatan dan Kategori Catatan Sipil di Kabupaten Soppeng, 2021**  
*Number of People Managing Civil Registration Certificate by Subdistrict and Category of Civil Registration in Soppeng Regency, 2021*

Kecamatan Subdistrict	Kategori/Category	
	Perkawinan/Marriage	Perceraian/Divorce
(1)	(2)	(3)
010. Marioriwawo	221	60
020. Lalabata	322	78
030. Liliriaja	126	41
031. Ganra	50	11
032. Citta	22	13
040. Lilirilau	131	49
050. Donri-Donri	119	44
060. Marioriawa	171	25
<b>Jumlah/Total</b>	<b>1 162</b>	<b>321</b>

Lanjutan Tabel/*Continued Table 3.1.4*

Kecamatan <i>Subdistrict</i>	Kategori/ <i>Category</i>		Jumlah/ <i>Total</i>
	Kelahiran/ <i>Birth</i>	Kematian/ <i>Death</i>	
(1)	(4)	(5)	(6)
010. Marioriwawo	1 444	134	1 859
020. Lalabata	1 479	186	2 065
030. Liliriaja	530	123	820
031. Ganra	202	50	313
032. Citta	156	26	217
040. Lilirilau	810	142	1 132
050. Donri-Donri	405	110	678
060. Marioriwawa	789	94	1 079
<b>Jumlah/<i>Total</i></b>	<b>5 815</b>	<b>865</b>	<b>8 163</b>

Catatan/*Note*: ...Sumber/*Source*: Dinas Kependudukan dan Pencatatan Sipil Kabupaten Soppeng/*Population and Civil Registration Agency of Soppeng Regency*

**Tabel**  
**Table** 3.1.5

**Banyaknya Penduduk yang Mengurus Kartu Tanda Penduduk, Kartu Keluarga dan Kartu Identitas Anak Menurut Kecamatan di Kabupaten Soppeng, 2021**  
**Number of People Managing Identity Card, Family Identity Cards and Child Identity Card by Subdistricts in Soppeng Regency, 2021**

Kecamatan Subdistrict	Kartu Tanda Penduduk Identity Card	Kartu Keluarga Family Card	Kartu Identitas Anak Child Identity Card	Jumlah Total
(1)	(2)	(3)	(4)	(5)
010. Marioriwawo	3 401	2 832	614	6 847
020. Lalabata	4 493	3 417	779	8 689
030. Liliriaja	2 028	1 748	368	4 144
031. Ganra	950	714	146	1 810
032. Citta	531	478	82	1 091
040. Lilirilau	2 808	2 271	447	5 526
050. Donri-Donri	1 843	1 473	324	3 640
060. Marioriawa	2 151	1 755	444	4 350
<b>Jumlah/Total</b>	<b>18 205</b>	<b>14 688</b>	<b>3 204</b>	<b>36 097</b>

Catatan/Note: ...

Sumber/Source: Dinas Kependudukan dan Pencatatan Sipil Kabupaten Soppeng/Population and Civil Registration Agency of Soppeng Regency

**Tabel**  
**Table** 3.1.6**Banyaknya Akte Kelahiran yang Diterbitkan Menurut Kecamatan di Kabupaten Soppeng, 2016-2021**  
**Number of Birth Certificate Issued by Subdistrict in Soppeng Regency, 2016-2021**

Kecamatan Subdistrict	2016	2017	2018
(1)	(2)	(3)	(4)
010. Marioriwawo	17 305	12 871	36 036
020. Lalabata	17 781	17 541	28 857
030. Liliraja	15 741	14 251	14 685
031. Ganra	4 281	4 523	9 492
032. Citta	2 902	1 291	4 133
040. Lilirilau	12 318	10 115	19 287
050. Donri-Donri	8 393	7 255	18 830
060. Marioriwawa	10 230	9 253	14 840
<b>Jumlah/Total</b>	<b>88 951</b>	<b>77 100</b>	<b>146 160</b>



Lanjutan Tabel/*Continued Table* 3.1.6

Kecamatan Subdistrict	2019	2020	2021
(1)	(5)	(6)	(7)
010. Marioriwawo	36 339	1 100	1 722
020. Lalabata	36 987	1 234	1 852
030. Liliraja	21 570	650	647
031. Ganra	9 556	263	250
032. Citta	6 129	362	212
040. Lilirilau	28 261	1 393	1 071
050. Donri-Donri	18 842	530	538
060. Marioriawa	21 226	2 122	1 016
<b>Jumlah/Total</b>	<b>178 910</b>	<b>7 654</b>	<b>7 308</b>

Catatan/Note: ...

Sumber/Source: Dinas Kependudukan dan Pencatatan Sipil Kabupaten Soppeng/*Population and Civil Registration Agency of Soppeng Regency*

**Tabel**  
**Table** 3.1.7

**Banyaknya Transmigran yang Masih dalam Pembinaan Menurut Unit Transmigrasi dan Daerah Asal di Kabupaten Soppeng, 2021**  
**Number of Transmigrants Still in Coaching by Transmigration Unit and Place of Origin in Soppeng Regency, 2021**

Unit Transmigrasi Transmigration Unit		Jawa Barat	Jawa Tengah	Jawa Timur
(1)	(2)	(3)	(4)	
UPT Donri-Donri	Kepala Keluarga/Family	-	-	-
	Jiwa/People	-	-	-
UPT Tellulimpoe	Kepala Keluarga/Family	-	-	-
	Jiwa/People	-	-	-
UPT Watu	Kepala Keluarga/Family	5	1	-
	Jiwa/People	18	2	-
<b>Jumlah/Total</b>	<b>Kepala Keluarga/ Family</b>	<b>5</b>	<b>1</b>	<b>-</b>
	<b>Jiwa/People</b>	<b>18</b>	<b>2</b>	<b>-</b>

Lanjutan Tabel/*Continued Table* 3.1.7

Unit Transmigrasi <i>Transmigration Unit</i>		D.I. Yogyakarta	Sulawesi Selatan	Keterangan <i>Explanation</i>
(1)		(5)	(6)	(7)
UPT Donri-Donri	Kepala Keluarga/ <i>Family</i>	-	-	Non Status
	Jiwa/ <i>People</i>	-	-	
UPT Tellulimpoe	Kepala Keluarga/ <i>Family</i>	-	-	Non Status
	Jiwa/ <i>People</i>	-	-	
UPT Watu	Kepala Keluarga/ <i>Family</i>	2	77	-
	Jiwa/ <i>People</i>	4	344	
<b>Jumlah/Total</b>	<b>Kepala Keluarga/ Family</b>	<b>2</b>	<b>77</b>	-
	<b>Jiwa/People</b>	<b>4</b>	<b>344</b>	

Catatan/*Note*: ...

Sumber/*Source*: Dinas Penanaman Modal, Pelayanan Terpadu Satu Pintu, Tenaga Kerja dan Transmigrasi Kabupaten Soppeng/  
*Investment Service, One-Stop Integrated Service, Employment & Transmigration Office of Soppeng Regency*

**Tabel**  
**Table 3.1.8****Banyaknya Transmigran yang Masih Dalam Pembinaan Menurut Unit Transmigrasi di Kabupaten Soppeng, 2018-2021**  
**Number of Transmigrants Still in Coaching by Transmigration Unit in Soppeng Regency, 2018-2021**

Unit Transmigrasi <i>Transmigration Unit</i>	Jumlah Transmigran (Kepala Keluarga) / <i>Number of Transmigrants</i>			
	2018	2019	2020	2021
(1)	(2)	(3)	(4)	(5)
UPT Donri-Donri	150	-	-	-
UPT Tellulimpoe	100	-	-	-
UPT Watu	85	85	85	85
<b>Jumlah/Total</b>	<b>335</b>	<b>85</b>	<b>85</b>	<b>85</b>

Lanjutan Tabel/*Continued Table* 3.1.8

Unit Transmigrasi <i>Transmigration Unit</i>	Jumlah Transmigran (Orang) / <i>Number of Transmigrants</i>			
	2018	2019	2020	2021
(1)	(6)	(7)	(8)	(9)
UPT Donri-Donri	548	-	-	-
UPT Tellulimpoe	320	-	-	-
UPT Watu	365	368	368	368
<b>Jumlah/Total</b>	<b>1 233</b>	<b>368</b>	<b>368</b>	<b>368</b>

Catatan/*Note*: ...

Sumber/*Source*: Dinas Penanaman Modal, Pelayanan Terpadu Satu Pintu, Tenaga Kerja dan Transmigrasi Kabupaten Soppeng/  
*Investment Service, One-Stop Integrated Service, Employment & Transmigration Office of Soppeng Regency*

**Tabel**  
**Table** 3.1.9**Migrasi Penduduk Menurut Kecamatan dan Klasifikasi Pindah di Kabupaten Soppeng, 2021**  
**Population Migration by Subdistrict and Moving Classification in Soppeng Regency, 2021**

Kecamatan Subdistrict	Pindah antar Provinsi/ Move between Provinces		
	Laki-Laki/Men	Perempuan/Women	Jumlah/Total
(1)	(2)	(3)	(4)
010. Marioriwawo	250	222	472
020. Lalabata	189	156	345
030. Liliraja	120	91	211
031. Ganra	56	38	94
032. Citta	65	65	130
040. Lilirilau	155	160	315
050. Donri-Donri	132	104	236
060. Marioriwawa	142	153	295
<b>Jumlah/Total</b>	<b>1 109</b>	<b>989</b>	<b>2 098</b>

Lanjutan Tabel/*Continued Table* 3.1.9

Kecamatan <i>Subdistrict</i>	Pindah antar Kabupaten/Kota/ <i>Move between Regencies/Cities</i>		
	Laki-Laki/ <i>Men</i>	Perempuan/ <i>Women</i>	Jumlah/ <i>Total</i>
(1)	(5)	(6)	(7)
010. Marioriwawo	191	180	371
020. Lalabata	193	191	384
030. Liliriaja	103	95	198
031. Ganra	43	41	84
032. Citta	38	36	74
040. Lilirilau	172	177	349
050. Donri-Donri	80	90	170
060. Marioriwawa	65	89	154
<b>Jumlah/<i>Total</i></b>	<b>885</b>	<b>899</b>	<b>1 784</b>

Catatan/*Note*: ...

Sumber/*Source*: Dinas Kependudukan dan Pencatatan Sipil Kabupaten Soppeng/*Population and Civil Registration Agency of soppeng Regency*

**Tabel**  
**Table** 3.1.10**Migrasi Penduduk Menurut Bulan dan Klasifikasi Pindah  
di Kabupaten Soppeng, 2021**  
*Population Migration by Month and Moving Classification  
in Soppeng Regency, 2021*

Bulan Months	Pindah antar Provinsi/ Move between Provinces		
	Laki-Laki/Men	Perempuan/ Women	Jumlah/ Total
(1)	(2)	(3)	(4)
Januari/January	98	88	186
Februari/February	94	83	177
Maret/March	82	89	171
April/April	88	78	166
Mei/May	77	64	141
Juni/June	148	103	251
Juli/July	86	87	173
Agustus/August	75	79	154
September/September	88	71	159
Oktober/October	88	70	158
November/November	86	102	188
Desember/December	99	75	174
<b>Jumlah/Total</b>	<b>1 109</b>	<b>989</b>	<b>2 098</b>



Lanjutan Tabel/*Continued Table* 3.1.10

Bulan Months	Pindah antar Kabupaten/Kota/ <i>Move between Regencies/Cities</i>		
	Laki-Laki/Men	Perempuan/ Women	Jumlah/ Total
(1)	(5)	(6)	(7)
Januari/January	56	70	126
Februari/February	71	66	137
Maret/March	89	101	190
April/April	80	71	151
Mei/May	67	54	121
Juni/June	82	78	160
Juli/July	76	70	146
Agustus/August	71	79	150
September/September	75	75	150
Oktober/October	66	79	145
November/November	90	88	178
Desember/December	62	68	130
<b>Jumlah/Total</b>	<b>885</b>	<b>899</b>	<b>1 784</b>

Catatan/Note: ...

Sumber/Source: Dinas Kependudukan dan Pencatatan Sipil Kabupaten Soppeng/*Population and Civil Registration Agency of soppeng Regency*

**Tabel**  
**Table** 3.1.11**Migrasi Penduduk Menurut Kecamatan dan Klasifikasi  
Datang di Kabupaten Soppeng, 2021**  
*Population Migration by Subdistrict and Arrival  
Classification in Soppeng Regency, 2021*

Kecamatan Subdistrict	Datang antar Provinsi/ Arrival between Provinces		
	Laki-Laki/Men	Perempuan/ Women	Jumlah/ Total
(1)	(2)	(3)	(4)
010. Marioriwawo	172	138	310
020. Lalabata	176	141	317
030. Liliraja	102	84	186
031. Ganra	67	67	134
032. Citta	43	32	75
040. Lilirilau	180	181	361
050. Donri-Donri	106	102	208
060. Marioriwawa	143	165	308
<b>Jumlah/Total</b>	<b>989</b>	<b>910</b>	<b>1 899</b>

Lanjutan Tabel/*Continued Table* 3.1.11

Kecamatan <i>Subdistrict</i>	Datang antar Kabupaten/Kota/ <i>Arrival between Regencies/Cities</i>		
	Laki-Laki/ <i>Men</i>	Perempuan/ <i>Women</i>	Jumlah/ <i>Total</i>
(1)	(5)	(6)	(7)
010. Marioriwawo	133	126	259
020. Lalabata	177	167	344
030. Liliraja	68	69	137
031. Ganra	48	40	88
032. Citta	31	16	47
040. Lilirilau	143	153	296
050. Donri-Donri	63	64	127
060. Marioriwawa	76	57	133
<b>Jumlah/<i>Total</i></b>	<b>739</b>	<b>692</b>	<b>1431</b>

Catatan/*Note*: ...

Sumber/*Source*: Dinas Kependudukan dan Pencatatan Sipil Kabupaten Soppeng/*Population and Civil Registration Agency of soppeng Regency*

**Tabel**  
**Table** 3.1.12**Migrasi Penduduk Menurut Bulan dan Klasifikasi Pindah  
di Kabupaten Soppeng, 2021**  
*Population Migration by Month and Moving Classification  
in Soppeng Regency, 2021*

Bulan Months	Datang antar Provinsi/ Arrival between Provinces		
	Laki-Laki/Men	Perempuan/ Women	Jumlah/ Total
(1)	(2)	(3)	(4)
Januari/January	75	72	147
Februari/February	68	84	152
Maret/March	81	79	160
April/April	95	70	165
Mei/May	72	58	130
Juni/June	85	99	184
Juli/July	80	76	156
Agustus/August	81	59	140
September/September	70	62	132
Oktober/October	78	72	150
November/November	90	72	162
Desember/December	114	107	221
<b>Jumlah/Total</b>	<b>989</b>	<b>910</b>	<b>1 899</b>

Lanjutan Tabel/*Continued Table* 3.1.12

Bulan Months	Datang antar Kabupaten/Kota/ <i>Arrival between Regencies/Cities</i>		
	Laki-Laki/Men	Perempuan/ Women	Jumlah/ Total
(1)	(5)	(6)	(7)
Januari/January	51	38	89
Februari/February	63	56	119
Maret/March	50	49	99
April/April	59	49	108
Mei/May	52	50	102
Juni/June	81	71	152
Juli/July	67	57	124
Agustus/August	70	71	141
September/September	62	63	125
Oktober/October	58	49	107
November/November	63	75	138
Desember/December	63	64	127
<b>Jumlah/Total</b>	<b>739</b>	<b>692</b>	<b>1 431</b>

Catatan/Note: ...

Sumber/Source: Dinas Kependudukan dan Pencatatan Sipil Kabupaten Soppeng/*Population and Civil Registration Agency of soppeng Regency*

**Tabel**  
**Table** 3.1.13

**Jumlah Mutasi Penduduk Menurut Desa/Kelurahan dan Jenis Kelamin di Kabupaten Soppeng, 2021**  
**Number of Population Mutation by Villages/Urban Villages and Gender in Soppeng Regency, 2021**

Kecamatan Subdistrict	Lahir/Birth		Mati/Death	
	Laki-Laki Men	Perempuan Women	Laki-Laki Men	Perempuan Women
(1)	(2)	(3)	(4)	(5)
010. Marioriwawo	186	144	85	55
020. Lalabata	246	242	136	109
030. Liliriaja	103	93	55	47
031. Ganra	40	44	33	35
032. Citta	21	22	14	15
040. Lilirilau	102	84	71	61
050. Donri-Donri	78	67	56	44
060. Marioriwawa	75	63	61	59
<b>Jumlah/Total</b>	<b>851</b>	<b>759</b>	<b>511</b>	<b>425</b>

Lanjutan Tabel/*Continued Table* 3.1.13

Kecamatan Subdistrict	Datang/ <i>In Migration</i>		Pindah/ <i>Out Migration</i>	
	Laki-Laki Men	Perempuan Women	Laki-Laki Men	Perempuan Women
(1)	(6)	(7)	(8)	(9)
010. Marioriwawo	305	264	441	402
020. Lalabata	353	308	382	347
030. Liliriaja	170	153	223	186
031. Ganra	115	107	99	79
032. Citta	74	48	103	101
040. Lilirilau	323	334	327	337
050. Donri-Donri	169	166	212	194
060. Marioriwawa	219	222	207	242
<b>Jumlah/<i>Total</i></b>	<b>1 728</b>	<b>1 602</b>	<b>1 994</b>	<b>1 888</b>

Catatan/*Note*: ...

Sumber/*Source*: Dinas Kependudukan dan Pencatatan Sipil Kabupaten Soppeng/*Population and Civil Registration Agency of soppeng Regency*

### 3.2 KETENAGAKERJAAN EMPLOYMENT

**Tabel 3.2.1** Jumlah Penduduk Berumur 15 Tahun Keatas Menurut Jenis Kegiatan Selama Seminggu yang Lalu dan Jenis Kelamin di Kabupaten Soppeng, 2021  
*Population Aged 15 Years and Over by Type of Activity During The Previous Week and Sex in Soppeng Regency, 2021*

Kegiatan Utama <i>Main Activity</i>	Jenis Kelamin/Sex		
	Laki-Laki <i>Male</i>	Perempuan <i>Female</i>	Laki-laki + Perempuan <i>Male+Female</i>
(1)	(2)	(3)	(4)
<b>I. Angkatan Kerja/<i>Economically Active</i></b>	<b>68 936</b>	<b>39 978</b>	<b>108 914</b>
1. Bekerja/ <i>Working</i>	66 989	37 656	104 645
2. Pengangguran Terbuka/ <i>Unemployment</i>	1 947	2 322	4 269
<b>II. Bukan Angkatan Kerja/<i>Not Economically Active</i></b>	<b>16 494</b>	<b>59 387</b>	<b>75 881</b>
1. Sekolah/ <i>Attending School</i>	4 431	4 306	8 737
2. Mengurus Rumah Tangga/ <i>Housekeeping</i>	3 649	49 759	53 408
3. Lainnya/ <i>Others</i>	8 414	5 322	13 736
<b>Jumlah/<i>Total</i></b>	<b>85 430</b>	<b>99 365</b>	<b>184 795</b>

Catatan/*Note*:

Sumber/*Source*: BPS, Survei Angkatan Kerja Nasional (Sakernas) Agustus/BPS-Statistics Indonesia, August National Labor Force Survey



**Tabel** 3.2.2  
**Table**

**Penduduk Berumur 15 Tahun ke Atas Menurut Pendidikan Tertinggi yang Ditamatkan dan Jenis Kegiatan Selama Seminggu yang Lalu di Kabupaten Soppeng, 2021**  
*Population 15 Years of Age and Over by Educational Attainment and Type of Activity During the Previous Week in Soppeng Regency, 2021*

Pendidikan Tertinggi yang Ditamatkan <sup>1</sup> Educational Attainment <sup>1</sup>	Angkatan Kerja/Economically Active			Persentase Bekerja terhadap Angkatan Kerja Percentage of Working to Economically Active
	Bekerja Working	Pengangguran <sup>2</sup> Unemployment <sup>2</sup>	Jumlah Angkatan Kerja Total of Economically Active	
(1)	(2)	(3)	(4)	(5)
0	50 373	933	51 306	98,18
1	15 523	1 075	16 598	93,52
2	22 977	1 545	24 522	93,70
3	15 772	716	16 488	95,66
<b>Jumlah/Total</b>	104 645	4 269	108 914	96,08

Lanjutan Tabel/*Continued Table 3.2.2*

Pendidikan Tertinggi yang Ditamatkan <sup>1</sup> <i>Educational Attainment <sup>1</sup></i>	Bukan Angkatan Kerja <i>Not Economically Active</i>	Jumlah Total	Persentase Angkatan Kerja terhadap Penduduk Usia Kerja <i>Percentage of Economically Active to Working Age Population</i>
(1)	(6)	(7)	(8)
0	42 689	93 995	54,58
1	14 782	31 380	52,89
2	14 925	39 447	62,16
3	3 485	19 973	82,55
<b>Jumlah/Total</b>	75 881	184 795	58,94

Catatan/Note: <sup>1</sup> 0. ≤ Sekolah Dasar (SD)/≤ *Primary School*  
 1. Sekolah Menengah Pertama/*Junior High School*  
 2. Sekolah Menengah Atas/*Senior High School*  
 3. Perguruan Tinggi/*Collage*  
<sup>2</sup> 1. Mencari pekerjaan/*Looking for work*  
 2. Mempersiapkan usaha/*Establishing a new business/firm*  
 3. Merasa tidak mungkin mendapat pekerjaan/*Feeling hopeless in looking for work (discouraged job seekers)*  
 4. Sudah punya pekerjaan tetapi belum mulai bekerja/*Having job already but not starting to work yet*  
 Sumber/Source: BPS, Survei Angkatan Kerja Nasional (Sakernas) Agustus/BPS-Statistics Indonesia, August National Labor Force Survey

**Tabel** 3.2.3  
**Table**

**Penduduk Berumur 15 Tahun Ke Atas yang Bekerja Selama Seminggu yang Lalu Menurut Status Pekerjaan Utama dan Jenis Kelamin di Kabupaten Soppeng, 2021**  
*Population 15 Years of Age and Over who Worked During The Previous Week by Main Employment Status and Sex in Soppeng Regency, 2021*

<b>Status Pekerjaan Utama</b> <i>Main Employment Status</i>	<b>Laki-Laki</b> <i>Male</i>	<b>Perempuan</b> <i>Female</i>	<b>Jumlah</b> <i>Total</i>
(1)	(2)	(3)	(4)
Berusaha sendiri <i>Own account worker</i>	29 804	8 832	38 636
Berusaha dibantu buruh tidak tetap/buruh tidak dibayar <i>Employer assisted by temporary worker/unpaid worker</i>	12 350	4 180	16 530
Berusaha dibantu buruh tetap/buruh dibayar <i>Employer assisted by permanent worker/paid worker</i>	3 657	983	4 640
Buruh/Karyawan/Pegawai/ <i>Employee</i>	13 720	14 219	27 939
Pekerja bebas <i>Casual worker</i>	2 896	1 991	4 887
Pekerja keluarga/tak dibayar <i>Family worker/unpaid worker</i>	4 562	7 451	12 013
<b>Jumlah/Total</b>	<b>66 989</b>	<b>37 656</b>	<b>104 645</b>

Catatan/Note: ...

Sumber/Source: BPS, Survei Angkatan Kerja Nasional (Sakernas) Agustus/BPS-Statistics Indonesia, August National Labor Force Survey

**Tabel**  
**Table 3.2.4****Banyaknya Pencari Kerja Menurut Tingkat Pendidikan yang Ditamatkan dan Jenis Kelamin di Kabupaten Soppeng, 2021**  
**Number of Job Applicants by Education Attainment Levels and Sex in Soppeng Regency, 2021**

Tingkat Pendidikan yang Ditamatkan <i>Educational Attainment Level</i>	Sisa Awal Tahun 2021 <i>Residue of The Beginning of the Year 2021</i>	
	Laki-Laki/Men	Perempuan/ Women
(1)	(2)	(3)
SD/Primary School	2	-
SMP Sederajat/ Junior High School	5	-
SMA Sederajat/ High School	166	22
Diploma I-II	-	-
Diploma III	-	21
Diploma IV/ S1/Bachelor	47	53
S2-S3/Master/Doctoral	1	12
<b>Jumlah/Total</b>	<b>221</b>	<b>108</b>

Lanjutan Tabel/*Continued Table* 3.2.4

Tingkat Pendidikan yang Ditamatkan <i>Educational Attainment Level</i>	Pencari Kerja di Bursa Kerja Online (BKOL) <i>Job Applicant in Online Job Market</i>			
	Terdaftar/ <i>Registered</i>		Tidak Terdaftar/ <i>Unregistered</i>	
	Laki-Laki <i>Men</i>	Perempuan <i>Women</i>	Laki-Laki <i>Men</i>	Perempuan <i>Women</i>
(1)	(4)	(5)	(6)	(7)
<i>SD/Primary School</i>	2	-	-	-
<i>SMP Sederajat/ Junior High School</i>	4	-	-	-
<i>SMA Sederajat/ High School</i>	186	49	-	-
<i>Diploma I-II</i>	3	-	-	-
<i>Diploma III</i>	12	9	-	-
<i>Diploma IV/ S1/Bachelor</i>	78	64	-	-
<i>S2-S3/Master/Doctoral</i>	-	1	-	-
<b>Jumlah/Total</b>	<b>285</b>	<b>123</b>	-	-

Lanjutan Tabel/*Continued Table 3.2.4*

Tingkat Pendidikan yang Ditamatkan <i>Educational Attainment Level</i>	Pencari Kerja ditempatkan <i>Placed Job Applicant</i>		Pencari Kerja Dihapuskan <i>Deleted Job Applicant</i>		Sisa Akhir Tahun <i>Reminder of the Year</i>	
	Laki-Laki <i>Men</i>	Perempuan <i>Women</i>	Laki-Laki <i>Men</i>	Perempuan <i>Women</i>	Laki-Laki <i>Men</i>	Perempuan <i>Women</i>
(1)	(8)	(9)	(10)	(11)	(12)	(13)
SD/ <i>Primary School</i>	-	-	2	-	2	-
SMP Sederajat/ <i>Junior High School</i>	-	-	6	-	3	-
SMA Sederajat/ <i>High School</i>	2	-	234	37	116	34
Diploma I-II	-	-	1	-	2	-
Diploma III	-	2	4	23	8	5
Diploma IV/ S1/ <i>Bachelor</i>	6	8	77	68	42	41
S2-S3/ <i>Master/Doctoral</i>	-	-	1	13	-	-
<b>Jumlah/Total</b>	<b>8</b>	<b>10</b>	<b>325</b>	<b>141</b>	<b>173</b>	<b>80</b>

Catatan/*Note*: ...Sumber/*Source*: Dinas Penanaman Modal, Pelayanan Terpadu Satu Pintu, Tenaga Kerja dan Transmigrasi Kabupaten Soppeng/  
*Investment Service, One-Stop Integrated Service, Employment & Transmigration Office of Soppeng Regency*

**Tabel**  
**Table** 3.2.5

**Banyaknya Pencari Kerja 10 Tahun keatas Menurut  
Kelompok Umur dan Jenis Kelamin di Kabupaten  
Soppeng, 2021**  
*Number of Job Seekers 10 Years and Over According to Age  
Group and Gender in Soppeng Regency, 2021*

Kelompok Umur <i>Age Group</i>	Sisa Awal Tahun 2021 <i>Residue of The Beginning of the Year 2021</i>	
	Laki-Laki/ <i>Men</i>	Perempuan/ <i>Women</i>
(1)	(2)	(3)
10-14	-	-
15-19	39	20
20-29	132	60
30-44	43	27
45-54	7	1
55+	-	-
<b>Jumlah/Total</b>	<b>221</b>	<b>108</b>

Lanjutan Tabel/*Continued Table* 3.2.5

Kelompok Umur <i>Age Group</i>	Pencari Kerja di Bursa Kerja Online (BKOL) <i>Job Applicant in Online Job Market</i>			
	Terdaftar/ <i>Registered</i>		Tidak Terdaftar/ <i>Unregistered</i>	
	Laki-Laki <i>Men</i>	Perempuan <i>Women</i>	Laki-Laki <i>Men</i>	Perempuan <i>Women</i>
(1)	(4)	(5)	(6)	(7)
10-14	-	-	-	-
15-19	34	9	-	-
20-29	198	96	-	-
30-44	51	14	-	-
45-54	2	4	-	-
55+	-	-	-	-
<b>Jumlah/Total</b>	<b>285</b>	<b>123</b>	-	-



Lanjutan Tabel/*Continued Table* 3.2.5

Kelompok Umur <i>Age Group</i>	Pencari Kerja ditempatkan <i>Placed Job Applicant</i>		Pencari Kerja Dihapuskan <i>Deleted Job Applicant</i>		Sisa Akhir Tahun <i>Reminder of the Year</i>	
	Laki-Laki <i>Men</i>	Perempuan <i>Women</i>	Laki-Laki <i>Men</i>	Perempuan <i>Women</i>	Laki-Laki <i>Men</i>	Perempuan <i>Women</i>
(1)	(8)	(9)	(10)	(11)	(12)	(13)
10-14	-	-	-	-	-	-
15-19	-	-	53	24	20	5
20-29	4	9	210	87	116	60
30-44	4	1	54	29	36	11
45-54	-	-	8	-	-	4
55+	-	-	-	-	-	-
<b>Jumlah/Total</b>	<b>8</b>	<b>10</b>	<b>325</b>	<b>141</b>	<b>173</b>	<b>80</b>

Catatan/Note: ...

Sumber/Source: Dinas Penanaman Modal, Pelayanan Terpadu Satu Pintu, Tenaga Kerja dan Transmigrasi Kabupaten Soppeng/  
*Investment Service, One-Stop Integrated Service, Employment & Transmigration Office of Soppeng Regency*

<https://soppengkab.bps.go.id>

# BAB 4

## SOSIAL DAN KESEJAHTERAAN RAKYAT

Social and Welfare



**341.484**

Rupiah

GARIS KEMISKINAN

Poverty line in Soppeng  
Regency 2021

Puskesmas  
di Kabupaten Soppeng  
Public health center in soppeng regency



8

Rawat  
inap

9

Non-rawat  
inap

Fasilitas Sekolah  
di Kabupaten Soppeng

Educational facilities in soppeng regency



SD **70**  
Primary School

SMP **51**  
Junior High School

SMA **15**  
Senior High School



**PENJELASAN TEKNIS**

1. Sekolah adalah lembaga untuk para siswa pengajaran siswa/murid di bawah pengawasan guru. Sebagian besar negara memiliki sistem pendidikan formal yang umumnya wajib.
2. Guru adalah pendidik dan pengajar pada pendidikan anak usia dini jalur sekolah atau pendidikan formal, pendidikan dasar, dan pendidikan menengah.
3. Murid biasanya digunakan untuk seseorang yang mengikuti suatu program pendidikan di sekolah atau lembaga pendidikan lainnya, di bawah bimbingan seorang atau beberapa guru.
4. Rasio murid-guru adalah perbandingan antara jumlah murid terhadap jumlah guru.
5. Tenaga kesehatan adalah setiap orang yang mengabdikan diri dalam bidang kesehatan serta memiliki pengetahuan dan/atau keterampilan melalui pendidikan di bidang kesehatan yang untuk jenis tertentu memerlukan kewenangan untuk melakukan upaya kesehatan.
6. Keluhan kesehatan adalah gangguan terhadap kondisi fisik maupun jiwa, termasuk karena kecelakaan, atau hal lain yang menyebabkan terganggunya kegiatan sehari-hari. Pada umumnya keluhan kesehatan utama yang banyak dialami oleh penduduk adalah panas, sakit

**TECHNICAL NOTES**

1. *The school is an institution for Pupils teaching Pupils / Pupils under the supervision of the teacher. Most countries have a formal education system that is generally compulsory.*
2. *The teacher is an educator and instructor in early childhood education through school or formal education, basic education and secondary education.*
3. *Pupils are usually used for someone who is attending an education program in a school or other educational institution, under the guidance of one or several teachers.*
4. *Student-teacher ratio is the ratio between the number of Pupils to the number of teachers.*
5. *Health worker is every person who devotes himself in the field of health and has knowledge and / or skills through education in the field of health which for certain types requires authority to carry out health efforts.*
6. *Health complaints are disturbances to physical and mental conditions, including due to accidents, or other things that cause disruption of daily activities. In general, the main health complaints experienced by many residents are heat, headaches, coughs, colds, diarrhea, asthma / shortness of breath,*

kepala, batuk, pilek, diare, asma/ sesak nafas, sakit gigi. Orang yang menderita penyakit kronis dianggap mempunyai keluhan kesehatan walaupun pada waktu survei (satu bulan terakhir) yang bersangkutan tidak kambuh penyakitnya.

7. Fasilitas kesehatan atau yang sering diakronimkan faskes adalah istilah umum yang merujuk kepada sarana atau prasarana atau perlengkapan yang diwujudkan dalam bentuk pelayanan yang disenggarakan oleh pemerintah, pemerintah daerah, atau swasta bagi masyarakat dengan tujuan untuk menjaga atau meningkatkan kesehatan melalui tindakan preventif, kuratif maupun rehabilitatif.
8. Jumlah Desa/Kelurahan yang Mengalami Bencana Alam merupakan banyaknya wilayah administrasi terkecil setingkat desa di Indonesia (desa, kelurahan, UPT/SPT, dan lainnya) yang mengalami bencana alam.
9. Agama adalah sistem yang mengatur tata keimanan (kepercayaan) dan peribadatan kepada Tuhan Yang Mahakuasa serta tata kaidah yang berhubungan dengan pergaulan manusia dan manusia serta lingkungannya.
10. Tempat peribadatan adalah sebuah tempat yang digunakan oleh umat beragama untuk

*toothache. People suffering from chronic diseases are considered to have health complaints even though during the survey (last one month) the disease did not relapse.*

7. *Health facilities or health facilities that are often referred to as health facilities are general terms that refer to facilities or infrastructure or equipment that are realized in the form of services provided by the government, local government, or the private sector for the community with the aim of maintaining or improving health through preventif, curative or rehabilitative measures.*
8. *Number of villages / sub-districts experiencing natural disasters experienced natural disasters.*
9. *Religion is a system that regulates the order of faith (belief) and worship of Almighty God and the rules of association relating to the association of humans and humans and their environment.*
10. *Place of worship, place of worship, place of worship is a place used by religious people to worship*

beribadah menurut ajaran agama atau kepercayaan mereka masing-masing.

11. APM adalah proporsi penduduk pada kelompok umur jenjang pendidikan tertentu yang masih bersekolah terhadap penduduk pada kelompok umur tersebut.
12. APK adalah proporsi anak sekolah pada suatu jenjang tertentu terhadap penduduk pada kelompok usia tertentu.
13. AMH adalah proporsi penduduk berusia 15 tahun ke atas yang memiliki kemampuan membaca dan menulis kalimat sederhana dalam huruf latin, arab dan lainnya.
14. Garis kemiskinan adalah representasi dari jumlah rupiah minimum yang dibutuhkan untuk memenuhi kebutuhan pokok minimum makanan yang setara dengan 2100 kilokalori per kapita per hari dan kebutuhan pokok bukan makanan.
15. Indeks kedalaman kemiskinan adalah ukuran rata-rata kesenjangan pengeluaran masing-masing penduduk miskin terhadap garis kemiskinan.
16. Indeks keparahan kemiskinan adalah gambaran penyebaran pengeluaran di antara penduduk miskin.
17. Penduduk miskin adalah penduduk yang memiliki rata-rata pengeluaran per kapita per bulan di bawah garis kemiskinan.

*according to the teachings of their respective religions or beliefs.*

11. *APM is the proportion of the population in certain age groups of education who are still attending school to the population in that age group.*
12. *APK is the proportion of school children at a certain level to the population at a certain age group.*
13. *AMH is the proportion of population aged 15 years and over who have the ability to read and write simple sentences in latin, arabic and other letters.*
14. *The poverty line is a representation of the minimum rupiah amount needed to meet basic food minimum needs which is equivalent to 2100 kilocalories per capita per day and basic non-food basic needs.*
15. *The poverty depth index is a measure of the average expenditure gap of each poor population against the poverty line.*
16. *The poverty severity index is a picture of the distribution of spending among the poor.*
17. *Poor population is the population that has an average expenditure per capita per month below the poverty line.*

**ULASAN**

1. Pada tahun 2021, setiap kecamatan telah memiliki fasilitas pendidikan untuk tingkat SD, SMP dan SMA. Sementara untuk SMK, ada 3 kecamatan yang belum memiliki.
2. Beberapa fasilitas kesehatan di kabupaten Soppeng pada tahun 2021 diantaranya 1 rumah sakit, 17 puskesmas, 45 puskesmas pembantu dan 328 posyandu.
3. Tenaga kesehatan yang tercatat pada tahun 2021 diantaranya 55 dokter, 21 dokter gigi, 405 perawat, 216 bidan, 52 tenaga kefarmasian, 29 tenaga kesehatan masyarakat, 31 tenaga kesehatan lingkungan, 47 tenaga gizi, dan 44 ahli teknologi laboratorium medik.

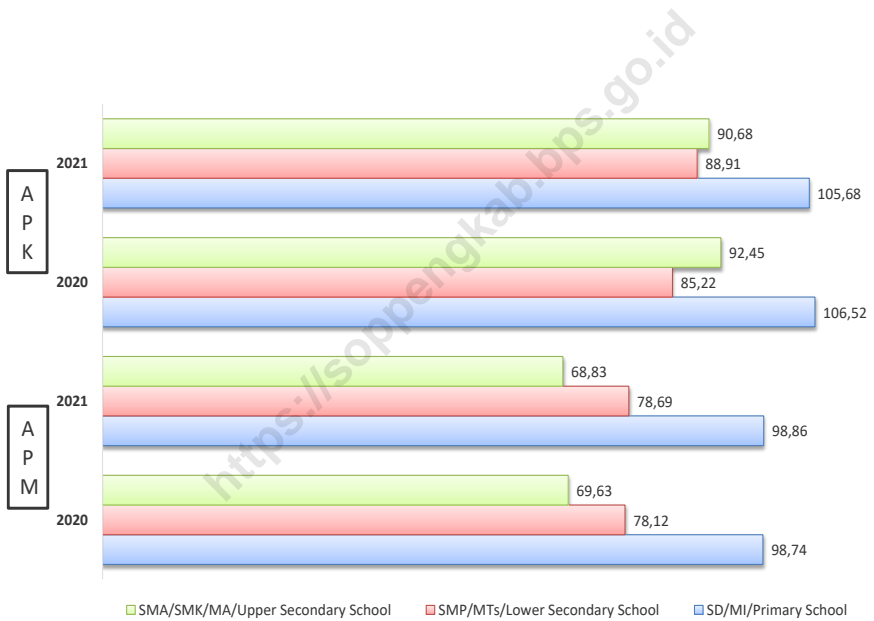
**REVIEW**

1. *In the year 2021, each subdistrict has had educational facilities for Elementary, Junior and High school level. While for Vocational school level, there are 3 sub-districts that do not have*
2. *Some health facilities in Soppeng Regency in 2021 among them are 1 hospital, 17 public health center, 45 public health center helper and 328 integratd service post.*
3. *Health workers recorded in 2021 among them are 55 doctors, 21 dentist, 405 nurses, 216 midwives, 52 pharmaceutical, 29 public health worker, 31 enviromental health worker, 47 nutritionist , and 44 medical laboratory technician.*



**Gambar 4.1**  
**Figures**

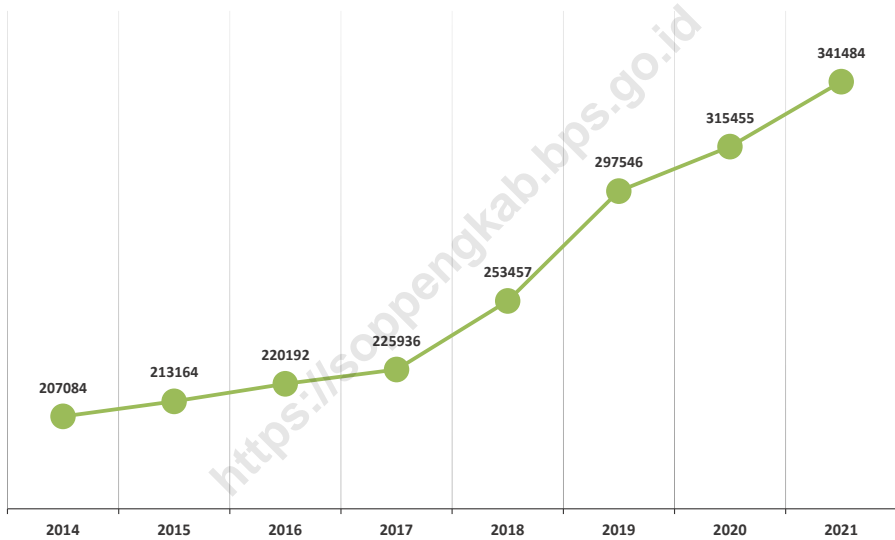
**Angka Partisipasi Murni (APM) dan Angka Partisipasi Kasar (APK) Menurut Jenjang Pendidikan di Kabupaten Soppeng, 2020 dan 2021**  
*Net Enrollment Rate and Gross Enrollment Ratio by Educational Level in Soppeng Regency, 2020 and 2021*



Sumber/Source : BPS, Survei Sosial Ekonomi Nasional (Susenas)/BPS-Statistics Indonesia, National Socioeconomic Survey

**Gambar** 4.2  
**Figures**

**Garis Kemiskinan di Kabupaten Soppeng, 2014–2021**  
**Poverty Line in Soppeng Regency, 2014–2021**



Sumber/Source : BPS, Survei Sosial Ekonomi Nasional Maret/BPS-Statistics Indonesia, March National Socioeconomic Survey

#### 4.1 PENDIDIKAN EDUCATION

**Tabel**  
**Table** 4.1.1

**Jumlah Sekolah, Guru, dan Murid Taman Kanak-Kanak (TK) di Bawah Kementerian Pendidikan, Kebudayaan, Riset, dan Teknologi Menurut Kecamatan di Kabupaten Soppeng, 2020/2021 dan 2021/2022**  
*Number of Schools, Teachers, and Pupils in Kindergarten Under The Ministry of Education, Culture, Research, and Technology by Subdistrict in Soppeng Regency, 2020/2021 and 2021/2022*

Kecamatan Subdistrict	Sekolah/Schools					
	Negeri/Public		Swasta/Private		Jumlah/Total	
	2020/2021	2021/2022	2020/2021 <sup>1</sup>	2021/2022	2020/2021 <sup>1</sup>	2021/2022
(1)	(2)	(3)	(4)	(5)	(6)	(7)
010. Marioriwawo	3	3	16	17	19	20
020. Lalabata	4	4	12	12	16	16
030. Liliriaja	3	3	5	5	8	8
031. Ganra	-	-	4	4	4	4
032. Citta	1	1	3	3	4	4
040. Lilirilau	2	2	10	9	12	11
050. Donri-Donri	1	1	9	9	10	10
060. Marioriwawa	1	1	4	4	5	5
<b>7312. Soppeng</b>	<b>15</b>	<b>15</b>	<b>63</b>	<b>63</b>	<b>78</b>	<b>78</b>

Lanjutan Tabel/*Continued Table 4.1.1*

Kecamatan Subdistrict	Guru/Teachers					
	Negeri/Public		Swasta/Private		Jumlah/Total	
	2020/2021 <sup>1</sup>	2021/2022	2020/2021 <sup>1</sup>	2021/2022	2020/2021 <sup>1</sup>	2021/2022
(1)	(8)	(9)	(10)	(11)	(12)	(13)
010. Marioriwawo	20	19	49	51	69	70
020. Lalabata	33	32	54	48	87	80
030. Liliraja	20	20	25	21	45	41
031. Ganra	-	-	11	11	11	11
032. Citta	7	6	14	14	21	20
040. Lilirilau	13	14	32	28	45	42
050. Donri-Donri	5	6	26	25	31	31
060. Marioriawa	5	5	13	13	18	18
<b>7312. Soppeng</b>	<b>103</b>	<b>102</b>	<b>224</b>	<b>211</b>	<b>327</b>	<b>313</b>

Lanjutan Tabel/*Continued Table 4.1.1*

Kecamatan Subdistrict	Murid/Pupils					
	Negeri/Public		Swasta/Private		Jumlah/Total	
	2020/2021 <sup>1</sup>	2021/2022	2020/2021 <sup>1</sup>	2021/2022	2020/2021 <sup>1</sup>	2021/2022
(1)	(14)	(15)	(16)	(17)	(18)	(19)
010. Marioriwawo	196	190	376	338	572	528
020. Lalabata	295	281	434	372	729	653
030. Liliriaja	160	152	257	218	417	370
031. Ganra	-	-	97	83	97	83
032. Citta	48	42	86	56	134	98
040. Lilirilau	99	115	280	235	379	350
050. Donri-Donri	66	53	260	227	326	280
060. Marioriawa	39	27	122	90	161	117
<b>7312. Soppeng</b>	<b>903</b>	<b>860</b>	<b>1 912</b>	<b>1 619</b>	<b>2 815</b>	<b>2 479</b>

Catatan/Note: Jumlah guru termasuk kepala sekolah dan guru/ The total of teachers including headmaster and teacher  
<sup>1</sup>Data direvisi/Revised Data

Sumber/Source: **2020/2021**  
 Kementerian Pendidikan dan Kebudayaan, data semester ganjil 2020/ Ministry of Educations and Culture, 2020 odd semester data

**2021/2022**  
 Kementerian Pendidikan, Kebudayaan, Riset, dan Teknologi, Sistem Data Pokok Pendidikan, data semester ganjil 2021/ Ministry of Education, Culture, Research, and Technology, Basic Education Data System, odd semester 2021

**Tabel**  
**Table** 4.1.2

**Jumlah Sekolah, Guru, dan Murid Raudatul Athfal (RA)  
di Bawah Kementerian Agama Menurut Kecamatan di  
Kabupaten Soppeng, 2020/2021 dan 2021/2022**  
*Number of Schools, Teachers, and Pupils in Raudatul Athfal  
(RA) Under The Ministry of Religious Affairs by Subdistrict in  
Soppeng Regency, 2020/2021 and 2021/2022*

Kecamatan Subdistrict	Sekolah/Schools		Guru/Teachers		Murid/Pupils	
	2020/2021 <sup>1</sup>	2021/2022	2020/2021 <sup>1</sup>	2021/2022	2020/2021 <sup>1</sup>	2021/2022
(1)	(2)	(3)	(4)	(5)	(6)	(7)
010. Marioriwawo	10	9	25	24	175	158
020. Lalabata	6	7	19	22	151	182
030. Liliriaja	11	11	31	32	222	231
031. Ganra	6	6	18	21	153	155
032. Citta	-	-	-	-	-	-
040. Lilirilau	3	3	8	7	76	67
050. Donri-Donri	6	5	14	23	142	131
060. Marioriawa	10	11	35	37	368	450
<b>7312. Soppeng</b>	<b>52</b>	<b>52</b>	<b>150</b>	<b>166</b>	<b>1 287</b>	<b>1 374</b>

Catatan/Note: <sup>1</sup>Data direvisi/Revised Data

Seluruh Raudatul Athfal (RA) berstatus swasta/All Raudatul Athfal (RA) are private

Sumber/Source: Kementerian Agama, EMIS, data semester ganjil/ Ministry of Religious Affairs, EMIS, odd semester

**Tabel**  
**Table** 4.1.3

**Jumlah Sekolah, Guru, dan Murid Sekolah Dasar (SD) di Bawah Kementerian Pendidikan, Kebudayaan, Riset, dan Teknologi Menurut Kecamatan di Kabupaten Soppeng, 2020/2021 dan 2021/2022**  
***Number of Schools, Teachers, and Pupils in Primary Schools Under The Ministry of Education, Culture, Research, and Technology by Subdistrict in Soppeng Regency, 2020/2021 and 2021/2022***

Kecamatan Subdistrict	Sekolah/Schools					
	Negeri/Public		Swasta/Private		Jumlah/Total	
	2020/2021	2021/2022	2020/2021	2021/2022	2020/2021	2021/2022
(1)	(2)	(3)	(4)	(5)	(6)	(7)
010. Marioriwawo	50	50	-	-	50	50
020. Lalabata	39	39	2	2	41	41
030. Liliraja	33	33	-	-	33	33
031. Ganra	13	13	1	1	14	14
032. Citta	8	8	-	-	8	8
040. Lilirilau	51	51	-	-	51	51
050. Donri-Donri	28	28	-	-	28	28
060. Marioriawa	28	28	-	-	28	28
<b>7312. Soppeng</b>	<b>250</b>	<b>250</b>	<b>3</b>	<b>3</b>	<b>253</b>	<b>253</b>

Lanjutan Tabel/Continued Table 4.1.3

Kecamatan Subdistrict	Guru /Teachers					
	Negeri/Public		Swasta/Private		Jumlah/Total	
	2020/2021	2021/2022	2020/2021	2021/2022	2020/2021	2021/2022
(1)	(8)	(9)	(10)	(11)	(12)	(13)
010. Marioriwawo	482	465	-	-	482	465
020. Lalabata	573	540	24	25	597	565
030. Liliraja	335	336	-	-	335	336
031. Ganra	144	138	10	9	154	147
032. Citta	81	83	-	-	81	83
040. Lilirilau	418	431	-	-	418	431
050. Donri-Donri	305	289	-	-	305	289
060. Marioriwawa	280	286	-	-	280	286
<b>7312. Soppeng</b>	<b>2 618</b>	<b>2 568</b>	<b>34</b>	<b>34</b>	<b>2 652</b>	<b>2 602</b>



Lanjutan Tabel/*Continued Table 4.1.3*

Kecamatan Subdistrict	Murid/Pupils					
	Negeri/Public		Swasta/Private		Jumlah/Total	
	2020/2021	2021/2022	2020/2021	2021/2022	2020/2021	2021/2022
(1)	(14)	(15)	(16)	(17)	(18)	(19)
010. Marioriwawo	3 853	3 722	-	-	3 853	3 722
020. Lalabata	4 468	4 362	245	274	4 713	4 636
030. Liliriaja	2 377	2 391	-	-	2 377	2 391
031. Ganra	781	764	56	58	837	822
032. Citta	584	573	-	-	584	573
040. Lilirilau	2 995	2 960	-	-	2 995	2 960
050. Donri-Donri	2 122	2 040	-	-	2 122	2 040
060. Marioriwawa	2 511	2 440	-	-	2 511	2 440
<b>7312. Soppeng</b>	<b>19 691</b>	<b>19 252</b>	<b>301</b>	<b>332</b>	<b>19 992</b>	<b>19 584</b>

Catatan/Note: ...

Sumber/Source: **2020/2021**

Kementerian Pendidikan dan Kebudayaan, Sistem Data Pokok Pendidikan, data semester ganjil/ Ministry of Educations and Culture, Basic Education Data System, odd semester

**2021/2022**

Kementerian Pendidikan, Kebudayaan, Riset, dan Teknologi, Sistem Data Pokok Pendidikan, data semester ganjil 2021/ Ministry of Education, Culture, Research, and Technology, Basic Education Data System, odd semester 2021

**Tabel** 4.1.4 **Jumlah Sekolah, Guru, dan Murid Madrasah Ibtidaiyah (MI) di Bawah Kementerian Agama Menurut Kecamatan di Kabupaten Soppeng, 2020/2021 dan 2021/2022**  
**Number of Schools, Teachers, and Pupils in Madrasah Ibtidaiyah (MI) Under The Ministry of Religious Affairs by Subdistrict in Soppeng Regency, 2020/2021 and 2021/2022**

Kecamatan Subdistrict	Sekolah/Schools					
	Negeri/Public		Swasta/Private		Jumlah/Total	
	2020/2021	2021/2022	2020/2021 <sup>1</sup>	2021/2022	2020/2021 <sup>1</sup>	2021/2022
(1)	(2)	(3)	(4)	(5)	(6)	(7)
010. Marioriwawo	-	-	8	8	8	8
020. Lalabata	-	-	4	4	4	4
030. Lilirija	-	-	-	-	-	-
031. Ganra	-	-	2	2	2	2
032. Citta	-	-	-	-	-	-
040. Lilirilau	-	-	3	3	3	3
050. Donri-Donri	-	-	1	1	1	1
060. Marioriawa	1	1	-	-	1	1
<b>7312. Soppeng</b>	<b>1</b>	<b>1</b>	<b>18</b>	<b>18</b>	<b>19</b>	<b>19</b>

Lanjutan Tabel/*Continued Table 4.1.4*

Kecamatan Subdistrict	Guru/Teachers					
	Negeri/Public		Swasta/Private		Jumlah/Total	
	2020/2021 <sup>1</sup>	2021/2022	2020/2021 <sup>1</sup>	2021/2022	2020/2021 <sup>1</sup>	2021/2022
(1)	(8)	(9)	(10)	(11)	(12)	(13)
010. Marioriwawo	-	-	73	77	73	77
020. Lalabata	-	-	24	29	24	29
030. Liliriaja	-	-	-	-	-	-
031. Ganra	-	-	16	16	16	16
032. Citta	-	-	-	-	-	-
040. Lilirilau	-	-	21	26	21	26
050. Donri-Donri	-	-	10	10	10	10
060. Marioriawa	25	31	-	-	25	31
<b>7312. Soppeng</b>	<b>25</b>	<b>31</b>	<b>144</b>	<b>158</b>	<b>169</b>	<b>189</b>

Lanjutan Tabel/*Continued Table 4.1.4*

Kecamatan Subdistrict	Murid/Pupils					
	Negeri/Public		Swasta/Private		Jumlah/Total	
	2020/2021 <sup>1</sup>	2021/2022	2020/2021 <sup>1</sup>	2021/2022	2020/2021 <sup>1</sup>	2021/2022
(1)	(14)	(15)	(16)	(17)	(18)	(19)
010. Marioriwawo	-	-	426	413	426	413
020. Lalabata	-	-	80	90	80	90
030. Liliraja	-	-	-	-	-	-
031. Ganra	-	-	128	116	128	116
032. Citta	-	-	-	-	-	-
040. Lilirilau	-	-	108	124	108	124
050. Donri-Donri	-	-	38	39	38	39
060. Marioriawa	283	272	-	-	283	272
<b>7312. Soppeng</b>	<b>283</b>	<b>272</b>	<b>780</b>	<b>782</b>	<b>1 063</b>	<b>1 054</b>

Catatan/Note: <sup>1</sup>Data Direvisi/Revised Data

Sumber/Source: Kementerian Agama, EMIS, Data Semester Ganjil/ Ministry of Religious Affairs, EMIS, Odd Semester Data

**Tabel**  
**Table 4.1.5**

**Jumlah Sekolah, Guru, dan Murid Sekolah Menengah Pertama (SMP) di Bawah Kementerian Pendidikan, Kebudayaan, Riset, dan Teknologi Menurut Kecamatan di Kabupaten Soppeng, 2020/2021 dan 2021/2022**  
***Number of Schools, Teachers, and Pupils in Lower Secondary Schools Under The Ministry of Education, Culture, Research, and Technology by Subdistrict in Soppeng Regency, 2020/2021 and 2021/2022***

Kecamatan Subdistrict	Sekolah/Schools					
	Negeri/Public		Swasta/Private		Jumlah/Total	
	2020/2021	2021/2022	2020/2021	2021/2022	2020/2021	2021/2022
(1)	(2)	(3)	(4)	(5)	(6)	(7)
010. Marioriwawo	5	5	1	1	6	6
020. Lalabata	5	5	1	1	6	6
030. Liliraja	4	4	1	1	5	5
031. Ganra	1	1	2	2	3	3
032. Citta	3	3	-	-	3	3
040. Lilirilau	5	5	1	1	6	6
050. Donri-Donri	3	3	1	1	4	4
060. Marioriawa	5	5	-	-	5	5
<b>7312. Soppeng</b>	<b>31</b>	<b>31</b>	<b>7</b>	<b>7</b>	<b>38</b>	<b>38</b>

Lanjutan Tabel/Continued Table 4.1.5

Kecamatan Subdistrict	Guru /Teachers					
	Negeri/Public		Swasta/Private		Jumlah/Total	
	2020/2021	2021/2022	2020/2021	2021/2022	2020/2021	2021/2022
(1)	(8)	(9)	(10)	(11)	(12)	(13)
010. Marioriwawo	115	110	15	15	130	125
020. Lalabata	171	166	13	15	184	181
030. Liliraja	87	81	15	15	102	96
031. Ganra	18	19	33	34	51	53
032. Citta	34	36	-	-	34	36
040. Lilirilau	116	112	12	10	128	122
050. Donri-Donri	74	65	19	16	93	81
060. Marioriawa	100	97	-	-	100	97
<b>7312. Soppeng</b>	<b>715</b>	<b>686</b>	<b>107</b>	<b>105</b>	<b>822</b>	<b>791</b>

Lanjutan Tabel/*Continued Table* 4.1.5

Kecamatan Subdistrict	Murid/Pupils					
	Negeri/Public		Swasta/Private		Jumlah/Total	
	2020/2021	2021/2022	2020/2021	2021/2022	2020/2021	2021/2022
(1)	(14)	(15)	(16)	(17)	(18)	(19)
010. Marioriwawo	1 025	1 047	133	131	1 158	1 178
020. Lalabata	1 544	1 544	132	109	1 676	1 653
030. Liliraja	598	566	123	121	721	687
031. Ganra	121	117	271	288	392	405
032. Citta	278	269	-	-	278	269
040. Lilirilau	1 091	1 048	38	59	1 129	1 107
050. Donri-Donri	535	495	218	214	753	709
060. Marioriawa	967	926	-	-	967	926
<b>7312. Soppeng</b>	<b>6 159</b>	<b>6 012</b>	<b>915</b>	<b>922</b>	<b>7 074</b>	<b>6 934</b>

Catatan/Note: ...

Sumber/Source: **2020/2021**

Kementerian Pendidikan dan Kebudayaan, Sistem Data Pokok Pendidikan, data semester ganjil/ Ministry of Educations and Culture, Basic Education Data System, odd semester

**2021/2022**

Kementerian Pendidikan, Kebudayaan, Riset, dan Teknologi, Sistem Data Pokok Pendidikan, data semester ganjil 2021/ Ministry of Education, Culture, Research, and Technology, Basic Education Data System, odd semester 2021

**Tabel**  
**Table 4.1.6**

**Jumlah Sekolah, Guru, dan Murid Madrasah Tsanawiyah (MTs) di Bawah Kementerian Agama Menurut Kecamatan di Kabupaten Soppeng, 2020/2021 dan 2021/2022**  
**Number of Schools, Teachers, and Pupils in Madrasah Tsanawiyah (MTs) Under The Ministry of Religious Affairs by Subdistrict in Soppeng Regency, 2020/2021 and 2021/2022**

Kecamatan Subdistrict	Sekolah/Schools					
	Negeri/Public		Swasta/Private		Jumlah/Total	
	2020/2021	2021/2022	2020/2021 <sup>1</sup>	2021/2022	2020/2021 <sup>1</sup>	2021/2022
(1)	(2)	(3)	(4)	(5)	(6)	(7)
010. Marioriwawo	1	1	7	7	8	8
020. Lalabata	-	-	5	5	5	5
030. Liliriaja	-	-	5	5	5	5
031. Ganra	-	-	2	2	2	2
032. Citta	-	-	-	-	-	-
040. Lilirilau	-	-	4	4	4	4
050. Donri-Donri	-	-	4	4	4	4
060. Marioriawa	-	-	3	3	3	3
<b>7312. Soppeng</b>	<b>1</b>	<b>1</b>	<b>30</b>	<b>30</b>	<b>31</b>	<b>31</b>



Lanjutan Tabel/*Continued Table* 4.1.6

Kecamatan Subdistrict	Guru/Teachers					
	Negeri/Public		Swasta/Private		Jumlah/Total	
	2020/2021 <sup>1</sup>	2021/2022	2020/2021 <sup>1</sup>	2021/2022	2020/2021 <sup>1</sup>	2021/2022
(1)	(8)	(9)	(10)	(11)	(12)	(13)
010. Marioriwawo	40	43	66	84	106	127
020. Lalabata	-	-	74	113	74	113
030. Liliriaja	-	-	64	75	64	75
031. Ganra	-	-	44	40	44	40
032. Citta	-	-	-	-	-	-
040. Lilirilau	-	-	31	50	31	50
050. Donri-Donri	-	-	37	43	37	43
060. Marioriawa	-	-	37	41	37	41
<b>7312. Soppeng</b>	<b>40</b>	<b>43</b>	<b>353</b>	<b>446</b>	<b>393</b>	<b>489</b>

Lanjutan Tabel/*Continued Table 4.1.6*

Kecamatan Subdistrict	Murid/Pupils					
	Negeri/Public		Swasta/Private		Jumlah/Total	
	2020/2021	2021/2022	2020/2021 <sup>1</sup>	2021/2022	2020/2021 <sup>1</sup>	2021/2022
(1)	(14)	(15)	(16)	(17)	(18)	(19)
010. Marioriwawo	451	423	472	461	923	884
020. Lalabata	-	-	1 015	1 103	1 015	1 103
030. Liliriaja	-	-	529	545	529	545
031. Ganra	-	-	312	331	312	331
032. Citta	-	-	-	-	-	-
040. Lilirilau	-	-	175	260	175	260
050. Donri-Donri	-	-	228	194	228	194
060. Marioriawa	-	-	387	434	387	434
<b>7312. Soppeng</b>	<b>451</b>	<b>423</b>	<b>3 118</b>	<b>3 328</b>	<b>3 569</b>	<b>3 751</b>

Catatan/Note: <sup>1</sup>Data Direvisi/Revised Data

Sumber/Source: Kementerian Agama, EMIS, Data Semester Ganjil/Ministry of Religious Affairs, EMIS, odd semester report data

**Tabel**  
**Table** 4.1.7

**Jumlah Sekolah, Guru, dan Murid Sekolah Menengah Atas (SMA) di Bawah Kementerian Pendidikan, Kebudayaan, Riset, dan Teknologi Menurut Kecamatan di Kabupaten Soppeng, 2020/2021 dan 2021/2022**  
***Number of Schools, Teachers, and Pupils in Upper Secondary Schools Under The Ministry of Education, Culture, Research, and Technology by Subdistrict in Soppeng Regency, 2020/2021 and 2021/2022***

Kecamatan Subdistrict	Sekolah/Schools					
	Negeri/Public		Swasta/Private		Jumlah/Total	
	2020/2021	2021/2022	2020/2021	2021/2022	2020/2021	2021/2022
(1)	(2)	(3)	(4)	(5)	(6)	(7)
010. Marioriwawo	1	1	-	-	1	1
020. Lalabata	3	3	2	2	5	5
030. Liliraja	1	1	1	1	2	2
031. Ganra	-	-	-	-	-	-
032. Citta	-	-	-	-	-	-
040. Lilirilau	1	1	1	1	2	2
050. Donri-Donri	1	1	-	-	1	1
060. Marioriwawa	1	1	-	-	1	1
<b>7312. Soppeng</b>	<b>8</b>	<b>8</b>	<b>4</b>	<b>4</b>	<b>12</b>	<b>12</b>

Lanjutan Tabel/Continued Table 4.1.7

Kecamatan Subdistrict	Guru /Teachers					
	Negeri/Public		Swasta/Private		Jumlah/Total	
	2020/2021	2021/2022	2020/2021	2021/2022	2020/2021	2021/2022
(1)	(8)	(9)	(10)	(11)	(12)	(13)
010. Marioriwawo	38	41	-	-	38	41
020. Lalabata	139	118	9	6	148	124
030. Liliraja	68	67	7	5	75	72
031. Ganra	-	-	-	-	-	-
032. Citta	-	-	-	-	-	-
040. Lilirilau	42	40	6	5	48	45
050. Donri-Donri	40	38	-	-	40	38
060. Marioriawa	38	36	-	-	38	36
<b>7312. Soppeng</b>	<b>365</b>	<b>340</b>	<b>22</b>	<b>16</b>	<b>387</b>	<b>356</b>

Lanjutan Tabel/Continued Table 4.1.7

Kecamatan Subdistrict	Murid/Pupils					
	Negeri/Public		Swasta/Private		Jumlah/Total	
	2020/2021	2021/2022	2020/2021	2021/2022	2020/2021	2021/2022
(1)	(14)	(15)	(16)	(17)	(18)	(19)
010. Marioriwawo	582	593	-	-	582	593
020. Lalabata	1 360	1 320	41	29	1 401	1 349
030. Liliriaja	932	811	56	57	988	868
031. Ganra	-	-	-	-	-	-
032. Citta	-	-	-	-	-	-
040. Lilirilau	535	560	39	63	574	623
050. Donri-Donri	403	409	-	-	403	409
060. Marioriwawa	469	427	-	-	469	427
<b>7312. Soppeng</b>	<b>4 281</b>	<b>4 120</b>	<b>136</b>	<b>149</b>	<b>4 417</b>	<b>4 269</b>

Catatan/Note: ...

Sumber/Source: **2020/2021**

Kementerian Pendidikan dan Kebudayaan, Sistem Data Pokok Pendidikan, data semester ganjil/ Ministry of Educations and Culture, Basic Education Data System, odd semester

**2021/2022**

Kementerian Pendidikan, Kebudayaan, Riset, dan Teknologi, Sistem Data Pokok Pendidikan, data semester ganjil 2021/ Ministry of Education, Culture, Research, and Technology, Basic Education Data System, odd semester 2021

**Tabel**  
**Table 4.1.8**

**Jumlah Sekolah, Guru, dan Murid Sekolah Menengah Kejuruan (SMK) di Bawah Kementerian Pendidikan, Kebudayaan, Riset, dan Teknologi Menurut Kecamatan di Kabupaten Soppeng, 2020/2021 dan 2021/2022**  
**Number of Schools, Teachers, and Pupils in Vocational High Schools Under The Ministry of Education, Culture, Research, and Technology by Subdistrict in Soppeng Regency, 2020/2021 and 2021/2022**

Kecamatan Subdistrict	Sekolah/Schools					
	Negeri/Public		Swasta/Private		Jumlah/Total	
	2020/2021	2021/2022	2020/2021	2021/2022	2020/2021	2021/2022
(1)	(2)	(3)	(4)	(5)	(6)	(7)
010. Marioriwawo	1	1	1	1	2	2
020. Lalabata	2	2	3	3	5	5
030. Liliraja	1	1	-	-	1	1
031. Ganra	-	-	-	-	-	-
032. Citta	-	-	-	-	-	-
040. Lilirilau	-	-	1	1	1	1
050. Donri-Donri	-	-	-	-	-	-
060. Marioriawa	1	1	-	-	1	1
<b>7312. Soppeng</b>	<b>5</b>	<b>5</b>	<b>5</b>	<b>5</b>	<b>10</b>	<b>10</b>

Lanjutan Tabel/*Continued Table* 4.1.8

Kecamatan Subdistrict	Guru /Teachers					
	Negeri/Public		Swasta/Private		Jumlah/Total	
	2020/2021	2021/2022	2020/2021	2021/2022	2020/2021	2021/2022
(1)	(8)	(9)	(10)	(11)	(12)	(13)
010. Marioriwawo	34	36	20	22	54	58
020. Lalabata	137	150	74	68	211	218
030. Liliraja	38	37	-	-	38	37
031. Ganra	-	-	-	-	-	-
032. Citta	-	-	-	-	-	-
040. Lilirilau	-	-	19	19	19	19
050. Donri-Donri	-	-	-	-	-	-
060. Marioriawa	23	22	-	-	23	22
<b>7312. Soppeng</b>	<b>232</b>	<b>245</b>	<b>113</b>	<b>109</b>	<b>345</b>	<b>354</b>

Lanjutan Tabel/Continued Table 4.1.8

Kecamatan Subdistrict	Murid/Pupils					
	Negeri/Public		Swasta/Private		Jumlah/Total	
	2020/2021	2021/2022	2020/2021	2021/2022	2020/2021	2021/2022
(1)	(14)	(15)	(16)	(17)	(18)	(19)
010. Marioriwawo	503	489	157	158	660	647
020. Lalabata	1 681	1 615	429	341	2 110	1 956
030. Liliraja	671	657	-	-	671	657
031. Ganra	-	-	-	-	-	-
032. Citta	-	-	-	-	-	-
040. Lilirilau	-	-	47	42	47	42
050. Donri-Donri	-	-	-	-	-	-
060. Marioriwawa	232	249	-	-	232	249
<b>7312. Soppeng</b>	<b>3 087</b>	<b>3 010</b>	<b>633</b>	<b>541</b>	<b>3 720</b>	<b>3 551</b>

Catatan/Note: ...

Sumber/Source: **2020/2021**

Kementerian Pendidikan dan Kebudayaan, Sistem Data Pokok Pendidikan, data semester ganjil/ Ministry of Educations and Culture, Basic Education Data System, odd semester

**2021/2022**

Kementerian Pendidikan, Kebudayaan, Riset, dan Teknologi, Sistem Data Pokok Pendidikan, data semester ganjil 2021/ Ministry of Education, Culture, Research, and Technology, Basic Education Data System, odd semester 2021



**Tabel**  
**Table 4.1.9**

**Jumlah Sekolah, Guru, dan Murid Madrasah Aliyah (MA)  
di Bawah Kementerian Agama Menurut Kecamatan di  
Kabupaten Soppeng, 2020/2021 dan 2021/2022**  
*Number of Schools, Teachers, and Pupils in Madrasah Aliyah  
(MA) Under The Ministry of Religious Affairs by Subdistrict in  
Soppeng Regency, 2020/2021 and 2021/2022*

Kecamatan Subdistrict	Sekolah/Schools					
	Negeri/Public		Swasta/Private		Jumlah/Total	
	2020/2021	2021/2022	2020/2021 <sup>1</sup>	2021/2022	2020/2021 <sup>1</sup>	2021/2022
(1)	(2)	(3)	(4)	(5)	(6)	(7)
010. Marioriwawo	-	-	-	-	-	-
020. Lalabata	1	1	1	1	2	2
030. Liliraja	-	-	2	2	2	2
031. Ganra	-	-	2	2	2	2
032. Citta	-	-	-	-	-	-
040. Lilirilau	-	-	1	1	1	1
050. Donri-Donri	-	-	1	1	1	1
060. Marioriawa	1	1	-	-	1	1
<b>7312. Soppeng</b>	<b>2</b>	<b>2</b>	<b>7</b>	<b>7</b>	<b>9</b>	<b>9</b>

Lanjutan Tabel/Continued Table 4.1.9

Kecamatan Subdistrict	Guru /Teachers					
	Negeri/Public		Swasta/Private		Jumlah/Total	
	2020/2021 <sup>1</sup>	2021/2022	2020/2021 <sup>1</sup>	2021/2022	2020/2021 <sup>1</sup>	2021/2022
(1)	(8)	(9)	(10)	(11)	(12)	(13)
010. Marioriwawo	-	-	-	-	-	-
020. Lalabata	52	70	27	32	79	102
030. Liliraja	-	-	20	20	20	20
031. Ganra	-	-	29	31	29	31
032. Citta	-	-	-	-	-	-
040. Lilirilau	-	-	5	8	5	8
050. Donri-Donri	-	-	9	13	9	13
060. Marioriawa	39	50	-	-	39	50
<b>7312. Soppeng</b>	<b>91</b>	<b>120</b>	<b>90</b>	<b>104</b>	<b>181</b>	<b>224</b>

Lanjutan Tabel/*Continued Table* 4.1.9

Kecamatan Subdistrict	Murid/Pupils					
	Negeri/Public		Swasta/Private		Jumlah/Total	
	2020/2021 <sup>1</sup>	2021/2022	2020/2021 <sup>1</sup>	2021/2022	2020/2021 <sup>1</sup>	2021/2022
(1)	(14)	(15)	(16)	(17)	(18)	(19)
010. Marioriwawo	-	-	-	-	-	-
020. Lalabata	650	684	251	274	901	958
030. Liliraja	-	-	208	202	208	202
031. Ganra	-	-	188	184	188	184
032. Citta	-	-	-	-	-	-
040. Lilirilau	-	-	59	74	59	74
050. Donri-Donri	-	-	103	124	103	124
060. Marioriwawa	312	319	-	-	312	319
<b>7312. Soppeng</b>	<b>962</b>	<b>1 003</b>	<b>809</b>	<b>858</b>	<b>1 771</b>	<b>1 861</b>

Catatan/Note: <sup>1</sup>Data direvisi/*Revised Data*

Sumber/Source: Kementerian Agama, EMIS, Data Semester Ganjil/ *Ministry of Religious Affairs, EMIS, Odd Semester Data*

**Tabel**  
**Table** 4.1.10

**Jumlah Desa/Kelurahan yang Memiliki Fasilitas Sekolah Menurut Kecamatan dan Tingkat Pendidikan di Kabupaten Soppeng, 2019– 2021**  
**Number of Villages/Kelurahan Having Educational Facilities by Subdistrict and Educational Level in Soppeng Regency, 2019– 2021**

Kecamatan Subdistrict	SD Primary School		
	2019	2020	2021
(1)	(2)	(3)	(4)
010. Marioriwawo	13	13	13
020. Lalabata	10	10	10
030. Liliriaja	8	8	8
031. Ganra	4	4	4
032. Citta	4	4	4
040. Lilirilau	12	12	12
050. Donri-Donri	9	9	9
060. Marioriawa	10	10	10
<b>7312. Soppeng</b>	<b>70</b>	<b>70</b>	<b>70</b>

Lanjutan Tabel/*Continued Table* 4.1.10

Kecamatan Subdistrict	SMP Junior High School		
	2019	2020	2021
(1)	(5)	(6)	(7)
010. Marioriwawo	10	10	10
020. Lalabata	7	7	7
030. Liliriaja	8	8	8
031. Ganra	3	3	3
032. Citta	3	3	3
040. Lilirilau	7	7	7
050. Donri-Donri	7	7	7
060. Marioriawa	6	6	6
<b>7312. Soppeng</b>	<b>51</b>	<b>51</b>	<b>51</b>

Lanjutan Tabel/*Continued Table* 4.1.10

Kecamatan Subdistrict	SMA Senior High School		
	2019	2020	2021
(1)	(8)	(9)	(10)
010. Marioriwawo	1	1	1
020. Lalabata	4	4	3
030. Liliriaja	3	3	3
031. Ganra	2	2	2
032. Citta	1	1	1
040. Lilirilau	1	1	1
050. Donri-Donri	2	2	2
060. Marioriawa	2	2	2
<b>7312. Soppeng</b>	<b>16</b>	<b>16</b>	<b>15</b>

Lanjutan Tabel/*Continued Table* 4.1.10

Kecamatan Subdistrict	SMK Vocational School		
	2019	2020	2021
(1)	(11)	(12)	(13)
010. Marioriwawo	2	2	2
020. Lalabata	5	5	4
030. Liliriaja	1	1	1
031. Ganra	-	-	-
032. Citta	-	-	-
040. Lilirilau	1	1	1
050. Donri-Donri	-	-	-
060. Marioriawa	1	1	1
<b>7312. Soppeng</b>	<b>10</b>	<b>10</b>	<b>9</b>

Lanjutan Tabel/*Continued Table* 4.1.10

Kecamatan Subdistrict	Perguruan Tinggi University		
	2019	2020	2021
(1)	(14)	(15)	(16)
010. Marioriwawo	-	-	-
020. Lalabata	3	3	3
030. Liliriaja	-	-	-
031. Ganra	-	-	-
032. Citta	-	-	-
040. Lilirilau	1	1	1
050. Donri-Donri	-	-	-
060. Marioriawa	-	-	-
<b>7312. Soppeng</b>	<b>4</b>	<b>4</b>	<b>4</b>

Catatan/Note: ...

Sumber/Source: BPS, Pendataan Potensi Desa (Podes)/ BPS–Statistics Indonesia, Village Potential Data Collection



**Tabel**  
**Table** 4.1.11**Angka Partisipasi Murni (APM) dan Angka Partisipasi Kasar (APK) Menurut Jenjang Pendidikan di Kabupaten Soppeng, 2020 dan 2021**  
**Net Enrollment Rate and Gross Enrollment Ratio by Educational Level in Soppeng Regency, 2020 and 2021**

Jenjang Pendidikan <i>Educational Level</i>	Angka Partisipasi Murni (APM) <i>Net Enrollment Rate</i>		Angka Partisipasi Kasar (APK) <i>Gross Enrollment Ratio</i>	
	2020	2021	2020	2021
(1)	(2)	(3)	(4)	(5)
SD/MI/Sederajat <i>Primary School</i>	98,74	98,86	106,52	105,68
SMP/MTs/ Sederajat <i>Lower Secondary School</i>	78,12	78,69	85,22	88,91
SMA/SMK/MA/Sederajat <i>Upper Secondary School</i>	69,63	68,83	92,45	90,68

Catatan/Note: ...

Sumber/Source: BPS, Survei Sosial Ekonomi Nasional (Susenas)/BPS-Statistics Indonesia, National Socioeconomic Survey

**Tabel**  
**Table** 4.1.12

**Persentase Penduduk Berumur 15 Tahun ke Atas yang Melek Huruf Menurut Kelompok Umur di Kabupaten Soppeng, 2020 dan 2021**  
*Percentage of Literate People Aged 15 Years and Over by Age Group in Soppeng Regency, 2020 and 2021*

<b>Kelompok Umur</b> <i>Age Group</i>	<b>2020</b>	<b>2021</b>
(1)	(2)	(3)
15–19	100,0 %	100,00%
20–24	100,0 %	100,00%
25–29	100,0 %	100,00%
30–34	95,5 %	98,39%
35–39	97,4 %	98,51%
40–44	96,1 %	98,86%
45–49	95,7 %	97,54%
50+	83,4 %	85,24%
<b>Jumlah/Total</b>	<b>92,1 %</b>	<b>93,31%</b>
15–24	100 %	100,00%
15–44	98,1 %	100,00%
15+	92,1 %	93,31%
45+	85,82 %	87,54%

Catatan/Note: ...

Sumber/Source: BPS, Survei Sosial Ekonomi Nasional (Susenas)/BPS-Statistics Indonesia, National Socioeconomic Survey

**Tabel** 4.1.13  
**Table**

**Jumlah Perguruan Tinggi, Mahasiswa dan Dosen Swasta di Bawah Kementerian Riset, Teknologi dan Pendidikan Tinggi/Kementerian Pendidikan dan Kebudayaan Menurut Kecamatan di Kabupaten Soppeng, 2020-2021**  
*Number of Universities, Pupils and Lecturers Private Under the Ministry of Research, Technology, and High Education/ Ministry of Education and Culture by Subdistrict in Soppeng Regency, 2020-2021*

Kecamatan Subdistrict	2020			2021		
	Perguruan Tinggi Universities	Mahasiswa Pupils	Dosen Lecturer	Perguruan Tinggi Universities	Mahasiswa Pupils	Dosen Lecturer
(1)	(2)	(3)	(4)	(5)	(6)	(7)
010. Marioriwawo	-	-	-	-	-	-
020. Lalabata	4	1 053	79	4	2 063	92
030. Liliraja	-	-	-	-	-	-
031. Ganra	-	-	-	-	-	-
032. Citta	-	-	-	-	-	-
040. Lilirilau	1	1 223	33	1	1 397	33
050. Donri-Donri	-	-	-	-	-	-
060. Marioriawa	-	-	-	-	-	-
<b>7312. Soppeng</b>	<b>5</b>	<b>2 276</b>	<b>112</b>	<b>5</b>	<b>3 460</b>	<b>125</b>

Catatan/Note: ...

Sumber/Source: Perguruan Tinggi di Kabupaten Soppeng/Colleges in Soppeng Regency

**Tabel**  
**Table** 4.1.14**Jumlah Perguruan Tinggi, Mahasiswa dan Dosen Swasta di Bawah Kementerian Agama Menurut Kecamatan di Kabupaten Soppeng, 2020-2021**  
**Number of Universities, Pupils and Lecturers Private Under the Ministry of Religious Affairs by Subdistrict in Soppeng Regency, 2020-2021**

Kecamatan Subdistrict	2020			2021		
	Perguruan Tinggi Universities	Mahasiswa Pupils	Dosen Lecturer	Perguruan Tinggi Universities	Mahasiswa Pupils	Dosen Lecturer
(1)	(2)	(3)	(4)	(5)	(6)	(7)
010. Marioriwawo	-	-	-	-	-	-
020. Lalabata	1	283	39	1	384	35
030. Liliiraja	-	-	-	-	-	-
031. Ganra	-	-	-	-	-	-
032. Citta	-	-	-	-	-	-
040. Lilirilau	-	-	-	-	-	-
050. Donri-Donri	-	-	-	-	-	-
060. Marioriwawa	-	-	-	-	-	-
<b>7312. Soppeng</b>	<b>1</b>	<b>283</b>	<b>39</b>	<b>1</b>	<b>384</b>	<b>35</b>

Catatan/Note: ...

Sumber/Source: Perguruan Tinggi di Kabupaten Soppeng/Colleges in Soppeng Regency

**Tabel**  
**Table** 4.1.15**Banyaknya Anggota Perpustakaan Menurut Bulan dan Jenis Kelamin di Kabupaten Soppeng, 2021**  
**Number of Library Members by Month and Sex in Soppeng Regency, 2021**

Bulan/Month	Laki-Laki/Men	Perempuan/Women	Jumlah/Total
(1)	(2)	(3)	(4)
Januari/January	217	630	847
Februari/February	224	635	859
Maret/March	232	666	898
April/April	235	649	884
Mei/May	232	653	885
Juni/June	236	658	894
Juli/July	241	664	905
Agustus/August	250	679	929
September/September	261	691	952
Oktober/October	266	710	976
November/November	266	713	979
Desember/December	263	713	976
<b>Jumlah/Total</b>	<b>2 923</b>	<b>8 061</b>	<b>10 984</b>

Catatan/Note: ...

Sumber/Source: Dinas Perpustakaan dan Kearsipan Kabupaten Soppeng/Library and Archival Offices of Soppeng Regency

**Tabel**  
**Table** 4.1.16**Banyaknya Pengunjung Perpustakaan Menurut Bulan dan Jenis Kelamin di Kabupaten Soppeng, 2021**  
**Number of Library Visitors by Month and Sex in Soppeng Regency, 2021**

Bulan/Month	Laki-Laki/Men	Perempuan/Women	Jumlah/Total
(1)	(2)	(3)	(4)
Januari/January	18	32	50
Februari/February	58	94	152
Maret/March	81	218	299
April/April	83	250	333
Mei/May	42	101	143
Juni/June	32	161	193
Juli/July	64	179	243
Agustus/August	42	107	149
September/September	54	143	197
Oktober/October	45	93	138
November/November	63	96	159
Desember/December	152	122	274
<b>Jumlah/Total</b>	<b>734</b>	<b>1 596</b>	<b>2 330</b>

Catatan/Note: ...

Sumber/Source: Dinas Perpustakaan dan Kearsipan Kabupaten Soppeng/Library and Archival Offices of Soppeng Regency

**Tabel**  
**Table** 4.1.17

**Jumlah Sekolah Ramah Anak (SRA) menurut Kecamatan di Kabupaten Soppeng, 2019-2021**  
**Number of Kids Friendly School by Subdistrict in Soppeng Regency, 2019-2021**

Kecamatan Subdistrict	2019		2020		2021	
	SRA Kids Friendly School	Menuju SRA Towards Kids Friendly School	SRA Kids Friendly School	Menuju SRA Towards Kids Friendly School	SRA Kids Friendly School	Menuju SRA Towards Kids Friendly School
(1)	(2)	(3)	(4)	(5)	(6)	(7)
010. Marioriwawo	7	6	8	1	-	1
020. Lalabata	8	-	-	3	-	3
030. Liliriaja	8	1	1	2	-	2
031. Ganra	3	1	-	2	-	2
032. Citta	1	1	-	3	-	3
040. Lilirilau	-	-	-	2	-	2
050. Donri-Donri	6	-	-	1	-	1
060. Marioriawa	2	-	-	2	-	2
<b>7312. Soppeng</b>	<b>35</b>	<b>9</b>	<b>9</b>	<b>16</b>	<b>-</b>	<b>16</b>

Catatan/Note: ...

Sumber/Source: Dinas Pemberdayaan Perempuan, Perlindungan Anak, Pengendalian Penduduk dan Keluarga Berencana Kabupaten Soppeng/Women's Empowerment, Child Protection, Population Control and Family Planning Office of Soppeng Regency

**Tabel 4.1.18** Banyaknya Kelompok Belajar (Kejar) Menurut Kecamatan dan Jenis di Kabupaten Soppeng, 2021  
**Table** *Number of Learning Group by Subdistrict and Type of Learning Group in Soppeng Regency, 2021*

<i>Kecamatan/Subdistrict</i>	<i>Kejar Paket A/Study Group A</i>	<i>Kejar Paket B/Study Group B</i>	<i>Kejar Paket C/Study Group C</i>
(1)	(2)	(3)	(4)
010. Marioriwawo	1	3	3
020. Lalabata	1	4	9
030. Liliriaja	1	5	8
031. Ganra	-	-	-
032. Citta	-	-	-
040. Lilirilau	1	6	12
050. Donri-Donri	3	5	6
060. Marioriwawa	1	3	3
<b>7312. Soppeng</b>	<b>8</b>	<b>26</b>	<b>41</b>

Catatan/Note: ...

Sumber/Source: Dinas Pendidikan dan Kebudayaan Kabupaten Soppeng/Education and Culture Office of Soppeng Regency



**Tabel 4.1.19** Banyaknya Peserta Kelompok Belajar (Kejar) Menurut Kecamatan dan Jenis di Kabupaten Soppeng, 2021  
**Table** *Number of Learning Group Member by Subdistrict and Type of Learning Group in Soppeng Regency, 2021*

<i>Kecamatan/Subdistrict</i>	<i>Kejar Paket A/Study Group A</i>	<i>Kejar Paket B/Study Group B</i>	<i>Kejar Paket C/Study Group C</i>
(1)	(2)	(3)	(4)
010. Marioriwawo	57	94	112
020. Lalabata	18	69	288
030. Liliriaja	15	113	250
031. Ganra	-	-	-
032. Citta	-	-	-
040. Lilirilau	10	120	332
050. Donri-Donri	58	115	208
060. Marioriaawa	20	46	58
<b>7312. Soppeng</b>	<b>178</b>	<b>557</b>	<b>1 248</b>

Catatan/Note: ...

Sumber/Source: Dinas Pendidikan dan Kebudayaan Kabupaten Soppeng/Education and Culture Office of Soppeng Regency

## 4.2 KESEHATAN HEALTH

**Tabel** 4.2.1 **Jumlah Desa/Kelurahan Yang Memiliki Sarana Kesehatan Menurut Kecamatan di Kabupaten Soppeng, 2019–2021**  
**Table** **Number of Villages/Kelurahan Having Health Facilities by Subdistrict in Soppeng Regency, 2019–2021**

Kecamatan Subdistrict	Rumah Sakit Hospital		
	2019	2020	2021
(1)	(2)	(3)	(4)
010. Marioriwawo	-	-	-
020. Lalabata	1	1	1
030. Liliraja	-	-	-
031. Ganra	-	-	-
032. Citta	-	-	-
040. Lilirilau	-	-	-
050. Donri-Donri	-	-	-
060. Marioriawa	-	-	-
<b>7312. Soppeng</b>	<b>1</b>	<b>1</b>	<b>1</b>

Lanjutan Tabel/*Continued Table* 4.2.1

Kecamatan <i>Subdistrict</i>	Rumah Sakit Bersalin <i>Maternity Hospital</i>		
	2019	2020	2021
(1)	(5)	(6)	(7)
010. Marioriwawo	-	-	-
020. Lalabata	-	-	-
030. Liliriaja	-	-	-
031. Ganra	-	-	-
032. Citta	-	-	-
040. Lilirilau	-	-	-
050. Donri-Donri	-	-	-
060. Marioriawa	-	-	-
<b>7312. Soppeng</b>	-	-	-

Lanjutan Tabel/Continued Table 4.2.1

Kecamatan Subdistrict	Poliklinik Polyclinic		
	2019	2020	2021
(1)	(8)	(9)	(10)
010. Marioriwawo	-	-	-
020. Lalabata	1	1	1
030. Liliriaja	-	-	-
031. Ganra	-	-	-
032. Citta	-	-	-
040. Lilirilau	-	-	-
050. Donri-Donri	-	-	-
060. Marioriawa	-	-	-
<b>7312. Soppeng</b>	<b>1</b>	<b>1</b>	<b>1</b>

Lanjutan Tabel/*Continued Table* 4.2.1

Kecamatan <i>Subdistrict</i>	Puskesmas <i>Public Health Center</i>		
	2019	2020	2021
(1)	(11)	(12)	(13)
010. Marioriwawo	3	3	3
020. Lalabata	3	3	3
030. Liliriaja	2	2	2
031. Ganra	1	1	1
032. Citta	1	1	1
040. Lilirilau	3	3	3
050. Donri-Donri	2	2	2
060. Marioriawa	2	2	2
<b>7312. Soppeng</b>	<b>17</b>	<b>17</b>	<b>17</b>

Lanjutan Tabel/*Continued Table 4.2.1*

Kecamatan Subdistrict	Puskesmas Pembantu Subsidiary of Public Health Center		
	2019	2020	2021
(1)	(14)	(15)	(16)
010. Marioriwawo	6	8	9
020. Lalabata	6	6	7
030. Liliriaja	4	4	5
031. Ganra	3	3	3
032. Citta	1	1	1
040. Lilirilau	8	8	9
050. Donri-Donri	6	6	6
060. Marioriawa	4	5	5
<b>7312. Soppeng</b>	<b>38</b>	<b>41</b>	<b>45</b>

Lanjutan Tabel/*Continued Table 4.2.1*

Kecamatan Subdistrict	Apotek Pharmacy		
	2019	2020	2021
(1)	(17)	(18)	(19)
010. Marioriwawo	1	1	1
020. Lalabata	4	6	5
030. Liliriaja	-	1	1
031. Ganra	-	-	1
032. Citta	1	1	1
040. Lilirilau	3	2	2
050. Donri-Donri	-	1	1
060. Marioriawa	2	2	2
<b>7312. Soppeng</b>	<b>11</b>	<b>14</b>	<b>14</b>

Catatan/Note: ...

Sumber/Source: BPS, Pendataan Potensi Desa (Podes)/BPS-Statistics Indonesia, Village Potential Data Collecting

**Tabel 4.2.2** Jumlah Tenaga Kesehatan Menurut Kecamatan di Kabupaten Soppeng, 2021  
**Table** Number of Health Human Resources by Subdistrict in Soppeng Regency, 2021

Kecamatan Subdistrict	Dokter <sup>1</sup> Doctor <sup>1</sup>	Dokter Gigi <sup>2</sup> Dentist <sup>2</sup>	Perawat Nurse	Bidan Midwife	Tenaga kefarmasian Pharmacist
(1)	(2)	(3)	(4)	(5)	(6)
010. Marioriwawo	6	4	31	33	5
020. Lalabata	33	5	267	71	32
030. Liliraja	3	3	19	18	3
031. Ganra	1	1	9	9	1
032. Citta	1	1	5	11	1
040. Lilirilau	5	3	27	30	5
050. Donri-Donri	3	2	22	23	2
060. Marioriawa	3	2	25	21	3
<b>7312. Soppeng</b>	<b>55</b>	<b>21</b>	<b>405</b>	<b>216</b>	<b>52</b>



Lanjutan Tabel/*Continued Table* 4.2.2

Kecamatan <i>Subdistrict</i>	Tenaga Kesehatan Masyarakat <i>Public Health worker</i>	Tenaga Kesehatan Lingkungan <i>Enviromental Health Worker</i>	Tenaga Gizi <i>Nutritionist</i>	Ahli Teknologi Laboratorium Medik <i>Medical Laboratory Technician</i>
(1)	(7)	(8)	(9)	(10)
010. Marioriwawo	3	4	5	3
020. Lalabata	7	13	22	28
030. Liliraja	2	2	4	3
031. Ganra	4	1	2	1
032. Citta	2	1	1	1
040. Lilirilau	5	4	4	3
050. Donri-Donri	3	4	5	2
060. Marioriwawa	3	2	4	3
<b>7312. Soppeng</b>	<b>29</b>	<b>31</b>	<b>47</b>	<b>44</b>

Catatan/*Note*: <sup>1</sup> Dokter dalam tabel ini termasuk dokter spesialis (selain spesialis gigi) dan dokter umum/*Doctor in this table include medical specialist (exclude dentist specialist) and general practitioner*

<sup>2</sup> Dokter gigi dalam tabel ini termasuk dokter spesialis gigi dan dokter gigi/*Doctor in this table include dentist dan dentist specialist*

Sumber/*Source*: Dinas Kesehatan Kabupaten Soppeng/*Health Office of Soppeng Regency*

**Tabel**  
**Table 4.2.3**

**Persentase Penduduk yang Mempunyai Keluhan Kesehatan Selama Sebulan Terakhir Menurut Kecamatan di Kabupaten Soppeng, 2016–2021**  
**Percentage of People Who Had Health Complaint During a Month Prior to The Survey by Subdistrict in Soppeng Regency, 2016–2021**

Kecamatan Subdistrict	2016	2017	2018	2019	2020	2021
(1)	(2)	(3)	(4)	(5)	(6)	(7)
010. Marioriwawo	...	...	...	...	...	...
020. Lalabata	...	...	...	...	...	...
030. Liliriaja	...	...	...	...	...	...
031. Ganra	...	...	...	...	...	...
032. Citta	...	...	...	...	...	...
040. Lilirilau	...	...	...	...	...	...
050. Donri-Donri	...	...	...	...	...	...
060. Marioriawa	...	...	...	...	...	...
<b>7312. Soppeng</b>	<b>15,38</b>	<b>6,11</b>	<b>9,51</b>	<b>8,69</b>	<b>19,21</b>	<b>13,46</b>

Catatan/Note: ...

Sumber/Source: BPS, Survei Sosial Ekonomi Nasional (Susenas)/BPS-Statistics Indonesia, National Socioeconomic Survey

**Tabel**  
**Table 4.2.4****Jumlah Rumah Sakit Umum, Rumah Sakit Khusus,  
Puskesmas, Klinik Pratama, dan Posyandu Menurut  
Kecamatan di Kabupaten Soppeng, 2020 dan 2021**  
**Number of General Hospital, Specialized Hospital, Public  
Health Center, Primary Clinic, and Integrated Health Post by  
Subdistrict in Soppeng Regency, 2020 and 2021**

Kecamatan Subdistrict	Rumah Sakit Umum General Hospital		Rumah Sakit Khusus Specialized Hospital	
	2020	2021	2020	2021
(1)	(2)	(3)	(4)	(5)
010. Marioriwawo	-	-	-	-
020. Lalabata	1	1	-	-
030. Liliriaja	-	-	-	-
031. Ganra	-	-	-	-
032. Citta	-	-	-	-
040. Lilirilau	-	-	-	-
050. Donri-Donri	-	-	-	-
060. Marioriawa	-	-	-	-
<b>7312. Soppeng</b>	<b>1</b>	<b>1</b>	<b>-</b>	<b>-</b>

Lanjutan Tabel/Continued Table 4.2.4

Kecamatan Subdistrict	Puskesmas <sup>1</sup> Rawat Inap Public Health Center <sup>1</sup> with Inpatient Care		Puskesmas <sup>1</sup> Non Rawat Inap Public Health Center <sup>1</sup> without Inpatient Care	
	2020	2021	2020	2021
(1)	(6)	(7)	(8)	(9)
010. Marioriwawo	2	2	1	1
020. Lalabata	1	1	2	2
030. Liliraja	2	2	-	-
031. Ganra	-	-	1	1
032. Citta	-	-	1	1
040. Lilirilau	1	1	2	2
050. Donri-Donri	1	1	1	1
060. Marioriawa	1	1	1	1
<b>7312. Soppeng</b>	<b>8</b>	<b>8</b>	<b>9</b>	<b>9</b>

Lanjutan Tabel/*Continued Table 4.2.4*

Kecamatan Subdistrict	Klinik Pratama Primary Clinic		Posyandu Intregated Health Post	
	2020	2021	2020	2021
(1)	(10)	(11)	(12)	(13)
010. Marioriwawo	-	-	66	66
020. Lalabata	3	3	58	58
030. Liliraja	-	-	34	34
031. Ganra	-	-	16	16
032. Citta	-	-	12	12
040. Lilirilau	-	-	64	64
050. Donri-Donri	-	-	38	38
060. Marioriawa	-	-	40	40
<b>7312. Soppeng</b>	<b>3</b>	<b>3</b>	<b>328</b>	<b>328</b>

Catatan/Note: <sup>1</sup>Puskesmas yang teregistrasi/*Registered Public Health Center*

Sumber/Source: Dinas Kesehatan Kabupaten Soppeng/*Health Office of Soppeng Regency*

**Tabel**  
**Table** 4.2.5**Banyaknya Tenaga Medis Menurut Unit Kerja di  
Kabupaten Soppeng, 2021**  
*Number of Paramedics by Work Unit in Soppeng Regency,  
2021*

<i>Fasilitas Kesehatan Health Facilities</i>	<b>Dokter Umum Doctor</b>	<b>Dokter Spesialis Medical Specialist</b>	<b>Dokter Gigi Dentist</b>	<b>Perawat Nurse</b>	<b>Bidan Midwife</b>	<b>Farmasi Pharma- ceutical</b>
(1)	(2)	(3)	(4)	(5)	(6)	(7)
Instalasi Farmasi/Pharmacy	-	-	-	-	-	-
Dinas Kesehatan/ Health Departement	-	-	-	2	-	-
Rumah Sakit / Hospital	22	30	2	171	29	27
Pusat Pelayanan Keselamatan Terpadu/Public Savety Center (PSC)	3	-	-	64	17	1
Laboratorium Kesehatan Daerah (Labkesda)/Regional Health Laboratory	-	-	-	2	-	-
Puskesmas/Public Health Center	29	-	19	162	171	24
<b>7312. Soppeng</b>	<b>54</b>	<b>30</b>	<b>21</b>	<b>401</b>	<b>217</b>	<b>52</b>

Lanjutan Tabel/*Continued Table* 4.2.5

<i>Fasilitas Kesehatan Health Facilities</i>	<i>Ahli Gizi/ Nutritionist</i>	<i>Sanitasi/ Sanitation</i>	<i>Kesehatan Masyarakat/ Public Health</i>	<i>Analisis Kesehatan/ Health Analyst</i>	<i>Kesehatan Lingkungan/ Environmental Health</i>
(1)	(8)	(9)	(10)	(11)	(12)
Instalasi Farmasi/Pharmacy	-	-	-	-	-
Dinas Kesehatan/ Health Departement	-	3	6	-	-
Rumah Sakit / Hospital	18	7	-	11	-
Pusat Pelayanan Keselamatan Terpadu/Public Savety Center (PSC)	-	-	-	-	-
Laboratorium Kesehatan Daerah (Labkesda)/Regional Health Laboratory	-	2	1	14	-
Puskesmas/Public Health Center	29	22	30	19	-
<b>7312. Soppeng</b>	<b>47</b>	<b>34</b>	<b>37</b>	<b>44</b>	<b>-</b>

Catatan/*Note*: ...Sumber/*Source*: Dinas Kesehatan Kabupaten Soppeng/*Health Office of Soppeng Regency*

**Tabel**  
**Table 4.2.6****Banyaknya Pengunjung Puskesmas Menurut Kecamatan di Kabupaten Soppeng, 2019-2021**  
**Number of Public Health Center Visitors by Subdistrict in Soppeng Regency, 2019-2021**

Kecamatan/ Subdistrict	Puskesmas/Public Health Center	Tahun/Years		
		2019	2020	2021
(1)	(2)	(3)	(4)	(5)
010. Marioriwawo	Tanjonge	24 424	15 045	10 405
	Takalala	26 795	21 380	12 534
	Goarie	15 030	9 318	5 583
020. Lalabata	Salotungo	25 710	15 774	14 343
	Sewo	19 217	16 989	13 211
	Malaka	20 902	13 859	10 428
030. Liliraja	Pacongkang	14 847	10 033	6 395
	Cangadi	30 251	18 759	8 846
031. Ganra	Ganra	19 813	14 773	10 486
032. Citta	Citta	9 669	10 061	7 070
040. Lilirilau	Cabenge	16 673	12 617	11 103
	Baringeng	13 806	14 927	8 225
	Cakkuridi	18 247	11 618	5 652
050. Donri-Donri	Tajuncu	29 262	19 105	14 389
	Leworeng	16 463	12 326	8 234
060. Marioriawa	Panincong	27 328	13 809	9 777
	Batu-Batu	18 238	16 747	14 024

Catatan/Note: ...

Sumber/Source: Dinas Kesehatan Kabupaten Soppeng/Health Office of Soppeng Regency



**Tabel 4.2.7**  
**Table****Banyaknya Posyandu dan Kader Posyandu Menurut Kecamatan di Kabupaten Soppeng, 2021**  
**Number of Integrated Service Post and Its Staff by Subdistrict in Soppeng Regency, 2021**

<i>Kecamatan/Subdistrict</i>	<i>Posyandu/Integrated Service Post</i>	<i>Kader Posyandu/Integrated Service Post's Staff</i>
(1)	(2)	(3)
010. Marioriwawo	66	330
020. Lalabata	58	290
030. Liliriaja	34	170
031. Ganra	16	80
032. Citta	12	60
040. Lilirilau	64	320
050. Donri-Donri	38	190
060. Marioriawa	40	200
<b>7312. Soppeng</b>	<b>328</b>	<b>1 640</b>

Catatan/Note: ...

Sumber/Source: Dinas Kesehatan Kabupaten Soppeng/Health Office of Soppeng Regency

**Tabel**  
**Table** 4.2.8

**Banyaknya Kelahiran Menurut Penolong Kelahiran Terakhir dan Persentase Tenaga Kesehatan sebagai Penolong Kelahiran Terakhir di Kabupaten Soppeng, 2016-2021**  
**Number of Birth by Birth Attendant and Percentage of Medical Personnel as Birth Attendant in Soppeng Regency, 2016-2021**

Tahun/Years	Tenaga Medis Paramedic	Non Tenaga Medis Non Paramedic	Jumlah Total	Persentase Tenaga Kesehatan Percentage of Paramedic
(1)	(2)	(3)	(4)	(5)
2016	3 183	3	3 186	99,91
2017	3 189	3	3 192	99,91
2018	2 770	-	2 770	100,00
2019	2 977	1	2 978	99,97
2020	2 955	2	2 957	99,93 <sup>1</sup>
2021	2 811	-	2 811	100,00

Catatan/Note: <sup>1</sup>Data direvisi/Revised Data

Sumber/Source: Dinas Kesehatan Kabupaten Soppeng/Health Office of Soppeng Regencyx

**Tabel** 4.2.9  
**Table**

**Banyaknya Kasus 10 Jenis Penyakit Terbanyak di  
Kabupaten Soppeng, 2021**  
*Number of Cases of Top 10 Types of Diseases in Soppeng  
Regency, 2021*

Jenis Penyakit/Type of Disease		2021
(1)		(2)
Hipertensi esensial/ <i>Essential hypertension</i>		14 617
Dyspepsia		7 210
Infeksi Saluran Pernapasan Atas (ISPA)/ <i>Upper Respiratory Tract Infections</i>		4 136
Batuk/ <i>Cough</i>		2 568
Dermatitis dan Eksim/ <i>Dermatitis and Eczema</i>		4 979
Diare dan Gastroenteritis/ <i>Diarrhea and Gastroenteritis</i>		2 435
Gastritis		4 007
Diabetes militus tidak spesifik/ <i>Not Specific Diabetes Mellitus</i>		5 852
Artritis		3 195
Influenza		2 354

Catatan/Note: ...

Sumber/Source: Dinas Kesehatan Kabupaten Soppeng/Health Office of Soppeng Regency

**Tabel 4.2.10** Banyaknya Bayi dengan Berat Bayi Lahir Rendah (BBLR) dan Gizi Buruk di Kabupaten Soppeng, 2016-2021  
**Number of Babies with Low Birth Weight and Malnutrition in Soppeng Regency, 2016- 2021**

Tahun/Years	Banyak Bayi Lahir Number of Babies Born	Bayi dengan BBLR Babies with Low Birth Weight Infants	Bayi dengan Gizi Buruk Babies with Malnutrition
(1)	(2)	(3)	(4)
2016	3 024	155	13
2017	2 860	169	2
2018	2 759	175	2
2019	2,724	175	1
2020	2 938	213	2
2021	2 790	233	3

Catatan/Note: ...

Sumber/Source: Dinas Kesehatan Kabupaten Soppeng/Health Office of Soppeng Regency

**Tabel**  
**Table 4.2.11****Banyaknya Tenaga Medis Menurut Puskesmas di Kabupaten Soppeng, 2021**  
**Number of Paramedics by Public Health Centers in Soppeng Regency, 2021**

Puskesmas/Health Public Center	Dokter Umum/ Doctor		Perawat/Nurse		Bidan/Midwife		Tenaga Farmasi/ Pharmacy Staff	
	PNS	NON PNS	PNS	NON PNS	PNS	NON PNS	PNS	NON PNS
(1)	(2)	(3)	(4)	(5)	(6)	(7)	(8)	(9)
Tanjonge	2	-	8	1	8	7	2	-
Takalala	2	1	10	1	8	1	2	-
Goarie	-	1	8	2	5	4	1	-
Salotungo	2	1	10	1	7	1	2	-
Sewo	1	1	7	1	8	3	1	-
Malaka	2	-	9	-	6	-	1	-
Pacongkang	-	1	7	-	5	3	1	-
Cangadi	2	-	10	2	7	3	2	-
Ganra	1	-	9	-	6	3	1	-
Citta	1	-	5	-	7	4	1	-
Cabenge	1	1	10	-	7	2	2	-
Cakkuridi	-	1	8	1	9	1	1	-
Baringeng	2	-	6	1	7	4	2	-
Tajuncu	2	-	13	1	10	3	1	-
Leworeng	1	-	7	-	9	1	1	-
Batu-Batu	1	1	13	1	8	3	2	-
Panincong	1	-	8	1	8	2	1	-
<b>7312. Soppeng</b>	<b>21</b>	<b>8</b>	<b>148</b>	<b>13</b>	<b>125</b>	<b>45</b>	<b>24</b>	<b>-</b>

Lanjutan Tabel/*Continued Table* 4.2.11

<i>Puskesmas/Health Public Center</i>	<i>Ahli Gizi/Nutritionist</i>	<i>Sanitasi/Sanitation</i>	<i>Kesehatan Masyarakat/ Public Health</i>
(1)	(10)	(11)	(12)
Tanjonge	2	2	-
Takalala	2	1	1
Goarie	1	1	2
Salotungo	2	1	1
Sewo	1	2	3
Malaka	1	1	3
Pacongkang	2	2	1
Cangadi	2	1	1
Ganra	2	1	4
Citta	1	1	2
Cabenge	1	1	3
Cakkuridi	2	1	1
Baringeng	1	2	1
Tajuncu	4	1	3
Leworeng	1	3	1
Batu-Batu	2	1	1
Panincong	2	1	2
<b>7312. Soppeng</b>	<b>29</b>	<b>23</b>	<b>30</b>

Catatan/*Note*: ...

Sumber/*Source*: Dinas Kesehatan Kabupaten Soppeng/*Health Office of Soppeng Regency*

**Tabel**  
**Table** 4.2.12**Banyaknya Pasien Menurut Puskesmas dan Jenis Penyakit di Kabupaten Soppeng, 2021**  
**Number of Patient by Public Health Center and Type of Disease in Soppeng Regency, 2021**

<i>Puskesmas/Health Public Center</i>	<i>Muntaber/ Diare/ Vomiting/ Diarrhea</i>	<i>Demam Berdarah/ Dengue Fever</i>	<i>Infeksi Saluran Pernapasan/ Respiratory Tract Infections</i>	<i>Campak/ Measles</i>	<i>Malaria</i>
(1)	(2)	(3)	(4)	(5)	(6)
Tanjonge	86	-	298	-	-
Takalala	64	7	143	-	1
Goarie	70	1	261	-	-
Salotungo	204	11	390	-	1
Sewo	90	3	554	-	-
Malaka	98	-	117	-	-
Pacongkang	108	1	104	-	-
Cangadi	93	12	234	-	-
Ganra	266	5	1 286	5	-
Citta	39	-	127	-	-
Cabenge	250	13	231	-	1
Cakkuridi	139	3	164	-	3
Baringeng	161	14	372	-	-
Tajuncu	176	11	472	-	-
Leworeng	188	24	94	-	-
Batu-Batu	176	22	138	-	-
Panincong	174	10	454	-	-
<b>7312. Soppeng</b>	<b>2 382</b>	<b>137</b>	<b>5 439</b>	<b>5</b>	<b>6</b>

Catatan/Note: ...

Sumber/Source: Dinas Kesehatan Kabupaten Soppeng/Health Office of Soppeng Regency

**Tabel 4.2.13** Banyaknya Kasus Penyakit Menurut Kecamatan dan Jenis Penyakit di Kabupaten Soppeng, 2021  
**Number of Cases of Disease by Subdistrict and Type of Disease in Soppeng Regency, 2021**

<i>Kecamatan/ Subdistrict</i>	<i>Malaria/ Malaria</i>	<i>Tuberkulosis/ Tuberculosis</i>	<i>Pneumonia/ Pneumonia</i>	<i>Kusta/ Leprous</i>	<i>Tetanus/ Tetanus</i>	<i>Campak/ Measles</i>
(1)	(2)	(3)	(4)	(5)	(6)	(7)
010. Marioriwawo	1	14	6	7	-	-
020. Lalabata	1	50	-	9	-	-
030. Liliraja	-	6	3	5	-	-
031. Ganra	-	5	3	-	-	5
032. Citta	-	5	-	1	-	-
040. Lilirilau	4	16	15	3	-	-
050. Donri-Donri	-	20	13	2	-	-
060. Marioriawa	-	23	7	2	-	-
<b>7312. Soppeng</b>	<b>6</b>	<b>139</b>	<b>47</b>	<b>29</b>	<b>-</b>	<b>5</b>



Lanjutan Tabel/*Continued Table* 4.2.13

<i>Kecamatan/ Subdistrict</i>	<i>Diare/ Diarrhea</i>	<i>Demam Derdarah/ Dengue Fever</i>	<i>HIV-AIDS/ HIV-AIDS</i>	<i>Infeksi Menular Seksual/Sexually Trans-mitted Infection</i>	<i>Terkonfirmasi COVID19</i>
(1)	(8)	(9)	(10)	(11)	(12)
010. Marioriwawo	220	8	1	-	308
020. Lalabata	343	14	3	-	1 053
030. Liliriaja	138	13	-	-	198
031. Ganra	266	5	-	-	128
032. Citta	39	-	-	-	22
040. Lilirilau	550	30	6	1	280
050. Donri-Donri	367	35	5	2	353
060. Marioriawa	352	32	-	-	164
<b>7312. Soppeng</b>	<b>2 275</b>	<b>137</b>	<b>15</b>	<b>3</b>	<b>2 506</b>

Catatan/*Note*: ...Sumber/*Source*: Dinas Kesehatan Kabupaten Soppeng/*Health Office of Soppeng Regency*

**Tabel 4.2.14** Banyaknya Klinik KB dan Pos KB Menurut Kecamatan di Kabupaten Soppeng, 2021  
**Number of Family Planning Clinic and Family Planning Post by Subdistrict in Soppeng Regency, 2021**

<i>Kecamatan/Subdistrict</i>	<i>Klinik KB Family Planning Clinic</i>	<i>Pos KB Desa Village Family Planning Post</i>	<i>Pos KB Kampung Ward Family Planning Post</i>
(1)	(2)	(3)	(4)
010. Marioriwawo	3	13	90
020. Lalabata	4	10	63
030. Liliriaja	2	8	51
031. Ganra	1	4	19
032. Citta	1	4	25
040. Lilirilau	3	12	84
050. Donri-Donri	2	9	63
060. Marioriawa	2	10	56
<b>7312. Soppeng</b>	<b>18</b>	<b>70</b>	<b>451</b>

Catatan/Note: ...

Sumber/Source: Dinas Pemberdayaan Perempuan, Perlindungan Anak, Pengendalian Penduduk dan Keluarga Berencana Kabupaten Soppeng/Women's Empowerment, Child Protection, Population Control and Family Planning Office of Soppeng Regency

**Tabel**  
**Table** 4.2.15

**Perkiraan Kebutuhan, Pemenuhan Permintaan dan Persentase Pemenuhan Permintaan terhadap Perkiraan Kebutuhan Akseptor Aktif KB Menurut Kecamatan di Kabupaten Soppeng, 2021**  
*Family Planning Active Acceptors Requirements Estimates, Fulfillment Requests and Percentage of Fulfillment Requests with Requirements Estimates by Subdistrict in Soppeng Regency, 2021*

<i>Kecamatan/Subdistrict</i>	<i>Perkiraan Kebutuhan Requirements Estimates</i>	<i>Pemenuhan Permintaan Fulfillment Requests</i>	<i>Persentase Pemenuhan Permintaan terhadap Perkiraan Kebutuhan Percentage of Fulfillment Requests with Requirements Estimates</i>
(1)	(2)	(3)	(4)
010. Marioriwawo	5 338	6 035	113,06
020. Lalabata	4 121	4 976	120,75
030. Liliraja	3 365	4 022	119,52
031. Ganra	1 328	1 518	114,31
032. Citta	958	1 178	122,96
040. Lilirilau	3 843	3 912	101,80
050. Donri-Donri	2 626	3 111	118,47
060. Marioriwawa	3 026	2 711	89,59
<b>7312. Soppeng</b>	<b>24 605</b>	<b>27 463</b>	<b>111,62</b>

Catatan/Note: ...

Sumber/Source: Dinas Pemberdayaan Perempuan, Perlindungan Anak, Pengendalian Penduduk dan Keluarga Berencana Kabupaten Soppeng/Women's Empowerment, Child Protection, Population Control and Family Planning Office of Soppeng Regency

**Tabel**  
**Table** 4.2.16

**Perkiraan Kebutuhan, Pemenuhan Permintaan dan Persentase Pemenuhan Permintaan terhadap Perkiraan Kebutuhan Akseptor Baru KB Menurut Kecamatan di Kabupaten Soppeng, 2021**  
*Family Planning New Acceptors Requirements Estimates, Fulfillment Requests and Percentage of Fulfillment Requests with Requirements Estimates by Subdistrict in Soppeng Regency, 2021*

<i>Kecamatan/Subdistrict</i>	<i>Perkiraan Kebutuhan Requirements Estimates</i>	<i>Pemenuhan Permintaan Fulfillment Requests</i>	<i>Persentase Pemenuhan Permintaan terhadap Perkiraan Kebutuhan Percentage of Fulfillment Requests with Requirements Estimates</i>
(1)	(2)	(3)	(4)
010. Marioriwawo	866	-	-
020. Lalabata	948	-	-
030. Liliriaja	488	-	-
031. Ganra	234	-	-
032. Citta	74	-	-
040. Lilirilau	729	-	-
050. Donri-Donri	307	-	-
060. Marioriwawa	557	-	-
<b>7312. Soppeng</b>	<b>4 203</b>	<b>-</b>	<b>-</b>

Catatan/Note: ...

Sumber/Source: Dinas Pemberdayaan Perempuan, Perlindungan Anak, Pengendalian Penduduk dan Keluarga Berencana Kabupaten Soppeng/Women's Empowerment, Child Protection, Population Control and Family Planning Office of Soppeng Regency

**Tabel** 4.2.17  
**Table**

**Banyaknya Akseptor Aktif KB Menurut Kecamatan dan Metode Kontrasepsi di Kabupaten Soppeng, 2021**  
**Number of Family Planning Active Acceptors by Subdistrict and Methods of Contraception in Soppeng Regency, 2021**

Kecamatan/Subdistrict	Metode Jangka Panjang/Long-term Method				Jumlah Total
	IUD (Intra Uterine Device)	Metode Operatif Wanita Female Operative Method	Metode Operatif Pria Male Operative Method	Implan Implant	
(1)	(2)	(3)	(4)	(5)	(6)
010. Marioriwawo	236	76	9	577	898
020. Lalabata	492	316	80	567	1 455
030. Liliraja	63	40	4	486	593
031. Ganra	29	18	3	208	258
032. Citta	52	23	4	104	183
040. Lilirilau	58	73	5	457	593
050. Donri-Donri	216	73	67	673	1 029
060. Marioriawa	59	104	2	410	575
<b>7312. Soppeng</b>	<b>1 205</b>	<b>723</b>	<b>174</b>	<b>3 482</b>	<b>5 584</b>

Lanjutan Tabel/Continued Table 4.2.17

Kecamatan Subdistrict	Metode Jangka Pendek/Short-term Method			
	Suntikan Injection	Pil Pill	Kondom Condom	Jumlah Total
(1)	(7)	(8)	(9)	(10)
010. Marioriwawo	2 608	2 438	91	5 137
020. Lalabata	1 748	1 464	309	3 521
030. Liliraja	1 813	1 579	37	3 429
031. Ganra	612	610	38	1 260
032. Citta	603	342	50	995
040. Lilirilau	1 517	1 751	51	3 319
050. Donri-Donri	1 206	837	39	2 082
060. Marioriawa	997	1 129	10	2 136
<b>7312. Soppeng</b>	<b>11 104</b>	<b>10 150</b>	<b>625</b>	<b>21 879</b>

Catatan/Note: ...

Sumber/Source: Dinas Pemberdayaan Perempuan, Perlindungan Anak, Pengendalian Penduduk dan Keluarga Berencana Kabupaten Soppeng/Women's Empowerment, Child Protection, Population Control and Family Planning Office of Soppeng Regency

**Tabel**  
**Table** 4.2.18**Banyaknya Akseptor Baru KB Menurut Kecamatan dan Metode Kontrasepsi di Kabupaten Soppeng, 2021**  
**Number of Family Planning New Acceptors by Subdistrict and Methods of Contraception in Soppeng Regency, 2021**

Kecamatan/Subdistrict	Metode Jangka Panjang/Long-term Method				Jumlah Total
	IUD (Intra Uterine Device)	Metode Operatif Wanita Female Operative Method	Metode Operatif Pria Male Operative Method	Implan Implant	
(1)	(2)	(3)	(4)	(5)	(6)
010. Marioriwawo	14	-	-	93	107
020. Lalabata	51	98	-	157	306
030. Liliraja	4	-	-	63	67
031. Ganra	2	-	-	25	27
032. Citta	-	-	-	21	21
040. Lilirilau	1	-	-	103	104
050. Donri-Donri	19	-	-	99	118
060. Marioriwawa	3	-	-	112	115
<b>7312. Soppeng</b>	<b>94</b>	<b>98</b>	<b>-</b>	<b>673</b>	<b>865</b>

Lanjutan Tabel/Continued Table 4.2.18

Kecamatan/ Subdistrict	Metode Jangka Pendek/Short-term Method			Jumlah Total
	Suntikan Injection	Pil Pill	Kondom Condom	
(1)	(7)	(8)	(9)	(10)
010. Marioriwawo	144	28	3	175
020. Lalabata	129	79	2	210
030. Liliraja	37	9	1	47
031. Ganra	91	18	2	111
032. Citta	57	2	-	59
040. Lilirilau	141	48	-	189
050. Donri-Donri	65	19	3	87
060. Marioriawa	79	46	-	125
<b>7312. Soppeng</b>	<b>743</b>	<b>249</b>	<b>11</b>	<b>1 003</b>

Catatan/Note: ...

Sumber/Source: Dinas Pemberdayaan Perempuan, Perlindungan Anak, Pengendalian Penduduk dan Keluarga Berencana Kabupaten Soppeng/Women's Empowerment, Child Protection, Population Control and Family Planning Office of Soppeng Regency



**Tabel**  
**Table** 4.2.19

**Banyaknya Kelompok Kegiatan UPPKS, BKB, BKR dan BKL Menurut Kecamatan di Kabupaten Soppeng, 2021**  
**Number of UPPKS, BKB, BKR and BKL Activity Group by Subdistrict in Soppeng Regency, 2021**

<i>Kecamatan/Subdistrict</i>	<b>UPPKS (Usaha Peningkatan Pendapatan Keluarga Sejahtera) Program to Increase Welfare Family Income</b>	<b>BKB (Bina Keluarga Balita) Toddler Family Development Program</b>	<b>BKR (Bina Keluarga Remaja) Youth Family Development Program</b>	<b>BKL (Bina Keluarga Lansia) Elderly Family Development Program</b>
(1)	(2)	(3)	(4)	(5)
010. Marioriwawo	26	26	26	26
020. Lalabata	10	10	10	10
030. Liliriaja	9	8	8	8
031. Ganra	9	8	8	8
032. Citta	3	3	3	3
040. Lilirilau	12	12	12	12
050. Donri-Donri	11	10	10	10
060. Marioriwawa	10	10	10	10
<b>7312. Soppeng</b>	<b>90</b>	<b>87</b>	<b>87</b>	<b>87</b>

Catatan/Note: ...

Sumber/Source: Dinas Pemberdayaan Perempuan, Perlindungan Anak, Pengendalian Penduduk dan Keluarga Berencana Kabupaten Soppeng/Women's Empowerment, Child Protection, Population Control and Family Planning Office of Soppeng Regency

**Tabel**  
**Table** 4.2.20

**Banyaknya Pasangan Usia Subur dan Akseptor Keluarga Berencana Menurut Desa/Kelurahan dan Metode Kontrasepsi yang Digunakan di Kabupaten Soppeng, 2021**  
**Number of Productive Couple and Family Planning Acceptor by Villages/Urban Villages and Contraception Methods in Soppeng Regency, 2021**

Kecamatan Subdistrict	Pasangan Usia Subur Productive Couple	Metode Kontrasepsi/Contraception Method	
		Jangka Panjang Long-term	Jangka Pendek Short-term
(1)	(2)	(3)	(4)
010. Marioriwawo	7 741	898	5 137
020. Lalabata	6 682	1 455	3 521
030. Liliriaja	4 927	593	3 429
031. Ganra	1 951	258	1 260
032. Citta	1 261	183	995
040. Lilirilau	5 989	593	3 319
050. Donri-Donri	3 610	1 029	2 082
060. Marioriawa	4 268	575	2 136
<b>7312. Soppeng</b>	<b>36 429</b>	<b>5 584</b>	<b>21 879</b>

Catatan/Note: ...

Sumber/Source: Dinas Pemberdayaan Perempuan, Perlindungan Anak, Pengendalian Penduduk dan Keluarga Berencana Kabupaten Soppeng/Women's Empowerment, Child Protection, Population Control and Family Planning Office of Soppeng Regency

**Tabel**  
**Table** 4.2.21

**Banyaknya Tenaga Medis di RSUD La Temmamala  
Kabupaten Soppeng, 2020 dan 2021**  
*Number of Paramedics in La Temmamala Hospital of  
Soppeng Regency, 2020 and 2021*

<b>Tenaga Medis Paramedics</b>	<b>2020</b>	<b>2021</b>
(1)	(2)	(3)
Dokter Spesialis/ <i>Specialist Doctor</i>	27	26
Dokter Spesialis Gigi/ <i>Dental Specialist Doctor</i>	2	2
Dokter Umum/ <i>General Practitioners</i>	11	8
Dokter Gigi/ <i>Dentist</i>	2	1
Bidan/ <i>Midwife</i>	27	27
Perawat/ <i>Nurse</i>	125	121
Perawat Gigi/ <i>Dental Nurse</i>	2	2
Tenaga Teknis Kefarmasian/ <i>Pharmacist</i>	8	8
Apoteker/ <i>Druggist</i>	12	11
Kesehatan Masyarakat/ <i>Public Health</i>	4	4
Kesehatan Lingkungan/ <i>Environmental Health</i>	6	6
Fisioterapi/ <i>Physiotherapist</i>	7	7
<b>Jumlah/Total</b>	<b>233</b>	<b>223</b>

Catatan/Note: ...

Sumber/Source: RSUD La Temmamala Kabupaten Soppeng/*La Temmamala Hospital of Soppeng Regency*

**Tabel**  
**Table** 4.2.22

**Banyaknya Pasien Rawat Jalan dan Rawat Inap menurut  
Kelompok Pasien di RSUD La Temmamala Kabupaten  
Soppeng, 2021**  
*Number of Outpatient and Inpatient by Patient Group in La  
Temmamala Hospital of Soppeng Regency, 2021*

<b>Kelompok Pasien</b> <i>Patient Group</i>	<b>Rawat Jalan</b> <i>Outpatient</i>	<b>Rawat Inap</b> <i>Inpatient</i>
(1)	(2)	(3)
Pasien Umum <i>General Patient</i>	10 510	809
Pasien ASKES/BPJS/JKN KIS <i>Patient ASKES/BPJS/JKN KIS</i>	47 882	3 721
Pasien JAMKESMAS <i>Patient JAMKESMAS</i>	18 465	2 004
Pasien Gratis <i>Free Patient</i>	11 477	1 401
<b>Jumlah/Total</b>	<b>88 334</b>	<b>7 935</b>

Catatan/Note: ...

Sumber/Source: RSUD La Temmamala Kabupaten Soppeng/*La Temmamala Hospital of Soppeng Regency*

**Tabel** 4.2.23  
**Table**

**Banyaknya Pasien Rawat Jalan dan Rawat Inap menurut Jenis Penyakit di RSUD La Temmamala Kabupaten Soppeng, 2021**  
**Number of Outpatient and Inpatient by Type of Disease in La Temmamala Hospital of Soppeng Regency, 2021**

Jenis Penyakit <i>Type of Disease</i>	Rawat Jalan <i>Outpatient</i>		Rawat Inap <i>Inpatient</i>
	Kunjungan Baru <i>New Visits</i>	Jumlah Kunjungan <i>Number of Visits</i>	
(1)	(2)	(3)	(4)
Demam Berdarah/ <i>Dengue Fever</i>	21	65	36
Diare/ <i>Diarrhea</i>	52	208	42
Tipes/ <i>Typhoid</i>	15	44	26
Tuberkulosis/ <i>Tuberculosis</i>	128	2 713	41
Tetanus/ <i>Tetanus</i>	3	24	4
Malaria/ <i>Malaria</i>	1	1	1
Lainnya	5 272	65 440	5 045
<b>Jumlah/Total</b>	<b>5 492</b>	<b>68 495</b>	<b>5 195</b>

Catatan/Note: ...

Sumber/Source: RSUD La Temmamala Kabupaten Soppeng/*La Temmamala Hospital of Soppeng Regency*

**Tabel 4.2.24** Kasus Kumulatif Covid-19 Menurut Kabupaten/Kota, 2021<sup>1</sup>  
**Table** Covid-19 Cumulative Cases by Regency/Municipality, 2021<sup>1</sup>

Kabupaten/Kota Regency/Municipality	Kasus Konfirmasi Confirmed Case	Kasus Sembuh Recovery Case	Angka Kesembuhan (%) Recovery Rate (%)	Kasus Meninggal Case Fatality	Angka Kematian (%) Case Fatality Rate
(1)	(2)	(3)	(4)	(5)	(6)
Kepulauan Selayar	1 213	1 170	96,46	43	3,54
Bulukumba	1 994	1 938	97,19	56	2,81
Bantaeng	1 327	1 296	97,66	31	2,34
Jeneponto	2 275	2 216	97,41	58	2,55
Takalar	2 227	2 174	97,62	53	2,38
Gowa	8 298	8 176	98,53	121	1,46
Sinjai	3 777	3 725	98,62	52	1,38
Maros	2 505	2 489	99,36	15	0,60
Pangkep	4 000	3 955	98,88	45	1,13
Barru	2 872	2 768	96,38	103	3,59
Bone	1 608	1 593	99,07	15	0,93
Soppeng	2 426	2 358	97,2	65	2,68
Wajo	1 583	1 522	96,15	60	3,79
Sidrap	1 589	1 566	98,55	22	1,38
Pinrang	1 571	1 475	93,89	94	5,98
Enrekang	759	713	93,94	46	6,06
Luwu	1 286	1 274	99,07	10	0,78
Tana Toraja	3 783	3 757	99,31	25	0,66

Lanjutan Tabel/*Continued Table* 4.2.24

Kabupaten/Kota <i>Regency/Municipality</i>	Kasus Konfirmasi <i>Confirmed Case</i>	Kasus Sembuh <i>Recovery Case</i>	Angka Kesembuhan (%) <i>Recovery Rate (%)</i>	Kasus Meninggal <i>Case Fatality</i>	Angka Kematian (%) <i>Case Fatality Rate</i>
(1)	(2)	(3)	(4)	(5)	(6)
Luwu Utara	3 349	3 256	97,22	90	2,69
Luwu Timur	4 868	4 816	98,93	49	1,01
Toraja Utara	1 216	1 209	99,42	7	0,58
Kota Makassar	49 996	48 964	97,94	1 017	2,03
Kota Pare Pare	2 623	2 535	96,65	87	3,32
Kota Palopo	2 855	2 778	97,3	77	2,70
<b>Sulawesi Selatan/ <i>South Sulawesi</i></b>	<b>110 000</b>	<b>107 723</b>	<b>97,93</b>	<b>2 241</b>	<b>2,04</b>

Catatan/Note: ...

Sumber/Source: Kementerian Kesehatan/*The Ministry of Health*

### 4.3 AGAMA DAN SOSIAL LAINNYA RELIGION AND OTHER SOCIAL AFFAIRS

**Tabel 4.3.1** Jumlah Penduduk Menurut Kecamatan dan Agama yang Dianut di Kabupaten Soppeng, 2021  
*Population by Subdistrict and Religion in Soppeng Regency, 2021*

Kecamatan Subdistrict	Islam	Protestan Protestant	Katolik Catholic	Hindu	Budha Buddha	Lainnya Others
(1)	(2)	(3)	(4)	(5)	(6)	(7)
010. Marioriwawo	48 723	143	1	-	-	-
020. Lalabata	48 383	480	74	6	-	-
030. Liliriaja	28 285	58	23	-	1	-
031. Ganra	11 711	11	1	-	-	-
032. Citta	8 067	-	-	-	-	-
040. Lilirilau	38 274	4	1	-	-	-
050. Donri-Donri	24 392	14	1	-	-	-
060. Marioriawa	29 214	5	1	-	2	-
<b>7312. Soppeng</b>	<b>237 049</b>	<b>715</b>	<b>102</b>	<b>6</b>	<b>3</b>	<b>-</b>

Catatan/Note: ...

Sumber/Source: Dinas Kependudukan dan Pencatatan Sipil Kabupaten Soppeng/*Population and Civil Registration Office of Soppeng Regency*



**Tabel**  
**Table 4.3.2****Jumlah Tempat Peribadatan Menurut Kecamatan di Kabupaten Soppeng, 2021**  
**Number of Places of Worship by Subdistrict in Soppeng Regency, 2021**

Kecamatan Subdistrict	Masjid Mosque	Mushola Pray Room	Gereja Protestan Protestant Church	Gereja Katholik Catholic Church	Pura Temple	Vihara
(1)	(2)	(3)	(4)	(5)	(6)	(7)
010. Marioriwawo	78	12	1	-	-	-
020. Lalabata	91	34	5	-	-	-
030. Liliriaja	50	6	2	-	-	-
031. Ganra	20	2	-	-	-	-
032. Citta	17	-	-	-	-	-
040. Lilirilau	75	19	-	-	-	-
050. Donri-Donri	54	7	-	-	-	-
060. Marioriawa	56	11	-	-	-	-
<b>7312. Soppeng</b>	<b>441</b>	<b>91</b>	<b>8</b>	<b>-</b>	<b>-</b>	<b>-</b>

Catatan/Note: ...

Sumber/Source: Kementerian Agama Kabupaten Soppeng/ Ministry of Religious of Soppeng Regency

**Tabel** 4.3.3 **Jumlah Desa/Kelurahan yang Mengalami Bencana Alam<sup>1</sup> Menurut Kecamatan di Kabupaten Soppeng, 2019–2021**  
**Table** 4.3.3 **Number of Villages/Kelurahan that Had Natural Disaster<sup>1</sup> by Subdistrict in Soppeng Regency, 2019–2021**

Kecamatan Subdistrict	Banjir/Flood		
	2019 <sup>a</sup>	2020 <sup>a</sup>	2021
(1)	(2)	(3)	(4)
010. Marioriwawo	5	1	-
020. Lalabata	-	-	-
030. Liliraja	1	2	-
031. Ganra	4	4	3
032. Citta	2	2	2
040. Lilirilau	6	5	4
050. Donri-Donri	3	5	5
060. Marioriawa	7	7	4
<b>7312. Soppeng</b>	<b>28</b>	<b>26</b>	<b>18</b>

Lanjutan Tabel/*Continued Table 4.3.3*

Kecamatan <i>Subdistrict</i>	Gempa Bumi/ <i>Earthquake</i>		
	2019	2020	2021
(1)	(5)	(6)	(7)
010. Marioriwawo	-	-	-
020. Lalabata	-	-	-
030. Liliriaja	-	-	-
031. Ganra	-	-	-
032. Citta	-	-	-
040. Lilirilau	-	-	-
050. Donri-Donri	-	-	-
060. Marioriawa	-	-	-
<b>7312. Soppeng</b>	-	-	-

Lanjutan Tabel/*Continued Table 4.3.3*

Kecamatan Subdistrict	Tanah Longsor/ <i>Landslide</i>		
	2019 <sup>1</sup>	2020	2021
(1)	(8)	(9)	(10)
010. Marioriwawo	1	-	1
020. Lalabata	-	1	-
030. Liliriaja	-	-	-
031. Ganra	-	1	-
032. Citta	1	-	-
040. Lilirilau	5	3	1
050. Donri-Donri	-	-	1
060. Marioriawa	-	-	-
<b>7312. Soppeng</b>	<b>7</b>	<b>5</b>	<b>3</b>

Catatan/*Note*: <sup>1</sup> Kejadian dalam setahun sebelum tahun pencacahan/*Occurrence in the last one year before the enumeration year*

Sumber/*Source*: BPS, Pendataan Potensi Desa (Podes)/*BPS-Statistics Indonesia, Village Potential Data Collecting*

**Tabel**  
**Table 4.3.4****Jumlah Kejadian Bencana Alam menurut Kecamatan di Kabupaten Soppeng, 2020-2021**  
**Number of Natural Disaster Events by Subdistrict in Soppeng Regency, 2020-2021**

Kecamatan Subdistrict	Banjir Floods		Angin Puting Beliung Tornado	
	2020	2021	2020	2021
(1)	(2)	(3)	(4)	(5)
010. Marioriwawo	-	-	10	-
020. Lalabata	-	2	-	1
030. Liliriaja	-	2	1	-
031. Ganra	-	2	2	1
032. Citta	-	2	2	-
040. Lilirilau	-	2	-	-
050. Donri-Donri	-	2	3	4
060. Marioriawa	-	2	-	3
<b>7312. Soppeng</b>	<b>-</b>	<b>14</b>	<b>18</b>	<b>9</b>

Catatan/Note: ...

Sumber/Source: Badan Penanggulangan Bencana Daerah Kabupaten Soppeng/Regional Disaster Management Agency of Soppeng Regency

**Tabel**  
**Table 4.3.5****Jumlah Korban Manusia yang Diakibatkan oleh Bencana Alam menurut Kecamatan di Kabupaten Soppeng, 2020-2021**  
**Number of Human Victims Caused by Natural Disasters by Subdistrict in Soppeng Regency, 2020-2021**

Kecamatan Subdistrict	Banjir Floods		Angin Puting Beliung Tornado	
	2020	2021	2020	2021
(1)	(2)	(3)	(4)	(5)
010. Marioriwawo	-	-	-	-
020. Lalabata	-	30	-	136
030. Liliraja	-	576	-	-
031. Ganra	-	11 098	-	6 864
032. Citta	-	1 712	-	-
040. Lilirilau	-	20 097	-	-
050. Donri-Donri	-	6 134	-	62
060. Marioriawa	-	44 532	-	61
<b>7312. Soppeng</b>	-	<b>84 179</b>	-	<b>7 123</b>

Catatan/Note: ...

Sumber/Source: Badan Penanggulangan Bencana Daerah Kabupaten Soppeng/Regional Disaster Management Agency of Soppeng Regency

**Tabel**  
**Table** 4.3.6

**Jumlah Kerusakan Rumah yang Diakibatkan oleh  
Bencana Alam menurut Kecamatan di Kabupaten  
Soppeng, 2020-2021**  
*Number of House Damage Caused by Natural Disasters by  
Subdistrict in Soppeng Regency, 2020-2021*

Kecamatan Subdistrict	Banjir Floods		Angin Puting Beliung Tornado	
	2020	2021	2020	2021
(1)	(2)	(3)	(4)	(5)
010. Marioriwawo	-	-	11	-
020. Lalabata	-	3	-	136
030. Liliriaja	-	-	10	-
031. Ganra	-	-	9	6
032. Citta	-	-	29	-
040. Lilirilau	-	-	-	-
050. Donri-Donri	-	-	13	48
060. Marioriawa	-	-	64	61
<b>7312. Soppeng</b>	<b>-</b>	<b>3</b>	<b>136</b>	<b>251</b>

Catatan/Note: ...

Sumber/Source: Badan Penanggulangan Bencana Daerah Kabupaten Soppeng/Regional Disaster Management Agency of Soppeng Regency

**Tabel**  
**Table** 4.3.7**Jumlah Keluarga Penerima Manfaat (KPM) dan Anggaran Bantuan Sosial Pangan Menurut Kecamatan di Kabupaten Soppeng, 2020-2021**  
**Number of Beneficiary Family and Food Social Assistance Budget by Subdistrict in Soppeng Regency, 2020-2021**

Kecamatan Subdistrict	Jumlah Keluarga Penerima Manfaat (KPM) Number of Beneficiary Family			
	2020		2021	
	Rencana Planning	Realisasi Realization	Rencana Planning	Realisasi Realization
(1)	(2)	(3)	(4)	(5)
010. Marioriwawo	4 645	3 608	3 616	3 461
020. Lalabata	2 703	2 170	2 429	2 305
030. Liliraja	2 555	2 065	2 284	2 166
031. Ganra	812	634	895	858
032. Citta	691	538	550	523
040. Lilirilau	3 361	2 770	2 703	2 568
050. Donri-Donri	2 528	2 094	2 069	1 965
060. Marioriwawa	3 579	2 814	2 642	2 504
<b>7312. Soppeng</b>	<b>20 874</b>	<b>16 693</b>	<b>17 188</b>	<b>16 350</b>



Lanjutan Tabel/*Continued Table 4.3.7*

Kecamatan <i>Subdistrict</i>	Jumlah Anggaran (rupiah)/Budget Amount (rupiahs)			
	2020		2021	
	Rencana <i>Planning</i>	Realisasi <i>Realization</i>	Rencana <i>Planning</i>	Realisasi <i>Realization</i>
(1)	(6)	(7)	(8)	(9)
010. Marioriwawo	929 000 000	721 600 000	723 200 000	692 200 000
020. Lalabata	540 600 000	434 000 000	485 800 000	461 000 000
030. Liliraja	511 000 000	413 000 000	456 800 000	433 200 000
031. Ganra	162 400 000	126 800 000	179 000 000	171 600 000
032. Citta	138 200 000	107 600 000	110 000 000	104 600 000
040. Lilirilau	672 200 000	554 000 000	540 600 000	513 600 000
050. Donri-Donri	505 600 000	418 800 000	413 800 000	393 000 000
060. Marioriwawa	715 800 000	562 800 000	528 400 000	500 800 000
<b>7312. Soppeng</b>	<b>4 174 800 000</b>	<b>3 338 600 000</b>	<b>3 437 600 000</b>	<b>3 270 000 000</b>

Catatan/Note: ...

Sumber/Source: Data Bantuan Sosial, Kementerian Sosial/ *Social Assistance Data, Ministry of Social Affairs*

**Tabel 4.3.8** Banyaknya Pemuka Agama Islam Menurut Kecamatan di Kabupaten Soppeng, 2021  
**Table 4.3.8** Number of Religious Leader by Subdistrict Villages in Soppeng Regency, 2021

Kecamatan Subdistrict	Ulama Theologian	Mubaligh	Imam Priest	Khatib Preacher	Penyuluh Agama Religion Counselor
(1)	(2)	(3)	(4)	(5)	(6)
010. Marioriwawo	-	27	90	80	13
020. Lalabata	1	28	113	41	1
030. Liliriaja	12	81	55	79	8
031. Ganra	1	28	20	28	6
032. Citta	1	23	17	18	5
040. Lilirilau	-	74	93	100	12
050. Donri-Donri	-	23	54	28	10
060. Marioriawa	-	27	56	60	10
<b>7312. Soppeng</b>	<b>15</b>	<b>311</b>	<b>498</b>	<b>434</b>	<b>65</b>

Catatan/Note: ...

Sumber/Source: Kementerian Agama Kabupaten Soppeng/ Ministry of Religious of Soppeng Regency

**Tabel**  
**Table** 4.3.9**Banyaknya Jemaah Haji yang Diberangkatkan Menurut Kecamatan dan Jenis Kelamin di Kabupaten Soppeng, 2021**  
**Number of Departed Hajj Pilgrims by Subdistrict and Sex in Soppeng Regency, 2021**

Kecamatan Subdistrict	Laki-Laki Men	Perempuan Women
(1)	(2)	(3)
010. Marioriwawo	-	-
020. Lalabata	-	-
030. Liliriaja	-	-
031. Ganra	-	-
032. Citta	-	-
040. Lilirilau	-	-
050. Donri-Donri	-	-
060. Marioriawa	-	-
<b>7312. Soppeng</b>	-	-

Catatan/Note: ...

Sumber/Source: Kementerian Agama Kabupaten Soppeng/ Ministry of Religious of Soppeng Regency

**Tabel 4.3.10** Banyaknya Nikah, Talak, Cerai dan Rujuk Menurut Kecamatan di Kabupaten Soppeng, 2021  
**Table** *Number of Marriage, Separate, Divorce, Reconciliation by Subdistrict in Soppeng Regency, 2021*

Kecamatan Subdistrict	Nikah <sup>1</sup> Marriage	Talak <sup>2</sup> Separate	Cerai <sup>2</sup> Divorce	Rujuk Reconciliation
(1)	(2)	(3)	(4)	(5)
010. Marioriwawo	465	18	87	...
020. Lalabata	448	28	122	...
030. Liliriaja	248	13	58	...
031. Ganra	113	4	18	...
032. Citta	88	2	20	...
040. Lilirilau	392	20	94	...
050. Donri-Donri	243	14	64	...
060. Marioriawa	288	18	70	...
<b>7312. Soppeng</b>	<b>2 285</b>	<b>117</b>	<b>533</b>	<b>...</b>

Catatan/Note: ...

Sumber/Source: <sup>1</sup>Kementrian Agama Kabupaten Soppeng/ Ministry of Religious of Soppeng Regency

<sup>2</sup>Pengadilan Agama Watansoppeng/ Religious Courts of Watansoppeng

**Tabel** 4.3.11  
**Table**

**Jumlah Penduduk yang Menikah menurut Kecamatan, Jenis Kelamin, dan Usia Nikah di Kabupaten Soppeng, 2021**

*Number of Marriage Population according to Subdistrict, Sex, and Age of Marriage in Soppeng Regency, 2021*

Kecamatan Subdistrict	Dibawah umur (kurang dari 19 tahun)/Underage (below 19 years old)		Usia Muda (19-25 tahun)/ Young Age (19-25 years old)		Dewasa (lebih dari 25 tahun)/Mature (over 25 years old)	
	Laki-Laki Men	Perempuan Women	Laki-Laki Men	Perempuan Women	Laki-Laki Men	Perempuan Women
(1)	(2)	(3)	(4)	(5)	(6)	(7)
010. Marioriwawo	53	11	231	149	181	305
020. Lalabata	58	13	190	158	200	277
030. Liliraja	25	6	135	104	88	138
031. Ganra	10	4	53	47	50	62
032. Citta	2	2	17	29	69	57
040. Lilirilau	66	4	192	145	134	243
050. Donri-Donri	46	7	109	78	88	158
060. Marioriawa	11	3	64	93	213	192
<b>7312. Soppeng</b>	<b>271</b>	<b>50</b>	<b>991</b>	<b>803</b>	<b>1 023</b>	<b>1 432</b>

Catatan/Note: ...

Sumber/Source: Kementerian Agama Kabupaten Soppeng/ Ministry of Religious of Soppeng Regency

**Tabel**  
**Table** 4.3.12**Banyaknya Surat Nikah yang Diterbitkan Menurut Kecamatan di Kabupaten Soppeng, 2019-2021**  
**Number of Issued Marriage Certificate by Subdistrict in Soppeng Regency, 2019-2021**

Kecamatan Subdistrict	2019	2020	2021
(1)	(2)	(3)	(4)
010. Marioriwawo	463	453	465
020. Lalabata	409	518	448
030. Liliriaja	258	237	248
031. Ganra	114	102	113
032. Citta	99	90	88
040. Lilirilau	408	357	392
050. Donri-Donri	241	238	243
060. Marioriawa	270	288	288
<b>7312. Soppeng</b>	<b>2 262</b>	<b>2 283</b>	<b>2 285</b>

Catatan/Note: ...

Sumber/Source: Kementerian Agama Kabupaten Soppeng/ Ministry of Religious of Soppeng Regency

**Tabel**  
**Table** 4.3.13**Banyaknya Pemberi dan Penerima Qurban serta Jumlah Hewan Qurban Menurut Kecamatan di Kabupaten Soppeng, 2021**  
**Number of Qurban Giver and Recipients and Number of Qurban Animal by Subdistrict in Soppeng Regency, 2021**

Kecamatan Subdistrict	Pemberi Qurban Qurban Giver	Penerima Qurban Qurban Receiver	Hewan Qurban Qurban Animal	
			Sapi Qurban Cow	Kambing Qurban/Goat
(1)	(2)	(3)	(4)	(5)
010. Marioriwawo	1 207	7	172	3
020. Lalabata	847	2 541	121	8
030. Liliriaja	2 207	15 455	309	8
031. Ganra	103	4 408	103	8
032. Citta	361	3	51	4
040. Lilirilau	318	14 818	304	14
050. Donri-Donri	226	8 560	216	10
060. Marioriawa	687	5 160	114	5
<b>7312. Soppeng</b>	<b>5 956</b>	<b>50 951</b>	<b>1 390</b>	<b>60</b>

Catatan/Note: ...

Sumber/Source: Kementerian Agama Kabupaten Soppeng/ Ministry of Religious of Soppeng Regency

**Tabel**  
**Table** 4.3.14**Banyaknya Pengajuan Perceraian Menurut Bulan dan Faktor Penyebab di Kabupaten Soppeng, 2021**  
**Number of Divorce Filings by Month and Cause Factors in Soppeng Regency, 2021**

<b>Bulan</b> <b>Month</b>	<b>Meninggalkan</b> <b>Kewajiban</b> <b>Leave Liability</b>	<b>Ekonomi</b> <b>Economy</b>	<b>Terus Menerus Berselisih</b> <b>Constantly at Loggerheads</b>
(1)	(2)	(3)	(4)
Januari/January	12	1	54
Februari/February	13	-	34
Maret/March	10	2	42
April/April	4	3	39
Mei/May	3	-	25
Juni/June	5	-	30
Juli/July	6	1	67
Agustus/August	7	1	32
September/September	5	4	55
Oktober/October	11	-	32
November/November	7	-	49
Desember/December	6	1	45



Lanjutan Tabel/*Continued Table* 4.3.14

<b>Bulan Month</b>	<b>Mabuk Drunk</b>	<b>KDRT Domestic Violence</b>	<b>Poligami Polygamy</b>	<b>Judi Gambling</b>
(1)	(5)	(6)	(7)	(8)
Januari/ <i>January</i>	1	1	-	1
Februari/ <i>February</i>	2	1	-	-
Maret/ <i>March</i>	3	1	1	-
April/ <i>April</i>	1	1	-	-
Mei/ <i>May</i>	1	-	-	-
Juni/ <i>June</i>	2	3	1	1
Juli/ <i>July</i>	3	1	-	-
Agustus/ <i>August</i>	-	1	-	-
September/ <i>September</i>	3	2	1	1
Oktober/ <i>October</i>	1	1	-	-
November/ <i>November</i>	1	-	1	-
Desember/ <i>December</i>	1	-	-	-

Lanjutan Tabel/*Continued Table* 4.3.14

Bulan Month	Dihukum Penjara Imprisoned	Cacat Badan Physical Disability	Kawin Paksa Forced Marriage	Jumlah Total
(1)	(9)	(10)	(11)	(12)
Januari/ <i>January</i>	-	1	-	71
Februari/ <i>February</i>	-	-	-	50
Maret/ <i>March</i>	-	-	-	59
April/ <i>April</i>	-	-	1	49
Mei/ <i>May</i>	-	-	-	29
Juni/ <i>June</i>	-	-	-	42
Juli/ <i>July</i>	-	-	-	78
Agustus/ <i>August</i>	-	-	-	41
September/ <i>September</i>	-	-	-	71
Oktober/ <i>October</i>	-	1	-	46
November/ <i>November</i>	-	1	-	59
Desember/ <i>December</i>	1	-	1	55

Catatan/*Note*: ...Sumber/*Source*: Pengadilan Agama Watansoppeng/*Religious Court of watansoppeng*

**Tabel**  
**Table** 4.3.15

**Banyaknya Perkara yang Diterima, Dicabut dan  
Diputuskan Menurut Jenis Perkara di Kabupaten  
Soppeng, 2021**  
*Number of Received, Repealed and Decided Cases by Type  
of Cases in Soppeng Regency, 2021*

Jenis Perkara <i>Type of Cases</i>	Sisa Tahun Sebelumnya <i>Remainder of Previous Year</i>	Diterima <i>Received</i>	Dikabulkan <i>Granted</i>	Dicabut <i>Repealed</i>	Digugurkan <i>Aborted</i>
(1)	(2)	(3)	(4)	(5)	(6)
Ijin poligami/ <i>Permit of polygamy</i>	-	1	-	1	-
Pembatalan perkawinan/ <i>Annulment of marriage</i>	-	1	-	-	-
Cerai talak/ <i>Divorced</i>	13	128	122	11	1
Cerai gugat/ <i>Contested divorced</i>	28	510	496	21	1
Harta bersama/ <i>Community property</i>	2	-	2	-	-
Isbat nikah/ <i>Marriage</i>	1	62	46	10	3
Dispensasi kawin/ <i>Dispensation of marriage</i>	-	346	329	9	2
Wali adhal/ <i>Adhal guardian</i>	-	3	3	-	-
Kewarisan/ <i>Patrimony</i>	2	6	4	3	-
Hibah/ <i>Grant</i>	-	-	-	-	-
Lain-lain/ <i>Others</i>	2	65	50	19	-
<b>Jumlah/Total</b>	<b>48</b>	<b>1122</b>	<b>1052</b>	<b>74</b>	<b>7</b>

Lanjutan Tabel/Continued Table 4.3.15

Jenis Perkara <i>Type of Cases</i>	Ditolak <i>Rejected</i>	Tidak Diterima <i>Not Accepted</i>	Banding <i>Appeal</i>	Kasasi <i>Cassation</i>	Pengajuan Kembali <i>Reintroducing</i>
(1)	(7)	(8)	(9)	(10)	(11)
Ijin poligami/ <i>Permit of polygamy</i>	-	-	-	-	-
Pembatalan perkawinan/ <i>Annulment of marriage</i>	-	-	-	-	-
Cerai talak/ <i>Divorced</i>	2	1	2	1	-
Cerai gugat/ <i>Contested divorced</i>	3	-	1	2	-
Harta bersama/ <i>Community property</i>	-	-	2	1	1
Isbat nikah/ <i>Marriage</i>	2	4	-	-	-
Dispensasi kawin/ <i>Dispensation of marriage</i>	5	1	-	-	-
Wali adhal/ <i>Adhal guardian</i>	-	-	-	-	-
Kewarisan/ <i>Patrimony</i>	-	1	2	2	1
Hibah/ <i>Grant</i>	-	-	-	-	-
Lain-lain/ <i>Others</i>	1	3	1	-	-
<b>Jumlah/Total</b>	<b>13</b>	<b>10</b>	<b>8</b>	<b>6</b>	<b>2</b>

Catatan/Note: ...

Sumber/Source: Pengadilan Agama Watansoppeng/*Religious Court of watansoppeng*

**Tabel**  
**Table** 4.3.16

**Banyaknya Surat Ijin Mengemudi (SIM) yang Dikeluarkan Menurut Bulan dan Jenis SIM di Kabupaten Soppeng, 2021**  
**Number of Drive Liscence Issued by Month and Type of Driving Liscence in Soppeng Regency, 2021**

Bulan Month	Jenis SIM/ Type of Driving Liscence							Jumlah/ Total
	A	AU	BI	BIU	BII	BIIU	C	
(1)	(2)	(3)	(4)	(5)	(6)	(7)	(8)	(9)
Januari/January	327	1	11	22	-	16	803	1 180
Februari/February	169	1	4	3	1	11	425	614
Maret/March	246	-	7	9	-	14	512	788
April/April	258	1	3	11	1	11	503	788
Mei/May	283	-	6	16	-	7	578	890
Juni/June	367	-	10	17	1	26	894	1 315
Juli/July	428	3	7	20	1	20	911	1 390
Agustus/August	280	1	14	9	1	10	713	1 028
September/September	356	4	14	16	2	17	668	1 077
Oktober/October	261	1	11	7	-	16	628	924
November/November	378	1	8	8	1	21	872	1 289
Desember/December	497	6	14	37	2	32	1 355	1 943

Catatan/Note: ...

Sumber/Source: Kepolisian Resor Soppeng/Soppeng Resort Police

**Tabel** 4.3.17 **Banyaknya Sidik Jari Terekam Menurut Bulan di Kabupaten Soppeng, 2018-2021**  
**Table** 4.3.17 **Number of Finger Print Recorded by Month in Soppeng Regency, 2018-2021**

Bulan Month	2018	2019	2020	2021
(1)	(2)	(3)	(4)	(5)
Januari/January	240	157	147	-
Februari/February	188	163	118	-
Maret/March	173	298	191	98
April/April	316	190	-	8
Mei/May	223	145	-	8
Juni/June	210	209	-	8
Juli/July	624	212	-	17
Agustus/August	251	198	-	26
September/September	420	261	-	13
Oktober/October	262	254	-	19
November/November	144	296	-	10
Desember/December	149	122	-	42

Catatan/Note: ...

Sumber/Source: Kepolisian Resor Soppeng/Soppeng Resort Police

**Tabel**  
**Table** 4.3.18

**Banyaknya Peristiwa Kejahatan/Pelanggaran yang Dilaporkan dan Diselesaikan Menurut Bulan di Kabupaten Soppeng, 2021**  
*Number of Reported and Completed Criminal Cases by Month in Soppeng Regency, 2021*

Bulan Month	Dilaporkan Reported	Diselesaikan Completed
(1)	(2)	(3)
Januari/January	...	...
Februari/February	...	...
Maret/March	...	...
April/April	...	...
Mei/May	...	...
Juni/June	...	...
Juli/July	...	...
Agustus/August	...	...
September/September	...	...
Oktober/October	...	...
November/November	...	...
Desember/December	...	...

Catatan/Note: ...

Sumber/Source: Kepolisian Resor Soppeng/Soppeng Resort Police

**Tabel**  
**Table** 4.3.19**Banyaknya Kejadian, Korban dan Kerugian Material  
Kecelakaan Lalu Lintas Menurut Bulan di Kabupaten  
Soppeng, 2021**  
**Number of Traffic Accident, Victims and Material Losses by  
Month in Soppeng Regency, 2021**

Bulan Month	Kejadian Accident	Korban/Victim			Kerugian Material Material Losses (Rupiah)
		Luka Ringan Minor Injuries	Luka Berat Serious Wound	Meninggal Dunia Dead	
(1)	(2)	(3)	(4)	(5)	(6)
Januari/January	15	12	-	7	9 100 000
Februari/February	4	5	-	4	35 000 000
Maret/March	9	10	-	2	18 800 000
April/April	14	18	-	2	25 700 000
Mei/May	7	6	-	2	1 300 000
Juni/June	12	16	-	3	22 000 000
Juli/July	14	18	-	2	29 400 000
Agustus/August	4	7	-	-	3 900 000
September/September	10	13	-	-	19 800 000
Oktober/October	15	20	-	6	14 800 000
November/November	8	9	-	3	4 900 000
Desember/December	12	21	-	1	21 400 000

Catatan/Note: ...

Sumber/Source: Kepolisian Resor Soppeng/Soppeng Resort Police



**Tabel**  
**Table** 4.3.20

**Banyaknya Kejadian dan Korban Kecelakaan Lalu Lintas  
di Kabupaten Soppeng, 2016-2021**  
*Number of Traffic Accident and Victims in Soppeng Regency,  
2016-2021*

Tahun Years	Kejadian Accident	Korban/Victim		
		Luka Ringan Minor Injuries	Luka Berat Serious Wound	Meninggal Dunia Dead
(1)	(2)	(3)	(4)	(5)
2016	90	81	22	42
2017	93	86	24	44
2018	159	205	2	28
2019	151	187	1	32
2020	119	128	1	37
2021	124	155	-	32

Catatan/Note: ...

Sumber/Source: Kepolisian Resor Soppeng/Soppeng Resort Police

**Tabel 4.3.21** Banyaknya Perkara yang Diselesaikan Menurut Jenis Tindak Pidana di Kejaksaan Negeri Watansoppeng, 2019-2021  
**Number of Completed Cases by Type of Crime in Watansoppeng Judiciari, 2019-2021**

Jenis Tindak Pidana Type of Crime	2019	2020	2021
(1)	(2)	(3)	(4)
Pemerksaan/Rape	2	1	-
Penganiayaan/Persecution	15	7	8
Mengakibatkan mati atau luka karena kealpaan/ Resulting in death or injury due to negligence	4	2	2
Pencurian/Theft	24	11	14
Pencurian dengan kekerasan/Theft with violence	1	3	-
Menghancurkan atau merusakkan barang/ Destroyed or damaged goods	-	-	-

Catatan/Note: ...

Sumber/Source: Kejaksaan Negeri Watansoppeng/State Prosecutor Office of Watansoppeng

**Tabel**  
**Table** 4.3.22

**Banyaknya Perkara yang Diterima dan Diselesaikan Menurut Bulan dan Jenis Perkara di Kabupaten Soppeng, 2021**  
**Number of Case Received & Completed Cases by Month and Kind of Cases in Soppeng Regency, 2021**

Bulan Month	Perkara Pidana Criminal Case		Perkara Perdata Civil Matter		Jumlah Total	
	Diterima Received	Diselesaikan Completed	Diterima Received	Diselesaikan Completed	Diterima Received	Diselesaikan Completed
(1)	(2)	(3)	(4)	(5)	(6)	(7)
Januari/January	6	20	-	-	6	20
Februari/February	10	16	2	-	12	16
Maret/March	9	16	-	1	9	17
April/April	11	5	1	1	12	6
Mei/May	12	5	-	1	12	6
Juni/June	6	17	2	1	8	18
Juli/July	15	11	-	-	15	11
Agustus/August	10	10	1	1	11	11
September/ September	19	13	3	2	22	15
Oktober/October	9	14	2	-	11	14
November/ November	9	11	-	-	9	11
Desember/December	10	8	-	-	10	8

Catatan/Note: Perkara yang diselesaikan pada tahun 2021 dapat berupa perkara yang diterima pada tahun 2020/ Cases that are settled in 2021 can be cases that were received in 2020

Sumber/Source: Pengadilan Negeri Watansoppeng/State Court of Watansoppeng

**Tabel** 4.3.23 **Banyaknya Terdakwa Tindak Pidana Menurut Bulan dan Kelompok Umur di Kabupaten Soppeng, 2021**  
**Table** **Number of Defendant's Criminal Act by Month and Age Group in Soppeng Regency, 2021**

Bulan Month	Kelompok Umur/Age Group			Jumlah/Total
	< 16	16-20	> 21	
(1)	(2)	(3)	(4)	(5)
Januari/January	-	-	6	6
Februari/February	-	1	9	10
Maret/March	-	-	9	9
April/April	-	-	11	11
Mei/May	-	-	12	12
Juni/June	-	-	6	6
Juli/July	-	-	30	30
Agustus/August	-	-	10	10
September/September	-	3	17	20
Oktober/October	-	1	18	19
November/November	-	1	8	9
Desember/December	-	-	24	24

Catatan/Note: ...

Sumber/Source: Pengadilan Negeri Watansoppeng/State Court of Watansoppeng

**Tabel**  
**Table** 4.3.24

**Banyaknya Terdakwa Tindak Pidana Menurut Jenis Pidana dan Tindak Lanjut di Kabupaten Soppeng, 2021**  
**Number of Defendants of Criminal Acts by Type of Crime and Follow-Up in Soppeng Regency, 2021**

<i>Jenis Pidana/Types of Criminal</i>	<i>Tindak Lanjut/Follow Up</i>		<i>Jumlah/Total</i>
	<i>Menerima/Accept</i>	<i>Banding/Appeal</i>	
(1)	(2)	(3)	(4)
Pidana Penjara/ <i>Imprisonment</i>	127	19	146
Pidana Denda/ <i>Criminal Fine</i>	40	-	40
Pidana Bersyarat/ <i>Conditional</i>	6	-	6

Catatan/Note: ...

Sumber/Source: Pengadilan Negeri Watansoppeng/*State Court of Watansoppeng*

**Tabel 4.3.25** Banyaknya Perkara Lalu Lintas yang Diterima dan Diselesaikan Menurut Bulan di Kabupaten Soppeng, 2021  
**Number of Received and Completed Traffic Cases by Month in Soppeng Regency, 2021**

Bulan Month	Diterima/ Received	Diselesaikan/ Completed
(1)	(2)	(3)
Januari/January	-	-
Februari/February	85	84
Maret/March	68	68
April/April	121	121
Mei/May	97	97
Juni/June	143	143
Juli/July	209	209
Agustus/August	130	130
September/September	82	82
Oktober/October	97	97
November/November	72	72
Desember/December	69	69

Catatan/Note: ...

Sumber/Source: Pengadilan Negeri Watansoppeng/State Court of Watansoppeng

**Tabel**  
**Table** 4.3.26

**Banyaknya Narapidana Menurut Bulan dan Jenis Kelamin di Kabupaten Soppeng, 2021**  
**Number of Convict by Month and Sex in Soppeng Regency, 2021**

Bulan Month	Jenis Kelamin/Sex		Jumlah/Total
	Laki-Laki Men	Perempuan Women	
(1)	(2)	(3)	(4)
Januari/January	6	-	6
Februari/February	9	1	10
Maret/March	8	1	9
April/April	8	3	11
Mei/May	11	1	12
Juni/June	5	1	6
Juli/July	24	2	26
Agustus/August	10	-	10
September/September	19	-	19
Oktober/October	8	1	9
November/November	7	2	9
Desember/December	10	-	10

Catatan/Note: ...

Sumber/Source: Pengadilan Negeri Watansoppeng/State Court of Watansoppeng

**Tabel 4.3.27** Banyaknya Tahanan dan Narapidana Menurut Jenis Kejahatan dan Jenis Kelamin di Kabupaten Soppeng, 2021  
**Number of Prisoner and Convict by Type of Crime and Sex in Soppeng Regency, 2021**

Bulan Month	Tahanan/Prisoner		Narapidana/Convict		Jumlah/Total	
	Laki-Laki Men	Perempuan Women	Laki-Laki Men	Perempuan Women	Laki-Laki Men	Perempuan Women
(1)	(2)	(3)	(4)	(5)	(6)	(7)
Kesusilaan/Decency	-	-	6	-	6	-
Perjudian/Gambling	-	-	-	-	-	-
Penculikan/Kidnapping	-	-	-	-	-	-
Pembunuhan/Murder	-	-	1	-	1	-
Penganiayaan/ Persecution	-	-	1	-	1	-
Pencurian/Theft	5	-	5	-	10	-
Penggelapan/Embezzlement	-	-	-	-	-	-
Penipuan/Fraud	-	-	1	-	1	-
Perusakan/Vandalism	-	-	-	-	-	-
Penadahan/Fencing	-	-	-	-	-	-
Narkoba/Drugs	72	8	24	1	96	9
Pelanggaran KUHP/KUHP's Violation	-	-	-	-	-	-
Lain-Lain/Others	5	-	11	-	16	-

Catatan/Note: ...

Sumber/Source: Rumah Tahanan Watansoppeng/House of Arrested of Watansoppeng



**Tabel** 4.3.28  
**Table**

**Jumlah Demonstrasi dan Penyampaian Aspirasi di  
Kabupaten Soppeng, 2019-2021**  
*Number of Demonstrations and Delivery of Aspirations in  
Soppeng Regency, 2019-2021*

Kegiatan/ Activity	2019	2020	2021
(1)	(2)	(3)	(4)
Demonstrasi/ <i>Demonstration</i>	3	3	1
Aspirasi/ <i>Aspiration</i>	4	4	2
<b>Jumlah/Total</b>	<b>7</b>	<b>7</b>	<b>3</b>

Catatan/Note: ...

Sumber/Source: Badan Kesatuan Bangsa dan Politik Kabupaten Soppeng/*National and Political Unity Agency of Soppeng Regency*

**Tabel** 4.3.29 **Jumlah Organisasi Politik dan Organisasi Masyarakat menurut Kecamatan di Kabupaten Soppeng, 2020-2021**  
**Table** **Number of Political Organizations and Community Organizations by Subdistrict in Soppeng Regency, 2020-2021**

Kecamatan Subdistrict	Organisasi Politik/Political Organization	
	2020	2021
(1)	(2)	(3)
010. Marioriwawo	-	-
020. Lalabata	14	16
030. Liliraja	-	-
031. Ganra	-	-
032. Citta	-	-
040. Lilirilau	2	1
050. Donri-Donri	-	-
060. Marioriawa	-	-
<b>7312. Soppeng</b>	<b>16</b>	<b>17</b>

Lanjutan Tabel/*Continued Table* 4.3.29

Kecamatan <i>Subdistrict</i>	Organisasi Masyarakat/ <i>Community Organization</i>							
	Lembaga Swadaya Masyarakat <i>Non-Governmental Organization</i>		Yayasan <i>Foundation</i>		Lembaga <i>Institution</i>		Forum <i>Forum</i>	
	2020	2021	2020	2021	2020	2021	2020	2021
(1)	(4)	(5)	(6)	(7)	(8)	(9)	(10)	(11)
010. Marioriwawo	-	-	1	1	-	-	-	-
020. Lalabata	1	3	-	1	2	-	1	-
030. Liliraja	-	-	-	-	-	-	-	-
031. Ganra	-	-	-	-	-	-	-	-
032. Citta	-	-	-	-	-	-	-	-
040. Lilirilau	-	1	-	-	1	-	1	-
050. Donri-Donri	-	-	1	-	-	-	-	-
060. Marioriawa	-	-	-	1	1	-	-	-
<b>7312. Soppeng</b>	<b>1</b>	<b>4</b>	<b>2</b>	<b>3</b>	<b>4</b>	<b>-</b>	<b>2</b>	<b>-</b>

Lanjutan Tabel/Continued Table 4.3.29

Kecamatan Subdistrict	Organisasi Masyarakat/Community Organization							
	Badan Agency		Komunitas Community		Profesi Profession		Lainnya Others	
	2020	2021	2020	2021	2020	2021	2020	2021
(1)	(12)	(13)	(14)	(15)	(16)	(17)	(18)	(19)
010. Marioriwawo	-	-	-	-	3	10	1	-
020. Lalabata	-	1	1	-	5	1	-	-
030. Liliriaja	-	-	-	-	-	8	-	-
031. Ganra	-	-	-	-	-	1	-	-
032. Citta	-	-	-	-	-	-	-	-
040. Lilirilau	-	-	-	-	3	1	-	-
050. Donri-Donri	-	-	-	-	-	-	1	-
060. Marioriawa	-	-	1	-	-	5	-	-
<b>7312. Soppeng</b>	<b>-</b>	<b>1</b>	<b>2</b>	<b>-</b>	<b>11</b>	<b>26</b>	<b>2</b>	<b>-</b>

Catatan/Note: ...

Sumber/Source: Badan Kesatuan Bangsa dan Politik Kabupaten Soppeng/National and Political Unity Agency of Soppeng Regency

**Tabel**  
**Table** 4.3.30**Banyaknya Organisasi Perempuan menurut Kecamatan di Kabupaten Soppeng, 2019-2021**  
**Number of Women Organization by Subdistrict in Soppeng Regency, 2019-2021**

Kecamatan Subdistrict	2019	2020	2021
(1)	(2)	(3)	(4)
010. Marioriwawo	-	-	1
020. Lalabata	23	24	22
030. Liliriaja	-	-	-
031. Ganra	-	-	-
032. Citta	-	-	-
040. Lilirilau	-	-	1
050. Donri-Donri	-	-	-
060. Marioriwawa	-	-	-
<b>7312. Soppeng</b>	<b>23</b>	<b>24</b>	<b>24</b>

Catatan/Note: ...

Sumber/Source: Dinas Pemberdayaan Perempuan, Perlindungan Anak, Pengendalian Penduduk dan Keluarga Berencana Kabupaten Soppeng/Women's Empowerment, Child Protection, Population Control and Family Planning Office of Soppeng Regency

**Tabel 4.3.31** Jumlah Organisasi Kepemudaan menurut Kecamatan dan Jenis Organisasi di Kabupaten Soppeng, 2021  
**Table** Number of Youth Organizations by Subdistrict and Type of Organization in Soppeng Regency, 2021

Kecamatan Subdistrict	Olahraga/Sports	Ekonomi/Economics	Sosial/Socials
(1)	(2)	(3)	(4)
010. Marioriwawo	-	1	3
020. Lalabata	5	3	69
030. Liliraja	-	-	3
031. Ganra	-	1	4
032. Citta	-	-	1
040. Lilirilau	-	2	4
050. Donri-Donri	-	-	2
060. Marioriawa	1	-	3
<b>7312. Soppeng</b>	<b>6</b>	<b>7</b>	<b>89</b>

Catatan/Note: ...

Sumber/Source: Dinas Pariwisata Kepemudaan dan Olahraga Kabupaten Soppeng/ *Tourism, Youth and Sports Office of Soppeng Regency*

**Tabel**  
**Table** 4.3.32

**Jumlah Pemuda Usia 16-30 Tahun menurut Jenis Kelamin dan Kecamatan di Kabupaten Soppeng, 2021**  
**Number of Youth Aged 16-30 Years by Sex and Subdistrict in Soppeng Regency, 2021**

Kecamatan Subdistrict	Jenis Kelamin/Sex		Jumlah/Total
	Laki-Laki/Men	Perempuan/Women	
(1)	(2)	(3)	(4)
010. Marioriwawo	6 116	5 962	12 078
020. Lalabata	6 098	5 805	11 903
030. Liliriaja	3 455	3 391	6 846
031. Ganra	1 248	1 267	2 515
032. Citta	974	935	1 909
040. Lilirilau	4 371	4 133	8 504
050. Donri-Donri	2 966	2 808	5 774
060. Marioriawa	3 373	3 327	6 700
<b>7312. Soppeng</b>	<b>28 601</b>	<b>27 628</b>	<b>56 229</b>

Catatan/Note: ...

Sumber/Source: Dinas Pariwisata Kepemudaan dan Olahraga Kabupaten Soppeng/ *Tourism, Youth and Sports Office of Soppeng Regency*

**Tabel** 4.3.33 **Kondisi Prasarana Olahraga menurut Kecamatan di Kabupaten Soppeng, 2021**  
**Table** **Sports Infrastructure Condition by Subdistrict in Soppeng Regency, 2021**

Jenis Prasarana Olahraga/ <i>Sports Infrastructures</i>	Baik/ <i>Good</i>	Kurang Baik/ <i>Not Good</i>
(1)	(2)	(3)
Lapangan Bola Voli/ <i>Volleyball Court</i>	50	3
Lapangan Bola Basket/ <i>Basketball Court</i>	18	2
Lapangan Tenis/ <i>Tennis Court</i>	34	1
Lapangan Sepakbola/ <i>Football Field</i>	-	1
Stadion Atletik/ <i>Athletic Stadium</i>	1	-
Lapangan Bulu Tangkis/ <i>Badminton Court</i>	17	2
Gedung Olah Raga/ <i>Sport Building</i>	1	-
Kolam Renang/ <i>Pool</i>	4	2
Sarana Tinju atau Bela Diri/ <i>Boxing or Martial Arts Facility</i>	2	1
Rumah Biliar/ <i>Billiar House</i>	1	-
<b>7312. Soppeng</b>	<b>128</b>	<b>12</b>

Catatan/*Note*: ...

Sumber/*Source*: Dinas Pariwisata Kepemudaan dan Olahraga Kabupaten Soppeng/ *Tourism, Youth and Sports Office of Soppeng Regency*



**Tabel 4.3.34** Jumlah Klub Olahraga di Kabupaten Soppeng, 2019-2021  
**Table** Number of Sports Clubs in Soppeng Regency, 2019-2021

Kecamatan Subdistrict	2019	2020	2021
(1)	(2)	(3)	(4)
Bola Voli/Volleyball	88	28	3
Bola Basket/Basketball	7	8	17
Sepak Bola/Football	115	39	21
Futsal	48	21	-
Sepak Takraw	50	64	16
Tenis/Tennis	20	10	1
Tenis Meja/Table Tennis	20	18	1
Bulu Tangkis/Badminton	29	32	7
Billiard	3	4	-
Renang/Swimming	4	3	2
Panahan/Archery	1	1	1
Olahraga Lainnya/Others	3	3	19
<b>Jumlah/Total</b>	<b>388</b>	<b>231</b>	<b>88</b>

Catatan/Note: ...

Sumber/Source: Dinas Pariwisata Kepemudaan dan Olahraga Kabupaten Soppeng/ *Tourism, Youth and Sports Office of Soppeng Regency*

**Tabel 4.3.35** Banyaknya Surat Izin Mendirikan Bangunan (IMB) yang Dikeluarkan Menurut Kecamatan di Kabupaten Soppeng, 2021  
**Number of Building Permit Issued by Subdistrict in Soppeng Regency, 2021**

Kecamatan Subdistrict	Rumah Permanen Permanent House	Rumah Toko Shophouse	Sarang Burung Bird Nest	Gudang Storage	Kantor Office
(1)	(2)	(3)	(4)	(5)	(6)
010. Marioriwawo	9	2	1	-	-
020. Lalabata	301	10	-	1	2
030. Liliriaja	6	1	-	1	-
031. Ganra	1	2	-	-	-
032. Citta	1	-	-	-	-
040. Lilirilau	11	5	-	-	-
050. Donri-Donri	4	3	-	1	-
060. Marioriawa	12	2	-	-	-
<b>7312. Soppeng</b>	<b>345</b>	<b>25</b>	<b>1</b>	<b>3</b>	<b>2</b>

Lanjutan Tabel/*Continued Table* 4.3.35

Kecamatan Subdistrict	Pasar Market	Tower Tower	Menara Tower	Gedung Building	Jumlah Total
(1)	(7)	(8)	(9)	(10)	(11)
010. Marioriwawo	1	1	-	-	14
020. Lalabata	-	-	-	1	315
030. Liliraja	-	1	2	2	13
031. Ganra	-	-	1	1	5
032. Citta	-	-	-	-	1
040. Lilirilau	-	-	1	2	19
050. Donri-Donri	-	-	-	1	9
060. Marioriwawa	1	1	-	-	16
<b>7312. Soppeng</b>	<b>2</b>	<b>3</b>	<b>4</b>	<b>7</b>	<b>392</b>

Catatan/Note: ...

Sumber/Source: Dinas Penanaman Modal, Pelayanan Terpadu Satu Pintu, Tenaga Kerja dan Transmigrasi Kabupaten Soppeng/  
*Investment Service, One-Stop Integrated Service, Employment & Transmigration Office of Soppeng Regency*

**Tabel**  
**Table** 4.3.36

**Banyaknya Tanda Daftar Perusahaan (TDP)/Nomor Induk Berusaha (NIB) yang Diterbitkan Menurut Jenis Perusahaan di Kabupaten Soppeng, 2016-2021**  
**Number of Issued Certificate of Registration Establishment/ Issued Business ID Number by Type of Establishment in Soppeng Regency, 2016-2021**

Tahun Years	PT	Koperasi Cooperative	CV	Fa	Perusahaan Establishment	Badan Usaha Lainnya Other Business Entities
(1)	(2)	(3)	(4)	(5)	(6)	(7)
2016 <sup>1</sup>	19	12	98	-	852	-
2017 <sup>1</sup>	11	1	72	3	176	-
2018 <sup>1</sup>	13	4	27	-	170	-
2019 <sup>1</sup>	12	-	34	-	198	7
2020 <sup>3</sup>	15	1	57	-	417	3
2021 <sup>2</sup>	22	2	75	-	447	4

Catatan/Note: <sup>1</sup>Tanda Daftar Perusahaan (TDP)

<sup>2</sup>Nomor Induk Berusaha (NIB)

<sup>3</sup>TDP dan NIB

Sumber/Source: Dinas Penanaman Modal, Pelayanan Terpadu Satu Pintu, Tenaga Kerja dan Transmigrasi Kabupaten Soppeng/  
Investment Service, One-Stop Integrated Service, Employment & Transmigration Office of Soppeng Regency

**Tabel**  
**Table** 4.3.37

**Banyaknya Surat Ijin Usaha Perdagangan yang Diterbitkan Menurut Jenis Usaha di Kabupaten Soppeng, 2017-2021**  
**Number of Issued Business Licence by Type of Business in Soppeng Regency, 2017-2021**

Tahun Years	Perusahaan Kecil/Small Establishment	Perusahaan Menengah/ Medium-Sized Establishment	Perusahaan Besar/Big Establishment	Mikro/ Micro	Jumlah/ Total
(1)	(2)	(3)	(4)	(5)	(6)
2017	194	11	1	26	232
2018	198	12	2	15	227
2019	198	21	4	47	270
2020	383	23	1	4	411
2021	167	23	2	2	194

Catatan/Note: ...

Sumber/Source: Dinas Penanaman Modal, Pelayanan Terpadu Satu Pintu, Tenaga Kerja dan Transmigrasi Kabupaten Soppeng/  
Investment Service, One-Stop Integrated Service, Employment & Transmigration Office of Soppeng Regency

**Tabel** 4.3.38 **Banyaknya Penerbitan Ijin menurut Jenis Ijin di Kabupaten Soppeng, 2019-2021**  
**Table** 4.3.38 **Number of Permits Issuance by Type of Permits in Soppeng Regency, 2019-2021**

Jenis Ijin Type of Permits	2019	2020	2021
(1)	(2)	(3)	(4)
Surat Izin Tempat Usaha (SITU) Business Place Permit	578	-	-
Surat Izin Gangguan (HO) Disturbance Permit	-	-	-
Surat Izin Usaha Perdagangan (SIUP) Business License	270	411	194
Surat Izin Tanda Daftar Perusahaan (TDP)/Nomor Induk Berusaha (NIB) Company Registration Permit/ Business ID number	252	493 <sup>1</sup>	550
Surat Izin Usaha Industri (IUI) Industrial Business License	11	42	22
Tanda Daftar Industri (TDI) Industrial Registry Number	7	-	-
Surat Izin Usaha Jasa Konstruksi (IUJK) Construction Services Business License	40	48	17
Surat Izin Tenaga Kesehatan Health Worker's License	457	375	335

Catatan/Note: <sup>1</sup>Data direvisi / Revised Data

Sumber/Source: Dinas Penanaman Modal, Pelayanan Terpadu Satu Pintu, Tenaga Kerja dan Transmigrasi Kabupaten Soppeng/  
Investment Service, One-Stop Integrated Service, Employment & Transmigration Office of Soppeng Regency

**Tabel** 4.3.39  
**Table**

**Banyaknya Permohonan dan Realisasi Pembuatan Sertifikat Tanah Menurut Bulan di Kabupaten Soppeng, 2021**  
*Number of Application and Realization of Land Certificate Creation by Month in Soppeng Regency, 2021*

Bulan Month	Banyak Permohonan Number of Application	Banyaknya Realisasi Number of Realization
(1)	(2)	(3)
Januari/January	39	32
Februari/February	180	29
Maret/March	851	363
April/April	345	643
Mei/May	274	1 012
Juni/June	908	220
Juli/July	664	464
Agustus/August	849	322
September/September	1 639	1 651
Oktober/October	227	1 663
November/November	398	392
Desember/December	85	641

Catatan/Note: ...

Sumber/Source: Badan Pertanahan Nasional Kabupaten Soppeng/National Land Office of Soppeng Regency

**Tabel 4.3.40** Banyaknya Permohonan Hak Tanah Negara yang Diselesaikan Menurut Bulan dan Jenis Permohonan di Kabupaten Soppeng, 2021  
**Number of State Land Rights Application Completed by Month and Type of Application in Soppeng, 2021**

Bulan Month	Rutin Routine	Prona National Agrarian Operations Project	Refomasi Agraria Agrarian Reform
(1)	(2)	(3)	(4)
Januari/January	24	-	-
Februari/February	20	-	-
Maret/March	26	329	-
April/April	3	639	-
Mei/May	14	244	750
Juni/June	9	205	-
Juli/July	18	442	-
Agustus/August	64	249	-
September/September	55	341	1 250
Oktober/October	12	1 651	-
November/November	18	373	-
Desember/December	27	614	-

Catatan/Note: ...

Sumber/Source: Badan Pertanahan Nasional Kabupaten Soppeng/National Land Office of Soppeng Regency



**Tabel**  
**Table** 4.3.41

**Banyaknya Sertifikat Tanah yang Diterbitkan Menurut Kecamatan dan Jenis Sertifikat Tanah di Kabupaten Soppeng, 2021**  
**Number of Land Certificate Issued by Subdistrict and Type of Land Certificate in Soppeng Regency, 2021**

Kecamatan Subdistrict	Hak Milik Proprietary	Hak Guna Bangunan Building Rights	Hak Pakai Use Rights
(1)	(2)	(3)	(4)
010. Marioriwawo	2 066	3	11
020. Lalabata	947	149	8
030. Liliriaja	1 602	3	19
031. Ganra	238	-	3
032. Citta	2	-	1
040. Lilirilau	56	-	7
050. Donri-Donri	1 547	19	14
060. Marioriawa	1 228	7	12
<b>7312. Soppeng</b>	<b>7 686</b>	<b>181</b>	<b>75</b>

Catatan/Note: ...

Sumber/Source: Badan Pertanahan Nasional Kabupaten Soppeng/National Land Office of Soppeng Regency

**Tabel** 4.3.42 **Banyaknya Sertifikat Tanah yang Diterbitkan Menurut Jenis Sertifikat Tanah di Kabupaten Soppeng, 2016-2021**  
**Table** 4.3.42 **Number of Land Certificate Issued by Type of Land Certificate in Soppeng Regency, 2016-2021**

Tahun Years	Hak Milik Proprietary	Hak Guna Bangunan Building Rights	Hak Pakai Use Rights
(1)	(2)	(3)	(4)
2016	2 929	88	6
2017	3 216	92	8
2018	6 113	25	9
2019	9 105	96	4
2020	3 282	20	33
2021	7 692	181	75

Catatan/Note: ...

Sumber/Source: Badan Pertanahan Nasional Kabupaten Soppeng/National Land Office of Soppeng Regency

**Tabel**  
**Table** 4.3.43

**Banyaknya Peralihan Hak Atas Tanah Menurut Kecamatan dan Jenis Peralihan di Kabupaten Soppeng, 2021**  
**Number of Transfer of Rights on Land by Subdistrict and Type of Transfer in Soppeng Regency, 2021**

Kecamatan Subdistrict	Jual Beli Buy and Sell	Hibah Grant	Pemisahan Separation	Lainnya Others	Jumlah Total
(1)	(2)	(3)	(4)	(5)	(6)
010. Marioriwawo	...	...	...	...	...
020. Lalabata	...	...	...	...	...
030. Liliiraja	...	...	...	...	...
031. Ganra	...	...	...	...	...
032. Citta	...	...	...	...	...
040. Lilirilau	...	...	...	...	...
050. Donri-Donri	...	...	...	...	...
060. Marioriawa	...	...	...	...	...
<b>7312. Soppeng</b>	...	...	...	...	...

Catatan/Note: ...

Sumber/Source: Badan Pertanahan Nasional Kabupaten Soppeng/National Land Office of Soppeng Regency

**Tabel 4.3.44** Banyaknya Sarana dan Prasarana Kebersihan Menurut Jenis di Kabupaten Soppeng, 2021  
**Number of sanitation facilities and infrastructure by type in Soppeng Regency, 2021**

Jenis Sarana dan Prasarana Type of Infrastructure	Jumlah/Total	Keterangan/Explanation
(1)	(2)	(3)
Mobil Operasional Pimpinan/ Chief Operational Car	1	-
Mobil Pengangkut Sampah (Kijang Box)/Car Garbage	1	-
Mobil Pengangkut Sampah (Dump Truck Mini)/ Car Garbage	2	-
Truk Pengangkut Sampah (Dump Truck)/Car Garbage	10	1 rusak berat/1 severely damaged
Mobil Pengangkut Sampah (Arm Roll)/	6	-
Mobil Operasional (Pick Up)/Operational Car	1	-
Mobil Operasional (Mobil Tangki)/	1	-
Mobil Pemangkas/Sky Lift	1	-
Ekskavator/Excavator	1	-
Wheel Loader	1	Rusak berat/Severely damaged
Bulldoser/Bulldozer	2	-
Sepeda Motor Operasional/ Operational Motorcycle	16	-

Lanjutan Tabel/Continued Table 4.3.44

<b>Jenis Sarana dan Prasarana Type of Infrastructure</b>	<b>Jumlah/Total</b>	<b>Keterangan/Explanation</b>
(1)	(2)	(3)
<i>Kontainer Sampah/Garbage Container</i>	26	2 rusak/ 2 damaged
<i>Mesin Pembakar Sampah/Incinerator</i>	1	rusak berat/severely damaged
<i>Motor Sampah (3 Roda)/Garbage Motors (3 Wheels)</i>	17	2 rusak berat/2 severely damaged
<i>Tanah TPA/Landfill</i>	1	Luas 4,536 Ha (sesuai Sertifikat milik Pemda Kab. Soppeng)/Area 4,536 Ha
<i>TPS Permanen (Komunal)/Permanent Landfill</i>	15	-
<i>TPS Kayu (Komunal)/Wood Landfill</i>	12	-
<i>TPS Fiber/Plastik (Rumah Tangga)/Fiber Landfill</i>	2000	-
<i>TPS Pemilah/Landfill sorting</i>	800	-
<i>TPS Karung Gantung (Pemilah)/Hanging Sack Landfills</i>	-	-
<i>Mesin Pemetong Rumput/Mowing Machine</i>	-	-

Catatan/Note: ...

Sumber/Source: Dinas Lingkungan Hidup Kabupaten Soppeng/Environment Office of Soppeng Regency

**Tabel** 4.3.45 **Daftar Nama dan Alamat Taman Kota di Kabupaten Soppeng, 2021**  
**Table** *List of Name and Addresses of City Parks in Soppeng Regency, 2021*

Nama Taman/ <i>Park Name</i>	Alamat/ <i>Address</i>
(1)	(2)
Taman Bunga Laburawung	Sebelah Utara Stadion H. A. Wana
Taman Tugu BNI	Jl. Lamumpatu'e
Taman Lamumpatu'e (Bank SulSelBar)	Jl. Lamumpatu'e
Taman SalassaE	Jl. Lamumpatu'e
Taman Villa Yuliana	Jl. Pengayoman
Taman Kalong	Jl. Merdeka/Jl. Lamumpatu'e
Taman Tugu Adipura	Jl. Pemuda
Taman BNI	Jl. Kalino
Taman Anggrek	Jl. Kemakmuran
Taman Sutra	Jl. Kemakmuran
Taman Dare' Bunga-BungaE	Pajalesang, Kec. Lilirilau
Taman Tugu Arung Palakka	Tettikenrarae, Kec. Marioriwawo
Taman Segitiga Batu-batu	Batu-batu, Kec. Marioriwawo
Taman Segitiga dekat KUA Liliriaja	Cangadi, Kec. Liliriaja
Taman Segitiga Salaonro	Kel. Ujung, Kec. Lilirilau
Taman Waduk Ompo	Ompo
Taman Segitiga Depan Kelurahan Botto	Jl. Kayangan
Taman Segitiga (Taman Gula Merah)	Jl. Harun Sewo

Catatan/*Note*: ...

Sumber/*Source*: Dinas Lingkungan Hidup Kabupaten Soppeng/*Environment Office of Soppeng Regency*

**Tabel**  
**Table** 4.3.46**Banyaknya Penyandang Disabilitas Menurut Kecamatan  
di Kabupaten Soppeng, 2021**  
*Number of Person with Disability by Subdistrict in Soppeng  
Regency, 2021*

Kecamatan Subdistrict	Tuna Netra Blind	Tuna Rungu Deaf	Tuna Grahita Mentally Disabled	Tuna Daksa Disabled	Tuna Ganda Multiple Disability
(1)	(2)	(3)	(4)	(5)	(6)
010. Marioriwawo	26	23	24	57	18
020. Lalabata	8	-	3	16	2
030. Liliriaja	16	5	20	37	2
031. Ganra	4	3	-	11	-
032. Citta	4	3	2	15	2
040. Lilirilau	28	20	16	78	3
050. Donri-Donri	20	11	12	49	5
060. Marioriawa	30	3	7	48	-
<b>7312. Soppeng</b>	<b>136</b>	<b>68</b>	<b>84</b>	<b>311</b>	<b>32</b>

Catatan/Note: ...

Sumber/Source: Dinas Sosial Kabupaten Soppeng/Social Office of Soppeng Regency

**Tabel 4.3.47** Banyaknya Penerima Bingkisan Keluarga / Ahli Waris Veteran dan Penerima Beras Sejahtera APBD Menurut Kecamatan di Kabupaten Soppeng tahun 2021  
**Number of Family Gift Recipient/Veteran Heirs and Prosperous Rice Recipients in APBD according to the sub district in Soppeng District in 2021**

Kecamatan Subdistrict	Penerima Bingkisan Keluarga / Ahli Waris Veteran Family Gift Recipient / Veteran Heirs	Penerima Beras Sejahtera APBD Prosperous Rice Recipients in APBD
(1)	(2)	(3)
010. Marioriwawo	3	290
020. Lalabata	16	394
030. Liliriaja	4	110
031. Ganra	1	80
032. Citta	-	60
040. Lilirilau	1	150
050. Donri-Donri	5	198
060. Marioriwawa	33	180
<b>7312. Soppeng</b>	<b>63</b>	<b>1 462</b>

Catatan/Note: ...

Sumber/Source: Dinas Sosial Kabupaten Soppeng/Social Office of Soppeng Regency



**Tabel**  
**Table** 4.3.48**Banyaknya Kelompok Karang Taruna dan Kelompok Usaha Bersama Menurut Kecamatan di Kabupaten Soppeng tahun 2021**  
**Number of Youth Groups and Joint Business Groups according to the sub district in Soppeng District in 2021**

Kecamatan Subdistrict	Kelompok Karang Taruna Youth Groups	Kelompok Usaha Bersama Joint Business Groups
(1)	(2)	(3)
010. Marioriwawo	13	1
020. Lalabata	10	4
030. Liliraja	8	-
031. Ganra	4	-
032. Citta	4	-
040. Lilirilau	12	1
050. Donri-Donri	9	-
060. Marioriwawa	10	1
<b>7312. Soppeng</b>	<b>70</b>	<b>7</b>

Catatan/Note: ...

Sumber/Source: Dinas Sosial Kabupaten Soppeng/Social Office of Soppeng Regency

**Tabel 4.3.49** Banyaknya Penyandang Kesejahteraan Sosial Menurut Kecamatan di Kabupaten Soppeng, 2021  
**Table** *Number of People with Welfare Disability by Subdistrict in Soppeng Regency, 2021*

Kecamatan <i>Subdistrict</i>	Anak balita/ anak/lanjut usia <i>Toddler/child/ elder</i>	Anak yang berhadapan dengan hukum/ membutuhkan perlindungan khusus <i>Children dealing with law/ need a special protection</i>	Fakir Miskin <i>The Poor</i>	Perempuan rawan sosial ekonomi <i>Woman with Socio economic vulnerable problems</i>
(1)	(2)	(3)	(4)	(5)
010. Marioriwawo	3 239	2	9 781	1
020. Lalabata	2 047	1	7 386	-
030. Liliriaja	2 172	2	5 929	-
031. Ganra	617	1	2 445	-
032. Citta	614	2	1 451	-
040. Lilirilau	2 550	5	7 004	-
050. Donri-Donri	1 682	2	4 910	-
060. Marioriwawa	2 235	1	6 452	-
<b>7312. Soppeng</b>	<b>15 156</b>	<b>16</b>	<b>45 357</b>	<b>1</b>

Catatan/Note: ...

Sumber/Source: Dinas Sosial Kabupaten Soppeng/Social Office of Soppeng Regency

**Tabel**  
**Table** 4.3.50

**Banyaknya Pekerja Sosial Menurut Kecamatan di  
Kabupaten Soppeng, 2020 dan 2021**  
*Number of Social Worker by Subdistrict in Soppeng Regency,  
2020 and 2021*

Kecamatan Subdistrict	2020	2021
(1)	(2)	(3)
010. Marioriwawo	2	8
020. Lalabata	14	30
030. Liliraja	6	5
031. Ganra	2	2
032. Citta	-	2
040. Lilirilau	13	6
050. Donri-Donri	15	6
060. Marioriwawa	15	6
<b>7312. Soppeng</b>	<b>67</b>	<b>65</b>

Catatan/Note: ...

Sumber/Source: Dinas Sosial Kabupaten Soppeng/Social Office of Soppeng Regency

#### 4.4 KEMISKINAN POVERTY

**Tabel** 4.4.1 **Garis Kemiskinan, Jumlah, dan Persentase Penduduk Miskin di Kabupaten Soppeng, 2014–2021**  
**Table** 4.4.1 **Poverty Line, Number, and Percentage of Poor People in Soppeng Regency, 2014–2021**

Tahun Year	Garis Kemiskinan (rupiah/kapita/bulan) Poverty Line (rupiah/capita/month)	Jumlah Penduduk Miskin (ribu) Number of Poor People (thousand)	Persentase Penduduk Miskin Percentage of Poor People
(1)	(2)	(3)	(4)
2014	207 084	19,78	8,76
2015	213 164	18,88	8,36
2016	220 192	19,12	8,45
2017	225 936	18,80	8,3
2018	253 457	17,00	7,5
2019	297 546	16,45	7,25
2020	315 455	17,23	7,59
2021	341 484	17,27	7,53

Catatan/Note: ...

Sumber/Source: BPS, Survei Sosial Ekonomi Nasional Maret/BPS-Statistics Indonesia, March National Socioeconomic Survey

**Tabel**  
**Table** 4.4.2

**Indeks Kedalaman Kemiskinan dan Indeks Keparahan Kemiskinan di Kabupaten Soppeng, 2014–2021**  
**Poverty Gap Index and Poverty Severity Index in Soppeng Regency, 2014–2021**

Tahun Year	Indeks Kedalaman Kemiskinan Poverty Gap Index	Indeks Keparahan Kemiskinan Poverty Severity Index
(1)	(2)	(3)
2014	0,80	0,12
2015	0,98	0,19
2016	1,73	0,50
2017	1,25	0,28
2018	1,39	0,37
2019	0,69	0,12
2020	0,83	0,16
2021	1,24	0,28

Catatan/Note: ...

Sumber/Source: BPS, Survei Sosial Ekonomi Nasional Maret/BPS-Statistics Indonesia, March National Socioeconomic Survey




# BAB 5

## PERTANIAN, KEHUTANAN, PETERNAKAN, PERIKANAN

Agriculture, Forestry, Livestock, and Fishery

**37** Ekor  
Heads

**Kerbau**  
Buffalo



**Sapi**  
Cow

**36.052** Ekor  
Heads

**1.069** Ekor  
Heads

**Kuda**  
Horse

**38.198** Kambing  
Ekor/Heads

Goat



## POPULASI TERNAK ---DAN--- UNGGAS

Livestock and Poultry  
Production

**2021**

1.035.189

Ekor/heads

**Ayam Petelur**

223.347

Ekor/heads

**Itik**







**PENJELASAN TEKNIS**

1. Luas panen adalah tanaman yang dipungut hasilnya setelah tanaman tersebut cukup umur.
2. Luas penanaman adalah luas tanaman yang betul-betul ditanam (sebagai tanaman baru) pada bulan laporan, baik penanaman yang bersifat normal maupun penanaman yang dilakukan untuk mengganti tanaman yang dibabat/dimusnahkan karena terserang organisme pengganggu tumbuhan atau sebab-sebab lain, walaupun pada bulan tersebut tanaman baru tadi dibongkar kembali.
3. *Produksi adalah banyaknya hasil menurut bentuk hasil yang ditetapkan dan merupakan penjumlahan laporan per bulan.*
4. *Produktivitas merupakan rata-rata hasil produksi per satuan luas per komoditi pada periode satu tahun laporan.*
5. *Tanaman buah-buahan semusim adalah tanaman sumber vitamin, garam mineral dan lain-lain yang dikonsumsi dari bagian tanaman yang berupa buah, berumur kurang dari satu tahun, tidak berbentuk pohon/rumpun tetapi menjalar dan berbatang lunak.*
6. *Tanaman buah-buahan tahunan adalah tanaman sumber vitamin, garam mineral dan lain-lain yang dikonsumsi dari bagian tanaman yang berupa buah dan merupakan*

**TECHNICAL NOTES**

1. *Harvested area is the crop which is harvested after the crop is old enough.*
2. *Planting area is the area of plants that are actually planted (as new plants) in the reporting month, both normal planting and planting carried out to replace plants that have been cut down / destroyed because of being attacked by plant-disturbing organisms or other causes, even in that month the new plant was dismantled again.*
3. *Production is the number of results according to the form of results specified and is the sum of reports per month.*
4. *Productivity is the average production yield per unit area per commodity in the one year reporting period*
5. *Seasonal fruit plants are sources of vitamins, mineral salts, etc. which are consumed from plant parts in the form of fruit, less than one year old, not in the form of trees / clumps but spread and soft trunked.*
6. *Annual fruit plants are plants that source vitamins, mineral salts, etc. which are consumed from plant parts in the form of fruit and are*

- tanaman tahunan.*
7. *Tanaman sayuran tahunan adalah tanaman sumber vitamin, garam mineral dan lain-lain yang dikonsumsi dari bagian tanaman yang berupa daun, bunga, buah dan umbinya yang berumur lebih dari satu tahun serta berbentuk pohon.*
  8. *Perkebunan adalah lahan yang memiliki status legal untuk dibuat perkebunan tanaman secara komersil pada lahan tersebut, berdasarkan pada undang-undang yang dijamin oleh pemerintah.*
  9. *Kecamatan adalah sebuah pembagian wilayah administratif negara Indonesia di bawah Kabupaten atau Kota. Sebuah kecamatan dipimpin oleh seorang camat dan dipecah kepada beberapa kelurahan dan desa-desa.*
  10. *Kabupaten adalah pembagian wilayah administratif di Indonesia setelah provinsi, yang dipimpin oleh seorang bupati. Selain kabupaten, pembagian wilayah administratif setelah provinsi adalah kota. Secara umum, baik kabupaten dan kota memiliki wewenang yang sama.*
- annual plants.*
7. *Annual vegetable crops are plant sources of vitamins, mineral salts and others which are consumed from plant parts in the form of leaves, flowers, fruits and tubers that are more than one year old and are tree-shaped.*
  8. *Plantation is land that has the legal status to make commercial plantations on that land, based on laws guaranteed by the government.*
  9. *A subdistrict is a division of the administrative territory of the Indonesian state under a Regency or City. A sub-district is led by a sub-district head and is divided into several wards and villages.*
  10. *Regency is the division of administrative territory in Indonesia after the province, led by a regent. In addition to districts, the division of administrative territories after provinces is cities. In general, both districts and cities have the same authority.*

**ULASAN**

1. Luas panen padi seluas 51.274,80 hektar dengan produktivitas sebesar 5,48 ton per hektar.
2. Luas panen tanaman sayuran semusim 179,35 ha dengan produksi 10.319,53 ton.
3. Pada tahun 2021, luas lahan perkebunan di Kabupaten Soppeng mencapai 15.484,94 hektar dengan jumlah produksi sebesar 6.897,13 ton.

**REVIEW**

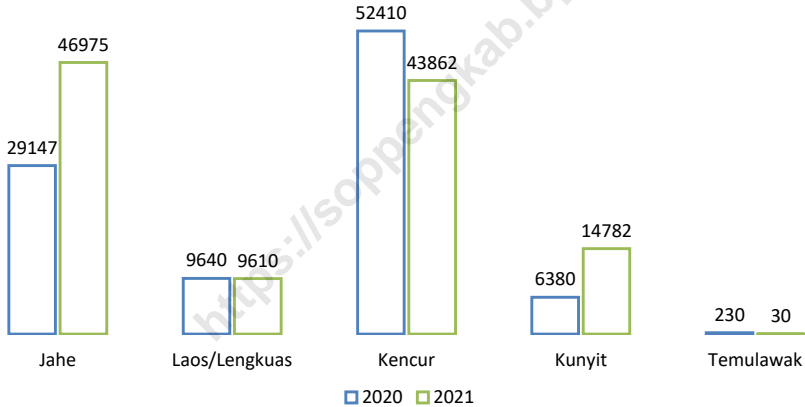
1. *The rice harvested area is 51,274.80 hectares with a productivity of 5.48 tons per hectare.*
2. *The area of harvest for vegetables is 179.35 ha with a production of 10,319.53 tons.*
3. *In 2021, the area of plantation land in Soppeng Regency will reach 15,484.94 hectares with a total production of 6,897.13 tons.*

<https://soppengkab.bps.go.id>

**Gambar 5.1**  
**Figures**

**Produksi Tanaman Biofarmaka Menurut Kecamatan dan Jenis Tanaman di Kabupaten Soppeng (kg), 2020 and 2021\***

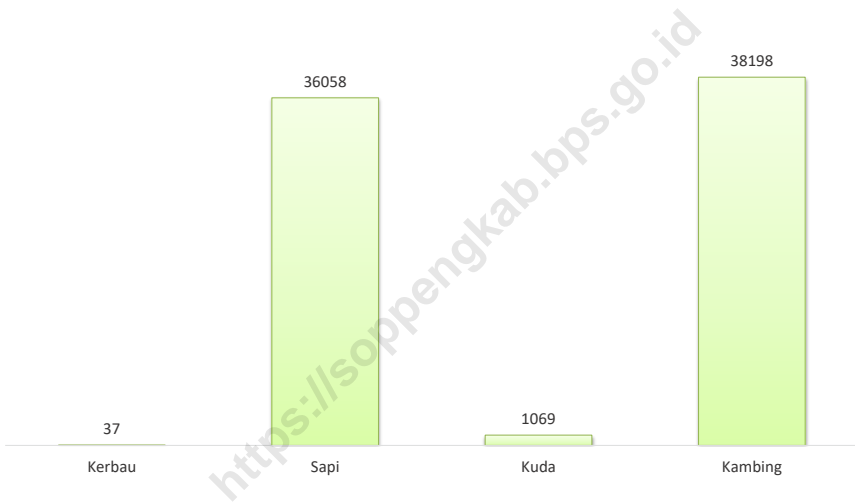
*Production of Medicinal Plants by Subdistrict and Kind of Plant in Soppeng Regency (kg), 2020 and 2021\**



Sumber/Source : BPS, Statistik Pertanian Hortikultura SPH-TBF/BPS-Statistics Indonesia, Agricultural Statistic for Horticulture SPH-TBF

**Gambar** 5.2  
**Figures**

**Populasi Ternak Menurut Kecamatan di Kabupaten Soppeng, 2021**  
**Number of Livestock by Subdistrict in Soppeng Regency, 2021**



Sumber/Source : Dinas Peternakan, Kesehatan Hewan dan Perikanan Kabupaten Soppeng/ *Animal Husbandry, Animal Health and Fisheries Office of Soppeng Regency*

**5.1 TANAMAN PANGAN  
CROPS**

**Tabel 5.1.1 Luas Tanam, Luas Panen, Produksi dan Produktivitas Padi di Kabupaten Soppeng, 2021**  
*Planted Area, Harvested Area, Production and Productivity of Rice in Soppeng Regency, 2021*

Kecamatan Subdistrict	Luas Tanam (ha) Planted Area (ha)	Luas Panen (ha) Harvested Area (ha)	Produksi (ton) Production (ton)	Produktivitas (ton/ha) Productivity (ton/ha)
(1)	(2)	(3)	(4)	(5)
010. Marioriwawo	5 975,40	5 100,50	27 942,00	5,48
020. Lalabata	7 464,40	6 660,80	36 121,00	5,42
030. Liliraja	11 250,60	8 518,90	45 970,00	5,40
031. Ganra	8 086,00	7 409,50	40 326,00	5,44
032. Citta	749,00	742,60	4 002,00	5,39
040. Lilirilau	4 087,00	3 446,50	18 857,00	5,47
050. Donri-Donri	11 291,80	7 816,10	43 336,00	5,54
060. Marioriwawa	15 028,90	11 579,90	64 357,00	5,56
<b>7312. Soppeng</b>	<b>63 933,10</b>	<b>51 274,80</b>	<b>280 911,00</b>	<b>5,48</b>

Catatan/Note: ...

Sumber/Source : Dinas Tanaman Pangan, Hortikultura, Perkebunan dan Ketahanan Pangan Kabupaten Soppeng/Department of Food Crops, Horticulture, Plantation and Food Security of Soppeng Regency

**Tabel**  
**Table** 5.1.2**Luas Tanam, Luas Panen, Produksi dan Produktivitas Jagung di Kabupaten Soppeng, 2021**  
**Planted Area, Harvested Area, Production and Productivity of Corn in Soppeng Regency, 2021**

Kecamatan Subdistrict	Luas Tanam (ha) Planted Area (ha)	Luas Panen (ha) Harvested Area (ha)	Produksi (ton) Production (ton)	Produktivitas (ton/ha) Productivity (ton/ha)
(1)	(2)	(3)	(4)	(5)
010. Marioriwawo	4 983,30	4 119,80	20 147	4,89
020. Lalabata	1 979,10	1 805,20	8 775	4,86
030. Liliraja	2 237,70	2 115,00	10 264	4,85
031. Ganra	406,00	396,00	1 915	4,84
032. Citta	3 114,80	3 082,10	15 021	4,87
040. Lilirilau	16 642,80	18 772,80	90 684	4,83
050. Donri-Donri	2 422,70	2 310,30	11 392	4,93
060. Marioriawa	4 788,00	4 082,90	20 143	4,93
<b>7312. Soppeng</b>	<b>36 574,40</b>	<b>36 684,10</b>	<b>178 341</b>	<b>4,86</b>

Catatan/Note: ...

Sumber/Source : Dinas Tanaman Pangan, Hortikultura, Perkebunan dan Ketahanan Pangan Kabupaten Soppeng/Department of Food Crops, Horticulture, Plantation and Food Security of Soppeng Regency

**Tabel**  
**Table** 5.1.3

**Luas Tanam, Luas Panen, Produksi dan Produktivitas  
Kedelai di Kabupaten Soppeng, 2021**  
*Planted Area, Harvested Area, Production and Productivity  
of Soybeans in Soppeng Regency, 2021*

Kecamatan Subdistrict	Luas Tanam (ha) Planted Area (ha)	Luas Panen (ha) Harvested Area (ha)	Produksi (ton) Production (ton)	Produktivitas (ton/ha) Productivity (ton/ha)
(1)	(2)	(3)	(4)	(5)
010. Marioriwawo	-	-	-	-
020. Lalabata	-	-	-	-
030. Liliraja	-	-	-	-
031. Ganra	-	-	-	-
032. Citta	-	-	-	-
040. Lilirilau	-	-	-	-
050. Donri-Donri	-	10,00	13,00	1,30
060. Marioriawa	174,10	68,90	95,00	1,38
<b>7312. Soppeng</b>	<b>174,10</b>	<b>78,90</b>	<b>108,00</b>	<b>1,37</b>

Catatan/Note: ...

Sumber/Source : Dinas Tanaman Pangan, Hortikultura, Perkebunan dan Ketahanan Pangan Kabupaten Soppeng/Department of Food Crops, Horticulture, Plantation and Food Security of Soppeng Regency



**Tabel**  
**Table** 5.1.4**Luas Tanam, Luas Panen, Produksi dan Produktivitas Ubi Kayu di Kabupaten Soppeng, 2021**  
**Planted Area, Harvested Area, Production and Productivity of Cassava in Soppeng Regency, 2021**

Kecamatan Subdistrict	Luas Tanam (ha) Planted Area (ha)	Luas Panen (ha) Harvested Area (ha)	Produksi (ton) Production (ton)	Produktivitas (ton/ha) Productivity (ton/ha)
(1)	(2)	(3)	(4)	(5)
010. Marioriwawo	-	-	-	-
020. Lalabata	-	-	-	-
030. Liliraja	-	-	-	-
031. Ganra	-	-	-	-
032. Citta	-	-	-	-
040. Lilirilau	4,00	-	-	-
050. Donri-Donri	-	-	-	-
060. Marioriawa	-	-	-	-
<b>7312. Soppeng</b>	<b>4,00</b>	<b>-</b>	<b>-</b>	<b>-</b>

Catatan/Note: ...

Sumber/Source : Dinas Tanaman Pangan, Hortikultura, Perkebunan dan Ketahanan Pangan Kabupaten Soppeng/Department of Food Crops, Horticulture, Plantation and Food Security of Soppeng Regency

**Tabel**  
**Table** 5.1.5

**Luas Tanam, Luas Panen, Produksi dan Produktivitas Ubi Jalar di Kabupaten Soppeng, 2021**  
**Planted Area, Harvested Area, Production and Productivity of Sweet Potato in Soppeng Regency, 2021**

Kecamatan Subdistrict	Luas Tanam (ha) Planted Area (ha)	Luas Panen (ha) Harvested Area (ha)	Produksi (ton) Production (ton)	Produktivitas (ton/ha) Productivity (ton/ha)
(1)	(2)	(3)	(4)	(5)
010. Marioriwawo	-	-	-	-
020. Lalabata	-	-	-	-
030. Liliraja	-	-	-	-
031. Ganra	-	-	-	-
032. Citta	-	-	-	-
040. Lilirilau	-	-	-	-
050. Donri-Donri	-	-	-	-
060. Marioriawa	2,00	2,00	101,00	50,50
<b>7312. Soppeng</b>	<b>2,00</b>	<b>2,00</b>	<b>101,00</b>	<b>50,50</b>

Catatan/Note: ...  
Sumber/Source : Dinas Tanaman Pangan, Hortikultura, Perkebunan dan Ketahanan Pangan Kabupaten Soppeng/Department of Food Crops, Horticulture, Plantation and Food Security of Soppeng Regency

**Tabel**  
**Table** 5.1.6**Luas Tanam, Luas Panen, Produksi dan Produktivitas  
Kacang Hijau di Kabupaten Soppeng, 2021**  
*Planted Area, Harvested Area, Production and Productivity  
of Green Bean in Soppeng Regency, 2021*

Kecamatan Subdistrict	Luas Tanam (ha) Planted Area (ha)	Luas Panen (ha) Harvested Area (ha)	Produksi (ton) Production (ton)	Produktivitas (ton/ha) Productivity (ton/ha)
(1)	(2)	(3)	(4)	(5)
010. Marioriwawo	-	-	-	-
020. Lalabata	-	-	-	-
030. Liliraja	-	-	-	-
031. Ganra	-	-	-	-
032. Citta	8,00	12,50	21,00	1,68
040. Lilirilau	53,00	41,00	71,00	1,73
050. Donri-Donri	1,00	12,00	21,00	1,75
060. Marioriawa	60,00	61,00	104,00	1,70
<b>7312. Soppeng</b>	<b>122,00</b>	<b>126,50</b>	<b>217,00</b>	<b>1,72</b>

Catatan/Note: ...

Sumber/Source : Dinas Tanaman Pangan, Hortikultura, Perkebunan dan Ketahanan Pangan Kabupaten Soppeng/Department of Food Crops, Horticulture, Plantation and Food Security of Soppeng Regency

**Tabel**  
**Table** 5.1.7

**Luas Tanam, Luas Panen, Produksi dan Produktivitas  
Kacang Tanah di Kabupaten Soppeng, 2021**  
*Planted Area, Harvested Area, Production and Productivity  
of Peanut in Soppeng Regency, 2021*

Kecamatan Subdistrict	Luas Tanam (ha) Planted Area (ha)	Luas Panen (ha) Harvested Area (ha)	Produksi (ton) Production (ton)	Produktivitas (ton/ha) Productivity (ton/ha)
(1)	(2)	(3)	(4)	(5)
010. Marioriwawo	3,00	2,90	8,00	2,76
020. Lalabata	96,30	128,40	377,00	2,94
030. Liliraja	-	58,00	170,00	2,93
031. Ganra	-	-	-	-
032. Citta	-	-	-	-
040. Lilirilau	-	0,30	1,00	3,33
050. Donri-Donri	7,00	67,40	199,00	2,95
060. Marioriawa	33,50	15,50	46,00	2,97
<b>7312. Soppeng</b>	<b>139,80</b>	<b>272,50</b>	<b>801,00</b>	<b>2,94</b>

Catatan/Note: ...

Sumber/Source : Dinas Tanaman Pangan, Hortikultura, Perkebunan dan Ketahanan Pangan Kabupaten Soppeng/Department of Food Crops, Horticulture, Plantation and Food Security of Soppeng Regency

**Tabel**  
**Table** 5.1.8**Luas Tanam, Luas Panen, Produksi dan Produktivitas Talas di Kabupaten Soppeng, 2021**  
**Planted Area, Harvested Area, Production and Productivity of Taro in Soppeng Regency, 2021**

Kecamatan Subdistrict	Luas Tanam (ha) Planted Area (ha)	Luas Panen (ha) Harvested Area (ha)	Produksi (ton) Production (ton)	Produktivitas (ton/ha) Productivity (ton/ha)
(1)	(2)	(3)	(4)	(5)
010. Marioriwawo	-	-	-	-
020. Lalabata	-	-	-	-
030. Liliraja	-	-	-	-
031. Ganra	-	-	-	-
032. Citta	-	-	-	-
040. Lilirilau	-	-	-	-
050. Donri-Donri	-	-	-	-
060. Marioriawa	-	-	-	-
<b>7312. Soppeng</b>	-	-	-	-

Catatan/Note: ...

Sumber/Source : Dinas Tanaman Pangan, Hortikultura, Perkebunan dan Ketahanan Pangan Kabupaten Soppeng/Department of Food Crops, Horticulture, Plantation and Food Security of Soppeng Regency

**Tabel** 5.1.9 **Luas Tanam Tanaman Pangan yang Rusak/Puso Menurut Kecamatan di Kabupaten Soppeng (hektar), 2021**  
**Table** 5.1.9 **Damaged Crop Planted Area by Subdistrict in Soppeng Regency (hectare), 2021**

Kecamatan Subdistrict	Padi/Paddy	Jagung/Corn	Kedelai/Soy Bean
(1)	(2)	(3)	(4)
010. Marioriwawo	20,00	110,00	-
020. Lalabata	0,20	-	-
030. Liliriaja	-	257,10	-
031. Ganra	151,00	-	-
032. Citta	-	109,00	-
040. Lilirilau	210,00	405,70	-
050. Donri-Donri	1 130,00	-	-
060. Marioriawa	1 686,00	39,00	108,20
<b>7312. Soppeng</b>	<b>3 197,20</b>	<b>920,80</b>	<b>108,20</b>

Catatan/Note: ...

Sumber/Source: Dinas Tanaman Pangan, Hortikultura, Perkebunan dan Ketahanan Pangan Kabupaten Soppeng/Department of Food Crops, Horticulture, Plantation and Food Security of Soppeng Regency

## 5.2 HORTIKULTURA HORTICULTURE

**Tabel** 5.2.1 **Luas Panen Tanaman Sayuran Menurut Kecamatan dan Jenis Tanaman di Kabupaten Soppeng, 2020 dan 2021<sup>x</sup>**  
*Harvested Area of Vegetables by Subdistrict and Kind of Plant in Soppeng Regency, 2020 and 2021<sup>x</sup>*

Kecamatan Subdistrict	Bawang Daun Scallion (ha/ha)		Bawang Merah Shallots (ha/ha)		Bawang Putih Garlic (ha/ha)	
	2020	2021 <sup>x</sup>	2020	2021 <sup>x</sup>	2020	2021 <sup>x</sup>
(1)	(2)	(3)	(4)	(5)	(6)	(7)
010. Marioriwawo	-	-	9	7	-	-
020. Lalabata	-	0	4	2	-	-
030. Liliriaja	-	-	4	1	-	-
031. Ganra	-	-	1	-	-	-
032. Citta	-	-	-	-	-	-
040. Lilirilau	-	-	79	39	-	-
050. Donri-Donri	-	-	2	4	-	-
060. Marioriawa	-	-	18	6	-	-
<b>7312. Soppeng</b>	<b>-</b>	<b>0</b>	<b>117</b>	<b>59</b>	<b>-</b>	<b>-</b>

Lanjutan Tabel/Continued Table 5.2.1

Kecamatan Subdistrict	Bayam/Spinach (ha/ha)		Buncis / string bean (ha/ha)		Cabai Besar Chili/Big chili (ha/ha)	
	2020	2021 <sup>x</sup>	2020	2021 <sup>x</sup>	2020	2021 <sup>x</sup>
(1)	(8)	(9)	(10)	(11)	(12)	(13)
010. Marioriwawo	-	-	-	-	-	1
020. Lalabata	-	23	-	-	15	3
030. Liliriaja	-	-	-	-	3	1
031. Ganra	-	-	-	-	4	1
032. Citta	-	-	-	-	-	-
040. Lilirilau	5	1	-	-	17	5
050. Donri-Donri	-	-	-	-	1	2
060. Marioriwawa	-	-	-	-	14	21
<b>7312. Soppeng</b>	<b>5</b>	<b>24</b>	<b>-</b>	<b>-</b>	<b>54</b>	<b>33</b>



Lanjutan Tabel/Continued Table 5.2.1

Kecamatan Subdistrict	Cabai Rawit/Chili/ Cayenne Pepper (ha/ha)		Jamur/ Mushrooms (m <sup>2</sup> /m <sup>2</sup> )		Kacang Panjang Long Beans (ha/ha)	
	2020	2021 <sup>x</sup>	2020	2021 <sup>x</sup>	2020	2021 <sup>x</sup>
(1)	(14)	(15)	(16)	(17)	(18)	(19)
010. Marioriwawo	12	1	-	-	-	-
020. Lalabata	7	7	-	-	3	-
030. Liliriaja	3	0	-	-	2	1
031. Ganra	2	0	-	-	-	-
032. Citta	8	10	25	-	-	-
040. Lilirilau	30	8	-	-	2	-
050. Donri-Donri	2	5	-	-	-	0
060. Marioriwawa	2	8	-	-	-	-
<b>7312. Soppeng</b>	<b>66</b>	<b>39</b>	<b>25</b>	<b>-</b>	<b>7</b>	<b>1</b>

Lanjutan Tabel/Continued Table 5.2.1

Kecamatan Subdistrict	Kangkung/ Water Spinach (ha/ ha)		Kentang/ Potato (ha/ ha)		Ketimun/ Cucumber (ha/ ha)	
	2020	2021 <sup>x</sup>	2020	2021 <sup>x</sup>	2020	2021 <sup>x</sup>
(1)	(20)	(21)	(22)	(23)	(24)	(25)
010. Marioriwawo	-	-	-	-	-	0
020. Lalabata	-	6	-	-	-	-
030. Liliriaja	-	-	-	-	-	-
031. Ganra	-	-	-	-	-	-
032. Citta	-	-	-	-	-	-
040. Lilirilau	6	1	-	-	-	-
050. Donri-Donri	-	0	-	-	-	0
060. Marioriwawa	-	0	-	-	-	-
<b>7312. Soppeng</b>	<b>6</b>	<b>7</b>	<b>-</b>	<b>-</b>	<b>-</b>	<b>0</b>

Lanjutan Tabel/Continued Table 5.2.1

Kecamatan Subdistrict	Kubis/Cabbage (ha/ha)		Petsai/Sawi/ Chinese Cabbage/ mustard green (ha/ha)		Terung/Eggplant (ha/ha)	
	2020	2021 <sup>x</sup>	2020	2021 <sup>x</sup>	2020	2021 <sup>x</sup>
(1)	(26)	(27)	(28)	(29)	(30)	(31)
010. Marioriwawo	-	-	-	-	-	-
020. Lalabata	-	-	-	2	-	-
030. Liliraja	-	-	-	-	-	-
031. Ganra	-	-	-	-	2	2
032. Citta	-	-	-	-	4	2
040. Lilirilau	-	-	-	-	8	1
050. Donri-Donri	-	-	-	-	1	2
060. Marioriawa	-	-	-	-	-	4
<b>7312. Soppeng</b>	-	-	-	<b>2</b>	<b>15</b>	<b>11</b>

Lanjutan Tabel/Continued Table 5.2.1

Kecamatan Subdistrict	Tomat/Tomato (ha/ha)		Semangka/Water Melon (ha/ha)	
	2020	2021 <sup>x</sup>	2020	2021 <sup>x</sup>
(1)	(32)	(33)	(34)	(35)
010. Marioriwawo	-	-	-	-
020. Lalabata	-	1	-	-
030. Liliraja	-	-	-	-
031. Ganra	3	1	-	-
032. Citta	4	2	-	-
040. Lilirilau	13	1	-	-
050. Donri-Donri	2	3	-	-
060. Marioriwawa	-	6	2	-
<b>7312. Soppeng</b>	<b>22</b>	<b>14</b>	<b>2</b>	<b>-</b>

Catatan/Note: Cabai besar mencakup cabai keriting/ includes curly chilies  
Jamur merupakan penjumlahan dari jamur lainnya, jamur merang, dan jamur tiram/ mushrooms are the sum of other mushrooms, edible mushrooms, and oyster mushrooms

Sumber/Source: BPS, Statistik Pertanian Hortikultura SPH/BPS-Statistics Indonesia, Agricultural Statistic for Horticulture SPH

**Tabel**  
**Table** 5.2.2

**Produksi Tanaman Sayuran Menurut Kecamatan dan Jenis Tanaman di Kabupaten Soppeng (kuintal), 2020 dan 2021<sup>x</sup>**

*Production of Vegetables by Subdistrict and Kind of Plant in Soppeng Regency (quintal), 2020 dan 2021<sup>x</sup>*

Kecamatan Subdistrict	Bawang Daun Scallion (ha/ha)		Bawang Merah Shallots (ha/ha)		Bawang Putih Garlic (ha/ha)	
	2020	2021 <sup>x</sup>	2020	2021 <sup>x</sup>	2020	2021 <sup>x</sup>
(1)	(2)	(3)	(4)	(5)	(6)	(7)
010. Marioriwawo	-	-	517	186	-	-
020. Lalabata	-	2	215	35	-	-
030. Liliriaja	-	-	279	70	-	-
031. Ganra	-	-	43	-	-	-
032. Citta	-	-	-	-	-	-
040. Lilirilau	-	-	2733	1969	-	-
050. Donri-Donri	-	-	69	308	-	-
060. Marioriwawa	-	-	866	438	-	-
<b>7312. Soppeng</b>	-	<b>2</b>	<b>4 722</b>	<b>3 006</b>	-	-

Lanjutan Tabel/Continued Table 5.2.2

Kecamatan Subdistrict	Bayam/Spinach (ha/ ha)		Buncis / string bean (ha/ ha)		Cabai Besar Chili/Big chili (ha/ ha)	
	2020	2021 <sup>x</sup>	2020	2021 <sup>x</sup>	2020	2021 <sup>x</sup>
(1)	(8)	(9)	(10)	(11)	(12)	(13)
010. Marioriwawo	-	-	-	-	-	24
020. Lalabata	-	1 171	-	-	843	337
030. Liliriaja	-	-	-	-	92	31
031. Ganra	-	-	-	-	66	19
032. Citta	-	-	-	-	-	-
040. Lilirilau	117	4	-	-	766	433
050. Donri-Donri	-	-	-	-	53	99
060. Marioriwawa	-	-	-	-	905	1 040
<b>7312. Soppeng</b>	<b>117</b>	<b>1 175</b>	<b>-</b>	<b>-</b>	<b>2 725</b>	<b>1 983</b>

Lanjutan Tabel/Continued Table 5.2.2

Kecamatan Subdistrict	Cabai Rawit/Chili/ Cayenne Pepper (ha/ha)		Jamur/ Mushrooms (m <sup>2</sup> /m <sup>2</sup> )		Kacang Panjang Long Beans (ha/ha)	
	2020	2021 <sup>x</sup>	2020	2021 <sup>x</sup>	2020	2021 <sup>x</sup>
(1)	(14)	(15)	(16)	(17)	(18)	(19)
010. Marioriwawo	128	6	-	-	-	-
020. Lalabata	278	441	-	-	10	-
030. Liliriaja	63	2	-	-	33	2
031. Ganra	27	5	-	-	-	-
032. Citta	161	1 039	26	-	-	-
040. Lilirilau	1 004	570	-	-	38	-
050. Donri-Donri	21	274	-	-	-	23
060. Marioriawa	115	348	-	-	-	-
<b>7312. Soppeng</b>	<b>1 797</b>	<b>2 685</b>	<b>26</b>	<b>-</b>	<b>81</b>	<b>25</b>

Lanjutan Tabel/Continued Table 5.2.2

Kecamatan Subdistrict	Kangkung/ Water Spinach (ha/ ha)		Kentang/ Potato (ha/ ha)		Ketimun/ Cucumber (ha/ ha)	
	2020	2021 <sup>x</sup>	2020	2021 <sup>x</sup>	2020	2021 <sup>x</sup>
(1)	(20)	(21)	(22)	(23)	(24)	(25)
010. Marioriwawo	-	-	-	-	-	14
020. Lalabata	-	156	-	-	-	-
030. Liliraja	-	-	-	-	-	-
031. Ganra	-	-	-	-	-	-
032. Citta	-	-	-	-	-	-
040. Lilirilau	164	6	-	-	-	-
050. Donri-Donri	-	20	-	-	-	50
060. Marioriawa	-	6	-	-	-	-
<b>7312. Soppeng</b>	<b>164</b>	<b>187</b>	<b>-</b>	<b>-</b>	<b>-</b>	<b>64</b>



Lanjutan Tabel/Continued Table 5.2.2

Kecamatan Subdistrict	Kubis/ Cabbage (ha/ ha)		Petsai/Sawi/ Chinese Cabbage/ mustard green (ha/ ha)		Terung/ Eggplant (ha/ ha)	
	2020	2021 <sup>x</sup>	2020	2021 <sup>x</sup>	2020	2021 <sup>x</sup>
(1)	(26)	(27)	(28)	(29)	(30)	(31)
010. Marioriwawo	-	-	-	-	-	-
020. Lalabata	-	-	-	260	-	-
030. Liliriaja	-	-	-	-	-	-
031. Ganra	-	-	-	-	18	50
032. Citta	-	-	-	-	120	448
040. Lilirilau	-	-	-	-	499	78
050. Donri-Donri	-	-	-	-	14	197
060. Marioriawa	-	-	-	-	-	168
<b>7312. Soppeng</b>	-	-	-	<b>260</b>	651	940

Lanjutan Tabel/Continued Table 5.2.2

Kecamatan Subdistrict	Tomat/Tomato (ha/ha)		Semangka/Water Melon (ha/ha)	
	2020	2021*	2020	2021*
(1)	(32)	(33)	(34)	(35)
010. Marioriwawo	-	-	-	-
020. Lalabata	-	37	-	-
030. Liliriaja	-	-	-	-
031. Ganra	46	27	-	-
032. Citta	120	404	-	-
040. Lilirilau	546	124	-	-
050. Donri-Donri	30	350	-	-
060. Marioriawa	-	325	468	-
<b>7312. Soppeng</b>	<b>742</b>	<b>1 267</b>	<b>468</b>	<b>-</b>

Catatan/Note: Cabai besar mencakup cabai keriting/ includes curly chilies

Jamur merupakan penjumlahan dari jamur lainnya, jamur merang, dan jamur tiram/ mushrooms are the sum of other mushrooms, edible mushrooms, and oyster mushrooms

Sumber/Source: BPS, Statistik Pertanian Hortikultura SPH/BPS-Statistics Indonesia, Agricultural Statistic for Horticulture SPH

**Tabel**  
**Table** 5.2.3

**Luas Panen Tanaman Sayuran dan Buah-buahan Semusim Menurut Jenis Tanaman di Kabupaten Soppeng (ha), 2019–2021<sup>x</sup>**  
**Harvested Area of Seasonal Vegetables and Fruits by Kind of Plant in Soppeng Regency (ha), 2019–2021<sup>x</sup>**

Jenis Tanaman Kind of Plants	Satuan Unit	2019	2020	2021 <sup>x</sup>
(1)	(2)	(3)	(4)	(5)
<b>Sayuran/ Vegetables</b>				
Bawang Daun/ <i>Wlech Onion</i>	ha	-	-	0
Bawang Merah/ <i>Shallot</i>	ha	50	117	59
Bawang Putih/ <i>Garlic</i>	ha	-	-	-
Bayam/ <i>Spinach</i>	ha	10	5	24
Buncis/ <i>Green Bean</i>	ha	1	-	-
Cabai Besar/ <i>Chili/Big Chili</i>	ha	50	54	33
Cabai Rawit/ <i>Chili/Cayenne Pepper</i>	ha	72	66	39
Jamur/ <i>Mushroom</i>	m2	-	25	-
Kacang Merah/ <i>Red Bean</i>	ha	-	-	-
Kacang Panjang/ <i>Yarldlong Bean</i>	ha	11	7	1
Kangkung/ <i>Kangkong</i>	ha	9	6	7
Kembang Kol/ <i>Cauliflower</i>	ha	-	-	-
Kentang/ <i>Potato</i>	ha	-	-	-
Ketimun/ <i>Cucumber</i>	ha	2	-	0
Kubis/ <i>Cabbage</i>	ha	-	-	-
Labu Siam/ <i>Chayote</i>	ha	-	-	-
Lobak/ <i>Radish</i>	ha	-	-	-
Paprika/ <i>Bell Pepper</i>	ha	-	-	-
Petsai/Sawi / <i>Chinese Cabbage</i>	ha	1	-	2
Terung/ <i>Eggplant</i>	ha	31	15	11
Tomat/ <i>Tomato</i>	ha	35	22	14
Wortel/ <i>Carrot</i>	ha	-	-	-

Lanjutan Tabel/Continued Table 5.2.3

Jenis Tanaman <i>Kind of Plants</i>	Satuan Unit	2019	2020	2021 <sup>x</sup>
(1)	(2)	(3)	(4)	(5)
<b>Buah–buahan/ Fruits</b>				
Blewah/ <i>Cantaloupe</i>	ha	-	-	-
Melon/ <i>Melon</i>	ha	-	-	-
Semangka/ <i>Watermelon</i>	ha	2	2	-
Stroberi/ <i>Strawberry</i>	ha	-	-	-

Catatan/Note: Cabai besar mencakup cabai keriting/ *includes curly chilies*

Jamur merupakan penjumlahan dari jamur lainnya, jamur merang, dan jamur tiram/ *mushrooms are the sum of other mushrooms, edible mushrooms, and oyster mushrooms*

Sumber/Source: BPS, Statistik Pertanian Hortikultura SPH/ *BPS-Statistics Indonesia, Agricultural Statistic for Horticulture SPH*

**Tabel**  
**Table** 5.2.4

**Produksi Tanaman Sayuran dan Buah-buahan Semusim  
Menurut Jenis Tanaman di Kabupaten Soppeng (kuintal),  
2019–2021<sup>x</sup>**

*Production of Seasonal Vegetables and Fruits by Kind of  
Plant in Soppeng Regency (quintal), 2019–2021<sup>x</sup>*

Jenis Tanaman <i>Kind of Plants</i>	Satuan Unit	2019	2020	2021 <sup>x</sup>
(1)	(2)	(3)	(4)	(5)
<b>Sayuran/ Vegetables</b>				
Bawang Daun/ <i>Wlech Onion</i>	kw/ qui	-	-	2
Bawang Merah/ <i>Shallot</i>	kw/ qui	2 592	4 722	3 006
Bawang Putih/ <i>Garlic</i>	kw/ qui	-	-	-
Bayam/ <i>Spinach</i>	kw/ qui	212	117	1 175
Buncis/ <i>Green Bean</i>	kw/ qui	2	-	-
Cabai Besar/ <i>Chili/Big Chili</i>	kw/ qui	2 731	2 725	1 983
Cabai Rawit/ <i>Chili/Cayenne Pepper</i>	kw/ qui	4 180	1 797	2 685
Jamur/ <i>Mushroom</i>	kg	-	26	-
Kacang Merah/ <i>Red Bean</i>	kw/ qui	-	-	-
Kacang Panjang/ <i>Yarldlong Bean</i>	kw/ qui	132	81	25
Kangkung/ <i>Kangkong</i>	kw/ qui	237	164	187
Kembang Kol/ <i>Cauliflower</i>	kw/ qui	-	-	-
Kentang/ <i>Potato</i>	kw/ qui	-	-	-
Ketimun/ <i>Cucumber</i>	kw/ qui	42	-	64
Kubis/ <i>Cabbage</i>	kw/ qui	-	-	-
Labu Siam/ <i>Chayote</i>	kw/ qui	-	-	-
Lobak/ <i>Radish</i>	kw/ qui	-	-	-
Paprika/ <i>Bell Pepper</i>	kw/ qui	-	-	-
Petsai/Sawi/ <i>Chinese Cabbage</i>	kw/ qui	5	-	260
Terung/ <i>Eggplant</i>	kw/ qui	1 160	651	940
Tomat/ <i>Tomato</i>	kw/ qui	1 421	742	1 267
Wortel/ <i>Carrot</i>	kw/ qui	-	-	-

Lanjutan Tabel/*Continued Table 5.2.4*

Jenis Tanaman <i>Kind of Plants</i>	Satuan Unit	2019	2020	2021 <sup>x</sup>
(1)	(2)	(3)	(4)	(5)
<b>Buah–buahan/ Fruits</b>				
Blewah/ <i>Cantaloupe</i>	kw/ qui	212	117	1 175
Melon/ <i>Melon</i>	kw/ qui	-	-	-
Semangka/ <i>Watermelon</i>	kw/ qui	92	468	-
Stroberi/ <i>Strawberry</i>	kw/ qui	-	-	-

Catatan/Note: Cabai besar mencakup cabai keriting/ *includes curly chilies*

Jamur merupakan penjumlahan dari jamur lainnya, jamur merang, dan jamur tiram/ *mushrooms are the sum of other mushrooms, edible mushrooms, and oyster mushrooms*

Sumber/Source: BPS, Statistik Pertanian Hortikultura SPH/ *BPS-Statistics Indonesia, Agricultural Statistic for Horticulture SPH*

**Tabel**  
**Table** 5.2.5

**Luas Panen Tanaman Biofarmaka Menurut Kecamatan dan Jenis Tanaman di Kabupaten Soppeng (m<sup>2</sup>), 2020 dan 2021<sup>x</sup>**

**Harvested Area of Medicinal Plants by Subdistrict and Kind of Plant in Soppeng Regency (m<sup>2</sup>), 2020 and 2021<sup>x</sup>**

Kecamatan Subdistrict	Jahe/ Ginger (m <sup>2</sup> / m <sup>2</sup> )		Kencur/ East Indian Galangal (m <sup>2</sup> / m <sup>2</sup> )		Kunyit/ Turmeric (m <sup>2</sup> / m <sup>2</sup> )	
	2020	2021 <sup>x</sup>	2020	2021 <sup>x</sup>	2020	2021 <sup>x</sup>
(1)	(2)	(3)	(4)	(5)	(6)	(7)
010. Marioriwawo	1 500	500	-	-	-	1 600
020. Lalabata	65	165	30	40	85	95
030. Liliraja	189	230	90	62	100	7
031. Ganra	130	80	20	50	100	90
032. Citta	1 350	-	20	-	-	-
040. Lilirilau	25 913	35 600	52 250	50 500	6 095	17 040
050. Donri-Donri	-	20 000	-	-	-	-
060. Marioriwawa	-	1 500	-	-	-	-
<b>7312. Soppeng</b>	<b>29 147</b>	<b>58 075</b>	<b>52 410</b>	<b>50 652</b>	<b>6 380</b>	<b>18 832</b>

Lanjutan Tabel/Continued Table 5.2.5

Kecamatan Subdistrict	Laos/Lengkuas/ Galanga (m2/ m2)		Temulawak/ Java Turmeric (m2/ m2)	
	2020	2021*	2020	2021*
(1)	(8)	(9)	(10)	(11)
010. Marioriwawo	-	-	-	-
020. Lalabata	-	-	30	50
030. Liliraja	20	60	200	-
031. Ganra	80	50	-	-
032. Citta	-	-	-	-
040. Lilirilau	9 540	11 200	-	-
050. Donri-Donri	-	-	-	-
060. Marioriwawa	-	-	-	-
<b>7312. Soppeng</b>	<b>9 640</b>	<b>11 310</b>	<b>230</b>	<b>50</b>

Catatan/Note: ...

Sumber/Source: BPS, Statistik Pertanian Hortikultura SPH/ BPS-Statistics Indonesia, Agricultural Statistic for Horticulture SPH



**Tabel**  
**Table** 5.2.6**Produksi Tanaman Biofarmaka Menurut Kecamatan dan Jenis Tanaman di Kabupaten Soppeng (kg), 2020 and 2021<sup>x</sup>***Production of Medicinal Plants by Subdistrict and Kind of Plant in Soppeng Regency (kg), 2020 and 2021<sup>x</sup>*

Kecamatan Subdistrict	Jahe/ Ginger (m <sup>2</sup> / m <sup>2</sup> )		Kencur/ East Indian Galangal (m <sup>2</sup> / m <sup>2</sup> )		Kunyit/ Turmeric (m <sup>2</sup> / m <sup>2</sup> )	
	2020	2021 <sup>x</sup>	2020	2021 <sup>x</sup>	2020	2021 <sup>x</sup>
(1)	(2)	(3)	(4)	(5)	(6)	(7)
010. Marioriwawo	360	600	-	-	-	700
020. Lalabata	750	1 210	80	120	285	440
030. Liliriaja	54	500	42	200	600	35
031. Ganra	95	200	30	95	153	285
032. Citta	535	-	112	-	-	-
040. Lilirilau	12 478	56 460	44 955	101 430	3 898	70 610
050. Donri-Donri	-	106 200	-	-	-	-
060. Marioriawa	-	975	-	-	-	-
<b>7312. Soppeng</b>	<b>14 272</b>	<b>166 145</b>	<b>45 219</b>	<b>101 845</b>	<b>4 936</b>	<b>72 070</b>

Lanjutan Tabel/Continued Table 5.2.6

Kecamatan Subdistrict	Laos/Lengkuas/ Galanga (m <sup>2</sup> /m <sup>2</sup> )		Temulawak/ Java Turmeric (m <sup>2</sup> /m <sup>2</sup> )	
	2020	2021 <sup>x</sup>	2020	2021 <sup>x</sup>
(1)	(8)	(9)	(10)	(11)
010. Marioriwawo	-	-	-	-
020. Lalabata	-	-	27	81
030. Liliriaja	246	140	150	-
031. Ganra	104	115	-	-
032. Citta	-	-	-	-
040. Lilirilau	5 085	59 450	-	-
050. Donri-Donri	-	-	-	-
060. Marioriawa	-	-	-	-
<b>7312. Soppeng</b>	<b>5 435</b>	<b>59 705</b>	<b>177</b>	<b>81</b>

Catatan/Note: ...

Sumber/Source: BPS, Statistik Pertanian Hortikultura SPH/ BPS-Statistics Indonesia, Agricultural Statistic for Horticulture SPH

**Tabel**  
**Table** 5.2.7

**Luas Panen Tanaman Biofarmaka Menurut Jenis Tanaman di Kabupaten Soppeng (m<sup>2</sup>), 2019–2021<sup>x</sup>**  
**Harvested Area of Medicinal Plants by Kind of Plant in Soppeng Regency (m<sup>2</sup>), 2019–2021<sup>x</sup>**

Jenis Tanaman Kind of Plants	Satuan Unit	2019	2020	2021 <sup>x</sup>
(1)	(2)	(3)	(4)	(5)
Dlingo/Dringo/ Sweet Root/ <i>Calamus</i>	m2	-	-	-
Jahe/ <i>Ginger</i>	m2	10 875	29 147	58 075
Kapulaga/ <i>Java Cardamon</i>	m2	-	-	-
Keji Beling/ <i>Verbenaceae</i>	m2	-	-	-
Kencur/ <i>East Indian Galangal</i>	m2	22 000	52 410	50 652
Kunyit/ <i>Turmeric</i>	m2	410	6 380	18 832
Laos/Lengkuas/ <i>Galanga</i>	m2	249	9 640	11 310
Lempuyang/ <i>Zingiber Aromaticum</i>	m2	-	-	-
Lidah Buaya/ <i>Oliviera</i>	m2	-	-	-
Mahkota Dewa/ <i>God's Crown</i>	pohon/ tree	-	-	-
Mengkudu/Pace/ <i>Indian Mulberry</i>	pohon/ tree	-	-	-
Sambiloto/ <i>King of Bitter</i>	m2	-	-	-
Temuireng/ <i>Black Turmeric</i>	m2	-	-	-
Temukunci/ <i>Chinese Keys</i>	m2	-	-	-
Temulawak/ <i>Java Turmeric</i>	m2	213	230	50

Catatan/Note: ...

Sumber/Source: BPS, Statistik Pertanian Hortikultura SPH/ BPS-Statistics Indonesia, Agricultural Statistic for Horticulture SPH

**Tabel** 5.2.8 **Produksi Tanaman Biofarmaka Menurut Jenis Tanaman di Kabupaten Soppeng, 2019–2021<sup>x</sup>**  
**Table** 5.2.8 **Production of Medicinal Plants by Kind of Plant in Soppeng Regency, 2019–2021<sup>x</sup>**

Jenis Tanaman <i>Kind of Plants</i>	Satuan Unit	2019	2020	2021 <sup>x</sup>
(1)	(2)	(3)	(4)	(5)
Dlingo/Dringo/ <i>Sweet Root/Calamus</i>	kg	-	-	-
Jahe/ <i>Ginger</i>	kg	13 559	14 272	166 145
Kapulaga/ <i>Java Cardamon</i>	kg	-	-	-
Keji Beling/ <i>Verbenaceae</i>	kg	-	-	-
Kencur/ <i>East Indian Galangal</i>	kg	33 000	45 219	101 845
Kunyit/ <i>Turmeric</i>	kg	1 629	4 936	72 070
Laos/Lengkuas/ <i>Galanga</i>	kg	1 112	5 435	59 705
Lempuyang/ <i>Zingiber Aromaticum</i>	kg	-	-	-
Lidah Buaya/ <i>Oliviera</i>	kg	-	-	-
Mahkota Dewa/ <i>God's Crown</i>	kg	-	-	-
Mengkudu/Pace/ <i>Indian Mulberry</i>	kg	-	-	-
Sambiloto/ <i>King of Bitter</i>	kg	-	-	-
Temuireng/ <i>Black Turmeric</i>	kg	-	-	-
Temukunci/ <i>Chinese Keys</i>	kg	-	-	-
Temulawak/ <i>Java Turmeric</i>	kg	213	177	81

Catatan/Note: ...

Sumber/Source: BPS, Statistik Pertanian Hortikultura SPH/ *BPS-Statistics Indonesia, Agricultural Statistic for Horticulture SPH*

**Tabel 5.2.9** Luas Panen Tanaman Hias Menurut Kecamatan dan Jenis Tanaman di Kabupaten Soppeng (m<sup>2</sup>), 2020 dan 2021<sup>x</sup>  
**Table** *Harvested Area of Ornamental Plants by Subdistrict and Kind of Plant in Soppeng Regency (m<sup>2</sup>), 2020 and 2021<sup>x</sup>*

Kecamatan Subdistrict	Anggrek/Orchid		Krisan/Chrysantemum		Mawar/Rose	
	2020	2021 <sup>x</sup>	2020	2021 <sup>x</sup>	2020	2021 <sup>x</sup>
(1)	(2)	(3)	(4)	(5)	(6)	(7)
010. Marioriwawo	-	-	-	-	-	-
020. Lalabata	-	-	-	-	-	-
030. Liliriaja	-	-	-	-	-	-
031. Ganra	-	-	-	-	-	-
032. Citta	-	-	-	-	-	-
040. Lilirilau	-	-	-	-	-	-
050. Donri-Donri	-	-	-	-	-	-
060. Marioriawa	-	-	-	-	-	-
<b>7312. Soppeng</b>	-	-	-	-	-	-

Lanjutan Tabel/*Continued Table* 5.2.9

Kecamatan Subdistrict	Sedap Malam/ <i>Tuberose</i>		Sri Rejeki/ <i>Aglaonema</i>		Pedang-pedangan/ <i>Sansevieria</i>	
	2020	2021 <sup>x</sup>	2020	2021 <sup>x</sup>	2020	2021 <sup>x</sup>
(1)	(8)	(9)	(10)	(11)	(12)	(13)
010. Marioriwawo	-	-	-	-	-	-
020. Lalabata	-	-	-	-	-	-
030. Liliraja	-	-	-	359	-	677
031. Ganra	-	-	-	-	-	-
032. Citta	-	-	-	-	-	-
040. Lilirilau	-	-	-	-	-	-
050. Donri-Donri	-	-	-	-	-	-
060. Marioriawa	-	-	-	-	-	-
<b>7312. Soppeng</b>	-	-	-	<b>359</b>	-	<b>677</b>

Catatan/*Note*: Anggrek hanya mencakup anggrek potong/ *just includes cut flower*

Sumber/*Source*: BPS, Statistik Pertanian Hortikultura SPH/BPS-*Statistics Indonesia, Agricultural Statistik for Horticulture SPH*

**Tabel**  
**Table** 5.2.10

**Produksi Tanaman Hias Menurut Kecamatan dan Jenis Tanaman di Kabupaten Soppeng (tangkai), 2020 dan 2021<sup>x</sup>**  
*Production of Ornamental Plants by Subdistrict and Kind of Plant in Soppeng Regency (stalks), 2020 and 2021<sup>x</sup>*

Kecamatan Subdistrict	Anggrek/ <i>Orchid</i>		Krisan/ <i>Chrysantemum</i>		Mawar/ <i>Rose</i>	
	2020	2021 <sup>x</sup>	2020	2021 <sup>x</sup>	2020	2021 <sup>x</sup>
(1)	(2)	(3)	(4)	(5)	(6)	(7)
010. Marioriwawo	-	-	-	-	-	-
020. Lalabata	-	-	-	-	-	-
030. Liliriaja	-	-	-	-	-	-
031. Ganra	-	-	-	-	-	-
032. Citta	-	-	-	-	-	-
040. Lilirilau	-	-	-	-	-	-
050. Donri-Donri	-	-	-	-	-	-
060. Marioriawa	-	-	-	-	-	-
<b>7312. Soppeng</b>	-	-	-	-	-	-

Lanjutan Tabel/*Continued Table 5.2.10*

Kecamatan Subdistrict	Sedap Malam/ <i>Tuberose</i>		Sri Rejeki/ <i>Aglaonema</i>		Pedang-pedangan/ <i>Sansevieria</i>	
	2020	2021 <sup>x</sup>	2020	2021 <sup>x</sup>	2020	2021 <sup>x</sup>
(1)	(8)	(9)	(10)	(11)	(12)	(13)
010. Marioriwawo	-	-	-	-	-	-
020. Lalabata	-	-	-	-	-	-
030. Liliriaja	-	-	-	359	-	740
031. Ganra	-	-	-	-	-	-
032. Citta	-	-	-	-	-	-
040. Lilirilau	-	-	-	-	-	-
050. Donri-Donri	-	-	-	-	-	-
060. Marioriawa	-	-	-	-	-	-
<b>7312. Soppeng</b>	-	-	-	-	-	-

Catatan/*Note*: Anggrek hanya mencakup anggrek potong/ *just includes cut flower*

Sumber/*Source*: BPS, Statistik Pertanian Hortikultura SPH/*BPS-Statistics Indonesia, Agricultural Statistik for Horticulture SPH*



**Tabel 5.2.11 Luas Panen Tanaman Hias Menurut Jenis Tanaman di Kabupaten Soppeng (m<sup>2</sup>), 2019–2021**  
**Table 5.2.11 Harvested Area of Ornamental Plants by Kind of Plant in Soppeng Regency (m<sup>2</sup>), 2019–2021**

Jenis Tanaman Kind of Plants	Satuan Unit	2019	2020	2021 <sup>x</sup>
(1)	(2)	(3)	(4)	(5)
Anggrek/ <i>Orchid</i>	m2	-	-	-
Anthurium Bunga/ <i>Flamingo Lily Flower</i>	m2	-	-	-
Anthurium Daun/ <i>Anthurium</i>	m2	-	-	-
Anyelir/ <i>Carnation</i>	m2	-	-	-
Balanceng/ <i>Dieffenbacia</i>	m2	-	-	-
Dracaena/ <i>Dracaena</i>	m2	-	-	-
Euphorbia/ <i>Euphorbia</i>	m2	-	-	-
Gladiol/ <i>Gladiol</i>	m2	-	-	-
Hanjuang/ <i>Cordyline</i>	m2	-	-	-
Herbras/ <i>Gerbera</i>	m2	-	-	-
Kamboja Jepang/ <i>Adenium</i>	m2	-	-	-
Keladi Hias/ <i>Caladium</i>	m2	-	-	-
Krisan/ <i>Chrysantemum</i>	m2	-	-	-
Mawar/ <i>Rose</i>	m2	-	-	-
Melati/ <i>Jasmine</i>	m2	-	-	-
Monstera/ <i>Monstera</i>	m2	-	-	-
Pakis/ <i>Leather Leaf Fern</i>	m2	-	-	-
Palem/ <i>Palm</i>	pohon/ tree	-	-	-
Pedang-Pedangan/ <i>Sansevieria</i>	m2	-	-	677
Philodendron/ <i>Philodendron</i>	m2	-	-	-
Pisang-Pisangan/ <i>Heliconia</i>	m2	-	-	-
Sedap Malam/ <i>Tuberose</i>	m2	-	-	-
Soka/ <i>Ixora</i>	m2	-	-	-
Sri Rejeki/ <i>Aglaonema</i>	m2	-	-	359

Catatan/Note: Anggrek hanya mencakup anggrek potong/ just includes cut flower

Sumber/Source: BPS, Statistik Pertanian Hortikultura SPH/BPS-Statistics Indonesia, Agricultural Statistik for Horticulture SPH

**Tabel 5.2.12**      **Produksi Tanaman Hias Menurut Jenis Tanaman di Kabupaten Soppeng (tangkai), 2018–2021**  
**Table**              **Production of Ornamental Plants by Kind of Plant in Soppeng Regency (stalks), 2018–2021**

Jenis Tanaman <i>Kind of Plants</i>	Satuan Unit	2019	2020	2021 <sup>x</sup>
(1)	(2)	(3)	(4)	(5)
Anggrek/ <i>Orchid</i>	tangkai/ stalks	-	-	-
Anthurium Bunga/ <i>Flamingo Lily Flower</i>	tangkai/ stalks	-	-	-
Anthurium Daun/ <i>Anthurium</i>	pohon/ tree	-	-	-
Anyelir/ <i>Carnation</i>	tangkai/ stalks	-	-	-
Balaceng/ <i>Dieffenbacia</i>	pohon/ tree	-	-	-
Dracaena/ <i>Dracaena</i>	pohon/ tree	-	-	-
Euphorbia/ <i>Euphorbia</i>	pohon/ tree	-	-	-
Gladiol/ <i>Gladiol</i>	tangkai/ stalks	-	-	-
Hanjuang/ <i>Cordyline</i>	pohon/ tree	-	-	-
Herbras/ <i>Gerbera</i>	tangkai/ stalks	-	-	-
Kamboja Jepang/ <i>Adenium</i>	pohon/ tree	-	-	-
Keladi Hias/ <i>Caladium</i>	pohon/ tree	-	-	-
Krisan/ <i>Chrysantemum</i>	tangkai/ stalks	-	-	-
Mawar/ <i>Rose</i>	tangkai/ stalks	-	-	-
Melati/ <i>Jasmine</i>	kg	-	-	-
Monstera/ <i>Monstera</i>	pohon/ tree	-	-	-
Pakis/ <i>Leather Leaf Fern</i>	pohon/ tree	-	-	-
Palem/ <i>Palm</i>	pohon/ tree	-	-	-
Pedang-Pedangan/ <i>Sansevieria</i>	rumpun/ clumps	-	-	740
Philodendron/ <i>Philodendron</i>	pohon/ tree	-	-	-
Pisang-Pisangan/ <i>Heliconia</i>	tangkai/ stalks	-	-	-
Sedap Malam/ <i>Tuberose</i>	tangkai/ stalks	-	-	-
Soka/ <i>Ixora</i>	pohon/ tree	-	-	-
Sri Rejeki/ <i>Aglaonema</i>	pohon/ tree	-	-	359

Catatan/Note: Anggrek hanya mencakup anggrek potong/ *just includes cut flower*

Sumber/Source: BPS, Statistik Pertanian Hortikultura SPH/BPS-Statistics Indonesia, Agricultural Statistik for Horticulture SPH

**Tabel**  
**Table** 5.2.13**Produksi Buah-buahan Menurut Kecamatan dan Jenis Tanaman di Kabupaten Soppeng (kuintal), 2020 and 2021<sup>x</sup>*****Production of Fruits by Subdistrict and Kind of Plant in Soppeng Regency (quintal), 2020 and 2021<sup>x</sup>***

Kecamatan Subdistrict	Mangga/Mango		Durian/Durian		Jeruk Besar/Pomelo	
	2020	2021 <sup>x</sup>	2020	2021 <sup>x</sup>	2020	2021 <sup>x</sup>
(1)	(2)	(3)	(4)	(5)	(6)	(7)
010. Marioriwawo	1 294	1 459	40	-	-	-
020. Lalabata	474	146	3 210	1 080	-	-
030. Liliriaja	5 372	2 711	-	-	52	-
031. Ganra	1 400	-	-	-	-	-
032. Citta	1 282	-	-	-	8	-
040. Lilirilau	1 400	485	-	-	1	-
050. Donri-Donri	537	-	-	-	-	-
060. Marioriwawa	6 123	96	-	-	-	-
<b>7312. Soppeng</b>	<b>17 882</b>	<b>4 898</b>	<b>3 250</b>	<b>1 080</b>	<b>61</b>	<b>-</b>

Lanjutan Tabel/*Continued Table* 5.2.13

Kecamatan Subdistrict	Jeruk Siam/Keprok/ Orange/Tangerine		Pepaya/Papaya		Salak/Salacca	
	2020	2021 <sup>x</sup>	2020	2021 <sup>x</sup>	2020	2021 <sup>x</sup>
(1)	(8)	(9)	(10)	(11)	(12)	(13)
010. Marioriwawo	39	205	298	514	-	-
020. Lalabata	-	-	47	90	-	-
030. Liliraja	-	-	1 107	5 540	-	-
031. Ganra	-	-	190	80	-	-
032. Citta	-	-	225	585	122	-
040. Lilirilau	-	-	1 395	9 402	-	-
050. Donri-Donri	-	-	39	52	-	-
060. Marioriawa	-	-	5 651	2 033	-	-
<b>7312. Soppeng</b>	<b>39</b>	<b>205</b>	<b>8 952</b>	<b>18 296</b>	<b>122</b>	<b>-</b>

Lanjutan Tabel/*Continued Table* 5.2.13

Kecamatan Subdistrict	Alpukat/Avocado		Anggur/Grape		Belimbing/ Star Fruit	
	2020	2021 <sup>x</sup>	2020	2021 <sup>x</sup>	2020	2021 <sup>x</sup>
(1)	(14)	(15)	(16)	(17)	(18)	(20)
010. Marioriwawo	39	80	2	-	-	-
020. Lalabata	45	62	-	-	-	-
030. Liliraja	16	4	-	-	-	-
031. Ganra	-	-	-	-	-	-
032. Citta	946	30	-	-	-	-
040. Lilirilau	180	130	-	-	23	38
050. Donri-Donri	-	-	-	-	-	-
060. Marioriawa	-	8	-	-	-	-
<b>7312. Soppeng</b>	<b>1 226</b>	<b>314</b>	<b>2</b>	<b>-</b>	<b>23</b>	<b>38</b>

Lanjutan Tabel/Continued Table 5.2.13

Kecamatan Subdistrict	Duku/Langsar/ Kokosan/ Duku		Jambu Air/ Water Apple		Jambu Biji/ Guava	
	2020	2021 <sup>x</sup>	2020	2021 <sup>x</sup>	2020	2021 <sup>x</sup>
(1)	(21)	(22)	(23)	(24)	(25)	(26)
010. Marioriwawo	-	-	-	-	11	51
020. Lalabata	60	60	-	-	92	105
030. Liliriaja	-	-	61	49	33	-
031. Ganra	-	-	39	-	11	9
032. Citta	-	-	-	-	-	-
040. Lilirilau	-	-	5	22	12	44
050. Donri-Donri	-	-	-	-	-	-
060. Marioriwawa	-	-	-	24	-	16
<b>7312. Soppeng</b>	<b>60</b>	<b>60</b>	<b>105</b>	<b>95</b>	<b>159</b>	<b>225</b>

Lanjutan Tabel/*Continued Table* 5.2.13

Kecamatan Subdistrict	Manggis/ Mangosteen		Nangka/Cempedak/ Jackfruit		Nenas/ Pineapple	
	2020	2021 <sup>x</sup>	2020	2021 <sup>x</sup>	2020	2021 <sup>x</sup>
(1)	(27)	(28)	(29)	(30)	(31)	(32)
010. Marioriwawo	-	-	100	202	-	-
020. Lalabata	13	7	2 150	250	-	-
030. Liliriaja	-	-	1 511	58	5	-
031. Ganra	-	-	255	21	-	-
032. Citta	-	-	222	400	-	4
040. Lilirilau	-	-	229	182	123	-
050. Donri-Donri	-	-	-	-	-	-
060. Marioriawa	-	-	-	-	-	-
<b>7312. Soppeng</b>	<b>13</b>	<b>7</b>	<b>4 467</b>	<b>1 113</b>	<b>128</b>	<b>4</b>

Lanjutan Tabel/Continued Table 5.2.13

Kecamatan Subdistrict	Rambutan/ Rambutan		Sawo/ Sapodilla/ Sawo		Sirsak/ Soursop	
	2020	2021 <sup>x</sup>	2020	2021 <sup>x</sup>	2020	2021 <sup>x</sup>
(1)	(33)	(34)	(35)	(36)	(37)	(38)
010. Marioriwawo	54	81	-	-	-	-
020. Lalabata	212	220	14	2	-	-
030. Liliraja	442	-	-	-	-	-
031. Ganra	-	-	-	-	29	13
032. Citta	59	75	-	-	-	20
040. Lilirilau	2 279	10	-	-	-	-
050. Donri-Donri	15	-	-	-	-	-
060. Marioriawa	-	-	-	1	-	-
<b>7312. Soppeng</b>	<b>3 061</b>	<b>386</b>	<b>14</b>	<b>3</b>	<b>29</b>	<b>33</b>



Lanjutan Tabel/Continued Table 5.2.13

Kecamatan Subdistrict	Sukun/ Breadfruit		Pisang/ Banana	
	2020	2021 <sup>x</sup>	2020	2021 <sup>x</sup>
(1)	(39)	(40)		
010. Marioriwawo	409	1 729	6 201	9 364
020. Lalabata	989	-	1 423	2 081
030. Liliriaja	8 389	502	2 058	3 051
031. Ganra	40	-	283	738
032. Citta	300	600	720	803
040. Lilirilau	545	-	5 060	2 007
050. Donri-Donri	-	-	146	433
060. Marioriawa	15	10	3 875	6 529
<b>7312. Soppeng</b>	<b>10 687</b>	<b>2 841</b>	<b>19 766</b>	<b>25 005</b>

Catatan/Note: ...

Sumber/Source: BPS, Statistik Pertanian Hortikultura SPH/ BPS-Statistics Indonesia, Agricultural Statistic for Horticulture SPH

**Tabel**  
**Table** 5.2.14

**Produksi Buah–Buahan dan Sayuran Tahunan Menurut Jenis Tanaman di Kabupaten Soppeng, 2019–2021<sup>x</sup>**  
**Production of Annual Fruits and Vegetables by Kind of Plant in Soppeng Regency, 2019–2021<sup>x</sup>**

Jenis Tanaman <i>Kind of Plants</i>	Satuan Unit	2019	2020	2021 <sup>x</sup>
(1)	(2)	(3)	(4)	(5)
<b>Buah–Buahan/ Fruits:</b>				
Alpukat/ <i>Avocado</i>	kw/ qui	297	1 226	314
Anggur/ <i>Grape</i>	kw/ qui	1	2	-
Apel/ <i>Apple</i>	kw/ qui	-	-	-
Belimbing/ <i>Star Fruit</i>	kw/ qui	12	23	38
Duku/Langsat/ <i>Kokosan/ Duku</i>	kw/ qui	9	60	60
Durian/ <i>Durian</i>	kw/ qui	1 511	3 250	1 080
Jambu Air/ <i>Rose Apple</i>	kw/ qui	30	105	95
Jambu Biji/ <i>Guava</i>	kw/ qui	188	159	225
Jeruk Besar/ <i>Pomelo</i>	kw/ qui	87	61	-
Jeruk Siam/Keprok/ <i>Tangerine/Orange</i>	kw/ qui	88	39	205
Mangga/ <i>Mango</i>	kw/ qui	20 285	17 882	4 898
Manggis/ <i>Mangosteen</i>	kw/ qui	-	13	7
Markisa/ <i>Marquisa</i>	kw/ qui	-	-	-
Nangka/Cempedak/ <i>Jack Fruit</i>	kw/ qui	3 640	4 467	1 113
Nenas/ <i>Pineapple</i>	kw/ qui	26	128	4
Pepaya/ <i>Papaya</i>	kw/ qui	10 466	8 952	18 296
Pisang/ <i>Banana</i>	kw/ qui	13 344	19 766	25 005

Lanjutan Tabel/*Continued Table* 5.2.14

Jenis Tanaman <i>Kind of Plants</i>	2018	2019	2020	2021 <sup>x</sup>
(1)	(2)	(3)	(4)	(5)
Rambutan/ <i>Rambutan</i>	kw/ qui	3 505	3 061	386
Salak/ <i>Salacca</i>	kw/ qui	-	122	-
Sawo/Sapodilla/ <i>Star Apple</i>	kw/ qui	4	14	3
Sirsak/ <i>Soursop</i>	kw/ qui	21	29	33
Sukun/ <i>Bread Fruit</i>	kw/ qui	12 018	10 687	2 841
<b>Sayuran/ <i>Vegetables:</i></b>				
Jengkol/ <i>Jengkol</i>	kw/ qui	-	-	-
Melinjo/ <i>Melinjo</i>	kw/ qui	-	-	-
Petai/ <i>Twisted Cluster Bean</i>	kw/ qui	-	-	-

Catatan/*Note:* ...Sumber/*Source:* BPS, Statistik Pertanian Hortikultura SPH/ BPS-Statistics Indonesia, Agricultural Statistic for Horticulture SPH

**5.3 PERKEBUNAN  
ESTATE CROPS**

**Tabel 5.3.1 Luas Areal Tanaman Perkebunan Menurut Kecamatan dan Jenis Tanaman di Kabupaten Soppeng (ha), 2020 dan 2021<sup>x</sup>**  
*Planted Area of Estate Crops by Subdistrict and Type of Crops in Soppeng Regency (ha), 2020 dan 2021<sup>x</sup>*

Kecamatan Subdistrict	Kelapa Sawit/Oil Palm		Kelapa/Coconut	
	2020	2021 <sup>x</sup>	2020	2021 <sup>x</sup>
(1)	(2)	(3)	(4)	(5)
010. Marioriwawo	-	-	568,65	568,65
020. Lalabata	-	-	242,00	242,00
030. Liliriaja	15,00	15,00	402,42	402,42
031. Ganra	-	-	24,80	24,80
032. Citta	-	-	388,00	388,00
040. Lilirilau	-	-	940,00	940,00
050. Donri-Donri	-	-	479,00	479,00
060. Marioriwawa	25,38	10,38	1 031,00	1 031,00
<b>7312. Soppeng</b>	<b>40,38</b>	<b>25,38</b>	<b>4 075,87</b>	<b>4 075,87</b>

Lanjutan Tabel/*Continued Table* 5.3.1

Kecamatan Subdistrict	Karet/Rubber		Kopi/Coffee	
	2020	2021 <sup>x</sup>	2020	2021 <sup>x</sup>
(1)	(6)	(7)	(8)	(9)
010. Marioriwawo	-	-	126,00	126,00
020. Lalabata	-	-	125,00	150,00
030. Liliraja	-	-	14,00	14,00
031. Ganra	-	-	-	-
032. Citta	-	-	16,00	11,00
040. Lilirilau	-	-	6,00	6,00
050. Donri-Donri	-	-	14,00	14,00
060. Marioriawa	-	-	21,13	21,13
<b>7312. Soppeng</b>	-	-	<b>322,13</b>	<b>342,13</b>

Lanjutan Tabel/Continued Table 5.3.1

Kecamatan Subdistrict	Kakao/Cocoa		Tebu/Sugar cane	
	2020	2021 <sup>x</sup>	2020	2021 <sup>x</sup>
(1)	(10)	(11)	(12)	(13)
010. Marioriwawo	4 800,93	4 986,93	-	-
020. Lalabata	335,35	335,35	-	-
030. Liliriaja	606,26	606,26	-	-
031. Ganra	98,49	98,49	-	-
032. Citta	1 125,00	1 238,00	-	-
040. Lilirilau	2 703,19	2 703,19	-	-
050. Donri-Donri	349,11	349,11	-	-
060. Marioriawa	517,23	517,23	-	-
<b>7312. Soppeng</b>	<b>10 535,56</b>	<b>10 834,56</b>	-	-

Lanjutan Tabel/*Continued Table* 5.3.1

Kecamatan Subdistrict	Teh/Tea		Tembakau/Tobacco	
	2020	2021 <sup>x</sup>	2020	2021 <sup>x</sup>
(1)	(14)	(15)	(16)	(17)
010. Marioriwawo	-	-	-	-
020. Lalabata	-	-	-	-
030. Liliriaja	-	-	3,00	4,00
031. Ganra	-	-	-	-
032. Citta	-	-	45,00	48,00
040. Lilirilau	-	-	150,00	155,00
050. Donri-Donri	-	-	-	-
060. Marioriwawa	-	-	-	-
<b>7312. Soppeng</b>	-	-	<b>198,00</b>	<b>207,00</b>

Catatan/Note: ...

Sumber/Source: Dinas Tanaman Pangan, Hortikultura, Perkebunan dan Ketahanan Pangan Kabupaten Soppeng/*Department of Food Crops, Horticulture, Plantation and Food Security of Soppeng Regency*

**Tabel**  
**Table** 5.3.2

**Produksi Perkebunan Menurut Kecamatan dan Jenis  
Tanaman di Kabupaten Soppeng (ton), 2020 dan 2021<sup>x</sup>**  
**Production of Estate by Subdistrict and Type of Crops in  
Soppeng Regency (ton), 2020 and 2021<sup>x</sup>**

Kecamatan Subdistrict	Kelapa Sawit/Oil Palm		Kelapa/Coconut	
	2020	2021 <sup>x</sup>	2020	2021 <sup>x</sup>
(1)	(2)	(3)	(4)	(5)
010. Marioriwawo	-	-	413,15	420,83
020. Lalabata	-	-	176,09	177,18
030. Liliriaja	125,00	120,75	303,60	306,50
031. Ganra	-	-	20,51	20,80
032. Citta	-	-	308,70	314,76
040. Lilirilau	-	-	713,20	720,18
050. Donri-Donri	-	-	372,09	374,28
060. Marioriwawa	-	9,70	766,01	773,48
<b>7312. Soppeng</b>	<b>125,00</b>	<b>130,45</b>	<b>3 073,33</b>	<b>3 108,03</b>



Lanjutan Tabel/*Continued Table* 5.3.2

Kecamatan Subdistrict	Karet/Rubber		Kopi/Coffee	
	2020	2021 <sup>x</sup>	2020	2021 <sup>x</sup>
(1)	(6)	(7)	(8)	(9)
010. Marioriwawo	-	-	25,75	23,57
020. Lalabata	-	-	23,95	20,99
030. Liliriaja	-	-	2,85	1,84
031. Ganra	-	-	-	-
032. Citta	-	-	3,25	1,33
040. Lilirilau	-	-	0,12	0,33
050. Donri-Donri	-	-	2,85	1,75
060. Marioriawa	-	-	4,35	4,15
<b>7312. Soppeng</b>	-	-	<b>63,12</b>	<b>53,94</b>

Lanjutan Tabel/*Continued Table* 5.3.2

Kecamatan Subdistrict	Kakao/Cocoa		Tebu/Sugar cane	
	2020	2021 <sup>x</sup>	2020	2021 <sup>x</sup>
	(1)	(11)	(12)	(13)
010. Marioriwawo	1 785,25	1 517,46	-	-
020. Lalabata	114,25	97,11	-	-
030. Liliriaja	263,45	131,73	-	-
031. Ganra	7,44	3,72	-	-
032. Citta	490,64	417,04	-	-
040. Lilirilau	1 110,63	999,56	-	-
050. Donri-Donri	145,75	123,89	-	-
060. Marioriawa	240,75	192,60	-	-
<b>7312. Soppeng</b>	<b>4 158,15</b>	<b>3 483,11</b>	-	-

Lanjutan Tabel/*Continued Table* 5.3.2

Kecamatan Subdistrict	Teh/Tea		Tembakau/Tobacco	
	2020	2021 <sup>x</sup>	2020	2021 <sup>x</sup>
(1)	(14)	(15)	(16)	(17)
010. Marioriwawo	-	-	-	-
020. Lalabata	-	-	-	-
030. Liliriaja	-	-	1,50	2,20
031. Ganra	-	-	-	-
032. Citta	-	-	24,75	26,40
040. Lilirilau	-	-	75,00	93,00
050. Donri-Donri	-	-	-	-
060. Marioriwawa	-	-	-	-
<b>7312. Soppeng</b>	-	-	<b>101,25</b>	<b>121,60</b>

Catatan/Note: ...

Sumber/Source: Dinas Tanaman Pangan, Hortikultura, Perkebunan dan Ketahanan Pangan Kabupaten Soppeng/*Department of Food Crops, Horticulture, Plantation and Food Security of Soppeng Regency*

**5.4 KEHUTANAN  
FORESTRY**

**Tabel 5.4.1 Luas Kawasan Hutan dan Perairan Menurut Kecamatan di Kabupaten Soppeng (ha), 2020-2021**  
*Extent of Forest Area, Inland Water, Coastal, and Marine Ecosystem by Subdistricts in Soppeng Regency (ha), 2020-2021*

Kecamatan Subdistrict	Hutan Lindung Protection Forest		Hutan Produksi Production Forest	
	2020	2021	2020	2021
(1)	(2)	(3)	(4)	(5)
010. Marioriwawo	472,36	...	-	...
020. Lalabata	18 695,31	...	-	...
030. Liliriaja	10,59	...	-	...
031. Ganra	-	...	-	...
032. Citta	41,36	...	-	...
040. Lilirilau	-	...	-	...
050. Donri-Donri	4 661,95	...	2 105,18	...
060. Marioriwawa	4 263,80	...	3 538,17	...
<b>7312. Soppeng</b>	<b>28 145,37</b>	<b>...</b>	<b>5 643,34</b>	<b>...</b>

Lanjutan Tabel/*Continued Table 5.4.1*

Kecamatan Subdistrict	Hutan Produksi Terbatas <i>Limited Production Forest</i>		Kawasan Konservasi <i>Conservation Area</i>	
	2020	2021	2020	2021
(1)	(6)	(7)	(8)	(9)
010. Marioriwawo	112,69	...	255,52	...
020. Lalabata	15,86	...	2 747,15	...
030. Liliriaja	-	...	-	...
031. Ganra	-	...	-	...
032. Citta	-	...	-	...
040. Lilirilau	-	...	-	...
050. Donri-Donri	2 095,41	...	-	...
060. Marioriawa	2 218,49	...	1 404,67	...
<b>7312. Soppeng</b>	<b>4 442,44</b>	<b>...</b>	<b>4 407,34</b>	<b>...</b>

Catatan/Note: ...

Sumber/Source: Dinas Kehutanan Provinsi Sulawesi Selatan UPT KPH Walanae/ *Forest Service of South Sulawesi Province UPT KPH Walanae*

**Tabel**  
**Table** 5.4.2

**Luas Tanam, Jumlah Kelompok dan Jumlah Petani Ulat  
Sutera di Kabupaten Soppeng, 2015-2021**  
*Planting Area, Number of Group and Number of Silkworm  
Farmers in Soppeng Regency, 2015-2021*

Tahun Years	Luas Tanam (ha) Planting Area	Jumlah Kelompok Number of Group	Jumlah Petani (kepala keluarga) Number of Farmer (head of family)
(1)	(2)	(3)	(4)
2015	89,00	5	145
2016	89,00	4	155
2017	88,00	5	159
2018	136,50	13	128
2019	...	...	...
2020	18,60	13	134
2021	18,60	13	134

Catatan/Note: ...

Sumber/Source: Dinas Kehutanan Provinsi Sulawesi Selatan UPT KPH Walanae/ Forest Service of South Sulawesi Province UPT KPH Walanae

**Tabel**  
**Table** 5.4.3

**Banyaknya Bibit Ulat Tersalurkan, Produksi Kokon dan  
Produksi Benang di Kabupaten Soppeng, 2015-2021**  
*Number of Silkworm Seed Channeled, Cocoon Production  
and Yarn Production in Soppeng Regency, 2015-2021*

Tahun Years	Jumlah Bibit Tersalurkan (box) Silkworm Seed Channeled (box)	Produksi Kokon (kg) Cocoon Production (kg)	Produksi Benang (kg) Yarn Production (kg)
(1)	(2)	(3)	(4)
2015	554,00	8 361,00	962,20
2016	555,00	8 372,00	984,20
2017	556,00	8 388,00	992,11
2018	500,00	9 372,02	1 271,36
2019	...	...	...
2020	560,75	15 011,52	1 708,55
2021	560,75	15 011,52	1 708,55

Catatan/Note: ...

Sumber/Source: Dinas Kehutanan Provinsi Sulawesi Selatan UPT KPH Walanae/ Forest Service of South Sulawesi Province UPT KPH Walanae

**Tabel 5.4.4** Banyaknya Produksi Kayu Hutan Menurut Jenis Kayu di Kabupaten Soppeng, 2020-2021  
**Number of Forest Wood Production by Type of Wood in Soppeng Regency, 2020-2021**

Jenis Kayu Type of Wood	Produksi (batang) Production (log)		Produksi (m <sup>3</sup> ) Production (m <sup>3</sup> )	
	2020	2021	2020	2021
(1)	(2)			
Kayu Rimba Campuran <i>Mixed Forest Wood</i>	-	-	17,8	-
Kayu Jati <i>Teak Wood</i>	-	180 991,00	-	551 494,00
<b>Jumlah/Total</b>	-	180.991,00	17,8	551.494,00

Catatan/Note: ...

Sumber/Source: Cabang Dinas Kehutanan Wilayah V / Area Branch V of Forestry Agency



**Tabel 5.4.5** Luas Kawasan Hutan menurut Kecamatan di Kabupaten Soppeng 2019-2021  
**Table 5.4.5** Extent of Forest Area by Subdistricts in Soppeng Regency (ha), 2019-2021

Kecamatan Subdistrict	2019	2020	2021
(1)	(2)	(3)	(4)
010. Marioriwawo	840,58	840,58	840,58
020. Lalabata	21 458,32	21 458,32	21 458,32
030. Liliraja	10,59	10,59	10,59
031. Ganra	-	-	-
032. Citta	41,36	41,36	41,36
040. Lilirilau	-	-	-
050. Donri-Donri	8 862,54	8 862,54	8 862,54
060. Marioriawa	11 425,12	11 425,12	11 425,12
<b>7312. Soppeng</b>	<b>42 638,51</b>	<b>42 638,51</b>	<b>42 638,51</b>

Catatan/Note: ...

Sumber/Source: Dinas Kehutanan Provinsi Sulawesi Selatan UPT KPH Walanae/ Forest Service of South Sulawesi Province UPT KPH Walanae

**5.5 PETERNAKAN  
FARM**

**Tabel 5.5.1 Populasi Ternak Menurut Kecamatan di Kabupaten Soppeng, 2021**  
**Table Number of Livestock by Subdistrict in Soppeng Regency, 2021**

Kecamatan Subdistrict	Kerbau Buffalo	Sapi Cow	Kuda Horse	Kambing Goat
(1)	(2)	(3)	(4)	(5)
010. Marioriwawo	-	6 388	195	5 746
020. Lalabata	1	4 462	154	4 636
030. Liliraja	-	7 490	204	5 642
031. Ganra	-	3 401	99	3 723
032. Citta	-	1 538	123	5 066
040. Lilirilau	-	2 156	106	6 727
050. Donri-Donri	-	6 361	116	3 270
060. Marioriwawa	36	4 262	72	3 388
<b>7312. Soppeng</b>	<b>37</b>	<b>36 058</b>	<b>1 069</b>	<b>38 198</b>

Catatan/Note: ...

Sumber/Source: Dinas Peternakan, Kesehatan Hewan dan Perikanan Kabupaten Soppeng/ *Animal Husbandry, Animal Health and Fisheries Office of Soppeng Regency*

**Tabel 5.5.2**      **Populasi Unggas Menurut Kecamatan di Kabupaten Soppeng, 2021**  
**Table**              **Number of Poultry by Subdistrict in Soppeng Regency, 2021**

Kecamatan Subdistrict	Ayam Petelur Layer Hens	Ayam Buras Free-Range Chicken	Ayam Ras Chicken	Itik Duck
(1)	(2)	(3)	(4)	(5)
010. Marioriwawo	61 859	1 135 805	18 000	15 985
020. Lalabata	337 560	252 509	128 000	18 789
030. Liliraja	218 460	347 609	14 000	53 582
031. Ganra	15 000	538 914	16 000	70 439
032. Citta	3 000	143 117	-	18 165
040. Lilirilau	193 440	381 363	140 640	8 064
050. Donri-Donri	181 270	375 180	16 000	28 410
060. Marioriwawo	24 600	325 681	74 252	9 913
<b>7312. Soppeng</b>	<b>1 035 189</b>	<b>3 500 178</b>	<b>406 892</b>	<b>223 347</b>

Catatan/Note: ...

Sumber/Source: Dinas Peternakan, Kesehatan Hewan dan Perikanan Kabupaten Soppeng/ *Animal Husbandry, Animal Health and Fisheries Office of Soppeng Regency*

**Tabel 5.5.3** **Populasi Sapi Menurut Kecamatan dan Jenis Kelamin di Kabupaten Soppeng, 2021**  
**Number of Cow by Subdistrict and Sex in Soppeng Regency, 2021**

Kecamatan Subdistrict	Sapi Jantan Bull	Sapi Betina Cow	Jumlah/Total
(1)	(2)	(3)	(4)
010. Marioriwawo	2 363	4 025	6 388
020. Lalabata	1 466	2 996	4 462
030. Liliriaja	2 590	4 900	7 490
031. Ganra	1 134	2 267	3 401
032. Citta	545	993	1 538
040. Lilirilau	849	1 307	2 156
050. Donri-Donri	1 999	4 362	6 361
060. Marioriawa	1 223	3 039	4 262
<b>7312. Soppeng</b>	<b>12 169</b>	<b>23 889</b>	<b>36 058</b>

Catatan/Note: ...

Sumber/Source: Dinas Peternakan, Kesehatan Hewan dan Perikanan Kabupaten Soppeng/ *Animal Husbandry, Animal Health and Fisheries Office of Soppeng Regency*

**Tabel 5.5.4** Populasi Kerbau Menurut Kecamatan dan Jenis Kelamin di Kabupaten Soppeng, 2021  
**Number of Buffalo by Subdistrict and Sex in Soppeng Regency, 2021**

Kecamatan Subdistrict	Kerbau Jantan Buffalo	Kerbau Betina Female Buffalo	Jumlah Total
(1)	(2)	(3)	(4)
010. Marioriwawo	-	-	-
020. Lalabata	1	-	1
030. Liliriaja	-	-	-
031. Ganra	-	-	-
032. Citta	-	-	-
040. Lilirilau	-	-	-
050. Donri-Donri	-	-	-
060. Marioriawa	17	19	36
<b>7312. Soppeng</b>	<b>18</b>	<b>19</b>	<b>37</b>

Catatan/Note: ...

Sumber/Source: Dinas Peternakan, Kesehatan Hewan dan Perikanan Kabupaten Soppeng/ *Animal Husbandry, Animal Health and Fisheries Office of Soppeng Regency*

**Tabel** 5.5.5 **Produksi Telur Unggas Menurut Kecamatan di Kabupaten Soppeng (kilogram), 2021**  
**Table** **Production of Poultry Eggs by Subdistrict in Soppeng Regency (kilograms), 2021**

Kecamatan Subdistrict	Ayam Petelur Layer Hens	Ayam Buras Free-Range Chicken	Itik Duck
(1)	(2)	(3)	(4)
010. Marioriwawo	465 798.27	735 433.74	102 527.79
020. Lalabata	2 541 826.80	163 499.58	120 512.65
030. Lilirija	1 645 003.80	225 076.83	343 674.95
031. Ganra	112 950.00	348 946.82	451 795.75
032. Citta	22 590.00	92 668.26	116 510.31
040. Lilirilau	1 456 603.20	246 932.54	51 722.20
050. Donri-Donri	1 364 963.10	242 929.05	182 221.74
060. Marioriawa	185 238.00	210 878.45	63 581.98
<b>7312. Soppeng</b>	<b>7 794 973.17</b>	<b>2 266 365.27</b>	<b>1 432 547.37</b>

Catatan/Note: ...

Sumber/Source: Dinas Peternakan, Kesehatan Hewan dan Perikanan Kabupaten Soppeng/ *Animal Husbandry, Animal Health and Fisheries Office of Soppeng Regency*

**Tabel**  
**Table 5.5.6****Produksi Daging Unggas Menurut Kecamatan di  
Kabupaten Soppeng (kilogram), 2021**  
**Production of Poultry Meat by Subdistrict in Soppeng  
Regency (kilograms), 2021**

Kecamatan Subdistrict	Daging Ayam Petelur Chicken Meat	Daging Ayam Buras Free-Range Chicken Meat	Daging Itik Duck Meat
(1)	(2)	(3)	(4)
010. Marioriwawo	27 680.10	64 357.37	2 255.11
020. Lalabata	145 576.20	22 771.21	2 651.02
030. Liliriaja	94 047.45	27 535.97	7 560.47
031. Ganra	3 727.50	41 496.07	9 559.94
032. Citta	3 391.50	11 898.81	2 563.04
040. Lilirilau	83 275.50	30 442.72	1 137.93
050. Donri-Donri	78 037.05	28 888.86	4 008.90
060. Marioriwawa	13 740.30	25 077.36	1 398.55
<b>7312. Soppeng</b>	<b>449 475.60</b>	<b>252 468.37</b>	<b>31 134.96</b>

Catatan/Note: ...

Sumber/Source: Dinas Peternakan, Kesehatan Hewan dan Perikanan Kabupaten Soppeng/ *Animal Husbandry, Animal Health and Fisheries Office of Soppeng Regency*

**Tabel 5.5.7** **Produksi Daging Sapi dan Kambing Menurut Kecamatan di Kabupaten Soppeng (kilogram), 2021**  
**Production of Beef and Lamb by Subdistrict in Soppeng Regency (kilograms), 2021**

Kecamatan Subdistrict	Daging Sapi Beff	Daging Kambing Lamb
(1)	(2)	(3)
010. Marioriwawo	121 447.04	11 625.35
020. Lalabata	83 202.90	9 386.30
030. Liliriaja	140 715.08	11 422.95
031. Ganra	64 518.74	7 539.40
032. Citta	27 734.30	10 259.15
040. Lilirilau	41 309.51	13 611.40
050. Donri-Donri	119 257.49	8 184.55
060. Marioriwawa	80 867.38	6 856.30
<b>7312. Soppeng</b>	<b>679 052.44</b>	<b>78 885.40</b>

Catatan/Note: ...

Sumber/Source: Dinas Peternakan, Kesehatan Hewan dan Perikanan Kabupaten Soppeng/ *Animal Husbandry, Animal Health and Fisheries Office of Soppeng Regency*



## 5.6 PERIKANAN FISHING

**Tabel** 5.6.1 **Luas Area Penangkapan Ikan Menurut Kecamatan dan Lokasi Penangkapan di Kabupaten Soppeng, 2021 (Hektar)**  
**Table** *Area of Fishing by Subdistrict and Location of Fishing in Soppeng Regency, 2021 (Hectare)*

Kecamatan Subdistrict	Danau/Lake	Sungai/River	Rawa/Swamp	Jumlah/Total
(1)	(2)	(3)	(4)	(5)
010. Marioriwawo	-	320	-	320
020. Lalabata	-	-	-	-
030. Liliraja	-	256	-	256
031. Ganra	-	-	216	216
032. Citta	-	-	-	-
040. Lilirilau	-	64	-	64
050. Donri-Donri	101	-	-	101
060. Marioriawa	2 099	-	-	2 099
<b>7312. Soppeng</b>	<b>2 200</b>	<b>640</b>	<b>216</b>	<b>3 056</b>

Catatan/Note: ...

Sumber/Source: Dinas Peternakan, Kesehatan Hewan dan Perikanan Kabupaten Soppeng/ *Animal Husbandry, Animal Health and Fisheries Office of Soppeng Regency*

**Tabel**  
**Table** 5.6.2

**Luas Area Budidaya Ikan Menurut Kecamatan dan Lokasi Penangkapan di Kabupaten Soppeng, 2021**  
**Area of Fish Farming by Subdistrict and Location of Fish Farming in Soppeng Regency, 2021**

Kecamatan Subdistrict	Kolam Fish Pond	Sawah Paddy Field	Jumlah Total
(1)	(2)	(3)	(4)
010. Marioriwawo	11	9	20
020. Lalabata	19	22	41
030. Liliriaja	29	23	52
031. Ganra	4	11	15
032. Citta	19	13	32
040. Lilirilau	15	6	21
050. Donri-Donri	19	21	40
060. Marioriawa	30	26	56
<b>7312. Soppeng</b>	<b>146</b>	<b>131</b>	<b>277</b>

Catatan/Note: ...

Sumber/Source: Dinas Peternakan, Kesehatan Hewan dan Perikanan Kabupaten Soppeng/ *Animal Husbandry, Animal Health and Fisheries Office of Soppeng Regency*

**Tabel**  
**Table** 5.6.3

**Produksi Perikanan (ton) Menurut Kecamatan di  
Kabupaten Soppeng, 2019-2021**  
*Fishery Production (ton) by Subdistrict in Soppeng Regency,  
2019-2021*

Kecamatan Subdistrict	2019	2020	2021
(1)	(2)	(3)	(4)
010. Marioriwawo	90,84	91,62	75,48
020. Lalabata	62,83	62,15	66,06
030. Liliraja	166,99	149,24	131,35
031. Ganra	98,38	125,51	106,46
032. Citta	100,28	107,43	90,02
040. Lilirilau	143,38	132,60	98,02
050. Donri-Donri	400,01	442,89	466,15
060. Marioriawa	2 058,19	2 272,29	2 392,16
<b>7312. Soppeng</b>	<b>3 120,90</b>	<b>3 383,73</b>	<b>3 425,70</b>

Catatan/Note: ...

Sumber/Source: Dinas Peternakan, Kesehatan Hewan dan Perikanan Kabupaten Soppeng/ *Animal Husbandry, Animal Health and Fisheries Office of Soppeng Regency*

**Tabel**  
**Table** 5.6.4

**Produksi Perikanan (ton) Menurut Kecamatan dan Lokasi di Kabupaten Soppeng, 2021**  
**Fishery Production (ton) by Subdistrict and Location in Soppeng Regency, 2021**

Kecamatan Subdistrict	Kolam Ikan Fish Pond	Sawah Paddy Field	Rawa Swamp	Sungai River	Danau Lake	Jumlah Total
(1)	(2)	(3)	(4)	(5)	(6)	(7)
010. Marioriwawo	26,83	21,24	-	27,41	-	75,48
020. Lalabata	46,40	19,65	-	-	-	66,06
030. Liliriaja	76,53	24,35	-	30,46	-	131,35
031. Ganra	12,99	12,45	73,40	7,62	-	106,46
032. Citta	33,49	24,55	-	31,98	-	90,02
040. Lilirilau	41,27	1,92	-	54,83	-	98,02
050. Donri-Donri	36,15	15,50	-	-	414,51	466,15
060. Marioriwawa	27,59	15,69	-	-	2 348,89	2 392,16
<b>7312. Soppeng</b>	<b>301,25</b>	<b>135,35</b>	<b>73,40</b>	<b>152,30</b>	<b>2 763,40</b>	<b>3 425,70</b>

Catatan/Note: ...

Sumber/Source: Dinas Peternakan, Kesehatan Hewan dan Perikanan Kabupaten Soppeng/ *Animal Husbandry, Animal Health and Fisheries Office of Soppeng Regency*

**Tabel**  
**Table** 5.6.5**Produksi Ikan (ton) Menurut Kecamatan dan Jenis Ikan di Kabupaten Soppeng, 2021**  
**Fishery Production (ton) by Subdistrict and Type of Fish in Soppeng Regency, 2021**

Kecamatan Subdistrict	Mas Gold Fish	Tawes Tawes Fish	Gabus Gabus Fish	Sepat Siam Sepat Siam Fish	Nila Parrot Fish	Rebon Rebon Shrimp
(1)	(2)	(3)	(4)	(5)	(6)	(7)
010. Marioriwawo	27,64	6,26	3,20	3,11	12,93	-
020. Lalabata	30,25	-	-	-	21,57	-
030. Liliriaja	47,92	6,96	3,56	3,46	23,63	-
031. Ganra	20,26	25,64	2,69	10,57	34,14	-
032. Citta	30,60	7,31	3,74	3,63	23,11	-
040. Lilirilau	11,49	12,53	6,41	6,23	15,71	-
050. Donri-Donri	27,29	146,12	3,72	3,03	177,49	1,49
060. Marioriwawa	41,13	827,99	21,08	17,17	959,88	8,42
<b>7312. Soppeng</b>	<b>236,57</b>	<b>1 032,80</b>	<b>44,40</b>	<b>47,20</b>	<b>1 268,44</b>	<b>9,90</b>

Lanjutan Tabel/Continued Table 5.6.5

Kecamatan Subdistrict	Lele Catfish	Betok Damselfish	Nilem Nilem Fish	Betutu Betutu Fish	Belut Eel	Patin Catfish
(1)	(8)	(9)	(10)	(11)	(12)	(13)
010. Marioriwawo	14,18	1,06	-	-	-	6,05
020. Lalabata	14,24	-	-	-	-	-
030. Liliraja	36,75	1,18	-	-	-	6,72
031. Ganra	-	4,30	-	-	-	8,58
032. Citta	12,13	1,24	-	-	-	7,06
040. Lilirilau	29,35	2,12	-	-	-	12,10
050. Donri-Donri	17,48	-	3,92	11,46	0,23	73,92
060. Marioriwawa	9,06	-	22,19	64,94	1,28	418,88
<b>7312. Soppeng</b>	<b>133,19</b>	<b>9,90</b>	<b>26,10</b>	<b>76,40</b>	<b>1,50</b>	<b>533,30</b>

Lanjutan Tabel/*Continued Table* 5.6.5

Kecamatan <i>Subdistrict</i>	Sidat <i>Eel</i>	Jumlah <i>Total</i>
(1)	(14)	(15)
010. Marioriwawo	1,04	75,48
020. Lalabata	-	66,06
030. Liliriaja	1,16	131,35
031. Ganra	0,29	106,46
032. Citta	1,22	90,02
040. Lilirilau	2,09	98,02
050. Donri-Donri	0,03	466,15
060. Marioriwawa	0,17	2 392,16
<b>7312. Soppeng</b>	<b>6,00</b>	<b>3 425,70</b>

Catatan/*Note*: ...

Sumber/*Source*: Dinas Peternakan, Kesehatan Hewan dan Perikanan Kabupaten Soppeng/ *Animal Husbandry, Animal Health and Fisheries Office of Soppeng Regency*

**Tabel** 5.6.6 **Jumlah Rumah Tangga Perikanan Menurut Kecamatan di Kabupaten Soppeng, 2021**  
**Number of Fisheries Household by Subdistrict in Soppeng Regency, 2021**

Kecamatan Subdistrict	Perikanan Darat Inland Fishery	Perikanan Laut Marine Fishery	Perikanan Perairan Umum Public Water Fishing	Jumlah Total
(1)	(2)	(3)	(4)	(5)
010. Marioriwawo	55	-	154	209
020. Lalabata	80	-	-	80
030. Liliiraja	132	-	55	187
031. Ganra	18	-	81	99
032. Citta	105	-	83	188
040. Lilirilau	364	-	140	504
050. Donri-Donri	102	-	98	200
060. Marioriawa	64	-	495	559
<b>7312. Soppeng</b>	<b>920</b>	<b>-</b>	<b>1 106</b>	<b>2 026</b>

Catatan/Note: ...

Sumber/Source: Dinas Peternakan, Kesehatan Hewan dan Perikanan Kabupaten Soppeng/ *Animal Husbandry, Animal Health and Fisheries Office of Soppeng Regency*



**Tabel 5.6.7** Jumlah Perahu Penangkap Ikan Menurut Kecamatan dan Jenis Perahu di Kabupaten Soppeng, 2021  
**Number of Fishing Boats by Subdistrict and Type of Boats in Soppeng Regency, 2021**

Kecamatan Subdistrict	Perahu Tidak Bermotor/ Non-Motorized Boat	Perahu Motor Tempel/ Outboard Motor	Kapal Motor/ Motor Boat
(1)	(2)	(3)	(4)
010. Marioriwawo	51	-	-
020. Lalabata	-	-	-
030. Liliriaja	12	-	-
031. Ganra	-	-	-
032. Citta	31	-	-
040. Lilirilau	48	-	-
050. Donri-Donri	-	98	-
060. Marioriawa	-	495	-
<b>7312. Soppeng</b>	<b>142</b>	<b>593</b>	<b>-</b>

Catatan/Note: ...

Sumber/Source: Dinas Peternakan, Kesehatan Hewan dan Perikanan Kabupaten Soppeng/ *Animal Husbandry, Animal Health and Fisheries Office of Soppeng Regency*

**Tabel** 5.6.8 **Jumlah Alat Penangkap Ikan dan Peralatan Menurut Tempat Penangkapan di Kabupaten Soppeng, 2021**  
**Table** 5.6.8 **Number of Fishing Equipment by Fishing Locations in Soppeng Regency, 2021**

Tempat Penangkapan/ Fishing Grounds	Alat Penangkap Ikan/ Fishing Equipment				
	Jaring Insang Tetap/ Fixed Gillnets	Pancing/ Fishing Rod	Bubu	Serok/ Scoop	Jala Tebar/ Stocking Net
(1)	(2)	(3)	(4)	(5)	(6)
Danau/ <i>Lake</i>	365	14	48	12	10
Sungai/ <i>River</i>	18	158	44	-	212
Rawa/ <i>Swamp</i>	24	14	20	-	23
<b>7312, Soppeng</b>	<b>407</b>	<b>186</b>	<b>112</b>	<b>12</b>	<b>245</b>

Lanjutan Tabel/Continued Table 5.6.8

Tempat Penangkapan/ Fishing Grounds	Alat Penangkap Ikan/ Fishing Equipment		Kendaraan Menangkap Ikan/Fishing Vehicle		
	Jaring Angkat/ Lifting Net	Jumlah/ Total	Tanpa Perahu/ Rakit/ Pelampung/ Without Boat/ Raft/Buoy	Motor Tempel/ Outboard Motor	Jumlah/ Total
(1)	(7)	(8)	(9)	(10)	(11)
Danau/Lake	144	593	-	593	593
Sungai/River	-	432	432	-	432
Rawa/Swamp	-	81	81	-	81
<b>7312, Soppeng</b>	<b>144</b>	<b>1 106</b>	<b>513</b>	<b>593</b>	<b>1 106</b>

Catatan/Note: ...

Sumber/Source: Dinas Peternakan, Kesehatan Hewan dan Perikanan Kabupaten Soppeng/ Animal Husbandry, Animal Health and Fisheries Office of Soppeng Regency

**Tabel**  
**Table** 5.6.9

**Banyaknya Produksi dan Konsumsi Ikan Segar dan Ikan  
Olahan di Kabupaten Soppeng, 2016-2021**  
**Number of Production and Consumption of Fresh Fish and  
Processed Fish in Soppeng Regency, 2016-2021**

Tahun/ Years	Ikan Segar/Fresh Fish		Ikan Olahan/Processed Fish	
	Produksi/ Production	Konsumsi/ Consumption	Produksi/ Production	Konsumsi/ Consumption
(1)	(2)	(3)	(4)	(5)
2016	4 688,89	7 578,27	522,70	418,14
2017	5 381,21	7 605,34	529,53	423,62
2018	2 600,70	7 253,70	150,17	135,15
2019	3 120,90	7 884,12	46,01	36,81
2020	3 383,72	8 624,23	23,07	23,07
2021	3 425,70	8 678,00	24,41	24,41

Catatan/Note: ...

Sumber/Source: Dinas Peternakan, Kesehatan Hewan dan Perikanan Kabupaten Soppeng/ *Animal Husbandry, Animal Health and Fisheries Office of Soppeng Regency*

## 5.7 LAINNYA OTHERS

**Tabel** 5.7.1 **Luas Lahan Pertanian Menurut Kecamatan dan Jenis di Kabupaten Soppeng (hektar), 2021**  
*Agriculture Land by Subdistrict and Type of Agriculture Land in Soppeng Regency (hectare), 2021*

Kecamatan Subdistrict	Sawah Paddy Field	Bukan Sawah Instead of Paddy Field	Jumlah Total
(1)	(2)	(3)	(4)
010. Marioriwawo	3 112,05	17 872,24	20 984,29
020. Lalabata	3 589,00	5 177,64	8 766,64
030. Liliriaja	4 422,74	4 765,26	9 188,00
031. Ganra	3 927,75	1 464,25	5 392,00
032. Citta	340,36	3 327,34	3 667,70
040. Lilirilau	2 121,95	13 502,10	15 624,05
050. Donri-Donri	4 676,20	16 178,80	20 855,00
060. Marioriwawa	7 051,60	15 711,40	22 763,00
<b>7312. Soppeng</b>	<b>29 241,65</b>	<b>77 999,03</b>	<b>107 240,68</b>

Catatan/Note: ...

Sumber/Source: Dinas Tanaman Pangan, Hortikultura, Perkebunan dan Ketahanan Pangan Kabupaten Soppeng/Department of Food Crops, Horticulture, Plantation and Food Security of Soppeng Regency

**Tabel**  
**Table** 5.7.2

**Luas Lahan Sawah Menurut Kecamatan dan Jenis Pengairan di Kabupaten Soppeng (hektar), 2021**  
**Area of Rice Field by Subdistrict and Irrigation Type in Soppeng Regency (hectare), 2021**

Kecamatan Subdistrict	Irigasi Irrigation	Tadah Hujan Rainfed	Rawa Lebak Swamp	Jumlah Total
(1)	(2)	(3)	(4)	(5)
010. Marioriwawo	2 543,46	568,59	-	3 112,05
020. Lalabata	3 569,00	20,00	-	3 589,00
030. Liliraja	4 294,74	128,00	-	4 422,74
031. Ganra	3 090,80	836,95	-	3 927,75
032. Citta	307,27	33,09	-	340,36
040. Lilirilau	1 203,57	918,38	-	2 121,95
050. Donri-Donri	3 487,40	656,10	532,70	4 676,20
060. Marioriwawa	4 872,64	761,74	1 417,22	7 051,60
<b>7312. Soppeng</b>	<b>23 368,88</b>	<b>3 922,85</b>	<b>1 949,92</b>	<b>29 241,65</b>

Catatan/Note: ...

Sumber/Source: Dinas Tanaman Pangan, Hortikultura, Perkebunan dan Ketahanan Pangan Kabupaten Soppeng/Department of Food Crops, Horticulture, Plantation and Food Security of Soppeng Regency

**Tabel**  
**Table** 5.7.3**Luas Lahan Bukan Sawah Menurut Kecamatan dan Jenis Lahan di Kabupaten Soppeng (hektar), 2021**  
**Area of Non Rice Field by Subdistrict and Type of Land in Soppeng Regency (hectare), 2021**

Kecamatan Subdistrict	Tegal/Kebun Meadow/ Garden	Ladang/Huma Field	Perkebunan Plantation	Hutan Rakyat Private Forest
(1)	(2)	(3)	(4)	(5)
010. Marioriwawo	9 851,52	1 567,00	-	2 645,41
020. Lalabata	621,00	300,00	350,00	120,32
030. Liliriaja	2 895,44	729,82	-	584,00
031. Ganra	826,25	486,00	-	-
032. Citta	2 148,24	702,00	-	412,00
040. Lilirilau	9 182,90	-	2 724,15	336,00
050. Donri-Donri	1 797,00	93,00	758,30	88,50
060. Marioriwawa	2 978,10	-	981,30	-
<b>7312. Soppeng</b>	<b>30 300,45</b>	<b>3 877,82</b>	<b>4 813,75</b>	<b>4 186,23</b>

Lanjutan Tabel/*Continued Table 5.7.3*

Kecamatan <i>Subdistrict</i>	Kolam/Tebat <i>Pond</i>	Tanah Gembala/ Padang Rumput <i>Land Sepherd</i>	Lahan Sementara Tidak Diusahakan <i>Non Cultivated Land</i>	Hutan Negara <i>State Forest</i>	Jumlah <i>Total</i>
(1)	(6)	(7)	(8)	(9)	(10)
010. Marioriwawo	1 283,31	-	-	2 525,00	17 872,24
020. Lalabata	7,00	160,00	92,32	3 527,00	5 177,64
030. Liliraja	9,00	72,00	-	475,00	4 765,26
031. Ganra	152,00	-	-	-	1 464,25
032. Citta	33,10	-	-	32,00	3 327,34
040. Lilirilau	51,05	213,00	995,00	-	13 502,10
050. Donri-Donri	215,00	40,00	278,00	12 909,00	16 178,80
060. Marioriwawa	132,00	30,00	179,00	11 411,00	15 711,40
<b>7312. Soppeng</b>	<b>1 882,46</b>	<b>515,00</b>	<b>1 544,32</b>	<b>30 879,00</b>	<b>77 999,03</b>

Catatan/*Note*: ...

Sumber/*Source*: Dinas Tanaman Pangan, Hortikultura, Perkebunan dan Ketahanan Pangan Kabupaten Soppeng/*Department of Food Crops, Horticulture, Plantation and Food Security of Soppeng Regency*



**Tabel**  
**Table 5.7.4****Luas Lahan Bukan Pertanian Menurut Kecamatan di Kabupaten Soppeng (hektar), 2018-2021**  
**Non-Agriculture Land by Subdistrict in Soppeng Regency (hectare), 2018-2021**

Kecamatan Subdistrict	2018	2019	2020	2021
(1)	(2)	(3)	(4)	(5)
010. Marioriwawo	9 275,71	9 015,71	9 015,71	9 015,71
020. Lalabata	19 172,00	19 172,00	19 033,36	19 033,36
030. Liliriaja	412,00	412,00	412,00	412,00
031. Ganra	308,00	308,00	308,00	308,00
032. Citta	332,30	332,30	332,30	332,30
040. Lilirilau	952,00	952,00	952,00	3 075,95
050. Donri-Donri	1 345,00	1 345,00	1 345,00	1 345,00
060. Marioriwawa	20 231,00	20 231,00	20 231,00	9 237,00
<b>7312. Soppeng</b>	<b>52 028,01</b>	<b>51 768,01</b>	<b>51 629,37</b>	<b>42 759,32</b>

Catatan/Note: ...

Sumber/Source: Dinas Tanaman Pangan, Hortikultura, Perkebunan dan Ketahanan Pangan Kabupaten Soppeng/Department of Food Crops, Horticulture, Plantation and Food Security of Soppeng Regency

**Tabel**  
**Table** 5.7.5

**Banyaknya Alat Pemberantasan Organisme Pengganggu Tanaman (OPT) Menurut Kecamatan dan Jenis Alat di Kabupaten Soppeng, 2021**  
**Number of Tools for Eradicating Plant Pest Organisms by Subdistricts and Types of Tool in Soppeng Regency, 2021**

Kecamatan Subdistrict	Semprotan Punggung/ Back Sprayer	Emposan Tikus (Biji)	Perontok Bermesin/ Thresher Engine	Pengering/ Dryer	Pembersih/ Cleaner
(1)	(2)	(3)	(4)	(5)	(6)
010. Marioriwawo	4 884	-	75	5	-
020. Lalabata	2 864	30	33	16	1
030. Liliriaja	3 035	-	73	13	1
031. Ganra	4 445	-	36	4	-
032. Citta	400	-	5	-	-
040. Lilirilau	3 150	-	136	2	-
050. Donri-Donri	2 313	-	80	-	-
060. Marioriawa	5 963	-	51	5	-
<b>7312. Soppeng</b>	<b>27 054</b>	<b>30</b>	<b>489</b>	<b>45</b>	<b>2</b>

Catatan/Note: ...

Sumber/Source: Dinas Tanaman Pangan, Hortikultura, Perkebunan dan Ketahanan Pangan Kabupaten Soppeng/Department of Food Crops, Horticulture, Plantation and Food Security of Soppeng Regency

**Tabel 5.7.6** Banyaknya Alat Pemotong Padi Menurut Kecamatan dan Jenis Alat di Kabupaten Soppeng, 2021  
**Number of Rice Cutting Tools by Subdistrict and Types of Tools in Soppeng Regency, 2021**

Kecamatan Subdistrict	Sabit Bergerigi/ Serrated Sickle	Combine Harvester	Potong Padi tipe Gendong/ Back Rice Cut
(1)	(2)	(3)	(4)
010. Marioriwawo	450	16	-
020. Lalabata	1 035	21	-
030. Liliraja	250	20	1
031. Ganra	-	56	-
032. Citta	-	4	-
040. Lilirilau	-	11	-
050. Donri-Donri	-	13	-
060. Marioriwawa	-	44	-
<b>7312. Soppeng</b>	<b>1 735</b>	<b>185</b>	<b>1</b>

Catatan/Note: ...

Sumber/Source: Dinas Tanaman Pangan, Hortikultura, Perkebunan dan Ketahanan Pangan Kabupaten Soppeng/Department of Food Crops, Horticulture, Plantation and Food Security of Soppeng Regency

**Tabel** 5.7.7 **Banyaknya Alat Penggilingan Padi Menurut Kecamatan di Kabupaten Soppeng, 2019-2021**  
**Number of Rice Mill by Subdistrict in Soppeng Regency, 2019-2021**

Kecamatan Subdistrict	2019	2020	2021
(1)	(2)	(3)	(4)
010. Marioriwawo	93	100	100
020. Lalabata	67	77	70
030. Liliraja	80	79	79
031. Ganra	40	39	39
032. Citta	14	14	14
040. Lilirilau	20	5	5
050. Donri-Donri	79	45	45
060. Marioriwawa	56	56	58
<b>7312. Soppeng</b>	<b>449</b>	<b>415</b>	<b>410</b>

Catatan/Note: ...  
 Sumber/Source: Dinas Tanaman Pangan, Hortikultura, Perkebunan dan Ketahanan Pangan Kabupaten Soppeng/Department of Food Crops, Horticulture, Plantation and Food Security of Soppeng Regency

**Tabel 5.7.8** Banyaknya Penggilingan Padi Menurut Kecamatan dan Jenis di Kabupaten Soppeng, 2021  
**Number of Rice Mill by Subdistrict and Type in Soppeng Regency, 2021**

Kecamatan Subdistrict	Penggilingan Padi Besar/ Big Rice Mill	Penggilingan Padi Sedang/ Medium Rice Mill	Penggilingan Padi Kecil/ Small Rice Mill	Jumlah/Total
(1)	(2)	(3)	(4)	(5)
010. Marioriwawo	1	16	83	100
020. Lalabata	4	23	43	70
030. Liliriaja	8	43	28	79
031. Ganra	3	33	3	39
032. Citta	-	-	14	14
040. Lilirilau	-	2	3	5
050. Donri-Donri	2	15	28	45
060. Marioriwawa	7	2	49	58
<b>7312. Soppeng</b>	<b>25</b>	<b>134</b>	<b>251</b>	<b>410</b>

Catatan/Note: ...

Sumber/Source: Dinas Tanaman Pangan, Hortikultura, Perkebunan dan Ketahanan Pangan Kabupaten Soppeng/Department of Food Crops, Horticulture, Plantation and Food Security of Soppeng Regency

**Tabel**  
**Table** 5.7.9

**Banyaknya Kelompok Unit Pelayanan Jasa Alat Mesin Pertanian Menurut Kecamatan di Kabupaten Soppeng, 2019-2021**  
**Number of groups of Agricultural Machinery Services Unit According to the Subdistrict in Soppeng Regency, 2019-2021**

Kecamatan Subdistrict	2019	2020	2021
(1)	(2)	(3)	(4)
010. Marioriwawo	4	4	9
020. Lalabata	4	6	14
030. Liliriaja	4	7	13
031. Ganra	4	7	6
032. Citta	1	1	2
040. Lilirilau	8	7	10
050. Donri-Donri	5	10	14
060. Marioriawa	8	8	15
<b>7312. Soppeng</b>	<b>38</b>	<b>50</b>	<b>83</b>

Catatan/Note: ...

Sumber/Source: Dinas Tanaman Pangan, Hortikultura, Perkebunan dan Ketahanan Pangan Kabupaten Soppeng/Department of Food Crops, Horticulture, Plantation and Food Security of Soppeng Regency

**Tabel 5.7.10** Banyaknya Perkumpulan Petani Pemakai Air (P3A) Menurut Kecamatan di Kabupaten Soppeng, 2019-2021  
**Table** 5.7.10 Number of Water Use Associations by Subdistrict in Soppeng Regency, 2019-2021

Kecamatan Subdistrict	2019	2020	2021
(1)	(2)	(3)	(4)
010. Marioriwawo	44	44	55
020. Lalabata	23	23	20
030. Liliraja	59	59	55
031. Ganra	8	8	12
032. Citta	6	6	6
040. Lilirilau	13	13	14
050. Donri-Donri	29	29	23
060. Marioriwawa	35	35	34
<b>7312. Soppeng</b>	<b>217</b>	<b>217</b>	<b>219</b>

Catatan/Note: ...

Sumber/Source: Dinas Tanaman Pangan, Hortikultura, Perkebunan dan Ketahanan Pangan Kabupaten Soppeng/Department of Food Crops, Horticulture, Plantation and Food Security of Soppeng Regency

**Tabel** 5.7.11  
**Table**

**Banyaknya Pompa Air Menurut Kecamatan dan Kondisi Alat di Kabupaten Soppeng, 2019-2021**  
**Number of Water Pump by Subdistrict and Tools Condition in Soppeng Regency, 2019-2021**

Kecamatan Subdistrict	2019 <sup>r</sup>		2020 <sup>r</sup>		2021	
	Baik/Good	Rusak Ringan/ Slightly Damaged	Baik/Good	Rusak Ringan/ Slightly Damaged	Baik/Good	Rusak Ringan/ Slightly Damaged
(1)	(2)	(3)	(4)	(5)	(6)	(7)
010. Marioriwawo	78	12	111	-	169	-
020. Lalabata	160	6	192	-	98	-
030. Lilirija	112	-	112	-	112	-
031. Ganra	505	-	521	-	521	-
032. Citta	18	-	28	-	418	-
040. Lilirilau	296	-	285	-	285	-
050. Donri-Donri	336	5	1 104	-	1 123	-
060. Marioriwawa	611	15	611	-	1 435	-
<b>7312. Soppeng</b>	<b>2 116</b>	<b>38</b>	<b>2 964</b>	<b>-</b>	<b>4 161</b>	<b>-</b>

Catatan/Note: ...

Sumber/Source: Dinas Tanaman Pangan, Hortikultura, Perkebunan dan Ketahanan Pangan Kabupaten Soppeng/Department of Food Crops, Horticulture, Plantation and Food Security of Soppeng Regency



**Tabel**  
**Table** 5.7.12

**Banyaknya Kelompok Pertanian dan Sarana Pendukung Menurut Kecamatan dan Jenisnya di Kabupaten Soppeng, 2021**

*Number of Agriculture Groups and Supporting Facilities by Villages/Urban Villages and Types in Soppeng District, 2021*

Kecamatan Subdistrict	Gabungan Kelompok Tani (Gapoktan)/ Farmers Group Association	Kios Sarana Produksi/ Production Facilities Kiosk	Perkumpulan Petani Pemakai Air(P3A)/ Water User Farmer Group	Perkumpulan Petani / Agricultural Group	
				Jumlah Kelompok Tani/ Number of Agricultural Group	Jumlah Anggota Kelompok Tani/Number of Agricultural Group Member
(1)	(2)	(3)	(4)	(5)	(6)
010. Marioriwawo	13	21	53	163	12 764
020. Lalabata	11	14	20	100	5 830
030. Liliriaja	8	14	55	91	7 969
031. Ganra	4	4	12	72	4 962
032. Citta	4	5	6	35	2 613
040. Lilirilau	12	20	6	155	11 007
050. Donri-Donri	9	7	23	110	6 285
060. Marioriwawa	10	5	34	121	7 151
<b>7312. Soppeng</b>	<b>71</b>	<b>90</b>	<b>209</b>	<b>847</b>	<b>58 581</b>

Catatan/Note: ...

Sumber/Source: Dinas Tanaman Pangan, Hortikultura, Perkebunan dan Ketahanan Pangan Kabupaten Soppeng/Department of Food Crops, Horticulture, Plantation and Food Security of Soppeng Regency

**Tabel 5.7.13** **Ketersediaan, Kebutuhan dan Surplus/Defisit Pangan di Kabupaten Soppeng, 2021**  
**Table 5.7.13** **Availability, Needs and Surplus/Deficit Food in Soppeng Regency, 2021**

Jenis Pangan/ Type of Food	Ketersediaan (ton)/ Availability (ton)	Kebutuhan (ton)/ Needs (ton)	Surplus/Defisit (ton) Surplus/Deficit (ton)
(1)	(2)	(3)	(4)
Beras/Rice	162 927,00	24 009,72	138 917,28
Jagung/Corn	127 038,00	784,48	126 253,52
Ubi Kayu/Cassava	-	713,16	- 713,16
Ubi Jalar/Sweet Potato	89,00	190,18	- 101,18
Kacang Tanah/Peanut	679,00	190,18	488,82
Kacang Hijau/Green Bean	198,00	23,77	174,23
Kedelai/Soya Bean	94,00	1 045,97	- 951,97
Sayur-Sayuran/Vegetable	1 104,00	8 653,01	-7 549,01
Buah-Buahan/Fruit	5 185,00	10 079,33	-4 894,33
Daging/Meat	1 846,73	1 141,06	705,67
Telur/Egg	10 344,00	1 782,90	8 561,10
Ikan/Fish	8 678,00	7 987,39	690,61
Gula Merah/Brown sugar	-	190,18	- 190,18
Gula Pasir/Sugar	223,10	1 616,50	-1 393,40

Catatan/Note: ...

Sumber/Source: Dinas Tanaman Pangan, Hortikultura, Perkebunan dan Ketahanan Pangan Kabupaten Soppeng/Department of Food Crops, Horticulture, Plantation and Food Security of Soppeng Regency

**Tabel**  
**Table** 5.7.14**Konsumsi Riil dan Konsumsi Ideal menurut Kelompok Pangan di Kabupaten Soppeng, 2021**  
**Real Consumption and Ideal Consumption according to the Food Group in Soppeng Regency, 2021**

<b>Kelompok Pangan/ Group of Food</b>	<b>Konsumsi Riil (kilo kalori)/ Real Consumption (kilo calories)</b>	<b>Konsumsi Ideal (kilo kalori)/ Ideal Consumption (kilo calories)</b>
(1)	(2)	(3)
<i>Padi-Padian/Grain</i>	1 239,20	1 050,00
<i>Umbi-Umbian/Tuber</i>	13,60	126,00
<i>Pangan Hewani/Animal food</i>	194,30	252,00
<i>Minyak/Lemak/Oil/Fat</i>	187,60	210,00
<i>Buah/Biji Berminyak/Oily Fruit/Seed</i>	12,90	63,00
<i>Kacang-Kacangan/Nut</i>	39,70	105,00
<i>Gula/Sugar</i>	71,30	105,00
<i>Sayur dan Buah/Vegetable and Fruit</i>	91,30	126,00
<i>Lain-Lain/Others</i>	31,40	63,00

Catatan/Note: ...

Sumber/Source: Dinas Tanaman Pangan, Hortikultura, Perkebunan dan Ketahanan Pangan Kabupaten Soppeng/Department of Food Crops, Horticulture, Plantation and Food Security of Soppeng Regency

<https://soppengkab.bps.go.id>

# BAB 6

## INDUSTRI, PERTAMBANGAN, DAN ENERGI

Industry, Mining, and Energy

### Jumlah Pelanggan PDAM Menurut Jenis Konsumen

Number of Customers of Water Supply  
Establishment by Type of Consumers



Sosial  
Social

**157**

Rumah Tangga  
Household

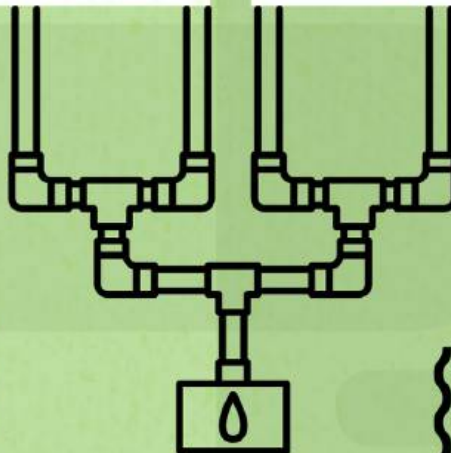
**10.516**

Ins. Pemerintah  
Government

**134**

Niaga  
Trade

**124**





**PENJELASAN TEKNIS**

1. Daya listrik dapat diartikan sebagai laju hantara energi listrik dalam rangkaian listrik. Satuan daya listrik adalah Watt [W], yang menyatakan banyaknya tenaga listrik yang mengalir per satuan waktu (Joule/detik). Daya adalah banyaknya beban listrik yang terpakai pada suatu instalasi listrik dengan satuan watt.
2. PDAM atau Perusahaan Daerah Air Minum merupakan salah satu unit usaha milik daerah, yang yang bergerak dalam distribusi air bersih bagi masyarakat umum. PDAM terdapat di setiap provinsi, kabupaten, dan kotamadya di seluruh Indonesia. PDAM merupakan perusahaan daerah sebagai sarana penyedia air bersih yang diawasi dan dimonitor oleh aparatapararat eksekutif maupun legislatif daerah.
3. Kecamatan adalah sebuah pembagian wilayah administratif negara Indonesia di bawah Kabupaten atau Kota. Sebuah kecamatan dipimpin oleh seorang camat dan dipecah kepada beberapa kelurahan dan desa-desa.
4. Kabupaten adalah pembagian wilayah administratif di Indonesia setelah provinsi, yang dipimpin oleh seorang bupati. Selain kabupaten, pembagian wilayah administratif setelah provinsi adalah kota. Secara umum, baik

**TECHNICAL NOTES**

1. *Electrical power can be interpreted as the rate of intermediate electrical energy in electrical circuits. The unit of electric power is Watt [W], which states how much electricity is flowing per unit of time (Joules / second). Power is the number of electrical loads used in an electrical installation in watts.*
2. *Company is one of the regional-owned business units, which is engaged in the distribution of clean water to the general public. PDAMs are available in every province, district and municipality throughout Indonesia. PDAM is a regional company as a means of providing clean water that is monitored and monitored by regional executive and legislative apparatuses.*
3. *A subdistrict is a division of the administrative territory of the Indonesian state under a Regency or City. A sub-district is led by a sub-district head and is divided into several wards and villages.*
4. *Regency is the division of administrative territory in Indonesia after the province, led by a regent. In addition to districts, the division of administrative territories after provinces is cities. In general, both districts and cities have the*

kabupaten dan kota memiliki wewenang yang sama.

*same authority.*

<https://soppengkab.bps.go.id>



**ULASAN**

1. Banyaknya air yang tidak dipertanggungjawabkan pada tahun 2021 di Kabupaten Soppeng sebanyak 2.965.947 m<sup>3</sup>
2. Pelanggan PDAM pada tahun 2021 di Kabupaten Soppeng mencapai 128.804 pelanggan dengan air yang disalurkan sebanyak 1.315.168 m<sup>3</sup>.

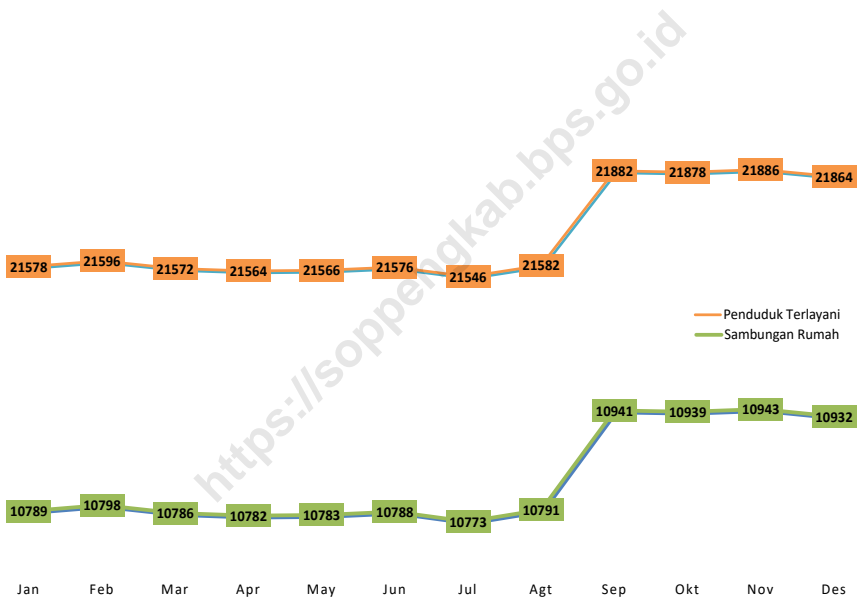
**REVIEW**

1. *The number of non-accounted water in 2021 in Soppeng Regency was 2,965,947 m<sup>3</sup>*
2. *PDAM's customers in 2021 in Soppeng Regency reached 128,804 customers with water delivered by 1,315,168 m<sup>3</sup>.*

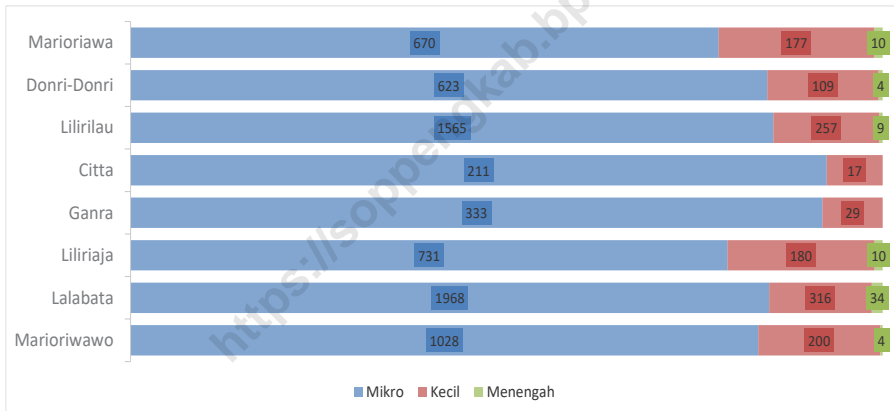
<https://soppengkab.bps.go.id>

**Gambar** 6.1  
**Figures**

**Banyaknya Sambungan Rumah dan Penduduk Terlayani Menurut Bulan di Kabupaten Soppeng, 2021**  
**Number of House Connections and Served Population by Month in Soppeng Regency, 2021**



Sumber/Source : Perusahaan Daerah Air Minum Kabupaten Soppeng/ Regional Water Company of Soppeng Regency

**Gambar** 6.2  
**Figures****Banyaknya Pelaku Usaha Mikro, Kecil dan Menengah Menurut Kecamatan di Kabupaten Soppeng, 2021**  
**Number of Micro, Small and Medium Business Actors by Subdistrict in Soppeng Regency, 2021**

Sumber/Source : Dinas Perdagangan, Perindustrian, Koperasi dan UKM Kabupaten Soppeng/ Trade, Industry, Cooperative and SMEs Office of Soppeng Regency

**Tabel**  
**Table 6.1**

**Daya Terpasang, Produksi, dan Distribusi Listrik PT. PLN (Persero) pada Cabang/Ranting PLN Menurut Kecamatan di Kabupaten Soppeng, 2021**  
**Installed Electricity Power, Production, and Distribution of PT. PLN (Persero) at PLN Branch by Subdistrict in Soppeng Regency, 2021**

Kecamatan Subdistrict	Daya Terpasang Installed Electricity Power (KW)	Produksi Listrik Electricity Production (KWh)	Listrik Terjual Electricity Sold (KWh)	Dipakai Sendiri Own Used (KWh)	Susut/ Hilang Shrinkage/ Lost (KWh)
(1)	(2)	(3)	(4)	(5)	(6)
010. Marioriwawo	...	...	...	...	...
020. Lalabata	...	...	...	...	...
030. Liliriaja	...	...	...	...	...
031. Ganra	...	...	...	...	...
032. Citta	...	...	...	...	...
040. Lilirilau	...	...	...	...	...
050. Donri-Donri	...	...	...	...	...
060. Marioriawa	...	...	...	...	...
<b>7312. Soppeng</b>	<b>49 226 750,00</b>	<b>5 139 375,00</b>	<b>4 985 927,06</b>	<b>2 629,00</b>	<b>...</b>

Catatan/Note: Data per kecamatan tidak tersedia/ Data per district is not available

Sumber/Source: PT PLN ULP Soppeng dan ULP Pajalesang/ PLN Soppeng Unit Soppeng and Pajalesang

**Tabel**  
**Table 6.2****Jumlah Pelanggan Listrik Menurut Kecamatan di  
Kabupaten Soppeng, 2017–2021**  
**Number of Electricity Customers by Subdistrict in Soppeng  
Regency, 2017–2021**

Kecamatan Subdistrict	2017	2018 <sup>1</sup>	2019	2020	2021
(1)	(2)	(3)	(4)	(5)	(6)
010. Marioriwawo	...	...	...	...	...
020. Lalabata	...	...	...	...	...
030. Liliriaja	...	...	...	...	...
031. Ganra	...	...	...	...	...
032. Citta	...	...	...	...	...
040. Lilirilau	...	...	...	...	...
050. Donri-Donri	...	...	...	...	...
060. Marioriawa	...	...	...	...	...
<b>7312. Soppeng</b>	<b>60 425</b>	<b>62 760</b>	<b>65 027</b>	<b>68 185</b>	<b>...</b>

Catatan/Note: Data per kecamatan tidak tersedia/ Data per district is not available

<sup>1</sup>Data direvisi/ Revised data

Sumber/Source: PT PLN ULP Soppeng dan ULP Pajalesang/ PLN Soppeng Unit Soppeng and Pajalaesang

**Tabel**  
**Table 6.3****Jumlah Pelanggan dan Air yang Disalurkan Menurut Kecamatan di Kabupaten Soppeng, 2021**  
**Number of Customers and Distributed Water by Subdistrict in Soppeng Regency, 2021**

Kecamatan Subdistrict	Pelanggan Number of Customers	Air Disalurkan Distributed Water (m <sup>3</sup> )	Nilai Value (Rp)
(1)	(2)	(3)	(4)
010. Marioriwawo	4 317	53 639	179 823 250
020. Lalabata	81 920	724 171	3 376 642 950
030. Liliriaja	2 710	27 341	89 929 000
031. Ganra	-	-	-
032. Citta	-	13 251	43 106 900
040. Lilirilau	26 732	320 659	1 075 305 250
050. Donri-Donri	6 039	57 841	210 863 400
060. Marioriawa	7 086	118 266	340 729 650
<b>7312. Soppeng</b>	<b>128 804</b>	<b>1 315 168</b>	<b>5 316 400 400</b>

Catatan/Note: ...

Sumber/Source: Perusahaan Daerah Air Minum Kabupaten Soppeng/ Regional Water Company of Soppeng Regency

**Tabel**  
**Table** 6.4**Jumlah Pelanggan Menurut Jenis Tarif dan ULP di  
Kabupaten Soppeng, 2021**  
*Number of Customer by Type of Rate and Customer Service  
Units in Soppeng Regency, 2021*

Jenis Tarif <i>Type of Rate</i>		ULP Soppeng <i>Soppeng Customer Service Unit</i>	ULP Pajalesang <i>Soppeng Customer Service Unit</i>
(1)	(2)	(3)	(4)
Tarif Sosial/ <i>Social Rate</i>	S1	...	...
	S2	...	...
	S3	...	...
Tarif Rumah Tangga/ <i>House Hold Rate</i>	R1	...	...
	R2	...	...
	R3	...	...
Tarif Bisnis/ <i>Business Rate</i>	B1	...	...
	B2	...	...
	B3	...	...
	B4	...	...
Tarif Industril/ <i>Industry Rate</i>	I1	...	...
	I2	...	...
	I3	...	...
	I4	...	...
Tarif Pemerintah/Umum <i>Government and General Rate</i>	P1	...	...
	P2	...	...
	P3	...	...
	M/TR/TM/TT	...	...

Catatan/Note: ...

Sumber/Source: PT PLN ULP Soppeng dan ULP Pajalesang/ *PLN Soppeng Unit Soppeng and Pajalaesang*

**Tabel**  
**Table 6.5****Jumlah Pelanggan, KVA Tersambung, KWH Terjual Menurut ULP di Kabupaten Soppeng, 2021**  
**Number of Customer, Connected KVA, Sold KWH by Customer Service Units in Soppeng Regency, 2021**

<b>Unit Layanan Pelanggan</b> <i>Customers Service Unit</i>	<b>Jumlah Pelanggan</b> <b>(kepala keluarga)</b> <i>Number of Customer</i> <i>(head of family)</i>	<b>KVA Tersambung</b> <i>Connected KVA</i>	<b>KWH Terjual (rupiah)</b> <i>Sold KWH (rupiahs)</i>
(1)	(2)	(3)	(4)
<i>ULP Soppeng/Soppeng Customer Service Unit</i>	...	...	...
<i>ULP Pajalesang/Pajalesang Service Unit</i>	...	...	...
<b>Jumlah/Total</b>	...	...	...

Catatan/Note: ...

Sumber/Source: PT PLN ULP Soppeng dan ULP Pajalesang/ *PLN Soppeng Unit Soppeng and Pajalaesang*



**Tabel**  
**Table** 6.6

**Jumlah KWH Terjual (Rupiah) Menurut Jenis Tarif dan ULP  
di Kabupaten Soppeng, 2021**  
*Number of Sold KWH (rupiahs) by Type of Rate and  
Customer Service Units in Soppeng Regency, 2021*

Jenis Tarif <i>Type of Rate</i>		ULP Soppeng <i>Soppeng Costumer Service Unit</i>	ULP Pajalesang <i>Soppeng Costumer Service Unit</i>
(1)	(2)	(3)	(4)
Tarif Sosial/ <i>Social Rate</i>	S1	...	...
	S2	...	...
	S3	...	...
Tarif Rumah Tangga/ <i>House Hold Rate</i>	R1	...	...
	R2	...	...
	R3	...	...
Tarif Bisnis/ <b><i>Business Rate</i></b>	B1	...	...
	B2	...	...
	B3	...	...
Tarif Industri/ <i>Industry Rate</i>	I1	...	...
	I2	...	...
	I3	...	...
	I4	...	...
Tarif Pemerintah/Umum <i>Government and General Rate</i>	P1	...	...
	P2	...	...
	P3	...	...
	M/TR/TM/TT	...	...

Catatan/Note: ...

Sumber/Source: PT PLN ULP Soppeng dan ULP Pajalesang/ *PLN Soppeng Unit Soppeng and Pajalesang*

**Tabel**  
**Table 6.7****Jumlah Kapasitas Terpasang, Produksi Air Minum dan Air yang Terjual Menurut Bulan di Kabupaten Soppeng, 2021**  
**Number of Installed Capacity, Production of Drinking Water and Water Sold by Month in Soppeng Regency, 2021**

Bulan/ Month	Kapasitas Terpasang (liter/detik)/ Installed Capacity (liters/second)	Produksi Air Minum (m3)/ Production of Drinking Water (m3)	Air yang Terjual/ Sold Water		
			Sumbangan Rumah/ House Connections	Hidran Umum/ Public Hydrants	Mobil Tangki/ Tanker
(1)	(2)	(3)	(4)	(5)	(6)
Januari/January	...	...	116 359	1 029	...
Februari/February	...	...	110 791	1 027	...
Maret/March	...	...	106 005	1 063	...
April/April	...	...	109 596	1 059	...
Mei/May	...	...	112 827	1 074	...
Juni/June	...	...	111 022	1 042	...
Juli/July	...	...	108 415	1 144	...
Agustus/August	...	...	106 992	1 169	...
September/September	...	...	108 196	1 115	...
Oktober/October	...	...	106 269	1 181	...
November/November	...	...	106 029	1 196	...
Desember/December	...	...	102 725	1 179	...

Catatan/Note: ...

Sumber/Source: Perusahaan Daerah Air Minum Kabupaten Soppeng/ Regional Water Company of Soppeng Regency

**Tabel**  
**Table** 6.8**Banyaknya Air yang Tidak Dipertanggungjawabkan Menurut Bulan di Kabupaten Soppeng, 2021**  
**Number of Non-Accounted Water by Month in Soppeng Regency, 2021**

Bulan/ Month	Volume Air (m3) Water Volume (m3)	Persentase (%) Percentage (%)
(1)	(2)	(3)
Januari/January	266 062	64 %
Februari/February	245 444	17 %
Maret/March	245 444	18 %
April/April	245 444	44 %
Mei/May	245 444	40 %
Juni/June	245 444	26 %
Juli/July	245 444	45 %
Agustus/August	245 444	18 %
September/September	245 444	18 %
Oktober/October	245 444	17 %
November/November	245 444	16 %
Desember/December	245 445	16 %

Catatan/Note: ...

Sumber/Source: Perusahaan Daerah Air Minum Kabupaten Soppeng/ Regional Water Company of Soppeng Regency

**Tabel**  
**Table 6.9****Banyaknya Pelanggan PDAM Menurut Jenis Konsumen di Kabupaten Soppeng, 2016-2021**  
**Number of PDAM Customer by Type of Consumer and Month in Soppeng Regency, 2016-2021**

Jenis Konsumen Type of Consumer		2016	2017	2018	2019	2020	2021
(1)		(2)	(3)	(4)	(5)	(6)	(7)
Sosial/Social	Umum/General	64	66	27	149	149	29
	Khusus/Specific	116	126	117	1 420	123	128
Non Niaga/Non-Trade	Rumah Tangga/ House Hold	6 912	6 988	8 663	107 253	10 382	10 516
	Instansi Pemerintah/ Government	117	119	128	1 526	136	134
Niaga/Trade	Kecil/Small	138	138	125	1 527	129	121
	Besar/Big	2	2	3	46	4	4

Catatan/Note: ...

Sumber/Source: Perusahaan Daerah Air Minum Kabupaten Soppeng/ Regional Water Company of Soppeng Regency

**Tabel**  
**Table** 6.10**Banyaknya Sambungan Rumah dan Penduduk Terlayani Menurut Bulan di Kabupaten Soppeng, 2021**  
**Number of House Connections and Served Population by Month in Soppeng Regency, 2021**

Bulan/ Month	Sambungan Rumah/ House Connections	Penduduk Terlayani/ Served Population
(1)	(2)	(3)
Januari/January	10 789	21 578
Februari/February	10 798	21 596
Maret/March	10 786	21 572
April/April	10 782	21 564
Mei/May	10 783	21 566
Juni/June	10 788	21 576
Juli/July	10 773	21 546
Agustus/August	10 791	21 582
September/September	10 941	21 882
Oktober/October	10 939	21 878
November/November	10 943	21 886
Desember/December	10 932	21 864

Catatan/Note: ...

Sumber/Source: Perusahaan Daerah Air Minum Kabupaten Soppeng/ Regional Water Company of Soppeng Regency

**Tabel**  
**Table 6.11****Banyaknya Air Minum Tersalurkan Menurut Jenis  
Konsumen PDAM di Kabupaten Soppeng, 2016-2021**  
**Number of Distributed Drinking Water by Type of PDAM  
Consumer and Month in Soppeng Regency, 2016-2021**

Jenis Konsumen <i>Type of Consumer</i>		2016	2017	2018	2019	2020	2021
(1)	(2)	(3)	(4)	(5)	(6)	(7)	
Sosial/ <i>Social</i>	Umum/ <i>General</i>	13 445	13 402	10 235	149	149	...
	Khusus/ <i>Spesific</i>	25 994	24 993	26 660	1 420	123	...
Non Niaga/ <i>Non-Trade</i>	Rumah Tangga/ <i>House Hold</i>	945 328	935 338	1 050 169	107 253	10 382	...
	Instansi Pemerintah/ <i>Government</i>	38 204	32 207	52 384	1 526	136	...
	Niaga/ <i>Trade</i>						
	Kecil/ <i>Small</i>	21 520	20 579	25 707	1 527	129	...
	Besar/ <i>Big</i>	514	461	397	46	4	...

Catatan/*Note*: ...Sumber/*Source*: Perusahaan Daerah Air Minum Kabupaten Soppeng/ *Regional Water Company of Soppeng Regency*

**Tabel**  
**Table** 6.12**Banyaknya Perusahaan dan Tenaga Kerja Menurut  
Kelompok Industri di Kabupaten Soppeng, 2021**  
**Number of Establishment and Labor by Industry Groups in  
Soppeng Regency, 2021**

<b>Kelompok Industri/ Industry Groups</b>	<b>Perusahaan Establishment</b>	<b>Tenaga Kerja Labor</b>
(1)	(2)	(3)
Industri Makanan, Minuman dan Tembakau/ <i>Manufacture of Food, Beverage and Tobacco</i>	22	36
Industri Tekstil, Pakaian Jadi dan Kulit/ <i>Manufacture of Textile, Clothing and Leather</i>	2	17
Industri Kayu, Barang-barang dari Kayu Termasuk Perabot Rumah Tangga/ <i>Manufacture of Wood and Wood Products, Including Furniture</i>	1	2
Industri dari Kertas dan Barang-barang dari Kertas Percetakan dan Penerbitan/ <i>Manufacture of Paper and Paper Products, Printing and Publishing</i>	1	1
Industri Kimia dan Bahan dari Kimia, Minyak Bumi, Batu bara, Karet dan Plastik/ <i>Manufacture of Chemicals, Petroleum, Coal, Rubber, And Plastics Product</i>	1	1
Industri Barang Galian Bukan Logam Kecuali Minyak Bumi, dan Batubara/ <i>Manufacture of Non Metallic Mineral Products, Except Petroleum and Coal Products</i>	2	13
Industri Logam Dasar/ <i>Manufacture of Basic Metals</i>	1	1
Industri Barang dari Logam, Mesin, dan Peralatannya/ <i>Manufacture of Fabricated Metal Products, Machinery and Equipment</i>	1	1
<b>Jumlah/Total</b>	<b>31</b>	<b>72</b>

Catatan/Note: ...

Sumber/Source: Dinas Perdagangan, Perindustrian, Koperasi dan UKM Kabupaten Soppeng/ *Trade, Industry, Cooperative and SMEs Office of Soppeng Regency*

**Tabel**  
**Table 6.13****Banyaknya Perusahaan, Tenaga Kerja, Nilai Investasi dan Nilai Produksi Menurut Kecamatan di Kabupaten Soppeng, 2021**  
**Number of Establishment, Labor, Investment Value and Production Value by Subdistrict Soppeng Regency, 2021**

<i>Kecamatan/ Subdistrict</i>	<i>Perusahaan Establishment</i>	<i>Tenaga Kerja Labor</i>	<i>Nilai Investasi (juta rupiah) Investment Value (million rupiahs)</i>	<i>Nilai Produksi (juta rupiah) Production Value (million rupiahs)</i>
(1)	(2)	(3)	(4)	(5)
010. Marioriwawo	12	25	14 938 859	15 321 400
020. Lalabata	8	9	734 210	539 004
030. Liliriaja	2	4	500 000	483 000
031. Ganra	2	3	245 130	120 800
032. Citta	-	-	-	-
040. Lilirilau	4	9	1 498 000	9 375 000
050. Donri-Donri	2	18	210 380	129 840
060. Marioriawa	1	4	475 000	90 000
<b>7312. Soppeng</b>	<b>31</b>	<b>72</b>	<b>18 601 579</b>	<b>26 059 044</b>

Catatan/Note: ...

Sumber/Source: Dinas Perdagangan, Perindustrian, Koperasi dan UKM Kabupaten Soppeng/ Trade, Industry, Cooperative and SMEs Office of Soppeng Regency



**Tabel 6.14** Jumlah Perusahaan Menurut Kecamatan dan Jenis Industri di Kabupaten Soppeng, 2021  
**Table** Number of Establishment by Subdistrict in Soppeng Regency, 2021

Kecamatan/ Subdistrict	Kayu, Barang-barang dari Kayu (tidak termasuk furniture), dan Barang-barang Anyaman/ Wood, Products of Wood (exclude furniture), and Woven Goods	Barang-barang dari Logam, kecuali Mesin dan Peralatannya/ Goods of Metal, except Machinery and Equipment	Makanan, Minuman dan Tembakau/ Food, Beverage and Tobacco	Industri Kimia dan Barang dari Bahan Kimia, Minyak Bumi, Batu Bara, Karet dan Plastik/ Manufacture of Chemical, Petroleum, Coal, Rubber and Plastics Products	Industri Tekstil, Pakaian Jadi dan Kulit/ Manufacture of Textile, Clothing and Leather
(1)	(2)	(3)	(4)	(5)	(6)
010. Marioriwawo	-	-	10	-	1
020. Lalabata	-	1	5	-	-
030. Liliriaja	-	-	2	-	-
031. Ganra	-	-	2	-	-
032. Citta	-	-	-	-	-
040. Lilirilau	1	1	2	-	-
050. Donri-Donri	-	-	1	-	1
060. Marioriawa	-	-	-	-	-
<b>7312. Soppeng</b>	<b>1</b>	<b>2</b>	<b>22</b>	<b>-</b>	<b>2</b>

Catatan/Note: ...

Sumber/Source: Dinas Perdagangan, Perindustrian, Koperasi dan UKM Kabupaten Soppeng/ Trade, Industry, Cooperative and SMEs Office of Soppeng Regency

**Tabel**  
**Table 6.15****Jumlah Perusahaan, Tenaga Kerja dan Nilai Investasi di Kabupaten Soppeng, 2016-2021**  
**Number of Establishment, Labor and Investment Value in Soppeng Regency, 2016-2021**

<i>Tahun/Year</i>	<i>Perusahaan/ Establishment</i>	<i>Tenaga Kerja/Labor</i>	<i>Nilai Investasi (ribu rupiah)/Investment Value (thousand rupiahs)</i>
(1)	(2)	(3)	(5)
2016	3 689	13 323	50 992 647
2017	3 701	13 333	53 444 011
2018	3 713	13 349	63 840 769
2019	3 728	13 427	71 258 270
2020	3 749	13 509	92 717 513
2021	3 780	13 562	109 230 751

Catatan/Note: ...

Sumber/Source: Dinas Perdagangan, Perindustrian, Koperasi dan UKM Kabupaten Soppeng/ Trade, Industry, Cooperative and SMEs Office of Soppeng Regency

**Tabel**  
**Table** 6.16**Nilai Produksi, Nilai Bahan dan Nilai Tambah (ribu rupiah)  
di Kabupaten Soppeng, 2016-2021**  
***Production Value, Material Value and Added Value  
(thousand rupiahs) in Soppeng Regency, 2016-2021***

<b>Tahun/Year</b>	<b>Nilai Produksi Production Value</b>	<b>Nilai Bahan Material Value</b>	<b>Nilai Tambah Added Value</b>
(1)	(2)	(3)	(5)
2016	131 786 864	64 285 547	67 501 316
2017	138 008 444	67 427 332	70 581 112
2018	154 355 214	78 022 748	76 332 466
2019	163 885 074	81 844 283	82 040 791
2020	170 364 614	85 568 872	84 795 742
2021	201 069 554	110 120 138	90 949 416

Catatan/Note: ...

Sumber/Source: Dinas Perdagangan, Perindustrian, Koperasi dan UKM Kabupaten Soppeng/ *Trade, Industry, Cooperative and SMEs Office of Soppeng Regency*

**Tabel 6.17** Banyaknya Pelaku Usaha Mikro, Kecil dan Menengah Menurut Kecamatan di Kabupaten Soppeng, 2021  
**Table** Number of Micro, Small and Medium Business Actors by Subdistrict in Soppeng Regency, 2021

Kecamatan/ Subdistrict	Mikro/Micro	Kecil/Small	Menengah/Medium	Jumlah/Total
(1)	(2)	(3)	(4)	(5)
010. Marioriwawo	1 028	200	4	1 232
020. Lalabata	1 968	316	34	2 318
030. Liliraja	731	180	10	921
031. Ganra	333	29	-	362
032. Citta	211	17	-	228
040. Lilirilau	1 565	257	9	1 831
050. Donri-Donri	623	109	4	736
060. Marioriawa	670	177	10	857
<b>Jumlah/Total</b>	<b>7 129</b>	<b>1 285</b>	<b>71</b>	<b>8 485</b>

Catatan/Note: ...

Sumber/Source: Dinas Perdagangan, Perindustrian, Koperasi dan UKM Kabupaten Soppeng/ Trade, Industry, Cooperative and SMEs Office of Soppeng Regency

# BAB 7

## PARIWISATA Tourism

### Kunjungan Wisatawan KWA di Kabupaten Soppeng

Tourist Excursions in the Natural areas in  
Soppeng Regency

**26.926**

Kunjungan  
Excursions



### Jumlah Rumah Makan / Restoran di Kabupaten Soppeng

Number of Restaurants in Soppeng Regency

**436** Restoran  
Restaurant





**PENJELASAN TEKNIS**

1. Rumah makan atau restoran adalah istilah umum untuk menyebut usaha gastronomi yang menyajikan hidangan kepada masyarakat dan menyediakan tempat untuk menikmati hidangan tersebut serta menetapkan tarif tertentu untuk makanan dan pelayanannya.
2. Kecamatan adalah sebuah pembagian wilayah administratif negara Indonesia di bawah Kabupaten atau Kota. Sebuah kecamatan dipimpin oleh seorang camat dan dipecah kepada beberapa kelurahan dan desa-desa.
3. Kabupaten adalah pembagian wilayah administratif di Indonesia setelah provinsi, yang dipimpin oleh seorang bupati. Selain kabupaten, pembagian wilayah administratif setelah provinsi adalah kota. Secara umum, baik kabupaten dan kota memiliki wewenang yang sama.

**TECHNICAL NOTES**

1. *A restaurant or restaurant is a general term to refer to a gastronomic business that serves food to the community and provides a place to enjoy the food as well as set certain rates for food and service.*
2. *A subdistrict is a division of the administrative territory of the Indonesian state under a Regency or City. A sub-district is led by a sub-district head and is divided into several wards and villages.*
3. *Regency is the division of administrative territory in Indonesia after the province, led by a regent. In addition to districts, the division of administrative territories after provinces is cities. In general, both districts and cities have the same authority.*

## ULASAN

1. Pada tahun 2021, terdapat 436 rumah makan/ restoran yang tersebar di 8 kecamatan di Kabupaten Soppeng. Jumlah ini mengalami kenaikan signifikan dibandingkan tahun lalu yang hanya sebanyak 269.
2. Jumlah pengunjung wisata di Kabupaten Soppeng selama tahun 2021 sebanyak 26.926 pengunjung.

## REVIEW

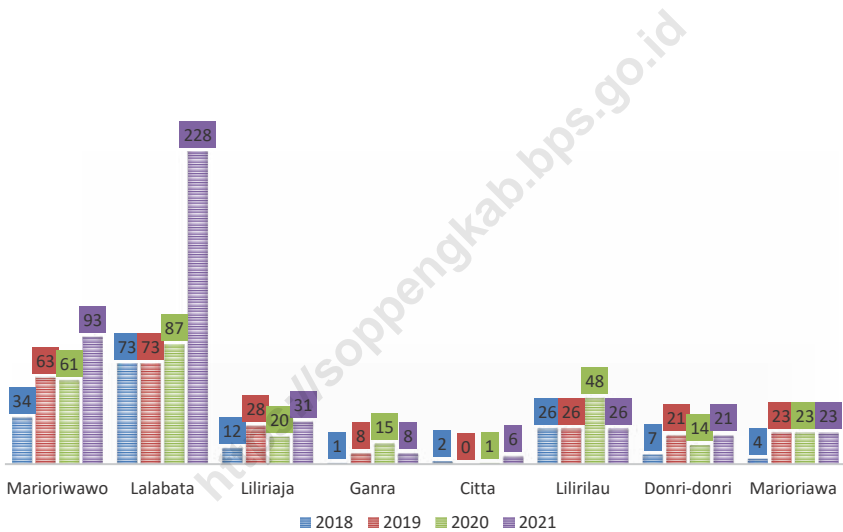
1. *In the year 2021, there are 436 restaurants spread over 8 sub-districts in Soppeng Regency. This number has experienced a significant increase compared to last year which only as much as 269.*
2. *The number of tourist visitors in Soppeng Regency during 2021 was 26,926 visitors.*

<https://soppengkab.bps.go.id>



**Gambar** 7.1  
**Figures**

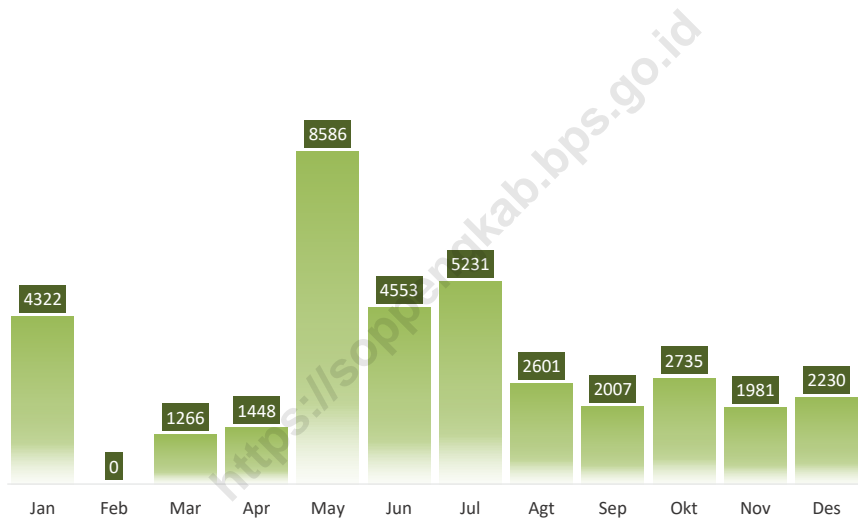
**Jumlah Rumah Makan/Restoran Menurut Kecamatan di Kabupaten Soppeng, 2018–2021**  
**Number of Restaurants by Subdistrict in Soppeng Regency, 2018–2021**



Sumber/Source : Dinas Perdagangan, Perindustrian, Koperasi dan UKM Kabupaten Soppeng/Trade, Industry, Cooperative and SMEs Office of Soppeng Regency

**Gambar** 7.2  
**Figures**

**Banyaknya Kunjungan Wisatawan di Kawasan Wisata Alam Menurut Bulan dan Kawasan di Kabupaten Soppeng, 2021**  
*The Number of Tourist Excursions in the Natural areas by Month and Region in Soppeng Regency, 2021*



Sumber/Source : Dinas Pariwisata Kepemudaan dan Olahraga Kabupaten Soppeng/ *Tourism, Youth and Sports Office of Soppeng Regency*

**Tabel**  
**Table** 7.1

**Jumlah Rumah Makan/Restoran Menurut Kecamatan di Kabupaten Soppeng, 2018–2021**  
**Number of Restaurants by Subdistrict in Soppeng Regency, 2018–2021**

Kecamatan Subdistrict	2018	2019	2020	2021
(1)	(2)	(3)	(4)	(5)
010. Marioriwawo	34	63	61	93
020. Lalabata	73	73	87	228
030. Liliraja	12	28	20	31
031. Ganra	1	8	15	8
032. Citta	2	-	1	6
040. Lilirilau	26	26	48	26
050. Donri-Donri	7	21	14	21
060. Marioriwawa	4	23	23	23
<b>7312. Soppeng</b>	<b>159</b>	<b>242</b>	<b>269</b>	<b>436</b>

Catatan/Note: ...

Sumber/Source: Dinas Perdagangan, Perindustrian, Koperasi dan UKM Kabupaten Soppeng/ Trade, Industry, Cooperative and SMEs Office of Soppeng Regency

**Tabel**  
**Table 7.2**

**Banyaknya Kunjungan Wisatawan di Kawasan Wisata Alam Menurut Bulan dan Kawasan di Kabupaten Soppeng, 2021**  
*The Number of Tourist Excursions in the Natural areas by Month and Region in Soppeng Regency, 2021*

Bulan/Month	Nusantara/Locals			Jumlah/Total
	OMPO	CITTA	LEJJA	
	(1)	(2)	(3)	
Januari/January	2 034	2 288	-	4 322
Februari/February	-	-	-	-
Maret/March	874	392	-	1 266
April/April	1 032	416	-	1 448
Mei/May	4 628	3 958	-	8 586
Juni/June	2 894	1 659	-	4 553
Juli/July	4 056	1 175	-	5 231
Agustus/August	2 015	586	-	2 601
September/September	1 495	512	-	2 007
Oktober/October	2 059	676	-	2 735
November/November	1 335	646	-	1 981
Desember/December	1 550	680	-	2 230
<b>Jumlah/Total</b>	<b>23 972</b>	<b>12 988</b>	<b>-</b>	<b>26 926</b>

Catatan/Note: ...

Sumber/Source: Dinas Pariwisata, Pemuda dan Olahraga Kabupaten Soppeng/ *Tourism, Youth and Sports Office of Soppeng Regency*

**Tabel** 7.3  
**Table**

**Jumlah Kunjungan dan Tinggal Orang Asing di Kabupaten Soppeng, 2019-2021**  
**Number of Visits and Stay of Foreigners in Soppeng Regency, 2019-2021**

Kegiatan/Activity	Tahun/Year		
	2019	2020	2021
(1)	(2)	(3)	(4)
Kunjungan/Visit	80	80	-
Pekerja/Tinggal/Lainnya/ Worker/Stay/Others	1	2	1
<b>Jumlah/Total</b>	<b>81</b>	<b>82</b>	<b>1</b>

Catatan/Note: ...

Sumber/Source: Badan Kesatuan Bangsa dan Politik Kabupaten Soppeng/ National and Political Unity Agency of Soppeng Regency



# BAB 8

## TRANSPORTASI DAN KOMUNIKASI

Transportation and Communication

Tanah  
Soil  
58,  
648km

Kerikil  
Gravel  
255,  
057km

Aspal  
Paved  
541,  
916km

Panjang Jalan  
Kabupaten Soppeng  
berdasarkan jenis  
permukaan

Length of Soppeng Regency's Roads  
by type of road surface



Jumlah Sambungan  
Indihome di Kabupaten  
Soppeng 2021

Number of indihome POTS PSB  
Connections in Soppeng Regency

481 sambungan





**PENJELASAN TEKNIS****TECHNICAL NOTES**

1. Jalan adalah prasarana transportasi darat yang meliputi segala bagian area darat termasuk bangunan pelengkap dan perlengkapannya yang diperuntukkan bagi lalu lintas yang berada pada permukaan tanah, di atas permukaan tanah, di bawah permukaan tanah dan atau air, serta di atas permukaan air.
  2. Kantor pos pembantu adalah unit usaha PT Pos Indonesia di luar kota yang bertanggungjawabkan penerimaan dan pengeluaran serta kepengurusan eksploitasinya kepada Kantor Pos dan Giro.
  3. Kecamatan adalah sebuah pembagian wilayah administrative dmini Indonesia di bawah Kabupaten atau Kota. Sebuah kecamatan dipimpin oleh seorang camat dan dipecah kepada beberapa kelurahan dan desa-desa.
  4. Kabupaten adalah pembagian wilayah administratif di Indonesia setelah provinsi, yang dipimpin oleh seorang bupati. Selain kabupaten, pembagian wilayah administrative setelah provinsi adalah kota. Secara umum, baik kabupaten dan kota memiliki wewenang yang sama.
1. *Road is land transportation infrastructure that covers all parts of the land area including auxiliary buildings and its equipment intended for traffic on the surface of the land, above the surface of the land, below the surface of the land and or water, and above the water surface.*
  2. *Sub-post office is a business unit of PT Pos Indonesia outside the city that is responsible for revenue and expenditure as well as management of its exploitation to the Post Office and Giro.*
  3. *A subdistrict is a division of the administrative territory of the Indonesian state under a Regency or City. A sub-district is led by a sub-district head and is divided into several wards and villages.*
  4. *Regency is the division of administrative territory in Indonesia after the province, led by a regent. In addition to districts, the division of administrative territories after provinces is cities. In general, both districts and cities have the same authority.*

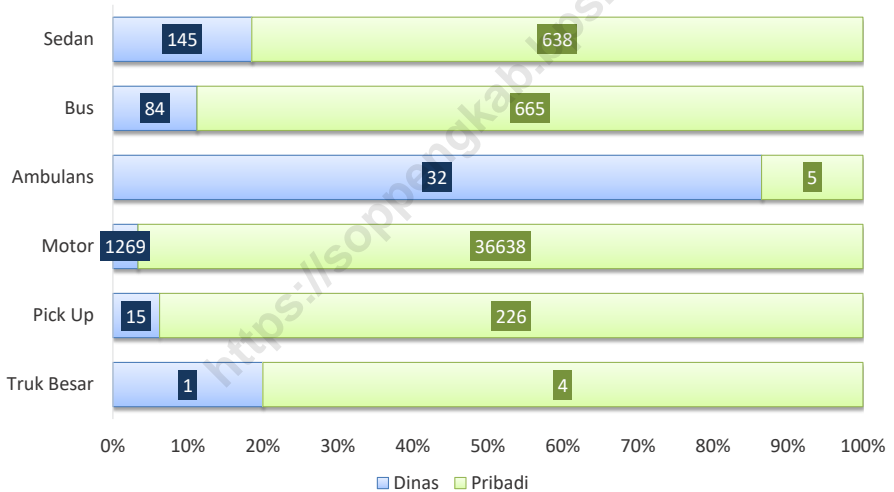
**ULASAN**

**REVIEW**

- |  |  |
|--|--|
| <p>1. Pada tahun 2021, total panjang jalan kabupaten di Kabupaten Soppeng mencapai 898,881 km dan panjang jalan provinsi sepanjang 159,516 km. Apabila dilihat dari jenis jalan, sebagian besar jalan yang ada di Kabupaten Soppeng memiliki permukaan aspal yaitu sepanjang 541,916 km. Sementara apabila dilihat dari kondisi jalan, sebagian besar jalan yang ada di Kabupaten Soppeng dalam kondisi baik yaitu sepanjang 502,088 km.</p> <p>2. Sejak tahun 2019 sampai dengan tahun 2021 tidak ada lagi kantor pos pembantu yang ada di Kabupaten Soppeng.</p> | <p>1. <i>In 2021, the total length of district roads in Soppeng Regency will reach 898.881 km and the length of provincial roads will be 159.516 km. When viewed from the type of road, most of the roads in Soppeng Regency have asphalt surface which is 552.916 km. Meanwhile, when viewed from the road conditions, most of the roads in Soppeng Regency are in good condition, which is 502.088 km.</i></p> <p>2. <i>From 2019 to 2021 there are no more auxiliary post offices in Soppeng Regency.</i></p> |
|--|--|

**Gambar** 8.1  
**Figures**

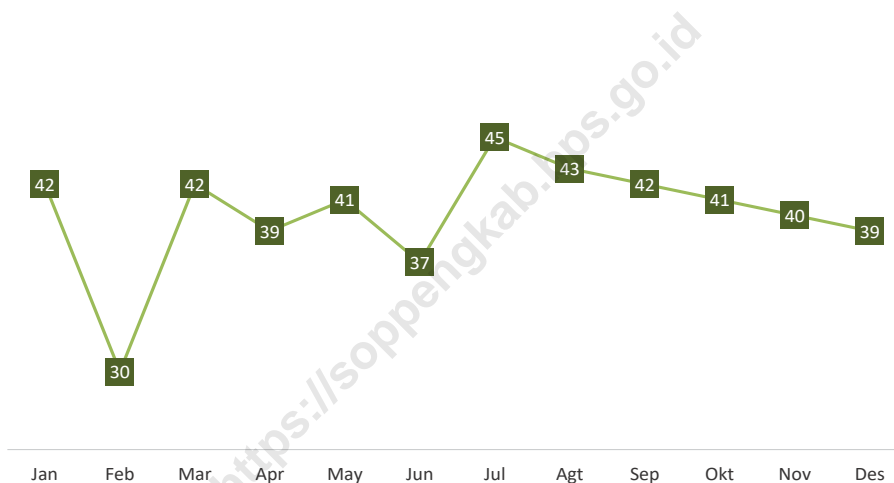
**Banyaknya Kendaraan Dinas dan Pribadi Menurut Kecamatan dan Jenis Kendaraan di Kabupaten Soppeng, 2021**  
*Number of Personal and Private Vehicle by Subdistrict and Type of Vehicle in Soppeng Regency, 2021*



Sumber/Source : Dinas Pekerjaan Umum dan Penataan Ruang/ Public Works and Spatial Planning Office

**Gambar** 8.2  
**Figures**

**Jumlah Kelompok Informasi Masyarakat menurut Kecamatan di Kabupaten Soppeng, 2021**  
**Number of Community Information Groups by Subdistrict in Soppeng Regency, 2021**



Sumber/Source : PT Telkom Soppeng/ PT Telkom Soppeng

## 8.1 TRANSPORTASI TRANSPORTATION

**Tabel 8.1.1** Panjang Jalan Menurut Tingkat Kewenangan Pemerintahan di Kabupaten Soppeng (km), 2019–2021  
**Table** Length of Roads by Level of Government Authority in Soppeng Regency (km), 2019–2021

Tingkat Kewenangan Pemerintahan Level of Government Authority	2019 <sup>1</sup>	2020	2021 <sup>x</sup>
(1)	(2)	(3)	(4)
Negara/State	-	-	-
Provinsi/Province	159,538	159,538	159,516
Kabupaten/Kota Regency/Municipality	898,881	898,881	898,881
<b>Jumlah/Total</b>	<b>1 058,419</b>	<b>1 058,419</b>	<b>1 058,397</b>

Catatan/Note: <sup>1</sup>Data direvisi/ Revised data

Sumber/Source: Dinas Pekerjaan Umum dan Penataan Ruang/ Public Works and Spatial Planning Office

**Tabel 8.1.2** Panjang Jalan Menurut Jenis Permukaan Jalan di Kabupaten Soppeng (km), 2019–2021  
**Table 8.1.2** Length of Roads by Type of Road Surface in Soppeng Regency (km), 2019–2021

Jenis Permukaan Jalan Type of Road Surface	2019 <sup>1</sup>	2020	2021 <sup>x</sup>
(1)	(2)	(3)	(4)
Aspal/Paved	494,906	552,705	541,916
Kerikil/Gravel	342,193	290,964	255,057
Tanah/Soil	66,375	31,005	58,648
Lainnya/Others	154,945	183,745	202,776
<b>Jumlah/Total</b>	<b>1 058,419</b>	<b>1 058,419</b>	<b>1 058,397</b>

Catatan/Note: <sup>1</sup>Data direvisi/ Revised data

Sumber/Source: Dinas Pekerjaan Umum dan Penataan Ruang/ Public Works and Spatial Planning Office

**Tabel 8.1.3**  
**Table**

**Panjang Jalan Menurut Kondisi Jalan di Kabupaten Soppeng (km), 2019–2021**  
***Length of Roads by Condition of Roads in Soppeng Regency (km), 2019–2021***

<b>Kondisi Jalan</b> <b><i>Condition of Roads</i></b>	<b>2019<sup>1</sup></b>	<b>2020</b>	<b>2021<sup>x</sup></b>
(1)	(2)	(3)	(4)
Baik/ <i>Good</i>	498,692	574,077	502,088
Sedang/ <i>Moderate</i>	98,112	64,068	127,337
Rusak/ <i>Damage</i>	101,234	44,900	236,906
Rusak Berat/ <i>Severely Damage</i>	360,381	375,374	192,066
<b>Jumlah/<i>Total</i></b>	<b>1 058,419</b>	<b>1 058,419</b>	<b>1 058,397</b>

Catatan/*Note*: <sup>1</sup>Data direvisi/ *Revised data*

Sumber/*Source*: Dinas Pekerjaan Umum dan Penataan Ruang/ *Public Works and Spatial Planning Office*

**Tabel**  
**Table 8.1.4****Banyaknya Kendaraan Dinas dan Pribadi Menurut Kecamatan dan Jenis Kendaraan di Kabupaten Soppeng, 2021*****Number of Personal and Private Vehicle by Subdistrict and Type of Vehicle in Soppeng Regency, 2021***

Kecamatan Subdistrict	Sedan		Jeep		Bus	
	Dinas Service	Pribadi Private	Dinas Service	Pribadi Private	Dinas Service	Pribadi Private
(1)	(2)	(3)	(4)	(5)	(6)	(7)
010. Marioriwawo	1	40	-	48	20	93
020. Lalabata	138	86	-	65	52	176
030. Liliraja	1	45	-	40	2	78
031. Ganra	1	45	-	19	2	48
032. Citta	1	15	-	19	2	56
040. Lilirilau	1	56	-	44	2	142
050. Donri-Donri	1	32	-	37	2	57
060. Marioriawa	1	319	-	32	2	15
<b>7312. Soppeng</b>	<b>145</b>	<b>638</b>	<b>-</b>	<b>304</b>	<b>84</b>	<b>665</b>



Lanjutan Tabel/*Continued Table* 8.1.4

Kecamatan Subdistrict	Ambulans/Ambulance		Mobil Pemadam Kebakaran/Fire Truck		Motor/Motorcycle	
	Dinas Service	Pribadi Private	Dinas Service	Pribadi Private	Dinas Service	Pribadi Private
(1)	(8)	(9)	(10)	(11)	(12)	(13)
010. Marioriwawo	5	1	1	-	9	20 616
020. Lalabata	14	3	6	-	1 243	3 233
030. Liliraja	4	-	-	-	3	1 569
031. Ganra	1	-	-	-	2	1 120
032. Citta	2	-	1	-	5	770
040. Lilirilau	4	1	1	-	2	3 186
050. Donri-Donri	1	-	1	-	2	170
060. Marioriawa	1	-	1	-	3	5 974
<b>7312. Soppeng</b>	<b>32</b>	<b>5</b>	<b>11</b>	<b>-</b>	<b>1 269</b>	<b>36 638</b>

Lanjutan Tabel/Continued Table 8.1.4

Kecamatan Subdistrict	Ojek/Taxibike		Bemor/Motor Cab		Becak/Pedicab	
	Dinas Service	Pribadi Private	Dinas Service	Pribadi Private	Dinas Service	Pribadi Private
(1)	(14)	(15)	(16)	(17)	(18)	(19)
010. Marioriwawo	-	277	-	-	-	-
020. Lalabata	-	450	-	-	-	-
030. Liliraja	-	187	-	-	-	-
031. Ganra	-	92	-	21	-	-
032. Citta	-	60	-	-	-	-
040. Lilirilau	-	125	-	125	-	27
050. Donri-Donri	-	87	-	-	-	-
060. Marioriawa	-	55	-	133	-	20
<b>7312. Soppeng</b>	<b>-</b>	<b>1 333</b>	<b>-</b>	<b>279</b>	<b>-</b>	<b>47</b>

Lanjutan Tabel/*Continued Table* 8.1.4

Kecamatan <i>Subdistrict</i>	<i>Pick Up</i>		Truk Besar/ <i>Large Truck</i>		Traktor/ <i>Tractor</i>	
	Dinas <i>Service</i>	Pribadi <i>Private</i>	Dinas <i>Service</i>	Pribadi <i>Private</i>	Dinas <i>Service</i>	Pribadi <i>Private</i>
(1)	(20)	(21)	(22)	(23)	(24)	(25)
010. Marioriwawo	-	27	-	-	-	-
020. Lalabata	15	32	1	4	-	-
030. Liliraja	-	23	-	-	-	-
031. Ganra	-	12	-	-	-	-
032. Citta	-	12	-	-	-	-
040. Lilirilau	-	73	-	-	-	-
050. Donri-Donri	-	19	-	-	-	-
060. Marioriawa	-	28	-	-	-	-
<b>7312. Soppeng</b>	<b>15</b>	<b>226</b>	<b>1</b>	<b>4</b>	<b>-</b>	<b>-</b>

Lanjutan Tabel/Continued Table 8.1.4

Kecamatan Subdistrict	Sepeda/Bike		Dokar/Gig		Gerobak/Cart	
	Dinas Service	Pribadi Private	Dinas Service	Pribadi Private	Dinas Service	Pribadi Private
(1)	(26)	(27)	(28)	(29)	(30)	(31)
010. Marioriwawo	-	-	-	15	-	-
020. Lalabata	-	977	-	5	-	8
030. Liliriaja	-	1 377	-	7	-	-
031. Ganra	-	350	-	-	-	-
032. Citta	-	378	-	-	-	-
040. Lilirilau	-	-	-	7	-	-
050. Donri-Donri	-	1 363	-	12	-	-
060. Marioriwawa	-	1 490	-	20	-	-
<b>7312. Soppeng</b>	-	<b>5 935</b>	-	<b>66</b>	-	<b>8</b>

Lanjutan Tabel/*Continued Table* 8.1.4

Kecamatan Subdistrict	Mikrolet		Truk 6 Roda	
	Dinas Service	Pribadi Private	Dinas Service	Pribadi Private
(1)	(32)	(33)	(34)	(35)
010. Marioriwawo	-	30	-	28
020. Lalabata	-	60	-	66
030. Liliriaja	-	17	-	14
031. Ganra	-	9	-	21
032. Citta	-	8	-	7
040. Lilirilau	-	75	-	72
050. Donri-Donri	-	17	-	22
060. Marioriawa	-	32	-	25
<b>7312. Soppeng</b>			-	<b>255</b>

Catatan/Note: ...

Sumber/Source: Dinas Perhubungan Kabupaten Soppeng/ *Transportation Office of Soppeng Regency*

## 8.2 KOMUNIKASI COMMUNICATION

**Tabel** 8.2.1 **Jumlah Kantor Pos Pembantu Menurut Kecamatan di Kabupaten Soppeng, 2018–2021**  
**Table** 8.2.1 **Number of Post Offices Subsidiaries by Subdistrict in Soppeng Regency, 2018–2021**

Kecamatan Subdistrict	2018	2019	2020	2021
(1)	(2)	(3)	(4)	(5)
010. Marioriwawo	-	-	-	...
020. Lalabata	-	-	-	...
030. Liliraja	-	-	-	...
031. Ganra	-	-	-	...
032. Citta	-	-	-	...
040. Lilirilau	-	-	-	...
050. Donri-Donri	-	-	-	...
060. Marioriawa	-	-	-	...
<b>7312. Soppeng</b>	-	-	-	...

Catatan/Note: ...

Sumber/Source: PT. Pos Indonesia Watansoppeng/ Indonesian Post Company of Watansoppeng

**Tabel**  
**Table** 8.2.2

**Banyaknya Kantor Pos Menurut Kecamatan di Kabupaten Soppeng, 2021**  
**Number of Post Office by Subdistrict in Soppeng Regency, 2021**

Kecamatan Subdistrict	Kantor Pos Cabang/Branch Post Office
(1)	(2)
010. Marioriwawo	...
020. Lalabata	...
030. Liliriaja	...
031. Ganra	...
032. Citta	...
040. Lilirilau	...
050. Donri-Donri	...
060. Marioriawa	...
<b>7312. Soppeng</b>	...

Catatan/Note: ...

Sumber/Source: PT. Pos Indonesia Watansoppeng/ Indonesian Post Company of Watansoppeng

**Tabel**  
**Table 8.2.3**

**Banyaknya Surat Pos yang Dikirim Menurut Jenis Pengiriman di Kabupaten Soppeng, 2021**  
**Number of Post Mail Sent by Type of Delivery in Soppeng Regency, 2021**

Jenis Pengiriman/ Delivery Type		Satuan/ Unit	Jumlah Surat Terkirim Number of Sent Post Mail
(1)		(2)	(3)
Surat Pos Dalam Negeri/ Domestic Post Mail	Kilat Biasa/ Ordinary Lightning	Lembar/ Sheet	-
	Kilat Khusus/ Special delivery	Lembar/ Sheet	34 489
	Post Express	Lembar/ Sheet	252
Surat Pos Luar Negeri/ Overseas Post Mail	Biasa/Ordinary	Lembar/ Sheet	-
	Tercatat/ Recorded	Lembar/ Sheet	6
Paket Pos/ Parcel Post	Dalam Negeri/ Domestic	Kg	5 282
Wesel Pos/ Money Order Post	Dikirim/Sent	Rupiah/ Rupiahs	103 075 259
	Dibayar/Paid	Rupiah/ Rupiahs	218 694 994

Catatan/Note: ...

Sumber/Source: PT. Pos Indonesia Watansoppeng/ Indonesian Post Company of Watansoppeng



**Tabel**  
**Table** 8.2.4**Banyaknya Surat Pos yang Diterima Menurut Jenis Pengiriman di Kabupaten Soppeng, 2021**  
**Number of Post Mail Received by Type of Delivery in Soppeng Regency, 2021**

Jenis Pengiriman/ <i>Delivery Type</i>		Satuan/ <i>Unit</i>	Jumlah Surat Terkirim <i>Number of Sent Post Mail</i>
(1)		(2)	(3)
Surat Pos Dalam Negeri/ <i>Domestic Post Mail</i>	Kilat Biasa/ <i>Ordinary Lightning</i>	Lembar/ <i>Sheet</i>	240
	Kilat Khusus/ <i>Special delivery</i>	Lembar/ <i>Sheet</i>	24 550
	Post Express	Lembar/ <i>Sheet</i>	4
Surat Pos Luar Negeri/ <i>Overseas Post Mail</i>	Biasa/ <i>Ordinary</i>	Lembar/ <i>Sheet</i>	-
	Tercatat/ <i>Recorded</i>	Lembar/ <i>Sheet</i>	79
Paket Pos Dalam Negeri/ <i>Domestic Parcel Post</i>	Biasa/ <i>Ordinary</i>	Kg	6 831
	Udara/ <i>Airmail Parcel</i>	Kg	7 395

Catatan/ *Note*: ...Sumber/ *Source*: PT. Pos Indonesia Watansoppeng/ *Indonesian Post Company of Watansoppeng*

**Tabel**  
**Table** 8.2.5

**Banyaknya Wesel Pos yang Diterima Menurut Jenis Pengiriman di Kabupaten Soppeng, 2021**  
**Number of Money Order Received by Type of Delivery in Soppeng Regency, 2021**

Volume dan Nilai Wesel Pos/ Volume and Money Order Value Satuan/Unit		Nilai/Value	
(1)		(2)	
Dalam Negeri/ Domestic	Dikirim/ Sent	Volume	289
		Nilai/Value	103 075 259
	Diterima/ Received	Volume	362
		Nilai/Value	218 694 994
Luar Negeri/ Overseas	Dikirim/ Sent	Volume	3
		Nilai/Value	35 908 440
	Diterima/ Received	Volume	74
		Nilai/Value	619 011 449

Catatan/Note: ...

Sumber/Source: PT. Pos Indonesia Watansoppeng/ Indonesian Post Company of Watansoppeng

**Tabel**  
**Table 8.2.6****Banyaknya Sambungan Induk Telepon Menurut  
Kecamatan di Kabupaten Soppeng, 2020-2021**  
**Number of Main Phone Connection by Subdistrict in  
Soppeng Regency, 2020-2021**

Kecamatan Subdistrict	2020	2021
(1)	(2)	(3)
010. Marioriwawo	111	-
020. Lalabata	1 090	-
030. Liliriaja	23	-
031. Ganra	3	-
032. Citta	-	-
040. Lilirilau	3	-
050. Donri-Donri	96	-
060. Marioriawa	82	-
<b>7312. Soppeng</b>	<b>1 408</b>	<b>-</b>

Catatan/Note: ...

Sumber/Source: PT. Telkom Soppeng/ PT Telkom Soppeng

**Tabel 8.2.7** Banyaknya Pelanggan Induk Telepon Menurut Kecamatan di Kabupaten Soppeng, 2021  
**Number of Phone Customer by Subdistrict in Soppeng Regency, 2021**

Kecamatan Subdistrict	2021
(1)	(2)
010. Marioriwawo	...
020. Lalabata	...
030. Liliriaja	...
031. Ganra	...
032. Citta	...
040. Lilirilau	...
050. Donri-Donri	...
060. Marioriwawa	...
<b>7312. Soppeng</b>	...

Catatan/Note: ...

Sumber/Source: PT. Telkom Soppeng/ PT Telkom Soppeng

**Tabel**  
**Table** 8.2.8**Jumlah Sambungan Indihome menurut Bulan di  
Kabupaten Soppeng, 2021**  
**Number of Indihome POTS PSB Connections by Month in  
Soppeng Regency, 2021**

<b>Bulan Months</b>	<b>PSB POTS/ INDIHOME</b>
(1)	(2)
Januari/January	42
Februari/February	30
Maret/March	42
April/April	39
Mei/May	41
Juni/June	37
Juli/July	45
Agustus/August	43
September/September	42
Oktober/October	41
November/November	40
Desember/December	39
<b>Jumlah/Total</b>	<b>481</b>

Catatan/Note: ...

Sumber/Source: PT. Telkom Soppeng/ PT Telkom Soppeng

**Tabel** 8.2.9 **Jumlah Kelompok Informasi Masyarakat menurut Kecamatan di Kabupaten Soppeng, 2020-2021**  
**Table** 8.2.9 **Number of Community Information Groups by Subdistrict in Soppeng Regency, 2020-2021**

Kecamatan Subdistrict	2020	2021
(1)	(2)	(3)
010. Marioriwawo	8	8
020. Lalabata	7	7
030. Liliriaja	8	8
031. Ganra	4	4
032. Citta	3	3
040. Lilirilau	12	12
050. Donri-Donri	9	9
060. Marioriwawa	3	7
<b>7312. Soppeng</b>	<b>54</b>	<b>58</b>

Catatan/Note: ...

Sumber/Source: Dinas Komunikasi dan Informatika Kabupaten Soppeng/ *Communication and Informatics Office of Soppeng Regency*

**Tabel 8.2.10** Jumlah Pengelola TV Kabel menurut Kecamatan di Kabupaten Soppeng, 2020-2021  
**Number of Cable TV Management by Subdistrict in Soppeng Regency, 2020-2021**

Kecamatan Subdistrict	2020	2021
(1)	(2)	(3)
010. Marioriwawo	14	14
020. Lalabata	3	3
030. Liliriaja	5	5
031. Ganra	2	2
032. Citta	2	2
040. Lilirilau	5	5
050. Donri-Donri	8	8
060. Marioriawa	5	5
<b>7312. Soppeng</b>	<b>44</b>	<b>44</b>

Catatan/Note: Hanya 1 pengelola TV kabel yang memiliki izin yaitu di Kecamatan Lilirilau/ Only 1 cable TV operator has a license, namely in Lilirilau District

Sumber/Source: Dinas Komunikasi dan Informatika Kabupaten Soppeng/ Communication and Informatics Office of Soppeng Regency

**Tabel** 8.2.11 **Jumlah Media menurut Jenis dan Induk Organisasi di Kabupaten Soppeng, 2021**  
**Table** 8.2.11 **Number of Media by Type and Parent Organization in Soppeng Regency, 2021**

Induk Organisasi Parent Organization	Jenis Media/Type of Media	
	Media Cetak Print Media	Media Online Online Media
(1)	(2)	(3)
Persatuan Wartawan Soppeng	22	18
Ikatan Jurnalis Soppeng (IJS)	12	20
Ikatan Wartawan Online (IWO)	9	11
Lainnya/ Others	4	6
<b>Jumlah/ Total</b>	<b>47</b>	<b>55</b>

Catatan/Note: ...

Sumber/Source: Dinas Komunikasi dan Informatika Kabupaten Soppeng/ Communication and Informatics Office of Soppeng Regency



**Tabel 8.2.12** Banyaknya Menara Base Tranceiver Station (BTS) menurut Kecamatan di Kabupaten Soppeng, 2020-2021  
**Number of BTS Tower by Subdistrict in Soppeng Regency, 2020-2021**

Kecamatan Subdistrict	2020	2021
(1)	(2)	(3)
010. Marioriwawo	18	19
020. Lalabata	23	23
030. Liliriaja	15	18
031. Ganra	6	7
032. Citta	2	2
040. Lilirilau	12	13
050. Donri-Donri	6	6
060. Marioriwawa	9	10
<b>7312. Soppeng</b>	<b>91</b>	<b>98</b>

Catatan/Note: ...

Sumber/Source: Dinas Komunikasi dan Informatika Kabupaten Soppeng/ Communication and Informatics Office of Soppeng Regency

**Tabel** 8.2.13 **Banyaknya Website menurut Kecamatan di Kabupaten Soppeng, 2020-2021**  
**Table** **Number of Website by Subdistrict in Soppeng Regency, 2020-2021**

Kecamatan Subdistrict	2020	2021
(1)	(2)	(3)
010. Marioriwawo	7	7
020. Lalabata	57	55
030. Liliriaja	7	7
031. Ganra	3	3
032. Citta	3	3
040. Lilirilau	9	9
050. Donri-Donri	4	4
060. Marioriwawa	9	9
<b>7312. Soppeng</b>	<b>99</b>	<b>97</b>

Catatan/Note: Berdasarkan website yang menggunakan domain soppengkab.go.id/ Based on a website that uses the soppengkab.go.id domain

Sumber/Source: Dinas Komunikasi dan Informatika Kabupaten Soppeng/ Communication and Informatics Office of Soppeng Regency

# BAB 9

## PERBANKAN, KOPERASI, DAN HARGA-HARGA

Banking, Cooperative, and Prices

Jumlah Koperasi  
di Kabupaten Soppeng  
2021 Number of cooperative in  
Soppeng Regency



**186 Unit**



30.466 anggota

12.262  
dilayani KUD

18.204  
dilayani non-KUD





**PENJELASAN TEKNIS**

1. Koperasi aktif adalah koperasi yang dalam 3 tahun terakhir secara berturut-turut mengadakan Rapat Anggota Tahunan (RAT) dan melakukan kegiatan usaha untuk melayani anggota dan masyarakat.
2. Kecamatan adalah sebuah pembagian wilayah dministrative dmini Indonesia di bawah Kabupaten atau Kota. Sebuah kecamatan dipimpin oleh seorang camat dan dipecah kepada beberapa kelurahan dan desa-desa.
3. Kabupaten adalah pembagian wilayah dministrative di Indonesia setelah provinsi, yang dipimpin oleh seorang bupati. Selain kabupaten, pembagian wilayah dministrative setelah provinsi adalah kota. Secara umum, baik kabupaten dan kota memiliki wewenang yang sama.

**TECHNICAL NOTES**

1. *Active cooperatives are cooperatives that have held consecutive Annual Member Meetings in the last 3 years and conduct business activities to serve members and the community.*
2. *A subdistrict is a division of the administrative territory of the Indonesian state under a Regency or City. A sub-district is led by a sub-district head and is divided into several wards and villages.*
3. *Regency is the division of administrative territory in Indonesia after the province, led by a regent. In addition to districts, the division of administrative territories after provinces is cities. In general, both districts and cities have the same authority.*

**ULASAN**

1. Pada tahun 2021 di Kabupaten Soppeng, tercatat ada sebanyak 186 unit koperasi aktif. Jumlah tersebut mengalami penurunan dari tahun 2021 yaitu dari sebanyak 206 unit koperasi aktif.
2. Total koperasi di Kabupaten Soppeng baik yang aktif maupun tidak aktif yaitu sebanyak 186 unit. Pada tahun 2021, ada sebanyak 15 KUD, 55 KPRI, 5 KOPKAR, 5 KOPPAS dan sisanya yaitu koperasi jenis lainnya.

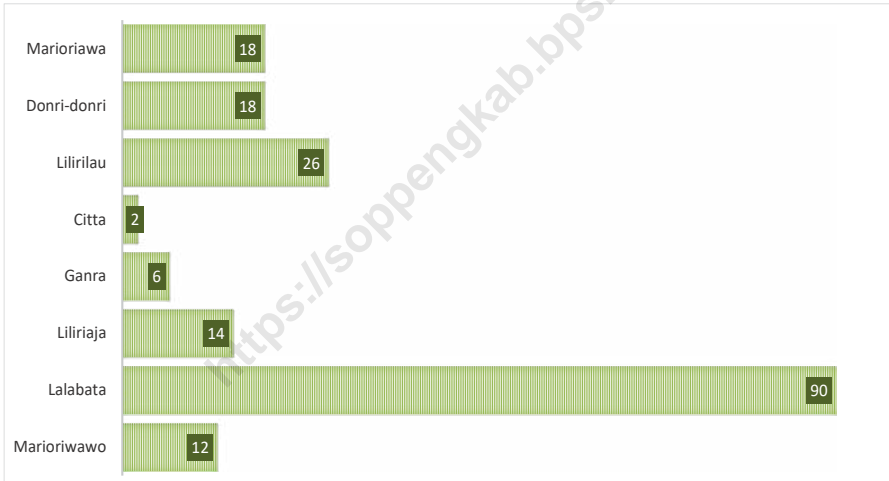
**REVIEW**

1. *In 2021 in Soppeng Regency, there were 186 active cooperative units. This number has reduced from 2021, from 206 active cooperative units.*
2. *Total cooperatives in Soppeng Regency, both active and inactive, are 186 units. In 2021, there will be 15 KUD, 55 KPRI, 5 KOPKAR, 5 KOPPAS and the rest are other types of cooperatives.*

<https://soppengkab.go.id>

**Gambar** 9.1  
**Figures**

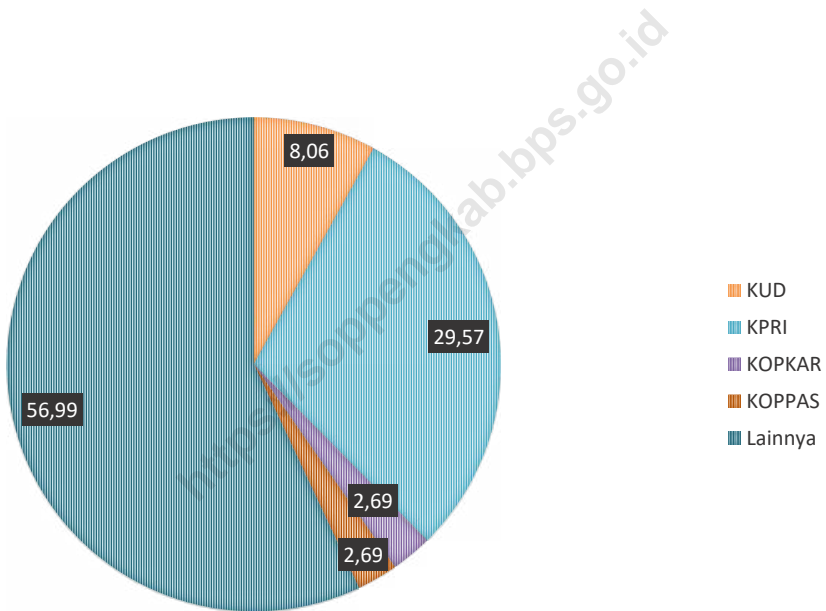
**Jumlah Koperasi Aktif Menurut Kecamatan di Kabupaten Soppeng, 2021**  
*Number of Active Cooperative by Subdistrict in Soppeng Regency, 2021*



Sumber/Source : Dinas Perdagangan, Perindustrian, Koperasi dan UKM Kabupaten Soppeng/ Trade, Industry, Cooperative and SMEs Office of Soppeng Regency

**Gambar** 9.2  
**Figures**

**Persentase Koperasi Menurut Jenis Koperasi di Kabupaten Soppeng (%), 2021**  
*Percentage of Cooperative by Kind of Cooperative in Soppeng Regency (%), 2021*



Sumber/Source : Dinas Perdagangan, Perindustrian, Koperasi dan UKM Kabupaten Soppeng/ Trade, Industry, Cooperative and SMEs Office of Soppeng Regency



**Tabel**  
**Table 9.1****Jumlah Koperasi Aktif Menurut Kecamatan di Kabupaten Soppeng, 2018–2021**  
**Number of Active Cooperative by Subdistrict in Soppeng Regency, 2018–2021**

Kecamatan Subdistrict	2018	2019	2020	2021
(1)	(2)	(3)	(4)	(5)
010. Marioriwawo	12	12	14	12
020. Lalabata	88	78	101	90
030. Liliariaja	13	13	16	14
031. Ganra	6	6	6	6
032. Citta	2	1	3	2
040. Lilirilau	26	22	28	26
050. Donri-Donri	18	14	20	18
060. Marioriawa	18	17	18	18
<b>7312. Soppeng</b>	<b>183</b>	<b>163</b>	<b>206</b>	<b>186</b>

Catatan/Note: ...

Sumber/Source: Dinas Perdagangan, Perindustrian, Koperasi dan UKM Kabupaten Soppeng/ Trade, Industry, Cooperative and SMEs Office of Soppeng Regency

**Tabel**  
**Table** 9.2**Jumlah Koperasi Menurut Jenis Koperasi dan Kecamatan di Kabupaten Soppeng, 2021**  
**Number of Cooperative by Kind of Cooperative and Subdistrict in Soppeng Regency, 2021**

Kecamatan Subdistrict	Jenis Koperasi/ Kind of Cooperative					Jumlah Total
	KUD	KPRI	KOPKAR	KOPPAS	Lainnya Other	
(1)	(2)	(3)	(4)	(5)	(6)	(7)
010. Marioriwawo	2	2	-	1	7	12
020. Lalabata	2	32	4	1	51	90
030. Liliriaja	4	5	-	-	5	14
031. Ganra	2	1	-	-	3	6
032. Citta	-	1	-	-	1	2
040. Lilirilau	1	3	-	2	20	26
050. Donri-Donri	2	6	1	-	9	18
060. Marioriawa	2	5	-	1	10	18
<b>7312. Soppeng</b>	<b>15</b>	<b>55</b>	<b>5</b>	<b>5</b>	<b>106</b>	<b>186</b>

Catatan/Note: ...

Sumber/Source: Dinas Perdagangan, Perindustrian, Koperasi dan UKM Kabupaten Soppeng/ Trade, Industry, Cooperative and SMEs Office of Soppeng Regency

**Tabel**  
**Table** 9.3**Jumlah Anggota Penuh yang Dilayani KUD Menurut Kecamatan di Kabupaten Soppeng, 2020-2021**  
**Number of Serviced Full Member of Village Unit Cooperative by Subdistrict in Soppeng Regency, 2020-2021**

Kecamatan Subdistrict	2020	2021
(1)	(2)	(3)
010. Marioriwawo	2 162	2 152
020. Lalabata	1 122	1 123
030. Liliiraja	3 328	3 328
031. Ganra	645	644
032. Citta	-	-
040. Lilirilau	1 735	1 735
050. Donri-Donri	1 591	1 591
060. Marioriwawa	1 680	1 689
<b>7312. Soppeng</b>	<b>12 263</b>	<b>12 262</b>

Catatan/Note: ...

Sumber/Source: Dinas Perdagangan, Perindustrian, Koperasi dan UKM Kabupaten Soppeng/ Trade, Industry, Cooperative and SMEs Office of Soppeng Regency

**Tabel**  
**Table** 9.4**Jumlah Anggota Penuh yang Dilayani Non KUD Menurut Kecamatan di Kabupaten Soppeng, 2020-2021**  
**Number of Served Full Member of Non-Village Unit Cooperative by Subdistrict in Soppeng Regency, 2020-2021**

Kecamatan Subdistrict	2020	2021
(1)	(2)	(3)
010. Marioriwawo	742	742
020. Lalabata	14 468	13 678
030. Liliriaja	394	385
031. Ganra	181	176
032. Citta	93	62
040. Lilirilau	1 722	1 507
050. Donri-Donri	999	794
060. Marioriawa	884	860
<b>7312. Soppeng</b>	<b>19 483</b>	<b>18 204</b>

Catatan/Note: ...

Sumber/Source: Dinas Perdagangan, Perindustrian, Koperasi dan UKM Kabupaten Soppeng/ Trade, Industry, Cooperative and SMEs Office of Soppeng Regency

**Tabel**  
**Table** 9.5**Jumlah Bank Umum Menurut Status di Kabupaten  
Soppeng, 2021**  
*Number of Commercial Bank by Status in Soppeng Regency,  
2021*

<b>Nama Bank</b> <i>Name of Bank</i>	<b>Kantor Pusat/ Cabang</b> <i>Head and Branch Office</i>	<b>Cabang Pembantu</b> <i>Unit Office</i>	<b>Kantor Kas</b> <i>Cash Office</i>	<b>Jumlah</b> <i>Total</i>
(1)	(2)	(3)	(4)	(5)
Bank Rakyat Indonesia (BRI)	1	11	-	12
Bank Negara Indonesia (BNI)	1	8	1	10
Bank Sulselbar	1	-	2	3
<b>Jumlah/Total</b>	<b>3</b>	<b>19</b>	<b>3</b>	<b>25</b>

Catatan/Note: ...

Sumber/Source: Bank Rakyat Indonesia (BRI)  
Bank Negara Indonesia (BNI)  
Bank Sulselbar

**Tabel 9.6** Jumlah Nasabah dan Pinjaman Menurut Sektor di Bank Umum Kabupaten Soppeng, 2021  
**Table** Number of Client and Loan by Sector in Commercial Bank of Soppeng Regency, 2021

Sektor Sector	Jumlah Nasabah Number of Client	Jumlah Pinjaman (juta rupiah) Number of Loan (million rupiahs)
(1)	(2)	(3)
Pertanian/ <i>Agriculture</i>	4 106	4 241 200 112
Industri/ <i>Industry</i>	1 572	4 711 062 257
Konstruksi/ <i>Construction</i>	325	12 023 253 996
Perdagangan/ <i>Trading</i>	17 014	2 476 539 148
Pengangkutan/ <i>Transportation</i>	890	940 552 412
Jasa Pemerintahan dan Swasta/ <i>Government and Private Service</i>	7 418	3 735 892 806
<b>Jumlah/Total</b>	<b>31 325</b>	<b>28128500 731</b>

Catatan/Note: ...

Sumber/Source: Bank Rakyat Indonesia (BRI)  
 Bank Negara Indonesia (BNI)  
 Bank Sulselbar

**Tabel**  
**Table** 9.7**Jumlah Nasabah dan Simpanan Menurut Jenis Simpanan  
di Bank Umum Kabupaten Soppeng, 2021**  
**Number of Client and Deposit by Type of Deposit in  
Commercial Bank of Soppeng Regency, 2021**

Jenis Simpanan Type of Loan	Jumlah Nasabah Number of Client	Jumlah Simpanan (juta rupiah) Number of Deposit (million rupiahs)
(1)	(2)	(3)
Giro	1 544	179 305 430 224
Deposito	1 156	50 236 619 567
Britama/Taplus/Simpeda dan sejenisnya	341 400	167 155 934 056
Lainnya/Others	-	-
<b>Jumlah/Total</b>	<b>344 100</b>	<b>396 697 983 847</b>

Catatan/Note: ...

Sumber/Source: Bank Rakyat Indonesia (BRI)  
Bank Negara Indonesia (BNI)  
Bank Sulselbar

**Tabel**  
**Table** 9.8**Jumlah dan Nilai Barang Pinjaman yang Dilelang Menurut Bulan oleh PT.Pegadaian (Persero) Watansoppeng, 2021**  
**Number and Value of Auctioned Loan Goods by Month by Pawnshop of Watansoppeng, 2021**

<b>Bulan</b> <b>Months</b>	<b>Jumlah Barang Pinjaman</b> <b>yang Dilelang/Number of</b> <b>Auctioned Loan Goods</b>	<b>Nilai Barang Pinjaman yang</b> <b>Dilelang/Value of Auctioned</b> <b>Loan Goods</b>
(1)	(2)	(3)
Januari/January	1	480 000
Februari/February	31	188 260 000
Maret/March	72	238 200 000
April/April	158	701 990 550
Mei/May	45	181 650 000
Juni/June	46	231 940 000
Juli/July	34	201 180 000
Agustus/August	2	1 070 000
September/September	98	328 740 000
Oktober/October	33	121 600 000
November/November	81	261 420 000
Desember/December	83	322 230 000
<b>Jumlah/Total</b>	<b>684</b>	<b>2 778 760 550</b>
<b>Rata-rata/ Average</b>	<b>57</b>	<b>231 563 379</b>

Catatan/Note: ...

Sumber/Source: Perum Pegadaian Watansoppeng/ Pawnshop Company of Watansoppeng



**Tabel**  
**Table** 9.9**Jumlah Barang Jaminan dan Nilai Kredit Menurut Bulan di  
PT.Pegadaian (Persero) Watansoppeng, 2021**  
**Number of Insurance Item an Value of Credit by Month in  
Pawnshop of Watansoppeng, 2021**

<b>Bulan</b> <b>Months</b>	<b>Jumlah Barang Jaminan</b> <b>Number of Insurance Item</b>	<b>Nilai Kredit</b> <b>Value of Credit</b>
(1)	(2)	(3)
Januari/January	3 723	14 389 950 000
Februari/February	3 830	14 957 600 000
Maret/March	3 912	15 420 770 000
April/April	3 877	15 834 830 000
Mei/May	3 741	15 250 560 000
Juni/June	3 662	15 232 920 000
Juli/July	3 604	14 935 440 000
Agustus/August	3 647	15 058 560 000
September/September	3 609	15 456 490 000
Oktober/October	3 502	14 985 280 000
November/November	3 502	14 794 270 000
Desember/December	3 484	14 786 490 000
<b>Jumlah/Total</b>	<b>44 093</b>	<b>181 103 160 000</b>
<b>Rata-rata/ Average</b>	<b>3 674</b>	<b>15 091 930 000</b>

Catatan/Note: ...

Sumber/Source: Perum Pegadaian Watansoppeng/ Pawnshop Company of Watansoppeng

**Tabel**  
**Table** 9.10

**Jumlah Barang Jaminan yang Ditebus dan Nilai Tebusan Menurut Bulan di PT.Pegadaian (Persero) Watansoppeng, 2021**  
**Number of Redeemed Insurance Item an Value of Ransom by Month in Pawnshop of Watansoppeng, 2021**

<b>Bulan Months</b>	<b>Jumlah Barang Jaminan yang Ditebus/Number of redeemed Insurance Item</b>	<b>Nilai Tebusan/Value of Ransom</b>
(1)	(2)	(3)
Januari/January	585	3 693 060 000
Februari/February	365	1 475 260 000
Maret/March	427	1 571 370 000
April/April	362	1 413 690 000
Mei/May	370	1 838 210 000
Juni/June	331	1 415 140 000
Juli/July	336	1 664 150 000
Agustus/August	315	1 574 530 000
September/September	377	1 416 530 000
Oktober/October	474	2 065 850 000
November/November	371	1 831 120 000
Desember/December	343	1 504 830 000
<b>Jumlah/Total</b>	<b>4 656</b>	<b>21 463 740 000</b>
<b>Rata-rata/ Average</b>	<b>388</b>	<b>1 788 645 000</b>

Catatan/Note: ...

Sumber/Source: Perum Pegadaian Watansoppeng/ Pawnshop Company of Watansoppeng

**Tabel**  
**Table** 9.11**Nilai Bea Lelang Menurut Bulan di PT.Pegadaian (Persero)  
Watansoppeng, 2019-2021**  
**Value of Customs Auction by Month in Pawnshop of  
Watansoppeng, 2019-2021**

<b>Bulan Months</b>	<b>2019</b>	<b>2020</b>	<b>2021</b>
(1)	(2)	(3)	(4)
Januari/January	8 341 362	3 404 504	...
Februari/February	14 163 568	5 677 360	...
Maret/March	11 281 596	7 816 022	...
April/April	9 882 210	4 981 124	...
Mei/May	15 747 240	861 748	...
Juni/June	23 986 804	2 411 840	...
Juli/July	11 431 114	912 446	...
Agustus/August	14 467 024	999 164	...
September/September	13 382 958	1 368 262	...
Oktober/October	8 160 624	-	...
November/November	10 857 510	651 968	...
Desember/December	9 505 098	1 994 332	...
<b>Jumlah/Total</b>	<b>151 207 108</b>	<b>31 078 770</b>	...
<b>Rata-rata/ Average</b>	<b>12 600 592,33</b>	<b>2 825 342,73</b>	...

Catatan/Note: ...

Sumber/Source: Perum Pegadaian Watansoppeng/ Pawnshop Company of Watansoppeng

**Tabel**  
**Table** 9.12**Nilai Sewa Modal Menurut Bulan di PT. Pegadaian  
(Persero) Watansoppeng, 2019-2021**  
**Value of Capital Lease by Month in Pawnshop of  
Watansoppeng, 2019-2021**

<b>Bulan Months</b>	<b>2019</b>	<b>2020</b>	<b>2021</b>
(1)	(2)	(3)	(4)
Januari/January	313 066 300	773 765 203	...
Februari/February	311 424 800	792 428 216	...
Maret/March	340 877 900	847 747 184	...
April/April	341 547 300	846 589 536	...
Mei/May	340 257 400	796 839 609	...
Juni/June	317 163 200	736 162 182	...
Juli/July	328 731 900	720 635 314	...
Agustus/August	335 890 000	783 763 457	...
September/September	336 069 100	760 858 760	...
Oktober/October	332 193 200	735 862 056	...
November/November	337 909 000	771 045 635	...
Desember/December	370 326 400	788 864 855	...
<b>Jumlah/Total</b>	<b>4 005 456 500</b>	<b>9 354 562 007</b>	...
<b>Rata-rata/ Average</b>	<b>333 788 041,67</b>	<b>779 546 833,92</b>	...

Catatan/Note: ...

Sumber/Source: Perum Pegadaian Watansoppeng/ Pawnshop Company of Watansoppeng

# BAB 10

## PENGELUARAN PENDUDUK

Population Expenditure



Makanan  
**47,89%**



Bukan makanan  
**52,11%**

Pengeluaran perkapita sebulan untuk **Bukan Makanan** lebih besar dibandingkan untuk **Makanan**

### Persentase Pengeluaran per Kapita Sebulan menurut Kelompok **Bukan Makanan** di Kabupaten Soppeng

Percentage of Monthly Expenditure Per Capita by Non-Food Group

Perumahan dan fasilitas rumah tangga	Aneka barang dan jasa	Pakaian, alas kaki, dan tutup kepala	Barang tahan lama	Pajak, pungutan, dan asuransi	Keperluan pesta dan upacara
<b>24,25%</b>	<b>9,77%</b>	<b>3,04%</b>	<b>9,07%</b>	<b>4,33%</b>	<b>1,65%</b>



**PENJELASAN TEKNIS**

1. Pengeluaran per kapita adalah biaya yang dikeluarkan untuk konsumsi semua anggota rumah tangga selama sebulan dibagi dengan banyaknya anggota rumah tangga.
2. Komoditas adalah suatu benda nyata yang relatif mudah diperdagangkan, dapat diserahkan secara fisik, dapat disimpan untuk suatu jangka waktu tertentu dan dapat dipertukarkan dengan produk lainnya dengan jenis yang sama, yang biasanya dapat dibeli atau dijual.
3. Kabupaten adalah pembagian wilayah administratif di Indonesia setelah provinsi, yang dipimpin oleh seorang bupati. Selain kabupaten, pembagian wilayah administratif setelah provinsi adalah kota. Secara umum, baik kabupaten dan kota memiliki wewenang yang sama.

**TECHNICAL NOTES**

1. *Expenditures per capita are costs incurred for the consumption of all household members for a month divided by the number of household members.*
2. *Commodity is a real object which is easily tradable, can be physically delivered, can be stored for a certain period of time and can be exchanged with other products of the same type, which can usually be bought or sold*
3. *Regency is the division of administrative territory in Indonesia after the province, led by a regent. In addition to districts, the division of administrative territories after provinces is cities. In general, both districts and cities have the same authority.*

**ULASAN**

1. Penduduk Kabupaten Soppeng memiliki rata-rata pengeluaran perkapitasebulan sebesar 964.270 rupiah pada tahun 2021. Jumlah tersebut mengalami peningkatan dari tahun sebelumnya yaitu sebesar 816.240 rupiah.
2. Pengeluaran di tahun 2021 sebagian besar berasal dari komoditas bukan makanan yaitu sekitar 52,11 persen.
3. Mayoritas penduduk berada pada kelompok pengeluaran 300.000-499.000 rupiah yaitu sekitar 25,5 persen dan sudah tidak ada lagi penduduk yang pengeluarannya dibawah 150.000 rupiah di tahun 2021.

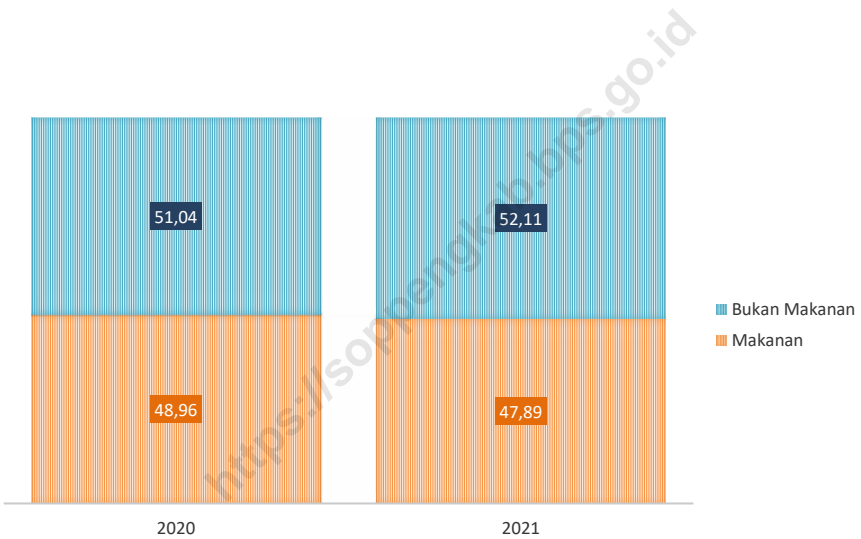
**REVIEW**

1. *The population of Soppeng Regency has an average monthly expenditure per capita of 964,270 rupiah in 2021. This amount has increased from the previous year which was 816,240 rupiah.*
2. *Expenditures in 2021 mostly came from non-food commodities which is around 52.11 percent.*
3. *The majority of the population is in the expenditure group of 300,000-499,000 rupiah, which is around 25.5 percent and there are no more residents whose expenditure is below 150,000 rupiah in 2021.*



**Gambar** 10.1  
**Figures**

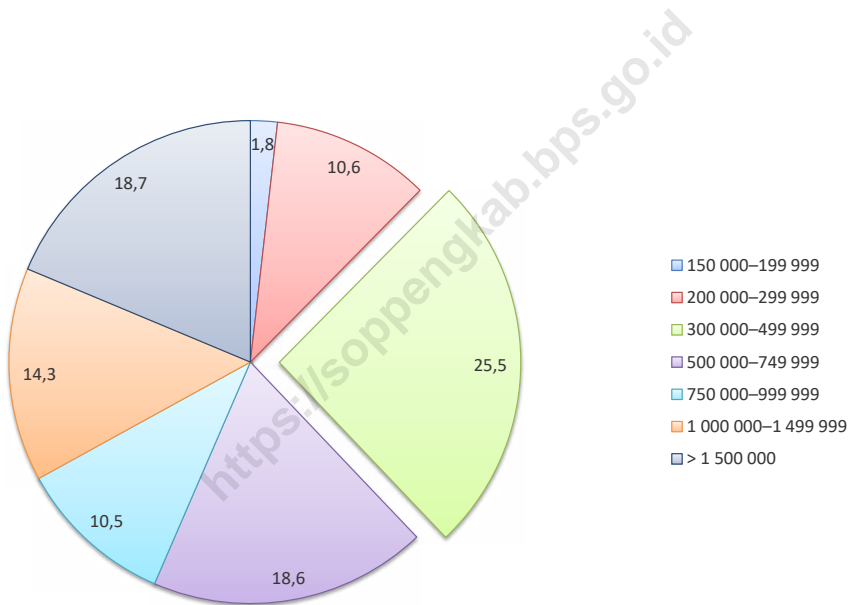
**Persentase Pengeluaran per Kapita Sebulan di Kabupaten Soppeng, 2020 dan 2021**  
*Percentage of Monthly Expenditure per Capita in Soppeng Regency, 2020 and 2021*



Sumber/Source : BPS, Survei Sosial Ekonomi Nasional (Susenas) Maret/BPS-Statistics Indonesia, National Socioeconomic Survey March

**Gambar** 10.2  
**Figures**

**Persentase Penduduk Menurut Golongan Pengeluaran Per Kapita Sebulan di Kabupaten Soppeng, 2021**  
**Percentage of Population by Per Capita Spending Group a Month in Soppeng Regency, 2021**



Sumber/Source : BPS, Survei Sosial Ekonomi Nasional (Susenas) Maret/BPS-Statistics Indonesia, National Socioeconomic Survey March

**Tabel**  
**Table** 10.1

**Rata-rata Pengeluaran per Kapita Sebulan Menurut Kelompok Komoditas (rupiah) di Kabupaten Soppeng, 2020 dan 2021**  
**Monthly Average Expenditure per Capita by Commodity Group (rupiahs) in Soppeng Regency, 2020 and 2021**

Kelompok Komoditas/Commodity Group	2020	2021
(1)	(2)	(3)
<b>Makanan/Food</b>		
Padi-padian/Cereals	61 150	63 996
Umbi-umbian/Tubers	1 587	3 231
Ikan/udang/cumi/kerang/Fish/shrimp/common squid/shells	48 259	56 021
Daging/Meat	8 654	13 617
Telur dan susu/Eggs and milk	28 330	27 595
Sayur-sayuran/Vegetables	23 513	28 956
Kacang-kacangan/Legumes	5 686	5 804
Buah-buahan/Fruits	27 495	15 194
Minyak dan kelapa/Oil and coconut	9 522	12 637
Bahan minuman/Beverage stuffs	13 634	16 166
Bumbu-bumbuan/Spices	10 574	13 319
Konsumsi lainnya/Miscellaneous food items	6 746	10 623
Makanan dan minuman jadi/Prepared food and beverages	109 845	133 065
Rokok/Cigarettes	44 657	61 567
<b>Jumlah makanan/Total food</b>	<b>399 650</b>	<b>461 791</b>
<b>Bukan makanan/Non-food</b>		
Perumahan dan fasilitas rumah tangga/Housing and household facilities	202 298	233 799
Aneka barang dan jasa/Goods and services	68 007	94 220
Pakaian, alas kaki, dan tutup kepala/Clothing, footwear, and headgear	24 586	29 281
Barang tahan lama/Durable goods	56 342	87 480
Pajak, pungutan, dan asuransi/Taxes and insurance	35 034	41 785
Keperluan pesta dan upacara/kenduri/Parties and ceremonies	30 324	15 914
<b>Jumlah bukan makanan/Total non-food</b>	<b>416 590</b>	<b>502 479</b>
<b>Jumlah/Total</b>	<b>816 240</b>	<b>964 270</b>

Catatan/Note: ...

Sumber/Source: BPS, Survei Sosial Ekonomi Nasional (Susenas) Maret/BPS-Statistics Indonesia, National Socioeconomic Survey March

Tabel  
Table 10.2

**Persentase Pengeluaran per Kapita Sebulan Menurut Kelompok Komoditas di Kabupaten Soppeng, 2020 dan 2021**  
**Percentage of Monthly Expenditure per Capita by Commodity Group in Soppeng Regency, 2020 and 2021**

Kelompok Komoditas/Commodity Group	2020	2021
(1)	(2)	(3)
<b>Makanan/Food</b>		
Padi-padian/Cereals	7,49	6,64
Umbi-umbian/Tubers	0,19	0,34
Ikan/udang/cumi/kerang/Fish/shrimp/common squid/shells	5,91	5,81
Daging/Meat	1,06	1,41
Telur dan susu/Eggs and milk	3,47	2,86
Sayur-sayuran/Vegetables	2,88	3,00
Kacang-kacangan/Legumes	0,70	0,60
Buah-buahan/Fruits	3,37	1,58
Minyak dan kelapa/Oil and coconut	1,17	1,31
Bahan minuman/Beverage stuffs	1,67	1,68
Bumbu-bumbuan/Spices	1,30	1,38
Konsumsi lainnya/Miscellaneous food items	0,83	1,10
Makanan dan minuman jadi/Prepared food and beverages	13,46	13,80
Rokok/Cigarettes	5,47	6,38
<b>Jumlah makanan/Total food</b>	<b>48,96</b>	<b>47,89</b>
<b>Bukan makanan/Non-food</b>		
Perumahan dan fasilitas rumah tangga/Housing and household facilities	24,78	24,25
Aneka barang dan jasa/Goods and services	8,33	9,77
Pakaian, alas kaki, dan tutup kepala/Clothing, footwear, and headgear	3,01	3,04
Barang tahan lama/Durable goods	6,90	9,07
Pajak, pungutan, dan asuransi/Taxes and insurance	4,29	4,33
Keperluan pesta dan upacara/kenduri/Parties and ceremonies	3,72	1,65
<b>Jumlah bukan makanan/Total non-food</b>	<b>51,04</b>	<b>52,11</b>
<b>Jumlah/Total</b>	<b>100,00</b>	<b>100,00</b>

Catatan/Note: ...

Sumber/Source: BPS, Survei Sosial Ekonomi Nasional (Susenas) Maret/BPS-Statistics Indonesia, National Socioeconomic Survey March

**Tabel**  
**Table** 10.3**Persentase Penduduk Menurut Golongan Pengeluaran Per Kapita Sebulan di Kabupaten Soppeng, 2021**  
*Percentage of Population by Class of Monthly Expenditure per Capita in Soppeng Regency, 2021*

<b>Golongan Pengeluaran Per Kapita Sebulan (rupiah)</b> <i>Class of Monthly Expenditure per Capita (rupiahs)</i>	<b>Persentase Penduduk</b> <i>Percentage of Population</i>
(1)	(2)
< 150 000	-
150 000–199 999	1,8
200 000–299 999	10,6
300 000–499 999	25,5
500 000–749 999	18,6
750 000–999 999	10,5
1 000 000–1 499 999	14,3
> 1 500 000	18,7
<b>Jumlah/Total</b>	<b>100</b>

Catatan/Note: ...

Sumber/Source: BPS, Survei Sosial Ekonomi Nasional (Susenas) Maret/BPS-Statistics Indonesia, National Socioeconomic Survey March

**Tabel**  
**Table** 10.4

**Rata-rata Konsumsi Kalori Perkapita Sehari menurut Komoditi Makanan dan Golongan Pengeluaran di Kabupaten Soppeng, 2021**  
**Average Per Capita Daily Calorie Consumption by Food Commodity and Expenditure Group in Soppeng Regency, 2021**

Kelompok Komoditas/Commodity Group	< 150 000	150 000 - 199 999	200 000 - 299 999
(1)	(2)	(3)	(4)
<b>Makanan/Food</b>			
Padi-padian/Cereals	-	689,41	933,59
Umbi-umbian/Tubers	-	14,45	11,93
Ikan/udang/cumi/kerang/Fish/shrimp/common squid/shells	-	35,61	56,12
Daging/Meat	-	6,27	2,65
Telur dan susu/Eggs and milk	-	14,87	21,94
Sayur-sayuran/Vegetables	-	9,93	14,85
Kacang-kacangan/Legumes	-	23,14	16,73
Buah-buahan/Fruits	-	37,73	37,54
Minyak dan kelapa/Oil and coconut	-	101,17	160,45
Bahan minuman/Beverage stuffs	-	50,84	79,79
Bumbu-bumbuan/Spices	-	4,95	7,44
Konsumsi lainnya/Miscellaneous food items	-	21,42	38,16
Makanan dan minuman jadi/Prepared food and beverages	-	139,03	134,55
Rokok/Cigarettes	-	-	-
<b>Jumlah Makanan/Total Foods</b>	<b>-</b>	<b>1 148,82</b>	<b>1 515,75</b>

Lanjutan Tabel/*Continued Table 10.4*

Kelompok Komoditas/ <i>Commodity Group</i>	300 000 - 499 999	500 000 - 749 999	750 000 - 999 999
(1)	(5)	(6)	(7)
<b>Makanan/Food</b>			
Padi-padian/ <i>Cereals</i>	977,90	975,21	1 026,97
Umbi-umbian/ <i>Tubers</i>	16,57	18,09	19,91
Ikan/udang/cumi/kerang/ <i>Fish/shrimp/common squid/shells</i>	66,92	85,66	101,72
Daging/ <i>Meat</i>	12,74	27,96	48,25
Telur dan susu/ <i>Eggs and milk</i>	30,22	36,17	37,15
Sayur-sayuran/ <i>Vegetables</i>	22,97	25,16	31,91
Kacang-kacangan/ <i>Legumes</i>	27,12	23,53	35,91
Buah-buahan/ <i>Fruits</i>	46,03	47,14	62,59
Minyak dan kelapa/ <i>Oil and coconut</i>	191,32	238,13	266,24
Bahan minuman/ <i>Beverage stuffs</i>	82,65	129,76	96,62
Bumbu-bumbuan/ <i>Spices</i>	9,86	15,20	17,82
Konsumsi lainnya/ <i>Miscellaneous food items</i>	40,89	49,62	47,47
Makanan dan minuman jadi/ <i>Prepared food and beverages</i>	209,41	248,90	292,19
Rokok/ <i>Cigarettes</i>	-	-	-
<b>Jumlah Makanan/<i>Total Foods</i></b>	<b>1 734,61</b>	<b>1 920,52</b>	<b>2 084,77</b>

Lanjutan Tabel/Continued Table 10.4

Kelompok Komoditas/Commodity Group	1 000 000 - 1 499 999	> 1 499 999	Rata-rata
(1)	(8)	(9)	(10)
<b>Makanan/Food</b>			
Padi-padian/Cereals	1 003,23	970,46	974,86
Umbi-umbian/Tubers	23,21	26,40	19,46
Ikan/udang/cumi/kerang/Fish/shrimp/common squid/shells	101,70	132,79	89,62
Daging/Meat	61,90	102,68	41,93
Telur dan susu/Eggs and milk	57,50	128,03	53,05
Sayur-sayuran/Vegetables	30,43	35,36	26,60
Kacang-kacangan/Legumes	49,30	53,53	34,30
Buah-buahan/Fruits	72,40	72,39	55,61
Minyak dan kelapa/Oil and coconut	278,23	330,50	241,40
Bahan minuman/Beverage stuffs	98,06	179,72	112,33
Bumbu-bumbuan/Spices	20,16	21,59	15,01
Konsumsi lainnya/Miscellaneous food items	71,84	90,62	56,27
Makanan dan minuman jadi/Prepared food and beverages	338,43	507,25	290,28
Rokok/Cigarettes	-	-	-
<b>Jumlah Makanan/Total Foods</b>	<b>2 206,40</b>	<b>2 651,32</b>	<b>2 010,72</b>

Catatan/Note: ...

Sumber/Source: BPS, Survei Sosial Ekonomi Nasional (Susenas) Maret/BPS-Statistics Indonesia, National Socioeconomic Survey March



**Tabel**  
**Table** 10.5

**Rata-rata Konsumsi Protein Perkapita Sehari menurut Komoditi Makanan dan Golongan Pengeluaran di Kabupaten Soppeng, 2021**  
**Average Per Capita Daily Protein Consumption by Food Commodity and Expenditure Group in Soppeng Regency, 2021**

Kelompok Komoditas/ <i>Commodity Group</i>	< 150 000	150 000 - 199 999	200 000 - 299 999
(1)	(2)	(3)	(4)
<b>Makanan/Food</b>			
Padi-padian/ <i>Cereals</i>	-	16,16	21,98
Umbi-umbian/ <i>Tubers</i>	-	0,10	0,09
Ikan/udang/cumi/kerang/ <i>Fish/shrimp/common squid/shells</i>	-	5,92	8,94
Daging/ <i>Meat</i>	-	0,38	0,16
Telur dan susu/ <i>Eggs and milk</i>	-	1,20	1,66
Sayur-sayuran/ <i>Vegetables</i>	-	0,57	0,81
Kacang-kacangan/ <i>Legumes</i>	-	2,28	1,59
Buah-buahan/ <i>Fruits</i>	-	0,37	0,35
Minyak dan kelapa/ <i>Oil and coconut</i>	-	0,01	0,08
Bahan minuman/ <i>Beverage stuffs</i>	-	0,55	0,74
Bumbu-bumbuan/ <i>Spices</i>	-	0,18	0,25
Konsumsi lainnya/ <i>Miscellaneous food items</i>	-	0,46	0,85
Makanan dan minuman jadi/ <i>Prepared food and beverages</i>	-	2,72	2,61
Rokok/ <i>Cigarettes</i>	-	-	-
<b>Jumlah Makanan/<i>Total Foods</i></b>	-	<b>30,90</b>	<b>40,10</b>

Lanjutan Tabel/Continued Table 10.5

Kelompok Komoditas/Commodity Group	300 000 - 499 999	500 000 - 749 999	750 000 - 999 999
(1)	(5)	(6)	(7)
<b>Makanan/Food</b>			
Padi-padian/Cereals	23,01	22,99	24,27
Umbi-umbian/Tubers	0,13	0,19	0,17
Ikan/udang/cumi/kerang/Fish/shrimp/common squid/shells	10,97	13,83	16,72
Daging/Meat	0,84	1,77	2,99
Telur dan susu/Eggs and milk	2,05	2,46	2,47
Sayur-sayuran/Vegetables	1,27	1,38	1,71
Kacang-kacangan/Legumes	2,37	2,20	3,27
Buah-buahan/Fruits	0,44	0,43	0,62
Minyak dan kelapa/Oil and coconut	0,15	0,19	0,16
Bahan minuman/Beverage stuffs	0,76	1,33	0,75
Bumbu-bumbuan/Spices	0,33	0,47	0,60
Konsumsi lainnya/Miscellaneous food items	0,88	1,09	1,04
Makanan dan minuman jadi/Prepared food and beverages	4,31	5,53	7,49
Rokok/Cigarettes	-	-	-
<b>Jumlah Makanan/Total Foods</b>	<b>47,53</b>	<b>53,87</b>	<b>62,25</b>

Lanjutan Tabel/*Continued Table 10.5*

Kelompok Komoditas/ <i>Commodity Group</i>	1 000 000 - 1 499 999	> 1 499 999	Rata-rata
(1)	(8)	(9)	(10)
<b>Makanan/Food</b>			
Padi-padian/ <i>Cereals</i>	23,63	22,87	22,97
Umbi-umbian/ <i>Tubers</i>	0,21	0,27	0,18
Ikan/udang/cumi/kerang/ <i>Fish/shrimp/common squid/shells</i>	16,89	22,11	14,73
Daging/ <i>Meat</i>	3,88	6,40	2,63
Telur dan susu/ <i>Eggs and milk</i>	3,48	6,93	3,23
Sayur-sayuran/ <i>Vegetables</i>	1,71	1,86	1,45
Kacang-kacangan/ <i>Legumes</i>	3,88	4,09	2,89
Buah-buahan/ <i>Fruits</i>	0,72	0,72	0,54
Minyak dan kelapa/ <i>Oil and coconut</i>	0,29	0,26	0,19
Bahan minuman/ <i>Beverage stuffs</i>	0,87	1,38	0,99
Bumbu-bumbuan/ <i>Spices</i>	0,62	0,67	0,48
Konsumsi lainnya/ <i>Miscellaneous food items</i>	1,57	1,92	1,22
Makanan dan minuman jadi/ <i>Prepared food and beverages</i>	7,78	12,89	6,76
Rokok/ <i>Cigarettes</i>	-	-	-
<b>Jumlah Makanan/<i>Total Foods</i></b>	<b>65,53</b>	<b>82,39</b>	<b>58,25</b>

Catatan/*Note*: ...

Sumber/*Source*: BPS, Survei Sosial Ekonomi Nasional (Susenas) Maret/BPS-*Statistics Indonesia, National Socioeconomic Survey March*

**Tabel**  
**Table** 10.6

**Rata-rata Konsumsi Lemak Perkapita Sehari menurut Komoditi Makanan dan Golongan Pengeluaran di Kabupaten Soppeng, 2021**  
**Average Per Capita Daily Fat Consumption by Food Commodity and Expenditure Group in Soppeng Regency, 2021**

Kelompok Komoditas/ <i>Commodity Group</i>	< 150 000	150 000 - 199 999	200 000 - 299 999
(1)	(2)	(3)	(4)
<b>Makanan/Food</b>			
Padi-padian/ <i>Cereals</i>	-	2,79	3,78
Umbi-umbian/ <i>Tubers</i>	-	0,03	0,03
Ikan/udang/cumi/kerang/ <i>Fish/shrimp/common squid/shells</i>	-	1,07	1,78
Daging/ <i>Meat</i>	-	0,52	0,22
Telur dan susu/ <i>Eggs and milk</i>	-	1,04	1,46
Sayur-sayuran/ <i>Vegetables</i>	-	0,14	0,21
Kacang-kacangan/ <i>Legumes</i>	-	1,19	0,80
Buah-buahan/ <i>Fruits</i>	-	0,20	0,19
Minyak dan kelapa/ <i>Oil and coconut</i>	-	5,90	9,57
Bahan minuman/ <i>Beverage stuffs</i>	-	0,19	0,27
Bumbu-bumbuan/ <i>Spices</i>	-	0,32	0,49
Konsumsi lainnya/ <i>Miscellaneous food items</i>	-	0,82	1,46
Makanan dan minuman jadi/ <i>Prepared food and beverages</i>	-	5,51	4,88
Rokok/ <i>Cigarettes</i>	-	-	-
<b>Jumlah Makanan/<i>Total Foods</i></b>	<b>-</b>	<b>19,72</b>	<b>25,12</b>

Lanjutan Tabel/*Continued Table 10.6*

Kelompok Komoditas/ <i>Commodity Group</i>	300 000 - 499 999	500 000 - 749 999	750 000 - 999 999
(1)	(5)	(6)	(7)
<b>Makanan/Food</b>			
Padi-padian/ <i>Cereals</i>	3,91	3,92	4,12
Umbi-umbian/ <i>Tubers</i>	0,04	0,04	0,04
Ikan/udang/cumi/kerang/ <i>Fish/shrimp/common squid/shells</i>	2,10	2,73	3,16
Daging/ <i>Meat</i>	1,02	2,27	3,96
Telur dan susu/ <i>Eggs and milk</i>	1,90	2,19	2,22
Sayur-sayuran/ <i>Vegetables</i>	0,35	0,37	0,48
Kacang-kacangan/ <i>Legumes</i>	1,48	1,27	2,00
Buah-buahan/ <i>Fruits</i>	0,28	0,25	0,38
Minyak dan kelapa/ <i>Oil and coconut</i>	12,62	16,36	17,22
Bahan minuman/ <i>Beverage stuffs</i>	0,58	1,42	0,32
Bumbu-bumbuan/ <i>Spices</i>	0,60	0,87	1,03
Konsumsi lainnya/ <i>Miscellaneous food items</i>	1,57	1,87	1,82
Makanan dan minuman jadi/ <i>Prepared food and beverages</i>	7,39	8,81	9,35
Rokok/ <i>Cigarettes</i>	-	-	-
<b>Jumlah Makanan/<i>Total Foods</i></b>	<b>33,84</b>	<b>42,37</b>	<b>46,10</b>

Lanjutan Tabel/Continued Table 10.6

Kelompok Komoditas/Commodity Group	1 000 000 - 1 499 999	> 1 499 999	Rata-rata
(1)	(8)	(9)	(10)
<b>Makanan/Food</b>			
Padi-padian/Cereals	4,01	3,91	3,91
Umbi-umbian/Tubers	0,05	0,06	0,04
Ikan/udang/cumi/kerang/Fish/shrimp/common squid/shells	2,96	3,94	2,74
Daging/Meat	5,05	8,39	3,42
Telur dan susu/Eggs and milk	3,14	7,03	3,06
Sayur-sayuran/Vegetables	0,44	0,52	0,39
Kacang-kacangan/Legumes	3,20	3,67	2,07
Buah-buahan/Fruits	0,44	0,43	0,32
Minyak dan kelapa/Oil and coconut	18,27	21,99	15,91
Bahan minuman/Beverage stuffs	0,69	1,82	0,91
Bumbu-bumbuan/Spices	1,29	1,19	0,89
Konsumsi lainnya/Miscellaneous food items	2,74	3,44	2,14
Makanan dan minuman jadi/Prepared food and beverages	11,42	15,24	9,60
Rokok/Cigarettes	-	-	-
<b>Jumlah Makanan/Total Foods</b>	<b>53,70</b>	<b>71,62</b>	<b>45,42</b>

Catatan/Note: ...

Sumber/Source: BPS, Survei Sosial Ekonomi Nasional (Susenas) Maret/BPS-Statistics Indonesia, National Socioeconomic Survey March

**Tabel**  
**Table** 10.7

**Rata-rata Konsumsi Karbohidrat Perkapita Sehari menurut Komoditi Makanan dan Golongan Pengeluaran di Kabupaten Soppeng, 2021**  
**Average Per Capita Daily Carbohydrate Consumption by Food Commodity and Expenditure Group in Soppeng Regency, 2021**

Kelompok Komoditas/ <i>Commodity Group</i>	< 150 000	150 000 - 199 999	200 000 - 299 999
(1)	(2)	(3)	(4)
<b>Makanan/Food</b>			
Padi-padian/ <i>Cereals</i>	-	147,72	200,39
Umbi-umbian/ <i>Tubers</i>	-	3,45	2,83
Ikan/udang/cumi/kerang/ <i>Fish/shrimp/common squid/shells</i>	-	0,19	0,52
Daging/ <i>Meat</i>	-	-	-
Telur dan susu/ <i>Eggs and milk</i>	-	0,07	0,41
Sayur-sayuran/ <i>Vegetables</i>	-	1,95	2,86
Kacang-kacangan/ <i>Legumes</i>	-	1,22	1,01
Buah-buahan/ <i>Fruits</i>	-	8,89	8,92
Minyak dan kelapa/ <i>Oil and coconut</i>	-	-	0,27
Bahan minuman/ <i>Beverage stuffs</i>	-	12,73	20,06
Bumbu-bumbuan/ <i>Spices</i>	-	0,45	0,69
Konsumsi lainnya/ <i>Miscellaneous food items</i>	-	2,92	5,16
Makanan dan minuman jadi/ <i>Prepared food and beverages</i>	-	18,48	19,15
Rokok/ <i>Cigarettes</i>	-	-	-
<b>Jumlah Makanan/<i>Total Foods</i></b>	-	<b>198,07</b>	<b>262,26</b>

Lanjutan Tabel/Continued Table 10.7

Kelompok Komoditas/Commodity Group	300 000 - 499 999	500 000 - 749 999	750 000 - 999 999
(1)	(5)	(6)	(7)
<b>Makanan/Food</b>			
Padi-padian/Cereals	210,02	209,55	220,92
Umbi-umbian/Tubers	3,93	4,25	4,71
Ikan/udang/cumi/kerang/Fish/shrimp/common squid/shells	0,31	0,54	0,51
Daging/Meat	-	0,02	-
Telur dan susu/Eggs and milk	1,09	1,48	1,67
Sayur-sayuran/Vegetables	4,42	4,72	6,11
Kacang-kacangan/Legumes	1,64	1,29	2,04
Buah-buahan/Fruits	10,81	11,12	14,68
Minyak dan kelapa/Oil and coconut	0,46	0,50	0,44
Bahan minuman/Beverage stuffs	20,79	31,12	24,75
Bumbu-bumbuan/Spices	1,00	1,68	1,97
Konsumsi lainnya/Miscellaneous food items	5,56	6,81	6,43
Makanan dan minuman jadi/Prepared food and beverages	29,80	35,14	42,41
Rokok/Cigarettes	-	-	-
<b>Jumlah Makanan/Total Foods</b>	<b>289,83</b>	<b>308,22</b>	<b>326,63</b>



Lanjutan Tabel/*Continued Table 10.7*

Kelompok Komoditas/ <i>Commodity Group</i>	1 000 000 - 1 499 999	> 1 499 999	Rata-rata
(1)	(8)	(9)	(10)
<b>Makanan/Food</b>			
Padi-padian/ <i>Cereals</i>	215,75	208,66	209,49
Umbi-umbian/ <i>Tubers</i>	5,49	6,21	4,60
Ikan/udang/cumi/kerang/ <i>Fish/shrimp/common squid/shells</i>	0,78	0,76	0,54
Daging/ <i>Meat</i>	-	0,02	0,01
Telur dan susu/ <i>Eggs and milk</i>	3,68	9,20	3,02
Sayur-sayuran/ <i>Vegetables</i>	5,72	6,77	5,07
Kacang-kacangan/ <i>Legumes</i>	2,85	2,99	1,97
Buah-buahan/ <i>Fruits</i>	17,03	17,12	13,10
Minyak dan kelapa/ <i>Oil and coconut</i>	0,94	0,72	0,55
Bahan minuman/ <i>Beverage stuffs</i>	24,69	43,66	27,73
Bumbu-bumbuan/ <i>Spices</i>	1,90	2,51	1,60
Konsumsi lainnya/ <i>Miscellaneous food items</i>	9,76	12,47	7,68
Makanan dan minuman jadi/ <i>Prepared food and beverages</i>	49,14	75,87	42,15
Rokok/ <i>Cigarettes</i>	-	-	-
<b>Jumlah Makanan/<i>Total Foods</i></b>	<b>337,72</b>	<b>386,97</b>	<b>317,51</b>

Catatan/*Note*: ...

Sumber/*Source*: BPS, Survei Sosial Ekonomi Nasional (Susenas) Maret/BPS-*Statistics Indonesia, National Socioeconomic Survey March*



# BAB 11

## PERDAGANGAN

Trade



Jumlah Pedagang  
di Kabupaten Soppeng

Number of Trader in Soppeng Regency

Pedagang  
Besar

**1**

Pedagang  
Menengah

**25**

Pedagang  
Kecil

**366**

Mikro

**4**



**PENJELASAN TEKNIS**

1. Sarana perdagangan adalah sarana yang digunakan untuk kegiatan tukar menukar barang atau jasa atau keduanya yang berdasarkan kesepakatan bersama bukan pemaksaan.
2. Kabupaten adalah pembagian wilayah administratif di Indonesia setelah provinsi, yang dipimpin oleh seorang bupati. Selain kabupaten, pembagian wilayah administratif setelah provinsi adalah kota. Secara umum, baik kabupaten dan kota memiliki wewenang yang sama.

**TECHNICAL NOTES**

1. *Trade facilities are facilities used for the exchange of goods or services or both based on mutual agreement rather than coercion.*
2. *Regency is the division of administrative territory in Indonesia after the province, led by a regent. In addition to districts, the division of administrative territories after provinces is cities. In general, both districts and cities have the same authority.*

**ULASAN**

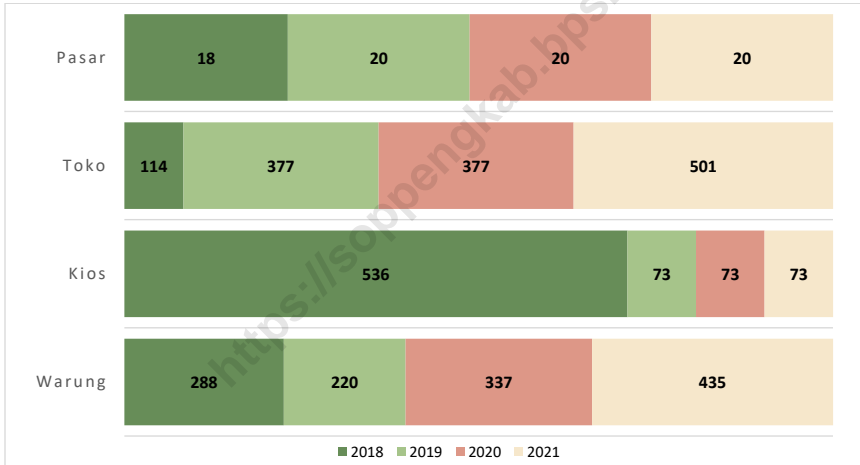
1. Kabupaten Soppeng memiliki beberapa sarana perdagangan antara lain pasar, toko, kios dan warung. Pada tahun 2021, ada sebanyak 1.029 sarana perdagangan yang tersebar di semua kecamatan di Kabupaten Soppeng.
2. Sarana perdagangan yang memiliki jumlah paling banyak yaitu toko. Jumlah toko dan warung mengalami peningkatan sebesar 124 dan 98 unit dari tahun sebelumnya.

**REVIEW**

1. *Soppeng Regency has several trading facilities including markets, shops, kiosks and stalls. In 2021, there were 1,029 trade facilities spread in all sub-districts in Soppeng Regency.*
2. *The trading facility that has the most number is store. The number of store and shop has increased by 124 and 98 units from the previous year.*

**Gambar** 11.1  
**Figures**

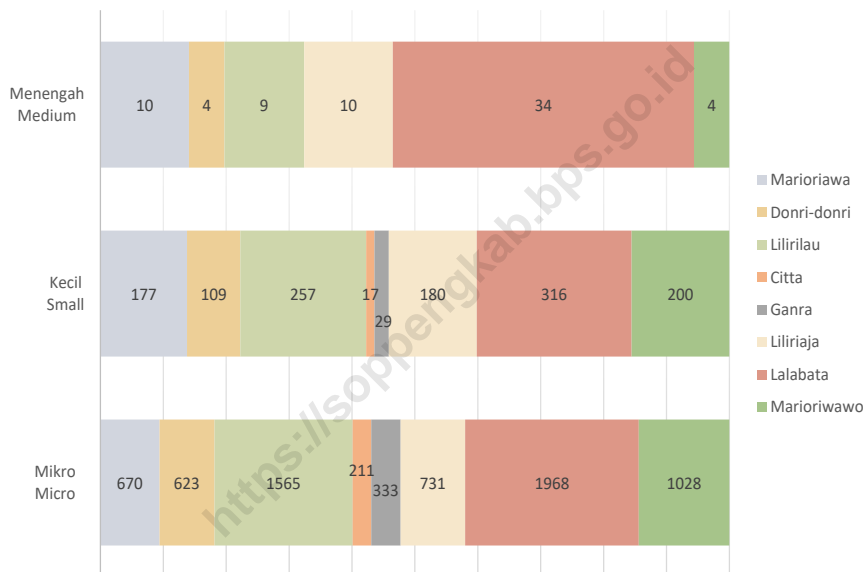
**Jumlah Sarana Perdagangan Menurut Jenisnya di Kabupaten Soppeng, 2021**  
*Number of Trading Facilities by Type of Facility in Soppeng Regency, 2021*



Sumber/Source : Dinas Perdagangan, Perindustrian, Koperasi dan UKM Kabupaten Soppeng/ Trade, Industry, Cooperative and SMEs Office of Soppeng Regency

**Gambar** 11.2  
**Figures**

**Banyaknya Pelaku Usaha Mikro, Kecil dan Menengah Menurut Kecamatan di Kabupaten Soppeng, 2021**  
**Number of Micro, Small and Medium Business Actors by Subdistrict in Soppeng Regency, 2021**



Sumber/Source : Dinas Perdagangan, Perindustrian, Koperasi dan UKM Kabupaten Soppeng/ Trade, Industry, Cooperative and SMEs Office of Soppeng Regency



**Tabel**  
**Table** 11.1

**Jumlah Sarana Perdagangan Menurut Jenisnya di  
Kabupaten Soppeng, 2018–2021**  
**Number of Trading Facilities by Type of Facility in Soppeng  
Regency, 2018–2021**

<b>Jenis Sarana Perdagangan</b> <b>Type of Trading Facilities</b>	<b>2018</b>	<b>2019</b>	<b>2020</b>	<b>2021</b>
(1)	(2)	(3)	(4)	(5)
Pasar/Market	18	20	20	20
Toko/Store	114	377	377	501
Kios/Stall	536	73	73	73
Warung/Shop	288	220	337	435
<b>Jumlah/Total</b>	<b>956</b>	<b>690</b>	<b>807</b>	<b>1 029</b>

Catatan/Note: ...

Sumber/Source: Dinas Perdagangan, Perindustrian, Koperasi dan UKM Kabupaten Soppeng/ Trade, Industry, Cooperative and SMEs Office of Soppeng Regency

**Tabel**  
**Table** 11.2**Banyaknya Pedagang Menurut Kecamatan di Kabupaten Soppeng, 2021**  
**Number of Trader by Subdistrict in Soppeng Regency, 2021**

Kecamatan Subdistrict	Pedagang Besar Big Trader	Pedagang Menengah Medium-Sized Trader	Pedagang Kecil Small Trader	Mikro Micro
(1)	(2)	(3)	(4)	(5)
010. Marioriwawo	-	2	43	-
020. Lalabata	1	16	122	2
030. Liliriaja	-	3	39	-
031. Ganra	-	-	26	-
032. Citta	-	-	9	-
040. Lilirilau	-	1	59	1
050. Donri-Donri	-	2	39	-
060. Marioriawa	-	1	29	1
<b>Jumlah/Total</b>	<b>1</b>	<b>25</b>	<b>366</b>	<b>4</b>

Catatan/Note: ...

Sumber/Source: Dinas Perdagangan, Perindustrian, Koperasi dan UKM Kabupaten Soppeng/ Trade, Industry, Cooperative and SMEs Office of Soppeng Regency

**Tabel**  
**Table** 11.3**Banyaknya Pelaku Usaha Mikro, Kecil dan Menengah Menurut Kecamatan di Kabupaten Soppeng, 2021**  
**Number of Micro, Small and Medium Business Actors by Subdistrict in Soppeng Regency, 2021**

Kecamatan Subdistrict	Mikro/Micro	Kecil/Small	Menengah/ Medium	Jumlah/Total
(1)	(2)	(3)	(4)	(5)
010. Marioriwawo	1 028	200	4	1 232
020. Lalabata	1 968	316	34	2 318
030. Liliraja	731	180	10	921
031. Ganra	333	29	-	362
032. Citta	211	17	-	228
040. Lilirilau	1 565	257	9	1 831
050. Donri-Donri	623	109	4	736
060. Marioriawa	670	177	10	857
<b>Jumlah/Total</b>	<b>7 129</b>	<b>1 285</b>	<b>71</b>	<b>8 485</b>

Catatan/Note: ...

Sumber/Source: Dinas Perdagangan, Perindustrian, Koperasi dan UKM Kabupaten Soppeng/ Trade, Industry, Cooperative and SMEs Office of Soppeng Regency

**Tabel**  
**Table** 11.4

**Banyaknya Alat yang Ditera Ulang di Kabupaten Soppeng,  
2017-2021**  
*Number of Re-Measured Tools by Type of Establishment in  
Soppeng Regency, 2017-2021*

Tahun/Years	Jumlah Alat/Number of Tools
(1)	(2)
2017	5 500
2018	3 940
2019	882
2020	2 082
2021	1 919

Catatan/Note: ...

Sumber/Source: Dinas Perdagangan, Perindustrian, Koperasi dan UKM Kabupaten Soppeng/ Trade, Industry, Cooperative and SMEs Office of Soppeng Regency

**Tabel**  
**Table** 11.5

**Realisasi Movenas Menurut Bulan dan Provinsi di  
Kabupaten Soppeng, 2021**  
*Realization of Movenas by Month and Province in Soppeng  
Regency, 2021*

<b>Bulan Months</b>	<b>DKI Jakarta</b>	<b>Lampung</b>	<b>Maluku</b>	<b>Maluku Utara</b>
(1)	(2)	(3)	(4)	(5)
Januari/January	-	-	-	-
Februari/February	-	-	-	-
Maret/March	-	-	-	-
April/April	-	-	-	-
Mei/May	-	-	-	-
Juni/June	-	-	-	-
Juli/July	-	-	-	-
Agustus/August	-	-	-	-
September/September	-	-	-	-
Oktober/October	-	-	-	-
November/November	-	-	-	-
Desember/December	-	-	300 000	-
<b>Jumlah/Total</b>	-	-	<b>300 000</b>	-

Lanjutan Tabel/*Continued Table* 11.5

<b>Bulan Months</b>	<b>Papua Barat Kanca Manokwari</b>	<b>Papua Barat Kanca Sorong</b>	<b>Papua KCP Nabire</b>	<b>Jumlah/Total</b>
(1)	(6)	(7)	(8)	(9)
Januari/January	-	-	-	-
Februari/February	-	-	-	-
Maret/March	-	-	-	-
April/April	-	-	-	-
Mei/May	-	500 000	-	500 000
Juni/June	-	-	-	-
Juli/July	-	-	-	-
Agustus/August	-	-	-	-
September/September	-	-	-	-
Oktober/October	-	-	-	-
November/November	-	-	-	-
Desember/December	-	-	-	300 000
<b>Jumlah/Total</b>	-	<b>500 000</b>	-	<b>800 000</b>

Catatan/Note: ...

Sumber/Source: Perum BULOG Kantor Seksi Logistik Kabupaten Soppeng/ *Logistics Section Office of BULOG Company of Soppeng Regency*

**Tabel**  
**Table** 11.6

**Realisasi Pengadaan Gabah/Beras dalam Negeri Per Bulan (Ton) di Kabupaten Soppeng, 2019-2021**  
**Actual Procurement of Domestic Grain/Rice Per Month (Ton) in Soppeng Regency, 2019-2021**

<b>Bulan</b> <b>Months</b>	<b>2019</b>	<b>2020</b>	<b>2021</b>
(1)	(2)	(3)	(4)
Januari/January	6 500	-	-
Februari/February	584 850	55 000	50 990
Maret/March	1 687 000	-	2 762 950
April/April	1 636 400	250 000	4 241 250
Mei/May	21 600	2 670 000	587 890
Juni/June	1 600	350 250	187 490
Juli/July	281 700	155 000	15 740
Agustus/August	204 000	1 309 180	350 380
September/September	805 000	417 000	935 150
Oktober/October	1 759 000	3 960 330	550 350
November/November	-	1 212 900	26 070
Desember/December	-	16 830	50 710
<b>Jumlah/Total</b>	<b>6 987 650</b>	<b>10 396 490</b>	<b>9 758 970</b>

Catatan/Note: ...

Sumber/Source: Perum BULOG Kantor Seksi Logistik Kabupaten Soppeng/ Logistics Section Office of BULOG Company of Soppeng Regency

**Tabel**  
**Table** 11.7**Realisasi Pemerataan Stok (Move Out) Beras Nasional dari Kabupaten Soppeng, 2019-2021**  
**Realization of Equitable Stock (Move Out) of National Rice from Soppeng Regency, 2019-2021**

Divre Penerimaan <i>Division of Reception</i>	Provinsi <i>Province</i>	Tahun/ <i>Years</i>		
		2019	2020	2021
(1)	(2)	(3)	(4)	(5)
Sumatra Utara	Sumatra Utara	-	-	-
Riau & Kepulauan Riau	Riau & Kepulauan Riau	-	-	-
Sumatra Barat	Sumatra Barat	-	-	-
Lampung	Lampung	-	-	-
DKI Jakarta	DKI Jakarta & Banten	500 000	-	-
Kalimantan Barat	Kalimantan Barat	-	-	-
Kalimantan Timur	Kalimantan Timur dan Kalimantan Utara	-	-	-
Sulawesi Utara	Sulawesi Utara & Gorontalo	-	-	-
Sulawesi Tengah	Sulawesi Tengah	-	-	-
Maluku	Maluku & Maluku Utara	-	500 000	500 000
Cianjur	Jabar	-	250 000	-
Papua	Papua & Papua Barat	1 000 000	-	250 000
<b>Jumlah/Total</b>		<b>1 500 000</b>	<b>750 000</b>	<b>750 000</b>

Catatan/Note: ...

Sumber/Source: Perum BULOG Kantor Seksi Logistik Kabupaten Soppeng/ *Logistics Section Office of BULOG Company of Soppeng Regency*



**Tabel**  
**Table** 11.8

**Realisasi Pengadaan Beras Menurut Mitra Kerja di  
Kabupaten Soppeng, 2021**  
*Realization of Rice Procurement by Work Partner in  
Soppeng Regency, 2021*

Mitra Kerja Work Partners	Realisasi Pengadaan Beras (kg) Realization of Rice Procurement (kg)
(1)	(2)
MOVLOK SUBDIVRE SIDRAP	-
SATKER	6 244 550
PUTRA SYARIF	300 000
MENARA	200 000
UD. COPPO BULU	200 000
WAHYU	200 000
COPPO BENTENG	1 168 000
USAHA ABD. RAHIMI	997 820
PT. MONTEX B	193 600
REZKY TANI	255 000
<b>Jumlah/Total</b>	<b>9 758 970</b>

Catatan/Note: ...

Sumber/Source: Perum BULOG Kantor Seksi Logistik Kabupaten Soppeng/ Logistics Section Office of BULOG Company of Soppeng Regency

**Tabel**  
**Table** 11.9**Pengeluaran Beras untuk Divisi Regional Lain dari Kabupaten Soppeng, 2021**  
**Rice Released for Other Regional Divisions from Soppeng Regency, 2021**

<b>Tujuan Pengiriman</b> <i>Destination</i>	<b>Telah di DO kan</b> <i>Already in Delivery Order</i>	<b>Pengeluaran dari Gudang</b> <i>Released from Warehouse</i>
(1)	(2)	(3)
Kanca Makassar	-	-
Kanca Mamuju	-	-
Kanwil Maluku	300 000	250 000
Cianjur	-	-
Subdivre Manokwari	-	-
Kanwil Papua Dan Pabar	500 000	500 000
<b>Jumlah/Total</b>	<b>800 000</b>	<b>750 000</b>

Catatan/Note: ...

Sumber/Source: Perum BULOG Kantor Seksi Logistik Kabupaten Soppeng/ *Logistics Section Office of BULOG Company of Soppeng Regency*

**Tabel**  
**Table** 11.10

**Realisasi Pengadaan Gabah/Beras dalam Negeri Per Bulan (Ton) di Kabupaten Soppeng, 2019-2021**  
**Actual Procurement of Domestic Grain/Rice Per Month (Ton) in Soppeng Regency, 2019-2021**

<b>Saluran Pengadaan Procurement Channels</b>	<b>2019</b>	<b>2020</b>	<b>2021</b>
(1)	(2)	(3)	(4)
Mitra Kerja Pengadaan (MKP)	-	664 560	3 514 420
Satker ADA DN)*	6 987 650	9 731 930	6 244 550
UPGB Panincong)**	-	-	-
<b>Jumlah/Total</b>	<b>6 987 650</b>	<b>10 396 490</b>	<b>9 758 970</b>

Catatan/Note: ...

Sumber/Source: Perum BULOG Kantor Seksi Logistik Kabupaten Soppeng/ Logistics Section Office of BULOG Company of Soppeng Regency



# BAB 12

## SISTEM NERACA REGIONAL

System of Regional Accounts



**PDRB ADHB**

**12.426,78** Milyar Rupiah

Lapangan usaha dengan distribusi terbesar

**Pertanian, Kehutanan, dan  
Perikanan**

Agriculture, Forestry, and Fishing

**PDRB ADHK**

**7.585,98** Milyar Rupiah

Lapangan usaha dengan laju tertinggi

**Penyediaan Akomodasi dan  
Makan Minum**

Accommodation and Food Service  
Activities





**PENJELASAN TEKNIS**

1. PDRB atas dasar harga konstan menurut lapangan usaha tahun ke-t dan tahun sebelumnya.
2. Pertumbuhan ekonomi wilayah dari tahun t-1 ke tahun t.
3. PDRB atas dasar harga berlaku menurut lapangan usaha.
4. Persentase besaran PDRB suatu kabupaten/kota terhadap jumlah PDRB seluruh kabupaten/kota
5. PDRB atas dasar harga berlaku menurut lapangan usaha serta jumlah penduduk adalah nilai PDRB dibagi jumlah penduduk dalam suatu wilayah pada periode tertentu.
6. PDRB Atas Dasar Harga Konstan menurut 17 Lapangan Usaha adalah penjumlahan nilai tambah atas barang dan jasa yang dihasilkan oleh berbagai unit produksi di suatu wilayah dalam jangka waktu satu tahun, dimana barang dan jasa dihitung pada harga yang tetap (harga pada tahun dasar).
7. PDRB Atas Dasar Harga Berlaku menurut 17 Lapangan Usaha adalah penjumlahan nilai tambah atas barang dan jasa yang dihasilkan oleh berbagai unit produksi di suatu wilayah dalam jangka waktu satu tahun, dimana barang dan jasa dihitung menggunakan harga yang berlaku pada tahun berjalan.
8. Produk Domestik Regional Bruto atas dasar harga konstan (PDRB

**TECHNICAL NOTES**

1. *GRDP at constant prices according to t-year and previous year's business fields.*
2. *Regional economic growth from year t-1 to year t.*
3. *GRDP at current prices according to the field of business.*
4. *Percentage of GRDP of a regency / city to total GRDP of all regencies / cities.*
5. *GRDP based on price applies according to the field of business and the population is GRDP value divided by the number of population in an area in a certain period.*
6. *GRDP Based on Constant Prices according to 17 Business Fields is addition of value added to goods and services produced by various production units in a region within a period of one year, where goods and services are calculated at a fixed price (prices in the base year).*
7. *GRDP at Current Prices according to 17 Business Fields is addition of value added to goods and services produced by various production units in a region within a period of one year, where goods and services are calculated using prices that apply in the current year.*
8. *Gross Regional Domestic Product at constant prices (real GRDP) is value*

- riil) adalah nilai tambah barang dan jasa selama satu tahun. Nilai PDRB ini dihitung menggunakan harga yang berlaku pada tahun 2010 sebagai tahun dasar dengan satuan miliar rupiah.
9. PDRB Atas Dasar Harga Konstan merupakan penjumlahan nilai tambah atas barang dan jasa yang dihasilkan oleh berbagai unit produksi di wilayah regional/ dmini dalam jangka waktu tertentu, di mana barang dan jasa dihitung pada harga yang tetap (harga pada tahun dasar)
  10. PDRB Atas Dasar Harga Berlaku merupakan penjumlahan nilai tambah atas barang dan jasa yang dihasilkan oleh berbagai unit produksi di wilayah regional/ dmini dalam jangka waktu tertentu, di mana barang dan jasa dihitung menggunakan harga yang berlaku pada tahun berjalan
  11. Kabupaten adalah pembagian wilayah dministrative di Indonesia setelah provinsi, yang dipimpin oleh seorang bupati. Selain kabupaten, pembagian wilayah dministrative setelah provinsi adalah kota. Secara umum, baik kabupaten dan kota memiliki wewenang yang sama.
- added goods and services for one year. This GRDP value is calculated using the prices in force in 2010 as a base year in units of billions of rupiah.*
9. *GRDP at Constant Prices is addition of value added to goods and services produced by various production units in the regional / country within a certain time period, where goods and services are calculated at a fixed price (prices in the base year).*
  10. *GRDP At Current Price is addition of value added to goods and services produced by various production units in the regional / country within a certain time period, where goods and services are calculated using the prices in effect in the current year*
  11. *Regency is the division of administrative territory in Indonesia after the province, led by a regent. In addition to districts, the division of administrative territories after provinces is cities. In general, both districts and cities have the same authority.*



**ULASAN**

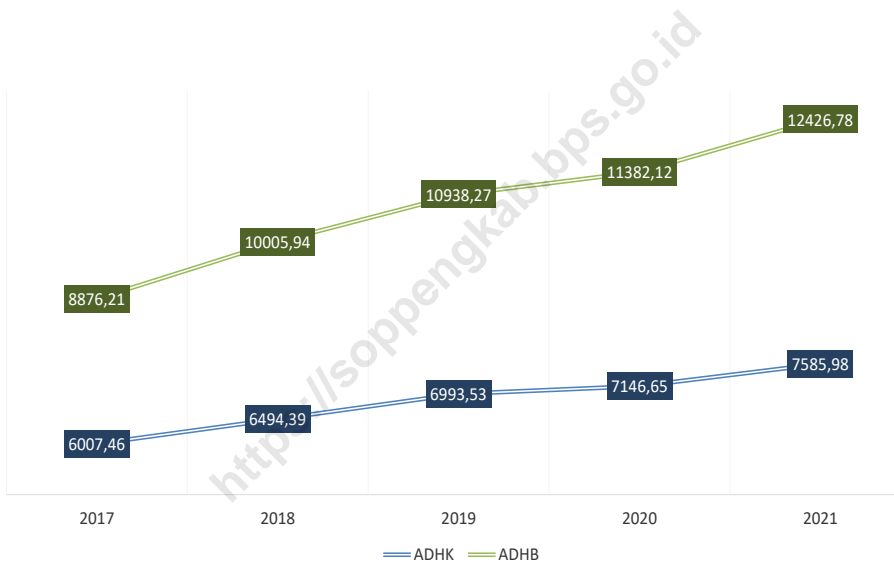
1. PDRB atas dasar harga berlaku Kabupaten Soppeng tahun 2021 sebesar 12.426,78 milyar rupiah. PDRB atas dasar harga konstan tahun dasar 2010 Kabupaten Soppeng tahun 2021 sebesar 7.585,98 milyar rupiah.
2. Distribusi persentase PDRB menunjukkan kategori yang memiliki peran paling besar menyumbang PDRB Kabupaten Soppeng. Tahun 2021, kategori yang memiliki distribusi persentase terbesar yaitu lapangan usaha pertanian, kehutanan, dan perikanan sebesar 28,69 persen.
3. Laju pertumbuhan PDRB pada tahun 2021 sebesar 6,15 persen dimana kategori yang memiliki laju pertumbuhan paling tinggi yaitu kategori lapangan usaha penyedia akomodasi dan makan minum tumbuh sebesar 12,72 persen diikuti lapangan usaha informasi dan komunikasi sebesar 12,06 persen.

**REVIEW**

1. *PDRB based on the prevailing prices in Soppeng Regency in 2021 amounting to 12,426.78 billion rupiah. GRDP based on constant prices in 2010 Soppeng Regency in 2021 amounted to 7,585.65 billion rupiah.*
2. *The percentage distribution of GRDP shows the category that has the biggest role in contributing to Soppeng Regency's GRDP. In 2021, the category that had the largest percentage distribution was agriculture, forestry and fisheries, 28.69 percent.*
3. *The GDP growth rate in 2021 was 6.15 percent, where the category that had the highest growth rate, namely the accomodation and food service activities business sector, grew by 12.72 percent, followed by the information and communication business sector at 12.06 percent.*

**Gambar** 12.1  
**Figures**

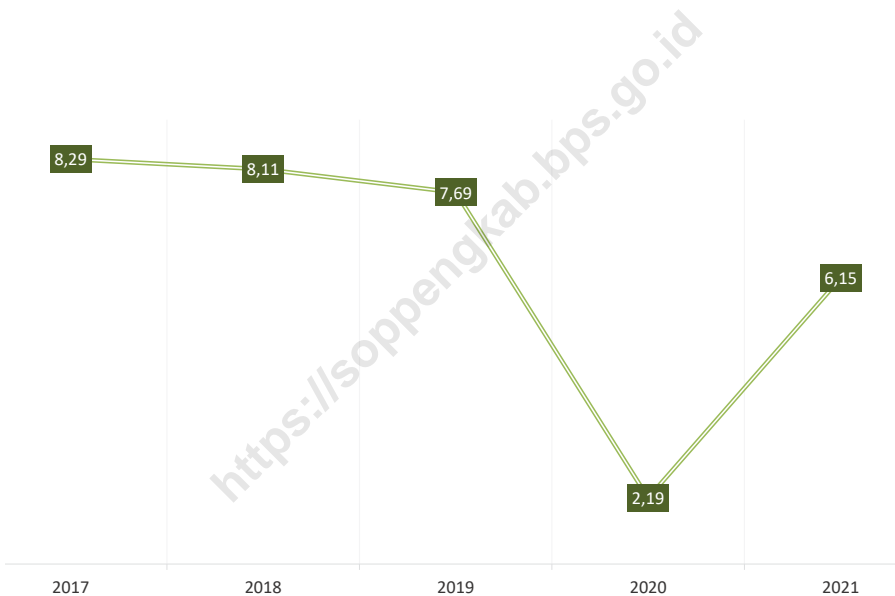
**Produk Domestik Regional Bruto Atas Dasar Harga Berlaku dan Harga Konstan di Kabupaten Soppeng (miliar rupiah), 2017–2021**  
**Gross Regional Domestic Product at Current and Constant Market Prices in Soppeng Regency (billion rupiahs), 2017–2021**



Sumber/Source : Badan Pusat Statistik Kabupaten Soppeng/ BPS-Statistics of Soppeng Regency

**Gambar** 12.2  
**Figures**

**Distribusi Persentase Produk Domestik Regional Bruto Atas Dasar Harga Berlaku Menurut Lapangan Usaha di Kabupaten Soppeng, 2021**  
*Percentage Distribution of Gross Regional Domestic Product at Current Market Prices by Industry in Soppeng Regency, 2021*



Sumber/Source : Badan Pusat Statistik Kabupaten Soppeng/ BPS-Statistics of Soppeng Regency

**Tabel** 12.1. **Produk Domestik Regional Bruto Atas Dasar Harga Berlaku Menurut Lapangan Usaha di Kabupaten Soppeng (miliar rupiah), 2017–2021**  
**Gross Regional Domestic Product at Current Market Prices by Industry in Soppeng Regency (billion rupiahs), 2017–2021**

	Lapangan Usaha/Industry	2017	2018	2019	2020 <sup>x</sup>	2021 <sup>xx</sup>
	(1)	(2)	(3)	(4)	(5)	(6)
A	Pertanian, Kehutanan, dan Perikanan/ <i>Agriculture, Forestry, and Fishing</i>	2 731,53	3 057,94	3 138,49	3 336,19	3 564,66
B	Pertambangan dan Penggalian/ <i>Mining and Quarrying</i>	384,27	432,92	477,33	506,49	534,20
C	Industri Pengolahan/ <i>Manufacturing</i>	936,73	1 048,11	1 151,15	1 130,16	1 255,90
D	Pengadaan Listrik dan Gas/ <i>Electricity and Gas</i>	7,45	8,13	8,68	9,07	9,89
E	Pengadaan Air; Pengelolaan Sampah, Limbah, dan Daur Ulang/ <i>Water Supply; Sewerage, Waste Management, and Remediation Activities</i>	4,05	4,46	4,72	4,98	5,32
F	Konstruksi/ <i>Construction</i>	1 098,87	1 290,27	1 468,40	1 537,62	1 761,45
G	Perdagangan Besar dan Eceran; Reparasi Mobil dan Sepeda Motor/ <i>Wholesale and Retail Trade; Repair of Motor Vehicles and Motorcycles</i>	1 101,07	1 276,05	1 458,27	1 414,75	1 573,58
H	Transportasi dan Pergudangan/ <i>Transportation and Storage</i>	273,81	303,26	335,48	324,71	374,61
I	Penyediaan Akomodasi dan Makan Minum/ <i>Accommodation and Food Service Activities</i>	128,38	147,03	167,15	163,90	186,67
J	Informasi dan Komunikasi/ <i>Information and Communication</i>	261,88	299,07	332,94	369,12	415,22

Lanjutan Tabel/*Continued Table* 12.1

<b>Lapangan Usaha/Industry</b>		<b>2017</b>	<b>2018</b>	<b>2019</b>	<b>2020<sup>x</sup></b>	<b>2021<sup>xx</sup></b>
(1)		(2)	(3)	(4)	(5)	(6)
K	Jasa Keuangan dan Asuransi/ <i>Financial and Insurance Activities</i>	295,27	324,41	352,30	384,58	416,54
L	Real Estat/ <i>Real Estate Activities</i>	483,70	527,39	568,31	592,73	617,44
M,N	Jasa Perusahaan/ <i>Business Activities</i>	17,84	19,75	22,15	21,35	24,00
O	Administrasi Pemerintahan, Pertahanan, dan Jaminan Sosial Wajib/ <i>Public Administration and Defence; Compulsory Social Security</i>	561,18	607,05	685,51	722,37	731,85
P	Jasa Pendidikan/ <i>Education</i>	379,41	418,11	488,58	562,87	624,51
Q	Jasa Kesehatan dan Kegiatan Sosial/ <i>Human Health and Social Work Activities</i>	145,96	167,87	192,96	218,89	242,11
R,S,T,U	Jasa Lainnya/ <i>Other Services Activities</i>	64,83	74,10	85,85	82,34	88,83
<b>Produk Domestik Bruto/ Gross Domestic Product</b>		<b>8 876,21</b>	<b>10 005,94</b>	<b>10 938,27</b>	<b>11 382,12</b>	<b>12 426,78</b>

Catatan/Note: <sup>x</sup> Data sementara/ *Temporary data*

<sup>xx</sup> Data sangat sementara/ *Very temporary data*

Sumber/Source: Badan Pusat Statistik Kabupaten Soppeng/ *BPS-Statistics of Soppeng Regency*

**Tabel**  
**Table** 12.2

**Produk Domestik Regional Bruto Atas Dasar Harga Konstan 2010 Menurut Lapangan Usaha di Kabupaten Soppeng (miliar rupiah), 2017–2021**  
**Gross Regional Domestic Product at 2010 Constant Market Prices by Industry in Soppeng Regency (billion rupiahs), 2017–2021**

	Lapangan Usaha/ <i>Industry</i>	2017	2018	2019	2020 <sup>x</sup>	2021 <sup>xx</sup>
	(1)	(2)	(3)	(4)	(5)	(6)
A	Pertanian, Kehutanan, dan Perikanan/ <i>Agriculture, Forestry, and Fishing</i>	1 757,02	1 896,93	1 946,89	1 995,49	2 017,70
B	Pertambangan dan Penggalian/ <i>Mining and Quarrying</i>	189,23	207,35	228,34	237,15	246,97
C	Industri Pengolahan/ <i>Manufacturing</i>	621,78	657,20	710,99	691,96	753,02
D	Pengadaan Listrik dan Gas/ <i>Electricity and Gas</i>	7,62	8,07	8,63	9,14	9,76
E	Pengadaan Air; Pengelolaan Sampah, Limbah, dan Daur Ulang/ <i>Water Supply; Sewerage, Waste Management, and Remediation Activities</i>	3,39	3,71	3,92	4,13	4,38
F	Konstruksi/ <i>Construction</i>	728,66	793,82	876,61	916,15	1 007,67
G	Perdagangan Besar dan Eceran; Reparasi Mobil dan Sepeda Motor/ <i>Wholesale and Retail Trade; Repair of Motor Vehicles and Motorcycles</i>	860,58	943,56	1 047,94	1 005,66	1 092,25
H	Transportasi dan Pergudangan/ <i>Transportation and Storage</i>	172,64	190,02	209,47	196,82	216,80
I	Penyediaan Akomodasi dan Makan Minum/ <i>Accommodation and Food Service Activities</i>	95,68	107,25	120,54	117,07	131,96
J	Informasi dan Komunikasi/ <i>Information and Communication</i>	225,20	245,82	273,09	305,15	341,95
K	Jasa Keuangan dan Asuransi/ <i>Financial and Insurance Activities</i>	174,71	185,20	196,58	213,34	222,31

Lanjutan Tabel/*Continued Table 12.2*

Lapangan Usaha/ <i>Industry</i>		2017	2018	2019	2020 <sup>x</sup>	2021 <sup>xx</sup>
(1)		(2)	(3)	(4)	(5)	(6)
L	Real Estat/ <i>Real Estate Activities</i>	290,11	306,76	324,70	337,56	351,63
M,N	Jasa Perusahaan/ <i>Business Activities</i>	13,25	14,57	16,05	15,18	16,75
O	Administrasi Pemerintahan, Pertahanan, dan Jaminan Sosial Wajib/ <i>Public Administration and Defence; Compulsory Social Security</i>	369,22	385,07	423,60	438,88	440,35
P	Jasa Pendidikan/ <i>Education</i>	342,20	376,71	415,97	461,39	511,91
Q	Jasa Kesehatan dan Kegiatan Sosial/ <i>Human Health and Social Work Activities</i>	113,58	124,17	136,05	150,43	166,01
R,S,T,U	Jasa Lainnya/ <i>Other Services Activities</i>	42,58	48,18	54,18	51,17	54,57
<b>Produk Domestik Bruto/ Gross Domestic Product</b>		<b>6 007,46</b>	<b>6 494,39</b>	<b>6 993,53</b>	<b>7 146,65</b>	<b>7 585,98</b>

Catatan/*Note*: <sup>x</sup> Data sementara/ *Temporary data*

<sup>xx</sup> Data sangat sementara/ *Very temporary data*

Sumber/*Source*: Badan Pusat Statistik Kabupaten Soppeng/ *BPS-Statistics of Soppeng Regency*

**Tabel**  
**Table** 12.3

**Distribusi Persentase Produk Domestik Regional Bruto Atas Dasar Harga Berlaku Menurut Lapangan Usaha di Kabupaten Soppeng, 2017–2021**  
**Percentage Distribution of Gross Regional Domestic Product at Current Market Prices by Industry in Soppeng Regency, 2017–2021**

Lapangan Usaha/Industry	2017	2018	2019	2020 <sup>x</sup>	2021 <sup>xx</sup>
(1)	(2)	(3)	(4)	(5)	(6)
A Pertanian, Kehutanan, dan Perikanan/ <i>Agriculture, Forestry, and Fishing</i>	30,77	30,56	28,69	29,31	28,69
B Pertambangan dan Penggalian/ <i>Mining and Quarrying</i>	4,33	4,33	4,36	4,45	4,30
C Industri Pengolahan/ <i>Manufacturing</i>	10,55	10,47	10,52	9,93	10,11
D Pengadaan Listrik dan Gas/ <i>Electricity and Gas</i>	0,08	0,08	0,08	0,08	0,08
E Pengadaan Air; Pengelolaan Sampah, Limbah, dan Daur Ulang/ <i>Water Supply; Sewerage, Waste Management, and Remediation Activities</i>	0,05	0,04	0,04	0,04	0,04
F Konstruksi/ <i>Construction</i>	12,38	12,90	13,42	13,51	14,17
G Perdagangan Besar dan Eceran; Reparasi Mobil dan Sepeda Motor/ <i>Wholesale and Retail Trade; Repair of Motor Vehicles and Motorcycles</i>	12,40	12,75	13,33	12,43	12,66
H Transportasi dan Pergudangan/ <i>Transportation and Storage</i>	3,08	3,03	3,07	2,85	3,01
I Penyediaan Akomodasi dan Makan Minum/ <i>Accommodation and Food Service Activities</i>	1,45	1,47	1,53	1,44	1,50
J Informasi dan Komunikasi/ <i>Information and Communication</i>	2,95	2,99	3,04	3,24	3,34
K Jasa Keuangan dan Asuransi/ <i>Financial and Insurance Activities</i>	3,33	3,24	3,22	3,38	3,35



Lanjutan Tabel/*Continued Table* 12.3

Lapangan Usaha/ <i>Industry</i>		2017	2018	2019	2020 <sup>x</sup>	2021 <sup>xx</sup>
(1)		(2)	(3)	(4)	(5)	(6)
L	Real Estat/ <i>Real Estate Activities</i>	5,45	5,27	5,20	5,21	4,97
M,N	Jasa Perusahaan/ <i>Business Activities</i>	0,20	0,20	0,20	0,19	0,19
O	Administrasi Pemerintahan, Pertahanan, dan Jaminan Sosial Wajib/ <i>Public Administration and Defence; Compulsory Social Security</i>	6,32	6,07	6,27	6,35	5,89
P	Jasa Pendidikan/ <i>Education</i>	4,27	4,18	4,47	4,95	5,03
Q	Jasa Kesehatan dan Kegiatan Sosial/ <i>Human Health and Social Work Activities</i>	1,64	1,68	1,76	1,92	1,95
R,S,T,U	Jasa Lainnya/ <i>Other Services Activities</i>	0,73	0,74	0,78	0,72	0,71
<b>Produk Domestik Bruto/ Gross Domestic Product</b>		<b>100</b>	<b>100</b>	<b>100</b>	<b>100</b>	<b>100</b>

Catatan/*Note*: <sup>x</sup> Data sementara/ *Temporary data*

<sup>xx</sup> Data sangat sementara/ *Very temporary data*

Sumber/*Source*: Badan Pusat Statistik Kabupaten Soppeng/ *BPS-Statistics of Soppeng Regency*

**Tabel**  
**Table** 12.4

**Laju Pertumbuhan Produk Domestik Regional Bruto Atas Dasar Harga Konstan 2010 Menurut Lapangan Usaha di Kabupaten Soppeng (persen), 2017–2021**  
**Growth Rate of Gross Regional Domestic Product at 2010 Constant Market Prices by Industry in Soppeng Regency (percent), 2017–2021**

	Lapangan Usaha/ <i>Industry</i>	2017	2018	2019	2020 <sup>x</sup>	2021 <sup>xx</sup>
	(1)	(2)	(3)	(4)	(5)	(6)
A	Pertanian, Kehutanan, dan Perikanan/ <i>Agriculture, Forestry, and Fishing</i>	8,92	7,96	2,63	2,50	1,11
B	Pertambangan dan Penggalian/ <i>Mining and Quarrying</i>	7,69	9,58	10,12	3,86	4,14
C	Industri Pengolahan/ <i>Manufacturing</i>	10,15	5,70	8,18	-2,68	8,82
D	Pengadaan Listrik dan Gas/ <i>Electricity and Gas</i>	5,12	5,95	6,92	5,96	6,74
E	Pengadaan Air; Pengelolaan Sampah, Limbah, dan Daur Ulang/ <i>Water Supply; Sewerage, Waste Management, and Remediation Activities</i>	7,49	9,48	5,45	5,46	6,02
F	Konstruksi/ <i>Construction</i>	8,36	8,94	10,43	4,51	9,99
G	Perdagangan Besar dan Eceran; Reparasi Mobil dan Sepeda Motor/ <i>Wholesale and Retail Trade; Repair of Motor Vehicles and Motorcycles</i>	9,06	9,64	11,06	-4,03	8,61
H	Transportasi dan Pergudangan/ <i>Transportation and Storage</i>	7,87	10,07	10,24	-6,04	10,15
I	Penyediaan Akomodasi dan Makan Minum/ <i>Accommodation and Food Service Activities</i>	10,39	12,09	12,39	-2,88	12,72
J	Informasi dan Komunikasi/ <i>Information and Communication</i>	11,99	9,16	11,09	11,74	12,06
K	Jasa Keuangan dan Asuransi/ <i>Financial and Insurance Activities</i>	3,03	6,00	6,14	8,52	4,21

Lanjutan Tabel/*Continued Table* 12.4

Lapangan Usaha/ <i>Industry</i>		2017	2018	2019	2020 <sup>x</sup>	2021 <sup>xx</sup>
(1)		(2)	(3)	(4)	(5)	(6)
L	Real Estat/ <i>Real Estate Activities</i>	3,39	5,74	5,85	3,96	4,17
M,N	Jasa Perusahaan/ <i>Business Activities</i>	7,78	9,96	10,14	-5,37	10,30
O	Administrasi Pemerintahan, Pertahanan, dan Jaminan Sosial Wajib/ <i>Public Administration and Defence; Compulsory Social Security</i>	4,91	4,29	10,01	3,61	0,33
P	Jasa Pendidikan/ <i>Education</i>	7,69	10,08	10,42	10,92	10,95
Q	Jasa Kesehatan dan Kegiatan Sosial/ <i>Human Health and Social Work Activities</i>	9,74	9,32	9,57	10,57	10,36
R,S,T,U	Jasa Lainnya/ <i>Other Services Activities</i>	9,19	13,16	12,45	-5,55	6,65
<b>Produk Domestik Bruto/ Gross Domestic Product</b>		<b>8,29</b>	<b>8,11</b>	<b>7,69</b>	<b>2,19</b>	<b>6,15</b>

Catatan/*Note*: <sup>x</sup> Data sementara/ *Temporary data*

<sup>xx</sup> Data sangat sementara/ *Very temporary data*

Sumber/*Source*: Badan Pusat Statistik Kabupaten Soppeng/ *BPS-Statistics of Soppeng Regency*

**Tabel**  
**Table** 12.5

**Produk Domestik Regional Bruto Atas Dasar Harga Berlaku Menurut Jenis Pengeluaran di Kabupaten Soppeng (miliar rupiah), 2016–2020**  
**Gross Regional Domestic Product at Current Market Prices by Type of Expenditure in Soppeng Regency (billion rupiahs), 2016–2020**

<b>Jenis Pengeluaran</b> <b>Type of Expenditure</b>	<b>2017</b>	<b>2018</b>	<b>2019</b>	<b>2020<sup>x</sup></b>	<b>2021<sup>xx</sup></b>
(1)	(2)	(3)	(4)	(5)	(6)
Pengeluaran Konsumsi Rumah Tangga <i>Household Consumption Expenditure</i>	4 862,17	5 311,30	5 833,25	6 002,38	6 413,70
Pengeluaran Konsumsi LNPR <i>NPISH Consumption Expenditure</i>	98,94	112,65	154,42	154,45	158,59
Pengeluaran Konsumsi Pemerintah <i>Government Consumption Expenditure</i>	911,04	976,17	1 101,01	1 086,92	1 094,15
Pembentukan Modal Tetap Bruto <i>Gross Fixed Capital Formation</i>	3 491,92	3 950,48	4 393,25	4 566,36	5 045,85
Perubahan Inventori <i>Changes in Inventories</i>	42,65	49,94	17,65	28,69	10,77
Net Ekspor Barang dan Jasa/ <i>Exports of Goods and Services</i>	<b>-530,52</b>	<b>-394,60</b>	<b>-561,30</b>	<b>-456,67</b>	<b>-296,27</b>
<b>Produk Domestik Regional Bruto/ Gross Regional Domestic Product</b>	<b>8 876,21</b>	<b>10 005,94</b>	<b>10 938,27</b>	<b>11 382,12</b>	<b>12 426,78</b>

Catatan/Note: <sup>x</sup> Data sementara, angka belum direkonsiliasi/ *Temporary data, figures have not been reconciled*

Sumber/Source: Badan Pusat Statistik Kabupaten Soppeng/ *BPS-Statistics of Soppeng Regency*

**Tabel**  
**Table** 12.6

**Produk Domestik Regional Bruto Atas Dasar Harga Konstan 2010 Menurut Jenis Pengeluaran di Kabupaten Soppeng (miliar rupiah), 2016–2020**  
**Gross Regional Domestic Product at 2010 Constant Market Prices by Type of Expenditure in Soppeng Regency (billion rupiahs), 2016–2020**

<b>Jenis Pengeluaran</b> <i>Type of Expenditure</i>	<b>2017</b>	<b>2018</b>	<b>2019</b>	<b>2020<sup>x</sup></b>	<b>2021<sup>xx</sup></b>
(1)	(2)	(3)	(4)	(5)	(6)
Pengeluaran Konsumsi Rumah Tangga <i>Household Consumption Expenditure</i>	3 339,65	3 537,25	3 811,18	3 833,89	4 006,85
Pengeluaran Konsumsi LNPRT <i>NPISH Consumption Expenditure</i>	66,13	71,36	93,73	90,49	91,14
Pengeluaran Konsumsi Pemerintah <i>Government Consumption Expenditure</i>	598,94	615,26	678,94	666,40	664,33
Pembentukan Modal Tetap Bruto <i>Gross Fixed Capital Formation</i>	2 303,56	2 488,51	2 682,86	2 780,49	2 982,04
Perubahan Inventori <i>Changes in Inventories</i>	30,63	36,35	9,83	14,78	6,59
Net Ekspor Barang dan Jasa/ <i>Exports of Goods and Services</i>	<b>-331,46</b>	<b>-254,33</b>	<b>-282,99</b>	<b>-239,39</b>	<b>-164,98</b>
<b>Produk Domestik Regional Bruto/ <i>Gross Regional Domestic Product</i></b>	<b>6 007,46</b>	<b>6 494,39</b>	<b>6 993,53</b>	<b>7 146,65</b>	<b>7 585,98</b>

Catatan/Note: <sup>x</sup> Data sementara, angka belum direkonsiliasi/ *Temporary data, figures have not been reconciled*  
 Sumber/Source: Badan Pusat Statistik Kabupaten Soppeng/ *BPS-Statistics of Soppeng Regency*

**Tabel**  
**Table** 12.7

**Distribusi Persentase Produk Domestik Regional Bruto Atas Dasar Harga Berlaku Menurut Pengeluaran di Kabupaten Soppeng (persen), 2016–2020**  
**Percentage Distribution of Gross Regional Domestic Product at Current Prices by Expenditure in Soppeng Regency (%), 2016–2020**

<b>Jenis Pengeluaran</b> <b>Type of Expenditure</b>	<b>2017</b>	<b>2018</b>	<b>2019</b>	<b>2020<sup>x</sup></b>	<b>2021<sup>xx</sup></b>
(1)	(2)	(3)	(4)	(5)	(6)
Pengeluaran Konsumsi Rumah Tangga <i>Household Consumption Expenditure</i>	54,78	53,08	53,33	52,74	51,61
Pengeluaran Konsumsi LNPR <i>NPISH Consumption Expenditure</i>	1,11	1,13	1,41	1,36	1,28
Pengeluaran Konsumsi Pemerintah <i>Government Consumption Expenditure</i>	10,26	9,76	10,07	9,55	8,80
Pembentukan Modal Tetap Bruto <i>Gross Fixed Capital Formation</i>	39,34	39,48	40,16	40,12	40,60
Perubahan Inventori <i>Changes in Inventories</i>	0,48	0,50	0,16	0,25	0,09
Net Ekspor Barang dan Jasa/ <i>Exports of Goods and Services</i>	-5,98	-3,94	-5,13	-4,01	<b>-2,38</b>
<b>Produk Domestik Regional Bruto/ <i>Gross Regional Domestic Product</i></b>	<b>100,00</b>	<b>100,00</b>	<b>100,00</b>	<b>100,00</b>	<b>100,00</b>

Catatan/Note: <sup>x</sup> Data sementara, angka belum direkonsiliasi/ *Temporary data, figures have not been reconciled*

Sumber/Source: Badan Pusat Statistik Kabupaten Soppeng/ *BPS-Statistics of Soppeng Regency*

**Tabel**  
**Table** 12.8

**Laju Pertumbuhan Produk Domestik Regional Bruto Atas Dasar Harga Konstan 2010 Menurut Pengeluarannya di Kabupaten Soppeng (%), 2016–2020**  
**Growth rate of Gross Regional Domestic Product at 2010 Constant Prices by Expenditure in Soppeng Regency (%), 2016–2020**

<b>Jenis Pengeluaran</b> <i>Type of Expenditure</i>	<b>2016</b>	<b>2017</b>	<b>2018</b>	<b>2019<sup>x</sup></b>	<b>2020<sup>x</sup></b>
(1)	(2)	(3)	(4)	(5)	(6)
Pengeluaran Konsumsi Rumah Tangga <i>Household Consumption Expenditure</i>	5,21	5,92	7,74	0,60	4,51
Pengeluaran Konsumsi LNPRT <i>NPISH Consumption Expenditure</i>	5,21	7,91	31,35	-3,46	0,72
Pengeluaran Konsumsi Pemerintah <i>Government Consumption Expenditure</i>	2,51	2,72	10,35	-1,85	-0,31
Pembentukan Modal Tetap Bruto <i>Gross Fixed Capital Formation</i>	9,63	8,03	7,81	3,64	7,25
Perubahan Inventori <i>Changes in Inventories</i>	-20,62	18,67	-72,97	50,40	-55,43
Net Ekspor Barang dan Jasa/ <i>Exports of Goods and Services</i>	-19,87	-23,27	11,27	-15,41	<b>-31,09</b>
<b>Produk Domestik Regional Bruto/ <i>Gross Regional Domestic Product</i></b>	<b>8,29</b>	<b>8,11</b>	<b>7,69</b>	<b>2,19</b>	<b>6,15</b>

Catatan/Note: <sup>x</sup> Data sementara, angka belum direkonsiliasi/ *Temporary data, figures have not been reconciled*  
 Sumber/Source: Badan Pusat Statistik Kabupaten Soppeng/ *BPS-Statistics of Soppeng Regency*






# BAB 13

## PERBANDINGAN ANTAR KABUPATEN/KOTA

Regency/Municipal Comparasion



Barru  
71,33



Sidrap  
71,54

Wajo  
69,62



Soppeng  
68,99



Bone  
66,4

**IPM  
5 KABUPATEN  
TERDEKAT  
KABUPATEN  
SOPPENG**



**PENJELASAN TEKNIS**

1. Penduduk adalah mereka yang sudah menetap di suatu wilayah paling sedikit 6 bulan atau kurang dari 6 bulan tetapi bermaksud untuk menetap.
2. Laju pertumbuhan PDRB Atas Dasar Harga Konstan adalah perkembangan nilai tambah atas barang dan jasa yang dihasilkan oleh berbagai unit produksi di wilayah regional/negara dalam jangka waktu tertentu, di mana barang dan jasa dihitung pada harga yang tetap (harga pada tahun dasar)
3. Penduduk miskin adalah penduduk yang memiliki rata-rata pengeluaran per kapita per bulan di bawah garis kemiskinan
4. Indeks Pembangunan Manusia adalah indeks yang menjelaskan bagaimana penduduk dapat mengakses hasil pembangunan dalam memperoleh pendapatan, kesehatan, pendidikan dan sebagainya.

**TECHNICAL NOTES**

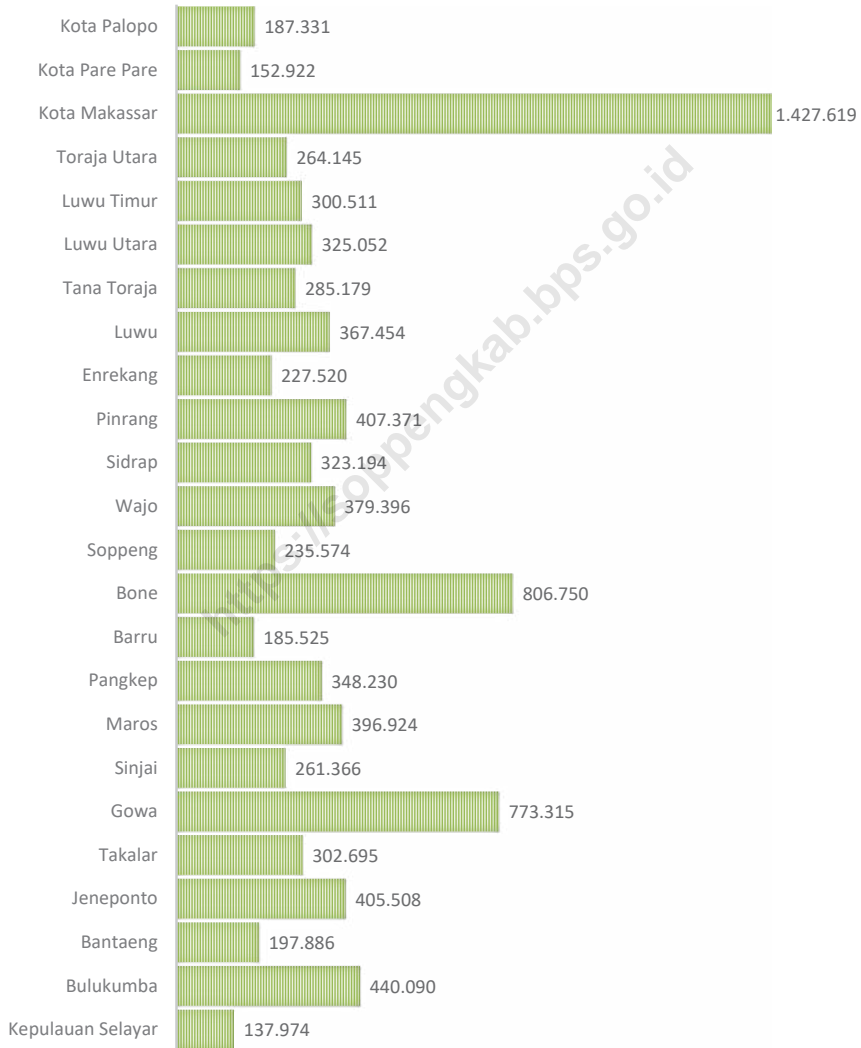
1. *Residents are those who have settled in an area for at least 6 months or less than 6 months but intend to stay.*
2. *Growth rate of GRDP At Current Prices Development of value added to goods and services produced by various production units in the regional / country within a certain time period, where goods and services are calculated using the prices in effect in the current year*
3. *Poor population is the population that has an average expenditure per capita per month below the poverty line.*
4. *Human development index is an index that explains how residents can access the results of development in obtaining income, health, education and so on.*

**ULASAN**

**REVIEW**

1. Beberapa indikator penting yang BPS hasilkan antara lain adalah Jumlah Penduduk, Pertumbuhan Ekonomi, Jumlah Penduduk Miskin, dan Indeks Pembangunan Manusia. Pada tahun 2021, jumlah penduduk Kabupaten Soppeng yaitu sebesar 235.574 jiwa sedangkan jumlah penduduk terbesar se Sulawesi Selatan ada di Kota Makassar yaitu sebesar 1.427.619 jiwa.
2. Untuk pertumbuhan ekonomi, pada tahun 2021 Kabupaten Soppeng mencapai 6,15 persen atau termasuk 5 besar kabupaten dengan pertumbuhan ekonomi tercepat pada tahun 2021
3. Jumlah penduduk miskin di Kabupaten Soppeng mencapai 17.270 jiwa. Kabupaten Bone memiliki penduduk miskin sekitar 79.640 jiwa.
4. Sementara itu Indeks Pembangunan Manusia Kabupaten Soppeng mencapai 68,99, sedangkan IPM Provinsi sebesar 72, 24.

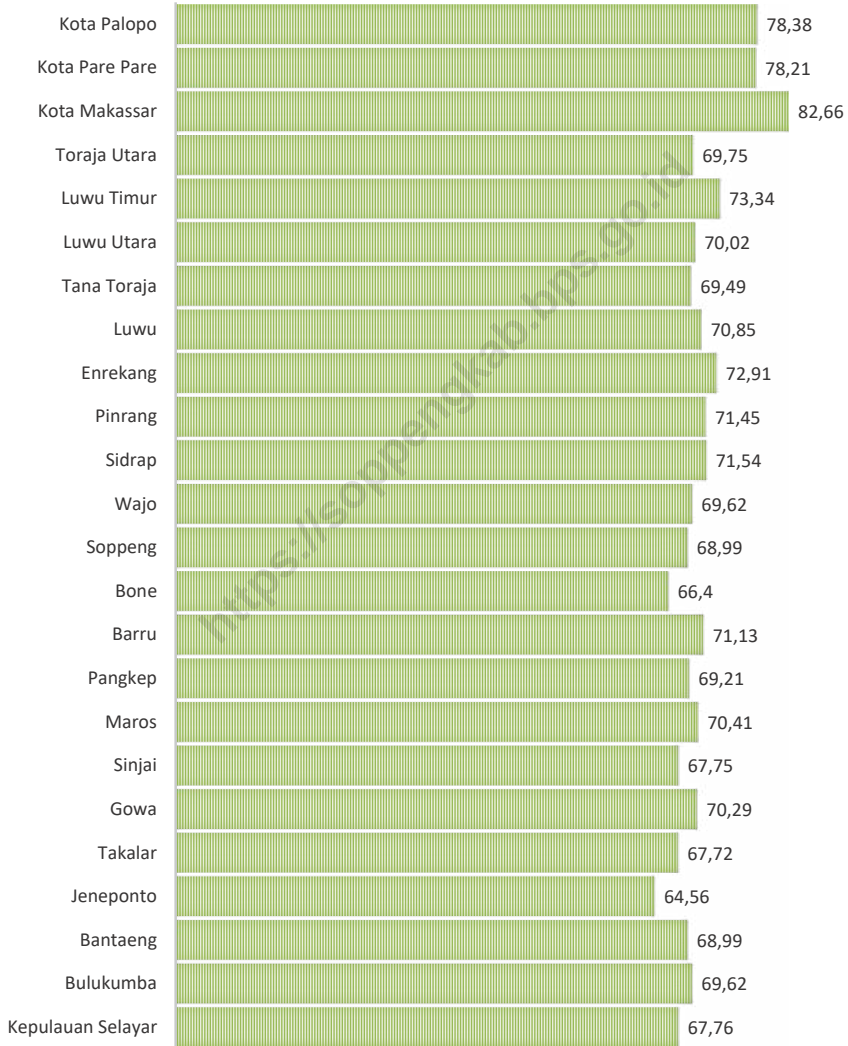
1. *Some important indicators that BPS produces include the Number of Population, Economic Growth, Number of Poor Population, and Human Development Index. In 2021, the population of Soppeng Regency is 235,574 people while the largest population in South Sulawesi is in Makassar City which is 1,427,619 inhabitants.*
2. *For economic growth, in 2021 Soppeng Regency reached 6.15 percent or included in the top 5 district with the fastest economic growth in 2021*
3. *The number of poor people in Soppeng Regency reached 17,270 people. Bone Regency has a poor population of around 79,640 people.*
4. *Meanwhile the Soppeng Regency Human Development Index reached 68.99, while the Provincial HDI was 72, 24.*

**Gambar**  
**Figures** 13.1**Jumlah Penduduk Menurut Kabupaten/Kota di Provinsi Sulawesi Selatan (ribu), 2021**  
**Population by Regency/Municipality in South Sulawesi Province (thousand), 2021**

Sumber/Source : Badan Pusat Statistik Sulawesi Selatan/ BPS-Statistics of South Sulawesi Province

**Gambar** 13.2  
**Figures**

**Indeks Pembangunan Manusia Menurut Kabupaten/  
Kota di Provinsi Sulawesi Selatan, 2021**  
*Human Development Index by Regency/Municipality in  
South Sulawesi Province, 2021*



Sumber/Source : Badan Pusat Statistik Sulawesi Selatan/ BPS-Statistics of South Sulawesi Province

**Tabel**  
**Table** 13.1**Jumlah Penduduk Menurut Kabupaten/Kota di Provinsi Sulawesi Selatan (ribu), 2017–2021**  
**Population by Regency/Municipality in South Sulawesi Province (thousand), 2017–2021**

Kabupaten/Kota Regency/Municipality	2017	2018	2019	2020	2021
(1)	(2)	(3)	(4)	(5)	(6)
Kepulauan Selayar	133 003	134 280	135 624	137 071	137 974
Bulukumba	415 713	418 326	420 603	437 607	440 090
Bantaeng	185 581	186 612	187 626	196 716	197 886
Jeneponto	359 787	361 793	363 792	401 610	405 508
Takalar	292 983	295 892	298 688	300 853	302 695
Gowa	748 200	760 607	772 684	765 836	773 315
Sinjai	241 208	242 672	244 125	259 478	261 366
Maros	346 383	349 822	353 121	391 774	396 924
Pangkep	329 791	332 674	335 514	345 775	348 230
Barru	172 767	173 623	174 323	184 452	185 525
Bone	751 026	754 894	758 589	801 775	806 750
Soppeng	226 466	226 770	226 991	235 167	235 574
Wajo	395 583	396 810	397 814	379 079	379 396
Sidrap	296 125	299 123	301 972	319 990	323 194
Pinrang	372 230	374 583	377 119	403 994	407 371
Enrekang	203 320	204 827	206 387	225 172	227 520
Luwu	356 305	359 209	362 027	365 608	367 454
Tana Toraja	231 519	232 821	234 002	280 794	285 179
Luwu Utara	308 001	310 470	312 883	322 919	325 052

Lanjutan Tabel/*Continued Table 13.1*

<b>Kabupaten/Kota Regency/Municipality</b>	<b>2017</b>	<b>2018</b>	<b>2019</b>	<b>2020</b>	<b>2021</b>
(1)	(2)	(3)	(4)	(5)	(6)
Luwu Timur	287 874	293 822	299 673	296 741	300 511
Toraja Utara	228 414	229 798	231 214	261 086	264 145
Kota Makassar	1 489,011	1 508 154	1 526 677	1 423 770	1 427 619
Kota Pare Pare	142 097	143 710	145 178	151 454	152 922
Kota Palopo	176 907	180 678	184 614	184 681	187 331
<b>Sulawesi Selatan/ South Sulawesi</b>	<b>8 690 294</b>	<b>8 771 970</b>	<b>8 851 240</b>	<b>9 073 509</b>	<b>9 139 531</b>

Catatan/Note: ...

Sumber/Source: Hasil SP2021 (September)/*The result of the 2021 Population Census (September)*



**Tabel**  
**Table** 13.2

**Laju Pertumbuhan Produk Domestik Regional Bruto Atas Dasar Harga Konstan 2010 Menurut Kabupaten/Kota di Provinsi Sulawesi Selatan (persen), 2017–2021**  
**Rate of Growth of Gross Regional Domestic Products at Constant 2010 Prices by Regency/Municipality in South Sulawesi Province (percent), 2017–2021**

Kabupaten/Kota Regency/Municipality	2017	2018	2019	2020	2021
(1)	(2)	(3)	(4)	(5)	(6)
Kepulauan Selayar	7,61	8,75	7,68	-1,78	4,02
Bulukumba	6,89	5,05	5,49	0,43	4,76
Bantaeng	7,31	8,13	10,75	0,52	8,86
Jeneponto	8,25	6,29	5,47	0,16	5,40
Takalar	7,37	6,66	6,87	-0,61	5,05
Gowa	7,21	7,14	7,46	1,76	7,26
Sinjai	7,23	7,44	6,12	1,55	5,23
Maros	6,81	6,19	1,24	-10,87	1,36
Pangkep	6,60	4,76	6,41	-1,69	3,46
Barru	6,48	7,11	7,41	0,87	4,77
Bone	8,41	8,91	7,01	-0,25	5,53
Soppeng	8,29	8,11	7,69	2,19	6,15
Wajo	5,21	1,08	4,06	-1,17	6,77
Sidrap	7,09	5,02	4,65	-0,59	5,54
Pinrang	7,84	6,91	6,53	0,44	5,04
Enrekang	6,84	3,26	5,43	1,25	6,36
Luwu	6,79	6,86	6,26	1,30	6,03
Tana Toraja	7,47	7,89	7,22	-0,28	5,19
Luwu Utara	7,60	8,39	7,11	-0,59	3,90

Lanjutan Tabel/*Continued Table* 13.2

<b>Kabupaten/Kota Regency/Municipality</b>	<b>2017</b>	<b>2018</b>	<b>2019</b>	<b>2020</b>	<b>2021</b>
(1)	(2)	(3)	(4)	(5)	(6)
Luwu Timur	3,07	3,39	1,17	1,46	-1,39
Toraja Utara	8,22	8,07	7,56	0,17	4,05
Kota Makassar	8,20	8,42	8,79	-1,27	4,47
Kota Pare Pare	6,97	5,58	6,65	-0,08	4,41
Kota Palopo	7,17	7,52	6,75	0,45	5,41
<b>Sulawesi Selatan/ South Sulawesi</b>	<b>7,21</b>	<b>7,04</b>	<b>6,91</b>	<b>-0,71</b>	<b>4,65</b>

Catatan/Note: ...

Sumber/Source: BPS dan sumber lain/BPS-Statistics Indonesia and other sources

**Tabel**  
**Table** 13.3**Jumlah Penduduk Miskin Menurut Kabupaten/Kota di  
Provinsi Sulawesi Selatan (ribu), 2017–2021**  
**Number of Poor Population by Regency/Municipality in  
South Sulawesi Province (thousand), 2017–2021**

Kabupaten/Kota Regency/Municipality	2017	2018	2019	2020	2021
(1)	(2)	(3)	(4)	(5)	(6)
Kepulauan Selayar	17,62	17,59	17,36	17,04	16,93
Bulukumba	33,10	31,25	30,49	30,00	31,31
Bantaeng	17,91	17,20	16,91	16,84	17,78
Jeneponto	55,34	55,94	54,05	53,24	52,35
Takalar	26,99	26,57	25,93	25,38	24,60
Gowa	62,76	59,34	57,99	57,68	58,66
Sinjai	22,250	22,48	22,27	22,06	21,69
Maros	38,50	35,97	34,85	34,62	34,11
Pangkep	53,38	50,12	47,07	47,12	48,40
Barru	16,76	15,68	14,92	14,44	15,18
Bone	77,13	79,57	76,25	81,33	79,64
Soppeng	18,76	17,00	16,45	17,23	17,27
Wajo	29,19	29,73	27,48	27,69	26,22
Sidrap	15,72	15,41	14,44	15,36	15,25
Pinrang	31,43	32,94	31,85	33,56	33,51
Enrekang	26,71	25,53	25,40	25,25	26,13
Luwu	49,80	47,91	46,18	46,04	46,26
Tana Toraja	29,18	29,65	28,87	28,41	29,33
Luwu Utara	44,04	42,43	42,48	42,20	43,15

Lanjutan Tabel/Continued Table 13.3

<b>Kabupaten/Kota Regency/Municipality</b>	<b>2017</b>	<b>2018</b>	<b>2019</b>	<b>2020</b>	<b>2021</b>
(1)	(2)	(3)	(4)	(5)	(6)
Luwu Timur	21,94	21,14	20,83	20,82	20,99
Toraja Utara	32,85	30,68	28,64	27,88	28,39
Kota Makassar	68,19	66,22	65,12	69,98	74,69
Kota Pare Pare	8,07	8,01	7,62	7,96	7,93
Kota Palopo	15,44	14,26	14,37	14,71	15,21
<b>Sulawesi Selatan/ South Sulawesi</b>	<b>813,07</b>	<b>792,64</b>	<b>767,80</b>	<b>776,83</b>	<b>784,98</b>

Catatan/Note: ...

Sumber/Source: BPS, Survei Sosial Ekonomi Nasional/BPS-Statistics Indonesia, National Socioeconomic Survey

**Tabel**  
**Table** 13.4**Indeks Pembangunan Manusia Menurut Kabupaten/Kota  
di Provinsi Sulawesi Selatan, 2017–2021**  
*Human Development Index by Regency/Municipality in  
South Sulawesi Province, 2017–2021*

Kabupaten/Kota Regency/Municipality	2017	2018	2019	2020	2021
(1)	(2)	(3)	(4)	(5)	(6)
Kepulauan Selayar	65,39	66,04	66,91	67,38	67,76
Bulukumba	67,08	67,70	68,28	68,99	69,62
Bantaeng	67,27	67,76	68,30	68,73	68,99
Jeneponto	62,67	63,33	64,00	64,26	64,56
Takalar	65,48	66,07	66,94	67,31	67,72
Gowa	68,33	68,87	69,66	70,14	70,29
Sinjai	65,80	66,24	67,05	67,60	67,75
Maros	68,42	68,94	69,50	69,86	70,41
Pangkep	67,25	67,71	68,29	68,72	69,21
Barru	69,56	70,05	70,60	71,00	71,13
Bone	64,16	65,04	65,67	66,06	66,40
Soppeng	66,67	67,60	68,26	68,67	68,99
Wajo	68,18	68,57	69,05	69,15	69,62
Sidrap	69,84	70,60	71,05	71,21	71,54
Pinrang	69,90	70,62	71,12	71,26	71,45
Enrekang	71,44	72,15	72,66	72,76	72,91
Luwu	69,02	69,60	70,39	70,51	70,85
Tana Toraja	66,82	67,66	68,25	68,75	69,49
Luwu Utara	68,35	68,79	69,46	69,57	70,02

Lanjutan Tabel/Continued Table 13.4

<b>Kabupaten/Kota Regency/Municipality</b>	<b>2017</b>	<b>2018</b>	<b>2019</b>	<b>2020</b>	<b>2021</b>
(1)	(2)	(3)	(4)	(5)	(6)
Luwu Timur	71,46	72,16	72,80	73,22	73,34
Toraja Utara	67,90	68,49	69,23	69,33	69,75
Kota Makassar	81,13	81,73	82,25	82,25	82,66
Kota Pare Pare	76,68	77,19	77,62	77,86	78,21
Kota Palopo	76,71	77,30	77,98	78,06	78,38
<b>Sulawesi Selatan/ South Sulawesi</b>	<b>70,34</b>	<b>70,90</b>	<b>71,66</b>	<b>71,93</b>	<b>72,24</b>

Catatan/Note: ...

Sumber/Source: BPS, Seri Berita Resmi Statistik Indeks Pembangunan Manusia/BPS-Statistics Indonesia, Series of Press Releases of Human Development Index

**Tabel**  
**Table** 13.5**Tingkat Pengangguran Terbuka (TPT) Menurut Kabupaten/Kota di Provinsi Sulawesi Selatan, 2017–2021**  
**Unemployment Rate (UR) by Regency/Municipality in South Sulawesi Province, 2017–2021**

Kabupaten/Kota Regency/Municipality	2017	2018	2019 <sup>1</sup>	2020 <sup>1</sup>	2021 <sup>1</sup>
(1)	(2)	(3)	(4)	(5)	(6)
Kepulauan Selayar	2,34	1,74	1,10	2,44	2,81
Bulukumba	3,73	3,42	3,06	3,42	3,14
Bantaeng	5,23	3,39	3,65	4,27	4,07
Jeneponto	3,31	2,63	1,99	2,31	2,38
Takalar	4,93	3,57	3,78	4,16	3,93
Gowa	6,14	4,40	4,35	6,44	4,30
Sinjai	4,53	1,95	2,17	2,65	2,61
Maros	6,85	5,70	4,42	6,28	6,30
Pangkep	7,05	6,13	4,99	5,18	5,86
Barru	5,60	4,96	5,39	6,39	6,74
Bone	4,55	2,56	3,01	3,20	4,15
Soppeng	2,71	2,36	3,24	4,42	3,92
Wajo	3,06	3,51	3,00	4,33	4,32
Sidrap	3,17	4,29	4,35	5,91	4,93
Pinrang	4,41	2,80	2,91	4,19	4,06
Enrekang	1,87	1,61	2,15	2,44	2,34
Luwu	4,78	3,59	4,38	4,94	4,80
Tana Toraja	5,60	2,96	2,55	2,60	3,09
Luwu Utara	3,31	3,56	2,76	3,01	3,91

Lanjutan Tabel/*Continued Table 13.5*

<b>Kabupaten/Kota Regency/Municipality</b>	<b>2017</b>	<b>2018</b>	<b>2019<sup>1</sup></b>	<b>2020<sup>1</sup></b>	<b>2021<sup>1</sup></b>
(1)	(2)	(3)	(4)	(5)	(6)
Luwu Timur	2,58	2,03	3,81	4,46	4,96
Toraja Utara	4,24	2,65	2,86	3,17	2,61
Kota Makassar	10,59	11,45	9,83	15,92	13,18
Kota Pare Pare	6,47	6,36	6,17	7,14	6,72
Kota Palopo	10,96	10,76	9,67	10,37	8,83
<b>Sulawesi Selatan/ South Sulawesi</b>	<b>5,61</b>	<b>4,94</b>	<b>4,62</b>	<b>6,31</b>	<b>5,72</b>

Catatan/*Note*: <sup>1</sup>Menggunakan penimbang hasil proyeksi penduduk SUPAS 2015 / *Uses a weighting of the population projection results from SUPAS 2015*

Sumber/*Source*: BPS, Survei Angkatan Kerja Nasional (Sakernas) Agustus / *BPS-Statistics Indonesia, August National Labor Force Survey*



**Tabel**  
**Table** 13.6

**Tingkat Partisipasi Angkatan Kerja (TPAK) Menurut Kabupaten/Kota i Provinsi Sulawesi Selatan, 2017–2021**  
**Labor Force Participation Rate (LFPR) by Regency/ Municipality in South Sulawesi Province, 2017–2021**

Kabupaten/Kota Regency/Municipality	2017	2018	2019 <sup>1</sup>	2020 <sup>1</sup>	2021 <sup>1</sup>
(1)	(2)	(3)	(4)	(5)	(6)
Kepulauan Selayar	60,20	67,09	65,60	68,18	69,07
Bulukumba	60,56	64,25	67,71	68,26	65,46
Bantaeng	77,70	72,36	72,57	73,14	74,32
Jeneponto	63,88	68,87	67,21	68,87	67,39
Takalar	64,37	66,06	63,93	62,80	65,84
Gowa	62,17	68,44	66,52	67,62	68,89
Sinjai	69,61	69,54	65,91	69,90	71,91
Maros	57,80	60,53	63,62	62,43	59,61
Pangkep	59,36	64,08	62,04	63,85	64,43
Barru	59,47	57,39	59,40	57,18	58,14
Bone	57,98	58,28	60,54	60,57	65,67
Soppeng	60,84	64,35	58,24	57,05	58,94
Wajo	58,84	59,73	62,82	65,99	64,58
Sidrap	49,17	56,80	56,20	56,92	58,70
Pinrang	58,35	60,01	59,07	59,11	57,78
Enrekang	70,35	68,36	69,91	70,80	72,64
Luwu	64,69	62,93	65,64	61,02	64,22
Tana Toraja	67,12	80,62	79,69	73,25	77,99
Luwu Utara	69,21	64,96	71,29	58,61	63,07

Lanjutan Tabel/*Continued Table* 13.6

Kabupaten/Kota <i>Regency/Municipality</i>	2017	2018	2019 <sup>1</sup>	2020 <sup>1</sup>	2021 <sup>1</sup>
(1)	(2)	(3)	(4)	(5)	(6)
Luwu Timur	70,03	71,99	67,48	72,36	73,14
Toraja Utara	65,33	72,99	71,59	67,50	71,56
Kota Makassar	55,23	60,35	58,86	58,05	59,70
Kota Pare Pare	66,65	64,76	64,11	65,53	66,94
Kota Palopo	59,56	59,93	61,94	61,23	59,95
<b>Sulawesi Selatan/ <i>South Sulawesi</i></b>	<b>60,98</b>	<b>63,93</b>	<b>63,80</b>	<b>63,40</b>	<b>64,73</b>

Catatan/*Note*: <sup>1</sup>Menggunakan penimbang hasil proyeksi penduduk SUPAS 2015 / *Uses a weighting of the population projection results from SUPAS 2015*

Sumber/*Source*: BPS, Survei Angkatan Kerja Nasional (Sakernas) Agustus / *BPS-Statistics Indonesia, August National Labor Force Survey*



**ST 2023**

**SENSUS PERTANIAN**

**BerAKHLAK**

Berorientasi Pelayanan Akuntabel Kompeten  
Harmonis Loyal Adaptif Kolaboratif

# DATA

**MENCERDASKAN BANGSA**

*Enlighten The Nation*



**BADAN PUSAT STATISTIK  
KABUPATEN SOPPENG  
BPS-STATISTICS OF SOPPENG REGENCY**

Jl. Salotungo, Watansoppeng  
Telp.: (0484)21060 Fax.: (0484)23377  
Homepage: <http://soppengkab.bps.go.id>  
E-mail: [soppengkab@bps.go.id](mailto:soppengkab@bps.go.id)

ISSN 0215-4447



9 770215 444005