

# BONE DALAM ANGKA

**BONE  
IN FIGURES**

**2022**





# **BONE DALAM ANGKA**

**BONE  
IN FIGURES  
2022**

<https://bonekab.bps.go.id>



# **Kabupaten Bone Dalam Angka**

## **Bone Regency in Figures**

### **2022**

**ISSN:** 0215-6571

**No. Publikasi/Publication Number:** 73110.2203

**Katalog/Catalog:** 1102001.7311

**Ukuran Buku/Book Size:** 14,8 cm x 21 cm

**Jumlah Halaman/Number of Pages:** xxxvi + 330 halaman /pages

**Naskah/Manuscript:**

Badan Pusat Statistik Kabupaten Bone

*BPS-Statistics of Bone Regency*

**Penyunting/Editor:**

Badan Pusat Statistik Kabupaten Bone

*BPS-Statistics of Bone Regency*

**Gambar Kover oleh/Cover Designed by:**

Seksi Integrasi Pengolahan dan Diseminasi Statistik

*Section of Integration Processing and Statistics Dissemination*

**Ilustrasi Kover/Cover Illustration:**

Patung Arung Palakka/*Arung Palakka Statue*

**Diterbitkan oleh/Published by:**

© BPS Kabupaten Bone/*BPS-Statistics of Bone Regency*

**Dicetak oleh/Printed by:**

BPS Kabupaten Bone/*BPS-Statistics of Bone Regency*

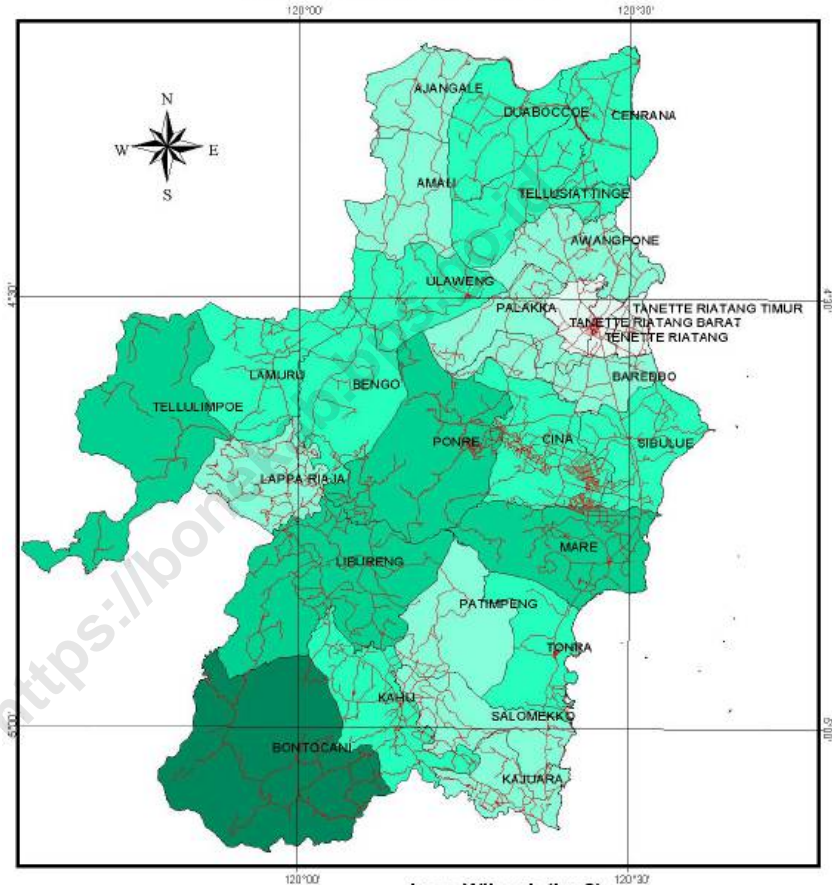
**Dilarang mengumumkan, mendistribusikan, mengomunikasikan, dan/atau menggandakan sebagian atau seluruh isi buku ini untuk tujuan komersial tanpa izin tertulis dari Badan Pusat Statistik**

*Prohibited to announce, distribute, communicate, and/or copy part or all of this book for commercial purpose without permission from BPS-Statistics Indonesia*

# PETA WILAYAH KABUPATEN BONE

MAP OF BONE REGENCY

## PETA WILAYAH ADMINISTRASI KABUPATEN BONE



Garis merah adalah jalan

Skala 1:500.000

Luas Wilayah (km<sup>2</sup>)

23.79 - 53.68

53.68 - 139.00

139.00 - 208.00

208.00 - 344.25

344.25 - 463.35



**KEPALA BPS KABUPATEN BONE**  
*CHIEF STATISTICIAN OF BONE REGENCY*



**Ir. H. Yunus**







## KATA PENGANTAR

Kabupaten Bone Dalam Angka 2022 merupakan publikasi tahunan yang diterbitkan oleh BPS Kabupaten Bone. Disadari bahwa publikasi ini belum sepenuhnya memenuhi harapan pihak pemakai data khususnya para perencana, namun diharapkan dapat membantu melengkapi penyusunan rencana pembangunan di Kabupaten Bone.

Publikasi ini dapat terwujud berkat kerja sama dan bantuan dari berbagai pihak baik instansi pemerintah maupun swasta. Kepada semua pihak yang telah memberikan bantuan disampaikan penghargaan dan terima kasih yang sebesar-besarnya.

Walaupun publikasi ini telah disiapkan sebaik-baiknya, namun disadari masih ada kekurangan dan kesalahan yang terjadi. Untuk perbaikan publikasi ini, tanggapan dan saran yang bersifat konstruktif dari para pemakai sangat diharapkan.

Watampone, Februari 2022  
Kepala BPS Kabupaten Bone

Ir. H. Yunus



## **PREFACE**

*Bone in Figures 2022 is an annual publication written by BPS of Bone Regency. Honestly, this publication has not been perfect yet nor fulfilled the user's hope, especially for the policy planners yet, but hopefully it can help to equip compilation of development planning in Bone Regency.*

*This comprehensive publication has been made possible with the assistance and contribution from several governmental institutions and private organizations. To all parties who have been involved in the preparation of this publication, I would like to express my sincerest appreciation and gratitude.*

*Comments and constructive suggestions for the improvement of this publication are always welcome.*

*Watampone, February 2022  
Chief Statistician of Bone Regency*

*Ir. H. Yunus*

## DAFTAR ISI / CONTENTS

	Halaman Page
Kata Pengantar/ <i>Preface</i> .....	vii
Daftar Isi/ <i>Contents</i> .....	ix
Daftar Tabel/ <i>List of Tables</i> .....	xi
Daftar Gambar/ <i>List of Figures</i> .....	xxvii
Penjelasan Umum/ <i>Explanatory Notes</i> .....	xxxix
Daftar Singkatan/ <i>List of Abbreviations</i> .....	xxxiii
Statistik Kunci/ <i>Key Statistics</i> .....	xxxv
1. Geografi dan Iklim/ <i>Geography and Climate</i> .....	1
2. Pemerintahan/ <i>Government</i> .....	15
3. Penduduk dan Ketenagakerjaan/ <i>Population and Employment</i> .....	39
4. Sosial dan Kesejahteraan Rakyat/ <i>Social and Welfare</i> .....	65
5. Pertanian, Kehutanan, Peternakan, dan Perikanan/ <i>Agriculture, Forestry, Livestock, and Fishery</i> .....	151
6. Industri, Pertambangan, dan Energi/ <i>Industry, Mining, and Energy</i> .....	213
7. Pariwisata/ <i>Tourism</i> .....	227
8. Transportasi dan Komunikasi/ <i>Transportation and Communication</i> .....	239
9. Perbankan, Koperasi, dan Harga-harga/ <i>Banking, Cooperative, dan Prices</i> .....	255
10. Pengeluaran Penduduk/ <i>Population Expenditure</i> .....	273
11. Perdagangan/ <i>Trade</i> .....	273
12. Sistem Neraca Regional/ <i>System of Regional Accounts</i> .....	299
13. Perbandingan Antar Kabupaten/Kota/ <i>Regency/Municipal Comparison</i> .....	323



## DAFTAR TABEL/LIST OF TABLES

Halaman  
Page

### DAFTAR TABEL/LIST OF TABLES

#### 1. GEOGRAFI DAN IKLIM/GEOGRAPHY AND CLIMATE

##### 1.1 KEADAAN GEOGRAFI

###### **GEOGRAPHY CONDITION**

- 1.1.1 Luas Daerah dan Jumlah Pulau Menurut Kecamatan di Kabupaten Bone, 2021  
*Total Area and Number of Islands by Subdistrict Bone Regency, 2021 .* 8
- 1.1.2 Tinggi Wilayah dan Jarak ke Ibukota Kabupaten/Kota Menurut Kecamatan di Kabupaten Bone, 2021  
*Altitude and Distance to the Capital of Regency/Municipality by Subdistrict Bone Regency, 2021 .....* 10
- 1.2 KEADAAN IKLIM
- ###### **CLIMATE CONDITION**
- 1.2.1 Pengamatan Unsur Iklim Menurut Bulan di Stasiun Badan Meteorologi, Klimatologi, dan Geofisika (BMKG), 2021  
*Observation of Climate Elements By Months at Indonesian Agency for Meteorological, Climatological, and Geophysics Station, 2021 .....* 11

#### 2. PEMERINTAHAN/GOVERNMENT

##### 2.1 WILAYAH ADMINISTRATIF

###### **ADMINISTRATIVE AREA**

- 2.1.1 Jumlah Desa<sup>1</sup>/Kelurahan Menurut Kecamatan di Kabupaten Bone, 2017–2021  
*Number of Villages<sup>1</sup>/Kelurahan by Subdistrict Bone Regency, 2017–2021 .....* 22
- 2.2 DEWAN PERWAKILAN RAKYAT DAERAH
- ###### **REGIONAL HOUSE OF REPRESENTATIVE**
- 2.2.1 Jumlah Anggota Dewan Perwakilan Rakyat Daerah Menurut Partai Politik dan Jenis Kelamin di Kabupaten Bone, 2021

	Halaman Page
	<i>Number of Regional House of Representatives's Members by Political Parties and Sex Bone Regency 2021</i> ..... 23
2.2.2	Jumlah Anggota Dewan Perwakilan Rakyat Daerah Menurut Fraksi dan Jenis Kelamin di Kabupaten Bone, 2021 <i>Number of Members of The Regional House of Representatives by Fraction and Sex in Bone Regency, 2021</i> ..... 24
2.2.3	Jumlah Anggota Dewan Perwakilan Rakyat Daerah Menurut Pendidikan Tertinggi yang Ditamatkan dan Jenis Kelamin di Kabupaten Bone, 2021 <i>Number of Members of The Regional House of Representatives by Educational Attainment and Sex in Bone Regency, 2021</i> ..... 25
2.2.4	Jumlah Keputusan DPRD Kabupaten Bone, 2017 – 2021 <i>Number of Decision of Regional Representative Council of Bone Regency, 2017 – 2021</i> ..... 26
<b>2.3</b>	<b>SUMBER DAYA MANUSIA HUMAN RESOURCES</b>
2.3.1	Jumlah Pegawai Negeri Sipil Menurut Jabatan dan Jenis Kelamin di Kabupaten Bone, Desember 2020 dan Desember 2021 <i>Number of Civil Servants by Occupation and Sex Bone Regency, December 2020 and December 2021</i> ..... 27
2.3.2	Jumlah Pegawai Negeri Sipil Menurut Tingkat Pendidikan dan Jenis Kelamin di Kabupaten Bone, Desember 2020 dan Desember 2021 <i>Number of Civil Servants by Educational Level and Sex Bone Regency, Desember 2020 and Desember 2021</i> ..... 29
2.3.3	Jumlah Pegawai Negeri Sipil Menurut Tingkat Kepangkatan dan Jenis Kelamin di Kabupaten Bone, Desember 2020 dan Desember 2021 <i>Number of Civil Servants by Hierarchy and Sex Bone Regency, Desember 2020 and Desember 2021</i> ..... 31
<b>2.4</b>	<b>KEUANGAN PEMERINTAH GOVERNMENT FINANCE</b>
2.4.1	Realisasi Pendapatan Pemerintah Kabupaten Bone Menurut Jenis Pendapatan (ribu rupiah), 2018–2021

	<i>Actual Bone Regency Government Revenues by Kind of Revenues (thousand rupiahs), 2018–2021 .....</i>	33
2.4.2	Realisasi Belanja Pemerintah Kabupaten Bone Menurut Jenis Belanja (ribu rupiah), 2018–2021 <i>Actual Bone Regency Government Expenditures by Kind of Expenditures (thousand rupiahs), 2018–2021 .....</i>	35
2.4.3	Target dan Realisasi Penerimaan Retribusi di Kabupaten Bone (rupiah), 2021 <i>Target and Realization of Retribution Revenue in Bone Regency (rupiah), 2021 .....</i>	37
<b>3.</b>	<b>PENDUDUK DAN KETENAGAKERJAAN/ POPULATION AND EMPLOYMENT</b>	
<b>3.1</b>	<b>PENDUDUK POPULATION</b>	
3.1.1	Penduduk, Laju Pertumbuhan Penduduk, Distribusi Persentase Penduduk, Kepadatan Penduduk, Rasio Jenis Kelamin Penduduk Menurut Kecamatan di Kabupaten Bone, 2020-2021 <i>Population, Population Growth Rate, Percentage Distribution of Population, Population Density, and Population Sex Ratio by Subdistrict Bone Regency, 2020-2021 .....</i>	52
3.1.2	Jumlah Penduduk Menurut Kelompok Umur dan Jenis Kelamin di Kabupaten Bone, 2021 <i>Population by Age Groups and Sex Bone Regency, 2021 .....</i>	55
3.1.3	Jumlah Akte Kelahiran, Kartu Tanda Penduduk, dan Kartu Keluarga yang Diterbitkan Menurut Kecamatan di Kabupaten Bone, 2021 <i>Number of Birth Certificate, Identity Card, and Family Card Published by Subdistrict in Bone Regency, 2021 .....</i>	56
<b>3.2</b>	<b>KETENAGAKERJAAN EMPLOYMENT</b>	
3.2.1	Jumlah Penduduk Berumur 15 Tahun Keatas Menurut Jenis Kegiatan Selama Seminggu yang Lalu dan Jenis Kelamin di Kabupaten Bone, 2021	

	Halaman Page
	<i>Population Aged 15 Years and Over by Type of Activity During The Previous Week and Sex Bone Regency, 2021</i> ..... 57
3.2.2	Penduduk Berumur 15 Tahun ke Atas Menurut Pendidikan Tertinggi yang Ditamatkan dan Jenis Kegiatan Selama Seminggu yang Lalu di Kabupaten Bone, 2021 <i>Population 15 Years of Age and Over by Educational Attainment and Type of Activity During the Previous Week Bone Regency, 2021</i> ..... 58
3.2.3	Penduduk Berumur 15 Tahun Ke Atas yang Bekerja Selama Seminggu yang Lalu Menurut Status Pekerjaan Utama dan Jenis Kelamin di Kabupaten Bone, 2021 <i>Population 15 Years of Age and Over who Worked During The Previous Week by Main Employment Status and Sex Bone Regency, 2021</i> ..... 60
3.2.4	Penduduk Berumur 15 Tahun Ke Atas yang Bekerja Selama Seminggu yang Lalu Menurut Lapangan Usaha dan Jenis Kelamin di Kabupaten Bone, 2021 <i>Population 15 Years of Age and Over who Worked During The Previous Week by Industry and Sex in Bone Regency, 2021</i> ..... 61
3.2.5	Jumlah Pencari Kerja Terdaftar Menurut Tingkat Pendidikan Tertinggi yang Ditamatkan dan Jenis Kelamin di Kabupaten Bone, 2021 <i>Number of Registered Job Applicants by Educational Attainment and Sex in Bone Regency, 2021</i> ..... 62
3.2.6	Jumlah Pencari Kerja Terdaftar Menurut Kecamatan dan Jenis Kelamin di Kabupaten Bone, 2021 <i>Number of Registered Job Applicants by District and Sex in Bone Regency, 2021</i> ..... 63
3.2.7	Jumlah Perusahaan dan Tenaga Kerja Menurut KLUI di Kabupaten Bone, 2021 <i>Number of Establishment and Worker by Industrial Classification in Bone Regency, 2021</i> ..... 64
<b>4.</b>	<b>SOSIAL DAN KESEJAHTERAAN RAKYAT/SOCIAL AND WELFARE</b>
<b>4.1</b>	<b>PENDIDIKAN</b>
	<b>EDUCATION</b>



4.1.1	Jumlah Sekolah, Guru, dan Murid Taman Kanak-Kanak (TK) di Bawah Kementerian Pendidikan dan Kebudayaan Menurut Kecamatan di Kabupaten Bone, 2020/2021 dan 2021/2022 <i>Number of Schools, Teachers, and Pupils in Kindergarten Under The Ministry of Education and Culture by Subdistrict Bone Regency, 2020/2021 and 2021/2022</i> .....	78
4.1.2	Jumlah Sekolah, Guru, dan Murid Raudatul Athfal (RA) di Bawah Kementerian Agama Menurut Kecamatan di Kabupaten Bone, 2020/2021 dan 2021/2022 <i>Number of Schools, Teachers, and Pupils in Raudatul Athfal (RA) Under The Ministry of Religious Affairs by Subdistrict Bone Regency, 2020/2021 and 2021/2022</i> .....	81
4.1.3	Jumlah Sekolah, Guru, dan Murid Sekolah Dasar (SD) di Bawah Kementerian Pendidikan dan Kebudayaan Menurut Kecamatan di Kabupaten Bone, 2020/2021 dan 2021/2022 <i>Number of Schools, Teachers, and Pupils in Primary Schools Under The Ministry of Education and Culture by Subdistrict Bone Regency, 2020/2021 and 2021/2022</i> .....	82
4.1.4	Jumlah Sekolah, Guru, dan Murid Madrasah Ibtidaiyah (MI) di Bawah Kementerian Agama Menurut Kecamatan di Kabupaten Bone, 2020/2021 dan 2021/2022 <i>Number of Schools, Teachers, and Pupils in Madrasah Ibtidaiyah (MI) Under The Ministry of Religious Affairs by Subdistrict Bone Regency, 2020/2021 and 2021/2022</i> .....	85
4.1.5	Jumlah Sekolah, Guru, dan Murid Sekolah Menengah Pertama (SMP) di Bawah Kementerian Pendidikan dan Kebudayaan Menurut Kecamatan di Kabupaten Bone, 2020/2021 dan 2021/2022 <i>Number of Schools, Teachers, and Pupils in Lower Secondary Schools Under The Ministry of Education and Culture by Subdistrict Bone Regency, 2020/2021 and 2021/2022</i> .....	88
4.1.6	Jumlah Sekolah, Guru, dan Murid Madrasah Tsanawiyah (MTs) di Bawah Kementerian Agama Menurut Kecamatan di Kabupaten Bone, 2020/2021 dan 2021/2022	

	<i>Number of Schools, Teachers, and Pupils in Madrasah Tsanawiyah (MTs) Under The Ministry of Religious Affairs by Subdistrict Bone Regency, 2020/2021 and 2021/2022 .....</i>	81
4.1.7	Jumlah Sekolah, Guru, dan Murid Sekolah Menengah Atas (SMA) di Bawah Kementerian Pendidikan dan Kebudayaan Menurut Kecamatan di Kabupaten Bone, 2020/2021 dan 2021/2022 <i>Number of Schools, Teachers, and Pupils in Upper Secondary Schools Under The Ministry of Education and Culture by Subdistrict Bone Regency, 2020/2021 and 2021/2022 .....</i>	94
4.1.8	Jumlah Sekolah, Guru, dan Murid Sekolah Menengah Kejuruan (SMK) di Bawah Kementerian Pendidikan dan Kebudayaan Menurut Kecamatan di Kabupaten Bone, 2020/2021 dan 2021/2022 <i>Number of Schools, Teachers, and Pupils in Vocational High Schools Under The Ministry of Education and Culture by Subdistrict Bone Regency, 2020/2021 and 2021/2022 .....</i>	97
4.1.9	Jumlah Sekolah, Guru, dan Murid Madrasah Aliyah (MA) di Bawah Kementerian Agama Menurut Kecamatan di Kabupaten Bone, 2020/2021 dan 2021/2022 <i>Number of Schools, Teachers, and Pupils in Madrasah Aliyah (MA) Under the Ministry of Religious Affairs by Subdistrict Bone Regency, 2020/2021 and 2021/2022.....</i>	100
4.1.10	Jumlah Desa <sup>1</sup> /Kelurahan yang Memiliki Fasilitas Sekolah Menurut Kecamatan dan Tingkat Pendidikan di Kabupaten Bone, 2019–2021 <i>Number of Villages<sup>1</sup>/Kelurahan Having Educational Facilities by Subdistrict and Educational Level Bone Regency, 2019–2021 .....</i>	103
4.1.11	Angka Partisipasi Murni (APM) dan Angka Partisipasi Kasar (APK) Menurut Jenjang Pendidikan di Kabupaten Bone, 2020 dan 2021 <i>Net Enrollment Rate and Gross Enrollment Ratio by Educational Level Bone Regency, 2020 and 2021 .....</i>	108
4.1.12	Angka Harapan Lama Sekolah, Rata-rata Lama Sekolah, Indeks pendidikan di Kabupaten Bone, 2017- 2021 Umur di Kabupaten Bone, 2020 dan 2021 <i>Expected Years of Schooling, Mean Years of Schooling, Education Index in Bone Regency, 2020 and 2021 .....</i>	109

4.1.13	Jumlah Izin Penelitian Yang Dikeluarkan Menurut Tingkat Pendidikan di Kabupaten Bone, 2021 <i>Number of Research Permit Issued by Educational Level in Bone Regency, 2021</i> .....	110
4.1.14	Jumlah Pengunjung Perpustakaan Daerah Menurut Bulan di Kabupaten Bone, 2021 <i>Number of Visitors Regional Library by Month in Bone Regency, 2021</i>	111
4.1.15	Jumlah Pengunjung Perpustakaan Umum dan Perpustakaan Desa Menurut Bulan dan jenis kelamin di Kabupaten Bone, 2021 <i>Number of Visitors Regional Library and village library by Month and sex in Bone Regency, 2021</i> .....	112
4.1.16	Jumlah Perpustakaan Desa Menurut Kecamatan di Kabupaten Bone, 2021 <i>Number of Village Library by district in Bone Regency, 2021</i> .....	113
<b>4.2</b>	<b>KESEHATAN</b>	
	<b>HEALTH</b>	
4.2.1	Jumlah Desa <sup>1</sup> /Kelurahan Yang Memiliki Sarana Kesehatan Menurut Kecamatan di Kabupaten Bone, 2019–2021 <i>Number of Villages<sup>1</sup>/Kelurahan Having Health Facilities by Subdistrict Bone Regency, 2019–2021</i> .....	114
4.2.2	Jumlah Tenaga Kesehatan Menurut Kecamatan di Kabupaten Bone, 2021 <i>Number of Health Human Resources by Subdistrict Bone Regency, 2021</i> .....	120
4.2.3	Jumlah Rumah Sakit Umum, Rumah Sakit Khusus, Puskesmas, Klinik Pratama, dan Posyandu Menurut Kecamatan di Kabupaten Bone, 2020 dan 2021 <i>Number of General Hospital, Specialized Hospital, Public Health Center, Primary Clinic, and Integrated Health Post by Subdistrict Bone Regency, 2020 and 2021</i> .....	121
4.2.4	Jumlah Kasus 10 Penyakit Terbanyak di Kabupaten Bone Tahun 2021 <i>Number of Cases of 10 Most Diseases in Bone Regency in 2021</i> .....	124
4.2.5	Jumlah Bayi Lahir, Bayi Berat Badan Lahir Rendah (BBLR), BBLR Dirujuk, dan Bergizi Buruk di Kabupaten Bone,	

	2017 - 2021 <i>Number of Births, Babies with Low Birth Weights (LBW), Treated LBW, and Malnutrition Cases in Bone Regency, 2017 - 2021</i> .....	125
4.2.6	Jumlah Ibu Hamil, Melakukan Kunjungan K1, Melakukan Kunjungan K4, Kurang Energi Kronis (KEK), dan Mendapat Tablet Zat Besi (Fe) di Kabupaten Bone, 2017-2021 <i>Number of Pregnant Women, Those with One Visit and four Visits of Antenatal Care, Chronic Energy Deficiency (CED), and Receiving Iron Supplement in Bone Regency, 2017-2021</i> .....	126
4.2.7	Jumlah Ibu Hamil Yang Melakukan Kunjungan K4 Menurut Kecamatan di Kabupaten Bone, 2019– 2021 <i>Number of Pregnant Women With Four Antenatal Visits (K4) by Subdistrict in Bone Regency, 2019 – 2021</i> .....	127
4.2.8	Jumlah Ibu Yang Mendapatkan Kunjungan Nifas Menurut Kecamatan di Kabupaten Bone, 2019 – 2021 <i>Number of Post-Partum Visits by Subdistrict in Bone Regency, 2019 – 2021</i> .....	128
4.2.9	Jumlah Klinik Keluarga Berencana (KKB) dan Pos Pelayanan Keluarga Berencana Desa (PPKBD) Menurut Kecamatan di Kabupaten Bone, 2021 <i>Number of Family Planning Clinics and Village Family Planning Service Units by Subdistrict in Bone Regency, 2021</i> .....	129
4.2.10	Jumlah Pasangan Usia Subur dan Peserta KB Aktif Menurut Kecamatan di Kabupaten Bone, 2021 <i>Number of Eligible Couples and Family Planning Participants by Subdistrict in Bone Regency, 2021</i> .....	130
4.2.11	Jumlah Penerimaan Donor Darah Menurut Golongan Darah di Cabang PMI Kabupaten Bone, 2021 <i>Total Revenue of Blood Donor by Blood in PMI Branch of Bone Regency, 2021</i> .....	131
4.2.12	Jumlah Penerimaan dan Pemakaian Donor Darah Menurut Pemakaiannya di Cabang PMI Kabupaten Bone, 2019 - 2021 <i>Number of Acceptance and Use of Blood Donor Usage in PMI Branch of Bone Regency, 2019 - 2021</i> .....	132

<b>4.3</b>	<b>AGAMA DAN SOSIAL LAINNYA</b>	
	<b>RELIGION AND OTHER SOCIAL AFFAIRS</b>	
4.3.1	Jumlah Penduduk Menurut Kecamatan dan Agama yang Dianut di Kabupaten Bone, 2021 <i>Population by Subdistrict and Religion Bone Regency, 2021</i> .....	133
4.3.2	Jumlah Tempat Peribadatan Menurut Kecamatan di Kabupaten Bone, 2021 <i>Number of Places of Worship by Subdistrict Bone Regency, 2021</i> .....	134
4.3.3	Jumlah Desa <sup>1</sup> /Kelurahan yang Mengalami Bencana Alam <sup>2</sup> Menurut Kecamatan di Kabupaten Bone, 2019–2021 <i>Number of Villages<sup>1</sup>/Kelurahan that Had Natural Disaster<sup>2</sup> by Subdistrict Bone Regency, 2019–2021</i> .....	135
<b>4.4</b>	<b>KEMISKINAN</b>	
	<b>POVERTY</b>	
4.4.1	Garis Kemiskinan, Jumlah, dan Persentase Penduduk Miskin di Kabupaten Bone, 2014–2021 <i>Poverty Line, Number, and Percentage of Poor People Bone Regency, 2014–2021</i> .....	138
4.4.2	Indeks Kedalaman Kemiskinan dan Indeks Keparahan Kemiskinan di Kabupaten Bone, 2014–2021 <i>Poverty Gap Index and Poverty Severity Index Bone Regency, 2014–2021</i> .....	139
4.4.3	Jumlah Penyandang Disabilitas Menurut Jenisnya dan Kecamatan di Kabupaten Bone, 2021 <i>Number of Persons with Disabilities by Type and Subdistrict in Bone Regency, 2021</i> .....	140
4.4.4	Partisipasi Perempuan Dalam Lembaga Pemerintah di Kabupaten Bone, 2020 - 2021 <i>Participation of Women in Government Institutions in Bone Regency, 2020 - 2021</i> .....	141
<b>4.5</b>	<b>KRIMINALITAS</b>	
	<b>CRIME</b>	
4.5.1	Banyaknya Perkara Yang Diterima dan Diselesaikan Oleh Pengadilan Agama Setiap Bulan di Kabupaten Bone, 2021	

	Halaman Page
	143
4.5.2	144
4.5.3	145
4.5.4	146
<b>5.</b>	
<b>5.1</b>	
5.1.1	159
5.1.2	165
5.1.3	171
5.1.4	

	<i>Production of Seasonal Vegetables and Fruits by Kind of Plant Bone Regency (quintal), 2018–2021 .....</i>	172
5.1.5	Luas Panen Tanaman Biofarmaka Menurut Kecamatan dan Jenis Tanaman di Kabupaten Bone (m <sup>2</sup> ), 2020 dan 2021 <sup>x</sup> <i>Harvested Area of Medicinal Plants by Subdistrict and Kind of Plant Bone Regency (m<sup>2</sup>), 2020 and 2021<sup>x</sup> .....</i>	173
5.1.6	Produksi Tanaman Biofarmaka Menurut Kecamatan dan Jenis Tanaman di Kabupaten Bone (kg), 2020 dan 2021 <sup>x</sup> <i>Production of Medicinal Plants by Subdistrict and Kind of Plant Bone Regency (kg), 2020 and 2021<sup>x</sup> .....</i>	175
5.1.7	Luas Panen Tanaman Biofarmaka Menurut Jenis Tanaman di Kabupaten Bone (m <sup>2</sup> ), 2018–2021 <i>Harvested Area of Medicinal Plants by Kind of Plant Bone Regency (m<sup>2</sup>), 2018–2021 .....</i>	177
5.1.8	Produksi Tanaman Biofarmaka Menurut Jenis Tanaman di Kabupaten Bone (kg), 2018–2021 <i>Production of Medicinal Plants by Kind of Plant Bone Regency (kg), 2018–2021 .....</i>	178
5.1.9	Luas Panen Tanaman Hias Menurut Kecamatan dan Jenis Tanaman di Kabupaten Bone (m <sup>2</sup> ), 2020 dan 2021 <sup>x</sup> <i>Harvested Area of Ornamental Plants by Subdistrict and Kind of Plant Bone Regency (m<sup>2</sup>), 2020 and 2021<sup>x</sup> .....</i>	179
5.1.10	Produksi Tanaman Hias Menurut Kecamatan dan Jenis Tanaman di Kabupaten Bone (tangkai), 2020 dan 2021 <sup>x</sup> <i>Production of Ornamental Plants by Subdistrict and Kind of Plant Bone Regency (stalks), 2020 and 2021<sup>x</sup> .....</i>	181
5.1.11	Luas Panen Tanaman Hias Menurut Jenis Tanaman di Kabupaten Bone (m <sup>2</sup> ), 2018–2021 <i>Harvested Area of Ornamental Plants by Kind of Plant Bone Regency (m<sup>2</sup>), 2018–2021 .....</i>	183
5.1.12	Produksi Tanaman Hias Menurut Jenis Tanaman di Kabupaten Bone (tangkai), 2018–2021 <i>Production of Ornamental Plants by Kind of Plant n Bone Regencyity (stalks), 2018–2021 .....</i>	184

5.1.13	Produksi Buah-buahan Menurut Kecamatan dan Jenis Tanaman di Kabupaten Bone (kuintal), 2020 dan 2021 <sup>x</sup> <i>Production of Fruits by Subdistrict and Kind of Plant Bone Regency (kuintal), 2020 and 2021</i> .....	185
5.1.14	Produksi Buah-Buahan dan Sayuran Tahunan Menurut Jenis Tanaman di Kabupaten Bone (kuintal), 2018–2021 <i>Production of Annual Fruits and Vegetables by Kind of Plant Bone Regency (kuintal), 2018–2021</i> .....	189
<b>5.2</b>	<b>PERKEBUNAN</b> <b>ESTATE CROPS</b>	
5.2.1	Luas Areal Tanaman Perkebunan Menurut Kecamatan dan Jenis Tanaman di Kabupaten Bone (ha), 2020 dan 2021 <sup>x</sup> <i>Planted Area of Estate Crops by Subdistrict and Type of Crops Bone Regency (ha), 2020 and 2021<sup>x</sup></i> .....	190
5.2.2	Produksi Perkebunan Menurut Kecamatan dan Jenis Tanaman di Kabupaten Bone (ton), 2020 dan 2021 <sup>x</sup> <i>Production of Estate by Subdistrict and Type of Crops Bone Regency (ton), 2020 and 2021<sup>x</sup></i> .....	195
<b>5.3</b>	<b>PETERNAKAN</b> <b>LIVESTOCK</b>	
5.3.1	Populasi Ternak Menurut Kecamatan dan Jenis Ternak di Kabupaten Bone, 2021 <i>Livestock Population by Subdistrict and Kind of Livestock in Bone Regency, 2021</i> .....	200
5.3.2	Populasi Unggas Menurut Kecamatan dan Jenis Unggas di Kabupaten Bone, 2021 <i>Poultry Population by Subdistrict and Kind of Poultry in Bone Regency, 2021</i> .....	201
5.3.3	Jumlah Pengiriman Ternak Potong dan Bibit Keluar Daerah Menurut Bulan dan Jenis Ternak di Kabupaten Bone, 2021 <i>Outgoing of Cattle for Slaughtering and Seeding by Month and Kind of Cattle in Bone Regency, 2021</i> .....	202
5.3.4	Jumlah Pemotongan Ternak Yang Tercatat di RPH Watampone Menurut Bulan dan Jenis Ternak di Kabupaten Bone, 2021	



	<i>Number of Slaughtering Cattle registered in RPH Watampone by Month and Kind of Cattle in Bone Regency, 2021 .....</i>	203
5.3.5	Jumlah Pematongan Ternak Yang Tercatat di luar RPH Watampone Menurut Bulan dan Jenis Ternak di Kabupaten Bone, 2021 <i>Number of Slaughtering Cattle registered outside RPH Watampone by Month and Kind of Cattle in Bone Regency, 2021 .....</i>	204
<b>5.4</b>	<b>PERIKANAN</b>	
	<b>FISHERY</b>	
5.4.1	Produksi Perikanan Tangkap Menurut Kecamatan dan Subsektor di Kabupaten Bone (ton, 2021 <i>Production of Fish Capture by Subdistrict and Subsector in Bone Regency (tons), 2021.....</i>	205
5.4.2	Produksi Perikanan Budidaya Menurut Kecamatan dan Subsektor di Kabupaten Bone (ton, 2021 <i>Production of Fish Culvitation by Subdistrict and Subsector in Bone Regency (tons), 2021.....</i>	206
5.4.3	Produksi Perikanan Menurut Jenis Kegiatan di Kabupaten Bone (ton), 2017–2021 <i>Production of Fish by Type of Activity in Bone Regency (tons), 2017-2021 .....</i>	207
5.4.4	Rumah Tangga Perikanan Berdasarkan Jenis Kegiatan di Kabupaten Bone, 2021 <i>Fishery Households by Type of Activity in Bone Regency, 2021.....</i>	208
5.4.5	Jumlah Perahu/Kapal Menurut Kecamatan dan Jenis Kapal di Kabupaten Bone, 2021 <i>Number of Fishing Boats by Subdistrict and Type of Boat in Bone Regency, 2021 .....</i>	209
<b>6.</b>	<b>INDUSTRI, PERTAMBANGAN, DAN ENERGI/ INDUSTRY, MINING, AND ENERGY</b>	
6.1	Jumlah Perusahaan, Tenaga Kerja, Investasi, dan Nilai Produksi , Bahan Baku, dan Nilai Tambah di Kabupaten Bone, 2021 <i>Number of Establishment, Employees, Investment, and Production Value, Input, and Value Added in Bone Regency, 2021 .....</i>	218

6.2	Jumlah Industri, Tenaga Kerja, dan Nilai Produksi Menurut Klasifikasi Industri di Kabupaten Bone, 2021 <i>Number of Industries, Employees, and Production Value by Industrial Classification in Bone Regency, 2021</i> .....	219
6.3	Daya Terpasang, Produksi, dan Distribusi Listrik PT. PLN (Persero) pada Cabang/Ranting PLN Menurut Kecamatan di Kabupaten Bone, 2021 <i>Installed Electricity Power, Production, and Distribution of PT. PLN (Persero) at PLN Branch by Subdistrict Bone Regency, 2021</i> .....	220
6.4	Jumlah Pelanggan Listrik Menurut Kecamatan di Kabupaten Bone, 2017–2021 <i>Number of Electricity Customers by Subdistrict Bone Regency, 2017–2021</i> .....	221
6.5	Jumlah Pelanggan dan Air yang Disalurkan Menurut Jenis Pelanggan di Kabupaten Bone, 2021 <i>Number of Customers and Distributed Water by Subdistrict in Bone Regency, 2021</i> .....	222
6.6	Jumlah Pelanggan dan Air yang Disalurkan Menurut Kecamatan di Kabupaten Bone, 2021 <i>Number of Customers and Distributed Water by Subdistrict Bone Regency, 2021</i> .....	223
<b>7.</b>	<b>PARIWISATA/TOURISM</b>	
7.1	Jumlah Hotel dan Akomodasi Lainnya Menurut Kecamatan di Kabupaten Bone, 2021 <i>Number of Hotels and Other Accomodations by Subdistrict in Bone Regency, 2021</i> .....	232
7.2	Persentase Tingkat Penghunian Kamar Hotel dan Akomodasi Lainnya Menurut Jenis Hotel dan Bulan di Kabupaten Bone, 2021 <i>Room Occupancy Rate of Hotels and Other Accommodations by Type of Accomodation and Month in Bone Regency, 2021</i> .....	233
7.3	Rata-rata Lama Menginap Tamu Asing dan Tamu Domestik Menurut Bulan di Kabupaten Bone (hari), 2021 <i>Average Length of Stay of Foreign and Domestic Visitors by Month in Bone Regency (day), 2021</i> .....	234

7.4	Jumlah Kunjungan Wisatawan di Kabupaten Bone, 2017-2021 <i>Number of Tourist Arrivals in Bone Regency, 2017-2021</i> .....	235
<b>8.</b>	<b>TRANSPORTASI DAN KOMUNIKASI/ TRANSPORTATION AND COMMUNICATION</b>	
<b>8.1</b>	<b>TRANSPORTASI TRANSPORTATION</b>	
8.1.1	Panjang Jalan <sup>1</sup> Menurut Tingkat Kewenangan Pemerintahan di Kabupaten/Kota Bone (km), 2019–2021 <i>Length of Roads<sup>1</sup> by Level of Government Authority Bone Regency (km), 2019–2021</i> .....	244
8.1.2	Panjang Jalan Menurut Jenis Permukaan Jalan di Kabupaten/Kota (km), 2019–2021 <i>Length of Roads by Type of Road Surface Bone Regency (km), 2019–2021</i> .....	245
8.1.3	Panjang Jalan Menurut Kondisi Jalan di Kabupaten Bone (km), 2019–2021 <i>Length of Roads by Condition of Roads Bone Regency (km), 2019– 2021</i> .....	246
8.1.4	Lalulintas Penumpang Angkutan Pelabuhan Penyeberangan Fery Bajoe di Kabupaten Bone, 2020 - 2021 <i>Passengers Traffic of Port of Bajoe in Bone Regency, 2020 - 2021</i> .....	247
8.1.5	Kegiatan Bongkar muat Barang Pada Pelabuhan Penyeberangan Ferry Bajoe di Kabupaten Bone (Ton), 2021 .....	
8.1.6	Pelabuhan Laut, Bandara, dan Terminal di Kabupaten Bone, 2021 <i>Sea Port, Airport, and Terminal in Bone Regency, 2021</i> .....	249
<b>8.2</b>	<b>KOMUNIKASI COMMUNICATION</b>	
8.2.1	Jumlah Kantor Pos Pembantu Menurut Kecamatan di Kabupaten Bone, 2018–2021	

	Halaman Page
	<i>Number of Post Offices Subsidiaries by Subdistrict Bone Regency, 2018–2021</i> ..... 250
8.2.1	Jumlah Sambungan Induk Telepon Menurut Sarana di Kabupaten Bone, 2012 - 2021 <i>Number of Telephone Main Channel by Medium in Bone Regency, 2012 - 2021</i> ..... 251
<b>9.</b>	<b>PERBANKAN, KOPERASI, DAN HARGA-HARGA/BANKING, COOPERATIVE, AND PRICES</b> .....
9.1	Jumlah Koperasi Menurut Jenis Koperasi dan Kecamatan di Kabupaten Bone, 2021 <i>Number of Cooperative by Kind of Cooperative and Subdistrict Bone Regency, 2021</i> ..... 260
9.2	Jumlah Koperasi Menurut Jenis Koperasi dan Kecamatan di Kabupaten Bone, 2020 <i>Number of Cooperative by Kind of Cooperative and Subdistrict Bone Regency, 2020</i> ..... 261
9.3	Indeks Harga Konsumen per Bulan Menurut Kelompok Pengeluaran (2018=100) di Kabupaten Bone, 2021 <i>Consumer Price Index per Month by Expenditure Group (2018=100) Bone Regency, 2021</i> ..... 262
9.4	Laju Inflasi Bulanan Menurut Kelompok Pengeluaran (2018=100) di Kabupaten Bone, 2021 <i>Monthly Inflation Rate by Expenditure Group (2018=100) Bone Regency, 2021</i> ..... 266
<b>10.</b>	<b>PENGELUARAN PENDUDUK/POPULATION EXPENDITURE</b>
10.1	Rata-rata Pengeluaran per Kapita Sebulan Menurut Kelompok Komoditas (rupiah) di Kabupaten Bone, 2020 dan 2021 <i>Monthly Average Expenditure per Capita by Commodity Group (rupiahs) Bone Regency, 2020 and 2021</i> ..... 278
10.2	Persentase Pengeluaran per Kapita Sebulan Menurut Kelompok Komoditas di Kabupaten Bone, 2020 dan 2021 <i>Percentage of Monthly Expenditure per Capita by Commodity Group Bone Regency, 2020 and 2021</i> ..... 279

10.3	Persentase Penduduk Menurut Golongan Pengeluaran Per Kapita Sebulan di Kabupaten Bone, 2021 <i>Percentage of Population by Class of Monthly Expenditure per Capita Bone Regency, 2021</i> .....	278
<b>11.</b>	<b>PERDAGANGAN/TRADE</b>	
11.1	Jumlah Sarana Perdagangan Menurut Jenisnya di Kabupaten Bone, 2018–2021 <i>Number of Trading Facilities by Type of Facility Bone Regency, 2018–2021</i> .....	288
11.2	Realisasi Pengadaan, Penyaluran, dan Stok Beras Setiap Bulan Di Kabupaten Bone (kilogram), 2021 <i>Actual Supply, Distribution, and Stock of Rice Every Month in Bone Regency (kilogram), 2021</i> .....	289
11.3	Banyaknya Surat Izin Usaha Perdagangan Yang Dikeluarkan Menurut Bentuk Perusahaan Di Kabupaten Bone, 2012 -2021 <i>Number of Trade Business Licences That is Issued by Type of Company in Bone Regency, 2012-2021</i> .....	290
11.4	Banyaknya Surat Izin Usaha Perdagangan Yang Dikeluarkan Menurut Golongan Perusahaan Di Kabupaten Bone, 2012 -2021 <i>Number of Trade Business Licences That is Issued by Company Size in Bone Regency, 2012-2021</i> .....	291
11.5	Banyaknya Surat Izin Usaha Perdagangan Yang Dikeluarkan Setiap Bulan Menurut Bentuk Perusahaan Di Kabupaten Bone, 2021 <i>Number of Trade Business Licences That is Issued Every month by Type of Company in Bone Regency, 2021</i> .....	292
11.6	Banyaknya Surat Izin Usaha Perdagangan Yang dikeluarkan Setiap Bulan Menurut Golongan Perusahaan Di Kabupaten Bone, 2021 <i>Number of Trade Business Licences That is Issued Every Month by Company Size in Bone Regency, 2021</i> .....	293
<b>12.</b>	<b>SISTEM NERACA REGIONAL/SYSTEM OF REGIONAL ACCOUNTS</b>	
12.1.	Produk Domestik Regional Bruto Atas Dasar Harga Berlaku Menurut Lapangan Usaha di Kabupaten Bone (miliar rupiah), 2017–2021	

	<i>Gross Regional Domestic Product at Current Market Prices by Industry Bone Regency (billion rupiahs), 2017–2021 .....</i>	308
12.2	Produk Domestik Regional Bruto Atas Dasar Harga Konstan 2010 Menurut Lapangan Usaha di Kabupaten Bone (miliar rupiah), 2017–2021 <i>Gross Regional Domestic Product at 2010 Constant Market Prices by Industry Bone Regency (billion rupiahs), 2017–2021 .....</i>	310
12.3	Distribusi Persentase Produk Domestik Regional Bruto Atas Dasar Harga Berlaku Menurut Lapangan Usaha di Kabupaten Bone, 2017–2021 <i>Percentage Distribution of Gross Regional Domestic Product at Current Market Prices by Industry Bone Regency, 2017–2021 .....</i>	312
12.4	Laju Pertumbuhan Produk Domestik Regional Bruto Atas Dasar Harga Konstan 2010 Menurut Lapangan Usaha di Kabupaten Bone (persen), 2017–2021 <i>Growth Rate of Gross Regional Domestic Product at 2010 Constant Market Prices by Industry Bone Regency (percent), 2017–2021.....</i>	314
12.5	Produk Domestik Regional Bruto Atas Dasar Harga Berlaku Menurut Jenis Pengeluaran di Kabupaten Bone (miliar rupiah), 2017–2021 <i>Gross Regional Domestic Product at Current Market Prices by Type of Expenditure Bone Regency (billion rupiahs), 2017–2021 .....</i>	316
12.6	Produk Domestik Regional Bruto Atas Dasar Harga Konstan 2010 Menurut Jenis Pengeluaran di Kabupaten Bone (miliar rupiah), 2017–2021 <i>Gross Regional Domestic Product at 2010 Constant Market Prices by Type of Expenditure Bone Regency (billion rupiahs), 2017–2021.....</i>	317
<b>13.</b>	<b>PERBANDINGAN ANTAR KABUPATEN/ KOTA/ REGENCY/MUNICIPAL COMPARISON</b>	
13.1	Jumlah Penduduk Menurut Kabupaten/Kota di Provinsi Sulawesi Selatan (ribu), 2017–2021 <i>Population by Regency/Municipality in Sulawesi Selatan Province (thousand), 2017–2021.....</i>	326

13.2	<p>Laju Pertumbuhan Produk Domestik Regional Bruto Atas Dasar Harga Konstan 2010 Menurut Kabupaten/ Kota di Provinsi Sulawesi Selatan (persen), 2017–2021 <i>Rate of Growth of Gross Regional Domestic Products at Constant 2010 Prices by Regency/Municipality in Sulawesi Selatan Province (percent), 2017–2021</i>.....</p>	327
13.3	<p>Jumlah Penduduk Miskin Menurut Kabupaten/Kota di Provinsi Sulawesi Selatan (ribu), 2017–2021 <i>Number of Poor Population by Regency/Municipality in Sulawesi Selatan Province (thousand), 2017–2021</i> .....</p>	328
13.4	<p>Indeks Pembangunan Manusia Menurut Kabupaten/ Kota di Provinsi Sulawesi Selatan, 2017–2021 <i>Human Development Index by Regency/Municipality in Sulawesi Selatan Province, 2017–2021</i> .....</p>	329

<https://bonekab.bps.go.id>





## DAFTAR GAMBAR/LIST OF FIGURES

	Halaman Page
1.1 Luas Daerah menurut Kecamatan (%), 2021 <i>Area of Subdistrict (%), 2021</i> .....	6
1.2 Jarak dari Ibukota Kabupaten/Kota ke Ibukota Kabupaten di Kabupaten Bone (km), 2021 <i>Distance between Regency/Municipality Capital and Regency capital in Bone Regency (km), 2021</i> .....	7
2.1 Jumlah Pegawai Negeri Sipil Menurut Tingkat Pendidikan di Kabupaten Bone, Desember 2021 <i>Number of Civil Servants by Occupation in Bone Regency, December 2021</i> .....	20
2.2 Jumlah Anggota Dewan Perwakilan Rakyat Daerah Menurut Jenis Kelamin di Kabupaten Bone, 2021 <i>Number of Regional House of Representatives's Members by Sex in Bone Regency, 2021</i> .....	21
3.1 Persentase Penduduk menurut Jenis Kelamin di Kabupaten Bone, 2021 <i>Percentage of Population by Gender in Bone Regency, 2021</i> .....	50
3.2 Persentase Penduduk Berumur 15 Tahun Keatas Menurut Jenis Kegiatan Selama Seminggu yang Lalu di Kabupaten Bone, 2021 <i>Percentage of Population Aged 15 Years and Over by Type of Activity During The Previous Week in Bone Regency, 2021</i> .....	51
4.1 Angka Partisipasi Murni (APM) Menurut Jenjang Pendidikan di Kabupaten Bone, 2021 <i>Net Participation Rates by Educational Level in Bone Regency, 2021</i> .....	76
4.2 Persentase Penduduk Miskin di Kabupaten Bone, 2014–2021 <i>Percentage of Poor People in Bone Regency, 2014–2021</i> .....	77
5.1 Produksi Buah–Buahan dan Sayuran Tahunan Menurut Jenis Tanaman (ton) di Kabupaten Bone, 2021 <i>Production of Annual Fruits and Vegetables by Kind of Plant in Bone Regency (ton), 2021</i> .....	159

5.2	Produksi Perikanan Budidaya Laut di Kabupaten Bone (ton), 2017–2020 <i>Production of Fish of Marine Culture in Bone Regency (tons), 2017-2021</i> .....	160
6.1	Jumlah Pelanggan Listrik di Kabupaten Bone (ribu), 2016–2020 <i>Number of Electricity Customers in Bone Regency (thousand), 2016–2020</i> .....	218
6.2	Jumlah Pelanggan Air Menurut Kecamatan di Kabupaten Bone, 2021 <i>Number of Customers by Subdistrict in Bone Regency, 2021</i> .....	219
7.1	Jumlah Hotel dan Akomodasi Lainnya di Kabupaten Bone, 2021 <i>Number of Hotels and Other Accomodations in Bone Regency, 2021</i> ....	232
7.2	Jumlah Akomodasi Lainnya Menurut Kecamatan di Kabupaten Bone, 2021 <i>Number of Other Accomodations by Subdistrict in Bone Regency, 2021</i> .....	233
8.1	Persentase Panjang Jalan Menurut Tingkat Kewenangan Pemerintahan di Kabupaten Bone (km), 2021 <i>Percentage of Length of Roads by Level of Government Authority in Bone Regency (km), 2021</i> .....	244
8.2	Persentase Panjang Jalan Kabupaten Menurut Kondisi Jalan di Kabupaten Bone (km), 2021 <i>Percentage of Length of District Roads by Condition of Roads in Bone Regency (km),2021</i> .....	245
9.1	Laju Inflasi Kota Watampone selamat tahun, 2021 <i>Watampone City Inflation Rate, 2021</i> .....	260
9.2	Jumlah Koperasi Menurut Jenis Koperasi di Kabupaten Bone, 2021 <i>Number of Cooperatives by Type of Cooperative in Bone Regency, 2021</i> .....	261
10.1	Persentase Pengeluaran per Kapita Sebulan di Kabupaten Bone, 2021 <i>Percentage of Monthly Expenditure per Capita in Bone Regency, 2021</i>	278

10.2	Persentase Penduduk Menurut Golongan Pengeluaran Per Kapita Sebulan di Kabupaten Bone, 2021 <i>Percentage of Population by Per Capita Spending Group a Month in Bone Regency, 2021</i> .....	279
11.1	Realisasi Penyaluran Beras Setiap Bulan Di Kabupaten Bone (kilogram), 2021 <i>Actual Distribution of Rice Every Month in Bone Regency (kilogram), 2021</i> .....	288
11.2	Banyaknya Surat Izin Usaha Perdagangan Yang Dikeluarkan Menurut Bentuk Perusahaan Di Kabupaten Bone, 2021 <i>Number of Trade Business Licences That is Issued by Type of Company in Bone Regency, 2021</i> .....	289
12.1	Laju Pertumbuhan Produk Domestik Regional Bruto Atas Dasar Harga Konstan 2010 Kabupaten Bone (persen), 2016–2021 <i>Growth Rate of Gross Domestic Regional Bruto at 2010 Constant Market Prices of Bone Regency (percent), 2016–2021</i> .....	308
12.2	Distribusi Persentase Produk Domestik Regional Bruto atas Dasar Harga Berlaku menurut Lapangan Usaha di Kabupaten Bone, 2021 <i>Percentage Distribution of Gross Regional Domestic Product at Current Market Prices by Industry in Bone Regency, 2021</i> .....	309
13.1	Jumlah Penduduk di Provinsi Sulawesi Selatan (ribu), 2017- 2021 <i>Population in South Sulawesi Province (thousand), 2017 -2021</i> .....	324
13.2	Jumlah Penduduk Miskin di Provinsi Sulawesi Selatan(ribu), 2017- 2021 <i>Number of Poor Population in South Sulawesi Province (thousand), 2017 - 2021</i> .....	325



## PENJELASAN UMUM/EXPLANATORY NOTES

Tanda-tanda, satuan-satuan, dan lain-lainnya yang digunakan dalam publikasi ini adalah sebagai berikut:

*Symbols, measurement units, and acronyms which are used in this publication, are as follows:*

### 1. TANDA-TANDA/SYMBOLS

Data tidak tersedia/ <i>Data not available</i> .....	: ...
Tidak ada atau nol / <i>Null or zero</i> .....	: -
Data dapat diabaikan/ <i>Data negligible</i> .....	: 0
Tanda decimal/ <i>Decimal point</i> .....	: ,
Data tidak dapat ditampilkan/ <i>Not applicable</i> .....	: NA
Angka estimasi/ <i>Estimated figures</i> .....	: e
Angka diperbaiki/ <i>Revised figures</i> .....	: r
Angka sementara/ <i>Preliminary figures</i> .....	: x
Angka sangat sementara/ <i>Very preliminary figures</i> .....	: xx
Angka sangat sangat sementara/ <i>Very very preliminary figures</i> .....	: xxx

### 2. SATUAN/UNITS

barel/ <i>barrel</i> .....	: 158,99 liter/ <i>litres</i> = 1/6,2898 m <sup>3</sup>
hektar (ha)/ <i>hectare (ha)</i> .....	: 10 000 m <sup>2</sup>
kilometer (km)/ <i>kilometres (km)</i> .....	: 1 000 meter/ <i>meters (m)</i>
knot/ <i>knot</i> .....	: 1,8523 km/jam ( <i>km/hour</i> )
kuintal/ <i>quintal</i> .....	: 100 kg
KWh .....	: 1 000 Watt hour
MWh .....	: 1 000 KWh
liter (untuk beras)/ <i>litre (for rice)</i> .....	: 0,80 kg
MMSCF .....	: 1/35,3 m <sup>3</sup>
metrik ton (m.ton)/ <i>metric ton (m. ton)</i> .....	: 0,98421 long ton = 1 000 kg
ons/ <i>ounce</i> .....	: 28,31 gram/ <i>grams</i>
ton .....	: 1 000 kg

Satuan lain: buah, dus, butir, helai/lembar, kaleng, batang, pulsa, ton kilometer (ton-km), jam, menit, persen (%).

*Other units: unit, pack, pieces, sheet, tin, pulse, ton-kilometres(ton-km), hour, minute, percent (%).*

Perbedaan angka di belakang koma disebabkan oleh pembulatan angka.

*The difference in decimal numbers is caused by rounding.*



## DAFTAR SINGKATAN/ LIST OF ABBREVIATIONS

SI	: Stasiun Iklim
SIMPK	: Stasiun Meteorologi Pertanian Khusus
t.t	: Tempat tidur
BCG	: Bacillus Calmette Guerin
DPT	: Difteri, Pertusis, Tetanus
TT	: Tetanus Toxoid
IOT	: Industri Obat Tradisional/ <i>Traditional Medicine Industry</i>
IKOT	: Industri Kecil Obat Tradisional/ <i>Traditional Medicine Small</i>
Alkes	: Alat kesehatan/ <i>Health Kits</i>
PKRT	: Perbekalan Kesehatan Rumah tangga/ <i>Household Health Logistics</i>
Kompl	: Komplemen/ <i>Complement</i>
IRTP	: Industri Pangan Produksi Rumah Tangga/ <i>Foods Home Industry</i>
PBF	: Pedagang Besar Farmasi/ <i>Pharmacy Whole-seller</i>
GFK	: Gudang Farmasi Kab/Kota/Regency/ <i>Municipality Pharmacy Warehouse</i>
RB	: Rumah Bersalin/ <i>Delivery House</i>
Pustu	: Puskesmas pembantu/ <i>Auxiliary Public Health Center</i>
BP	: Balai Pengobatan/ <i>Polyclinic</i>
TPS	: Tempat Pembuangan Sementara / <i>landfill</i>
Jamkesmas	: Jaminan kesehatan masyarakat miskin/ <i>Poor public health insurance</i>
PJKMU	: Program Jaminan Kesehatan Masyarakat Umum
SIUP	: Surat Ijin Usaha Perdagangan/ <i>Trading Permission Letter</i>
TDP	: Tanda Daftar Perusahaan/ <i>Company Registration Identity</i>
API	: Angka Pengenal Importir/ <i>Importer's Identity Number</i>





## Statistik Kunci, 2019–2021 Key Statistics, 2019–2021

Rincian/Description	Satuan/ Unit	2019	2020	2021
(1)	(2)	(3)	(4)	(5)
<b>SOSIAL/SOCIAL</b>				
Penduduk <sup>1</sup> /Population <sup>1</sup>	Ribu/Thousand	758,6	801,8	806,8
Laju Pertumbuhan Penduduk <sup>1</sup> /Population Growth <sup>1</sup>	%	0,49	1,08	0,62
Angka Harapan Hidup <sup>1-e</sup> /Life Expectancy Rate <sup>1</sup>	tahun/years	66,9	67,1	67,2
Tingkat Partisipasi Angkatan Kerja -TPAK <sup>2,3</sup> Labour Force Participation Rate-LFPR <sup>2,3</sup>	%	81,2	60,6	65,7
Tingkat Pengangguran Terbuka-TPT <sup>2,3</sup> Unemployment Rate-UR <sup>2,3</sup>	%	3,0 <sup>4</sup>	3,2 <sup>4</sup>	4,2 <sup>4</sup>
Penduduk Miskin <sup>4</sup> /Poor People <sup>4</sup>	Ribu/Thousand	76,3	81,3	79,6
Persentase Penduduk Miskin <sup>4</sup> Percentage of Poor People <sup>4</sup>	%	10,06	10,68	10,52
Indeks Pembangunan Manusia-IPM <sup>5</sup> Human Development Index <sup>5</sup>	–	65,67	66,06	66,4
<b>EKONOMI/ECONOMIC</b>				
Produk Domestik Regional Bruto (PDRB) Harga Berlaku <sup>6</sup> Gross Regional Domestic Bruto (GRDP) at Current Price <sup>6</sup>	miliar rupiah billion rupiahs	36 034,8	36 560,64 <sup>x</sup>	39 369,68 <sup>xx</sup>
Laju Pertumbuhan Ekonomi <sup>7</sup> /Economic Growth <sup>7</sup>	%	7,0	-0,25 <sup>x</sup>	5,53 <sup>xx</sup>
PDRB Per Kapita Harga Berlaku <sup>6,8</sup> Per Capita of GRDP at Current Price <sup>6,8</sup>	juta rupiah million rupiahs	47,50	47,98 <sup>x</sup>	48,8 <sup>xx</sup>

Catatan/Notes: <sup>1</sup> Data 2019 hasil Proyeksi Penduduk Indonesia 2010–2035. Data 2020 hasil Hasil Sensus Penduduk (SP) 2020 (September). Data 2021 hasil Proyeksi Penduduk Interim 2020–2023/The 2019 data was the result of Indonesian Population Projection 2010–2035. The 2020 data was the result of 2020 Population Census (September). The 2021 data was the result of Interim Population Projection 2020–2023.

<sup>2</sup> Kondisi Agustus/Condition at August

<sup>3</sup> Menggunakan penimbang hasil proyeksi penduduk Survei Penduduk Antar Sensus (SUPAS) 2015/Weighted by the population projection results of the Intercensal Population Survey (SUPAS) 2015

<sup>4</sup> Kondisi Maret/Condition at March

<sup>5</sup> Sejak tahun 2010, IPM dihitung dengan metode baru. Komponen IPM metode baru adalah angka harapan hidup saat lahir, harapan lama sekolah, rata-rata lama sekolah, dan pengeluaran per kapita/Since 2010, HDI was calculated using new method. New HDI component are life expectancy at birth, expected years of schooling, means years of schooling, and expenditure per capita

<sup>6</sup> Mulai tahun 2010 mengadopsi System of National Account 2008 (SNA 2008)/Since 2010 is in line with System of National Account 2008 (SNA 2008)

<sup>7</sup> Menggunakan tahun dasar 2010 (2010=100)/Using 2010 base year (2010=100)

<sup>8</sup> Menggunakan proyeksi penduduk berdasarkan hasil SP2010/Using population projection based on SP2010



# GEOGRAFI dan IKLIM

# 1

Geography  
and Climate

**Luas Kabupaten Bone**  
**4.559 km<sup>2</sup>**

Kabupaten Bone merupakan kabupaten terbesar ketiga di Sulawesi Selatan

**Tanete  
Riattang**

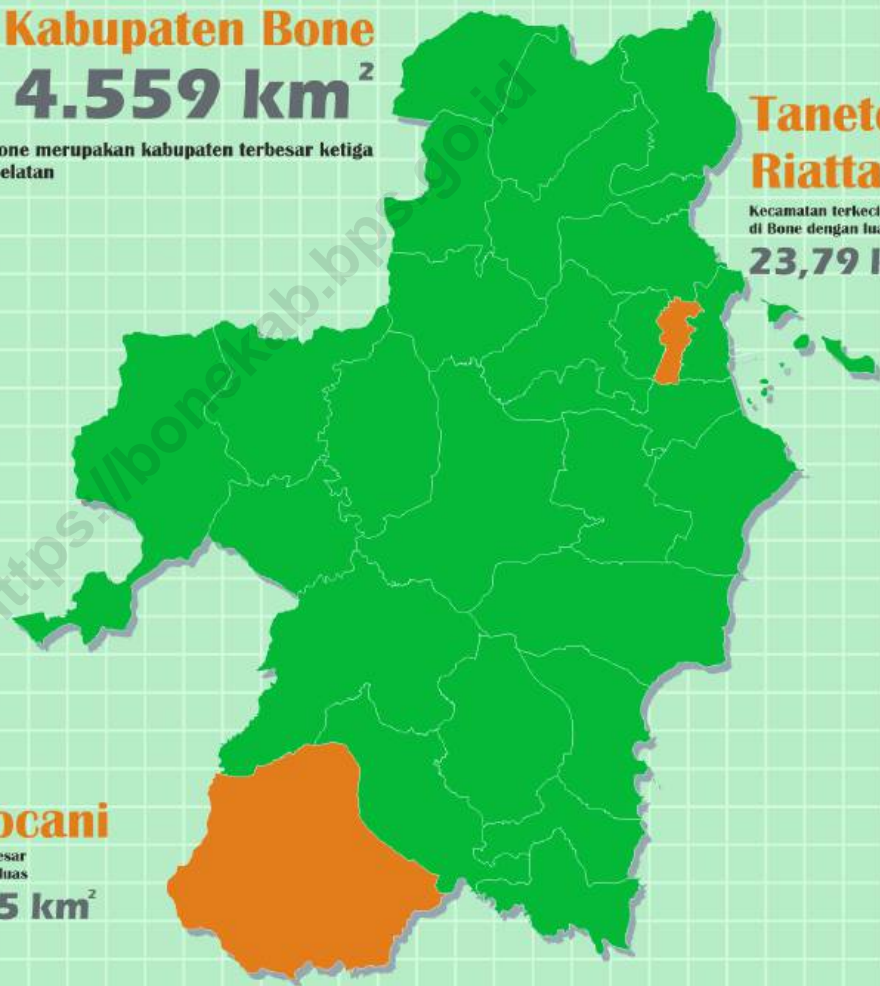
Kecamatan terkecil di Bone dengan luas

**23,79 km<sup>2</sup>**

**Bontocani**

Kecamatan terbesar di Bone dengan luas

**463,35 km<sup>2</sup>**





**PENJELASAN TEKNIS**

1. Informasi terkait luas wilayah desa/kelurahan dalam satuan km<sup>2</sup>.
2. **Pulau** adalah sebidang tanah yang lebih kecil dari benua dan lebih besar dari karang, yang dikelilingi air. Kumpulan beberapa pulau dinamakan pulau-pulau atau kepulauan (bahasa Inggris: archipelago). Jumlah pulau adalah informasi mengenai jumlah pulau yang dimiliki suatu wilayah dalam satuan buah.
3. **Kecamatan** adalah sebuah pembagian wilayah administratif negara Indonesia di bawah Kabupaten atau Kota. Sebuah kecamatan dipimpin oleh seorang camat dan dipecah kepada beberapa kelurahan dan desa-desa.
4. **Kabupaten** adalah pembagian wilayah administratif di Indonesia setelah provinsi, yang dipimpin oleh seorang bupati. Selain kabupaten, pembagian wilayah administratif setelah provinsi adalah kota. Secara umum, baik kabupaten dan kota memiliki wewenang yang sama.
5. **Iklim** adalah kondisi rata-rata cuaca berdasarkan waktu yang panjang untuk suatu lokasi.

**TECHNICAL NOTES**

1. Information related to the area of the village /kelurahan in km<sup>2</sup> units.
2. **The island** is a piece of land that is smaller than a continent and bigger than a reef, which is surrounded by water. Collection of several islands called islands or islands (English: archipelago). Number of islands is information about the number of islands owned by an area in units.
3. **A subdistrict** is a division of the administrative territory of the Indonesian state under a Regency or City. A sub-district is led by a sub-district head and is divided into several wards and villages.
4. **Regency** is the division of administrative territory in Indonesia after the province, led by a regent. In addition to districts, the division of administrative territories after provinces is cities. In general, both districts and cities have the same authority.
5. **Climate** is the average weather conditions based on a long time for a location.



**ULASAN**

Secara astronomis, Kabupaten Bone terletak pada posisi  $4^{\circ}13'$  dan  $5^{\circ}06'$  Lintang Selatan, serta  $119^{\circ}42'$  dan  $120^{\circ}40'$  bujur Timur.

Berdasarkan posisi geografisnya, Kabupaten Bone memiliki batas-batas: Utara - Kabupaten Wajo dan Soppeng, Selatan - Kabupaten Sinjai dan Gowa, Barat - Kabupaten Maros, Pangkep, dan Barru, Timur - Teluk Bone.

Kabupaten Bone adalah salah satu kabupaten di pesisir timur Provinsi Sulawesi Selatan yang berjarak 174 km dari Kota Makassar. Bone merupakan kabupaten terluas ketiga yang ada di Provinsi Sulawesi Selatan dengan jumlah kecamatan sebanyak 27 kecamatan. Luas wilayah Kabupaten Bone adalah  $4.559 \text{ km}^2$  dengan luas wilayah terluas berada di Kecamatan Bontocani dan luas wilayah terkecil berada di Kecamatan Tanete Riattang.

Berdasarkan elevasi (ketinggian dari permukaan laut), dataran di Kabupaten Bone terdiri dari:

- 0 m - 100 m = 39,88 %
- 101 m - 500 m = 45,09 %
- 501 m - 1.000 m = 12,70 %
- 1.001 m ke atas = 2,34 %

**DESCRIPTION**

*Astronomically, Bone Regency is located between  $4^{\circ}13'$  and  $5^{\circ}06'$  south latitude,  $119^{\circ}42'$  and  $120^{\circ}40'$  east longitude.*

*In terms of geographic position, Bone Regency has boundaries as follows:*

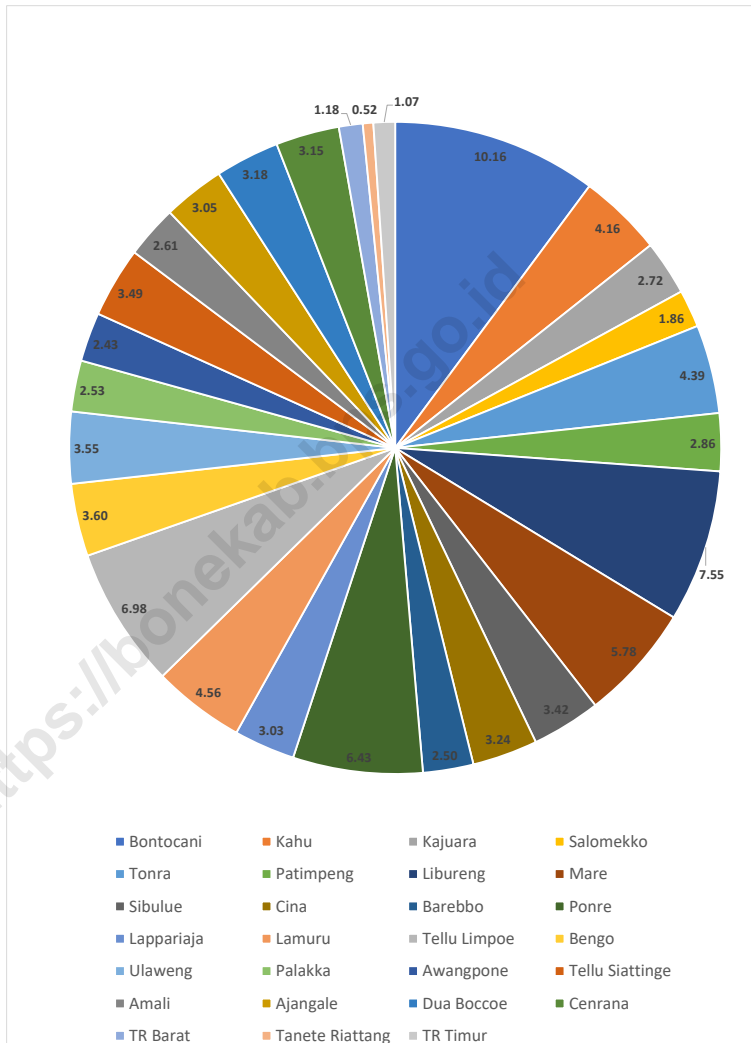
- North – Wajo and Soppeng Regency,*
- South – Sinjai and Gowa Regency,*
- West – Maros, Pangkep, and Barru Regency,*
- East – Bay Bone*

*Bone Regency is one of Regency in the eastern coastal Province of South Sulawesi within 174 km from Makassar. Bone is the third largest regency in the Province of South Sulawesi with a number of subdistricts as many as 27 subdistricts. Bone Regency area is  $4,559 \text{ km}^2$  where the largest portion of area located in Subdistrict of Bontocani and the least portion of area located in Subdistrict of Tanete Riattang.*

*Based on elevation (high of sea surface), land in Bone Regency consists of:*

- 0 m - 100 m = 39.88 %*
- 101 m - 500 m = 45.09 %*
- 501 m - 1,000 m = 12.70 %*
- 1,001 m and over = 2.34 %*

**Gambar 1.1** Luas Daerah menurut Kecamatan (%), 2021  
**Figures 1.1** Area of Subdistrict (%), 2021

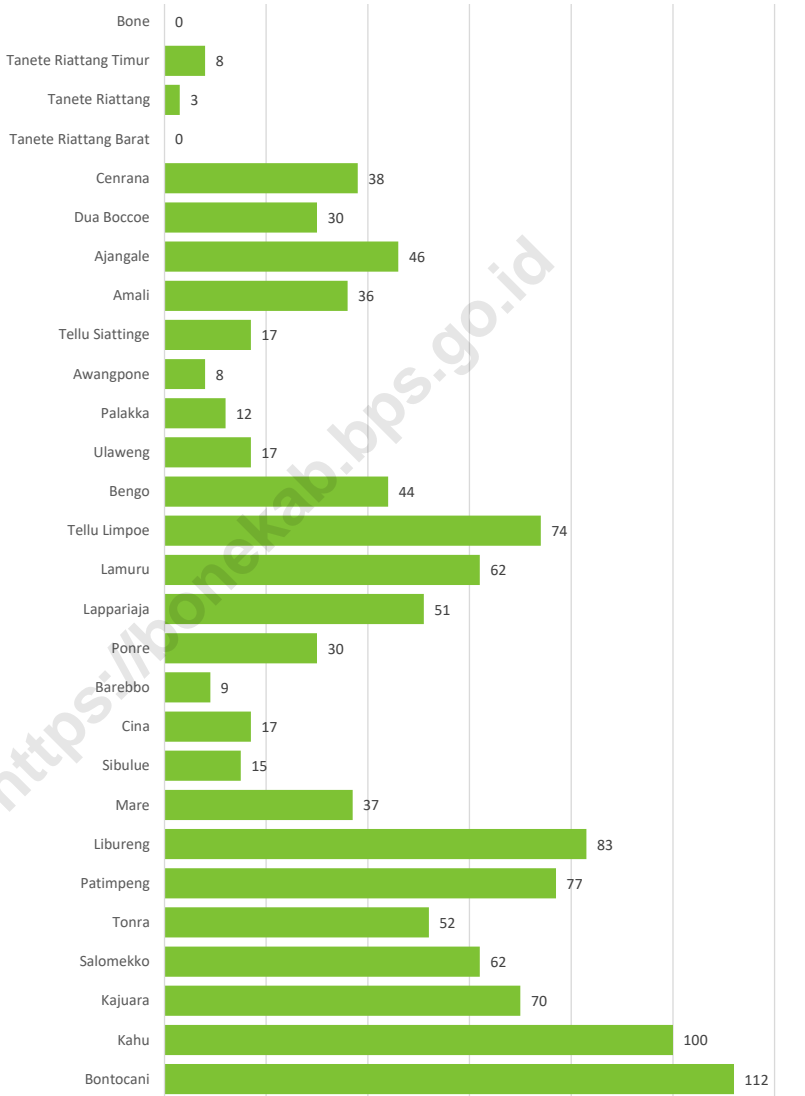


Sumber/Source : ....



**Gambar**  
**Figures****1.2**

**Jarak ke Ibukota Kabupaten Menurut Kecamatan di Kabupaten Bone 2021**  
*Distance to the Capital of Regency by Subdistrict in Bone Regency, 2021*



Sumber/Source : Kanwil Badan Pertanahan Nasional Provinsi Jawa Tengah/National Landagency Council of Jawa Tengah Province

## 1.1 KEADAAN GEOGRAFI GEOGRAPHY CONDITION

**Tabel** 1.1.1 **Luas Daerah dan Jumlah Pulau Menurut Kecamatan di Kabupaten Bone, 2021**  
**Table** 1.1.1 **Total Area and Number of Islands by Subdistrict in Bone Regency, 2021**

Kecamatan Subdistrict	Ibukota Kecamatan Capital of Subdistrict	Luas Total Area (km <sup>2</sup> /sq.km)
(1)	(2)	(3)
Bontocani	Kahu	463,35
Kahu	Palattae	189,50
Kajuara	Bojo	124,13
Salomekko	Manera	84,91
Tonra	Bulu-bulu	200,32
Patimpeng	Latobang	130,47
Libureng	Camming	344,25
Mare	Kadai	263,50
Sibulue	Pattiro Bajo	155,80
Cina	Tanete Harapan	147,50
Barebbo	Apala	114,20
Ponre	Lonrong	293,00
Lappariaja	Matango	138,00
Lamuru	Lalebata	208,00
Tellu Limpoe	Tujue	318,10
Bengo	Bengo	164,00
Ulaweng	Taccipi	161,67
Palakka	Passippo	115,32
Awangpone	Componge	110,70
Tellu Siattinge	Tokaseng	159,30
Amali	Taretta	119,13
Ajangale	Pompanua	139,00
Dua Boccoe	Uloe	144,90
Cenrana	Ujung Tanah	143,60
Tanete Riattang Barat	Macanang	53,68
Tanete Riattang	Salekoe	23,79
Tanete Riattang Timur	Lonrae	48,88
<b>Bone</b>	<b>Watampone</b>	<b>4559,00</b>

Lanjutan Tabel/*Continued Table 1.1.1*

Kecamatan <i>Subdistrict</i>	Persentase terhadap Luas Kabupaten Bone <i>Percentage to Bone Regency Area</i>	Jumlah Pulau <i>Number of Islands</i>
(1)	(4)	(5)
Bontocani	10,16	-
Kahu	4,16	-
Kajuara	2,72	-
Salomekko	1,86	-
Tonra	4,39	-
Patimpeng	2,86	-
Libureng	7,55	-
Mare	5,78	-
Sibulue	3,42	-
Cina	3,24	-
Barebbo	2,50	-
Ponre	6,43	-
Lappariaja	3,03	-
Lamuru	4,56	-
Tellu Limpoe	6,98	-
Bengo	3,60	-
Ulaweng	3,55	-
Palakka	2,53	-
Awangpone	2,43	-
Tellu Siattinge	3,49	-
Amali	2,61	-
Ajangale	3,05	-
Dua Boccoe	3,18	-
Cenrana	3,15	-
Tanete Riattang Barat	1,18	-
Tanete Riattang	0,52	-
Tanete Riattang Timur	1,07	-
<b>Bone</b>	<b>100,00</b>	<b>-</b>

Catatan/Note: <sup>1</sup>Berdasarkan Peraturan Menteri Dalam Negeri Nomor 137 Tahun 2017 tanggal 29 Desember 2017/*Based on Minister of Home Affairs Regulation Number 137/2017, December 29, 2017*

<sup>2</sup>Berdasarkan informasi Kementerian Dalam Negeri Tahun 2018/*Based on information from Ministry of Home Affairs, 2018*

Sumber/Source: Kementerian Dalam Negeri/*Ministry of Home Affairs*

**Tabel 1.1.2** Tinggi Wilayah dan Jarak ke Ibukota Kabupaten Menurut Kecamatan di Kabupaten Bone, 2021  
**Altitude and Distance to the Capital of Regency by Subdistrict in Bone Regency, 2021**

Kecamatan Subdistrict	Tinggi Wilayah (mdpl) Altitude (m a.s.l)	Jarak ke Ibukota Kabupaten Distance to the Capital of Regency
(1)	(2)	(3)
Bontocani	538	112
Kahu	174	100
Kajuara	20	70
Salomekko	27	62
Tonra	17	52
Patimpeng	189	77
Libureng	116	83
Mare	10	37
Sibulue	13	15
Cina	42	17
Barebbo	40	9
Ponre	300	30
Lappariaja	110	51
Lamuru	126	62
Tellu Limpoe	400	74
Bengo	154	44
Ulaweng	167	17
Palakka	114	12
Awangpone	40	8
Tellu Siattinge	40	17
Amali	137	36
Ajangale	27	46
Dua Boccoe	36	30
Cenrana	7	38
Tanete Riattang Barat	41	0
Tanete Riattang	23	3
Tanete Riattang Timur	9	8
<b>Bone</b>	<b>41</b>	<b>0</b>

Catatan/Note: <sup>1</sup>Berdasarkan Peraturan Menteri Dalam Negeri Nomor 137 Tahun 2017 tanggal 29 Desember 2017/Based on Minister of Home Affairs Regulation Number 137/2017, December 29, 2017

<sup>2</sup>Berdasarkan informasi Kementerian Dalam Negeri Tahun 2018/Based on information from Ministry of Home Affairs, 2018

Sumber/Source: Kementerian Dalam Negeri/Ministry of Home Affairs

## 1.2 KEADAAN IKLIM CLIMATE CONDITION

**Tabel 1.2.1** Pengamatan Unsur Iklim Menurut Bulan di Stasiun Badan Meteorologi, Klimatologi, dan Geofisika (BMKG), 2021  
*Observation of Climate Elements By Months at Indonesian Agency for Meteorological, Climatological, and Geophysics Station, 2021*

Bulan Month	Suhu/Temperature (°C)			Kelembaban/Humidity (%)		
	Minimum	Rata-rata Average	Maksimum Maximum	Minimum	Rata-rata Average	Maksimum Maximum
(1)	(2)	(3)	(4)	(5)	(6)	(7)
Januari/January	22,8	26,4	32,2	67,0	90,4	99,0
Februari/February	22,6	26,7	33,2	61,0	88,3	98,0
Maret/March	22,4	26,8	33,2	64,0	87,6	98,0
April/April	22,0	27,1	33,7	55,0	84,4	98,0
Mei/May	22,4	27,9	35,0	57,0	83,3	98,0
Juni/June	20,9	27,5	35,0	52,0	82,9	98,0
Juli/July	18,8	27,1	34,2	45,0	81,8	98,0
Agustus/August	19,8	27,8	35,4	41,0	77,6	98,0
September/September	21,0	27,9	34,4	43,0	76,6	98,0
Oktober/October	22,6	27,5	34,8	52,0	81,8	98,0
November/November	23,1	27,0	34,2	55,0	84,3	98,0
Desember/December	22,4	26,6	33,4	55,0	86,1	99,0

Lanjutan Tabel/*Continued Table 1.2.1*

Bulan Month	Kecepatan Angin (m/det) Wind Velocity (m/sec)			Tekanan Udara/Atmospheric Pressure (mbar)		
	Minimum	Rata-rata Average	Maksimum Maximum	Minimum	Rata-rata Average	Maksimum Maximum
(1)	(8)	(9)	(10)	(11)	(12)	(13)
Januari/January	Calm	1.9	12.0	1002.8	1006.9	1010.2
Februari/February	Calm	2.3	11.0	1003.9	1007.8	1011.5
Maret/March	Calm	2.4	11.0	1002.4	1007.8	1012.2
April/April	Calm	2.2	23.0	1003.6	1008.4	1011.7
Mei/May	Calm	2.1	20.0	1003.3	1007.4	1011.5
Juni/June	Calm	2.1	11.0	1004.2	1008.8	1011.9
Juli/July	Calm	2.2	16.0	1004.1	1008.4	1012.0
Agustus/August	Calm	2.6	16.0	1004.3	1008.7	1016.7
September/September	Calm	2.4	12.0	1004.0	1008.1	1011.6
Oktober/October	Calm	2.4	16.0	1002.8	1007.7	1013.1
November/November	Calm	2.6	21.0	1002.6	1007.0	1011.2
Desember/December	Calm	2.4	14.0	1004.0	1008.2	1013.9

Lanjutan Tabel/*Continued Table 1.2.1*

Bulan Month	Jumlah Curah Hujan Number of Precipitation (mm)	Jumlah Hari Hujan (hari) Number of Rainy Days (day)	Penyinaran Matahari Duration of Sunshine (%)
(1)	(14)	(15)	(16)
Januari/January	828.3	29	27.0
Februari/February	501.4	20	36.6
Maret/March	623.7	22	44.0
April/April	285.7	14	51.8
Mei/May	132.3	9	58.1
Juni/June	167.4	14	60.3
Juli/July	79.2	11	55.1
Agustus/August	133.2	11	66.3
September/September	132.5	11	54.7
Oktober/October	363.6	18	63.3
November/November	463.7	24	48.4
Desember/December	737.2	25	32.5

Catatan/Note: *Calm* adalah kecepatan angin mendekati nol/*Calm is wind velocity close to zero*

Sumber/Source: Badan Meteorologi, Klimatologi, dan Geofisika/*Meteorological, Climatological, and Geophysical Agency*





# PEMERINTAHAN

# 2

Government

Pendapatan  
2,3 Triliun Rupiah

Belanja  
2,2 Triliun Rupiah

Belanja Pegawai mengambil porsi sebesar 41% dari Total Belanja Pemerintah Kabupaten Bone Tahun 2021

\*Angka 2021 (Unaudited)

## Wilayah Administratif

Jumlah PNS berdasarkan Jenis Kelamin



Kelurahan

44



Desa

328

8.222



37%



63%



## PENJELASAN TEKNIS

1. **Pegawai Negeri Sipil** (disingkat PNS) adalah pegawai yang telah memenuhi syarat yang ditentukan, diangkat oleh pejabat yang berwenang dan disertai tugas dalam suatu jabatan negeri, atau disertai tugas negara lainnya, dan digaji berdasarkan peraturan perundang-undangan yang berlaku.
2. **Pendidikan Tertinggi yang Ditamatkan** mencakup mereka yang meninggalkan sekolah setelah mengikuti pelajaran pada kelas tertinggi suatu tingkatan sekolah sampai akhir dengan mendapatkan tanda tamat/ijazah baik sekolah negeri maupun swasta. Pada tingkat sekolah dasar sampai dengan sekolah lanjutan atas, seseorang yang belum mengikuti pelajaran pada kelas tertinggi, tetapi jika mengikuti ujian dan lulus, dianggap tamat. Untuk tingkat akademi/universitas adalah mereka yang mendapat gelar Sarjana Muda/Sarjana.
3. **Jenis Kelamin** diisi sesuai jenis kelamin pada dokumen KK/KTP yang dimiliki. Jika tidak dapat menunjukkan dokumen KK/KTP, isikan jenis kelamin berdasarkan pengakuan penduduk.
4. **Jenis Pekerjaan/Jabatan** adalah macam pekerjaan yang dilakukan

## TECHNICAL NOTES

1. **Civil Servants (abbreviated as PNS)** are employees who have fulfilled specified requirements, are appointed by authorized officials and are entrusted with duties in a public office, or are entrusted with other state tasks, and are paid according to the applicable laws and regulations.
2. *Those who leave school after attending classes at the highest grade level of a school to the end by getting a graduation mark / certificate both public and private schools. At the elementary school level up to senior high school, someone who has not yet attended the highest class, but if he takes the exam and passes, is considered to have graduated. For the academy / university level are those who get a Bachelor's / Bachelor's degree.*
3. *According to the sex on the KK / KTP document that is owned. If you cannot show the KK / KTP document, fill in the sex based on the population's recognition.*
4. **Job Type / Position** is the type of work carried out by someone or



**ULASAN**

Pada tahun 2021, terdapat 372 kelurahan dan desa di Kabupaten Bone. Kelurahan/desa yang terbanyak terdapat di Kecamatan Dua Boccoe dengan jumlah 22 kelurahan dan desa, sedangkan kelurahan/desa yang paling sedikit terdapat di kecamatan Tanete Riattang Barat, Tanete Riattang, dan Tanete Riattang Timur dengan jumlah 8 kelurahan.

Jumlah pegawai negeri sipil dari tahun 2020-2021 mengalami penurunan dari yang awalnya berjumlah 8.729 orang menjadi 8.222 orang. Dari tahun 2020-2021 pegawai negeri sipil didominasi oleh pegawai negeri sipil yang berjenis kelamin perempuan. Pada tahun 2021, sebanyak lebih dari 70% pegawai negeri sipil memiliki pendidikan tertinggi pada tingkat sarjana/doktor/Ph.D.

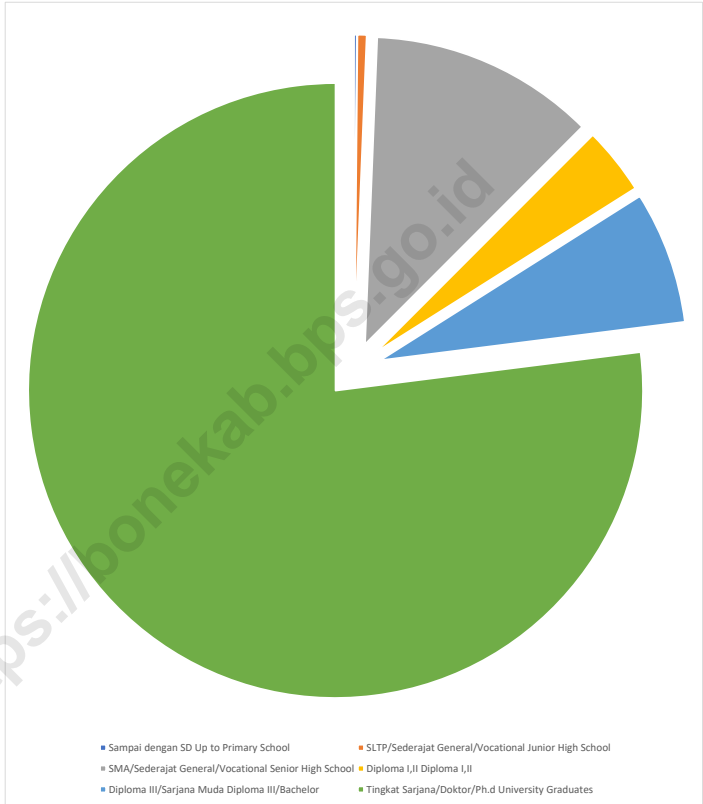
**DESCRIPTION**

*In 2021, there were 372 subdistricts villages in Bone Regency. The largest number of subdistricts / villages are in the District of Dua Boccoe with 22 subdistrict and villages, while the least number of sub districts / villages are in the districts of Tanete Riattang Barat, Tanete Riattang, and Tanete Riattang Timur with a total of 8 sub districts.*

*The number of civil servants from 2020 - 2021 has decreased from initially amounting to 8.729 to 8.222. From 2020 - 2021 civil servants are dominated by female civil servants. In 2021, more than 70% of civil servants had the highest education at the University Graduates.*

**Gambar** 2.1  
**Figures**

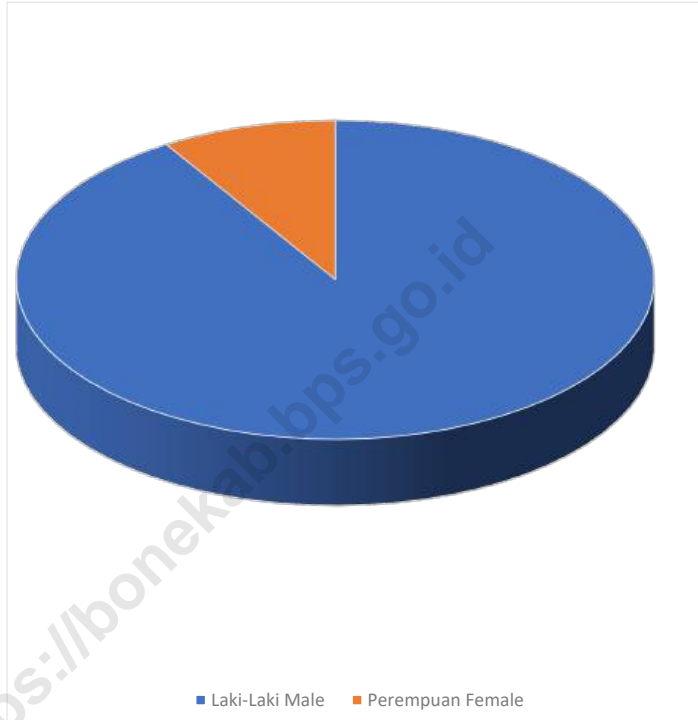
**Jumlah Pegawai Negeri Sipil Menurut Tingkat Pendidikan di Kabupaten Bone, Desember 2021**  
**Number of Civil Servants by Occupation in Bone Regency, December 2021**



Sumber/Source : Badan Kepegawaian dan Pengembangan Sumber Daya Manusia Kabupaten Bone/ *Employment Board and Human Resource Development of Bone Regency*

**Gambar** 2.2  
**Figures**

**Jumlah Anggota Dewan Perwakilan Rakyat Daerah Menurut Jenis Kelamin di Kabupaten Bone, 2021**  
*Number of Regional House of Representatives's Members by Sex in Bone Regency, 2021*



Sumber/Source : DPRD Kabupaten Bone/ Regional Representative Council of Bone Regency

## 2.1 WILAYAH ADMINISTRATIF ADMINISTRATIVE AREA

**Tabel 2.1.1** Jumlah Desa/Kelurahan Menurut Kecamatan di Kabupaten Bone, 2017–2021  
**Table** Number of Villages/Kelurahan by Subdistrict in Bone Regency, 2017–2021

Kecamatan Subdistrict	2017	2018	2019	2020	2021
(1)	(2)	(3)	(4)	(5)	(6)
Bontocani	11	11	11	11	11
Kahu	20	20	20	20	20
Kajuara	18	18	18	18	18
Salomekko	8	8	8	8	8
Tonra	11	11	11	11	11
Patimpeng	10	10	10	10	10
Libureng	20	20	20	20	20
Mare	18	18	18	18	18
Sibulue	20	20	20	20	20
Cina	12	12	12	12	12
Barebbo	18	18	18	18	18
Ponre	9	9	9	9	9
Lappariaja	9	9	9	9	9
Lamuru	12	12	12	12	12
Tellu Limpoe	11	11	11	11	11
Bengo	9	9	9	9	9
Ulaweng	15	15	15	15	15
Palakka	15	15	15	15	15
Awangpone	18	18	18	18	18
Tellu Siattinge	17	17	17	17	17
Amali	15	15	15	15	15
Ajangale	14	14	14	14	14
Dua Boccoe	22	22	22	22	22
Cenrana	16	16	16	16	16
Tanete Riattang Barat	8	8	8	8	8
Tanete Riattang	8	8	8	8	8
Tanete Riattang Timur	8	8	8	8	8
<b>Bone</b>	<b>372</b>	<b>372</b>	<b>372</b>	<b>372</b>	<b>372</b>

Catatan/Note: ...

Sumber/Source:

Peraturan Kepala Badan Pusat Statistik Nomor 1 Tahun 2020 Tanggal 5 Februari 2020 tentang Perubahan Atas Peraturan Kepala Badan Pusat Statistik Nomor 3 Tahun 2019 tentang Kode dan Nama Wilayah Kerja Statistik Tahun 2019/Chief Statistician Regulation Number 1/2020, February 5 2020, as a revision of Chief Statistician Regulation Number 3 of 2019 on Code and Name of Regional Level of Data Collection.



## 2.2 DEWAN PERWAKILAN RAKYAT DAERAH REGIONAL HOUSE OF REPRESENTATIVE

**Tabel 2.2.1** Jumlah Anggota Dewan Perwakilan Rakyat Daerah Menurut Partai Politik dan Jenis Kelamin di Kabupaten Bone, 2021  
*Number of Regional House of Representatives's Members by Political Parties and Sex in Bone Regency, 2021*

Partai Politik <i>Political Parties</i>	Laki-laki <i>Male</i>	Perempuan <i>Female</i>	Jumlah <i>Total</i>
(1)	(2)	(3)	(4)
GOLKAR	8	1	9
GERINDRA	4	1	5
PAN	4	1	5
DEMOKRAT	5	—	5
NASDEM	3	1	4
PHNR	2	-	2
PBB	2	-	2
PDI-P	3	-	3
PKS	4	-	4
PPP	2	-	2
PKB	3	-	3
PPI	1	-	1
<b>BONE</b>	<b>41</b>	<b>4</b>	<b>45</b>

Catatan/Note:

Sumber/Source: DPRD Kabupaten Bone/Regional Representative Council of Bone Regency

**Tabel**  
**Table 2.2.2**

**Jumlah Anggota Dewan Perwakilan Rakyat Daerah Menurut Fraksi dan Jenis Kelamin di Kabupaten Bone, 2021**  
**Number of Members of The Regional House of Representatives by Fraction and Sex in Bone Regency, 2021**

<i>Fraksi</i> <i>Fraction</i>	<i>Laki-laki</i> <i>Male</i>	<i>Perempuan</i> <i>Female</i>	<i>Jumlah</i> <i>Total</i>
(1)	(2)	(3)	(4)
FRAKSI GOLKAR	8	1	9
FRAKSI GERINDRA	4	1	5
FRAKSI PAN	5	1	6
FRAKSI DEMOKRAT	5	-	5
FRAKSI NASDEM	3	1	4
FRAKSI PKS	4	-	4
FRAKSI BDP	5	-	5
FRAKSI PKHNR	7	-	7
<b>BONE</b>	<b>41</b>	<b>4</b>	<b>45</b>

Catatan/Note:

Sumber/Source: DPRD Kabupaten Bone/Regional Representative Council of Bone Regency

**Tabel**  
**Table** 2.2.3

**Jumlah Anggota Dewan Perwakilan Rakyat Daerah Menurut Pendidikan Tertinggi yang Ditamatkan dan Jenis Kelamin di Kabupaten Bone, 2021**  
**Number of Members of The Regional House of Representatives by Educational Attainment and Sex in Bone Regency, 2021**

<i>Pendidikan EDucation</i>	<i>Laki-laki Male</i>	<i>Perempuan Female</i>	<i>Jumlah Total</i>
(1)	(2)	(3)	(4)
SLTA	12	2	14
D-I	-	-	-
D-II	-	-	-
D-III	-	-	-
D-IV	-	-	-
S-1	20	1	21
S-2	9	1	10
S-3	-	-	-
<b>BONE</b>	<b>41</b>	<b>4</b>	<b>45</b>

Catatan/Note:

Sumber/Source: DPRD Kabupaten Bone/Regional Representative Council of Bone Regency

**Tabel 2.2.4** Jumlah Keputusan DPRD Kabupaten Bone, 2017 – 2021  
**Table** Number of Decision of Regional Representative Council of Bone Regency, 2017 – 2021

<i>Product Product</i>	2017	2018	2019	2020	2021
(1)	(2)	(3)	(4)	(5)	(6)
Peraturan Daerah <i>Regional Regulation</i>	17	6	10	8	5
Keputusan DPRD <i>DPRD Decision</i>	24	17	19	14	17
Keputusan Pimpinan DPRD <i>Decision of Head DPRD</i>	1	1	1	2	3
Keputusan Daerah <i>Regional Decision</i>	-	-	-	-	-
Rapat-rapat <i>Meeting</i>	200	184	212	248	269

Catatan/Note:

Sumber/Source: DPRD Kabupaten Bone/Regional Representative Council of Bone Regency

## 2.3 SUMBER DAYA MANUSIA HUMAN RESOURCES

**Tabel 2.3.1** Jumlah Pegawai Negeri Sipil Menurut Jabatan dan Jenis Kelamin di Kabupaten Bone, Desember 2020 dan Desember 2021  
*Number of Civil Servants by Occupation and Sex in Bone Regency, December 2020 dan December 2021*

Jabatan <i>Occupation</i>	2020		Jumlah <i>Total</i>
	Laki-laki <i>Male</i>	Perempuan <i>Female</i>	
(1)	(2)	(3)	(4)
<b>Fungsional Tertentu</b> <i>Specific Functional</i>	1 586	3 962	5 548
<b>Fungsional Umum/Staf</b> <i>General Functional</i>	1 021	1 038	2 059
<b>Struktural/Structural</b>	653	469	1 122
Eselon V/5 <sup>th</sup> Echelon	-	-	-
Eselon IV/4 <sup>th</sup> Echelon	440	396	836
Eselon III/3 <sup>rd</sup> Echelon	178	68	246
Eselon II/2 <sup>nd</sup> Echelon	35	5	40
Eselon I/1 <sup>st</sup> Echelon	-	-	-
<b>Jumlah/Total</b>	<b>3 260</b>	<b>5 469</b>	<b>8 729</b>

Lanjutan Tabel/Continued Table 2.3.1

Jabatan Occupation	2021		
	Laki-laki Male	Perempuan Female	Jumlah Total
(1)	(2)	(3)	(4)
<b>Fungsional Tertentu</b> <i>Specific Functional</i>	1 480	3 797	5 277
<b>Fungsional Umum/Staf</b> <i>General Functional</i>	868	833	1 701
<b>Struktural/Structural</b>	683	561	1 244
<i>Eselon IV/a</i>	369	363	732
<i>Eselon IV/b</i>	107	120	227
<i>Eselon III/a</i>	60	20	80
<i>Eselon III/b</i>	113	54	167
<i>Eselon II/a</i>	1	0	1
<i>Eselon II/b</i>	33	4	37
<b>Jumlah/Total</b>	<b>3 031</b>	<b>5 191</b>	<b>8 222</b>

Catatan/Note: ...

Sumber/Source: Badan Kepegawaian dan Pengembangan Sumber Daya Manusia Kabupaten Bone

**Tabel**  
**Table** 2.3.2

**Jumlah Pegawai Negeri Sipil Menurut Tingkat Pendidikan dan Jenis Kelamin di Kabupaten Bone, Desember 2020 dan Desember 2021**  
**Number of Civil Servants by Educational Level and Sex in Bone Regency, December 2020 and December 2021**

Tingkat Pendidikan <i>Educational Level</i>	2020		
	Laki-laki <i>Male</i>	Perempuan <i>Female</i>	Jumlah <i>Total</i>
(1)	(2)	(3)	(4)
Sampai dengan SD <i>Up to Primary School</i>	18	-	18
SMP/Sederajat <i>General Vocational Junior High School</i>	17	-	17
SMA/Sederajat <i>General/Vocational Senior High School</i>	652	503	1 155
Diploma I, II/Akta I, II <i>Diploma I, II/Akta I, II</i>	107	267	374
Diploma III/Akta III/Sarjana Muda <i>Diploma III/Akta III/Bachelor</i>	89	500	589
Tingkat Sarjana/Doktor/Ph.D <i>University Graduates</i>	2 377	4 199	6 576
<b>Jumlah/Total</b>	<b>3 260</b>	<b>5 469</b>	<b>8 729</b>

Lanjutan Tabel/Continued Table 2.3.2

Tingkat Pendidikan <i>Educational Level</i>	2021		
	Laki-laki <i>Male</i>	Perempuan <i>Female</i>	Jumlah <i>Total</i>
(1)	(2)	(3)	(4)
Sampai dengan SD <i>Up to Primary School</i>	12	0	12
SMP/Sederajat <i>General/Vocational Junior High School</i>	39	1	40
SMA/Sederajat <i>General/Vocational Senior High School</i>	557	418	975
Diploma I, II/Akta I, II <i>Diploma I, II/Akta I, II</i>	83	208	291
Diploma III/Akta III/Sarjana Muda <i>Diploma III/Akta III/Bachelor</i>	86	487	573
Tingkat Sarjana/Doktor/Ph.D <i>University Graduates</i>	2 254	4 077	6 331
<b>Jumlah/Total</b>	<b>3 031</b>	<b>5 191</b>	<b>8 222</b>

Catatan/Note: ...

Sumber/Source: Badan Kepegawaian dan Pengembangan Sumber Daya Manusia Kabupaten Bone



**Tabel** 2.3.3  
**Table**

**Jumlah Pegawai Negeri Sipil Menurut Tingkat Kepangkatan dan Jenis Kelamin di Kabupaten Bone, Desember 2020 dan Desember 2021**

*Number of Civil Servants by Hierarchy and Sex in Bone Regency, December 2020 and December 2021*

Pangkat/Golongan/Ruang <i>Hierarchy</i>	2020		
	Laki-laki <i>Male</i>	Perempuan <i>Female</i>	Jumlah <i>Total</i>
(1)	(2)	(3)	(4)
1. I/A (Juru Muda)	1	-	1
2. I/B (Juru Muda Tingkat I)	6	-	6
3. I/C (Juru)	5	1	6
4. I/D (Juru Tingkat I)	25	-	25
<b>Golongan I/Range I</b>	<b>37</b>	<b>1</b>	<b>38</b>
5. II/A (Pengatur Muda)	43	5	48
6. II/B (Pengatur Muda Tingkat I)	105	68	173
7. II/C (Pengatur)	223	229	452
8. II/D (Pengatur Tingkat I)	167	201	368
<b>Golongan II/Range II</b>	<b>538</b>	<b>503</b>	<b>1 041</b>
9. III/A (Penata Muda)	346	614	960
10. III/B (Penata Muda Tingkat I)	277	831	1 108
11. III/C (Penata)	316	662	978
12. III/D (Penata Tingkat I)	446	683	1 129
<b>Golongan III/Range III</b>	<b>1 385</b>	<b>2 790</b>	<b>4 175</b>
13. IV/A (Pembina)	483	796	1 279
14. IV/B (Pembina Tingkat I)	756	1 331	2 087
15. IV/C (Pembina Utama Muda)	55	46	101
16. IV/D (Pembina Utama Madya)	6	2	8
17. IV/E (Pembina Utama)			
<b>Golongan IV/Range IV</b>	<b>1 300</b>	<b>2 175</b>	<b>3 475</b>
<b>Jumlah/Total</b>	<b>3 260</b>	<b>5 469</b>	<b>8 729</b>

Lanjutan Tabel/Continued Table 2.3.3

Pangkat/Golongan/Ruang <i>Hierarchy</i>	2021		
	Laki-laki <i>Male</i>	Perempuan <i>Female</i>	Jumlah <i>Total</i>
(1)	(5)	(6)	(7)
1. I/A (Juru Muda)	-	-	-
2. I/B (Juru Muda Tingkat I)	5	-	5
3. I/C (Juru)	4	-	4
4. I/D (Juru Tingkat I)	21	-	21
<b>Golongan I/Range I</b>	<b>30</b>	<b>-</b>	<b>30</b>
5. II/A (Pengatur Muda)	31	5	36
6. II/B (Pengatur Muda Tingkat I)	94	61	155
7. II/C (Pengatur)	149	144	293
8. II/D (Pengatur Tingkat I)	210	259	469
<b>Golongan II/Range II</b>	<b>484</b>	<b>469</b>	<b>953</b>
9. III/A (Penata Muda)	289	428	717
10. III/B (Penata Muda Tingkat I)	282	772	1 054
11. III/C (Penata)	293	720	1 013
12. III/D (Penata Tingkat I)	434	738	1 172
<b>Golongan III/Range III</b>	<b>1 298</b>	<b>2 658</b>	<b>3 956</b>
13. IV/A (Pembina)	446	758	1 204
14. IV/B (Pembina Tingkat I)	712	1 231	1 943
15. IV/C (Pembina Utama Muda)	56	73	129
16. IV/D (Pembina Utama Madya)	5	2	7
17. IV/E (Pembina Utama)	-	-	-
<b>Golongan IV/Range IV</b>	<b>1 219</b>	<b>2 064</b>	<b>3 283</b>
<b>Jumlah/Total</b>	<b>3 031</b>	<b>5 191</b>	<b>8 222</b>

Catatan/Note: ...

Sumber/Source: Badan Kepegawaian dan Pengembangan Sumber Daya Manusia Kabupaten Bone

## 2.4 KEUANGAN PEMERINTAH GOVERNMENT FINANCE

**Tabel 2.4.1** Realisasi Pendapatan Pemerintah Kabupaten Bone Menurut Jenis Pendapatan (ribu rupiah), 2018–2021  
*Actual Bone Regency Government Revenues by Kind of Revenues (thousand rupiahs), 2018–2021*

Jenis Pendapatan/Kind of Revenues	2018	2019
(1)	(2)	(3)
<b>1. Pendapatan Asli Daerah (PAD)/Regional Revenue</b>	214 246 216,58	230 462 002,38
1.1 Pajak Daerah/Regional Tax	51 236 484,46	54 776 702,86
1.2 Retribusi Daerah/Regional Retribution	19 671 023,42	19 274 791,79
1.3 Hasil Perusahaan Milik Daerah dan Pengelolaan Kekayaan Daerah yang Dipisahkan/Regional-Owned Company Revenue and Separated Management of Regional Wealth	7 055 937,64	8 558 628,15
1.4 Lain-lain PAD yang Sah/Other Regional Revenue	136 282 771,06	147 851 879,59
<b>2. Dana Perimbangan/Balance Funds</b>	1 548 309 677,32	1 603 392 651,88
2.1 Bagi Hasil Pajak/Tax Sharing Revenue	17 583 162,61	10 595 497,90
2.2 Bagi Hasil Bukan Pajak/Sumber Daya Alam/Non-Tax Sharing Revenue/Natural Resources	5 718 881,10	6 584 018,05
2.3 Dana Alokasi Umum/General Allocation Fund	1 070 426 493,00	1 116 830 949,00
2.4 Dana Alokasi Khusus/Special Allocation Fund	454 581 140,62	469 382 186,93
<b>3. Lain-lain Pendapatan yang Sah/Other Revenue</b>	488 887 152,65	609 384 693,81
3.1 Pendapatan Hibah/Grant	84 334 656,22	106 566 072,10
3.2 Dana Darurat/Emergency Fund	–	–
3.3 Dana Bagi Hasil Pajak dari Provinsi dan Pemerintah Daerah Lainnya/Tax Sharing Revenue from Provincial and Other Regional Governments	72 110 586,79	84 886 090,71
3.4 Dana Penyesuaian dan Otonomi Daerah/Regional Adjustment and Autonomy Fund	306 620 285,20	9 486 726,00
3.5 Bantuan Keuangan dari Provinsi atau Pemerintah Daerah Lainnya/Financial Assistance from Provincial or Other Regional Governments	25 821 624,45	71 113 253,00
3.6 Lainnya/Others	–	337 332 552,00
<b>Jumlah/Total</b>	<b>2 251 443 046,56</b>	<b>2 443 239 348,08</b>

Lanjutan Tabel/Continued Table 2.4.1

Jenis Pendapatan/Kind of Revenues	2020	2021
(1)	(4)	(5)
<b>1. Pendapatan Asli Daerah (PAD)/Regional Revenue</b>	<b>271 455 490</b>	177 035 674.9
1.1 Pajak Daerah/Regional Tax	54 735 355	60 492 814.17
1.2 Retribusi Daerah/Regional Retribution	221 81 942	19 288 933.39
1.3 Hasil Perusahaan Milik Daerah dan Pengelolaan Kekayaan Daerah yang Dipisahkan/Regional-Owned Company Revenue and Separated Management of Regional Wealth	10 647 162	13 683 335.63
1.4 Lain-lain PAD yang Sah/Other Regional Revenue	183 891 031	83 570 591.69
<b>2. Dana Perimbangan/Balance Funds</b>	<b>1 445 278 185</b>	197 56 22619
2.1 Bagi Hasil Pajak/Tax Sharing Revenue	18 754 681	131 853 199.8
2.2 Bagi Hasil Bukan Pajak/Sumber Daya Alam/Non-Tax Sharing Revenue/Natural Resources	4 712 407	
2.3 Dana Alokasi Umum/General Allocation Fund	1000 527 318	1 843 769 419
2.4 Dana Alokasi Khusus/Special Allocation Fund	421 283 779	
<b>3. Lain-lain Pendapatan yang Sah/Other Revenue</b>	<b>650 647 368</b>	148 553 294.8
3.1 Pendapatan Hibah/Grant	111 197 545	56 124 280.76
3.2 Dana Darurat/Emergency Fund	81 975 705	
3.3 Dana Bagi Hasil Pajak dari Provinsi dan Pemerintah Daerah Lainnya/Tax Sharing Revenue from Provincial and Other Regional Governments	41 710 557	
3.4 Dana Penyesuaian dan Otonomi Daerah/Regional Adjustment and Autonomy Fund	81 975 705	
3.5 Bantuan Keuangan dari Provinsi atau Pemerintah Daerah Lainnya/Financial Assistance from Provincial or Other Regional Governments		
3.6 Lainnya/Others	333 787 856	92 429 014
<b>Jumlah/Total</b>	<b>2 367 381 043</b>	<b>2 301 211 589</b>

Catatan/Note:

Sumber/Source: Badan Pengelolaan Keuangan dan Aset Daerah / Board of Finance and Asset Management

**Tabel**  
**Table 2.4.2**

**Realisasi Belanja Pemerintah Kabupaten Bone Menurut Jenis Belanja (ribu rupiah), 2018–2021**  
**Actual Bone Regency Government Expenditures by Kind of Expenditures (thousand rupiahs), 2018–2021**

Jenis Belanja <i>Kind of Expenditure</i>	2018	2019
(1)	(2)	(3)
<b>1. Belanja Tidak Langsung/<i>Indirect Expenditures</i></b>	1 424 920 507,44	1 467 500 462,34
1.1 Belanja Pegawai/ <i>Personnel Expenditures</i>	849 443 775,49	924 153 976,00
1.2 Belanja Bunga/ <i>Interest Expenditures</i>	253 351,57	–
1.3 Belanja Subsidi/ <i>Subsidies Expenditures</i>	–	–
1.4 Belanja Hibah/ <i>Grant Expenditures</i>	97 608 506,05	23 640 100,00
1.5 Belanja Bantuan Sosial/ <i>Social Aid Expenditures</i>	71 750 385,80	61 555 243,39
1.6 Belanja Bagi Hasil/ <i>Sharing Fund Expenditure</i>	–	–
1.7 Belanja Bantuan Keuangan/ <i>Financial Aids Expenditures</i>	405 854 264,53	456 953 997,12
1.8 Belanja Tidak Terduga/ <i>Unpredicted Expenditures</i>	10 224,00	1 197 145,83
<b>2. Belanja Langsung/<i>Direct Expenditures</i></b>	814 785 020,91	897 388 098,85
2.1 Belanja Pegawai/ <i>Personnel Expenditures</i>	–	–
2.2 Belanja Barang dan Jasa/ <i>Goods and Services Expenditures</i>	547 261 658,13	564 685 476,97
2.3 Belanja Modal/ <i>Capital Expenditure</i>	267 523 362,78	332 702 621,88
<b>Jumlah/<i>Total</i></b>	<b>2 239 705 528,35</b>	<b>2 364 888 561,19</b>

Lanjutan Tabel/*Continued Table 2.4.2*

Jenis Belanja <i>Kind of Expenditure</i>	2020	2021
(1)	(4)	(5)
<b>1. Belanja Tidak Langsung/<i>Indirect Expenditures</i></b>	1 500 794 441,00	1 426 350 341,00
1.1 Belanja Pegawai/ <i>Personnel Expenditures</i>	908 919 490,90	936 628 802,20
1.2 Belanja Bunga/ <i>Interest Expenditures</i>	-	552 738,40
1.3 Belanja Subsidi/ <i>Subsidies Expenditures</i>	-	-
1.4 Belanja Hibah/ <i>Grant Expenditures</i>	117 286 970,30	26 589 867,60
1.5 Belanja Bantuan Sosial/ <i>Social Aid Expenditures</i>	555 000,00	555 000,00
1.6 Belanja Bagi Hasil/ <i>Sharing Fund Expenditure</i>	7 192 606,32	8 238 542,99
1.7 Belanja Bantuan Keuangan/ <i>Financial Aids Expenditures</i>	447 886 838,70	445 257 670,80
1.8 Belanja Tidak Terduga/ <i>Unpredicted Expenditures</i>	19 508 535,10	9 082 719,54
<b>2. Belanja Langsung/<i>Direct Expenditures</i></b>	947 953 604,60	840 392 982,70
2.1 Belanja Pegawai/ <i>Personnel Expenditures</i>	342 109 288,60	194 121 940,10
2.2 Belanja Barang dan Jasa/ <i>Goods and Services Expenditures</i>	605 844 316,00	646 271 042,60
2.3 Belanja Modal/ <i>Capital Expenditure</i>	342 109 288,60	194 121 940,10
<b>Jumlah/<i>Total</i></b>	<b>4 897 496 092,00</b>	<b>4 533 486 648,00</b>

Catatan/*Note:*Sumber/*Source:* Badan Pengelolaan Keuangan dan Aset Daerah / *Board of Finance and Asset Management*

**Tabel**  
**Table** 2.4.3

**Target dan Realisasi Penerimaan Retribusi di Kabupaten Bone (rupiah), 2021**  
**Target dan Realisasi Penerimaan Retribusi di Kabupaten Bone (rupiah), 2021**

<b>Retribusi Retribution</b>	<b>Target Target</b>	<b>Realisasi Realization</b>	<b>Persen Percent</b>
	(1)	(4)	(5)
<b>Retribusi Jasa Umum</b>	<b>20 239 638 000</b>	<b>14 365 733 116</b>	<b>70.98</b>
Retribusi Pelayanan Kesehatan	14 015 000 000	9 329 851 616	66.57
Retribusi Pelayanan Persampahan	250 000 000	258 320 000	103.33
Retribusi Pelayanan tera/Tera ulang	-	-	-
Retribusi Pelayanan Parkir di Tepi Jalan Umum	2 485 500 000	1 667 237 000	67.08
Retribusi Pelayanan Pasar	2 576 818 000	2 301 224 500	89.30
Retribusi Pengujian Kendaraan Bermotor	175 000 000	15 150 000	8.66
Retribusi Pemeriksaan Alat Pemadam Kebakaran	10 000 000	10 200 000	102.00
Retribusi Penggantian Biaya Cetak Peta	-	-	-
Retribusi Pengendalian Menara telekomunikasi	727 320 000	783 750 000	107.76
<b>Retribusi Jasa Usaha</b>	<b>2 482 411 400</b>	<b>2 145 463 980</b>	<b>86.43</b>
Retribusi Pemakaian Kekayaan Daerah	353 588 000	147 250 000	41.64
Retribusi Pasar Grosir/Pertokoan	71 798 400	89 040 000	124.01
Retribusi Jasa Usaha Tempat Pelelangan	886 525 000	1 021 639 000	115.24
Retribusi Jasa Usaha Terminal	75 000 000	50 000 000	66.67
Retribusi Jasa Usaha Tempat Khusus Parkir	45 500 000	42 820 000	94.11
Retribusi Tempat Usaha Rumah Potong Hewan	120 000 000	115 590 000	96.33
Retribusi Jasa Usaha Pelayanan Kepelabuhan	5 000 000	4 502 000	90.04
Retribusi Jasa Usaha Tempat Rekreasi dan Olahraga	850 000 000	641 622 980	75.49
Retribusi Penjualan Produksi Usaha Daerah	75 000 000	33 000 000	44.00
<b>Retribusi Perizinan Tertentu</b>	<b>4 504 000 000</b>	<b>2 775 656 289</b>	<b>61.63</b>
Retribusi Izin Mendirikan Bangunan	4 500 000 000	2 775 296 289	61.67
Retribusi Izin Gangguan/ Keramaian	-	-	-
Retribusi Izin Trayek	4 000 000	360 000	9.00
<b>Jumlah</b>	<b>27 226 049 400</b>	<b>19 286 853 385</b>	<b>70.84</b>

Catatan/Note: Data kondisi *unaudited*

Sumber/Source: Badan Pendapatan Daerah Kabupaten Bone/Regional Revenue Agency of Bone Regency





# PENDUDUK

dan

# KETENAGAKERJAAN

Population and Employment

# 3

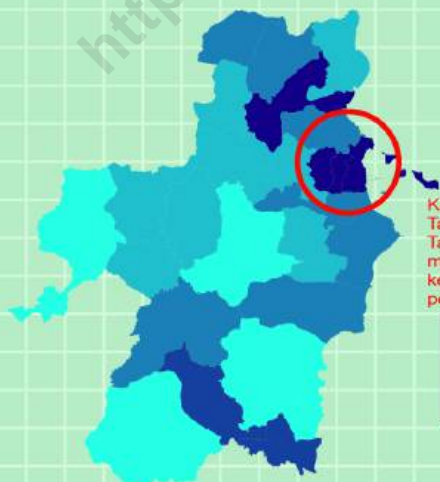
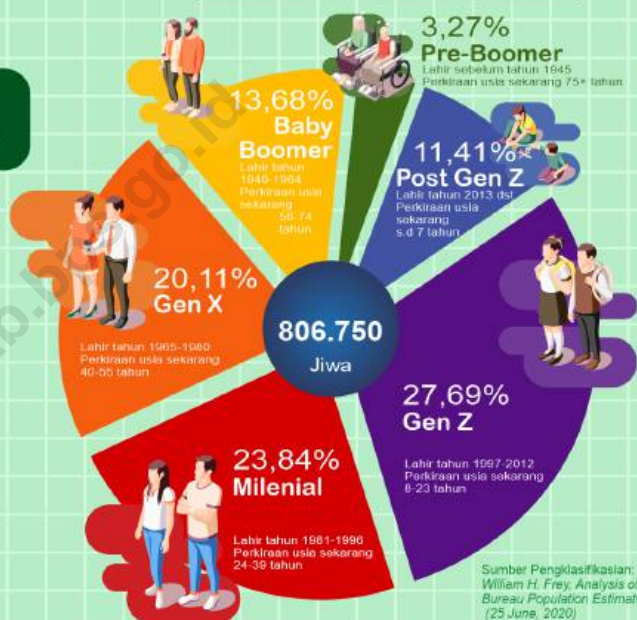
Jumlah Penduduk  
Kabupaten BONE

**806.750** Jiwa

Penduduk Usia Produktif  
(15-64) Tahun

**68%**

Komposisi Penduduk  
Kabupaten BONE



Rasio Jenis Kelamin

**96**

Jumlah penduduk **laki-laki lebih sedikit** dibandingkan jumlah penduduk perempuan



**PENJELASAN TEKNIS**

**TECHNICAL NOTES**

1. Sumber utama data kependudukan adalah sensus penduduk yang dilaksanakan setiap sepuluh tahun sekali. Sensus penduduk telah dilaksanakan sebanyak enam kali sejak Indonesia merdeka, yaitu tahun 1961, 1971, 1980, 1990, 2000, dan 2010.

1. *The main source of demographic data is population census, which is conducted every ten years. Population Census has been conducted six times since Indonesia's independence: 1961, 1971, 1980, 1990, 2000, and 2010.*

Di dalam sensus penduduk, pencacahan dilakukan terhadap seluruh penduduk yang berdomisili di wilayah teritorial Indonesia termasuk warga negara asing kecuali anggota korps diplomatik negara sahabat beserta keluarganya.

*The population census enumerates all residents who domicile in the entire territory of Indonesia including foreign citizens except the diplomatic corps members and their families.*

Metode pengumpulan data dalam sensus dilakukan dengan wawancara antara petugas sensus dengan responden dan juga melalui e-census. Pencatatan penduduk menggunakan konsep usual residence, yaitu konsep di mana penduduk biasa bertempat tinggal. Bagi penduduk yang bertempat tinggal tetap dicacah di mana mereka biasa tinggal, sedangkan untuk penduduk yang tidak bertempat tinggal tetap dicacah di tempat di mana mereka ditemukan petugas sensus pada malam 'Hari Sensus'. Termasuk penduduk yang tidak bertempat tinggal tetap adalah tuna wisma, awak kapal berbendera Indonesia, penghuni perahu/rumah apung,

*The method of data collection in a population census involves interviewing respondents and conducting e-census. Enumeration of the population uses the concept of "usual residence", which is the concept of "places where people usually live". De jure was applied to the permanent residents, while de facto was applied to non-permanent residents. The permanent residents were enumerated in place where they normally live, the non-permanent residents were enumerated where they were found by the enumerators, on the night of 'Census Date'. The non permanent residents include homeless people, ship crew, boat people, remote area community, and internally displaced*

masyarakat terpencil/terasing, dan pengungsi. Bagi mereka yang mempunyai tempat tinggal tetap dan sedang bepergian ke luar wilayah lebih dari enam bulan, tidak dicacah di tempat tinggalnya, tetapi dicacah di tempat tujuannya. Untuk tahun yang tidak dilaksanakan sensus penduduk, data kependudukan diperoleh dari hasil proyeksi penduduk. Proyeksi penduduk merupakan suatu perhitungan ilmiah yang didasarkan pada asumsi dari komponen-komponen perubahan penduduk, yaitu kelahiran, kematian, dan migrasi. Proyeksi penduduk Indonesia 2010–2035 menggunakan data dasar penduduk hasil SP2010.

*persons. Those who had permanent residence and had been travelling away from their home for six months or more were not enumerated in their permanent place, but in the place where they were during the census. For the periods where the population census is not conducted, population projection is done to estimate population during those years. The population projection is an estimate based on the demographic components, such as birth, death, and migration. Indonesia's 2010–2035 population projection used the 2010 Population Census as the base population.*

- 1. Penduduk Indonesia** adalah semua orang yang berdomisili di wilayah teritorial Indonesia selama 6 bulan atau lebih dan atau mereka yang berdomisili kurang dari 6 bulan tetapi bertujuan menetap.
- 2. Laju pertumbuhan penduduk** adalah angka yang menunjukkan persentase pertambahan penduduk dalam jangka waktu tertentu.
- 3. Kepadatan penduduk** adalah rasio banyaknya penduduk per kilometer persegi.
- 4. Rasio jenis kelamin** adalah

- 1. The population of Indonesia** are all residents of the entire territory of Indonesia who have stayed for six months or longer, and those who intended to stay more than six months even though their length of stay is less than six months.
- 2. The growth rate of population** is the number that show percentage of population growth within a specified period.
- 3. Population density** is ratio of population per square kilometer.
- 4. Sex ratio** is the ratio of males

perbandingan antara penduduk laki-laki dan penduduk perempuan pada suatu wilayah dan waktu tertentu. Biasanya dinyatakan dengan banyaknya penduduk laki-laki untuk 100 penduduk perempuan.

*population to females population in a given area and time, usually expressed as the number of males for every 100 females.*

**5. Distribusi penduduk** adalah pola persebaran penduduk di suatu wilayah, baik berdasarkan batas-batas geografis maupun berdasarkan batas-batas administrasi pemerintahan.

**5. Population distribution** is the pattern of population distribution in an area, either by geographic boundaries or by government administrative boundaries.

**6. Komposisi penduduk** adalah pola persebaran penduduk menurut karakteristiknya, contoh: penduduk menurut kelompok umur, penduduk menurut jenis kelamin

**6. Population composition** is the pattern of population distribution by its characteristics, example: population by age group, population by sex

**7. Rumah tangga** adalah seseorang atau sekelompok orang yang mendiami sebagian atau seluruh bangunan fisik/sensus dan biasanya tinggal bersama serta pengelolaan makan dari satu dapur. Yang dimaksud makan dari satu dapur adalah jika pengurusan kebutuhan sehari-harinya dikelola bersama-sama menjadi satu.

**7. Household** is an individual or group of people living in a physical/census building unit or part of it and usually commit on a common provision for food and other essentials of living. Common provision for food means one organising daily needs for all of household members.

**8. Anggota rumah tangga** adalah semua orang yang biasanya bertempat tinggal di suatu rumah tangga, baik yang berada di rumah pada waktu pencacahan maupun yang sementara tidak ada.

**8. Household member** are those who usually lives in a household regardless of their location at the time of enumeration.

- 1. Rata-rata anggota rumah tangga** adalah angka yang menunjukkan rata-rata jumlah anggota rumah tangga per rumah tangga.
  - Istilah **migrasi seumur hidup** disebut bila provinsi tempat tinggal seseorang pada saat pencacahan berbeda dengan provinsi tempat lahirnya.
  - Istilah **migrasi risen** disebut bila provinsi tempat tinggal seseorang pada saat pencacahan berbeda dengan provinsi tempat tinggalnya 5 tahun yang lalu.
  - Penduduk usia kerja** adalah penduduk yang berumur 15 tahun ke atas.
  - Angkatan kerja** adalah penduduk usia kerja (15 tahun ke atas) yang bekerja, punya pekerjaan namun sementara tidak bekerja, dan pengangguran.
  - Bekerja** adalah kegiatan ekonomi yang dilakukan oleh seseorang dengan maksud memperoleh atau membantu memperoleh pendapatan atau keuntungan dan lamanya bekerja paling sedikit 1 jam secara terus menerus dalam seminggu yang lalu (termasuk pekerja keluarga tanpa upah yang membantu dalam suatu usaha/kegiatan ekonomi).
- 1. Average household size** is the average number of household members per household.
  - Lifetime migration** terminology if someone's province of residence at the time of enumeration was different from his/her province of birthplace.
  - Recent migration** terminology if someone's province of residence at the time of enumeration was different from his/her province of residence 5 years ago.
  - Working age population** is persons of 15 years and over.
  - Labor force or economically active** are persons of 15 years and over, who in the previous week were working, temporarily absent from work but having jobs, and unemployment.
  - Working** is economic activity conducted by a person and intended to earn income by doing work or helping to do work at least one hour continuously during the reference week (including unpaid family worker/s for any economic activity).

- 7. Jumlah jam kerja seluruhnya** adalah jumlah jam kerja yang digunakan untuk bekerja (tidak termasuk jam kerja istirahat resmi dan jam kerja yang digunakan untuk hal-hal di luar pekerjaan).
- 7. Total working hours** is the total hours spent by an employee to perform all jobs (excluding the time used for other activities which are not classified as work).
- 8. Lapangan usaha** adalah bidang kegiatan dari pekerjaan/tempat bekerja di mana seseorang bekerja. Klasifikasi lapangan usaha mengikuti Klasifikasi Baku Lapangan Usaha Indonesia (KBLI) dalam 1 digit.
- 8. Industry** is field of a person's activity or establishment. The classification of industries follows the Indonesia Standard Industrial Classification (KBLI) in one digit.
- 9. Status pekerjaan** adalah kedudukan seseorang dalam unit usaha/kegiatan dalam melakukan pekerjaan.
- 9. Employment status** is the status of a person at his place of work or establishment where he was employed.
- 10. Berusaha sendiri tanpa dibantu orang lain** adalah bekerja atau berusaha dengan menanggung risiko secara ekonomis, yaitu dengan tidak kembalinya ongkos produksi yang telah dikeluarkan dalam rangka usahanya tersebut, serta tidak menggunakan pekerja dibayar maupun pekerja tak dibayar, termasuk yang sifat pekerjaannya memerlukan teknologi atau keahlian khusus.
- 10. Own-account worker** is a person who works at his own risk without assisted by paid per mount worker or unpaid worker include technical job or skill job.
- 11. Berusaha dibantu buruh tidak tetap/buruh tidak dibayar** adalah bekerja atau berusaha atas risiko sendiri, dan menggunakan buruh/pekerja tak dibayar dan atau buruh/pekerja tidak tetap.
- 11. Employer assisted by temporary workers/unpaid worker** is a person who works at his own risk and assisted by temporary worker/unpaid worker.

- 1. Berusaha dibantu buruh tetap/buruh dibayar** adalah berusaha atas risiko sendiri dan mempekerjakan paling sedikit satu orang buruh/pekerja tetap yang dibayar.
  - 2. Buruh/karyawan/pegawai** adalah seseorang yang bekerja pada orang lain atau instansi/kantor/ perusahaan secara tetap dengan menerima upah/gaji baik berupa uang maupun barang. Buruh yang tidak mempunyai majikan tetap, tidak digolongkan sebagai buruh/karyawan, tetapi sebagai pekerja bebas. Seseorang dianggap memiliki majikan tetap jika memiliki 1 (satu) majikan (orang/rumah tangga) yang sama dalam sebulan terakhir, khusus pada sektor bangunan batasannya tiga bulan. Apabila majikannya instansi/lembaga, boleh lebih dari satu.
  - 3. Pekerja bebas** adalah seseorang yang bekerja pada orang lain/ majikan/institusi yang tidak tetap (lebih dari 1 majikan dalam sebulan terakhir) di usaha pertanian baik berupa usaha rumah tangga maupun bukan usaha rumah tangga, ataupun di nonpertanian atas dasar balas jasa dengan menerima upah atau imbalan baik berupa uang maupun barang, dan baik dengan sistem pembayaran harian maupun borongan
- 1. Employer assisted by permanent workers/paid workers** is a person who does his business at her/ his own risk at least one assisted by paid permanent worker.
  - 2. Employee** is a person who work permanently for other people or institution/office/ company and gains some money/cash or goods as wage/salary. Labor who have no permanent employer is not categorized as a laborer/ worker/ employee but casual worker. A laborers in general is considered to have a permanent employer if he has the same employer during the past month, particularly for building construction sector is 3 months. If the employer is an institution, more than 1 (one) employer is allowed.
  - 3. Casual employee** is a person who does not work permanently for other people/employer/ institution (more than 1 employer during the last 1 month) in agricultural sector, either home industry or not home industry, or in non-agricultural sector based on remuneration paid with money or goods, and based on daily or contact payment system.



4. **Pekerja tak dibayar** adalah seseorang yang bekerja membantu usaha untuk memperoleh penghasilan/keuntungan yang dilakukan oleh salah seorang anggota rumah tangga atau bukan anggota rumah tangga tanpa mendapat upah/gaji baik berupa uang maupun barang.
4. **Unpaid worker** is a person who intended to work without pay either with money or good, in an establishment run by other members of the family, relative or neighbour

<https://bonekab.bps.go.id>



**ULASAN****DESCRIPTION****Kependudukan**

Penduduk Kabupaten Bone berdasarkan proyeksi penduduk tahun 2021 sebanyak 806.750 jiwa yang terdiri atas 394.159 jiwa penduduk laki-laki dan 412.591 jiwa penduduk perempuan. Dibandingkan dengan proyeksi jumlah penduduk tahun 2020, penduduk Bone mengalami pertumbuhan sebesar 0,62 persen. Sementara itu besarnya angka rasio jenis kelamin tahun 2021 penduduk laki-laki terhadap penduduk perempuan sebesar 96

Kepadatan penduduk di Kabupaten Bone tahun 2021 mencapai 177 jiwa/km<sup>2</sup>. Kepadatan Penduduk di 27 kecamatan cukup beragam dengan kepadatan penduduk tertinggi terletak di kecamatan Tanete Riattang dengan kepadatan sebesar 2.206 jiwa/km<sup>2</sup> dan terendah di Kecamatan Bontocani sebesar 39 jiwa/km<sup>2</sup>.

**Population**

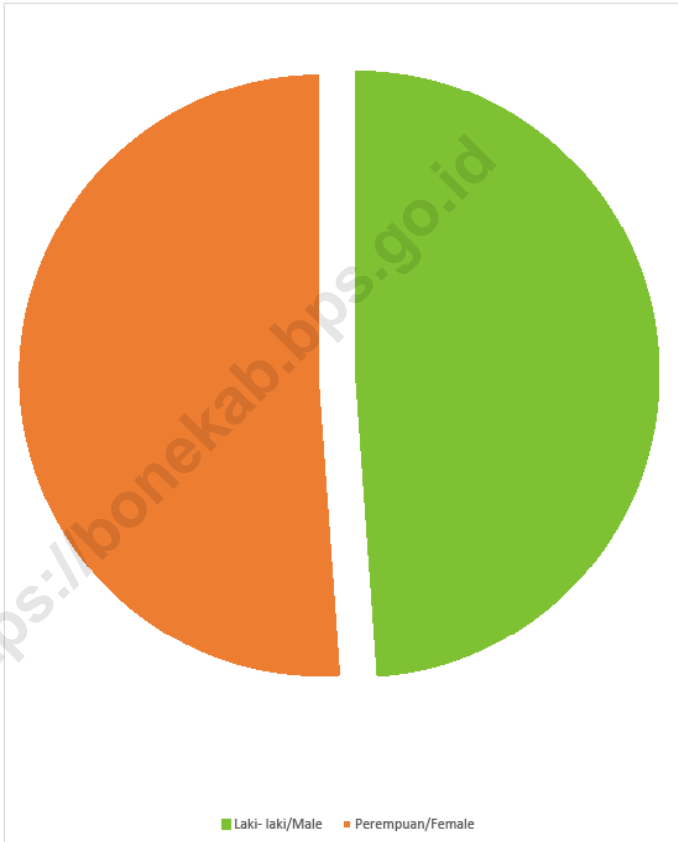
*Bone population based population projections for 2021 were 806.750 people consisting of 394.159 inhabitants of the male and 412.591 female population people. This compares with a total Bone Population in 2020, the Population growth of Bone are 0.62 percent. While the magnitude of the sex ratio in 2021 the male population towards the female population are 96.*

*Population density of Bone Regency in 2021 reached 177 people/km<sup>2</sup>. Population density in 27 subdistricts are quite diverse with the highest population density of subdistrict is located in the subdistrict Tanete Riattang with the number of density are 2,206 people/km<sup>2</sup> and the lowest in Subdistrict Bontocani with 39 people/km<sup>2</sup>.*

**Gambar**  
**Figures**

**3.1**

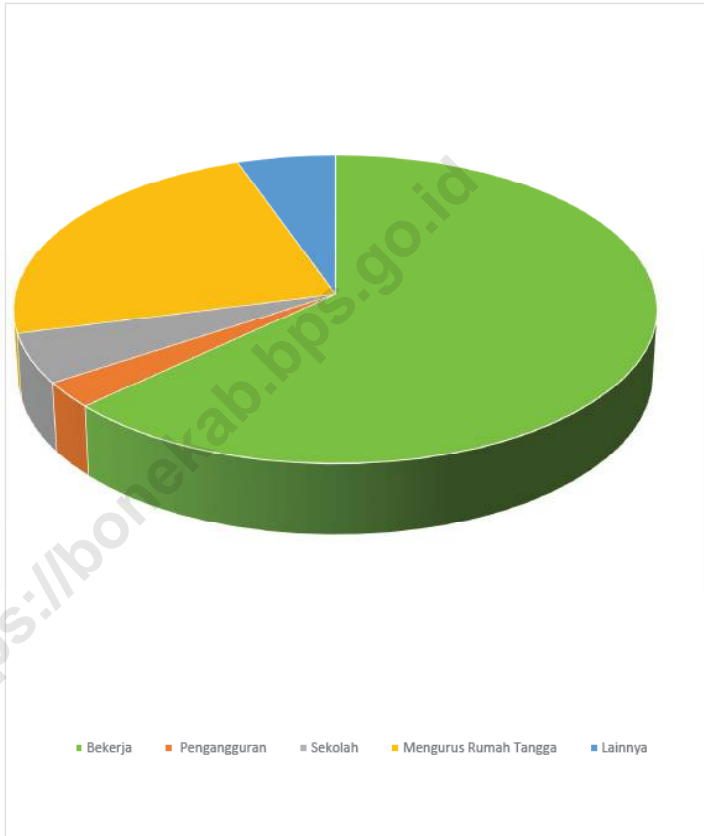
**Persentase Penduduk menurut Jenis Kelamin di Kabupaten Bone, 2021**  
*Percentage of Population by Gender in Bone Regency, 2021*



Sumber/Source : Hasil Proyeksi Penduduk Interim 2020-2023 (Pertengahan tahun/Juni)/The result of Interi Population Projection 2020-2023 (mid year/June)

**Gambar** 3.2  
**Figures**

**Persentase Penduduk Berumur 15 Tahun Keatas Menurut Jenis Kegiatan Selama Seminggu yang Lalu di Kabupaten Bone, 2021**  
*Percentage of Population Aged 15 Years and Over by Type of Activity During The Previous Week in Bone Regency, 2021*



Sumber/Source : BPS, Survei Angkatan Kerja Nasional (Sakernas) Agustus/BPS-Statistics Indonesia, August National Labor Force

### 3.1 PENDUDUK POPULATION

**Tabel 3.1.1** Penduduk, Laju Pertumbuhan Penduduk, Distribusi Persentase Penduduk, Kepadatan Penduduk, Rasio Jenis Kelamin Penduduk Menurut Kecamatan di Kabupaten Bone, 2020-2021  
*Population, Population Growth Rate, Percentage Distribution of Population, Population Density, and Population Sex Ratio by Subdistrict in Bone Regency, 2020-2021*

Kecamatan Subdistrict	Penduduk (ribu) Population (thousand)		Laju Pertumbuhan Penduduk per Tahun 2010–2021 Annual Population Growth Rate (%) 2010–2021	
	2020 <sup>1</sup>	2021 <sup>2</sup>	2020 <sup>1</sup>	2021 <sup>2</sup>
(1)	(2)	(3)	(4)	(5)
Bontocani	17,741	17,909	1,41	0,95
Kahu	40,663	40,805	0,81	0,35
Kajuara	36,897	36,957	0,62	0,16
Salomekko	16,638	16,732	1,03	0,56
Tonra	15,064	15,230	1,57	1,10
Patimpeng	18,117	18,289	1,41	0,95
Libureng	31,943	32,077	0,88	0,42
Mare	28,817	29,067	1,33	0,87
Sibulue	35,418	35,533	0,79	0,32
Cina	28,438	28,614	1,09	0,62
Barebbo	29,806	30,021	1,19	0,72
Ponre	15,101	15,229	1,31	0,85
Lappariaja	26,970	27,242	1,48	1,01
Lamuru	26,252	26,328	0,75	0,29
Tellu Limpoe	16,064	16,230	1,50	1,03
Bengo	27,009	27,061	0,66	0,19
Ulaweng	26,937	27,060	0,92	0,46
Palakka	25,548	25,792	1,42	0,96
Awangpone	33,773	34,165	1,63	1,16
Tellu Siattinge	45,711	46,122	1,37	0,9
Amali	21,257	21,229	0,33	-0,13
Ajangale	28,547	28,549	0,47	0,01
Dua Boccoe	33,154	33,329	0,99	0,53
Cenrana	26,574	26,784	1,25	0,79
Tanete Riattang Barat	50,699	51,218	1,49	1,02
Tanete Riattang	52,335	52,476	0,73	0,27
Tanete Riattang Timur	46,302	46,702	1,33	0,86
<b>Bone</b>	<b>801,775</b>	<b>806,750</b>	<b>1,08</b>	<b>0,62</b>

Lanjutan Tabel/*Continued Table* 3.1.1

Kecamatan Subdistrict	Persentase Penduduk Percentage of Total Population		Kepadatan Penduduk per km <sup>2</sup> Population Density per sq.km	
	2020 <sup>1</sup>	2021 <sup>2</sup>	2020 <sup>1</sup>	2021 <sup>2</sup>
(1)	(6)	(7)	(8)	(9)
Bontocani	2,21	2.22	38,29	38.65
Kahu	5,07	5.06	214,58	215.33
Kajuara	4,60	4.58	297,24	297.73
Salomekko	2,08	2.07	195,95	197.06
Tontra	1,88	1.89	75,20	76.03
Patimpeng	2,26	2.27	138,86	140.18
Libureng	3,98	3.98	92,79	93.18
Mare	3,59	3.6	109,36	110.31
Sibulue	4,42	4.4	227,33	228.07
Cina	3,55	3.55	192,80	193.99
Barebbo	3,72	3.72	261,00	262.88
Ponre	1,88	1.89	51,54	51.98
Lappariaja	3,36	3.38	195,43	197.41
Lamuru	3,27	3.26	126,21	126.58
Tellu Limpoe	2,00	2.01	50,50	51.02
Bengo	3,37	3.35	164,69	165.01
Ulaweng	3,36	3.35	166,62	167.38
Palakka	3,19	3.2	221,54	223.66
Awangpone	4,21	4.23	305,09	308.63
Tellu Siattinge	5,70	5.72	286,95	289.53
Amali	2,65	2.63	178,44	178.20
Ajangale	3,56	3.54	205,37	205.39
Dua Boccoe	4,14	4.13	228,81	230.01
Cenrana	3,31	3.32	185,06	186.52
Tanete Riattang Barat	6,32	6.35	944,47	954.14
Tanete Riattang	6,53	6.5	2199,87	2205.80
Tanete Riattang Timur	5,77	5.79	947,26	955.44
<b>Bone</b>	<b>100,00</b>	<b>100,00</b>	<b>175,87</b>	<b>176.96</b>

Lanjutan Tabel/Continued Table 3.1.1

Kecamatan Subdistrict	Rasio Jenis Kelamin/Population Sex Ratio	
	2020 <sup>1</sup>	2021 <sup>2</sup>
(1)	(6)	(7)
Bontocani	101	101
Kahu	96	95
Kajuara	97	97
Salomekko	98	98
Tonra	96	96
Patimpeng	96	96
Libureng	98	97
Mare	97	97
Sibulue	94	94
Cina	96	96
Barebbo	94	94
Ponre	98	98
Lappariaja	98	98
Lamuru	97	97
Tellu Limpoe	105	105
Bengo	96	96
Ulaweng	95	96
Palakka	93	93
Awangpone	92	92
Tellu Siattinge	94	94
Amali	90	90
Ajangale	92	93
Dua Boccoe	93	93
Cenrana	96	96
Tanete Riattang Barat	96	96
Tanete Riattang	94	94
Tanete Riattang Timur	99	98
<b>Bone</b>	<b>96</b>	<b>96</b>

## Catatan/Note:

1. Hasil Sensus Penduduk (SP) 2020 (September)/The Result of 2020 Population Census (September)
2. Hasil Proyeksi Penduduk Interim 2020-2023 (Pertengahan tahun/Juni)/The result of Interi Population Projection 2020-2023 (mid year/June)
3. Laju pertumbuhan penduduk dihitung berdasarkan penduduk tahun 2010 (Mei) dibandingkan dengan penduduk tahun 2020 (September)/The growth rate refers to the change of the population in 2010 (May) to the population in 2020 (September)
4. Laju pertumbuhan penduduk dihitung berdasarkan penduduk tahun 2020 (September) dibandingkan dengan penduduk tahun 2021 (Juni)/ The growth rate refers to the change of the population in 2020 (September) to the population in 2021 (June)
5. Luas kabupaten berdasarkan Peraturan Menteri Dalam Negeri Nomor 72 Tahun 2019 tanggal 25 Oktober 2019/Province area Based on Minister of Home Affairs Regulation Number 72/2019, October 25<sup>th</sup>, 2019
- 6.

Sumber/Source: BPS dan Kementerian Dalam Negeri/BPS-Statistics Indonesia and Ministry of Home Affairs



**Tabel**  
**Table** 3.1.2

**Jumlah Penduduk Menurut Kelompok Umur dan Jenis Kelamin di Kabupaten Bone, 2021**  
*Population by Age Group and Sex in Bone Regency, 2021*

Kelompok Umur <i>Age Groups</i>	Jenis Kelamin/Sex		
	Laki-Laki <i>Male</i>	Perempuan <i>Female</i>	Jumlah <i>Total</i>
(1)	(2)	(3)	(4)
0-4	29 378	28 590	57 968
5-9	29 267	28 587	57 854
10-14	34 312	32 397	66 709
15-19	37 707	35 780	73 487
20-24	35 850	34 504	70 354
25-29	33 081	32 460	65 541
30-34	28 468	29 441	57 909
35-39	27 066	28 724	55 790
40-44	26 725	28 734	55 459
45-49	25 801	27 787	53 588
50-54	22 291	24 791	47 082
55-59	18 354	21 861	40 215
60-64	15 528	19 168	34 696
65-69	12 105	15 386	27 491
70-74	9 225	11 179	20 404
75+	9 001	13 202	22 203
<b>Nama Provinsi</b>	<b>394 159</b>	<b>412 591</b>	<b>806 750</b>

Catatan/Note: ...

Sumber/Source: Hasil Proyeksi Penduduk Interim 2020-2023/*The result of Interi Population Projection 2020-2023*

**Tabel**  
**Table** 3.1.3**Jumlah Akte Kelahiran, Kartu Tanda Penduduk, dan Kartu Keluarga yang Diterbitkan Menurut Kecamatan di Kabupaten Bone, 2021****Number of Birth Certificate, Identity Card, and Family Card Published by Subdistrict in Bone Regency, 2021**

Kecamatan Subdistrict	Akte Kelahiran Birth Certificate	Kartu Tanda Penduduk Identity Card	Kartu Keluarga Family Card
(1)	(2)	(3)	(4)
Bontocani	933	1 560	1 440
Kahu	1 590	2 585	3 165
Kajuara	1 221	2 382	2 257
Salomekko	629	1 248	1 194
Tonra	617	1 316	1 372
Patimpeng	11 59	2 155	2 320
Libureng	1 072	2 323	2 147
Mare	1 269	2 388	2 558
Sibulue	1 421	2 508	2 469
Cina	1 145	2 415	2 305
Barebbo	505	945	969
Ponre	1 003	1 954	1 929
Lappariaja	867	1 694	1 626
Lamuru	1 032	1 855	1 823
Tellu Limpoe	1 020	1 906	1 778
Bengo	1 327	2 154	2 255
Ulaweng	1 599	3 201	2 857
Palakka	890	1 566	1 512
Awangpone	1 210	2 176	2 049
Tellu Siattinge	1 096	1 860	2 215
Amali	1 858	4 204	4 320
Ajangale	2 349	4 341	3 989
Dua Boccoe	2 111	3 402	3 210
Cenrana	702	1 517	1 321
Tanete Riattang Barat	640	775	934
Tanete Riattang	765	1 316	1 560
Tanete Riattang Timur	637	1 388	1 408
<b>Bone</b>	<b>30 667</b>	<b>57 134</b>	<b>56 982</b>

Catatan/Note:

Sumber/Source: Dinas Kependudukan dan Catatan Sipil Kabupaten Bone/ Population and Civil Registration Service of Bone Regency

**3.2 KETENAGAKERJAAN  
EMPLOYMENT**

**Tabel 3.2.1** Jumlah Penduduk Berumur 15 Tahun Keatas Menurut Jenis Kegiatan Selama Seminggu yang Lalu dan Jenis Kelamin di Kabupaten Bone, 2021  
*Population Aged 15 Years and Over by Type of Activity During The Previous Week and Sex in Bone Regency, 2021*

Kegiatan Utama <i>Main Activity</i>	Jenis Kelamin/Sex		
	Laki-Laki <i>Male</i>	Perempuan <i>Female</i>	Laki-Laki+ Perempuan <i>Male+Female</i>
(1)	(2)	(3)	(4)
<b>I. Angkatan Kerja/<i>Economically Active</i></b>	<b>232 360</b>	<b>151 602</b>	<b>383 962</b>
1. Bekerja/ <i>Working</i>	224 324	143 708	368 032
2. Pengangguran Terbuka/ <i>Unemployment</i>	8 036	7 894	15 930
<b>II. Bukan Angkatan Kerja/<i>Not Economically Active</i></b>	<b>41 519</b>	<b>159 182</b>	<b>200 701</b>
1. Sekolah/ <i>Attending School</i>	13 208	17 586	30 794
2. Mengurus Rumah Tangga/ <i>Housekeeping</i>	10 952	127 163	138 115
3. Lainnya/ <i>Others</i>	17 359	14 433	31 792
<b>Jumlah/<i>Total</i></b>	<b>273 879</b>	<b>310 784</b>	<b>584 663</b>

Catatan/*Note:*

Sumber/*Source:* BPS, Survei Angkatan Kerja Nasional (Sakernas) Agustus/BPS-Statistics Indonesia, August National Labor Force Survey

**Tabel**  
**Table** 3.2.2

**Penduduk Berumur 15 Tahun ke Atas Menurut Pendidikan Tertinggi yang Ditamatkan dan Jenis Kegiatan Selama Seminggu yang Lalu di Kabupaten Bone, 2021**  
*Population 15 Years of Age and Over by Educational Attainment and Type of Activity During the Previous Week in Bone Regency, 2021*

Pendidikan Tertinggi yang Ditamatkan <sup>1</sup> <i>Educational Attainment<sup>1</sup></i>	Angkatan Kerja/ <i>Economically Active</i>			Persentase Bekerja terhadap Angkatan Kerja <i>Percentage of Working to Economically Active</i>
	Bekerja <i>Working</i>	Pengangguran <sup>2</sup> <i>Unemployment<sup>2</sup></i>	Jumlah Angkatan Kerja <i>Total of Economically Active</i>	
(1)	(2)	(3)	(4)	(5)
0	208 962	4 050	213 012	98,10
1	50 722	3 450	54 172	93,63
2	63 646	4 545	68 191	93,33
3	44 702	3 885	48 587	92,00
<b>Jumlah/Total</b>	368 032	15 930	383 962	95,85

Lanjutan Tabel/*Continued Table 3.2.2*

<b>Pendidikan Tertinggi yang Ditamatkan <sup>1</sup></b> <i>Educational Attainment <sup>1</sup></i>	<b>Bukan Angkatan Kerja</b> <i>Not Economically Active</i>	<b>Jumlah Total</b>	<b>Persentase Angkatan Kerja terhadap Penduduk Usia Kerja</b> <i>Percentage of Economically Active to Working Age Population</i>
(1)	(6)	(7)	(8)
0	101 464	21 117	67,74
1	37 076	91 248	59,37
2	48 906	29 851	58,23
3	13 255	61 842	78,57
<b>Jumlah/Total</b>	200 701	584 663	65,67

Catatan/Note: <sup>1</sup> 0. ≤ Sekolah Dasar (SD)/≤ *Primary School*  
 1. Sekolah Menengah Pertama/*Junior High School*  
 2. Sekolah Menengah Atas/*Senior High School*  
 3. Perguruan Tinggi/*Collage*  
<sup>2</sup> 1. Mencari pekerjaan/*Looking for work*  
 2. Mempersiapkan usaha/*Establishing a new business/firm*  
 3. Merasa tidak mungkin mendapat pekerjaan/*Feeling hopeless in looking for work (discouraged job seekers)*  
 4. Sudah punya pekerjaan tetapi belum mulai bekerja/*Having job already but not starting to work yet*  
 Sumber/Source: BPS, Survei Angkatan Kerja Nasional (Sakernas) Agustus/BPS-Statistics Indonesia, August National Labor Force Survey

**Tabel**  
**Table** 3.2.3

**Penduduk Berumur 15 Tahun Ke Atas yang Bekerja Selama Seminggu yang Lalu Menurut Status Pekerjaan Utama dan Jenis Kelamin di Kabupaten Bone, 2021**  
**Population 15 Years of Age and Over who Worked During The Previous Week by Main Employment Status and Sex in Bone Regency, 2021**

<b>Status Pekerjaan Utama</b> <b>Main Employment Status</b>	<b>Laki-Laki</b> <b>Male</b>	<b>Perempuan</b> <b>Female</b>	<b>Jumlah</b> <b>Total</b>
(1)	(2)	(3)	(4)
Berusaha sendiri <i>Own account worker</i>	48 642	33 617	82 259
Berusaha dibantu buruh tidak tetap/buruh tidak dibayar <i>Employer assisted by temporary worker/unpaid worker</i>	82 401	15 889	98 290
Berusaha dibantu buruh tetap/buruh dibayar <i>Employer assisted by permanent worker/paid worker</i>	9 688	1 685	11 373
Buruh/Karyawan/Pegawai/ <i>Employee</i>	52 244	36 574	88 818
Pekerja bebas <i>Casual worker</i>	8 467	10 924	19 391
Pekerja keluarga/tak dibayar <i>Family worker/unpaid worker</i>	22 882	45 009	67 891
<b>Jumlah/Total</b>	<b>224 324</b>	<b>143 698</b>	<b>368 022</b>

Catatan/Note: ...

Sumber/Source: BPS, Survei Angkatan Kerja Nasional (Sakernas) Agustus/BPS-Statistics Indonesia, August National Labor Force Survey

**Tabel**  
**Table** 3.2.4

**Penduduk Berumur 15 Tahun Ke Atas yang Bekerja Selama Seminggu yang Lalu Menurut Lapangan Usaha dan Jenis Kelamin di Kabupaten Bone, 2021**  
*Population 15 Years of Age and Over who Worked During The Previous Week by Industry and Sex in Bone Regency, 2021*

<b>Status Pekerjaan Utama</b> <i>Main Employment Status</i>	<b>Laki-Laki</b> <i>Male</i>	<b>Perempuan</b> <i>Female</i>	<b>Jumlah</b> <i>Total</i>
(1)	(2)	(3)	(4)
Pertanian	147 362	60 630	207 992
Manufaktur	21 492	14 239	35 731
Jasa-jasa	55 470	68 839	124 309
<b>Jumlah/Total</b>	<b>224 324</b>	<b>143 708</b>	<b>368 032</b>

Catatan/Note: ...

Sumber/Source: BPS, Survei Angkatan Kerja Nasional (Sakernas) Agustus/BPS-Statistics Indonesia, August National Labor Force Survey

**Tabel 3.2.5** Jumlah Pencari Kerja Terdaftar Menurut Tingkat Pendidikan Tertinggi yang Ditamatkan dan Jenis Kelamin di Kabupaten Bone, 2021  
**Number of Registered Job Applicants by Educational Attainment and Sex in Bone Regency, 2021**

Pendidikan Tertinggi yang Ditamatkan <i>Educational Attainment</i>	Laki-Laki <i>Male</i>	Perempuan <i>Female</i>	Jumlah <i>Total</i>
(1)	(2)	(3)	(4)
Tidak/Belum Pernah Sekolah <i>No Schooling</i>	-	-	-
Tidak/Belum Tamat SD <i>Not Yet Completed Primary School</i>	26	3	29
Sekolah Dasar/ <i>Primary School</i>	16	1	17
Sekolah Menengah Pertama <i>Junior High School</i>	39	4	43
Sekolah Menengah Atas <i>Senior High School</i>	1 194	174	1 368
Sekolah Menengah Atas Kejuruan/ <i>Vocational Senior High School</i>	-	-	-
Diploma I/II/III/Akademi <i>Diploma I/II/III/Academy</i>	57	151	208
Universitas/ <i>University</i>	388	268	656
<b>Jumlah/Total</b>	<b>1 720</b>	<b>601</b>	<b>2 321</b>

Catatan/Note: ...

Sumber/Source: BPS, Survei Angkatan Kerja Nasional (Sakernas) Agustus/BPS-Statistics Indonesia, August National Labor Force Survey



**Tabel**  
**Table** 3.2.6

**Jumlah Pencari Kerja Terdaftar Menurut Kecamatan dan Jenis Kelamin di Kabupaten Bone, 2021**  
**Number of Registered Job Applicants by District and Sex in Bone Regency, 2021**

Kecamatan Subdistrict	Akte Kelahiran Birth Certificate	Kartu Tanda Penduduk Identity Card	Kartu Keluarga Family Card
(1)	(2)	(3)	(4)
Bontocani	59	17	76
Kahu	63	18	81
Kajuara	100	27	127
Salomekko	47	16	63
Tonra	16	14	30
Patimpeng	87	27	114
Libureng	32	16	48
Mare	59	15	74
Sibulue	51	18	69
Cina	82	24	106
Barebbo	84	23	107
Ponre	120	30	150
Lappariaja	60	24	84
Lamuru	107	28	135
Tellu Limpoe	82	30	112
Bengo	50	12	62
Ulaweng	38	18	56
Palakka	50	7	57
Awangpone	35	12	47
Tellu Siattinge	40	14	54
Amali	19	4	23
Ajangale	66	27	93
Dua Boccoe	26	14	40
Cenrana	30	25	55
Tanete Riattang Barat	119	63	182
Tanete Riattang	86	37	123
Tanete Riattang Timur	103	50	153
<b>Bone</b>	<b>1 711</b>	<b>610</b>	<b>2 321</b>

Catatan/Note: ...

Sumber/Source: Dinas Ketenagakerjaan Kabupaten Bone/ Manpower Service of Bone Regency

**Tabel 3.2.7** Jumlah Perusahaan dan Tenaga Kerja Menurut KLUI di Kabupaten Bone, 2021  
**Number of Establishment and Worker by Industrial Classification in Bone Regency, 2021**

KLUI Industrial Classification	Jumlah Perusahaan UU No. 7/81 Number Of Estabilishment	Jumlah Tenaga Kerja Number Of Worker				Jumlah Tenaga Kerja
		WNI Indonesian Citizen		WNA Foreigner Citizen		
		L/M	P/F	L/M	P/F	
(1)	(1)	(1)	(1)	(1)	(1)	
Pertanian - Agriculture	7	1 243	51	0	0	1 294
Pertambangan - Mining	1	45	2	0	0	47
Industri - Manufacturing	11	49	72	0	0	121
Listrik - Electric	4	198	27	0	0	225
Bangunan - Construction	8	90	11	0	0	101
Perdagangan - Trade	181	1 445	541	0	0	1 986
Pengangkutan - Transportation	4	144	11	0	0	155
Keuangan - Financial	33	743	396	0	0	1 139
Jasa-jasa - Services	39	93	182	0	0	275
<b>Bone</b>	<b>288</b>	<b>4 050</b>	<b>1 293</b>	<b>0</b>	<b>0</b>	<b>5 343</b>

Catatan/Note: ...

Sumber/Source: Dinas Ketenagakerjaan Kabupaten Bone/ Manpower Service of Bone Regency

# SOSIAL dan KESEJAHTERAAN RAKYAT

# 4

Social  
and Welfare



## Jumlah Infrastruktur Kesehatan

5

Rumah  
Sakit

17

Puskesmas  
dengan Rawat Inap Tanpa Rawat Inap

21

## Jumlah SEKOLAH



674  
SD



123  
SMP



37  
SMA





**PENJELASAN TEKNIS**

1. **Sekolah** adalah lembaga untuk para siswa pengajaran siswa/ murid di bawah pengawasan guru, Sebagian besar negara memiliki sistem pendidikan formal yang umumnya wajib,
2. **Guru** adalah pendidik dan pengajar pada pendidikan anak usia dini jalur sekolah atau pendidikan formal, pendidikan dasar, dan pendidikan menengah,
3. **Murid** biasanya digunakan untuk seseorang yang mengikuti suatu program pendidikan di sekolah atau lembaga pendidikan lainnya, di bawah bimbingan seorang atau beberapa guru,
4. **Rasio murid-guru** adalah perbandingan antara jumlah murid terhadap jumlah guru,
5. **Tidak/belum pernah sekolah** adalah mereka yang tidak pernah atau belum pernah terdaftar dan tidak pernah atau belum pernah aktif mengikuti pendidikan di suatu jenjang pendidikan formal, Termasuk juga yang tamat/belum tamat taman kanak-kanak tetapi tidak melanjutkan ke sekolah dasar,
6. **Masih bersekolah** adalah mereka yang terdaftar dan aktif mengikuti pendidikan formal dan

**TECHNICAL NOTES**

1. **The school** is an institution for students teaching students / students under the supervision of the teacher, Most countries have a formal education system that is generally compulsory,
2. **The teacher** is an educator and instructor in early childhood education through school or formal education, basic education and secondary education,
3. **Students** are usually used for someone who is attending an education program in a school or other educational institution, under the guidance of one or several teachers,
4. **Student-teacher ratio** is the ratio between the number of students to the number of teachers,
5. **Not/never attending school** is someone who has never attended or never been registered in a formal education, such as primary, secondary, and tertiary education, Those who just completed kindergarten are considered as never attended school,
6. **Attending school** is someone who is currently attending primary, secondary, or tertiary education,

nonformal (Paket A, B, atau C), baik pendidikan dasar, menengah maupun pendidikan tinggi, Bagi mahasiswa yang sedang cuti dianggap masih bersekolah,

*including package A, package B, or package C, College student who postpones his/her study is considered as attending school,*

**7. Tidak bersekolah lagi** adalah mereka yang pernah terdaftar dan aktif mengikuti pendidikan di suatu jenjang pendidikan formal dan nonformal (Paket A, B, atau C), tetapi pada saat pencacahan tidak lagi terdaftar dan tidak aktif mengikuti pendidikan,

**7. Not attending school anymore** is someone who had enrolled and participated in formal and non-formal education in the past including package A, package B, or package C, but currently does not attend school,

**8. Tamat sekolah** adalah menyelesaikan pelajaran yang ditandai dengan lulus ujian akhir pada kelas atau tingkat terakhir suatu jenjang pendidikan di sekolah negeri maupun swasta dengan mendapatkan tanda tamat belajar/ijazah, Seseorang yang belum mengikuti pelajaran pada kelas tertinggi tetapi telah mengikuti ujian akhir dan lulus dianggap tamat sekolah,

**8. Completed particular level of education** is someone who has completed particular level of education in private or public school and accepting graduation certificate, Someone who has never attended the highest grade but passed the final exam is considered as completed particular level of education,

**9. Dapat membaca dan menulis** artinya dapat membaca dan menulis kata-kata/kalimat sederhana dengan suatu aksara tertentu,

**9. Able to read and write** is the ability to read and write at least a simple sentence in any letter of alphabets,

**10. Rumah Sakit** adalah tempat pemeriksaan dan perawatan kesehatan, biasanya berada di bawah pengawasan dokter/tenaga medis, yang melayani penderita yang sakit untuk

**10. Hospital** is a place for health check, usually controlled/supervised by doctors/medical personnel to serve the ill patients to get outpatient or inpatient treatment services,

berobat rawat jalan atau rawat inap,

11. **Rumah Sakit Bersalin** adalah rumah sakit khusus untuk persalinan, dilengkapi pelayanan spesialis pemeriksaan kehamilan, persalinan, rawat inap dan rawat jalan ibu dan anak yang berada di bawah pengawasan dokter spesialis kandungan,
12. **Rumah Bersalin** adalah sarana pelayanan kesehatan dengan izin sebagai rumah bersalin, dilengkapi pelayanan pemeriksaan kehamilan, persalinan serta pemeriksaan ibu dan anak yang berada di bawah pengawasan bidan senior,
13. **Poliklinik** adalah sarana kesehatan yang dipakai untuk pelayanan berobat jalan, biasanya berada di bawah pengawasan dokter/tenaga medis,
14. **Puskesmas (Pusat Kesehatan Masyarakat)** adalah unit pelaksana teknis dinas kesehatan kabupaten/ kota yang mempunyai fungsi utama sebagai penyelenggara pelayanan kesehatan tingkat pertama, Wilayah kerja puskesmas maksimal adalah satu kecamatan dan untuk dapat menjangkau wilayah kerjanya, puskesmas mempunyai jaringan pelayanan yang meliputi unit
11. **Maternity Hospital** is a specialized hospital for childbirth, has specialist inspection service to pregnancy, childbirth, hospitalization and outpatient for mothers and children that is under the supervision of an obstetrician,
12. **Maternity House** is health care facility with a license as a maternity house, equipped with prenatal care, childbirth and examination of mothers and children which is under the supervision of a senior midwife,
13. **Polyclinic** is a health facility in which to get outpatient services, usually under the control of doctor/ medical personnel,
14. **Public Health Center** is technical implementation unit of regency health department that have the primary function as a first-level health care providers, The working area standard of public health center is one district and to reach their working areas, public health centers have a service network covering subsidiary of public health center, mobile public health center units, and midwife units (Regulation of the Minister

Puskesmas Pembantu (Pustu), unit Puskesmas Keliling (Puskel), dan unit bidan desa/komunitas (Peraturan Menteri Kesehatan RI No, 75 Tahun 2014 Tentang Pusat Kesehatan Masyarakat),

*of Health of Indonesia Number 75 Year 2014 about Public Health Center),*

**15. Agama** adalah sistem yang mengatur tata keimanan (kepercayaan) dan peribadatan kepada Tuhan Yang Mahakuasa serta tata kaidah yang berhubungan dengan pergaulan manusia dan manusia serta lingkungannya,

**15. Religion** is a system that regulates the order of faith (belief) and worship of Almighty God and the rules of association relating to the association of humans and humans and their environment,

**16. Tempat peribadatan** adalah sebuah tempat yang digunakan oleh umat beragama untuk beribadah menurut ajaran agama atau kepercayaan mereka masing-masing,

**16. Place of worship** is a place used by religious people to worship according to the teachings of their respective religions or beliefs,

**17. Bencana Alam** adalah peristiwa atau serangkaian peristiwa yang mengancam dan mengganggu kehidupan/penghidupan masyarakat yang disebabkan oleh faktor alam antara lain berupa gempa bumi, tsunami, gunung meletus, banjir, kekeringan, angin topan, dan tanah longsor sehingga mengakibatkan kerugian materi maupun non-materi,

**17. Natural Disaster** is an event or series of events that threaten and disrupt the lives and livelihoods caused by natural factors such as: earthquake, tsunami, volcanic eruption, flood, flash flood, drought, typhoon/cyclone, and landslide so it can lead to result in loss of material and non-material,

**18. Korban meninggal** adalah orang yang dilaporkan tewas atau meninggal dunia akibat bencana,

**18. Fatality** is a person reported killed or death in the wake of a disaster,



- 19. Korban hilang** adalah orang yang dilaporkan hilang atau tidak ditemukan atau tidak diketahui keberadaannya setelah terjadi bencana,
- 19. *Missing person*** is a person reported missing or who cannot be located or who cannot be accounted for in the wake of a disaster,
- 20. Korban luka/sakit** adalah orang yang mengalami luka-luka atau sakit, dalam keadaan luka ringan, luka sedang maupun luka parah/berat, baik yang berobat jalan maupun rawat inap,
- 20. *Casualty*** is a person suffering injury or illness, in a state of light injury, moderate injury, or heavy injury, which is undergoing treatment as either an outpatient or inpatient,
- 21. Rusak Berat** adalah kriteria kerusakan yang mengakibatkan bangunan roboh atau sebagian besar komponen struktur rusak,
- 21. *Severely damaged*** is the criteria of damage that resulted most buildings collapsed or damaged its structural components,
- 22. Rusak sedang** adalah kriteria kerusakan yang mengakibatkan sebagian kecil komponen struktur rusak, dan komponen penunjang rusak namun bangunan masih tetap berdiri,
- 22. *Damaged*** is the criteria of damage that resulted defective fraction of structural components and supporting components damaged, but the building still stands,
- 23. Rusak ringan** adalah kriteria kerusakan yang mengakibatkan sebagian komponen struktur retak (struktur masih bisa digunakan) dan bangunan masih tetap berdiri,
- 23. *Lightly damaged*** is the criteria of damage that resulted partially cracked structural components, but the structure still can be used and the building still stands,
- 24. APM** adalah proporsi penduduk pada kelompok umur jenjang pendidikan tertentu yang masih bersekolah terhadap penduduk pada kelompok umur tersebut,
- 24. *APM*** is the proportion of the population in certain age groups of education who are still attending school to the population in that age group,
- 25. APK** adalah proporsi anak sekolah pada suatu jenjang
- 25. *APK*** is the proportion of school children at a certain level to the

tertentu terhadap penduduk pada kelompok usia tertentu,

26. **AMH** adalah proporsi penduduk berusia 15 tahun ke atas yang memiliki kemampuan membaca dan menulis kalimat sederhana dalam huruf latin, arab dan lainnya,

27. Untuk mengukur kemiskinan, BPS menggunakan konsep kemampuan memenuhi kebutuhan dasar (basic needs approach), Dengan pendekatan ini, kemiskinan dipandang sebagai ketidakmampuan dari sisi ekonomi untuk memenuhi kebutuhan dasar makanan dan bukan makanan yang diukur dari sisi pengeluaran, Metode yang digunakan adalah menghitung Garis Kemiskinan (GK), yang terdiri dari dua komponen yaitu Garis Kemiskinan Makanan (GKM) dan Garis Kemiskinan Non-Makanan (GKNM), Penghitungan Garis Kemiskinan dilakukan secara terpisah untuk daerah perkotaan dan perdesaan,

28. **Penduduk miskin** adalah penduduk yang memiliki rata-rata pengeluaran per kapita per bulan di bawah Garis Kemiskinan,

29. **Garis Kemiskinan Makanan** merupakan nilai pengeluaran kebutuhan minimum makanan yang disetarakan dengan 2,100

*population at a certain age group,*

26. **AMH** is the proportion of population aged 15 years and over who have the ability to read and write simple sentences in latin, arabic and other letters,

27. To measure poverty, BPS-Statistics Indonesia has used the concept of basic needs approach, Therefore, poverty is viewed as economic inability to fulfill food and non-food basic needs which are measured by consumption/expenditure, The method used is calculating poverty line, which consists of two components that are Food Poverty Line (FPL) and Non-Food Poverty Line (NFPL), The poverty line was calculated separately for urban and rural areas,

28. A person whose expenditure per capita per month is below the poverty line is considered to be poor,

29. **The Food Poverty Line** refers to the daily minimum requirement of 2,100 kcal per capita per day, The Non-Food Poverty Line refers

kkalori per kapita per hari, Garis Kemiskinan Non-Makanan (GKNM) adalah kebutuhan minimum untuk perumahan, sandang, pendidikan, kesehatan, dan kebutuhan dasar lainnya,

*to the minimum requirement for household necessities for clothing, education, health, and other basic individual needs,*

**30. Ukuran Kemiskinan**

a, Head Count Index (HCI-P0) adalah persentase penduduk miskin yang berada di bawah Garis Kemiskinan (GK),

b, Indeks Kedalaman Kemiskinan (Poverty Gap Index-P1) merupakan ukuran rata-rata kesenjangan pengeluaran masing-masing penduduk miskin terhadap garis kemiskinan, Semakin tinggi nilai indeks, semakin jauh rata-rata pengeluaran penduduk dari garis kemiskinan,

c, Indeks Keparahan Kemiskinan (Poverty Severity Index-P2) memberikan gambaran mengenai penyebaran pengeluaran di antara penduduk miskin, Semakin tinggi nilai indeks, semakin tinggi ketimpangan pengeluaran di antara penduduk miskin,

**30. Poverty Measures**

*a, Head Count Index (HCI-P0) simply measures the percentage of the population that is counted as poor, often denoted by P0,*

*b, Poverty Gap Index-P1 measures the extent to which individuals fall below the poverty line (the poverty gaps) as a proportion of the poverty line, Higher value of the index shows that the gap between average expenditure of the poor and the poverty line is wider,*

*c, Poverty Severity Index-P2 describes inequality among the poor, This is simply a weighted sum of poverty gaps (as a proportion of the poverty line), where the weights are the proportionate poverty gaps themselves, Hence, by squaring the poverty gap index, the measure implicitly puts more weight on observations that fall well below the poverty line, Higher value of the index shows that inequality among the poor is higher,*

31. Foster-Greer-Thorbecke (1984) merumuskan suatu ukuran yang digunakan untuk mengukur tingkat kemiskinan sebagai berikut:

*31. Foster-Greer-Thorbecke (1984) developed poverty measures that may be written as:*

$$P_a = \frac{1}{n} \sum_{i=1}^q \left[ \frac{z - y_i}{z} \right]^a$$

dimana:

a=0, 1, 2

z=Garis kemiskinan

y<sub>i</sub>=Rata-rata pengeluaran perkapita sebulan penduduk yang berada di bawah garis kemiskinan (i=1,2,...,q), y<sub>i</sub> < z

q=Banyaknya penduduk yang berada di bawah garis kemiskinan

n=Jumlah penduduk

Jika a=0, diperoleh Head Count Index (P0), jika a=1 diperoleh indeks kedalaman kemiskinan (Poverty Gap Index-P1) dan jika a=2 disebut indeks keparahan kemiskinan (Poverty Severity Index-P2),

$$P_a = \frac{1}{n} \sum_{i=1}^q \left[ \frac{z - y_i}{z} \right]^a$$

where:

a=0, 1, 2

z=the poverty line

y<sub>i</sub>=Average expenditure per capita per month of the poor (i=1,2,...,q), y<sub>i</sub> < z

q=the number of poor

n=the total population

if a=0 is obtained Head Count Index (P0), if a=1 is obtained Poverty Gap Index-P1, and if a=2 is obtained Poverty Severity Index-P2,

**ULASAN****Pendidikan**

Menurut data Kementerian Pendidikan dan Kebudayaan dan Kementerian Agama Kabupaten Bone, pada tahun 2021 terdapat 674 Sekolah Dasar, 89 Madrasah Ibtidaiyah, 123 SMP, 96 Madrasah Tsanawiyah, 37 SMA, 22 SMK, dan 48 Madrasah Aliyah.

**Kesehatan**

Pada tahun 2021 terdapat 5 Rumah Sakit di Kabupaten Bone yang terletak di Kecamatan Tanete Riattang Barat dan Tanete Riattang. Kemudian juga terdapat 38 Puskesmas, 835 Posyandu, dan beberapa fasilitas kesehatan lain yang tersebar di seluruh Kabupaten Bone.

**Agama**

Dari sisi agama, mayoritas penduduk Kabupaten Bone beragama Islam menurut catatan Kementerian Agama Kabupaten Bone, Dengan mayoritas penduduk Kabupaten Bone beragama Islam, jumlah tempat peribadatan untuk agama Islam yaitu total 1.438 Masjid dan 227 Mushola.

**Kemiskinan**

Hasil dari Survei Sosial Ekonomi Nasional Tahun 2021, garis kemiskinan Kabupaten Bone berada pada angka Rp360.177 dengan Jumlah Penduduk Miskin sebanyak 79.640 jiwa,.

**DESCRIPTION****Education**

*Data from Bone Regency's Service of National Education and Ministry of Religious Affair, in 2021 Bone is home to 674 Primary Schools, 89 Madrasah Ibtidaiyah, 123 Junior High Schools, 96 Madrasah Tsanawiyah, 37 Senior High Schools, 22 Vocational High Schools, and 48 Madrasah Aliyah.*

**Health**

*In 2021, there are four Hospital established in Bone located in Subdistrict of Tanete Riattang Barat dan Tanete Riattang. Then, there are 38 Public Health Centers, 835 Maternal & Child Health Centers, and other health facilities spread in whole Bone Regency.*

**Religion**

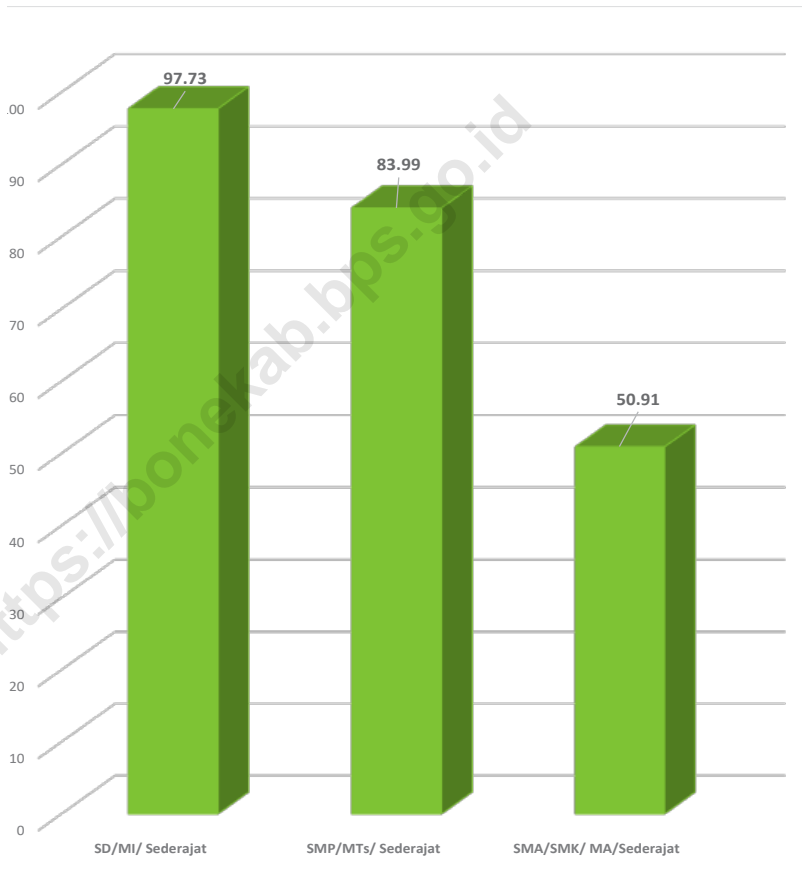
*Islam is the largest faith in Bone Regency, According data in 2021 majority of population in Bone Regency embraced it as their faith, With the majority of population embraced Islam, it followed with establishment of 1.438 mosques and 227 musholas.*

**Poverty**

*The result of National Social Economic Survey showed that the poverty line in 2021 is 360.177 rupiahs and the number of poor people is 79.640*

**Gambar**  
**Figures** 4.1

**Angka Partisipasi Murni (APM) Menurut Jenjang Pendidikan di Kabupaten Bone, 2021**  
*Net Participation Rates by Educational Level in Bone Regency, 2021*

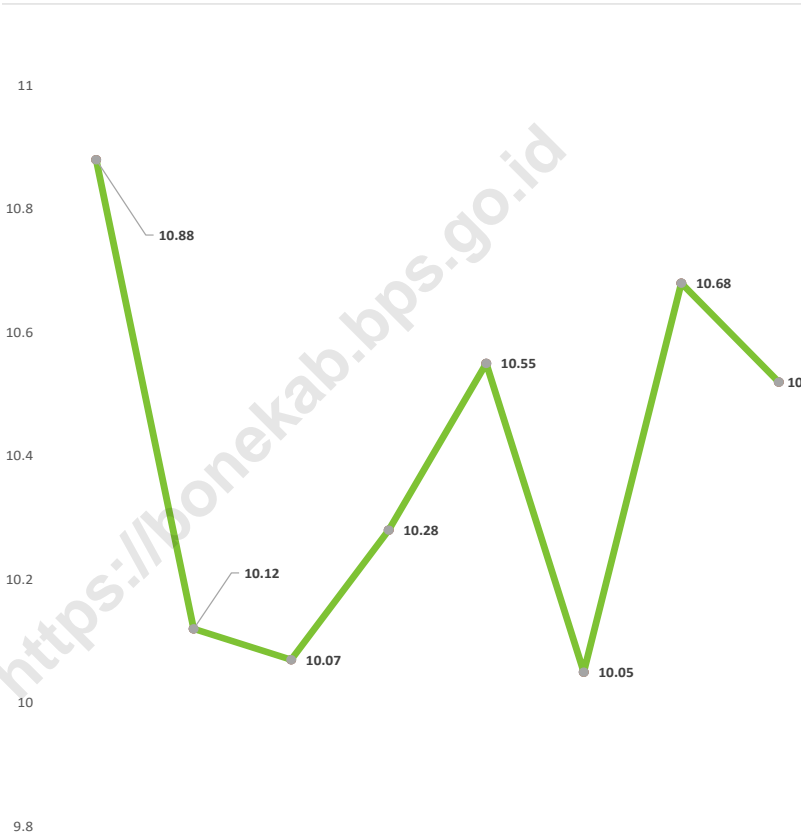


Sumber/Source : BPS, Survei Sosial Ekonomi Nasional Maret/BPS-Statistics Indonesia, March National Socioeconomic Survey

**Gambar**  
**Figures**

4.2

**Persentase Penduduk Miskin di Kabupaten Bone,  
2014–2021**  
*Percentage of Poor People in Bone Regency, 2014–2021*



Sumber/Source : BPS, Survei Sosial Ekonomi Nasional Maret/BPS-Statistics Indonesia, March National Socioeconomic Survey

#### 4,1 PENDIDIKAN EDUCATION

**Tabel 4.1.1** Jumlah Sekolah, Guru, dan Murid Taman Kanak-Kanak (TK) di Bawah Kementerian Pendidikan dan Kebudayaan Menurut Kecamatan di Kabupaten Bone, 2020/2021 dan 2021/2022  
*Number of Schools, Teachers, and Pupils in Kindergarten Under The Ministry of Education and Culture by Subdistrict in Bone Regency, 2020/2021 and 2021/2022*

Kecamatan Subdistrict	Sekolah/Schools					
	Negeri/Public		Swasta/Private		Jumlah/Total	
	2020/2021	2021/2022	2020/2021	2021/2022	2020/2021	2021/2022
(1)	(2)	(3)	(4)	(5)	(6)	(7)
Bontocani	-	-	11	11	11	11
Kahu	-	-	43	43	43	43
Kajuara	-	-	24	24	24	24
Salomekko	1	1	13	13	14	14
Tonra	1	1	14	14	15	15
Patimpeng	-	-	12	12	12	12
Libureng	-	-	18	18	18	18
Mare	-	-	28	28	28	28
Sibulue	-	-	25	25	25	25
Cina	-	-	20	21	20	21
Barebbo	-	-	26	26	26	26
Ponre	-	-	4	3	4	3
Lappariaja	-	-	10	10	10	10
Lamuru	-	-	9	9	9	9
Tellu Limpoe	-	-	1	2	1	2
Bengo	-	-	10	10	10	10
Ulaweng	-	-	13	12	13	12
Palakka	-	-	11	11	11	11
Awangpone	-	-	21	22	21	22
Tellu Siattinge	-	-	18	18	18	18
Amali	-	-	16	16	16	16
Ajangale	1	1	17	17	18	18
Dua Boccoe	-	-	13	13	13	13
Cenrana	-	-	14	14	14	14
Tanete Riattang Barat	-	-	32	33	32	33
Tanete Riattang	-	-	30	31	30	31
Tanete Riattang Timur	1	1	20	19	21	20
<b>Bone</b>	<b>4</b>	<b>4</b>	<b>473</b>	<b>475</b>	<b>477</b>	<b>479</b>



Lanjutan Tabel/*Continued Table 4.1.1*

Kecamatan Subdistrict	Guru/Teacher					
	Negeri/Public		Swasta/Private		Jumlah/Total	
	2020/2021	2021/2022	2020/2021	2021/2022	2020/2021	2021/2022
(1)	(2)	(3)	(4)	(5)	(6)	(7)
Bontocani	-	-	28	25	28	25
Kahu	-	-	111	109	111	109
Kajuara	-	-	71	68	71	68
Salomekko	3	3	37	37	40	40
Tonra	5	3	46	45	51	48
Patimpeng	-	-	28	28	28	28
Libureng	-	-	55	53	55	53
Mare	-	-	89	83	89	83
Sibulue	-	-	85	80	85	80
Cina	-	-	67	68	67	68
Barebbo	-	-	90	89	90	89
Ponre	-	-	10	8	10	8
Lappariaja	-	-	28	26	28	26
Lamuru	-	-	22	21	22	21
Tellu Limpoe	-	-	5	8	5	8
Bengo	-	-	33	31	33	31
Ulaweng	-	-	38	35	38	35
Palakka	-	-	39	38	39	38
Awangpone	-	-	64	64	64	64
Tellu Siattinge	-	-	47	46	47	46
Amali	-	-	39	38	39	38
Ajangale	5	5	45	43	50	48
Dua Boccoe	-	-	37	37	37	37
Cenrana	-	-	33	36	33	36
Tanete Riattang Barat	-	-	130	124	130	124
Tanete Riattang	-	-	117	112	117	112
Tanete Riattang Timur	8	8	80	71	88	79
<b>Bone</b>	<b>21</b>	<b>19</b>	<b>1 474</b>	<b>1 423</b>	<b>1 495</b>	<b>1 442</b>

Lanjutan Tabel/Continued Table 4.1.1

Kecamatan Subdistrict	Murid/Pupils					
	Negeri/Public		Swasta/Private		Jumlah/Total	
	2020/2021	2021/2022	2020/2021	2021/2022	2020/2021	2021/2022
(1)	(2)	(3)	(4)	(5)	(6)	(7)
Bontocani	-	-	344	335	344	335
Kahu	-	-	1 396	1 157	1 396	1 157
Kajuara	-	-	1 013	868	1 013	868
Salomekko	28	28	494	434	522	462
Tonra	17	11	480	384	497	395
Patimpeng	-	-	515	438	515	438
Libureng	-	-	562	495	562	495
Mare	-	-	914	841	914	841
Sibulue	-	-	1 061	1 033	1 061	1 033
Cina	-	-	723	639	723	639
Barebbo	-	-	1 035	922	1 035	922
Ponre	-	-	98	73	98	73
Lappariaja	-	-	361	313	361	313
Lamuru	-	-	251	272	251	272
Tellu Limpoe	-	-	114	175	114	175
Bengo	-	-	307	332	307	332
Ulaweng	-	-	663	524	663	524
Palakka	-	-	507	488	507	488
Awangpone	-	-	730	694	730	694
Tellu Siattinge	-	-	782	676	782	676
Amali	-	-	559	506	559	506
Ajangale	76	60	612	633	688	693
Dua Boccoe	-	-	490	411	490	411
Cenrana	-	-	552	569	552	569
Tanete Riattang Barat	-	-	1 367	1 316	1 367	1 316
Tanete Riattang	-	-	1 379	1 312	1 379	1 312
Tanete Riattang Timur	108	112	890	816	998	928
<b>Bone</b>	<b>229</b>	<b>211</b>	<b>18 199</b>	<b>16 656</b>	<b>18 428</b>	<b>16 867</b>

Sumber/Source: Kementerian Pendidikan dan Kebudayaan, Data Semester Ganjil/Ministry of Educations and Culture, Odd semester report data

**Tabel** 4.1.2  
**Table**

**Jumlah Sekolah, Guru, dan Murid Raudatul Athfal (RA) di Bawah Kementerian Agama Menurut Kecamatan di Kabupaten Bone, 2020/2021 dan 2021/2022**  
**Number of Schools, Teachers, and Pupils in Raudatul Athfal (RA) Under The Ministry of Religious Affairs by Subdistrict in Bone Regency, 2020/2021 and 2021/2022**

Kecamatan Subdistrict	Sekolah/Schools		Guru/Teachers		Murid/Pupils	
	2020/2021	2021/2022	2020/2021	2021/2022	2020/2021	2021/2022
(1)	(2)	(3)	(4)	(5)	(6)	(7)
Bontocani	1	1	3	3	18	21
Kahu	2	2	5	5	50	52
Kajuara	3	3	9	10	103	105
Salomekko	-	-	-	-	-	-
Tonra	1	1	3	3	52	53
Patimpeng	2	2	5	5	43	39
Libureng	2	2	6	6	79	61
Mare	-	-	-	-	-	-
Sibulue	1	1	5	3	27	26
Cina	2	2	7	7	58	61
Barebbo	-	-	1	1	-	-
Ponre	1	1	1	1	-	-
Lappariaja	6	6	16	15	167	169
Lamuru	2	2	9	9	48	62
Tellu Limpoe	-	-	-	-	-	-
Bengo	7	7	17	17	156	168
Ulaweng	1	1	2	4	45	53
Palakka	1	1	1	1	-	-
Awangpone	3	3	9	10	95	102
Tellu Siattinge	2	2	7	7	51	61
Amali	1	1	2	2	25	29
Ajangale	-	-	-	-	-	-
Dua Boccoe	-	-	-	-	-	-
Cenrana	2	2	6	6	55	82
Tanete Riattang Barat	3	3	11	11	74	81
Tanete Riattang	6	6	25	25	241	365
Tanete Riattang Timur	5	5	23	23	326	336
<b>Bone</b>	<b>54</b>	<b>54</b>	<b>173</b>	<b>174</b>	<b>1713</b>	<b>1926</b>

Catatan/Note: Seluruh Raudatul Athfal (RA) berstatus swasta/All Raudatul Athfal (RA) are private

Sumber/Source: Kementerian Agama Kabupaten Bone, Data Semester Ganjil/Ministry of Religious Affairs, Odd semester report data

**Tabel**  
**Table** 4.1.3

**Jumlah Sekolah, Guru, dan Murid Sekolah Dasar (SD) di Bawah Kementerian Pendidikan dan Kebudayaan Menurut Kecamatan di Kabupaten Bone, 2020/2021 dan 2021/2022**  
*Number of Schools, Teachers, and Pupils in Primary Schools Under The Ministry of Education and Culture by Subdistrict in Bone Regency, 2020/2021 and 2021/2022*

Kecamatan Subdistrict	Sekolah/Schools					
	Negeri/Public		Swasta/Private		Jumlah/Total	
	2020/2021	2021/2022	2020/2021	2021/2022	2020/2021	2021/2022
(1)	(2)	(3)	(4)	(5)	(6)	(7)
Bontocani	23	23	-	-	23	23
Kahu	28	28	-	-	28	28
Kajuara	30	30	-	-	30	30
Salomekko	13	13	-	-	13	13
Tonra	15	15	-	-	15	15
Patimpeng	13	13	-	-	13	13
Libureng	29	29	1	1	30	30
Mare	29	29	-	-	29	29
Sibulue	32	32	-	-	32	32
Cina	27	27	-	-	27	27
Barebbo	29	29	-	-	29	29
Ponre	21	21	-	-	21	21
Lappariaja	17	17	-	-	17	17
Lamuru	21	21	-	-	21	21
Tellu Limpoe	14	14	-	-	14	14
Bengo	19	19	-	-	19	19
Ulaweng	27	27	-	-	27	27
Palakka	21	21	-	-	21	21
Awangpone	30	30	-	-	30	30
Tellu Siattinge	39	39	-	-	39	39
Amali	23	23	-	-	23	23
Ajangale	28	28	-	-	28	28
Dua Boccoe	40	40	-	-	40	40
Cenrana	32	33	1	-	33	33
Tanete Riattang Barat	12	12	2	2	14	14
Tanete Riattang	30	30	3	3	33	33
Tanete Riattang Timur	22	22	3	3	25	25
<b>Bone</b>	<b>664</b>	<b>665</b>	<b>10</b>	<b>9</b>	<b>674</b>	<b>674</b>

Lanjutan Tabel/*Continued Table* 4.1.3

Kecamatan Subdistrict	Guru/Teacher					
	Negeri/Public		Swasta/Private		Jumlah/Total	
	2020/2021	2021/2022	2020/2021	2021/2022	2020/2021	2021/2022
(1)	(2)	(3)	(4)	(5)	(6)	(7)
Bontocani	144	161	-	-	144	161
Kahu	263	248	-	-	263	248
Kajuara	277	269	-	-	277	269
Salomekko	121	118	-	-	121	118
Tonra	133	133	-	-	133	133
Patimpeng	112	113	-	-	112	113
Libureng	260	241	15	13	275	254
Mare	266	254	-	-	266	254
Sibulue	288	278	-	-	288	278
Cina	226	228	-	-	226	228
Barebbo	272	256	-	-	272	256
Ponre	135	141	-	-	135	141
Lappariaja	153	152	-	-	153	152
Lamuru	152	153	-	-	152	153
Tellu Limpoe	81	117	-	-	81	117
Bengo	168	164	-	-	168	164
Ulaweng	196	196	-	-	196	196
Palakka	184	178	-	-	184	178
Awangpone	254	254	-	-	254	254
Tellu Siattinge	294	309	-	-	294	309
Amali	148	156	-	-	148	156
Ajangale	181	199	-	-	181	199
Dua Boccoe	265	273	-	-	265	273
Cenrana	181	232	3	-	184	232
Tanete Riattang Barat	197	183	17	22	214	205
Tanete Riattang	354	318	38	39	392	357
Tanete Riattang Timur	239	227	20	26	259	253
<b>Bone</b>	<b>5 544</b>	<b>5 551</b>	<b>93</b>	<b>100</b>	<b>5 637</b>	<b>5 651</b>

Lanjutan Tabel/Continued Table 4.1.3

Kecamatan Subdistrict	Murid/Pupils					
	Negeri/Public		Swasta/Private		Jumlah/Total	
	2020/2021	2021/2022	2020/2021	2021/2022	2020/2021	2021/2022
(1)	(2)	(3)	(4)	(5)	(6)	(7)
Bontocani	1 908	1 902	-	-	1 908	1 902
Kahu	3 011	2 980	-	-	3 011	2 980
Kajuara	3 761	3 742	-	-	3 761	3 742
Salomekko	1 654	1 637	-	-	1 654	1 637
Tonra	1 486	1 526	-	-	1 486	1 526
Patimpeng	1 540	1 526	-	-	1 540	1 526
Libureng	2 603	2 630	195	173	2 798	2 803
Mare	2 982	2 945	-	-	2 982	2 945
Sibulue	3 258	3 211	-	-	3 258	3 211
Cina	2 779	2 778	-	-	2 779	2 778
Barebbo	2 577	2 598	-	-	2 577	2 598
Ponre	1 287	1 297	-	-	1 287	1 297
Lappariaja	1 822	1 841	-	-	1 822	1 841
Lamuru	1 853	1 804	-	-	1 853	1 804
Tellu Limpoe	1 494	1 442	-	-	1 494	1 442
Bengo	2 031	2 131	-	-	2 031	2 131
Ulaweng	2 110	2 130	-	-	2 110	2 130
Palakka	2 294	2 310	-	-	2 294	2 310
Awangpone	2 637	2 607	-	-	2 637	2 607
Tellu Siattinge	3 774	3 808	-	-	3 774	3 808
Amali	1 485	1 472	-	-	1 485	1 472
Ajangale	2 461	2 466	-	-	2 461	2 466
Dua Boccoe	2 822	2 794	-	-	2 822	2 794
Cenrana	2 541	2 614	27	-	2 568	2 614
Tanete Riattang Barat	3 394	3 351	250	368	3 644	3 719
Tanete Riattang	4 908	4 746	600	621	5 508	5 367
Tanete Riattang Timur	3 685	3 655	306	337	3 991	3 992
<b>Bone</b>	<b>68 157</b>	<b>67 943</b>	<b>1 378</b>	<b>1 499</b>	<b>69 535</b>	<b>69 442</b>

Catatan/Note: <sup>1</sup> Jumlah guru termasuk kepala sekolah dan guru/The total of teachers including headmaster and teacher

Sumber/Source: Kementerian Pendidikan dan Kebudayaan, Sistem Data Pokok Pendidikan, data semester ganjil/Ministry of Educations and Culture, Basic Education Data System, odd semester report data

**Tabel** 4.1.4  
**Table**

**Jumlah Sekolah, Guru, dan Murid Madrasah Ibtidaiyah (MI) di Bawah Kementerian Agama Menurut Kecamatan Menurut Kecamatan di Kabupaten Bone, 2020/2021 dan 2021/2022**  
*Number of Schools, Teachers, and Pupils in Madrasah Ibtidaiyah (MI) Under The Ministry of Religious Affairs by Subdistrict in Bone Regency, 2020/2021 and 2021/2022*

Kecamatan Subdistrict	Sekolah/Schools					
	Negeri/Public		Swasta/Private		Jumlah/Total	
	2020/2021	2021/2022	2020/2021	2021/2022	2020/2021	2021/2022
(1)	(2)	(3)	(4)	(5)	(6)	(7)
Bontocani	-	-	1	1	1	1
Kahu	-	-	12	12	12	12
Kajuara	-	-	2	2	2	2
Salomekko	-	-	3	3	3	3
Tonra	-	-	-	-	-	-
Patimpeng	-	-	3	3	3	3
Libureng	-	-	2	2	2	2
Mare	-	-	-	-	-	-
Sibulue	1	1	2	2	3	3
Cina	-	-	1	1	1	1
Barebbo	-	-	3	3	3	3
Ponre	-	-	2	2	2	2
Lappariaja	-	-	6	6	6	6
Lamuru	-	-	7	7	7	7
Tellu Limpoe	-	-	-	-	-	-
Bengo	1	1	3	3	4	4
Ulaweng	1	1	-	-	1	1
Palakka	-	-	1	1	1	1
Awangpone	1	1	7	7	8	8
Tellu Siattinge	-	-	5	5	5	5
Amali	1	1	4	4	5	5
Ajangale	-	-	4	4	4	4
Dua Boccoe	1	1	1	1	2	2
Cenrana	-	-	1	1	1	1
Tanete Riattang Barat	1	1	5	5	6	6
Tanete Riattang	1	1	2	2	3	3
Tanete Riattang Timur	-	-	4	4	4	4
<b>Bone</b>	<b>8</b>	<b>8</b>	<b>81</b>	<b>81</b>	<b>89</b>	<b>89</b>

Lanjutan Tabel/Continued Table 4.1.4

Kecamatan Subdistrict	Guru/Teacher					
	Negeri/Public		Swasta/Private		Jumlah/Total	
	2020/2021	2021/2022	2020/2021	2021/2022	2020/2021	2021/2022
(1)	(2)	(3)	(4)	(5)	(6)	(7)
Bontocani	-	-	6	5	6	5
Kahu	-	-	92	129	92	129
Kajuara	-	-	23	22	23	22
Salomekko	-	-	22	28	22	28
Tonra	-	-	-	-	-	-
Patimpeng	-	-	30	40	30	40
Libureng	-	-	23	15	23	15
Mare	-	-	-	-	-	-
Sibulue	14	32	17	22	31	54
Cina	-	-	7	8	7	8
Barebbo	-	-	34	48	34	48
Ponre	-	-	15	23	15	23
Lappariaja	-	-	61	76	61	76
Lamuru	-	-	49	57	49	57
Tellu Limpoe	-	-	-	-	-	-
Bengo	16	32	21	29	37	61
Ulaweng	-	-	12	30	12	30
Palakka	-	-	9	11	9	11
Awangpone	7	15	58	79	65	94
Tellu Siattinge	-	-	39	46	39	46
Amali	10	19	33	45	43	64
Ajangale	-	-	22	27	22	27
Dua Boccoe	11	18	8	8	19	26
Cenrana	-	-	7	8	7	8
Tanete Riattang Barat	18	29	61	81	79	110
Tanete Riattang	14	37	16	23	30	60
Tanete Riattang Timur	-	-	52	65	52	65
<b>Bone</b>	<b>90</b>	<b>182</b>	<b>717</b>	<b>925</b>	<b>807</b>	<b>1 107</b>



Lanjutan Tabel/Continued Table 4.1.4

Kecamatan Subdistrict	Murid/Pupils					
	Negeri/Public		Swasta/Private		Jumlah/Total	
	2020/2021	2021/2022	2020/2021	2021/2022	2020/2021	2021/2022
(1)	(2)	(3)	(4)	(5)	(6)	(7)
Bontocani	-	-	20	15	20	15
Kahu	-	-	848	953	848	953
Kajuara	-	-	205	215	205	215
Salomekko	-	-	246	236	246	236
Tonra	-	-	-	-	-	-
Patimpeng	-	-	296	296	296	296
Libureng	-	-	82	98	82	98
Mare	-	-	-	-	-	-
Sibulue	225	205	118	112	343	317
Cina	-	-	125	118	125	118
Barebbo	-	-	301	290	301	290
Ponre	-	-	157	170	157	170
Lappariaja	-	-	695	587	695	587
Lamuru	-	-	618	587	618	587
Tellu Limpoe	-	-	-	-	-	-
Bengo	180	177	172	177	352	354
Ulaweng	279	308	-	-	279	308
Palakka	-	-	72	91	72	91
Awangpone	111	116	617	622	728	738
Tellu Siattinge	-	-	312	306	312	306
Amali	90	90	234	233	324	323
Ajangale	-	-	179	204	179	204
Dua Boccoe	157	163	55	53	212	216
Cenrana	-	-	82	74	82	74
Tanete Riattang Barat	317	341	829	810	1 146	1 151
Tanete Riattang	268	349	67	213	335	562
Tanete Riattang Timur	-	-	635	634	635	634
<b>Bone</b>	<b>1 627</b>	<b>1 749</b>	<b>6 965</b>	<b>7 094</b>	<b>8 592</b>	<b>8 843</b>

Catatan/Note: ...

Sumber/Source: Kementerian Agama, EMIS, Data Semester Ganjil/Ministry of Religious Affairs, EMIS, Odd semester report data

**Tabel**  
**Table** 4.1.5

**Jumlah Sekolah, Guru, dan Murid Sekolah Menengah Pertama (SMP) di Bawah Kementerian Pendidikan dan Kebudayaan Menurut Kecamatan di Kabupaten Bone, 2020/2021 dan 2021/2022**

*Number of Schools, Teachers, and Pupils in Junior High Schools Under The Ministry of Education and Culture by Subdistrict in Bone Regency, 2020/2021 and 2021/2022*

Kecamatan Subdistrict	Sekolah/Schools					
	Negeri/Public		Swasta/Private		Jumlah/Total	
	2020/2021	2021/2022	2020/2021	2021/2022	2020/2021	2021/2022
(1)	(2)	(3)	(4)	(5)	(6)	(7)
Bontocani	6	6	-	-	6	6
Kahu	4	4	-	-	4	4
Kajuara	4	4	-	-	4	4
Salomekko	3	3	-	-	3	3
Tonra	2	2	-	-	2	2
Patimpeng	4	4	-	-	4	4
Libureng	8	8	-	-	8	8
Mare	5	5	-	-	5	5
Sibulue	6	6	-	-	6	6
Cina	4	4	-	-	4	4
Barebbo	4	4	-	-	4	4
Ponre	6	6	-	-	6	6
Lappariaja	4	4	-	-	4	4
Lamuru	4	4	-	-	4	4
Tellu Limpoe	6	6	-	-	6	6
Bengo	4	4	-	-	4	4
Ulaweng	3	3	-	-	3	3
Palakka	5	5	1	1	6	6
Awangpone	4	4	-	-	4	4
Tellu Siattinge	4	4	-	-	4	4
Amali	3	3	2	2	5	5
Ajangale	5	5	-	-	5	5
Dua Boccoe	3	3	1	1	4	4
Cenrana	4	4	-	-	4	4
Tanete Riattang Barat	3	3	1	1	4	4
Tanete Riattang	4	4	2	2	6	6
Tanete Riattang Timur	2	2	2	2	4	4
<b>Bone</b>	<b>114</b>	<b>114</b>	<b>9</b>	<b>9</b>	<b>123</b>	<b>123</b>

Lanjutan Tabel/Continued Table 4.1.5

Kecamatan Subdistrict	Guru/Teacher					
	Negeri/Public		Swasta/Private		Jumlah/Total	
	2020/2021	2021/2022	2020/2021	2021/2022	2020/2021	2021/2022
(1)	(2)	(3)	(4)	(5)	(6)	(7)
Bontocani	53	59	-	-	53	59
Kahu	98	95	-	-	98	95
Kajuara	86	90	-	-	86	90
Salomekko	50	48	-	-	50	48
Tonra	38	37	-	-	38	37
Patimpeng	55	51	-	-	55	51
Libureng	87	89	-	-	87	89
Mare	103	95	-	-	103	95
Sibulue	107	104	-	-	107	104
Cina	79	80	-	-	79	80
Barebbo	92	89	-	-	92	89
Ponre	56	58	-	-	56	58
Lappariaja	75	75	-	-	75	75
Lamuru	45	42	-	-	45	42
Tellu Limpoe	38	40	-	-	38	40
Bengo	48	47	-	-	48	47
Ulaweng	59	58	-	-	59	58
Palakka	75	77	4	7	79	84
Awangpone	80	84	-	-	80	84
Tellu Siattinge	88	84	-	-	88	84
Amali	44	44	18	20	62	64
Ajangale	68	69	-	-	68	69
Dua Boccoe	39	40	6	6	45	46
Cenrana	55	54	-	-	55	54
Tanete Riattang Barat	52	50	3	3	55	53
Tanete Riattang	202	187	15	16	217	203
Tanete Riattang Timur	78	78	28	26	106	104
<b>Bone</b>	<b>1 950</b>	<b>1 924</b>	<b>74</b>	<b>78</b>	<b>2 024</b>	<b>2 002</b>

Lanjutan Tabel/Continued Table 4.1.5

Kecamatan Subdistrict	Murid/Pupils					
	Negeri/Public		Swasta/Private		Jumlah/Total	
	2020/2021	2021/2022	2020/2021	2021/2022	2020/2021	2021/2022
(1)	(2)	(3)	(4)	(5)	(6)	(7)
Bontocani	547	527	-	-	547	527
Kahu	1 518	1 372	-	-	1 518	1 372
Kajuara	1 272	1 295	-	-	1 272	1 295
Salomekko	620	577	-	-	620	577
Tonra	444	416	-	-	444	416
Patimpeng	633	633	-	-	633	633
Libureng	935	869	-	-	935	869
Mare	1 195	1 092	-	-	1 195	1 092
Sibulue	1 075	1 006	-	-	1 075	1 006
Cina	924	953	-	-	924	953
Barebbo	1 182	1 136	-	-	1 182	1 136
Ponre	402	358	-	-	402	358
Lappariaja	986	825	-	-	986	825
Lamuru	389	387	-	-	389	387
Tellu Limpoe	457	422	-	-	457	422
Bengo	572	516	-	-	572	516
Ulaweng	919	851	-	-	919	851
Palakka	825	809	42	48	867	857
Awangpone	1 013	979	-	-	1 013	979
Tellu Siattinge	1 235	1 154	-	-	1 235	1 154
Amali	359	320	172	174	531	494
Ajangale	788	729	-	-	788	729
Dua Boccoe	572	496	101	100	673	596
Cenrana	670	630	-	-	670	630
Tanete Riattang Barat	582	568	14	8	596	576
Tanete Riattang	2 993	2 946	169	180	3 162	3 126
Tanete Riattang Timur	1 128	1 083	330	347	1 458	1 430
<b>Bone</b>	<b>24 235</b>	<b>22 949</b>	<b>828</b>	<b>857</b>	<b>25 063</b>	<b>23 806</b>

Catatan/Note: <sup>1</sup> Jumlah guru termasuk kepala sekolah dan guru/The total of teachers including headmaster and teacher

Sumber/Source: Kementerian Pendidikan dan Kebudayaan, Sistem Data Pokok Pendidikan, data semester ganjil/Ministry of Educations and Culture, Basic Education Data System, odd semester report data

**Tabel**  
**Table** 4.1.6

**Jumlah Sekolah, Guru, dan Murid Madrasah Tsanawiyah (MTs) di Bawah Kementerian Agama Menurut Kecamatan di Kabupaten Bone, 2020/2021 dan 2021/2022**

*Number of Schools, Teachers, and Pupils in Madrasah Tsanawiyah (MTs) Under The Ministry of Religious Affairs by Subdistrict in Bone Regency, 2020/2021 and 2021/2022*

Kecamatan Subdistrict	Sekolah/Schools					
	Negeri/Public		Swasta/Private		Jumlah/Total	
	2020/2021	2021/2022	2020/2021	2021/2022	2020/2021	2021/2022
(1)	(2)	(3)	(4)	(5)	(6)	(7)
Bontocani	-	-	3	3	3	3
Kahu	-	-	8	8	8	8
Kajuara	-	-	4	4	4	4
Salomekko	-	-	4	4	4	4
Tonra	-	-	2	2	2	2
Patimpeng	-	-	2	2	2	2
Libureng	1	1	3	3	4	4
Mare	-	-	1	1	1	1
Sibulue	-	-	5	5	5	5
Cina	-	-	2	2	2	2
Barebbo	-	-	3	3	3	3
Ponre	-	-	2	2	2	2
Lappariaja	1	1	3	3	4	4
Lamuru	-	-	6	6	6	6
Tellu Limpoe	-	-	-	-	-	-
Bengo	-	-	3	3	3	3
Ulaweng	-	-	3	3	3	3
Palakka	-	-	-	-	-	-
Awangpone	-	-	5	5	5	5
Tellu Siattinge	-	-	7	7	7	7
Amali	-	-	3	3	3	3
Ajangale	1	1	2	2	3	3
Dua Boccoe	-	-	6	6	6	6
Cenrana	-	-	5	5	5	5
Tanete Riattang Barat	-	-	4	4	4	4
Tanete Riattang	1	1	3	3	4	4
Tanete Riattang Timur	-	-	3	3	3	3
<b>Bone</b>	<b>4</b>	<b>4</b>	<b>92</b>	<b>92</b>	<b>96</b>	<b>96</b>

Lanjutan Tabel/Continued Table 4.1.6

Kecamatan Subdistrict	Guru/Teacher					
	Negeri/Public		Swasta/Private		Jumlah/Total	
	2020/2021	2021/2022	2020/2021	2021/2022	2020/2021	2021/2022
(1)	(2)	(3)	(4)	(5)	(6)	(7)
Bontocani	-	-	24	29	24	29
Kahu	-	-	93	98	93	98
Kajuara	-	-	64	64	64	64
Salomekko	-	-	42	44	42	44
Tonra	-	-	29	29	29	29
Patimpeng	-	-	19	22	19	22
Libureng	44	129	36	35	80	164
Mare	-	-	23	23	23	23
Sibulue	-	-	69	68	69	68
Cina	-	-	31	35	31	35
Barebbo	-	-	41	47	41	47
Ponre	-	-	24	20	24	20
Lappariaja	79	81	38	35	117	116
Lamuru	-	-	80	69	80	69
Tellu Limpoe	-	-	-	-	-	-
Bengo	-	-	37	38	37	38
Ulaweng	-	-	41	47	41	47
Palakka	-	-	-	-	-	-
Awangpone	-	-	68	70	68	70
Tellu Siattinge	-	-	89	104	89	104
Amali	-	-	33	39	33	39
Ajangale	55	56	20	19	75	75
Dua Boccoe	-	-	88	103	88	103
Cenrana	-	-	56	57	56	57
Tanete Riattang Barat	-	-	83	79	83	79
Tanete Riattang	137	136	60	67	197	203
Tanete Riattang Timur	-	-	54	51	54	51
<b>Bone</b>	<b>315</b>	<b>402</b>	<b>1,242</b>	<b>1,292</b>	<b>1,557</b>	<b>1,694</b>

Lanjutan Tabel/*Continued Table* 4.1.6

Kecamatan Subdistrict	Murid/Pupils					
	Negeri/Public		Swasta/Private		Jumlah/Total	
	2020/2021	2021/2022	2020/2021	2021/2022	2020/2021	2021/2022
(1)	(2)	(3)	(4)	(5)	(6)	(7)
Bontocani	-	-	168	171	168	171
Kahu	-	-	759	731	759	731
Kajuara	-	-	1,051	1,145	1,051	1,145
Salomekko	-	-	212	210	212	210
Tonra	-	-	218	215	218	215
Patimpeng	-	-	184	228	184	228
Libureng	507	480	133	119	640	599
Mare	-	-	294	312	294	312
Sibulue	-	-	294	615	294	615
Cina	-	-	619	259	619	259
Barebbo	-	-	238	225	238	225
Ponre	-	-	202	174	202	174
Lappariaja	719	713	224	225	943	938
Lamuru	-	-	575	651	575	651
Tellu Limpoe	-	-	-	-	-	-
Bengo	-	-	165	148	165	148
Ulaweng	-	-	193	208	193	208
Palakka	-	-	-	-	-	-
Awangpone	-	-	436	453	436	453
Tellu Siattinge	-	-	718	734	718	734
Amali	-	-	226	230	226	230
Ajangale	490	524	22	21	512	545
Dua Boccoe	-	-	1,010	1,037	1,010	1,037
Cenrana	-	-	427	451	427	451
Tanete Riattang Barat	-	-	495	553	495	553
Tanete Riattang	1,289	68	513	530	1,802	598
Tanete Riattang Timur	-	-	539	544	539	544
<b>Bone</b>	<b>3,005</b>	<b>1,785</b>	<b>9,915</b>	<b>10,189</b>	<b>12,920</b>	<b>11,974</b>

Catatan/Note: ...

Sumber/Source: Kementerian Agama Kabupaten Bone, EMIS, Data Semester Ganjil/Ministry of Religious Affairs, EMIS, Odd semester report data

**Tabel**  
**Table** 4.1.7

**Jumlah Sekolah, Guru, dan Murid Sekolah Menengah Atas (SMA) di Bawah Kementerian Pendidikan dan Kebudayaan Menurut Kecamatan di Kabupaten Bone, 2020/2021 dan 2021/2022**  
*Number of Schools, Teachers, and Pupils in Senior High Schools Under The Ministry of Education and Culture by Subdistrict in Bone Regency, 2020/2021 and 2021/2022*

Kecamatan Subdistrict	Sekolah/Schools					
	Negeri/Public		Swasta/Private		Jumlah/Total	
	2020/2021	2021/2022	2020/2021	2021/2022	2020/2021	2021/2022
(1)	(2)	(3)	(4)	(5)	(6)	(7)
Bontocani	1	1	1	1	2	2
Kahu	1	1	1	1	2	2
Kajuara	1	1	-	-	1	1
Salomekko	1	1	-	-	1	1
Tonra	1	1	-	-	1	1
Patimpeng	1	1	-	-	1	1
Libureng	2	2	-	-	2	2
Mare	1	1	-	-	1	1
Sibulue	1	1	-	-	1	1
Cina	1	1	-	-	1	1
Barebbo	-	-	-	-	-	-
Ponre	1	1	-	-	1	1
Lappariaja	1	1	-	-	1	1
Lamuru	1	1	-	-	1	1
Tellu Limpoe	1	1	-	-	1	1
Bengo	1	1	-	-	1	1
Ulaweng	1	1	-	-	1	1
Palakka	1	1	1	1	2	2
Awangpone	1	1	-	-	1	1
Tellu Siattinge	1	1	-	-	1	1
Amali	1	1	-	-	1	1
Ajangale	1	1	-	-	1	1
Dua Boccoe	1	1	-	-	1	1
Cenrana	2	2	-	-	2	2
Tanete Riattang Barat	3	3	1	1	4	4
Tanete Riattang	1	1	1	2	2	3
Tanete Riattang Timur	1	1	1	1	2	2
<b>Bone</b>	<b>30</b>	<b>30</b>	<b>6</b>	<b>7</b>	<b>36</b>	<b>37</b>



Lanjutan Tabel/*Continued Table 4.1.7*

Kecamatan Subdistrict	Guru/Teacher					
	Negeri/Public		Swasta/Private		Jumlah/Total	
	2020/2021	2021/2022	2020/2021	2021/2022	2020/2021	2021/2022
(1)	(2)	(3)	(4)	(5)	(6)	(7)
Bontocani	15	18	6	6	21	24
Kahu	56	58	8	6	64	64
Kajuara	49	53	-	-	49	53
Salomekko	22	20	-	-	22	20
Tonra	46	41	-	-	46	41
Patimpeng	29	28	-	-	29	28
Libureng	57	64	-	-	57	64
Mare	59	63	-	-	59	63
Sibulue	40	41	-	-	40	41
Cina	46	45	-	-	46	45
Barebbo	-	-	-	-	-	-
Ponre	16	19	-	-	16	19
Lappariaja	47	46	-	-	47	46
Lamuru	32	33	-	-	32	33
Tellu Limpoe	16	17	-	-	16	17
Bengo	24	28	-	-	24	28
Ulaweng	50	59	-	-	50	59
Palakka	20	20	5	8	25	28
Awangpone	42	38	-	-	42	38
Tellu Siattinge	33	40	-	-	33	40
Amali	29	27	-	-	29	27
Ajangale	41	47	-	-	41	47
Dua Boccoe	37	39	-	-	37	39
Cenrana	37	39	-	-	37	39
Tanete Riattang Barat	165	168	15	11	180	179
Tanete Riattang	72	74	11	11	83	85
Tanete Riattang Timur	35	40	19	21	54	61
<b>Bone</b>	<b>1 115</b>	<b>1 165</b>	<b>64</b>	<b>63</b>	<b>1 179</b>	<b>1 228</b>

Lanjutan Tabel/Continued Table 4.1.7

Kecamatan Subdistrict	Murid/Pupils					
	Negeri/Public		Swasta/Private		Jumlah/Total	
	2020/2021	2021/2022	2020/2021	2021/2022	2020/2021	2021/2022
(1)	(2)	(3)	(4)	(5)	(6)	(7)
Bontocani	273	247	92	91	365	338
Kahu	878	910	189	212	1067	1122
Kajuara	851	820	-	-	851	820
Salomekko	257	234	-	-	257	234
Tonra	669	639	-	-	669	639
Patimpeng	427	410	-	-	427	410
Libureng	1011	983	-	-	1011	983
Mare	1067	1050	-	-	1067	1050
Sibulue	892	847	-	-	892	847
Cina	762	722	-	-	762	722
Barebbo	-	-	-	-	-	-
Ponre	277	276	-	-	277	276
Lappariaja	1026	988	-	-	1026	988
Lamuru	514	491	-	-	514	491
Tellu Limpoe	188	205	-	-	188	205
Bengo	497	458	-	-	497	458
Ulaweng	1103	1062	-	-	1103	1062
Palakka	273	242	50	51	323	293
Awangpone	545	588	-	-	545	588
Tellu Siattinge	715	690	-	-	715	690
Amali	381	381	-	-	381	381
Ajangale	631	578	-	-	631	578
Dua Boccoe	527	493	-	-	527	493
Cenrana	711	679	-	-	711	679
Tanete Riattang Barat	2497	2444	88	57	2585	2501
Tanete Riattang	1309	1282	27	40	1336	1322
Tanete Riattang Timur	567	537	219	221	786	758
<b>Bone</b>	<b>18 848</b>	<b>18 256</b>	<b>665</b>	<b>672</b>	<b>19 513</b>	<b>18 928</b>

Catatan/Note: <sup>1</sup> Jumlah guru termasuk kepala sekolah dan guru/The total of teachers including headmaster and teacher

Sumber/Source: Kementerian Pendidikan dan Kebudayaan, Sistem Data Pokok Pendidikan, data semester ganjil/Ministry of Educations and Culture, Basic Education Data System, odd semester report data

**Tabel** 4.1.8  
**Table**

**Jumlah Sekolah, Guru, dan Murid Sekolah Menengah Kejuruan (SMK) di Bawah Kementerian Pendidikan dan Kebudayaan Menurut Kecamatan di Kabupaten Bone, 2020/2021 dan 2021/2022**

*Number of Schools, Teachers, and Pupils in Vocational High Schools Under The Ministry of Education and Culture by Subdistrict in Bone Regency, 2020/2021 and 2021/2022*

Kecamatan Subdistrict	Sekolah/Schools					
	Negeri/Public		Swasta/Private		Jumlah/Total	
	2020/2021	2021/2022	2020/2021	2021/2022	2020/2021	2021/2022
(1)	(2)	(3)	(4)	(5)	(6)	(7)
Bontocani	-	-	-	-	-	-
Kahu	-	-	1	1	1	1
Kajuara	1	1	-	-	1	1
Salomekko	-	-	1	1	1	1
Tonra	-	-	-	-	-	-
Patimpeng	-	-	1	1	1	1
Libureng	1	1	-	-	1	1
Mare	1	1	-	-	1	1
Sibulue	-	-	-	-	-	-
Cina	-	-	1	1	1	1
Barebbo	1	1	-	-	1	1
Ponre	1	1	-	-	1	1
Lappariaja	-	-	-	-	-	-
Lamuru	-	-	-	-	-	-
Tellu Limpoe	-	-	-	-	-	-
Bengo	-	-	-	-	-	-
Ulaweng	-	-	-	-	-	-
Palakka	-	-	-	-	-	-
Awangpone	-	-	1	1	1	1
Tellu Siattinge	-	-	1	1	1	1
Amali	-	-	-	-	-	-
Ajangale	1	1	-	-	1	1
Dua Boccoe	-	-	-	-	-	-
Cenrana	-	-	-	-	-	-
Tanete Riattang Barat	-	-	2	2	2	2
Tanete Riattang	2	2	3	3	5	5
Tanete Riattang Timur	2	2	1	1	3	3
<b>Bone</b>	<b>10</b>	<b>10</b>	<b>12</b>	<b>12</b>	<b>22</b>	<b>22</b>

Lanjutan Tabel/Continued Table 4.1.8

Kecamatan Subdistrict	Guru/Teacher					
	Negeri/Public		Swasta/Private		Jumlah/Total	
	2020/2021	2021/2022	2020/2021	2021/2022	2020/2021	2021/2022
(1)	(2)	(3)	(4)	(5)	(6)	(7)
Bontocani	-	-	-	-	-	-
Kahu	-	-	9	9	9	9
Kajuara	24	31	-	-	24	31
Salomekko	-	-	12	15	12	15
Tonra	-	-	-	-	-	-
Patimpeng	-	-	9	10	9	10
Libureng	35	38	-	-	35	38
Mare	34	44	-	-	34	44
Sibulue	-	-	-	-	-	-
Cina	-	-	6	4	6	4
Barebbo	33	34	-	-	33	34
Ponre	20	24	-	-	20	24
Lappariaja	-	-	-	-	-	-
Lamuru	-	-	-	-	-	-
Tellu Limpoe	-	-	-	-	-	-
Bengo	-	-	-	-	-	-
Ulaweng	-	-	-	-	-	-
Palakka	-	-	-	-	-	-
Awangpone	-	-	13	14	13	14
Tellu Siattinge	-	-	6	9	6	9
Amali	-	-	-	-	-	-
Ajangale	10	15	-	-	10	15
Dua Boccoe	-	-	-	-	-	-
Cenrana	-	-	-	-	-	-
Tanete Riattang Barat	-	-	18	19	18	19
Tanete Riattang	122	137	24	31	146	168
Tanete Riattang Timur	84	86	9	9	93	95
<b>Bone</b>	<b>362</b>	<b>409</b>	<b>106</b>	<b>120</b>	<b>468</b>	<b>529</b>

Lanjutan Tabel/*Continued Table* 4.1.8

Kecamatan Subdistrict	Murid/Pupils					
	Negeri/Public		Swasta/Private		Jumlah/Total	
	2020/2021	2021/2022	2020/2021	2021/2022	2020/2021	2021/2022
(1)	(2)	(3)	(4)	(5)	(6)	(7)
Bontocani	-	-	-	-	-	-
Kahu	-	-	27	16	27	16
Kajuara	427	395	-	-	427	395
Salomekko	-	-	61	59	61	59
Tonra	-	-	-	-	-	-
Patimpeng	-	-	73	78	73	78
Libureng	583	527	-	-	583	527
Mare	624	554	-	-	624	554
Sibulue	-	-	-	-	-	-
Cina	-	-	56	42	56	42
Barebbo	392	370	-	-	392	370
Ponre	130	92	-	-	130	92
Lappariaja	-	-	-	-	-	-
Lamuru	-	-	-	-	-	-
Tellu Limpoe	-	-	-	-	-	-
Bengo	-	-	-	-	-	-
Ulaweng	-	-	-	-	-	-
Palakka	-	-	-	-	-	-
Awangpone	-	-	242	207	242	207
Tellu Siattinge	-	-	35	33	35	33
Amali	-	-	-	-	-	-
Ajangale	172	174	-	-	172	174
Dua Boccoe	-	-	-	-	-	-
Cenrana	-	-	-	-	-	-
Tanete Riattang Barat	-	-	179	156	179	156
Tanete Riattang	2 071	2 425	144	95	2 215	2 520
Tanete Riattang Timur	1 128	958	71	61	1 199	1 019
<b>Bone</b>	<b>5 527</b>	<b>5 495</b>	<b>888</b>	<b>747</b>	<b>6 415</b>	<b>6 242</b>

Catatan/Note: <sup>1</sup> Guru yang mengajar di 2 sekolah atau lebih dihitung di masing-masing sekolah, Jumlah guru termasuk kepala sekolah dan guru/*The teacher who taught in two schools or more counted in every school, The total of teachers including headmaster and teacher*

Sumber/Source: Kementerian Pendidikan dan Kebudayaan, Sistem Data Pokok Pendidikan, data semester ganjil/*Ministry of Educations and Culture, Basic Education Data System, odd semester report data*

**Tabel** 4.1.9  
**Table**

**Jumlah Sekolah, Guru, dan Murid Madrasah Aliyah (MA) di Bawah Kementerian Agama Menurut Kecamatan di Kabupaten Bone, 2020/2021 dan 2021/2022**

*Number of Schools, Teachers, and Pupils in Madrasah Aliyah (MA) Under the Ministry of Religious Affairs by Subdistrict in Bone Regency, 2020/2021 dan 2021/2022*

Kecamatan Subdistrict	Sekolah/Schools					
	Negeri/Public		Swasta/Private		Jumlah/Total	
	2020/2021	2021/2022	2020/2021	2021/2022	2020/2021	2021/2022
(1)	(2)	(3)	(4)	(5)	(6)	(7)
Bontocani	-	-	1	1	1	1
Kahu	-	-	5	5	5	5
Kajuara	1	1	2	2	3	3
Salomekko	-	-	1	1	1	1
Tonra	-	-	-	-	-	-
Patimpeng	-	-	2	2	2	2
Libureng	-	-	2	2	2	2
Mare	-	-	-	-	-	-
Sibulue	-	-	2	2	2	2
Cina	-	-	-	-	-	-
Barebbo	-	-	-	-	-	-
Ponre	-	-	2	2	2	2
Lappariaja	1	1	1	1	2	2
Lamuru	-	-	4	4	4	4
Tellu Limpoe	-	-	-	-	-	-
Bengo	-	-	1	1	1	1
Ulaweng	-	-	2	2	2	2
Palakka	-	-	-	-	-	-
Awangpone	-	-	4	4	4	4
Tellu Siattinge	-	-	4	4	4	4
Amali	-	-	1	1	1	1
Ajangale	-	-	1	1	1	1
Dua Boccoe	-	-	5	5	5	5
Cenrana	-	-	-	-	-	-
Tanete Riattang Barat	-	-	1	1	1	1
Tanete Riattang	2	2	1	1	3	3
Tanete Riattang Timur	-	-	2	2	2	2
<b>Bone</b>	<b>4</b>	<b>4</b>	<b>44</b>	<b>44</b>	<b>48</b>	<b>48</b>

Lanjutan Tabel/Continued Table 4.1.9

Kecamatan Subdistrict	Guru/Teacher					
	Negeri/Public		Swasta/Private		Jumlah/Total	
	2020/2021	2021/2022	2020/2021	2021/2022	2020/2021	2021/2022
(1)	(2)	(3)	(4)	(5)	(6)	(7)
Bontocani	-	-	7	7	7	7
Kahu	-	-	88	83	88	83
Kajuara	-	46	-	25	-	71
Salomekko	-	-	-	10	-	10
Tonra	-	-	-	-	-	-
Patimpeng	-	-	21	21	21	21
Libureng	-	-	25	26	25	26
Mare	-	-	-	-	-	-
Sibulue	-	-	30	43	30	43
Cina	-	-	-	-	-	-
Barebbo	-	-	-	-	-	-
Ponre	-	-	30	31	30	31
Lappariaja	86	89	16	15	102	104
Lamuru	-	-	57	48	57	48
Tellu Limpoe	-	-	-	-	-	-
Bengo	-	-	14	13	14	13
Ulaweng	-	-	33	36	33	36
Palakka	-	-	-	-	-	-
Awangpone	-	-	61	52	61	52
Tellu Siattinge	-	-	72	76	72	76
Amali	-	-	17	20	17	20
Ajangale	-	-	29	25	29	25
Dua Boccoe	-	-	93	96	93	96
Cenrana	-	-	-	-	-	-
Tanete Riattang Barat	-	-	20	20	20	20
Tanete Riattang	176	179	35	38	211	217
Tanete Riattang Timur	-	-	17	37	17	37
<b>Bone</b>	<b>262</b>	<b>314</b>	<b>665</b>	<b>722</b>	<b>927</b>	<b>1 036</b>

Lanjutan Tabel/*Continued Table* 4.1.9

Kecamatan Subdistrict	Murid/Pupils					
	Negeri/Public		Swasta/Private		Jumlah/Total	
	2020/2021	2021/2022	2020/2021	2021/2022	2020/2021	2021/2022
(1)	(2)	(3)	(4)	(5)	(6)	(7)
Bontocani	-	-	36	99	36	99
Kahu	-	-	761	747	761	747
Kajuara	306	329	626	580	932	909
Salomekko	-	-	56	62	56	62
Tonra	-	-	-	-	-	-
Patimpeng	-	-	113	123	113	123
Libureng	-	-	112	106	112	106
Mare	-	-	-	-	-	-
Sibulue	-	-	169	158	169	158
Cina	-	-	-	-	-	-
Barebbo	-	-	-	-	-	-
Ponre	-	-	191	183	191	183
Lappariaja	1,064	1,043	73	75	1,137	1,118
Lamuru	-	-	495	551	495	551
Tellu Limpoe	-	-	-	-	-	-
Bengo	-	-	70	71	70	71
Ulaweng	-	-	138	144	138	144
Palakka	-	-	-	-	-	-
Awangpone	-	-	260	271	260	271
Tellu Siattinge	-	-	511	526	511	526
Amali	-	-	196	192	196	192
Ajangale	-	-	314	348	314	348
Dua Boccoe	-	-	523	870	523	870
Cenrana	-	-	-	-	-	-
Tanete Riattang Barat	-	-	79	98	79	98
Tanete Riattang	1,626	1,703	287	295	1,913	1,998
Tanete Riattang Timur	-	-	66	168	66	168
<b>Bone</b>	<b>2 996</b>	<b>3 075</b>	<b>5 076</b>	<b>5 667</b>	<b>8 072</b>	<b>8 742</b>

Sumber/*Source*: Kementerian Agama Kabupaten Bone, EMIS, Data Semester Ganjil/*Ministry of Religious Affairs, EMIS, Odd semester report data*



**Tabel** 4.1.10  
**Table****Jumlah Desa<sup>1</sup>/Kelurahan yang Memiliki Fasilitas Sekolah Menurut Kecamatan dan Tingkat Pendidikan di Kabupaten Bone, 2019–2021***Number of Villages<sup>1</sup>/Kelurahan Having Educational Facilities by Subdistrict and Educational Level in Bone Regency, 2019–2021*

Kecamatan Subdistrict	SD Primary School		
	2019	2020	2021
(1)	(2)	(3)	(4)
Bontocani	11	11	11
Kahu	20	20	19
Kajuara	18	18	18
Salomekko	7	7	8
Tonra	11	11	11
Patimpeng	9	10	9
Libureng	17	17	18
Mare	18	18	18
Sibulue	19	19	19
Cina	12	12	12
Barebbo	18	18	18
Ponre	9	9	9
Lappariaja	9	9	8
Lamuru	12	12	12
Tellu Limpoe	11	11	11
Bengo	9	9	9
Ulaweng	14	14	14
Palakka	12	12	14
Awangpone	17	17	17
Tellu Siattinge	17	17	17
Amali	15	15	15
Ajangale	14	14	14
Dua Boccoe	22	22	22
Cenrana	16	16	16
Tanete Riattang Barat	8	8	8
Tanete Riattang	7	7	7
Tanete Riattang Timur	8	8	8
<b>Bone</b>	<b>360</b>	<b>361</b>	<b>362</b>

Lanjutan Tabel/Continued Table 4.1.10

Kecamatan Subdistrict	SMP Junior High School		
	2019	2020	2021
(1)	(5)	(6)	(7)
Bontocani	9	9	9
Kahu	9	9	9
Kajuara	5	6	7
Salomekko	4	4	4
Tonra	3	3	3
Patimpeng	7	6	6
Libureng	11	10	10
Mare	4	5	5
Sibulue	9	9	9
Cina	6	6	6
Barebbo	5	5	5
Ponre	6	6	6
Lappariaja	7	7	7
Lamuru	8	8	8
Tellu Limpoe	6	6	6
Bengo	7	7	8
Ulaweng	6	6	6
Palakka	6	6	6
Awangpone	8	8	8
Tellu Siattinge	11	11	11
Amali	7	7	7
Ajangale	6	6	6
Dua Boccoe	9	9	9
Cenrana	7	7	7
Tanete Riattang Barat	6	6	6
Tanete Riattang	4	4	4
Tanete Riattang Timur	5	5	5
<b>Bone</b>	<b>181</b>	<b>181</b>	<b>183</b>

Lanjutan Tabel/*Continued Table* 4.1.10

Kecamatan <i>Subdistrict</i>	SMA <i>Senior High School</i>		
	2019	2020	2021
(1)	(8)	(9)	(10)
Bontocani	4	5	3
Kahu	5	5	5
Kajuara	2	2	2
Salomekko	2	2	2
Tonra	1	1	1
Patimpeng	2	3	3
Libureng	3	4	4
Mare	1	1	1
Sibulue	2	2	3
Cina	1	1	1
Barebbo	–	–	1
Ponre	2	2	2
Lappariaja	3	3	4
Lamuru	5	5	5
Tellu Limpoe	1	1	1
Bengo	2	2	1
Ulaweng	3	3	3
Palakka	1	2	2
Awangpone	5	5	5
Tellu Siattinge	5	5	5
Amali	2	2	2
Ajangale	1	1	1
Dua Boccoe	6	6	6
Cenrana	3	2	2
Tanete Riattang Barat	3	3	3
Tanete Riattang	5	5	5
Tanete Riattang Timur	3	4	4
<b>Bone</b>	<b>73</b>	<b>77</b>	<b>77</b>

Lanjutan Tabel/Continued Table 4.1.10

Kecamatan Subdistrict	SMK Vocational School		
	2019	2020	2021
(1)	(11)	(12)	(13)
Bontocani	–	–	–
Kahu	1	1	1
Kajuara	1	1	1
Salomekko	1	1	1
Tonra	–	–	–
Patimpeng	1	1	1
Libureng	1	1	1
Mare	1	1	1
Sibulue	–	–	–
Cina	1	1	1
Barebbo	1	1	1
Ponre	1	1	1
Lappariaja	–	–	–
Lamuru	–	–	–
Tellu Limpoe	–	–	–
Bengo	–	–	–
Ulaweng	–	–	–
Palakka	1	1	1
Awangpone	1	1	1
Tellu Siattinge	1	1	1
Amali	–	–	–
Ajangale	1	1	1
Dua Boccoe	–	–	–
Cenrana	–	–	–
Tanete Riattang Barat	2	2	2
Tanete Riattang	1	1	1
Tanete Riattang Timur	3	3	3
<b>Bone</b>	<b>19</b>	<b>19</b>	<b>19</b>

Lanjutan Tabel/*Continued Table* 4.1.10

Kecamatan <i>Subdistrict</i>	Perguruan Tinggi <i>University</i>		
	2019	2020	2021
(1)	(14)	(15)	(16)
Bontocani	–	–	–
Kahu	1	1	1
Kajuara	1	1	1
Salomekko	–	–	–
Tonra	–	–	–
Patimpeng	–	–	–
Libureng	–	–	–
Mare	–	–	–
Sibulue	–	–	–
Cina	–	–	–
Barebbo	–	–	–
Ponre	–	1	1
Lappariaja	–	–	–
Lamuru	–	–	–
Tellu Limpoe	–	–	–
Bengo	–	–	–
Ulaweng	–	–	–
Palakka	–	–	–
Awangpone	–	–	–
Tellu Siattinge	–	–	–
Amali	–	–	–
Ajangale	–	–	–
Dua Boccoe	–	–	–
Cenrana	–	–	–
Tanete Riattang Barat	3	3	3
Tanete Riattang	3	3	3
Tanete Riattang Timur	2	2	3
<b>Bone</b>	<b>10</b>	<b>11</b>	<b>12</b>

Catatan/*Note*: <sup>1</sup> Desa pada tabel ini termasuk Unit Permukiman Transmigrasi (UPT) yang masih dibina oleh kementerian terkait dan nagari di Provinsi Sumatera Barat/*Villages in this table include Transmigration Settlement Unit which is still fostered by the relevant ministries and the nagari in the Province of Sumatera Barat*

Sumber/*Source*: BPS, Pendataan Potensi Desa (Podes)/ *BPS-Statistics Indonesia, Village Potential Data Collection*

**Tabel 4.1.11** Angka Partisipasi Murni (APM) dan Angka Partisipasi Kasar (APK) Menurut Jenjang Pendidikan di Kabupaten Bone, 2020 dan 2021  
**Net Participation Rates and Gross Participation Rates by Educational Level in Bone Regency, 2020 and 2021**

Jenjang Pendidikan Educational Level	Angka Partisipasi Murni (APM) Net Enrollment Rate		Angka Partisipasi Kasar (APK) Gross Enrollment Ratio	
	2020	2021	2020	2021
(1)	(2)	(3)	(4)	(5)
SD/MI/Sederajat Primary School	97,22	97,73	105,97	106,80
SMP/MTs/ Sederajat Lower Secondary School	84,49	83,99	91,81	90,58
SMA/SMK/MA/Sederajat Upper Secondary School	51,17	50,91	70,86	72,81

Catatan/Note: ...

Sumber/Source: BPS, Survei Sosial Ekonomi Nasional (Susenas)/BPS-Statistics Indonesia, National Socioeconomic Survey

**Tabel**  
**Table** 4.1.12**Angka Harapan Lama Sekolah, Rata-rata Lama Sekolah, Indeks pendidikan di Kabupaten Bone, 2017- 2021**  
*Expected Years of Schooling, Mean Years of Schooling, Education Index in Bone Regency, 2020 and 2021*

Tahun Year	Harapan Lama Sekolah <i>Expected Years of Schooling</i>	Rata-rata Lama Sekolah <i>Mean Years of Schooling</i>	Indeks pendidikan <i>Education Index</i>
(1)	(2)	(3)	(4)
2017	6,77	6,77	57,09
2018	6,97	6,97	58,43
2019	6,98	6,98	58,80
2020	7,15	7,15	59,61
2021	7,23	7,23	60,16

Catatan/Note: ...

Sumber/Source: BPS, Survei Sosial Ekonomi Nasional (Susenas)/BPS-Statistics Indonesia, National Socioeconomic Survey

**Tabel 4.1.13** Jumlah Izin Penelitian Yang Dikeluarkan Menurut Tingkat Pendidikan di Kabupaten Bone, 2021  
**Number of Research Permit Issued by Educational Level in Bone Regency, 2021**

Bulan Month	Tingkat Pendidikan - Level of Education					Jumlah Total
	D3	D4/S1	S2	S3	Peneliti/ Lembaga Research	
(1)	(2)	(3)	(4)	(5)	(6)	(7)
Januari - January	-	48	12	2	-	62
Februari - February	-	49	6	2	3	60
Maret - March	-	83	5	1	1	90
April - April	1	76	10	-	3	90
Mei - May	25	104	18	-	9	156
Juni - June	22	153	13	1	4	193
Juli - July	20	92	2	1	5	120
Agustus - August	3	89	7	-	5	104
September - September	-	93	12	-	1	106
Oktober - October	2	60	7	-	2	71
Nopember - November	-	47	7	-	1	55
Desember - December	-	62	35	1	2	100
<b>Jumlah/Total</b>	<b>73</b>	<b>956</b>	<b>134</b>	<b>8</b>	<b>36</b>	<b>1 207</b>

Catatan/Note: ...

Sumber/Source: Badan Penelitian dan Pengembangan Daerah Kabupaten Bone/ *Research and Development Office of Bone Regency*



**Tabel**  
**Table** 4.1.14

**Jumlah Pengunjung Perpustakaan Daerah Menurut Bulan  
di Kabupaten Bone, 2021**  
*Number of Visitors Regional Library by Month in Bone  
Regency, 2021*

<i>Bulan Month</i>	<i>Jumlah Pengunjung Visitors</i>		
	<i>Laki-laki man</i>	<i>Perempuan woman</i>	<i>jumlah Total</i>
(1)	(2)	(3)	(4)
Januari - January	16	39	55
Februari - February	53	115	168
Maret - March	55	108	163
April - April	60	211	271
Mei - May	63	131	194
Juni - June	112	213	325
Juli - July	75	195	270
Agustus - August	28	99	127
September - September	5	30	35
Oktober - October	71	163	234
Nopember - November	283	635	918
Desember - December	325	758	1 083
<b>Jumlah/Total</b>	<b>1 146</b>	<b>2 697</b>	<b>3 843</b>

Catatan/Note: ...

Sumber/Source: Dinas Perpustakaan dan Kearsipan Kabupaten Bone/ *Libraries and Archives Service of Bone Regency*

**Tabel** 4.1.15 **Jumlah Pengunjung Perpustakaan Umum dan Perpustakaan Desa Menurut Bulan dan jenis kelamin di Kabupaten Bone, 2021**  
**Number of Visitors Regional Library and village library by Month and sex in Bone Regency, 2021**

Bulan/Month	Jumlah Pengunjung Visitors		
	Laki-laki man	Perempuan woman	jumlah Total
(1)	(2)	(3)	(4)
Januari - January	522	681	1 203
Februari - February	535	755	1 290
Maret - March	545	790	1 335
April - April	571	732	1 303
Mei - May	551	789	1 340
Juni - June	636	881	1 517
Juli - July	625	825	1 450
Agustus - August	615	945	1 560
September - September	675	901	1 576
Oktober - October	66	172	238
Nopember - November	283	635	918
Desember - December	325	758	1 083
<b>Jumlah/Total</b>	<b>5 949</b>	<b>8 864</b>	<b>14 813</b>

Sumber/Source: Dinas Perpustakaan dan Kearsipan Kabupaten Bone/ Libraries and Archives Service of Bone Regency

**Tabel**  
**Table** 4.1.16**Jumlah Perpustakaan Desa yang mendapat bantuan Menurut Kecamatan di Kabupaten Bone, 2021**  
*Number of Village Libraries that received assistance by District in Bone Regency, 2021*

Bulan Month	jumlah Total
(1)	(2)
Bontocani	3
Kahu	2
Kajuara	5
Salomekko	3
Tonra	3
Patimpeng	1
Libureng	7
Mare	10
Sibulue	5
Cina	6
Barebbo	13
Ponre	6
Lappariaja	4
Lamuru	4
Tellu Limpoe	1
Bengo	8
Ulaweng	11
Palakka	8
Awangpone	11
Tellu Siattinge	7
Amali	3
Ajangale	8
Dua Boccoe	16
Cenrana	11
Tanete Riattang Barat	6
Tanete Riattang	1
Tanete Riattang Timur	7
<b>Bone</b>	<b>170</b>

Sumber/Source:

Dinas Perpustakaan dan Kearsipan Kabupaten Bone/ Libraries and Archives Service of Bone Regency

## 4,2 KESEHATAN HEALTH

**Tabel 4.2.1** Jumlah Desa<sup>1</sup>/Kelurahan Yang Memiliki Sarana Kesehatan Menurut Kecamatan di Kabupaten Bone,, 2019–2021  
*Number of Villages<sup>1</sup>/Kelurahan Having Health Facilities by Subdistrict in Bone Regency, 2019–2021*

Kecamatan Subdistrict	Rumah Sakit Hospital		
	2019	2020	2021
(1)	(2)	(3)	(4)
Bontocani	–	–	–
Kahu	–	–	–
Kajuara	–	–	–
Salomekko	–	–	–
Tonra	–	–	–
Patimpeng	–	–	–
Libureng	–	–	–
Mare	–	–	–
Sibulue	–	–	–
Cina	–	–	–
Barebbo	–	–	–
Ponre	–	–	–
Lappariaja	–	–	–
Lamuru	–	–	–
Tellu Limpoe	–	–	–
Bengo	–	–	–
Ulaweng	–	–	–
Palakka	–	–	–
Awangpone	–	–	–
Tellu Siattinge	–	–	–
Amali	–	–	–
Ajangale	–	–	–
Dua Boccoe	–	–	–
Cenrana	–	–	–
Tanete Riattang Barat	2	2	2
Tanete Riattang	2	2	2
Tanete Riattang Timur	–	–	–
<b>Bone</b>	<b>4</b>	<b>4</b>	<b>4</b>

Lanjutan Tabel/*Continued Table* 4.2.1

Kecamatan <i>Subdistrict</i>	Rumah Sakit Bersalin <i>Maternity Hospital</i>		
	2019	2020	2021
(1)	(5)	(6)	(7)
Bontocani	–	–	–
Kahu	–	–	–
Kajuara	–	–	–
Salomekko	–	–	–
Tonra	–	–	–
Patimpeng	–	–	–
Libureng	–	–	–
Mare	–	–	–
Sibulue	–	–	–
Cina	–	–	–
Barebbo	–	–	–
Ponre	–	–	–
Lappariaja	–	–	–
Lamuru	–	–	–
Tellu Limpoe	–	–	–
Bengo	–	–	–
Ulaweng	–	–	–
Palakka	–	–	–
Awangpone	–	–	–
Tellu Siattinge	–	–	–
Amali	–	–	–
Ajangale	–	–	–
Dua Boccoe	–	–	–
Cenrana	–	–	–
Tanete Riattang Barat	–	–	–
Tanete Riattang	–	–	–
<b>Tanete Riattang Timur</b>	–	–	–
	–	–	–

Lanjutan Tabel/Continued Table 4.2.1

Kecamatan Subdistrict	Poliklinik Polyclinic		
	2019	2020	2021
(1)	(8)	(9)	(10)
Bontocani	–	–	–
Kahu	–	–	–
Kajuara	–	–	–
Salomekko	–	–	–
Tonra	–	–	–
Patimpeng	–	–	–
Libureng	2	2	2
Mare	–	–	–
Sibulue	–	–	–
Cina	1	1	1
Barebbo	–	–	–
Ponre	–	–	–
Lappariaja	–	–	–
Lamuru	–	–	–
Tellu Limpoe	–	–	–
Bengo	1	1	1
Ulaweng	–	–	1
Palakka	–	–	–
Awangpone	–	–	–
Tellu Siattinge	–	–	–
Amali	–	–	–
Ajangale	–	–	–
Dua Boccoe	–	–	–
Cenrana	–	–	–
Tanete Riattang Barat	3	2	2
Tanete Riattang	4	4	4
Tanete Riattang Timur	–	1	1
<b>Bone</b>	<b>11</b>	<b>11</b>	<b>12</b>

Lanjutan Tabel/*Continued Table* 4.2.1

Kecamatan Subdistrict	Puskesmas Public Health Center		
	2019	2020	2021
(1)	(11)	(12)	(13)
Bontocani	1	1	1
Kahu	2	2	2
Kajuara	1	1	1
Salomekko	1	1	1
Tonra	1	1	1
Patimpeng	3	1	1
Libureng	2	2	2
Mare	1	2	2
Sibulue	2	2	2
Cina	1	1	1
Barebbo	2	2	2
Ponre	2	2	2
Lappariaja	1	1	1
Lamuru	1	1	1
Tellu Limpoe	1	1	1
Bengo	1	1	1
Ulaweng	1	1	1
Palakka	2	2	2
Awangpone	2	2	2
Tellu Siattinge	2	2	2
Amali	1	1	1
Ajangale	2	2	2
Dua Boccoe	2	2	2
Cenrana	1	1	1
Tanete Riattang Barat	1	1	1
Tanete Riattang	1	1	1
Tanete Riattang Timur	1	1	1
<b>Bone</b>	<b>39</b>	<b>38</b>	<b>38</b>

Lanjutan Tabel/Continued Table 4.2.1

Kecamatan Subdistrict	Puskesmas Pembantu Subsidiary of Public Health Center		
	2019	2020	2021
(1)	(14)	(15)	(16)
Bontocani	2	2	2
Kahu	4	4	8
Kajuara	6	6	7
Salomekko	1	2	2
Tonra	2	2	2
Patimpeng	4	4	4
Libureng	3	2	4
Mare	1	1	2
Sibulue	3	3	3
Cina	1	–	1
Barebbo	2	2	2
Ponre	4	4	4
Lappariaja	4	4	4
Lamuru	4	4	4
Tellu Limpoe	1	2	2
Bengo	1	1	1
Ulaweng	2	2	2
Palakka	2	2	2
Awangpone	3	3	3
Tellu Siattinge	4	4	4
Amali	4	4	4
Ajangale	3	3	3
Dua Boccoe	6	6	6
Cenrana	5	5	5
Tanete Riattang Barat	1	1	1
Tanete Riattang	–	–	–
Tanete Riattang Timur	2	2	2
<b>Bone</b>	<b>75</b>	<b>75</b>	<b>84</b>



Lanjutan Tabel/Continued Table 4.2.1

Kecamatan Subdistrict	Apotek Pharmacy		
	2019	2020	2021
(1)	(17)	(18)	(19)
Bontocani	–	–	–
Kahu	1	1	1
Kajuara	–	3	3
Salomekko	–	–	–
Tonra	1	1	1
Patimpeng	–	–	1
Libureng	2	2	3
Mare	–	–	–
Sibulue	–	–	1
Cina	1	1	1
Barebbo	–	–	–
Ponre	–	–	1
Lappariaja	2	2	2
Lamuru	–	–	–
Tellu Limpoe	–	–	–
Bengo	2	2	2
Ulaweng	1	1	2
Palakka	–	–	1
Awangpone	–	–	1
Tellu Siattinge	–	–	–
Amali	–	–	–
Ajangale	1	2	2
Dua Boccoe	1	1	1
Cenrana	1	1	1
Tanete Riattang Barat	5	4	6
Tanete Riattang	6	6	6
Tanete Riattang Timur	3	3	3
<b>Bone</b>	<b>27</b>	<b>30</b>	<b>39</b>

Catatan/Note: <sup>1</sup> Desa pada tabel ini termasuk Unit Permukiman Transmigrasi (UPT) yang masih dibina oleh kementerian terkait dan nagari di Provinsi Sumatera Barat/Villages in this table include Transmigration Settlement Unit which is still fostered by the relevant ministries and the nagari in the Province of Sumatera Barat

Sumber/Source: BPS, Pendataan Potensi Desa (Podes)/BPS-Statistics Indonesia, Village Potential Data Collecting

**Tabel 4.2.2** Jumlah Tenaga Kesehatan Menurut Kecamatan di Kabupaten Bone, 2021  
**Number of Health Human Resources by Subdistrict in Bone Regency 2021**

Kecamatan Subdistrict	Dokter	Dokter Gigi	Tenaga Keperawatan	Tenaga Kebidanan	Tenaga Kefarmasian	Tenaga Kesehatan Lainnya
(1)	(2)	(3)	(4)	(5)	(6)	(7)
Bontocani	-	1	2	11	-	2
Kahu	4	2	13	19	1	9
Kajuara	2	1	6	15	1	4
Salomekko	-	-	4	4	-	7
Tonra	2	-	5	9	-	7
Patimpeng	1	1	8	8	1	5
Libureng	-	1	4	7	2	1
Mare	-	1	10	19	-	9
Sibulue	2	3	9	20	2	3
Cina	1	-	10	16	1	1
Barebbo	2	1	10	16	-	3
Ponre	2	-	7	6	2	4
Lappari iaja	1	1	4	7	-	6
Lamuru	1	1	5	9	1	2
Tellu Limpoe	2	-	1	9	1	2
Bengo	1	-	5	7	-	1
Ulaweng	1	1	7	16	1	1
Palakka	3	-	6	14	1	2
Awangpone	2	5	9	18	1	4
Tellu Siattinge	7	1	5	16	2	1
Amali	-	1	5	10	-	3
Ajangale	1	1	6	16	1	4
Dua Boccoe	-	1	4	22	1	-
Cenrana	-	-	7	7	1	-
Tanete Riattang Barat	5	2	18	16	3	2
Tanete Riattang	2	2	16	6	1	8
Tanete Riattang Timur	1	1	9	8	1	4
<b>Bone</b>	<b>43</b>	<b>28</b>	<b>195</b>	<b>331</b>	<b>25</b>	<b>95</b>

Sumber/Source:

Dinas Kesehatan Kabupaten Bone/ Health Service of Bone Regency

**Tabel**  
**Table** 4.2.3

**Jumlah Rumah Sakit Umum, Rumah Sakit Khusus, Puskesmas, Klinik Pratama, dan Posyandu Menurut Kecamatan di Kabupaten Bone, 2020 dan 2021**  
**Number of General Hospital, Specialized Hospital, Public Health Center, Primary Clinic, and Integrated Health Post by Subdistrict in Bone Regency, 2020 and 2021**

Kecamatan Subdistrict	Rumah Sakit Umum General Hospital		Rumah Sakit Khusus Specialized Hospital	
	2020	2021	2020	2021
(1)	(2)	(3)	(4)	(5)
Bontocani	-	-	-	-
Kahu	-	-	-	-
Kajuara	-	-	-	-
Salomekko	-	-	-	-
Tonra	-	-	-	-
Patimpeng	-	-	-	-
Libureng	-	-	-	-
Mare	-	-	-	-
Sibulue	-	-	-	-
Cina	-	-	-	-
Barebbo	-	-	-	-
Ponre	-	-	-	-
Lappariaja	-	-	-	-
Lamuru	-	-	-	-
Tellu Limpoe	-	-	-	-
Bengo	-	-	-	-
Ulaweng	-	-	-	-
Palakka	-	-	-	-
Awangpone	-	-	-	-
Tellu Siattinge	-	-	-	-
Amali	-	-	-	-
Ajangale	-	-	-	-
Dua Boccoe	-	-	-	-
Cenrana	-	-	-	-
Tanete Riattang Barat	2	2	-	-
Tanete Riattang	2	2	-	-
Tanete Riattang Timur	-	-	-	-
<b>Bone</b>	<b>4</b>	<b>5</b>	<b>-</b>	<b>-</b>

Lanjutan Tabel/Continued Table 4.2.3

Kecamatan Subdistrict	Puskesmas Rawat Inap Public Health Center with Inpatient Care		Puskesmas Non Rawat Inap Public Health Center without Inpatient Care	
	2020	2021	2020	2021
(1)	(6)	(7)	(8)	(9)
Bontocani	1	1	–	–
Kahu	1	1	1	1
Kajuara	1	1	–	–
Salomekko	1	1	–	–
Tonra	–	–	1	1
Patimpeng	–	–	1	1
Libureng	2	2	–	–
Mare	1	1	1	1
Sibulue	1	1	1	1
Cina	1	1	–	–
Barebbo	–	–	2	2
Ponre	–	–	2	2
Lappariaja	1	1	–	–
Lamuru	–	–	1	1
Tellu Limpoe	1	1	–	–
Bengo	–	–	1	1
Ulaweng	1	1	–	–
Palakka	–	–	2	2
Awangpone	–	–	2	2
Tellu Siattinge	1	1	1	1
Amali	1	1	–	–
Ajangale	1	1	1	1
Dua Boccoe	–	–	2	2
Cenrana	1	1	–	–
Tanete Riattang Barat	1	1	–	–
Tanete Riattang	–	–	1	1
Tanete Riattang Timur	–	–	1	1
<b>Bone</b>	<b>17</b>	<b>17</b>	<b>21</b>	<b>21</b>

Lanjutan Tabel/*Continued Table* 4.2.3

Kecamatan <i>Subdistrict</i>	Klinik Pratama <i>Primary Clinic</i>		Posyandu <i>Intregrated Health Post</i>	
	2020	2021	2020	2021
(1)	(10)	(11)	(12)	(13)
Bontocani	–	-	30	30
Kahu	–	-	43	46
Kajuara	–	-	36	36
Salomekko	–	-	21	22
Tonra	–	-	22	22
Patimpeng	–	-	23	23
Libureng	–	-	49	49
Mare	–	-	40	47
Sibulue	–	-	30	22
Cina	–	-	40	40
Barebbo	–	-	30	33
Ponre	–	-	14	13
Lappariaja	–	-	12	20
Lamuru	–	-	26	26
Tellu Limpoe	–	-	29	30
Bengo	–	-	24	24
Ulaweng	–	-	22	22
Palakka	–	-	34	34
Awangpone	–	-	42	37
Tellu Siattinge	–	-	65	65
Amali	–	-	0	33
Ajangale	–	-	34	31
Dua Boccoe	–	-	45	52
Cenrana	–	-	36	36
Tanete Riattang Barat	5	5	7	7
Tanete Riattang	1	1	20	20
Tanete Riattang Timur	1	1	13	15
<b>Bone</b>	<b>7</b>	<b>7</b>	<b>787</b>	<b>835</b>

Sumber/*Source*:Dinas Kesehatan Kabupaten Bone/ *Health Service of Bone Regency*

**Tabel 4.2.4** Jumlah Kasus 10 Penyakit Terbanyak di Kabupaten Bone Tahun 2021  
**Table** *Number of Cases of 10 Most Diseases in Bone Regency in 2021*

<i>Jenis Penyakit</i> <i>The Type of Disease</i>	<i>Jumlah Kasus</i> <i>Number of Cases</i>
(1)	(2)
Demam yang tidak diketahui sebabnya/ <i>Fever of unknown cause</i>	13 500
Gejala dan tanda umum lainnya/ <i>Other common signs and symptoms</i>	21 422
Batuk/ <i>Cough</i>	11 174
Dermatitis dan eksim/ <i>Dermatitis and eczema</i>	12 897
Gastritis/ <i>Gastritis</i>	13 916
Infeksi saluran nafas bagian atas akut lainnya/ <i>Other acute upper respiratory tract infections</i>	6 109
Sakit Kepala/ <i>Headache</i>	10 322
Influenza/ <i>Influenza</i>	8 937
Hipertensi esensial/ <i>Essential hypertension</i>	12 604
Diare & gastroenteritis oleh penyebab infeksi tertentu (colitis Infeksi)/ <i>Diarrhea &amp; gastroenteritis due to certain infectious causes (Infectious colitis)</i>	4 475

Sumber/Source: Dinas Kesehatan Kabupaten Bone/ *Health Service of Bone Regency*

**Tabel**  
**Table** 4.2.5

**Jumlah Bayi Lahir, Bayi Berat Badan Lahir Rendah (BBLR),  
BBLR Dirujuk, dan Bergizi Buruk di Kabupaten Bone,  
2017 - 2021**  
**Number of Births, Babies with Low Birth Weights (LBW),  
Treated LBW, and Malnutrition Cases in Bone Regency,  
2017 - 2021**

<i>Tahun Years</i>	<i>Bayi Lahir Births</i>	<i>BBLR/LBW</i>	<i>Gizi Buruk Malnutrition</i>
(1)	(2)	(3)	(4)
2017	13 786	331	14
2018	13 374	271	15
2019	6 475	306	822
2020	13 105	-	822
2021	13 451	410	2 682

Sumber/Source: Dinas Kesehatan Kabupaten Bone/ Health Service of Bone Regency

**Tabel**  
**Table** 4.2.6

**Jumlah Ibu Hamil, Melakukan Kunjungan K1, Melakukan Kunjungan K4, Kurang Energi Kronis (KEK), dan Mendapat Tablet Zat Besi (Fe) di Kabupaten Bone, 2017-2021**  
**Number of Pregnant Women, Those with One Visit and four Visits of Antenatal Care, Chronic Energy Deficiency (CED), and Receiving Iron Supplement in Bone Regency, 2017-2021**

<i>Tahun</i> <i>Years</i>	<i>Jumlah Ibu</i> <i>Hamil Pregnant</i> <i>Women</i>	<i>Jumlah Ibu</i> <i>Hamil Pregnant</i> <i>Women</i>	<i>Melakukan</i> <i>Kunjungan K4</i> <i>Four Visits</i>	<i>Kurang Energi</i> <i>Kronis (KEK)</i> <i>Chronic Energy</i> <i>Deficiency (CED)</i>	<i>Mendapat</i> <i>Zat Besi (Fe)</i> <i>Receiving Iron</i> <i>Supplement</i>
(1)	(2)	(3)	(4)	(5)	(6)
2017	15 512	15 113	14 524	-	14 528
2018	15 200	14 911	14 298	-	14 298
2019	15 200	14 914	14 303	-	14 303
2020	14 788	14 689	13 803	-	14 303
2021	14 788	14 554	13 919	-	12 550

Sumber/source: Dinas Pengendalian Penduduk dan Keluarga Berencana Kabupaten Bone/ *Control of Population and Family Planning Service of Bone Regency*



**Tabel**  
**Table** 4.2.7**Jumlah Ibu Hamil Yang Melakukan Kunjungan K4 Menurut Kecamatan di Kabupaten Bone, 2019– 2021**  
**Number of Pregnant Women With Four Antenatal Visits (K4) by Subdistrict in Bone Regency, 2019 – 2021**

<b>Kecamatan Subdistrict</b>	<b>2019</b>	<b>2020</b>	<b>2021</b>
(1)	(2)	(3)	(4)
Bontocani	264	294	298
Kahu	731	709	704
Kajuara	755	685	734
Salomekko	282	257	276
Tonra	280	231	266
Patimpeng	339	329	325
Libureng	572	579	583
Mare	463	449	461
Sibulue	665	579	629
Cina	495	528	515
Barebbo	543	576	554
Ponre	259	262	241
Lappariaja	466	448	421
Lamuru	474	348	366
Tellu Limpoe	228	207	195
Bengo	497	495	506
Ulaweng	448	461	446
Palakka	423	402	470
Awangpone	592	622	576
Tellu Siattinge	840	782	769
Amali	363	343	350
Ajangale	537	509	516
Dua Boccoe	583	571	541
Cenrana	416	385	442
Tanete Riattang Barat	941	942	921
Tanete Riattang	1 007	976	981
Tanete Riattang Timur	840	834	833
<b>Bone</b>	<b>14 303</b>	<b>13 803</b>	<b>13 919</b>

Sumber/source: Dinas Pengendalian Penduduk dan Keluarga Berencana Kabupaten Bone/ Control of Population and Family Planning Service of Bone Regency

**Tabel 4.2.8** Jumlah Ibu Yang Mendapatkan Kunjungan Nifas Menurut Kecamatan di Kabupaten Bone, 2019 – 2021  
**Table** *Number of Post-Partum Visits by Subdistrict in Bone Regency, 2019 – 2021*

Kecamatan Subdistrict	2019	2020	2021
(1)	(2)	(3)	(4)
Bontocani	234	273	274
Kahu	638	639	648
Kajuara	696	615	683
Salomekko	280	257	272
Tonra	253	209	236
Patimpeng	312	305	284
Libureng	518	548	536
Mare	446	452	469
Sibulue	589	529	586
Cina	492	484	501
Barebbo	501	529	490
Ponre	244	227	217
Lappariaja	419	434	402
Lamuru	442	330	339
Tellu Limpoe	212	190	214
Bengo	478	492	500
Ulaweng	379	418	417
Palakka	384	402	418
Awangpone	513	535	557
Tellu Siattinge	841	722	727
Amali	313	300	327
Ajangale	443	488	465
Dua Boccoe	516	543	527
Cenrana	368	365	391
Tanete Riattang Barat	920	856	838
Tanete Riattang	949	921	933
Tanete Riattang Timur	807	763	782
<b>Bone</b>	<b>13 187</b>	<b>12 826</b>	<b>13 033</b>

Sumber/source: Dinas Pengendalian Penduduk dan Keluarga Berencana Kabupaten Bone/ Control of Population and Family Planning Service of Bone Regency

**Tabel 4.2.9**  
**Table****Jumlah Klinik Keluarga Berencana (KKB) dan Pos Pelayanan Keluarga Berencana Desa (PPKBD) Menurut Kecamatan di Kabupaten Bone, 2021**  
*Number of Family Planning Clinics and Village Family Planning Service Units by Subdistrict in Bone Regency, 2021*

Kecamatan Subdistrict	KKB Family Planning Clinics	PPKBD Village Family Planning Service Units
(1)	(2)	(3)
Bontocani	1	11
Kahu	2	20
Kajuara	1	18
Salomekko	1	8
Tonra	1	11
Patimpeng	1	10
Libureng	2	20
Mare	2	18
Sibulue	2	20
Cina	2	12
Barebbo	2	18
Ponre	2	9
Lappariaja	1	9
Lamuru	1	12
Tellu Limpoe	1	11
Bengo	1	9
Ulaweng	1	15
Palakka	2	15
Awangpone	2	18
Tellu Siattinge	2	17
Amali	1	15
Ajangale	2	14
Dua Boccoe	2	22
Cenrana	1	16
Tanete Riattang Barat	5	8
Tanete Riattang	5	8
Tanete Riattang Timur	1	8
<b>Bone</b>	<b>47</b>	<b>372</b>

Sumber/source.: Dinas Pengendalian Penduduk dan Keluarga Berencana Kabupaten Bone/ Control of Population and Family Planning Service of Bone Regency

**Tabel 4.2.10** Jumlah Pasangan Usia Subur dan Peserta KB Aktif Menurut Kecamatan di Kabupaten Bone, 2021  
**Table** Number of Eligible Couples and Family Planning Participants by Subdistrict in Bone Regency, 2021

Kecamatan Subdistrict	Jumlah PUS Eligible Couples	Peserta KB Aktif Family Planning Participants			
		IUD	MOW	MOP	Kondom Condom
(1)	(2)	(3)	(4)	(5)	(6)
Bontocani	3 236	169	82	-	24
Kahu	6 825	95	56	-	29
Kajuara	5 548	130	21	-	234
Salomekko	6 330	71	21	1	40
Tonra	2 143	28	33	1	42
Patimpeng	3 121	16	6	-	131
Libureng	5 770	74	28	46	165
Mare	5 308	54	33	33	68
Sibulue	6 910	126	60	5	162
Cina	4 549	101	68	17	186
Barebbo	4 173	191	40	3	97
Ponre	3 010	17	3	3	166
Lappariaja	4 657	75	24	11	42
Lamuru	4 308	35	13	9	24
Tellu Limpoe	2 432	30	6	3	23
Bengo	4 982	97	22	1	19
Ulaweng	6 289	84	21	7	30
Palakka	4 041	169	15	20	102
Awangpone	4 858	72	21	2	10
Tellu Siattinge	5 792	160	15	17	48
Amali	3 324	52	8	7	20
Ajangale	4 529	88	9	1	50
Dua Boccoe	4 953	39	26	3	32
Cenrana	4 285	257	29	2	101
Tanete Riattang Barat	8 966	359	313	5	39
Tanete Riattang	9 002	535	152	19	290
Tanete Riattang Timur	7 086	108	91	5	58
<b>Bone</b>	<b>136 427</b>	<b>3 232</b>	<b>1 216</b>	<b>221</b>	<b>2 232</b>

Sumber/source: Dinas Pengendalian Penduduk dan Keluarga Berencana Kabupaten Bone/ Control of Population and Family Planning Service of Bone Regency

**Tabel 4.2.11** Jumlah Penerimaan Donor Darah Menurut Golongan Darah di Cabang PMI Kabupaten Bone, 2021  
**Table** Total Revenue of Blood Donor by Blood in PMI Branch of Bone Regency, 2021

Jenis Donor/ Golongan Darah <i>Blood Classification</i>	2021
(1)	(2)
Donor Sukarela/ Charity	
A	887
B	819
O	1 215
AB	239
Donor Pengganti <i>Un Charity</i>	
A	301
B	244
O	392
AB	60

Sumber/source: Palang Merah Indonesia Kabupaten Bone/ Indonesian Red Cross in Bone Regency

**Tabel 4.2.12** Jumlah Penerimaan dan Pemakaian Donor Darah Menurut Pemakaiannya di Cabang PMI Kabupaten Bone, 2019 - 2021  
**Number of Acceptance and Use of Blood Donor Usage in PMI Branch of Bone Regency, 2019 - 2021**

<i>Uraian</i>	<i>Description</i>	<b>2021</b>
(1)		(2)
Penerimaan Darah (Liter) <i>Blood Donor (Liter)</i>		1 454,95 Liter
Pemakaian (Orang) <i>Blood Transfusion (Person)</i>		
1. Bagian Bedah <i>Surgical Operation</i>		389 Kantong
2. Bagian Kebidanan Kandungan <i>Wide Wife Operation</i>		1 136 Kantong
3. Bagian Penyakit Dalam <i>Internal Disease</i>		2 619 Kantong
4. Kesehatan Anak <i>Child Health</i>		153 Kantong
5. Lain-Lain <i>Other</i>		144 Kantong

Sumber/source: Palang Merah Indonesia Kabupaten Bone/ Indonesian Red Cross in Bone Regency

### 4.3 AGAMA DAN SOSIAL LAINNYA RELIGION AND OTHER SOCIAL AFFAIRS

**Tabel** 4.3.1 Jumlah Penduduk Menurut Kecamatan dan Agama yang  
**Table** 4.3.1 Jumlah Penduduk Menurut Kecamatan dan Agama yang  
Dianut di Kabupaten Bone, 2021  
*Population by Subdistrict and Religion in Bone Regency,  
2021*

Kecamatan Subdistrict	Islam	Protestan Protestant	Katolik Catholic	Hindu	Budha Buddha	Lainnya Others
(1)	(2)	(3)	(4)	(5)	(6)	(7)
Bontocani	...	...	...	...	...	...
Kahu	...	...	...	...	...	...
Kajuara	...	...	...	...	...	...
Salomekko	...	...	...	...	...	...
Tonra	...	...	...	...	...	...
Patimpeng	...	...	...	...	...	...
Libureng	...	...	...	...	...	...
Mare	...	...	...	...	...	...
Sibulue	...	...	...	...	...	...
Cina	...	...	...	...	...	...
Barebbo	...	...	...	...	...	...
Ponre	...	...	...	...	...	...
Lappariaja	...	...	...	...	...	...
Lamuru	...	...	...	...	...	...
Tellu Limpoe	...	...	...	...	...	...
Bengo	...	...	...	...	...	...
Ulaweng	...	...	...	...	...	...
Palakka	...	...	...	...	...	...
Awangpone	...	...	...	...	...	...
Tellu Siattinge	...	...	...	...	...	...
Amali	...	...	...	...	...	...
Ajangale	...	...	...	...	...	...
Dua Boccoe	...	...	...	...	...	...
Cenrana	...	...	...	...	...	...
Tanete Riattang Barat	...	...	...	...	...	...
Tanete Riattang	...	...	...	...	...	...
Tanete Riattang Timur	...	...	...	...	...	...
<b>Bone</b>	...	...	...	...	...	...

Sumber/Source: Kementerian Agama Kabupaten Bone, EMIS, Data Semester Ganjil/Ministry of Religious Affairs of Bone Regency, EMIS, Odd semester report data

**Tabel 4.3.2** Jumlah Tempat Peribadatan Menurut Kecamatan di Kabupaten Bone, 2021  
**Number of Places of Worship by Subdistrict in Bone Regency, 2021**

Kecamatan Subdistrict	Masjid Mosque	Mushola Pray Room	Gereja Church	Pura Temple	Vihara
(1)	(2)	(3)	(4)	(6)	(7)
Bontocani	49	-	-	-	-
Kahu	103	2	-	-	-
Kajuara	62	17	-	-	-
Salomekko	33	11	-	-	-
Tonra	37	-	-	-	-
Patimpeng	58	7	-	-	-
Libureng	90	-	1	-	-
Mare	58	-	-	-	-
Sibulue	43	35	-	-	-
Cina	50	10	-	-	-
Barebbo	48	13	-	-	-
Ponre	43	2	-	-	-
Lappariaja	54	1	-	-	-
Lamuru	37	6	-	-	-
Tellu Limpoe	39	-	-	-	-
Bengo	44	10	1	-	-
Ulaweng	42	12	-	-	-
Palakka	48	10	-	-	-
Awangpone	57	15	-	-	-
Tellu Siattinge	71	4	-	-	-
Amali	33	14	-	-	-
Ajangale	40	10	-	-	-
Dua Boccoe	51	5	-	-	-
Cenrana	45	9	-	-	-
Tanete Riattang Barat	72	31	2	-	1
Tanete Riattang	74	3	2	-	-
Tanete Riattang Timur	57	-	-	-	-
<b>Bone</b>	<b>1 438</b>	<b>227</b>	<b>6</b>	<b>-</b>	<b>1</b>

Catatan/Note: ...

Sumber/Source: Kementerian Agama Kabupaten Bone, EMIS, Data Semester Ganjil/Ministry of Religious Affairs, EMIS, Odd semester report data



**Tabel**  
**Table** 4.3.3**Jumlah Desa<sup>1</sup>/Kelurahan yang Mengalami Bencana Alam<sup>2</sup> Menurut Kecamatan di Kabupaten Bone, 2019–2021**  
**Number of Villages<sup>1</sup>/Kelurahan that Had Natural Disaster<sup>2</sup> by Subdistrict in Bone Regency, 2019–2021**

Kecamatan Subdistrict	Banjir/Flood		
	2019	2020	2021
(1)	(2)	(3)	(4)
Bontocani	–	–	–
Kahu	–	1	–
Kajuara	1	1	1
Salomekko	2	3	1
Tonra	7	3	–
Patimpeng	–	–	–
Libureng	–	–	–
Mare	6	1	–
Sibulue	12	15	15
Cina	3	4	–
Barebbo	3	4	–
Ponre	–	–	–
Lappariaja	–	–	–
Lamuru	1	–	–
Tellu Limpoe	–	–	–
Bengo	–	–	–
Ulaweng	–	–	–
Palakka	–	–	–
Awangpone	3	2	–
Tellu Siattinge	1	–	–
Amali	–	–	–
Ajangale	4	–	–
Dua Boccoe	7	5	–
Cenrana	4	1	–
Tanete Riattang Barat	–	–	–
Tanete Riattang	4	1	–
Tanete Riattang Timur	1	1	12
<b>Bone</b>	<b>59</b>	<b>42</b>	<b>18</b>

Lanjutan Tabel/Continued Table 4.3.3

Kecamatan Subdistrict	Gempa Bumi/Earthquake		
	2019	2020	2021
(1)	(5)	(6)	(7)
Bontocani	-	-	-
Kahu	-	-	-
Kajuara	-	-	-
Salomekko	-	-	-
Tonra	5	-	11
Patimpeng	-	-	-
Libureng	-	-	-
Mare	-	-	-
Sibulue	-	-	-
Cina	-	-	-
Barebbo	-	-	-
Ponre	-	-	-
Lappariaja	-	-	-
Lamuru	-	-	-
Tellu Limpoe	-	-	-
Bengo	-	-	-
Ulaweng	-	-	-
Palakka	-	-	-
Awangpone	-	-	-
Tellu Siattinge	-	-	-
Amali	-	-	-
Ajangale	-	-	-
Dua Boccoe	-	-	-
Cenrana	-	-	-
Tanete Riattang Barat	-	-	-
Tanete Riattang	-	-	-
Tanete Riattang Timur	-	-	-
<b>Bone</b>	<b>5</b>	<b>-</b>	<b>11</b>

Lanjutan Tabel/*Continued Table* 4.3.3

Kecamatan <i>Subdistrict</i>	Tanah Longsor/ <i>Landslide</i>		
	2019	2020	2021
(1)	(8)	(9)	(10)
Bontocani	3	–	1
Kahu	–	–	–
Kajuara	–	–	–
Salomekko	–	1	–
Tonra	–	–	–
Patimpeng	–	–	–
Libureng	3	–	1
Mare	–	–	–
Sibulue	–	–	–
Cina	–	1	–
Barebbo	1	–	–
Ponre	–	–	–
Lappariaja	–	–	–
Lamuru	–	–	–
Tellu Limpoe	–	2	–
Bengo	–	–	–
Ulaweng	1	–	–
Palakka	–	–	–
Awangpone	–	–	–
Tellu Siattinge	–	–	–
Amali	1	–	–
Ajangale	2	–	–
Dua Boccoe	–	–	–
Cenrana	–	–	–
Tanete Riattang Barat	–	–	–
Tanete Riattang	–	–	–
Tanete Riattang Timur	–	–	–
<b>Bone</b>	<b>11</b>	<b>4</b>	<b>2</b>

Catatan/*Note:*

<sup>1</sup> Desa pada tabel ini termasuk Unit Permukiman Transmigrasi (UPT) yang masih dibina oleh kementerian terkait dan nagari di Provinsi Sumatera Barat/*Villages in this table are included in Transmigration Settlement Unit which is still fostered by the relevant ministries and the nagari in the Province of Sumatera Barat*

<sup>2</sup> Kejadian dalam setahun sebelum tahun pencacahan/*Occurred during the last one year before the enumeration years*  
BPS, Pendataan Potensi Desa (Podes)/*BPS-Statistics Indonesia, Village Potential Data Collecting*

Sumber/*Source:*

#### 4.4 KEMISKINAN POVERTY

**Tabel 4.4.1** Garis Kemiskinan, Jumlah, dan Persentase Penduduk Miskin di Kabupaten Bone, 2014–2021  
*Poverty Line, Number, and Percentage of Poor People in Bone Regency, 2014–2021*

Tahun Year	Garis Kemiskinan (rupiah/kapita/bulan) Poverty Line (rupiah/capita/month)	Jumlah Penduduk Miskin (ribu) Number of Poor People (thousand)	Persentase Penduduk Miskin Percentage of Poor People
(1)	(2)	(3)	(4)
2014	244 415	80,46	10,88
2015	252 392	75,01	10,12
2016	260 552	75,09	10,07
2017	272 555	77,13	10,28
2018	309 076	79,57	10,55
2019	325 422	76,25	10,05
2020	345 009	81,33	10,68
2021	360 177	79,64	10,52

Catatan/Note: ...

Sumber/Source: BPS, Survei Sosial Ekonomi Nasional Maret/BPS-Statistics Indonesia, March National Socioeconomic Survey

**Tabel**  
**Table** 4.4.2

**Indeks Kedalaman Kemiskinan dan Indeks Keparahan Kemiskinan di Kabupaten Bone, 2014–2021**  
**Poverty Gap Index and Poverty Severity Index in Bone Regency, 2014–2021**

Tahun Year	Indeks Kedalaman Kemiskinan Poverty Gap Index	Indeks Keparahan Kemiskinan Poverty Severity Index
(1)	(2)	(3)
2014	1,50	0,37
2015	1,73	0,40
2016	1,51	0,31
2017	1,56	0,39
2018	1,44	0,30
2019	1,35	0,29
2020	1,59	0,36
2021	1,67	0,42

Catatan/Note: ...

Sumber/Source: BPS, Survei Sosial Ekonomi Nasional Maret/BPS-Statistics Indonesia, March National Socioeconomic Survey

**Tabel 4.4.3** Jumlah Penyandang Disabilitas Menurut Jenisnya dan Kecamatan di Kabupaten Bone, 2021  
*Number of Persons with Disabilities by Type and Subdistrict in Bone Regency, 2021*

Kecamatan Subdistrict	Tuna Daksa	Tuna Netra	Tuna Grahita	Tunga Rungu
(1)	(2)	(3)	(4)	(5)
Bontocani	49	-	-	-
Kahu	103	2	-	-
Kajuara	62	17	-	-
Salomekko	33	11	-	-
Tonra	37	-	-	-
Patimpeng	58	7	-	-
Libureng	90	-	1	-
Mare	58	-	-	-
Sibulue	43	35	-	-
Cina	50	10	-	-
Barebbo	48	13	-	-
Ponre	43	2	-	-
Lappariaja	54	1	-	-
Lamuru	37	6	-	-
Tellu Limpoe	39	-	-	-
Bengo	44	10	1	-
Ulaweng	42	12	-	-
Palakka	48	10	-	-
Awangpone	57	15	-	-
Tellu Siattinge	71	4	-	-
Amali	33	14	-	-
Ajangale	40	10	-	-
Dua Boccoe	51	5	-	-
Cenrana	45	9	-	-
Tanete Riattang Barat	72	31	2	-
Tanete Riattang	74	3	2	-
Tanete Riattang Timur	57	-	-	-
<b>Bone</b>	<b>1 438</b>	<b>227</b>	<b>6</b>	<b>-</b>

Lanjutan Tabel/*Continued Table* 4.4.3

Kecamatan Subdistrict	Eks Trauma	Anak Cacat	Cacat Ganda
(1)	(6)	(7)	(8)
Bontocani	16	2	-
Kahu	-	3	2
Kajuara	9	3	17
Salomekko	16	9	10
Tonra	3	9	23
Patimpeng	5	-	-
Libureng	-	6	2
Mare	11	12	12
Sibulue	-	-	9
Cina	16	10	14
Barebbo	-	6	34
Ponre	-	2	6
Lappariaja	-	4	5
Lamuru	2	4	30
Tellu Limpoe	10	12	42
Bengo	8	5	7
Ulaweng	42	4	18
Palakka	48	-	8
Awangpone	7	2	27
Tellu Siattinge	-	4	26
Amali	3	12	43
Ajangale	-	2	1
Dua Boccoe	10	2	5
Cenrana	13	6	6
Tanete Riattang Barat	-	1	8
Tanete Riattang	-	13	18
Tanete Riattang Timur	10	8	4
<b>Bone</b>	<b>229</b>	<b>141</b>	<b>377</b>

Sumber/Source: Dinas Sosial/Social Services

**Tabel 4.4.4**      **Partisipasi Perempuan Dalam Lembaga Pemerintah di Kabupaten Bone, 2020 - 2021**  
**Table**              **Participation of Women in Government Institutions in Bone Regency, 2020 - 2021**

	2020		2021	
	Laki-laki Man	Perempuan Female	Laki-laki Man	Perempuan Female
(1)	(2)	(3)	(4)	(5)
Eksekutif	2 203	4 432	3 076	5 261
Legislatif	41	4	41	4
Yudikatif	831	53	837	57
- Kepolisian	44	26	33	27
- Kejaksaan	31	28	25	28
- Pengadilan	29	111	13	85

Catatan/Note: ...

Sumber/Source: Dinas Pemberdayaan Perempuan dan Perlindungan Anak Kabupaten Bone/Women's Empowerment and Child Protection Service of Bone Regency



## 4.5 KRIMINALITAS CRIME

**Tabel 4.5.1** Banyaknya Perkara Yang Diterima dan Diselesaikan Oleh Pengadilan Agama Setiap Bulan di Kabupaten Bone, 2021  
*Number of Cases Received and Cleared by Religious Court Every Month in Bone Regency, 2021*

Bulan Month	Diterima Received		Diselesaikan Cleared		Banding Appeal	Kasasi	Peninjauan Kembali
	cerai talak	cerai gugat	cerai talak	cerai gugat			
(1)	(2)	(3)	(4)	(5)	(6)	(7)	(8)
Januari/January	24	101	20	79	-	-	-
Februari/February	26	139	23	82	1	-	-
Maret/March	19	86	25	123	-	-	-
April/April	22	72	15	82	1	-	-
Mei/May	8	61	13	51	-	-	-
Juni/June	29	111	13	85	-	-	2
Juli/July	21	69	28	91	1	-	-
Agustus/August	26	85	24	94	-	1	-
September/September	22	79	20	74	-	-	-
Oktober/October	40	85	29	73	2	-	-
November/November	25	82	34	87	1	-	-
Desember/December	11	43	29	90	-	-	-
<b>2021</b>	<b>273</b>	<b>1013</b>	<b>273</b>	<b>1011</b>	<b>6</b>	<b>1</b>	<b>2</b>

Catatan/Note: ...

Sumber/Source: Pengadilan Agama Kabupaten Bone/ Religious Court of Bone Regency

**Tabel 4.5.2** Banyaknya Perkara Yang Diterima Oleh Pengadilan Agama Menurut Jenisnya di Kabupaten Bone, 2021 *Number of Cases Received by Religious Court by Kind of Cases in Bone Regency, 2021*

Jenis Perkara Kind of Cases	2017	2018	2019	2020	2021
(1)	(2)	(3)	(4)	(5)	(6)
Izin Poligami	2	2	2	-	1
Pembatalan Perkawinan	-	-	-	1	-
Penolakan perkawinan	-	-	-	-	-
Cerai Talak	349	285	306	346	273
Cerai Gugat	878	1 109	1 069	1 213	1 013
Harta Bersama	6	9	10	7	7
pengangkatan Anak	-	2	1	1	3
Penguasaan Anak	1	-	-	1	7
Perwalian	3	5	7	5	16
Isbath Nikah	950	3 435	888	1 037	738
Dispensasi Kawin	154	184	228	178	62
Wali Adhol	6	3	7	5	7
Kewarisan	11	12	17	18	9
P3HP/Penetapan Ahli Waris	47	34	67	102	102
Hibah	1	-	-	-	-
perubahan akta nikah/ lain2	-	-	38	7	-
2021	2 408	5 080	2 640	2 921	2 238

Catatan/Note: ...

Sumber/Source: Pengadilan Agama Kabupaten Bone/ *Religious Court of Bone Regency*

**Tabel 4.5.3** Jumlah Kasus Kekerasan Terhadap Anak Menurut Jenis Kasus di Kabupaten Bone, 2020-2021  
**Table** *Number of Cases Number of Violence Children by Kind of Cases in Bone Regency, 2020-2021*

Jenis Kasus <i>Kind of Cases</i>	2020	2021
(1)	(2)	(3)
Penganiayaan	4	-
Perkosaan/Persetubuhan	7	5
Bawa Lari	-	-
Cabul	4	3
Penelantaran	-	4
lainnya	4	-
<b>JUMLAH</b>	<b>19</b>	<b>12</b>

Catatan/Note: ...

Sumber/Source: Dinas Pemberdayaan Perempuan dan Perlindungan Anak Kabupaten Bone/*Women's Empowerment and Child Protection Service of Bone Regency*

**Tabel 4.5.4** Banyaknya Tahanan Yang Diterima dan Diselesaikan Oleh Kejaksaan Negeri Setiap Bulan di Kabupaten Bone, 2021  
**Number of Prisoner Received and Cleared by Civil Court Every Month in Bone Regency, 2021**

Bulan Month	Diterima Received	Diselesaikan Cleared
(1)	(7)	(8)
Januari/January	30	30
Februari/February	15	15
Maret/March	15	15
April/April	25	25
Mei/May	30	30
Juni/June	16	16
Juli/July	23	23
Agustus/August	15	15
September/September	22	22
Oktober/October	15	15
November/November	15	15
Desember/December	48	48
2021	269	269

Catatan/Note: ...  
 Sumber/Source: Kejaksaan Negeri Kabupaten Bone/ *Counsel for the Prosecution of Bone Regency*

**Tabel 4.5.5**  
**Table****Banyaknya Perkara Tindak Pidana Umum Yang Diterima dan Diselesaikan Oleh Kejaksaan Negeri Setiap Bulan di Kabupaten Bone, 2021**  
*Number of Offences Received and Cleared by Civil Court Every Month in Bone Regency, 2021*

Bulan Month	Diterima Received	Diselesaikan Cleared
(1)	(2)	(3)
Januari/January	28	28
Februari/February	15	15
Maret/March	16	16
April/April	23	23
Mei/May	9	9
Juni/June	22	22
Juli/July	19	19
Agustus/August	24	24
September/September	15	15
Oktober/October	12	12
November/November	20	20
Desember/December	42	42
<b>2021</b>	<b>245</b>	<b>245</b>

Catatan/Note: ...

Sumber/Source: Kejaksaan Negeri Kabupaten Bone/ Counsel for the Prosecution of Bone Regency

**Tabel 4.5.6** Banyaknya Perkara Tindak Pidana Khusus Yang Diterima dan Diselesaikan Oleh Kejaksaan Negeri Setiap Bulan di Kabupaten Bone, 2021  
**Table** *Number of Offences Received and Cleared by Civil Court Every Month in Bone Regency, 2021*

Bulan Month	Diterima Received	Diselesaikan Cleared
(1)	(2)	(3)
Januari/January	-	-
Februari/February	-	-
Maret/March	-	-
April/April	2	-
Mei/May	-	1
Juni/June	-	-
Juli/July	-	-
Agustus/August	-	-
September/September	1	-
Oktober/October	-	1
November/November	-	-
Desember/December	-	-
<b>2021</b>	<b>3</b>	<b>2</b>

Catatan/Note: ...

Sumber/Source: Kejaksaan Negeri Kabupaten Bone/ *Counsel for the Prosecution of Bone Regency*

**Tabel 4.5.7**  
**Table****Jumlah Kecelakaan Lau Lintas dan Kerugian Materil Menurut Bulan di Kabupaten Bone, 2021**  
**Number of Traffic Accident and Loss Material by Month in Bone Regency, 2021**

Bulan Month	Jumlah Laka Number of Accident	Meninggal Dunia Die	Luka Berat Serious Injury	Luka Ringan Slight Injury	Kerugian Materil Loss of Material (Rp)
(1)	(2)	(3)	(4)	(5)	(6)
Januari/January	18	4	11	12	26 700 000
Februari/February	32	3	11	32	130 800 000
Maret/March	35	11	9	34	146 400 000
April/April	44	1	26	41	117 150 000
Mei/May	32	6	12	34	100 750 000
Juni/June	51	7	28	69	167 000 000
Juli/July	33	7	15	36	64 475 000
Agustus/August	25	9	12	31	17 500 000
September/September	36	5	13	37	140 050 000
Oktober/October	30	2	11	33	28 800 000
November/November	54	8	22	53	116 450 000
Desember/December	36	4	16	37	111 950 000
<b>2021</b>	<b>426</b>	<b>67</b>	<b>186</b>	<b>449</b>	<b>1 168 025 000</b>





# PERTANIAN, KEHUTANAN, PETERNAKAN, **dan** PERIKANAN

# 5

Agriculture, Forestry,  
Livestock, and Fishery

## Produksi Komoditas Unggulan

8.631  
Ton

Kunyit



27.560  
Kw

Bawang  
Merah



294.338  
Kw

Pisang



39.614  
Ton

Tebu





## PENJELASAN TEKNIS

1. **Luas panen** adalah tanaman yang dipungut hasilnya setelah tanaman tersebut cukup umur.
2. **Luas penanaman** adalah luas tanaman yang betul-betul ditanam (sebagai tanaman baru) pada bulan laporan, baik penanaman yang bersifat normal maupun penanaman yang dilakukan untuk mengganti tanaman yang dibabat/dimusnahkan karena terserang organisme pengganggu tumbuhan atau sebab-sebab lain, walaupun pada bulan tersebut tanaman baru tadi dibongkar kembali.
3. **Produksi** adalah banyaknya hasil menurut bentuk hasil yang ditetapkan dan merupakan penjumlahan laporan per bulan.
4. **Produktivitas** merupakan rata-rata hasil produksi per satuan luas per komoditi pada periode satu tahun laporan.
5. **Tanaman sayuran dan buah-buahan semusim**  
**Tanaman sayuran semusim** adalah tanaman sumber vitamin, garam mineral dan lain-lain yang dikonsumsi dari bagian tanaman yang berupa daun, bunga, buah, dan umbinya, yang berumur kurang dari satu tahun.  
**Tanaman buah-buahan**

## TECHNICAL NOTES

1. **Harvested area** is the crop which is harvested after the crop is old enough.
2. **Planting area** is the area of plants that are actually planted (as new plants) in the reporting month, both normal planting and planting carried out to replace plants that have been cut down / destroyed because of being attacked by plant-disturbing organisms or other causes, even in that month the new plant was dismantled again.
3. **Production** is the number of results according to the form of results specified and is the sum of reports per month.
4. **Productivity** is the average production yield per unit area per commodity in the one year reporting period
5. **Seasonal vegetable and fruit plants**  
**Seasonal vegetable plants are plants** which are the sources of vitamin, mineral salt, etc, consumed from the part of the plant in the form of leaf, flower, fruit, and root with the age of less than one year.  
**Seasonal fruit plants are plants** which are the sources of vitamin,

**semusim** adalah tanaman sumber vitamin, garam mineral, dan lain-lain yang dikonsumsi dari bagian tanaman yang berupa buah, berumur kurang dari satu tahun, tidak berbentuk pohon/rumpun tetapi menjalar dan berbatang lunak.

*mineral salt, etc, consumed from the part of the plant in the form of fruits. These plants are creeps with the age of less than one year.*

**6. Tanaman buah-buahan dan sayuran tahunan**

**Tanaman buah-buahan tahunan** adalah tanaman sumber vitamin, garam mineral, dan lain-lain yang dikonsumsi dari bagian tanaman yang berupa buah dan merupakan tanaman tahunan.

**Tanaman sayuran tahunan** adalah tanaman sumber vitamin, garam mineral, dan lain-lain yang dikonsumsi dari bagian tanaman yang berupa daun dan atau buah yang berumur lebih dari satu tahun.

**6. Annual fruit and vegetable plants**

*Annual fruit plants are plants which are the sources of vitamin, contained mineral salt, etc, consumed from the part of plant in the form of fruit and more than one year of age.*

*Annual vegetable plants are plants which are the sources of vitamin, contained mineral salt, etc, consumed from the part of the plant in the form of vegetable and more than one year of age.*

**7. Tanaman biofarmaka** adalah tanaman yang bermanfaat untuk obat-obatan, kosmetik, dan kesehatan yang dikonsumsi atau digunakan dari bagian-bagian tanaman seperti daun, batang, buah, umbi (rimpang) ataupun akar.

**7. Medicinal plants** are plants which are useful for medicine. It is consumed from part of the plant such as leaf, flower, fruit, tuber, and root.

**8. Luas panen tanaman hortikultura** adalah luas tanaman sayuran, buah-buahan, biofarmaka, dan tanaman hias yang diambil hasilnya/dipanen

**8. Harvested area of horticulture** is area which vegetable, fruit, medicinal and ornamental plant of crop harvested during the period of report.

pada periode pelaporan.

**9. Luas panen untuk tanaman sayuran**

adalah luas tanaman yang dipanen sekaligus/habis/dibongkar dan luas tanaman yang dipanen berkali-kali (lebih dari satu kali)/belum habis. Tanaman yang dipanen sekaligus/habis/dibongkar adalah tanaman yang sehabis panen langsung dibongkar/dicabut, terdiri dari bawang merah, bawang putih, bawang daun, kentang, kol/kubis, kembang kol, petsai/sawi, wortel, lobak, dan kacang merah. Tanaman yang dipanen berkali-kali (lebih dari satu kali)/belum habis adalah tanaman yang pemanenannya lebih dari satu kali dan biasanya dibongkar apabila panen terakhir sudah tidak memadai lagi, terdiri dari: kacang panjang, cabe besar, cabe rawit, jamur, tomat, terung, buncis, ketimun, labu siam, kangkung, bayam, melon, semangka, dan blewah.

**10. Produksi hortikultura** adalah hasil menurut bentuk produk dari setiap tanaman sayuran, buah-buahan, biofarmaka dan tanaman hias yang diambil berdasarkan luas yang dipanen/tanaman yang menghasilkan pada bulan/triwulan laporan.

**9. Harvested area of vegetables** is area of entirely plant harvested/demolished and plant harvested several times/undemolished. Entirely plants harvested/demolished are plants usually harvested once and demolished to be substituted by other plants, consisting of: shallots, garlic, leeks, potato, cabbage, cauli flower, mustard green, carrots, chinese radish, and red kidney beans. Plants harvested several times/undemolished are plants usually harvested more than once and demolished in the case that the last harvest was economically not profitable. They consist of : yard long beans, chili, small chili, mushroom, tomatoes, egg plant, frech beans, cucumber, pumpkin/chajota, swamp cabbage, spinach, melon, watermelon, and blewah .

**10. Horticulture production** is the standard production quantity form of vegetable, fruit, medicinal and ornamental plant based on harvested area/the number of production plants reported monthly/quarterly.

11. Data perkebunan besar

11. Data on estates are collected by the

dikumpulkan oleh BPS setiap bulan secara lengkap (sensus bulanan) dengan sistem surat pos. Khusus untuk tanaman kelapa, cengkeh, dan kapok, datanya diperoleh dari Direktorat Jenderal Perkebunan. Data perkebunan rakyat juga diperoleh dari Direktorat Jenderal Perkebunan.

*BPS every month on complete basis through a mailing system. Data on coconut, clove, and kapok, as well as on smallholder plantation, are acquired from the Directorate General of Estates.*

12. Penghitungan luas tanaman perkebunan besar adalah pada keadaan akhir tahun dan tidak termasuk yang luasnya kurang dari 5 hektar.

*12. Planted areas of estates refer to condition at the end of the year, and exclude areas less than 5 hectares.*

13. Bentuk produksi perkebunan adalah; karet kering (karet), daun kering (teh dan tembakau), biji kering (kopi dan coklat), kulit kering (kayu manis dan kina), serat kering (rami), bunga kering (cengkeh), refined sugar (tebu dari perkebunan besar), gula mangkok (tebu dari perkebunan rakyat), ekivalen kopra (kopra), biji dan bunga (pala) serta minyak daun (sereh).

*13. Production of estates crops are follows: dry rubber (rubber); dry leaves (tea and tobacco); dry beans (coffee and cocoa); dry bark (cassia vera and cinchona); dry fibre (rosella); dry flowers/buds (cloves); refined sugar (sugar cane from estate); cup sugar (sugar cane from smallholders); copra (copra); seeds and buds (nutmeg); and leaf oil (citronella).*

14. Persediaan akhir tahun produksi perkebunan besar bukan merupakan cadangan penyangga (buffer stock).

*14. The production availability of estates at the end of year is not the buffer stock.*

**ULASAN****DESCRIPTION****Hortikultura***Horticulture*

Tanaman hortikultura sayuran yang paling banyak dihasilkan di Kabupaten Bone adalah Bawang Merah dimana dari 312 hektar luas panen mampu menghasilkan 2.756 ton pada tahun 2021. Sedangkan pada jenis buah-buahan, yang paling banyak dihasilkan di Kabupaten Bone Tahun 2021 adalah Pisang yang dipanen menghasilkan 20.249 ton.

*Horticultural crops most widely produced vegetable in Bone regency is Shallot where the harvested area of 312 hectares capable of producing 2.756 tons in 2021. While on the type of fruit, the most widely produced in Bone regency in 2021 is Banana fruit that able to produce 20.249 tons harvested.*

**Perkebunan***Estate Crops*

Tanaman perkebunan yang banyak dihasilkan di Kabupaten Bone adalah Komoditas Tebu Rakyat. Pada tahun 2021, Kabupaten Bone menghasilkan sebanyak 39.614 ton Tebu.

*Estate crops are produced in Bone Regency is Commodities Sugar Cane. In 2021, Bone Regency produced as much as 39.614 tons of sugar cane.*

**Peternakan***Livestock*

Beberapa ternak yang banyak ditemukan di kabupaten Bone antara lain: sapi potong, kerbau, kuda, kambing/domba, ayam dan itik. Pada tahun 2021, jumlah sapi di Kabupaten Bone sebanyak 452.347 ekor

*Some livestock that are commonly found in Bone Regency include: beef cattle, buffalo, horses, goats / sheep, chickens and ducks. In 2021, there were 452.347 cows.*

Perikanan

Produksi perikanan tahun 2021 di Kabupaten Bone paling banyak berasal dari Budidaya laut. Pada tahun 2021 produksi budidaya laut menghasilkan produksi sebesar 195.344 ton.

*Fishery*

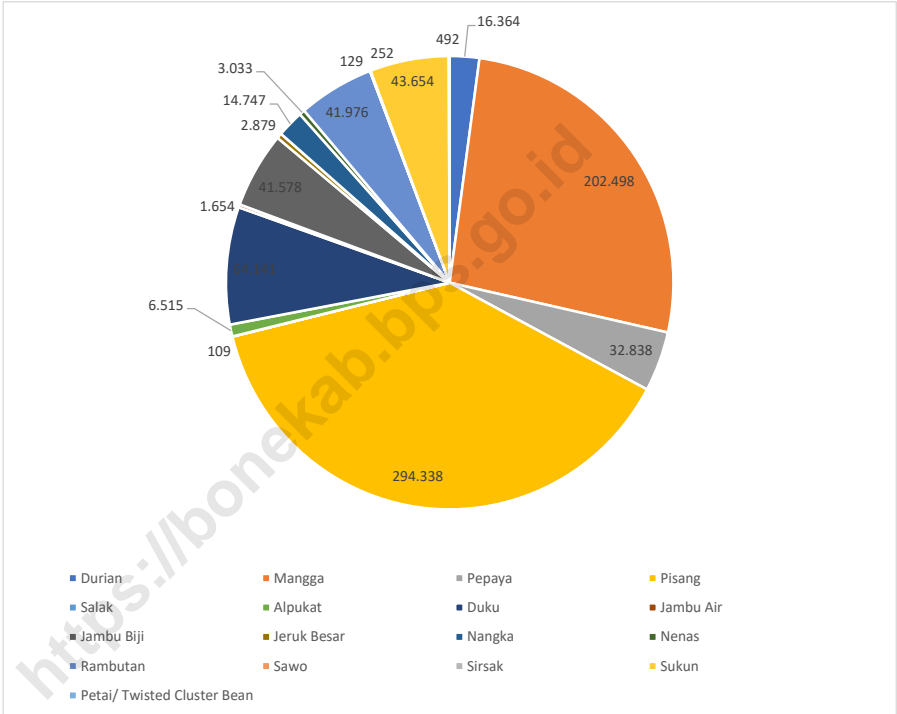
*Fishery production in 2021 in Bone Regency mostly comes from marine cultivation. In 2021 marine aquaculture production produced 195.344 tons.*

<https://bonekab.bps.go.id>



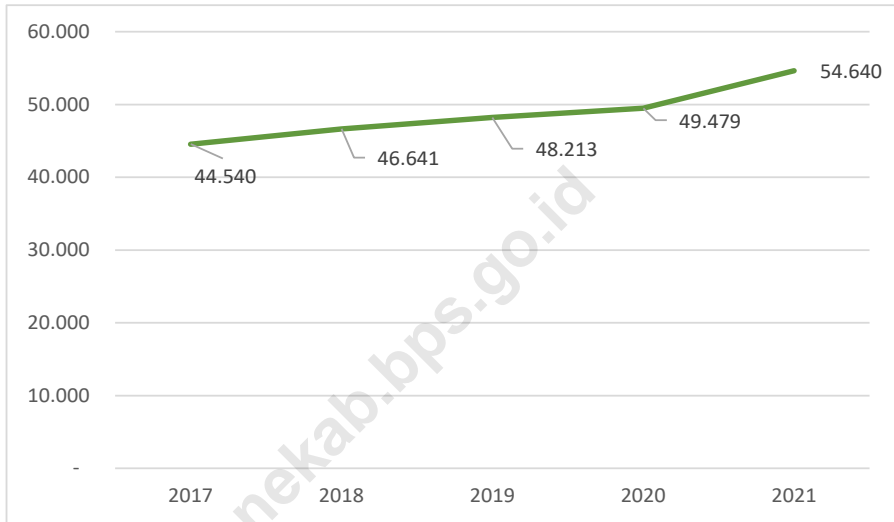
**Gambar**  
**Figures** 5.1

**Produksi Buah–Buahan dan Sayuran Tahunan Menurut Jenis Tanaman (ton) di Kabupaten Bone, 2021**  
**Production of Annual Fruits and Vegetables by Kind of Plant in Bone Regency (ton), 2021**



Sumber/Source : BPS, Statistik Pertanian Hortikultura SPH–BST/BPS–Statistics Indonesia, Agricultural Statistic for Horticulture SPH–BST

**Gambar** 5.2 **Produksi Perikanan Budidaya Laut di Kabupaten Bone (ton), 2017–2020**  
**Figures** *Production of Fish of Marine Culture in Bone Regency (tons), 2017-2021*



Catatan/Note: ...  
Sumber/Source: Dinas Perikanan Kabupaten Bone / Livestock Service of Bone Regency

## 5.1 HORTIKULTURA

### HORTICULTURE

**Tabel 5.1.1** Luas Panen Tanaman Sayuran Menurut Kecamatan dan Jenis Tanaman di Kabupaten Bone (ha), 2020 dan 2021  
**Table** 5.1.1 *Harvested Area of Vegetables by Subdistrict and Kind of Plant in Bone Regency (ha), 2020 and 2021*

Kecamatan Subdistrict	Bawang Merah Shallot		Cabai Besar Chili/Big Chili	
	2020	2021	2020	2021
(1)	(2)	(3)	(4)	(5)
Bontocani	6	-	134	120
Kahu	-	-	15	23
Kajuara	-	-	16	16
Salomekko	-	-	6	17
Tonra	-	-	10	8
Patimpeng	-	-	12	14
Libureng	-	-	31	27
Mare	-	-	13	11
Sibulue	-	-	10	12
Cina	-	-	6	8
Barebbo	3	1	18	17
Ponre	-	-	6	7
Lappariaja	-	-	10	10
Lamuru	1	4	7	8
Tellu Limpoe	5	-	6	5
Bengo	-	5	12	13
Ulaweng	-	1	8	12
Palakka	1	-	17	20
Awangpone	-	-	12	13
Tellu Siattinge	-	-	7	8
Amali	3	2	8	10
Ajangale	282	299	12	13
Dua Boccoe	-	-	3	6
Cenrana	-	1	2	5
Tanete Riattang Barat	2	-	7	4
Tanete Riattang	1	-	4	3
Tanete Riattang Timur	-	-	2	2
<b>Bone</b>	<b>304</b>	<b>312</b>	<b>394</b>	<b>409</b>

Lanjutan Tabel/Continued Table 5.1.1

Kecamatan Subdistrict	Cabai Rawit Chili/Cayenne Pepper		Kentang Potato	
	2020	2021	2020	2021
(1)	(6)	(7)	(8)	(9)
Bontocani	62	31	-	-
Kahu	32	27	-	-
Kajuara	9	16	-	-
Salomekko	8	10	-	-
Tonra	13	11	-	-
Patimpeng	15	22	-	-
Libureng	16	17	-	-
Mare	10	10	-	-
Sibulue	13	10	-	-
Cina	9	12	-	-
Barebbo	15	16	-	-
Ponre	9	11	-	-
Lappariaja	14	17	-	-
Lamuru	12	12	-	-
Tellu Limpoe	10	9	-	-
Bengo	10	9	-	-
Ulaweng	9	12	-	-
Palakka	16	16	-	-
Awangpone	13	15	-	-
Tellu Siattinge	6	9	-	-
Amali	13	13	-	-
Ajangale	16	20	-	-
Dua Boccoe	7	20	-	-
Cenrana	7	5	-	-
Tanete Riattang Barat	6	7	-	-
Tanete Riattang	7	7	-	-
Tanete Riattang Timur		4	-	-
<b>Bone</b>	<b>360</b>	<b>368</b>	<b>-</b>	<b>-</b>

Lanjutan Tabel/*Continued Table* 5.1.1

Kecamatan Subdistrict	Kubis Cabbage		Tomat Tomato	
	2020	2021	2020	2021
(1)	(10)	(11)	(12)	(13)
Bontocani	-	-	28	23
Kahu	-	-	34	40
Kajuara	-	-	9	9
Salomekko	-	-	9	7
Tonra	-	-	10	13
Patimpeng	-	-	13	13
Libureng	-	-	9	12
Mare	-	-	13	14
Sibulue	-	-	21	16
Cina	-	-	10	10
Barebbo	-	-	35	36
Ponre	-	-	15	14
Lappariaja	-	-	12	12
Lamuru	-	-	21	22
Tellu Limpoe	-	-	17	17
Bengo	-	-	9	6
Ulaweng	-	-	11	13
Palakka	-	-	16	17
Awangpone	-	-	12	14
Tellu Siattinge	-	-	20	20
Amali	-	-	14	12
Ajangale	-	2	20	18
Dua Boccoe	-	-	11	15
Cenrana	-	-	5	7
Tanete Riattang Barat	-	-	12	10
Tanete Riattang	-	-	4	3
Tanete Riattang Timur	-	-	4	4
<b>Bone</b>	-	<b>2</b>	<b>394</b>	<b>397</b>

Lanjutan Tabel/Continued Table 5.1.1

Kecamatan Subdistrict (1)	Bawang Putih Garlic		Kacang Panjang/ Long Beans (ha/ ha)		Kangkung/ Water Spinach (ha/ ha)	
	2020 (14)	2021 (15)	2020 (16)	2021 (17)	2020 (18)	2021 (19)
Bontocani	-	-	37	28	18	18
Kahu	-	-	19	16	14	14
Kajuara	-	-	14	22	22	27
Salomekko	-	-	11	9	12	10
Tonra	-	-	25	18	24	19
Patimpeng	-	-	19	18	17	22
Libureng	-	-	12	13	11	11
Mare	-	-	25	29	13	14
Sibulue	-	-	10	14	16	13
Cina	-	-	18	20	17	17
Barebbo	-	-	23	21	40	43
Ponre	-	-	17	14	24	28
Lappariaja	-	-	12	17	19	12
Lamuru	-	-	12	15	15	19
Tellu Limpoe	-	-	7	9	10	4
Bengo	-	-	13	12	28	29
Ulaweng	-	-	13	14	16	17
Palakka	-	-	22	21	29	30
Awangpone	-	-	13	14	19	18
Tellu Siattinge	-	-	14	13	15	17
Amali	-	-	15	14	16	15
Ajangale	-	-	14	14	16	16
Dua Boccoe	-	-	8	14	10	11
Cenrana	-	-	6	7	13	13
Tanete Riattang Barat	-	-	11	13	32	35
Tanete Riattang	-	-	6	6	23	18
Tanete Riattang Timur	-	-	6	5	15	14
<b>Bone</b>	-	-	<b>402</b>	<b>410</b>	<b>504</b>	<b>503</b>

Lanjutan Tabel/Continued Table 5.1.1

Kecamatan Subdistrict	Bayam/ Spinach (ha/ ha)		Ketimun/ Cucumber (ha/ ha)	
	2020	2021	2020	2021
(1)	(10)	(11)	(12)	(13)
Bontocani	18	22	-	-
Kahu	13	12	1	5
Kajuara	12	15	2	5
Salomekko	7	9	2	1
Tonra	13	13	-	3
Patimpeng	17	15	8	8
Libureng	10	9	2	2
Mare	9	6	-	-
Sibulue	11	15	7	8
Cina	12	14	2	2
Barebbo	33	44	10	13
Ponre	14	13	6	-
Lappariaja	10	10	-	-
Lamuru	11	12	1	4
Tellu Limpoe	7	6	7	7
Bengo	11	9	-	1
Ulaweng	25	14	14	13
Palakka	21	25	7	3
Awangpone	11	15	5	6
Tellu Siattinge	21	17	1	5
Amali	14	11	4	2
Ajangale	13	15	3	6
Dua Boccoe	7	6	5	2
Cenrana	7	9	-	1
Tanete Riattang Barat	30	27	1	1
Tanete Riattang	8	8	2	2
Tanete Riattang Timur	6	4	-	-
<b>Bone</b>	<b>371</b>	<b>374</b>	<b>90</b>	<b>100</b>

Lanjutan Tabel/Continued Table 5.1.1

Kecamatan Subdistrict	Petsai/Sawi/ Chinese Cabbage/ mustard green (ha/ ha)		Terung/ Eggplant	
	2020	2021	(ha/ ha)	2021
(1)	(10)	(11)	(12)	(13)
Bontocani	24	18	17	13
Kahu	10	9	12	13
Kajuara	7	7	17	14
Salomekko	8	5	12	14
Tonra	8	9	20	20
Patimpeng	11	10	22	19
Libureng	6	7	12	12
Mare	7	8	15	17
Sibulue	9	9	12	11
Cina	6	12	11	14
Barebbo	26	27	19	24
Ponre	6	10	19	18
Lappariaja	10	11	13	15
Lamuru	12	12	13	12
Tellu Limpoe	8	4	18	13
Bengo	12	11	18	16
Ulaweng	9	11	16	20
Palakka	25	24	22	22
Awangpone	10	13	26	31
Tellu Siattinge	5	4	14	15
Amali	10	10	13	14
Ajangale	10	13	10	9
Dua Boccoe	4	6	13	11
Cenrana	3	4	8	10
Tanete Riattang Barat	19	20	13	11
Tanete Riattang	6	5	9	8
Tanete Riattang Timur	3	3	5	6
<b>Bone</b>	<b>274</b>	<b>282</b>	<b>399</b>	<b>402</b>



**Tabel 5.1.2** **Produksi Tanaman Sayuran Menurut Kecamatan dan Jenis Tanaman di Kabupaten Bone (kuintal), 2020 dan 2021**  
**Production of Vegetables by Subdistrict and Kind of Plant in Bone Regency (quintal), 2020 and 2021**

Kecamatan Subdistrict	Bawang Merah Shallot		Cabai Besar Chili/Big Chili	
	2020	2021	2020	2021
(1)	(2)	(3)	(4)	(5)
Bontocani	523	-	5 556	4 286
Kahu	-	-	694	1 147
Kajuara	-	-	804	793
Salomekko	-	-	269	783
Tonra	-	-	442	254
Patimpeng	-	-	500	571
Libureng	-	-	1 324	1 312
Mare	-	-	525	444
Sibulue	-	-	469	461
Cina	-	-	244	371
Barebbo	253	103	731	712
Ponre	-	-	284	351
Lappariaja	-	-	389	367
Lamuru	85	344	282	322
Tellu Limpoe	426	-	207	201
Bengo	-	428	439	476
Ulaweng	-	83	287	406
Palakka	87	-	682	737
Awangpone	-	-	563	595
Tellu Siattinge	-	-	294	339
Amali	259	130	346	463
Ajangale	24 873	26 428	500	527
Dua Boccoe	-	-	116	249
Cenrana	-	44	72	194
Tanete Riattang Barat	170	-	286	176
Tanete Riattang	85	-	169	123
Tanete Riattang Timur	-	-	49	94
<b>Bone</b>	<b>26 761</b>	<b>27 560</b>	<b>16 523</b>	<b>16 754</b>

Lanjutan Tabel/Continued Table 5.1.2

Kecamatan Subdistrict	Cabai Rawit Chili/Cayenne Pepper		Kentang Potato	
	2020	2021	2020	2021
(1)	(6)	(7)	(8)	(9)
Bontocani	1 981	1 001	-	-
Kahu	1 228	1 079	-	-
Kajuara	410	651	-	-
Salomekko	337	361	-	-
Tonra	487	454	-	-
Patimpeng	644	1 004	-	-
Libureng	669	709	-	-
Mare	463	401	-	-
Sibulue	497	396	-	-
Cina	342	430	-	-
Barebbo	618	644	-	-
Ponre	356	461	-	-
Lappariaja	482	613	-	-
Lamuru	520	433	-	-
Tellu Limpoe	413	500	-	-
Bengo	298	280	-	-
Ulaweng	249	418	-	-
Palakka	630	663	-	-
Awangpone	433	562	-	-
Tellu Siattinge	286	398	-	-
Amali	577	484	-	-
Ajangale	485	694	-	-
Dua Boccoe	328	747	-	-
Cenrana	236	214	-	-
Tanete Riattang Barat	244	264	-	-
Tanete Riattang	247	223	-	-
Tanete Riattang Timur	123	162	-	-
<b>Bone</b>	<b>13 583</b>	<b>14 246</b>	-	-

Lanjutan Tabel/Continued Table 5.1.2

Kecamatan Subdistrict	Kubis Cabbage		Tomat Tomato	
	2020	2021	2020	2021
(1)	(10)	(11)	(12)	(13)
Bontocani	-	-	1 143	983
Kahu	-	-	1 222	1 553
Kajuara	-	-	292	265
Salomekko	-	-	253	246
Tonra	-	-	327	562
Patimpeng	-	-	463	499
Libureng	-	-	398	493
Mare	-	-	532	536
Sibulue	-	-	847	615
Cina	-	-	400	403
Barebbo	-	-	1 428	1 383
Ponre	-	-	633	595
Lappariaja	-	-	358	422
Lamuru	-	-	852	879
Tellu Limpoe	-	-	647	634
Bengo	-	-	347	233
Ulaweng	-	-	357	465
Palakka	-	-	661	689
Awangpone	-	-	365	431
Tellu Siattinge	-	-	795	806
Amali	-	-	505	416
Ajangale	-	601	730	628
Dua Boccoe	-	-	440	630
Cenrana	-	-	129	217
Tanete Riattang Barat	-	-	449	363
Tanete Riattang	-	-	141	105
Tanete Riattang Timur	-	-	134	120
<b>Bone</b>	<b>-</b>	<b>601</b>	<b>14 848</b>	<b>15 171</b>

Lanjutan Tabel/Continued Table 5.1.2

Kecamatan Subdistrict (1)	Bawang Putih Garlic		Kacang Panjang/ Long Beans (ha/ha)		Kangkung/ Water Spinach (ha/ha)	
	2020 (14)	2021 (15)	2020 (16)	2021 (17)	2020 (18)	2021 (19)
Bontocani	-	-	1 808	1 218	646	630
Kahu	-	-	801	714	546	541
Kajuara	-	-	649	916	757	984
Salomekko	-	-	473	375	420	393
Tonra	-	-	1 173	830	829	686
Patimpeng	-	-	872	846	547	670
Libureng	-	-	471	555	412	433
Mare	-	-	1 120	1 272	458	549
Sibulue	-	-	492	630	579	452
Cina	-	-	743	821	570	676
Barebbo	-	-	1 029	1 004	1 324	1 536
Ponre	-	-	806	613	827	1 088
Lappariaja	-	-	554	743	574	347
Lamuru	-	-	490	703	534	615
Tellu Limpoe	-	-	357	435	392	167
Bengo	-	-	583	540	898	965
Ulaweng	-	-	629	646	563	569
Palakka	-	-	893	1 025	995	990
Awangpone	-	-	591	721	654	549
Tellu Siattinge	-	-	673	638	499	576
Amali	-	-	649	702	528	444
Ajangale	-	-	609	609	552	477
Dua Boccoe	-	-	377	653	367	401
Cenrana	-	-	295	340	532	579
Tanete Riattang Barat	-	-	440	554	1 061	1 234
Tanete Riattang	-	-	254	262	834	639
Tanete Riattang Timur	-	-	284	208	530	512
<b>Bone</b>	<b>-</b>	<b>-</b>	<b>18 115</b>	<b>18 573</b>	<b>17 428</b>	<b>17 702</b>

Lanjutan Tabel/Continued Table 5.1.2

Kecamatan Subdistrict	Bayam/ Spinach (ha/ ha)		Ketimun/ Cucumber (ha/ ha)	
	2020	2021	2020	2021
(1)	(10)	(11)	(12)	(13)
Bontocani	627	764	-	-
Kahu	508	509	4	167
Kajuara	447	498	86	212
Salomekko	276	302	18	3
Tonra	467	467	-	75
Patimpeng	602	424	222	189
Libureng	327	296	55	53
Mare	368	224	-	-
Sibulue	288	531	205	182
Cina	354	397	30	6
Barebbo	1 119	1 425	370	375
Ponre	408	365	218	-
Lappariaja	387	379	-	-
Lamuru	318	387	15	87
Tellu Limpoe	231	209	242	212
Bengo	377	322	-	30
Ulaweng	815	487	367	418
Palakka	652	799	186	34
Awangpone	324	459	125	144
Tellu Siattinge	622	532	15	130
Amali	451	357	108	7
Ajangale	433	467	71	129
Dua Boccoe	248	217	103	38
Cenrana	316	366	-	16
Tanete Riattang Barat	889	926	15	3
Tanete Riattang	274	253	39	6
Tanete Riattang Timur	231	105	-	-
<b>Bone</b>	<b>12 359</b>	<b>12 467</b>	<b>2 494</b>	<b>2 516</b>

Lanjutan Tabel/Continued Table 5.1.2

Kecamatan Subdistrict  (1)	Petsai/Sawi/ Chinese Cabbage/ mustard green (ha/ ha)		Terung/Eggplant	
	2020 (10)	2021 (11)	2020 (12)	2021 (13)
Bontocani	896	636	696	520
Kahu	364	325	409	435
Kajuara	246	263	660	512
Salomekko	271	165	419	491
Tonra	286	328	760	777
Patimpeng	430	347	710	696
Libureng	229	285	389	433
Mare	286	310	485	655
Sibulue	297	320	469	424
Cina	195	410	357	537
Barebbo	989	991	714	871
Ponre	240	365	687	664
Lappariaja	361	388	486	520
Lamuru	463	440	484	428
Tellu Limpoe	322	147	676	488
Bengo	433	430	573	569
Ulaweng	328	401	507	653
Palakka	943	898	771	840
Awangpone	368	471	863	1 185
Tellu Siattinge	116	127	521	610
Amali	374	348	520	534
Ajangale	322	481	332	344
Dua Boccoe	144	222	424	407
Cenrana	77	139	286	360
Tanete Riattang Barat	689	742	484	448
Tanete Riattang	219	200	313	283
Tanete Riattang Timur	115	115	180	242
<b>Bone</b>	<b>10 003</b>	<b>10 294</b>	<b>14 175</b>	<b>14 926</b>

Catatan/Note: ...

Sumber/Source: BPS, Statistik Pertanian Hortikultura SPH-SBS/BPS-Statistics Indonesia, Agricultural Statistic for Horticulture SPH-SBS

**Tabel**  
**Table** 5.1.3

**Luas Panen Tanaman Sayuran dan Buah-buahan Semusim Menurut Jenis Tanaman di Kabupaten Bone (ha), 2018–2021**

*Harvested Area of Seasonal Vegetables and Fruits by Kind of Plant in Bone Regency (ha), 2018–2021*

Jenis Tanaman Kind of Plants	2018	2019	2020	2021
(1)	(2)	(3)	(4)	(5)
<b>Sayuran/Vegetables:</b>				
Bawang Merah/ <i>Shallots</i>	303	300	304	312
Bawang Putih/ <i>Garlic</i>	–	7	–	–
Cabai Besar/ <i>Chili/Big chili</i>	517	404	394	409
Cabai Rawit/ <i>Chili/Cayenne Pepper</i>	462	367	360	368
Kentang/ <i>Potato</i>	2	–	–	–
Kubis/ <i>Cabbage</i>	–	–	–	2
Bawang Daun/ <i>Scallion</i>	8	–	4	1
Bayam/ <i>Spinach</i>	420	380	371	374
Buncis/ <i>String bean</i>	20	32	23	27
Kacang Panjang/ <i>Long Beans</i>	433	411	402	410
Kangkung/ <i>Water Spinach</i>	514	514	504	503
Ketimun/ <i>Cucumber</i>	138	128	90	100
Labu Siam/ <i>Chayote</i>	123	59	29	23
Petsai/Sawi/ <i>Chinese Cabbage/ mustard green</i>	289	277	274	282
Terung/ <i>Eggplant</i>	429	402	399	402
Tomat/ <i>Tomato</i>	440	422	394	397
Wortel/ <i>Carrot</i>	–	–	–	–
<b>Buah–buahan/Fruits:</b>				
Melon/ <i>Melon</i>	5	4	3	1
Semangka/ <i>Water Melon</i>	44	34	35	32
Stroberi/ <i>Strawberry</i>	–	–	–	–

Catatan/Note: ...

Sumber/Source: BPS, Statistik Pertanian Hortikultura SPH-SBS/BPS-Statistics Indonesia, Agricultural Statistic for Horticulture SPH-SBS

**Tabel**  
**Table** 5.1.4

**Produksi Tanaman Sayuran dan Buah-buahan Semusim Menurut Jenis Tanaman di Kabupaten Bone kuintal), 2018–2021**  
*Production of Seasonal Vegetables and Fruits by Kind of Plant in Bone Regency (quintal), 2018–2021*

Jenis Tanaman <i>Kind of Plants</i>	2018	2019	2020	2021
(1)	(2)	(3)	(4)	(5)
<b>Sayuran/Vegetables:</b>				
Bawang Merah/ <i>Shallots</i>	2 562,7	2 589,9	26 761	27 560
Bawang Putih/ <i>Garlic</i>	–	0,7	-	-
Cabai Besar/ <i>Chili/Big chili</i>	2 200	1 843,7	16 523	16 754
Cabai Rawit/ <i>Chili/Cayenne Pepper</i>	1 606,9	1 355,7	13 583	14 246
Kentang/ <i>Potato</i>	7,7	–	-	-
Kubis/ <i>Cabbage</i>	–	–	-	601
Bawang Daun/ <i>Scallion</i>	29,3	–	141	42
Bayam/ <i>Spinach</i>	1 287,3	1 274,4	12 359	12 467
Buncis/ <i>String bean</i>	97,9	139,8	932	1 134
Kacang Panjang/ <i>Long Beans</i>	2 031,1	1 899,9	18 115	18 573
Kangkung/ <i>Water Spinach</i>	1 913,5	1 885,1	17 428	17 702
Ketimun/ <i>Cucumber</i>	388,2	361	2 494	2 516
Labu Siam/ <i>Chayote</i>	512	236,7	942	921
Petsai/Sawi/ <i>Chinese Cabbage/ mustard green</i>	979,7	957,2	10 003	10 294
Terung/ <i>Eggplant</i>	1 413	1 418,7	14 175	14 926
Tomat/ <i>Tomato</i>	1 611,4	1 604,9	14 848	15 171
Wortel/ <i>Carrot</i>	–	–	–	-
<b>Buah–buahan/Fruits:</b>				
Melon/ <i>Melon</i>	16,1	19,5	197	34
Semangka/ <i>Water Melon</i>	158,2	187	2 106	1 070
Stroberi/ <i>Strawberry</i>	–	–	–	-

Catatan/Note: ...

Sumber/Source: BPS, Statistik Pertanian Hortikultura SPH-SBS/BPS-Statistics Indonesia, *Agricultural Statistic for Horticulture SPH-SBS*



**Tabel**  
**Table** 5.1.5**Luas Panen Tanaman Biofarmaka Menurut Kecamatan dan Jenis Tanaman di Kabupaten Bone (m<sup>2</sup>), 2020 dan 2021**  
**Harvested Area of Medicinal Plants by Subdistrict and Kind of Plant in Bone Regency (m<sup>2</sup>), 2020 and 2021**

Kecamatan Subdistrict	Jahe Ginger		Laos/Lengkuas Galanga		Kencur East Indian Galangal	
	2020	2021	2020	2021	2020	2021
(1)	(2)	(3)	(4)	(5)	(6)	(7)
Bontocani	3 050	1 435	600	1 240	-	-
Kahu	-	-	-	10 000	-	-
Kajuara	1 200	950	3 500	1 750	-	-
Salomekko	-	-	1 405	-	-	-
Tonra	-	16 885	-	-	-	-
Patimpeng	1 200	650	550	465	-	-
Libureng	620 000	3 313 000	1 200	1 200	-	150
Mare	-	10 000	3 550	2 235	-	-
Sibulue	11 500	1 010	10 300	2 260	-	-
Cina	-	-	700	685	-	-
Barebbo	1 075	6 250	13 170	13 595	-	-
Ponre	200	375	6 380	5 025	-	-
Lappariaja	-	-	17 107	1 187	-	-
Lamuru	110 000	31 140	15 550	11 450	4 535	10 650
Tellu Limpoe	-	-	-	-	-	-
Bengo	1 930	-	880	10 560	-	-
Ulaweng	-	4 000	-	8 250	-	-
Palakka	9 600	3 000	66 200	61 450	108	55
Awangpone	-	260	53 440	47 480	-	-
Tellu Siattinge	10 730	-	35 500	8 185	4 341	151
Amali	46 200	81 830	18 561	74 374	-	-
Ajangale	14 671	2 234	3 741	5 873	-	-
Dua Boccoe	-	-	250	-	-	-
Cenrana	-	-	5 000	-	-	-
Tanete Riattang Barat	-	-	19 450	10 250	-	-
Tanete Riattang	330	126	190	48	80	2
Tanete Riattang Timur	100	52	-	64	-	-
<b>Bone</b>	<b>831 786</b>	<b>3 473 197</b>	<b>277 224</b>	<b>277 626</b>	<b>9 064</b>	<b>11 008</b>

Lanjutan Tabel/Continued Table 5.1.5

Kecamatan Subdistrict	Kunyit Turmeric		Temulawak/ Java Turmeric (m2/ m2)	
	2020	2021	2020	2021
(1)	(8)	(9)	(10)	(11)
Bontocani	200	600	-	-
Kahu	-	5 485	-	-
Kajuara	2 150	2 004	-	-
Salomekko	820	130	-	-
Tonra	-	12 850	-	-
Patimpeng	1 180	1 680	-	-
Libureng	600	200	-	-
Mare	100	365	-	-
Sibulue	11 645	555	-	30
Cina	465	200	-	-
Barebbo	14 150	15 185	-	-
Ponre	6 450	2 595	-	-
Lappariaja	19 150	-	-	-
Lamuru	1 250 380	985 311	-	4 207
Tellu Limpoe	-	-	-	-
Bengo	7 975	-	-	-
Ulaweng	-	12 500	-	-
Palakka	8 000	6 723	1 198	77
Awangpone	8 358	6 390	-	-
Tellu Siattinge	1 750	15 000	1 852	3 048
Amali	690 700	958 905	13 895	5 012
Ajangale	15 162	1 484	-	-
Dua Boccoe	-	250	-	-
Cenrana	2 000	23 860	-	-
Tanete Riattang Barat	3 455	100	-	-
Tanete Riattang	1 900	115	-	-
Tanete Riattang Timur	-	235	-	-
<b>Bone</b>	<b>2 046 590</b>	<b>2 052 722</b>	<b>16 945</b>	<b>12 374</b>

Catatan/Note: ...

Sumber/Source: BPS, Statistik Pertanian Hortikultura SPH-TBF/BPS-Statistics Indonesia, Agricultural Statistic for Horticulture SPH-TBF

**Tabel**  
**Table** 5.1.6**Produksi Tanaman Biofarmaka Menurut Kecamatan dan Jenis Tanaman di Kabupaten Bone (kg), 2020 dan 2021**  
**Production of Medicinal Plants by Subdistrict and Kind of Plant in Bone Regency (kg), 2020 and 2021**

Kecamatan Subdistrict	Jahe Ginger		Laos/Lengkuas Galanga		Kencur East Indian Galangal	
	2020	2021	2020	2021	2020	2021
(1)	(2)	(3)	(4)	(5)	(6)	(7)
Bontocani	5 465	2 450	3 396	8 317	-	-
Kahu	-	-	-	39 000	-	-
Kajuara	1 441	728	14 917	8 108	-	-
Salomekko	-	-	3 101	-	-	-
Tonra	-	27 691	-	-	-	-
Patimpeng	1 776	293	864	1 830	-	-
Libureng	2 790 716	13 223 010	7 872	5 548	-	222
Mare	-	14 700	6 307	4 605	-	-
Sibulue	23 505	2 699	69 799	7 879	-	-
Cina	-	-	2 014	1 968	-	-
Barebbo	2 763	13 563	66 167	43 681	-	-
Ponre	328	645	49 029	10 906	-	-
Lappariaja	-	-	63 334	4 154	-	-
Lamuru	270 600	84 683	85 200	72 431	10 165	25 557
Tellu Limpoe	-	-	-	-	-	-
Bengo	3 561	-	4 946	57 966	-	-
Ulaweng	-	8 785	-	60 711	-	-
Palakka	24 382	8 483	349 831	283 834	167	148
Awangpone	-	647	225 880	207 972	-	-
Tellu Siattinge	12 447	-	125 670	28 975	7 938	198
Amali	123 486	319 588	100 891	424 697	-	-
Ajangale	36 525	6 234	15 629	25 349	-	-
Dua Boccoe	-	-	1 106	-	-	-
Cenrana	-	-	10 750	-	-	-
Tanete Riattang Barat	-	-	59 593	46 741	-	-
Tanete Riattang	408	220	465	309	150	3
Tanete Riattang Timur	81	48	-	80	-	-
<b>Bone</b>	<b>3 297 484</b>	<b>13 714 467</b>	<b>1 266 761</b>	<b>1 345 061</b>	<b>18 420</b>	<b>26 128</b>

Lanjutan Tabel/Continued Table 5.1.6

Kecamatan Subdistrict	Kunyit Turmeric		Temulawak/ Java Turmeric (m2/ m2)	
	2020	2021	2020	2021
(1)	(8)	(9)	(10)	(11)
Bontocani	612	1 140	-	-
Kahu	-	7 393	-	-
Kajuara	2 416	4 815	-	-
Salomekko	608	70	-	-
Tonra	-	70 768	-	-
Patimpeng	991	2 876	-	-
Libureng	648	296	-	-
Mare	96	350	-	-
Sibulue	15 950	1 294	-	80
Cina	1 014	144	-	-
Barebbo	23 227	32 882	-	-
Ponre	15 609	5 686	-	-
Lappariaja	66 772	-	-	-
Lamuru	5 980 437	4 740 237	-	5 679
Tellu Limpoe	-	-	-	-
Bengo	25 199	-	-	-
Ulaweng	-	48 235	-	-
Palakka	29 318	20 408	1 773	166
Awangpone	37 509	28 339	-	-
Tellu Siattinge	5 058	73 950	2 519	4 145
Amali	2 098 001	3 553 786	22 372	6 766
Ajangale	37 223	3 628	-	-
Dua Boccoe	-	1 133	-	-
Cenrana	4 715	32 688	-	-
Tanete Riattang Barat	14 269	528	-	-
Tanete Riattang	5 681	286	-	-
Tanete Riattang Timur	-	362	-	-
<b>Bone</b>	<b>8 365 353</b>	<b>8 631 294</b>	<b>26 664</b>	<b>16 836</b>

Catatan/Note: ...

Sumber/Source: BPS, Statistik Pertanian Hortikultura SPH-TBF/BPS-Statistics Indonesia, Agricultural Statistic for Horticulture SPH-TBF

**Tabel**  
**Table** 5.1.7**Luas Panen Tanaman Biofarmaka Menurut Jenis Tanaman  
di Kabupaten Bone (m<sup>2</sup>), 2018–2021**  
**Harvested Area of Medicinal Plants by Kind of Plant in Bone  
Regency (m<sup>2</sup>), 2018–2021**

Jenis Tanaman Kind of Plants	2018	2019	2020	2021
(1)	(2)	(3)	(4)	(5)
Jahe/ <i>Ginger</i>	1 775 196	764 460	831 786	3 473 197
Kencur/ <i>East Indian Galangal</i>	7 849	8 364	9 064	11 008
Kunyit/ <i>Turmeric</i>	2 110 280	2 011 662	2 046 590	2 052 722
Laos/Lengkuas/ <i>Galanga</i>	286 289	277 888	277 224	277 626
Lempuyang/ <i>Zingiber Aromaticum</i>	2 300	–	–	–
Temulawak/ <i>Java Turmeric</i>	15 920	15 927	16 945	12 374
Serai	...	...	...	61 195

Catatan/Note: ...

Sumber/Source: BPS, Statistik Pertanian Hortikultura SPH-TBF/BPS-Statistics Indonesia, Agricultural Statistic for Horticulture SPH-TBF

**Tabel 5.1.8** **Produksi Tanaman Biofarmaka Menurut Jenis Tanaman di Kabupaten Bone (kg), 2018–2021**  
**Production of Medicinal Plants by Kind of Plant in Bone Regency (kg), 2018–2021**

Jenis Tanaman Kind of Plants	2018	2019	2020	2021
(1)	(2)	(3)	(4)	(5)
Jahe/ <i>Ginger</i>	6 002 183	2 723 819	3 297 484	13 714 467
Kencur/ <i>East Indian Galangal</i>	13 874	14 334	18 420	26 128
Kunyit/ <i>Turmeric</i>	8 270 626	8 212 993	8 365 353	8 631 294
Laos/Lengkuas/ <i>Galanga</i>	1 224 062	1 227 321	1 266 761	1 345 061
Lempuyang/ <i>Zingiber Aromaticum</i>	4 746	–	–	–
Temulawak/ <i>Java Turmeric</i>	26 177	25 451	26 664	16 836
Serai	...	...	...	489 192

Catatan/Note: ...

Sumber/Source: BPS, Statistik Pertanian Hortikultura SPH-TBF/BPS-Statistics Indonesia, Agricultural Statistic for Horticulture SPH-TBF

**Tabel**  
**Table** 5.1.9**Luas Panen Tanaman Hias Menurut Kecamatan dan Jenis Tanaman di Kabupaten Bone (m<sup>2</sup>), 2020 dan 2021**  
**Harvested Area of Ornamental Plants by Subdistrict and Kind of Plant in Bone Regency (m<sup>2</sup>), 2020 and 2021**

Kecamatan Subdistrict	Anggrek/Orchid		Krisan/Chrysantemum		Mawar/Rose	
	2020	2021	2020	2021	2020	2021
(1)	(2)	(3)	(4)	(5)	(6)	(7)
Bontocani	...	...	...	...	...	...
Kahu	...	...	...	...	...	...
Kajuara	...	...	...	...	...	...
Salomekko	...	...	...	...	...	...
Tonra	...	...	...	...	...	...
Patimpeng	...	...	...	...	...	...
Libureng	...	...	...	...	...	...
Mare	...	...	...	...	...	...
Sibulue	...	...	...	...	...	...
Cina	...	...	...	...	...	...
Barebbo	...	...	...	...	...	...
Ponre	...	...	...	...	...	...
Lappariaja	...	...	...	...	...	...
Lamuru	...	...	...	...	...	...
Tellu Limpoe	...	...	...	...	...	...
Bengo	...	...	...	...	...	...
Ulaweng	...	...	...	...	...	...
Palakka	...	...	...	...	...	...
Awangpone	...	...	...	...	...	...
Tellu Siattinge	...	...	...	...	...	...
Amali	...	...	...	...	...	...
Ajangale	...	...	...	...	...	...
Dua Boccoe	...	...	...	...	...	...
Cenrana	...	...	...	...	...	...
Tanete Riattang Barat	...	...	...	...	...	...
Tanete Riattang	...	...	...	...	...	...
Tanete Riattang Timur	...	...	...	...	...	...
<b>Bone</b>	...	...	...	...	...	...

Lanjutan Tabel/Continued Table 5.1.9

Kecamatan Subdistrict	Sedap Malam/Tuberose		"Mawar/ Rose (m2/ m2)"	
	2020	2021	2020	2021
(1)	(8)	(9)	(10)	(11)
Bontocani	...	...	...	...
Kahu	...	...	...	...
Kajuara	...	...	...	...
Salomekko	...	...	...	...
Tonra	...	...	...	...
Patimpeng	...	...	...	...
Libureng	...	...	...	...
Mare	...	...	...	...
Sibulue	...	...	...	...
Cina	...	...	...	...
Barebbo	...	...	...	...
Ponre	...	...	...	...
Lappariaja	...	...	...	...
Lamuru	...	...	...	...
Tellu Limpoe	...	...	...	...
Bengo	...	...	...	...
Ulaweng	...	...	...	...
Palakka	...	...	...	...
Awangpone	...	...	...	...
Tellu Siattinge	...	...	...	...
Amali	...	...	...	...
Ajangale	...	...	...	...
Dua Boccoe	...	...	...	...
Cenrana	...	...	...	...
Tanete Riattang Barat	...	...	...	...
Tanete Riattang	...	...	...	...
Tanete Riattang Timur	...	...	...	...
<b>Bone</b>	...	...	...	...

Catatan/Note: ...

Sumber/Source: BPS, Statistik Pertanian Hortikultura SPH-TH/BPS-Statistics Indonesia, Agricultural Statistik for Horticulture SPH-TH



**Tabel**  
**Table** 5.1.10

**Produksi Tanaman Hias Menurut Kecamatan dan Jenis Tanaman di Kabupaten Bone (tangkai), 2020 dan 2021**  
**Production of Ornamental Plants by Subdistrict and Kind of Plant in Bone Regency (stalks), 2020 and 2021**

Kecamatan Subdistrict	Anggrek/Orchid		Krisan/Chrysantemum		Mawar/Rose	
	2020	2021	2020	2021	2020	2021
(1)	(2)	(3)	(4)	(5)	(6)	(7)
Bontocani	...	...	...	...	...	...
Kahu	...	...	...	...	...	...
Kajuara	...	...	...	...	...	...
Salomekko	...	...	...	...	...	...
Tonra	...	...	...	...	...	...
Patimpeng	...	...	...	...	...	...
Libureng	...	...	...	...	...	...
Mare	...	...	...	...	...	...
Sibulue	...	...	...	...	...	...
Cina	...	...	...	...	...	...
Barebbo	...	...	...	...	...	...
Ponre	...	...	...	...	...	...
Lappariaja	...	...	...	...	...	...
Lamuru	...	...	...	...	...	...
Tellu Limpoe	...	...	...	...	...	...
Bengo	...	...	...	...	...	...
Ulaweng	...	...	...	...	...	...
Palakka	...	...	...	...	...	...
Awangpone	...	...	...	...	...	...
Tellu Siattinge	...	...	...	...	...	...
Amali	...	...	...	...	...	...
Ajangale	...	...	...	...	...	...
Dua Boccoe	...	...	...	...	...	...
Cenrana	...	...	...	...	...	...
Tanete Riattang Barat	...	...	...	...	...	...
Tanete Riattang	...	...	...	...	...	...
Tanete Riattang Timur	...	...	...	...	...	...
<b>Bone</b>	...	...	...	...	...	...

Lanjutan Tabel/Continued Table 5.1.10

Kecamatan Subdistrict	Sedap Malam/Tuberose		"Mawar/ Rose (m2/ m2)"	
	2020	2021	2020	2021
(1)	(8)	(9)	(10)	(11)
Bontocani	...	...	...	...
Kahu	...	...	...	...
Kajuara	...	...	...	...
Salomekko	...	...	...	...
Tonra	...	...	...	...
Patimpeng	...	...	...	...
Libureng	...	...	...	...
Mare	...	...	...	...
Sibulue	...	...	...	...
Cina	...	...	...	...
Barebbo	...	...	...	...
Ponre	...	...	...	...
Lappariaja	...	...	...	...
Lamuru	...	...	...	...
Tellu Limpoe	...	...	...	...
Bengo	...	...	...	...
Ulaweng	...	...	...	...
Palakka	...	...	...	...
Awangpone	...	...	...	...
Tellu Siattinge	...	...	...	...
Amali	...	...	...	...
Ajangale	...	...	...	...
Dua Boccoe	...	...	...	...
Cenrana	...	...	...	...
Tanete Riattang Barat	...	...	...	...
Tanete Riattang	...	...	...	...
Tanete Riattang Timur	...	...	...	...
<b>Bone</b>	...	...	...	...

Catatan/Note: ...

Sumber/Source: BPS, Statistik Pertanian Hortikultura SPH-TH/BPS-Statistics Indonesia, Agricultural Statistik for Horticulture SPH-TH

**Tabel** 5.1.11 **Luas Panen Tanaman Hias Menurut Jenis Tanaman di Kabupaten Bone (m<sup>2</sup>), 2018–2021**  
**Table** 5.1.11 **Harvested Area of Ornamental Plants by Kind of Plant in Bone Regency (m<sup>2</sup>), 2018–2021**

Jenis Tanaman <i>Kind of Plants</i>	2018	2019	2020	2021
(1)	(2)	(3)	(4)	(5)
Anggrek/ Orchid	...	...	...	...
Anthurium Bunga/ Flamingo Lily Flower	...	...	...	...
Anthurium Daun/ Anthurium	...	...	...	...
Anyelir/ Carnation	...	...	...	...
Balanceng/ Dieffenbacia	...	...	...	...
Dracaena/ <i>Dracaena</i>	...	...	...	...
Euphorbia/ <i>Euphorbia</i>	...	...	...	...
Gladiol/ <i>Gladiol</i>	...	...	...	...
Hanjuang/ <i>Cordyline</i>	...	...	...	...
Herbras/ <i>Gerbera</i>	...	...	...	...
Kamboja Jepang/ <i>Adenium</i>	...	...	...	...
Keladi Hias/ <i>Caladium</i>	...	...	...	...
Krisan/ <i>Chrysantemum</i>	...	...	...	...
Mawar/ <i>Rose</i>	...	...	...	...
Melati/ <i>Jasmine</i>	...	...	...	...
Monstera/ <i>Monstera</i>	...	...	...	...
Pakis/ <i>Leather Leaf Fern</i>	...	...	...	...
Palem/ <i>Palm</i>	...	...	...	...
Pedang-Pedangan/ <i>Sansevieria</i>	...	...	...	...
Philodendron/ <i>Philodendron</i>	...	...	...	...
Pisang-Pisangan/ <i>Heliconia</i>	...	...	...	...
Sedap Malam/ Tuberose	...	...	...	...
Soka/ <i>Ixora</i>	...	...	...	...
Sri Rejeki/ <i>Aglaonema</i>	...	...	...	...
<b>Bone</b>	...	...	...	...

Catatan/Note: ...

Sumber/Source: BPS, Statistik Pertanian Hortikultura SPH-TH/BPS-Statistics Indonesia, Agricultural Statistik for Horticulture SPH-TH

**Tabel 5.1.12** **Produksi Tanaman Hias Menurut Jenis Tanaman di Kabupaten Bone (tangkai), 2018–2021**  
**Production of Ornamental Plants by Kind of Plant n Bone Regency (stalks), 2018–2021**

Jenis Tanaman Kind of Plants	2018	2019	2020	2021
(1)	(2)	(3)	(4)	(5)
Anggrek/ Orchid	...	...	...	...
Anthurium Bunga/ Flamingo Lily Flower	...	...	...	...
Anthurium Daun/ Anthurium	...	...	...	...
Anyelir/ Carnation	...	...	...	...
Balanceng/ Dieffenbacia	...	...	...	...
Dracaena/ <i>Dracaena</i>	...	...	...	...
Euphorbia/ <i>Euphorbia</i>	...	...	...	...
Gladiol/ <i>Gladiol</i>	...	...	...	...
Hanjuang/ <i>Cordyline</i>	...	...	...	...
Herbras/ <i>Gerbera</i>	...	...	...	...
Kamboja Jepang/ <i>Adenium</i>	...	...	...	...
Keladi Hias/ <i>Caladium</i>	...	...	...	...
Krisan/ <i>Chrysantemum</i>	...	...	...	...
Mawar/ <i>Rose</i>	...	...	...	...
Melati/ <i>Jasmine</i>	...	...	...	...
Monstera/ <i>Monstera</i>	...	...	...	...
Pakis/ <i>Leather Leaf Fern</i>	...	...	...	...
Palem/ <i>Palm</i>	...	...	...	...
Pedang-Pedangan/ <i>Sansevieria</i>	...	...	...	...
Philodendron/ <i>Philodendron</i>	...	...	...	...
Pisang-Pisangan/ <i>Heliconia</i>	...	...	...	...
Sedap Malam/ Tuberose	...	...	...	...
Soka/ <i>Ixora</i>	...	...	...	...
Sri Rejeki/ <i>Aglaonema</i>	...	...	...	...
<b>Bone</b>	...	...	...	...

Catatan/Note: ...

Sumber/Source: BPS, Statistik Pertanian Hortikultura SPH-TH/BPS-Statistics Indonesia, Agricultural Statistik for Horticulture SPH-TH

**Tabel 5.1.13** **Produksi Buah-buahan Menurut Kecamatan dan Jenis Tanaman di Kabupaten Bone (kuintal), 2020 dan 2021**  
**Production of Fruits by Subdistrict and Kind of Plant in Bone Regency (kuintal), 2020 and 2021**

Kecamatan Subdistrict	Mangga/Mango		Durian/Durian	
	2020	2021	2020	2021
(1)	(2)	(3)	(4)	(5)
Bontocani	4 107	4 083	282	279
Kahu	4 759	4 647	101	102
Kajuara	2 323	2 322	62	60
Salomekko	6 809	6 630	18	17
Tonra	6 093	6 097	1 681	1 699
Patimpeng	6 121	6 141	21	21
Libureng	6 599	6 653	53	53
Mare	10 271	10 286	469	470
Sibulue	14 493	14 521	4 251	4 250
Cina	3 869	3 975	20	20
Barebbo	29 191	29 591	1 912	1 905
Ponre	6 710	6 899	2 879	2 887
Lappariaja	8 408	8 410	22	22
Lamuru	13 059	12 965	-	-
Tellu Limpoe	3 850	3 773	16	-
Bengo	6 410	6 411	-	-
Ulaweng	15 515	15 605	1 351	1 335
Palakka	7 144	7 136	1 531	1 544
Awangpone	9 215	9 214	-	-
Tellu Siattinge	4 436	4 439	-	-
Amali	7 461	7 462	-	-
Ajangale	7 469	7 488	-	-
Dua Boccoe	7 624	7 625	-	-
Cenrana	1 748	1 740	-	-
Tanete Riattang Barat	2 167	2 157	-	-
Tanete Riattang	5 778	5 731	-	-
Tanete Riattang Timur	500	497	1 718	1 700
<b>Bone</b>	<b>202 129</b>	<b>202 498</b>	<b>16 387</b>	<b>16 364</b>

Lanjutan Tabel/Continued Table 5.1.13

Kecamatan Subdistrict	Sukun/Breadfruit		Pisang/Banana	
	2020	2021	2020	2021
(1)	(6)	(7)	(8)	(9)
Bontocani	-	663	6 754	6 951
Kahu	-	1 208	8 926	9 951
Kajuara	-	189	6 143	6 917
Salomekko	-	146	3 768	4 353
Tontra	-	311	7 557	9 360
Patimpeng	-	100	3 073	3 798
Libureng	-	402	4 290	5 614
Mare	-	79	5 741	6 351
Sibulue	-	336	14 905	16 227
Cina	-	148	4 950	5 898
Barebbo	-	1 355	10 023	10 566
Ponre	-	1 371	9 731	10 901
Lappariaja	-	3 884	12 933	14 180
Lamuru	-	853	18 426	19 128
Tellu Limpoe	-	302	9 476	10 602
Bengo	-	1 672	8 485	8 744
Ulaweng	-	8 245	28 734	29 562
Palakka	-	1 787	6 627	6 827
Awangpone	-	510	13 877	14 398
Tellu Siattinge	-	6 438	19 352	20 695
Amali	-	3 583	17 778	19 393
Ajangale	-	699	11 044	11 940
Dua Boccoe	-	9 198	17 484	19 096
Cenrana	-	78	6 612	6 668
Tanete Riattang Barat	-	-	2 433	2 547
Tanete Riattang	-	68	8 075	8 629
Tanete Riattang Timur	-	29	4 703	5 042
<b>Bone</b>	<b>43 206</b>	<b>43 654</b>	<b>271 900</b>	<b>294 338</b>

Lanjutan Tabel/*Continued Table* 5.1.13

Kecamatan Subdistrict	Pepaya/Papaya		Salak/Snakefruit	
	2020	2021	2020	2021
(1)	(10)	(11)	(12)	(13)
Bontocani	695	829	695	6
Kahu	1 092	1 162	1 092	11
Kajuara	554	774	554	-
Salomekko	498	618	498	-
Tonra	1 597	1 821	1 597	-
Patimpeng	560	846	560	-
Libureng	1 474	2 109	1 474	-
Mare	569	853	569	-
Sibulue	1 991	2 236	1 991	31
Cina	571	841	571	16
Barebbo	894	1 283	894	17
Ponre	1 505	1 973	1 505	-
Lappariaja	1 040	1 556	1 040	-
Lamuru	1 259	2 060	1 259	-
Tellu Limpoe	380	628	380	12
Bengo	1 071	955	1 071	16
Ulaweng	862	676	862	-
Palakka	1 559	1 781	1 559	-
Awangpone	2 686	2 616	2 686	-
Tellu Siattinge	1 455	1 450	1 455	-
Amali	2 077	1 816	2 077	-
Ajangale	1 332	1 494	1 332	-
Dua Boccoe	1 491	2 067	1 491	-
Cenrana	194	233	194	-
Tanete Riattang Barat	33	29	33	-
Tanete Riattang	72	120	72	-
Tanete Riattang Timur	90	12	90	-
<b>Bone</b>	<b>27 601</b>	<b>32 838</b>	<b>27 601</b>	<b>109</b>

Lanjutan Tabel/Continued Table 5.1.13

Kecamatan Subdistrict	Duku/Langsar/Kokosan/ Duku (kw/ qui)		Jambu Air/ Water Apple (kw/ qui)	
	2020	2021	2020	2021
(1)	(10)	(11)	(12)	(13)
Bontocani	249	247	40	34
Kahu	26	26	37	36
Kajuara	237	241	16	17
Salomekko	-	-	7	7
Tonra	2 848	2 917	152	146
Patimpeng	68	67	8	6
Libureng	151	151	63	63
Mare	176	180	6	6
Sibulue	5 142	5 277	15	15
Cina	130	134	12	12
Barebbo	35 191	35 491	66	66
Ponre	11 291	11 295	4	4
Lappariaja	55	53	4	4
Lamuru	166	166	10	8
Tellu Limpoe	65	64	13	13
Bengo	-	-	11	11
Ulaweng	3 220	3 253	226	163
Palakka	2 662	2 664	261	269
Awangpone	-	-	245	268
Tellu Siattinge	72	71	250	254
Amali	-	-	4	4
Ajangale	-	-	23	24
Dua Boccoe	-	-	35	38
Cenrana	-	-	114	111
Tanete Riattang Barat	-	-	27	27
Tanete Riattang	-	-	25	20
Tanete Riattang Timur	2 156	1 844	29	28
<b>Bone</b>	<b>63 905</b>	<b>64 141</b>	<b>1 703</b>	<b>1 654</b>

Catatan/Note: ...

Sumber/Source: BPS, Statistik Pertanian Hortikultura SPH-BST/BPS-Statistics Indonesia, Agricultural Statistic for Horticulture SPH-BST



**Tabel 5.1.14** **Produksi Buah-Buahan dan Sayuran Tahunan Menurut Jenis Tanaman di Kabupaten Bone (kuintal), 2018–2021**  
**Production of Annual Fruits and Vegetables by Kind of Plant in Bone Regency (quintal), 2018–2021**

Jenis Tanaman <i>Kind of Plants</i>	2018	2019	2020	2021
(1)	(2)	(3)	(4)	(5)
<b>Buah–Buahan/Fruits:</b>				
Durian/ <i>Durian</i>	16 349	16 338	16 387	16.364
Jeruk Siam/Keprok/ <i>Orange/Tangerine</i>	–	–	–	–
Mangga/ <i>Mango</i>	18 349	196 745	202 129	202.498
Pepaya/ <i>Papaya</i>	2 558	26 401	27 601	32.838
Pisang/ <i>Banana</i>	234 089	240 689	271 900	294.338
Salak/ <i>Snakefruit</i>	82	10	94	109
Alpukat/ <i>Avocado</i>	6 248	6 229	6 230	6.515
Duku/Langsar/Kokosan/ <i>Duku</i>	63 483	63 765	63 905	64.141
Jambu Air/ <i>Water Apple</i>	1 696	1 675	1 703	1.654
Jambu Biji/ <i>Guava</i>	42 675	41 998	41 796	41.578
Jeruk Besar/ <i>Pomelo</i>	2 901	2 866	2 871	2.879
Nangka/Cempedak/ <i>Jackfruit</i>	24 305	23 775	24 983	14.747
Nenas/ <i>Pineapple</i>	3 313	2 968	3 024	3.033
Rambutan/ <i>Rambutan</i>	41 583	41 591	41 637	41.976
Sawo/ <i>Sapodilla/Sawo</i>	127	127	125	129
Sirsak/ <i>Soursop</i>	246	245	246	252
Sukun/ <i>Breadfruit</i>	41 265	41 429	43 206	43.654
<b>Sayuran/Vegetables:</b>				
Petai/ <i>Twisted Cluster Bean</i>	528	523	528	492

Catatan/Note: ...

Sumber/Source: BPS, Statistik Pertanian Hortikultura SPH-BST/BPS-Statistics Indonesia, Agricultural Statistic for Horticulture SPH-BST

**5.2 PERKEBUNAN  
ESTATE CROPS**

**Tabel 5.2.1 Luas Areal Tanaman Perkebunan Menurut Kecamatan dan Jenis Tanaman di Kabupaten Bone (ha), 2020 dan 2021**  
*Planted Area of Estate Crops by Subdistrict and Type of Crops in Bone Regency (ha), 2020 and 2021*

Kecamatan Subdistrict	Kelapa Hibrida/Hybrid Coconut		Kelapa/Coconut	
	2020	2021	2020	2021
(1)	(2)	(3)	(4)	(5)
Bontocani	-	-	129	128
Kahu	64	64	386	386
Kajuara	168	168	182	182
Salomekko	20	20	136	100
Tonra	46	46	237	237
Patimpeng	30	29	257	257
Libureng	12	12	192	192
Mare	92	92	55	53
Sibulue	207	206	733	733
Cina	75	55	69	69
Barebbo	5	4	132	130
Ponre	7	6	277	276
Lappariaja	19	19	826	824
Lamuru	30	30	685	685
Tellu Limpoe	-	-	200	200
Bengo	69	69	630	630
Ulaweng	157	156	229	229
Palakka	12	11	758	758
Awangpone	73	71	491	493
Tellu Siattinge	1 276	1 274	2 080	2 080
Amali	32	31	1 054	1 054
Ajangale	7	7	509	482
Dua Boccoe	98	97	1 131	1 081
Cenrana	85	84	345	345
Tanete Riattang Barat	5	4	55	55
Tanete Riattang	5	4	22	22
Tanete Riattang Timur	8	7	84	84
<b>Bone</b>	<b>2 602</b>	<b>2 566</b>	<b>11 884</b>	<b>11 765</b>

Lanjutan Tabel/*Continued Table 5.2.1*

Kecamatan Subdistrict	Cengkeh/ <i>Clove</i>		Kopi/ <i>Coffee</i>	
	2020	2021	2020	2021
(1)	(6)	(7)	(8)	(9)
Bontocani	1 026	1 026	500	500
Kahu	158	157	48	48
Kajuara	16	26	1	1
Salomekko	42	42	2	2
Tonra	389	404	39	44
Patimpeng	105	105	-	-
Libureng	-	-	3	2
Mare	3 203	3 203	23	23
Sibulue	1 154	1 154	-	-
Cina	886	891	12	8
Barebbo	2	2	0	-
Ponre	1 022	1 072	67	66
Lappariaja	270	270	84	84
Lamuru	-	-	15	15
Tellu Limpoe	843	843	118	91
Bengo	346	346	113	113
Ulaweng	1 026	1 026	2	4
Palakka	-	-	-	-
Awangpone	-	-	-	-
Tellu Siattinge	-	-	-	-
Amali	-	-	2	-
Ajangale	-	-	-	-
Dua Boccoe	-	-	-	-
Cenrana	-	-	-	-
Tanete Riattang Barat	-	-	-	-
Tanete Riattang	-	-	-	-
Tanete Riattang Timur	-	-	-	-
<b>Bone</b>	<b>10 488</b>	<b>10 567</b>	<b>1 029</b>	<b>1 001</b>

Lanjutan Tabel/Continued Table 5.2.1

Kecamatan Subdistrict	Kakao/Cocoa		Tebu/Sugar cane	
	2020	2021	2020	2021
(1)	(10)	(11)	(12)	(13)
Bontocani	397	397	-	-
Kahu	1 015	815	32	65
Kajuara	231	211	11	10
Salomekko	66	66	-	23
Tonra	670	470	-	-
Patimpeng	850	590	808	889
Libureng	1 232	1 000	216	278
Mare	786	686	-	-
Sibulue	285	235	-	-
Cina	180	150	-	-
Barebbo	203	120	-	-
Ponre	980	830	-	-
Lappariaja	1 433	1 433	-	-
Lamuru	2 361	2 211	-	-
Tellu Limpoe	319	319	-	-
Bengo	1 222	1 222	-	-
Ulaweng	833	790	-	-
Palakka	720	520	-	-
Awangpone	594	544	-	-
Tellu Siattinge	652	652	-	-
Amali	500	300	-	-
Ajangale	343	343	-	-
Dua Boccoe	476	476	-	-
Cenrana	333	333	-	-
Tanete Riattang Barat	40	40	-	-
Tanete Riattang	20	20	-	-
Tanete Riattang Timur	64	62	-	-
<b>Bone</b>	<b>16 805</b>	<b>14 835</b>	<b>1 067</b>	<b>1 265</b>

Lanjutan Tabel/*Continued Table* 5.2.1

Kecamatan Subdistrict	Kemiri/Candlenut		Tembakau/Tobacco	
	2020	2021	2020	2021
(1)	(14)	(15)	(16)	(17)
Bontocani	4 630	4 629	-	-
Kahu	224	204	-	-
Kajuara	3	3	-	-
Salomekko	24	24	-	-
Tonra	2	1	-	-
Patimpeng	113	110	-	-
Libureng	384	380	-	-
Mare	245	243	-	-
Sibulue	39	38	-	-
Cina	55	45	-	-
Barebbo	10	9	-	-
Ponre	395	395	-	-
Lappariaja	1 130	1 128	-	-
Lamuru	48	47	-	-
Tellu Limpoe	328	326	-	-
Bengo	342	342	20	15
Ulaweng	80	75	-	-
Palakka	36	35	-	-
Awangpone	36	34	10	5
Tellu Siattinge	7	6	549	550
Amali	35	35	145	174
Ajangale	-	-	2	-
Dua Boccoe	8	8	289	280
Cenrana	8	8	-	-
Tanete Riattang Barat	-	-	-	-
Tanete Riattang	-	-	-	-
Tanete Riattang Timur	-	-	-	-
<b>Bone</b>	<b>8 182</b>	<b>8 125</b>	<b>726</b>	<b>1 024</b>

Lanjutan Tabel/*Continued Table 5.2.1*

Kecamatan Subdistrict	Jambu Mete/Cashew		Aren/Aren	
	2020	2021	2020	2021
(1)	(14)	(15)	(16)	(17)
Bontocani	223	223	268	263
Kahu	432	332	164	164
Kajuara	90	90	-	-
Salomekko	210	200	-	-
Tonra	185	183	-	-
Patimpeng	143	140	20	20
Libureng	317	316	72	102
Mare	560	560	16	15
Sibulue	170	170	12	12
Cina	75	75	28	18
Barebbo	95	70	30	30
Ponre	100	75	630	630
Lappariaja	61	61	15	15
Lamuru	105	65	32	32
Tellu Limpoe	72	65	75	75
Bengo	208	206	72	70
Ulaweng	7	7	-	-
Palakka	70	50	9	8
Awangpone	67	68	850	350
Tellu Siattinge	86	85	3	2
Amali	128	127	19	18
Ajangale	11	9	5	3
Dua Boccoe	56	55	21	21
Cenrana	20	19	12	11
Tanete Riattang Barat	2	2	-	-
Tanete Riattang	3	3	-	-
Tanete Riattang Timur	5	5	-	-
<b>Bone</b>	<b>3 501</b>	<b>3 261</b>	<b>2 353</b>	<b>1 859</b>

Catatan/Note: ...

Sumber/Source: Dinas Pertanian / Agriculture Departement

**Tabel**  
**Table** 5.2.2**Produksi Perkebunan Menurut Kecamatan dan Jenis Tanaman di Kabupaten Bone (ton), 2020 dan 2021**  
**Production of Estate by Subdistrict and Type of Crops in Bone Regency (ton), 2020 and 2021**

Kecamatan Subdistrict	Kelapa Hibrida/Hybrid Coconut		Kelapa/Coconut	
	2020	2021	2020	2021
(1)	(2)	(3)	(4)	(5)
Bontocani	-	-	82	81
Kahu	9	9	504	506
Kajuara	68	68	174	177
Salomekko	5	5	134	96
Tonra	21	21	171	171
Patimpeng	13	12	262	264
Libureng	2	2	72	74
Mare	23	23	51	48
Sibulue	52	51	751	751
Cina	4	3	51	52
Barebbo	1	1	82	82
Ponre	2	2	181	181
Lappariaja	4	4	948	945
Lamuru	13	13	699	698
Tellu Limpoe	-	-	153	161
Bengo	29	29	662	665
Ulaweng	13	13	92	93
Palakka	6	6	656	659
Awangpone	19	19	389	398
Tellu Siattinge	1 374	1 364	2 528	2 542
Amali	8	8	997	1 005
Ajangale	2	2	687	618
Dua Boccoe	112	112	1 379	1 379
Cenrana	137	137	478	481
Tanete Riattang Barat	-	-	42	42
Tanete Riattang	-	-	19	19
Tanete Riattang Timur	-	-	24	25
<b>Bone</b>	<b>1 919</b>	<b>1 906</b>	<b>12 271</b>	<b>12 212</b>

Lanjutan Tabel/Continued Table 5.2.2

Kecamatan Subdistrict	Cengkeh/Clove		Kopi/Coffee	
	2020	2021	2020	2021
(1)	(6)	(7)	(8)	(9)
Bontocani	744	728	281	288
Kahu	66	65	16	16
Kajuara	10	10	-	-
Salomekko	10	10	2	1
Tonra	68	71	11	11
Patimpeng	64	66	-	-
Libureng	-	-	1	1
Mare	2 105	2 148	5	5
Sibulue	817	846	-	-
Cina	244	248	3	2
Barebbo	-	-	-	-
Ponre	28	102	12	12
Lappariaja	51	64	1	1
Lamuru	-	-	4	4
Tellu Limpoe	270	278	60	65
Bengo	100	101	25	25
Ulaweng	592	592	1	1
Palakka	-	-	-	-
Awangpone	-	-	-	-
Tellu Siattinge	-	-	-	-
Amali	-	-	-	-
Ajangale	-	-	-	-
Dua Boccoe	-	-	-	-
Cenrana	-	-	-	-
Tanete Riattang Barat	-	-	-	-
Tanete Riattang	-	-	-	-
Tanete Riattang Timur	-	-	-	-
<b>Bone</b>	<b>5 166</b>	<b>5 328</b>	<b>422</b>	<b>432</b>



Lanjutan Tabel/*Continued Table* 5.2.2

Kecamatan Subdistrict	Kakao/Cocoa		Tebu/Sugar cane	
	2020	2021	2020	2021
(1)	(10)	(11)	(12)	(13)
Bontocani	142	142	-	-
Kahu	441	341	681	756
Kajuara	52	43	330	-
Salomekko	36	36	-	834
Tonra	339	214	-	-
Patimpeng	444	278	42 301	28 577
Libureng	655	492	11 186	9 447
Mare	322	321	-	-
Sibulue	146	119	-	-
Cina	51	39	-	-
Barebbo	116	66	-	-
Ponre	562	438	-	-
Lappariaja	645	677	-	-
Lamuru	1 366	1 291	-	-
Tellu Limpoe	154	154	-	-
Bengo	574	625	-	-
Ulaweng	220	173	-	-
Palakka	297	209	-	-
Awangpone	260	268	-	-
Tellu Siattinge	286	297	-	-
Amali	240	240	-	-
Ajangale	112	115	-	-
Dua Boccoe	243	226	-	-
Cenrana	116	116	-	-
Tanete Riattang Barat	9	9	-	-
Tanete Riattang	5	5	-	-
Tanete Riattang Timur	3	3	-	-
<b>Bone</b>	<b>8 159</b>	<b>6 938</b>	<b>54 498</b>	<b>39 614</b>

Lanjutan Tabel/Continued Table 5.2.2

Kecamatan Subdistrict	Kemiri/Candlenut		Tembakau/Tobacco	
	2020	2021	2020	2021
(1)	(14)	(15)	(16)	(17)
Bontocani	2 175	2 167	-	-
Kahu	75	66	-	-
Kajuara	-	-	-	-
Salomekko	4	4	-	-
Tonra	1	-	-	-
Patimpeng	32	32	-	-
Libureng	187	183	-	-
Mare	61	60	-	-
Sibulue	3	3	-	-
Cina	14	11	-	-
Barebbo	4	4	-	-
Ponre	78	80	-	-
Lappariaja	47	47	-	-
Lamuru	24	24	-	-
Tellu Limpoe	135	133	-	-
Bengo	51	52	20	9
Ulaweng	14	13	-	-
Palakka	10	9	-	-
Awangpone	18	17	10	2
Tellu Siattinge	3	3	549	425
Amali	13	14	145	114
Ajangale	-	-	2	-
Dua Boccoe	-	-	289	195
Cenrana	-	-	-	-
Tanete Riattang Barat	-	-	-	-
Tanete Riattang	-	-	-	-
Tanete Riattang Timur	-	-	-	-
<b>Bone</b>	<b>2 951</b>	<b>2 924</b>	<b>1 015</b>	<b>745</b>

Lanjutan Tabel/*Continued Table* 5.2.1

Kecamatan Subdistrict	Jambu Mete/Cashew		Aren/Aren	
	2020	2021	2020	2021
(1)	(14)	(15)	(16)	(17)
Bontocani	77	74	191	191
Kahu	150	110	117	117
Kajuara	27	27	-	-
Salomekko	131	124	-	-
Tonra	63	63	-	-
Patimpeng	75	75	17	17
Libureng	132	131	12	12
Mare	158	160	15	15
Sibulue	78	78	4	4
Cina	20	20	2	2
Barebbo	42	31	18	19
Ponre	63	48	296	305
Lappariaja	8	8	16	16
Lamuru	60	31	29	31
Tellu Limpoe	45	43	59	61
Bengo	12	12	69	68
Ulaweng	1	1	-	-
Palakka	23	23	4	4
Awangpone	20	21	7	6
Tellu Siattinge	11	10	4	3
Amali	49	48	27	25
Ajangale	5	4	5	2
Dua Boccoe	8	7	29	29
Cenrana	6	6	14	13
Tanete Riattang Barat	-	-	-	-
Tanete Riattang	1	1	-	-
Tanete Riattang Timur	1	1	-	-
<b>Bone</b>	<b>1 266</b>	<b>1 157</b>	<b>935</b>	<b>940</b>

Catatan/Note: ...

Sumber/Source: Dinas Pertanian / Agriculture Departement

**5.3 PETERNAKAN  
LIVESTOCK**

**Tabel 5.3.1 Populasi Ternak Menurut Kecamatan dan Jenis Ternak di Kabupaten Bone, 2021**  
*Table 5.3.1 Livestock Population by Subdistrict and Kind of Livestock in Bone Regency, 2021*

Kecamatan Subdistrict	Sapi Potong Beef Cattle	Kerbau Buffalo	Kuda Horse	Kambing Goat
(1)	(2)	(3)	(4)	(5)
Bontocani	20 051	171	1 153	1 381
Kahu	34 683	743	1 205	2 119
Kajuara	18 335	183	801	6 975
Salomekko	12 776	809	983	470
Tonra	15 086	316	350	1 370
Patimpeng	24 853	838	589	1 942
Libureng	40 488	343	1 100	3 536
Mare	23 320	104	1 073	3 607
Sibulue	22 861	559	916	2 169
Cina	17 863	429	916	1 368
Barebbo	16 618	198	812	1 373
Ponre	14 725	90	457	2 209
Lappariaja	17 561	241	1 164	4 733
Lamuru	16 165	307	767	5 215
Tellu Limpoe	15 697	155	934	1 546
Bengo	16 210	343	1 278	1 099
Ulaweng	9 164	150	1 051	1 879
Palakka	17 910	277	909	3 135
Awangpone	13 788	480	1 887	1 860
Tellu Siattinge	12 935	695	824	2 101
Amali	8 225	233	919	1 807
Ajangale	11 884	804	1 559	2 470
Dua Boccoe	15 094	606	1 045	1 514
Cenrana	15 072	173	1 034	1 439
Tanete Riattang Barat	8 827	199	264	2 192
Tanete Riattang	3 970	149	549	1 588
Tanete Riattang Timur	8 186	162	233	1 784
<b>Bone</b>	<b>452 347</b>	<b>9 757</b>	<b>24 772</b>	<b>62 881</b>

Catatan/Note: ...

Sumber/Source: Dinas Peternakan Kabupaten Bone / Livestock Service of Bone Regency

**Tabel**  
**Table** 5.3.2

**Populasi Unggas Menurut Kecamatan dan Jenis Unggas di Kabupaten Bone, 2021**  
*Poultry Population by Subdistrict and Kind of Poultry in Bone Regency, 2021*

Kecamatan Subdistrict	Ayam Buras Free-range Chicken	Ayam Petelur Layer	Ayam Pedaging Broiler	Itik/Itik Manila Duck/Muscovy Duck
(1)	(2)	(3)	(4)	(5)
Bontocani	167 696	175 067	148 982	8 512
Kahu	294 297	14 025	112 490	188 148
Kajuara	285 990	25 851	56 941	8 865
Salomekko	223 431	6 673	166 295	12 784
Tonra	308 308	9 630	344 472	32 422
Patimpeng	134 959	16 730	403 493	13 174
Libureng	245 840	23 693	411 973	17 228
Mare	242 703	24 869	378 341	11 326
Sibulue	262 201	12 773	107 471	10 813
Cina	189 557	61 490	111 418	8 908
Barebbo	110 968	8 551	160 928	11 743
Ponre	278 656	9 255	47 183	22 471
Lappariaja	231 121	13 260	216 283	18 576
Lamuru	134 506	21 818	136 565	6 377
Tellu Limpoe	192 325	5 310	201 010	9 023
Bengo	172 829	6 623	195 021	6 436
Ulaweng	220 535	8 405	76 352	20 118
Palakka	190 035	15 264	178 912	6 723
Awangpone	147 259	22 591	284 631	23 273
Tellu Siattinge	152 843	13 396	331 480	15 979
Amali	130 797	56 443	280 847	9 394
Ajangale	208 792	43 845	217 568	9 896
Dua Boccoe	199 013	19 181	250 452	200 409
Cenrana	179 006	17 397	112 377	43 661
Tanete Riattang Barat	342 178	7 787	66 319	8 694
Tanete Riattang	178 205	5 599	262 176	8 289
Tanete Riattang Timur	250 912	32 451	23 090	11 057
<b>Bone</b>	<b>5 674 962</b>	<b>677 977</b>	<b>5 283 070</b>	<b>744 299</b>

Catatan/Note: ...

Sumber/Source: Dinas Peternakan Kabupaten Bone / Livestock Service of Bone Regency

**Tabel 5.3.3** Jumlah Pengiriman Ternak Potong dan Bibit Keluar Daerah Menurut Bulan dan Jenis Ternak di Kabupaten Bone, 2021  
**Table 5.3.3** *Outgoing of Cattle for Slaughtering and Seeding by Month and Kind of Cattle in Bone Regency, 2021*

Kecamatan Subdistrict	Sapi Potong Beef Cattle	Kerbau Buffalo	Kuda Horse	Kambing Goat	Ayam Pedaging Broiler	Ayam Buras Free-range Chicken
(1)	(2)	(3)	(4)	(5)	(6)	(7)
Januari/January	822	2	-	-	27 200	-
Februari/February	858	2	5	-	35 500	600
Maret/March	777	7	9	-	64 889	550
April/April	1 181	3	6	103	40 549	500
Mei/May	2 307	-	-	-	19 000	-
Juni/June	2 758	3	3	120	22 313	-
Juli/July	5 267	-	-	-	-	123
Agustus/August	1 910	3	3	-	-	-
September/September	1 372	-	8	130	-	-
Oktober/October	1 652	3	1	-	-	-
November/November	1 707	-	-	-	-	-
Desember/December	1 788	-	-	-	-	809
<b>Bone</b>	<b>22 399</b>	<b>23</b>	<b>35</b>	<b>353</b>	<b>209 451</b>	<b>2 582</b>
<b>Tujuan</b>	Makassar, Maros, Luwu, Palopo, Sinjai, Bantaeng, Mamuju, Gorontalo	Tator	Jeneponto	Makassar, Maros, Sinjai	Makassar	Makassar

Catatan/Note: ...

Sumber/Source: Dinas Peternakan Kabupaten Bone / Livestock Service of Bone Regency

**Tabel**  
**Table** 5.3.4

**Jumlah Pematangan Ternak Yang Tercatat di RPH  
Watampone Menurut Bulan dan Jenis Ternak di Kabupaten  
Bone, 2021**

*Number of Slaughtering Cattle registered in RPH Watampone  
by Month and Kind of Cattle in Bone Regency, 2021*

Kecamatan Subdistrict	Sapi Potong Beef Cattle		Kerbau Buffalo		Kuda Horse	
	Jantan Male	Betina Female	Jantan Male	Betina Female	Jantan Male	Betina Female
(1)	(2)	(3)	(4)	(5)	(6)	(7)
Januari/January	69	119	-	-	12	40
Februari/February	65	92	-	-	7	20
Maret/March	83	87	-	-	10	11
April/April	71	96	-	-	8	10
Mei/May	121	54	-	-	15	10
Juni/June	88	38	-	-	5	8
Juli/July	64	109	-	-	2	10
Agustus/August	69	91	-	-	4	5
September/September	90	61	-	-	2	7
Oktober/October	64	94	-	-	3	5
November/November	67	103	-	-	4	4
Desember/December	60	114	-	-	5	5
<b>Bone</b>	<b>911</b>	<b>1 058</b>	<b>-</b>	<b>-</b>	<b>77</b>	<b>135</b>

Catatan/Note: ...

Sumber/Source: Dinas Peternakan Kabupaten Bone / Livestock Service of Bone Regency

**Tabel**  
**Table** 5.3.5

**Jumlah Pemotongan Ternak Yang Tercatat di luar RPH  
Watampone Menurut Bulan dan Jenis Ternak di Kabupaten  
Bone, 2021**  
*Number of Slaughtering Cattle registered outside RPH  
Watampone by Month and Kind of Cattle in Bone Regency,  
2021*

Kecamatan Subdistrict	Sapi Potong Beef Cattle		Kerbau Buffalo		Kuda Horse	
	Jantan Male	Betina Female	Jantan Male	Betina Female	Jantan Male	Betina Female
(1)	(2)	(3)	(4)	(5)	(6)	(7)
Januari/January	203	400	4	-	-	-
Februari/February	81	299	1	-	-	-
Maret/March	66	300	-	1	-	-
April/April	100	248	1	-	-	-
Mei/May	270	300	1	-	-	-
Juni/June	222	377	-	-	-	-
Juli/July	1 707	973	-	-	-	-
Agustus/August	60	100	-	-	-	-
September/September	38	200	-	-	-	-
Oktober/October	76	200	-	-	-	-
November/November	19	100	-	-	-	-
Desember/December	29	99	-	-	-	-
<b>Bone</b>	<b>2 871</b>	<b>3 596</b>	<b>7</b>	<b>1</b>	<b>-</b>	<b>-</b>

Catatan/Note: ...

Sumber/Source: Dinas Peternakan Kabupaten Bone / Livestock Service of Bone Regency



## 5.4 PERIKANAN FISHERY

**Tabel 5.4.1** **Produksi Perikanan Tangkap Menurut Kecamatan dan Subsektor di Kabupaten Bone (ton), 2021**  
*Production of Fish Capture by Subdistrict and Subsector in Bone Regency (tons), 2021*

Kecamatan Subdistrict	Perikanan Laut Marine Fisheries	Perairan Umum Inland Water
(1)	(2)	(3)
Bontocani	-	-
Kahu	-	11
Kajuara	8 295	-
Salomekko	1 023	11
Tonra	940	-
Patimpeng	-	-
Libureng	-	11
Mare	868	-
Sibulue	1 026	-
Cina	-	-
Barebbo	933	-
Ponre	-	-
Lappariaja	-	-
Lamuru	-	-
Tellu Limpoe	-	-
Bengo	-	-
Ulaweng	-	-
Palakka	-	-
Awangpone	956	-
Tellu Siattinge	1 587	32
Amali	-	-
Ajangale	-	13
Dua Boccoe	-	27
Cenrana	951	26
Tanete Riattang Barat	-	-
Tanete Riattang	-	-
Tanete Riattang Timur	38 060	-
<b>Bone</b>	<b>54 640</b>	<b>131</b>

Catatan/Note: ...

Sumber/Source: Dinas Perikanan Kabupaten Bone / Livestock Service of Bone Regency

**Tabel** 5.4.2  
**Table**

**Produksi Perikanan Budidaya Menurut Kecamatan dan Subsektor di Kabupaten Bone (ton), 2021**  
**Production of Fish Culvitation by Subdistrict and Subsector in Bone Regency (tons), 2021**

Kecamatan Subdistrict	Budidaya Laut Marine Culture	Tambak Brackish Water Pond	Kolam Fresh Water Pond	Mina Padi Paddy field
(1)	(2)	(3)	(4)	(5)
Bontocani	-	-	36	27
Kahu	-	11	44	39
Kajuara	17 920	-	-	-
Salomekko	18 328	11	13	-
Tonra	20 170	-	-	-
Patimpeng	-	-	8	-
Libureng	-	11	36	27
Mare	20 552	-	-	-
Sibulue	23 720	-	8	-
Cina	-	-	-	24
Barebbo	12 600	-	21	24
Ponre	-	-	-	21
Lappariaja	-	-	38	34
Lamuru	-	-	4	26
Tellu Limpoe	-	-	30	-
Bengo	-	-	35	-
Ulaweng	-	-	46	27
Palakka	-	-	49	31
Awangpone	17 589	-	-	-
Tellu Siattinge	14 123	32	81	63
Amali	-	-	32	23
Ajangale	-	13	64	55
Dua Boccoe	-	27	66	65
Cenrana	18 168	26	65	56
Tanete Riattang Barat	-	-	54	-
Tanete Riattang	-	-	19	-
Tanete Riattang Timur	32 173	-	-	-
<b>Bone</b>	<b>195 344</b>	<b>131</b>	<b>748</b>	<b>541</b>

Catatan/Note: ...

Sumber/Source: Dinas Perikanan Kabupaten Bone / Livestock Service of Bone Regency

**Tabel**  
**Table** 5.4.3

**Produksi Perikanan Menurut Jenis Kegiatan di Kabupaten Bone (ton), 2017–2021**  
**Production of Fish by Type of Activity in Bone Regency (tons), 2017-2021**

<b>Jenis Pengeluaran</b> <b>Type of Expenditure</b>	<b>2017</b>	<b>2018</b>	<b>2019</b>	<b>2020</b>	<b>2021</b>
(1)	(2)	(3)	(4)	(5)	(6)
<b>Perikanan Tangkap</b> <i>Fish Capture</i>					
Penangkapan di Laut <i>Marine Fisheries</i>	44 540	46 641	48 213	49 479	54 640
Perairan Umum <i>Inland Water</i>	83	106	128	125	131
<b>Perikanan Budidaya</b> <i>Fish Cultivation</i>					
Budidaya Laut <i>Marine Culture</i>	149 328	168 675	180 193	184 910	195 344
Tambak <i>Brackish Water Pond</i>	173 037	187 535	196 266	207 980	253 508
Kolam <i>Fresh Water Pond</i>	402	424	448	470	748
Mina Padi <i>Paddy Field</i>	226	255	275	307	541
Budidaya Laut Lainnya <i>Other</i>	8	8	-	1	-

Catatan/Note: ...

Sumber/Source: Dinas Perikanan Kabupaten Bone / Livestock Service of Bone Regency

**Tabel** 5.4.4 **Rumah Tangga Perikanan Berdasarkan Jenis Kegiatan di Kabupaten Bone, 2021**  
**Table** 5.4.4 **Fishery Households by Type of Activity in Bone Regency, 2021**

Jenis Pengeluaran <i>Type of Expenditure</i>	Jumlah Rumah Tangga <i>Total of Household</i>
(1)	(2)
Perikanan Tangkap <i>Fish Capture</i>	
Penangkapan di Laut <i>Marine Fisheries</i>	5 106
Perairan Umum <i>Inland Water</i>	123
Perikanan Budidaya <i>Fish Cultivation</i>	
Budidaya Laut <i>Marine Culture</i>	2 505
Tambak <i>Brackish Water Pond</i>	3 756
Kolam <i>Fresh Water Pond</i>	355
Mina Padi <i>Paddy Field</i>	229
Budidaya Laut Lainnya <i>Other</i>	...
Pengolah Hasil Ikan <i>Fish Processor</i>	234
Pemasar Hasil Laut <i>Seafood Marketer</i>	491

Catatan/Note: ...

Sumber/Source: Dinas Perikanan Kabupaten Bone / Livestock Service of Bone Regency

**Tabel 5.4.5** Jumlah Perahu/Kapal Menurut Kecamatan dan Jenis Kapal di Kabupaten Bone, 2021  
*Number of Fishing Boats by Subdistrict and Type of Boat in Bone Regency, 2021*

Kecamatan Subdistrict	Perahu Tanpa Motor Nonpowered Boat	Kapal Motor Fresh Water Pond	Perahu Motor Tempel Inboard Motorboat
(1)	(2)	(3)	(4)
Bontocani	-	-	-
Kahu	-	-	-
Kajuara	49	120	108
Salomekko	40	45	44
Tonra	-	92	53
Patimpeng	-	-	-
Libureng	-	-	-
Mare	89	208	92
Sibulue	50	450	329
Cina	-	-	-
Barebbo	-	224	5
Ponre	-	-	-
Lappariaja	-	-	-
Lamuru	-	-	-
Tellu Limpoe	-	-	-
Bengo	-	-	-
Ulaweng	-	-	-
Palakka	-	-	-
Awangpone	5	332	30
Tellu Siattinge	-	600	22
Amali	-	-	-
Ajangale	-	-	-
Dua Boccoe	-	-	-
Cenrana	2	560	-
Tanete Riattang Barat	-	-	-
Tanete Riattang	-	-	-
Tanete Riattang Timur	77	630	859
<b>Bone</b>	<b>312</b>	<b>3 261</b>	<b>1 542</b>

Catatan/Note: ...

Sumber/Source: Dinas Perikanan Kabupaten Bone / Livestock Service of Bone Regency



# INDUSTRI PERTAMBANGAN, dan ENERGI

# 6

Industry, Mining,  
and Energy

## 5.120

Jumlah Tenaga Kerja Industri  
2021

## 1.912

Jumlah Usaha Industri  
2021



## 14.909

Pelanggan Air PDAM  
2021



## 2.654.836 m<sup>3</sup>

Jumlah Air  
yang disalurkan PDAM  
2021





**PENJELASAN TEKNIS**

1. **Pelanggan** adalah individu atau kelompok, baik rumah tangga, perusahaan atau institusi non profit yang membeli air bersih dari perusahaan air bersih.
2. **Air disalurkan** adalah volume air bersih dari perusahaan air bersih.
3. **Daya listrik** dapat diartikan sebagai laju hantara dmini listrik dalam rangkaian listrik. Satuan daya listrik adalah Watt [W], yang menyatakan banyaknya tenaga listrik yang mengalir per satuan waktu (Joule/detik). Daya adalah banyaknya beban listrik yang terpakai pada suatu instalasi listrik dengan satuan watt.
4. **PDAM atau Perusahaan Daerah Air Minum** merupakan salah satu unit usaha milik daerah, yang yang bergerak dalam distribusi air bersih bagi masyarakat umum. PDAM terdapat di setiap provinsi, kabupaten, dan kotamadya di seluruh Indonesia. PDAM merupakan perusahaan daerah sebagai sarana penyedia air bersih yang diawasi dan dimonitor oleh aparataparap eksekutif maupun dministrat daerah.

**TECHNICAL NOTES**

1. **Customers** are individuals or groups, whether household, company or non-profit institutions that buy water supply from water supply establishment.
2. **Distributed water** is the volume of water supply from water supply establishment.
3. **Electrical power** can be interpreted as the rate of intermediate electrical energy in electrical circuits. The unit of electric power is Watt [W], which states how much electricity is flowing per unit of time (Joules /second). Power is the number of electrical loads used in an electrical installation in watts.
4. **Company** is one of the regional-owned business units, which is engaged in the distribution of clean water to the general public. PDAMs are available in every province, district and municipality throughout Indonesia. PDAM is a regional company as a means of providing clean water that is monitored and monitored by regional executive and legislative apparatuses.



**ULASAN**

Pada tahun 2021 terdapat 1.912 usaha yang terdiri dari berbagai macam jenis. Jenis industri terbanyak bergerak pada sektor makanan sebanyak 649 dan Jasa reparasi mesin sebanyak 324 usaha. Jumlah tenaga kerja yang terserap di sektor industri tercatat sebanyak 5.120 pekerja.

Produksi dan distribusi listrik yang dibangkitkan oleh PLN di Kabupaten Bone pada tahun 2021 tercatat 426.793.314 kwh dan yang disalurkan sebanyak 310.091.989 kwh.

Jumlah pelanggan PDAM pada tahun 2021 sebanyak 14.909 pelanggan. Angka ini lebih tinggi dibanding tahun sebelumnya yang hanya mencapai 14.893 pelanggan. Namun demikian masih perlu penambahan jaringan bagi wilayah-wilayah pedesaan yang belum terjangkau.

**DESCRIPTION**

*In 2021 there will be 1.912 industries consisting of various types. Most types of industry are in the food sector as many as 649 and machine repair services as many as 324 businesses. The number of workers absorbed in the industrial sector was recorded at 5.120 workers.*

*The production and distribution of electricity generated by PLN in Bone Regency in 2021 was recorded at 426.793.314 kwh and 310.091.989 kwh distributed.*

*The number of water customers in 2021 as many as 14.909 costumers. This figure is higher than the previous year which only reached 14.893 costumers. However, so they need an additional network for rural areas not yet covered.*

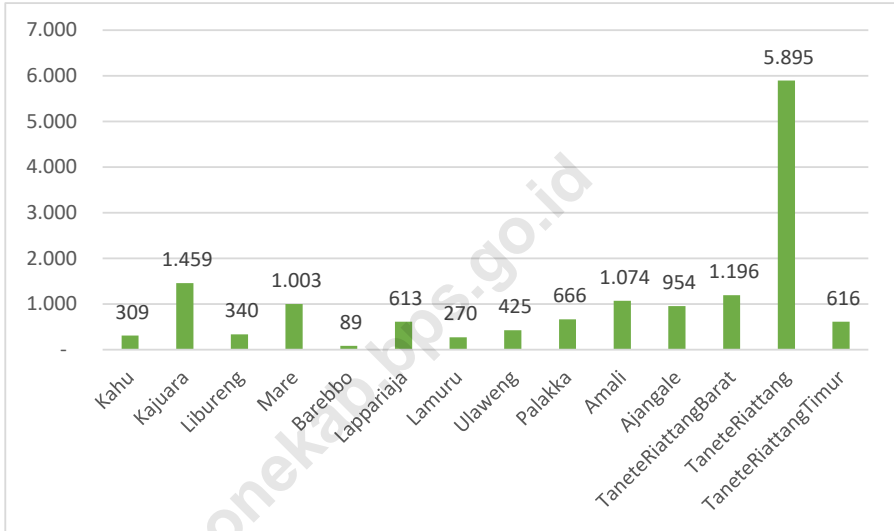
**Gambar  
Figures**

**6.1**

**Jumlah Pelanggan Listrik di Kabupaten Bone (ribu),  
2016–2020**  
*Number of Electricity Customers in Bone Regency  
(thousand), 2016–2020*



Sumber/Source : PLN Wilayah VIII Cabang Watampone  
*Electricity State Enterprise Region III Watampone*

**Gambar**  
**Figures****6.2****Jumlah Pelanggan Air Menurut Kecamatan di Kabupaten Bone, 2021**  
**Number of Customers by Subdistrict in Bone Regency, 2021**

Sumber/Source : PDAM Kabupaten Bone / Regional Water Company of Bone Regency

**Tabel**  
**Table** 6.1

**Jumlah Perusahaan, Tenaga Kerja, Investasi, dan Nilai Produksi, Bahan Baku, dan Nilai Tambah di Kabupaten Bone, 2021**  
**Number of Establishment, Employees, Investment, and Production Value, Input, and Value Added in Bone Regency, 2021**

<b>Uraian</b> <i>Industrial Classification</i>	<b>Jumlah</b> <i>Summary</i>
(1)	(2)
Unit Usaha - <i>Establishment</i>	1 912
Tenaga Kerja - <i>Employees</i>	5 120
Investasi - <i>Investment</i>	...
Nilai Produksi - <i>Production</i> (Rp000.000)	582 255
Nilai Baku - <i>Input</i> (Rp000.000)	289 330
Nilai Tambah - <i>Value Added</i> (Rp000.000)	292 925

Catatan/*Note*:Sumber/*Source*: Dinas Perindustrian Kabupaten Bone/*Industry Service of Bone Regency*

**Tabel**  
**Table 6.2****Jumlah Industri, Tenaga Kerja, dan Nilai Produksi Menurut  
Klasifikasi Industri di Kabupaten Bone, 2021**  
*Number of Industries, Employees, and Production Value by  
Industrial Classification in Bone Regency, 2021*

Klasifikasi Industri <i>Industrial Classification</i>	Industri <i>Industries</i>	Tenaga Kerja <i>Employee</i>	Nilai Produksi <i>Production Value</i> (Rp000 000)
(1)	(2)	(3)	(4)
Makanan	649	2 088	238 336
Miuman	97	228	10 429
Pengolahan tembakau	-	-	-
Tekstil	27	70	328
Pakaian Jadi	272	581	34 031
Kulit, Barang dari kulit dan alas kaki	-	-	-
Kayu, Barang dari kayu, dan sejenisnya	108	390	48 681
Kertas dan barang dari kertas	-	-	-
Pencetakan dan reproduksi media rekaman	8	21	2 544
Produk dari batu dan pengilangan minyak	-	-	-
Bahan kimia dan barang dari bahan kimia	14	63	1 997
Farmasi, Produk obat kimia dan obat tradisional	-	-	-
Karet, barang dari karet	-	-	-
Barang galian bukan logam	108	189	8 320
Logam dasar	-	-	-
Barang Logam, bukan mesin	57	216	2 903
Komputer, barang elektronik	-	-	-
Peralatan Listrik	-	-	-
Mesin dan perlengkapan ytdl	-	-	-
Kendaraan bermotor	-	-	-
Alat angkutan lainnya	-	-	-
Furniture	74	250	188 974
Pengolahan Lainnya	174	376	22 582
Jasa reparasi dan pemasangan mesin dan Peralatan	324	648	23 131
<b>Total</b>	<b>1 912</b>	<b>5 120</b>	<b>582 255</b>

Catatan/Note:

Sumber/Source: Dinas Perindustrian Kabupaten Bone/Industry Service of Bone Regency

**Tabel**  
**Table** 6.3**Daya Terpasang, Produksi, dan Distribusi Listrik PT. PLN (Persero) pada Cabang/Ranting PLN Menurut Kecamatan di Kabupaten Bone, 2021****Installed Electricity Power, Production, and Distribution of PT. PLN (Persero) at PLN Branch by Subdistrict in Bone Regency, 2021**

Kecamatan Subdistrict	Daya Terpasang Installed Electricity Power (KW)	Produksi Listrik Electricity Production (KWh)	Listrik Terjual Electricity Sold (KWh)	Dipakai Sendiri Own Used (KWh)	Susut/ Hilang Shrinkage/ Lost (KWh)
(1)	(2)	(3)	(4)	(5)	(6)
Kajuara					
Tonra					
Mare					
Sibulue	37 908 673	81 305 698	49 713 961	407 670	3,54
Cina					
Salomekko					
Ponre					
Lappariaja					
Lamuru					
Tellu Limpoe					
Bengo	54 881 210	54 510 297	53 411 647	581 868	2,19
Bontocani					
Kahu					
Patimpeng					
Libureng					
Tellu Siattinge					
Cenrana					
Ajangale	34 223 590	46 809 303	42 165 734	406 550	4,79
Dua Boccoe					
Barebbo					
Palakka					
Awangpone					
Ulaweng					
Amali	121 887 330	244 168 016	164 800 646	1 090 436	4,64
T. Riattang Barat					
Tanete Riattang					
T. Riattang Timur					
<b>Bone</b>	<b>210 992 130</b>	<b>426 793 314</b>	<b>310 091 989</b>	<b>2 486 523</b>	<b>5,47</b>

Catatan/Note: Data tahun 2021 belum tersedia

Sumber/Source: PLN Wilayah VIII Cabang Watampone / Electricity State Enterprise Region III Watampone



**Tabel**  
**Table 6.4****Jumlah Pelanggan Listrik Menurut Kecamatan di Kabupaten Bone, 2017–2021**  
**Number of Electricity Customers by Subdistrict in Bone Regency, 2017–2021**

Kecamatan Subdistrict	2017	2018	2019	2020	2021
(1)	(2)	(3)	(4)	(5)	(6)
Kajuara					
Tonra					
Mare					
Sibulue	29 665	31 006	32 578	33 741	34 989
Cina					
Salomekko					
Ponre					
Lappariaja					
Lamuru					
Tellu Limpoe					
Bengo	42 756	44 673	47 758	49 873	52 095
Bontocani					
Kahu					
Patimpeng					
Libureng					
Tellu Siattinge					
Cenrana	28 582	30 026	31 372	32 564	33 994
Ajangale					
Dua Boccoe					
Barebbo					
Palakka					
Awangpone					
Ulaweng	73 881	78 292	82 770	86 335	91 180
Amali					
T. Riattang Barat					
Tanete Riattang					
T. Riattang Timur					
<b>Bone</b>	<b>174 884</b>	<b>183 997</b>	<b>194 478</b>	<b>202 513</b>	<b>212 258</b>

Catatan/Note: Data tahun 2021 belum tersedia

Sumber/Source: PLN Wilayah VIII Cabang Watampone / Electricity State Enterprise Region III Watampone

**Tabel**  
**Table 6.5****Jumlah Pelanggan dan Air yang Disalurkan Menurut Jenis Pelanggan di Kabupaten Bone, 2021**  
**Number of Customers and Distributed Water by Subdistrict in Bone Regency, 2021**

<i>Pelanggan / Customers</i>	<i>Pelanggan Number of Customers</i>	<i>Air Disalurkan Distributed Water (m<sup>3</sup>)</i>	<i>Nilai Value (Rp)</i>
(1)	(2)	(3)	(4)
Sosial/Social	171	45 412	17 4807 040
Rumah Tangga/Household	13 298	221 1025	14409 233 120
Instansi Pemerintah Government Institution	178	63 462	651 611 340
Niaga/Trade	1 051	248 095	2 262 808 100
Industri/Industry	38	35 587	363 679 210
Khusus/Exclusive	173	51 255	148 025 450
<b>Bone</b>	<b>14 909</b>	<b>2 654 836</b>	<b>18 010 164 260</b>

Catatan/Note: ...

Sumber/Source: PDAM Kabupaten Bone / *Regional Water Company of Bone Regency*

**Tabel**  
**Table** 6.6**Jumlah Pelanggan dan Air yang Disalurkan Menurut  
Kecamatan di Kabupaten Bone, 2021**  
**Number of Customers and Distributed Water by Subdistrict  
in Bone Regency, 2021**

Kecamatan Subdistrict	Pelanggan Number of Customers	Air Disalurkan Distributed Water (m <sup>3</sup> )	Nilai Value (Rp)
(1)	(2)	(3)	(4)
Bontocani	-	-	-
Kahu	309	50 216	311 298 690
Kajuara	1 459	224 976	1 267 693 220
Salomekko	-	-	-
Tonra	-	-	-
Patimpeng	-	-	-
Libureng	340	87 847	297 581 980
Mare	1 003	175 486	1 113 718 850
Sibulue	-	-	-
Cina	-	-	-
Barebbo	89	14 912	85 795 820
Ponre	-	-	-
Lappariaja	613	126 890	730 085 330
Lamuru	270	50 402	255 479 030
Tellu Limpoe	-	-	-
Bengo	-	-	-
Ulaweng	425	58 378	420 003 040
Palakka	666	108 714	729 518 430
Awangpone	-	-	-
Tellu Siattinge	-	-	-
Amali	1 074	171 430	953 991 100
Ajangale	954	227 808	1 245 955 560
Dua Boccoe	-	-	-
Cenrana	-	-	-
Tanete Riattang Barat	1 196	173 472	1 220 457 400
Tanete Riattang	5 895	1 073 068	8 710 191 020
Tanete Riattang Timur	616	111 237	668 394 790
<b>Bone</b>	<b>14 909</b>	<b>2 654 836</b>	<b>18 010 164 260</b>

Catatan/Note: ...

Sumber/Source: PDAM Kabupaten Bone / Regional Water Company of Bone Regency



# PARIWISATA

Tourism

# 7

HOTEL



Jumlah Hotel Berbintang

2

Jumlah Akomodasi Lainnya

31





**PENJELASAN TEKNIS**

1. **Usaha penyediaan akomodasi** adalah usaha yang menyediakan pelayanan penginapan yang dapat dilengkapi dengan pelayanan pariwisata lainnya. Usaha penyediaan akomodasi dapat berupa hotel, vila, pondok wisata, bumi perkemahan, persinggahan karavan, dan akomodasi lainnya yang digunakan untuk tujuan pariwisata.
2. **Hotel** adalah penyediaan akomodasi secara harian berupa kamar-kamar di dalam satu bangunan yang dapat dilengkapi dengan jasa pelayanan makan dan minum, kegiatan hiburan dan atau fasilitas lainnya. Hotel terdiri dari hotel berbintang dan hotel non- bintang.
3. **Hotel bintang** adalah usaha penyediaan jasa pelayanan penginapan, makan minum serta jasa lainnya bagi umum dengan menggunakan sebagian atau seluruh bangunan. Usaha ini dikelola secara komersial serta memenuhi ketentuan persyaratan sebagai hotel bintang (termasuk berlian) yang ditetapkan dalam surat keputusan instansi yang membinanya. Misalnya hotel bintang lima, hotel bintang empat dan seterusnya.

**TECHNICAL NOTES**

1. **The business of providing accommodation** is a business that provides specialty services that can be equipped with other tourism services. It includes hotel, villa, cottage, camping, caravan stop, and other accommodation that are used for tourism purposes.
2. **Hotel** is a daily supply of accommodation rooms within a building which can be equipped with eating and drinking services, entertainment activities and/or other facilities. Hotel consists of a classified hotel and a non-classified hotel.
3. **A star hotel** is the business of providing an accommodation, eating and drinking as well as other services for the public by using a building or a part of a building. It is managed commercially and meets specified requirements as a star hotel (including diamonds) set forth in the decree of fostering agency. For example, five star hotel, four star hotel, and so on.

1. **Tingkat penghunian kamar hotel** adalah persentase banyaknya malam kamar yang dihuni terhadap banyaknya malam kamar yang tersedia.
  2. **Akomodasi lain** adalah selain hotel berbintang (wisma dan penginapan). Hotel nonbintang/ melati adalah penyedia jasa layanan penginapan bagi umum yang dikelola secara komersial dengan menggunakan sebagian/ seluruh bagian bangunan yang telah memenuhi ketentuan sebagai hotel melati yang ditetapkan dalam surat keputusan instansi yang membinanya.
1. **Room occupancy rate** is the number of room-nights occupied divided by the number of room-nights available, multiplied by 100 percent.
  2. **Other accommodations** intended in this publication are in addition to five-star hotels (guesthouses and guesthouses). Non-star / budget hotels are providers of public lodging services that are managed commercially by using part / all parts of the building that have fulfilled the requirements as budget hotels as stipulated in the decision letter of the agency responsible for developing them.



**ULASAN**

Di Kabupaten Bone terdapat hotel berbintang dan akomodasi lainnya atau hotel melati. Pada tahun 2021, jumlah hotel berbintang di Kabupaten Bone masih sama dengan tahun 2020, yaitu sebanyak 2 hotel berbintang tiga. Sedangkan akomodasi lainnya pada tahun 2021 mengalami penurunan dari tahun 2020 menjadi 31 fasilitas.

Masih di tahun 2021, rata-rata lama menginap tamu domestik di hotel berbintang adalah 1,1. Jika melihat dari presentasi tingkat penghunian kamar pada hotel tertinggi terjadi pada bulan Desember dengan tingkat penghunian kamar mencapai 41,23%

**DESCRIPTION**

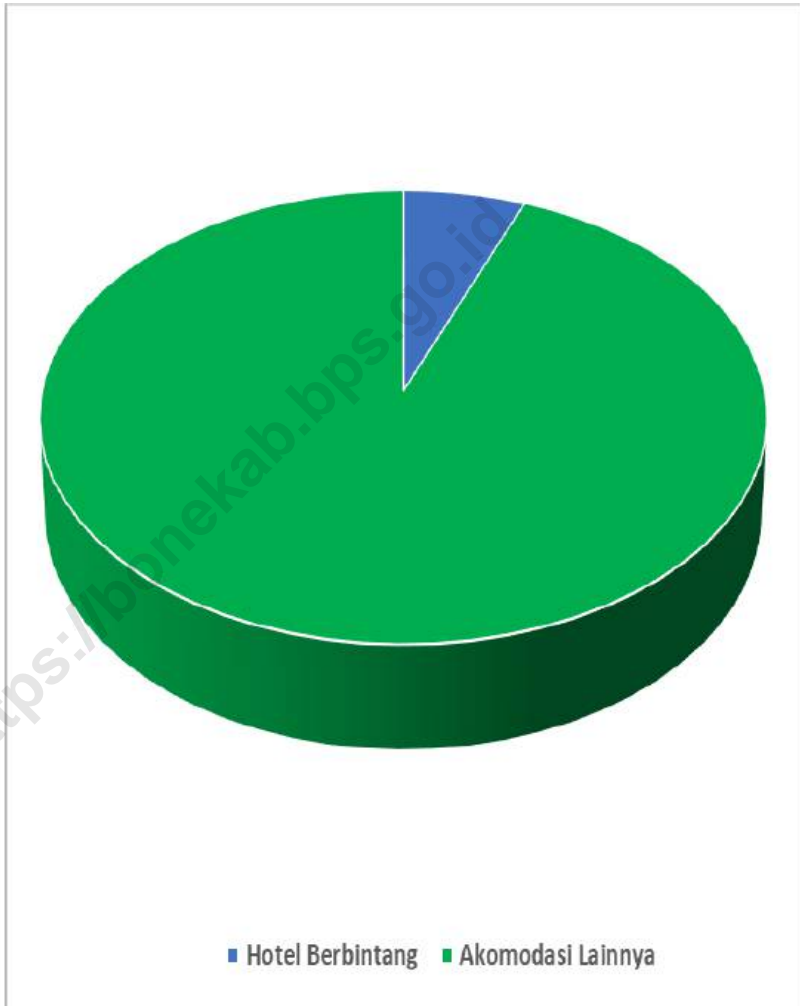
*In Bone Regency there are star hotels and other accommodations or budget hotels. In 2021, the number of star-rated hotels in Bone Regency will still be the same as in 2020, namely as many as 2 three-star hotels. While other accommodations in 2021 have decreased from 2020 to 31 facilities.*

*Still in 2021 the average length of stay of domestic visitors on star hotel is 1,1. Furthermore, judging from the room occupancy rate of hotel reached its peak at December with 41,23% room occupied.*

**Gambar**  
**Figures**

7.1

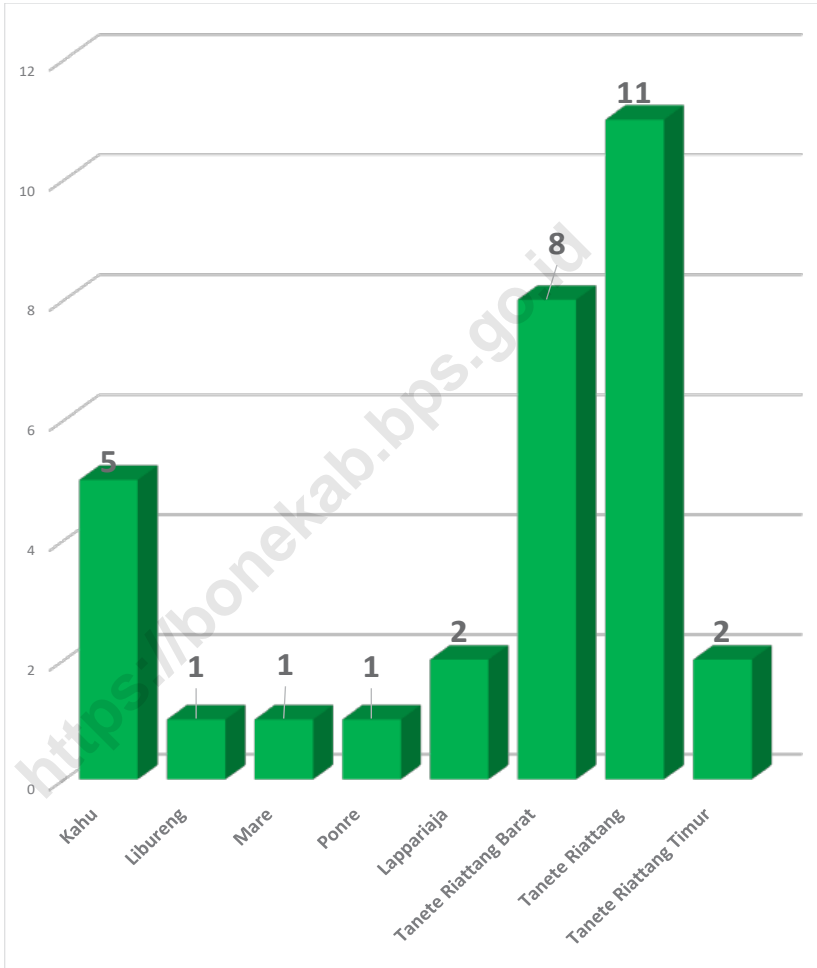
**Jumlah Hotel dan Akomodasi Lainnya di Kabupaten Bone, 2021**  
*Number of Hotels and Other Accomodations in Bone Regency, 2021*



Sumber/Source : Badan Pusat Statistik/BPS-Statistics Indonesia

**Gambar** 7.2  
**Figures**

**Jumlah Akomodasi Lainnya Menurut Kecamatan di Kabupaten Bone, 2021**  
*Number of Other Accomodations by Subdistrict in Bone Regency, 2021*



Sumber/Source : Badan Pusat Statistik/BPS-Statistics Indonesia

**Tabel**  
**Table** 7.1**Jumlah Hotel dan Akomodasi Lainnya Menurut Kecamatan di Kabupaten Bone, 2021**  
**Number of Hotels and Other Accomodations by Subdistrict in Bone Regency, 2021**

Kecamatan Subdistrict	Hotel Berbintang / Star Hotel					Akomodasi Lainnya Other Accomodation
	I	II	III	IV	V	
(1)	(2)	(3)	(4)	(5)	(6)	(7)
Bontocani	–	–	–	–	–	–
Kahu	–	–	–	–	–	5
Kajuara	–	–	–	–	–	–
Salomekko	–	–	–	–	–	–
Tonra	–	–	–	–	–	–
Patimpeng	–	–	–	–	–	–
Libureng	–	–	–	–	–	1
Mare	–	–	–	–	–	1
Sibulue	–	–	–	–	–	–
Cina	–	–	–	–	–	–
Barebbo	–	–	–	–	–	–
Ponre	–	–	–	–	–	1
Lappariaja	–	–	–	–	–	2
Lamuru	–	–	–	–	–	–
Tellu Limpoe	–	–	–	–	–	–
Bengo	–	–	–	–	–	–
Ulaweng	–	–	–	–	–	–
Palakka	–	–	–	–	–	–
Awangpone	–	–	–	–	–	–
Tellu Siattinge	–	–	–	–	–	–
Amali	–	–	–	–	–	–
Ajangale	–	–	–	–	–	–
Dua Boccoe	–	–	–	–	–	–
Cenrana	–	–	–	–	–	–
Tanete Riattang Barat	–	–	2	–	–	8
Tanete Riattang	–	–	–	–	–	11
Tanete Riattang Timur	–	–	–	–	–	2
<b>Bone</b>	–	–	<b>2</b>	–	–	<b>31</b>

Catatan/Note: ...

Sumber/Source: Badan Pusat Statistik / BPS-Statistics Indonesia

**Tabel**  
**Table** 7.2

**Persentase Tingkat Penghunian Kamar Hotel dan Akomodasi Lainnya Menurut Jenis Hotel dan Bulan di Kabupaten Bone, 2021**  
**Room Occupancy Rate of Hotels and Other Accommodations by Type of Accomodation and Month in Bone Regency, 2021**

<b>Bulan</b> <b>Month</b>	<b>Hotel Berbintang</b> <b>Star Hotel</b>	<b>Akomodasi Lainnya</b> <b>Other Accomodation</b>
(1)	(2)	(3)
Januari/January	22,63	13,88
Februari/February	35,77	13,13
Maret/March	40,82	10,93
April/April	20,14	10,60
Mei/May	29,57	10,46
Juni/June	30,29	12,22
Juli/July	24,42	10,75
Agustus/August	23,64	10,18
September/September	19,92	12,39
Oktober/October	19,94	16,25
November/November	33,33	17,62
Desember/December	41,23	20,09
<b>2021</b>	<b>28,85</b>	<b>13,13</b>

Catatan/Note: ...

Sumber/Source: Badan Pusat Statistik/ BPS-Statistics Indonesia

Tabel  
Table 7.3

Rata-rata Lama Menginap Tamu Asing dan Tamu Domestik Menurut Bulan di Kabupaten Bone (hari), 2021  
Average Length of Stay of Foreign and Domestic Visitors by Month in Bone Regency (day), 2021

Bulan Month	Hotel Berbintang Star Hotel		Akomodasi Lainnya Other Accomodation	
	Tamu Asing Foreign Visitor	Tamu Domestik Domestic Visitor	Tamu Asing Foreign Visitor	Tamu Domestik Domestic Visitor
(1)	(2)	(3)	(4)	(5)
Januari/January	-	1,28	-	1,23
Februari/February	-	1,26	-	1,00
Maret/March	-	1,01	-	1,13
April/April	-	1,00	-	1,25
Mei/May	-	1,01	-	1,00
Juni/June	-	1,04	-	1,05
Juli/July	-	1,00	-	1,14
Agustus/August	-	1,00	-	1,05
September/September	-	1,01	-	1,01
Oktober/October	-	1,01	-	1,00
November/November	-	1,27	-	1,00
Desember/December	-	1,27	-	1,03
<b>2021</b>	-	<b>1,10</b>	-	<b>1,06</b>

Catatan/Note: ...

Sumber/Source: Badan Pusat Statistik / BPS-Statistics Indonesia

**Tabel**  
**Table** 7.4**Jumlah Kunjungan Wisatawan di Kabupaten Bone, 2017-2021**  
**Number of Tourist Arrivals in Bone Regency, 2017-2021**

Tahun Year	Wisatawan/Tourist			Jumlah Total
	Lokal - Local	Domestik - Domestik	Mancanegara - Foreign	
(1)	(2)	(3)	(4)	(5)
2017	91 800	31 200	500	123 500
2018	63 585	-	500	64 085
2019	71 873	-	59	71 932
2020	48 692	-	76	48 768
2021	15 915	-	-	15 915

Catatan/Note: ...

Sumber/Source: Dinas Pariwisata Kabupaten Bone/ Government tourism office of Bone Regency





# TRANSPORTASI dan KOMUNIKASI

# 8

Transportation  
and  
Communication



Jalan Negara  
**317 Km**

Jalan Provinsi  
**99 Km**

Jalan Kabupaten  
**1560 Km**

Jalan Desa  
**922 Km**

**32,32%** Jalan Kabupaten dengan  
Kondisi Baik



**PENJELASAN TEKNIS**

1. **Jalan** adalah prasarana transportasi darat yang meliputi segala bagian area darat termasuk bangunan pelengkap dan perlengkapannya yang diperuntukkan bagi lalu lintas yang berada pada permukaan tanah, di atas permukaan tanah, di bawah permukaan tanah dan atau air, serta di atas permukaan air.
2. **Kendaraan bermotor** adalah setiap kendaraan yang digerakkan oleh peralatan teknik yang ada pada kendaraan tersebut, biasanya digunakan untuk angkutan orang atau barang di atas jalan raya selain kendaraan yang berjalan di atas rel. Kendaraan bermotor yang dicatat adalah semua jenis kendaraan kecuali kendaraan bermotor TNI/Polri dan Korps Diplomatik.
3. **Mobil penumpang** adalah setiap kendaraan bermotor yang dilengkapi dengan tempat duduk untuk sebanyak-banyaknya delapan orang, tidak termasuk tempat duduk untuk pengemudi, baik dilengkapi atau tidak dilengkapi bagasi.
4. **Mobil bis** adalah setiap kendaraan bermotor yang dilengkapi dengan tempat duduk untuk lebih dari delapan orang, tidak

**TECHNICAL NOTES**

1. **Road** is land transportation infrastructure that covers all parts of the land area including auxiliary buildings and its equipment intended for traffic on the surface of the land, above the surface of the land, below the surface of the land and or water, and above the water surface
2. **Motor vehicles** are any kind of vehicles motorized by machine set up in those vehicles, they are usually used for transporting peoples or goods on roads except vehicles moving along a railway line. The data cover all kinds of motor vehicles except those belong to Indonesia Army Force Indonesian State Police and Diplomatic Corps.
3. **Passenger cars** are any motor vehicles with no more than eight seats, excluding seat for driver, it can be with or without hoot.
4. **Buses** are large passenger cars having seats for more than eight passengers, excluding seat for driver, it can be with or without

1. termasuk tempat duduk untuk pengemudi, baik dilengkapi atau tidak dilengkapi bagasi.
  2. **Mobil truk** adalah setiap kendaraan bermotor yang digunakan untuk angkutan barang, selain mobil penumpang, mobil bis dan kendaraan bermotor roda dua.
  3. **Kantor Pos** adalah tempat pemberi pelayanan komunikasi tertulis dan atau surat elektronik, layanan paket, layanan logistik, layanan transaksi keuangan, dan layanan keagenan pos untuk kepentingan umum. Rumah pos berfungsi sama seperti kantor pos dan kantor pos pembantu, bedanya rumah pos biasanya terletak di daerah terpencil.
  4. **Telekomunikasi** adalah setiap pemancaran, pengiriman dan atau penerimaan dari setiap informasi dalam bentuk tanda-tanda, isyarat, tulisan, gambar, suara dan bunyi melalui sistem kawat, optik, radio atau sistem elektromagnetik lainnya.
  5. **Jaringan telekomunikasi** adalah rangkaian perangkat telekomunikasi dan kelengkapannya yang digunakan dalam bertelekomunikasi.
1. *hoot.*
  2. **Trucks** are any motor vehicles used to transport goods excluding passenger cars, buses, and motorcycles.
  3. **Post Office** is a service provider facility of written communication and or electronic mail, parcel service, logistics services, financial transaction services, and postal services to the public. Postal house has the same function as the post office and subsidiary of post office, the difference is that postal house is usually located in remote areas.
  4. **Telecommunication** includes every transmitting, delivering and or receiving from every information of marking, signal, article, picture, sound and voice through strand of wire system, optic, radio or other electromagnetic system.
  5. **Telecommunication network** is peripheral network of telecommunication and its equipment used in the means of telecommunication.

**ULASAN**

Pada tahun 2021, Kabupaten Bone memiliki panjang jalan negara sebesar 316,53 kilometer, jalan provinsi sebesar 98,70 kilometer, dan jalan kabupaten/kota sebesar 1.559,51 kilometer yang membentang di sepanjang Kabupaten Bone. Berdasarkan jenis permukaan jalannya, sebesar 56,93 persen memiliki permukaan aspal.

Pada tahun 2021, terdapat penurunan jumlah sambungan telepon sebesar 19% dari sebelumnya 832 sambungan pada tahun 2020 menjadi 676 pada tahun 2021.

**DESCRIPTION**

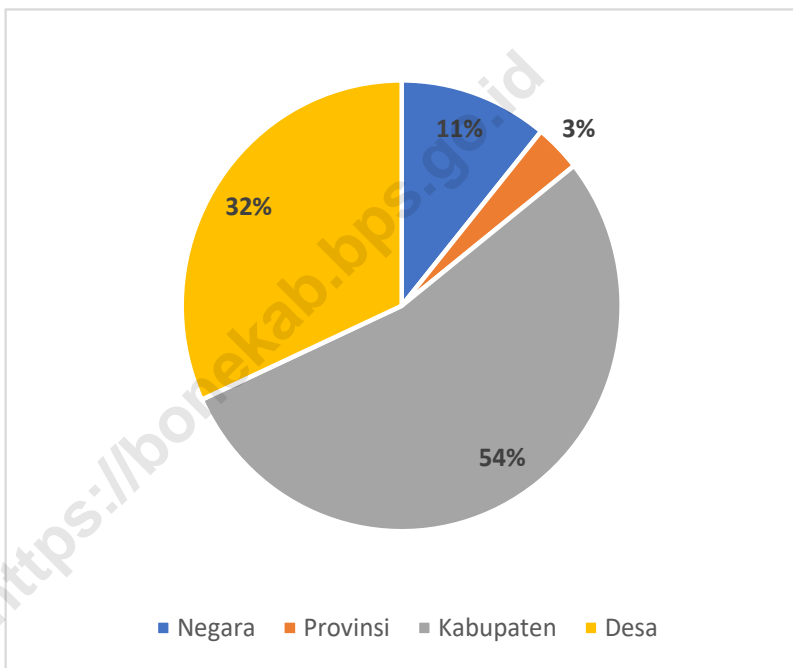
*In 2021, Bone Regency has a length of 316,53 kilometers of state roads, 98,70 kilometers of provincial roads, and 1,559.51 km of district / city roads that run along Bone Regency. Based on the type of road surface, 56,93 percent has asphalt surface.*

*In 2021, there was a decrease in the number of telephone connections by 19% from the previous 832 connections in 2020 to 676 in 2021.*

**Gambar**  
**Figures**

8.1

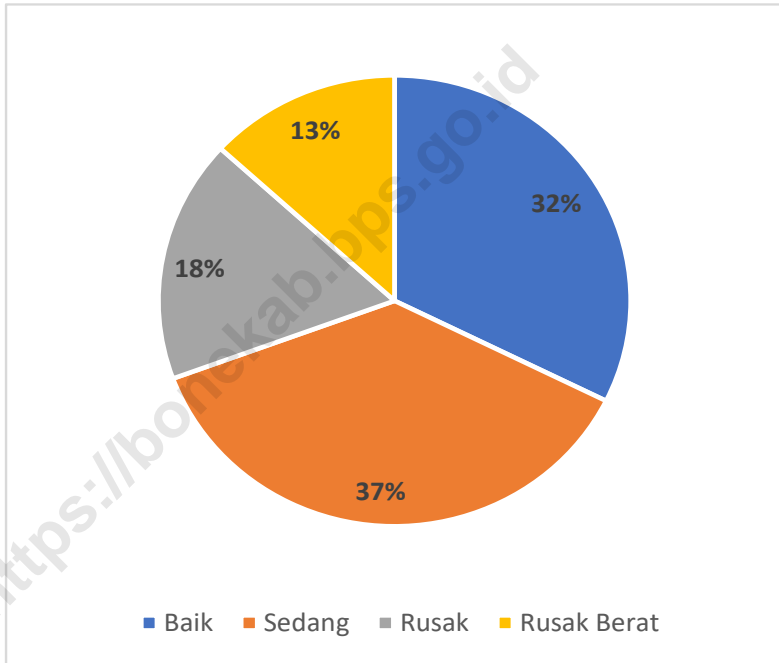
**Persentase Panjang Jalan Menurut Tingkat Kewenangan Pemerintahan di Kabupaten Bone (km), 2021**  
**Percentage of Length of Roads by Level of Government Authority in Bone Regency (km), 2021**



Sumber/Source : Dinas Pekerjaan Umum dan Penataan Ruang (diolah)/ *Public Work and Spatial Planning Service of Bone Regency*

**Gambar** 8.2  
**Figures**

**Persentase Panjang Jalan Kabupaten Menurut Kondisi Jalan di Kabupaten Bone (km), 2021**  
*Percentage of Length of District Roads by Condition of Roads in Bone Regency (km), 2021*



Sumber/Source : Dinas Pekerjaan Umum dan Penataan Ruang (diolah) / *Public Work and Spatial Planning Service of Bone Regency*

## 8.1 TRANSPORTASI TRANSPORTATION

**Tabel 8.1.1 Panjang Jalan<sup>1</sup> Menurut Tingkat Kewenangan Pemerintahan di Kabupaten Bone (km), 2019–2021**  
*Length of Roads<sup>1</sup> by Level of Government Authority in Bone Regency (km), 2019–2021*

Tingkat Kewenangan Pemerintahan <i>Level of Government Authority</i>	2019	2020	2021
(1)	(2)	(3)	(4)
Negara <sup>2</sup> /State <sup>2</sup>	316,53	316,53	316,53
Provinsi/Province	98,70	98,70	98,70
Kabupaten/Kota <i>Regency/Municipality</i>	1 559,51	1 559,51	1 559,51
Desa/Village	922,14	922,14	922,14
<b>Jumlah/Total</b>	<b>2 896,88</b>	<b>2 896,88</b>	<b>2 896,88</b>

Catatan/Note: <sup>1</sup> Data tidak termasuk panjang jalan tol/Excluding toll road

<sup>2</sup> Berdasarkan Keputusan Menteri Pekerjaan Umum dan Perumahan Rakyat No. 248/KPTS/M/2016/Based on Public Work and Public Housing Ministerial Decree No. 248/KPTS/M/2016

Sumber/Source: Dinas Pekerjaan Umum dan Penataan Ruang / Public Work and Spatial Planning Service of Bone Regency



**Tabel 8.1.2 Panjang Jalan Menurut Jenis Permukaan Jalan di Kabupaten Bone (km), 2019–2021**  
**Length of Roads by Type of Road Surface in Bone Regency (km), 2019–2021**

Jenis Permukaan Jalan Type of Road Surface	2019	2020	2021
(1)	(2)	(3)	(4)
Aspal/Paved	770,04	856,96	887,855
Kerikil/Gravel	719,50	624,25	671,659
Tanah/Soil	17,50	17,50	-
Lainnya/Others	50,47	60,80	-
<b>Jumlah/Total</b>	<b>1 557,51</b>	<b>1 559,51</b>	<b>1 559,51</b>

atatan/Note: ...

Sumber/Source: Dinas Pekerjaan Umum dan Penataan Ruang / Public Work and Spatial Planning Service of Bone Regency

**Tabel 8.1.3 Panjang Jalan Menurut Kondisi Jalan di Kabupaten Bone (km), 2019–2021**  
**Table Length of Roads by Condition of Roads in Bone Regency (km), 2019–2021**

Kondisi Jalan Condition of Roads	2019	2020	2021
(1)	(2)	(3)	(4)
Baik/Good	445,76	681,77	504,11
Sedang/Moderate	401,62	247,26	578,09
Rusak/Damage	300,27	153,27	271,61
Rusak Berat/Severely Damage	411,86	477,21	205,70
<b>Jumlah/Total</b>	<b>1 559,51</b>	<b>1 559,51</b>	<b>1 559,51</b>

atatan/Note: ...

Sumber/Source: Dinas Pekerjaan Umum dan Penataan Ruang / Public Work and Spatial Planning Service of Bone Regency

**Tabel**  
**Table** 8.1.4

**Lalulintas Penumpang Angkutan Pelabuhan  
Penyeberangan Fery Bajoe di Kabupaten Bone, 2020 -  
2021**  
*Passengers Traffic of Port of Bajoe in Bone Regency, 2020 -  
2021*

Bulan Month	2020		2021	
	Turun Debarkation	Naik Embarkation	Turun Debarkation	Naik Embarkation
(1)	(2)	(3)	(4)	(5)
Januari/January	6 615	3 234	5 527	3 185
Februari/February	6 379	2 659	4 744	2 004
Maret/March	5 729	2 290	6 233	2 307
April/April	1 258	438	4 352	1 746
Mei/May	1 030	657	4 802	1 595
Juni/June	1 870	1 708	5 165	2 507
Juli/July	3 588	1 318	5 994	2 250
Agustus/August	7 633	2 786	5 214	1 942
September/September	7 259	2 210	4 613	2 012
Oktober/October	6 667	2 346	6 026	2 546
November/November	6 917	2 466	4 761	2 002
Desember/December	6 720	1 750	3 361	1 424
<b>Total</b>	<b>61 665</b>	<b>23 862</b>	<b>60 792</b>	<b>25 520</b>

Catatan/Note: ...

Sumber/Source: PT. ASDP Kabupaten Bone/ PT. ASDP of Bone Regency

**Tabel** 8.1.5 **Kegiatan Bongkar muat Barang Pada Pelabuhan Penyeberangan Ferry Bajoe di Kabupaten Bone (Ton), 2021**  
**Volume of Loaded and Unloaded at Port of Bajoe in Bone Regency (Ton), 2021**

Bulan Month	2020		2021	
	Turun Debarkation	Naik Embarkation	Turun Debarkation	Naik Embarkation
(1)	(2)	(3)	(4)	(5)
Januari/January	1 962	3 020	1 795	3 178
Februari/February	1 742	2 620	1 722	2 470
Maret/March	1 669	2 729	2 053	2 811
April/April	809	1 419	1 988	2 806
Mei/May	870	1 213	2 128	2 767
Juni/June	1 197	2 318	1 936	3 175
Juli/July	1 625	2 098	2 096	2 708
Agustus/August	2 142	2 948	1 864	2 870
September/September	2 144	2 599	1 873	2 648
Oktober/October	2 473	2 918	2 334	3 267
November/November	2 328	3 002	2 362	3 484
Desember/December	2 220	2 794	1 879	2 585
<b>Total</b>	<b>21 181</b>	<b>29 678</b>	<b>24 030</b>	<b>34 769</b>

Catatan/Note: ...

Sumber/Source: PT. ASDP Kabupaten Bone/ PT. ASDP of Bone Regency

**Tabel**  
**Table** 8.1.6

**Pelabuhan Laut, Bandara, dan Terminal di Kabupaten Bone, 2021**  
**Sea Port, Airport, and Terminal in Bone Regency, 2021**

Deskripsi Description	Lokasi Location	Kondisi Condition	Keterangan Information	Jenis
(1)	(2)	(3)	(4)	
<i>Pelabuhan Penyeberangan Bajoe</i>	Jl. Pelabuhan Bajoe No. 24 Kel. Bajoe, Kec. Tanete Riattang Timur, Kab. Bone, Prov. Sul-Sel, 92716	Baik/Beroperasi	Kementerian (Jumlah Kapal yang beroperasi 9 unit)	Pelabuhan Penyeberangan
<i>Pelabuhan Rakyat</i>	Jl. Pelabuhan Bajoe No. 24 Kel. Bajoe, Kec. Tanete Riattang Timur, Kab. Bone, Prov. Sul-Sel, 92716	Baik/Beroperasi	Kementerian	Pelabuhan Laut
<i>Pattiro Bajo</i>	Kec. Barebbo	Baik/Beroperasi	Kementerian	Pelabuhan Regional
<i>Tuju-Tuju</i>	Kec. Kajuara	Baik/Beroperasi	Kementerian	Pelabuhan Regional
<i>Kading</i>	Kec. Barebbo	Baik/Beroperasi	Kementerian/ Pemda	Pelabuhan Tradisional
<i>Cenrana/Pallime</i>	Kec. Cenrana	Baik/Beroperasi	Pemda	Pelabuhan Tradisional
<i>Waetuwo</i>	Kec. Barebbo	Baik/Beroperasi	Kementerian	Pelabuhan Tradisional
<i>Uloe</i>	Kec. Dua Boccoe	Baik/Beroperasi	Kementerian	Pelabuhan Tradisional
<i>Lapangkong</i>	Kec. Salamekko	Baik/Beroperasi	Kementerian	Pelabuhan Tradisional
<i>Bandara Arung Palakka</i>	Kec. Awangpone	Baik/Beroperasi	Kementerian	Bandar Udara
<i>Terminal "Tipe A" Petta Ponggawae</i>	Kel. Bulu Tempe, Kec. Tanete Riattang Barat	Baik/Beroperasi	Kementerian	Terminal
<i>Terminal "Tipe C"</i>	Kel. Bulu Tempe, Kec. Tanete Riattang Barat	Tidak Baik/Tidak Beroperasi	Pemda	Terminal

atatan/Note: ...

Sumber/Source: Dinas Perhubungan / Transportation Service of Bone Regency

## 8.2 KOMUNIKASI COMMUNICATION

**Tabel 8.2.1** Jumlah Kantor Pos Pembantu Menurut Kecamatan di Kabupaten Bone, 2018–2021  
*Number of Post Offices Subsidiaries by Subdistrict in Bone Regency, 2018–2021*

Kecamatan Subdistrict	2018	2019	2020	2021
(1)	(2)	(3)	(4)	(5)
Bontocani	-	-	-	-
Kahu	-	-	-	-
Kajuara	-	-	-	-
Salomekko	-	-	-	-
Tonra	-	-	-	-
Patimpeng	-	-	-	-
Libureng	1	1	1	1
Mare	1	1	1	1
Sibulue	-	-	-	-
Cina	-	-	-	-
Barebbo	-	-	-	-
Ponre	-	-	-	-
Lappariaja	1	1	1	1
Lamuru	-	-	-	-
Tellu Limpoe	-	-	-	-
Bengo	-	-	-	-
Ulaweng	1	1	1	1
Palakka	-	-	-	-
Awangpone	-	-	-	-
Tellu Siattinge	-	-	-	-
Amali	-	-	-	-
Ajangale	1	1	1	1
Dua Boccoe	-	-	-	-
Cenrana	-	-	-	-
Tanete Riattang Barat	-	-	-	-
Tanete Riattang	-	-	-	-
Tanete Riattang Timur	-	-	-	-
<b>Bone</b>	<b>5</b>	<b>5</b>	<b>5</b>	<b>5</b>

Catatan/Note: ...

Sumber/Source: PT. POS Indonesia / PT. POS Indonesia

**Tabel**  
**Table** 8.2.2

**Jumlah Sambungan Induk Telepon Menurut Sarana di  
Kabupaten Bone, 2012 - 2021**  
*Number of Telephone Main Channel by Medium in Bone  
Regency, 2012 - 2021*

<i>Tahun Year</i>	<i>Rumah House</i>	<i>Kantor Office</i>	<i>Bisnis</i>	<i>Jumlah Total</i>
(1)	(2)	(3)	(4)	(5)
2012	246	19	1	266
2013	379	22	2	403
2014	418	11	1	430
2015	629	14	1	644
2016	540	4	4	548
2017	1 140	21	14	1 175
2018	2 111	25	8	2 144
2019	1 388	21	18	1 427
2020	4 985	31	174	5 190
2021	3 429	29	164	3 622

Catatan/Note: ...

Sumber/Source: Telkom CS Area Bone / Telkom CS of Bone





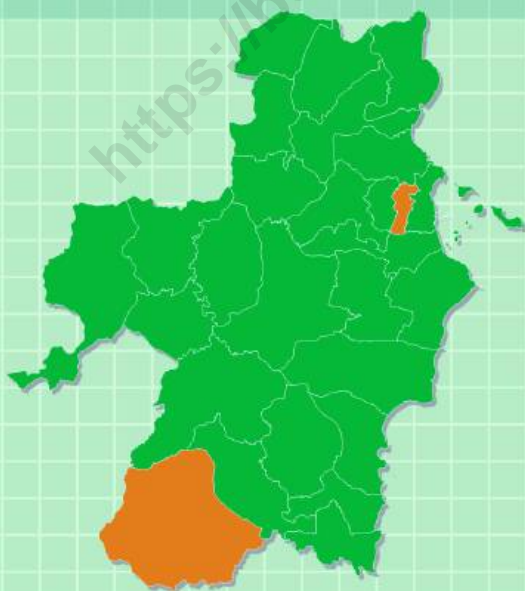
# PERBANKKAN KOPERASI, dan HARGA-HARGA

Banking,  
Cooperative, and Prices

# 9

# 2,26%

*Inflasi kota Watampone  
tahun 2021 sebesar 2,26%*



# 513

*Jumlah Koperasi  
di Kabupaten Bone  
tahun 2021*



**PENJELASAN TEKNIS**

1. **Badan Hukum** adalah kesatuan yuridis (hukum), teknis, dan ekonomis yang bertujuan mencari laba atau keuntungan.
2. **Perseroan Terbatas** adalah suatu badan hukum untuk menjalankan usaha yang memiliki modal terdiri dari saham-saham, yang pemiliknya memiliki bagian sebanyak saham yang dimilikinya
3. **CV/Firma** adalah suatu persekutuan yang didirikan oleh seorang atau beberapa orang yang mempercayakan uang atau barang kepada seorang atau beberapa orang yang menjalankan perusahaan dan bertindak sebagai pemimpin.
4. **Koperasi** adalah organisasi bisnis yang dimiliki dan dioperasikan oleh orang-seorang demi kepentingan bersama.
5. **Koperasi aktif** adalah koperasi yang dalam 3 tahun terakhir secara berturut-turut mengadakan Rapat Anggota Tahunan (RAT) dan melakukan kegiatan usaha untuk melayani anggota dan masyarakat.
6. **Koperasi Unit Desa (KUD)** merupakan koperasi di wilayah perdesaan yang bergerak dalam penyediaan kebutuhan

**TECHNICAL NOTES**

1. **Law Firm** is a juridical entity of law, technical, and economical which aim for profit or gain.
2. **Joint-Stock Company** is a legal entity to run a business consists of capital stock, which is part of owner shares.
3. **CV/ Firma** is organization founded by one or more person which trusted their money or shares to their leader.
4. **Cooperative** is a business organization owned and operated by the individual for the common interest.
5. **Active cooperatives** are cooperatives that have held consecutive Annual Member Meetings in the last 3 years and conduct business activities to serve members and the community.
6. **Village Unit Cooperatives (KUD)** are cooperatives in rural areas that are engaged in providing community needs related to

1. masyarakat yang berkaitan dengan kegiatan pertanian.
  2. **Koperasi Pegawai Republik Indonesia (KPRI)** adalah koperasi yang didirikan oleh pegawai negeri serta dikelola untuk kepentingan pegawai negeri.
  3. **Koperasi Karyawan (KOPKAR)** adalah sebuah koperasi yang berada di sebuah perusahaan tertentu.
  4. **Koperasi Pasar (Koppas)** adalah jenis koperasi yang anggotanya terdiri dari para pedagang pasar. Bentuk koperasi koperasi pasar dapat berupa koperasi simpan pinjam yang menyediakan pinjaman modal bagi para pedagang.
  5. **Perorangan** adalah bisnis yang dimiliki, dioperasikan dan dipertanggungjawabkan oleh satu orang.
1. *agricultural activities.*
  2. ***The Republic of Indonesia Employees Cooperative (KPRI)*** is a cooperative established by civil servants and managed for the benefit of civil servants.
  3. ***Employee Cooperative (KOPKAR)*** is a cooperative that is in a particular company.
  4. ***Market Cooperative (Koppas)*** is a type of cooperative whose members consist of market traders. The form of market cooperative can be savings and loan cooperatives that provide capital loans to traders.
  5. ***Individual business*** is a businesses owned, operated and accounted for by one person.

**ULASAN**

Pada tahun 2021, Kabupaten Bone memiliki 513 koperasi yang tersebar di 27 kecamatan. Jenis koperasi yang terbanyak adalah Koperasi pertanian sebanyak 138 kemudian Koperasi Serba Usaha sebanyak 124.

Inflasi Kota Watampone selama tahun 2021 sebesar 2,26%

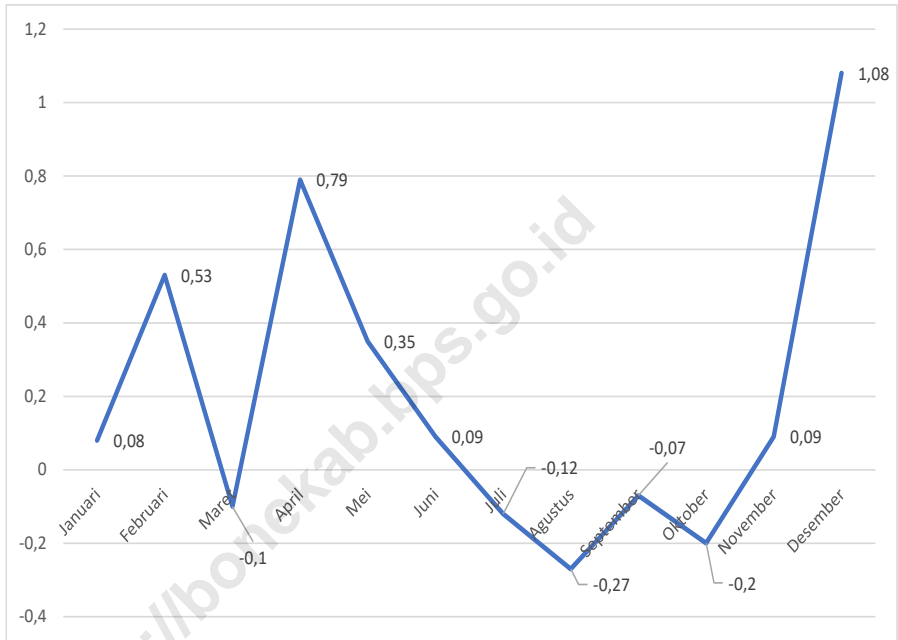
**DESCRIPTION**

*In 2021, Bone Regency has 513 cooperatives spread across 27 subdistricts. The most types of cooperatives are agricultural cooperatives as many as 138 then Multipurpose Cooperatives as many as 124.*

*Watampone City's inflation during 2021 is 2,26%*

<https://bonekab.bps.go.id>

**Gambar 9.1** Laju Inflasi Kota Watampone selamat tahun, 2021  
**Figures** *Watampone City Inflation Rate, 2021*

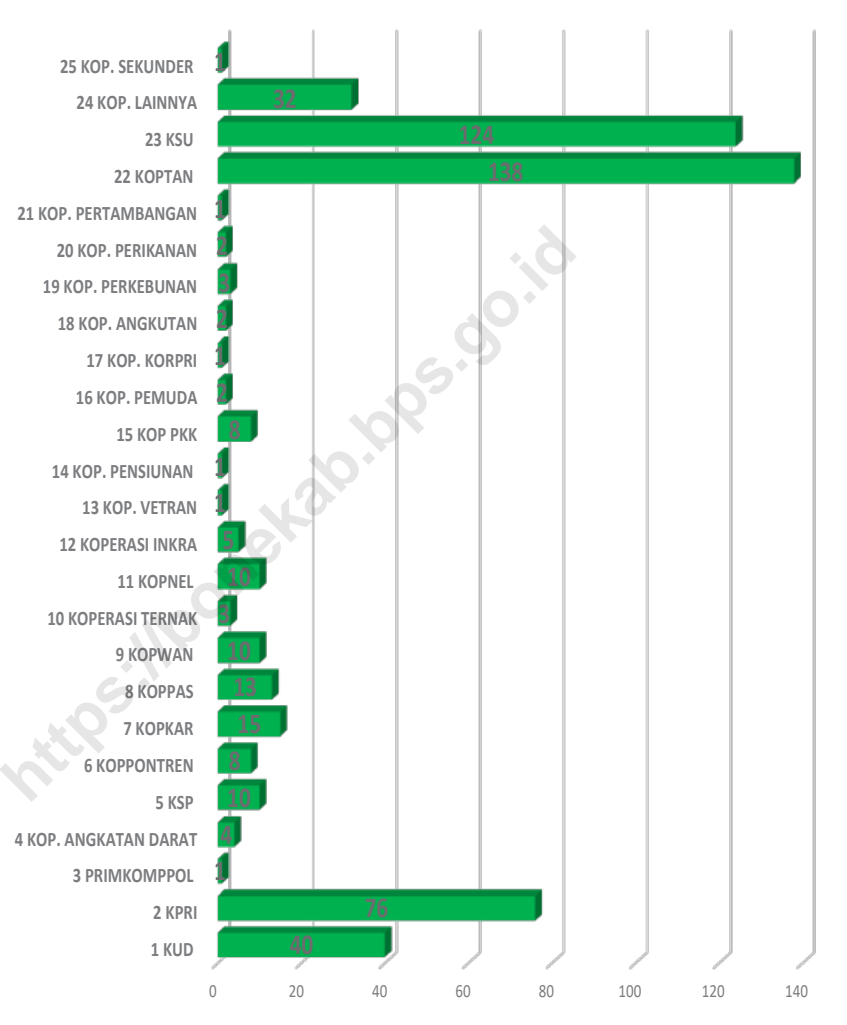


Catatan/Note: ...

Sumber/Source: BPS, Survei Harga Konsumen/BPS-Statistics Indonesia, Consumer Price Survey

**Gambar** 9.2  
**Figures**

**Jumlah Koperasi Menurut Jenis Koperasi di Kabupaten Bone, 2021**  
**Number of Cooperatives by Type of Cooperative in Bone Regency, 2021**



**Tabel**  
**Table** 9.1**Jumlah Koperasi Menurut Jenis Koperasi di Kabupaten Bone, 2021**  
**Number of Cooperatives by Type of Cooperative in Bone Regency, 2021**

Kecamatan Subdistrict	2021
(1)	(5)
1 KUD	40
2 KPRI	76
3 PRIMKOMPPOL	1
4 KOP. ANGKATAN DARAT	4
5 KSP	10
6 KOPPONTREN	8
7 KOPKAR	15
8 KOPPAS	13
9 KOPWAN	10
10 KOPERASI TERNAK	3
11 KOPNEL	10
12 KOPERASI INKRA	5
13 KOP. VETRAN	1
14 KOP. PENSUNAN	1
15 KOP PKK	8
16 KOP. PEMUDA	2
17 KOP. KORPRI	1
18 KOP. ANGKUTAN	2
19 KOP. PERKEBUNAN	3
20 KOP. PERIKANAN	2
21 KOP. PERTAMBANGAN	1
22 KOPTAN	138
23 KSU	124
24 KOP. LAINNYA	32
25 KOP. SEKUNDER	1
<b>BONE</b>	<b>513</b>

Catatan/Note: Jumlah termasuk koperasi tidak aktif

Sumber/Source: Dinas Koperasi, Usaha Kecil dan Menengah / Cooperative, Small and Medium Enterprise Service



**Tabel**  
**Table** 9.2**Jumlah Koperasi Menurut Jenis Koperasi dan Kecamatan di Kabupaten Bone, 2020**  
**Number of Cooperative by Kind of Cooperative and Subdistrict in Bone Regency, 2020**

Kecamatan Subdistrict	Jenis Koperasi/ Kind of Cooperative					Jumlah Total
	KUD	KPRI	KOPKAR	KOPPAS	Lainnya Other	
(1)	(2)	(3)	(4)	(5)	(6)	(7)
Bontocani	1	2	–	–	1	4
Kahu	2	2	–	1	7	12
Kajuara	2	1	–	–	7	10
Salomekko	1	2	–	1	4	8
Tonra	1	2	–	–	9	12
Patimpeng	1	1	–	–	3	5
Libureng	2	2	1	2	11	18
Mare	2	2	–	–	3	7
Sibulue	2	1	–	1	14	18
Cina	2	2	1	2	7	14
Barebbo	2	1	1	–	25	29
Ponre	1	1	–	–	4	6
Lappariaja	2	1	–	1	12	16
Lamuru	1	1	–	1	12	15
Tellu Limpoe	1	0	–	–	4	5
Bengo	1	1	–	–	14	16
Ulaweng	1	0	–	2	13	16
Palakka	1	3	–	–	10	14
Awangpone	2	2	1	–	20	25
Tellu Siattinge	3	2	–	–	14	19
Amali	1	1	–	–	10	12
Ajangale	1	1	–	–	14	16
Dua Boccoe	2	1	–	1	15	19
Cenrana	2	0	–	–	10	12
Tanete Riattang Barat	1	15	2	–	40	58
Tanete Riattang	1	17	6	1	36	61
Tanete Riattang Timur	1	13	3	–	46	63
<b>Bone</b>	<b>40</b>	<b>77</b>	<b>15</b>	<b>13</b>	<b>365</b>	<b>510</b>

Catatan/Note: Jumlah termasuk koperasi tidak aktif

Sumber/Source: Dinas Koperasi, Usaha Kecil dan Menengah / Cooperative, Small and Medium Enterprise Service

**Tabel**  
**Table 9.3****Indeks Harga Konsumen per Bulan Menurut Kelompok Pengeluaran (2018=100) di Kabupaten Bone, 2021**  
**Consumer Price Index per Month by Expenditure Group (2018=100) in Bone Regency, 2021**

<b>Bulan</b> <b>Month</b>	<b>Makanan, Minuman dan</b> <b>Tembakau</b> <b>Food, Beverages and</b> <b>Tobacco</b>	<b>Pakaian dan Alas Kaki</b> <b>Clothing and Footwear</b>	<b>Perumahan, Air, Listrik,</b> <b>dan Bahan Bakar Rumah</b> <b>Tangga</b> <b>Housing, Water,</b> <b>Electricity, and Household</b> <b>Fuels</b>
(1)	(2)	(3)	(4)
Januari/January	103,75	104,64	103,13
Februari/February	104,59	104,64	104,50
Maret/March	104,38	104,64	104,52
April/April	106,28	104,64	105,37
Mei/May	106,88	104,82	104,83
Juni/June	107,06	104,82	105,33
Juli/July	106,66	104,84	105,33
Agustus/August	105,98	104,85	105,16
September/September	105,67	104,79	105,16
Oktober/October	104,68	104,79	105,46
November/November	104,86	104,82	105,55
Desember/December	107,61	104,84	105,78

Lanjutan Tabel/*Continued Table 9.3*

<b>Bulan Month</b>	<b>Perlengkapan, Peralatan, dan Pemeliharaan Rutin Rumah Tangga Furnishing, Household Equipment and Routine Household Maintenance</b>	<b>Kesehatan Health</b>	<b>Transportasi Transport</b>
(1)	(5)	(6)	(7)
Januari/ <i>January</i>	107,59	102,72	103,95
Februari/ <i>February</i>	107,72	102,72	104,65
Maret/ <i>March</i>	107,78	102,72	104,65
April/ <i>April</i>	107,87	102,72	104,74
Mei/ <i>May</i>	108,84	102,72	104,99
Juni/ <i>June</i>	108,85	102,72	104,47
Juli/ <i>July</i>	108,69	102,72	104,74
Agustus/ <i>August</i>	108,58	102,72	104,75
September/ <i>September</i>	108,62	102,72	105,12
Oktober/ <i>October</i>	108,77	102,76	105,38
November/ <i>November</i>	108,84	102,76	105,38
Desember/ <i>December</i>	109,05	102,90	105,38

Lanjutan Tabel/Continued Table 9.3

<b>Bulan Month</b>	<b>Informasi, Komunikasi, dan Jasa Keuangan Information, Communication and Financial Services</b>	<b>Rekreasi, Olahraga, dan Budaya Recreation, Sport, and Culture</b>	<b>Pendidikan Education</b>
(1)	(8)	(9)	(10)
Januari/January	97,22	113,72	115,45
Februari/February	97,23	113,72	115,45
Maret/March	97,23	113,72	115,45
April/April	97,23	113,72	115,45
Mei/May	97,23	113,72	115,45
Juni/June	97,23	113,72	115,45
Juli/July	97,16	113,72	115,45
Agustus/August	97,16	113,72	115,45
September/September	97,16	113,72	115,45
Oktober/October	97,16	115,02	115,45
November/November	97,16	115,02	115,45
Desember/December	96,81	115,02	115,45

Lanjutan Tabel/*Continued Table* 9.3

<b>Bulan Month</b>	<b>Penyediaan Makanan dan Minuman/Restoran Food and Beverage Services/Restaurant</b>	<b>Perawatan Pribadi dan Jasa Lainnya Personal Care and Other Services</b>	<b>Umum General</b>
(1)	(11)	(12)	(13)
Januari/ <i>January</i>	102,94	110,45	104,40
Februari/ <i>February</i>	102,94	110,37	104,95
Maret/ <i>March</i>	102,94	109,97	104,85
April/ <i>April</i>	102,94	110,42	105,68
Mei/ <i>May</i>	103,14	111,63	106,05
Juni/ <i>June</i>	103,30	112,23	106,15
Juli/ <i>July</i>	103,30	112,16	106,02
Agustus/ <i>August</i>	103,30	111,77	105,73
September/ <i>September</i>	103,30	111,72	105,66
Oktober/ <i>October</i>	103,80	112,04	105,45
November/ <i>November</i>	103,80	112,13	105,54
Desember/ <i>December</i>	105,87	112,12	106,68

**Tabel**  
**Table 9.4****Laju Inflasi Bulanan Menurut Kelompok Pengeluaran  
(2018=100) di Kabupaten Bone, 2021**  
**Monthly Inflation Rate by Expenditure Group (2018=100) in  
Bone Regency, 2021**

<b>Bulan Month</b>	<b>Makanan, Minuman dan Tembakau Food, Beverages and Tobacco</b>	<b>Pakaian dan Alas Kaki Clothing and Footwear</b>	<b>Perumahan, Air, Listrik, dan Bahan Bakar Rumah Tangga Housing, Water, Electricity, and Household Fuels</b>
(1)	(2)	(3)	(4)
Januari/January	0,09	0,00	0,20
Februari/February	0,81	0,00	1,33
Maret/March	-0,20	0,00	0,02
April/April	1,82	0,00	0,81
Mei/May	0,56	0,17	-0,51
Juni/June	0,17	0,00	0,48
Juli/July	-0,37	0,02	0,00
Agustus/August	-0,64	0,01	-0,16
September/September	-0,29	-0,06	0,00
Oktober/October	-0,94	0,00	0,29
November/November	0,17	0,03	0,09
Desember/December	2,62	0,02	0,22

Lanjutan Tabel/*Continued Table 9.4*

<b>Bulan</b> <i>Month</i>	<b>Perlengkapan, Peralatan, dan Pemeliharaan Rutin Rumah Tangga</b> <i>Furnishing, Household Equipment and Routine Household Maintenance</i>	<b>Kesehatan</b> <i>Health</i>	<b>Transportasi</b> <i>Transport</i>
(1)	(5)	(6)	(7)
Januari/ <i>January</i>	0,06	0,00	0,06
Februari/ <i>February</i>	0,12	0,00	0,67
Maret/ <i>March</i>	0,06	0,00	0,00
April/ <i>April</i>	0,08	0,00	0,09
Mei/ <i>May</i>	0,90	0,00	0,24
Juni/ <i>June</i>	0,01	0,00	-0,50
Juli/ <i>July</i>	-0,15	0,00	0,26
Agustus/ <i>August</i>	-0,10	0,00	0,01
September/ <i>September</i>	0,04	0,00	0,35
Oktober/ <i>October</i>	0,14	0,04	0,25
November/ <i>November</i>	0,06	0,00	0,00
Desember/ <i>December</i>	0,19	0,14	0,00

Lanjutan Tabel/Continued Table 9.4

<b>Bulan Month</b>	<b>Informasi, Komunikasi, dan Jasa Keuangan Information, Communication and Financial Services</b>	<b>Rekreasi, Olahraga, dan Budaya Recreation, Sport, and Culture</b>	<b>Pendidikan Education</b>
(1)	(8)	(9)	(10)
Januari/January	0,03	0,00	0,00
Februari/February	0,01	0,00	0,00
Maret/March	0,00	0,00	0,00
April/April	0,00	0,00	0,00
Mei/May	0,00	0,00	0,00
Juni/June	0,00	0,00	0,00
Juli/July	-0,07	0,00	0,00
Agustus/August	0,00	0,00	0,00
September/September	0,00	0,00	0,00
Oktober/October	0,00	1,14	0,00
November/November	0,00	0,00	0,00
Desember/December	-0,36	0,00	0,00



Lanjutan Tabel/*Continued Table 9.4*

Bulan Month	Penyediaan Makanan dan Minuman/Restoran Food and Beverage Services/Restaurant	Perawatan Pribadi dan Jasa Lainnya Personal Care and Other Services	Umum General
(1)	(11)	(12)	(13)
Januari/January	0,00	0,09	0,08
Februari/February	0,00	-0,07	0,53
Maret/March	0,00	-0,36	-0,10
April/April	0,00	0,41	0,79
Mei/May	0,19	1,10	0,35
Juni/June	0,16	0,54	0,09
Juli/July	0,00	-0,06	-0,12
Agustus/August	0,00	-0,35	-0,27
September/September	0,00	-0,04	-0,07
Oktober/October	0,48	0,29	-0,20
November/November	0,00	0,08	0,09
Desember/December	1,99	-0,01	1,08

Catatan/Note: ...

Sumber/Source: BPS, Survei Harga Konsumen/BPS-Statistics Indonesia, Consumer Price Survey



# PENGELUARAN PENDUDUK

# 10

## Population Expenditure



**22,67%**

Pengeluaran Makanan terbesar Penduduk Bone adalah Untuk membeli Kelompok makanan dan minuman jadi



**16,95%**



**3,22%**

Rata-rata masyarakat Bone lebih banyak mengeluarkan uang untuk konsumsi Rokok dibanding konsumsi Buah-Buahan



**PENJELASAN TEKNIS****TECHNICAL NOTES**

- |  |  |
|--|--|
| <p>1. <b>Pengeluaran rata-rata per kapita</b> adalah biaya yang dikeluarkan untuk konsumsi semua anggota rumah tangga selama sebulan baik yang berasal dari pembelian, pemberian maupun produksi sendiri dibagi dengan banyaknya anggota rumah tangga dalam rumah tangga tersebut.</p> | <p>1. <b><i>Per capita Average Expenditure</i></b> is the cost spent for all household members consumption during the month, whether from purchasing, giving or own production, divided by the number of household members in the household.</p> |
| <p>2. Mulai tahun 2011, Susenas dilaksanakan secara triwulan, yaitu Triwulan I dilaksanakan bulan Maret, Triwulan II bulan Juni, Triwulan III bulan September dan Triwulan IV dilaksanakan bulan Desember.</p>   | <p>2. <i>Starting 2011 Susenas implemented in quarterly i e the First Quarter of 2011 Susenas held in March, the second Quarter held in June, the Third Quarter held in September and the Fourth Quarter held in December.</i></p>               |
| <p>3. Data pengeluaran dan konsumsi penduduk menurut kelompok barang diperoleh dari Survei Sosial Ekonomi Nasional (SUSENAS) BPS Semester I-2019, yang mencakup semua provinsi di Indonesia.</p>   | <p>3. <i>Data on consumer expenditure and consumption by commodity group of expenditure are obtained from the 2019 National Socio-Economic Survey (Susenas) First Semester which covers all provinces in Indonesia.</i></p>                      |
| <p>4. Pelaksanaan Susenas 2019 mencakup 300 000 rumah tangga sampel yang tersebar diseluruh provinsi Indonesia, dimana pada setiap triwulan didistribusikan sampel sebanyak 75 000 rumah tangga.</p>   | <p>4. <i>The 2019 Susenas cover 300 000 households sample spread all over Indonesia where each quarter distribute about 75 000 households sample.</i></p>  |
| <p>5. Data konsumsi/pengeluaran yang dikumpulkan pada Susenas Semester I-2019 dibagi menjadi</p>   | <p>5. <i>The data of consumption/ expenditure collected in the First Semester of 2019 Susenas are</i></p>  |

1. dua kelompok, yaitu konsumsi makanan dan bukan makanan.
  2. Konsumsi/ pengeluaran makanan dirinci menjadi 215 komoditi, masing-masing dikumpulkan data kuantitas dan nilainya.
  3. Untuk konsumsi bukan makanan, pada umumnya yang dikumpulkan hanya data nilainya, kecuali untuk beberapa jenis pengeluaran tertentu seperti penggunaan listrik, air, gas, dan bahan bakar minyak (BBM) yang juga dikumpulkan kuantitasnya.
  4. **Pengeluaran rata-rata per kapita** adalah biaya yang dikeluarkan untuk konsumsi semua anggota rumah tangga selama sebulan baik yang berasal dari pembelian, pemberian maupun produksi sendiri dibagi dengan banyaknya anggota rumah tangga dalam rumah tangga tersebut.
  5. **Komoditas** adalah suatu benda nyata yang relatif mudah diperdagangkan, dapat diserahkan secara fisik, dapat disimpan untuk suatu jangka waktu tertentu dan dapat dipertukarkan dengan produk lainnya dengan jenis yang sama, yang biasanya dapat dibeli atau dijual.
1. *divided into two groups, namely food and non-food consumption.*
  2. *Consumption/expenditure on food covers 215 commodities, both quantity data and values are collected.*
  3. *For consumption of non-food, the data collected in general are only their values, except for certain types of expenditure, such as electricity, water, gas, and fuel, which are also collected for their quantity data.*
  4. **Per capita Average Expenditure** *is the cost spent for all household members' consumption during the month, whether from purchasing, giving or own production, divided by the number of household members in the household.*
  5. **Commodity** *is a real object which is easily tradable, can be physically delivered, can be stored for a certain period of time and can be exchanged with other products of the same type, which can usually be bought or sold*

**ULASAN**

Berdasarkan hasil Survei Sosial Ekonomi Nasional Kor, Maret 2021 didapatkan hasil bahwa sebanyak 23,5% penduduk Kabupaten Bone termasuk dari golongan yang memiliki pengeluaran Rp 300.000 – Rp 499.999 per kapita sebulan.

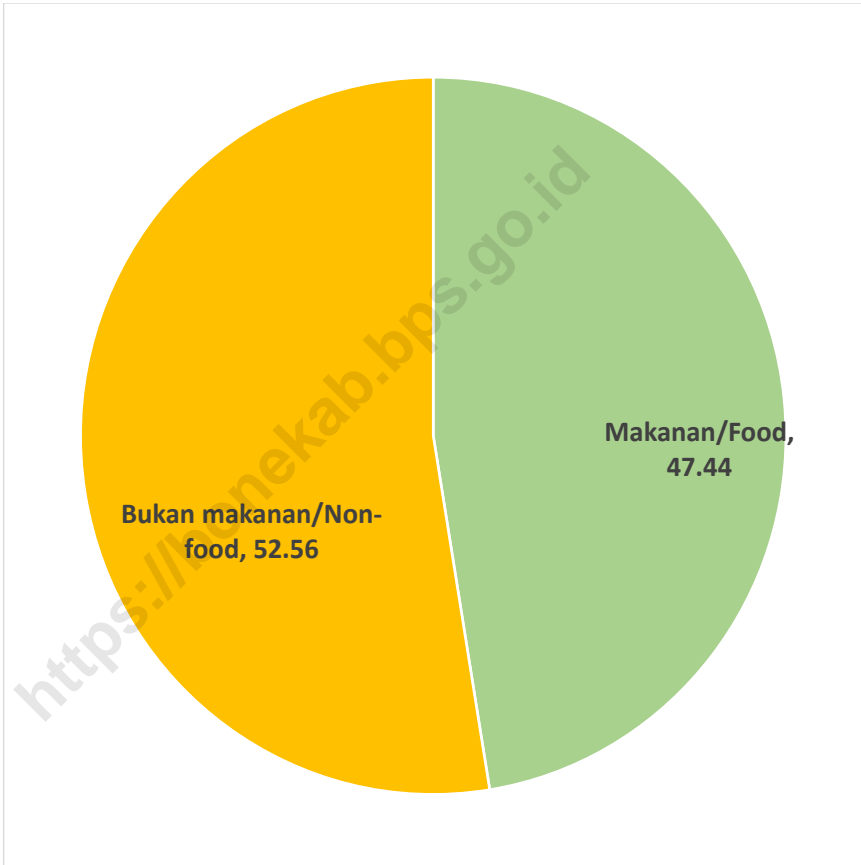
Dari sisi pengeluaran menurut kelompok makanan, sebesar 10,76 persen pengeluaran Per Kapita penduduk digunakan untuk makanan dan minuman jadi pada tahun 2021. Sedangkan menurut kelompok bukan makanan, sebanyak 28,14 persen dari rata-rata pengeluaran Per Kapita penduduk Kabupaten Bone digunakan untuk Perumahan dan Fasilitas Rumah Tangga.

**DESCRIPTION**

*Based on National Socio Economic Survey kor, March 2021 showed that 23,5% of population in Bone Regency classified as population with 300,000 – 499,999 rupiahs of expenditure per capita per month.*

*In term of Food Group Consumption, 10,76 percent of the average expenditure Per Capita used for consume prepared food and beverages in 2021 Meanwhile, according to the foodstuff, as much as 28,14 percent of the average expenditure Per Capita County Bone Regency used for housing and household amenities.*

**Gambar** 10.1 **Persentase Pengeluaran per Kapita Sebulan di Kabupaten Bone, 2021**  
**Figures** *Percentage of Monthly Expenditure per Capita in Bone Regency, 2021*

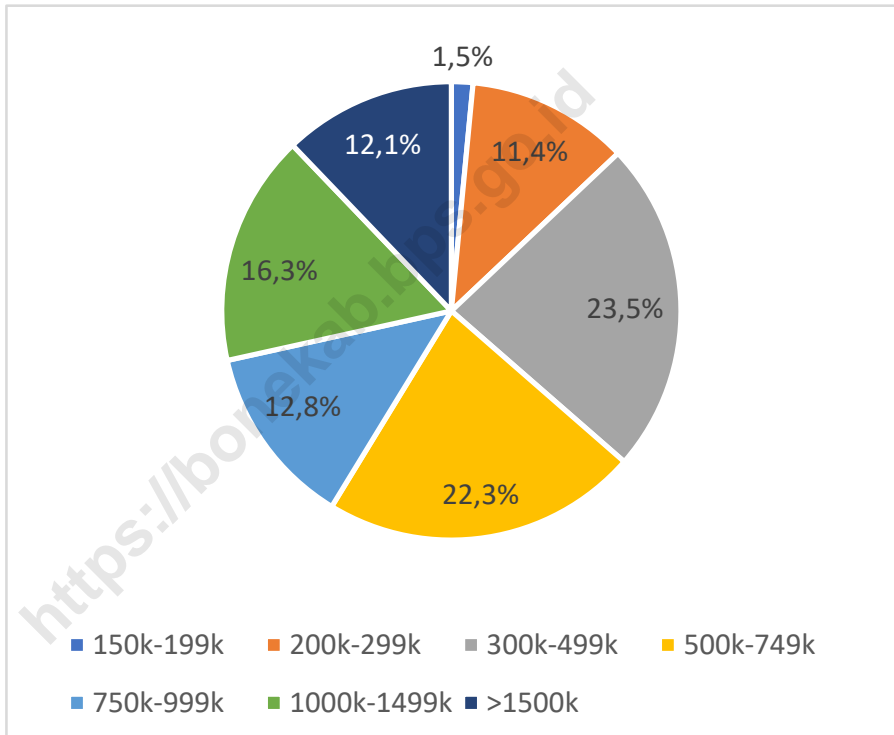


Sumber/Source : BPS, Survei Sosial Ekonomi Nasional (Susenas) Maret/BPS-Statistics Indonesia, National Socioeconomic Survey March



**Gambar** 10.2  
**Figures**

**Persentase Penduduk Menurut Golongan Pengeluaran Per Kapita Sebulan di Kabupaten Bone, 2021**  
*Percentage of Population by Per Capita Spending Group a Month in Bone Regency, 2021*



Sumber/Source : BPS, Survei Sosial Ekonomi Nasional (Susenas) Maret/BPS-Statistics Indonesia, National Socioeconomic Survey March

**Tabel**  
**Table** 10.1**Rata-rata Pengeluaran per Kapita Sebulan Menurut Kelompok Komoditas (rupiah) di Kabupaten Bone, 2020 dan 2021**  
**Monthly Average Expenditure per Capita by Commodity Group (rupiahs) in Bone Regency, 2020 and 2021**

<b>Kelompok Komoditas/Commodity Group</b>	<b>2020</b>	<b>2021</b>
(1)	(2)	(3)
<b>Makanan/Food</b>		
Padi-padian/ <i>Cereals</i>	58 165	60 644
Umbi-umbian/ <i>Tubers</i>	1 546	3 405
Ikan/udang/cumi/kerang/ <i>Fish/shrimp/common squid/shells</i>	46 197	55 655
Daging/ <i>Meat</i>	6 977	10 185
Telur dan susu/ <i>Eggs and milk</i>	21 217	22 437
Sayur-sayuran/ <i>Vegetables</i>	20 947	24 752
Kacang-kacangan/ <i>Legumes</i>	4 737	5 604
Buah-buahan/ <i>Fruits</i>	21 165	12 793
Minyak dan kelapa/ <i>Oil and coconut</i>	8 935	10 935
Bahan minuman/ <i>Beverage stuffs</i>	14 538	14 783
Bumbu-bumbuan/ <i>Spices</i>	9 983	10 692
Konsumsi lainnya/ <i>Miscellaneous food items</i>	6 684	8 013
Makanan dan minuman jadi/ <i>Prepared food and beverages</i>	89 708	90 084
Rokok/ <i>Cigarettes</i>	60 476	67 334
<b>Jumlah makanan/Total food</b>	<b>371 276</b>	<b>397 317</b>
<b>Bukan makanan/Non-food</b>		
Perumahan dan fasilitas rumah tangga/ <i>Housing and household facilities</i>	208 909	235 665
Aneka barang dan jasa/ <i>Goods and services</i>	64 14	62 896
Pakaian, alas kaki, dan tutup kepala/ <i>Clothing, footwear, and headgear</i>	31 019	29 463
Barang tahan lama/ <i>Durable goods</i>	108 543	72 391
Pajak, pungutan, dan asuransi/ <i>Taxes and insurance</i>	30 277	31 216
Keperluan pesta dan upacara/kenduri/ <i>Parties and ceremonies</i>	19 061	8 533
<b>Jumlah bukan makanan/Total non-food</b>	<b>461 948</b>	<b>440 164</b>
<b>Jumlah/Total</b>	<b>833 224</b>	<b>837 481</b>

Catatan/Note: ...

Sumber/Source: BPS, Survei Sosial Ekonomi Nasional (Susenas) Maret/BPS-Statistics Indonesia, National Socioeconomic Survey March

**Tabel**  
**Table** 10.2

**Persentase Pengeluaran per Kapita Sebulan Menurut Kelompok Komoditas di Kabupaten Bone, 2020 dan 2021**  
**Percentage of Monthly Expenditure per Capita by Commodity Group in Bone Regency, 2020 and 2021**

Kelompok Komoditas/ <i>Commodity Group</i>	2020	2021
(1)	(2)	(3)
<b>Makanan/Food</b>		
Padi-padian/ <i>Cereals</i>	6,98	7,24
Umbi-umbian/ <i>Tubers</i>	0,19	0,41
Ikan/udang/cumi/kerang/ <i>Fish/shrimp/common squid/shells</i>	5,54	6,65
Daging/ <i>Meat</i>	0,84	1,22
Telur dan susu/ <i>Eggs and milk</i>	2,55	2,68
Sayur-sayuran/ <i>Vegetables</i>	2,51	2,96
Kacang-kacangan/ <i>Legumes</i>	0,57	0,67
Buah-buahan/ <i>Fruits</i>	2,54	1,53
Minyak dan kelapa/ <i>Oil and coconut</i>	1,07	1,31
Bahan minuman/ <i>Beverage stuffs</i>	1,74	1,77
Bumbu-bumbuan/ <i>Spices</i>	1,2	1,28
Konsumsi lainnya/ <i>Miscellaneous food items</i>	0,8	0,96
Makanan dan minuman jadi/ <i>Prepared food and beverages</i>	10,77	10,76
Rokok/ <i>Cigarettes</i>	7,26	8,04
<b>Jumlah makanan/<i>Total food</i></b>	<b>44,56</b>	<b>47,44</b>
<b>Bukan makanan/<i>Non-food</i></b>		
Perumahan dan fasilitas rumah tangga/ <i>Housing and household facilities</i>	25,07	28,14
Aneka barang dan jasa/ <i>Goods and services</i>	0,77	7,51
Pakaian, alas kaki, dan tutup kepala/ <i>Clothing, footwear, and headgear</i>	3,72	3,52
Barang tahan lama/ <i>Durable goods</i>	13,03	8,64
Pajak, pungutan, dan asuransi/ <i>Taxes and insurance</i>	3,63	3,73
Keperluan pesta dan upacara/kenduri/ <i>Parties and ceremonies</i>	2,29	1,02
<b>Jumlah bukan makanan/<i>Total non-food</i></b>	<b>55,44</b>	<b>52,56</b>
<b>Jumlah/<i>Total</i></b>	<b>100,00</b>	<b>100,00</b>

Catatan/Note: ...

Sumber/Source: BPS, Survei Sosial Ekonomi Nasional (Susenas) Maret/BPS-Statistics Indonesia, National Socioeconomic Survey March

**Tabel**  
**Table 10.3****Persentase Penduduk Menurut Golongan Pengeluaran Per Kapita Sebulan di Kabupaten Bone, 2021**  
**Percentage of Population by Class of Monthly Expenditure per Capita in Bone Regency, 2021**

<b>Golongan Pengeluaran Per Kapita Sebulan (rupiah)</b> <i>Class of Monthly Expenditure per Capita (rupiahs)</i>	<b>Persentase Penduduk</b> <i>Percentage of Population</i>
(1)	(2)
< 150 000	-
150 000–199 999	1,5
200 000–299 999	11,4
300 000–499 999	23,5
500 000–749 999	22,3
750 000–999 999	12,8
1 000 000–1 499 999	16,3
> 1 500 000	12,1
<b>Jumlah/Total</b>	<b>100,00</b>

Catatan/Note: ...

Sumber/Source: BPS, Survei Sosial Ekonomi Nasional (Susenas) Maret/BPS-Statistics Indonesia, National Socioeconomic Survey March

# PERDAGANGAN

Trade

# 11





**PENJELASAN TEKNIS**

1. **Sarana perdagangan** adalah sarana yang digunakan untuk kegiatan tukar menukar barang atau jasa atau keduanya yang berdasarkan kesepakatan bersama bukan pemaksaan.

**TECHNICAL NOTES**

1. **Trade facilities** are facilities used for the exchange of goods or services or both based on mutual agreement rather than coercion.

<https://bonekab.bps.go.id>





**ULASAN****DESCRIPTION**

Pada Bulan Desember 2021 stok Beras pada perwakilan Subdolog Kabupaten Bone adalah 18.062.120 kilogram.

*In December 2021 the stock of rice at the representatives of the Bone Regency Subdolog is 18,062,120 kilograms.*

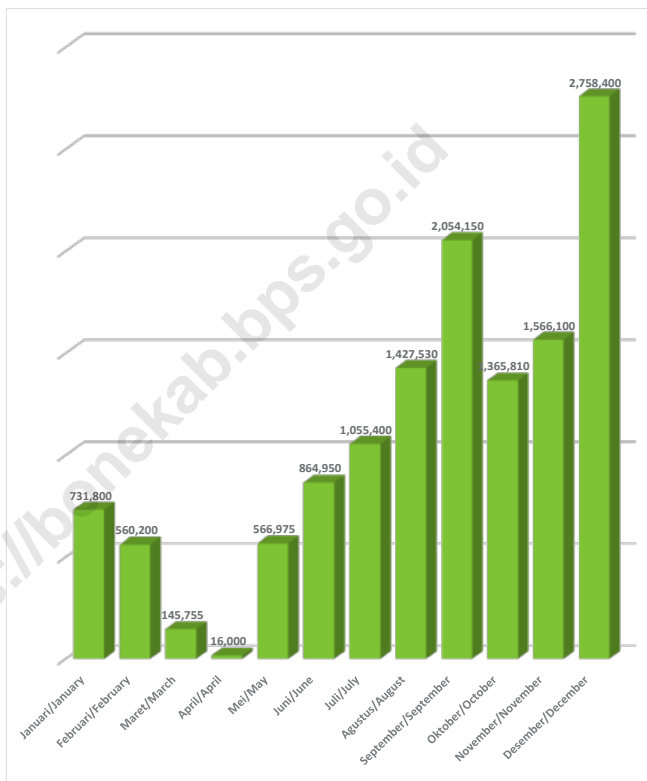
Banyaknya surat izin perdagangan yang dikeluarkan selama tahun 2021 adalah 722.

*The number of trade permits issued during 2021 is 722.*

<https://bonekab.bps.go.id>

**Gambar** 11.1  
**Figures**

**Realisasi Penyaluran Beras Setiap Bulan Di Kabupaten Bone (kilogram), 2021**  
*Actual Distribution of Rice Every Month in Bone Regency (kilogram), 2021*

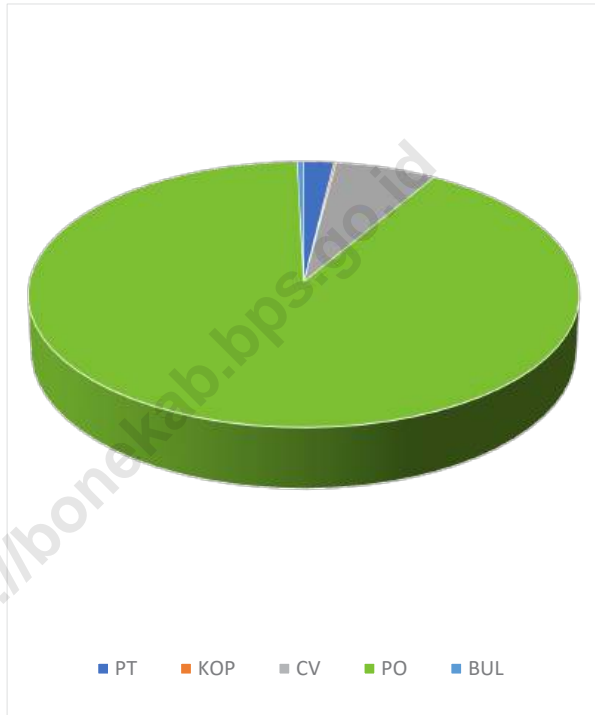


Catatan/Note: ...

Sumber/Source: Perwakilan Sub Dolog Wilayah IV Kabupaten Bone/ Representative of Sub DOLOG Region IV of Bone Regency

**Gambar** 11.2  
**Figures**

**Banyaknya Surat Izin Usaha Perdagangan Yang Dikeluarkan Menurut Bentuk Perusahaan Di Kabupaten Bone, 2021**  
*Number of Trade Business Licences That is Issued by Type of Company in Bone Regency, 2021*



Catatan/Note: ...

Sumber/Source: Perwakilan Sub Dolog Wilayah IV Kabupaten Bone/ Representative of Sub DOLOG Region IV of Bone Regency

**Tabel 11.1** Jumlah Sarana Perdagangan Menurut Jenisnya di Kabupaten Bone, 2018–2021  
**Number of Trading Facilities by Type of Facility in Bone Regency, 2018–2021**

Jenis Sarana Perdagangan Type of Trading Facilities	2018	2019	2020	2021
(1)	(2)	(3)	(4)	(5)
Pasar/Market	44	47	45	48
Pasar semi Permanen/ Semi-permanent Market	85	74	76	82
Pasar tanpa bangunan/ Market without buildings	15	9	8	11
Toko-Warung Kelontong/ Store	9 034	10 245	11 365	11 597
Mimiarket/Swalayan	69	59	72	81
Warung-Kedai Makan	897	1 345	1 334	1 328

Catatan/Note: ...

Sumber/Source: BPS, Pendataan Potensi Desa (diolah)/BPS - Village Potential Data Collection (data processed)

**Tabel**  
**Table** 11.2**Realisasi Pengadaan, Penyaluran, dan Stok Beras Setiap Bulan Di Kabupaten Bone (kilogram), 2021**  
**Actual Supply, Distribution, and Stock of Rice Every Month in Bone Regency (kilogram), 2021**

<i>Bulan</i> <i>Month</i>	<i>Stok Awal</i> <i>First Stock</i>	<i>Pengadaan</i> <i>Supply</i>	<i>Penyaluran</i> <i>Distribution</i>	<i>Stok Akhir</i> <i>Last Stock</i>
(1)	(2)	(3)	(4)	(5)
Januari/January	6 503 500	-	731 800	5 771 700
Februari/February	5 771 700	-	560 200	5 211 500
Maret/March	5 211 500	3 718 900	145 755	8 784 645
April/April	8 784 645	8 051 100	16 000	16 819 745
Mei/May	16 819 745	3 434 000	566 975	19 686 770
Juni/June	19 686 770	65 000	864 950	18 886 820
Juli/July	18 886 820	15 000	1 055 400	17 846 420
Agustus/August	17 846 420	100 000	1 427 530	16 518 890
September/September	16 518 890	5 750 000	2 054 150	20 214 740
Oktober/October	20 214 740	3 537 700	1 365 810	22 214 740
November/November	22 386 630	-	1 566 100	20 820 520
Desember/December	20 820 520	-	2 758 400	18 062 120

Catatan/Note: ...

Sumber/Source: Perwakilan Sub Dolog Wilayah IV Kabupaten Bone/ Representative of Sub DOLOG Region IV of Bone Regency

**Tabel**  
**Table** 11.3

**Banyaknya Surat Izin Usaha Perdagangan Yang Dikeluarkan Menurut Bentuk Perusahaan Di Kabupaten Bone, 2012 -2021**  
**Number of Trade Business Licences That is Issued by Type of Company in Bone Regency, 2012-2021**

Tahun / Year	Bentuk Badan Hukum Type of Company					Jumlah Total
	PT	KOP	CV	PO	BUL	
(1)	(2)	(3)	(4)	(5)	(6)	(7)
2012	35	23	161	696	-	915
2013	34	8	122	627	-	791
2014	24	5	186	647	2	864
2015	41	11	228	864	1	1 145
2016	87	6	308	820	4	1 225
2017	87	7	194	642	8	938
2018	...	...	...	...	...	...
2019	...	...	...	...	...	...
2020	...	...	...	...	...	...
2021	14	1	47	657	3	722

Catatan/Note: ...

Sumber/Source: Dinas Penanaman Modal dan Pelayanan Terpadu Satu Pintu Kabupaten Bone/  
Investment and Integrated Service One Stop Service Bone Regency

**Tabel** 11.4  
**Table**

**Banyaknya Surat Izin Usaha Perdagangan Yang Dikeluarkan Menurut Golongan Perusahaan Di Kabupaten Bone, 2012 -2021**  
**Number of Trade Business Licences That is Issued by Company Size in Bone Regency, 2012-2021**

Tahun / Year	Golongan Usaha Company Size			Jumlah Total
	PB Wholesaler	PM Semi Wholesaler	PK Retailer	
(1)	(2)	(3)	(4)	(5)
2012	-	39	827	866
2013	24	21	746	791
2014	2	22	770	794
2015	-	57	1 088	1 145
2016	-	48	1 177	1 225
2017	3	40	895	938
2018	...	...	...	...
2019	...	...	...	...
2020	...	...	...	...
2021	14	73	635	722

Catatan/Note: ...

Sumber/Source: Dinas Penanaman Modal dan Pelayanan Terpadu Satu Pintu Kabupaten Bone/  
Investment and Integrated Service One Stop Service Bone Regency

**Tabel**  
**Table** 11.5

**Banyaknya Surat Izin Usaha Perdagangan Yang Dikeluarkan Setiap Bulan Menurut Bentuk Perusahaan Di Kabupaten Bone, 2021**  
**Number of Trade Business Licences That is Issued Every month by Type of Company in Bone Regency, 2021**

Bulan Month	Bentuk Badan Hukum Type of Company					Jumlah Total
	PT	KOP	CV	PO	BUL	
(1)	(2)	(3)	(4)	(5)	(6)	(7)
Januari/January	4	-	9	73	-	86
Februari/February	2	-	9	128	-	139
Maret/March	-	-	15	135	-	150
April/April	4	-	2	115	-	121
Mei/May	1	-	2	79	2	84
Juni/June	3	1	7	126	-	137
Juli/July	-	-	3	1	1	5
Agustus/August	-	-	-	-	-	-
September/September	-	-	-	-	-	-
Oktober/October	-	-	-	-	-	-
November/November	-	-	-	-	-	-
Desember/December	-	-	-	-	-	-
<b>2021</b>	<b>14</b>	<b>1</b>	<b>47</b>	<b>657</b>	<b>3</b>	<b>722</b>

Catatan/Note: Mulai bulan Agustus, Surat izin menggunakan aplikasi single sign on sehingga tidak tercatat di Dinas Penanaman Modal Kabupaten Bone/ Starting in August, the permit uses the single sign on application so that it is not registered with the Bone Regency Investment Office

Sumber/Source: Dinas Penanaman Modal dan Pelayanan Terpadu Satu Pintu Kabupaten Bone/  
Investment and Integrated Service One Stop Service Bone Regency



**Tabel**  
**Table** 11.6

**Banyaknya Surat Izin Usaha Perdagangan Yang Dikeluarkan Setiap Bulan Menurut Golongan Perusahaan Di Kabupaten Bone, 2021**  
**Number of Trade Business Licences That is Issued Every Month by Company Size in Bone Regency, 2021**

Bulan Month	Golongan Usaha Company Size			Jumlah Total
	PB Wholesaler	PM Semi Wholesaler	PK Retailer	
(1)	(2)	(3)	(4)	(5)
Januari/January	4	9	73	86
Februari/February	2	12	125	139
Maret/March	-	22	128	150
April/April	4	4	113	121
Mei/May	1	9	74	84
Juni/June	3	12	122	137
Juli/July	-	5	-	5
Agustus/August	-	-	-	-
September/September	-	-	-	-
Oktober/October	-	-	-	-
November/November	-	-	-	-
Desember/December	-	-	-	-
<b>2021</b>	<b>14</b>	<b>73</b>	<b>635</b>	<b>722</b>

Catatan/Note: Mulai bulan Agustus, Surat izin menggunakan aplikasi single sign on sehingga tidak tercatat di Dinas Penanaman Modal Kabupaten Bone/ Starting in August, the permit uses the single sign on application so that it is not registered with the Bone Regency Investment Office

Sumber/Source: Dinas Penanaman Modal dan Pelayanan Terpadu Satu Pintu Kabupaten Bone/ Investment and Integrated Service One Stop Service Bone Regency



# SISTEM NERACA REGIONAL

# 12

## System of Regional Accounts

# 39,37

## Triliun Rupiah

PDRB adhb 2021

Produk Domestik Regional Bruto adalah jumlah nilai tambah bruto (gross value added) yang timbul dari seluruh sektor perekonomian di suatu wilayah

# 5,53%

Pertumbuhan Ekonomi Bone  
Mengalami Kontraksi pada tahun 2021

### STRUKTUR PEREKONOMIAN



Pertanian, Kehutanan,  
dan Perikanan

48,04%



Perdagangan Besar dan Eceran,  
Reparasi Mobil dan Motor

11,68%



Konstruksi

10,96%



Industri Pengolahan

6,88%

Lapangan Usaha  
Lainnya 22,44%



**PENJELASAN TEKNIS**

1. Penghitungan statistik neraca nasional mengikuti buku petunjuk yang diterbitkan oleh Perserikatan Bangsa Bangsa (PBB) dikenal sebagai Sistem Neraca Nasional (SNN) SNN adalah rekomendasi internasional tentang bagaimana menyusun ukuran aktivitas ekonomi yang sesuai dengan standar neraca baku yang didasarkan pada prinsip-prinsip ekonomi Rekomendasi yang dimaksud dinyatakan dalam sekumpulan konsep, definisi, klasifikasi, dan aturan neraca yang disepakati secara internasional dalam mengukur indikator tertentu seperti Produk Domestik Bruto (PDB) Salah satu bentuk adaptasi pencatatan statistik nasional adalah melakukan perubahan tahun dasar PDB Indonesia dari tahun 2000 ke 2010 Perubahan tahun dasar PDB dilakukan seiring dengan mengadopsi rekomendasi PBB yang tertuang dalam Sistem Neraca Nasional 2008 (SNA 2008)
2. Produk Domestik Bruto pada tingkat nasional serta Produk Domestik Regional Bruto (PDRB) pada tingkat regional (provinsi) menggambarkan kemampuan suatu wilayah untuk menciptakan nilai tambah pada suatu waktu tertentu Untuk menyusun PDB maupun PDRB digunakan 2 pendekatan, yaitu lapangan

**TECHNICAL NOTES**

1. *The method used to estimate national accounts statistics is based on the standard guidelines formed by United Nation known as System of National Accounts (SNA) SNA is the internationally agreed standard set of recommendations on how to compile measures of economic activity in accordance with strict accounting conventions based on economic principles The recommendations are expressed in term of a set of concepts, definitions, classifications and accounting rules that comprise the internationally agreed standard for measuring indicators such as Gross Domestic Product (GDP) One of the improvement in the national statistical system is to rebase GDP form base year 2000 to 2010 in order to capture current economic condition It is in line with the United Nations (UN) recommendation on 2008 SNA*
2. *The basic measure of the value added arising from economic activity is known as Gross Domestic Product at the national level and Gross Regional Domestic Product (GRDP) at the regional level (provinces/regencies/municipalities) To compile these statistics, two approaches have been used, i e "production approach" and "expenditure*

usaha dan pengeluaran Keduanya menyajikan komposisi data nilai tambah dirinci menurut sumber kegiatan ekonomi (lapangan usaha) dan menurut komponen penggunaannya PDB maupun PDRB dari sisi lapangan usaha merupakan penjumlahan seluruh komponen nilai tambah bruto yang mampu diciptakan oleh sektor-sektor ekonomi atas berbagai aktivitas produksinya Sedangkan dari sisi pengeluaran menjelaskan tentang penggunaan dari nilai tambah tersebut

*approach” The first approach is to measure value added produced by various kinds of economic activities, while the second approach is to measure final uses of the country’s output In other words, GDP/GRDP is the sum of total value added produced by all economic industries (activities) and the way of using it*

3. PDB menurut lapangan usaha mengalami perubahan klasifikasi dari 9 lapangan usaha menjadi 17 lapangan usaha PDB menurut lapangan usaha dirinci menurut total nilai tambah dari seluruh sektor ekonomi yang mencakup lapangan usaha Pertanian, Kehutanan, dan Perikanan; Pertambangan dan Penggalian; Industri Pengolahan; Pengadaan Listrik dan Gas; Pengadaan Air, Pengelolaan Sampah, Limbah dan Daur Ulang; Konstruksi; Perdagangan Besar dan Eceran, Reparasi Mobil dan Sepeda Motor; Transportasi dan Pergudangan; Penyediaan Akomodasi dan Makan Minum; Informasi dan Komunikasi; Jasa Keuangan dan Asuransi; Real Estat; Jasa Perusahaan; Administrasi Pemerintahan, Pertahanan dan Jaminan Sosial Wajib; Jasa

3. *GDP by industry classification changes from 9 sectors to 17 industries GDP by industry is classified by types of economic activities such as Agriculture, Forestry and Fishing; Mining and Quarrying; Manufacturing; Electricity and Gas; Water supply, Sewerage, Waste Management and Remediation Activities; Construction; Wholesale and Retail Trade; Repair of Motor Vehicles and Motorcycles; Transportation and Storage; Accommodation and Food Service Activities; Information and Communication; Financial and Insurance Activities; Real Estate Activities; Business Activities; Public Administration; Defence and Compulsory Social Security; Education; Human Health and Social Work Activities; and Other Services Activities*

Pendidikan; Jasa Kesehatan dan Kegiatan Sosial; dan Jasa lainnya

4. PDRB menurut pengeluaran mengalami perubahan klasifikasi dimana pengeluaran konsumsi Lembaga Non Profit yang Melayani Rumah Tangga (LNPR) yang sebelumnya termasuk bagian dari pengeluaran konsumsi rumah tangga menjadi komponen terpisah Sehingga klasifikasi PDB menurut pengeluaran dirinci menjadi 7 komponen yaitu komponen pengeluaran konsumsi rumah tangga, pengeluaran konsumsi LNPR, pengeluaran konsumsi pemerintah, pembentukan modal tetap bruto, perubahan inventori, ekspor barang dan jasa, dan impor barang dan jasa
4. *GRDP by expenditure classification changes where consumption expenditure Non-profit Institutions Serving Households (NPISH) previously included as part of household consumption expenditure is taken out into separate component So that, GDP by type of expenditures is classified into: household consumption expenditure, NPISH consumption expenditure, government consumption expenditure, gross fixed capital formation, changes in inventories, exports of goods and services, and imports of goods and services*
5. Pengeluaran konsumsi rumah tangga mencakup berbagai pengeluaran konsumsi akhir rumah tangga atas barang dan jasa untuk memenuhi kebutuhan individu ataupun kelompok secara langsung Pengeluaran rumah tangga di sini mencakup makanan dan minuman selain restoran; pakaian, alas kaki dan jasa perawatannya; perumahan dan perlengkapan rumah tangga; kesehatan dan pendidikan; transportasi dan komunikasi; restoran dan hotel serta lainnya
5. *Household consumption expenditures consist of expenditures incurred by households, which are used for both individual or collective needs Household consumptions are classified into food and beverages other than restaurants; clothing, footwear, and related maintenance services; housing and household equipment; health and education; transport and communication; restaurants and hotels; and others*

6. Pengeluaran Konsumsi Pemerintah terdiri dari Pengeluaran Konsumsi Individu dan Pengeluaran Konsumsi Kolektif. Barang dan jasa individu merupakan barang dan jasa privat, dimana ciri-ciri barang privat adalah a) Scarcity, yaitu ada kelangkaan/keterbatasan dalam jumlah; b) Excludable consumption, yaitu konsumsi suatu barang dapat dibatasi hanya pada mereka yang memenuhi persyaratan tertentu (biasanya harga); c) Rivalrous competition, yaitu konsumsi oleh satu konsumen akan mengurangi atau menghilangkan kesempatan pihak lain untuk melakukan hal serupa. Contoh barang dan jasa yang dihasilkan pemerintah dan tergolong sebagai barang dan jasa individu adalah jasa pelayanan kesehatan pemerintah di rumah sakit/puskesmas dan jasa pendidikan di sekolah/universitas negeri. Sedangkan barang dan jasa kolektif ekuivalen dengan barang publik yang memiliki ciri a) Non rivalry, yaitu penggunaan satu konsumen terhadap suatu barang tidak mengurangi kesempatan konsumen lain untuk juga mengkonsumsi barang tersebut; b) Non excludable, yaitu apabila suatu barang publik tersedia, maka tidak ada yang dapat menghalangi siapapun untuk memperoleh manfaat dari barang tersebut atau dengan kata lain setiap orang memiliki akses ke barang
6. *Government consumption expenditure consists of Individual Consumption Expenditure and Collective Consumption Expenditure. Individual goods and services are private goods and services, which the characteristics of private goods is a) Scarcity, that there is a scarcity/limited in number; b) Excludable consumption, the consumption of goods can be limited only to those who meet certain requirements (usually the price); c) Rivalrous competition, ie consumption by the consumer will reduce or eliminate the chance of another party to do so. Examples of goods and services produced by government and classified as goods and services of individuals is the government health services in hospitals/health centers and education services in schools/universities. Collective goods and services equivalent to public goods characterized by a) Non-rivalry, namely the use of a consumer for an item does not reduce the chance of another consumer to also consume goods; b) Non-excludable, ie when a public good available, then nothing can hinder anyone to benefit from the goods or in other words everyone has access to the goods. Examples of goods and services produced by government and classified as collective goods and services is carried military defense services and the police's security*



tersebut Contoh barang dan jasa yang dihasilkan pemerintah dan tergolong sebagai barang dan jasa kolektif adalah jasa pertahanan yang dilakukan TNI dan keamanan yang dilakukan kepolisian

7. Pembentukan Modal Tetap Bruto (PMTB) mencakup pengadaan, pembuatan, dan pembelian barang modal. Barang modal dimaksud adalah barang-barang yang digunakan untuk proses produksi, tahan lama atau yang mempunyai umur pemakaian lebih dari satu tahun seperti bangunan, mesin-mesin dan alat angkatan. Termasuk pula di sini perbaikan besar (berat) yang sifatnya memperpanjang umur atau mengubah bentuk atau kapasitas barang modal tersebut. Pengeluaran barang modal untuk keperluan militer juga dicakup sebagai PMTB. Klasifikasi komponen PMTB dibagi menjadi 6 sub-komponen yaitu Konstruksi; Mesin dan Peralatan; Kendaraan; Peralatan Lainnya; Cultivated Biological Resources (CBR) dan Produk Kekayaan Intelektual.
7. *Gross Fixed Capital Formation (GFCF) includes procurement, manufacture, and the purchase of capital goods. Capital goods are goods which are used for the production process, durable or have a service life of more than one year such as buildings, machinery, and transportation equipment. Including here: huge improvement that are to extend the life or changing the shape or the capacity of the capital goods. Capital expenditures for military purposes are also covered as GFCF. GFCF component are classified into six sub-components: Construction; Machinery and Equipment; vehicle; Other equipment; Cultivated Biological Resources (CBR) and Intellectual Property Product.*
8. Ekspor barang dan jasa merupakan transaksi perdagangan barang dan jasa dari penduduk (residen) ke bukan penduduk (nonresiden). Impor barang dan jasa adalah transaksi perdagangan dari bukan penduduk ke penduduk. Ekspor atau impor barang terjadi pada saat
8. *Exports of goods and services consist of transactions of goods and services from residents to non-residents. Imports of goods and services consist of transaction of goods and services from non-residents to residents. Exports and imports of goods occur when there are changes*

terjadi perubahan hak kepemilikan barang antara penduduk dengan bukan penduduk (dengan atau tanpa perpindahan fisik barang tersebut) Pada PDB dengan tahun dasar 2010, ekspor dan impor barang dirinci menjadi nonmigas dan migas

*in ownership of goods between residents and non-residents (with or without physical movements of goods across frontiers) On the GDP at 2010 basic year, exports and imports of goods specified into non oil and gas and oil and gas*

9. Produk Domestik Bruto maupun agregat turunannya disajikan dalam 2 (dua) versi penilaian, yaitu atas dasar "harga berlaku" dan atas dasar "harga konstan" Disebut sebagai harga berlaku karena seluruh agregat dinilai dengan menggunakan harga pada tahun berjalan, sedangkan harga konstan penilaiannya didasarkan kepada harga satu tahun dasar tertentu, dalam publikasi ini digunakan harga tahun 2010

9. *GDP and its aggregations are presented in two forms: at current market prices and at constant base year market prices In presenting current market prices, all aggregates are valued at current market prices, while base year constant market prices are shown by valuing all aggregates at fixed base year prices Year of 2010 is used as the base year in this publication*

10. Laju pertumbuhan Produk Domestik Bruto diperoleh dari perhitungan PDB atas dasar harga konstan Diperoleh dengan cara mengurangi nilai PDB pada tahun ke-n terhadap nilai pada tahun ke n-1 (tahun sebelumnya), dibagi dengan nilai pada tahun ke n-1, dikalikan dengan 100 persen Laju pertumbuhan menunjukkan perkembangan agregat pendapatan dari satu waktu tertentu terhadap waktu sebelumnya

10. *Growth rate of Gross Domestic Product is derived from GDP at constant market prices It is obtained by subtracting the value of GDP year n with the value of GDP year n-1, divided by the value of GDP year n-1 then multiplied by 100 percent The growth rate of GDP explains the income growth during the given period*

11. Penghitungan nilai PDRB

11. *The calculation of the value*

menggunakan tahun dasar 2010 terdiri dari 17 kategori yaitu :

A: Pertanian, Kehutanan, dan Perikanan

B: Pertambangan dan Penggalian

C: Industri Pengolahan

D: Pengadaan Listrik dan Gas

E: Pengadaan Air, Pengelolaan Sampah, Limbah, dan Daur Ulang

F: Konstruksi

G: Perdagangan Besar dan Eceran, Reparasi Mobil dan Sepeda Motor

H: Transportasi dan Pergudangan

I: Penyediaan Akomodasi dan Makan Minum

J: Informasi dan Komunikasi

K: Jasa Keuangan dan Asuransi

L: Real Estate

M,N: Jasa Perusahaan

O: Administrasi Pemerintahan, Pertahanan, dan Jaminan Sosial Wajib

P: Jasa Pendidikan

Q: Jasa Kesehatan dan Kegiatan Sosial

R,S,T,U: Jasa Lainnya

*of GRDP using the base year 2010 consists of 17 categories:*

*A: Agriculture, Forestry, and Fishery*

*B: Mining and Quarrying*

*C: Manufacturing*

*D: Electricity and Gas*

*E: Water Supply, Sewerage, Waste Management and Remediation Activities*

*F: Construction*

*G: Wholesale and Retail Trade, Repair Motor Vehicles and Motorcycles*

*H: Transportation and Storage*

*I: Provision of Accommodation and Food Service Activities*

*A: Information and Communication*

*K: Financial and Insurance Activities*

*L: Real Estate Activities*

*M, N: Business Activities*

*O: Public Administration and Defence, Compulsory Social Security*

*P: Education*

*Q: Human Health and Social Work Activities*

*R, S, T, U: Other Services Activities*



**ULASAN**

Berdasarkan hasil perhitungan Produk Domestik Regional Bruto (PDRB) Kabupaten Bone tahun 2021, nilai PDRB atas dasar harga berlaku mencapai Rp39.369.680 juta. Sedangkan nilai PDRB atas dasar harga konstan pada tahun 2021 meningkat menjadi Rp23.273.868 juta. Dengan kata lain, perekonomian Kabupaten Bone tahun 2021 tumbuh sebesar 5,53 persen dibanding tahun 2020.

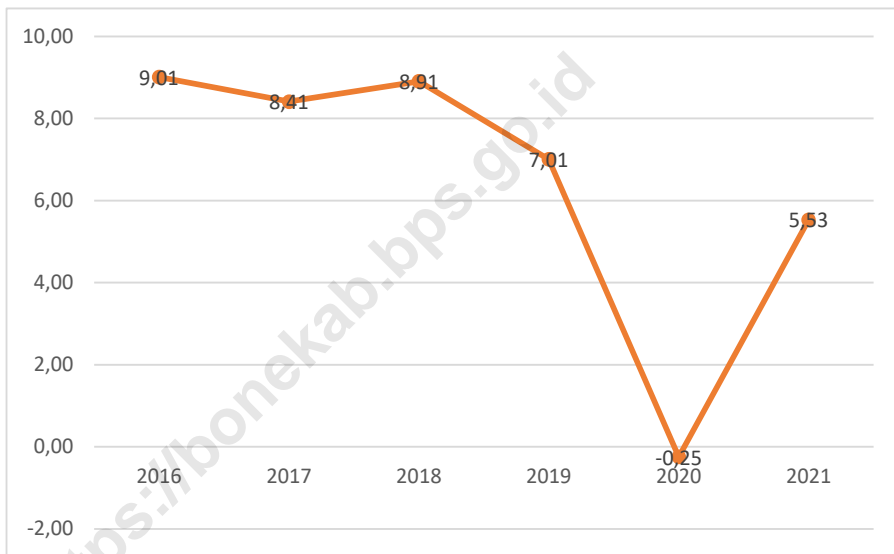
Sama halnya dengan tahun-tahun sebelumnya, struktur perekonomian Kabupaten Bone masih didominasi oleh sektor-sektor yang ada pada Kategori A yaitu Pertanian, Kehutanan, dan Perikanan. Hal tersebut dapat dilihat dari kontribusi sektor-sektor yang ada pada Kategori A terhadap pembentukan total PDRB Kabupaten Bone tahun 2021 yaitu sebesar 48,04 persen.

**DESCRIPTION**

*Based on the results of the calculation of Gross Regional Domestic Product (GRDP) Bone Regency in 2021, the value of GRDP at current market prices Rp39.369.680 million. While the value of GRDP at constant prices increased to Rp23.273.868 million. In other words, the economy of Bone Regency in 2021 grew by 5,53 percent compared to 2020.*

*Similar to previous years, the structure of economies Bone district is still dominated by sectors that exist in Category A, namely Agriculture, Forestry and Fisheries. It can be seen from the contribution of sectors that exist in Category A of the total GDP formation Bone District 2021 in the amount of 48,04 percent.*

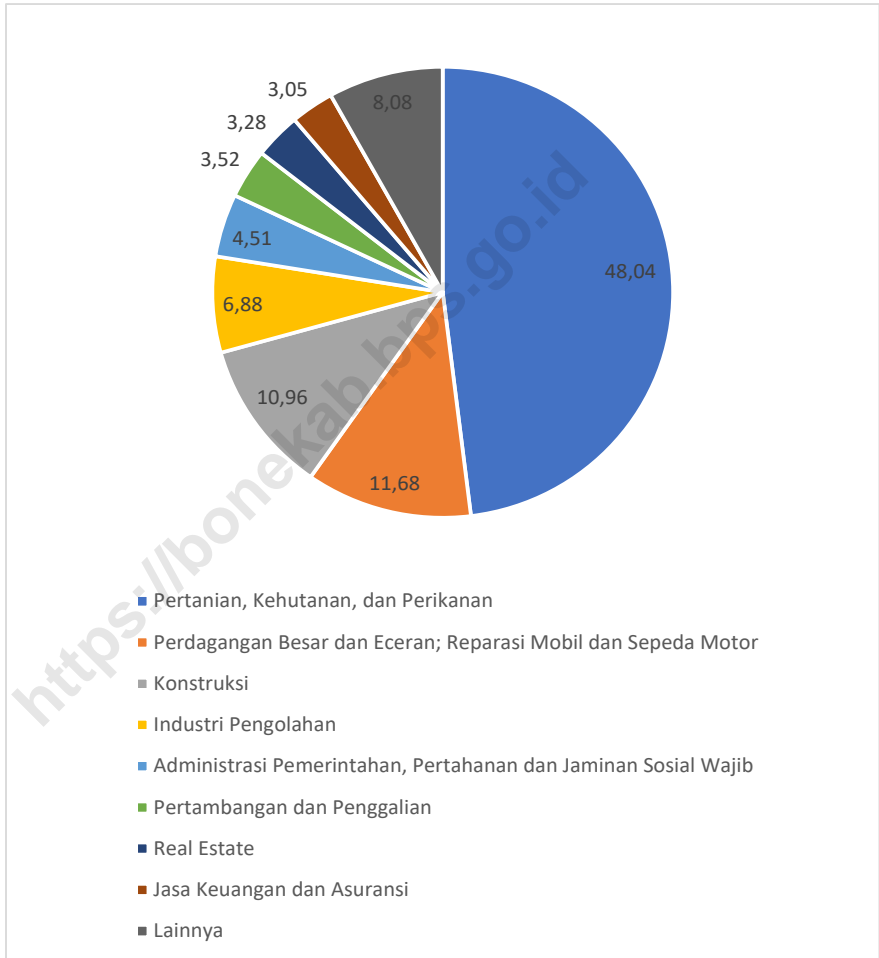
**Gambar** 12.1 **Laju Pertumbuhan Produk Domestik Regional Bruto Atas Dasar Harga Konstan 2010 Kabupaten Bone (persen), 2016–2021**  
**Figures** **Growth Rate of Gross Domestic Regional Bruto at 2010 Constant Market Prices of Bone Regency (percent), 2016–2021**



Sumber/Source : BPS, berbagai sensus, survei dan sumber lain/BPS—Statistics Indonesia, various census, survey, and other sources

**Gambar** 12.2  
**Figures**

**Distribusi Persentase Produk Domestik Regional Bruto  
atas Dasar Harga Berlaku menurut Lapangan Usaha di  
Kabupaten Bone, 2021**  
*Percentage Distribution of Gross Regional Domestic  
Product at Current Market Prices by Industry in Bone  
Regency, 2021*



Sumber/Source : BPS, berbagai sensus, survei dan sumber lain/BPS–Statistics Indonesia, various census, survey, and other sources

**Tabel 12.1. Produk Domestik Regional Bruto Atas Dasar Harga Berlaku Menurut Lapangan Usaha di Kabupaten Bone (miliar rupiah), 2017–2021**  
**Gross Regional Domestic Product at Current Market Prices by Industry in Bone Regency (billion rupiahs), 2017–2021**

Lapangan Usaha/Industry	2017	2018	2019	2020	2021
(1)	(2)	(3)	(4)	(5)	(6)
A Pertanian, Kehutanan, dan Perikanan/ <i>Agriculture, Forestry, and Fishing</i>	14 526,69	16 341,50	17 009,67	17 207,35	18 911,23
B Pertambangan dan Penggalian/ <i>Mining and Quarrying</i>	1 066,13	1 204,47	1 316,94	1 364,42	1 384,78
C Industri Pengolahan/ <i>Manufacturing</i>	2 017,32	2 101,73	2 513,48	2 509,90	2 708,03
D Pengadaan Listrik dan Gas/ <i>Electricity and Gas</i>	23,81	26,11	27,42	28,52	33,67
E Pengadaan Air; Pengelolaan Sampah, Limbah, dan Daur Ulang/ <i>Water Supply; Sewerage, Waste Management, and Remediation Activities</i>	9,32	10,20	10,92	11,95	12,41
F Konstruksi/ <i>Construction</i>	2 888,21	3 364,25	3 833,84	3 958,63	4 316,79
G Perdagangan Besar dan Eceran; Reparasi Mobil dan Sepeda Motor/ <i>Wholesale and Retail Trade; Repair of Motor Vehicles and Motorcycles</i>	3 403,62	4 009,76	4 541,98	4 463,79	4 598,15
H Transportasi dan Pergudangan/ <i>Transportation and Storage</i>	648,18	735,72	836,26	755,52	817,42
I Penyediaan Akomodasi dan Makan Minum/ <i>Accommodation and Food Service Activities</i>	148,76	170,45	190,43	177,78	185,34
J Informasi dan Komunikasi/ <i>Information and Communication</i>	432,32	495,85	547,14	613,89	680,01



Lanjutan Tabel/*Continued Table* 12.1

Lapangan Usaha/ <i>Industry</i>		2017	2018	2019	2020	2021
(1)		(2)	(3)	(4)	(5)	(6)
K	Jasa Keuangan dan Asuransi/ <i>Financial and Insurance Activities</i>	895,77	1 000,25	1 066,15	1 099,06	1 202,47
L	Real Estat/ <i>Real Estate Activities</i>	1 037,96	1 122,74	1 211,28	1 275,79	1 292,67
M,N	Jasa Perusahaan/ <i>Business Activities</i>	17,94	20,34	22,90	21,59	22,78
O	Administrasi Pemerintahan, Pertahanan, dan Jaminan Sosial Wajib/ <i>Public Administration and Defence; Compulsory Social Security</i>	1 218,45	1 400,98	1 659,98	1 684,56	1 773,56
P	Jasa Pendidikan/ <i>Education</i>	639,95	720,94	798,99	898,18	911,20
Q	Jasa Kesehatan dan Kegiatan Sosial/ <i>Human Health and Social Work Activities</i>	249,09	282,89	320,36	371,51	392,54
R,S,T,U	Jasa Lainnya/ <i>Other Services Activities</i>	96,21	112,35	127,07	118,22	126,64
<b>Produk Domestik Regional Bruto/<i>Gross Regional Domestic Product</i></b>		<b>29 319,72</b>	<b>33 120,53</b>	<b>36 034,84</b>	<b>36 560,64</b>	<b>39 369,69</b>

Catatan/*Note*: ...Sumber/*Source*: BPS, berbagai sensus, survei dan sumber lain/*BPS-Statistics Indonesia, various census, survey, and other sources*

**Tabel**  
**Table** 12.2

**Produk Domestik Regional Bruto Atas Dasar Harga Konstan 2010 Menurut Lapangan Usaha di Kabupaten Bone (miliar rupiah), 2017–2021**  
**Gross Regional Domestic Product at 2010 Constant Market Prices by Industry in Bone Regency (billion rupiahs), 2017–2021**

Lapangan Usaha/Industry		2017	2018	2019	2020	2021
(1)		(2)	(3)	(4)	(5)	(6)
A	Pertanian, Kehutanan, dan Perikanan/ <i>Agriculture, Forestry, and Fishing</i>	9 164,71	9 972,95	10 305,18	10 207,02	10 965,84
B	Pertambangan dan Penggalian/ <i>Mining and Quarrying</i>	563,00	624,83	682,79	695,39	703,06
C	Industri Pengolahan/ <i>Manufacturing</i>	1 315,92	1 347,70	1 571,69	1 541,61	1 625,18
D	Pengadaan Listrik dan Gas/ <i>Electricity and Gas</i>	23,89	25,41	26,45	27,87	32,28
E	Pengadaan Air; Pengelolaan Sampah, Limbah, dan Daur Ulang/ <i>Water Supply; Sewerage, Waste Management, and Remediation Activities</i>	7,79	8,46	9,04	9,79	10,02
F	Konstruksi/ <i>Construction</i>	1 815,31	1 968,53	2 157,57	2 201,28	2 321,68
G	Perdagangan Besar dan Eceran; Reparasi Mobil dan Sepeda Motor/ <i>Wholesale and Retail Trade; Repair of Motor Vehicles and Motorcycles</i>	2 436,76	2 726,07	2 992,50	2 905,24	2 966,12
H	Transportasi dan Pergudangan/ <i>Transportation and Storage</i>	442,96	493,69	550,42	482,20	505,48
I	Penyediaan Akomodasi dan Makan Minum/ <i>Accommodation and Food Service Activities</i>	105,76	119,38	130,02	117,28	120,72
J	Informasi dan Komunikasi/ <i>Information and Communication</i>	410,73	459,37	502,21	560,59	596,10

Lanjutan Tabel/*Continued Table 12.2*

Lapangan Usaha/ <i>Industry</i>		2017	2018	2019	2020	2021
(1)		(2)	(3)	(4)	(5)	(6)
K	Jasa Keuangan dan Asuransi/ <i>Financial and Insurance Activities</i>	550,05	585,16	602,64	618,20	660,59
L	Real Estat/ <i>Real Estate Activities</i>	598,21	626,06	664,39	698,26	705,14
M,N	Jasa Perusahaan/ <i>Business Activities</i>	12,33	13,54	14,98	13,68	14,05
O	Administrasi Pemerintahan, Pertahanan, dan Jaminan Sosial Wajib/ <i>Public Administration and Defence; Compulsory Social Security</i>	793,69	885,47	1 027,01	1 024,89	1 069,51
P	Jasa Pendidikan/ <i>Education</i>	470,40	517,06	556,41	613,88	623,54
Q	Jasa Kesehatan dan Kegiatan Sosial/ <i>Human Health and Social Work Activities</i>	194,12	213,08	234,30	263,90	277,57
R,S,T,U	Jasa Lainnya/ <i>Other Services Activities</i>	64,92	73,29	80,44	72,67	76,98
<b>Produk Domestik Regional Bruto/<i>Gross Regional Domestic Product</i></b>		<b>18 970,53</b>	<b>20 660,07</b>	<b>22 108,04</b>	<b>22 053,74</b>	<b>23 273,86</b>

Catatan/*Note*: ...Sumber/*Source*: BPS, berbagai sensus, survei dan sumber lain/*BPS-Statistics Indonesia, various census, survey, and other sources*

**Tabel**  
**Table** 12.3

**Distribusi Persentase Produk Domestik Regional Bruto Atas Dasar Harga Berlaku Menurut Lapangan Usaha di Kabupaten Bone, 2017–2021**  
**Percentage Distribution of Gross Regional Domestic Product at Current Market Prices by Industry in Bone Regency, 2017–2021**

Lapangan Usaha/ <i>Industry</i>	2017	2018	2019	2020	2021
(1)	(2)	(3)	(4)	(5)	(6)
A Pertanian, Kehutanan, dan Perikanan/ <i>Agriculture, Forestry, and Fishing</i>	49,55	49,34	47,20	47,07	48,04
B Pertambangan dan Penggalian/ <i>Mining and Quarrying</i>	3,64	3,64	3,65	3,73	3,52
C Industri Pengolahan/ <i>Manufacturing</i>	6,88	6,35	6,98	6,87	6,88
D Pengadaan Listrik dan Gas/ <i>Electricity and Gas</i>	0,08	0,08	0,08	0,08	0,09
E Pengadaan Air; Pengelolaan Sampah, Limbah, dan Daur Ulang/ <i>Water Supply; Sewerage, Waste Management, and Remediation Activities</i>	0,03	0,03	0,03	0,03	0,03
F Konstruksi/ <i>Construction</i>	9,85	10,16	10,64	10,83	10,96
G Perdagangan Besar dan Eceran; Reparasi Mobil dan Sepeda Motor/ <i>Wholesale and Retail Trade; Repair of Motor Vehicles and Motorcycles</i>	11,61	12,11	12,60	12,21	11,68
H Transportasi dan Pergudangan/ <i>Transportation and Storage</i>	2,21	2,22	2,32	2,07	2,08
I Penyediaan Akomodasi dan Makan Minum/ <i>Accommodation and Food Service Activities</i>	0,51	0,51	0,53	0,49	0,47
J Informasi dan Komunikasi/ <i>Information and Communication</i>	1,47	1,50	1,52	1,68	1,73
K Jasa Keuangan dan Asuransi/ <i>Financial and Insurance Activities</i>	3,06	3,02	2,96	3,01	3,05

Lanjutan Tabel/*Continued Table* 12.3

Lapangan Usaha/ <i>Industry</i>		2017	2018	2019	2020	2021
(1)		(2)	(3)	(4)	(5)	(6)
L	Real Estat/ <i>Real Estate Activities</i>	3,54	3,39	3,36	3,49	3,28
M,N	Jasa Perusahaan/ <i>Business Activities</i>	0,06	0,06	0,06	0,06	0,06
O	Administrasi Pemerintahan, Pertahanan, dan Jaminan Sosial Wajib/ <i>Public Administration and Defence; Compulsory Social Security</i>	4,16	4,23	4,61	4,61	4,50
P	Jasa Pendidikan/ <i>Education</i>	2,18	2,18	2,22	2,46	2,31
Q	Jasa Kesehatan dan Kegiatan Sosial/ <i>Human Health and Social Work Activities</i>	0,85	0,85	0,89	1,02	1,00
R,S,T,U	Jasa Lainnya/ <i>Other Services Activities</i>	0,33	0,34	0,35	0,32	0,32
<b>Produk Domestik Regional Bruto/<i>Gross Regional Domestic Product</i></b>		100,00	100,00	100,00	100,00	100,00

Catatan/*Note*: ...Sumber/*Source*: BPS, berbagai sensus, survei dan sumber lain/*BPS-Statistics Indonesia, various census, survey, and other sources*

**Tabel**  
**Table** 12.4

**Laju Pertumbuhan Produk Domestik Regional Bruto Atas Dasar Harga Konstan 2010 Menurut Lapangan Usaha di Kabupaten Bone (persen), 2017–2021**  
**Growth Rate of Gross Regional Domestic Product at 2010 Constant Market Prices by Industry in Bone Regency (percent), 2017–2021**

Lapangan Usaha/ <i>Industry</i>	2017	2018	2019	2020	2021
(1)	(2)	(3)	(4)	(5)	(6)
A Pertanian, Kehutanan, dan Perikanan/ <i>Agriculture, Forestry, and Fishing</i>	8,37	8,82	3,33	-0,95	7,43
B Pertambangan dan Penggalian/ <i>Mining and Quarrying</i>	11,04	10,98	9,28	1,85	1,1
C Industri Pengolahan/ <i>Manufacturing</i>	7,37	2,42	16,62	-1,91	5,42
D Pengadaan Listrik dan Gas/ <i>Electricity and Gas</i>	5,77	6,36	4,08	5,37	15,82
E Pengadaan Air; Pengelolaan Sampah, Limbah, dan Daur Ulang/ <i>Water Supply; Sewerage, Waste Management, and Remediation Activities</i>	5,08	8,67	6,80	8,38	2,32
F Konstruksi/ <i>Construction</i>	8,97	8,44	9,60	2,03	5,47
G Perdagangan Besar dan Eceran; Reparasi Mobil dan Sepeda Motor/ <i>Wholesale and Retail Trade; Repair of Motor Vehicles and Motorcycles</i>	10,42	11,87	9,77	-2,92	2,10
H Transportasi dan Pergudangan/ <i>Transportation and Storage</i>	7,02	11,45	11,49	-12,39	4,83
I Penyediaan Akomodasi dan Makan Minum/ <i>Accommodation and Food Service Activities</i>	11,84	12,89	8,91	-9,80	2,94
J Informasi dan Komunikasi/ <i>Information and Communication</i>	10,40	11,84	9,32	11,63	6,33
K Jasa Keuangan dan Asuransi/ <i>Financial and Insurance Activities</i>	5,20	6,38	2,99	2,58	6,86

Lanjutan Tabel/*Continued Table* 12.4

Lapangan Usaha/ <i>Industry</i>		2017	2018	2019	2020	2021
(1)		(2)	(3)	(4)	(5)	(6)
L	Real Estat/ <i>Real Estate Activities</i>	4,73	4,66	6,12	5,10	0,99
M,N	Jasa Perusahaan/ <i>Business Activities</i>	7,99	9,86	10,62	-8,71	2,70
O	Administrasi Pemerintahan, Pertahanan, dan Jaminan Sosial Wajib/ <i>Public Administration and Defence; Compulsory Social Security</i>	5,24	11,56	15,99	-0,21	4,35
P	Jasa Pendidikan/ <i>Education</i>	9,60	9,92	7,61	10,33	1,57
Q	Jasa Kesehatan dan Kegiatan Sosial/ <i>Human Health and Social Work Activities</i>	9,13	9,77	9,96	12,63	5,18
R,S,T,U	Jasa Lainnya/ <i>Other Services Activities</i>	11,01	12,89	9,75	-9,66	5,93
<b>Produk Domestik Regional Bruto/<i>Gross Regional Domestic Product</i></b>		<b>8,41</b>	<b>8,91</b>	<b>7,01</b>	<b>-0,25</b>	<b>5,53</b>

Catatan/*Note*: ...Sumber/*Source*: BPS, berbagai sensus, survei dan sumber lain/*BPS-Statistics Indonesia, various census, survey, and other sources*

**Tabel**  
**Table** 12.5

**Produk Domestik Regional Bruto Atas Dasar Harga Berlaku Menurut Jenis Pengeluaran di Kabupaten Bone (miliar rupiah), 2016–2020**  
**Gross Regional Domestic Product at Current Market Prices by Type of Expenditure in Bone Regency (billion rupiahs), 2016–2020**

<b>Jenis Pengeluaran</b> <b>Type of Expenditure</b>	<b>2016</b>	<b>2017</b>	<b>2018</b>	<b>2019</b>	<b>2020</b>
(1)	(2)	(3)	(4)	(5)	(6)
Pengeluaran Konsumsi Rumah Tangga <i>Household Consumption Expenditure</i>	14 779,08	16 512,65	18 457,48	19 974,11	20 451,33
Pengeluaran Konsumsi LNPRT <i>NPISH Consumption Expenditure</i>	261,58	287,88	357,16	439,06	472,70
Pengeluaran Konsumsi Pemerintah <i>Government Consumption Expenditure</i>	2 560,89	2 673,79	3 111,88	3 854,31	3 854,31
Pembentukan Modal Tetap Bruto <i>Gross Fixed Capital Formation</i>	8 748,99	9 753,92	10 743,70	11 870,77	11 870,77
Perubahan Inventori <i>Changes in Inventories</i>	270,09	231,06	75,04	88,88	81,58
Net Ekspor Barang dan Jasa <i>Net Exports of Goods and Services</i>	-366,23	-139,57	375,27	-192,28	-218,75
<b>Produk Domestik Regional Bruto</b> <b>Gross Regional Domestic Product</b>	<b>26 254,40</b>	<b>29 319,72</b>	<b>33 120,53</b>	<b>36 034,84</b>	<b>36 034,72</b>

Catatan/Note: ...

Sumber/Source: BPS, berbagai sensus, survei dan sumber lain/BPS-Statistics Indonesia, various census, survey, and other sources



**Tabel**  
**Table** 12.6

**Produk Domestik Regional Bruto Atas Dasar Harga Konstan 2010 Menurut Jenis Pengeluaran di Kabupaten Bone (miliar rupiah), 2016–2020**  
**Gross Regional Domestic Product at 2010 Constant Market Prices by Type of Expenditure in Bone Regency (billion rupiahs), 2016–2020**

<b>Jenis Pengeluaran</b> <b>Type of Expenditure</b>	<b>2016</b>	<b>2017</b>	<b>2018</b>	<b>2019</b>	<b>2020</b>
(1)	(2)	(3)	(4)	(5)	(6)
Pengeluaran Konsumsi Rumah Tangga <i>Household Consumption Expenditure</i>	9 851,21	10 501,65	11 377,13	12 056,73	12 042,12
Pengeluaran Konsumsi LNPRT <i>NPISH Consumption Expenditure</i>	178,24	186,41	221,65	266,49	246,00
Pengeluaran Konsumsi Pemerintah <i>Government Consumption Expenditure</i>	1 536,01	1 563,63	1 734,63	2 078,60	2 025,64
Pembentukan Modal Tetap Bruto <i>Gross Fixed Capital Formation</i>	5 922,42	6 458,07	6 953,76	7 356,32	7 463,37
Perubahan Inventori <i>Changes in Inventories</i>	215,93	193,87	82,59	58,02	84,61
Net Ekspor Barang dan Jasa <i>Net Exports of Goods and Services</i>	(205,62)	66,89	290,31	291,89	192,01
<b>Produk Domestik Regional Bruto</b> <b>Gross Regional Domestic Product</b>	<b>17 498,18</b>	<b>18 970,53</b>	<b>20 660,07</b>	<b>22 108,04</b>	<b>22 053,74</b>

Catatan/Note: ...

Sumber/Source: BPS, berbagai sensus, survei dan sumber lain/BPS-Statistics Indonesia, various census, survey, and other sources



# PERBANDINGAN ANTAR KABUPATEN/KOTA

# 13

## Regency/Municipal Comparison

Makassar  
**1.427** ribu jiwa

Bone  
**807** ribu jiwa

Gowa  
**773** ribu jiwa



**ULASAN**

Kabupaten Bone adalah kabupaten dengan jumlah penduduk kedua terbesar setelah Kota Makassar . Dari 24 kabupaten/kota di Provinsi Sulawesi Selatan, Kabupaten Kepulauan Selayar, Kota Pare-pare dan Kabupaten Barru adalah daerah dengan jumlah penduduk paling sedikit.

Kabupaten/kota dengan pertumbuhan ekonomi tertinggi tahun 2021 di Provinsi Sulawesi Selatan adalah Kabupaten Bantaeng (8,86%), Gowa (7,26%) dan Wajo (6,77%) Secara umum pertumbuhan ekonomi Sulawesi Selatan pada tahun 2021 adalah 4,65%.

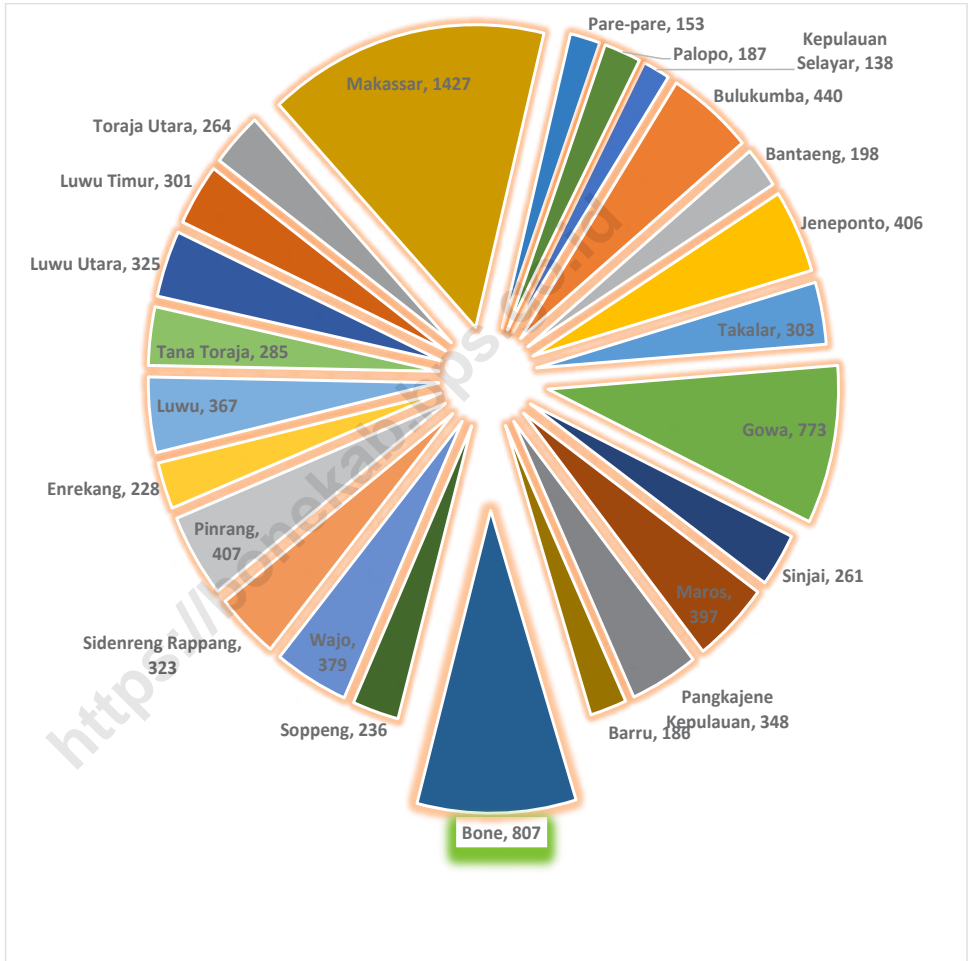
**DESCRIPTION**

*Bone is a regency with a population second only to the city of Makassar. Of the 24 regency/municipalities in the South Sulawesi Province, Kepulauan Selayar District, City of Pare-pare and Barru is a district with a population of at least.*

*Regency/municipality with the highest economic growth in 2021 in the South Sulawesi province is a district Bantaeng (8,86%), Gowa (7,26%) and Wajo (6,77%). In general, economic growth in South Sulawesi in 2021 was 4,65%.*

**Gambar** 13.1  
**Figures**

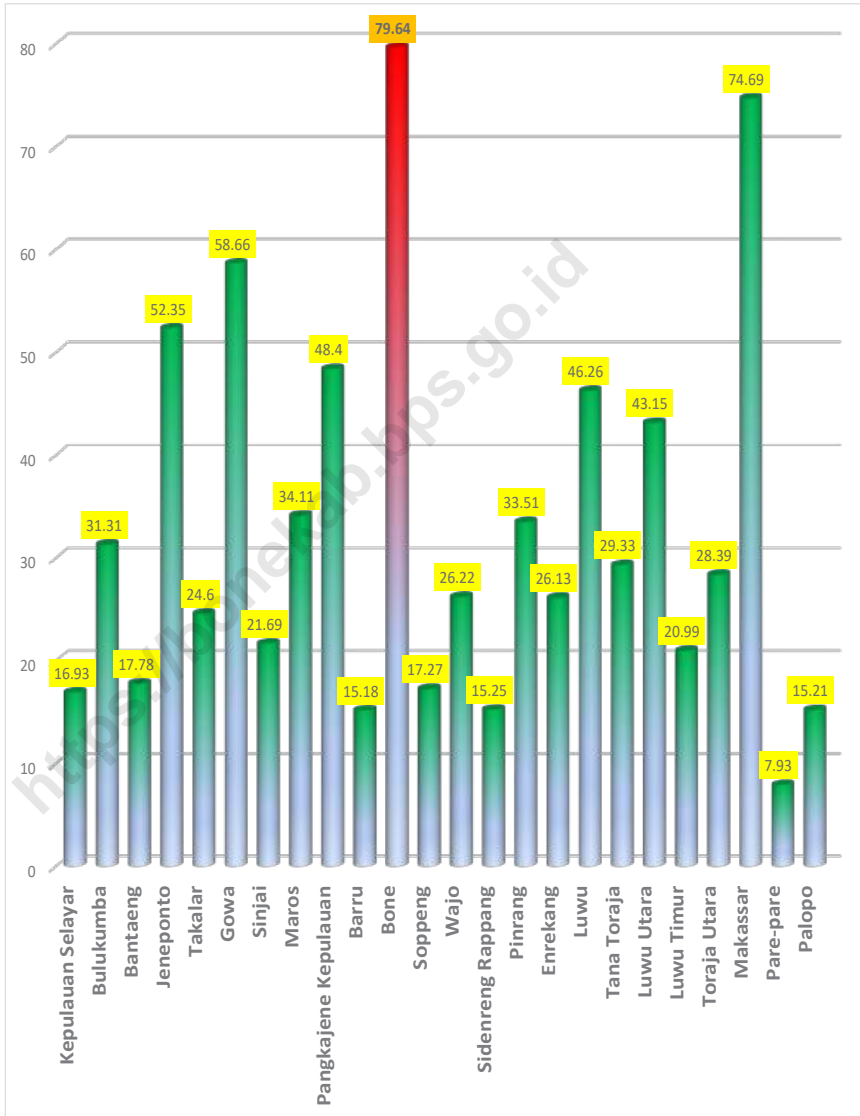
**Jumlah Penduduk di Provinsi Sulawesi Selatan (ribu),  
2017- 2021**  
**Population in South Sulawesi Province (thousand),  
2017 -2021**



Sumber/Source : Badan Pusat Statistik/ BPS-Statistics Indonesia

**Gambar** 13.2  
**Figures**

**Jumlah Penduduk Miskin di Provinsi Sulawesi Selatan(ribu), 2017- 2021**  
**Number of Poor Population in South Sulawesi Province (thousand), 2017 - 2021**



Sumber/Source : Badan Pusat Statistik/ BPS-Statistics Indonesia

**Tabel**  
**Table** 13.1

**Jumlah Penduduk Menurut Kabupaten/Kota di Provinsi Sulawesi Selatan (ribu), 2017–2021**  
**Population by Regency/Municipality in Sulawesi Selatan Province (thousand), 2017–2021**

Kabupaten/Kota Regency/Municipality	2017	2018	2019	2020	2021
(1)	(2)	(3)	(4)	(5)	(6)
<b>Kabupaten/Regency</b>					
Kepulauan Selayar	133	134	136	137	138
Bulukumba	416	418	421	438	440
Bantaeng	186	187	188	197	198
Jeneponto	360	362	364	402	406
Takalar	293	296	299	301	303
Gowa	748	761	773	766	773
Sinjai	241	243	244	259	261
Maros	346	350	353	392	397
Pangkajene Kepulauan	330	333	336	346	348
Barru	173	174	174	184	186
<b>Bone</b>	<b>751</b>	<b>755</b>	<b>759</b>	<b>802</b>	<b>807</b>
Soppeng	226	227	227	235	236
Wajo	396	397	398	379	379
Sidenreng Rappang	296	299	302	320	323
Pinrang	372	375	377	404	407
Enrekang	203	205	206	225	228
Luwu	356	359	362	366	367
Tana Toraja	232	233	234	281	285
Luwu Utara	308	310	313	323	325
Luwu Timur	288	294	300	297	301
Toraja Utara	228	230	231	261	264
<b>Kota/Municipality</b>					
Makassar	1 489	1 508	1 527	1 424	1 427
Pare-pare	142	144	145	151	153
Palopo	177	181	185	185	187
<b>Sulawesi Selatan</b>	<b>8 690</b>	<b>8 772</b>	<b>8 851</b>	<b>9 074</b>	<b>9 140</b>

Catatan/Note:

Sumber/Source: BPS, Hasil Sensus Penduduk 2020, Hasil Proyeksi Penduduk Interim 2020 - 2023 (Juni)/BPS-Statistics Indonesia, The Result of 2020 Population Census, The Result of Interim Population Projection



**Tabel** 13.2  
**Table**

**Laju Pertumbuhan Produk Domestik Regional Bruto Atas Dasar Harga Konstan 2010 Menurut Kabupaten/Kota di Provinsi Sulawesi Selatan (persen), 2017–2021**  
**Rate of Growth of Gross Regional Domestic Products at Constant 2010 Prices by Regency/Municipality in Sulawesi Selatan Province (percent), 2017–2021**

Kabupaten/Kota Regency/Municipality	2017	2018	2019	2020	2021
(1)	(2)	(3)	(4)	(5)	(6)
<b>Kabupaten/Regency</b>					
Kepulauan Selayar	7,61	8,75	7,68	- 1,78	4,02
Bulukumba	6,89	5,05	5,49	0,43	4,76
Bantaeng	7,31	8,13	10,75	0,52	8,86
Jeneponto	8,25	6,29	5,47	0,16	5,40
Takalar	7,37	6,66	6,87	- 0,61	5,05
Gowa	7,21	7,14	7,46	1,76	7,26
Sinjai	7,23	7,44	6,12	1,55	5,23
Maros	6,81	6,19	1,24	- 10,87	1,36
Pangkajene Kepulauan	6,60	4,76	6,41	- 1,69	3,46
Barru	6,48	7,11	7,41	0,87	4,77
<b>Bone</b>	<b>8,41</b>	<b>8,91</b>	<b>7,01</b>	<b>- 0,25</b>	<b>5,53</b>
Soppeng	8,29	8,11	7,69	2,19	6,15
Wajo	5,21	1,08	4,06	- 1,17	6,77
Sidenreng Rappang	7,09	5,02	4,65	- 0,59	5,54
Pinrang	7,84	6,91	6,53	0,44	5,04
Enrekang	6,84	3,26	5,43	1,25	6,36
Luwu	6,79	6,86	6,26	1,30	6,03
Tana Toraja	7,47	7,89	7,22	- 0,28	5,19
Luwu Utara	7,60	8,39	7,11	- 0,59	3,90
Luwu Timur	3,07	3,39	1,17	1,46	-1,39
Toraja Utara	8,22	8,07	7,56	0,17	4,05
<b>Kota/Municipality</b>					
Makassar	8,20	8,42	8,79	- 1,27	4,47
Pare-pare	6,97	5,58	6,65	- 0,08	4,41
Palopo	7,17	7,52	6,75	0,45	5,41
<b>Sulawesi Selatan</b>	<b>7,21</b>	<b>7,04</b>	<b>6,91</b>	<b>- 0,70</b>	<b>4,65</b>

Catatan/Note: ...

Sumber/Source: BPS dan sumber lain/BPS-Statistics Indonesia and other sources

**Tabel** 13.3  
**Table**

**Jumlah Penduduk Miskin Menurut Kabupaten/Kota di Provinsi Sulawesi Selatan (ribu), 2017–2021**  
**Number of Poor Population by Regency/Municipality in Sulawesi Selatan Province (thousand), 2017–2021**

Kabupaten/Kota Regency/Municipality	2017	2018	2019	2020	2021
(1)	(2)	(3)	(4)	(5)	(6)
<b>Kabupaten/Regency</b>					
Kepulauan Selayar	17,61	17,59	17,36	17,04	16,93
Bulukumba	33,1	31,25	30,49	30,00	31,31
Bantaeng	17,91	17,2	16,91	16,84	17,78
Jeneponto	55,34	55,95	54,05	53,24	52,35
Takalar	26,99	26,57	25,93	25,38	24,60
Gowa	62,77	59,34	57,99	57,68	58,66
Sinjai	22,25	22,48	22,27	22,06	21,69
Maros	38,5	35,97	34,85	34,62	34,11
Pangkajene Kepulauan	53,38	50,12	47,07	47,12	48,40
Barro	16,76	15,68	14,92	14,44	15,18
<b>Bone</b>	<b>77,13</b>	<b>79,57</b>	<b>76,25</b>	<b>81,33</b>	<b>79,64</b>
Soppeng	18,76	17,00	16,45	17,23	17,27
Wajo	29,19	29,73	27,48	27,69	26,22
Sidenreng Rappang	15,72	15,41	14,44	15,36	15,25
Pinrang	31,43	32,94	31,85	33,56	33,51
Enrekang	26,71	22,53	25,4	25,25	26,13
Luwu	49,8	47,91	46,18	46,04	46,26
Tana Toraja	29,18	29,65	28,87	28,41	29,33
Luwu Utara	44,04	42,43	42,48	42,2	43,15
Luwu Timur	21,94	21,15	20,83	20,82	20,99
Toraja Utara	32,85	30,68	28,64	27,88	28,39
<b>Kota/Municipality</b>					
Makassar	68,19	66,22	65,12	69,98	74,69
Pare-pare	8,07	8,01	7,62	7,96	7,93
Palopo	15,44	14,27	14,37	14,71	15,21
<b>Sulawesi Selatan</b>	<b>813,07</b>	<b>792,64</b>	<b>767,80</b>	<b>776,83</b>	<b>784,98</b>

Catatan/Note: ...

Sumber/Source: BPS, Survei Sosial Ekonomi Nasional/BPS-Statistics Indonesia, National Socioeconomic Survey

**Tabel**  
**Table** 13.4

**Indeks Pembangunan Manusia Menurut Kabupaten/Kota  
di Provinsi Sulawesi Selatan, 2017–2021**  
*Human Development Index by Regency/Municipality in  
Sulawesi Selatan Province, 2017–2021*

Kabupaten/Kota Regency/Municipality	2017	2018	2019	2020	2021
(1)	(2)	(3)	(4)	(5)	(6)
<b>Kabupaten/Regency</b>					
Kepulauan Selayar	65,39	66,04	66,91	67,38	67,76
Bulukumba	67,08	67,70	68,28	68,99	69,62
Bantaeng	67,27	67,76	68,30	68,73	68,99
Jeneponto	62,67	63,33	64,00	64,26	64,56
Takalar	65,48	66,07	66,94	67,31	67,72
Gowa	68,33	68,87	69,66	70,14	70,29
Sinjai	65,80	66,24	67,05	67,60	67,75
Maros	68,42	68,94	69,50	69,86	70,41
Pangkajene Kepulauan	67,25	67,71	68,29	68,72	69,21
Barro	69,56	70,05	70,60	71,00	71,13
<b>Bone</b>	<b>64,16</b>	<b>65,04</b>	<b>65,67</b>	<b>66,06</b>	<b>66,40</b>
Soppeng	66,67	67,60	68,26	68,67	68,99
Wajo	68,18	68,57	69,05	69,15	69,62
Sidenreng Rappang	69,84	70,60	71,05	71,21	71,54
Pinrang	69,90	70,62	71,12	71,26	71,45
Enrekang	71,44	72,15	72,66	72,76	72,91
Luwu	69,02	69,60	70,39	70,51	70,85
Tana Toraja	66,82	67,66	68,25	68,75	69,49
Luwu Utara	68,35	68,79	69,46	69,57	70,02
Luwu Timur	71,46	72,16	72,80	73,22	73,34
Toraja Utara	67,90	68,49	69,23	69,33	69,75
<b>Kota/Municipality</b>					
Makassar	81,13	81,73	82,25	82,25	82,66
Pare-pare	76,68	77,19	77,62	77,86	78,21
Palopo	76,71	77,30	77,98	78,06	78,38
<b>Sulawesi Selatan</b>	<b>70,34</b>	<b>70,90</b>	<b>71,66</b>	<b>71,93</b>	<b>72,24</b>

Catatan/Note: ...

Sumber/Source: BPS, Seri Berita Resmi Statistik Indeks Pembangunan Manusia/BPS-Statistics Indonesia, Series of Press Releases of Human Development Index





**ST 2023**

**SENSUS PERTANIAN**

**BerAKHLAK**

Berorientasi Pelayanan Akuntabel Kompeten  
Harmonis Loyal Adaptif Kolaboratif

**DATA**

**MENCERDASKAN BANGSA**

*Enlighten The Nation*



**BADAN PUSAT STATISTIK  
KABUPATEN BONE**

Jl. Dr. Wahidin Sudirohusodo No. 04 Watampone, 92733

0481-21057, bps7311@bps.go.id

<https://bonekab.bps.go.id>

