

Katalog/Catalog :
1102001.7309

KABUPATEN PANGKAJENE DAN KEPULAUAN
DALAM ANGKA
PANGKAJENE DAN KEPULAUAN REGENCY
IN FIGURES
2022



**BADAN PUSAT STATISTIK
KABUPATEN PANGKAJENE DAN KEPULAUAN
BPS-STATISTICS OF
PANGKAJENE DAN KEPULAUAN REGENCY**

KABUPATEN PANGKAJENE DAN KEPULAUAN

DALAM ANGKA

PANGKAJENE DAN KEPULAUAN REGENCY

IN FIGURES

2022



KABUPATEN PANGKAJENE DAN KEPULAUAN DALAM ANGKA
Pangkajene dan Kepulauan Regency in Figures
2022

ISSN: 0215-6725

No. Publikasi/*Publication Number*: 73090.2103

Katalog /*Catalog*: 1102001.7309

Ukuran Buku/*Book Size*: 14,8 cm x 21 cm

Jumlah Halaman/*Number of Pages* : xlii+ 310 hal/*pages*

Naskah/*Manuscript*:

BPS Kabupaten Pangkajene dan Kepulauan

BPS-Statistics of Pangkajene dan Kepulauan Regency

Penyunting/*Editor*:

BPS Kabupaten Pangkajene dan Kepulauan

BPS-Statistics of Pangkajene dan Kepulauan Regency

Desain Kover/*Cover Design*:

Seksi Integrasi Pengolahan dan Diseminasi Statistik

Section of Integration Processing and Statistics Dissemination

Diterbitkan oleh/*Published by*:

©BPS Kabupaten Pangkajene dan Kepulauan/*BPS-Statistics of Pangkajene dan Kepulauan Regency*

Dicetak oleh/*Printed by*:

©BPS Kabupaten Pangkajene dan Kepulauan/*BPS-Statistics of Pangkajene dan Kepulauan Regency*

Dilarang mengumumkan, mendistribusikan, mengomunikasikan, dan/atau menggandakan sebagian atau seluruh isi buku ini untuk tujuan komersil tanpa izin tertulis dari Badan Pusat Statistik.

Prohibited to announce, distribute, communicate, and/or copy part or all of this book for commercial purpose without permission from BPS-Statistics Indonesia.

TIM PENYUSUN/TEAM MEMBERS

Pengarah/Director

Ir. Arifin

Penanggung Jawab/Persons in Charge

Ir. Arifin

Penyunting/Editors

Muhammad Aswar, S.Si

Pengolah Data dan Penulis Naskah/Data Processing and Authors

Haris Munandar, S.Tr.Stat

Penata Letak/Layout Designers

Haris Munandar, S.Tr.Stat

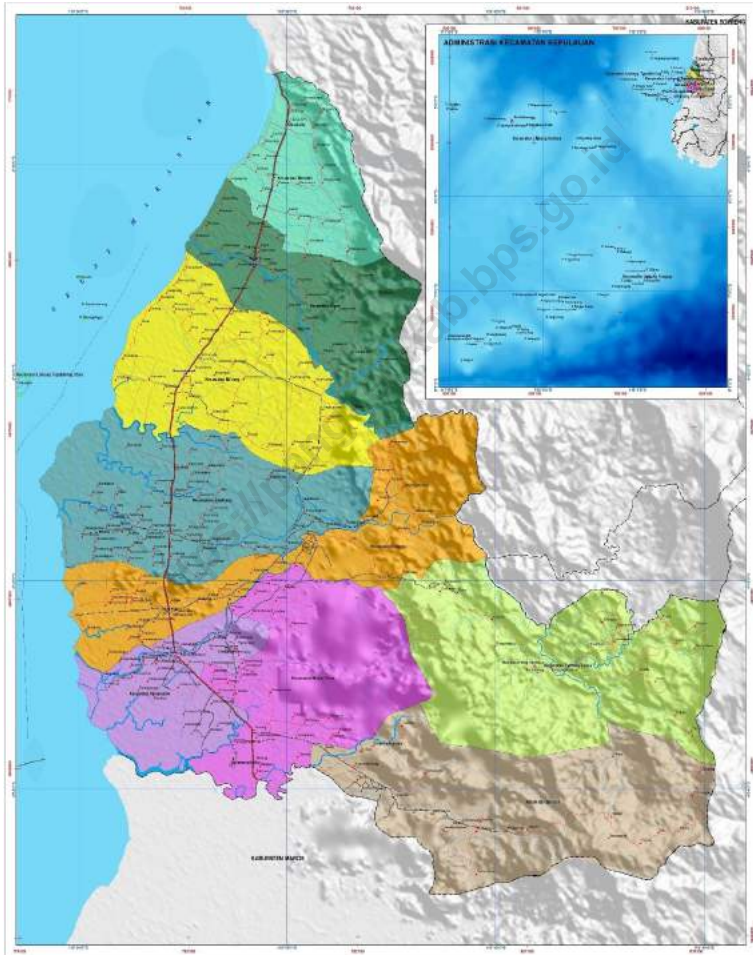
KONTRIBUTOR DATA/DATA CONTRIBUTOR

1. Badan Keuangan dan Aset Daerah Kabupaten Pangkajene dan Kepulauan/*Regional Finance and Assets of Pangkajene dan Kepulauan Regency*
2. Badan Meteorologi Klimatologi dan Geofisika/*Meteorological, Climatology, and Geophysical Agency*
3. Badan Penanggulangan Bencana Daerah Kabupaten Pangkajene dan Kepulauan /*Nation Board for Disaster Management of Pangkajene dan Kepulauan Regency*
4. Dinas Kebudayaan dan Pariwisata Kabupaten Pangkajene dan Kepulauan/*Culture and Tourist Office of Pangkajene dan Kepulauan Regency*
5. Dinas Kehutanan Provinsi Sulawesi Selatan/*Forestry Office of Sulawesi Selatan Province*
6. Dinas Kependudukan dan Catatan Sipil Kabupaten Pangkajene dan Kepulauan/*Department of Population and Civil Registry of Pangkajene dan Kepulauan*
7. Dinas Ketenagakerjaan Kabupaten Pangkajene dan Kepulauan/*Employment Office of Pangkajene dan Kepulauan Regency*
8. Dinas Kesehatan Kabupaten Pangkajene dan Kepulauan/*Health Office of Pangkajene dan Kepulauan Regency*
9. Dinas Koperasi , UMKM ,Perdagangan dan Perindustrian Kabupaten Pangkajene dan Kepulauan/*Cooperative ,UMKM ,Trade and Industry Office of Pangkajene dan Kepulauan Regency*
10. Dinas Perikanan dan Kelautan Kabupaten Pangkajene dan Kepulauan/*Fishery and Sea Office of Pangkajene dan Kepulauan Regency*
11. Dinas Pertanian Kabupaten Pangkajene dan Kepulauan/*Agriculture Office of Pangkajene dan Kepulauan Regency*
12. DPRD Kabupaten Pangkajene dan Kepulauan/*Regional Parliament of Pangkajene dan Kepulauan*
13. Kantor Pos Kabupaten Pangkajene dan Kepulauan/*Post Office of Pangkajene dan Kepulauan Regency*
14. Kementerian Pendidikan dan Kebudayaan/*The Ministry of Education and Culture*

KONTRIBUTOR DATA/DATA CONTRIBUTOR

15. Kementerian Agama Kabupaten Pangkajene dan Kepulauan /*Ministry of Religious Affairs of Pangkajene dan Kepulauan Regency*
16. Kepolisian Resort Kabupaten Pangkajene dan Kepulauan /*Police Office of Pangkajene dan Kepulauan Regency*
17. Otoritas Jasa Keuangan Indonesia/*Indonesian Financial Services Authority*
18. PDAM Kabupaten Pangkajene dan Kepulauan/ *PDAM of Pangkajene dan Kepulauan Regency*
19. Pengadilan Agama Kabupaten Pangkajene dan Kepulauan /*Religious Affairs Court of Pangkajene dan Kepulauan Regency*
20. PLN Kabupaten Pangkajene dan Kepulauan/ *PLN of Pangkajene dan Kepulauan Regency*

PETA WILAYAH KABUPATEN PANGKAJENE DAN KEPULAUAN MAP OF PANGKAJENE DAN KEPULAUAN REGENCY



KEPALA BPS KABUPATEN PANGKAJENE DAN KEPULAUAN
CHIEF STATISTICIAN OF PANGKAJENE DAN KEPULAUAN REGENCY



Ir. Arifin



KATA PENGANTAR

Kabupaten Pangkajene dan Kepulauan Dalam Angka 2022 merupakan publikasi tahunan yang diterbitkan oleh BPS Kabupaten Pangkajene dan Kepulauan. Disadari bahwa publikasi ini belum sepenuhnya memenuhi harapan pihak pemakai data khususnya para perencana, namun diharapkan dapat membantu melengkapi penyusunan rencana pembangunan di Kabupaten Pangkajene dan Kepulauan.

Publikasi ini dapat terwujud berkat kerja sama dan bantuan dari berbagai pihak baik instansi pemerintah maupun swasta. Kepada semua pihak yang telah memberikan bantuan disampaikan penghargaan dan terima kasih yang sebesar-besarnya.

Walaupun publikasi ini telah disiapkan sebaik-baiknya, namun disadari masih ada kekurangan dan kesalahan yang terjadi. Untuk perbaikan publikasi ini, tanggapan dan saran yang bersifat konstruktif dari para pemakai sangat diharapkan.

Pangkajene, Februari 2022

Kepala BPS

Kabupaten Pangkajene dan Kepulauan



Ir. Arifin



PREFACE

Pangkajene dan Kepulauan Regency in Figures 2022 is an annual publication written by BPS Regency of Kabupaten Pangkajene dan Kepulauan. Honestly, this publication has not perfect yet and has not filled the user's expectation, especially for the planners yet, but hopely it can help to equip compilation of development planning in this new regency.

This comprehensive publication has been made possible with the assistance and contribution from several governmental institutions and private organizations. To all parties who have been involved in the preparation of this publication, I would like to express my sincerest appreciation and gratitude.

Comments and constructive suggestions for the improvement of this publication are always welcome

*Pangkajene, Februari 2022
Chief Statistician of
Pangkajene dan Kepulauan Regency*



Ir. Arifin

DAFTAR ISI / CONTENTS

	Halaman Page
Kata Pengantar/ <i>Preface</i>	vii
Daftar Isi/ <i>Contents</i>	ix
Daftar Tabel/ <i>List of Tables</i>	xi
Daftar Gambar/ <i>List of Figures</i>	xxix
Penjelasan Umum/ <i>Explanatory Notes</i>	xxxiii
Daftar Singkatan/ <i>List of Abbreviations</i>	xxxv
Statistik Kunci/ <i>Key Statistics</i>	xxxvii
1. Geografi dan Iklim/ <i>Geography and Climate</i>	1
2. Pemerintahan/ <i>Government</i>	13
3. Penduduk dan Ketenagakerjaan/ <i>Population and Employment</i>	35
4. Sosial dan Kesejahteraan Rakyat/ <i>Social and Welfare</i>	55
5. Pertanian, Kehutanan, Peternakan, dan Perikanan/ <i>Agriculture, Forestry, Livestock, and Fishery</i>	135
6. Industri, Pertambangan, dan Energi/ <i>Industry, Mining, and Energy</i>	201
7. Pariwisata/ <i>Tourism</i>	211
8. Transportasi dan Komunikasi/ <i>Transportation and Communication</i>	223
9. Perbankan, Koperasi, dan Harga-harga/ <i>Banking, Cooperative, dan Prices</i>	237
10. Pengeluaran Penduduk/ <i>Population Expenditure</i>	257
11. Perdagangan/ <i>Trade</i>	267
12. Sistem Neraca Regional/ <i>System of Regional Accounts</i>	275
13. Perbandingan Antar Kabupaten/Kota/ <i>Regency/Municipal Comparison</i>	299

DAFTAR TABEL/LIST OF TABLES

Halaman
Page

1.	GEOGRAFI DAN IKLIM/GEOGRAPHY AND CLIMATE	
1.1	KEADAAN GEOGRAFI	
	GEOGRAPHY CONDITION	
1.1.1	Luas Daerah dan Jumlah Pulau Menurut Kecamatan di Kabupaten Pangkajene dan Kepulauan, 2020 <i>Total Area and Number of Islands by Subdistrict in Pangkajene dan Kepulauan Regency, 2020</i>	7
1.1.2	Tinggi Wilayah dan Jarak ke Ibukota Kabupaten/Kota Menurut Kecamatan di Kabupaten Pangkajene dan Kepulauan, 2020 <i>Altitude and Distance to the Capital of Regency/Municipality by Subdistrict in Pangkajene dan Kepulauan Regency, 2020</i>	9
1.2	KEADAAN IKLIM	
	CLIMATE CONDITION	
1.2.1	Pengamatan Unsur Iklim Menurut Bulan di Kabupaten Pangkajene dan Kepulauan, 2021 <i>Observation of Climate Elements By Months at Pangkajene dan Kepulauan Regency, 2021</i>	10
2.	PEMERINTAHAN/GOVERNMENT	
2.1	WILAYAH ADMINISTRATIF	
	ADMINISTRATIVE AREA	
2.1.1	Jumlah Desa ¹ /Kelurahan Menurut Kecamatan di Kabupaten Pangkajene dan Kepulauan, 2017–2021 <i>Number of Villages¹/Kelurahan by Subdistrict in Pangkajene dan Kepulauan Regency, 2017–2021</i>	20
2.2	DEWAN PERWAKILAN RAKYAT DAERAH	
	REGIONAL HOUSE OF REPRESENTATIVE	
2.2.1	Jumlah Anggota Dewan Perwakilan Rakyat Daerah Menurut Partai Politik dan Jenis Kelamin di Kabupaten Pangkajene dan Kepulauan, 2021 <i>Number of Regional House of Representatives's Members by Political Parties and Sex in Pangkajene dan Kepulauan Regency 2021</i>	21

2.3 SUMBER DAYA MANUSIA

HUMAN RESOURCES

2.3.1	Jumlah Pegawai Negeri Sipil Menurut Jabatan dan Jenis Kelamin di Kabupaten Pangkajene dan Kepulauan, Desember 2019 dan Desember 2020 <i>Number of Civil Servants by Occupation and Sex in Pangkajene dan Kepulauan Regency, December 2019 dan December 2020</i>	22
2.3.2	Jumlah Pegawai Negeri Sipil Menurut Tingkat Pendidikan dan Jenis Kelamin di Kabupaten Pangkajene dan Kepulauan, Desember 2019 dan Desember 2020 <i>Number of Civil Servants by Educational Level and Sex in Pangkajene dan Kepulauan Regency, Desember 2019 dan Desember 2020</i>	24
2.3.3	Jumlah Pegawai Negeri Sipil Menurut Tingkat Kepangkatan dan Jenis Kelamin di Kabupaten Pangkajene dan Kepulauan, Desember 2019 dan Desember 2020 <i>Number of Civil Servants by Hierarchy and Sex in Pangkajene dan Kepulauan Regency, Desember 2019 dan Desember 2020</i>	26
2.3.4	Jumlah Pegawai Negeri Sipil Menurut Dinas/Instansi Pemerintah dan Jenis Kelamin di Kabupaten Pangkajene dan Kepulauan, Desember 2020 <i>Number of Civil Servants by Institution/Office and Sex in Pangkajene dan Kepulauan Regency, December 2020</i>	28
2.4 KEUANGAN PEMERINTAH		
GOVERNMENT FINANCE		
2.4.1	Realisasi Pendapatan Pemerintah Kabupaten Pangkajene dan Kepulauan Menurut Jenis Pendapatan (ribu rupiah), 2017–2020 <i>Actual Pangkajene dan Kepulauan Regency Government Revenues by Kind of Revenues (thousand rupiahs), 2017–2020</i>	31
2.4.2	Realisasi Belanja Pemerintah Kabupaten Pangkajene dan Kepulauan Menurut Jenis Belanja (ribu rupiah), 2017–2020 <i>Actual Pangkajene dan Kepulauan Regency Government Expenditures by Kind of Expenditures (thousand rupiahs), 2017–2020.</i>	33

**3. PENDUDUK DAN KETENAGAKERJAAN/
POPULATION AND EMPLOYMENT**

**3.1 PENDUDUK
POPULATION**

- 3.1.1 Penduduk, Laju Pertumbuhan Penduduk, Distribusi Persentase Penduduk, Kepadatan Penduduk, Rasio Jenis Kelamin Penduduk Menurut Kecamatan di Kabupaten Pangkajene dan Kepulauan, 2021
Population, Population Growth Rate, Percentage Distribution of Population, Population Density, and Population Sex Ratio by Subdistrict in Pangkajene dan Kepulauan Regency, 2021 47
- 3.1.2 Jumlah Penduduk Menurut Kelompok Umur dan Jenis Kelamin di Kabupaten Pangkajene dan Kepulauan, 2021
Population by Age Groups and Sex in Pangkajene dan Kepulauan Regency, 2021 50

**3.2 KETENAGAKERJAAN
EMPLOYMENT**

- 3.2.1 Jumlah Penduduk Berumur 15 Tahun Keatas Menurut Jenis Kegiatan Selama Seminggu yang Lalu dan Jenis Kelamin di Kabupaten Pangkajene dan Kepulauan, 2021
Population Aged 15 Years and Over by Type of Activity During The Previous Week and Sex in Pangkajene dan Kepulauan Regency, 2021.. 51
- 3.2.2 Penduduk Berumur 15 Tahun ke Atas Menurut Pendidikan Tertinggi yang Ditamatkan dan Jenis Kegiatan Selama Seminggu yang Lalu di Kabupaten Pangkajene dan Kepulauan, 2021
Population 15 Years of Age and Over by Educational Attainment and Type of Activity During the Previous Week in Pangkajene dan Kepulauan Regency, 2021 52
- 3.2.3 Penduduk Berumur 15 Tahun Ke Atas yang Bekerja Selama Seminggu yang Lalu Menurut Status Pekerjaan Utama dan Jenis Kelamin di Kabupaten Pangkajene dan Kepulauan, 2021
Population 15 Years of Age and Over who Worked During The Previous Week by Main Employment Status and Sex in Pangkajene dan Kepulauan Regency, 2021..... 54
- 3.2.4 Jumlah Pencari Kerja Terdaftar dan Penempatan/ Pemenuhan Tenaga Kerja Menurut Pendidikan Tertinggi yang

Ditamatkan di Kabupaten Pangkajene dan Kepulauan, 2021 <i>Number of Registered Job Applicants, Registered Job Vacancies, and Worker Placement/Fulfillment by Educational Attainment in Pangkajene dan Kepulauan Regency, 2021</i>	54
--	----

4. SOSIAL DAN KESEJAHTERAAN RAKYAT/SOCIAL AND WELFARE

4.1 PENDIDIKAN

EDUCATION

4.1.1 Jumlah Sekolah, Guru, dan Murid Taman Kanak-Kanak (TK) di Bawah Kementerian Pendidikan dan Kebudayaan Menurut Kecamatan di Kabupaten Pangkajene dan Kepulauan, 2020/2021 dan 2021/2021 <i>Number of Schools, Teachers, and Pupils in Kindergarten Under The Ministry of Education and Culture by Subdistrict in Pangkajene dan Kepulauan Regency, 2020/2021 and 2021/2021</i>	72
4.1.2 Jumlah Sekolah, Guru, dan Murid Raudatul Athfal (RA) di Bawah Kementerian Agama Menurut Kecamatan di Kabupaten Pangkajene dan Kepulauan, 2020/2021 dan 2021/2021 <i>Number of Schools, Teachers, and Pupils in Raudatul Athfal (RA) Under The Ministry of Religious Affairs by Subdistrict in Pangkajene dan Kepulauan Regency, 2020/2021 and 2021/2021</i>	75
4.1.3 Jumlah Sekolah, Guru, dan Murid Sekolah Dasar (SD) di Bawah Kementerian Pendidikan dan Kebudayaan Menurut Kecamatan di Kabupaten Pangkajene dan Kepulauan, 2020/2021 dan 2021/2021 <i>Number of Schools, Teachers, and Pupils in Primary Schools Under The Ministry of Education and Culture by Subdistrict in Pangkajene dan Kepulauan Regency, 2020/2021 and 2021/2021</i>	76
4.1.4 Jumlah Sekolah, Guru, dan Murid Madrasah Ibtidaiyah (MI) di Bawah Kementerian Agama Menurut Kecamatan Menurut Kecamatan di Kabupaten Pangkajene dan Kepulauan, 2020/2021 dan 2021/2021 <i>Number of Schools, Teachers, and Pupils in Madrasah Ibtidaiyah (MI) Under The Ministry of Religious Affairs by Subdistrict in Pangkajene dan Kepulauan Regency, 2020/2021 and 2021/2021</i>	79
4.1.5 Jumlah Sekolah, Guru, dan Murid Sekolah Menengah	

	Pertama (SMP) di Bawah Kementerian Pendidikan dan Kebudayaan Menurut Kecamatan di Kabupaten Pangkajene dan Kepulauan, 2020/2021 dan 2021/2021 <i>Number of Schools, Teachers, and Pupils in Junior High Schools Under The Ministry of Education and Culture by Subdistrict in Pangkajene dan Kepulauan Regency, 2020/2021 and 2021/2021</i>	82
4.1.6	Jumlah Sekolah, Guru, dan Murid Madrasah Tsanawiyah (MTs) di Bawah Kementerian Agama Menurut Kecamatan di Kabupaten Pangkajene dan Kepulauan, 2020/2021 dan 2021/2021 <i>Number of Schools, Teachers, and Pupils in Madrasah Tsanawiyah (MTs) Under The Ministry of Religious Affairs by Subdistrict in Pangkajene dan Kepulauan Regency, 2020/2021 and 2021/2021</i>	85
4.1.7	Jumlah Sekolah, Guru, dan Murid Sekolah Menengah Atas (SMA) di Bawah Kementerian Pendidikan dan Kebudayaan Menurut Kecamatan di Kabupaten Pangkajene dan Kepulauan, 2020/2021 dan 2021/2021 <i>Number of Schools, Teachers, and Pupils in Senior High Schools Under The Ministry of Education and Culture by Subdistrict in Pangkajene dan Kepulauan Regency, 2020/2021 and 2021/2021</i>	88
4.1.8	Jumlah Sekolah, Guru, dan Murid Sekolah Menengah Kejuruan (SMK) di Bawah Kementerian Pendidikan dan Kebudayaan Menurut Kecamatan di Kabupaten Pangkajene dan Kepulauan, 2020/2021 dan 2021/2021 <i>Number of Schools, Teachers, and Pupils in Vocational High Schools Under The Ministry of Education and Culture by Subdistrict in Pangkajene dan Kepulauan Regency, 2020/2021 and 2021/2021</i>	91
4.1.9	Jumlah Sekolah, Guru, dan Murid Madrasah Aliyah (MA) di Bawah Kementerian Agama Menurut Kecamatan di Kabupaten Pangkajene dan Kepulauan, 2020/2021 dan 2021/2021 <i>Number of Schools, Teachers, and Pupils in Madrasah Aliyah (MA) Under the Ministry of Religious Affairs by Subdistrict in Pangkajene dan Kepulauan Regency, 2020/2021 and 2021/2021</i>	94
4.1.10	Jumlah Desa ¹ /Kelurahan yang Memiliki Fasilitas Sekolah Menurut Kecamatan dan Tingkat Pendidikan di Kabupaten Pangkajene dan Kepulauan, 2019–2021 <i>Number of Villages¹/Kelurahan Having Educational Facilities by</i>	

	<i>Subdistrict and Educational Level in Pangkajene dan Kepulauan Regency, 2019–2021</i>	97
4.1.11	Angka Partisipasi Murni (APM) dan Angka Partisipasi Kasar (APK) Menurut Jenjang Pendidikan di Kabupaten Pangkajene dan Kepulauan, 2020 dan 2021 <i>Net Participation Rates and Gross Participation Rates by Educational Level in Pangkajene dan Kepulauan Regency, 2020 and 2021</i>	102
4.1.12	Persentase Penduduk Berumur 15 Tahun ke Atas yang Melek Huruf Menurut Kelompok Umur di Kabupaten Pangkajene dan Kepulauan, 2020 dan 2021 <i>Percentage of Literate People Aged 15 Years and Over by Age Group in Pangkajene dan Kepulauan Regency, 2020 and 2021</i>	103
4.2	KESEHATAN	
	HEALTH	
4.2.1	Jumlah Desa ¹ /Kelurahan Yang Memiliki Sarana Kesehatan Menurut Kecamatan di Kabupaten Pangkajene dan Kepulauan, 2019–2021 <i>Number of Villages¹/Kelurahan Having Health Facilities by Subdistrict in Pangkajene dan Kepulauan Regency, 2019–2021</i>	104
4.2.2	Jumlah Tenaga Kesehatan Menurut Kecamatan di Kabupaten Pangkajene dan Kepulauan, 2021 <i>Number of Medical Personnel by Subdistrict in Pangkajene dan Kepulauan Regency, 2021</i>	110
4.2.3	Jumlah Rumah Sakit Umum, Rumah Sakit Khusus, Rumah Sakit/Rumah Bersalin, Puskesmas, Klinik/Balai Kesehatan, Posyandu, dan Polindes Menurut Kecamatan di Kabupaten Pangkajene dan Kepulauan, 2020 dan 2021 <i>Number of General Hospital, Special Hospital, Maternity Hospital and Public Health Center, Medical Clinic, Integrated Service Post, Village Maternity Cottage by Subdistrict in Pangkajene dan Kepulauan Regency, 2020 and 2021</i>	111
4.2.4	Jumlah Kasus 10 Penyakit Terbanyak di Kabupaten Pangkajene dan Kepulauan, 2021 <i>Number of Cases of 10 Most Diseases in Pangkajene dan Kepulauan Regency, 2021</i>	113

4.3 AGAMA DAN SOSIAL LAINNYA

RELIGION AND OTHER SOCIAL AFFAIRS

4.3.1	Jumlah Penduduk Menurut Kecamatan dan Agama yang Dianut di Kabupaten Pangkajene dan Kepulauan, 2021 <i>Population by Subdistrict and Religion in Pangkajene dan Kepulauan Regency, 2021</i>	115
4.3.2	Jumlah Tempat Peribadatan Menurut Kecamatan di Kabupaten Pangkajene dan Kepulauan, 2021 <i>Number of Places of Worship by Subdistrict in Pangkajene dan Kepulauan Regency, 2021</i>	116
4.3.3	Jumlah Desa ¹ /Kelurahan yang Mengalami Bencana Alam ² Menurut Kecamatan di Kabupaten Pangkajene dan Kepulauan, 2019-2021 <i>Number of Villages¹/Kelurahan that Had Natural Disaster² by Subdistrict in Pangkajene dan Kepulauan Regency, 2019-2021</i>	117
4.3.4	Jumlah Calon Jamaah Haji yang Diberangkatkan Menurut Kecamatan dan Jenis Kelamin di Kabupaten Pangkajene dan Kepulauan, 2021 <i>Number of Pilgrim Departed by Subdistrict and Sex in Pangkajene dan Kepulauan Regency, 2021</i>	120
4.3.5	Jumlah Nikah dan Rujuk Menurut Kecamatan di Kabupaten Pangkajene dan Kepulauan, 2021 <i>Number of Marriage and Reconciliation by Subdistrict inPangkajene dan Kepulauan Regency, 2021</i>	121
4.3.6	Jumlah Talak Menurut Kecamatan di Kabupaten Pangkajene dan Kepulauan, 2021 <i>Number of Talak by Subdistrict in Pangkajene dan Kepulauan Regency, 2021</i>	122
4.3.7	Jumlah Akta Cerai yang Dikeluarkan Menurut Bulan di Kabupaten Pangkajene dan Kepulauan, 2021 <i>Number of Divorce Certificate Issued by Month inPangkajene dan Kepulauan Regency, 2021</i>	123
4.3.8	Jumlah Perceraian Menurut Faktor Penyebabnya di Kabupaten Pangkajene dan Kepulauan, 2021	124
4.3.9	Jumlah Kejadian Bencana Alam Menurut Kecamatan	

	di Kabupaten Pangkajene dan Kepulauan, 2021 <i>Number of Natural Disasters by Subdistrict in Pangkajene dan Kepulauan Regency, 2021</i>	125
4.3.10	Jumlah Korban Jiwa yang Diakibatkan Bencana Alam Menurut Kecamatan dan Kategori Korban Jiwa di Kabupaten Pangkajene dan Kepulauan, 2021 <i>Number of Human Victims Caused by Natural Disaster by Subdistrict and Kind Of Victims in Pangkajene dan Kepulauan Regency, 2021</i>	126
4.3.11	Jumlah Kerusakan Rumah yang Diakibatkan Bencana Alam Menurut Kecamatan dan Kategori Kerusakan di Kabupaten Pangkajene dan Kepulauan, 2021 <i>Number of Houses Damage Caused by Natural Disasterby Subdistrict ang Damage Category in Pangkajene dan Kepulauan Regency, 2021</i> ..	128
4.3.12	Jumlah Keluarga Penerima Bantuan dan Anggaran Bantuan Sosial Pangan Menurut Kecamatan di Kabupaten Pangkajene dan Kepulauan, 2021 <i>Number of Beneficiary Family and Food Social Assistance Budget by Subdistrict in Pangkajene dan Kepulauan Regency, 2021</i>	131
4.3.13	Jumlah Tindak Pidana Menurut Kecamatan di Kabupaten Pangkajene dan Kepulauan, 2018-2021 <i>Number of Crimes by Subdistrict in Pangkajene dan Kepulauan Regency, 2018-2021</i>	132
4.3.14	Persentase Penyelesaian Tindak Pidana, Menurut Kecamatan di Kabupaten Pangkajene dan Kepulauan, 2018-2021 <i>Crime Clearance Rate by Subdistrict in Pangkajene dan Kepulauan Regency, 2018-2021</i>	133
4.4	KEMISKINAN	
	POVERTY	
4.4.1	Garis Kemiskinan, Jumlah, dan Persentase Penduduk Miskin di Kabupaten Pangkajene dan Kepulauan, 2013–2021 <i>Poverty Line, Number, and Percentage of Poor People in Pangkajene dan Kepulauan Regency, 2013–2021</i>	134
4.4.2	Indeks Kedalaman Kemiskinan dan Indeks Keparahan Kemiskinan di Kabupaten Pangkajene dan Kepulauan, 2013–2021 <i>Poverty Gap Index and Poverty Severity Index in Pangkajene dan Kepulauan Regency, 2013–2021</i>	135

**5. PERTANIAN, KEHUTANAN, PETERNAKAN, DAN PERIKANAN/
AGRICULTURE, FORESTRY, LIVESTOCK, AND FISHERY**

**5.1 HORTIKULTURA
HORTICULTURE**

5.1.1	Luas Panen Tanaman Sayuran Menurut Kecamatan dan Jenis Tanaman di Kabupaten Pangkajene dan Kepulauan (ha), 2020 dan 2021 <i>Harvested Area of Vegetables by Subdistrict and Kind of Plant in Pangkajene dan Kepulauan Regency (ha), 2020 and 2021</i>	155
5.1.2	Produksi Tanaman Sayuran Menurut Kecamatan dan Jenis Tanaman di Kabupaten Pangkajene dan Kepulauan (kuintal), 2020 dan 2021 <i>Production of Vegetables by Subdistrict and Kind of Plant in Pangkajene dan Kepulauan Regency (quintal), 2020 and 2021</i>	159
5.1.3	Luas Panen Tanaman Sayuran dan Buah-buahan Semusim Menurut Jenis Tanaman di Kabupaten Pangkajene dan Kepulauan (ha), 2019–2021 <i>Harvested Area of Seasonal Vegetables and Fruits by Kind of Plant in Pangkajene dan Kepulauan Regency (ha), 2019–2021</i>	163
5.1.4	Produksi Tanaman Sayuran dan Buah-buahan Semusim Menurut Jenis Tanaman di Kabupaten Pangkajene dan Kepulauan (kuintal), 2019–2021 <i>Production of Seasonal Vegetables and Fruits by Kind of Plant in Pangkajene dan Kepulauan Regency (quintal), 2019–2021</i>	164
5.1.5	Luas Panen Tanaman Biofarmaka Menurut Kecamatan dan Jenis Tanaman di Kabupaten Pangkajene dan Kepulauan (m ²), 2020 dan 2021 <i>Harvested Area of Medicinal Plants by Subdistrict and Kind of Plant in Pangkajene dan Kepulauan Regency (m²), 2020 and 2021</i>	165
5.1.6	Produksi Tanaman Biofarmaka Menurut Kecamatan dan Jenis Tanaman di Kabupaten Pangkajene dan Kepulauan (kg), 2020 and 2021 <i>Production of Medicinal Plants by Subdistrict and Kind of Plant in Pangkajene dan Kepulauan Regency (kg), 2020 and 2021</i>	167
5.1.7	Luas Panen Tanaman Biofarmaka Menurut Jenis Tanaman di Kabupaten Pangkajene dan Kepulauan (m ²), 2019–2021 <i>Harvested Area of Medicinal Plants by Kind of Plant in Pangkajene dan Kepulauan Regency (m²), 2019–2021</i>	169

5.1.8	Produksi Tanaman Biofarmaka Menurut Jenis Tanaman di Kabupaten Pangkajene dan Kepulauan (kg), 2019–2021 <i>Production of Medicinal Plants by Kind of Plant in Pangkajene dan Kepulauan Regency (kg), 2019–2021</i>	170
5.1.9	Luas Panen Tanaman Hias Menurut Kecamatan dan Jenis Tanaman di Kabupaten Pangkajene dan Kepulauan (m ²), 2020 and 2021 <i>Harvested Area of Ornamental Plants by Subdistrict and Kind of Plant in Pangkajene dan Kepulauan Regency (m²), 2020 and 2021</i>	171
5.1.10	Produksi Tanaman Hias Menurut Kecamatan dan Jenis Tanaman di Kabupaten Pangkajene dan Kepulauan (tangkai), 2020 and 2021 <i>Production of Ornamental Plants by Subdistrict and Kind of Plant in Pangkajene dan Kepulauan Regency (stalks), 2020 and 2021</i>	173
5.1.11	Luas Panen Tanaman Hias Menurut Jenis Tanaman di Kabupaten Pangkajene dan Kepulauan (m ²), 2019–2021 <i>Harvested Area of Ornamental Plants by Kind of Plant in Pangkajene dan Kepulauan Regency (m²), 2019–2021</i>	175
5.1.12	Produksi Tanaman Hias Menurut Jenis Tanaman di Kabupaten Pangkajene dan Kepulauan (tangkai), 2019–2021 <i>Production of Ornamental Plants by Kind of Plant n Pangkajene dan Kepulauan Regency (stalks), 2019–2021</i>	176
5.1.13	Produksi Buah-buahan Menurut Kecamatan dan Jenis Tanaman di Kabupaten Pangkajene dan Kepulauan (kuintal), 2020 and 2021 <i>Production of Fruits by Subdistrict and Kind of Plant in Pangkajene dan Kepulauan Regency (quintal), 2020 and 2021</i>	177
5.1.14	Produksi Buah–Buahan dan Sayuran Tahunan Menurut Jenis Tanaman di Kabupaten Pangkajene dan Kepulauan (kuintal), 2019–2021 <i>Production of Annual Fruits and Vegetables by Kind of Plant in Pangkajene dan Kepulauan Regency (quintal), 2019–2021</i>	181
5.2	PERKEBUNAN	
	ESTATE CROPS	
5.2.1	Luas Areal Tanaman Perkebunan Menurut Kecamatan dan Jenis Tanaman di Kabupaten Pangkajene dan Kepulauan (ha), 2020 dan 2021 <i>Planted Area of Estate Crops by Subdistrict and Type of Crops in Pangkajene dan Kepulauan Regency (ha), 2020 and 2021</i>	182

5.2.2	Produksi Perkebunan Menurut Kecamatan dan Jenis Tanaman di Kabupaten Pangkajene dan Kepulauan (ton), 2020 dan 2021 <i>Production of Estate by Subdistrict and Type of Crops in Pangkajene dan Kepulauan Regency (ton), 2020 and 2021</i>	186
5.3	PETERNAKAN	
	LIVESTOCK	
5.3.1	Populasi Ternak Menurut Kecamatan dan Jenis Ternak di Kabupaten Pangkajene dan Kepulauan, 2021 <i>Livestock Population by Subdistrict and Kind of Livestock in Pangkajene dan Kepulauan Regency, 2021</i>	190
5.3.2	Populasi Unggas Menurut Kecamatan dan Jenis Unggas di Kabupaten Pangkajene dan Kepulauan, 2021 <i>Poultry Population by Subdistrict and Kind of Poultry in Pangkajene dan Kepulauan Regency, 2021</i>	191
5.3.3	Produksi Daging Ternak Menurut Kecamatan dan Jenis Ternak (ton) di Kabupaten Pangkajene dan Kepulauan, 2021 <i>Livestock Meat Production by Subdistrict and Kind of Livestock (ton) in Pangkajene dan Kepulauan Regency, 2021</i>	192
5.3.4	Produksi Daging Unggas Menurut Kecamatan dan Jenis Unggas (ton) di Kabupaten Pangkajene dan Kepulauan, 2021 <i>Poultry Meat Production by Subdistrict and Kind of Poultry (ton) in Pangkajene dan Kepulauan Regency, 2021</i>	193
5.3.5	Produksi Susu Sapi dan Telur Unggas Menurut Kecamatan dan Jenis Unggas di Kabupaten Pangkajene dan Kepulauan, 2021 <i>Cow Milk and Poultry Eggs Production by Sub District and Type of Poultry in Pangkajene dan Kepulauan Regency, 2021</i>	194
5.4	PERIKANAN	
	FISHERY	
5.4.1	Produksi Perikanan Tangkap Menurut Kecamatan dan Jenis Penangkapan (ton) di Kabupaten Pangkajene dan Kepulauan, 2020 dan 2021 <i>Production of Fisheries Capture by Subdistrict and Kind of Capture (ton) in Pangkajene dan Kepulauan Regency, 2020 and 2021</i>	195
5.4.2	Nilai Produksi Perikanan Tangkap Menurut Kecamatan dan Jenis Penangkapan di Kabupaten Pangkajene dan Kepulauan, 2020 dan 2021	

	<i>Value of Fisheries Capture Production by Subdistrict and Kind of Capture in Pangkajene dan Kepulauan Regency, 2020 and 2021</i>	196
5.4.3	Produksi Perikanan Tangkap di Perairan Umum Menurut Kecamatan dan Lokasi Penangkapan (ton) di Kabupaten Pangkajene dan Kepulauan, 2021 <i>Production of Capture Fisheries in Inland Water by Subdistrict and Catch Location (ton) in Pangkajene and Kepulauan Regency, 2021</i>	197
5.4.4	Nilai Produksi Perikanan Tangkap di Perairan Umum Menurut Kecamatan dan Lokasi Penangkapan di Kabupaten Pangkajene dan Kepulauan, 2021 <i>Value of Capture Fisheries Production in Inland Water by Subdistrict and Catch Location in Pangkajene and Kepulauan Regency, 2021</i>	198
5.4.5	Produksi Perikanan Budidaya Menurut Kecamatan dan Jenis Budidaya (ton) di Kabupaten Pangkajene dan Kepulauan, 2021 <i>Production of Aquaculture Fisheries by Subdistrict and Kind of Aquaculture (ton) in Pangkajene and Kepulauan Regency, 2021</i>	199
5.4.6	Nilai Produksi Perikanan Budidaya Menurut Kecamatan dan Jenis Budidaya di Kabupaten Pangkajene dan Kepulauan, 2021 <i>Value of Aquaculture Fisheries Production by Subdistrict and Kind of Aquaculture in Pangkajene and Kepulauan Regency, 2021</i>	200
5.5	KEHUTANAN	
	FORESTRY	
5.5.1	Luas Kawasan Hutan dan Perairan Menurut Kecamatan di Kabupaten Pangkajene dan Kepulauan, 2021 <i>Forest and Inland Water Area by Subdistrict in Pangkajene dan Kepulauan Regency, 2021</i>	201
5.5.2	Produksi Kayu Hutan (m ³) Produksi di Kabupaten Pangkajene dan Kepulauan Menurut Kecamatan dan Jenis 2021 <i>Timber Production (m³) by Subdistrict and Kind of Product in Pangkajene dan Kepulauan Regency, 2021</i>	202
6.	INDUSTRI, PERTAMBANGAN, DAN ENERGI/ INDUSTRY, MINING, AND ENERGY	
6.1	Daya Terpasang, Produksi, dan Distribusi Listrik PT. PLN (Persero) pada Cabang/Ranting PLN Menurut	

	Kecamatan di Kabupaten Pangkajene dan Kepulauan, 2021 <i>Installed Electricity Power, Production, and Distribution of PT. PLN (Persero) at PLN Branch by Subdistrict in Pangkajene dan Kepulauan Regency, 2021</i>	210
6.2	Jumlah Pelanggan Listrik Menurut Kecamatan di Kabupaten Pangkajene dan Kepulauan, 2017–2021 <i>Number of Electricity Customers by Subdistrict in Pangkajene dan Kepulauan Regency, 2017–2021</i>	211
6.3	Jumlah Pelanggan dan Air yang Disalurkan Menurut Kecamatan di Kabupaten Pangkajene dan Kepulauan, 2021 <i>Number of Customers and Distributed Water by Subdistrict in Pangkajene dan Kepulauan Regency, 2021</i>	212
7.	PARIWISATA/TOURISM	
7.1	Jumlah Rumah Makan/Restoran Menurut Kecamatan di Kabupaten Pangkajene dan Kepulauan, 2018–2021 <i>Number of Restaurants by Subdistrict in Pangkajene dan Kepulauan Regency, 2018–2021</i>	221
7.2	Jumlah Hotel dan Akomodasi Lainnya Menurut Klasifikasi di Kabupaten Pangkajene dan Kepulauan, 2017-2021 <i>Number of Hotel and Other Accomodations by Classification in Pangkajene dan Kepulauan Regency, 2017-2021</i>	222
7.3	Rata-rata Lama Menginap Tamu Asing dan Tamu Domestik Menurut Bulan di Kabupaten Pangkajene dan Kepulauan (hari), 2021 <i>Average Length of Stay of Foreign and Domestic Visitors byMonth in Pangkajene dan Kepulauan Regency (day), 2021</i>	223
7.4	Persentase Tingkat Penghunian Kamar Hotel dan Akomodasi Lainnya Menurut Jenis Hotel dan Bulan di Kabupaten Pangkajene dan Kepulauan, 2021 <i>Room Occupancy Rate of Hotels and Other Accommodations by Type of Accommodation and Month in Pangkajene dan Kepulauan Regency, 2021</i>	224

8.	TRANSPORTASI DAN KOMUNIKASI/ TRANSPORTATION AND COMMUNICATION	
8.1	TRANSPORTASI TRANSPORTATION	
8.1.1	Panjang Jalan ¹ Menurut Tingkat Kewenangan Pemerintahan di Kabupaten Pangkajene dan Kepulauan (km), 2018–2020 <i>Length of Roads¹ by Level of Government Authority in Pangkajene dan Kepulauan Regency (km), 2018–2020</i>	233
8.1.2	Panjang Jalan Menurut Jenis Permukaan Jalan di Kabupaten Pangkajene dan Kepulauan (km), 2018–2020 <i>Length of Roads by Type of Road Surface in Pangkajene dan Kepulauan Regency (km), 2018–2020</i>	234
8.1.3	Panjang Jalan Menurut Kondisi Jalan di Kabupaten Pangkajene dan Kepulauan (km), 2018–2020 <i>Length of Roads by Condition of Roads in Pangkajene dan Kepulauan Regency (km), 2018–2020</i>	235
8.1.4	Jumlah Kendaraan Bermotor Menurut Kecamatan dan Jenis Kendaraan di Kabupaten Pangkajene dan Kepulauan, 2020 <i>Number of Motorized Vehicles by Subdistrict and Kind of Vehicle in Pangkajene dan Kepulauan Regency, 2020</i>	236
8.2	KOMUNIKASI COMMUNICATION	
8.2.1	Jumlah Kantor Pos Pembantu Menurut Kecamatan di Kabupaten Pangkajene dan Kepulauan, 2018–2021 <i>Number of Post Offices Subsidiaries by Subdistrict in Pangkajene dan Kepulauan Regency, 2018–2021</i>	237
9.	PERBANKAN, KOPERASI, DAN HARGA-HARGA/ BANKING, COOPERATIVE, AND PRICES	
9.1	Jumlah Koperasi Aktif Menurut Kecamatan di Kabupaten Pangkajene dan Kepulauan, 2018–2021 <i>Number of Active Cooperative by Subdistrict in Pangkajene dan Kepulauan Regency, 2018–2021</i>	245
9.2	Jumlah Koperasi Menurut Jenis Koperasi dan Kecamatan	

	di Kabupaten Pangkajene dan Kepulauan, 2021 <i>Number of Cooperative by Kind of Cooperative and Subdistrict in Pangkajene dan Kepulauan Regency, 2021</i>	246
9.3	Jumlah Kantor Bank Menurut Kelompok Bank di Kabupaten Pangkajene dan Kepulauan, 2015–2021 <i>Number of Bank Offices by Bank Group in Pangkajene dan Kepulauan Regency, 2015–2021</i>	247
9.4	Posisi Pinjaman Rupiah Menurut Lapangan Usaha dan Bulan di Kabupaten Pangkajene dan Kepulauan, 2021 <i>Position of Rupiah Loans by Business Field and Month in Pangkajene dan Kepulauan Regency, 2021</i>	250
9.5	Posisi Pinjaman Rupiah Menurut Jenis Penggunaan dan Bulan di Kabupaten Pangkajene dan Kepulauan, 2021 <i>Position of Rupiah Loans by Type of Use and Month in Pangkajene dan Kepulauan Regency, 2021</i>	256
9.6	Posisi Pinjaman Rupiah Menurut Skala Bisnis dan Bulan di Kabupaten Pangkajene dan Kepulauan, 2021 <i>Position of Rupiah Loans by Business Scale and Month in Pangkajene dan Kepulauan Regency, 2021</i>	257
10.	PENGELUARAN PENDUDUK/POPULATION EXPENDITURE	
10.1	Rata-rata Pengeluaran per Kapita Sebulan Menurut Kelompok Komoditas (rupiah) di Kabupaten Pangkajene dan Kepulauan, 2020 dan 2021 <i>Monthly Average Expenditure per Capita by Commodity Group (rupiahs) in Pangkajene dan Kepulauan Regency, 2020 and 2021</i>	266
10.2	Persentase Pengeluaran per Kapita Sebulan Menurut Kelompok Komoditas di Kabupaten Pangkajene dan Kepulauan, 2020 dan 2021 <i>Percentage of Monthly Expenditure per Capita by Commodity Group in Pangkajene dan Kepulauan Regency, 2020 and 2021</i>	267
10.3	Persentase Penduduk Menurut Golongan Pengeluaran Per Kapita Sebulan di Kabupaten Pangkajene dan Kepulauan, 2021 <i>Percentage of Population by Per Capita Spending Group a Month in Pangkajene dan Kepulauan Regency, 2021</i>	266

11. PERDAGANGAN/TRADE

11.1	Jumlah Sarana Perdagangan Menurut Jenisnya di Kabupaten Pangkajene dan Kepulauan, 2018–2021 <i>Number of Trading Facilities by Type of Facility in Pangkajene dan Kepulauan Regency, 2018–2021</i>	276
------	---	-----

12. SISTEM NERACA REGIONAL/SYSTEM OF REGIONAL ACCOUNTS

12.1.	Produk Domestik Regional Bruto Atas Dasar Harga Berlaku Menurut Lapangan Usaha di Kabupaten Pangkajene dan Kepulauan (miliar rupiah), 2017–2021 <i>Gross Regional Domestic Product at Current Market Prices by Industry in Pangkajene dan Kepulauan Regency (billion rupiahs), 2017–2021....</i>	289
12.2	Produk Domestik Regional Bruto Atas Dasar Harga Konstan 2010 Menurut Lapangan Usaha di Kabupaten Pangkajene dan Kepulauan (miliar rupiah), 2017–2021 <i>Gross Regional Domestic Product at 2010 Constant Market Prices by Industry in Pangkajene dan Kepulauan Regency (billion rupiahs), 2017–2021</i>	291
12.3	Distribusi Persentase Produk Domestik Regional Bruto Atas Dasar Harga Berlaku Menurut Lapangan Usaha di Kabupaten Pangkajene dan Kepulauan, 2017–2021 <i>Percentage Distribution of Gross Regional Domestic Product at Current Market Prices by Industry in Pangkajene dan Kepulauan Regency, 2017–2021</i>	293
12.4	Laju Pertumbuhan Produk Domestik Regional Bruto Atas Dasar Harga Konstan 2010 Menurut Lapangan Usaha di Kabupaten Pangkajene dan Kepulauan (persen), 2017–2021 <i>Growth Rate of Gross Regional Domestic Product at 2010 Constant Market Prices by Industry in Pangkajene dan Kepulauan Regency (percent), 2017–2021</i>	295
12.5	Produk Domestik Regional Bruto Atas Dasar Harga Berlaku Menurut Jenis Pengeluaran di Kabupaten Pangkajene dan Kepulauan (miliar rupiah), 2015–2020 <i>Gross Regional Domestic Product at Current Market Prices by Type of Expenditure in Pangkajene dan Kepulauan Regency (billion rupiahs), 2015–2020</i>	297

12.6	Produk Domestik Regional Bruto Atas Dasar Harga Konstan 2010 Menurut Jenis Pengeluaran di Kabupaten Pangkajene dan Kepulauan (miliar rupiah), 2015-2020 <i>Gross Regional Domestic Product at 2010 Constant Market Prices by Type of Expenditure in Pangkajene dan Kepulauan Regency (billion rupiahs), 2015–2020.....</i>	298
12.7	Distribusi Persentase Produk Domestik Regional Bruto Atas Dasar Harga Berlaku Menurut Pengeluaran di Kabupaten Pangkajene dan Kepulauan, 2015-2020 <i>Percentage Distribution of Gross Regional Domestic Product at Current Prices by Expenditure in Pangkajene dan Kepulauan Regency, 2015–2020</i>	299
12.8	Laju Pertumbuhan Produk Domestik Regional Bruto Atas Dasar Harga Konstan 2010 Menurut Pengeluaran di Kabupaten Pangkajene dan Kepulauan, 2015-2020 <i>Growth rate of Gross Regional Domestic Product at 2010 Constant Prices by Expenditure in Pangkajene dan Kepulauan Regency, 2015–2020</i>	300
13.	PERBANDINGAN ANTAR KABUPATEN/ KOTA/ REGENCY/MUNICIPAL COMPARISON	
13.1	Jumlah Penduduk Menurut Kabupaten/Kota di Provinsi Sulawesi Selatan, 2017–2021..... <i>Population by Regency/Municipality in Sulawesi Selatan Province (thousand), 2017–2021.....</i>	306
13.2	Laju Pertumbuhan Produk Domestik Regional Bruto Atas Dasar Harga Konstan 2010 Menurut Kabupaten/ Kota di Provinsi Sulawesi Selatan (persen), 2017–2021 <i>Rate of Growth of Gross Regional Domestic Products at Constant 2010 Prices by Regency/Municipality in Sulawesi Selatan Province (percent), 2017–2021.....</i>	307
13.3	Jumlah Penduduk Miskin Menurut Kabupaten/ Kota di Provinsi Sulawesi Selatan (ribu), 2017–2021 <i>Number of Poor Population by Regency/Municipality in Sulawesi Selatan Province (thousand), 2017–2021</i>	308
13.4	Indeks Pembangunan Manusia Menurut Kabupaten/	

Kota di Provinsi Sulawesi Selatan, 2017–2021
*Human Development Index by Regency/Municipality in Sulawesi
Selatan Province, 2017–2021* 309

<https://pangkep.kab.bps.go.id>

DAFTAR GAMBAR/LIST OF FIGURES

	Halaman Page
1.1 Persentase Luas Daerah Menurut Kecamatan di Kabupaten Pangkajene dan Kepulauan, 2020 <i>Percentage of Total Area by Subdistrict in Pangkajene dan Kepulauan Regency, 2020</i>	5
1.2 Jumlah Hari Hujan Menurut Bulan di Kabupaten Pangkajene dan Kepulauan, 2021 <i>Number of Rainy Days by Month in Pangkajene dan Kepulauan Regency, 2021</i>	6
2.1 Jumlah Desa/Kelurahan Menurut Kecamatan di Kabupaten Pangkajene dan Kepulauan, 2021 <i>Number of Villages/Kelurahan by Subdistrict in Pangkajene dan Kepulauan Regency, 2021</i>	18
2.2 Persentase Pegawai Negeri Sipil Menurut Tingkat Pendidikan di Kabupaten Pangkajene dan Kepulauan, Desember 2020 <i>Percentage of Civil Servants by Educational Level in Pangkajene dan Kepulauan Regency, Desember 2020</i>	19
3.1 Distribusi Penduduk Menurut Kecamatan di Kabupaten Pangkajene dan Kepulauan, 2021 <i>Distribution of Population by Subdistrict in Pangkajene dan Kepulauan Regency, 2021</i>	45
3.2 Persentase Penduduk Berumur 15 Tahun Keatas yang Bekerja Selama Seminggu yang Lalu Menurut Status Pekerjaan Utama di Kabupaten Pangkajene dan Kepulauan, 2021 <i>Percentage of Population Aged 15 Years and Over Who Worked During the Previous Week by Main Employment Status in Pangkajene dan Kepulauan Regency, 2021</i>	46
4.1 Jumlah Tenaga Kesehatan di Kabupaten Pangkajene dan Kepulauan, 2021 <i>Number of Medical Personnel in Pangkajene dan Kepulauan Regency, 2021</i>	70
4.2 Persentase Tindak Pidana Menurut Kecamatan di Kabupaten Pangkajene dan Kepulauan, 2021 <i>Percentage of Crimes by Subdistrict in Pangkajene dan Kepulauan Regency,</i>	

	Halaman Page
2021	71
5.1 Populasi Ternak dan Unggas di Kabupaten Pangkajene dan Kepulauan, 2021 <i>Livestock and Poultry Population in Pangkajene dan Kepulauan Regency, 2021</i>	153
5.2 Produksi Tanaman Biofarmaka Menurut Jenis Tanaman di Kabupaten Pangkajene dan Kepulauan (kg), 2021 <i>Production of Medicinal Plants by Kind of Plant in Pangkajene dan Kepulauan Regency (kg),2021</i>	154
6.1 Jumlah Pelanggan Listrik di Kabupaten Pangkajene dan Kepulauan, 2017–2021 <i>Number of Electricity Customers in Pangkajene dan Kepulauan Regency, 2017–2021</i>	208
6.2 Jumlah Pelanggan Air di Kabupaten Pangkajene dan Kepulauan, 2017–2021 <i>Number of Water Customers in Pangkajene dan Kepulauan Regency, 2017–2021</i>	209
7.1 Jumlah Rumah Makan/Restoran di Pangkajene dan Kepulauan, 2018–2021 <i>Number of Restaurants in Pangkajene dan Kepulauan Regency, 2018-2021</i>	219
7.2 Persentase Tingkat Penghunian Kamar Hotel dan Akomodasi Lainnya Menurut Bulan di Kabupaten Pangkajene dan Kepulauan, 2021 <i>Room Occupancy Rate of Hotels and Other Accommodations by Month in Pangkajene dan Kepulauan Regency, 2021</i>	220
8.1 Persentase Panjang Jalan Menurut Jenis Permukaan Jalan di Kabupaten Pangkajene dan Kepulauan (km), 2020 <i>Percentage of Length of Roads by Type of Road Surface in Pangkajene dan Kepulauan Regency (km), 2020</i>	231
8.2 Persentase Panjang Jalan Menurut Kondisi Jalan di Kabupaten Pangkajene dan Kepulauan (km), 2020 <i>Percentage of Length of Roads by Condition of Roads in Pangkajene dan Kepulauan Regency (km), 2020</i>	232
9.1 Jumlah Koperasi Aktif di Kabupaten Pangkajene dan Kepulauan, 2018–2021	

	<i>Number of Active Cooperative in Pangkajene dan Kepulauan Regency, 2018–2021</i>	243
9.2	Persentase Jumlah Koperasi Menurut Jenis Koperasi di Kabupaten Pangkajene dan Kepulauan, 2021 <i>Percentage of Number of Cooperative by Kind of Cooperative in Pangkajene dan Kepulauan Regency, 2021</i>	244
10.1	Persentase Penduduk Menurut Golongan Pengeluaran Per Kapita Sebulan di Kabupaten Pangkajene dan Kepulauan, 2021 <i>Percentage of Population by Per Capita Spending Group a Month in Pangkajene dan Kepulauan Regency, 2021</i>	264
10.2	Persentase Penduduk Menurut Golongan Pengeluaran Per Kapita Sebulan di Kabupaten Pangkajene dan Kepulauan, 2021 <i>Percentage of Monthly Expenditure per Capita by Commodity Group in Pangkajene dan Kepulauan Regency, 2020 and 2021</i>	265
11.1	Jumlah Sarana Perdagangan di Kabupaten Pangkajene dan Kepulauan, 2017–2021 <i>Number of Trading Facilities in Pangkajene dan Kepulauan Regency, 2017–2021</i>	274
11.2	Jumlah Pasar di Kabupaten Pangkajene dan Kepulauan, 2017–2021 <i>Number of Market in Pangkajene dan Kepulauan Regency, 2017–2021</i>	275
12.1	Produk Domestik Regional Bruto Atas Dasar Harga Berlaku Menurut Lapangan Usaha di Kabupaten Pangkajene dan Kepulauan (miliar rupiah), 2017–2021 <i>Gross Regional Domestic Product at Current Market Prices by Industry in Pangkajene dan Kepulauan Regency (billionrupiahs), 2017–2021</i>	287
12.2	Laju Pertumbuhan Produk Domestik Regional Bruto Atas Dasar Harga Konstan 2010 Menurut Lapangan Usaha di Kabupaten Pangkajene dan Kepulauan (persen), 2017–2021 <i>Growth Rate of Gross Regional Domestic Product at 2010 Constant Market Prices by Industry in Pangkajene dan Kepulauan Regency (percent), 2017–2021</i>	288
13.1	Distribusi Penduduk Menurut Kabupaten/Kota di Provinsi Sulawesi Selatan (ribu), 2021 <i>Population Distribution by Regency/Municipality in Sulawesi Selatan Province (thousand), 2017–2021</i>	304

13.2 Perbandingan Indeks Pembangunan Manusia Menurut Kabupaten/Kota di Provinsi Sulawesi Selatan, 2021
Comparison of Human Development Index by Regency/ Municipality in Sulawesi Selatan Province, 2021 305

<https://pangkepkab.bps.go.id>

PENJELASAN UMUM/EXPLANATORY NOTES

Tanda-tanda, satuan-satuan, dan lain-lainnya yang digunakan dalam publikasi ini adalah sebagai berikut:

Symbols, measurement units, and acronyms which are used in this publication, are as follows:

1. TANDA-TANDA/SYMBOLS

Data tidak tersedia/Data not available	: ...
Tidak ada atau nol /Null or zero	: -
Data dapat diabaikan/Data negligible	: 0
Tanda decimal/Decimal point	: ,
Data tidak dapat ditampilkan/Not applicable	: NA
Angka estimasi/Estimated figures	: e
Angka diperbaiki/Revised figures	: r
Angka sementara/Preliminary figures	: x
Angka sangat sementara/Very preliminary figures	: xx
Angka sangat sangat sementara/Very very preliminary figures	: xxx

2. SATUAN/UNITS

barel/barrel	: 158,99 liter/litres = 1/6,2898 m ³
hektar (ha)/hectare (ha)	: 10 000 m ²
kilometer (km)/kilometres (km)	: 1 000 meter/meters (m)
knot/knot	: 1,8523 km/jam (km/hour)
kuintal/quintal	: 100 kg
KWh	: 1 000 Watt hour
MWh	: 1 000 KWh
liter (untuk beras)/litre (for rice)	: 0,80 kg
MMSCF	: 1/35,3 m ³
metrik ton (m.ton)/metric ton (m. ton)	: 0,98421 long ton = 1 000 kg
ons/ounce	: 28,31 gram/grams
ton	: 1 000 kg

Satuan lain: buah, dus, butir, helai/lembar, kaleng, batang, pulsa, ton kilometer (ton-km), jam, menit, persen (%).

Other units: unit, pack, pieces, sheet, tin, pulse, ton-kilometres(ton-km), hour, minute, percent (%).

Perbedaan angka di belakang koma disebabkan oleh pembulatan angka.

The difference in decimal numbers is caused by rounding.

DAFTAR SINGKATAN/ LIST OF ABBREVIATIONS

SI	: Stasiun Iklim
SIMPK	: Stasiun Meteorologi Pertanian Khusus
t.t	: Tempat tidur
BCG	: Bacillus Calmette Guerin
DPT	: Difteri, Pertusis, Tetanus
TT	: Tetanus Toxoid
IOT	: Industri Obat Tradisional/ <i>Traditional Medicine Industry</i>
IKOT	: Industri Kecil Obat Tradisional/ <i>Traditional Medicine Small</i>
Alkes	: Alat kesehatan/ <i>Health Kits</i>
PKRT	: Perbekalan Kesehatan Rumah tangga/ <i>Household Health Logistics</i>
Kompl	: Komplemen/ <i>Complement</i>
IRTP	: Industri Pangan Produksi Rumah Tangga/ <i>Foods Home Industry</i>
PBF	: Pedagang Besar Farmasi/ <i>Pharmacy Whole-seller</i>
GFK	: Gudang Farmasi Kab/Kota/Regency/ <i>Municipality Pharmacy Warehouse</i>
RB	: Rumah Bersalin/ <i>Delivery House</i>
Pustu	: Puskesmas pembantu/ <i>Auxiliary Public Health Center</i>
BP	: Balai Pengobatan/ <i>Polyclinic</i>
TPS	: Tempat Pembuangan Sementara / <i>landfill</i>
Jamkesmas	: Jaminan kesehatan masyarakat miskin/ <i>Poor public health insurance</i>
PJKMU	: Program Jaminan Kesehatan Masyarakat Umum
SIUP	: Surat Ijin Usaha Perdagangan/ <i>Trading Permission Letter</i>
TDP	: Tanda Daftar Perusahaan/ <i>Company Registration Identity</i>
API	: Angka Pengenal Importir/ <i>Importer's Identity Number</i>

Statistik Kunci, 2019–2021 Key Statistics, 2019–2021

Rincian/Description	Satuan/Unit	2019	2020	2021
(1)	(2)	(3)	(4)	(5)
SOSIAL/SOCIAL				
Penduduk ¹ /Population ¹	jiwa	335 514	345 775	348230
Laju Pertumbuhan Penduduk ¹ /Population Growth ¹	%	1,00	1,21	0,53 ⁹
Angka Harapan Hidup ^{1-e} /Life Expectancy Rate ¹	tahun/years	66,49	66,66	95,3
Angka Melek Huruf Usia 15+/ <i>Literacy Rate Aged 15+</i>	%	92,9	91,5	95,3
Tingkat Partisipasi Angkatan Kerja -TPAK ^{2,3} <i>Labour Force Participation Rate-LFPR^{2,3}</i>	%	61,22 ³	63,85 ³	64,43 ³
Tingkat Pengangguran Terbuka-TPT ² <i>Unemployment Rate-UR²</i>	%	5,41 ⁴	5,18 ⁴	5,86 ⁴
Penduduk Miskin ⁵ /Poor People ⁴	ribu/thousand	47,07	47,12	48,40
Persentase Penduduk Miskin ⁴ <i>Percentage of Poor People⁴</i>	%	14,06	13,96	14,28
Indeks Pembangunan Manusia-IPM ⁵ <i>Human Development Index⁵</i>	–	68,29	68,72	69,21
EKONOMI/ECONOMIC				
Produk Domestik Regional Bruto (PDRB) Harga Berlaku ⁶ <i>Gross Regional Domestic Bruto (GRDP) at Current Price⁶</i>	miliar rupiah <i>billion rupiahs</i>	25 990,18	25 662,55*	27 574,74**
Laju Pertumbuhan Ekonomi ⁸ /Economic Growth ⁷	%	6,41	-1,69*	3,46**

- Catatan/Notes: ¹ Hasil proyeksi penduduk Indonesia 2010–2035 (pertengahan tahun/Juni)/*The result of Indonesia population projection 2010–2035 (mid year/June)*
- ² Kondisi Agustus/Condition at August
- ³ Menggunakan penimbang hasil proyeksi penduduk tahun 2010–2035/Weighted by the 2010–2035 population projection
- ⁴ Kondisi Maret/Condition at March
- ⁵ Sejak tahun 2010, IPM dihitung dengan metode baru. Komponen IPM metode baru adalah angka harapan hidup saat lahir, harapan lama sekolah, rata-rata lama sekolah, dan pengeluaran per kapita/Since 2010, HDI was calculated using new method. New HDI component are life expectancy at birth, expected years of schooling, means years of schooling, and expenditure per capita
- ⁶ Mulai tahun 2010 mengadopsi System of National Account 2008 (SNA 2008)/Since 2010 is in line with System of National Account 2008 (SNA 2008)
- ⁷ Menggunakan tahun dasar 2010 (2010=100)/Using 2010 base year (2010=100)
- ⁸ Menggunakan proyeksi penduduk berdasarkan hasil SP2010/Using population projection based on SP2010
- ⁹ Laju pertumbuhan penduduk dihitung berdasarkan penduduk tahun 2020 (September) dibandingkan dengan penduduk tahun 2021 (Juni)/The growth rate refers to the change of the population in 2020 (September) to the population in 2021 (June)

1

GEOGRAFI & IKLIM* GEOGRAPHY & CLIMATE*

Pangkajene
dan Kepulauan



Pangkajene
dan Kepulauan



Jumlah
Pulau **115**



Luas **1112,29**
Daerah (km)²



Tinggi
Wilayah
350

Curah Hujan
Tertinggi

860,3 MM
Desember



12,9%

Wilayah Terluas
Balocci

53,9%

Pulau Terbanyak
Liukang Tangaya

Terjauh
Liukang Tangaya

PENJELASAN TEKNIS

1. Secara astronomis, Kabupaten Pangkajene dan Kepulauan terletak diantara $4^{\circ}40' \text{ LS}$ - $8^{\circ}00' \text{ LS}$ dan 110° BT - $119^{\circ}48'67'' \text{ BT}$.
2. Berdasarkan posisi geografisnya, Kabupaten Pangkajene dan Kepulauan memiliki batas-batas: Utara – Kabupaten Barru; Selatan – Kabupaten Maros; Timur – Kabupaten Maros dan Kabupaten Bone; Barat – Selat Makassar.
3. Kabupaten Pangkajene dan Kepulauan memiliki luas wilayah $1.112,29 \text{ km}^2$ dan memiliki 115 pulau.

TECHNICAL NOTES

1. *Astronomically, Pangkajene dan Kepulauan Regency is located between $4^{\circ}40' \text{ LS}$ and $8^{\circ}00' \text{ South latitude}$, and between 110° BT and $119^{\circ}48'67'' \text{ BT East longitude}$.*
2. *In terms of geographic position, Pangkajene dan Kepulauan Regency has boundaries as follows: North – Barru Regency; South – Maros Regency; East – Maros Regency and Bone Regency; West – Makassar Strait.*
3. *Pangkajene dan Kepulauan Regency has an area of $1,112.29 \text{ km}^2$ and has 115 islands.*

ULASAN**DESCRIPTION****Geografi**

Kabupaten Pangkajene dan Kepulauan terletak di Pantai Barat Sulawesi Selatan, berjarak sekitar 100 km arah utara Kota Makassar. Kabupaten Pangkajene dan Kepulauan memiliki luas wilayah seluas 1.112,29 km² dengan luas wilayah terluas berada di Kecamatan Balocci dan luas wilayah terkecil berada di Kecamatan Mandalle.

Dengan kondisi geografis yang ada, Kecamatan Liukang Tangaya merupakan kecamatan terjauh yang berjarak ± 291 km dari ibukota kabupaten. Kabupaten Pangkajene dan Kepulauan terdiri dari 13 Kecamatan dan 103 Desa/Kelurahan.

Iklim

Rata-rata suhu udara tertinggi di Kabupaten Pangkajene dan Kepulauan pada tahun 2021 sebesar 29,5°C terjadi pada bulan Agustus dengan kelembaban udara sebesar 69,4%, tekanan udara sebesar 1.009,6 mb, kecepatan angin 4,0 knots dan penyinaran matahari sebesar 68,4%.

Sedangkan, rata-rata suhu terendah terjadi pada bulan Januari yaitu sebesar 27,2°C dengan kelembaban udara sebesar 87,7%, kecepatan angin 3,0 knots, tekanan udara sebesar 1.007,9 mb, dan penyinaran matahari sebesar 25%.

Hari hujan paling banyak terjadi pada bulan Januari yaitu 30 hari dengan curah hujan 839,9 mm³.

Geography

Pangkajene dan Kepulauan Regency is located on the West Coast of South Sulawesi, located about 100 km north of Makassar Municipality. Pangkajene dan Kepulauan Regency has an area of 1,112.29 km² with the widest area in Balocci Subdistrict and the smallest area in Mandalle Subdistrict.

With existing geographical conditions, Liukang Tangaya Subdistrict is the furthest subdistrict which is ± 291 km from the regency capital. Pangkajene dan Kepulauan Regency has 13 subdistrict spreading over 103 villages.

Climate

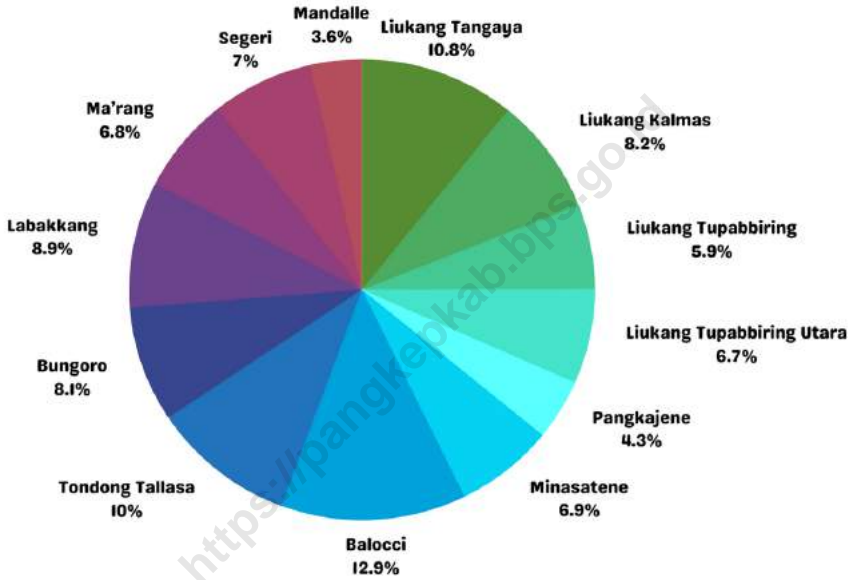
The highest average air temperature in Pangkajene dan Kepulauan Regency in 2021 amounted to 29.5° C occurred in August with 69.4% humidity, air pressure of 1,009.6 mb, wind speed of 4.0 knots and sun irradiation of 68.4 %.

Meanwhile, the lowest average temperature occurred in January, namely 27.2° C with air humidity of 87.7%, wind speed of 3.0 knots, air pressure of 1,007.9 mb, and sun irradiation of 25%.

The most rainy days occur in January, namely 30 days with rainfall of 839.9 mm³.

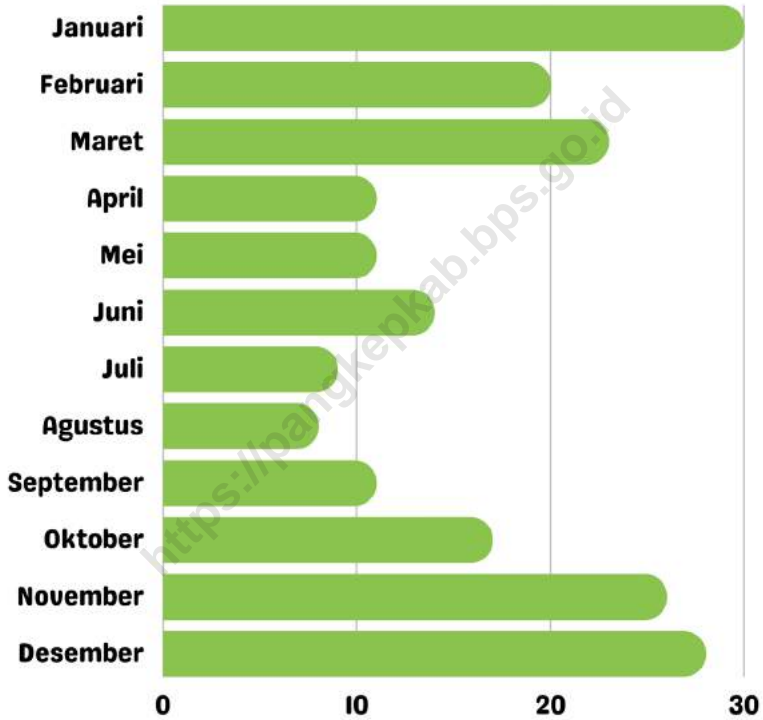
Gambar 1.1.
Figures

Persentase Luas Daerah Menurut Kecamatan di Kabupaten Pangkajene dan Kepulauan, 2020
Percentage of Total Area by Subdistrict in Pangkajene dan Kepulauan Regency, 2020



Gambar 1.2
Figures

Jumlah Hari Hujan Menurut Bulan di Kabupaten Pangkajene dan Kepulauan, 2021
Number of Rainy Days by Month in Pangkajene dan Kepulauan Regency, 2021



1.1 KEADAAN GEOGRAFI GEOGRAPHY CONDITION

Tabel
Table 1.1.1 **Luas Daerah dan Jumlah Pulau Menurut Kecamatan di Kabupaten Pangkajene dan Kepulauan, 2020**
Total Area and Number of Islands by Subdistrict in Pangkajene dan Kepulauan Regency, 2020

Kecamatan <i>Subdistrict</i>	Ibukota Kecamatan <i>Capital of Subdistrict</i>	Luas <i>Total Area</i> (km ² /sq.km)
(1)	(2)	(3)
Liukang Tangaya	Sapuka	120,00
Liukang Kalmas	Kalu-Kaluang	91,50
Liukang Tupabbiring	Mattiro Sompe	66,00
Liukang Tupabbiring Utara	Mattiro Kanja	74,00
Pangkajene	Tumampua	47,39
Minasatene	Minasate	76,48
Balocci	Balleangin	143,48
Tondong Tallasa	Bantimurung	111,20
Bungoro	Samalewa	90,12
Labakkang	Labakkang	98,46
Ma'rang	Bonto-Bonto	75,22
Segeri	Segeri	78,28
Mandalle	Tamarupa	40,16
Pangkep	Pangkajene	1 112,29

Lanjutan Tabel/*Continued Table 1.1.1*

Kecamatan <i>Subdistrict</i>	Persentase terhadap Luas Kabupaten <i>Percentage to Regency Area</i>	Jumlah Pulau <i>Number of Islands</i>
(1)	(4)	(5)
Liukang Tangaya	10,79	62
Liukang Kalmas	8,23	14
Liukang Tupabbiring	4,89	20
Liukang Tupabbiring Utara	7,69	18
Pangkajene	4,26	1
Minasatene	6,88	-
Balocci	12,90	-
Tondong Tallasa	10,00	-
Bungoro	8,10	-
Labakkang	8,85	-
Ma'rang	6,76	-
Segeri	7,04	-
Mandalle	3,61	-
Pangkep	100,00	115

Sumber/*Source*: Badan Pusat Statistik Kabupaten Pangkajene dan Kepulauan/*Statistics of Pangkajene dan Kepulauan Regency*

Tabel
Table 1.1.2

Tinggi Wilayah dan Jarak ke Ibukota Kabupaten Menurut Kecamatan di Kabupaten Pangkajene dan Kepulauan, 2020
Altitude and Distance to the Capital of Regency by Subdistrict in Pangkajene dan Kepulauan Regency, 2020

Kecamatan Subdistrict	Tinggi Wilayah (mdpl) Altitude (m a.s.l)	Jarak ke Ibukota Kabupaten Distance to the Capital of Regency
(1)	(2)	(3)
Liukang Tangaya	5	291,29
Liukang Kalmas	5	209,21
Liukang Tupabbiring	5	43,55
Liukang Tupabbiring Utara	5	19,31
Pangkajene	10	-
Minasatene	50	2,50
Balocci	700	21,00
Tondong Tallasa	625	25,00
Bungoro	150	3,50
Labakkang	100	7,00
Ma'rang	100	15,00
Segeri	100	22,00
Mandalle	100	30,00
Pangkep	350	-

Sumber/Source: Badan Pusat Statistik Kabupaten Pangkajene dan Kepulauan/Statistics of Pangkajene dan Kepulauan Regency

1.2 KEADAAN IKLIM CLIMATE CONDITION

Tabel 1.2.1 **Pengamatan Unsur Iklim Menurut Bulan di Kabupaten Pangkajene dan Kepulauan, 2021**
Table 1.2.1 **Observation of Climate Elements By Months at Pangkajene dan Kepulauan Regency, 2021**

Bulan Month	Suhu/Temperature (°C)			Kelembaban/Humidity (%)		
	Minimum	Rata-rata Average	Maksimum Maximum	Minimum	Rata-rata Average	Maksimum Maximum
(1)	(2)	(3)	(4)	(5)	(6)	(7)
Januari/January	22,8	27,2	31,2	68,0	87,7	99,0
Februari/February	23,2	27,5	31,9	67,0	86,9	99,0
Maret/March	22,7	27,8	32,6	69,0	85,9	98,0
April/April	23,2	28,5	32,2	55,0	79,0	99,0
Mei/May	23,4	29,4	34,0	51,0	74,7	98,0
Juni/June	22,4	28,8	34,5	47,0	76,8	97,0
Juli/July	20,5	28,3	34,0	40,0	76,7	97,0
Agustus/August	22,7	29,5	34,3	43,0	69,4	98,0
September/September	22,3	29,4	34,6	44,0	71,4	97,0
Oktober/October	23,6	29,0	33,5	54,0	78,5	98,0
November/November	23,6	28,3	32,6	63,0	82,4	98,0
Desember/December	23,0	27,7	32,6	58,0	84,5	99,0

Lanjutan Tabel/*Continued Table 1.2.1*

Bulan Month	Kecepatan Angin (m/det) Wind Velocity (m/sec)			Tekanan Udara/Atmospheric Pressure (mbar)		
	Minimum	Rata-rata Average	Maksimum Maximum	Minimum	Rata-rata Average	Maksimum Maximum
(1)	(8)	(9)	(10)	(11)	(12)	(13)
Januari/January	Calm	3,0	12,0	1004,0	1007,9	1011,3
Februari/February	Calm	3,0	18,0	1005,0	1008,9	1013,7
Maret/March	Calm	2,6	10,0	1003,7	1008,8	1013,5
April/April	Calm	3,3	12,0	1004,7	1009,4	1012,7
Mei/May	Calm	3,4	10,0	1004,5	1008,3	1012,7
Juni/June	Calm	2,5	11,0	1005,5	1009,8	1013,0
Juli/July	Calm	1,3	6,0	1005,4	1009,4	1014,3
Agustus/August	Calm	4,0	14,0	1005,4	1009,6	1013,9
September/September	Calm	1,8	12,0	1005,3	1009,0	1012,8
Oktober/October	Calm	2,3	12,0	1004,0	1008,7	1013,6
November/November	Calm	3,1	19,0	1003,6	1007,9	1012,2
Desember/December	Calm	3,5	12,0	1003,7	1009,2	1014,2

Lanjutan Tabel/*Continued Table 1.2.1*

Bulan Month	Jumlah Curah Hujan Number of Precipitation (mm)	Jumlah Hari Hujan (hari) Number of Rainy Days (day)	Penyinaran Matahari Duration of Sunshine (%)
(1)	(14)	(15)	(16)
Januari/January	839,9	30	25,0
Februari/February	397,0	20	34,5
Maret/March	626,3	23	44,5
April/April	294,0	11	50,9
Mei/May	78,1	11	58,2
Juni/June	87,0	14	63,8
Juli/July	77,3	9	48,1
Agustus/August	104,2	8	68,4
September/September	82,5	11	57,2
Oktober/October	245,4	17	66,2
November/November	542,0	26	43,3
Desember/December	860,3	28	28,8

Sumber/Source: Stasiun Klimatologi Maros (BMKG)/Climatology Station of Maros (BMKG)

PEMERINTAHAN *Government*

2

ADMINISTRATIF

PNS

103

KELURAHAN /
DESA

60,98%*
perempuan



83,32%

Realisasi Pendapatan
Pemerintah



85,71%

Laki - Laki

81,13%

Realisasi Belanja
Pemerintah



DPRD

*) 2020

PENJELASAN TEKNIS**TECHNICAL NOTES**

1. Menurut Undang-Undang Dasar Republik Indonesia 1945 (hasil amandemen kedua), yaitu pada Bab VI tentang Pemerintahan Daerah, Pasal 18, Ayat 1, dinyatakan bahwa "Negara Kesatuan Republik Indonesia dibagi atas daerah-daerah provinsi dan daerah provinsi itu dibagi atas kabupaten dan kota, yang tiap-tiap provinsi, kabupaten, dan kota itu mempunyai pemerintahan daerah, yang diatur dengan undang-undang."
 2. Kecamatan adalah wilayah administratif yang merupakan kepanjangan tangan dari pemerintah kabupaten atau kota. Kecamatan dipimpin oleh seorang camat, masing-masing merupakan pegawai negeri sipil serta bertanggung jawab kepada bupati atau wali kota yang melingkupi batas-batas wilayahnya. Setiap kecamatan terdiri dari beberapa kelurahan/desa atau nama lain.
 3. Tingkatan di bawah kecamatan adalah Kelurahan atau desa. Kelurahan dipimpin oleh seorang lurah, sedangkan Desa dipimpin oleh seorang kepala desa.
 4. Dusun adalah suatu daerah dimana beberapa rumah atau keluarga yang bertempat
1. *As stated in Undang-Undang Dasar Republik Indonesia 1945 (after second amendment), in Chapter IV, clause 18, verse 1, stated "Negara Kesatuan Republik Indonesia divided by Provinces whereas the province itself divided by Regencies and Cities, and owned local government and regulated by Constitution"*
 2. *Subdistrict is an administrative area located within Regency or City which led by Camat. Camat itself is a legal civil servant and report directly to Bupati or Walikota. Subdistrict consist of Urban Communities/Village.*
 3. *Urban Communities is one level below Subdistrict and led by Lurah, meanwhile and certain area Urban Communities can be called Village and led by Kepala Desa.*
 4. *Rural is an area contain house and families that settled their life. Rural is Level 5 administrative area*

tinggal. Dusun merupakan Dati V yang merupakan bagian dari sebuah desa. Untuk beberapa wilayah, menggunakan sinonim Lingkungan untuk wilayah Kelurahan dalam penyebutannya.

which is also part of Village. In an Urban Communities neighbors, Rural used to be called Lingkungan.

5. Rukun Warga (RW) adalah pembagian wilayah di Indonesia di bawah Dusun atau Lingkungan.

5. *Rukun Warga (RW) is administrative area that put it all together to construct Dusun or Lingkungan.*

6. Rukun Tetangga (RT) adalah pembagian wilayah di Indonesia di bawah Rukun Warga.

6. *Rukun Tetangga (RT) is one level area below RW.*

7. Dewan Perwakilan Rakyat Daerah (DPRD) adalah lembaga perwakilan rakyat daerah yang berkedudukan sebagai unsur penyelenggara pemerintahan daerah di provinsi/kabupaten/kota) di Indonesia.

7. *Regional People's Representative Council is a regional people's representative institution that is domiciled as an element of the regional administration in the province / district / municipality) in Indonesia.*

<https://www.bps.go.id>

ULASAN**DESCRIPTION****Wilayah Administratif**

Secara administratif, Kabupaten Pangkajene dan Kepulauan memiliki 13 kecamatan yang terdiri dari 103 desa/kelurahan. Kecamatan Labakkang memiliki pembagian desa/kelurahan terbanyak yaitu 13 desa/kelurahan, sedangkan Kecamatan Balocci memiliki desa/kelurahan paling sedikit yaitu 5 desa/kelurahan.

Sumber Daya Manusia

Pemerintah Kabupaten Pangkajene dan Kepulauan pada tahun 2020 memiliki 5.810 pegawai Negeri Sipil (PNS), dengan 2.267 laki-laki (39,02 persen) dan 3.543 perempuan (60,98 persen). Jumlah PNS tersebut menurun 0,45 persen dibandingkan dengan tahun 2019. Pada tahun 2020, terdapat 5.216 PNS (89,78 persen) berpendidikan terakhir sarjana. Akan tetapi, masih ada 9 (0,15 persen) PNS yang berpendidikan terakhir sampai dengan sekolah dasar.

Administrative Area

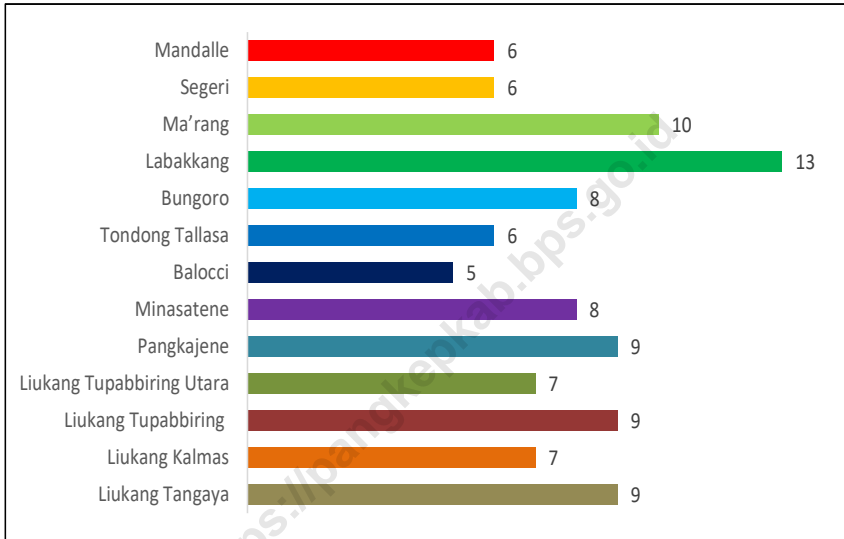
Administratively, Pangkajene dan Kepulauan Regency has 13 subdistricts consisting of 103 villages. Labakkang Subdistrict has the most villages division, 13 villages, while Balocci Subdistrict has at least 5 villages.

Human Resources

Pangkajene dan Kepulauan Regency Governments in 2020 had 5,810 Civil Servants (PNS), with 2,267 men (39.02 percent) and 3,543 women (60.98 percent). The number of civil servants decreased by 0.45 percent compared to 2019. In 2020, there were 5,216 civil servants (89.78 percent) having the last Bachelor's degree. However, there are still 9 (0.15 percent) civil servants with the latest education up to elementary school.

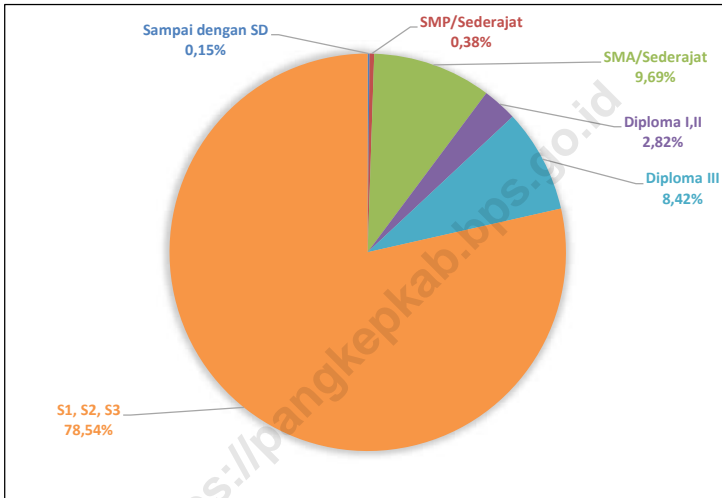
Gambar 2.1
Figures

Jumlah Desa/Kelurahan Menurut Kecamatan di Kabupaten Pangkajene dan Kepulauan, 2021
Number of Villages/Kelurahan by Subdistrict in Pangkajene dan Kepulauan Regency, 2021



Gambar 2.2
Figures

Persentase Pegawai Negeri Sipil Menurut Tingkat Pendidikan di Kabupaten Pangkajene dan Kepulauan, Desember 2020
Percentage of Civil Servants by Educational Level in Pangkajene dan Kepulauan Regency, Desember 2020



2.1 WILAYAH ADMINISTRATIF ADMINISTRATIVE AREA

Tabel 2.1.1 Jumlah Desa¹/Kelurahan Menurut Kecamatan di Kabupaten Pangkajene dan Kepulauan, 2017–2021
Table 2.1.1 Number of Villages¹/Kelurahan by Subdistrict in Pangkajene dan Kepulauan Regency, 2017–2021

Kecamatan Subdistrict	2017	2018	2019	2020	2021
(1)	(2)	(3)	(4)	(5)	(6)
Liukang Tangaya	9	9	9	9	9
Liukang Kalmas	7	7	7	7	7
Liukang Tupabbiring	9	9	9	9	9
Liukang Tupabbiring Utara	7	7	7	7	7
Pangkajene	9	9	9	9	9
Minasatene	8	8	8	8	8
Balocci	5	5	5	5	5
Tondong Tallasa	6	6	6	6	6
Bungoro	8	8	8	8	8
Labakkang	13	13	13	13	13
Ma'rang	10	10	10	10	10
Segeri	6	6	6	6	6
Mandalle	6	6	6	6	6
Pangkep	103	103	103	103	103

Catatan/Note: ¹Termasuk Unit Permukiman Transmigrasi (UPT)/Include Transmigration Settlement Unit
Sumber/Source: Peraturan Kepala Badan Pusat Statistik Nomor 5 Tahun 2021 Tanggal 30 Desember 2021 tentang Perubahan Atas Peraturan Kepala Badan Pusat Statistik Nomor 1 Tahun 2021 tentang Kode dan Nama Wilayah Kerja Statistik Tahun 2020/Chief Statistician Regulation Number 5/2021, December 30 2021, as a revision of Chief Statistician Regulation Number 1 of 2021 on Code and Name of Regional Level of Data Collection.

2.2 DEWAN PERWAKILAN RAKYAT DAERAH REGIONAL HOUSE OF REPRESENTATIVE

Tabel 2.2.1 **Jumlah Anggota Dewan Perwakilan Rakyat Daerah Menurut Partai Politik dan Jenis Kelamin di Kabupaten Pangkajene dan Kepulauan, 2021**
Number of Regional House of Representatives's Members by Political Parties and Sex in Pangkajene dan Kepulauan Regency 2021

Partai Politik <i>Political Parties</i>	Laki-laki <i>Male</i>	Perempuan <i>Female</i>	Jumlah <i>Total</i>
(1)	(2)	(3)	(4)
NASDEM	7	1	8
GOLKAR	6	2	8
GERINDRA	4	1	5
PDI-P	3	-	3
HANURA	2	-	2
PPP	2	-	2
BERKARYA	2	-	2
PAN	2	-	2
PKB	-	1	1
PKS	1	-	1
DEMOKRAT	1	-	1
Pangkep	30	5	35

Sumber/Source: DPRD Kabupaten Pangkajene dan Kepulauan/*Regional Parliament of Pangkajene dan Kepulauan*

2.3 SUMBER DAYA MANUSIA HUMAN RESOURCES

Tabel 2.3.1 Jumlah Pegawai Negeri Sipil Menurut Jabatan dan Jenis Kelamin di Kabupaten Pangkajene dan Kepulauan, Desember 2019 dan Desember 2020
Number of Civil Servants by Occupation and Sex in Pangkajene dan Kepulauan Regency, December 2019 dan December 2020

Jabatan <i>Occupation</i>	2019		Jumlah <i>Total</i>
	Laki-laki <i>Male</i>	Perempuan <i>Female</i>	
(1)	(2)	(3)	(4)
Fungsional Tertentu <i>Specific Functional</i>	1 065	2 305	3 370
Fungsional Umum <i>Staf General Functional</i>	666	797	1 463
Struktural/Structural	584	419	1 003
Eselon V/5th Echelon	-	-	-
Eselon IV/4th Echelon	422	352	774
Eselon III/3rd Echelon	137	56	193
Eselon II/2nd Echelon	25	11	-
Eselon I/1st Echelon	-	-	-
Jumlah/Total	2 315	3 521	5 836

Lanjutan Tabel/*Continued Table 2.3.1*

Jabatan <i>Occupation</i>	2020		Jumlah <i>Total</i>
	Laki-laki <i>Male</i>	Perempuan <i>Female</i>	
(1)	(5)	(6)	(7)
Fungsional Tertentu <i>Specific Functional</i>	1099	2572	3671
Fungsional Umum <i>Staf General Functional</i>	592	554	1146
Struktural/Structural	576	417	993
Eselon V/5th Echelon	-	-	-
Eselon IV/4th Echelon	417	352	769
Eselon III/3rd Echelon	137	56	193
Eselon II/2nd Echelon	22	9	31
Eselon I/1st Echelon	-	-	-
Jumlah/Total	2267	3543	5810

Sumber/*Source*: Badan Kepegawaian dan Diklat Daerah Kabupaten Pangkajene dan Kepulauan/ *Regional Civil Service and Training Agency of Pangkajene dan Kepulauan*

Tabel
Table 2.3.2

Jumlah Pegawai Negeri Sipil Menurut Tingkat Pendidikan dan Jenis Kelamin di Kabupaten Pangkajene dan Kepulauan, Desember 2019 dan Desember 2020
Number of Civil Servants by Educational Level and Sex in Pangkajene dan Kepulauan Regency, Desember 2019 dan Desember 2020

Tingkat Pendidikan <i>Educational Level</i>	2019		
	Laki-laki <i>Male</i>	Perempuan <i>Female</i>	Jumlah <i>Total</i>
(1)	(2)	(3)	(4)
Sampai dengan SD <i>Up to Primary School</i>	10	1	11
SMP/Sederajat <i>General Vocational Junior High School</i>	20	6	26
SMA/Sederajat <i>General/Vocational Senior High School</i>	385	259	644
Diploma I, II/Akta I, II <i>Diploma I, II/Akta I, II</i>	76	121	197
Diploma III/Akta III/Sarjana Muda <i>Diploma III/Akta III/Bachelor</i>	76	370	446
Tingkat Sarjana/Doktor/Ph.D <i>University Graduates</i>	1 748	2 764	4 512
Jumlah/Total	2 315	3 521	5 836

Lanjutan Tabel/*Continued Table* 2.3.2

Tingkat Pendidikan <i>Educational Level</i>	2020		
	Laki-laki <i>Male</i>	Perempuan <i>Female</i>	Jumlah <i>Total</i>
(1)	(2)	(3)	(4)
Sampai dengan SD <i>Up to Primary School</i>	8	1	9
SMP/Sederajat <i>General Vocational Junior High School</i>	17	5	22
SMA/Sederajat <i>General/Vocational Senior High School</i>	347	216	563
Diploma I, II/Akta I, II <i>Diploma I, II/Akta I, II</i>	63	101	164
Diploma III/Akta III/Sarjana Muda <i>Diploma III/Akta III/Bachelor</i>	92	397	489
Tingkat Sarjana/Doktor/Ph.D <i>University Graduates</i>	1 740	2 823	4 563
Jumlah/Total	2 267	3 543	5 810

Sumber/Source: Badan Kepegawaian dan Diklat Daerah Kabupaten Pangkajene dan Kepulauan / *Regional Civil Service and Training Agency of Pangkajene dan Kepulauan*

Tabel
Table 2.3.3

**Jumlah Pegawai Negeri Sipil Menurut Tingkat
Kepangkatan dan Jenis Kelamin di Kabupaten Pangkajene
dan Kepulauan, Desember 2019 dan Desember 2020**
*Number of Civil Servants by Hierarchy and Sex in
Pangkajene dan Kepulauan Regency, Desember 2019 dan
Desember 2020*

Pangkat/Golongan/Ruang Hierarchy	2019		
	Laki-laki Male	Perempuan Female	Jumlah Total
(1)	(2)	(3)	(4)
1. I/A (Juru Muda)	-	-	-
2. I/B (Juru Muda Tingkat I)	4	-	4
3. I/C (Juru)	8	1	9
4. I/D (Juru Tingkat I)	7	2	9
Golongan I/Range I	19	3	22
5. II/A (Pengatur Muda)	29	8	37
6. II/B (Pengatur Muda Tingkat I)	58	16	74
7. II/C (Pengatur)	147	273	420
8. II/D (Pengatur Tingkat I)	86	58	144
Golongan II/Range II	320	355	675
9. III/A (Penata Muda)	245	374	619
10. III/B (Penata Muda Tingkat I)	313	581	894
11. III/C (Penata)	353	484	837
12. III/D (Penata Tingkat I)	384	572	956
Golongan III/Range III	1295	2011	3306
13. IV/A (Pembina)	283	500	783
14. IV/B (Pembina Tingkat I)	370	616	986
15. IV/C (Pembina Utama Muda)	28	35	63
16. IV/D (Pembina Utama Madya)	-	1	1
17. IV/E (Pembina Utama)	-	-	-
Golongan IV/Range IV	681	1152	1833
Jumlah/Total	2315	3521	5836

Lanjutan Tabel/*Continued Table 2.3.3*

Pangkat/Golongan/Ruang Hierarchy	2020		
	Laki-laki Male	Perempuan Female	Jumlah Total
(1)	(5)	(6)	(7)
1. I/A (Juru Muda)	1	-	1
2. I/B (Juru Muda Tingkat I)	5	-	5
3. I/C (Juru)	6	1	7
4. I/D (Juru Tingkat I)	7	2	9
Golongan I/Range I	19	3	22
5. II/A (Pengatur Muda)	39	16	55
6. II/B (Pengatur Muda Tingkat I)	63	15	78
7. II/C (Pengatur)	207	374	581
8. II/D (Pengatur Tingkat I)	73	43	116
Golongan II/Range II	382	448	830
9. III/A (Penata Muda)	359	640	999
10. III/B (Penata Muda Tingkat I)	303	504	807
11. III/C (Penata)	339	523	862
12. III/D (Penata Tingkat I)	321	493	814
Golongan III/Range III	1 322	2 160	3 482
13. IV/A (Pembina)	246	412	658
14. IV/B (Pembina Tingkat I)	285	513	798
15. IV/C (Pembina Utama Muda)	13	6	19
16. IV/D (Pembina Utama Madya)	-	1	1
17. IV/E (Pembina Utama)	-	-	-
Golongan IV/Range IV	544	932	1 476
Jumlah/Total	2 267	3 543	5 810

Sumber/*Source*: Badan Kepegawaian dan Diklat Daerah Kabupaten Pangkajene dan Kepulauan / *Regional Civil Service and Training Agency of Pangkajene dan Kepulauan*

Tabel
Table 2.3.4**Jumlah Pegawai Negeri Sipil Menurut Dinas/Instansi Pemerintah dan Jenis Kelamin di Kabupaten Pangkajene dan Kepulauan, Desember 2020**
Number of Civil Servants by Institution/Office and Sex in Pangkajene dan Kepulauan Regency, December 2020

Dinas/Instansi Pemerintahan <i>Institution/Office</i>	2020		
	Laki-laki <i>Male</i>	Perempuan <i>Female</i>	Jumlah <i>Total</i>
(1)	(2)	(3)	(4)
Sekretariat Daerah	69	41	110
Staf Ahli Bidang Pemerintahan, Hukum dan Politik-Sekretariat Daerah	1	-	1
Staf Ahli Bidang Ekonomi, Keuangan dan Pembangunan	-	-	-
Staf Ahli Bidang Kemasyarakatan, Sumber Daya Manusia-Sekretariat Daerah	1	-	1
Asisten Pemerintah-Sekretariat Daerah	-	1	1
Asisten Perekonomian dan Pembangunan	1	-	1
Asisten Administrasi Umum - Sekretariat Daerah	1	-	1
Bag. Adm. Pembangunan	7	1	8
Bag. Hukum	2	3	5
Bag. Kerjasana	1	4	5
Bag. Kesejahteraan Rakyat	3	4	7
Bag. Organisasi	5	2	7
Bag. Pengadaan Barang/Jasa	9	4	13
Bag. Perekonomian	3	6	9
Bag. Perencanaan Keuangan	7	4	11
Bag. Protokol dan Komunikasi Pimpinan	5	2	7
Bag. Sumber Daya Alam	2	3	5
Bag. Tata Pemerintahan	5	3	8
Bag. Umum	16	4	20
Sekretariat DPRD	19	10	29
Inspektorat Kabupaten	31	19	50
Badan Kepegawaian, Pendidikan dan Pelatihan Daerah	27	19	46

Lanjutan Tabel/*Continued Table* 2.3.4

Dinas/Instansi Pemerintahan <i>Institution/Office</i>	2020		
	Laki-laki <i>Male</i>	Perempuan <i>Female</i>	Jumlah <i>Total</i>
(1)	(2)	(3)	(4)
Badan Penganggulangan Bencana Daerah	13	3	16
Badan Pendapatan Daerah	30	16	46
Badan Penelitian dan Pengembangan Daerah	13	16	29
Badan Pengelola Keuangan Daerah	19	25	44
Badan Perencanaan Pembangunan Daerah	20	14	34
Dinas Kependudukan dan Pencatatan Sipil	18	15	33
Dinas Kesehatan	257	1 011	1 268
Dinas Ketahanan Pangan	22	13	35
Dinas Ketenagakerjaan	22	18	40
Dinas Komunikasi dan Informatika	17	11	28
Dinas Koperasi, Usaha Mikro, Kecil dan Menengah	8	12	20
Dinas Lingkungan Hidup	22	11	33
Dinas Pariwisata dan Kebudayaan	18	11	29
Dinas Pekerjaan Umum	43	21	64
Dinas Pemadam Kebakaran	13	1	14
Dinas Pemberdayaan Masyarakat Desa	17	13	30
Dinas Pemberdayaan Perempuan dan Perlindungan Anak	5	13	18
Dinas Pemuda dan Olahraga	18	5	23
Dinas Penanaman Modal dan Pelayanan Terpadu Satu Pintu	17	14	31
Dinas Penataan Ruang	22	18	40
Dinas Pendidikan	1 017	1 803	2 820
Dinas Pengendalian Penduduk dan Keluarga Berencana	8	22	30
Dinas Perdagangan	23	12	35
Dinas Perhubungan	28	13	41
Dinas Perikanan	23	16	39

Lanjutan Tabel/*Continued Table 2.3.4*

Dinas/Instansi Pemerintahan <i>Institution/Office</i>	2020		
	Laki-laki <i>Male</i>	Perempuan <i>Female</i>	Jumlah <i>Total</i>
(1)	(2)	(3)	(4)
Dinas Perpustakaan dan Kearsipan	16	15	31
Dinas Pertanahan	11	5	16
Dinas Pertanian	42	41	83
Dinas Perumahan dan Kawasan Pemukiman	16	7	23
Dinas Sosial	9	14	23
Dinas Statistik	9	10	19
Satuan Polisi Pamong Raja	32	6	38
Kantor Kesatuan Bangsa dan Politik	3	4	7
Kecamatan Balocci	14	17	31
Kecamatan Bungoro	18	21	39
Kecamatan Labakkang	35	23	58
Kecamatan Liukang Kalmas	13	4	17
Kecamatan Liukang Tangaya	11	4	15
Kecamatan Liukang Tupabbiring	16	6	22
Kecamatan Liukang Tupabbiring Utara	8	4	12
Kecamatan Mandalle	11	12	23
Kecamatan Ma'rang	27	22	49
Kecamatan Minasate'ne	30	33	63
Kecamatan Pangkajene	43	43	86
Kecamatan Segeri	22	26	48
Kecamatan Tondong Tallasa	22	10	32
Jumlah/Total	2 267	3 543	5 810

Sumber/Source: Badan Kepegawaian dan Diklat Daerah Kabupaten Pangkajene dan Kepulauan/ *Regional Civil Service and Training Agency of Pangkajene dan Kepulauan*

2.4 KEUANGAN PEMERINTAH GOVERNMENT FINANCE

Tabel 2.4.1 Realisasi Pendapatan Pemerintah Kabupaten Pangkajene dan Kepulauan Menurut Jenis Pendapatan (ribu rupiah), 2018–2021
Actual Pangkajene dan Kepulauan Regency Government Revenues by Kind of Revenues (thousand rupiahs), 2019–2021

Jenis Pendapatan/Kind of Revenues	2018	2019
(1)	(2)	(3)
1. Pendapatan Asli Daerah (PAD)/Regional Revenue	174 288 744,56	185 010 202,18
1.1 Pajak Daerah/Regional Tax	75 013 342,16	74 881 677,15
1.2 Retribusi Daerah/Regional Retribution	7 552 825,28	8 382 643,66
1.3 Hasil Perusahaan Milik Daerah dan Pengelolaan Kekayaan Daerah yang Dipisahkan/Regional-Owned Company Revenue and Separated Management of Regional Wealth	10 630 772,85	12 391 379,38
1.4 Lain-lain PAD yang Sah/Other Regional Revenue	81 091 804,28	89 354 502,00
2. Dana Perimbangan/Balance Funds	1 032 137 488,22	1 011 383 049,41
2.1 Bagi Hasil Pajak/Tax Sharing Revenue	20 095 060,87	17 909 485,60
2.2 Bagi Hasil Bukan Pajak/Sumber Daya Alam/Non-Tax Sharing Revenue/Natural Resources	4 778 474,36	5 743 788,56
2.3 Dana Alokasi Umum/General Allocation Fund	752 773 975,00	784 495 577,00
2.4 Dana Alokasi Khusus/Special Allocation Fund	254 489 977,99	203 234 198,25
3. Lain-lain Pendapatan yang Sah/Other Revenue	163 574 302,76	208 947 565,44
3.1 Pendapatan Hibah/Grant	45 782 920,00	48 139 400,00
3.2 Dana Darurat/Emergency Fund	-	-
3.3 Dana Bagi Hasil Pajak dari Provinsi dan Pemerintah Daerah Lainnya/Tax Sharing Revenue from Provincial and Other Regional Governments	42 214 848,87	57 393 104,30
3.4 Dana Penyesuaian dan Otonomi Daerah/Regional Adjustment and Autonomy Fund	64 274 262,00	93 222 008,80
3.5 Bantuan Keuangan dari Provinsi atau Pemerintah Daerah Lainnya/Financial Assistance from Provincial or Other Regional Governments	11 302 271,89	10 141 012,80
3.6 Lainnya/Others	-	52 039,54
Jumlah/Total	1 370 000 535,54	1 405 340 817,04

Lanjutan Tabel/Continued Table 2.4.1

Jenis Pendapatan/Kind of Revenues	2020	2021
(1)	(4)	(5)
1, Pendapatan Asli Daerah (PAD)/Regional Revenue	...	117 983 751,1
1,1 Pajak Daerah/Regional Tax	...	90 323 492,91
1,2 Retribusi Daerah/Regional Retribution	...	7 972 637,78
1,3 Hasil Perusahaan Milik Daerah dan Pengelolaan Kekayaan Daerah yang Dipisahkan/Regional-Owned Company Revenue and Separated Management of Regional Wealth	...	11 056 424,3
1,4 Lain-lain PAD yang Sah/Other Regional Revenue	...	8 631 196,08
2, Dana Perimbangan/Balance Funds	...	992 896 846,1
2,1 Bagi Hasil Pajak/Tax Sharing Revenue	...	48 574 545,21
2,2 Bagi Hasil Bukan Pajak/Sumber Daya Alam/Non-Tax Sharing Revenue/Natural Resources	...	34 757 511,23
2,3 Dana Alokasi Umum/General Allocation Fund	...	701 116 154
2,4 Dana Alokasi Khusus/Special Allocation Fund	...	208 448 635,7
3, Lain-lain Pendapatan yang Sah/Other Revenue	...	28 003 726
3,1 Pendapatan Hibah/Grant	...	8 373 650
3,2 Dana Darurat/Emergency Fund	...	-
3,3 Dana Bagi Hasil Pajak dari Provinsi dan Pemerintah Daerah Lainnya/Tax Sharing Revenue from Provincial and Other Regional Governments	...	-
3,4 Dana Penyesuaian dan Otonomi Daerah/Regional Adjustment and Autonomy Fund	...	7 803 305
3,5 Bantuan Keuangan dari Provinsi atau Pemerintah Daerah Lainnya/Financial Assistance from Provincial or Other Regional Governments	...	11 826 771
3,6 Lainnya/Others	...	-
Jumlah/Total	...	1 138 884 323

Sumber/Source: Badan Keuangan dan Aset Daerah Kabupaten Pangkajene dan Kepulauan/Regional Finance and Assets of Pangkajene dan Kepulauan Regency

Tabel
Table 2.4.2

Realisasi Belanja Pemerintah Kabupaten Pangkajene dan Kepulauan Menurut Jenis Belanja (ribu rupiah), 2017-2020
Actual Pangkajene dan Kepulauan Regency Government Expenditures by Kind of Expenditures (thousand rupiahs), 2017-2020

Jenis Pendapatan Kind of Revenues	2018	2019
(1)	(2)	(3)
1. Belanja Tidak Langsung/Indirect Expenditures	727 268 407	787 234 285
1.1 Belanja Pegawai/Personnel Expenditures	537 022 617	578 027 435
1.2 Belanja Bunga/Interest Expenditures	-	-
1.3 Belanja Subsidi/Subsidies Expenditures	-	-
1.4 Belanja Hibah/Grant Expenditures	44 352 842	201 573 410
1.5 Belanja Bantuan Sosial/Social Aid Expenditures	3 755 700	6 425 500
1.6 Belanja Bagi Hasil/Sharing Fund Expenditure	-	-
1.7 Belanja Bantuan Keuangan/Financial Aids Expenditures	141 173 632	796 926
1.8 Belanja Tidak Terduga/Unpredicted Expenditures	963 616	411 014
2. Belanja Langsung/Direct Expenditures	666 076 342	592 293 687
2.1 Belanja Pegawai/Personnel Expenditures	12 014 019	-
2.2 Belanja Barang dan Jasa/Goods and Services Expenditures	331 324 167	356 949 243
2.3 Belanja Modal/Capital Expenditure	322 738 156	235 344 444
Jumlah/Total	1 393 344 749	1 379 527 972

Lanjutan Tabel/*Continued Table 2.4.2*

Jenis Pendapatan Kind of Revenues	2020	2021
(1)	(4)	(5)
1. Belanja Tidak Langsung/<i>Indirect Expenditures</i>	...	722 942 170,3
1.1 Belanja Pegawai/ <i>Personnel Expenditures</i>	...	584 892 628,3
1.2 Belanja Bunga/ <i>Interest Expenditures</i>	...	-
1.3 Belanja Subsidi/ <i>Subsidies Expenditures</i>	...	-
1.4 Belanja Hibah/ <i>Grant Expenditures</i>	...	31 886 176,1
1.5 Belanja Bantuan Sosial/ <i>Social Aid Expenditures</i>	...	14 947 960,29
1.6 Belanja Bagi Hasil/ <i>Sharing Fund Expenditure</i>	...	10 538 317
1.7 Belanja Bantuan Keuangan/ <i>Financial Aids Expenditures</i>	...	73 168 953,1
1.8 Belanja Tidak Terduga/ <i>Unpredicted Expenditures</i>	...	7 508 135,48
2. Belanja Langsung/<i>Direct Expenditures</i>	...	429 830 012,7
2.1 Belanja Pegawai/ <i>Personnel Expenditures</i>	...	-
2.2 Belanja Barang dan Jasa/ <i>Goods and Services Expenditures</i>	...	258 466 431,9
2.3 Belanja Modal/ <i>Capital Expenditure</i>	...	171 363 580,8
Jumlah/<i>Total</i>	...	1 152 772 183

Sumber/*Source*: Badan Keuangan dan Aset Daerah Kabupaten Pangkajene dan Kepulauan/*Regional Finance and Assets of Pangkajene dan Kepulauan Regency*

Tingkat Pengangguran Terbuka

5,86



Tingkat Partisipasi Angkatan Kerja

64,43



Kepadatan Penduduk

313



348.230

Penduduk



Rasio Jenis Kelamin

96,13

3

Penduduk & Ketenagakerjaan
Population & Employment

PENJELASAN TEKNIS

1. Salah satu sumber data kependudukan adalah sensus penduduk yang dilaksanakan setiap sepuluh tahun sekali. Sensus penduduk telah dilaksanakan sebanyak tujuh kali sejak Indonesia merdeka, yaitu tahun 1961, 1971, 1980, 1990, 2000, 2010, dan 2020.

Keenam sensus penduduk sebelumnya dilaksanakan dengan menggunakan metode tradisional, yaitu mencatat setiap penduduk dari rumah ke rumah. Pertama kalinya dalam sejarah sensus penduduk di Indonesia, Sensus Penduduk 2020 (SP2020) menggunakan metode kombinasi yaitu dengan memanfaatkan data Administrasi Kependudukan (Admuduk) dari Direktorat Jenderal Kependudukan dan Pencatatan Sipil (Ditjen Dukcapil) Kementerian Dalam Negeri (Kemendagri) sebagai data dasar pelaksanaan SP2020. Hal ini dirancang dan dilaksanakan sebagai upaya untuk mewujudkan "SATU DATA KEPENDUDUKAN INDONESIA".

SP2020 mencakup seluruh penduduk yang tinggal di wilayah teritorial Indonesia, mencakup Warga Negara Indonesia (WNI) dan Warga Negara Asing (WNA) yang telah menetap atau

TECHNICAL NOTES

1. *One of the sources of demographic data is population census, which is conducted every ten years. Population Census has been conducted seven times since Indonesia's independence: 1961, 1971, 1980, 1990, 2000, 2010, and 2020.*

The previous six population censuses were carried out using the traditional method, canvassing each person door-to-door. For the first time in the history of the population census in Indonesia, the 2020 Population Census (PC2020) used a combined method, that is utilizing Population Administration data managed by the Directorate General of Population and Civil Registration of the Ministry of Home Affairs as the basic data for the population census. This is designed and implemented as an effort to realize "ONE INDONESIAN POPULATION DATA".

PC2020 covered all residents who live in Indonesia's territory, including Indonesian citizens (WNI) and foreign citizens (WNA) who have stayed or plan to stay in Indonesian territory for at least one

berencana menetap di wilayah Indonesia selama minimal satu tahun. WNI yang dicakup juga termasuk mereka yang berada di luar negeri, yaitu Anggota Korps Diplomatik Republik Indonesia beserta keluarganya di luar negeri dan Anggota TNI/POLRI beserta keluarganya yang sedang melakukan misi perdamaian di luar negeri.

Untuk tahun yang tidak dilaksanakan sensus penduduk, data kependudukan diperoleh dari hasil proyeksi penduduk. Proyeksi penduduk merupakan suatu perhitungan ilmiah yang didasarkan pada asumsi dari komponen-komponen perubahan penduduk, yaitu kelahiran, kematian, dan migrasi (migrasi internasional dan migrasi risen antar provinsi). Proyeksi penduduk interim 2020-2023 dihitung menggunakan data dasar penduduk hasil perapihan umur dari data Administrasi Kependudukan dan SP2020 dengan menggunakan asumsi Angka Kelahiran Total sejak tahun 2020 konstan 2,1 (sesuai Proyeksi Survei Penduduk antar Sensus (SUPAS) 2015-2045), Angka Kematian Bayi (AKB) meneruskan hasil Proyeksi SUPAS 2015-2045, dan pola migrasi 2020 sama dengan pola migrasi hasil SUPAS 2015.

year. The Indonesian citizens who are covered also include those who are abroad, namely members of the Diplomatic Corps of the Republic of Indonesia and their families abroad and members of the TNI/POLRI and their families who are carrying out Peacekeeping Missions abroad.

For the periods besides the census year, population projection is applied to estimate population for those years. The population projection is an estimation based on the demographic components, such as birth, death, and migration (international migration and recent migration). The interim population projection for 2020-2023 is calculated from the single age smoothed combined from Population Administration Data and the 2020 Population Census. It uses the assumption that the Total Fertility Rate (TFR) since 2020 is constant at 2.1 (according to the population projection of 2015-2045 Intercensal Population Survey (SUPAS)), Infant Mortality Rate (IMR) continues the results of the 2015-2045 SUPAS Projection, and the 2020 migration pattern is the same as the pattern of migration in SUPAS2015 results.

Dalam publikasi ini, data yang disajikan merupakan hasil SP2020 (September), dan hasil proyeksi penduduk interim 2020-2023 (pertengahan tahun/Juni).

The data presented in this publication are the PC2020 results (September) and the result of interim population projection 2020-2023 (midyear/June).

2. Penduduk Indonesia adalah semua orang yang berdomisili di wilayah teritorial Indonesia, mencakup Warga Negara Indonesia (WNI) dan Warga Negara Asing (WNA) yang telah menetap selama satu tahun atau lebih atau berencana menetap di wilayah Indonesia selama minimal satu tahun. Pada sensus sebelumnya referensi waktu dalam konsep kependudukan adalah enam bulan. Perubahan ini didasari oleh UU No. 24 Tahun 2013 tentang Perubahan atas UU No. 23 Tahun 2006 tentang Administrasi Kependudukan pada Pasal 15.
 3. Laju pertumbuhan penduduk per tahun adalah angka yang menunjukkan rata-rata tingkat penambahan penduduk per tahun dalam jangka waktu tertentu. Angka ini dinyatakan sebagai persentase dari penduduk dasar. Metode penghitungan laju pertumbuhan penduduk yang digunakan oleh BPS adalah metode geometrik.
 4. Kepadatan penduduk adalah ukuran persebaran penduduk yang menunjukkan jumlah penduduk untuk setiap kilometer
2. *The population of Indonesia are all people who live in Indonesia's territory, including Indonesian citizens and foreign citizens who have lived for one year or more or plan to stay in Indonesia territory for at least one year. In the previous census the time reference in the population concept was six months. This change is based on Law no.24 of 2013 concerning Amendments to Law no. 23 of 2006 concerning Population Administration in Article 15.*
 3. *Annual population growth rate is a number that shows the average rate of population growth per year in a certain period. This rate is a percentage of the basic population. The method used by Statistics Indonesia is the geometric method.*
 4. *Population density is a measure of the distribution of the population which shows the total population for each square kilometer of area.*

persegi luas wilayah.

5. Rasio jenis kelamin adalah perbandingan antara jumlah penduduk laki-laki dan jumlah penduduk perempuan pada suatu daerah dan waktu tertentu, yang biasanya dinyatakan dalam banyaknya penduduk laki-laki per 100 perempuan.
 6. Distribusi penduduk adalah pola persebaran penduduk di suatu wilayah, baik berdasarkan batas-batas geografis maupun berdasarkan batas-batas administrasi pemerintahan.
 7. Komposisi penduduk adalah pola persebaran penduduk menurut karakteristiknya, contoh: penduduk menurut kelompok umur, penduduk menurut jenis kelamin
 8. Rumah tangga adalah seseorang atau sekelompok orang yang mendiami sebagian atau seluruh bangunan fisik/sensus dan biasanya tinggal bersama serta pengelolaan makan dari satu dapur. Yang dimaksud makan dari satu dapur adalah jika pengurusan kebutuhan sehari-harinya dikelola bersama-sama.
 9. Anggota rumah tangga adalah semua orang yang biasanya bertempat tinggal di suatu rumah tangga, baik yang berada di
5. *Sex ratio is the ratio of males population to females population in a given area and time, usually expressed as the number of males for every 100 females.*
 6. *Population distribution is the pattern of population distribution in an area, either by geographic boundaries or by government administrative boundaries.*
 7. *Population composition is the pattern of population distribution by its characteristics, example: population by age group, population by sex.*
 8. *Household is an individual or group of people living in a physical/census building unit or part of it and usually commit on a common provision for food and other essentials of living. Common provision for food means one organising daily needs for all of household members.*
 9. *Household member are those who usually lives in a household regardless of their location at the time of enumeration.*

rumah pada waktu pencaca

- | | |
|--|---|
| <p>10. Rata-rata anggota rumah tangga adalah angka yang menunjukkan rata-rata jumlah anggota rumah tangga per rumah tangga</p> | <p>10. <i>Average household size is the average number of household members per household.</i></p> |
| <p>11. Penduduk usia kerja adalah penduduk yang berumur 15 tahun ke atas.</p> | <p>11. <i>Working age population is persons of 15 years and over.</i></p> |
| <p>12. Angkatan kerja adalah penduduk usia kerja (15 tahun ke atas) yang bekerja, punya pekerjaan namun sementara tidak bekerja, dan pengangguran.</p> | <p>12. <i>Labor force or economically active are persons of 15 years and over, who in the previous week were working, temporarily absent from work but having jobs, and unemployment.</i></p> |
| <p>13. Bekerja adalah kegiatan ekonomi yang dilakukan oleh seseorang dengan maksud memperoleh atau membantu memperoleh pendapatan atau keuntungan dan lamanya bekerja paling sedikit 1 jam secara terus menerus dalam seminggu yang lalu (termasuk pekerja keluarga tanpa upah yang membantu dalam suatu usaha/ kegiatan ekonomi).</p> | <p>13. <i>Working is economic activity conducted by a person and intended to earn income by doing work or helping to do work at least one hour continuously during the reference week (including unpaid family worker/s for any economic activity).</i></p> |
| <p>14. Jumlah jam kerja seluruhnya adalah jumlah jam kerja yang digunakan untuk bekerja (tidak termasuk jam kerja istirahat resmi dan jam kerja yang digunakan untuk hal-hal di luar pekerjaan).</p> | <p>14. <i>Total working hours is the total hours spent by an employee to perform all jobs (excluding the time used for other activities which are not classified as work).</i></p> |
| <p>15. Lapangan usaha adalah bidang kegiatan dari pekerjaan/tempat bekerja dimana seseorang bekerja. Klasifikasinya mengikuti Klasifikasi</p> | <p>15. <i>Industry is field of a person's activity or establishment. The classification of industries follows the Indonesia Standard Industrial Classification</i></p> |

Baku Lapangan Usaha Indonesia (KBLI) dalam 1 digit.

(KBLI) in one digit.

- | | |
|--|---|
| <p>16. Status pekerjaan adalah kedudukan seseorang dalam unit usaha/ kegiatan dalam melakukan pekerjaan.</p> | <p>16. <i>Employment status is the status of a person at his place of work or establishment where he was employed.</i></p> |
| <p>17. Berusaha sendiri tanpa dibantu orang lain adalah bekerja atau berusaha dengan menanggung risiko secara ekonomis, yaitu dengan tidak kembalinya ongkos produksi yang telah dikeluarkan dalam rangka usahanya tersebut, serta tidak menggunakan pekerja dibayar maupun pekerja tak dibayar, termasuk yang sifat pekerjaannya memerlukan teknologi atau keahlian khusus.</p> | <p>17. <i>Own-account worker is a person who works at his own risk without assisted by paid per mount worker or unpaid worker include technical job or skill job.</i></p> |
| <p>18. Berusaha dibantu buruh tidak tetap/buruh tidak dibayar adalah bekerja atau berusaha atas risiko sendiri, dan menggunakan buruh/pekerja tak dibayar dan atau buruh/pekerja tidak tetap.</p> | <p>18. <i>Employer assisted by temporary workers/unpaid worker is a person who works at his own risk and assisted by temporary worker/unpaid worker.</i></p> |
| <p>19. Berusaha dibantu buruh tetap/buruh dibayar adalah berusaha atas risiko sendiri dan mempekerjakan paling sedikit satu orang buruh/pekerja tetap yang dibayar.</p> | <p>19. <i>Employer assisted by permanent workers/paid workers is a person who does his business at her/his own risk at least one assisted by paid permanent worker.</i></p> |
| <p>20. Buruh/karyawan/pegawai adalah seseorang yang bekerja pada orang lain atau instansi/kantor/ perusahaan secara tetap dengan menerima upah/gaji baik berupa</p> | <p>20. <i>Employee is a person who work permanently for other people or institution/office/ company and gains some money/cash or goods as wage/salary. Labor who have</i></p> |

uang maupun barang. Buruh yang tidak mempunyai majikan tetap, tidak digolongkan sebagai buruh/ karyawan, tetapi sebagai pekerja bebas. Seseorang dianggap memiliki majikan tetap jika memiliki 1 (satu) majikan (orang/rumah tangga) yang sama dalam sebulan terakhir, khusus pada sektor bangunan batasannya tiga bulan. Apabila majikannya instansi/lembaga, boleh lebih dari satu.

no permanent employer is not categorized as a laborer/ worker/ employee but casual worker. A laborers in general is considered to have a permanent employer if he has the same employer during the past month, particularly for building construction sector is 3 months. If the employer is an institution, more than 1 (one) employer is allowed.

21. Pekerja bebas adalah seseorang yang bekerja pada orang lain/ majikan/institusi yang tidak tetap (lebih dari 1 majikan dalam sebulan terakhir) di usaha pertanian baik berupa usaha rumah tangga maupun bukan usaha rumah tangga, ataupun di nonpertanian atas dasar balas jasa dengan menerima upah atau imbalan baik berupa uang maupun barang, dan baik dengan sistem pembayaran harian maupun borongan

21. *Casual employee is a person who does not work permanently for other people/employer/ institution (more than 1 employer during the last 1 month) in agricultural sector, either home industry or not home industry, or in non-agricultural sector based on remuneration paid with money or goods, and based on daily or contact payment system.*

22. Pekerja tak dibayar adalah seseorang yang bekerja membantu usaha untuk memperoleh Penghasilan/keuntungan yang dilakukan oleh salah seorang anggota rumah tangga atau bukan anggota rumah tangga tanpa mendapat upah/gaji baik berupa uang maupun barang.

22. *Unpaid worker is a person who intended to work without pay, either with money or good, in an establishment run by other members of the family, relative or neighbour.*

ULASAN**DESCRIPTION****Penduduk**

Jumlah Penduduk di Kabupaten Pangkajene dan Kepulauan pada tahun 2021 adalah 348.230 jiwa, dimana penduduk paling banyak berada di Kecamatan Labakkang (14,93 persen) dan penduduk paling sedikit berada di Kecamatan Tondong Tallasa (2,92 persen). Kecamatan dengan penduduk terpadat adalah Kecamatan Pangkajene yaitu 1.034 per km².

Angka rasio jenis kelamin tahun 2021 penduduk laki-laki terhadap penduduk perempuan sebesar 96,13, yang berarti bahwa jumlah penduduk perempuan lebih banyak dibandingkan jumlah penduduk laki-laki.

Ketenagakerjaan

Jumlah angkatan kerja di Kabupaten Pangkajene dan Kepulauan pada tahun 2021 adalah 165.108 dimana 9.673 (5,86 persen) adalah pengangguran terbuka.

Pengangguran terbuka didominasi oleh angkatan kerja dengan pendidikan tertinggi yang ditamatkan adalah sekolah menengah atas yaitu sebanyak 6.521 (67,41 persen).

Penduduk usia 15 tahun ke atas yang bekerja, sebanyak 65.739 (42,29 persen) berstatus buruh/karyawan/pegawai di pekerjaan utama.

Population

The number of population in Pangkajene dan Kepulauan Regency in 2021 was 348,230 people, where the largest population was in Labakkang Subdistrict (14.93 percent) and the least population was in Tondong Tallasa Subdistrict (2.92 percent). The district with the most population is Pangkajene Subdistrict, which is 1,034 per km².

Sex Ratio in 2021 for male to female population is 96.13, which means that the number of female residents is more than the number of male residents.

Employment

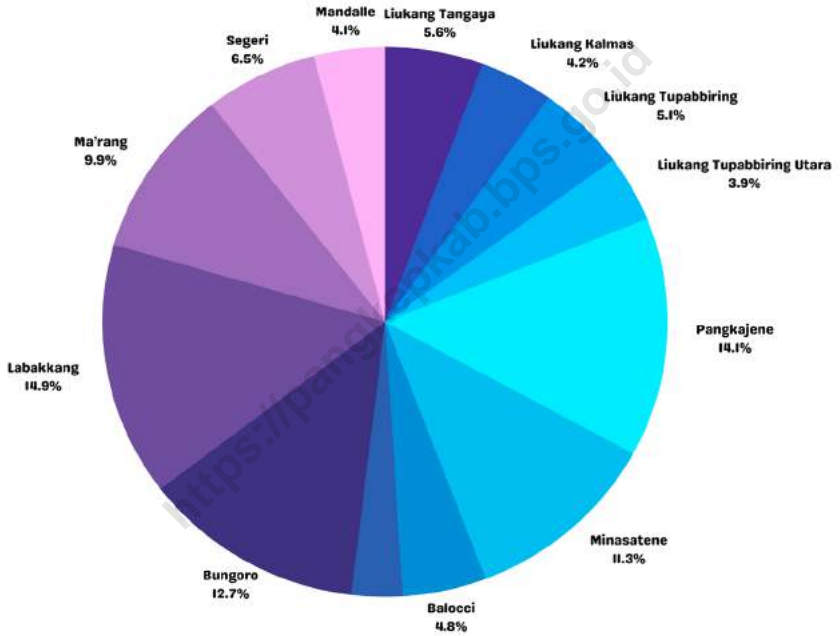
The total labor force in Pangkajene dan Kepulauan Regency in 2021 was 165,108 of which 9,673 (5.86 percent) were unemployment.

Unemployment is dominated by the labor force with the highest education completed is senior high school, namely 6,521 (67.41 percent).

Most of the population aged 15 years and over, as many as 65,739 (42.29 percent) were employees in main jobs.

Gambar 3.1
Figures

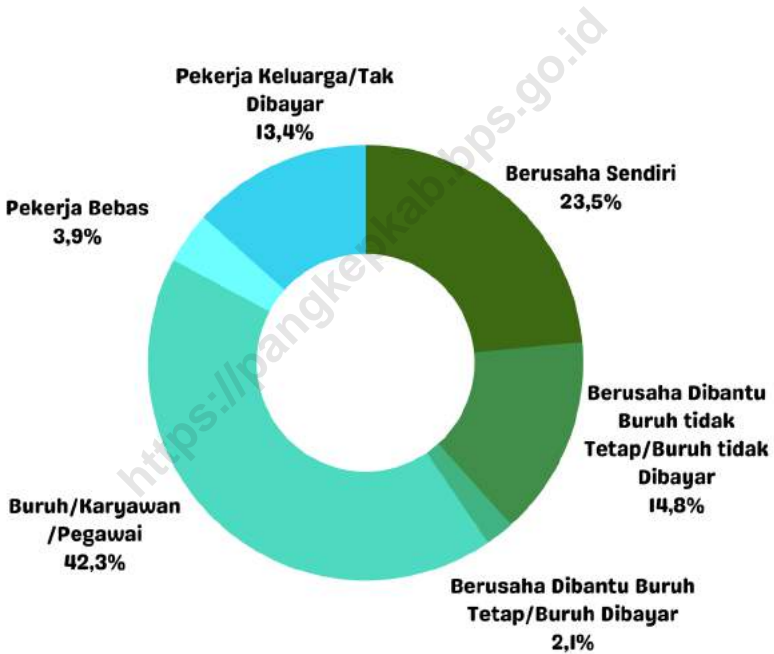
Distribusi Penduduk Menurut Kecamatan di Kabupaten Pangkajene dan Kepulauan, 2021
Population Distribution by Subdistrict in Pangkajene dan Kepulauan Regency, 2021



Gambar 3.2
Figures

Persentase Penduduk Berumur 15 Tahun Ke Atas yang Bekerja Selama Seminggu yang Lalu Menurut Status Pekerjaan Utama di Kabupaten Pangkajene dan Kepulauan, 2021

Percentage of Population 15 Years of Age and Over who Worked During The Previous Week by Main Employment Status in Pangkajene dan Kepulauan Regency, 2021



3.1 PENDUDUK POPULATION

Tabel 3.1.1 Penduduk, Laju Pertumbuhan Penduduk, Distribusi Persentase Penduduk, Kepadatan Penduduk, Rasio Jenis Kelamin Penduduk Menurut Kecamatan di Kabupaten Pangkajene dan Kepulauan, 2020 dan 2021
Population, Population Growth Rate, Percentage Distribution of Population, Population Density, and Population Sex Ratio by Subdistrict in Pangkajene dan Kepulauan Regency, 2020 and 2021

Kecamatan Subdistrict	Penduduk Population		Laju Pertumbuhan Penduduk per Tahun Annual Population Growth Rate (%)	
	2020 ¹	2021 ²	2010-2020 ³	2020-2021 ⁴
(1)	(2)	(3)	(4)	(5)
Liukang Tangaya	19 349	19 486	0,53	0,53
Liukang Kalmas	14 618	14 721	1,20	0,53
Liukang Tupabbiring	17 728	17 852	0,47	0,52
Liukang Tupabbiring Utara	13 565	13 661	0,92	0,53
Pangkajene	48 656	49 002	1,50	0,53
Minasatene	38 940	39 217	1,62	0,53
Balocci	16 560	16 678	0,67	0,53
Tondong Tallasa	10 099	10 171	1,41	0,53
Bungoro	43 879	44 190	1,18	0,53
Labakkang	51 616	51 986	1,62	0,54
Ma'rang	34 401	34 644	1,36	0,53
Segeri	22 339	22 497	1,06	0,53
Mandalle	14 025	14 125	0,11	0,53
Pangkep	345 775	348 230	1,20	0,53
Hasil Registrasi ⁶ / Registration Result	351 877	351 983

Lanjutan Tabel/Continued Table 3.1.1

Kecamatan Subdistrict	Persentase Penduduk Percentage of Total Population		Kepadatan Penduduk (per km ²) ⁵ Population Density per sq.km	
	2020 ¹	2021 ²	2020 ¹	2021 ²
(1)	(6)	(7)	(8)	(9)
Liukang Tangaya	5,60	5,60	161	162
Liukang Kalmas	4,23	4,23	160	161
Liukang Tupabbiring	5,13	5,13	326	270
Liukang Tupabbiring Utara	3,92	3,92	159	185
Pangkajene	14,07	14,07	1027	1034
Minasatene	11,26	11,26	509	513
Balocci	4,79	4,79	115	116
Tondong Tallasa	2,92	2,92	91	91
Bungoro	12,69	12,69	487	490
Labakkang	14,93	14,93	524	528
Ma'rang	9,95	9,95	457	461
Segeri	6,46	6,46	285	287
Mandalle	4,06	4,06	349	352
Pangkep	100,00	100,00	311	313
Hasil Registrasi ^{6/} Registration Result	100,00	100,00	316	...

Lanjutan Tabel/*Continued Table* 3.1.1

Kecamatan <i>Subdistrict</i>	Rasio Jenis Kelamin <i>Population Sex Ratio</i>	
	2020 ¹	2021 ²
(1)	(10)	(11)
Liukang Tangaya	95,6	95,62
Liukang Kalmas	99,6	99,61
Liukang Tupabbiring	100,8	100,86
Liukang Tupabbiring Utara	100,3	100,31
Pangkajene	96,3	96,27
Minasatene	96,0	95,97
Balocci	96,0	96,05
Tondong Tallasa	95,4	95,45
Bungoro	96,8	96,82
Labakkang	93,4	93,46
Ma'rang	95,0	95,07
Segeri	96,5	96,51
Mandalle	93,8	93,84
Pangkep	96,1	96,13
Hasil Registrasi ⁵ / <i>Registration Result</i>	96,3	96,31

Catatan/*Note*: ¹ Hasil Sensus Penduduk (SP) 2020 (September)/*The Result of 2020 Population Census (September)*

² Hasil Proyeksi Penduduk Interim 2020–2023 (Pertengahan tahun/Juni)/*The result of Interim Population Projection 2020–2023 (mid year/June)*

³ Laju pertumbuhan penduduk dihitung berdasarkan penduduk tahun 2010 (Mei) dibandingkan dengan penduduk tahun 2020 (September)/ *The growth rate refers to the change of the population in 2010 (May) to the population in 2020 (September)*

⁴ Laju pertumbuhan penduduk dihitung berdasarkan penduduk tahun 2020 (September) dibandingkan dengan penduduk tahun 2021 (Juni)/ *The growth rate refers to the change of the population in 2020 (September) to the population in 2021 (June)*

⁵ Luas provinsi berdasarkan Peraturan Menteri Dalam Negeri Nomor 72 Tahun 2019 tanggal 25 Oktober 2019/*Province area Based on Minister of Home Affairs Regulation Number 72/2019, October 25th, 2019*

⁶ Data dari Hasil Registrasi Penduduk yang dikeluarkan oleh Dinas Kependudukan dan Catatan Sipil Kabupaten Pangkajene dan Kepulauan (Data Semester 1)/*Data from Population Registration Results issued by the Department of Population and Civil Registry of Pangkajene dan Kepulauan Regency (First Semester Data)*

Sumber/*Source*: BPS, Sensus Penduduk 2020 (September 2020)/*BPS–Population Census 2020(September 2020)*

Tabel 3.1.2 Jumlah Penduduk Menurut Kelompok Umur dan Jenis Kelamin di Kabupaten Pangkajene dan Kepulauan, 2021
Population by Age Groups and Sex in Pangkajene dan Kepulauan Regency, 2021

Kelompok Umur <i>Age Groups</i>	Jenis Kelamin/Sex		
	Laki-Laki <i>Male</i>	Perempuan <i>Female</i>	Jumlah <i>Total</i>
(1)	(2)	(3)	(4)
0-4	15 132	14 663	29 795
5-9	14 074	13 461	27 535
10-14	15 848	15 253	31 101
15-19	16 736	15 895	32 631
20-24	16 290	15 435	31 725
25-29	14 083	14 028	28 111
30-34	13 070	13 487	26 557
35-39	11 472	12 103	23 575
40-44	11 164	12 357	23 521
45-49	10 276	11 222	21 498
50-54	9 509	10 748	20 257
55-59	7 513	8 813	16 326
60-64	5 702	6 582	12 284
65-69	4 224	5 198	9 422
70-74	2 950	3 907	6 857
75+	2 634	4 401	7 035
Pangkep	170 677	177 553	348 230

Catatan/Note: Hasil Proyeksi Penduduk Interim 2020-2023 (Pertengahan tahun/Juni)/ *the result of Interim Population Projection 2020-2023 (mid year/June)*

Sumber/Source: BPS, Sensus Penduduk 2020 (September 2020)/BPS-Population Census 2020(September 2020)

3.2 KETENAGAKERJAAN EMPLOYMENT

Tabel 3.2.1 Jumlah Penduduk Berumur 15 Tahun Keatas Menurut Jenis Kegiatan Selama Seminggu yang Lalu dan Jenis Kelamin di Kabupaten Pangkajene dan Kepulauan, 2021
Population Aged 15 Years and Over by Type of Activity During The Previous Week and Sex in Pangkajene dan Kepulauan Regency, 2021

Kegiatan Utama <i>Main Activity</i>	Jenis Kelamin/Sex		
	Laki-Laki <i>Male</i>	Perempuan <i>Female</i>	Jumlah <i>Total</i>
(1)	(2)	(3)	(4)
I. Angkatan Kerja/<i>Economically Active</i>	102 702	62 406	165 108
1. Bekerja/ <i>Working</i>	96 754	58 681	155 435
2. Pengangguran Terbuka/ <i>Unemployment</i>	5 948	3 725	9 673
II. Bukan Angkatan Kerja/<i>Not Economically Active</i>	19 493	71 642	91 135
1. Sekolah/ <i>Attending School</i>	7692	8 037	15 729
2. Mengurus Rumah Tangga/ <i>Housekeeping</i>	3311	59 170	62 481
3. Lainnya/ <i>Others</i>	8490	4 435	12 925
Jumlah/<i>Total</i>	122 195	134 048	256 243

Sumber/Source: BPS, Survei Angkatan Kerja Nasional (Sakernas) Agustus/BPS-Statistics Indonesia, August National Labor Force Survey

Tabel
Table 3.2.2

Penduduk Berumur 15 Tahun ke Atas Menurut Pendidikan Tertinggi yang Ditamatkan dan Jenis Kegiatan Selama Seminggu yang Lalu di Kabupaten Pangkajene dan Kepulauan, 2021

Population 15 Years of Age and Over by Educational Attainment and Type of Activity During the Previous Week in Pangkajene dan Kepulauan Regency, 2021

Pendidikan Tertinggi yang Ditamatkan ¹ <i>Educational Attainment¹</i>	Angkatan Kerja/Economically Active			Persentase Bekerja terhadap Angkatan Kerja <i>Percentage of Working to Economically Active</i>
	Bekerja <i>Working</i>	Pengangguran ² <i>Unemployment²</i>	Jumlah Angkatan Kerja <i>Total of Economically Active</i>	
(1)	(2)	(3)	(4)	(5)
0	70 682	1 132	71 814	98,42
1	18 891	689	19 580	96,48
2	41 755	6 521	48 276	86,49
3	24 107	1 331	25 438	94,77
Jumlah/Total	155 435	9 673	165 108	94,14

Lanjutan Tabel/*Continued Table* 3.2.2

Pendidikan Tertinggi yang Ditamatkan ¹ <i>Educational Attainment¹</i>	Bukan Angkatan Kerja <i>Not Economically Active</i>	Jumlah Total	Persentase Angkatan Kerja terhadap Penduduk Usia Kerja <i>Percentage of Economically Active to Working Age Population</i>
(1)	(6)	(7)	(8)
0	45 903	117 717	61,01
1	21 520	41 100	47,64
2	20 136	68 412	70,57
3	3 576	29 014	87,67
Jumlah/Total	91 135	256 243	64,43

Catatan/*Note*:¹ 0. ≤ Sekolah Dasar (SD)/≤ *Primary School*
1. Sekolah Menengah Pertama/*Junior High School*

2. Sekolah Menengah Atas/*Senior High School*

3. Perguruan Tinggi/*Collage*

² 1. Mencari pekerjaan/*Looking for work*

2. Mempersiapkan usaha/*Establishing a new business/firm*

3. Merasa tidak mungkin mendapat pekerjaan/*Feeling hopeless in looking for work (discouraged job seekers)*

4. Sudah punya pekerjaan tetapi belum mulai bekerja/*Having job already but not starting to work yet*

Sumber/*Source*: BPS, Survei Angkatan Kerja Nasional (Sakernas) Agustus/BPS-*Statistics Indonesia, August National Labor Force Survey*

Tabel
Table 3.2.3

Penduduk Berumur 15 Tahun Ke Atas yang Bekerja Selama Seminggu yang Lalu Menurut Status Pekerjaan Utama dan Jenis Kelamin di Kabupaten Pangkajene dan Kepulauan, 2021
Population 15 Years of Age and Over who Worked During The Previous Week by Main Employment Status and Sex in Pangkajene dan Kepulauan Regency, 2021

Status Pekerjaan Utama <i>Main Employment Status</i>	Laki-Laki <i>Male</i>	Perempuan <i>Female</i>	Jumlah <i>Total</i>
(1)	(2)	(3)	(4)
Berusaha sendiri <i>Own account worker</i>	23 427	13 109	36 536
Berusaha dibantu buruh tidak tetap/buruh tidak dibayar <i>Employer assisted by temporary worker/unpaid worker</i>	16 677	6 381	23 058
Berusaha dibantu buruh tetap/buruh dibayar <i>Employer assisted by permanent worker/paid worker</i>	2 939	399	3 338
Buruh/Karyawan/Pegawai/ <i>Employee</i>	43 048	22 691	65 739
Pekerja bebas <i>Casual worker</i>	3 990	1 996	5 986
Pekerja keluarga/tak dibayar <i>Family worker/unpaid worker</i>	6 673	14 105	20 778
Jumlah/Total	96 754	58 681	155 435

Sumber/Source: BPS, Survei Angkatan Kerja Nasional (Sakernas) Agustus/BPS-Statistics Indonesia, August National Labor Force Survey

Tabel
Table 3.2.4

**Jumlah Pencari Kerja Terdaftar dan Penempatan/
Pemenuhan Tenaga Kerja Menurut Pendidikan Tertinggi
yang Ditamatkan di Kabupaten Pangkajene dan
Kepulauan, 2021**
*Number of Registered Job Applicants, Registered
Job Vacancies, and Worker Placement/Fulfillment by
Educational Attainment in Pangkajene dan Kepulauan
Regency, 2021*

Pendidikan Tertinggi yang Ditamatkan <i>Educational Attainment</i>	Pencari Kerja Terdaftar <i>Registered Applicants</i>		
	Laki-laki <i>Male</i>	Perempuan <i>Female</i>	Jumlah <i>Total</i>
(1)	(2)	(3)	(4)
Tidak/Belum Tamat SD <i>Not Yet Completed Primary School</i>	-	-	-
Sekolah Dasar/Sederajat <i>Primary School</i>	5	-	5
SMP/Sederajat <i>Junior High School</i>	9	-	9
SMA/Sederajat <i>Senior High School</i>	707	63	770
Diploma I, II, III/Akta I, II, III <i>Diploma I, II, III/Akta I, II, III</i>	68	38	106
Tingkat Sarjana/Doktor/Ph.D <i>University Graduates</i>	147	140	287
Jumlah/Total	936	241	1 177

Lanjutan Tabel/Continued Table 3.2.4

Pendidikan Tertinggi yang Ditamatkan <i>Educational Attainment</i>	Penempatan/Pemenuhan Tenaga Kerja <i>Worker Placement/Fulfillment</i>		
	Laki-laki <i>Male</i>	Perempuan <i>Female</i>	Jumlah <i>Total</i>
(1)	(2)	(3)	(4)
Tidak/Belum Tamat SD <i>Not Yet Completed Primary School</i>	-	-	-
Sekolah Dasar/Sederajat <i>Primary School</i>	1	-	1
SMP/Sederajat <i>Junior High School</i>	2	-	2
SMA/Sederajat <i>Senior High School</i>	272	28	300
Diploma I, II, III/Akta I, II, III <i>Diploma I, II, III/Akta I, II, III</i>	31	9	40
Tingkat Sarjana/Doktor/Ph.D <i>University Graduates</i>	12	7	19
Jumlah/Total	318	44	362

Sumber/Source: Dinas Ketenagakerjaan Kabupaten Pangkajene dan kepulauan/*Employment Office of Pangkajene dan Kepulauan Regency*

4

SOSIAL & KESEJAHTERAAN RAKYAT

SOCIAL & WELFARE



PENJELASAN TEKNIS**TECHNICAL NOTES**

- | | |
|--|---|
| <p>1. Tidak/belum pernah sekolah adalah mereka yang tidak pernah atau belum pernah terdaftar dan tidak pernah atau belum pernah aktif mengikuti pendidikan di suatu jenjang pendidikan formal. Termasuk juga yang tamat/belum tamat taman kanak-kanak tetapi tidak melanjutkan ke sekolah dasar.</p> | <p>1. <i>Not/never attending school is someone who has never attended or never been registered in a formal education, such as primary, secondary, and tertiary education. Those who just completed kindergarten are considered as never attended school.</i></p> |
| <p>2. Masih bersekolah adalah mereka yang terdaftar dan aktif mengikuti pendidikan formal dan nonformal (Paket A, B, atau C), baik pendidikan dasar, menengah maupun pendidikan tinggi. Bagi mahasiswa yang sedang cuti dianggap masih bersekolah.</p> | <p>2. <i>Attending school is someone who is currently attending primary, secondary, or tertiary education, including package A, package B, or package C. College student who postpones his/her study is considered as attending school.</i></p> |
| <p>3. Tidak bersekolah lagi adalah mereka yang pernah terdaftar dan aktif mengikuti pendidikan di suatu jenjang pendidikan formal dan nonformal (Paket A, B, atau C), tetapi pada saat pencacahan tidak lagi terdaftar dan tidak aktif mengikuti pendidikan.</p> | <p>3. <i>Not attending school anymore is someone who had enrolled and participated in formal and non-formal education in the past including package A, package B, or package C, but currently does not attend school.</i></p> |
| <p>4. Tamat sekolah adalah menyelesaikan pelajaran yang ditandai dengan lulus ujian akhir pada kelas atau tingkat terakhir suatu jenjang pendidikan di sekolah negeri maupun swasta dengan mendapatkan tanda tamat belajar/ijazah. Seseorang yang belum mengikuti pelajaran</p> | <p>4. <i>Completed particular level of education is someone who has completed particular level of education in private or public school and accepting graduation certificate. Someone who has never attended the highest grade but passed the final exam is considered as completed particular level of</i></p> |

pada kelas tertinggi tetapi telah mengikuti ujian akhir dan lulus dianggap tamat sekolah.

5. Dapat membaca dan menulis artinya dapat membaca dan menulis kata-kata/kalimat sederhana dengan suatu aksara tertentu.
6. Jalur Pendidikan di Indonesia terdiri atas 1) pendidikan formal, 2) pendidikan nonformal, dan 3) pendidikan informal yang ketiganya dapat saling melengkapi dan memperkaya (Undang-Undang No. 20 Tahun 2014 tentang Sistem Pendidikan Nasional).
7. Jenjang Pendidikan Formal terdiri atas pendidikan dasar, menengah, dan tinggi. Jenis pendidikan yang diajarkan mencakup pendidikan umum, kejuruan, akademik, profesi, vokasi, keagamaan, dan khusus.
 - Pendidikan Dasar berbentuk Sekolah Dasar (SD) dan Madrasah Ibtidaiyah (MI) atau sederajat serta Sekolah Menengah Pertama (SMP) dan Madrasah Tsanawiyah (MTs), atau bentuk lain yang sederajat.
 - Pendidikan Menengah berbentuk Sekolah Menengah Atas (SMA), Madrasah Aliyah (MA), Sekolah Menengah Kejuruan (SMK), dan Madrasah Aliyah Kejuruan (MAK), atau sederajat.

education.

5. *Able to read and write is the ability to read and write at least a simple sentence in any letter of alphabets.*
6. *The Education System in Indonesia consists of 1) a formal education, 2) non-formal education, and 3) informal education that all three can be complementary and enriching (Law No. 20 Year 2014 about The National Education System).*
7. *The Formal Education Level consists of primary education, secondary education, and high education. The kind of education that taught consists of general education, vocational, academic, professional, religious, and specific education.*
 - *The Primary Education consists of Elementary School and Islamic Elementary School or other equivalent forms and Junior High School and MTs, or other equivalent forms.*
 - *The Secondary Education consists of the senior high school, MA, Vocational School, and Vocational Madrasah Aliyah, or other equivalent forms.*

- Pendidikan Tinggi merupakan jenjang pendidikan setelah pendidikan menengah yang mencakup program pendidikan diploma, sarjana, magister, spesialis, dan doktor yang diselenggarakan oleh perguruan tinggi. Perguruan tinggi dapat berbentuk akademi, politeknik, sekolah tinggi, institut, atau universitas.
 - *The High Education consists of the education level after the secondary education that consists of diplomas, bachelor, master, specialist, and doctoral degrees that are held by the college. The colleges can be academy, polytechnic, high school, institute, or university.*
8. Rumah Sakit adalah tempat pemeriksaan dan perawatan kesehatan, biasanya berada di bawah pengawasan dokter/tenaga medis, yang melayani penderita yang sakit untuk berobat rawat jalan atau rawat inap.
 8. *Hospital is a place for health check, usually controlled/supervised by doctors/medical personnel to serve the ill patients to get outpatient or inpatient treatment services.*
 9. Rumah Sakit Bersalin adalah rumah sakit khusus untuk persalinan, dilengkapi pelayanan spesialis pemeriksaan kehamilan, persalinan, rawat inap dan rawat jalan ibu dan anak yang berada di bawah pengawasan dokter spesialis kandungan.
 9. *Maternity Hospital is a specialized hospital for childbirth, has specialist inspection service to pregnancy, childbirth, hospitalization and outpatient for mothers and children that is under the supervision of an obstetrician.*
 10. Rumah Bersalin adalah sarana pelayanan kesehatan dengan izin sebagai rumah bersalin, dilengkapi pelayanan pemeriksaan kehamilan, persalinan serta pemeriksaan ibu dan anak yang berada di bawah pengawasan bidan senior.
 10. *Maternity House is health care facility with a license as a maternity house, equipped with prenatal care, childbirth and examination of mothers and children which is under the supervision of a senior midwife.*
 11. Poliklinik adalah sarana kesehatan
 11. *Polyclinic is a health facility in*

yang dipakai untuk pelayanan berobat jalan, biasanya berada di bawah pengawasan dokter/ tenaga medis.

12. Puskesmas (Pusat Kesehatan Masyarakat) adalah unit pelaksana teknis dinas kesehatan kabupaten/ kota yang mempunyai fungsi utama sebagai penyelenggara pelayanan kesehatan tingkat pertama. Wilayah kerja puskesmas maksimal adalah satu kecamatan dan untuk dapat menjangkau wilayah kerjanya, puskesmas mempunyai jaringan pelayanan yang meliputi unit Puskesmas Pembantu (Pustu), unit Puskesmas Keliling (Puskel), dan unit bidan desa/komunitas (Peraturan Menteri Kesehatan RI No. 75 Tahun 2015 Tentang Pusat Kesehatan Masyarakat).

13. Apotek adalah suatu tempat tertentu yang digunakan untuk melakukan pekerjaan kefarmasian, dan penyaluran/ penjualan obat atau bahan farmasi dan perbekalan kesehatan lainnya kepada masyarakat yang dikelola oleh tenaga apoteker (Peraturan Menteri Kesehatan RI No. 1332 Tahun 2002 Tentang Perubahan Atas Peraturan Menteri Kesehatan RI No. 922/MENKES/PER/X/1993 Tentang Ketentuan dan Tata Cara Pemberian Izin Apotek).

which to get outpatient services, usually under the control of doctor/ medical personnel.

12. *Public Health Center is technical implementation unit of regency health department that have the primary function as a first-level health care providers. The working area standard of public health center is one district and to reach their working areas, public health centers have a service network covering subsidiary of public health center, mobile public health center units, and midwife units (Regulation of the Minister of Health of Indonesia Number 75 Year 2015 about Public Health Center).*

13. *Pharmacy is a specific place that is used for pharmaceutical jobs, and distribution/sale of drugs/ pharmaceuticals and other medical supplies to people that are administered by trained pharmacist (Regulation of the Minister of Health of Indonesia Number 1332 Year 2002 about the Changes of Regulation of the Minister of Health of Indonesia Number 922/MENKES/PER/X/1993 about Pro-vision and Procedures for Administration of Licensed Pharmacies).*

- | | |
|---|---|
| <p>14. Imunisasi adalah memasukkan kuman atau racun penyakit tertentu yang sudah dilemahkan (vaksin) ke dalam tubuh dengan cara disuntik atau diminum (diteteskan dalam mulut) dengan maksud agar terjadi kekebalan tubuh terhadap penyakit tersebut.</p> | <p>14. <i>Immunization is putting enervated microbe of a certain disease into human body by injection or drinking (dropping into mouth) to make the body immune to that disease.</i></p> |
| <p>15. Keluhan kesehatan adalah keadaan seseorang yang mengalami gangguan kesehatan atau kejiwaan, baik karena penyakit akut, penyakit kronis, kecelakaan, kriminal, atau hal lain.</p> | <p>15. <i>Health complaint is a condition where a person has health or mental problems because of acute illness, chronically illness, accident, crimes, or others.</i></p> |
| <p>16. Mengobati sendiri adalah upaya oleh anggota rumah tangga/keluarga dengan melakukan pengobatan sendiri tanpa datang ke tempat fasilitas kesehatan atau memanggil dokter/petugas kesehatan ke rumahnya (misal minum obat modern, jamu, kerokan, kompres, kop, pijat) agar sembuh atau menjadi lebih ringan keluhan kesehatannya.</p> | <p>16. <i>Self treatment is an effort of household members/family to have a health treatment by themselves without visiting health facilities or a doctor/health personnel (for instance, by taking modern medicine, herb medicine, chief with a coin, compress, cupping suction, massage) in order to recover from illness or reduce the health complaint.</i></p> |
| <p>17. Peristiwa tindak pidana yang dilaporkan ialah setiap peristiwa yang diterima kepolisian dari laporan masyarakat, atau peristiwa dimana pelakunya tertangkap tangan oleh kepolisian.</p> | <p>17. <i>Reported crime incidence includes all criminal cases reported and received by police office, and all crimes caught by police.</i></p> |
| <p>18. Jumlah tindak pidana menggambarkan jumlah kasus tindak pidana yang terjadi pada</p> | <p>18. <i>Crime total refers to the number of criminal cases occurring during a given period.</i></p> |

kurun waktu tertentu.

19. Resiko penduduk terjadi tindak pidana per 100.000 penduduk $= (\text{Jumlah tindak pidana tahun } t) / (\text{Jumlah penduduk tahun } t) \times 100.000$
- Resiko penduduk terjadi tindak pidana per 100.000 penduduk mengindikasikan peluang penduduk berisiko terkena tindak pidana. Biasanya dinyatakan dalam setiap 100.000 penduduk.
20. Selang waktu terjadi tindak pidana tahun $t = (365 \times 24 \times 60 \times 60) / (\text{Jumlah tindak pidana tahun } t) \times (\text{detik})$
- Selang waktu terjadi tindak pidana tahun t mengindikasikan selang waktu terjadinya satu tindak kejahatan dengan kejahatan yang lain.
21. Persentase penyelesaian tindak pidana $= (\text{Jumlah tindak pidana yang diselesaikan}) / (\text{Jumlah peristiwa tindak pidana yang dilaporkan}) \times 100\%$
- Persentase penyelesaian peristiwa tindak pidana menyatakan persentase penyelesaian tindak pidana oleh polisi.
 - Suatu tindak pidana dinyatakan sebagai kasus yang selesai di tingkat kepolisian, apabila:
 - berkas perkaranya sudah siap untuk diserahkan atau telah diserahkan kepada kejaksaan;
 - dalam hal delik aduan,
19. $\text{Crime rate} = (\text{Number of criminal cases year } t) / (\text{Total population year } t) \times 100.000$
- *Crime rate indicates the probability of population exposed to risk of crime, expressed in every 100,000 people.*
20. $\text{Crime clock} = (365 \times 24 \times 60 \times 60) / (\text{Number of criminal cases year } t) \times (\text{second})$
- *Crime clock indicates the time interval of occurrence between one crime to another crime.*
21. $\text{Crime clearance rate} = (\text{Number of cleared criminal cases}) / (\text{Number of reported criminal cases}) \times 100\%$
- *Crime clearance rate refers to percentage of crime clearance by police.*
 - *A criminal case is categorized as a cleared case by police, if:*
 - All documents are ready to submit or submitted to justice court;*
 - In the case of attense that warrants*

- pengaduannya dicabut dalam tenggang waktu yang telah ditentukan menurut undang-undang;
- telah diselesaikan oleh kepolisian berdasarkan azas plichtmatigheid (kewajiban berdasarkan kewenangan hukum);
 - kasus yang dimaksud tidak termasuk kompetensi kepolisian
 - tersangka meninggal dunia;
 - kasus kadaluwarsa.
- complaint, the complaint was withdraw within a given period state in the law;*
- The case was cleared by police based on the principle of plichtmatigheid (obligation on the basis of law outhority);
 - The case was not the responsibility of police office;
 - The suspect died;
 - The case was out of date.
22. Bencana Alam adalah peristiwa atau serangkaian peristiwa yang mengancam dan mengganggu kehidupan / penghidupan masyarakat yang disebabkan oleh faktor alam antara lain berupa gempa bumi, tsunami, gunung meletus, banjir, kekeringan, angin topan, dan tanah longsor sehingga mengakibatkan kerugian materi maupun nonmateri.
22. *Natural Disaster is an event or series of events that threaten and disrupt the lives and livelihoods caused by natural factors such as: earthquake, tsunami, volcanic eruption, flood, flash flood, drought, typhoon/ cyclone, and landslide so it can lead to result in loss of material and non-material.*
23. Korban meninggal adalah orang yang dilaporkan tewas atau meninggal dunia akibat bencana.
23. *Fatality is a person reported killed or death in the wake of a disaster.*
24. Korban hilang adalah orang yang dilaporkan hilang atau tidak ditemukan atau tidak diketahui keberadaannya setelah terjadi bencana.
24. *Missing person is a person reported missing or who cannot be located or who cannot be accounted for in the wake of a disaster.*
25. Korban luka/sakit adalah orang yang mengalami luka-luka atau sakit, dalam keadaan luka ringan, luka sedang maupun luka parah/ berat, baik yang berobat jalan
25. *Casualty is a person suffering injury or illness, in a state of light injury, moderate injury, or heavy injury, which in undergoing treatment as either an outpatient or inpatient.*

maupun rawat inap.

26. Rusak berat adalah kriteria kerusakan yang mengakibatkan bangunan roboh atau sebagian besar komponen struktur rusak.
 27. Rusak sedang adalah kriteria kerusakan yang mengakibatkan sebagian kecil komponen struktur rusak, dan komponen penunjang rusak namun bangunan masih tetap berdiri.
 28. Rusak ringan adalah kriteria kerusakan yang mengakibatkan sebagian komponen struktur retak (struktur masih bisa digunakan) dan bangunan masih tetap berdiri.
 29. Untuk mengukur kemiskinan, BPS menggunakan konsep kemampuan memenuhi kebutuhan dasar (basic needs approach). Kemiskinan dipandang sebagai ketidakmampuan dari sisi ekonomi untuk memenuhi kebutuhan dasar makanan dan bukan makanan. Metode yang digunakan adalah menghitung Garis Kemiskinan (GK), yang terdiri dari dua komponen yaitu Garis Kemiskinan Makanan (GKM) dan Garis Kemiskinan Non-Makanan (GKNM). Penghitungan Garis Kemiskinan dilakukan secara terpisah untuk daerah perkotaan dan perdesaan.
26. *Severely damaged is the criteria of damage that resulted most buildings collapsed or damaged its structural components*
 27. *Damaged is the criteria of damage that resulted defective fraction of structural components and supporting components damaged, but the building still stands.*
 28. *Lightly damaged is the criteria of damage that resulted partially cracked structural components, but the structure still can be used and the building still stands.*
 29. *To measure poverty, BPS-Statistics Indonesia has used the concept of basic needs approach. Therefore, poverty is viewed as economic inability to fulfill food and non-food basic needs which are measured by consumption/expenditure. The method used is calculating poverty line, which consists of two components that are Food Poverty Line (FPL) and Non-Food Poverty Line (NFPL). The poverty line was calculated separately for urban and rural areas.*

30. Penduduk miskin adalah penduduk yang memiliki rata-rata pengeluaran per kapita per bulan di bawah Garis Kemiskinan.
30. *A person whose expenditure per capita per month is below the poverty line is considered to be poor.*
31. Garis Kemiskinan Makanan (GKM) merupakan nilai pengeluaran kebutuhan minimum makanan yang disetarakan dengan 2.100 kkalori per kapita per hari. Garis Kemiskinan Non-Makanan (GKNM) adalah kebutuhan minimum untuk perumahan, sandang, pendidikan, kesehatan, dan kebutuhan dasar lainnya.
31. *The Food Poverty Line refers to the daily minimum requirement of 2,100 kcal per capita per day. The Non-Food Poverty Line refers to the minimum requirement for household necessities for clothing, education, health, and other basic individual needs.*
32. Ukuran Kemiskinan
- Head Count Index (HCI-P0) adalah persentase penduduk miskin yang berada di bawah Garis Kemiskinan (GK).
 - Indeks Kedalaman Kemiskinan (Poverty Gap Index-P1) merupakan ukuran rata-rata kesenjangan pengeluaran masing-masing penduduk miskin terhadap garis kemiskinan. Semakin tinggi nilai, semakin jauh rata-rata pengeluaran penduduk dari garis kemiskinan.
 - Indeks Keparahan Kemiskinan (Poverty Severity Index-P2) memberikan gambaran mengenai penyebaran pengeluaran di antara penduduk miskin. Semakin tinggi nilai indeks, semakin tinggi ketimpangan pengeluaran di antara penduduk miskin.
32. *Poverty Measures*
- Head Count Index (HCI-P0) simply measures the percentage of the population that is counted as poor, often denoted by P0.*
 - Poverty Gap Index-P1 measures the extent to which individuals fall below the poverty line (the poverty gaps) as a proportion of the poverty line. Higher value of the index shows that the gap between average expenditure of the poor and the poverty line is wider.*
 - Poverty Severity Index-P2 describes inequality among the poor. This is simply a weighted sum of poverty gaps. Hence, by squaring the poverty gap index, the measure implicitly puts more weight on observations that fall well below the poverty line. Higher value of the index shows that inequality among the poor is higher.*

ULASAN**Pendidikan**

Berdasarkan Survei Sosial Ekonomi Nasional Kor, Maret 2021, Angka Partisipasi Murni (APM) tertinggi berada pada jenjang SD/MI dengan APM mencapai 98,87.

Menurut Dinas Pendidikan Kabupaten Pangkajene dan Kepulauan pada tahun 2021 terdapat 304 SD, 92 SMP, 32 SMA, dan 14 SMK.

Kesehatan

Pada tahun 2021 terdapat 2 Rumah Sakit di Kabupaten Pangkajene dan Kepulauan. Kemudian juga terdapat 23 Puskesmas dan 11 klinik yang tersebar di seluruh Kabupaten Pangkajene dan Kepulauan.

Selain didukung dengan fasilitas tersebut, Kabupaten Pangkajene dan Kepulauan memiliki tenaga kesehatan antara lain 134 dokter, 350 perawat, 268 bidan, 59 tenaga farmasi, 55 ahli gizi.

Dari data Dinas Kesehatan Kabupaten Pangkajene dan Kepulauan, penyakit paling banyak terjadi pada tahun 2021 adalah hipertensi yaitu 11.010 kasus.

Agama

Mayoritas penduduk Kabupaten Pangkajene dan Kepulauan beragama Islam menurut catatan Dinas Dukcapil Kabupaten Pangkajene dan Kepulauan. Dengan mayoritas penduduk beragama Islam, diikuti juga

DESCRIPTION**Education**

Based on the National Socioeconomic Survey Cor, March 2021, the highest Net Enrolment Rate is at the elementary school level with reaching 98,87.

According to the Education Office of Pangkajene dan Kepulauan Regency in 2021 there are 304 elementary school, 92 junior high school, 32 senior high school, and 14 vocational senior high school.

Health

In 2021 there were 2 Hospitals in Pangkajene dan Kepulauan Regency. Then there are also 23 Puskesmas and 11 clinics spread throughout Pangkajene dan Kepulauan Regency.

Besides being supported by these facilities, Pangkajene dan Kepulauan Regency has health workers including 134 doctors, 350 nurses, 268 midwives, 59 pharmacy workers, 55 nutritionists.

Based on data from the Pangkajene dan Kepulauan Regency Health Offices, the most common disease in 2021 is essential hypertension, which is 11,010 cases.

Religion

The majority of the population of Pangkajene dan Kepulauan Regency are Muslim according to records from the Dukcapil Office of Pangkajene dan Kepulauan Regency. With the majority Muslim population, followed

dengan jumlah tempat peribadatan yang banyak untuk agama Islam yaitu total 496 Masjid dan 48 Mushola.

Jumlah Jemaah haji mengalami kenaikan kuota selama 5 tahun terakhir dengan jumlah Jemaah haji tahun 2021 adalah 301 jemaah.

Kriminalitas

Selama tahun 2021 terjadi total 138 tindak pidana di Kabupaten Pangkajene dan Kepulauan dimana paling banyak terjadi di Kecamatan Pangkajene dengan jumlah 28 tindak pidana.

Dari 138 tindak pidana yang terjadi di tahun 2021, 52,17% telah dilakukan penyelesaian oleh Kepolisian Resort Kepulauan Pangkajene dan Kepulauan.

Kemiskinan

Berdasarkan hasil Survei Sosial Ekonomi Nasional 2021, penduduk miskin di Kabupaten Pangkajene dan Kepulauan berjumlah 48,40 ribu jiwa yaitu 14,28 persen dari seluruh penduduk.

Indeks kedalaman kemiskinan bernilai 2,78 yang artinya rata-rata pengeluaran penduduk kembali menjauh dari garis kemiskinan.

Sedangkan indeks keparahan kemiskinan bernilai 0,78 yang artinya ketimpangan pengeluaran antara penduduk miskin kembali meningkat dari tahun sebelumnya.

by a large number of places of worship for Islam, namely a total of 496 mosques and 48 pray room.

The number of pilgrims has increased quota over the past 5 years with the number of pilgrims in 2021 is 301 pilgrims.

Crime

During 2021 there were a total of 138 criminal offenses in Pangkajene dan Kepulauan Regency, where the most occurred in Pangkajene Subdistrict with a total of 28 criminal acts.

Of the 138 criminal acts that occurred in 2021, 52.17% had been settled by the Pangkajene dan Kepulauan's Resort Police.

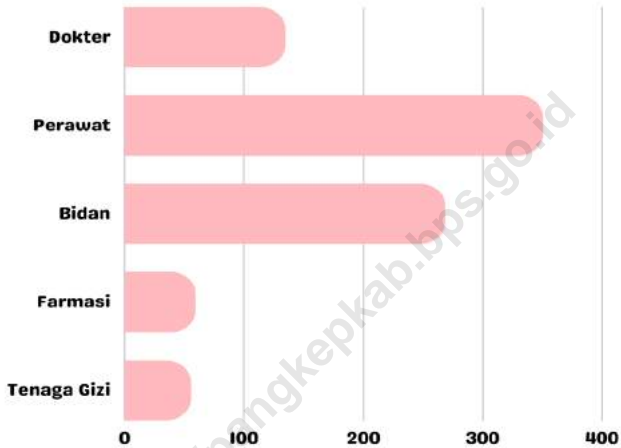
Poverty

Based on the results of the 2021 National Socioeconomic Survey, the poor people in Pangkajene dan Kepulauan Regency amounts to 48.40 thousand people, 14.28 percent of the entire population.

The poverty depth index is 2.78, which means that the average population expenditure back away from the poverty line.

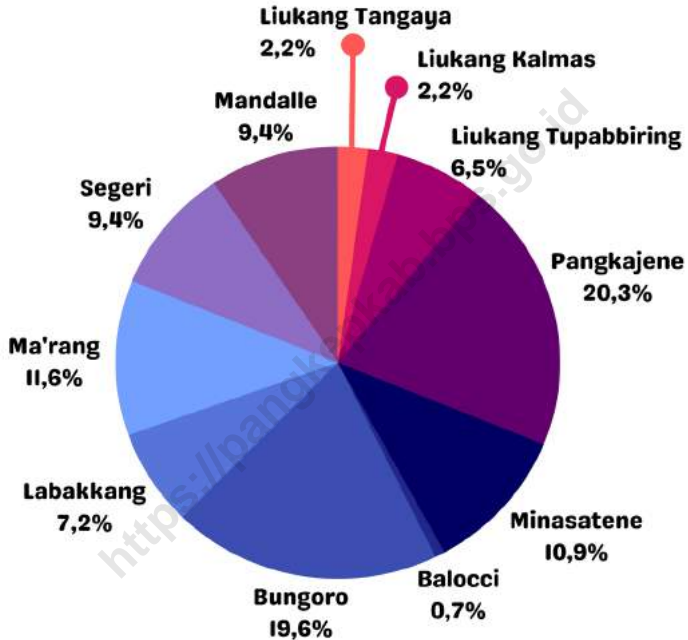
While the poverty severity index is 0.78, which means that inequality in spending among the poor is increased again from the previous year.

Gambar 4.1 Jumlah Tenaga Kesehatan di Kabupaten Pangkajene dan Kepulauan, 2021
Figures 4.1 Number of Medical Personnel in Pangkajene dan Kepulauan Regency, 2021



Gambar 4.2
Figures

Persentase Tindak Pidana Menurut Kecamatan di Kabupaten Pangkajene dan Kepulauan, 2021
Percentage of Crimes by Subdistrict in Pangkajene dan Kepulauan Regency, 2021



4.1 PENDIDIKAN EDUCATION

Tabel 4.1.1 Jumlah Sekolah, Guru, dan Murid Taman Kanak-Kanak (TK) di Bawah Kementerian Pendidikan dan Kebudayaan Menurut Kecamatan di Kabupaten Pangkajene dan Kepulauan, 2020/2021 dan 2021/2022
Number of Schools, Teachers, and Pupils in Kindergarten Under The Ministry of Education and Culture by Subdistrict in Pangkajene dan Kepulauan Regency, 2020/2021 and 2021/2022

Kecamatan Subdistrict	Sekolah/Schools					
	Negeri/Public		Swasta/Private		Jumlah/Total	
	2020/2021	2021/2022	2020/2021	2021/2022	2020/2021	2021/2022
(1)	(2)	(3)	(4)	(5)	(6)	(7)
Liukang Tangaya	-	-	-	-	-	-
Liukang Kalmas	-	-	4	5	4	5
Liukang Tupabbiring	-	-	1	1	1	1
Liukang Tupabbiring Utara	-	-	1	1	1	1
Pangkajene	1	1	13	13	14	14
Minasatene	-	-	7	7	7	7
Balocci	-	-	2	2	2	2
Tondong Tallasa	-	-	8	8	8	8
Bungoro	1	1	6	6	7	7
Labakkang	-	-	8	8	8	8
Ma'rang	-	-	8	8	8	8
Segeri	-	-	1	1	1	1
Mandalle	-	-	2	2	2	2
Pangkep	2	2	61	62	63	64

Lanjutan Tabel/*Continued Table 4.1.1*

Kecamatan Subdistrict	Guru ¹ /Teachers ¹					
	Negeri/Public		Swasta/Private		Jumlah/Total	
	2020/2021	2021/2022	2020/2021	2021/2022	2020/2021	2021/2022
(1)	(8)	(9)	(10)	(11)	(12)	(13)
Liukang Tangaya	-	-	-	-	-	-
Liukang Kalmas	-	-	11	15	11	15
Liukang Tupabbiring	-	-	4	4	4	4
Liukang Tupabbiring Utara	-	-	4	3	4	3
Pangkajene	17	13	66	64	83	77
Minasatene	-	-	28	28	28	28
Balocci	-	-	9	9	9	9
Tondong Tallasa	-	-	32	30	32	30
Bungoro	12	12	26	25	38	37
Labakkang	-	-	35	34	35	34
Ma'rang	-	-	20	19	20	19
Segeri	-	-	4	3	4	3
Mandalle	-	-	6	6	6	6
Pangkep	29	25	245	240	274	265

Lanjutan Tabel/*Continued Table 4.1.1*

Kecamatan Subdistrict	Murid/Pupils					
	Negeri/Public		Swasta/Private		Jumlah/Total	
	2020/2021	2021/2022	2020/2021	2021/2022	2020/2021	2021/2022
(1)	(14)	(15)	(16)	(17)	(18)	(19)
Liukang Tangaya	-	-	-	-	-	-
Liukang Kalmas	-	-	169	219	169	219
Liukang Tupabbiring	-	-	59	50	59	50
Liukang Tupabbiring Utara	-	-	51	37	51	37
Pangkajene	149	161	728	705	877	866
Minasatene	-	-	369	335	369	335
Balocci	-	-	118	107	118	107
Tondong Tallasa	-	-	208	170	208	170
Bungoro	129	119	242	203	371	322
Labakkang	-	-	378	333	378	333
Ma'rang	-	-	229	168	229	168
Segeri	-	-	46	53	46	53
Mandalle	-	-	70	50	70	50
Pangkep	278	280	2 667	2 430	2 945	2 710

Catatan/Note: ¹ Jumlah guru termasuk kepala sekolah dan guru/*The total of teachers including headmaster and teacher*
 Sumber/Source: Kementerian Pendidikan dan Kebudayaan, Data Semester Ganjil 2021 /*Ministry of Educations and Culture, Odd Semester 2021 Data*

Tabel
Table 4.1.2

**Jumlah Sekolah, Guru, dan Murid Raudatul Athfal (RA)
di Bawah Kementerian Agama Menurut Kecamatan di
Kabupaten Pangkajene dan Kepulauan, 2020/2021 dan
2021/2022**

***Number of Schools, Teachers, and Pupils in Raudatul Athfal
(RA) Under The Ministry of Religious Affairs by Subdistrict
in Pangkajene dan Kepulauan Regency, 2020/2021 and
2021/2022***

Kecamatan Subdistrict	Sekolah/Schools		Guru/Teachers		Murid/Pupils	
	2020/2021	2021/2022	2020/2022	2021/2022	2020/2022	2021/2022
(1)	(2)	(3)	(4)	(5)	(6)	(7)
Liukang Tangaya	-	-	-	-	-	-
Liukang Kalmas	-	-	-	-	-	-
Liukang Tupabbiring	-	-	-	-	-	-
Liukang Tupabbiring Utara	-	-	-	-	-	-
Pangkajene	2	2	12	12	78	75
Minasatene	-	-	-	-	-	-
Balocci	1	1	3	3	26	27
Tondong Tallasa	1	1	4	5	30	30
Bungoro	1	1	4	3	34	41
Labakkang	1	1	4	4	35	45
Ma'rang	4	4	18	19	247	234
Segeri	-	-	-	-	-	-
Mandalle	1	1	3	3	43	46
Pangkep	11	11	48	49	493	498

Catatan/Note: Seluruh Raudatul Athfal (RA) berstatus swasta/All Raudatul Athfal (RA) are private

Sumber/Source: Kementerian Agama, Data Semester Ganjil/Ministry of Religious Affairs, Odd Semester Data

Tabel
Table 4.1.3

Jumlah Sekolah, Guru, dan Murid Sekolah Dasar (SD) di Bawah Kementerian Pendidikan dan Kebudayaan Menurut Kecamatan di Kabupaten Pangkajene dan Kepulauan, 2020/2021 dan 2021/2022
Number of Schools, Teachers, and Pupils in Primary Schools Under The Ministry of Education and Culture by Subdistrict in Pangkajene dan Kepulauan Regency, 2020/2021 and 2021/2022

Kecamatan Subdistrict	Sekolah/Schools					
	Negeri/Public		Swasta/Private		Jumlah/Total	
	2020/2021	2021/2022	2020/2021	2021/2022	2020/2021	2021/2022
(1)	(2)	(3)	(4)	(5)	(6)	(7)
Liukang Tangaya	27	27	-	-	27	27
Liukang Kalmas	18	18	-	-	18	18
Liukang Tupabbiring	17	17	-	-	17	17
Liukang Tupabbiring Utara	19	19	-	-	19	19
Pangkajene	30	30	1	1	31	31
Minasatene	26	26	1	1	27	27
Balocci	19	19	-	-	19	19
Tondong Tallasa	15	15	-	-	15	15
Bungoro	28	28	2	2	30	30
Labakkang	32	32	-	-	32	32
Ma'rang	29	29	-	-	29	29
Segeri	23	23	-	-	23	23
Mandalle	17	17	-	-	17	17
Pangkep	300	300	4	4	304	304

Lanjutan Tabel/Continued Table 4.1.3

Kecamatan Subdistrict	Guru ¹ /Teachers ¹					
	Negeri/Public		Swasta/Private		Jumlah/Total	
	2020/2021	2021/2022	2020/2021	2021/2022	2020/2021	2021/2022
(1)	(8)	(9)	(10)	(11)	(12)	(13)
Liukang Tangaya	182	165	-	-	182	165
Liukang Kalmas	139	142	-	-	139	142
Liukang Tupabbiring	156	145	-	-	156	145
Liukang Tupabbiring Utara	160	155	-	-	160	155
Pangkajene	463	429	11	14	474	443
Minasatene	312	301	5	12	317	313
Balocci	201	185	-	-	201	185
Tondong Tallasa	152	147	-	-	152	147
Bungoro	348	330	42	45	390	375
Labakkang	361	349	-	-	361	349
Ma'rang	295	295	-	-	295	295
Segeri	201	183	-	-	201	183
Mandalle	153	140	-	-	153	140
Pangkep	3 123	2 966	58	71	3 181	3 037

Lanjutan Tabel/Continued Table 4.1.3

Kecamatan Subdistrict	Murid/Pupils					
	Negeri/Public		Swasta/Private		Jumlah/Total	
	2020/2021	2021/2022	2020/2021	2021/2022	2020/2021	2021/2022
(1)	(14)	(15)	(16)	(17)	(18)	(19)
Liukang Tangaya	2 881	2 687	-	-	2 881	2 687
Liukang Kalmas	1 961	1 964	-	-	1 961	1 964
Liukang Tupabbiring	2 050	2 053	-	-	2 050	2 053
Liukang Tupabbiring Utara	1 541	1 559	-	-	1 541	1 559
Pangkajene	5 283	5 088	277	354	5 560	5 442
Minasatene	3 347	3 372	117	151	3 464	3 523
Balocci	1 712	1 680	-	-	1 712	1 680
Tondong Tallasa	900	900	-	-	900	900
Bungoro	4 072	3 997	747	803	4 819	4 800
Labakkang	5 280	5 175	-	-	5 280	5 175
Ma'rang	3 484	3 506	-	-	3 484	3 506
Segeri	2 446	2 390	-	-	2 446	2 390
Mandalle	1 254	1 257	-	-	1 254	1 257
Pangkep	36 211	35 628	1 141	1 308	37 352	36 936

Catatan/Note: ¹ Jumlah guru termasuk kepala sekolah dan guru/The total of teachers including headmaster and teacher
 Sumber/Source: Kementerian Pendidikan dan Kebudayaan, Sistem Data Pokok Pendidikan, data semester ganjil 2021 /Ministry of
 Educations and Culture, Basic Education Data System, odd semester 2021

Tabel
Table 4.1.4

Jumlah Sekolah, Guru, dan Murid Madrasah Ibtidaiyah (MI) di Bawah Kementerian Agama Menurut Kecamatan di Kabupaten Pangkajene dan Kepulauan, 2020/2021 dan 2021/2022

Number of Schools, Teachers, and Pupils in Madrasah Ibtidaiyah (MI) Under The Ministry of Religious Affairs by Subdistrict in Pangkajene dan Kepulauan Regency, 2020/2021 and 2021/2022

Kecamatan Subdistrict	Sekolah/Schools					
	Negeri/Public		Swasta/Private		Jumlah/Total	
	2020/2021	2021/2022	2020/2021	2021/2022	2020/2021	2021/2022
(1)	(2)	(3)	(4)	(5)	(6)	(7)
Liukang Tangaya	-	-	-	-	-	-
Liukang Kalmas	-	-	1	1	1	1
Liukang Tupabbiring	-	-	-	-	-	-
Liukang Tupabbiring Utara	-	-	-	-	-	-
Pangkajene	-	-	2	2	2	2
Minasatene	1	1	-	-	1	-
Balocci	-	-	-	-	-	-
Tondong Tallasa	-	-	-	-	-	-
Bungoro	-	-	1	1	1	1
Labakkang	-	-	1	1	1	1
Ma'rang	-	-	1	1	1	1
Segeri	-	-	-	-	-	-
Mandalle	-	-	2	2	2	2
Pangkep	1	1	8	8	9	8

Lanjutan Tabel/*Continued Table 4.1.4*

Kecamatan Subdistrict	Guru/Teachers					
	Negeri/Public		Swasta/Private		Jumlah/Total	
	2020/2021	2021/2022	2020/2021	2021/2022	2020/2021	2021/2022
(1)	(8)	(9)	(10)	(11)	(12)	(13)
Liukang Tangaya	-	-	-	-	-	-
Liukang Kalmas	-	-	-	10	-	10
Liukang Tupabbiring	-	-	-	-	-	-
Liukang Tupabbiring Utara	-	-	7	-	7	-
Pangkajene	-	-	22	23	22	23
Minasatene	34	42	-	-	34	42
Balocci	-	-	-	-	-	-
Tondong Tallasa	-	-	-	-	-	-
Bungoro	-	-	9	9	9	9
Labakkang	-	-	10	11	10	11
Ma'rang	-	-	10	11	10	11
Segeri	-	-	-	-	-	-
Mandalle	-	-	19	20	19	20
Pangkep	34	42	77	84	111	126

Lanjutan Tabel/*Continued Table* 4.1.4

Kecamatan Subdistrict	Murid/Pupils					
	Negeri/Public		Swasta/Private		Jumlah/Total	
	2020/2021	2021/2022	2020/2021	2021/2022	2020/2021	2021/2022
(1)	(14)	(15)	(16)	(17)	(18)	(19)
Liukang Tangaya	-	-	-	-	-	-
Liukang Kalmas	-	-	-	49	-	49
Liukang Tupabbiring	-	-	-	-	-	-
Liukang Tupabbiring Utara	-	-	56	-	56	-
Pangkajene	-	-	230	220	230	220
Minasatene	272	275	-	-	272	275
Balocci	-	-	-	-	-	-
Tondong Tallasa	-	-	-	-	-	-
Bungoro	-	-	141	151	141	151
Labakkang	-	-	76	76	76	76
Ma'rang	-	-	86	91	86	91
Segeri	-	-	-	-	-	-
Mandalle	-	-	160	178	160	178
Pangkep	272	275	749	765	1 021	1 040

Catatan/Note: ¹ Jumlah guru termasuk kepala sekolah dan guru/*The total of teachers including headmaster and teacher*
 Sumber/Source: Kementerian Agama, EMIS, Data Semester Ganjil/*Ministry of Religious Affairs, EMIS, odd semester report data*

Tabel
Table 4.1.5

Jumlah Sekolah, Guru, dan Murid Sekolah Menengah Pertama (SMP) di Bawah Kementerian Pendidikan dan Kebudayaan Menurut Kecamatan di Kabupaten Pangkajene dan Kepulauan, 2020/2021 dan 2021/2022
Number of Schools, Teachers, and Pupils in Lower Secondary Schools Under The Ministry of Education and Culture by Subdistrict in Pangkajene dan Kepulauan Regency, 2020/2021 and 2021/2022

Kecamatan Subdistrict	Sekolah/Schools					
	Negeri/Public		Swasta/Private		Jumlah/Total	
	2020/2021	2021/2022	2020/2021	2021/2022	2020/2021	2021/2022
(1)	(2)	(3)	(4)	(5)	(6)	(7)
Liukang Tangaya	13	13	-	-	13	13
Liukang Kalmas	13	13	-	-	13	13
Liukang Tupabbiring	9	9	-	-	9	9
Liukang Tupabbiring Utara	6	6	1	1	7	7
Pangkajene	4	4	3	4	7	8
Minasatene	4	4	2	2	6	6
Balocci	3	3	1	1	4	4
Tondong Tallasa	5	5	-	-	5	5
Bungoro	5	5	3	4	8	9
Labakkang	6	6	-	-	6	6
Ma'rang	4	4	1	1	5	5
Segeri	4	4	-	-	4	4
Mandalle	2	2	1	1	3	3
Pangkep	78	78	12	14	90	92

Lanjutan Tabel/*Continued Table 4.1.5*

Kecamatan Subdistrict	Guru ¹ /Teachers ¹					
	Negeri/Public		Swasta/Private		Jumlah/Total	
	2020/2021	2021/2022	2020/2021	2021/2022	2020/2021	2021/2022
(1)	(8)	(9)	(10)	(11)	(12)	(13)
Liukang Tangaya	102	99	-	-	102	99
Liukang Kalmas	124	110	-	-	124	110
Liukang Tupabbiring	96	91	-	-	96	91
Liukang Tupabbiring Utara	65	62	6	6	71	68
Pangkajene	226	216	24	26	250	242
Minasatene	112	109	15	15	127	124
Balocci	67	70	22	20	89	90
Tondong Tallasa	68	70	-	-	68	70
Bungoro	177	177	31	36	208	213
Labakkang	200	199	-	-	200	199
Ma'rang	106	97	37	30	143	127
Segeri	71	73	-	-	71	73
Mandalle	38	37	8	7	46	44
Pangkep	1 452	1 410	143	140	1 595	1 550

Lanjutan Tabel/Continued Table 4.1.5

Kecamatan Subdistrict	Murid/Pupils					
	Negeri/Public		Swasta/Private		Jumlah/Total	
	2020/2021	2021/2022	2020/2021	2021/2022	2020/2021	2021/2022
(1)	(14)	(15)	(16)	(17)	(18)	(19)
Liukang Tangaya	1 023	1 063	-	-	1 023	1 063
Liukang Kalmas	864	835	-	-	864	835
Liukang Tupabbiring	715	725	-	-	715	725
Liukang Tupabbiring Utara	434	423	98	96	532	519
Pangkajene	2 202	2 211	144	191	2 346	2 402
Minasatene	1 074	1 026	184	175	1 258	1 201
Balocci	834	801	296	299	1 130	1 100
Tondong Tallasa	449	402	-	-	449	402
Bungoro	1 609	1 545	450	560	2 059	2 105
Labakkang	2 013	2 075	-	-	2 013	2 075
Ma'rang	1 008	985	230	240	1 238	1 225
Segeri	723	701	-	-	723	701
Mandalle	399	370	133	209	532	579
Pangkep	13 347	13 162	1 535	1 770	14 882	14 932

Catatan/Note: ¹ Jumlah guru termasuk kepala sekolah dan guru/The total of teachers including headmaster and teacher
 Sumber/Source: Kementerian Pendidikan dan Kebudayaan, Sistem Data Pokok Pendidikan, data semester ganjil 2021/Ministry of
 Educations and Culture, Basic Education Data System, odd semester 2021

Tabel
Table 4.1.6

Jumlah Sekolah, Guru, dan Murid Madrasah Tsanawiyah (MTs) di Bawah Kementerian Agama Menurut Kecamatan di Kabupaten Pangkajene dan Kepulauan, 2020/2021 dan 2021/2022

Number of Schools, Teachers, and Pupils in Madrasah Tsanawiyah (MTs) Under The Ministry of Religious Affairs by Subdistrict in Pangkajene dan Kepulauan Regency, 2020/2021 and 2021/2022

Kecamatan Subdistrict	Sekolah/Schools					
	Negeri/Public		Swasta/Private		Jumlah/Total	
	2020/2021	2021/2022	2020/2021	2021/2022	2020/2021	2021/2022
(1)	(2)	(3)	(4)	(5)	(6)	(7)
Liukang Tangaya	-	-	-	-	-	-
Liukang Kalmas	-	-	3	3	3	3
Liukang Tupabbiring	-	-	-	-	-	-
Liukang Tupabbiring Utara	-	-	1	1	1	1
Pangkajene	-	-	6	6	6	6
Minasatene	-	-	1	1	1	1
Balocci	-	-	1	1	1	1
Tondong Tallasa	-	-	-	1	-	1
Bungoro	-	-	2	2	2	2
Labakkang	-	-	-	-	-	-
Ma'rang	1	1	2	2	3	3
Segeri	-	-	2	2	2	2
Mandalle	-	-	3	3	3	3
Pangkep	1	1	21	22	22	23

Lanjutan Tabel/*Continued Table 4.1.6*

Kecamatan Subdistrict	Guru/Teachers					
	Negeri/Public		Swasta/Private		Jumlah/Total	
	2020/2021	2021/2022	2020/2021	2021/2022	2020/2021	2021/2022
(1)	(8)	(9)	(10)	(11)	(12)	(13)
Liukang Tangaya	-	-	-	-	-	-
Liukang Kalmas	-	-	16	32	16	32
Liukang Tupabbiring	-	-	-	-	-	-
Liukang Tupabbiring Utara	-	-	7	9	7	9
Pangkajene	-	-	134	112	134	112
Minasatene	-	-	9	11	9	11
Balocci	-	-	15	11	15	11
Tondong Tallasa	-	-	-	13	-	13
Bungoro	-	-	25	32	25	32
Labakkang	-	-	-	-	-	-
Ma'rang	69	87	15	45	84	132
Segeri	-	-	70	29	70	29
Mandalle	-	-	39	43	39	43
Pangkep	69	87	330	337	399	424

Lanjutan Tabel/*Continued Table* 4.1.6

Kecamatan Subdistrict	Murid/Pupils					
	Negeri/Public		Swasta/Private		Jumlah/Total	
	2020/2021	2021/2022	2020/2021	2021/2022	2020/2021	2021/2022
(1)	(14)	(15)	(16)	(17)	(18)	(19)
Liukang Tangaya	-	-	-	-	-	-
Liukang Kalmas	-	-	174	173	174	173
Liukang Tupabbiring	-	-	-	-	-	-
Liukang Tupabbiring Utara	-	-	89	97	89	97
Pangkajene	-	-	885	874	885	874
Minasatene	-	-	81	76	81	76
Balocci	-	-	63	49	63	49
Tondong Tallasa	-	-	-	15	-	15
Bungoro	-	-	152	127	152	127
Labakkang	-	-	-	-	-	-
Ma'rang	613	597	253	254	866	851
Segeri	-	-	300	315	300	315
Mandalle	-	-	554	523	554	523
Pangkep	613	597	2 551	2 503	3 164	3 100

Catatan/Note: ¹ Jumlah guru termasuk kepala sekolah dan guru/The total of teachers including headmaster and teacher
 Sumber/Source: Kementerian Agama, EMIS, Data Semester Ganjil/Ministry of Religious Affairs, EMIS, odd semester report data

Tabel
Table 4.1.7

Jumlah Sekolah, Guru, dan Murid Sekolah Menengah Atas (SMA) di Bawah Kementerian Pendidikan dan Kebudayaan Menurut Kecamatan di Kabupaten Pangkajene dan Kepulauan, 2020/2021 dan 2021/2022
Number of Schools, Teachers, and Pupils in Upper Secondary Schools Under The Ministry of Education and Culture by Subdistrict in Pangkajene dan Kepulauan Regency, 2020/2021 and 2021/2022

Kecamatan Subdistrict	Sekolah/Schools					
	Negeri/Public		Swasta/Private		Jumlah/Total	
	2020/2021	2021/2022	2020/2021	2021/2022	2020/2021	2021/2022
(1)	(2)	(3)	(4)	(5)	(6)	(7)
Liukang Tangaya	3	3	-	-	3	3
Liukang Kalmas	3	3	-	-	3	3
Liukang Tupabbiring	2	2	1	1	3	3
Liukang Tupabbiring Utara	5	4	-	-	5	4
Pangkajene	3	3	2	2	5	5
Minasatene	-	-	1	1	1	1
Balocci	1	1	1	1	2	2
Tondong Tallasa	1	1	-	-	1	1
Bungoro	2	2	1	1	3	3
Labakkang	2	2	-	-	2	2
Ma'rang	1	1	1	1	2	2
Segeri	1	1	-	-	1	1
Mandalle	-	-	1	2	1	2
Pangkep	24	23	8	9	32	32

Lanjutan Tabel/*Continued Table 4.1.7*

Kecamatan Subdistrict	Guru ¹ /Teachers ¹					
	Negeri/Public		Swasta/Private		Jumlah/Total	
	2020/2021	2021/2022	2020/2021	2021/2022	2020/2021	2021/2022
(1)	(8)	(9)	(10)	(11)	(12)	(13)
Liukang Tangaya	31	31	-	-	31	31
Liukang Kalmas	37	46	-	-	37	46
Liukang Tupabbiring	29	36	6	4	35	40
Liukang Tupabbiring Utara	24	26	-	-	24	26
Pangkajene	152	152	22	22	174	174
Minasatene	-	-	8	10	8	10
Balocci	11	13	24	25	35	38
Tondong Tallasa	25	23	-	-	25	23
Bungoro	73	79	2	5	75	84
Labakkang	78	72	-	-	78	72
Ma'rang	27	25	3	14	30	39
Segeri	52	51	-	-	52	51
Mandalle	-	-	2	3	2	3
Pangkep	539	554	67	83	606	637

Lanjutan Tabel/*Continued Table 4.1.7*

Kecamatan Subdistrict	Murid/Pupils					
	Negeri/Public		Swasta/Private		Jumlah/Total	
	2020/2021	2021/2022	2020/2021	2021/2022	2020/2021	2021/2022
(1)	(14)	(15)	(16)	(17)	(18)	(19)
Liukang Tangaya	472	521	-	-	472	521
Liukang Kalmas	481	418	-	-	481	418
Liukang Tupabbiring	309	278	68	65	377	343
Liukang Tupabbiring Utara	320	309	-	-	320	309
Pangkajene	2 203	2 317	204	181	2 407	2 498
Minasatene	-	-	121	129	121	129
Balocci	70	66	350	334	420	400
Tondong Tallasa	339	309	-	-	339	309
Bungoro	1 204	1 202	40	37	1 244	1 239
Labakkang	836	745	-	-	836	745
Ma'rang	387	331	103	119	490	450
Segeri	624	611	-	-	624	611
Mandalle	-	-	50	200	50	200
Pangkep	7 245	7 107	936	1 065	8 181	8 172

Catatan/Note: ¹ Jumlah guru termasuk kepala sekolah dan guru/*The total of teachers including headmaster and teacher*
 Sumber/Source: Kementerian Pendidikan dan Kebudayaan, Sistem Data Pokok Pendidikan, data semester ganjil/*Ministry of Educations and Culture, Basic Education Data System, odd semester report data*

Tabel
Table 4.1.8

Jumlah Sekolah, Guru, dan Murid Sekolah Menengah Kejuruan (SMK) di Bawah Kementerian Pendidikan dan Kebudayaan Menurut Kecamatan di Kabupaten Pangkajene dan Kepulauan, 2020/2021 dan 2021/2022
Number of Schools, Teachers, and Pupils in Vocational High Schools Under The Ministry of Education and Culture by Subdistrict in Pangkajene dan Kepulauan Regency, 2020/2021 and 2021/2022

Kecamatan Subdistrict	Sekolah/Schools					
	Negeri/Public		Swasta/Private		Jumlah/Total	
	2020/2021	2021/2022	2020/2021	2021/2022	2020/2021	2021/2022
(1)	(2)	(3)	(4)	(5)	(6)	(7)
Liukang Tangaya	-	-	-	-	-	-
Liukang Kalmas	-	-	-	-	-	-
Liukang Tupabbiring	-	-	-	-	-	-
Liukang Tupabbiring Utara	-	-	-	-	-	-
Pangkajene	1	1	1	1	2	2
Minasatene	1	1	2	2	3	3
Balocci	1	1	-	-	1	1
Tondong Tallasa	1	1	-	-	1	1
Bungoro	2	2	1	1	3	3
Labakkang	1	1	-	-	1	1
Ma'rang	1	-	-	-	-	-
Segeri	1	1	-	-	1	1
Mandalle	1	1	1	1	2	2
Pangkep	9	9	5	5	14	14

Lanjutan Tabel/Continued Table 4.1.8

Kecamatan Subdistrict	Guru ¹ /Teachers ¹					
	Negeri/Public		Swasta/Private		Jumlah/Total	
	2020/2021	2021/2022	2020/2021	2021/2022	2020/2021	2021/2022
(1)	(8)	(9)	(10)	(11)	(12)	(13)
Liukang Tangaya	-	-	-	-	-	-
Liukang Kalmas	-	-	-	-	-	-
Liukang Tupabbiring	-	-	-	-	-	-
Liukang Tupabbiring Utara	-	-	-	-	-	-
Pangkajene	35	33	8	5	43	38
Minasatene	33	35	18	17	51	52
Balocci	26	24	-	-	26	24
Tondong Tallasa	18	19	-	-	18	19
Bungoro	179	175	39	36	218	211
Labakkang	20	21	-	-	20	21
Ma'rang	-	-	-	-	-	-
Segeri	15	15	-	-	15	15
Mandalle	36	38	9	6	45	44
Pangkep	362	360	74	64	436	424

Lanjutan Tabel/*Continued Table 4.1.8*

Kecamatan Subdistrict	Murid/Pupils					
	Negeri/Public		Swasta/Private		Jumlah/Total	
	2020/2021	2021/2022	2020/2021	2021/2022	2020/2021	2021/2022
(1)	(14)	(15)	(16)	(17)	(18)	(19)
Liukang Tangaya	-	-	-	-	-	-
Liukang Kalmas	-	-	-	-	-	-
Liukang Tupabbiring	-	-	-	-	-	-
Liukang Tupabbiring Utara	-	-	-	-	-	-
Pangkajene	289	232	33	54	322	286
Minasatene	467	473	130	112	597	585
Balocci	358	374	-	-	358	374
Tondong Tallasa	132	143	-	-	132	143
Bungoro	3 002	2 898	542	620	3 544	3 518
Labakkang	177	162	-	-	177	162
Ma'rang	-	-	-	-	-	-
Segeri	105	84	-	-	105	84
Mandalle	635	533	16	14	651	547
Pangkep	5 165	4 899	721	800	5 886	5 699

Catatan/Note: 1 Guru yang mengajar di 2 sekolah atau lebih dihitung di masing-masing sekolah. Jumlah guru termasuk kepala sekolah dan guru/*The teacher who taught in two schools or more counted in every school. The total of teachers including headmaster and teacher*

Sumber/Source: Kementerian Pendidikan dan Kebudayaan, Sistem Data Pokok Pendidikan, data semester ganjil 2021/*Ministry of Educations and Culture, Basic Education Data System, odd semester 2021*

Tabel
Table 4.1.9

Jumlah Sekolah, Guru, dan Murid Madrasah Aliyah (MA) di Bawah Kementerian Agama Menurut Kecamatan di Kabupaten Pangkajene dan Kepulauan, 2020/2021 dan 2021/2022

Number of Schools, Teachers, and Pupils in Madrasah Aliyah (MA) Under the Ministry of Religious Affairs by Subdistrict in Pangkajene dan Kepulauan Regency, 2020/2021 and 2021/2022

Kecamatan Subdistrict	Sekolah/Schools					
	Negeri/Public		Swasta/Private		Jumlah/Total	
	2020/2021	2021/2022	2020/2021	2021/2022	2020/2021	2021/2022
(1)	(2)	(3)	(4)	(5)	(6)	(7)
Liukang Tangaya	-	-	-	1	-	1
Liukang Kalmas	-	-	2	2	2	2
Liukang Tupabbiring	-	-	-	-	-	-
Liukang Tupabbiring Utara	-	-	1	1	1	1
Pangkajene	-	-	5	5	5	5
Minasatene	-	-	1	1	1	1
Balocci	-	-	-	-	-	-
Tondong Tallasa	-	-	-	-	-	-
Bungoro	-	-	2	2	2	2
Labakkang	-	-	-	-	-	-
Ma'rang	1	1	2	2	3	3
Segeri	-	-	1	1	1	1
Mandalle	-	-	2	2	2	2
Pangkep	1	1	16	17	17	18

Lanjutan Tabel/*Continued Table* 4.1.9

Kecamatan Subdistrict	Guru/Teachers					
	Negeri/Public		Swasta/Private		Jumlah/Total	
	2020/2021	2021/2022	2020/2021	2021/2022	2020/2021	2021/2022
(1)	(8)	(9)	(10)	(11)	(12)	(13)
Liukang Tangaya	-	-	-	16	-	16
Liukang Kalmas	-	-	23	30	23	30
Liukang Tupabbiring	-	-	-	-	-	-
Liukang Tupabbiring Utara	-	-	11	7	11	7
Pangkajene	-	-	74	77	74	77
Minasatene	-	-	11	13	11	13
Balocci	-	-	-	-	-	-
Tondong Tallasa	-	-	-	-	-	-
Bungoro	-	-	21	22	21	22
Labakkang	-	-	-	-	-	-
Ma'rang	78	96	34	35	112	131
Segeri	-	-	8	12	8	12
Mandalle	-	-	46	26	46	26
Pangkep	78	96	228	238	306	334

Lanjutan Tabel/*Continued Table 4.1.9*

Kecamatan Subdistrict	Murid/Pupils					
	Negeri/Public		Swasta/Private		Jumlah/Total	
	2020/2021	2021/2022	2020/2021	2021/2022	2020/2021	2021/2022
(1)	(14)	(15)	(16)	(17)	(18)	(19)
Liukang Tangaya	-	-	-	19	-	19
Liukang Kalmas	-	-	124	112	124	112
Liukang Tupabbiring	-	-	-	-	-	-
Liukang Tupabbiring Utara	-	-	57	63	57	63
Pangkajene	-	-	509	511	509	511
Minasatene	-	-	45	37	45	37
Balocci	-	-	-	-	-	-
Tondong Tallasa	-	-	-	-	-	-
Bungoro	-	-	139	132	139	132
Labakkang	-	-	-	-	-	-
Ma'rang	906	910	195	200	1 101	1 110
Segeri	-	-	77	70	77	70
Mandalle	-	-	344	345	344	345
Pangkep	906	910	1 490	1 489	2 396	2 399

Catatan/Note: ¹ Jumlah guru termasuk kepala sekolah dan guru/The total of teachers including headmaster and teacher

Sumber/Source: Kementerian Agama, EMIS, Data Semester Ganjil/Ministry of Religious Affairs, EMIS, odd semester report data

Tabel
Table 4.1.10

Jumlah Desa¹/Kelurahan yang Memiliki Fasilitas Sekolah Menurut Kecamatan dan Tingkat Pendidikan di Kabupaten Pangkajene dan Kepulauan, 2019–2021
Number of Villages¹/Kelurahan Having Educational Facilities by Subdistrict and Educational Level in Pangkajene dan Kepulauan Regency, 2019–2021

Kecamatan Subdistrict	SD Primary School		
	2019	2020	2021
(1)	(2)	(3)	(4)
Liukang Tangaya	9	9	9
Liukang Kalmas	7	7	7
Liukang Tupabbiring	9	9	9
Liukang Tupabbiring Utara	7	7	7
Pangkajene	9	9	9
Minasatene	8	8	8
Balocci	5	5	5
Tondong Tallasa	6	6	6
Bungoro	8	8	8
Labakkang	13	13	13
Ma'rang	10	10	10
Segeri	6	6	6
Mandalle	6	6	6
Pangkep	103	103	103

Lanjutan Tabel/*Continued Table* 4.1.10

Kecamatan Subdistrict	SMP Junior High School		
	2019	2020	2021
(1)	(5)	(6)	(7)
Liukang Tangaya	9	9	9
Liukang Kalmas	7	7	7
Liukang Tupabbiring	7	7	7
Liukang Tupabbiring Utara	7	7	7
Pangkajene	7	7	6
Minasatene	6	6	6
Balocci	4	4	4
Tondong Tallasa	5	5	5
Bungoro	7	7	7
Labakkang	6	6	6
Ma'rang	6	6	5
Segeri	5	5	5
Mandalle	4	5	5
Pangkep	80	81	79

Lanjutan Tabel/*Continued Table* 4.1.10

Kecamatan Subdistrict	SMA Senior High School		
	2019	2020	2021
(1)	(8)	(9)	(10)
Liukang Tangaya	3	3	4
Liukang Kalmas	4	4	3
Liukang Tupabbiring	3	3	3
Liukang Tupabbiring Utara	6	6	5
Pangkajene	6	7	7
Minasatene	5	4	5
Balocci	2	2	2
Tondong Tallasa	1	1	1
Bungoro	3	3	3
Labakkang	3	2	2
Ma'rang	2	4	4
Segeri	2	2	2
Mandalle	2	4	4
Pangkep	42	45	45

Lanjutan Tabel/*Continued Table 4.1.10*

Kecamatan Subdistrict	SMK Vocational School		
	2019	2020	2021
(1)	(11)	(12)	(13)
Liukang Tangaya	-	-	-
Liukang Kalmas	-	-	-
Liukang Tupabbiring	-	-	-
Liukang Tupabbiring Utara	-	-	-
Pangkajene	1	1	1
Minasatene	2	2	2
Balocci	1	1	1
Tondong Tallasa	1	1	1
Bungoro	1	2	2
Labakkang	1	1	1
Ma'rang	-	-	-
Segeri	1	1	1
Mandalle	2	2	2
Pangkep	10	11	11

Lanjutan Tabel/*Continued Table* 4.1.10

Kecamatan Subdistrict	Perguruan Tinggi University		
	2019	2020	2021
(1)	(14)	(15)	(16)
Liukang Tangaya	-	-	-
Liukang Kalmas	-	-	-
Liukang Tupabbiring	-	-	-
Liukang Tupabbiring Utara	-	-	-
Pangkajene	3	3	3
Minasatene	-	-	-
Balocci	-	-	-
Tondong Tallasa	-	-	-
Bungoro	-	-	-
Labakkang	-	-	-
Ma'rang	-	-	-
Segeri	-	-	-
Mandalle	1	1	1
Pangkep	4	4	4

Catatan/Note: ¹ Desa pada tabel ini termasuk Unit Permukiman Transmigrasi (UPT) yang masih dibina oleh kementerian terkait dan nagari di Provinsi Sumatera Barat/*Villages in this table include Transmigration Settlement Unit which is still fostered by the relevant ministries and the nagari in the Province of Sumatera Barat*

Sumber/Source: BPS, Pendataan Potensi Desa (Podes)/ *BPS-Statistics Indonesia, Village Potential Data Collection*

Tabel
Table 4.1.11

Angka Partisipasi Murni (APM) dan Angka Partisipasi Kasar (APK) Menurut Jenjang Pendidikan di Kabupaten Pangkajene dan Kepulauan, 2020 dan 2021
Net Enrollment Rate and Gross Enrollment Ratio by Educational Level in Pangkajene dan Kepulauan Regency, 2020 and 2021

Jenjang Pendidikan <i>Educational Level</i>	Angka Partisipasi Murni (APM) <i>Net Enrollment Rate</i>		Angka Partisipasi Kasar (APK) <i>Gross Enrollment Ratio</i>	
	2020	2021	2020	2021
(1)	(2)	(3)	(4)	(5)
SD/MI <i>Primary School</i>	98,60	98,87	109,91	108,91
SMP/MTs <i>Lower Secondary School</i>	71,16	70,55	77,70	75,77
SMA/SMK/MA <i>Upper Secondary School</i>	57,65	58,47	90,50	92,64

Sumber/Source: BPS, Survei Sosial Ekonomi Nasional (Susenas)/BPS-Statistics Indonesia, National Socioeconomic Survey

Tabel
Table 4.1.12**Persentase Penduduk Berumur 15 Tahun ke Atas yang Melek Huruf Menurut Kelompok Umur di Kabupaten Pangkajene dan Kepulauan, 2020 dan 2021**
Percentage of Literate People Aged 15 Years and Over by Age Group in Pangkajene dan Kepulauan Regency, 2020 and 2021

Kelompok Umur <i>Age Group</i>	2020	2021
(1)	(2)	(3)
15–19	99,5	100,0
20–24	99,5	100,0
25–29	100,0	100,0
30–34	97,0	100,0
35–39	95,1	98,2
40–44	94,9	99,2
45–49	95,5	94,6
50+	74,9	86,5
Jumlah/Total	91,5	95,3
15–24	99,5	100,0
15–44	97,8	100,0
15+	91,5	95,3
45+	80,2	88,4

Sumber/Source: BPS, Survei Sosial Ekonomi Nasional (Susenas)/BPS-Statistics Indonesia, National Socioeconomic Survey

4.2 KESEHATAN HEALTH

Tabel 4.2.1 **Jumlah Desa¹/Kelurahan Yang Memiliki Sarana Kesehatan Menurut Kecamatan di Kabupaten Pangkajene dan Kepulauan, 2019–2021**
Number of Villages¹/Kelurahan Having Health Facilities by Subdistrict in Pangkajene dan Kepulauan Regency, 2019–2021

Kecamatan Subdistrict	Rumah Sakit Hospital		
	2019	2020	2021
(1)	(2)	(3)	(4)
Liukang Tangaya	-	-	-
Liukang Kalmas	-	-	-
Liukang Tupabbiring	-	-	-
Liukang Tupabbiring Utara	-	-	-
Pangkajene	1	1	1
Minasatene	-	-	-
Balocci	-	-	-
Tondong Tallasa	-	-	-
Bungoro	1	1	1
Labakkang	1	1	1
Ma'rang	-	-	-
Segeri	-	-	-
Mandalle	-	-	-
Pangkep	3	3	3

Lanjutan Tabel/*Continued Table* 4.2.1

Kecamatan <i>Subdistrict</i>	Rumah Sakit Bersalin <i>Maternity Hospital</i>		
	2019	2020	2021
(1)	(5)	(6)	(7)
Liukang Tangaya	-	-	-
Liukang Kalmas	-	-	-
Liukang Tupabbiring	-	-	-
Liukang Tupabbiring Utara	-	-	-
Pangkajene	-	-	-
Minasatene	-	-	-
Balocci	-	-	-
Tondong Tallasa	-	-	-
Bungoro	-	-	-
Labakkang	-	-	-
Ma'rang	-	-	-
Segeri	-	-	-
Mandalle	-	-	-
Pangkep	-	-	-

Lanjutan Tabel/Continued Table 4.2.1

Kecamatan Subdistrict	Poliklinik Polyclinic		
	2019	2020	2021
(1)	(8)	(9)	(10)
Liukang Tangaya	-	-	-
Liukang Kalmas	-	-	-
Liukang Tupabbiring	-	-	-
Liukang Tupabbiring Utara	-	-	-
Pangkajene	2	3	1
Minasatene	-	2	1
Balocci	-	-	-
Tondong Tallasa	-	-	-
Bungoro	1	1	1
Labakkang	1	1	1
Ma'rang	-	-	-
Segeri	-	-	-
Mandalle	-	-	1
Pangkep	4	7	5

Lanjutan Tabel/*Continued Table* 4.2.1

Kecamatan <i>Subdistrict</i>	Puskesmas <i>Public Health Center</i>		
	2019	2020	2021
(1)	(11)	(12)	(13)
Liukang Tangaya	2	2	2
Liukang Kalmas	2	2	2
Liukang Tupabbiring	2	2	2
Liukang Tupabbiring Utara	1	1	1
Pangkajene	2	2	2
Minasatene	2	2	2
Balocci	1	1	1
Tondong Tallasa	1	1	1
Bungoro	2	2	2
Labakkang	3	3	3
Ma'rang	2	2	2
Segeri	2	2	2
Mandalle	1	1	1
Pangkep	23	23	23

Lanjutan Tabel/*Continued Table 4.2.1*

Kecamatan Subdistrict	Puskesmas Pembantu Subsidiary of Public Health Center		
	2019	2020	2021
(1)	(14)	(15)	(16)
Liukang Tangaya	6	4	2
Liukang Kalmas	6	6	6
Liukang Tupabbiring	7	8	7
Liukang Tupabbiring Utara	5	5	5
Pangkajene	4	4	4
Minasatene	3	3	3
Balocci	4	4	4
Tondong Tallasa	5	5	5
Bungoro	5	4	5
Labakkang	9	9	7
Ma'rang	8	8	6
Segeri	5	5	5
Mandalle	3	3	3
Pangkep	70	68	62

Lanjutan Tabel/Continued Table 4.2.1

Kecamatan Subdistrict	Apotek Pharmacy		
	2019	2020	2021
(1)	(17)	(18)	(19)
Liukang Tangaya	-	-	-
Liukang Kalmas	-	-	-
Liukang Tupabbiring	-	-	-
Liukang Tupabbiring Utara	-	-	-
Pangkajene	4	3	4
Minasatene	3	4	4
Balocci	-	-	-
Tondong Tallasa	-	-	-
Bungoro	1	1	1
Labakkang	3	3	2
Ma'rang	-	-	1
Segeri	2	2	2
Mandalle	1	1	1
Pangkep	14	14	15

Catatan/Note: ¹ Desa pada tabel ini termasuk Unit Permukiman Transmigrasi (UPT) yang masih dibina oleh kementerian terkait dan nagari di Provinsi Sumatera Barat/Villages in this table include Transmigration Settlement Unit which is still fostered by the relevant ministries and the nagari in the Province of Sumatera Barat

Sumber/Source: BPS, Pendataan Potensi Desa (Podes)/BPS-Statistics Indonesia, Village Potential Data Collecting

Tabel
Table 4.2.2**Jumlah Tenaga Kesehatan Menurut Kecamatan di Kabupaten Pangkajene dan Kepulauan, 2021**
Number of Medical Personnel by Subdistrict in Pangkajene dan Kepulauan Regency, 2021

Kecamatan Subdistrict	Dokter ¹ Doctor ¹	Perawat Nurse	Bidan Midwife	Tenaga kefarmasian Pharmacist	Tenaga Gizi Nutritionist
(1)	(2)	(3)	(4)	(5)	(6)
Liukang Tangaya	9	23	11	5	4
Liukang Kalmas	6	17	8	2	3
Liukang Tupabbiring	6	18	19	4	3
Liukang Tupabbiring Utara	1	10	8	3	1
Pangkajene	50	120	71	18	14
Minasatene	7	23	26	4	3
Balocci	4	10	7	1	3
Tondong Tallasa	4	8	8	1	3
Bungoro	10	23	24	4	4
Labakkang	20	39	46	6	6
Ma'rang	6	22	18	3	5
Segeri	8	24	14	6	3
Mandalle	3	13	8	2	3
Pangkep	134	350	268	59	55

Sumber/Source: Dinas Kesehatan Kabupaten Pangkajene dan Kepulauan/Health Office of Pangkajene dan Kepulauan Regency

Tabel
Table 4.2.3

Jumlah Rumah Sakit Umum, Rumah Sakit Khusus, Rumah Sakit/Rumah Bersalin, Puskesmas, Klinik/Balai Kesehatan, Posyandu, dan Polindes Menurut Kecamatan di Kabupaten Pangkajene dan Kepulauan, 2020 dan 2021
Number of General Hospital, Special Hospital, Maternity Hospital and Public Health Center, Medical Clinic, Integrated Service Post, Village Maternity Cottage by Subdistrict in Pangkajene dan Kepulauan Regency, 2020 and 2021

Kecamatan Subdistrict	Rumah Sakit Umum General Hospital		Rumah Sakit Khusus Special Hospital	
	2020	2021	2020	2021
(1)	(2)	(3)	(4)	(5)
Liukang Tangaya	-	-	-	-
Liukang Kalmas	-	-	-	-
Liukang Tupabbiring	-	-	-	-
Liukang Tupabbiring Utara	-	-	-	-
Pangkajene	1	1	-	-
Minasatene	-	-	-	-
Balocci	-	-	-	-
Tondong Tallasa	-	-	-	-
Bungoro	-	-	-	-
Labakkang	1	1	-	-
Ma'rang	-	-	-	-
Segeri	-	-	-	-
Mandalle	-	-	-	-
Pangkep	2	2	-	-

Lanjutan Tabel/Continued Table 4.2.3

Kecamatan Subdistrict	Rumah Sakit Bersalin/ Rumah Bersalin Maternity Hospital		Puskesmas Public Health Center	
	2020	2021	2020	2021
(1)	(6)	(7)	(8)	(9)
Liukang Tangaya	-	-	2	2
Liukang Kalmas	-	-	2	2
Liukang Tupabbiring	-	-	2	2
Liukang Tupabbiring Utara	-	-	1	1
Pangkajene	-	-	2	2
Minasatene	-	-	2	2
Balocci	-	-	1	1
Tondong Tallasa	-	-	1	1
Bungoro	-	-	2	2
Labakkang	-	-	3	3
Ma'rang	-	-	2	2
Segeri	-	-	2	2
Mandalle	-	-	1	1
Pangkep	-	-	23	23

Lanjutan Tabel/*Continued Table* 4.2.3

Kecamatan Subdistrict	Klinik/Balai Kesehatan Medical Clinic		Posyandu Integrated Service Post		Polindes Village Maternity Cottage	
	2020	2021	2020	2021	2020	2021
(1)	(10)	(11)	(12)	(13)	(14)	(15)
Liukang Tangaya	-	-	39	39	-	-
Liukang Kalmas	-	-	17	17	-	-
Liukang Tupabbiring	-	-	18	18	-	-
Liukang Tupabbiring Utara	-	-	18	18	-	-
Pangkajene	3	6	34	34	-	-
Minasatene	1	1	34	34	-	-
Balocci	-	-	19	19	-	-
Tondong Tallasa	-	-	24	24	-	-
Bungoro	2	2	35	35	-	-
Labakkang	-	1	56	56	-	-
Ma'rang	-	-	37	37	-	-
Segeri	-	1	33	33	-	-
Mandalle	-	-	21	21	-	-
Pangkep	6	11	385	385	-	-

Sumber/*Source*: Dinas Kesehatan Kabupaten Pangkajene dan Kepulauan/*Health Office of Pangkajene dan Kepulauan Regency*

Tabel
Table 4.2.4**Jumlah Kasus 10 Penyakit Terbanyak di Kabupaten Pangkajene dan Kepulauan, 2021**
Number of Cases of 10 Most Diseases in Pangkajene dan Kepulauan Regency, 2021

Jenis Penyakit <i>Type of Disease</i>	Jumlah Kasus <i>Number of Cases</i>
(1)	(2)
Hipertensi Esensial (primer)	11 010
Demam yg tdk diketahui penyebabnya	5 505
Batuk	4 700
Nasofaringitis akut (common cold)	3 692
Sakit kepala (pusing)	2 146
Dispepsia	3 301
Dermatitis kontak alergi	2 145
Gartritis akut lainnya	2 482
Deabetes Militus (Tidak Spesifik)	1 587
Myalgia	1 461

Sumber/Source: Dinas Kesehatan Kabupaten Pangkajene dan Kepulauan/Health Office of Pangkajene dan Kepulauan Regency

4.3 AGAMA DAN SOSIAL LAINNYA RELIGION AND OTHER SOCIAL AFFAIRS

Tabel 4.3.1 Jumlah Penduduk Menurut Kecamatan dan Agama yang Dianut di Kabupaten Pangkajene dan Kepulauan, 2021
Population by Subdistrict and Religion in Pangkajene dan Kepulauan Regency, 2021

Kecamatan Subdistrict	Islam	Protestan Protestant	Katolik Catholic	Hindu	Budha Buddha	Lainnya Others
(1)	(2)	(3)	(4)	(5)	(6)	(7)
Liukang Tangaya	20 443	1	-	-	-	-
Liukang Kalmas	15 111	-	-	-	-	-
Liukang Tupabbiring	18 269	-	-	-	-	-
Liukang Tupabbiring Utara	14 144	-	-	-	-	-
Pangkajene	49 117	179	41	4	34	4
Minasatene	39 398	309	31	12	-	-
Balocci	16 681	177	3	1	-	-
Tondong Tallasa	10 393	12	1	-	-	-
Bungoro	44 005	296	35	6	7	-
Labakkang	52 521	108	11	1	1	-
Ma'rang	34 483	24	13	2	-	-
Segeri	22 022	9	-	-	-	-
Mandalle	14 053	17	4	-	-	-
Pangkep	350 640	1 132	139	26	42	4

Sumber/Source: Dinas Kependudukan dan Pencatatan Sipil Kabupaten Pangkajene dan Kepulauan/Population and Civil Registration Agency Pangkajene dan Kepulauan Regency

Tabel
Table 4.3.2**Jumlah Tempat Peribadatan Menurut Kecamatan di Kabupaten Pangkajene dan Kepulauan, 2021**
Number of Places of Worship by Subdistrict in Pangkajene dan Kepulauan Regency, 2021

Kecamatan Subdistrict	Masjid Mosque	Mushola Pray Room	Gereja Protestan Protestant Church	Gereja Katholik Catholic Church	Pura Temple	Vihara
(1)	(2)	(3)	(4)	(5)	(6)	(7)
Liukang Tangaya	31	8	-	-	-	-
Liukang Kalmas	29	-	-	-	-	-
Liukang Tupabbiring	15	2	-	-	-	-
Liukang Tupabbiring Utara	16	-	-	-	-	-
Pangkajene	61	12	1	-	-	-
Minasatene	60	2	-	-	-	-
Balocci	24	5	-	-	1	-
Tondong Tallasa	24	5	-	-	-	-
Bungoro	56	3	1	-	-	-
Labakkang	75	2	1	-	-	-
Ma'rang	45	6	1	-	-	-
Segeri	33	3	-	-	-	-
Mandalle	27	-	-	-	-	-
Pangkep	496	48	4	-	1	-

Sumber/Source: Kementerian Agama Kabupaten Pangkajene dan Kepulauan /Ministry of Religious Affairs of Pangkajene dan Kepulauan Regency

Tabel
Table 4.3.3

Jumlah Desa¹/Kelurahan yang Mengalami Bencana Alam² Menurut Kecamatan di Kabupaten Pangkajene dan Kepulauan, 2019-2021
Number of Villages¹/Kelurahan that Had Natural Disaster² by Subdistrict in Pangkajene dan Kepulauan Regency, 2019-2021

Kecamatan Subdistrict	Banjir/Flood		
	2019	2020	2021
(1)	(2)	(3)	(4)
Liukang Tangaya	-	-	-
Liukang Kalmas	-	-	-
Liukang Tupabbiring	-	-	-
Liukang Tupabbiring Utara	-	-	-
Pangkajene	6	6	7
Minasatene	3	-	3
Balocci	1	-	-
Tondong Tallasa	1	2	3
Bungoro	3	3	6
Labakkang	2	1	2
Ma'rang	2	-	4
Segeri	4	2	4
Mandalle	5	1	5
Pangkep	27	15	34

Lanjutan Tabel/Continued Table 4.3.3

Kecamatan Subdistrict	Gempa Bumi/Earthquake		
	2019	2020	2021
(1)	(5)	(6)	(7)
Liukang Tangaya	–	–	–
Liukang Kalmas	–	–	–
Liukang Tupabbiring	–	–	–
Liukang Tupabbiring Utara	–	–	–
Pangkajene	–	–	–
Minasatene	–	–	–
Balocci	–	–	–
Tondong Tallasa	–	–	–
Bungoro	–	–	–
Labakkang	–	–	–
Ma'rang	–	–	–
Segeri	–	–	–
Mandalle	–	–	–
Pangkep	–	–	–

Lanjutan Tabel/*Continued Table 4.3.3*

Kecamatan Subdistrict	Tanah Longsor/Landslide		
	2019	2020	2021
(1)	(8)	(9)	(10)
Liukang Tangaya	–	–	–
Liukang Kalmas	–	–	–
Liukang Tupabbiring	–	–	–
Liukang Tupabbiring Utara	–	–	–
Pangkajene	1	–	–
Minasatene	–	–	–
Balocci	2	1	1
Tondong Tallasa	1	2	2
Bungoro	–	–	–
Labakkang	–	–	–
Ma'rang	–	–	–
Segeri	–	–	–
Mandalle	–	–	2
Pangkep	4	3	5

Catatan/Note: ¹ Desa pada tabel ini termasuk Unit Permukiman Transmigrasi (UPT) yang masih dibina oleh kementerian terkait dan nagari di Provinsi Sumatera Barat/*Villages in this table are included in Transmigration Settlement Unit which is still fostered by the relevant ministries and the nagari in the Province of Sumatera Barat*

² Terjadi dalam tiga tahun terakhir sampai dengan saat pencacahan/*Occured during the last three years by the time of enumeration*

Sumber/Source: BPS, Pendataan Potensi Desa (Podes)/BPS-Statistics Indonesia, Village Potential Data Collecting

Tabel 4.3.4 Jumlah Calon Jamaah Haji yang Diberangkatkan Menurut Kecamatan dan Jenis Kelamin di Kabupaten Pangkajene dan Kepulauan, 2021
Number of Pilgrim Departed by Subdistrict and Sex in Pangkajene dan Kepulauan Regency, 2021

Kecamatan Subdistrict	2021		
	Laki-Laki Male	Perempuan Female	Jumlah Total
(1)	(2)	(3)	(4)
Liukang Tangaya	-	-	-
Liukang Kalmas	1	2	3
Liukang Tupabbiring	-	1	1
Liukang Tupabbiring Utara	2	2	4
Pangkajene	31	39	70
Minasatene	6	14	20
Balocci	6	9	15
Tondong Tallasa	2	2	4
Bungoro	25	37	62
Labakkang	14	28	42
Ma'rang	5	19	24
Segeri	16	24	40
Mandalle	7	9	16
Pangkep	115	186	301

Sumber/Source: Kementerian Agama Kabupaten Pangkajene dan Kepulauan /Ministry of Religious Affairs of Pangkajene dan Kepulauan Regency

Tabel
Table 4.3.5**Jumlah Nikah dan Rujuk Menurut Kecamatan di
Kabupaten Pangkajene dan Kepulauan, 2021**
*Number of Marriage and Reconciliation by Subdistrict in
Pangkajene dan Kepulauan Regency, 2021*

Kecamatan Subdistrict	Nikah Marriage	Rujuk Reconciliation
(1)	(2)	(3)
Liukang Tangaya	115	-
Liukang Kalmas	78	-
Liukang Tupabbiring	131	-
Liukang Tupabbiring Utara	97	-
Pangkajene	452	-
Minasatene	336	-
Balocci	154	-
Tondong Tallasa	74	-
Bungoro	320	-
Labakkang	460	-
Ma'rang	348	-
Segeri	196	-
Mandalle	123	-
Pangkep	2 884	-

Sumber/Source: Kementerian Agama Kabupaten Pangkajene dan Kepulauan /Ministry of Religious Affairs of Pangkajene dan Kepulauan Regency

Tabel 4.3.6 **Jumlah Talak Menurut Kecamatan di Kabupaten Pangkajene dan Kepulauan, 2021**
Table 4.3.6 **Number of Talak by Subdistrict in Pangkajene dan Kepulauan Regency, 2021**

Kecamatan Subdistrict	Talak
(1)	(2)
Liukang Tangaya	-
Liukang Kalmas	-
Liukang Tupabbiring	7
Liukang Tupabbiring Utara	16
Pangkajene	80
Minasatene	59
Balocci	32
Tondong Tallasa	22
Bungoro	69
Labakkang	81
Ma'rang	57
Segeri	46
Mandalle	29
Pangkep	498

Sumber/Source: Pengadilan Agama Kabupaten Pangkajene dan Kepulauan /Religious Affairs Court of Pangkajene dan Kepulauan Regency

Tabel
Table 4.3.7

**Jumlah Akta Cerai yang Dikeluarkan Menurut Bulan di
Kabupaten Pangkajene dan Kepulauan, 2021**
**Number of Divorce Certificate Issued by Month in
Pangkajene dan Kepulauan Regency, 2021**

Bulan Month	Akta Cerai Divorce Certificate
(1)	(2)
Januari/January	41
Februari/February	35
Maret/March	37
April/April	34
Mei/May	31
Juni/June	28
Juli/July	54
Agustus/August	33
September/September	38
Oktober/October	58
November/November	48
Desember/December	61
Pangkep	498

Sumber/Source: Pengadilan Agama Kabupaten Pangkajene dan Kepulauan /Religious Affairs Court of Pangkajene dan Kepulauan Regency

Tabel 4.3.8 Jumlah Perceraian Menurut Faktor Penyebabnya di Kabupaten Pangkajene dan Kepulauan, 2021
Table *Number of Divorce According to the Causes in Pangkajene dan Kepulauan Regency, 2021*

Faktor Penyebab Perceraian <i>Causes of Divorce</i>	Jumlah <i>Total</i>
(1)	(2)
Zina	-
Mabuk	17
Madat	-
Judi	6
Meninggalkan Salah Satu Pihak	148
Dihukum Penjara	1
Poligami	1
KDRT	53
Cacat Badan	-
Perselisihan dan Pertengkarang Terus Menerus	216
Kawin Paksa	1
Murtad	-
Ekonomi	55
Pangkep	498

Sumber/Source: Pengadilan Agama Kabupaten Pangkajene dan Kepulauan /Religious Affairs Court of Pangkajene dan Kepulauan Regency

Tabel
Table 4.3.9**Jumlah Kejadian Bencana Alam Menurut Kecamatan di Kabupaten Pangkajene dan Kepulauan, 2021**
Number of Natural Disasters by Subdistrict in Pangkajene dan Kepulauan Regency, 2021

Kecamatan Subdistrict	Kejadian Bencana Natural Disasters Events				
	Banjir Flood	Gempa Bumi Earthquake	Tanah Longsor Landslide	Angin Puting Beliung Tornado	Kekeringan Drought
(1)	(2)	(3)	(4)	(5)	(6)
Liukang Tangaya	-	-	-	-	-
Liukang Kalmas	-	-	-	12	-
Liukang Tupabbiring	-	-	-	3	-
Liukang Tupabbiring Utara	-	-	-	1	-
Pangkajene	-	-	-	33	5
Minasatene	-	-	-	10	8
Balocci	-	-	-	2	4
Tondong Tallasa	-	-	-	-	-
Bungoro	-	-	-	12	21
Labakkang	-	-	-	16	27
Ma'rang	-	-	-	19	-
Segeri	-	-	-	7	-
Mandalle	-	-	-	48	-
Pangkep	-	-	-	163	65

Sumber/Source: Badan Penanggulangan Bencana Daerah Kabupaten Pangkajene dan Kepulauan /Nation Board for Disaster Management of Pangkajene dan Kepulauan Regency

Tabel
Table 4.3.10

Jumlah Korban Jiwa yang Diakibatkan Bencana Alam Menurut Kecamatan dan Kategori Korban Jiwa di Kabupaten Pangkajene dan Kepulauan, 2021
Number of Human Victims Caused by Natural Disaster by Subdistrict and Kind Of Victims in Pangkajene dan Kepulauan Regency, 2021

Kecamatan Subdistrict	Korban Manusia Meninggal Fatality Victims				
	Banjir Flood	Gempa Bumi Earthquake	Tanah Longsor Landslide	Angin Puting Beluung Tornado	Kekeringan Drought
(1)	(2)	(3)	(4)	(5)	(6)
Liukang Tangaya	-	-	-	-	-
Liukang Kalmas	-	-	-	-	-
Liukang Tupabbiring	-	-	-	-	-
Liukang Tupabbiring Utara	-	-	-	-	-
Pangkajene	-	-	-	-	-
Minasatene	-	-	-	-	-
Balocci	-	-	-	-	-
Tondong Tallasa	-	-	-	-	-
Bungoro	-	-	-	-	-
Labakkang	-	-	-	-	-
Ma'rang	-	-	-	-	-
Segeri	-	-	-	-	-
Mandalle	-	-	-	-	-
Pangkep	-	-	-	-	-

Lanjutan Tabel/*Continued Table* 4.3.10

Kecamatan <i>Subdistrict</i>	Korban Jiwa Luka-Luka <i>Casualty Victims</i>				
	Banjir <i>Flood</i>	Gempa Bumi <i>Earthquake</i>	Tanah Longsor <i>Landslide</i>	Angin Puting Beluung <i>Tornado</i>	Kekeringan <i>Drought</i>
(1)	(2)	(3)	(4)	(5)	(6)
Liukang Tangaya	-	-	-	-	-
Liukang Kalmas	-	-	-	-	-
Liukang Tupabbiring	-	-	-	-	-
Liukang Tupabbiring Utara	-	-	-	-	-
Pangkajene	-	-	-	-	-
Minasatene	-	-	-	-	-
Balocci	-	-	-	-	-
Tondong Tallasa	-	-	-	-	-
Bungoro	-	-	-	-	-
Labakkang	-	-	-	-	-
Ma'rang	-	-	-	-	-
Segeri	-	-	-	-	-
Mandalle	-	-	-	-	-
Pangkep	-	-	-	-	-

Sumber/*Source*: Badan Penanggulangan Bencana Daerah Kabupaten Pangkajene dan Kepulauan /*Nation Board for Disaster Management of Pangkajene dan Kepulauan Regency*

Tabel
Table 4.3.11

Jumlah Kerusakan Rumah yang Diakibatkan Bencana Alam Menurut Kecamatan dan Kategori Kerusakan di Kabupaten Pangkajene dan Kepulauan, 2021
Number of Houses Damage Caused by Natural Disaster by Subdistrict and Damage Category in Pangkajene dan Kepulauan Regency, 2021

Kecamatan Subdistrict	Kerusakan Rumah Berat Severely House Damage				
	Banjir Flood	Gempa Bumi Earthquake	Tanah Longsor Landslide	Angin Puting Beliung Tornado	Kekeringan Drought
(1)	(2)	(3)	(4)	(5)	(6)
Liukang Tangaya	-	-	-	1	-
Liukang Kalmas	-	-	-	4	-
Liukang Tupabbiring	-	-	-	1	-
Liukang Tupabbiring Utara	-	-	-	1	-
Pangkajene	-	-	-	2	-
Minasatene	-	-	-	-	-
Balocci	-	-	-	-	-
Tondong Tallasa	-	-	-	-	-
Bungoro	-	-	-	-	-
Labakkang	-	-	-	-	-
Ma'rang	-	-	-	-	-
Segeri	-	-	-	-	-
Mandalle	-	-	-	21	-
Pangkep	-	-	-	30	-

Sumber/Source: Badan Penanggulangan Bencana Daerah Kabupaten Pangkajene dan Kepulauan /Nation Board for Disaster Management of Pangkajene dan Kepulauan Regency

Lanjutan Tabel/*Continued Table* 4.3.11

Kecamatan <i>Subdistrict</i>	Kerusakan Rumah Sedang <i>House Damage</i>				
	Banjir <i>Flood</i>	Gempa Bumi <i>Earthquake</i>	Tanah Longsor <i>Landslide</i>	Angin Puting Beliong <i>Tornado</i>	Kekeringan <i>Drought</i>
(1)	(2)	(3)	(4)	(5)	(6)
Liukang Tangaya	-	-	-	7	-
Liukang Kalmas	-	-	-	8	-
Liukang Tupabbiring	-	-	-	-	-
Liukang Tupabbiring Utara	-	-	-	-	-
Pangkajene	-	-	-	4	-
Minasatene	-	-	-	-	-
Balocci	-	-	-	2	-
Tondong Tallasa	-	-	-	-	-
Bungoro	-	-	-	5	-
Labakkang	-	-	-	-	-
Ma'rang	-	-	-	20	-
Segeri	-	-	-	-	-
Mandalle	-	-	-	10	-
Pangkep	-	-	-	56	-

Lanjutan Tabel/Continued Table 4.3.11

Kecamatan Subdistrict	Kerusakan Rumah Ringan Lightly House Damage				
	Banjir Flood	Gempa Bumi Earthquake	Tanah Longsor Landslide	Angin Puting Beluung Tornado	Kekeringan Drought
(1)	(2)	(3)	(4)	(5)	(6)
Liukang Tangaya	-	-	-	3	-
Liukang Kalmas	-	-	-	-	-
Liukang Tupabbiring	-	-	-	-	-
Liukang Tupabbiring Utara	-	-	-	-	-
Pangkajene	-	-	-	14	-
Minasatene	-	-	-	1	-
Balocci	-	-	-	-	-
Tondong Tallasa	-	-	-	-	-
Bungoro	-	-	-	6	-
Labakkang	-	-	-	-	-
Ma'rang	-	-	-	17	-
Segeri	-	-	-	1	-
Mandalle	-	-	-	21	-
Pangkep	-	-	-	63	-

Sumber/Source: Badan Penanggulangan Bencana Daerah Kabupaten Pangkajene dan Kepulauan /Nation Board for Disaster Management of Pangkajene dan Kepulauan Regency

Tabel
Table 4.3.12

Jumlah Keluarga Penerima Bantuan dan Anggaran Bantuan Sosial Pangan Menurut Kecamatan di Kabupaten Pangkajene dan Kepulauan, 2020
Number of Beneficiary Family and Food Social Assistance Budget by Subdistrict in Pangkajene dan Kepulauan Regency, 2020

Kecamatan Subdistrict	Penerima Bantuan Beneficiaries	Anggaran Bantuan Sosial Pangan Food Social Assistance Budget (Rupiah)
(1)	(2)	(3)
Liukang Tangaya	24 988	4 810 750 000
Liukang Kalmas	18 984	3 656 900 000
Liukang Tupabbiring	29 856	5 768 576 000
Liukang Tupabbiring Utara	18 521	3 563 700 000
Pangkajene	24 197	4 658 469 400
Minasatene	26 860	5 175 816 150
Balocci	16 796	3 229 500 000
Tondong Tallasa	19 022	3 665 416 750
Bungoro	32 112	6 196 816 150
Labakkang	59 133	11 419 408 700
Ma'rang	36 676	7 050 200 000
Segeri	20 491	3 952 089 750
Mandalle	18 295	3 523 298 200
Pangkep	345 931	66 670 941 700

Sumber/Source: Dinas Sosial Kabupaten Pangkajene dan Kepulauan /Social Office of Pangkajene dan Kepulauan Regency

Tabel 4.3.13 Jumlah Tindak Pidana Menurut Kecamatan di Kabupaten Pangkajene dan Kepulauan, 2018-2021
Table *Number of Crimes by Subdistrict in Pangkajene dan Kepulauan Regency, 2018-2021*

Kecamatan Subdistrict	2018	2019	2020	2021
(1)	(2)	(3)	(4)	(5)
Liukang Tangaya	6	5	4	3
Liukang Kalmas	5	6	4	3
Liukang Tupabbiring	3	3	6	9
Liukang Tupabbiring Utara	-	2	3	-
Pangkajene	39	39	36	28
Minasatene	17	16	10	15
Balocci	14	14	6	1
Tondong Tallasa	-	3	2	-
Bungoro	20	17	16	27
Labakkang	7	3	3	10
Ma'rang	18	13	12	16
Segeri	17	10	7	13
Mandalle	15	11	5	13
Pangkep	161	142	114	138

Sumber/Source: Kepolisian Resort Kabupaten Pangkajene dan Kepulauan /Police Office of Pangkajene dan Kepulauan Regency

Tabel
Table 4.3.14**Persentase Penyelesaian Tindak Pidana, Menurut Kecamatan di Kabupaten Pangkajene dan Kepulauan, 2018-2021**
Crime Clearance Rate by Subdistrict in Pangkajene dan Kepulauan Regency, 2018-2021

Kecamatan Subdistrict	2018	2019	2020	2021
(1)	(2)	(3)	(4)	(5)
Liukang Tangaya	66,67	80,00	75,00	100,00
Liukang Kalmas	20,00	150,00	25,00	100,00
Liukang Tupabbiring	133,33	100,00	88,88	66,67
Liukang Tupabbiring Utara	0,00	100,00	88,88	0,00
Pangkajene	82,05	76,92	38,88	46,43
Minasatene	111,76	106,00	70,00	86,67
Balocci	64,28	42,86	100,00	100,00
Tondong Tallasa	0,00	33,33	50,00	0,00
Bungoro	60,00	76,47	68,75	44,44
Labakkang	42,86	66,67	0,00	30,00
Ma'rang	50,00	38,46	66,66	50,00
Segeri	58,85	70,00	42,85	15,38
Mandalle	53,33	27,27	20,00	61,54
Pangkep	56,37	74,46	55,26	52,17

Sumber/Source: Kepolisian Resort Kabupaten Pangkajene dan Kepulauan /Police Office of Pangkajene dan Kepulauan Regency

4.4 KEMISKINAN POVERTY

Tabel 4.4.1 **Garis Kemiskinan, Jumlah, dan Persentase Penduduk Miskin di Kabupaten Pangkajene dan Kepulauan, 2014–2021**
Poverty Line, Number, and Percentage of Poor People in Pangkajene dan Kepulauan Regency, 2014–2021

Tahun Year	Garis Kemiskinan (rupiah/kapita/bulan) Poverty Line (rupiah/capita/month)	Jumlah Penduduk Miskin (ribu) Number of Poor People (thousand)	Persentase Penduduk Miskin Percentage of Poor People
(1)	(2)	(3)	(4)
2014	243 054	52,60	16,38
2015	251 700	53,85	16,70
2016	256 549	52,86	16,22
2017	268 367	53,38	16,22
2018	300 219	50,12	15,10
2019	322 958	47,07	14,06
2020	358 061	47,12	13,96
2021	368 096	48,40	14,28

Sumber/Source: BPS, Survei Sosial Ekonomi Nasional Maret/BPS-Statistics Indonesia, March National Socioeconomic Survey

Tabel
Table 4.4.2

Indeks Kedalaman Kemiskinan dan Indeks Keparahan Kemiskinan di Kabupaten Pangkajene dan Kepulauan, 2014–2021
Poverty Gap Index and Poverty Severity Index in Pangkajene dan Kepulauan Regency, 2014–2021

Tahun Year	Indeks Kedalaman Kemiskinan <i>Poverty Gap Index</i>	Indeks Keparahan Kemiskinan <i>Poverty Severity Index</i>
(1)	(2)	(3)
2014	2,71	0,68
2015	3,59	1,11
2016	3,11	0,97
2017	3,04	0,88
2018	3,12	0,92
2019	1,81	0,31
2020	2,52	0,71
2021	2,78	0,78

Sumber/Source: BPS, Survei Sosial Ekonomi Nasional Maret/BPS-Statistics Indonesia, March National Socioeconomic Survey

5

PERTANIAN, KEHUTANAN, PETERNAKAN, PERIKANAN

AGRICULTURE, FORESTRY, LIVESTOCK, AND FISHERY



Produksi
Perkebunan
Terbanyak **Kelapa**
909,33 ton




Produksi Sayuran
Terbanyak **Ketimun**

1.891 kw



Produksi Daging Unggas
Terbanyak **Ayam Kampung**
158,67 ton



Produksi Buah-
buahan Terbanyak
Jeruk Besar
105.430 kw



Produksi Perikanan
Tangkap **20.871,30 ton**

Produksi Daging
Ternak Terbanyak
Sapi Potong 303,63 ton



Produksi
Biofarmaka
Terbanyak **Jahe**
356.805 kg



PENJELASAN TEKNIS

1. Lahan sawah adalah lahan pertanian yang berpetak-petak dan dibatasi oleh pematang (galangan), saluran untuk menahan/ menyalurkan air, yang biasanya ditanami padi sawah tanpa memandang dari mana diperoleh atau status lahan tersebut. Lahan yang dimaksud termasuk lahan yang terdaftar di Pajak Bumi Bangunan, luran Pembangunan Daerah, lahan bengkok, lahan serobotan, lahan rawa yang ditanami padi dan lahan bekas tanaman tahunan yang telah dijadikan sawah, baik yang ditanami padi, palawija atau tanaman semusim lainnya.
2. Tegal/Kebun adalah lahan pertanian bukan sawah (lahan kering) yang ditanami tanaman semusim atau tahunan dan terpisah dengan halaman sekitar rumah serta penggunaannya tidak berpindah pindah.
3. Ladang/Huma adalah lahan pertanian bukan sawah (lahan kering) yang biasanya ditanami tanaman semusim dan penggunaannya hanya semusim atau dua musim, kemudian akan ditinggalkan bila sudah tidak subur lagi (berpindah-pindah). Kemungkinan lahan ini beberapa tahun kemudian akan dikerjakan kembali jika sudah subur.

TECHNICAL NOTES

1. *Wetland is agricultural land that separated by small dykes to resist water, where the main crop is usually wetland paddy without considering where it is got from or the status of the land. It includes the land that is registered at land income tax office, regional development contribution, 'bengkok' land, illegal ownership, swamps for rice cultivation, and annual crop land mark that has been used as rice field, which are both planted with paddy, secondary crops or the other seasonal crops.*
2. *Dry field/Garden is an dryland (unirrigated land) which is planted with seasonal or annual crops and separately from the yard around the house without shifting*
3. *Unirrigated agricultural field / Shifting cultivation land is dryland (unirrigated land) that usually is cultivated for seasonal crops and utilized only for one or two seasons, then it will be left when it is not fertile (shifting). Maybe, this land will be used again in a few years if it has been fertile.*

- | | |
|---|---|
| <p>4. Lahan yang sementara tidak diusahakan adalah lahan yang biasanya diusahakan tetapi untuk sementara (lebih dari 1 (satu) tahun tetapi kurang dari atau sama dengan 2 (dua) tahun) tidak diusahakan, termasuk lahan sawah yang tidak diusahakan selama lebih dari 2 (dua) tahun.</p> | <p>4. <i>Temporarily unused land is land that is regularly used but temporarily (more than a year but less or equal than two years) is unused, it includes wetland that is not cultivated more than two years.</i></p> |
| <p>5. Data pokok tanaman pangan yang dikumpulkan adalah luas panen dan produktivitas (hasil per hektar). Produksi tanaman pangan merupakan hasil perkalian antara luas panen dengan produktivitas. Pengumpulan data luas panen dilakukan setiap bulan dengan pendekatan area kecamatan di seluruh wilayah Indonesia. Pengumpulan data produktivitas dilakukan melalui pengukuran langsung pada plot ubinan berukuran 2½ m x 2½ m. Pengumpulan data produktivitas dilakukan setiap subround (empat bulanan) pada waktu panen petani.</p> | <p>5. <i>The main food crops data collected consists of harvested area and productivity (yield per hectare). Food crops production is generated by harvested area multiplied by productivity. The harvested area data is collected every month using sub district area approach in all sub district in Indonesia. The productivity data collection is conducted by a direct measurement in 2½m x 2½m crop cutting plot. The productivity measurement is conducted in every subround (four monthly) at the time when farmers are harvesting their crops.</i></p> |
| <p>6. Data produksi padi dan palawija yang disajikan adalah dalam kualitas: gabah kering giling (padi), pipilan kering (jagung), biji kering (kedelai dan kacang tanah), dan umbi basah (ubi kayu dan ubi jalar).</p> | <p>6. <i>Production of paddy and secondary crops data are presented in the form of: dry unhusked rice (paddy), dry loose maize (maize), dry shells crops (soybeans and peanuts), and fresh roots (cassava and sweet potatoes).</i></p> |
| <p>7. Tanaman sayuran dan buah-buahan semusim. Tanaman sayuran semusim</p> | <p>7. <i>Seasonal vegetable and fruit plants</i>
<i>Seasonal vegetable plants are</i></p> |

adalah tanaman sumber vitamin, garam mineral dan lain-lain yang dikonsumsi dari bagian tanaman yang berupa daun, bunga, buah, dan umbinya, yang berumur kurang dari satu tahun. Tanaman buah-buahan semusim adalah tanaman sumber vitamin, garam mineral, dan lain-lain yang dikonsumsi dari bagian tanaman yang berupa buah, berumur kurang dari satu tahun, tidak berbentuk pohon/rumpun tetapi menjalar dan berbatang lunak.

plants which are the sources of vitamin, mineral salt, etc, consumed from the part of the plant in the form of leaf, flower, fruit, and root with the age of less than one year.

Seasonal fruit plants are plants which are the sources of vitamin, mineral salt, etc, consumed from the part of the plant in the form of fruits. These plants are creeps with the age of less than one year.

8. Tanaman buah-buahan dan sayuran tahunan
Tanaman buah-buahan tahunan adalah tanaman sumber vitamin, garam mineral, dan lain-lain yang dikonsumsi dari bagian tanaman yang berupa buah dan merupakan tanaman tahunan. Tanaman sayuran tahunan adalah tanaman sumber vitamin, garam mineral, dan lain-lain yang dikonsumsi dari bagian tanaman yang berupa daun dan atau buah yang berumur lebih dari satu tahun.

8. *Annual fruit and vegetable plants*

Annual fruit plants are plants which are the sources of vitamin, contained mineral salt, etc, consumed from the part of plant in the form of fruit and more than one year of age.

Annual vegetable plants are plants which are the sources of vitamin, contained mineral salt, etc, consumed from the part of the plant in the form of vegetable and more than one year of age.

9. Tanaman biofarmaka adalah tanaman yang bermanfaat untuk obat-obatan, kosmetik, dan kesehatan yang dikonsumsi atau digunakan dari bagian-bagian tanaman seperti daun, batang, buah, umbi (rimpang) ataupun akar.

9. *Medicinal plants are plants which are useful for medicine. It is consumed from part of the plant such as leaf, flower, fruit, tuber, and root.*

10. Tanaman hias adalah tanaman yang mempunyai nilai keindahan baik bentuk, warna daun, tajuk maupun bunganya, sering digunakan untuk penghias pekarangan dan lain sebagainya.
 11. Luas panen tanaman hortikultura adalah luas tanaman sayuran, buah-buahan, biofarmaka, dan tanaman hias yang diambil hasilnya/dipanen pada periode pelaporan.
 12. Luas panen untuk tanaman sayuran adalah luas tanaman yang dipanen sekaligus/habis/dibongkar dan luas tanaman yang dipanen berkali-kali (lebih dari satu kali)/belum habis.
 13. Tanaman yang dipanen sekaligus/habis/dibongkar adalah tanaman yang sehabis panen langsung dibongkar/dicabut, terdiri dari bawang merah, bawang putih, bawang daun, kentang, kol/kubis, kembang kol, petsai/sawi, wortel, lobak, dan kacang merah.
 14. Tanaman yang dipanen berkali-kali (lebih dari satu kali)/belum habis adalah tanaman yang pemanenannya lebih dari satu kali dan biasanya dibongkar apabila panen terakhir sudah tidak memadai lagi, terdiri dari: kacang panjang, cabe besar, cabe rawit, jamur, tomat, terung, buncis, ketimun, labu siam, kangkung,
10. *Ornamental plants are plants which have a beauty value, either in shape, colour of leaf or crown of flower, and they are often used as a yard decorator.*
 11. *Harvested area of horticulture is area which vegetable, fruit, medicinal and ornamental plant of crop harvested during the period of report.*
 12. *Harvested area of vegetables is area of entirely plant harvested/demolished and plant harvested several times/undemolished.*
 13. *Entirely plants harvested/demolished are plants usually harvested once and demolished to be substituted by other plants, consisting of: shallots, garlic, leeks, potato, cabbage, cauli flower, mustard green, carrots, chinese radish, and red kidney beans.*
 14. *Plants harvested several times/undemolished are plants usually harvested more than once and demolished in the case that the last harvest was economically not profitable. They consist of : yard long beans, chili, small chili, mushroom, tomatoes, egg plant, frech beans, cucumber, pumpkin/chajota, swamp cabbage, spinach,*

bayam, melon, semangka, dan blewah.

melon, watermelon, and blewah.

15. Produksi hortikultura adalah hasil menurut bentuk produk dari setiap tanaman sayuran, buah-buahan, biofarmaka dan tanaman hias yang diambil berdasarkan luas yang dipanen/tanaman yang menghasilkan pada bulan/triwulan laporan.
16. Data perkebunan besar dikumpulkan oleh BPS setiap bulan secara lengkap (sensus bulanan) dengan sistem surat pos. Khusus untuk tanaman kelapa, cengkeh, dan kapok, datanya diperoleh dari Direktorat Jenderal Perkebunan. Data perkebunan rakyat juga diperoleh dari Direktorat Jenderal Perkebunan.
17. Penghitungan luas tanaman perkebunan besar adalah pada keadaan akhir tahun dan tidak termasuk yang luasnya kurang dari 5 hektar.
18. Bentuk produksi perkebunan adalah; karet kering (karet), daun kering (teh dan tembakau), biji kering (kopi dan coklat), kulit kering (kayu manis dan kina), serat kering (rami), bunga kering (cengkeh), refined sugar (tebu dari perkebunan besar), gula mangkok (tebu dari perkebunan rakyat), ekivalen kopra (kopra), biji dan bunga (pala) serta minyak
15. *Horticulture production is the standard production quantity form of vegetable, fruit, medicinal and ornamental plant based on harvested area/the number of production plants reported monthly/quarterly.*
16. *Data on estates are collected by the BPS every month on complete basis through a mailing system. Data on coconut, clove, and kapok, as well as on smallholder plantation, are acquired from the Directorate General of Estates.*
17. *Planted areas of estates refer to condition at the end of the year, and exclude areas less than 5 hectares.*
18. *Production of estates crops are follows: dry rubber (rubber); dry leaves (tea and tobacco); dry beans (coffee and cocoa); dry bark (cassia vera and cinchona); dry fibre (rosella); dry flowers/buds (cloves); refined sugar (sugar cane from estate); cup sugar (sugar cane from smallholders); copra (copra); seeds and buds (nutmeg); and leaf oil (citronella).*

daun (sereh).

- | | |
|---|--|
| <p>19. Persediaan akhir tahun produksi perkebunan besar bukan merupakan cadangan penyangga (buffer stock).</p> | <p>19. <i>The production availability of estates at the end of year is not the buffer stock.</i></p> |
| <p>20. Data Statistik Kehutanan sebagian besar merupakan data sekunder yang bersumber dari Kementerian Kehutanan.</p> | <p>20. <i>Most of forestry statistics are secondary data obtained from the Ministry of Forestry.</i></p> |
| <p>21. Kawasan hutan adalah wilayah tertentu yang berupa hutan, yang ditunjuk dan atau ditetapkan oleh pemerintah untuk dipertahankan keberadaannya sebagai hutan tetap. Hal ini untuk menjamin kepastian hukum mengenai status kawasan hutan, letak batas dan luas suatu wilayah tertentu yang sudah ditunjuk menjadi kawasan hutan tetap.</p> | <p>21. <i>Forest Area is a specific territory of forest ecosystem determined and or decided by the government as a permanent forest. Such decision is important to maintain the size of forest area and to ensure its legitimation and boundary demarcation of permanent forest.</i></p> |
| <p>22. Kawasan hutan Indonesia ditetapkan oleh Menteri Kehutanan dalam bentuk Surat Keputusan Menteri Kehutanan tentang Penunjukan Kawasan Hutan dan Perairan Provinsi. Penunjukan Kawasan Hutan ini disusun berdasarkan hasil pemaduserasian antara Rencana Tata Ruang Wilayah Provinsi (RTRWP) dengan Tata Guna Hutan Kesepakatan (TGHK).</p> | <p>22. <i>Indonesian forest area is determined by the Minister of Forestry in the format of Ministerial Decree on the Designation of Provincial Forest Area and Inland Water, Coastal and Marine Ecosystem. The designation of Forest Area is formulated based on integrated and harmonized of Provincial Spatial Planning and Forest Land Use by Concensus.</i></p> |
| <p>23. Penunjukan kawasan hutan mencakup pula kawasan perairan yang menjadi bagian dari</p> | <p>23. <i>The designation of forest area in some cases also cover inland water, coastal and marine ecosystem that</i></p> |

Kawasan Suaka Alam (KSA) dan Kawasan Pelestarian Alam (KPA).

may become part of Sanctuary Reserve Area (KSA) and Nature Conservation Area (KPA).

24. Kawasan Suaka Alam (KSA) adalah kawasan dengan ciri khas tertentu, baik di darat maupun di perairan yang mempunyai fungsi pokok sebagai kawasan pengawetan keanekaragaman tumbuhan dan satwa serta ekosistemnya, yang juga berfungsi sebagai wilayah sistem penyangga kehidupan.
24. *A Sanctuary Reserve Area is a specific terrestrial or aquatic area having specific criteria for preserving biodiversity plant and animal as well as ecosystem, which also serve as life support system.*
25. Kawasan Pelestarian Alam (KPA) adalah kawasan dengan ciri khas tertentu, baik di darat maupun di perairan yang mempunyai fungsi pokok perlindungan sistem penyangga kehidupan, pengawetan keanekaragaman jenis tumbuhan dan satwa, serta pemanfaatan secara lestari sumber daya alam hayati dan ekosistemnya.
25. *A Nature Conservation area is a specific terrestrial or aquatic area whose main function is to serve life support system and preserve diversity of plant and animal species, as well as to provide a sustainable utilization of living resources and their ecosystems.*
26. Berdasarkan Undang-Undang No. 41 Tahun 1999 tentang Kehutanan, kawasan hutan dibagi ke dalam kelompok Hutan Konservasi, Hutan Lindung, dan Hutan Produksi.
26. *In accordance to the Act on Forestry No. 41/1999, forest area is categorized as Conservation Forest, Protection Forest and Production Forest.*
27. Hutan Konservasi adalah kawasan hutan dengan ciri khas tertentu, yang mempunyai fungsi pokok pengawetan keanekaragaman tumbuhan dan satwa serta ekosistemnya.
27. *Conservation Forest is a forest area having specific characteristic established for the purposes of conservation of animal and plant species as well as their ecosystem.*

28. Hutan Lindung adalah kawasan hutan yang mempunyai fungsi pokok sebagai perlindungan sistem penyangga kehidupan untuk mengatur tata air, mencegah banjir, mengendalikan erosi, mencegah intrusi air laut, dan memelihara kesuburan tanah.
28. *Protection Forest is a forest area designated to serve life support system, maintain hydrological system, prevent of flood, erosion control, seawater intrusion, and maintain soil fertility.*
29. Hutan Produksi adalah kawasan hutan yang mempunyai fungsi pokok memproduksi hasil hutan. Hutan produksi terdiri dari Hutan Produksi Tetap (HP), Hutan Produksi Terbatas (HPT), dan Hutan Produksi yang dapat dikonversi.
29. *Production Forest is a forest area designated mainly to promote sustainable forest production. Production forest is classified as permanent production forest, limited production forest, and convertible production forest.*
30. Hutan Konservasi terdiri dari:
- Kawasan suaka alam berupa Cagar Alam (CA) dan Suaka Margasatwa (SM);
 - kawasan pelestarian alam berupa Taman Nasional (TN), Taman Hutan Raya (THR), dan Taman Wisata Alam (TWA);
 - Taman Buru (TB) adalah kawasan hutan yang ditetapkan sebagai tempat wisata berburu.
30. *Conservation Forest is divided into:*
- Sanctuary Reserve area consists of Strict Nature Reserve and Wildlife Sanctuary.*
 - Nature conservation area consists of National Park (TN), Grand Forest Park (THR), and Nature Recreation Park (TWA);*
 - Game Hunting Park (TB) is forest area devoted for game hunting recreation.*
31. Penetapan lahan kritis mengacu pada lahan yang telah sangat rusak karena kehilangan penutupan vegetasinya, sehingga kehilangan atau berkurang fungsinya sebagai penahan air, pengendali erosi, siklus hara, pengatur iklim mikro, dan retensi karbon. Berdasarkan kondisi vegetasinya, kondisi lahan dapat
31. *Critical land refers to a piece of land severely damaged due to lost of its vegetation cover so that its functions as water retention, erosion control, nutrient cycling, micro climate regulator and carbon retention are completely depleted. Based upon its vegetation condition, the land could be classified as : very critical, critical, slight critical, potential*

diklasifikasikan sebagai: sangat kritis, kritis, agak kritis, potensial kritis, dan kondisi normal.

critical, and normal condition.

32. Reboisasi atau rehabilitasi hutan bertujuan untuk menghidupkan kembali kawasan hutan yang kritis di wilayah daerah aliran sungai (DAS) yang dilaksanakan bersama masyarakat secara partisipatif.
32. *Reforestation or forest rehabilitation is intended to rehabilitate the critical land inside forest area or watershed to improve their ecological and hydrological functions. The activities were conducted with active participation of local communities who live nearby the target area.*
33. Pemanfaatan hasil hutan kayu adalah segala bentuk usaha yang memanfaatkan dan mengusahakan hasil hutan kayu dengan tidak merusak lingkungan dan tidak mengurangi fungsi pokok hutan. Kegiatan ini hanya dapat dilaksanakan pada areal hutan yang memiliki potensi untuk dilakukan kegiatan pemanfaatan hasil hutan kayu dan dapat dilaksanakan setelah diperoleh izin usaha.
33. *Commercial utilization of timber as forest product is activities to utilize timber without destructing the environment and undermining the main functions of the forest area. Those activities could only be executed in forest area with high commercial timber value with license.*
34. Izin Usaha Pemanfaatan Hasil Hutan Kayu (IUPHHK) pada hutan alam adalah izin untuk memanfaatkan hutan produksi yang kegiatannya terdiri dari pemanenan atau penebangan, penanaman, pemeliharaan, pengamanan, pengolahan, dan pemasaran hasil hutan kayu. IUPHHK dapat diberikan kepada perorangan, koperasi, badan usaha swasta, dan BUMN/BUMD.
34. *The license to commercially utilize timber in natural forest is license to utilize production forest for which the activities consist of harvesting or felling, planting, tending, protecting, processing, and marketing. The license could be granted to individuals, cooperatives, private companies, state-owned enterprises/local government-owned enterprises.*

35. Produksi hasil hutan utama yang dihasilkan dari hutan adalah kayu bulat. Produksi kayu bulat ini dihasilkan dari hutan alam melalui kegiatan perusahaan Hak Pengusahaan Hutan (HPH/IUPHHK), kegiatan ijin pemanfaatan kayu (IPK) dalam rangka pembukaan wilayah hutan, pembangunan Hutan Tanaman Industri (HTI), serta kegiatan hutan rakyat.
36. Kayu Gergajian merupakan kayu hasil konversi kayu bulat dengan menggunakan mesin gergaji, mempunyai bentuk yang teratur dengan sisi-sisi sejajar dan sudut-sudutnya siku dengan ketebalan tidak lebih dari 6 cm dan kadar air tidak lebih dari 18 persen. Kayu gergajian yang diolah langsung dari kayu bulat, wajib didukung dengan dokumen yang sah.
37. Kayu Lapis adalah panel kayu yang tersusun dari lapisan veneer dibagian luarnya, sedangkan dibagian intinya (core) bisa berupa veneer atau material lain, diikat dengan lem kemudian di-press (ditekan) sedemikian rupa sehingga menjadi panel yang kuat. Termasuk dalam artian ini adalah kayu lapis yang dilapisi lagi dengan material lain.
38. Data populasi ternak bersumber
35. *The main product of commercial forest operation is log. The log is harvested from various sources such as natural forest granted to concessionaires (IUPHHK/HPH), land clearing activities (IPK), industrial forest plantation (HTI) and community forest.*
36. *Sawn Timber Constitutes a sawmill product derived from logs as raw material. The product is characterized with regular forms having parallel sides at right angle to each other, thickness not more than 6 cm and moisture content not to exceed 18 percent. Sawn timber produced directly from logs must be certified by a legal document.*
37. *Plywood is wood panel consisting of layers pressed together in between veneers; the core may be veneer or some other material, bound together with glue and pressed tightly together to make a strong panel. Included to this definition is plywood covered with other materials.*
38. *Data of domestic livestock*

dari Direktorat Jenderal Peternakan dan Kesehatan Hewan Kementerian Pertanian, sedangkan jumlah pemotongan ternak merupakan hasil Survei Laporan Pemotongan Ternak. Pengumpulan data pemotongan ternak dilakukan secara lengkap setiap triwulan di seluruh Rumah Potong Hewan (RPH) dan Tempat Pemotongan Hewan (TPH) yang ada di Indonesia. Pada tahun 2014 jumlah Dokumen RPH/TPH hasil pencacahan yang diolah sebanyak 4.033.

population are obtain from the Directorate General of Livestock and Animal Health Service, while data on the number of animals slaughtered are based on the quarterly survey conducted by BPS. This survey is a complete enumeration on all slaughterhouses and abattoirs in Indonesia. There are 4.033 covered in 2014.

39. Data statistik perikanan merupakan data sekunder yang bersumber dari Direktorat Jenderal Perikanan Tangkap dan Direktorat Jenderal Budidaya. Statistik perikanan dibedakan atas data Perikanan Tangkap dan Perikanan Budidaya. Perikanan Tangkap diklasifikasikan atas penangkapan ikan di laut dan penangkapan ikan di perairan umum. Perikanan Budidaya diklasifikasikan atas jenis budidaya yaitu budidaya laut, tambak, kolam, karamba, jaring apung, dan sawah.
39. *Fishery Statistics are secondary data obtained from the Directorate General of Capture Fisheries and Directorate General of Aquaculture. Fishery statistics are categorized into capture fisheries and aquaculture. Capture fisheries are further classified into marine capture fisheries and inland open water capture fisheries. Aquaculture are further classified into several types of culture: marine culture, brackish water pond, fresh water pond, cage, floating net, and fish breeding in paddy fields.*
40. Rumah Tangga Perikanan Tangkap adalah rumah tangga yang melakukan kegiatan penangkapan ikan/binatang air lainnya/tanaman air dengan tujuan sebagian/seluruh hasilnya untuk dijual.
40. *A capture fishery household is a household conducting activities in catching fishes/other aquatic animals/aquatic plants, for which the products are wholly or partly to be sold.*

41. Rumah Tangga Perikanan Budidaya adalah rumah tangga yang melakukan kegiatan budidaya ikan/binatang air lainnya/tanaman air dengan tujuan sebagian/seluruh hasilnya untuk dijual.
41. *An aquaculture fishery household is a household conducting activities in culturing fishes/other aquatic animals/aquatic plants, for which the products are wholly or partly to be sold. different types of parameters.*

<https://pangkepkab.bps.go.id>

ULASAN**DESCRIPTION****Hortikultura**

Tanaman hortikultura sayuran yang paling banyak dihasilkan di Kabupaten Pangkajene dan Kepulauan adalah Ketimun dimana dari 79 hektar mampu menghasilkan 1891 kuintal pada tahun 2021.

Sedangkan dari jenis buah-buahan yang paling banyak dihasilkan di Kabupaten Pangkajene dan Kepulauan adalah jeruk besar yang produksinya mencapai 105.430 kuintal di tahun 2021.

Tanaman biofarmaka yang paling banyak dihasilkan di Kabupaten Pangkajene dan Kepulauan adalah jahe dimana dari 98.684 m² mampu menghasilkan 106.867 kg di tahun 2020.

Perkebunan

Produksi tanaman perkebunan di Kabupaten Pangkajene dan kepulauan pada tahun 2021 didominasi oleh komoditas kelapa yaitu 909,33 ton dari luas areal tanaman 5.234 ha.

Peternakan

Populasi ternak di Kabupaten Pangkajene dan Kepulauan tahun 2021 didominasi oleh sapi potong dengan jumlah ternak terbanyak berada di Kecamatan Labakkang yaitu 6.401 ekor.

Sedangkan populasi unggas terbanyak di tahun 2021 adalah ayam pedaging yaitu mencapai 943.301 ekor.

Horticulture

The most widely produced vegetable horticultural crops in Pangkajene dan Kepulauan Regency are Cucumber, of which 79 hectares are capable of producing 955 quintals in 2021.

While of the types of fruits most widely produced in Pangkajene dan Kepulauan Regency are pomelo whose production reached 105,430 quintals in 2021.

The most medicinal plants produced in Pangkajene dan Kepulauan Regency is ginger, of which 98,684 m² can produce 106,867 kg in 2020.

Estate Crops

Production of plantation crops in Pangkajene dan Kepulauan Regency in 2021 is dominated by coconut commodities, which is 909.33 tons of the total plant area of 5,234 ha.

Livestock

Livestock population in Pangkajene dan Kepulauan Regency in 2021 is dominated by beef cattle with the largest number of cattle being in Labakkang Subdistrict, which is 6,401 beef cattle.

While the largest poultry population in 2021 is broilers, reaching 943,301.

Kehutanan

Wilayah kehutanan di Kabupaten Pangkajene dan Kepulauan didominasi oleh suaka alam yang terletak di tiga kecamatan yaitu Kecamatan Minasatene, Balocci, dan Tondong Tallasa.

Forestry

Forestry areas in Pangkajene and Kepulauan Regency are dominated by nature reserves located in three sub-districts namely Minasatene, Balocci, and Tondong Tallasa.

<https://pangkepkab.bps.go.id>

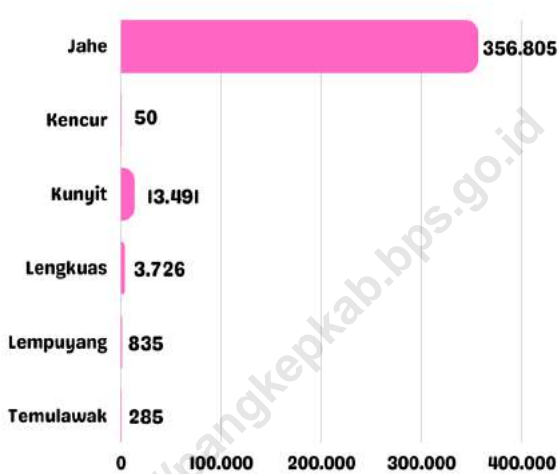
Gambar 5.1
Figures

Populasi Ternak dan Unggas di Kabupaten Pangkajene dan Kepulauan, 2021
Livestock and Poultry Population in Pangkajene dan Kepulauan Regency, 2021



Gambar 5.2
Figures

Produksi Tanaman Biofarmaka Menurut Jenis Tanaman di Kabupaten Pangkajene dan Kepulauan (kg), 2021
Production of Medicinal Plants by Kind of Plant in Pangkajene dan Kepulauan Regency (kg), 2021



5.1 HORTIKULTURA

HORTICULTURE

Tabel 5.1.1 Luas Panen Tanaman Sayuran Menurut Kecamatan dan Jenis Tanaman di Kabupaten Pangkajene dan Kepulauan (ha), 2020 dan 2021
Harvested Area of Vegetables by Subdistrict and Kind of Plant in Pangkajene dan Kepulauan Regency (ha), 2020 and 2021

Kecamatan Subdistrict	Bawang Merah Shallot		Cabai Besar Chili/Big Chili	
	2020	2021	2020	2021
(1)	(2)	(3)	(4)	(5)
Liukang Tangaya	-	-	-	-
Liukang Kalmas	-	-	-	-
Liukang Tupabbiring	-	-	-	-
Liukang Tupabbiring Utara	-	-	-	-
Pangkajene	-	-	-	-
Minasatene	-	-	-	2
Balocci	-	4	-	-
Tondong Tallasa	1	-	14	7
Bungoro	-	-	19	14
Labakkang	-	-	8	-
Ma'rang	-	-	12	11
Segeri	-	-	6	8
Mandalle	-	-	-	-
Pangkep	1	4	59	42

Lanjutan Tabel/Continued Table 5.1.1

Kecamatan Subdistrict	Cabai Rawit Chili/Cayenne Pepper		Ketimun Cucumber	
	2020	2021	2020	2021
(1)	(6)	(7)	(8)	(9)
Liukang Tangaya	3	7	-	-
Liukang Kalmas	-	-	-	-
Liukang Tupabbiring	-	-	-	-
Liukang Tupabbiring Utara	-	-	-	-
Pangkajene	-	-	-	-
Minasatene	10	6	11	14
Balocci	6	5	9	9
Tondong Tallasa	12	3	6	14
Bungoro	14	16	11	7
Labakkang	7	13	10	10
Ma'rang	12	10	9	10
Segeri	9	11	12	10
Mandalle	4	4	5	5
Pangkep	77	75	73	79

Lanjutan Tabel/*Continued Table* 5.1.1

Kecamatan Subdistrict	Terung Eggplant		Tomat Tomato	
	2020	2021	2020	2021
(1)	(10)	(11)	(12)	(13)
Liukang Tangaya	-	-	2	-
Liukang Kalmas	-	-	-	-
Liukang Tupabbiring	-	-	-	-
Liukang Tupabbiring Utara	-	-	-	-
Pangkajene	-	-	-	-
Minasatene	11	14	6	12
Balocci	9	9	-	-
Tondong Tallasa	6	14	10	9
Bungoro	11	7	9	18
Labakkang	10	10	6	11
Ma'rang	9	10	11	8
Segeri	12	10	9	11
Mandalle	5	5	3	2
Pangkep	73	79	56	71

Lanjutan Tabel/*Continued Table 5.1.1*

Kecamatan Subdistrict	Kacang Panjang Beans		Bayam Spinach		Kangkung Water Spinach	
	2020	2021	2020	2021	2020	2021
(1)	(14)	(15)	(16)	(17)	(18)	(19)
Liukang Tangaya	9	15	3	9	2	15
Liukang Kalmas	-	-	-	-	-	-
Liukang Tupabbiring	-	-	-	-	-	-
Liukang Tupabbiring Utara	-	-	-	-	-	-
Pangkajene	-	-	-	-	-	-
Minasatene	31	17	44	31	52	35
Balocci	9	6	7	10	8	10
Tondong Tallasa	5	2	17	7	15	5
Bungoro	13	17	54	32	57	28
Labakkang	3	16	19	19	18	19
Ma'rang	13	15	22	17	25	23
Segeri	13	10	15	13	20	13
Mandalle	7	10	11	3	10	12
Pangkep	103	108	192	141	207	160

Catatan/Note : Cabai besar mencakup cabai keriting/ includes curly chilies

Sumber/Source: BPS, Statistik Pertanian Hortikultura SPH-SBS/BPS-Statistics Indonesia, Agricultural Statistic for Horticulture SPH-SBS

Tabel
Table 5.1.2

Produksi Tanaman Sayuran Menurut Kecamatan dan Jenis Tanaman di Kabupaten Pangkajene dan Kepulauan (kuintal), 2020 dan 2021
Production of Vegetables by Subdistrict and Kind of Plant in Pangkajene dan Kepulauan Regency (quintal), 2020 and 2021

Kecamatan Subdistrict	Bawang Merah Shallot		Cabai Besar Chili/Big Chili	
	2020	2021	2020	2021
(1)	(2)	(3)	(4)	(5)
Liukang Tangaya	-	-	-	-
Liukang Kalmas	-	-	-	-
Liukang Tupabbiring	-	-	-	-
Liukang Tupabbiring Utara	-	-	-	-
Pangkajene	-	-	-	-
Minasatene	-	-	-	20
Balocci	-	150	-	-
Tondong Tallasa	3	-	76	46
Bungoro	-	-	215	110
Labakkang	-	-	27	-
Ma'rang	-	-	93	240
Segeri	-	-	90	130
Mandalle	-	-	-	-
Pangkep	-	150	501	546

Lanjutan Tabel/Continued Table 5.1.2

Kecamatan Subdistrict	Cabai Rawit Chili/Cayenne Pepper		Ketimun Cucumber	
	2020	2021	2020	2021
(1)	(6)	(7)	(8)	(9)
Liukang Tangaya	35	64	-	-
Liukang Kalmas	-	-	-	-
Liukang Tupabbiring	-	-	-	-
Liukang Tupabbiring Utara	-	-	-	-
Pangkajene	-	-	-	-
Minasatene	112	83	73	81
Balocci	216	355	318	405
Tondong Tallasa	105	56	59	117
Bungoro	188	111	147	42
Labakkang	82	125	69	655
Ma'rang	99	155	58	145
Segeri	66	77	88	422
Mandalle	52	33	51	24
Pangkep	955	1 059	863	1 891

Lanjutan Tabel/*Continued Table* 5.1.2

Kecamatan Subdistrict	Terung Eggplant		Tomat Tomato	
	2020	2021	2020	2021
(1)	(10)	(11)	(12)	(13)
Liukang Tangaya	20	49	9	-
Liukang Kalmas	-	-	-	-
Liukang Tupabbiring	-	-	-	-
Liukang Tupabbiring Utara	-	-	-	-
Pangkajene	-	-	-	-
Minasatene	139	113	24	73
Balocci	155	266	-	-
Tondong Tallasa	48	45	57	69
Bungoro	165	86	140	100
Labakkang	106	312	32	132
Ma'rang	85	90	81	102
Segeri	98	90	73	209
Mandalle	68	42	38	10
Pangkep	884	1 093	454	695

Lanjutan Tabel/Continued Table 5.1.2

Kecamatan Subdistrict	Kacang Panjang Beans		Bayam Spinach		Kangkung Water Spinach	
	2020	2021	2020	2021	2020	2021
(1)	(14)	(15)	(16)	(17)	(18)	(19)
Liukang Tangaya	205	88	9	55	5	98
Liukang Kalmas	-	-	-	-	-	-
Liukang Tupabbiring	-	-	-	-	-	-
Liukang Tupabbiring Utara	-	-	-	-	-	-
Pangkajene	-	-	-	-	-	-
Minasatene	190	122	134	248	202	155
Balocci	178	310	273	342	861	400
Tondong Tallasa	26	31	146	43	95	23
Bungoro	184	124	274	136	260	96
Labakkang	14	92	189	90	119	131
Ma'rang	134	108	147	363	150	182
Segeri	253	142	68	310	114	188
Mandalle	54	56	92	21	100	76
Pangkep	1 238	1 073	1 332	1 608	1 906	1 349

Catatan/Note : Cabai besar mencakup cabai keriting/ includes curly chilies

Sumber/Source: BPS, Statistik Pertanian Hortikultura SPH-SBS/BPS-Statistics Indonesia, Agricultural Statistic for Horticulture SPH-SBS

Tabel
Table 5.1.3

Luas Panen Tanaman Sayuran dan Buah-buahan Semusim Menurut Jenis Tanaman di Kabupaten Pangkajene dan Kepulauan (ha), 2019–2021
Harvested Area of Seasonal Vegetables and Fruits by Kind of Plant in Pangkajene dan Kepulauan Regency (ha), 2019–2021

Jenis Tanaman Kind of Plants	2019	2020	2021
(1)	(3)	(4)	(5)
Sayuran/Vegetables:			
Bawang Merah/Shallots	-	1	4
Tomat/Tomato	53	56	71
Cabai Besar/Chili/Big Chili	45	59	42
Cabai Rawit/Chili/Cayenne Pepper	83	77	75
Ketimun/Cucumber	65	73	79
Kacang Panjang/Beans	111	103	108
Bayam/Spinach	241	192	141
Kangkung/ Water Spinach	250	207	160
Terung/Eggplant	78	84	90
Buah–buahan/Fruits:			
Melon/Melon	-	-	-
Semangka/Watermelon	9	-	1

Catatan/Note : Cabai besar mencakup cabai keriting/ includes curly chilies

Sumber/Source: BPS, Statistik Pertanian Hortikultura SPH-SBS/BPS-Statistics Indonesia, Agricultural Statistic for Horticulture SPH-SBS

Tabel 5.1.4 **Produksi Tanaman Sayuran dan Buah-buahan Semusim Menurut Jenis Tanaman di Kabupaten Pangkajene dan Kepulauan (kuintal), 2019–2021**
Production of Seasonal Vegetables and Fruits by Kind of Plant in Pangkajene dan Kepulauan Regency (quintal), 2019–2021

Jenis Tanaman Kind of Plants	2019	2020	2021
(1)	(3)	(4)	(5)
Sayuran/Vegetables:			
Bawang Merah/Shallots	-	3	150
Tomat/Tomato	688	454	695
Cabai Besar/Chili/Big Chili	684	501	546
Cabai Rawit/Chili/Cayenne Pepper	1 128	955	1 059
Ketimun/Cucumber	622	863	1 891
Kacang Panjang/Beans	1 030	1 238	1 073
Bayam/Spinach	1 326	1 332	1 608
Kangkung/ Water Spinach	1 517	1 906	1 349
Terung/Eggplant	1 022	884	1 093
Buah–buahan/Fruits:			
Melon/Melon	-	-	-
Semangka/Watermelon	145	-	15

Sumber/Source: BPS, Statistik Pertanian Hortikultura SPH-SBS/BPS-Statistics Indonesia, Agricultural Statistic for Horticulture SPH-SBS

Tabel
Table 5.1.5

Luas Panen Tanaman Biofarmaka Menurut Kecamatan dan Jenis Tanaman di Kabupaten Pangkajene dan Kepulauan (m²), 2020 dan 2021
Harvested Area of Medicinal Plants by Subdistrict and Kind of Plant in Pangkajene dan Kepulauan Regency (m²), 2020 and 2021

Kecamatan Subdistrict	Jahe Ginger		Laos/Lengkuas Galanga		Kencur East Indian Galangal	
	2020	2021	2020	2021	2020	2021
(1)	(2)	(3)	(4)	(5)	(6)	(7)
Liukang Tangaya	-	-	-	-	-	-
Liukang Kalmas	-	-	-	-	-	-
Liukang Tupabbiring	-	-	-	-	-	-
Liukang Tupabbiring Utara	-	-	-	-	-	-
Pangkajene	-	-	-	-	-	-
Minasatene	4	1	5	1	-	-
Balocci	332	130 000	547	1 282	-	-
Tondong Tallasa	96 699	96 379	1 761	-	-	-
Bungoro	-	-	-	-	-	-
Labakkang	-	-	-	-	-	-
Ma'rang	-	-	-	-	-	-
Segeri	1 299	700	600	650	-	-
Mandalle	350	125	4 500	1 000	110	60
Pangkep	98 684	227 205	7 413	2 933	110	60

Lanjutan Tabel/*Continued Table* 5.1.5

Kecamatan Subdistrict	Kunyit Turmeric		Lempuyang Zingiber Aromaticum		Temulawak Java Turmeric	
	2020	2021	2020	2021	2020	2021
(1)	(8)	(9)	(10)	(11)	(12)	(13)
Liukang Tangaya	-	-	-	-	-	-
Liukang Kalmas	-	-	-	-	-	-
Liukang Tupabbiring	-	-	-	-	-	-
Liukang Tupabbiring Utara	-	-	-	-	-	-
Pangkajene	-	-	-	-	-	-
Minasatene	1	-	-	-	-	-
Balocci	309	600	-	-	-	150
Tondong Tallasa	4 239	4 016	-	-	-	-
Bungoro	-	-	-	-	-	-
Labakkang	-	-	-	-	-	-
Ma'rang	-	-	-	-	-	-
Segeri	-	-	-	-	-	-
Mandalle	900	320	4 500	800	110	40
Pangkep	5 449	4 936	4 500	800	110	190

Sumber/*Source*: BPS, Statistik Pertanian Hortikultura SPH-TBF/*BPS-Statistics Indonesia, Agricultural Statistic for Horticulture SPH-TBF*

Tabel
Table 5.1.6

Produksi Tanaman Biofarmaka Menurut Kecamatan dan Jenis Tanaman di Kabupaten Pangkajene dan Kepulauan (kg), 2020 and 2021
Production of Medicinal Plants by Subdistrict and Kind of Plant in Pangkajene dan Kepulauan Regency (kg), 2020 and 2021

Kecamatan Subdistrict	Jahe Ginger		Laos/Lengkuas Galanga		Kencur East Indian Galangal	
	2020	2021	2020	2020	2020	2021
(1)	(2)	(3)	(4)	(5)	(6)	(7)
Liukang Tangaya	-	-	-	-	-	-
Liukang Kalmas	-	-	-	-	-	-
Liukang Tupabbiring	-	-	-	-	-	-
Liukang Tupabbiring Utara	-	-	-	-	-	-
Pangkajene	-	-	-	-	-	-
Minasatene	4	7	18	1	-	-
Balocci	1 117	262 000	1 298	850	-	-
Tondong Tallasa	99 652	93 941	10 326	-	-	-
Bungoro	-	-	-	-	-	-
Labakkang	-	-	-	-	-	-
Ma'rang	-	-	-	-	-	-
Segeri	5 694	795	4 474	1 625	-	-
Mandalle	400	62	2 470	1 250	285	50
Pangkep	106 867	356 805	18 586	3 726	285	50

Lanjutan Tabel/Continued Table 5.1.6

Kecamatan Subdistrict	Kunyit Turmeric		Lempuyang Zingiber Aromaticum		Temulawak Java Turmeric	
	2020	2021	2020	2021	2020	2021
(1)	(8)	(9)	(10)	(11)	(12)	(13)
Liukang Tangaya	-	-	-	-	-	-
Liukang Kalmas	-	-	-	-	-	-
Liukang Tupabbiring	-	-	-	-	-	-
Liukang Tupabbiring Utara	-	-	-	-	-	-
Pangkajene	-	-	-	-	-	-
Minasatene	4	-	-	-	-	-
Balocci	360	500	-	-	-	225
Tondong Tallasa	17 476	12 791	-	-	-	-
Bungoro	-	-	-	-	-	-
Labakkang	-	-	-	-	-	-
Ma'rang	-	-	-	-	-	-
Segeri	-	-	-	-	-	-
Mandalle	1 150	200	3 800	835	220	60
Pangkep	18 980	13 491	3 800	835	220	285

Sumber/Source: BPS, Statistik Pertanian Hortikultura SPH-TBF/BPS-Statistics Indonesia, Agricultural Statistic for Horticulture SPH-TBF

Tabel
Table 5.1.7

Luas Panen Tanaman Biofarmaka Menurut Jenis Tanaman di Kabupaten Pangkajene dan Kepulauan (m²), 2019–2021
Harvested Area of Medicinal Plants by Kind of Plant in Pangkajene dan Kepulauan Regency (m²), 2019–2021

Jenis Tanaman Kind of Plants	2019	2020	2021
(1)	(2)	(3)	(4)
Jahe/ <i>Ginger</i>	109 287	98 684	227 205
Kencur/ <i>East Indian Galangal</i>	250	110	60
Kunyit/ <i>Turmeric</i>	8 251	5 449	4 936
Laos/ <i>Lengkuas/Galanga</i>	17 670	7 413	2 933
Lempuyang/ <i>Zingiber Aromaticum</i>	8 036	4 500	800
Temulawak/ <i>Java Turmeric</i>	300	110	190

Sumber/Source: BPS, Statistik Pertanian Hortikultura SPH-TBF/BPS-Statistics Indonesia, Agricultural Statistic for Horticulture SPH-TBF

Tabel 5.1.8 **Produksi Tanaman Biofarmaka Menurut Jenis Tanaman di Kabupaten Pangkajene dan Kepulauan (kg), 2019–2021**
Table 5.1.8 **Production of Medicinal Plants by Kind of Plant in Pangkajene dan Kepulauan Regency (kg), 2019–2021**

Jenis Tanaman Kind of Plants	2019	2020	2021
(1)	(2)	(3)	(4)
Jahe/Ginger	89 214	106 867	356 805
Kencur/East Indian Galangal	319	285	50
Kunyit/Turmeric	15 116	18 990	13 491
Laos/Lengkuas/Galanga	19 084	18 586	3 726
Lempuyang/Zingiber Aromaticum	10 546	3 800	835
Temulawak/Java Turmeric	486	220	285

Sumber/Source: BPS, Statistik Pertanian Hortikultura SPH-TBF/BPS-Statistics Indonesia, Agricultural Statistic for Horticulture SPH-TBF

Tabel
Table 5.1.9

Luas Panen Tanaman Hias Menurut Kecamatan dan Jenis Tanaman di Kabupaten Pangkajene dan Kepulauan (m²), 2020 and 2021
Harvested Area of Ornamental Plants by Subdistrict and Kind of Plant in Pangkajene dan Kepulauan Regency (m²), 2020 and 2021

Kecamatan Subdistrict	Anggrek/ <i>Orchid</i>		Krisan/ <i>Chrysantemum</i>		Mawar/ <i>Rose</i>	
	2020	2021	2020	2021	2020	2021
(1)	(2)	(3)	(4)	(5)	(6)	(7)
Liukang Tangaya	-	-	-	-	-	-
Liukang Kalmas	-	-	-	-	-	-
Liukang Tupabbiring	-	-	-	-	-	-
Liukang Tupabbiring Utara	-	-	-	-	-	-
Pangkajene	-	-	-	-	-	-
Minasatene	-	-	-	-	-	-
Balocci	-	-	-	-	-	-
Tondong Tallasa	-	-	-	-	-	-
Bungoro	-	-	-	-	-	-
Labakkang	-	-	-	-	-	-
Ma'rang	-	-	-	-	-	-
Segeri	-	-	-	-	-	-
Mandalle	-	-	-	-	-	-
Pangkep	-	-	-	-	-	-

Lanjutan Tabel/*Continued Table* 5.1.9

Kecamatan Subdistrict	Sedap Malam/ <i>Tuberose</i>		Keladi Hias/ <i>Caladium</i>		Melati/ <i>Jasmine</i>	
	2020	2021	2020	2021	2020	2021
(1)	(8)	(9)	(10)	(11)	(12)	(13)
Liukang Tangaya	-	-	-	-	-	-
Liukang Kalmas	-	-	-	-	-	-
Liukang Tupabbiring	-	-	-	-	-	-
Liukang Tupabbiring Utara	-	-	-	-	-	-
Pangkajene	-	-	-	-	-	-
Minasatene	-	-	-	-	-	-
Balocci	-	-	-	-	-	-
Tondong Tallasa	-	-	-	-	-	-
Bungoro	-	-	-	-	-	-
Labakkang	-	-	-	-	-	-
Ma'rang	-	-	-	-	-	-
Segeri	-	-	-	-	-	-
Mandalle	-	-	-	-	-	-
Pangkep	-	-	-	-	-	-

Sumber/*Source*: BPS, Statistik Pertanian Hortikultura SPH-TH/*BPS-Statistics Indonesia, Agricultural Statistik for Horticulture SPH-TH*

Tabel
Table 5.1.10

Produksi Tanaman Hias Menurut Kecamatan dan Jenis Tanaman di Kabupaten Pangkajene dan Kepulauan (tangkai), 2020 and 2021
Production of Ornamental Plants by Subdistrict and Kind of Plant in Pangkajene dan Kepulauan Regency (stalks), 2020 and 2021

Kecamatan Subdistrict	Anggrek/ <i>Orchid</i>		Krisan/ <i>Chrysantemum</i>		Mawar/ <i>Rose</i>	
	2020	2021	2020	2021	2020	2021
(1)	(2)	(3)	(4)	(5)	(6)	(7)
Liukang Tangaya	-	-	-	-	-	-
Liukang Kalmas	-	-	-	-	-	-
Liukang Tupabbiring	-	-	-	-	-	-
Liukang Tupabbiring Utara	-	-	-	-	-	-
Pangkajene	-	-	-	-	-	-
Minasatene	-	-	-	-	-	-
Balocci	-	-	-	-	-	-
Tondong Tallasa	-	-	-	-	-	-
Bungoro	-	-	-	-	-	-
Labakkang	-	-	-	-	-	-
Ma'rang	-	-	-	-	-	-
Segeri	-	-	-	-	-	-
Mandalle	-	-	-	-	-	-
Pangkep	-	-	-	-	-	-

Lanjutan Tabel/Continued Table 5.1.10

Kecamatan Subdistrict	Sedap Malam/Tuberose		Keladi Hias/Caladium		Melati/Jasmine	
	2020	2021	2020	2021	2020	2021
(1)	(8)	(9)	(10)	(11)	(12)	(13)
Liukang Tangaya	-	-	-	-	-	-
Liukang Kalmas	-	-	-	-	-	-
Liukang Tupabbiring	-	-	-	-	-	-
Liukang Tupabbiring Utara	-	-	-	-	-	-
Pangkajene	-	-	-	-	-	-
Minasatene	-	-	-	-	-	-
Balocci	-	-	-	-	-	-
Tondong Tallasa	-	-	-	-	-	-
Bungoro	-	-	-	-	-	-
Labakkang	-	-	-	-	-	-
Ma'rang	-	-	-	-	-	-
Segeri	-	-	-	-	-	-
Mandalle	-	-	-	-	-	-
Pangkep	-	-	-	-	-	-

Sumber/Source: BPS, Statistik Pertanian Hortikultura SPH-TH/BPS-Statistics Indonesia, Agricultural Statistik for Horticulture SPH-TH

Tabel 5.1.11 **Luas Panen Tanaman Hias Menurut Jenis Tanaman di Kabupaten Pangkajene dan Kepulauan (m²), 2018–2021**
Table 5.1.11 **Harvested Area of Ornamental Plants by Kind of Plant in Pangkajene dan Kepulauan Regency (m²), 2018–2021**

Jenis Tanaman Kind of Plants	2018	2019	2020	2021
(1)	(2)	(3)	(4)	(5)
Anggrek/ <i>Orchid</i>	-	-	-	-
Krisan/ <i>Chrysantemum</i>	-	-	-	-
Mawar/ <i>Rose</i>	-	-	-	-
Sedap Malam/ <i>Tuberose</i>	-	-	-	-
Keladi Hias/ <i>Caladium</i>	-	-	-	-
Melati/ <i>Jasmine</i>	-	-	-	-

Sumber/Source: BPS, Statistik Pertanian Hortikultura SPH-TH/BPS-Statistics Indonesia, Agricultural Statistik for Horticulture SPH-TH

Tabel 5.1.12 **Produksi Tanaman Hias Menurut Jenis Tanaman di Kabupaten Pangkajene dan Kepulauan (tangkai), 2018–2021**
Table 5.1.12 **Production of Ornamental Plants by Kind of Plant in Pangkajene dan Kepulauan Regency (stalks), 2018–2021**

Jenis Tanaman Kind of Plants	2018	2019	2020	2021
(1)	(2)	(3)	(4)	(5)
Anggrek/ <i>Orchid</i>	-	-	-	-
Krisan/ <i>Chrysantemum</i>	-	-	-	-
Mawar/ <i>Rose</i>	-	-	-	-
Sedap Malam/ <i>Tuberose</i>	-	-	-	-
Keladi Hias/ <i>Caladium</i>	-	-	-	-
Melati/ <i>Jasmine</i>	-	-	-	-

Sumber/Source: BPS, Statistik Pertanian Hortikultura SPH-TH/BPS-Statistics Indonesia, *Agricultural Statistik for Horticulture SPH-TH*

Tabel
Table 5.1.13**Produksi Buah-buahan Menurut Kecamatan dan Jenis Tanaman di Kabupaten Pangkajene dan Kepulauan (kuintal), 2020 dan 2021**
Production of Fruits by Subdistrict and Kind of Plant in Pangkajene dan Kepulauan Regency (quintal), 2020 and 2021

Kecamatan Subdistrict	Mangga/Mango		Durian/Durian	
	2020	2021	2020	2021
(1)	(2)	(3)	(4)	(5)
Liukang Tangaya	118	33	-	-
Liukang Kalmas	-	-	-	-
Liukang Tupabbiring	-	-	-	-
Liukang Tupabbiring Utara	-	-	-	-
Pangkajene	817	477	-	-
Minasatene	1 400	4 070	-	-
Balocci	5 545	450	-	-
Tondong Tallasa	201	160	-	16
Bungoro	914	5 310	-	74
Labakkang	56 240	22 950	-	-
Ma'rang	1 309	830	12	-
Segeri	3 300	1 850	-	-
Mandalle	2 625	560	20	32
Pangkep	72 469	36 690	32	122

Lanjutan Tabel/*Continued Table* 5.1.13

Kecamatan Subdistrict	Jeruk Siam/Orange/Tangerine		Pisang/Banana	
	2020	2021	2020	2021
(1)	(6)	(7)	(8)	(9)
Liukang Tangaya	-	-	7 008	855
Liukang Kalmas	-	-	-	-
Liukang Tupabbiring	-	-	-	-
Liukang Tupabbiring Utara	-	-	-	-
Pangkajene	40	-	1 261	200
Minasatene	-	-	450	2 915
Balocci	-	-	1 291	15 250
Tondong Tallasa	-	-	570	568
Bungoro	-	-	1 611	3 588
Labakkang	-	-	9 000	-
Ma'rang	-	-	11 020	6 845
Segeri	114	78	1 035	780
Mandalle	10	11	1 080	1 950
Pangkep	164	89	34 326	32 951

Lanjutan Tabel/*Continued Table* 5.1.13

Kecamatan Subdistrict	Pepaya/Papaya		Salak/Snakefruit	
	2020	2021	2020	2021
(1)	(10)	(11)	(12)	(13)
Liukang Tangaya	200	188	-	-
Liukang Kalmas	-	-	-	-
Liukang Tupabbiring	-	-	-	-
Liukang Tupabbiring Utara	-	-	-	-
Pangkajene	833	2 151	-	-
Minasatene	10	1 222	-	-
Balocci	255	182	-	-
Tondong Tallasa	76	185	4	8
Bungoro	549	590	-	-
Labakkang	310	846	-	-
Ma'rang	8 528	95	-	-
Segeri	455	850	-	-
Mandalle	49	158	1	1
Pangkep	11 265	6 467	5	9

Lanjutan Tabel/Continued Table 5.1.13

Kecamatan Subdistrict	Jeruk Besar/Pomelo		Sukun/Breadfruit	
	2020	2021	2020	2021
(1)	(10)	(11)	(12)	(13)
Liukang Tangaya	-	-	291	170
Liukang Kalmas	-	-	-	-
Liukang Tupabbiring	-	-	-	-
Liukang Tupabbiring Utara	-	-	-	-
Pangkajene	350	200	9	75
Minasatene	190	965	-	-
Balocci	2 370	-	2 163	1 370
Tondong Tallasa	171	40	8	124
Bungoro	92	1 495	38	910
Labakkang	2 000	5 650	50	60
Ma'rang	221 000	89 800	506	744
Segeri	10 600	6 700	3 050	2 202
Mandalle	2 250	580	3 027	1 900
Pangkep	239 123	105 430	9 142	7 555

Sumber/Source: BPS, Statistik Pertanian Hortikultura SPH-BST/BPS-Statistics Indonesia, Agricultural Statistic for Horticulture SPH-BST

Tabel
Table 5.1.14

Produksi Buah–Buahan dan Sayuran Tahunan Menurut Jenis Tanaman di Kabupaten Pangkajene dan Kepulauan (kuintal), 2018–2020
Production of Annual Fruits and Vegetables by Kind of Plant in Pangkajene dan Kepulauan Regency (quintal), 2018–2020

Jenis Tanaman <i>Kind of Plants</i>	2018	2019	2020
(1)	(3)	(4)	(5)
Buah–Buahan/Fruits:			
Durian/ <i>Durian</i>	174	20	32
Jeruk Siam/Keprok/ <i>Orange/Tangerine</i>	271	150	164
Mangga/ <i>Mango</i>	119 221	82 552	72 469
Pepaya/ <i>Papaya</i>	11 413	20 632	11 265
Pisang/ <i>Banana</i>	9 523	49 998	34 326
Salak/ <i>Snakefruit</i>	-	-	5
Jeruk Besar/ <i>Pomelo</i>	279 388	247 033	239 123
Sukun/ <i>Breadfruit</i>	12 469	6 021	9 142
Sayuran/Vegetables:			
Jengkol/ <i>Jengkol</i>	-	-	-
Petai/ <i>Twisted Cluster Bean</i>	-	-	-

Sumber/Source: BPS, Statistik Pertanian Hortikultura SPH-BST/BPS-Statistics Indonesia, *Agricultural Statistic for Horticulture SPH-BST*

**5.2 PERKEBUNAN
ESTATE CROPS**

Tabel 5.2.1 Luas Areal Tanaman Perkebunan Menurut Kecamatan dan Jenis Tanaman di Kabupaten Pangkajene dan Kepulauan (ha), 2020 dan 2021
Planted Area of Estate Crops by Subdistrict and Type of Crops in Pangkajene dan Kepulauan Regency (ha), 2020 and 2021

Kecamatan Subdistrict	Kelapa Sawit/Oil Palm		Kelapa/Coconut	
	2020	2021	2020	2021
(1)	(2)	(3)	(4)	(5)
Liukang Tangaya	-	-	2 367	2 367
Liukang Kalmas	-	-	1 237	1 237
Liukang Tupabbiring	-	-	73	73
Liukang Tupabbiring Utara	-	-	128	128
Pangkajene	-	-	243	243
Minasatene	-	-	110	110
Balocci	-	-	23	23
Tondong Tallasa	-	-	62	62
Bungoro	-	-	167	167
Labakkang	-	-	330	330
Ma'rang	-	-	322	322
Segeri	-	-	67	67
Mandalle	-	-	105	105
Pangkep	-	-	5 234	5 234

Lanjutan Tabel/*Continued Table 5.2.1*

Kecamatan Subdistrict	Karet/Rubber		Kopi/Coffee	
	2020	2021	2020	2021
(1)	(6)	(7)	(8)	(9)
Liukang Tangaya	-	-	-	-
Liukang Kalmas	-	-	-	-
Liukang Tupabbiring	-	-	-	-
Liukang Tupabbiring Utara	-	-	-	-
Pangkajene	-	-	-	-
Minasatene	-	-	-	-
Balocci	-	-	375	376
Tondong Tallasa	-	-	198	198
Bungoro	-	-	34	34
Labakkang	-	-	-	-
Ma'rang	-	-	23	23
Segeri	-	-	-	-
Mandalle	-	-	30	30
Pangkep	-	-	660	661

Lanjutan Tabel/Continued Table 5.2.1

Kecamatan Subdistrict	Kakao/Cocoa		Tebu/Sugar cane	
	2020	2021	2020	2021
(1)	(10)	(11)	(12)	(13)
Liukang Tangaya	-	-	-	-
Liukang Kalmas	-	-	-	-
Liukang Tupabbiring	-	-	-	-
Liukang Tupabbiring Utara	-	-	-	-
Pangkajene	-	-	-	-
Minasatene	-	-	-	-
Balocci	42	42	-	-
Tondong Tallasa	54	54	-	-
Bungoro	3	3	-	-
Labakkang	-	-	-	-
Ma'rang	65	65	-	-
Segeri	22	22	-	-
Mandalle	116	116	-	-
Pangkep	302	302	-	-

Lanjutan Tabel/*Continued Table 5.2.1*

Kecamatan Subdistrict	Teh/Tea		Tembakau/Tobacco	
	2020	2021	2020	2021
(1)	(14)	(15)	(16)	(17)
Liukang Tangaya	-	-	-	-
Liukang Kalmas	-	-	-	-
Liukang Tupabbiring	-	-	-	-
Liukang Tupabbiring Utara	-	-	-	-
Pangkajene	-	-	-	-
Minasatene	-	-	-	-
Balocci	-	-	-	-
Tondong Tallasa	-	-	-	-
Bungoro	-	-	-	-
Labakkang	-	-	-	-
Ma'rang	-	-	-	-
Segeri	-	-	-	-
Mandalle	-	-	-	-
Pangkep	-	-	-	-

Sumber/*Source*: Dinas Pertanian Kabupaten Pangkajene dan Kepulauan/*Agriculture Office of Pangkajene dan Kepulauan Regency*

Tabel
Table 5.2.2

Produksi Perkebunan Menurut Kecamatan dan Jenis Tanaman di Kabupaten Pangkajene dan Kepulauan (ton), 2020 dan 2021
Production of Estate by Subdistrict and Type of Crops in Pangkajene dan Kepulauan Regency (ton), 2020 and 2021

Kecamatan Subdistrict	Kelapa Sawit/Oil Palm		Kelapa/Coconut	
	2020	2021	2020	2021
(1)	(2)	(3)	(4)	(5)
Liukang Tangaya	-	-	453,85	457,92
Liukang Kalmas	-	-	186,23	186,23
Liukang Tupabbiring	-	-	10,20	10,20
Liukang Tupabbiring Utara	-	-	36,36	36,36
Pangkajene	-	-	33,28	33,28
Minasatene	-	-	24,32	24,29
Balocci	-	-	4,42	4,20
Tondong Tallasa	-	-	12,23	12,23
Bungoro	-	-	32,13	33,13
Labakkang	-	-	35,40	35,40
Ma'rang	-	-	45,67	42,23
Segeri	-	-	12,48	20,32
Mandalle	-	-	21,00	13,54
Pangkep	-	-	907,57	909,33

Lanjutan Tabel/*Continued Table 5.2.2*

Kecamatan Subdistrict	Karet/Rubber		Kopi/Coffee	
	2020	2021	2020	2021
(1)	(6)	(7)	(8)	(9)
Liukang Tangaya	-	-	-	-
Liukang Kalmas	-	-	-	-
Liukang Tupabbiring	-	-	-	-
Liukang Tupabbiring Utara	-	-	-	-
Pangkajene	-	-	-	-
Minasatene	-	-	-	-
Balocci	-	-	70,60	70,60
Tondong Tallasa	-	-	37,25	35,10
Bungoro	-	-	0,99	0,99
Labakkang	-	-	-	-
Ma'rang	-	-	13,42	13,42
Segeri	-	-	-	-
Mandalle	-	-	9,44	9,44
Pangkep	-	-	131,70	129,55

Lanjutan Tabel/*Continued Table 5.2.2*

Kecamatan Subdistrict	Kakao/Cocoa		Tebu/Sugar cane	
	2020	2021	2020	2021
(1)	(10)	(11)	(12)	(13)
Liukang Tangaya	-	-	-	-
Liukang Kalmas	-	-	-	-
Liukang Tupabbiring	-	-	-	-
Liukang Tupabbiring Utara	-	-	-	-
Pangkajene	-	-	-	-
Minasatene	-	-	-	-
Balocci	14,90	14,90	-	-
Tondong Tallasa	16,42	15,32	-	-
Bungoro	-	-	-	-
Labakkang	-	-	-	-
Ma'rang	3,96	3,96	-	-
Segeri	7,21	8,01	-	-
Mandalle	20,48	9,20	-	-
Pangkep	62,97	51,39	-	-

Lanjutan Tabel/*Continued Table 5.2.2*

Kecamatan Subdistrict	Teh/Tea		Tembakau/Tobacco	
	2020	2021	2020	2021
(1)	(14)	(15)	(16)	(17)
Liukang Tangaya	-	-	-	-
Liukang Kalmas	-	-	-	-
Liukang Tupabbiring	-	-	-	-
Liukang Tupabbiring Utara	-	-	-	-
Pangkajene	-	-	-	-
Minasatene	-	-	-	-
Balocci	-	-	-	-
Tondong Tallasa	-	-	-	-
Bungoro	-	-	-	-
Labakkang	-	-	-	-
Ma'rang	-	-	-	-
Segeri	-	-	-	-
Mandalle	-	-	-	-
Pangkep	-	-	-	-

Sumber/*Source*: Dinas Pertanian Kabupaten Pangkajene dan Kepulauan/*Agriculture Office of Pangkajene dan Kepulauan Regency*

**5.3 PETERNAKAN
LIVESTOCK**

Tabel 5.3.1 Populasi Ternak Menurut Kecamatan dan Jenis Ternak di Kabupaten Pangkajene dan Kepulauan, 2021
Table 5.3.1 Livestock Population by Subdistrict and Kind of Livestock in Pangkajene dan Kepulauan Regency, 2021

Kecamatan Subdistrict	Sapi Perah Dairy Cattle	Sapi Potong Beef Cattle	Kerbau Buffalo	Kuda Horse	Kambing Goat	Domba Sheep	Babi Pig
(1)	(2)	(3)	(4)	(5)	(6)	(7)	(8)
Liukang Tangaya	-	-	-	-	266	-	-
Liukang Kalmas	-	-	-	-	133	-	-
Liukang Tupabbiring	-	-	-	-	249	-	-
Liukang Tupabbiring Utara	-	-	-	-	220	-	-
Pangkajene	-	944	174	75	253	-	-
Minasatene	-	4 380	413	380	638	-	-
Balocci	-	5 630	31	368	176	-	-
Tondong Tallasa	-	6 238	98	548	266	-	-
Bungoro	-	5 961	523	279	462	-	-
Labakkang	-	6 401	843	487	692	-	-
Ma'rang	-	5 527	105	389	416	-	-
Segeri	-	4 892	75	244	429	-	-
Mandalle	-	4 058	29	220	440	-	-
Pangkep	-	44 031	2 291	2 990	4 640	-	-

Sumber/Source: Dinas Pertanian Kabupaten Pangkajene dan Kepulauan/Agriculture Office of Pangkajene dan Kepulauan Regency

Tabel
Table 5.3.2**Populasi Unggas Menurut Kecamatan dan Jenis Unggas di Kabupaten Pangkajene dan Kepulauan, 2021**
Poultry Population by Subdistrict and Kind of Poultry in Pangkajene dan Kepulauan Regency, 2021

Kecamatan Subdistrict	Ayam Kampung Native Chicken	Ayam Petelur Layer	Ayam Pedaging Broiler	Itik Duck	Itik Manila Muscovy Duck
(1)	(2)	(3)	(4)	(5)	(6)
Liukang Tangaya	23 422	-	-	7 918	406
Liukang Kalmas	14 016	-	-	10 030	557
Liukang Tupabbiring	13 411	-	-	18 476	948
Liukang Tupabbiring Utara	10 540	-	-	16 717	481
Pangkajene	33 622	2 493	26 129	25 925	1 339
Minasatene	91 800	9 204	100 933	70 914	3 658
Balocci	74 422	1 247	30 374	58 244	3 016
Tondong Tallasa	95 011	731	20 564	77 248	3 994
Bungoro	80 467	11 054	131 873	61 763	3 204
Labakkang	109 934	51 613	473 065	78 363	4 167
Ma'rang	62 522	4 516	54 617	48 449	2 512
Segeri	88 591	4 002	85 840	68 333	3 528
Mandalle	57 800	1 161	19 906	44 167	2 279
Pangkep	755 558	86 021	943 301	586 547	30 089

Sumber/Source: Dinas Pertanian Kabupaten Pangkajene dan Kepulauan/Agriculture Office of Pangkajene dan Kepulauan Regency

Tabel
Table 5.3.3

Produksi Daging Ternak Menurut Kecamatan dan Jenis Ternak (ton) di Kabupaten Pangkajene dan Kepulauan, 2021
Livestock Meat Production by Subdistrict and Kind of Livestock (ton) in Pangkajene dan Kepulauan Regency, 2021

Kecamatan Subdistrict	Sapi Perah Dairy Cattle	Sapi Potong Beef Cattle	Kerbau Buffalo	Kuda Horse	Kambing Goat	Domba Sheep	Babi Pig
(1)	(2)	(3)	(4)	(5)	(6)	(7)	(8)
Liukang Tangaya	-	-	-	-	0,56	-	-
Liukang Kalmas	-	-	-	-	0,28	-	-
Liukang Tupabbiring	-	-	-	-	0,53	-	-
Liukang Tupabbiring Utara	-	-	-	-	0,47	-	-
Pangkajene	-	6,51	0,66	0,18	0,54	-	-
Minasatene	-	30,20	1,56	0,91	1,35	-	-
Balocci	-	38,82	0,12	0,88	0,37	-	-
Tondong Tallasa	-	43,02	0,37	1,,31	0,56	-	-
Bungoro	-	41,11	1,97	0,67	0,98	-	-
Labakkang	-	44,14	3,18	1,16	1,47	-	-
Ma'rang	-	38,11	0,40	0,93	0,88	-	-
Segeri	-	33,74	0,28	0,58	0,91	-	-
Mandalle	-	27,98	0,11	0,52	0,93	-	-
Pangkep	-	303,63	8,65	7,14	9,83	-	-

Sumber/Source: Dinas Pertanian Kabupaten Pangkajene dan Kepulauan/Agriculture Office of Pangkajene dan Kepulauan Regency

Tabel
Table 5.3.4

Produksi Daging Unggas Menurut Kecamatan dan Jenis Unggas (ton) di Kabupaten Pangkajene dan Kepulauan, 2021
Poultry Meat Production by Subdistrict and Kind of Poultry (ton) in Pangkajene dan Kepulauan Regency, 2021

Kecamatan Subdistrict	Ayam Kapung Native Chicken	Ayam Petelur Layer	Ayam Pedaging Broiler	Itik Duck	Itik Manila Muscovy Duck
(1)	(2)	(3)	(4)	(5)	(6)
Liukang Tangaya	4,92	-	-	0,82	0,13
Liukang Kalmas	2,94	-	-	1,04	0,17
Liukang Tupabbiring	2,82	-	-	1,92	0,29
Liukang Tupabbiring Utara	2,21	-	-	1,73	0,15
Pangkajene	7,06	1,12	7,10	2,69	0,41
Minasatene	19,28	4,14	27,41	7,35	1,13
Balocci	15,63	0,56	8,25	6,04	0,93
Tondong Tallasa	19,95	0,33	5,59	8,01	1,23
Bungoro	16,90	4,97	35,82	6,40	0,99
Labakkang	23,09	23,22	128,49	8,12	1,29
Ma'rang	13,13	2,03	14,83	5,02	0,78
Segeri	18,60	1,80	23,31	7,08	1,09
Mandalle	12,14	0,52	5,41	4,58	0,7
Pangkep	158,67	38,69	256,21	60,80	9,29

Sumber/Source: Dinas Pertanian Kabupaten Pangkajene dan Kepulauan/Agriculture Office of Pangkajene dan Kepulauan Regency

Tabel
Table 5.3.5

Produksi Susu Sapi dan Telur Unggas Menurut Kecamatan dan Jenis Unggas di Kabupaten Pangkajene dan Kepulauan, 2021
Cow Milk and Poultry Eggs Production by Sub District and Type of Poultry in Pangkajene dan Kepulauan Regency, 2021

Kecamatan <i>Subdistrict</i>	Produksi Susu Sapi <i>Cow Milk Production</i>	Telur Unggas <i>Poultry Eggs Production</i>				
		Ayam Kapung <i>Native Chicken</i>	Ayam Petelur <i>Layer</i>	Ayam Pedaging <i>Broiler</i>	Itik <i>Duck</i>	Itik Manila <i>Muscovy Duck</i>
(1)	(2)	(3)	(4)	(5)	(6)	(7)
Liukang Tangaya	-	10,36	-	-	42,73	0,26
Liukang Kalmas	-	6,20	-	-	54,13	0,35
Liukang Tupabbiring	-	5,93	-	-	99,71	0,6
Liukang Tupabbiring Utara	-	4,66	-	-	90,22	0,3
Pangkajene	-	14,88	24,94	-	139,91	0,85
Minasatene	-	40,62	92,08	-	382,71	2,31
Balocci	-	32,93	12,48	-	314,33	1,91
Tondong Tallasa	-	42,04	7,32	-	416,89	2,52
Bungoro	-	35,61	110,59	-	333,33	2,03
Labakkang	-	48,65	516,36	-	422,91	2,63
Ma'rang	-	27,67	45,18	-	261,47	1,59
Segeri	-	39,20	40,04	-	368,78	2,23
Mandalle	-	25,58	11,62	-	238,36	1,44
Pangkep	-	334,33	860,61	-	3 165,48	19,02

Sumber/Source: Dinas Pertanian Kabupaten Pangkajene dan Kepulauan/Agriculture Office of Pangkajene dan Kepulauan Regency

5.4 PERIKANAN FISHERY

Tabel 5.4.1 **Produksi Perikanan Tangkap Menurut Kecamatan dan Jenis Penangkapan (ton) di Kabupaten Pangkajene dan Kepulauan, 2020 dan 2021**
Production of Fisheries Capture by Subdistrict and Kind of Capture (ton) in Pangkajene dan Kepulauan Regency, 2020 and 2021

Kecamatan Subdistrict	Perikanan Laut Marine Fisheries		Perairan Umum Inland Water		Jumlah Total	
	2020	2021	2020	2021	2020	2021
(1)	(10)	(11)	(12)	(13)	(14)	(15)
Liukang Tangaya	3 277,3	3 621,20	-	-	3 277,30	3 621,20
Liukang Kalmas	3 245,4	3 545,60	-	-	3 245,40	3 545,60
Liukang Tupabbiring	3 452,6	3 754,30	-	-	3 452,60	3 754,30
Liukang Tupabbiring Utara	3 109,7	3 460,00	-	-	3 109,70	3 460,00
Pangkajene	924,3	1 105,40	-	-	924,30	1 105,40
Minasatene	-	-	135,4	156,7	135,40	156,70
Balocci	-	-	-	-	-	-
Tondong Tallasa	-	-	-	-	-	-
Bungoro	755,6	925,30	-	-	755,60	925,30
Labakkang	965,8	1 254,50	-	-	965,80	1 254,50
Ma'rang	750,6	920,10	-	-	750,60	920,10
Segeri	943,6	1 153,20	-	-	943,60	1 153,20
Mandalle	724,5	975,00	-	-	724,50	975,00
Pangkep	18 149,4	20 714,6	135,4	156,7	18 284,80	20 871,30

Sumber/Source: Dinas Perikanan dan Kelautan Kabupaten Pangkajene dan Kepulauan/Fishery and Sea Office of Pangkajene dan Kepulauan Regency

Tabel
Table 5.4.2

Nilai Produksi Perikanan Tangkap Menurut Kecamatan dan Jenis Penangkapan di Kabupaten Pangkajene dan Kepulauan (miliar rupiah), 2020 dan 2021
Value of Fisheries Capture Production by Subdistrict and Kind of Capture in Pangkajene dan Kepulauan Regency (billion rupiahs), 2020 and 2021

Kecamatan Subdistrict	Perikanan Laut Marine Fisheries		Perairan Umum Inland Water		Jumlah Total	
	2020	2021	2020	2021	2020	2021
(1)	(10)	(11)	(12)	(13)	(14)	(15)
Liukang Tangaya	98,32	115,88	-	-	98,32	115,88
Liukang Kalmas	97,36	113,46	-	-	97,36	113,46
Liukang Tupabbiring	103,58	120,14	-	-	103,58	120,14
Liukang Tupabbiring Utara	93,29	110,72	-	-	93,29	110,72
Pangkajene	27,73	36,20	-	-	27,73	36,20
Minasatene	-	-	3,39	3,92	3,39	3,92
Balocci	-	-	-	-	-	-
Tondong Tallasa	-	-	-	-	-	-
Bungoro	22,67	29,61	-	-	22,67	29,61
Labakkang	28,97	40,14	-	-	28,97	40,14
Ma'rang	22,52	29,44	-	-	22,52	29,44
Segeri	28,31	36,90	-	-	28,31	36,90
Mandalle	21,74	31,20	-	-	21,74	31,20
Pangkep	544,48	663,70	3,39	3,92	547,87	667,62

Sumber/Source: Dinas Perikanan dan Kelautan Kabupaten Pangkajene dan Kepulauan/Fishery and Sea Office of Pangkajene dan Kepulauan Regency

Tabel
Table 5.4.3**Produksi Perikanan Tangkap di Perairan Umum Menurut Kecamatan dan Lokasi Penangkapan (ton) di Kabupaten Pangkajene dan Kepulauan, 2021**
Production of Capture Fisheries in Inland Water by Subdistrict and Catch Location (ton) in Pangkajene and Kepulauan Regency, 2021

Kecamatan Subdistrict	Perairan Umum Inland Water				
	Waduk Reservoir	Sungai River	Danau Lake	Rawa Swamp	Genangan Air Puddle
(1)	(2)	(3)	(4)	(5)	(6)
Liukang Tangaya	-	-	-	-	-
Liukang Kalmas	-	-	-	-	-
Liukang Tupabbiring	-	-	-	-	-
Liukang Tupabbiring Utara	-	-	-	-	-
Pangkajene	-	-	-	-	-
Minasatene	-	156,7	-	-	-
Balocci	-	-	-	-	-
Tondong Tallasa	-	-	-	-	-
Bungoro	-	-	-	-	-
Labakkang	-	-	-	-	-
Ma'rang	-	-	-	-	-
Segeri	-	-	-	-	-
Mandalle	-	-	-	-	-
Pangkep	-	156,7	-	-	-

Sumber/Source: Dinas Perikanan dan Kelautan Kabupaten Pangkajene dan Kepulauan/Fishery and Sea Office of Pangkajene dan Kepulauan Regency

Tabel
Table 5.4.4

Nilai Produksi Perikanan Tangkap di Perairan Umum Menurut Kecamatan dan Lokasi Penangkapan di Kabupaten Pangkajene dan Kepulauan (miliar rupiah), 2021

Value of Capture Fisheries Production in Inland Water by Subdistrict and Catch Location in Pangkajene and Kepulauan Regency (billion rupiahs), 2021

Kecamatan Subdistrict	Perairan Umum Inland Water				
	Waduk Reservoir	Sungai River	Danau Lake	Rawa Swamp	Genangan Air Puddle
(1)	(2)	(3)	(4)	(5)	(6)
Liukang Tangaya	-	-	-	-	-
Liukang Kalmas	-	-	-	-	-
Liukang Tupabbiring	-	-	-	-	-
Liukang Tupabbiring Utara	-	-	-	-	-
Pangkajene	-	-	-	-	-
Minasatene	-	-	-	-	-
Balocci	-	-	-	-	-
Tondong Tallasa	-	-	-	-	-
Bungoro	-	-	-	-	-
Labakkang	-	-	-	-	-
Ma'rang	-	-	-	-	-
Segeri	-	-	-	-	-
Mandalle	-	-	-	-	-
Pangkep	-	3,92	-	-	-

Sumber/Source: Dinas Perikanan dan Kelautan Kabupaten Pangkajene dan Kepulauan/Fishery and Sea Office of Pangkajene dan Kepulauan Regency

Tabel
Table 5.4.5**Produksi Perikanan Budidaya Menurut Kecamatan dan Jenis Budidaya (ton) di Kabupaten Pangkajene dan Kepulauan, 2021*****Production of Aquaculture Fisheries by Subdistrict and Kind of Aquaculture (ton) in Pangkajene and Kepulauan Regency, 2021***

Kecamatan Subdistrict	Perikanan Budidaya Aquaculture Fisheries					
	Budidaya Laut Marine Culture	Tambak Brackish Water Pond	Kolam Fresh Water Pond	Keramba Cage	Jaring Apung Floating Cage Net	Sawah Paddy Field
(1)	(2)	(3)	(4)	(5)	(6)	(7)
Liukang Tangaya	75 155	-	-	-	-	-
Liukang Kalmas	47 870	-	-	-	-	-
Liukang Tupabbiring	2 192	-	-	-	3,40	-
Liukang Tupabbiring Utara	13 500	424,31	-	-	-	-
Pangkajene	585	7 135,71	-	-	-	-
Minasatene	-	2 108,17	53,84	-	-	-
Balocci	-	-	-	-	-	-
Tondong Tallasa	-	-	-	-	-	-
Bungoro	-	6 067,91	-	-	-	-
Labakkang	110 351	7 325,81	-	-	-	-
Ma'rang	98 760	7 750,93	22,88	-	-	-
Segeri	60 540	4 047,61	40,38	-	-	-
Mandalle	27 888	1 123,67	17,50	-	-	-
Pangkep	436 841	35 984,12	134,6	-	3,40	-

Sumber/Source: Dinas Perikanan dan Kelautan Kabupaten Pangkajene dan Kepulauan/Fishery and Sea Office of Pangkajene dan Kepulauan Regency

Tabel
Table 5.4.6

Nilai Produksi Perikanan Budidaya Menurut Kecamatan dan Jenis Budidaya di Kabupaten Pangkajene dan Kepulauan (miliar rupiah), 2021
Value of Aquaculture Fisheries Production by Subdistrict and Kind of Aquaculture in Pangkajene and Kepulauan Regency (billion rupiahs), 2021

Kecamatan Subdistrict	Perikanan Budidaya Aquaculture Fisheries					
	Budidaya Laut Marine Culture	Tambak Brackish Water Pond	Kolam Fresh Water Pond	Keramba Cage	Jaring Apung Floating Cage Net	Sawah Paddy Field
(1)	(2)	(3)	(4)	(5)	(6)	(7)
Liukang Tangaya	59,53	-	-	-	-	-
Liukang Kalmas	37,80	-	-	-	-	-
Liukang Tupabbiring	34,15	-	-	-	1,63	-
Liukang Tupabbiring Utara	40,93	7,49	-	-	-	-
Pangkajene	1,56	125,93	-	-	-	-
Minasatene	-	37,20	0,99	-	-	-
Balocci	-	-	-	-	-	-
Tondong Tallasa	-	-	-	-	-	-
Bungoro	-	107,08	-	-	-	-
Labakkang	323,50	129,28	-	-	-	-
Ma'rang	215,38	136,78	0,42	-	-	-
Segeri	148,07	71,43	0,74	-	-	-
Mandalle	85,13	19,83	0,32	-	-	-
Pangkep	946,03	635,03	2,47	-	1,63	-

Sumber/Source: Dinas Perikanan dan Kelautan Kabupaten Pangkajene dan Kepulauan/Fishery and Sea Office of Pangkajene dan Kepulauan Regency

5.5 KEHUTANAN FORESTRY

Tabel 5.5.1 **Luas Kawasan Hutan dan Perairan Menurut Kecamatan di Kabupaten Pangkajene dan Kepulauan, 2021**
Forest and Inland Water Area by Subdistrict in Pangkajene dan Kepulauan Regency, 2021

Kecamatan Subdistrict	Hutan Lindung Protected Forest	Suaka Alam Sanctuary Reserve	Hutan Produksi Production Forest		
			Terbatas Limited	Tetap Permanent	Dapat Dikonversi Convertible
(1)	(2)	(3)	(4)	(5)	(6)
Liukang Tangaya	-	-	-	-	...
Liukang Kalmas	-	-	-	-	...
Liukang Tupabbiring	-	-	-	-	...
Liukang Tupabbiring Utara	-	-	-	-	...
Pangkajene	-	-	-	-	...
Minasatene	-	3 464,16	-	2 048,98	...
Balocci	997,74	7 173,24	-	-	...
Tondong Tallasa	1 348,18	3 591,43	1 827,30	658,69	...
Bungoro	2 491,29	-	122,91	28,96	...
Labakkang	-	-	48,20	-	...
Ma'rang	32,76	-	444,02	-	...
Segeri	1 540,17	-	413,09	-	...
Mandalle	1 494,83	-	-	-	...
Pangkep	7 904,97	14 228,83	2 855,52	2 736,63	...

Sumber/Source: Dinas Kehutanan Provinsi Sulawesi Selatan/Forestry Office of Sulawesi Selatan Province

Tabel
Table 5.5.2


**Produksi Kayu Hutan (m³) Menurut Kecamatan dan Jenis
Produksi di Kabupaten Pangkajene dan Kepulauan,
2021**
*Timber Production (m³) by Subdistrict and Kind of Product in
Pangkajene dan Kepulauan Regency, 2021*

Kecamatan Subdistrict	Kayu Bulat Logs	Kayu Gergajian Sawn Timber	Kayu Lapis Plywood
(1)	(2)	(3)	(4)
Liukang Tangaya	-	-	-
Liukang Kalmas	-	-	-
Liukang Tupabbiring	-	-	-
Liukang Tupabbiring Utara	-	-	-
Pangkajene	-	90,80	-
Minasatene	-	105,70	-
Balocci	38,5	-	-
Tondong Tallasa	45,3	-	-
Bungoro	29,00	125,10	-
Labakkang	47,50	147,50	-
Ma'rang	22,75	110,85	-
Segeri	70,40	95,50	-
Mandalle	28,50	75,65	-
Pangkep	281,95	751,10	-

Sumber/Source: Dinas Kehutanan Provinsi Sulawesi Selatan/Forestry Office of Sulawesi Selatan Province

Pelanggan
Listrik

76.216



415.436.975
Kwh

Listrik
disalurkan



Air
disalurkan

1.773.970



10.130

Pelanggan
Air PDSM



PENJELASAN TEKNIS**TECHNICAL NOTES**

- | | |
|--|---|
| <p>1. Perusahaan atau usaha industri adalah suatu unit (kesatuan) usaha yang melakukan kegiatan ekonomi, bertujuan menghasilkan barang atau jasa, terlekat pada suatu bangunan atau lokasi tertentu, dan mempunyai catatan administrasi tersendiri mengenai produksi dan struktur biaya serta ada seorang atau lebih yang bertanggung jawab atas usaha tersebut.</p> | <p>1. <i>A manufacturing establishment is defined as a production unit engaged in economic activity, producing goods or services, located in a building or in a certain location, keeping a business record concerning the production and cost structure, and having a person or more that are responsible to those activities.</i></p> |
| <p>2. Input atau biaya antara adalah biaya yang dikeluarkan dalam proses industri yang berupa bahan baku, bahan bakar, barang lainnya diluar bahan baku/bahan penolong, jasa industri, sewa gedung, dan biaya jasa non-industri.</p> | <p>2. <i>Input atau biaya antara adalah biaya yang dikeluarkan dalam proses industri yang berupa bahan baku, bahan bakar, barang lainnya diluar bahan baku/bahan penolong, jasa industri, sewa gedung, dan biaya jasa nonindustri.</i></p> |
| <p>3. Output adalah nilai keluaran yang dihasilkan dari proses kegiatan industri yang berupa barang yang dihasilkan, tenaga listrik yang dijual, jasa industri, keuntungan jual beli, penambahan stok barang setengah jadi, dan penerimaan lain.</p> | <p>3. <i>Output is defined as total value of all processed goods which include production, electricity sold, industrial services, profits, change in stocks and other incomes.</i></p> |
| <p>4. Nilai tambahan adalah besarnya output dikurangi besarnya nilai input (antara).</p> | <p>4. <i>Value added is defined as subtraction from output to input.</i></p> |
| <p>5. Industri manufaktur dikelompokkan ke dalam 4 golongan berdasarkan banyaknya</p> | <p>5. <i>Manufacturing industries are categorized into four groups, based on the number of employees:</i></p> |

pekarja yaitu :

- Industri besar (100 orang pekerja atau lebih),
- Industri sedang/menengah (20-99) orang pekerja)
- Industri kecil (5-19 orang pekrja)

- Industri mikro (1-4 orang pekerja)

- Large scale manufacturing (100 employees or more)*
- Medium scale manufacturing (20–99 employees)*
- Small scale manufacturing (5 – 19 employees)*
- Micro industry (1 – 4 employees).*

6. Rasio Elektrifikasi adalah persentase rumah tangga yang sudah teraliri listrik dibandingkan dengan jumlah rumah tangga

6. *Electrification Ratio is percentage of household with electricity installed compared to total household.*

7. Tingkat Kehilangan Air adalah jumlah air yang tidak terjual dari air yang sudah didistribusikan yang dinyatakan dalam bentuk persentase.

7. *Water Loosing Degree is the unsold water which already distributed, mainly expressed using percentage.*

8. Reservoir Distribusi adalah bangunan penampungan air bersih dari instalasi pengolahan untuk kemudian didistribusikan ke daerah pelayanan melalui jaringan pipa.

8. *Distribution Resrvoir is building especially for storing clean water from processing installment with purpose to distribute via pipe later.*

ULASAN**DESCRIPTION****Energi**

Jumlah pelanggan listrik di Kabupaten Pangkajene dan Kepulauan mengalami peningkatan setiap tahun hingga mencapai 76.216 pelanggan di tahun 2021.

Jumlah pelanggan air di Kabupaten Pangkajene dan Kepulauan meningkat dari tahun sebelumnya menjadi 10.130 di tahun 2021.

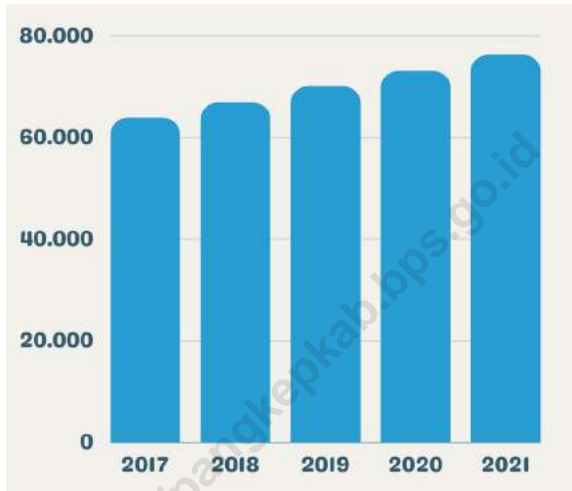
Energy

The number of electricity customers in Pangkajene and Kepulauan districts has increased every year to reach 76,216 customers in 2021.

The number of water customers in Pangkajene and Kepulauan Regency increased from the previous year to 10,130 in 2021.

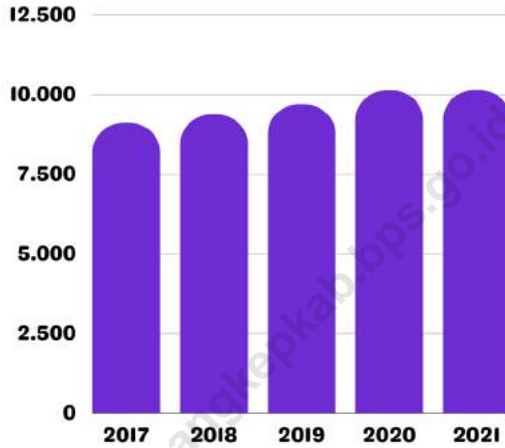
Gambar 6.1
Figures

Jumlah Pelanggan Listrik di Kabupaten Pangkajene dan Kepulauan, 2017–2021
Number of Electricity Customers in Pangkajene dan Kepulauan Regency, 2017–2021



Gambar 6.2
Figures

Jumlah Pelanggan Air di Kabupaten Pangkajene dan Kepulauan, 2017–2021
Number of Water Customers in Pangkajene dan Kepulauan Regency, 2017–2021



Tabel
Table 6.1**Daya Terpasang, Produksi, dan Distribusi Listrik PT. PLN (Persero) pada Cabang/Ranting PLN Menurut Kecamatan di Kabupaten Pangkajene dan Kepulauan, 2021**
Installed Electricity Power, Production, and Distribution of PT. PLN (Persero) at PLN Branch by Subdistrict in Pangkajene dan Kepulauan Regency, 2021

Kecamatan Subdistrict	Daya Terpasang Installed Electricity Power (KW)	Produksi Listrik Electricity Production (KWh)	Listrik Terjual Electricity Sold (KWh)	Dipakai Sendiri Own Used (KWh)	Susut/ Hilang Shrinkage/ Lost (KWh)
(1)	(2)	(3)	(4)	(5)	(6)
Liukang Tangaya
Liukang Kalmas
Liukang Tupabbiring
Liukang Tupabbiring Utara
Pangkajene
Minasatene
Balocci
Tondong Tallasa
Bungoro
Labakkang
Ma'rang
Segeri
Mandalle
Pangkep	154 995	420 583 244	415 436 975	933 301	4 212 967

Sumber/Source: PLN Kabupaten Pangkajene dan Kepulauan/ PLN of Pangkajene dan Kepulauan Regenc

Tabel
Table 6.2**Jumlah Pelanggan Listrik Menurut Kecamatan di
Kabupaten Pangkajene dan Kepulauan, 2017–2021**
**Number of Electricity Customers by Subdistrict in
Pangkajene dan Kepulauan Regency, 2017–2021**

Kecamatan Subdistrict	2017	2018	2019	2020	2021
(1)	(2)	(3)	(4)	(5)	(6)
Liukang Tangaya
Liukang Kalmas
Liukang Tupabbiring
Liukang Tupabbiring Utara
Pangkajene
Minasatene
Balocci
Tondong Tallasa
Bungoro
Labakkang
Ma'rang
Segeri
Mandalle
Pangkep	63 813	66 832	70 034	73 009	76 216

Sumber/Source: PLN Kabupaten Pangkajene dan Kepulauan/ PLN of Pangkajene dan Kepulauan Regency

Tabel
Table 6.3**Jumlah Pelanggan dan Air yang Disalurkan Menurut Kecamatan di Kabupaten Pangkajene dan Kepulauan, 2021**
Number of Customers and Distributed Water by Subdistrict in Pangkajene dan Kepulauan Regency, 2021

Kecamatan Subdistrict	Pelanggan Number of Customers	Air Disalurkan Distributed Water (m ³)	Nilai Value (Rp)
(1)	(2)	(3)	(4)
Liukang Tangaya	-	-	-
Liukang Kalmas	-	-	-
Liukang Tupabbiring	-	-	-
Liukang Tupabbiring Utara	-	-	-
Pangkajene	2 162	556 127	2 828 898 800
Minasatene	2 641	480 992	2 396 372 200
Balocci	-	-	-
Tondong Tallasa	-	-	-
Bungoro	1 086	184 827	923 414 700
Labakkang	1 541	261 437	1 154 391 500
Ma'rang	1 343	78 636	388 684 100
Segeri	824	128 555	667 218 300
Mandalle	533	83 396	384 840 200
Pangkep	10 130	1 773 970	8 743 819 800

Sumber/Source: PDAM Kabupaten Pangkajene dan Kepulauan/ PDAM of Pangkajene dan Kepulauan Regency

7 PARIWISATA TOURISM

Akomodasi

14



Mei
(4 Hari)

Rata-Rata Lama
Menginap Tamu
Tertinggi



Rumah
Makan 197



Tingkat
Penghunian
Kamar Tertinggi

Oktober (28,94)

PENJELASAN TEKNIS

1. Konsep definisi pariwisata mengikuti rekomendasi United Nations World Tourism Organization (UNWTO) dan International Union of Office Travel Organization (IUOTO).
2. Wisatawan mancanegara (wisman) ialah setiap pengunjung yang mengunjungi suatu negara di luar tempat tinggalnya, didorong oleh satu atau beberapa keperluan tanpa bermaksud memperoleh penghasilan di tempat yang dikunjungi dan lamanya kunjungan tersebut tidak lebih dari satu tahun (12 bulan). Definisi ini mencakup 2 (dua) kategori wisatawan mancanegara, yaitu :
 - Wisatawan (turis) ialah setiap pengunjung seperti definisi di atas yang tinggal paling sedikit 24 jam, akan tetapi tidak lebih dari 1 (satu) tahun di tempat yang dikunjungi, dengan maksud antara lain: berlibur, rekreasi, olah raga, bisnis, menghadiri pertemuan, studi, dan kunjungan dengan alasan kesehatan.
 - Excursionist ialah setiap pengunjung seperti definisi di atas yang tinggal kurang dari 24 jam di tempat yang dikunjungi (termasuk "Cruise passengers"). Cruise Passengers ialah setiap pengunjung yang tiba di suatu

TECHNICAL NOTES

1. *The concept and definition of tourism refers to the recommendations of the United Nations World Tourism Organization (UNWTO) and International Union of Office Travel Organization (IUOTO).*
2. *An International Visitor is any person visiting a country other than his usual place of residence for any reason other than for earning income in the country visited, and the length of stay is no more than one year (12 months). This definition covers two categories of foreign visitors, namely :*
 - "Tourist" is any visitor staying for at least 24 hours, but no more than one year, in the country visited, with the intention of visiting, and for any of these purposes: Pleasure, recreation and sports, Business, visiting friends and relatives, missions, attending meetings, conferences, visit for health reasons and study.*
 - "Excursionist" is any visitor staying less than 24 hours in the country visited including, "Cruise Passengers"; i.e. visitors arriving in a country without staying in any accommodation available in the visited country.*

negara di mana mereka tidak menginap di akomodasi yang tersedia di negara tersebut, misalnya dengan kapal laut.

3. Rata-rata lama tinggal adalah rata-rata waktu tinggal wisatawan mancanegara di Indonesia untuk satu kali kunjungan.
 4. Usaha penyediaan akomodasi adalah usaha yang menyediakan pelayanan penginapan yang dapat dilengkapi dengan pelayanan pariwisata lainnya. Usaha penyediaan akomodasi dapat berupa hotel, vila, pondok wisata, bumi perkemahan, persinggahan karavan, dan akomodasi lainnya yang digunakan untuk tujuan pariwisata.
 5. Hotel adalah penyediaan akomodasi secara harian berupa kamar-kamar di dalam satu bangunan yang dapat dilengkapi dengan jasa pelayanan makan dan minum, kegiatan hiburan dan atau fasilitas lainnya. Hotel terdiri dari hotel berbintang dan hotel non- bintang.
 6. Hotel bintang adalah usaha penyediaan jasa pelayanan penginapan, makan minum serta jasa lainnya bagi umum dengan menggunakan sebagian atau seluruh bangunan. Usaha ini dikelola secara komersial serta memenuhi ketentuan persyaratan
3. *Average length of stay is the average stay duration of foreign visitor in Indonesia for one trip.*
 4. *The business of providing accommodation is a business that provides specialty services that can be equipped with other tourism services. It includes hotel, villa, cottage, camping, caravan stop, and other accommodation that are used for tourism purposes.*
 5. *Hotel is a daily supply of accommodation rooms within a building which can be equipped with eating and drinking services, entertainment activities and/or other facilities. Hotel consists of a classified hotel and a non-classified hotel.*
 6. *A star hotel is the business of providing an accommodation, eating and drinking as well as other services for the public by using a building or a part of a building. It is managed commercially and meets specified requirements as a star hotel (including diamonds)*

sebagai hotel bintang (termasuk berlian) yang ditetapkan dalam surat keputusan instansi yang membinanya. Misalnya hotel bintang lima, hotel bintang empat dan seterusnya.

set forth in the decree of fostering agency. For example, five star hotel, four star hotel, and so on.

- | | |
|---|--|
| <p>7. Tingkat penghunian kamar hotel adalah persentase banyaknya malam kamar yang dihuni terhadap banyaknya malam kamar yang tersedia.</p> | <p>7. <i>Room occupancy rate is the number of room-nights occupied divided by the number of room-nights available, multiplied by 100 percent.</i></p> |
| <p>8. Rata-rata lamanya tamu menginap adalah banyaknya malam tempat tidur yang terpakai (malam tamu) dengan banyaknya tamu yang menginap di hotel atau akomodasi lainnya.</p> | <p>8. <i>Average length of stay is the number of bed-nights used (guest night) divided by the number of guests coming to spend the night at the accommodation.</i></p> |

ULASAN

Jumlah rumah makan/restoran di Kabupaten Pangkajene dan Kepulauan di tahun 2021 adalah 197 unit.

Berdasarkan hasil Survei Perusahaan/Usaha Jasa Akomodasi pada tahun 2021, Kabupaten Pangkajene dan Kepulauan memiliki 14 Akomodasi Lainnya dengan rata-rata lama menginap tamu domestik adalah 1,2 hari. Jika melihat dari presentasi tingkat penghunian kamar (TPK) pada hotel, TPK tertinggi terjadi pada bulan Oktober dengan tingkat penghunian kamar mencapai 28,94 persen.

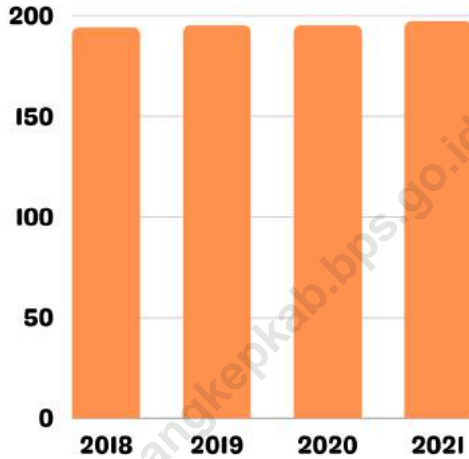
DESCRIPTION

The number of restaurants in Pangkajene dan Kepulauan Regency in 2021 is 197 units.

Based on the results of Accommodation Services Establishment Survey in 2021, Pangkajene dan Kepulauan Regency has 14 Other Accommodations with an average length of stay of domestic guests is 2 days. If seen from the presentation of room occupancy rates at hotels, the highest occurred in October with room occupancy rates reaching 28.94 percent.

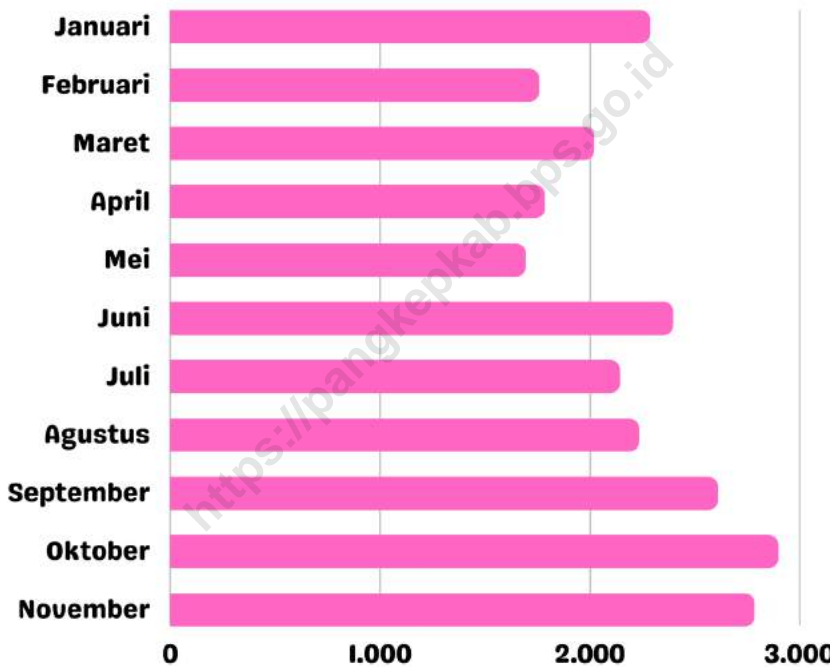
Gambar 7.1
Figures

**Jumlah Rumah Makan/Restoran di Kabupaten
Pangkajene dan Kepulauan, 2018–2021**
*Number of Restaurants in Pangkajene dan Kepulauan
Regency, 2018–2021*



Gambar 7.2
Figures

Persentase Tingkat Penghunian Kamar Hotel dan Akomodasi Lainnya Menurut Bulan di Kabupaten Pangkajene dan Kepulauan, 2021
Room Occupancy Rate of Hotels and Other Accommodations by Month in Pangkajene dan Kepulauan Regency, 2021



Tabel
Table 7.1**Jumlah Rumah Makan/Restoran Menurut Kecamatan di Kabupaten Pangkajene dan Kepulauan, 2018–2021**
Number of Restaurants by Subdistrict in Pangkajene dan Kepulauan Regency, 2018–2021

Kecamatan Subdistrict	2018	2019	2020	2021
(1)	(2)	(3)	(4)	(5)
Liukang Tangaya	-	-	-	-
Liukang Kalmas	-	-	-	-
Liukang Tupabbiring	-	-	-	-
Liukang Tupabbiring Utara	-	-	-	-
Pangkajene	75	75	75	77
Minasatene	35	35	35	35
Balocci	5	5	5	5
Tondong Tallasa	-	-	-	-
Bungoro	35	35	35	35
Labakkang	12	12	12	12
Ma'rang	5	6	6	6
Segeri	10	10	10	10
Mandalle	17	17	17	17
Pangkep	194	195	195	197

Sumber/Source: Dinas Kebudayaan dan Pariwisata Kabupaten Pangkajene dan Kepulauan/ *Culture and Tourist Office of Pangkajene dan Kepulauan Regency*

Tabel
Table 7.2**Jumlah Hotel dan Akomodasi Lainnya Menurut Klasifikasi di Kabupaten Pangkajene dan Kepulauan, 2017-2021**
Number of Hotel and Other Accomodations by Classification in Pangkajene dan Kepulauan Regency, 2017-2021

Tahun Year	Hotel Hotels					Akomodasi Lainnya Other Accommodation
	Bintang 1 1 Star	Bintang 2 2 Star	Bintang 3 3 Star	Bintang 4 4 Star	Bintang 5 5 Star	
(1)	(2)	(3)	(4)	(5)	(6)	(7)
2017	-	-	-	-	-	12
2018	-	-	-	-	-	15
2019	-	-	-	-	-	14
2020	-	-	-	-	-	14
2021	-	-	-	-	-	14

Sumber/Source: BPS, Survei Hotel Pencacahan Lengkap (VHTL)/BPS-Statistics Indonesia, Complete Enumeration Hotel Survey

Tabel
Table 7.3

Rata-rata Lama Menginap Tamu Asing dan Tamu Domestik Menurut Bulan di Kabupaten Pangkajene dan Kepulauan (hari), 2021
Average Length of Stay of Foreign and Domestic Visitors by Month in Pangkajene dan Kepulauan Regency (day), 2021

Bulan Month	Tamu Asing Foreign Visitor	Tamu Domestik Domestic Visitor
(1)	(2)	(3)
Januari/January	-	1,03
Februari/February	-	1,00
Maret/March	-	1,50
April/April	-	1,00
Mei/May	-	4,07
Juni/June	-	1,00
Juli/July	-	1,09
Agustus/August	-	1,00
September/September	-	1,00
Oktober/October	-	1,01
November/November	-	1,00
Desember/December

Sumber/Source: BPS, Survei Hotel Pencacahan Sampel (VHTS)/BPS-Statistics Indonesia, Sample Enumeration Hotel Survey

Tabel
Table 7.4

Persentase Tingkat Penghunian Kamar Hotel dan Akomodasi Lainnya Menurut Jenis Hotel dan Bulan di Kabupaten Pangkajene dan Kepulauan, 2021
Room Occupancy Rate of Hotels and Other Accommodations by Type of Accomodation and Month in Pangkajene dan Kepulauan Regency, 2021

Bulan Month	Hotel Berbintang Star Hotel	Hotel Non-Bintang Nonstar Hotel
(1)	(2)	(3)
Januari/January	-	22,83
Februari/February	-	17,54
Maret/March	-	20,17
April/April	-	17,81
Mei/May	-	16,90
Juni/June	-	23,94
Juli/July	-	21,39
Agustus/August	-	22,29
September/September	-	26,06
Oktober/October	-	28,94
November/November	-	27,81
Desember/December

Sumber/Source: BPS, Survei Hotel Pencacahan Sampel (VHTS)/BPS-Statistics Indonesia, Sample Enumeration Hotel Surve

Transportasi & Komunikasi

Transportation & Communication

8



**KANTOR
POS 6**

**93.42% SEPEDA
MOTOR**



**5,16% MOBIL
PENUMPANG**



**57,11%* JALAN
SUDAH
TERASPAL**

*2020

PENJELASAN TEKNIS**TECHNICAL NOTES**

- | | |
|---|---|
| <p>1. Data transportasi dan komunikasi meliputi:</p> <ul style="list-style-type: none"> • Panjang jalan • Angkutan darat • Angkutan laut • Angkutan udara • Pos dan telekomunikasi | <p>1. <i>Data on transportations and communications cover:</i></p> <ul style="list-style-type: none"> • <i>Length of road</i> • <i>Land transportation</i> • <i>Sea transportation</i> • <i>Air transportation</i> • <i>Post and telecommunication</i> |
| <p>2. Kendaraan Bermotor adalah setiap kendaraan yang digerakkan oleh peralatan teknik yang ada pada kendaraan tersebut, biasanya digunakan untuk angkutan orang atau barang di atas jalan raya selain kendaraan yang berjalan di atas rel. kendaraan bermotor yang dicatat adalah semua jenis kendaraan kecuali kendaraan bermotor TNI/Polri dan Korps Diplomatik.</p> | <p>2. <i>Motor vehicles are any kind of vehicles motorized by machine set up in those vehicles, they are usually used for transporting people or goods on roads except vehicles moving along a railway line. The data cover all kinds of motor vehicles except those belong to Indonesia Army Force Indonesian State Police and Diplomatic Corps.</i></p> |
| <p>3. Mobil Penumpang adalah setiap kendaraan bermotor yang dilengkapi dengan tempat duduk untuk sebanyak-banyaknya delapan orang, tidak termasuk tempat duduk untuk pengemudi, baik dilengkapi atau tidak dilengkapi bagasi.</p> | <p>3. <i>Passenger cars are any motor vehicles with no more than eight seats, excluding seat for driver, it can be with or without hoot.</i></p> |
| <p>4. Mobil Bis adalah setiap kendaraan bermotor yang dilengkapi dengan tempat duduk untuk lebih dari delapan orang, tidak termasuk tempat duduk untuk pengemudi, baik dilengkapi atau tidak dilengkapi bagasi.</p> | <p>4. <i>Buses are large passenger cars having seats for more than eight passengers, excluding seat for driver, it can be with or without hoot.</i></p> |

5. Mobil truk adalah setiap kendaraan bermotor yang digunakan untuk angkutan barang, selain mobil penumpang, mobil bis dan kendaraan bermotor roda dua.
 6. Data Panjang jalan Negara dan jalan provinsi bersumber dari Kementerian Pekerjaan Umum. Sedangkan jalan kabupaten/kota bersumber dari Dinas Pekerjaan Umum Kabupaten/Kota, diolah dari daftar PJ-II/5.
 7. Kunjungan kapal adalah kapal yang datang di pelabuhan baik untuk berlabuh di perairan maupun bersandar di dermaga.
 8. Kantor Pos adalah tempat pemberi pelayanan komunikasi tertulis dan atau surat elektronik, layanan paket, layanan logistik, layanan transaksi keuangan, dan layanan keagenan pos untuk kepentingan umum. Rumah pos berfungsi sama seperti kantor pos dan kantor pos pembantu, bedanya rumah pos biasanya terletak di daerah terpencil
 9. Cek adalah perintah tertulis nasabah kepada bank untuk menarik dananya sejumlah tertentu atas namanya atau atas unjuk.
 10. Giro adalah transfer pembayaran dari satu rekening bank ke
5. *Trucks are any motor vehicles used to transport goods excluding passenger cars, buses, and motorcycles*
 6. *Data on the length of state and provincial roads were taken from the Ministry of Public Works, while the regency/city roads data were taken from Regency Public Works Offices, based on PJ-II/5 questionnaire.*
 7. *Ship call is a ship arriving at a port either for mooring or berthing.*
 8. *Post Office is a service provider facility of written communication and or electronic mail, parcel service, logistics services, financial transaction services, and postal services to the public. Postal house has the same function as the post office and subsidiary of post office, the difference is that postal house is usually located in remote areas.*
 9. *A cheque is a document that orders a bank to pay a specific amount of money from a person's account to the person in whose name the cheque has been issued.*
 10. *A giro is a payment transfer from one bank account to another bank*

rekening bank lain dan dihasut oleh pembayar, bukan penerima pembayaran

account and instigated by the payer, not the payee

<https://pangkepkab.bps.go.id>

ULASAN**DESCRIPTION****Transportasi**

Sepanjang 818,51 km jalan kabupaten disediakan untuk kegiatan transportasi di Kabupaten Pangkajene dan Kepulauan pada tahun 2020 dengan 467,42 km (57,11 persen) dari total panjang jalan sudah dilapisi dengan aspal. Sepanjang 370,43 km (45,26 persen) jalan dalam kondisi baik, namun masi ada 1,45 km (0,18 persen) dalam kondisi rusak berat.

Komunikasi

Terdapat 6 kantor POS pembantu yang tersebar di 5 kecamatan di Kabupaten Pangkajene dan Kepulauan yaitu Kecamatan Pangkajene, Balloci, Bungoro, Segeri, dan Mandalle.

Transportation

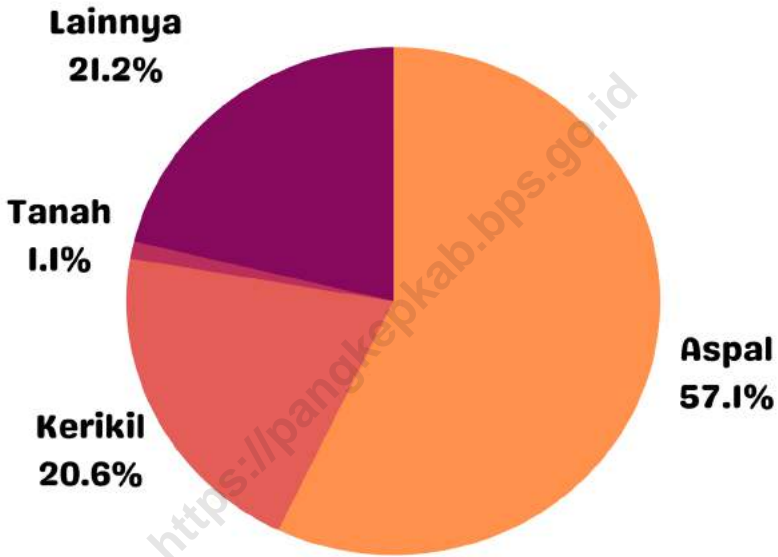
A total of 818.51 km of district roads will be provided for transportation activities in Pangkajene dan Kepulauan Regency in 2020 with 467.42 km (57.11 percent) of the total length of the road already covered with asphalt. 370.43 km (45.26 percent) of the roads are in good condition, but there are still 1.45 km (0.18 percent) in severely damaged condition.

Communication

There are 6 Post offices subsidiaries spread across 5 subdistricts in Pangkajene dan Kepulauan Regency, namely Pangkajene, Balloci, Bungoro, Segeri, and Mandalle Subdistricts.

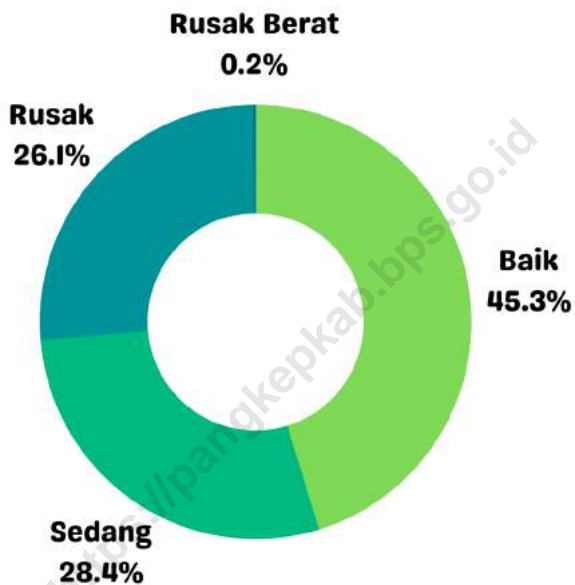
Gambar 8.1
Figures

Persentase Panjang Jalan Menurut Jenis Permukaan Jalan di Kabupaten Pangkajene dan Kepulauan (km), 2020
Percentage of Length of Roads by Type of Road Surface in Pangkajene dan Kepulauan Regency (km), 2020



Gambar 8.2
Figures

Persentase Panjang Jalan Menurut Kondisi Jalan di Kabupaten Pangkajene dan Kepulauan (km), 2020
Percentage of Length of Roads by Condition of Roads in Pangkajene dan Kepulauan Regency (km), 2020



8.1 TRANSPORTASI TRANSPORTATION

Tabel 8.1.1 Panjang Jalan¹ Menurut Tingkat Kewenangan Pemerintahan di Kabupaten Pangkajene dan Kepulauan (km), 2018–2020
Length of Roads¹ by Level of Government Authority in Pangkajene dan Kepulauan Regency (km), 2018–2020

Tingkat Kewenangan Pemerintahan <i>Level of Government Authority</i>	2018	2019	2020
(1)	(2)	(3)	(4)
Negara ² /State ²	41,13	41,13	41,13
Provinsi/Province	59,77	59,77	59,77
Kabupaten/Kota <i>Regency/Municipality</i>	818,51	818,51	818,51
Jumlah/Total	919,41	919,41	919,41

Catatan/Note: ¹ Data tidak termasuk panjang jalan tol/*Excluding toll road*

² Berdasarkan Keputusan Menteri Pekerjaan Umum dan Perumahan Rakyat No. 248/KPTS/M/2015/*Based on Public Work and Public Housing Ministerial Decree No. 248/KPTS/M/2015*

Sumber/Source: Dinas Pekerjaan Umum dan Pengairan Kabupaten Pangkajene dan Kepulauan/ *Public Work and Irrigation Office of Pangkajene dan Kepulauan Regency*

Tabel 8.1.2 Panjang Jalan Menurut Jenis Permukaan Jalan di Kabupaten Pangkajene dan Kepulauan (km), 2018–2020
Table 8.1.2 Length of Roads by Type of Road Surface in Pangkajene dan Kepulauan Regency (km), 2018–2020

Jenis Permukaan Jalan Type of Road Surface	2018	2019	2020
(1)	(2)	(3)	(4)
Aspal/Paved	481,86	472,48	467,42
Kerikil/Gravel	160,90	160,55	168,49
Tanah/Soil	15,85	11,71	8,97
Lainnya/Others	159,91	173,78	173,64
Jumlah/Total	818,51	818,51	818,51

Sumber/Source: Dinas Pekerjaan Umum dan Pengairan Kabupaten Pangkajene dan Kepulauan/ Public Work and Irrigation Office of Pangkajene dan Kepulauan Regency

Tabel 8.1.3 Panjang Jalan Menurut Kondisi Jalan di Kabupaten Pangkajene dan Kepulauan (km), 2018–2020
Table 8.1.3 Length of Roads by Condition of Roads in Pangkajene dan Kepulauan Regency (km), 2018–2020

Kondisi Jalan Condition of Roads	2018	2019	2020
(1)	(2)	(3)	(4)
Baik/Good	329,27	355,58	370,43
Sedang/Moderate	289,19	218,9	232,66
Rusak/Damage	154,68	194,45	213,97
Rusak Berat/Severely Damage	45,38	49,59	1,45
Jumlah/Total	818,51	818,51	818,51

Sumber/Source: Dinas Pekerjaan Umum dan Pengairan Kabupaten Pangkajene dan Kepulauan/ Public Work and Irrigation Office of Pangkajene dan Kepulauan Regency

Tabel
Table 8.1.4

Jumlah Kendaraan Bermotor Menurut Kecamatan dan Jenis Kendaraan di Kabupaten Pangkajene dan Kepulauan, 2021
Number of Motorized Vehicles by Subdistrict and Kind of Vehicle in Pangkajene dan Kepulauan Regency, 2021

Kecamatan Subdistrict	Jenis Kendaraan Kind of Vehicle			
	Mobil Penumpang Passenger Cars	Bus Buses	Truk Truck	Sepeda Motor Motorcycles
(1)	(2)	(3)	(4)	(5)
Liukang Tangaya	6	-	1	184
Liukang Kalmas	3	-	-	170
Liukang Tupabbiring	16	-	-	277
Liukang Tupabbiring Utara	11	-	4	362
Pangkajene	574	-	189	8 602
Minasatene	315	-	108	5 377
Balocci	155	-	40	2 276
Tondong Tallasa	10	-	13	823
Bungoro	367	-	110	7 071
Labakkang	213	-	27	5 714
Ma'rang	141	-	39	3 170
Segeri	162	-	27	2 202
Mandalle	97	-	12	1 225
Pangkep	2 070	-	570	37 453

Sumber/Source: SAMSAT Kabupaten Pangkajene dan Kepulauan/One-Stop Administration Services Office of Pangkajene dan Kepulauan Regency

8.2 KOMUNIKASI COMMUNICATION


Tabel 8.2.1 Jumlah Kantor Pos Pembantu Menurut Kecamatan di Kabupaten Pangkajene dan Kepulauan, 2018–2021
Number of Post Offices Subsidiaries by Subdistrict in Pangkajene dan Kepulauan Regency, 2018–2021

Kecamatan Subdistrict	2018	2019	2020	2021
(1)	(2)	(3)	(4)	(5)
Liukang Tangaya	-	-	-	-
Liukang Kalmas	-	-	-	-
Liukang Tupabbiring	-	-	-	-
Liukang Tupabbiring Utara	-	-	-	-
Pangkajene	1	1	1	1
Minasatene	-	-	-	-
Balocci	1	1	1	1
Tondong Tallasa	-	-	-	-
Bungoro	2	2	2	2
Labakkang	-	-	-	-
Ma'rang	-	-	-	-
Segeri	1	1	1	1
Mandalle	1	1	1	1
Pangkep	6	6	6	6

Sumber/Source: Kantor Pos Kabupaten Pangkajene dan Kepulauan/Post Office of Pangkajene dan Kepulauan Regency

9

Perbankan, Koperasi, dan Harga *Banking, Cooperative, and Prices*



**Koperasi
Aktif**
86



Bank
26



KUD
10.8%

Lainnya
40.3%



KPRI
40.3%

KOPKAR
7.2%



PENJELASAN TEKNIS

1. Koperasi adalah organisasi bisnis yang dimiliki dan dioperasikan oleh orang-seorang demi kepentingan bersama.
2. Koperasi adalah badan usaha yang beranggotakan orang seorang atau badan hukum koperasi dengan melandaskan kegiatannya berdasarkan prinsip koperasi sekaligus sebagai gerakan ekonomi rakyat yang berdasar atas asas kekeluargaan.
3. Jenis Koperasi yang ada di Pangkajene dan Kepulauan antara lain;
 - Koperasi Unit Desa (KUD)
 - Koperasi Pegawai (KPRI)
 - Koperasi Karyawan (KOPKAR)
 - Koperasi Pedagang Pasar (KOPPAS)
 - Koperasi Pegawai Negeri (KPN)
 - Koperasi Tani
 - Koperasi Serba Usaha (KSU)
 - Koperasi Simpan Pinjam (KSP)
 - Koperasi Pesantren (Kopontren)
 - Koperasi TNI/Polri
 - KSP Cabang

TECHNICAL NOTES

1. *Cooperative is a business organization owned and operated by the individual for the common interest.*
2. *Cooperative is an establishment that its members are people or establishments with legal status of cooperative and its activities based on people economic movement.*
3. *These are Types of Cooperative mainly used in Pangkajene dan Kepulauan;*
 - *Koperasi Unit Desa (KUD)*
 - *Koperasi Pegawai (KPRI)*
 - *Koperasi Karyawan (KOPKAR)*
 - *Koperasi Pedagang Pasar (KOPPAS)*
 - *Koperasi Pegawai Negeri (KPN)*
 - *Koperasi Tani*
 - *Koperasi Serba Usaha (KSU)*
 - *Koperasi Simpan Pinjam (KSP)*
 - *Koperasi Pesantren (Kopontren)*
 - *Koperasi TNI/Polri*
 - *KSP Cabang*

ULASAN

Jumlah koperasi aktif di Kabupaten Pangkajene dan Kepulauan pada tahun 2021 menurun dari tahun 2020 yang semula 251 menjadi 86 koperasi.

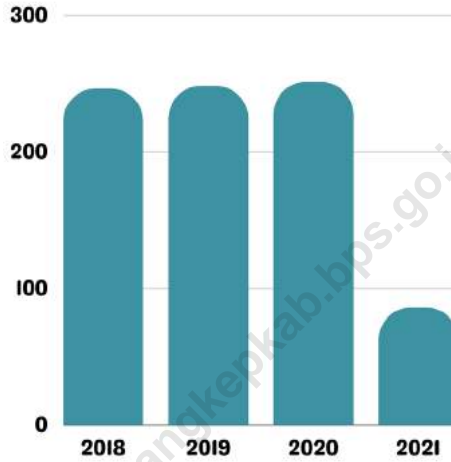
DESCRIPTION

The number of active cooperatives in Pangkajene dan Kepulauan Regency in 2021 decreased from 251 in 2020 to 86 cooperatives.

<https://pangkep.kab.bps.go.id>

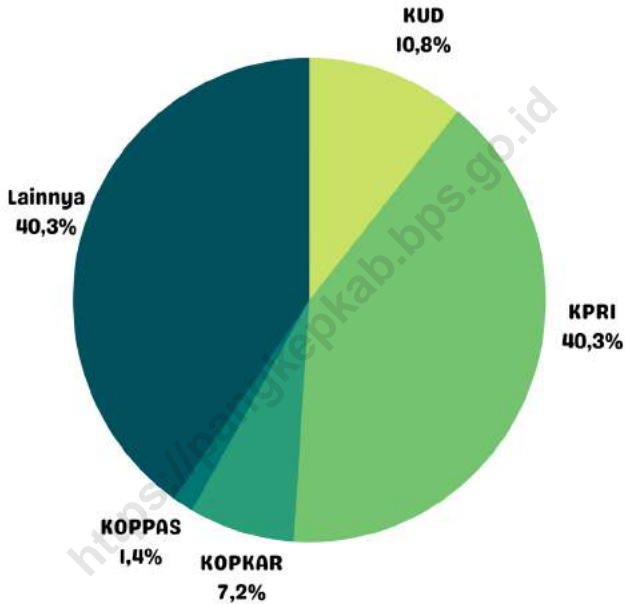
Gambar 9.1
Figures

Jumlah Koperasi Aktif di Kabupaten Pangkajene dan Kepulauan, 2018–2021
Number of Active Cooperative in Pangkajene dan Kepulauan Regency, 2018–2021



Gambar 9.2
Figures

Persentase Jumlah Koperasi Menurut Jenis Koperasi di Kabupaten Pangkajene dan Kepulauan, 2021
Percentage of Number of Cooperative by Kind of Cooperative in Pangkajene dan Kepulauan Regency, 2021



Tabel 9.1
Table

Jumlah Koperasi Aktif Menurut Kecamatan di Kabupaten Pangkajene dan Kepulauan, 2018–2021
Number of Active Cooperative by Subdistrict in Pangkajene dan Kepulauan Regency, 2018–2021

Kecamatan Subdistrict	2018	2019	2020	2021
(1)	(2)	(3)	(4)	(5)
Liukang Tangaya	21	6	6	-
Liukang Kalmas	6	6	6	1
Liukang Tupabbiring	12	12	13	-
Liukang Tupabbiring Utara	12	16	18	1
Pangkajene	63	64	64	28
Minasatene	27	28	28	8
Balocci	13	13	13	5
Tondong Tallasa	6	5	5	1
Bungoro	29	31	31	18
Labakkang	24	27	27	13
Ma'rang	18	21	21	6
Segeri	7	9	9	3
Mandalle	8	10	10	2
Pangkep	246	248	251	86

Sumber/Source: Dinas Koperasi, UMKM, Perdagangan dan Perindustrian Kabupaten Pangkajene dan Kepulauan/Cooperative, UMKM, Trade and Industry Office of Pangkajene dan Kepulauan Regency

Tabel
Table 9.2**Jumlah Koperasi Menurut Jenis Koperasi dan Kecamatan di Kabupaten Pangkajene dan Kepulauan, 2021**
Number of Cooperative by Kind of Cooperative and Subdistrict in Pangkajene dan Kepulauan Regency, 2021

Kecamatan Subdistrict	Jenis Koperasi/ Kind of Cooperative					Jumlah Total
	KUD	KPRI	KOPKAR	KOPPAS	Lainnya Other	
(1)	(2)	(3)	(4)	(5)	(6)	(7)
Liukang Tangaya	2	1	-	-	-	3
Liukang Kalmas	1	1	-	-	-	2
Liukang Tupabbiring	-	1	-	-	3	4
Liukang Tupabbiring Utara	1	1	-	-	1	3
Pangkajene	2	16	2	1	24	45
Minasatene	-	7	-	-	5	12
Balocci	1	3	-	-	3	7
Tondong Tallasa	1	3	-	-	-	4
Bungoro	2	10	8	-	7	27
Labakkang	2	4	-	-	9	15
Ma'rang	2	4	-	-	2	8
Segeri	1	3	-	1	-	5
Mandalle	-	2	-	-	2	4
Pangkep	15	56	10	2	56	139

Sumber/Source: Dinas Koperasi, UMKM, Perdagangan dan Perindustrian Kabupaten Pangkajene dan Kepulauan//Cooperative, UMKM, Trade and Industry Office of Pangkajene dan Kepulauan Regency

Tabel 9.3
Table

Jumlah Kantor Bank Menurut Kelompok Bank di Kabupaten Pangkajene dan Kepulauan, 2016–2021
Number of Bank Offices by Bank Group in Pangkajene dan Kepulauan Regency, 2016–2021

Kelompok Bank Bank Group	2016				2017			
	KP	KC	KCP	KK	KP	KC	KCP	KK
(1)	(2)	(3)	(4)	(5)	(6)	(7)	(8)	(9)
PERSERO	-	1	13	5	-	1	13	5
BPD	-	1	-	1	-	1	-	1
BANK SWASTA	-	-	3	1	-	-	2	-
BANK ASING	-	-	-	-	-	-	-	-
BANK UMUM SYARIAH	-	-	1	-	-	-	1	-
BUS -BPD	-	-	-	-	-	-	-	-
Pangkep	-	2	17	7	-	2	16	6

Lanjutan Tabel/Continued Table 9.3

Kelompok Bank Bank Group	2018				2019			
	KP	KC	KCP	KK	KP	KC	KCP	KK
(1)	(10)	(11)	(12)	(13)	(14)	(15)	(16)	(17)
PERSERO	-	1	13	4	-	1	13	4
BPD	-	1	-	1	-	1	-	1
BANK SWASTA	-	-	2	-	-	-	1	-
BANK ASING	-	-	-	-	-	-	-	-
BANK UMUM SYARIAH	-	-	1	-	-	-	1	-
BUS -BPD	-	-	-	-	-	-	-	-
Pangkep	-	2	16	5	-	2	15	5

Lanjutan Tabel/*Continued Table* 9.3

Kelompok Bank Bank Group	2020				2021			
	KP	KC	KCP	KK	KP	KC	KCP	KK
(1)	(18)	(19)	(20)	(21)	(22)	(23)	(24)	(25)
PERSERO	-	1	13	4	-	1	18	-
BPD	-	-	-	-	-	1	2	-
BANK SWASTA	-	-	1	-	-	-	3	-
BANK ASING	-	-	-	-	-	-	-	-
BANK UMUM SYARIAH	-	-	1	-	-	-	1	-
BUS -BPD	-	-	-	-	-	-	-	-
Pangkep	-	1	15	4	-	2	24	-

Sumber/*Source*: Otoritas Jasa Keuangan Indonesia/*Indonesian Financial Services Authority*

Tabel
Table 9.4**Posisi Pinjaman Rupiah Menurut Lapangan Usaha dan Bulan di Kabupaten Pangkajene dan Kepulauan, 2021**
Position of Rupiah Loans by Business Field and Month in Pangkajene dan Kepulauan Regency, 2021

Bulan Month	Pertanian, perburuan dan Kehutanan	Perikanan	Pertambangan dan Penggalian	Industri Pengolahan
(1)	(2)	(3)	(4)	(5)
Januari/January	42 170 991 077	43 410 407 789	4 792 286 020	40 275 640 850
Februari/February	43 041 388 851	42 551 567 438	4 723 317 521	41 633 957 936
Maret/March	44 334 921 995	42 399 112 392	4 662 721 040	42 079 008 105
April/April	45 550 451 878	43 823 073 969	5 005 152 446	43 024 019 427
Mei/May	46 366 529 144	44 589 036 545	4 951 944 453	42 820 078 619
Juni/June	48 948 107 542	44 429 155 154	4 895 544 465	43 092 322 052
Juli/July	51 089 830 807	44 755 735 303	4 809 668 576	43 232 512 650
Agustus/August	55 317 201 003	45 766 481 385	4 746 058 839	43 535 441 427
September/September	58 533 589 235	47 125 411 220	4 790 880 869	45 025 582 569
Oktober/October	62 212 106 685	48 367 363 474	4 709 591 348	44 953 104 703
November/November	65 830 304 662	49 621 554 740	4 623 189 501	45 531 615 037
Desember/December	67 400 757 110	49 925 227 228	4 494 042 763	45 404 536 802

Lanjutan Tabel/*Continued Table 9.4*

Bulan <i>Month</i>	Listrik, gas dan air	Konstruksi	Perdagangan Besar dan Eceran	Penyediaan akomodasi dan penyediaan makan minum
(1)	(6)	(7)	(8)	(9)
Januari/ <i>January</i>	1 481 306 513	12 432 318 365	540 483 712 918	13 017 193 153
Februari/ <i>February</i>	1 502 283 655	12 523 574 962	541 264 407 431	12 999 938 438
Maret/ <i>March</i>	1 654 046 502	11 910 148 756	542 942 567 645	12 999 320 809
April/ <i>April</i>	1 641 777 414	11 686 392 974	544 860 542 343	13 179 690 304
Mei/ <i>May</i>	1 628 168 296	10 489 902 280	547 006 322 318	13 347 760 635
Juni/ <i>June</i>	1 637 290 104	10 066 510 068	551 088 813 076	13 440 527 335
Juli/ <i>July</i>	1 614 878 198	10 730 956 123	553 842 495 330	13 262 540 838
Agustus/ <i>August</i>	1 598 032 453	12 015 706 332	562 807 386 686	13 108 771 357
September/ <i>September</i>	1 568 310 266	16 598 091 699	583 477 576 278	13 559 700 916
Oktober/ <i>October</i>	1 569 491 653	16 047 559 027	598 398 388 526	14 031 214 761
November/ <i>November</i>	1 545 282 607	15 947 947 049	609 023 090 226	15 035 262 775
Desember/ <i>December</i>	1 592 711 751	15 571 683 649	614 569 746 308	15 003 264 139

Lanjutan Tabel/Continued Table 9.4

Bulan Month	Transportasi, perdagangan dan komunikasi	Perantara Keuangan	Real Estate, Usaha Persewaan, dan Jasa Perusahaan	Administrasi Pemerintahan, Pertahanan dan Jaminan Sosial Wajib
(1)	(10)	(11)	(12)	(13)
Januari/January	71 282 961 636	602 945 312	3 322 198 959	112 955 118
Februari/February	70 071 912 678	507 789 145	3 469 993 127	109 231 175
Maret/March	69 753 414 568	506 974 952	3 452 414 480	96 481 832
April/April	67 489 364 806	531 017 597	3 239 772 429	80 555 554
Mei/May	66 950 035 013	529 278 251	3 089 352 258	77 777 776
Juni/June	66 896 111 693	528 384 720	3 042 196 291	74 999 998
Juli/July	65 479 965 044	527 270 641	3 292 978 016	72 222 220
Agustus/August	65 881 632 484	558 020 398	3 710 050 539	69 444 442
September/September	66 943 721 455	579 537 255	4 087 972 110	66 666 664
Oktober/October	66 276 376 943	570 598 313	4 272 951 348	63 888 886
November/November	57 602 170 865	614 454 260	4 445 258 485	61 111 108
Desember/December	56 621 113 001	610 994 492	4 392 155 968	58 319 796

Lanjutan Tabel/*Continued Table 9.4*

Bulan Month	Jasa Pendidikan	Jasa Kesehatan dan Kegiatan Sosial	Jasa Kemasyarakatan, Sosial Budaya, Hiburan dan Perorangan lainnya	Jasa Perorangan yang Melayani Rumah Tangga
(1)	(14)	(15)	(16)	(17)
Januari/ <i>January</i>	171 346 960	3 194 620 090	59 702 180 234	3 962 233 262
Februari/ <i>February</i>	171 480 938	3 225 400 373	59 139 999 154	3 617 833 360
Maret/ <i>March</i>	171 612 418	3 203 169 384	61 074 655 657	3 658 370 074
April/ <i>April</i>	171 686 025	3 320 685 583	62 199 247 440	3 565 116 320
Mei/ <i>May</i>	270 811 886	3 323 035 788	63 306 574 315	3 462 793 122
Juni/ <i>June</i>	103 843 530	3 415 914 176	64 903 040 049	3 394 002 053
Juli/ <i>July</i>	101 888 749	3 755 820 948	65 410 502 488	3 232 078 039
Agustus/ <i>August</i>	104 898 768	3 747 777 534	67 379 559 772	3 114 356 787
September/ <i>September</i>	102 639 502	4 010 071 935	69 743 282 199	2 967 195 972
Oktober/ <i>October</i>	100 338 002	4 109 183 517	72 553 391 463	2 904 967 429
November/ <i>November</i>	97 997 946	4 247 644 934	74 245 812 541	2 783 456 875
Desember/ <i>December</i>	95 614 374	4 179 133 660	73 996 401 735	2 956 615 611

Lanjutan Tabel/*Continued Table 9.4*

Bulan <i>Month</i>	Badan Internasional dan Badan Ekstra Internasional Lainnya	Kegiatan yang belum jelas batasannya	Rumah Tangga - Untuk Pemilikan Rumah Tinggal	Rumah Tangga - Untuk Pemilikan Flat atau Apartemen
(1)	(18)	(19)	(20)	(21)
Januari/ <i>January</i>	-	-	32 418 744 635	-
Februari/ <i>February</i>	-	-	33 605 399 795	-
Maret/ <i>March</i>	-	-	34 907 732 042	-
April/ <i>April</i>	-	-	35 743 337 476	-
Mei/ <i>May</i>	-	-	36 866 670 858	-
Juni/ <i>June</i>	-	-	37 836 467 084	-
Juli/ <i>July</i>	-	-	39 077 505 558	-
Agustus/ <i>August</i>	-	-	40 181 904 062	-
September/ <i>September</i>	-	-	40 834 263 210	-
Oktober/ <i>October</i>	-	-	41 322 007 393	-
November/ <i>November</i>	-	-	41 504 852 972	-
Desember/ <i>December</i>	-	-	41 412 068 733	-

Lanjutan Tabel/*Continued Table 9.4*

Bulan <i>Month</i>	Rumah Tangga - Untuk Pemilikan Ruko atau Rukan	Rumah Tangga - Untuk Pemilikan Kendaraan Bermotor	Rumah Tangga - Untuk Pemilikan Peralatan Rumah Tangga Lainnya	Bukan Lapangan Usaha Lainnya
(1)	(22)	(23)	(24)	(25)
Januari/ <i>January</i>	450 651 319	2 962 513 896	432 479 049 056	492 996 457 222
Februari/ <i>February</i>	445 937 650	2 859 239 289	428 647 574 790	501 840 951 839
Maret/ <i>March</i>	441 163 186	2 790 624 110	427 635 865 039	510 173 073 335
April/ <i>April</i>	436 348 611	2 583 961 501	424 691 691 086	515 767 011 423
Mei/ <i>May</i>	431 513 382	2 476 086 691	419 642 610 687	517 373 404 263
Juni/ <i>June</i>	426 600 840	2 356 933 171	420 528 916 820	521 250 370 931
Juli/ <i>July</i>	421 634 763	2 263 175 939	419 486 169 184	524 775 714 569
Agustus/ <i>August</i>	416 620 077	2 199 543 241	417 930 715 029	528 783 052 767
September/ <i>September</i>	411 556 122	1 939 088 066	416 367 980 515	531 200 071 465
Oktober/ <i>October</i>	406 437 345	1 875 509 550	414 135 052 310	532 157 876 279
November/ <i>November</i>	401 269 828	1 811 629 178	410 806 311 809	532 880 320 466
Desember/ <i>December</i>	396 046 596	1 747 349 059	410 233 268 007	532 626 703 115

Sumber/*Source*: Otoritas Jasa Keuangan Indonesia/*Indonesian Financial Services Authority*

Tabel
Table 9.5**Posisi Pinjaman Rupiah Menurut Jenis Penggunaan dan Bulan di Kabupaten Pangkajene dan Kepulauan, 2021**
Position of Rupiah Loans by Type of Use and Month in Pangkajene dan Kepulauan Regency, 2021

Bulan Month	Jumlah Rekening Rupiah		
	KMK	KI	KK
(1)	(2)	(3)	(4)
Januari/January	19 432	4 641	8 032
Februari/February	19 539	4 524	8 025
Maret/March	19 743	4 398	8 054
April/April	20 056	4 294	8 069
Mei/May	20 302	4 186	8 023
Juni/June	20 579	4 039	8 038
Juli/July	20 787	3 917	8 039
Agustus/August	21 012	3 800	8 056
September/September	21 422	3 814	8 047
Oktober/October	21 666	3 898	8 044
November/November	21 933	3 930	8 007
Desember/December	22 078	3 893	7 993

Lanjutan Tabel/*Continued Table 9.5*

Bulan Month	Jumlah Bulan Laporan Rupiah		
	KMK	KI	KK
(1)	(5)	(6)	(7)
Januari/ <i>January</i>	667 636 183 415	172 779 114 841	961 307 416 128
Februari/ <i>February</i>	669 721 006 889	170 833 069 293	967 399 103 363
Maret/ <i>March</i>	676 698 355 787	168 200 584 822	975 948 457 712
April/ <i>April</i>	683 829 750 623	165 538 795 886	979 222 350 097
Mei/ <i>May</i>	688 916 928 046	163 292 472 653	976 790 285 881
Juni/ <i>June</i>	698 941 241 209	161 015 521 097	982 399 288 846
Juli/ <i>July</i>	706 518 183 782	158 693 160 188	986 024 200 013
Agustus/ <i>August</i>	721 859 292 228	161 601 527 978	989 511 835 176
September/ <i>September</i>	750 001 859 337	169 178 370 807	990 752 959 378
Oktober/ <i>October</i>	766 160 127 762	174 980 388 316	989 896 882 877
November/ <i>November</i>	771 829 347 109	179 426 806 502	987 404 384 253
Desember/ <i>December</i>	774 340 257 865	182 532 060 522	986 415 435 510

Sumber/*Source*: Otoritas Jasa Keuangan Indonesia/*Indonesian Financial Services Authority*

Tabel
Table 9.6**Posisi Pinjaman Rupiah Menurut Skala Bisnis dan Bulan di Kabupaten Pangkajene dan Kepulauan, 2021**
Position of Rupiah Loans by Business Scale and Month in Pangkajene dan Kepulauan Regency, 2021

Bulan Month	Jumlah Rekening Rupiah		Jumlah Bulan Laporan Rupiah	
	UMKM	NON UMKM	UMKM	NON UMKM
(1)	(2)	(3)	(4)	(5)
Januari/January	19 770	12 335	696 991 273 830	1 104 731 440 554
Februari/February	19 488	12 600	693 406 053 985	1 114 547 125 560
Maret/March	19 234	12 961	689 689 303 223	1 131 158 095 098
April/April	19 151	13 268	690 198 332 966	1 138 392 563 640
Mei/May	19 012	13 499	687 287 336 025	1 141 712 350 555
Juni/June	18 747	13 909	686 193 284 561	1 156 162 766 591
Juli/July	18 510	14 233	685 642 219 590	1 165 593 324 393
Agustus/August	18 293	14 575	697 525 976 956	1 175 446 678 426
September/September	18 280	15 003	721 866 823 088	1 188 066 366 434
Oktober/October	18 315	15 293	737 397 825 308	1 193 639 573 647
November/November	18 305	15 565	767 671 623 361	1 170 988 914 503
Desember/December	25 891	8 073	939 776 750 151	1 003 511 003 746

Sumber/Source: Otoritas Jasa Keuangan Indonesia/Indonesian Financial Services Authority

Pengeluaran Penduduk Population Expenditure

10

Rp 559.440,00

Rata-Rata Pengeluaran
Makanan Per Kapita
Sebulan



Rp 535.808,00

Rata-Rata Pengeluaran
Non-Makanan Per Kapita
Sebulan



51,08% VS 48,92%

Perbandingan Pengeluaran
Makanan dan Non-Makanan
Per Kapita Sebulan



21,72%

Penduduk termasuk
Golongan Pengeluaran
500.000-749.999 Per Kapita
Sebulan



PENJELASAN TEKNIS

1. Survei Sosial Ekonomi Nasional (Susenas) menjadi sandaran utama untuk memenuhi kebutuhan pemerintah dalam m e n g i m p l e m e n t a s i k a n pembangunan nasional agar sejalan dengan tujuan pembangunan internasional Tujuan Pembangunan Berkelanjutan (TPB). Susenas dikumpulkan oleh Badan Pusat Statistik (BPS) untuk memberikan potret kemajuan pembangunan
2. Pendataan Susenas Maret 2021 mencakup 345.000 rumah tangga yang terdapat dalam blok sensus biasa, tidak termasuk yang tinggal dalam blok sensus khusus, seperti kompleks militer dan sejenisnya sertarumah tangga khusus yang berada di blok sensus biasa.
3. Data konsumsi/pengeluaran yang dikumpulkan pada Susenas Maret 2021 dibagi menjadi dua kelompok, yaitu konsumsi makanan dan bukan makanan
4. Untuk konsumsi bukan makanan, pada umumnya yang dikumpulkan hanya data nilainya, kecuali untuk beberapa jenis pengeluaran tertentu seperti penggunaan listrik, air, gas, dan bahan bakar minyak (BBM) yang juga dikumpulkan kuantitasnya.

TECHNICAL NOTES

1. *The National Socio-Economic Survey (Susenas) is the main basis for meeting the government's needs in implementing national development so that it is in line with Sustainable Development Goals (SDGs). Susenas was collected by the Central Statistics Agency (BPS) to provide portrait of development progress.*
2. *The March 2021 Susenas data collection includes 345,000 households in the regular census block, excluding those living in special census blocks, such as military complexes and the like, special households located in the regular census block.*
3. *The data of consumption/expenditure collected in March 2021 Susenas are divided into two groups, namely food and non-food consumption.*
4. *For consumption of non-food, the data collected in general are only their values, except for certain types of expenditure, such as electricity, water, gas, and fuel, which are also collected for their quantity data.*

5. Pengeluaran rata-rata per kapita adalah biaya yang dikeluarkan untuk konsumsi semua anggota rumah tangga selama sebulan baik yang berasal dari pembelian, pemberian maupun produksi sendiri dibagi dengan banyaknya anggota rumah tangga dalam rumah tangga tersebut.
5. *Per capita Average Expenditure is the cost spent for all household members consumption during the month, whether from purchasing, giving or own production, divided by the number of household members in the household.*

<https://pangkepkab.bps.go.id>

ULASAN

Berdasarkan hasil Survei Sosial Ekonomi Nasional Kor, Maret 2021 didapatkan hasil bahwa sebanyak 23,1 persen penduduk dari Pangkajene dan Kepulauan termasuk dari golongan yang memiliki pengeluaran Rp 1.000.000,00 – Rp 1.499.999,00 per kapita sebulan.

Rata-rata Pengeluaran per Kapita menurut kelompok makanan sebesar Rp 559.440,00 dan non makanan sebesar Rp 535.808,00.

DESCRIPTION

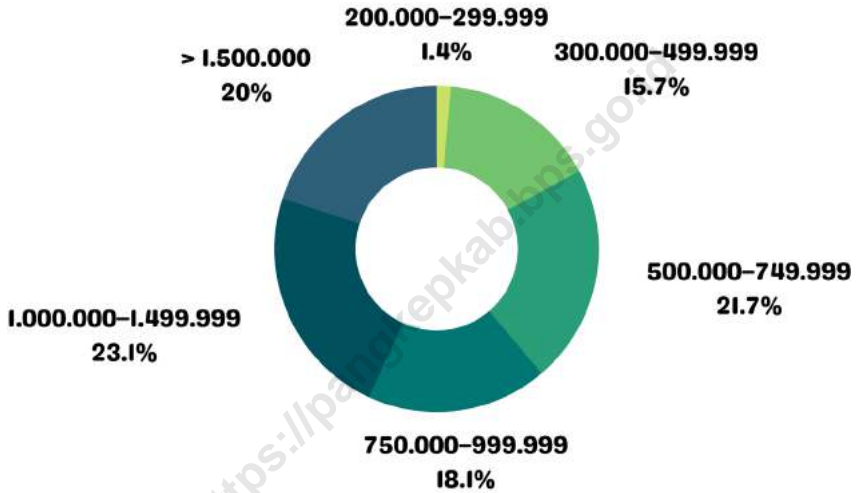
Based on National Socio Economic Survey kor, Match 2021 showed that 23.1 percent of population in Pangkajene dan Kepulauan classified as population with IDR 1,000,000 – 1,499,999 rupiahs of expenditure per capita per month.

Average Expenditure by Food Gorup as much as IDR 559,440 and non-food as much as IDR 535,808.

Gambar 10.1
Figures

Persentase Penduduk Menurut Golongan Pengeluaran Per Kapita Sebulan di Kabupaten Pangkajene dan Kepulauan, 2021

Percentage of Population by Per Capita Spending Group a Month in Pangkajene dan Kepulauan Regency, 2021



Gambar 10.2
Figures

Persentase Pengeluaran per Kapita Sebulan Menurut Kelompok Komoditas di Kabupaten Pangkajene dan Kepulauan, 2020 dan 2021
Percentage of Monthly Expenditure per Capita by Commodity Group in Pangkajene dan Kepulauan Regency, 2020 and 2021



Tabel
Table 10.1

Rata-rata Pengeluaran per Kapita Sebulan Menurut Kelompok Komoditas (rupiah) di Kabupaten Pangkajene dan Kepulauan, 2020 dan 2021
Monthly Average Expenditure per Capita by Commodity Group (rupiahs) in Pangkajene dan Kepulauan Regency, 2020 and 2021

Kelompok Komoditas/Commodity Group	2020	2021
(1)	(2)	(3)
Makanan/Food		
Padi-padian/Cereals	76 080	76 694
Umbi-umbian/Tubers	3 295	6 126
Ikkan/udang/cumi/kerang/Fish/shrimp/common squid/shells	66 685	72 297
Daging/Meat	14 558	21 279
Telur dan susu/Eggs and milk	32 331	34 757
Sayur-sayuran/Vegetables	28 988	31 953
Kacang-kacangan/Legumes	5 904	7 765
Buah-buahan/Fruits	25 605	18 814
Minyak dan kelapa/Oil and coconut	11 057	13 187
Bahan minuman/Beverage stuffs	18 689	18 251
Bumbu-bumbuan/Spices	13 092	15 824
Konsumsi lainnya/Miscellaneous food items	9 777	12 925
Makanan dan minuman jadi/Prepared food and beverages	136 705	153 188
Rokok/Cigarettes	57 240	76 380
Jumlah makanan/Total food	502 008	559 440
Bukan makanan/Non-food		
Perumahan dan fasilitas rumah tangga/Housing and household facilities	207 089	278 538
Aneka barang dan jasa/Goods and services	75 715	83 621
Pakaian, alas kaki, dan tutup kepala/Clothing, footwear, and headgear	32 033	36 670
Barang tahan lama/Durable goods	42 628	71 079
Pajak, pungutan, dan asuransi/Taxes and insurance	29 010	40 219
Keperluan pesta dan upacara/kenduri/Parties and ceremonies	21 976	25 681
Jumlah bukan makanan/Total non-food	408 452	535 808
Jumlah/Total	910 459	1 095 248

Sumber/Source: BPS, Survei Sosial Ekonomi Nasional (Susenas) Maret/BPS-Statistics Indonesia, National Socioeconomic Survey March

Tabel
Table 10.2

**Persentase Pengeluaran per Kapita Sebulan Menurut
Kelompok Komoditas di Kabupaten Pangkajene dan
Kepulauan, 2020 dan 2021**
*Percentage of Monthly Expenditure per Capita by
Commodity Group in Pangkajene dan Kepulauan Regency,
2020 and 2021*

Kelompok Komoditas/Commodity Group	2020	2021
(1)	(2)	(3)
Makanan/Food		
Padi-padian/ <i>Cereals</i>	15,55	13,71
Umbi-umbian/ <i>Tubers</i>	0,66	1,10
Ikan/udang/cumi/kerang/ <i>Fish/shrimp/common squid/shells</i>	13,28	12,92
Daging/ <i>Meat</i>	2,90	3,80
Telur dan susu/ <i>Eggs and milk</i>	6,44	6,21
Sayur-sayuran/ <i>Vegetables</i>	5,77	5,71
Kacang-kacangan/ <i>Legumes</i>	1,18	1,39
Buah-buahan/ <i>Fruits</i>	5,10	3,36
Minyak dan kelapa/ <i>Oil and coconut</i>	2,20	2,36
Bahan minuman/ <i>Beverage stuffs</i>	3,72	3,26
Bumbu-bumbuan/ <i>Spices</i>	2,61	2,83
Konsumsi lainnya/ <i>Miscellaneous food items</i>	1,95	2,31
Makanan dan minuman jadi/ <i>Prepared food and beverages</i>	27,23	27,38
Rokok/ <i>Cigarettes</i>	11,40	13,65
Jumlah makanan/Total food	55,14	51,08
Bukan makanan/Non-food		
Perumahan dan fasilitas rumah tangga/ <i>Housing and household facilities</i>	50,70	51,98
Aneka barang dan jasa/ <i>Goods and services</i>	18,54	15,61
Pakaian, alas kaki, dan tutup kepala/ <i>Clothing, footwear, and headgear</i>	7,84	6,84
Barang tahan lama/ <i>Durable goods</i>	10,44	13,27
Pajak, pungutan, dan asuransi/ <i>Taxes and insurance</i>	7,10	7,51
Keperluan pesta dan upacara/kenduri/ <i>Parties and ceremonies</i>	5,38	4,79
Jumlah bukan makanan/Total non-food	44,86	48,92
Jumlah/Total	100,00	

Sumber/Source: BPS, Survei Sosial Ekonomi Nasional (Susenas) Maret/BPS-Statistics Indonesia, National Socioeconomic Survey March

Tabel
Table 10.3

Persentase Penduduk Menurut Golongan Pengeluaran Per Kapita Sebulan di Kabupaten Pangkajene dan Kepulauan, 2021
Percentage of Population by Class of Monthly Expenditure per Capita in Pangkajene dan Kepulauan Regency, 2021

Golongan Pengeluaran Per Kapita Sebulan (Rupiah) <i>Class of Monthly Expenditure per Capita (Rupiahs)</i>	Persentase Penduduk <i>Percentage of Population</i>
(1)	(2)
< 150 000	0,0
150 000–199 999	0,0
200 000–299 999	1,43
300 000–499 999	15,65
500 000–749 999	21,72
750 000–999 999	18,07
1 000 000–1 499 999	23,12
> 1 500 000	20,01
Jumlah/Total	100,00

Sumber/Source: BPS, Survei Sosial Ekonomi Nasional (Susenas) Maret/BPS-Statistics Indonesia, National Socioeconomic Survey March

PERDAGANGAN ★ TRADE

11

22 Pasar



826 Kios



SARANA
PERDAGANGAN



★ 547 Toko



188 Warung★

PENJELASAN TEKNIS

1. Pedagang Besar adalah pedagang yang kegiatannya membeli barang dalam jumlah yang besar dan menjualnya kembali dengan jumlah yang besar.
2. Pedagang Menengah adalah pedagang yang membeli barang dagangan dalam jumlah besar dan menjualnya kembali kepada para pedagang kecil dalam jumlah sedang atau kecil.
3. Pedagang Kecil adalah pedagang yang membeli barang dagangan dalam jumlah sedang dan menjualnya kembali kepada konsumen akhir. Termasuk didalamnya pedagang mikro.
4. Sarana Perdagangan yang ada di wilayah Pangkajene dan Kepulauan antara lain ;
 - Pasar adalah tempat bertemunya pembeli dan penjual untuk melakukan transaksi jual beli barang atau jasa.
 - Toko adalah tempat tertutup yang di dalamnya terjadi kegiatan perdagangan dengan jenis benda atau barang yang khusus
 - Kios adalah toko kecil yang fungsinya sama dengan toko, namun memiliki ukuran lebih kecil.
 - Warung adalah usaha

TECHNICAL NOTES

1. *Wholesaler is a trader whose activities are buying goods in large quantities and reselling it at large quantities.*
2. *Medium Trader is a trader whose activities are buying goods in large quantities and reselling it to small trader in a medium or small quantities.*
3. *Small Trader is a trader whose activities are buying goods in medium quantities and sell it to consumer. Also, it include the micro trader.*
4. *Trading Facilities located in Pangkajene dan Kepulauan ;*
 - *Market is a meeting place for buyers and sellers to make buying and selling goods or services.*
 - *Shop is covered in it occurs trade activities with types of objects or special items*
 - *Newsstand is a small shop that functions the same as the stores, but has a smaller size.*
 - *Warung is a small family owned*

kecil milik keluarga yang berbentuk kedai, kios, toko kecil, atau restoran sederhana

business in the form of shops , stalls , small shops , or a simple restaurant

<https://pangkep.kab.bps.go.id>

ULASAN

Jumlah sarana perdagangan di Kabupaten pangkajene dan kepulauan pada tahun 2021 adalah 1.583 yang terdiri dari pasar sebanyak 22, toko sebanyak 547, kios sebanyak 826 dan warung sebanyak 188.

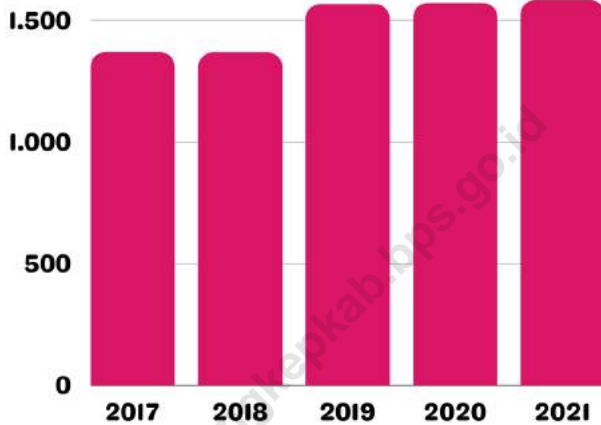
DESCRIPTION

The number of trading facilities in Pangkajene dan Kepulauan Regency in 2021 is 1,583 consisting of 22 markets, 547 shops, 826 kios and 188 warung.

<https://pangkepkab.bps.go.id>

Gambar
Figures 11.1

Jumlah Sarana Perdagangan di Kabupaten Pangkajene dan Kepulauan, 2017–2021
Number of Trading Facilities in Pangkajene dan Kepulauan Regency, 2017–2021



Gambar 11.2
Figures

**Jumlah Pasar di Kabupaten Pangkajene dan
Kepulauan, 2017–2021**
*Number of Market in Pangkajene dan Kepulauan
Regency, 2017–2021*



Tabel 11.1 **Jumlah Sarana Perdagangan Menurut Jenisnya di Kabupaten Pangkajene dan Kepulauan, 2017–2021**
Table 11.1 **Number of Trading Facilities by Type of Facility in Pangkajene dan Kepulauan Regency, 2017–2021**

Jenis Sarana Perdagangan <i>Type of Trading Facilities</i>	2017	2018	2019	2020	2021
(1)	(2)	(3)	(4)	(5)	(6)
Pasar/Market	21	20	22	22	22
Toko/Store	427	427	547	547	547
Kios	769	769	826	826	826
Warung	150	150	170	175	188
Jumlah/Total	1 367	1 366	1 565	1 570	1 583

Sumber/Source: Dinas Koperasi, UMKM, Perdagangan dan Perindustrian Kabupaten Pangkajene dan Kepulauan/Cooperative, UMKM, Trade and Industry Office of Pangkajene dan Kepulauan Regency

12

Sistem Neraca Nasional System of Regional Accounts



Pertumbuhan
Ekonomi
3,46

42,85%

Kontribusi Tertinggi
Sektor Industri
Pengolahan



PENJELASAN TEKNIS**TECHNICAL NOTES**

1. Penghitungan statistik neraca nasional mengikuti buku petunjuk yang diterbitkan oleh Perserikatan Bangsa Bangsa (PBB) dikenal sebagai Sistem Neraca Nasional (SNN). SNN adalah rekomendasi internasional tentang bagaimana menyusun ukuran aktivitas ekonomi yang sesuai dengan standar neraca baku yang didasarkan pada prinsip-prinsip ekonomi. Rekomendasi yang dimaksud dinyatakan dalam sekumpulan konsep, definisi, klasifikasi, dan aturan neraca yang disepakati secara internasional dalam mengukur indikator tertentu seperti Produk Domestik Bruto (PDB). Salah satu bentuk adaptasi pencatatan statistik nasional adalah melakukan perubahan tahun dasar PDB Indonesia dari tahun 2000 ke 2011. Perubahan tahun dasar PDB dilakukan seiring dengan mengadopsi rekomendasi PBB yang tertuang dalam Sistem Neraca Nasional 2008 (SNA 2008).
 2. Produk Domestik Bruto pada tingkat nasional serta Produk Domestik Regional Bruto (PDRB) pada tingkat regional (provinsi) menggambarkan kemampuan suatu wilayah untuk menciptakan nilai tambah pada suatu waktu tertentu. Untuk menyusun PDB
1. *The method used to estimate national accounts statistics is based on the standard guidelines formed by United Nation known as System of National Accounts (SNA). SNA is the internationally agreed standard set of recommendations on how to compile measures of economic activity in accordance with strict accounting conventions based on economic principles. The recommendations are expressed in term of a set of concepts, definitions, classifications and accounting rules that comprise the internationally agreed standard for measuring indicators such as Gross Domestic Product (GDP). One of the improvement in the national statistical system is to rebase GDP form base year 2000 to 2011 in order to capture current economic condition. It is in line with the United Nations (UN) recommendation on 2008 SNA.*
 2. *The basic measure of the value added arising from economic activity is known as Gross Domestic Product at the national level and Gross Regional Domestic Product (GRDP) at the regional level (provinces/regencies/municipalities). To compile*

maupun PDRB digunakan 2 pendekatan, yaitu lapangan usaha dan pengeluaran. Keduanya menyajikan komposisi data nilai tambah dirinci menurut sumber kegiatan ekonomi (lapangan usaha) dan menurut komponen penggunaannya. PDB maupun PDRB dari sisi lapangan usaha merupakan penjumlahan seluruh komponen nilai tambah bruto yang mampu diciptakan oleh sektor-sektor ekonomi atas berbagai aktivitas produksinya. Sedangkan dari sisi pengeluaran menjelaskan tentang penggunaan dari nilai tambah tersebut.

3. PDB menurut lapangan usaha mengalami perubahan klasifikasi dari 9 lapangan usaha menjadi 17 lapangan usaha. PDB menurut lapangan usaha dirinci menurut total nilai tambah dari seluruh sektor ekonomi yang mencakup lapangan usaha Pertanian, Kehutanan, dan Perikanan; Pertambangan dan Penggalian; Industri Pengolahan; Pengadaan Listrik dan Gas; Pengadaan Air, Pengelolaan Sampah, Limbah dan Daur Ulang; Konstruksi; Perdagangan Besar dan Eceran, Reparasi Mobil dan Sepeda Motor; Transportasi dan Pergudangan; Penyediaan Akomodasi dan Makan Minum; Informasi dan Komunikasi; Jasa Keuangan dan Asuransi; Real Estat; Jasa

these statistics, two approaches have been used, i.e. "production approach" and "expenditure approach". The first approach is to measure value added produced by various kinds of economic activities, while the second approach is to measure final uses of the country's output. In other words, GDP/GRDP is the sum of total value added produced by all economic industries (activities) and the way of using it.

3. *GDP by industry classification changes from 9 sectors to 17 industries. GDP by industry is classified by types of economic activities such as Agriculture, Forestry and Fishing; Mining and Quarrying; Manufacturing; Electricity and Gas; Water supply, Sewerage, Waste Management and Remediation Activities; Construction; Wholesale and Retail Trade; Repair of Motor Vehicles and Motorcycles; Transportation and Storage; Accommodation and Food Service Activities; Information and Communication; Financial and Insurance Activities; Real Estate Activities; Business Activities; Public Administration; Defence and Compulsory Social Security; Education; Human Health and*

Perusahaan; Administrasi Pemerintahan, Pertahanan dan Jaminan Sosial Wajib; Jasa Pendidikan; Jasa Kesehatan dan Kegiatan Sosial; dan Jasa lainnya.

Social Work Activities; and Other Services Activities.

4. PDB menurut pengeluaran mengalami perubahan klasifikasi dimana pengeluaran konsumsi Lembaga Non Profit yang Melayani Rumah Tangga (LNPR) yang sebelumnya termasuk bagian dari pengeluaran konsumsi rumah tangga menjadi komponen terpisah. Sehingga klasifikasi PDB menurut pengeluaran dirinci menjadi 7 komponen yaitu komponen pengeluaran konsumsi rumah tangga, pengeluaran konsumsi LNPR, pengeluaran konsumsi pemerintah, pembentukan modal tetap bruto, perubahan inventori, ekspor barang dan jasa, dan impor barang dan jasa.

4. *GDP by expenditure classification changes where consumption expenditure Non-profit Institutions Serving Households (NPISH) previously included as part of household consumption expenditure is taken out into separate component. So that, GDP by type of expenditures is classified into: household consumption expenditure, NPISH consumption expenditure, government consumption expenditure, gross fixed capital formation, changes in inventories, exports of goods and services, and imports of goods and services.*

5. Pengeluaran konsumsi rumah tangga mencakup berbagai pengeluaran konsumsi akhir rumah tangga atas barang dan jasa untuk memenuhi kebutuhan individu ataupun kelompok secara langsung. Pengeluaran rumah tangga di sini mencakup makanan dan minuman selain restoran; pakaian, alas kaki dan jasa perawatannya; perumahan dan perlengkapan rumah tangga; kesehatan dan pendidikan; transportasi dan komunikasi;

5. *Household consumption expenditures consist of expenditures incurred by households, which are used for both individual or collective needs. Household consumptions are classified into food and beverages other than restaurants; clothing, footwear, and related maintenance services; housing and household equipment; health and education; transport and communication; restaurants and hotels; and others.*

restoran dan hotel serta lainnya.

6. Pengeluaran Pemerintah terdiri dari Pengeluaran Konsumsi Individu dan Pengeluaran Konsumsi Kolektif. Barang dan jasa individu merupakan barang dan jasa privat, dimana ciri-ciri barang privat adalah a) Scarcity, yaitu ada kelangkaan/keterbatasan dalam jumlah; b) Excludable consumption, yaitu konsumsi suatu barang dapat dibatasi hanya pada mereka yang memenuhi persyaratan tertentu (biasanya harga); c) Rivalrous competition, yaitu konsumsi oleh satu konsumen akan mengurangi atau menghilangkan kesempatan pihak lain untuk melakukan hal serupa. Contoh barang dan jasa yang dihasilkan pemerintah dan tergolong sebagai barang dan jasa individu adalah jasa pelayanan kesehatan pemerintah di rumah sakit/puskesmas dan jasa pendidikan di sekolah/universitas negeri. Sedangkan barang dan jasa kolektif ekuivalen dengan barang publik yang memiliki ciri a) Non rivalry, yaitu penggunaan satu konsumen terhadap suatu barang tidak mengurangi kesempatan konsumen lain untuk juga mengkonsumsi barang tersebut; b) Non excludable, yaitu apabila suatu barang publik tersedia, maka tidak ada yang dapat menghalangi siapapun
6. *Government consumption expenditure consists of Individual Consumption Expenditure and Collective Consumption Expenditure. Individual goods and services are private goods and services, which the characteristics of private goods is a) Scarcity, that there is a scarcity/limited in number; b) Excludable consumption, the consumption of goods can be limited only to those who meet certain requirements (usually the price); c) Rivalrous competition, ie consumption by the consumer will reduce or eliminate the chance of another party to do so. Examples of goods and services produced by government and classified as goods and services of individuals is the government health services in hospitals/health centers and education services in schools/universities. Collective goods and services equivalent to public goods characterized by a) Non-rivalry, namely the use of a consumer for an item does not reduce the chance of another consumer to also consume goods; b) Non-excludable, i.e. when a public good available, then nothing can hinder anyone to benefit from the goods or in other words everyone has access to the goods. Examples of goods and services produced by government and classified as collective goods and services is carried military*

untuk memperoleh manfaat dari barang tersebut atau dengan kata lain setiap orang memiliki akses ke barang tersebut. Contoh barang dan jasa yang dihasilkan pemerintah dan tergolong sebagai barang dan jasa kolektif adalah jasa pertahanan yang dilakukan TNI dan keamanan yang dilakukan kepolisian.

defense services and the police's security.

7. Pembentukan Modal Tetap Bruto (PMTB) mencakup pengadaan, pembuatan, dan pembelian barang modal. Barang modal dimaksud adalah barang-barang yang digunakan untuk proses produksi, tahan lama atau yang mempunyai umur pemakaian lebih dari satu tahun seperti bangunan, mesin-mesin dan alat angkutan. Termasuk pula di sini perbaikan besar (berat) yang sifatnya memperpanjang umur atau mengubah bentuk atau kapasitas barang modal tersebut. Pengeluaran barang modal untuk keperluan militer juga dicakup sebagai PMTB. Klasifikasi komponen PMTB dibagi menjadi 6 sub komponen yaitu Konstruksi; Mesin dan Peralatan; Kendaraan; Peralatan Lainnya; Cultivated Biological Resources (CBR) dan Produk Kekayaan Intelektual.
7. *Gross Fixed Capital Formation (GFCF) includes procurement, manufacture, and the purchase of capital goods. Capital goods are goods which are used for the production process, durable or have a service life of more than one year such as buildings, machinery, and transportation equipment. Including here: huge improvement that are to extend the life or changing the shape or the capacity of the capital goods. Capital expenditures for military purposes are also covered as GFCF. GFCF component are classified into six sub-components: Construction; Machinery and Equipment; vehicle; Other equipment; Cultivated Biological Resources (CBR) and Intellectual Property Product.*
8. Ekspor barang dan jasa merupakan transaksi perdagangan barang dan jasa dari penduduk (residen) ke bukan penduduk (nonresiden).
8. *Exports of goods and services consist of transactions of goods and services from residents to non-residents. Imports of goods*

Impor barang dan jasa adalah transaksi perdagangan dari bukan penduduk ke penduduk. Ekspor atau impor barang terjadi pada saat terjadi perubahan hak kepemilikan barang antara penduduk dengan bukan penduduk (dengan atau tanpa perpindahan fisik barang tersebut). Pada PDB dengan tahun dasar 2011, ekspor dan impor barang dirinci menjadi nonmigas dan migas.

and services consist of transaction of goods and services from non-residents to residents. Exports and imports of goods occur when there are changes in ownership of goods between residents and non-residents (with or without physical movements of goods across frontiers). On the GDP at 2011 basic year, exports and imports of goods specified into non oil and gas and oil and gas.

9. Produk Domestik Bruto maupun agregat turunannya disajikan dalam 2 (dua) versi penilaian, yaitu atas dasar "harga berlaku" dan atas dasar "harga konstan". Disebut sebagai harga berlaku karena seluruh agregat dinilai dengan menggunakan harga pada tahun berjalan, sedangkan harga konstan penilaiannya didasarkan kepada harga satu tahun dasar tertentu, dalam publikasi ini digunakan harga tahun 2011.

9. *GDP and its aggregations are presented in two forms: at current market prices and at constant base year market prices. In presenting current market prices, all aggregates are valued at current market prices, while base year constant market prices are shown by valuing all aggregates at fixed base year prices. Year of 2011 is used as the base year in this publication.*

10. Laju pertumbuhan Produk Domestik Bruto diperoleh dari perhitungan PDB atas dasar harga konstan. Diperoleh dengan cara mengurangi nilai PDB pada tahun ke-n terhadap nilai pada tahun ke n-1 (tahun sebelumnya), dibagi dengan nilai pada tahun ke n-1, dikalikan dengan 100 persen.

10. *Growth rate of Gross Domestic Product is derived from GDP at constant market prices. It is obtained by subtracting the value of GDP year n with the value of GDP year n-1, divided by the value of GDP year n-1 then multiplied by 100 percent.*

Laju pertumbuhan menunjukkan perkembangan pendapatan agregat dari satu waktu tertentu terhadap waktu sebelumnya.

The growth rate of GDP explains the income growth during the given period.

<https://pangkepkab.bps.go.id>

ULASAN**DESCRIPTION****Produk Domestik Regional Bruto**

Berdasarkan hasil perhitungan PDRB tahun 2021, angka PDRB atas dasar harga berlaku di Kabupaten Pangkajene dan Kepulauan mencapai 27.574,74 miliar rupiah dengan kontribusi dari Kategori C (Industri pengolahan) masih menjadi penyumbang terbesar dengan sumbangan sebesar 42,85 persen.

Jika dilihat dari sisi pertumbuhan ekonomi, Kabupaten Pangkajene dan Kepulauan memiliki pertumbuhan ekonomi sebesar 3,46 persen dimana angka ini naik jika dibandingkan dengan tahun sebelumnya.

Dalam publikasi ini dilakukan beberapa revisi angka yang sebelumnya pernah dirilis di publikasi sebelumnya karena digunakannya angka sementara dan angka sangat sementara.

Gross Regional Domestic Product

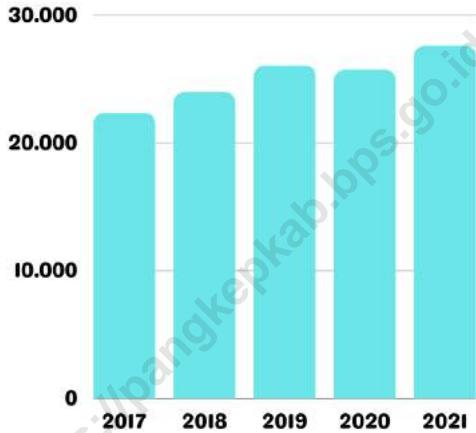
Based on the 2021 GDP calculation, the GDP based on current prices in Pangkajene dan Kepulauan Regency reached 27,574.74 billion rupiah with contributions from Category C (manufacturing industry) still being the largest contributor with a contribution of 42.85percent.

In terms of economic growth, Pangkajene and Kepulauan Regency have an economic growth of 3.46 percent, which is an increase compared to the previous year.

In this publication a number of revisions of numbers that were previously released in the previous publication were carried out because of the use of temporary figures and very temporary figures.

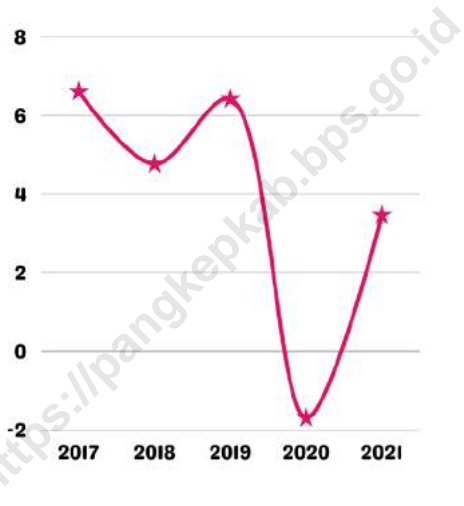
Gambar 12.1.
Figures

Produk Domestik Regional Bruto Atas Dasar Harga Berlaku Menurut Lapangan Usaha di Kabupaten Pangkajene dan Kepulauan (miliar rupiah), 2017–2021
Gross Regional Domestic Product at Current Market Prices by Industry in Pangkajene dan Kepulauan Regency (billion rupiahs), 2017–2021



Gambar 12.2
Figures

Laju Pertumbuhan Produk Domestik Regional Bruto Atas Dasar Harga Konstan 2010 Menurut Lapangan Usaha di Kabupaten Pangkajene dan Kepulauan (persen), 2017–2021
Growth Rate of Gross Regional Domestic Product at 2010 Constant Market Prices by Industry in Pangkajene dan Kepulauan Regency (percent), 2017–2021



Tabel
Table 12.1.

Produk Domestik Regional Bruto Atas Dasar Harga Berlaku Menurut Lapangan Usaha di Kabupaten Pangkajene dan Kepulauan (miliar rupiah), 2017–2021
Gross Regional Domestic Product at Current Market Prices by Industry in Pangkajene dan Kepulauan Regency (billion rupiahs), 2017–2021

Lapangan Usaha/ <i>Industry</i>		2017	2018	2019	2020*	2021**
(1)		(2)	(3)	(4)	(5)	(6)
A	Pertanian, Kehutanan, dan Perikanan/ <i>Agriculture, Forestry, and Fishing</i>	3 643,50	4 136,07	4 649,68	4 821,21	5 826,88
B	Pertambangan dan Penggalian/ <i>Mining and Quarrying</i>	2 061,59	2 351,98	2 642,03	2 699,25	2 976,60
C	Industri Pengolahan/ <i>Manufacturing</i>	11 651,81	11 829,45	12 401,86	11 768,75	11 816,31
D	Pengadaan Listrik dan Gas/ <i>Electricity and Gas</i>	10,37	11,22	11,46	11,03	12,53
E	Pengadaan Air; Pengelolaan Sampah, Limbah, dan Daur Ulang/ <i>Water Supply; Sewerage, Waste Management, and Remediation Activities</i>	6,03	6,80	7,18	7,76	8,19
F	Konstruksi/ <i>Construction</i>	1 005,63	1 198,25	1 361,11	1 404,63	1 607,49
G	Perdagangan Besar dan Eceran; Reparasi Mobil dan Sepeda Motor/ <i>Wholesale and Retail Trade; Repair of Motor Vehicles and Motorcycles</i>	1 094,00	1 291,77	1 449,29	1 424,94	1 574,61
H	Transportasi dan Pergudangan/ <i>Transportation and Storage</i>	651,08	700,16	808,40	708,61	775,93
I	Penyediaan Akomodasi dan Makan Minum/ <i>Accommodation and Food Service Activities</i>	82,35	96,38	106,65	100,08	107,34
J	Informasi dan Komunikasi/ <i>Information and Communication</i>	274,77	319,01	356,14	400,21	437,31

Lanjutan Tabel/*Continued Table* 12.1

Lapangan Usaha/ <i>Industry</i>		2017	2018	2019	2020*	2021**
(1)		(2)	(3)	(4)	(5)	(6)
K	Jasa Keuangan dan Asuransi/ <i>Financial and Insurance Activities</i>	193,48	199,56	207,80	213,13	241,28
L	Real Estat/ <i>Real Estate Activities</i>	347,40	383,19	413,66	431,02	449,65
M,N	Jasa Perusahaan/ <i>Business Activities</i>	1,22	1,44	1,61	1,58	1,72
O	Administrasi Pemerintahan, Pertahanan, dan Jaminan Sosial Wajib/ <i>Public Administration and Defence; Compulsory Social Security</i>	663,58	734,22	810,06	822,99	823,19
P	Jasa Pendidikan/ <i>Education</i>	344,35	388,60	431,21	470,56	495,81
Q	Jasa Kesehatan dan Kegiatan Sosial/ <i>Human Health and Social Work Activities</i>	255,81	288,47	322,78	368,61	410,89
R,S,T,U	Jasa Lainnya/ <i>Other Services Activities</i>	7,00	8,34	9,27	8,18	9,02
Produk Domestik Regional Bruto/<i>Gross Regional Domestic Product</i>		22 293,96	23 944,89	25 990,18	25 662,55	27 574,74

Catatan/*Note*: *)angka sementara/*preliminary figures*

**)angka sangat sementara/*very preliminary figures*

Sumber/*Source*: Diolah dari Hasil Sensus, Survei, dan Berbagai Sumber Lainnya/*Based on Census, Surveys, and Other Sources*

Tabel
Table 12.2

Produk Domestik Regional Bruto Atas Dasar Harga Konstan 2010 Menurut Lapangan Usaha di Kabupaten Pangkajene dan Kepulauan (miliar rupiah), 2017–2021
Gross Regional Domestic Product at 2010 Constant Market Prices by Industry in Pangkajene dan Kepulauan Regency (billion rupiahs), 2017–2021

Lapangan Usaha/Industry		2017	2018	2019	2020*	2021**
(1)		(2)	(3)	(4)	(5)	(6)
A	Pertanian, Kehutanan, dan Perikanan/ <i>Agriculture, Forestry, and Fishing</i>	2 350,19	2 584,26	2 833,96	2 860,37	3 201,13
B	Pertambangan dan Penggalian/ <i>Mining and Quarrying</i>	1 297,27	1 439,25	1 602,20	1 610,08	1 746,77
C	Industri Pengolahan/ <i>Manufacturing</i>	8 132,35	8 144,00	8 410,85	8 074,90	7 876,92
D	Pengadaan Listrik dan Gas/ <i>Electricity and Gas</i>	10,36	10,69	10,80	10,39	12,18
E	Pengadaan Air; Pengelolaan Sampah, Limbah, dan Daur Ulang/ <i>Water Supply; Sewerage, Waste Management, and Remediation Activities</i>	5,30	5,87	6,04	6,50	6,78
F	Konstruksi/ <i>Construction</i>	695,61	769,83	832,62	856,09	940,67
G	Perdagangan Besar dan Eceran; Reparasi Mobil dan Sepeda Motor/ <i>Wholesale and Retail Trade; Repair of Motor Vehicles and Motorcycles</i>	862,72	976,09	1 068,95	1 045,84	1 131,75
H	Transportasi dan Pergudangan/ <i>Transportation and Storage</i>	514,59	548,05	620,14	535,41	574,75
I	Penyediaan Akomodasi dan Makan Minum/ <i>Accommodation and Food Service Activities</i>	65,16	75,35	81,64	74,53	78,89
J	Informasi dan Komunikasi/ <i>Information and Communication</i>	260,85	295,77	330,12	369,17	401,70

Lanjutan Tabel/*Continued Table 12.2*

Lapangan Usaha/Industry		2017	2018	2019	2020*	2021**
(1)		(2)	(3)	(4)	(5)	(6)
K	Jasa Keuangan dan Asuransi/ <i>Financial and Insurance Activities</i>	136,16	134,85	137,53	141,64	152,80
L	Real Estat/ <i>Real Estate Activities</i>	238,01	253,10	268,22	279,10	290,74
M,N	Jasa Perusahaan/ <i>Business Activities</i>	0,86	0,97	1,07	0,99	1,07
O	Administrasi Pemerintahan, Pertahanan, dan Jaminan Sosial Wajib/ <i>Public Administration and Defence; Compulsory Social Security</i>	440,63	465,63	498,27	497,29	492,76
P	Jasa Pendidikan/ <i>Education</i>	243,18	267,92	287,98	315,98	333,58
Q	Jasa Kesehatan dan Kegiatan Sosial/ <i>Human Health and Social Work Activities</i>	175,50	191,77	208,76	231,43	252,14
R,S,T,U	Jasa Lainnya/ <i>Other Services Activities</i>	4,78	5,51	6,03	5,51	6,00
Produk Domestik Regional Bruto/<i>Gross Regional Domestic Product</i>		15 433,50	16 168,91	17 205,17	16 915,23	17 500,61

Catatan/*Note*: *)angka sementara/*preliminary figures*

**)angka sangat sementara/*very preliminary figures*

Sumber/*Source*: Diolah dari Hasil Sensus, Survei, dan Berbagai Sumber Lainnya/*Based on Census, Surveys, and Other Sources*

Tabel
Table 12.3

Distribusi Persentase Produk Domestik Regional Bruto Atas Dasar Harga Berlaku Menurut Lapangan Usaha di Kabupaten Pangkajene dan Kepulauan, 2017–2021
Percentage Distribution of Gross Regional Domestic Product at Current Market Prices by Industry in Pangkajene dan Kepulauan Regency, 2017–2021

Lapangan Usaha/ <i>Industry</i>	2017	2018	2019	2020*	2021**
(1)	(2)	(3)	(4)	(5)	(6)
A Pertanian, Kehutanan, dan Perikanan/ <i>Agriculture, Forestry, and Fishing</i>	16,34	17,27	17,89	18,79	21,13
B Pertambangan dan Penggalian/ <i>Mining and Quarrying</i>	9,25	9,82	10,17	10,52	10,79
C Industri Pengolahan/ <i>Manufacturing</i>	52,26	49,40	47,72	45,86	42,85
D Pengadaan Listrik dan Gas/ <i>Electricity and Gas</i>	0,05	0,05	0,04	0,04	0,05
E Pengadaan Air; Pengelolaan Sampah, Limbah, dan Daur Ulang/ <i>Water Supply; Sewerage, Waste Management, and Remediation Activities</i>	0,03	0,03	0,03	0,03	0,03
F Konstruksi/ <i>Construction</i>	4,51	5,00	5,24	5,47	5,83
G Perdagangan Besar dan Eceran; Reparasi Mobil dan Sepeda Motor/ <i>Wholesale and Retail Trade; Repair of Motor Vehicles and Motorcycles</i>	4,91	5,39	5,58	5,55	5,71
H Transportasi dan Pergudangan/ <i>Transportation and Storage</i>	2,92	2,92	3,11	2,76	2,81
I Penyediaan Akomodasi dan Makan Minum/ <i>Accommodation and Food Service Activities</i>	0,37	0,40	0,41	0,39	0,39
J Informasi dan Komunikasi/ <i>Information and Communication</i>	1,23	1,33	1,37	1,56	1,59

Lanjutan Tabel/*Continued Table* 12.3

Lapangan Usaha/ <i>Industry</i>		2017	2018	2019	2020*	2021**
(1)		(2)	(3)	(4)	(5)	(6)
K	Jasa Keuangan dan Asuransi/ <i>Financial and Insurance Activities</i>	0,87	0,83	0,80	0,83	0,88
L	Real Estat/ <i>Real Estate Activities</i>	1,56	1,60	1,59	1,68	1,63
M,N	Jasa Perusahaan/ <i>Business Activities</i>	0,01	0,01	0,01	0,01	0,01
O	Administrasi Pemerintahan, Pertahanan, dan Jaminan Sosial Wajib/ <i>Public Administration and Defence; Compulsory Social Security</i>	2,98	3,07	3,12	3,21	2,99
P	Jasa Pendidikan/ <i>Education</i>	1,54	1,62	1,66	1,83	1,80
Q	Jasa Kesehatan dan Kegiatan Sosial/ <i>Human Health and Social Work Activities</i>	1,15	1,20	1,24	1,44	1,49
R,S,T,U	Jasa Lainnya/ <i>Other Services Activities</i>	0,03	0,03	0,04	0,03	0,03
Produk Domestik Regional Bruto/<i>Gross Regional Domestic Product</i>		100,00	100,00	100,00	100,00	100,00

Catatan/*Note*: *)angka sementara/*preliminary figures*

**)angka sangat sementara/*very preliminary figures*

Sumber/*Source*: Diolah dari Hasil Sensus, Survei, dan Berbagai Sumber Lainnya/*Based on Census, Surveys, and Other Sources*

Tabel
Table 12.4**Laju Pertumbuhan Produk Domestik Regional Bruto Atas Dasar Harga Konstan 2010 Menurut Lapangan Usaha di Kabupaten Pangkajene dan Kepulauan (persen), 2017–2021****Growth Rate of Gross Regional Domestic Product at 2010 Constant Market Prices by Industry in Pangkajene dan Kepulauan Regency (percent), 2017–2021**

Lapangan Usaha/Industry		2017	2018	2019	2020*	2021**
(1)	(2)	(3)	(4)	(5)	(6)	
A	Pertanian, Kehutanan, dan Perikanan/ <i>Agriculture, Forestry, and Fishing</i>	8,06	9,96	9,66	0,93	11,91
B	Pertambangan dan Penggalian/ <i>Mining and Quarrying</i>	8,16	10,94	11,32	0,49	8,49
C	Industri Pengolahan/ <i>Manufacturing</i>	5,05	0,14	3,28	-3,99	-2,45
D	Pengadaan Listrik dan Gas/ <i>Electricity and Gas</i>	5,90	3,14	1,05	-3,79	17,21
E	Pengadaan Air; Pengelolaan Sampah, Limbah, dan Daur Ulang/ <i>Water Supply; Sewerage, Waste Management, and Remediation Activities</i>	7,65	10,89	2,86	7,59	4,41
F	Konstruksi/ <i>Construction</i>	9,01	10,67	8,16	2,82	9,88
G	Perdagangan Besar dan Eceran; Reparasi Mobil dan Sepeda Motor/ <i>Wholesale and Retail Trade; Repair of Motor Vehicles and Motorcycles</i>	10,31	13,14	9,51	-2,16	8,21
H	Transportasi dan Pergudangan/ <i>Transportation and Storage</i>	11,93	6,50	13,15	-13,66	7,35
I	Penyediaan Akomodasi dan Makan Minum/ <i>Accommodation and Food Service Activities</i>	11,92	15,65	8,34	-8,70	5,84
J	Informasi dan Komunikasi/ <i>Information and Communication</i>	6,80	13,39	11,61	11,83	8,81

Lanjutan Tabel/Continued Table 12.4

Lapangan Usaha/Industry		2017	2018	2019	2020*	2021**
(1)		(2)	(3)	(4)	(5)	(6)
K	Jasa Keuangan dan Asuransi/ <i>Financial and Insurance Activities</i>	1,00	-0,96	1,99	2,99	7,88
L	Real Estat/ <i>Real Estate Activities</i>	8,37	6,34	5,97	4,06	4,17
M,N	Jasa Perusahaan/ <i>Business Activities</i>	7,26	13,69	10,44	-7,44	7,14
O	Administrasi Pemerintahan, Pertahanan, dan Jaminan Sosial Wajib/ <i>Public Administration and Defence; Compulsory Social Security</i>	4,91	5,67	7,01	-0,19	-0,91
P	Jasa Pendidikan/ <i>Education</i>	8,67	10,17	7,48	9,72	5,57
Q	Jasa Kesehatan dan Kegiatan Sosial/ <i>Human Health and Social Work Activities</i>	8,92	9,28	8,85	10,86	8,95
R,S,T,U	Jasa Lainnya/ <i>Other Services Activities</i>	9,55	15,13	9,55	-8,60	8,77
Produk Domestik Regional Bruto/<i>Gross Regional Domestic Product</i>		6,60	4,76	6,41	-1,69	3,46

Catatan/Note: *)angka sementara/*preliminary figures*

**)angka sangat sementara/*very preliminary figures*

Sumber/Source: Diolah dari Hasil Sensus, Survei, dan Berbagai Sumber Lainnya/*Based on Census, Surveys, and Other Sources*

Tabel
Table 12.5

Produk Domestik Regional Bruto Atas Dasar Harga Berlaku Menurut Jenis Pengeluaran di Kabupaten Pangkajene dan Kepulauan (miliar rupiah), 2017–2021
Gross Regional Domestic Product at Current Market Prices by Type of Expenditure in Pangkajene dan Kepulauan Regency (billion rupiahs), 2017–2021

Jenis Pengeluaran Type of Expenditure	2017	2018	2019	2020*	2021**
(1)	(2)	(3)	(4)	(5)	(6)
Pengeluaran Konsumsi Rumah Tangga Household Consumption Expenditure	8 531,15	9 556,26	10 596,92	10 686,06	11 334,59
Pengeluaran Konsumsi LNPRT NPISH Consumption Expenditure	189,23	210,79	320,90	297,22	306,10
Pengeluaran Konsumsi Pemerintah Government Consumption Expenditure	1 162,14	1 228,20	1 340,27	1 322,70	1 357,91
Pembentukan Modal Tetap Bruto Gross Fixed Capital Formation	2 975,25	3 417,86	3 767,75	4 009,19	4 539,30
Perubahan Inventori Changes in Inventories	193,58	308,26	70,62	114,01	15,99
Net Ekspor Barang dan Jasa/ Net Exports of Goods and Services	9 242,61	9 223,51	9 893,72	9 233,36	10 020,86
Produk Domestik Regional Bruto/Gross Regional Domestic Product	22 293,96	23 944,89	25 990,18	25 662,55	27 574,74

Catatan/Note: *)angka sementara/preliminary figures

**)angka sangat sementara/very preliminary figures

Sumber/Source: Diolah dari Hasil Sensus, Survei, dan Berbagai Sumber Lainnya/Based on Census, Surveys, and Other Sources

Tabel
Table 12.6**Produk Domestik Regional Bruto Atas Dasar Harga Konstan 2010 Menurut Jenis Pengeluaran di Kabupaten Pangkajene dan Kepulauan (miliar rupiah), 2017–2021**
Gross Regional Domestic Product at 2010 Constant Market Prices by Type of Expenditure in Pangkajene dan Kepulauan Regency (billion rupiahs), 2017–2021

Jenis Pengeluaran Type of Expenditure	2017	2018	2019	2020*	2021**
(1)	(2)	(3)	(4)	(5)	(6)
Pengeluaran Konsumsi Rumah Tangga <i>Household Consumption Expenditure</i>	5 811,96	6 203,05	6 640,51	6 539,03	6 777,26
Pengeluaran Konsumsi LNPR <i>NPISH Consumption Expenditure</i>	126,97	136,72	197,14	175,49	177,56
Pengeluaran Konsumsi Pemerintah <i>Government Consumption Expenditure</i>	774,89	803,84	846,78	823,81	819,04
Pembentukan Modal Tetap Bruto <i>Gross Fixed Capital Formation</i>	2 126,39	2 325,80	2 501,76	2 581,14	2 814,11
Perubahan Inventori <i>Changes in Inventories</i>	159,20	190,62	51,38	67,97	12,18
Net Ekspor Barang dan Jasa/ <i>Net Exports of Goods and Services</i>	6 434,09	6 508,87	6 967,60	6 727,78	6 900,47
Produk Domestik Regional Bruto/ <i>Gross Regional Domestic Product</i>	15 433,50	16 168,91	17 205,17	16 915,23	17 500,61

Catatan/Note: *)angka sementara/preliminary figures

**)angka sangat sementara/very preliminary figures

Sumber/Source: Diolah dari Hasil Sensus, Survei, dan Berbagai Sumber Lainnya/Based on Census, Surveys, and Other Sources

Tabel
Table 12.7**Distribusi Persentase Produk Domestik Regional Bruto Atas Dasar Harga Berlaku Menurut Pengeluaran di Kabupaten Pangkajene dan Kepulauan, 2017 - 2021**
Percentage Distribution of Gross Regional Domestic Product at Current Prices by Expenditure in Pangkajene dan Kepulauan Regency, 2017 - 2021

Jenis Pengeluaran Type of Expenditure	2017	2018	2019	2020*	2021**
(1)	(2)	(3)	(4)	(5)	(6)
Pengeluaran Konsumsi Rumah Tangga <i>Household Consumption Expenditure</i>	38,27	39,91	40,77	41,64	41,10
Pengeluaran Konsumsi LNPR <i>NPISH Consumption Expenditure</i>	0,85	0,88	1,23	1,16	1,11
Pengeluaran Konsumsi Pemerintah <i>Government Consumption Expenditure</i>	5,21	5,13	5,16	5,15	4,92
Pembentukan Modal Tetap Bruto <i>Gross Fixed Capital Formation</i>	13,35	14,27	14,50	15,62	16,46
Perubahan Inventori <i>Changes in Inventories</i>	0,87	1,29	0,27	0,44	0,06
Net Ekspor Barang dan Jasa/ <i>NetExports of Goods and Services</i>	41,46	38,52	38,07	35,98	36,34
Produk Domestik Regional Bruto/Gross Regional Domestic Product	100,00	100,00	100,00	100,0	100,0

Catatan/Note: *)angka sementara/*preliminary figures***)angka sangat sementara/*very preliminary figures*Sumber/Source: Diolah dari Hasil Sensus, Survei, dan Berbagai Sumber Lainnya/*Based on Census, Surveys, and Other Sources*

Tabel
Table 12.8**Laju Pertumbuhan Produk Domestik Regional Bruto Atas Dasar Harga Konstan 2010 Menurut Pengeluaran di Kabupaten Pangkajene dan Kepulauan, 2017 - 2021**
Growth rate of Gross Regional Domestic Product at 2010 Constant Prices by Expenditure in Pangkajene dan Kepulauan Regency, 2017 - 2021

Jenis Pengeluaran Type of Expenditure	2017	2018	2019	2020*	2021**
(1)	(2)	(3)	(4)	(5)	(6)
Pengeluaran Konsumsi Rumah Tangga <i>Household Consumption Expenditure</i>	6,22	6,73	7,05	-1,53	3,64
Pengeluaran Konsumsi LNPRT <i>NPISH Consumption Expenditure</i>	7,67	7,68	44,19	-3,14	1,17
Pengeluaran Konsumsi Pemerintah <i>Government Consumption Expenditure</i>	0,93	3,74	5,34	-2,71	-0,58
Pembentukan Modal Tetap Bruto <i>Gross Fixed Capital Formation</i>	8,51	9,38	7,57	3,17	9,03
Perubahan Inventori <i>Changes in Inventories</i>	-	-	-	-	-
Net Ekspor Barang dan Jasa/ <i>Net Exports of Goods and Services</i>	-	-	-	-	-
Produk Domestik Regional Bruto/Gross Regional Domestic Product	6,60	4,76	6,41	-1,69	3,46

Catatan/Note: *)angka sementara/*preliminary figures***)angka sangat sementara/*very preliminary figures*Sumber/Source: Diolah dari Hasil Sensus, Survei, dan Berbagai Sumber Lainnya/*Based on Census, Surveys, and Other Sources*

13

Perbandingan Kabupaten/Kota Regency/Municipal Comparison



ULASAN

Kota dengan penduduk terbanyak di Provinsi Sulawesi Selatan adalah Kota Makassar yaitu 1.427.619 jiwa. Sedangkan Kabupaten Kepulauan Selayar adalah kabupaten dengan penduduk paling sedikit yaitu 137.974 jiwa.

Kota dengan Indeks Pembangunan Manusia (IPM) tertinggi adalah Kota Makassar yaitu 82,66. Sedangkan Kabupaten Jeneponto adalah kabupaten dengan IPM terendah yaitu 64,56.

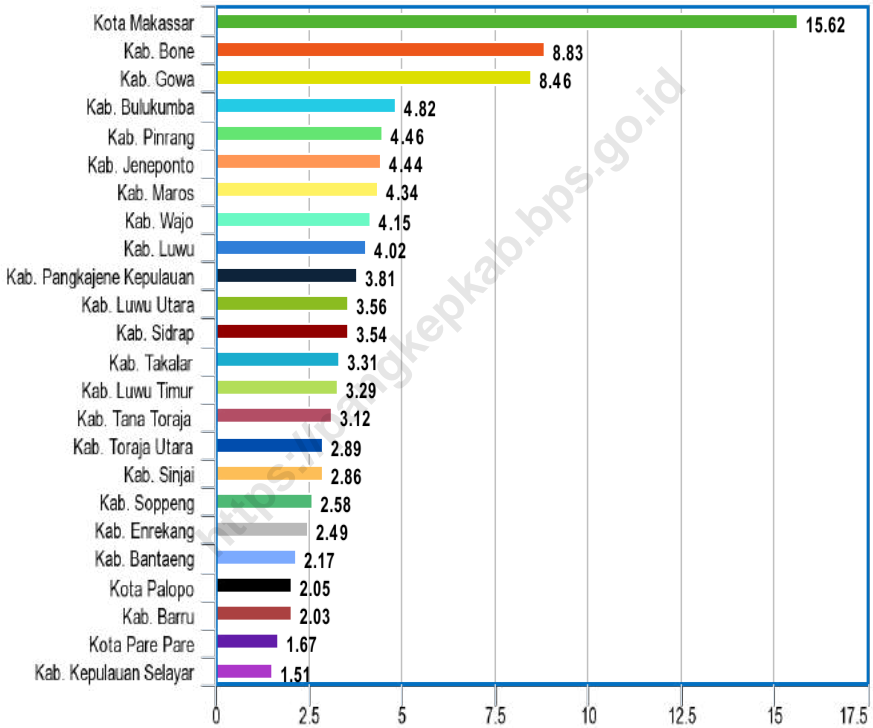
DESCRIPTION

Municipality with the largest population in Sulawesi Selatan Province is Makassar Municipality with 1,427,619 inhabitants. Meanwhile, Kepulauan Selayar Regency is the regency with the lowest population, namely 137,974 inhabitants.

Municipality with the highest Human Development Index (HDI) was Makassar Municipality, namely 82.66. Meanwhile, Jeneponto Regency is the regency with the lowest HDI, namely 64.56.

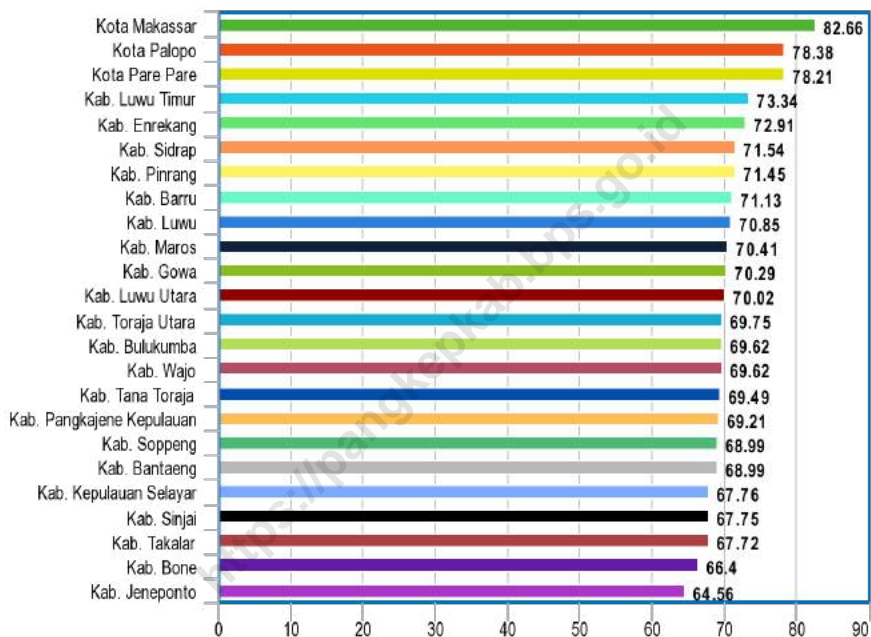
Gambar 13.1
Figures

Distribusi Penduduk Menurut Kabupaten/Kota di Provinsi Sulawesi Selatan (ribu), 2021
Population Distribution by Regency/Municipality in Sulawesi Selatan Province (thousand), 2017–2021



Gambar 13.2
Figures

Perbandingan Indeks Pembangunan Manusia Menurut Kabupaten/Kota di Provinsi Sulawesi Selatan, 2021
Comparison of Human Development Index by Regency/ Municipality in Sulawesi Selatan Province, 2021



Tabel
Table 13.1

Jumlah Penduduk Menurut Kabupaten/Kota di Provinsi Sulawesi Selatan, 2017–2021
Population by Regency/Municipality in Sulawesi Selatan Province, 2017–2021

Kabupaten/Kota Regency/Municipality	2017	2018	2019	2020	2021
(1)	(2)	(3)	(4)	(5)	(6)
Kab. Kepulauan Selayar	133 003	134 280	135 624	137 071	137 974
Kab. Bulukumba	415 713	418 326	420 603	437 607	440 090
Kab. Bantaeng	185 581	186 612	187 626	196 716	197 886
Kab. Jeneponto	359 787	361 793	363 792	401 610	405 508
Kab. Takalar	292 983	295 892	298 688	300 853	302 695
Kab. Gowa	748 200	760 607	772 684	765 836	773 315
Kab. Sinjai	241 208	242 672	244 125	259 478	261 366
Kab. Maros	346 383	349 822	353 121	391 774	396 924
Kab. Pangkajene Kepulauan	329 791	332 674	335 514	345 775	348 230
Kab. Barru	172 767	173 623	174 323	184 452	185 525
Kab. Bone	751 026	754 894	758 589	801 775	806 750
Kab. Soppeng	226 466	226 770	226 991	235 167	235 574
Kab. Wajo	395 583	396 810	397 814	379 079	379 396
Kab. Sidenreng Rappang	296 125	299 123	301 972	319 990	323 194
Kab. Pinrang	372 230	374 583	377 119	403 994	407 371
Kab. Enrekang	203 320	204 827	206 387	225 172	227 520
Kab. Luwu	356 305	359 209	362 027	365 608	367 454
Kab. Tana Toraja	231 519	232 821	234 002	280 794	285 179
Kab. Luwu Utara	308 001	310 470	312 883	322 919	325 052
Kab. Luwu Timur	287 874	293 822	299 673	296 741	300 511
Kab. Toraja Utara	228 414	229 798	231 214	261 086	264 145
Kota Makassar	1 489 011	1 508 154	1 526 677	1 423 877	1 427 619
Kota Pare Pare	142 097	143 710	145 178	151 454	152 922
Kota Palopo	176 907	180 678	184 614	184 681	187 331
Sulawesi Selatan	8 690 294	8 771 970	8 851 240	9 073 509	9 139 531

Sumber/Source: Badan Pusat Statistik Provinsi Sulawesi Selatan/Statistics of Sulawesi Selatan

Tabel
Table 13.2

Laju Pertumbuhan Produk Domestik Regional Bruto Atas Dasar Harga Konstan 2010 Menurut Kabupaten/Kota di Provinsi Sulawesi Selatan (persen), 2017–2021
Rate of Growth of Gross Regional Domestic Products at Constant 2010 Prices by Regency/Municipality in Sulawesi Selatan Province (percent), 2017–2021

Kabupaten/Kota Regency/Municipality	2017	2018	2019	2020 *	2021**
(1)	(2)	(3)	(4)	(5)	(6)
Kab. Kepulauan Selayar	7,61	8,75	7,68	- 1,78	4,02
Kab. Bulukumba	6,89	5,05	5,49	0,43	4,76
Kab. Bantaeng	7,31	8,13	10,75	0,52	8,86
Kab. Jeneponto	8,25	6,29	5,47	0,16	5,40
Kab. Takalar	7,37	6,66	6,87	- 0,61	5,05
Kab. Gowa	7,21	7,14	7,46	1,76	7,26
Kab. Sinjai	7,23	7,44	6,12	1,55	5,23
Kab. Maros	6,81	6,19	1,24	- 10,87	1,36
Kab. Pangkajene Kepulauan	6,60	4,76	6,41	- 1,69	3,46
Kab. Barru	6,48	7,11	7,41	0,87	4,77
Kab. Bone	8,41	8,91	7,01	- 0,25	5,53
Kab. Soppeng	8,29	8,11	7,69	2,19	6,15
Kab. Wajo	5,21	1,08	4,06	- 1,17	6,77
Kab. Sidenreng Rappang	7,09	5,02	4,65	- 0,59	5,54
Kab. Pinrang	7,84	6,91	6,53	0,44	5,04
Kab. Enrekang	6,84	3,26	5,43	1,25	6,36
Kab. Luwu	6,79	6,86	6,26	1,30	6,03
Kab. Tana Toraja	7,47	7,89	7,22	- 0,28	5,19
Kab. Luwu Utara	7,60	8,39	7,11	- 0,59	3,90
Kab. Luwu Timur	3,07	3,39	1,17	1,46	-1,39
Kab. Toraja Utara	8,22	8,07	7,56	0,17	4,05
Kota Makassar	8,20	8,42	8,79	- 1,27	4,47
Kota Pare Pare	6,97	5,58	6,65	- 0,08	4,41
Kota Palopo	7,17	7,52	6,75	0,45	5,41
Sulawesi Selatan	7,21	7,04	6,91	-0,70	4,65

Catatan/Note: *)angka sementara/preliminary figures

**)angka sangat sementara/very preliminary figures

Sumber/Source: BPS dan sumber lain/BPS-Statistics Indonesia and other sources

Tabel
Table 13.3

**Jumlah Penduduk Miskin Menurut Kabupaten/Kota di
Provinsi Sulawesi Selatan (ribu), 2017–2021**
**Number of Poor Population by Regency/Municipality in
Sulawesi Selatan Province (thousand), 2017–2021**

Kabupaten/Kota Regency/Municipality	2017	2018	2019	2020	2021
(1)	(2)	(3)	(4)	(5)	(6)
Kab. Kepulauan Selayar	17,61	17,59	17,36	17,04	16,93
Kab. Bulukumba	33,10	31,25	30,49	30,00	31,31
Kab. Bantaeng	17,91	17,20	16,91	16,84	17,78
Kab. Jeneponto	55,34	55,95	54,05	53,24	52,35
Kab. Takalar	26,99	26,57	25,93	25,38	24,60
Kab. Gowa	62,77	59,34	57,99	57,68	58,66
Kab. Sinjai	22,25	22,48	22,27	22,06	21,69
Kab. Maros	38,50	35,97	34,85	34,62	34,11
Kab. Pangkajene Kepulauan	53,38	50,12	47,07	47,12	48,40
Kab. Barru	16,76	15,68	14,92	14,44	15,18
Kab. Bone	77,13	79,57	76,25	81,33	79,64
Kab. Soppeng	18,76	17,00	16,45	17,23	17,27
Kab. Wajo	29,19	29,73	27,48	27,69	26,22
Kab. Sidenreng Rappang	15,72	15,41	14,44	15,36	15,25
Kab. Pinrang	31,43	32,94	31,85	33,56	33,51
Kab. Enrekang	26,71	22,53	25,40	25,25	26,13
Kab. Luwu	49,80	47,91	46,18	46,04	46,26
Kab. Tana Toraja	29,18	29,65	28,87	28,41	29,33
Kab. Luwu Utara	44,04	42,43	42,48	42,20	43,15
Kab. Luwu Timur	21,94	21,15	20,83	20,82	20,99
Kab. Toraja Utara	32,85	30,68	28,64	27,88	28,39
Kota Makassar	68,19	66,22	65,12	69,98	74,69
Kota Pare Pare	8,07	8,01	7,62	7,96	7,93
Kota Palopo	15,44	14,27	14,37	14,71	15,21
Sulawesi Selatan	813,07	792,64	767,80	776,83	784,98

Sumber/Source: BPS, Survei Sosial Ekonomi Nasional/BPS-Statistics Indonesia, National Socioeconomic Survey

Tabel
Table 13.4**Indeks Pembangunan Manusia Menurut Kabupaten/Kota
di Provinsi Sulawesi Selatan, 2017–2021**
*Human Development Index by Regency/Municipality in
Sulawesi Selatan Province, 2017–2021*

Kabupaten/Kota Regency/Municipality	2017	2018	2019	2020	2021
(1)	(2)	(3)	(4)	(5)	(6)
Kab. Kepulauan Selayar	65,39	66,04	66,91	67,38	67,76
Kab. Bulukumba	67,08	67,70	68,28	68,99	69,62
Kab. Bantaeng	67,27	67,76	68,30	68,73	68,99
Kab. Jeneponto	62,67	63,33	64,00	64,26	64,56
Kab. Takalar	65,48	66,07	66,94	67,31	67,72
Kab. Gowa	68,33	68,87	69,66	70,14	70,29
Kab. Sinjai	65,80	66,24	67,05	67,60	67,75
Kab. Maros	68,42	68,94	69,50	69,86	70,41
Kab. Pangkajene Kepulauan	67,25	67,71	68,29	68,72	69,21
Kab. Barru	69,56	70,05	70,60	71,00	71,13
Kab. Bone	64,16	65,04	65,67	66,06	66,40
Kab. Soppeng	66,67	67,60	68,26	68,67	68,99
Kab. Wajo	68,18	68,57	69,05	69,15	69,62
Kab. Sidenreng Rappang	69,84	70,60	71,05	71,21	71,54
Kab. Pinrang	69,90	70,62	71,12	71,26	71,45
Kab. Enrekang	71,44	72,15	72,66	72,76	72,91
Kab. Luwu	69,02	69,60	70,39	70,51	70,85
Kab. Tana Toraja	66,82	67,66	68,25	68,75	69,49
Kab. Luwu Utara	68,35	68,79	69,46	69,57	70,02
Kab. Luwu Timur	71,46	72,16	72,80	73,22	73,34
Kab. Toraja Utara	67,90	68,49	69,23	69,33	69,75
Kota Makassar	81,13	81,73	82,25	82,25	82,66
Kota Pare Pare	76,68	77,19	77,62	77,86	78,21
Kota Palopo	76,71	77,30	77,98	78,06	78,38
Sulawesi Selatan	70,34	70,90	71,66	71,93	72,24

Sumber/Source: BPS, Seri Berita Resmi Statistik Indeks Pembangunan Manusia/BPS-Statistics Indonesia, Series of Press Releases of Human Development Index

ST 2023
SENSUS PERTANIAN

BerAKHLAK
Berorientasi Pelayanan Akuntabel Kompeten
Harmonis Loyal Adaptif Kolaboratif

DATA

MENCERDASKAN BANGSA

Enlighten The Nation



**BADAN PUSAT STATISTIK
KABUPATEN PANGKAJENE DAN KEPULAUAN
BPS-STATISTICS OF
PANGKAJENE DAN KEPULAUAN REGENCY**



0215-6725

Jl. Sultan Hasanudddin No. 36, Pangkajene, Pangkep 90614.
Telp : 041021074, Fax : 041021074
Homepage: <https://pangkepkab.bps.go.id>
E-Mail: bps7309@bps.go.id