



**2022**

# **KABUPATEN SINJAI DALAM ANGKA**

***SINJAI REGENCY IN FIGURES***



**BADAN PUSAT STATISTIK KABUPATEN SINJAI**  
BPS-Statistics of Sinjai Regency





**2022**

# **KABUPATEN SINJAI DALAM ANGKA**

*SINJAI REGENCY IN FIGURES*

**SINJAI DALAM ANGKA**  
***SINJAI in Figures***  
**2022**

ISSN: 0215-708x

No. Publikasi/*Publication Number*: 73070.2110

Katalog /*Catalog*: 1102001.7307

Ukuran Buku/*Book Size*: 14,8 cm x 21 cm

Jumlah Halaman/*Number of Pages* : xl + 258 hal/*pages*

Naskah/*Manuscript*:

BPS Kabupaten Sinjai

*BPS-Statistics of Sinjai Regency*

Penyunting/*Editor*:

BPS Kabupaten Sinjai

*BPS-Statistics of Sinjai Regency*

Desain Kover/*Cover Design*:

BPS Kabupaten Sinjai

*BPS-Statistics of Sinjai Regency*

Ilustrasi Kover/*Cover Illustration*:

Taman Purbakala Batupake Gojeng

Diterbitkan oleh/*Published by*:

©BPS Kabupaten Sinjai/*BPS-Statistics of Sinjai Regency*

Dicetak oleh/*Printed by*:

Percetakan Damai

Dilarang mengumumkan, mendistribusikan, mengomunikasikan, dan/atau menggandakan sebagian atau seluruh isi buku ini untuk tujuan komersil tanpa izin tertulis dari Badan Pusat Statistik.

*Prohibited to announce, distribute, communicate, and/or copy part or all of this book for commercial purpose without permission from BPS-Statistics Indonesia.*

**TIM PENYUSUN/TEAM MEMBERS**

**Pengarah/Director**

Suparno Pani, SE

**Penanggung Jawab/Persons in Charge**

Andi Kartini, S.Si

**Penyunting/Editors**

Silvia Ni'matul Maula, S.Tr.Stat

**Pengolah Data dan Penulis Naskah/Data Processing and Authors**

Silvia Ni'matul Maula, S.Tr.Stat

**Penata Letak/Layout Designers**

Silvia Ni'matul Maula, S.Tr.Stat

<https://sinjaitrab.kes.go.id>



## KONTRIBUTOR DATA/DATA CONTRIBUTOR

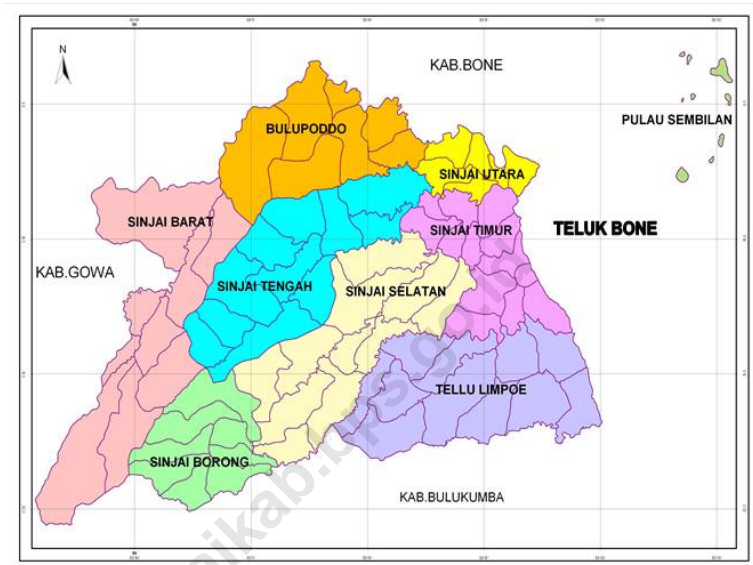
1. Kementerian Agama/*Ministry of Religious Affair*
2. Kementerian Pendidikan dan Kebudayaan/*The Ministry of Education and Culture*
3. Badan Meteorologi Klimatologi dan Geofisika/*Meteorological, Climatology, and Geophysical Agency*
4. Badan Pusat Statistik/*BPS-Statistics Indonesia*
5. Dinas xxx
6. Dinas xxx

<https://sinjaikab.bps.go.id>





**PETA WILAYAH Kabupaten Sinjai**  
**MAP OF Sinjai Regency**



<https://sinjaikab.kes.go.id>



**KEPALA BPS Kabupaten Sinjai**  
**CHIEF STATISTICIAN OF Sinjai Regency**



**SUPARNO PANI, SE**





## KATA PENGANTAR

Kabupaten Sinjai Dalam Angka 2022 merupakan publikasi tahunan yang diterbitkan oleh BPS Kabupaten Sinjai. Disadari bahwa publikasi ini belum sepenuhnya harapan pihak pemakai data khususnya para perencana, namun diharapkan dapat membantu melengkapi penyusunan rencana pembangunan di Kabupaten Sinjai.

Publikasi ini dapat terwujud berkat kerjasama dan bantuan dari berbagai pihak baik instansi pemerintah maupun swasta. Kepada semua pihak yang telah memberikan bantuan disampaikan penghargaan dan terima kasih yang sebesar-besarnya.

Walaupun publikasi ini telah disusun sebaik-baiknya, namun disadari masih ada kekurangan dan kesalahan yang terjadi. Untuk perbaikan publikasi ini, tanggapan dan saran yang bersifat konstruktif dari para pemakai sangat diharapkan.

Sinjai , Februari 2022  
Kepala BPS  
Kabupaten Sinjai



**Suparno Pani, SE**



## **PREFACE**

*Sinjai in Figures 2022 is an annual publication issued by BPS Sinjai . It is recognized that this publication has not been fully expectations of the users of the data , especially the planners , but is expected to help complete the preparation of development plans in the district of Sinjai*

*This publication can be realized thanks to the cooperation and assistance from various parties, both government and private agencies . To all those who have provided assistance appreciation and thank you profusely .*

*Although this publication has been prepared as well as possible , but realize there are still shortcomings and mistakes. For the improvement of this publication , feedback and constructive suggestions from users is expected.*

*Sinjai , February 2022  
Chief Statistician of  
Sinjai Regency*

**Suparno Pani, SE**

## DAFTAR ISI / CONTENTS

	Halaman <i>Page</i>
Kata Pengantar/ <i>Preface</i> .....	xi
Daftar Isi/ <i>Contents</i> .....	xiii
Daftar Tabel/ <i>List of Tables</i> .....	xv
Daftar Singkatan/ <i>List of Abbreviations</i> .....	xxxvii
Statistik Kunci/ <i>Key Statistics</i> .....	xxxix
1. Geografi dan Iklim/ <i>Geography and Climate</i> .....	1
2. Pemerintahan/ <i>Government</i> .....	15
3. Penduduk dan Ketenagakerjaan/ <i>Population and Employment</i> .....	35
4. Sosial dan Kesejahteraan Rakyat/ <i>Social and Welfare</i> .....	51
5. Pertanian, Kehutanan, Peternakan, dan Perikanan/ <i>Agriculture, Forestry, Livestock, and Fishery</i> .....	113
6. Industri, Pertambangan, dan Energi/ <i>Industry, Mining, and Energy</i> .....	167
7. Pariwisata/ <i>Tourism</i> .....	175
8. Transportasi dan Komunikasi/ <i>Transportation and Communication</i> .....	183
9. Perbankan, Koperasi, dan Harga-harga/ <i>Banking, Cooperative, dan Prices</i> 193	
10. Pengeluaran Penduduk/ <i>Population Expenditure</i> .....	201
11. Perdagangan/ <i>Trade</i> .....	211
12. Sistem Neraca Regional/ <i>System of Regional Accounts</i> .....	217
13. Perbandingan Antar Kabupaten/Kota/ <i>Regency/Municipal Comparison</i>	243





## DAFTAR TABEL/LIST OF TABLES

Halaman  
Page

<b>1.</b>	<b>GEOGRAFI DAN IKLIM/GEOGRAPHY AND CLIMATE</b>	
<b>1.1</b>	<b>KEADAAN GEOGRAFI</b>	
	<b>GEOGRAPHY CONDITION</b>	
1.1.1	Luas Daerah dan Jumlah Pulau Menurut Kecamatan di Kabupaten Sinjai, 2021 <i>Total Area and Number of Islands by Subdistrict in Sinjai Regency, 2021</i> .....	8
1.1.2	Tinggi Wilayah dan Jarak ke Ibukota Kabupaten Menurut Kecamatan di Kabupaten Sinjai, 2021 <i>Altitude and Distance to the Capital of Regency by Subdistrict in Sinjai Regency, 2021</i> .....	10
<b>1.2</b>	<b>KEADAAN IKLIM</b>	
	<b>CLIMATE CONDITION</b>	
1.2.1	Pengamatan Unsur Iklim Menurut Bulan di Stasiun Klimatologi Maros, 2021 <i>Observation of Climate Elements By Months at Maros Climatology Station, 2021</i> .....	12
<b>2.</b>	<b>PEMERINTAHAN/GOVERNMENT</b>	
<b>2.1</b>	<b>WILAYAH ADMINISTRATIF</b>	
	<b>ADMINISTRATIVE AREA</b>	
2.1.1	Jumlah Desa <sup>1</sup> /Kelurahan Menurut Kecamatan di Kabupaten Sinjai, 2017–2021 <i>Number of Villages<sup>1</sup>/Kelurahan by Subdistrict in Sinjai Regency, 2017–2021</i> .....	23
<b>2.2</b>	<b>DEWAN PERWAKILAN RAKYAT DAERAH</b>	
	<b>REGIONAL HOUSE OF REPRESENTATIVE</b>	
2.2.1	Jumlah Anggota Dewan Perwakilan Rakyat Daerah Menurut Partai Politik dan Jenis Kelamin di Kabupaten Sinjai, 2021	

	<i>Number of Regional House of Representatives's Members by Political Parties and Sex in Sinjai Regency 2021 .....</i>	24
<b>2.3</b>	<b>SUMBER DAYA MANUSIA</b>	
	<b>HUMAN RESOURCES</b>	
2.3.1	Jumlah Pegawai Negeri Sipil Menurut Jabatan dan Jenis Kelamin di Kabupaten Sinjai, Desember 2020 dan Desember 2021 <i>Number of Civil Servants by Occupation and Sex in Sinjai Regency, December 2020 and December 2021 .....</i>	25
2.3.2	Jumlah Pegawai Negeri Sipil Menurut Tingkat Pendidikan dan Jenis Kelamin di Kabupaten Sinjai, Desember 2020 dan Desember 2021 <i>Number of Civil Servants by Educational Level and Sex in Sinjai Regency, Desember 2020 and Desember 2021 .....</i>	27
2.3.3	Jumlah Pegawai Negeri Sipil Menurut Tingkat Kepangkatan dan Jenis Kelamin di Kabupaten Sinjai, Desember 2020 dan Desember 2021 <i>Number of Civil Servants by Hierarchy and Sex in Sinjai Regency, Desember 2020 and Desember 2021 .....</i>	29
<b>2.4</b>	<b>KEUANGAN PEMERINTAH</b>	
	<b>GOVERNMENT FINANCE</b>	
2.4.1	Realisasi Pendapatan Pemerintah Kabupaten Sinjai Menurut Jenis Pendapatan (ribu rupiah), 2017–2020 <i>Actual Sinjai Regency Government Revenues by Kind of Revenues (thousand rupiahs), 2017–2020 .....</i>	31
2.4.2	Realisasi Belanja Pemerintah Kabupaten Sinjai Menurut Jenis Belanja (ribu rupiah), 2017–2020 <i>Actual Sinjai Regency/Municipal Government Expenditures by Kind of Expenditures (thousand rupiahs), 2017–2020 .....</i>	33
<b>3.</b>	<b>PENDUDUK DAN KETENAGAKERJAAN/ POPULATION AND EMPLOYMENT</b>	
<b>3.1</b>	<b>PENDUDUK POPULATION</b>	

3.1.1	Penduduk, Laju Pertumbuhan Penduduk, Distribusi Persentase Penduduk, Kepadatan Penduduk, Rasio Jenis Kelamin Penduduk Menurut Kecamatan di Kabupaten Sinjai, 2020 dan 2021 <i>Population, Population Growth Rate, Percentage Distribution of Population, Population Density, and Population Sex Ratio by Subdistrict in Sinjai Regency, 2020 and 2021</i> .....	43
3.1.2	Jumlah Penduduk Menurut Kelompok Umur dan Jenis Kelamin di Kabupaten Sinjai, 2021 <i>Population by Age Groups and Sex in Sinjai Regency, 2021</i> .....	46
<b>3.2</b>	<b>KETENAGAKERJAAN</b> <b>EMPLOYMENT</b>	
3.2.1	Jumlah Penduduk Berumur 15 Tahun Keatas Menurut Jenis Kegiatan Selama Seminggu yang Lalu dan Jenis Kelamin di Kabupaten Sinjai, 2021 <i>Population Aged 15 Years and Over by Type of Activity During The Previous Week and Sex in Sinjai Regency, 2021</i> .....	47
3.2.2	Penduduk Berumur 15 Tahun ke Atas Menurut Pendidikan Tertinggi yang Ditamatkan dan Jenis Kegiatan Selama Seminggu yang Lalu di Kabupaten Sinjai, 2021 <i>Population 15 Years of Age and Over by Educational Attainment and Type of Activity During the Previous Week in Sinjai Regency, 2021</i> .....	48
3.2.3	Penduduk Berumur 15 Tahun Ke Atas yang Bekerja Selama Seminggu yang Lalu Menurut Status Pekerjaan Utama dan Jenis Kelamin di Kabupaten Sinjai, 2021 <i>Population 15 Years of Age and Over who Worked During The Previous Week by Main Employment Status and Sex in Sinjai Regency, 2021</i> .....	50
<b>4.</b>	<b>SOSIAL DAN KESEJAHTERAAN RAKYAT/SOCIAL AND WELFARE</b>	
<b>4.1</b>	<b>PENDIDIKAN</b> <b>EDUCATION</b>	

4.1.1	Jumlah Sekolah, Guru, dan Murid Taman Kanak-Kanak (TK) di Bawah Kementerian Pendidikan dan Kebudayaan Menurut Kecamatan di Kabupaten Sinjai, 2020/2021 dan 2021/2022 <i>Number of Schools, Teachers, and Pupils in Kindergarten Under The Ministry of Education and Culture by Subdistrict in Sinjai Regency, 2020/2021 and 2021/2022</i> .....	63
4.1.2	Jumlah Sekolah, Guru, dan Murid Raudatul Athfal (RA) di Bawah Kementerian Agama Menurut Kecamatan di Kabupaten Sinjai, 2020/2021 dan 2021/2022 <i>Number of Schools, Teachers, and Pupils in Raudatul Athfal (RA) Under The Ministry of Religious Affairs by Subdistrict in Sinjai Regency, 2020/2021 and 2021/2022</i> .....	66
4.1.3	Jumlah Sekolah, Guru, dan Murid Sekolah Dasar (SD) di Bawah Kementerian Pendidikan dan Kebudayaan Menurut Kecamatan di Kabupaten Sinjai, 2020/2021 dan 2021/2022 <i>Number of Schools, Teachers, and Pupils in Primary Schools Under The Ministry of Education and Culture by Subdistrict in Sinjai Regency, 2020/2021 and 2021/2022</i> .....	67
4.1.4	Jumlah Sekolah, Guru, dan Murid Madrasah Ibtidaiyah (MI) di Bawah Kementerian Agama Menurut Kecamatan di Kabupaten Sinjai, 2020/2021 dan 2021/2022 <i>Number of Schools, Teachers, and Pupils in Madrasah Ibtidaiyah (MI) Under The Ministry of Religious Affairs by Subdistrict in Sinjai Regency, 2020/2021 and 2021/2022</i> .....	70
4.1.5	Jumlah Sekolah, Guru, dan Murid Sekolah Menengah Pertama (SMP) di Bawah Kementerian Pendidikan dan Kebudayaan Menurut Kecamatan di Kabupaten Sinjai, 2020/2021 dan 2021/2022 <i>Number of Schools, Teachers, and Pupils in Lower Secondary Schools Under The Ministry of Education and Culture by Subdistrict in Sinjai Regency, 2020/2021 and 2021/2022</i> .....	73
4.1.6	Jumlah Sekolah, Guru, dan Murid Madrasah Tsanawiyah (MTs) di Bawah Kementerian Agama Menurut Kecamatan di Kabupaten Sinjai, 2020/2021 dan 2021/2022	

	<i>Number of Schools, Teachers, and Pupils in Madrasah Tsanawiyah (MTs) Under The Ministry of Religious Affairs by Subdistrict in Sinjai Regency, 2020/2021 and 2021/2022.....</i>	76
4.1.7	Jumlah Sekolah, Guru, dan Murid Sekolah Menengah Atas (SMA) di Bawah Kementerian Pendidikan dan Kebudayaan Menurut Kecamatan di Kabupaten Sinjai, 2020/2021 dan 2021/2022 <i>Number of Schools, Teachers, and Pupils in Upper Secondary Schools Under The Ministry of Education and Culture by Subdistrict in Sinjai Regency, 2020/2021 and 2021/2022 .....</i>	79
4.1.8	Jumlah Sekolah, Guru, dan Murid Sekolah Menengah Kejuruan (SMK) di Bawah Kementerian Pendidikan dan Kebudayaan Menurut Kecamatan di Kabupaten Sinjai, 2020/2021 dan 2021/2022 <i>Number of Schools, Teachers, and Pupils in Vocational High Schools Under The Ministry of Education and Culture by Subdistrict in Sinjai Regency, 2020/2021 and 2021/2022 .....</i>	82
4.1.9	Jumlah Sekolah, Guru, dan Murid Madrasah Aliyah (MA) di Bawah Kementerian Agama Menurut Kecamatan di Kabupaten Sinjai, 2020/2021 dan 2021/2022 <i>Number of Schools, Teachers, and Pupils in Madrasah Aliyah (MA) Under the Ministry of Religious Affairs by Subdistrict in Sinjai Regency, 2020/2021 and 2021/2022 .....</i>	85
4.1.10	Jumlah Desa <sup>1</sup> /Kelurahan yang Memiliki Fasilitas Sekolah Menurut Kecamatan dan Tingkat Pendidikan di Kabupaten Sinjai, 2019–2021 <i>Number of Villages<sup>1</sup>/Kelurahan Having Educational Facilities by Subdistrict and Educational Level in Sinjai Regency, 2019–2021 .....</i>	88
4.1.11	Angka Partisipasi Murni (APM) dan Angka Partisipasi Kasar (APK) Menurut Jenjang Pendidikan di Kabupaten Sinjai, 2020 dan 2021 <i>Net Enrollment Rate and Gross Enrollment Ratio by Educational Level in Sinjai Regency, 2020 and 2021 .....</i>	93
4.1.12	Persentase Penduduk Berumur 15 Tahun ke Atas yang Melek Huruf Menurut Kelompok Umur di Kabupaten Sinjai, 2020 dan 2021	

	<i>Percentage of Literate People Aged 15 Years and Over by Age Group in Sinjai Regency, 2020 and 2021 .....</i>	94
<b>4.2</b>	<b>KESEHATAN</b>	
	<b>HEALTH</b>	
4.2.1	Jumlah Desa <sup>1</sup> /Kelurahan Yang Memiliki Sarana Kesehatan Menurut Kecamatan di Kabupaten Sinjai, 2019–2021 <i>Number of Villages<sup>1</sup>/Kelurahan Having Health Facilities by Subdistrict in Sinjai Regency, 2019–2021 .....</i>	95
4.2.2	Jumlah Tenaga Kesehatan Menurut Kecamatan di Kabupaten Sinjai, 2021 <i>Number of Health Human Resources by Subdistrict in Sinjai Regency, 2021 .....</i>	101
4.2.3	Jumlah Rumah Sakit Umum, Rumah Sakit Khusus, Puskesmas, Klinik Pratama, dan Posyandu Menurut Kecamatan di Kabupaten Sinjai, 2020 dan 2021 <i>Number of General Hospital, Specialized Hospital, Public Health Center, Primary Clinic, and Integrated Health Post by Subdistrict in Sinjai Regency, 2020 and 2021 .....</i>	103
<b>4.3</b>	<b>AGAMA DAN SOSIAL LAINNYA</b>	
	<b>RELIGION AND OTHER SOCIAL AFFAIRS</b>	
4.3.1	Jumlah Penduduk Menurut Kecamatan dan Agama yang Dianut di Kabupaten Sinjai, 2021 <i>Population by Subdistrict and Religion in Sinjai Regency, 2021 .....</i>	106
4.3.2	Jumlah Tempat Peribadatan Menurut Kecamatan di Kabupaten Sinjai, 2021 <i>Number of Places of Worship by Subdistrict in Sinjai Regency, 2021 ....</i>	107
4.3.3	Jumlah Desa <sup>1</sup> /Kelurahan yang Mengalami Bencana Alam <sup>2</sup> Menurut Kecamatan di Kabupaten Sinjai, 2019–2021 <i>Number of Villages<sup>1</sup>/Kelurahan that Had Natural Disaster<sup>2</sup> by Subdistrict in Sinjai Regency, 2019–2021 .....</i>	108
<b>4.4</b>	<b>KEMISKINAN</b>	

**POVERTY**

4.4.1	Garis Kemiskinan, Jumlah, dan Persentase Penduduk Miskin di Kabupaten Sinjai, 2014–2021 <i>Poverty Line, Number, and Percentage of Poor People in Sinjai Regency, 2014–2021</i> .....	111
4.4.2	Indeks Kedalaman Kemiskinan dan Indeks Keparahan Kemiskinan di Kabupaten Sinjai, 2014–2021 <i>Poverty Gap Index and Poverty Severity Index in Sinjai Regency, 2014–2021</i> .....	112
<b>5.</b>	<b>PERTANIAN, KEHUTANAN, PETERNAKAN, DAN PERIKANAN/ AGRICULTURE, FORESTRY, LIVESTOCK, AND FISHERY</b>	
<b>5.1</b>	<b>HORTIKULTURA</b>	
	<b>HORTICULTURE</b>	
5.1.1	Luas Panen Tanaman Sayuran Menurut Kecamatan dan Jenis Tanaman di Kabupaten Sinjai (ha), 2020 dan 2021* <i>Harvested Area of Vegetables by Subdistrict and Kind of Plant in Sinjai Regency (ha), 2020 and 2021*</i> ..... <sup>121</sup>	
5.1.2	Produksi Tanaman Sayuran Menurut Kecamatan dan Jenis Tanaman di Kabupaten Sinjai (kuintal), 2020 dan 2021* <i>Production of Vegetables by Subdistrict and Kind of Plant in Sinjai Regency (quintal), 2020 and 2021*</i> .....	125
5.1.3	Luas Panen Tanaman Sayuran dan Buah-buahan Semusim Menurut Jenis Tanaman di Kabupaten Sinjai (ha), 2018–2021 <i>Harvested Area of Seasonal Vegetables and Fruits by Kind of Plant in Sinjai Regency (ha), 2018–2021</i> .....	129
5.1.4	Produksi Tanaman Sayuran dan Buah-buahan Semusim Menurut Jenis Tanaman di Kabupaten Sinjai (kuintal), 2018–2021 <i>Production of Seasonal Vegetables and Fruits by Kind of Plant in Sinjai Regency (quintal), 2018–2021</i> .....	130
5.1.5	Luas Panen Tanaman Biofarmaka Menurut Kecamatan dan Jenis Tanaman di Kabupaten Sinjai (m <sup>2</sup> ), 2020 dan 2021*	

	<i>Harvested Area of Medicinal Plants by Subdistrict and Kind of Plant in Sinjai Regency (m<sup>2</sup>), 2020 and 2021<sup>x</sup>.....</i>	131
5.1.6	Produksi Tanaman Biofarmaka Menurut Kecamatan dan Jenis Tanaman di Kabupaten Sinjai (kg), 2020 dan 2021 <sup>x</sup> <i>Production of Medicinal Plants by Subdistrict and Kind of Plant in Sinjai Regency (kg), 2020 and 2021<sup>x</sup>.....</i>	133
5.1.7	Luas Panen Tanaman Biofarmaka Menurut Jenis Tanaman di Kabupaten Sinjai (m <sup>2</sup> ), 2018–2021 <i>Harvested Area of Medicinal Plants by Kind of Plant in Sinjai Regency (m<sup>2</sup>), 2018–2021.....</i>	135
5.1.8	Produksi Tanaman Biofarmaka Menurut Jenis Tanaman di Kabupaten Sinjai (kg), 2018–2021 <i>Production of Medicinal Plants by Kind of Plant in Sinjai Regency (kg),2018–2021.....</i>	136
5.1.9	Luas Panen Tanaman Hias Menurut Kecamatan dan Jenis Tanaman di Kabupaten Sinjai (m <sup>2</sup> ), 2020 dan 2021 <sup>x</sup> <i>Harvested Area of Ornamental Plants by Subdistrict and Kind of Plant in Sinjai Regency (m<sup>2</sup>), 2020 and 2021<sup>x</sup>.....</i>	137
5.1.10	Produksi Tanaman Hias Menurut Kecamatan dan Jenis Tanaman di Kabupaten Sinjai (tangkai), 2020 dan 2021 <sup>x</sup> <i>Production of Ornamental Plants by Subdistrict and Kind of Plant in Sinjai Regency (stalks), 2020 and 2021<sup>x</sup>.....</i>	139
5.1.11	Luas Panen Tanaman Hias Menurut Jenis Tanaman di Kabupaten Sinjai (m <sup>2</sup> ), 2018–2021 <i>Harvested Area of Ornamental Plants by Kind of Plant in Sinjai Regency (m<sup>2</sup>), 2018–2021.....</i>	141
5.1.12	Produksi Tanaman Hias Menurut Jenis Tanaman di Kabupaten Sinjai (tangkai), 2018–2021 <i>Production of Ornamental Plants by Kind of Plant n Sinjai Regency (stalks), 2018–2021.....</i>	142
5.1.13	Produksi Buah-buahan Menurut Kecamatan dan Jenis Tanaman di Kabupaten Sinjai (kuintal), 2020 dan 2021 <sup>x</sup> <i>Production of Fruits by Subdistrict and Kind of Plant in Sinjai Regency (kuintal), 2020 and 2021<sup>x</sup>.....</i>	143



5.1.14	Produksi Buah-Buahan dan Sayuran Tahunan Menurut Jenis Tanaman di Kabupaten Sinjai (kuintal), 2018–2021 <i>Production of Annual Fruits and Vegetables by Kind of Plant in Sinjai Regency (quintal), 2018–2021</i> .....	148
<b>5.2</b>	<b>PERKEBUNAN</b> <b>ESTATE CROPS</b>	
5.2.1	Luas Areal Tanaman Perkebunan Menurut Kecamatan dan Jenis Tanaman di Kabupaten Sinjai (ha), 2020 dan 2021* <i>Planted Area of Estate Crops by Subdistrict and Type of Crops in Sinjai Regency (ha), 2020 and 2021*</i> .....	149
5.2.2	Produksi Perkebunan Menurut Kecamatan dan Jenis Tanaman di Kabupaten Sinjai (ton), 2020 dan 2021* <i>Production of Estate by Subdistrict and Type of Crops in Sinjai Regency (ton), 2020 and 2021*</i> .....	154
<b>5.3</b>	<b>PETERNAKAN</b> <b>LIVESTOCK</b>	
5.3.1	Populasi Unggas Menurut Kecamatan dan Jenis Unggas di Kabupaten Sinjai (ekor), 2021 <i>Poultry Population by Subdistrict and Kind of Poultry in Sinjai Regency, 2021</i> .....	159
5.3.2	Jumlah Pemotongan Ternak/Unggas Menurut Jenis Ternak dan Lokasi Pemotongan di Kabupaten Sinjai (ekor), 2021 <i>Number of Slaughter by Subdistrict, Kind of Livestock/Poultry and Location in Sinjai Regency, 2021</i> .....	160
5.3.3	Jumlah Produksi Ternak Menurut Jenis Ternak di Kabupaten Sinjai, 2021 <i>Number of Livestock/Poultry Production by Kind of Livestock/Poultry in Sinjai Regency, 2021</i> .....	161
5.3.4	Jumlah Rumah Tangga yang Mengusahakan/Memelihara Ternak Menurut Kecamatan dan Jenis Ternak di Kabupaten Sinjai, 2021 <i>Number of Households That Breeding Livestock/Poultry by Subdistrict and Kind of Livestock/Poultry in Sinjai Regency, 2021</i> .	162
<b>5.4</b>	<b>PERIKANAN</b> <b>FISHERY</b>	

5.4.1	Volume Pendaratan Ikan di TPI Lappa Kabupaten Sinjai, 2021 <i>Volume of Fish at TPI Lappa in Sinjai Regency, 2021</i> .....	163
5.4.2	Jumlah Masing-Masing Unit Penangkapan Ikan yang Dioperasikan dan Hasil Produksi Menurut Jenis Alat di Kabupaten Sinjai, 2021 <i>Number of Catching Unit and Total Production by Type of Tools in Sinjai Regency, 2021</i> .....	164
5.4.3	Jumlah RTP, Perahu/Kapal Perikanan Serta Unit Penangkapan yang Dioperasikan Menurut Jenis Kapal di Kabupaten Sinjai, 2021 <i>Number of Catching Unit and Total Production by Type of Tools in Sinjai Regency, 2021</i> .....	165
<b>6.</b>	<b>INDUSTRI, PERTAMBANGAN, DAN ENERGI/ INDUSTRY, MINING, AND ENERGY</b>	
6.1	Daya Terpasang, Produksi, dan Distribusi Listrik PT. PLN (Persero) pada Cabang/Ranting PLN Menurut Kecamatan di Kabupaten Sinjai, 2021 <i>Installed Electricity Power, Production, and Distribution of PT. PLN (Persero) at PLN Branch by Subdistrict in Sinjai Regency, 2021</i> .....	172
6.2	Jumlah Pelanggan dan Air yang Disalurkan Menurut Kecamatan di Kabupaten Sinjai, 2021 <i>Number of Customers and Distributed Water by Subdistrict in Sinjai Regency, 2021</i> .....	173
6.3	Jumlah Pelanggan dan Air yang Disalurkan Menurut Jenis Pelanggan di Kabupaten Sinjai, 2021 <i>Number of Customers and Distributed Water by Customers Type in Sinjai Regency, 2021</i> .....	174
<b>7.</b>	<b>PARIWISATA/TOURISM</b>	
7.1	Jumlah Rumah Makan/Restoran Menurut Kecamatan di Kabupaten Sinjai, 2018–2021 <i>Number of Restaurants by Subdistrict in Sinjai Regency, 2018–2021</i> ...	180
7.2	Jumlah Kunjungan Wisatawan di Kabupaten Sinjai, 2021 <i>Number of Tourist Visits in Sinjai Regency, 2021</i> .....	181

<b>8.</b>	<b>TRANSPORTASI DAN KOMUNIKASI/ TRANSPORTATION AND COMMUNICATION</b>	
<b>8.1</b>	<b>TRANSPORTASI TRANSPORTATION</b>	
8.1.1	Panjang Jalan <sup>1</sup> Menurut Tingkat Kewenangan Pemerintahan di Kabupaten Sinjai (km), 2019–2021 <i>Length of Roads<sup>1</sup> by Level of Government Authority in Sinjai Regency (km), 2019–2021</i> .....	189
8.1.2	Panjang Jalan Kabupaten Menurut Jenis Permukaan Jalan di Kabupaten Sinjai (km), 2019–2021 <i>Length of Roads by Type of Road Surface in Sinjai Regency (km), 2019–2021</i> .....	190
8.1.3	Panjang Jalan Kabupaten Menurut Kondisi Jalan di Kabupaten Sinjai (km), 2019–2021 <i>Length of Roads by Condition of Roads in Sinjai Regency (km), 2019–2021</i> .....	191
<b>8.2</b>	<b>KOMUNIKASI COMMUNICATION</b>	
8.2.1	Jumlah Kantor Pos Pembantu Menurut Kecamatan di Kabupaten Sinjai, 2018–2021 <i>Number of Post Offices Subsidiaries by Subdistrict in Sinjai Regency, 2018–2021</i> .....	192
<b>9.</b>	<b>PERBANKAN, KOPERASI, DAN HARGA-HARGA/BANKING, COOPERATIVE, AND PRICES</b> .....	
9.1	Jumlah Koperasi Aktif Menurut Kecamatan di Kabupaten Sinjai, 2018–2021 <i>Number of Active Cooperative by Subdistrict in Sinjai Regency, 2018–2021</i> .....	199
9.2	Jumlah Koperasi Menurut Jenis Koperasi dan Kecamatan di Kabupaten Sinjai, 2021	

<i>Number of Cooperative by Kind of Cooperative and Subdistrict in Sinjai Regency, 2021</i> .....	200
---	-----

**10. PENGELUARAN PENDUDUK/POPULATION EXPENDITURE**

10.1	Rata-rata Pengeluaran per Kapita Sebulan Menurut Kelompok Komoditas (rupiah) di Kabupaten Sinjai, 2020 dan 2021 <i>Monthly Average Expenditure per Capita by Commodity Group (rupiahs) in Sinjai Regency, 2020 and 2021</i> .....	207
10.2	Persentase Pengeluaran per Kapita Sebulan Menurut Kelompok Komoditas di Kabupaten Sinjai, 2020 dan 2021 <i>Percentage of Monthly Expenditure per Capita by Commodity Group in Sinjai Regency, 2020 and 2021</i> .....	208
10.3	Persentase Penduduk Menurut Golongan Pengeluaran Per Kapita Sebulan di Kabupaten Sinjai, 2021 <i>Percentage of Population by Class of Monthly Expenditure per Capita in Sinjai Regency, 2021</i> .....	209

**11. PERDAGANGAN/TRADE**

11.1	Jumlah Sarana Perdagangan Menurut Jenisnya di Kabupaten Sinjai, 2018–2021 <i>Number of Trading Facilities by Type of Facility in Sinjai Regency, 2018–2021</i> .....	216
------	---	-----

**12. SISTEM NERACA REGIONAL/SYSTEM OF REGIONAL ACCOUNTS**

12.1	Produk Domestik Regional Bruto Atas Dasar Harga Berlaku Menurut Lapangan Usaha di Kabupaten Sinjai (miliar rupiah), 2017–2021 <i>Gross Regional Domestic Product at Current Market Prices by Industry in Sinjai Regency (billion rupiahs), 2017–2021</i> .....	225
12.2	Produk Domestik Regional Bruto Atas Dasar Harga Konstan 2010 Menurut Lapangan Usaha di Kabupaten Sinjai (miliar rupiah), 2017–2021 <i>Gross Regional Domestic Product at 2010 Constant Market Prices by Industry in Sinjai Regency (billion rupiahs), 2017–2021</i> .....	227

12.3	Distribusi Persentase Produk Domestik Regional Bruto Atas Dasar Harga Berlaku Menurut Lapangan Usaha di Kabupaten Sinjai, 2017–2021 <i>Percentage Distribution of Gross Regional Domestic Product at Current Market Prices by Industry in Sinjai Regency, 2017–2021</i> .....	229
12.4	Laju Pertumbuhan Produk Domestik Regional Bruto Atas Dasar Harga Konstan 2010 Menurut Lapangan Usaha di Kabupaten Sinjai (persen), 2017–2021 <i>Growth Rate of Gross Regional Domestic Product at 2010 Constant Market Prices by Industry in Sinjai Regency (percent), 2017–2021</i> .....	231
12.5	Indeks Implisit Produk Domestik Regional Bruto Atas Dasar Harga Konstan 2010 Menurut Lapangan Usaha di Kabupaten Sinjai , 2017–2021 <i>Implicit Price Index of Gross Regional Domestic Product at 2010 Constant Market Prices by Industry in Sinjai Regency (percent), 2017–2021</i> .....	233
12.6	Laju Pertumbuhan Indeks Implisit Produk Domestik Regional Bruto Atas Dasar Harga Konstan 2010 Menurut Lapangan Usaha di Kabupaten Sinjai (persen), 2017–2021 <i>Growth Rate of Implicit Price Index of Gross Regional Domestic Product at 2010 Constant Market Prices by Industry in Sinjai Regency (percent), 2017–2021</i> .....	235
12.7	Produk Domestik Regional Bruto Atas Dasar Harga Berlaku Menurut Jenis Pengeluaran di Kabupaten Sinjai (miliar rupiah), 2017–2021 <i>Gross Regional Domestic Product at Current Market Prices by Type of Expenditure in Sinjai Regency (billion rupiahs), 2017–2021</i> .....	237
12.8	Produk Domestik Regional Bruto Atas Dasar Harga Konstan 2010 Menurut Jenis Pengeluaran di Kabupaten Sinjai (miliar rupiah), 2017–2021 <i>Gross Regional Domestic Product at 2010 Constant Market Prices by Type of Expenditure in Sinjai Regency (billion rupiahs), 2017–2021</i> .....	238
12.9	Distribusi Persentase Produk Domestik Regional Bruto Atas Dasar Harga Berlaku Menurut Jenis Pengeluaran di Kabupaten Sinjai, 2017–2021	

	<i>Percentage Distribution of Gross Regional Domestic Product at Current Market Prices by Type of Expenditure in Sinjai Regency, 2017–2021 .....</i>	239
12.10	Laju Pertumbuhan Produk Domestik Regional Bruto Atas Dasar Harga Konstan 2010 Menurut Pengeluaran di Kabupaten Sinjai (persen), 2017–2021 <i>Growth Rate of Gross Regional Domestic Product at 2010 Constant Market Prices by Industry in Sinjai Regency (percent), 2017–2021 .....</i>	240
12.11	Indeks Implisit Produk Domestik Regional Bruto Menurut Jenis Pengeluaran di Kabupaten Sinjai, 2017–2021 <i>Implicit Price Index of Gross Regional Domestic Product at 2010 Constant Market Prices by Type of Expenditure in Sinjai Regency, 2017–2021 .....</i>	241
12.12	Laju Pertumbuhan Indeks Implisit Produk Domestik Regional Bruto Menurut Jenis Pengeluaran di Kabupaten Sinjai (persen), 2017–2021 <i>Growth Rate of Implicit Price Index of Gross Regional Domestic Product at 2010 Constant Market Prices by Type of Expenditure in Sinjai Regency (percents), 2017–2021 .....</i>	242
<b>13.</b>	<b>PERBANDINGAN ANTAR KABUPATEN/ KOTA/ REGENCY/MUNICIPAL COMPARISON</b>	
13.1	Jumlah Penduduk Menurut Kabupaten/Kota di Provinsi Sulawesi Selatan (ribu), 2017–2021 <i>Population by Regency in South Sulawesi Province (thousand), 2017–2021 .....</i>	249
13.2	Laju Pertumbuhan Produk Domestik Regional Bruto Atas Dasar Harga Konstan 2010 Menurut Kabupaten/ Kota di Provinsi Sulawesi Selatan (persen), 2017–2021 <i>Rate of Growth of Gross Regional Domestic Products at Constant 2010 Prices by Regency in South Sulawesi Province (percent), 2017–2021 .....</i>	251
13.3	Jumlah Penduduk Miskin Menurut Kabupaten/Kota di Provinsi Sulawesi Selatan (ribu), 2017–2021 <i>Number of Poor Population by Regency in Sulawesi Selatan Province (thousand), 2017–2021 .....</i>	253

13.4	Indeks Pembangunan Manusia Menurut Kabupaten/ Kota di Provinsi Sulawesi Selatan, 2017–2021 <i>Human Development Index by Regency in Sulawesi Selatan Province, 2017–2021</i> .....	255
13.4	Indeks Pembangunan Gender Menurut Kabupaten/ Kota di Provinsi Sulawesi Selatan, 2017–2021 <i>Gender Development Index by Regency in Sulawesi Selatan Province, 2017–2021</i> .....	257

<https://sinjaikab.bps.go.id>





## DAFTAR GAMBAR/ LIST OF FIGURES

		Halaman <i>Page</i>
1.1	Luas Daerah menurut Kecamatan (%), 2021 Area of Subdistrict (%), 2021 .....	6
1.2	Jarak dari Ibukota Kabupaten ke Ibukota Provinsi di Kabupaten Sinjai (km), 2021 Distance between Regency Capital and Province Capital in Sinjai Regency (km), 2021 .....	7
2.1	Jumlah Desa/Kelurahan Menurut Kecamatan di Kabupaten Sinjai, 2021 Number of Villages/Kelurahan by Subdistrict in Sinjai Regency, 2021 .....	21
2.2	Jumlah Pegawai Negeri Sipil Menurut Jabatan dan Jenis Kelamin di Kabupaten Sinjai, 2021 Number of Civil Servants by Occupation and Sex in Sinjai Regency, 2021 .....	22
3.1	Persentase Penduduk Tiap Kecamatan di Kabupaten Sinjai, 2021 Percentage of Total Population in Subdistrict of Sinjai Regency, 2021	41
3.2	Jumlah Penduduk Berumur 15 Tahun Keatas Menurut Jenis Kegiatan Selama Seminggu yang Lalu di Kabupaten Sinjai, 2021 Population Aged 15 Years and Over by Type of Activity During The Previous Week in Sinjai Regency, 2021 .....	42
4.1	Jumlah Sekolah menurut Kecamatan di Kabupaten Sinjai, 2021 Number of Schools by Subdistrict in Sinjai Regency, 2021 .....	61
4.2	Jumlah Penduduk Miskin di Kabupaten Sinjai, 2014–2021 Number of Poor People in Sinjai Regency, 2014–2021 .....	62
5.1	Produksi Tanaman Sayuran Semusim Menurut Jenis Tanaman di Kabupaten Sinjai (kuintal), 2021 Production of Seasonal Vegetables by Kind of Plant in Sinjai Regency (quintal), 2021 .....	119

5.2	Produksi Buah-Buahan Tahunan Menurut Jenis Tanaman di Kabupaten Sinjai (kuintal), 2021 Production of Annual Fruits by Kind of Plant in Sinjai Regency (quintal), 2021 .....	120
6.1	Jumlah Air yang Disalurkan Menurut Kecamatan di Kabupaten Sinjai, 2021 Number of Distributed Water by Subdistrict in Sinjai Regency, 2021	171
7.1	Persentase Rumah Makan/Restoran Menurut Kecamatan di Kabupaten Sinjai, 2021 Percentage of Restaurants by Subdistrict in Sinjai Regency, 2021 .....	179
8.1	Panjang Jalan Kabupaten Menurut Kondisi Jalan di Kabupaten Sinjai (km), 2021 Length of Roads by Condition of Roads in Sinjai Regency (km), 2021 .....	188
9.1	Jumlah Koperasi Aktif di Kabupaten Sinjai, 2018–2021 Number of Active Cooperative in Sinjai Regency, 2018–2021 .....	198
10.1	Persentase Penduduk Menurut Golongan Pengeluaran Per Kapita Sebulan di Kabupaten Sinjai, 2021 .....	205
	Percentage of Population by Class of Monthly Expenditure per Capita in Sinjai Regency, 2021 .....	205
10.2	Rata-rata Pengeluaran per Kapita Sebulan (rupiah) di Kabupaten Sinjai, 2020 dan 2021 Monthly Average Expenditure per Capita (rupiahs) in Sinjai Regency, 2020 and 2021 .....	206
11.1	Jumlah Sarana Perdagangan Menurut Jenisnya di Kabupaten Sinjai, 2021 Number of Trading Facilities by Type of Facility in Sinjai Regency, 2021 .....	215
12.1	Laju Pertumbuhan Produk Domestik Regional Bruto Atas Dasar Harga Konstan 2010 di Kabupaten Sinjai (persen), 2017–2021 Growth Rate of Gross Regional Domestic Product at 2010 Constant Market Prices in Sinjai Regency (percent) .....	223

12.2	Produk Domestik Regional Bruto Atas Dasar Harga Berlaku di Kabupaten Sinjai (miliar rupiah), 2017–2021 Gross Regional Domestic Product at Current Market Prices in Sinjai Regency (billion rupiahs), 2017–2021 .....	224
13.1	Jumlah Penduduk Menurut Kabupaten/Kota di Provinsi Sulawesi Selatan (ribu), 2021 Population by Regency in South Sulawesi Province (thousand), 2021 .....	247
13.2	Laju Pertumbuhan Produk Domestik Regional Bruto Atas Dasar Harga Konstan 2010 Menurut Kabupaten/ Kota di Provinsi Sulawesi Selatan (persen), 2021 Rate of Growth of Gross Regional Domestic Products at Constant 2010 Prices by Regency in South Sulawesi Province (percent), 2021 ...	248

<https://sinjaikab.bps.go.id>



## PENJELASAN SINGKAT/ EXPLANATORY NOTES

Tanda-tanda, satuan-satuan, dan lain-lainnya yang digunakan dalam publikasi ini adalah sebagai berikut:

*Symbols, measurement units, and acronyms which are used in this publication, are as follows:*

### 1. TANDA-TANDA/SYMBOLS

Data tidak tersedia/ <i>Data not available</i> .....	: ...
Tidak ada atau nol / <i>Null or zero</i> .....	: -
Data dapat diabaikan/ <i>Data negligible</i> .....	: 0
Tanda decimal/ <i>Decimal point</i> .....	: ,
Data tidak dapat ditampilkan/ <i>Not applicable</i> .....	: NA
Angka estimasi/ <i>Estimated figures</i> .....	: e
Angka diperbaiki/ <i>Revised figures</i> .....	: r
Angka sementara/ <i>Preliminary figures</i> .....	: x
Angka sangat sementara/ <i>Very preliminary figures</i> .....	: xx
Angka sangat sangat sementara/ <i>Very very preliminary figures</i> .....	: xxx

### 2. SATUAN/UNITS

barel/ <i>barrel</i> .....	: 158,99 liter/ <i>litres</i> = 1/6,2898 m <sup>3</sup>
hektar (ha)/ <i>hectare (ha)</i> .....	: 10 000 m <sup>2</sup>
kilometer (km)/ <i>kilometres (km)</i> .....	: 1 000 meter/ <i>meters (m)</i>
knot/ <i>knot</i> .....	: 1,8523 km/jam ( <i>km/hour</i> )
kuintal/ <i>quintal</i> .....	: 100 kg
KWh .....	: 1 000 Watt hour
MWh .....	: 1 000 KWh
liter (untuk beras)/ <i>litre (for rice)</i> .....	: 0,80 kg
MMSCF .....	: 1/35,3 m <sup>3</sup>
metrik ton (m.ton)/ <i>metric ton (m. ton)</i> .....	: 0,98421 long ton = 1 000 kg
ons/ <i>ounce</i> .....	: 28,31 gram/ <i>grams</i>
ton .....	: 1 000 kg

Satuan lain: buah, dus, butir, helai/lembar, kaleng, batang, pulsa, ton kilometer (ton-km), jam, menit, persen (%).

*Other units: unit, pack, pieces, sheet, tin, pulse, ton-kilometres(ton-km), hour, minute, percent (%).*

Perbedaan angka di belakang koma disebabkan oleh pembulatan angka.

*The difference in decimal numbers is caused by rounding.*



## DAFTAR SINGKATAN/ LIST OF ABBREVIATIONS

SI	: Stasiun Iklim
SIMPK	: Stasiun Meteorologi Pertanian Khusus
t.t	: Tempat tidur
BCG	: Bacillus Calmette Guerin
DPT	: Difteri, Pertusis, Tetanus
TT	: Tetanus Toxoid
IOT	: Industri Obat Tradisional/ <i>Traditional Medicine Industry</i>
IKOT	: Industri Kecil Obat Tradisional/ <i>Traditional Medicine Small</i>
Alkes	: Alat kesehatan/ <i>Health Kits</i>
PKRT	: Perbekalan Kesehatan Rumah tangga/ <i>Household Health Logistics</i>
Kompl	: Komplemen/ <i>Complement</i>
IRTP	: Industri Pangan Produksi Rumah Tangga/ <i>Foods Home Industry</i>
PBF	: Pedagang Besar Farmasi/ <i>Pharmacy Whole-seller</i>
GFK	: Gudang Farmasi Kab/Kota/Regency/ <i>Municipality Pharmacy Warehouse</i>
RB	: Rumah Bersalin/ <i>Delivery House</i>
Pustu	: Puskesmas pembantu/ <i>Auxiliary Public Health Center</i>
BP	: Balai Pengobatan/ <i>Polyclinic</i>
TPS	: Tempat Pembuangan Sementara / <i>landfill</i>
Jamkesmas	: Jaminan kesehatan masyarakat miskin/ <i>Poor public health insurance</i>
PJKMU	: Program Jaminan Kesehatan Masyarakat Umum
SIUP	: Surat Ijin Usaha Perdagangan/ <i>Trading Permission Letter</i>
TDP	: Tanda Daftar Perusahaan/ <i>Company Registration Identity</i>
API	: Angka Pengenal Importir/ <i>Importer's Identity Number</i>





## STATISTIK KUNCI, 2019-2021

### Key Statistics, 2019–2021

Rincian/Description	Satuan/Unit	2019	2020	2021
(1)	(2)	(3)	(4)	(5)
<b>SOSIAL/SOCIAL</b>				
Penduduk <sup>1</sup> /Population <sup>1</sup>	ribu/thousands	244,13	259,48	261,37
Laju Pertumbuhan Penduduk <sup>1</sup> /Population Growth <sup>1</sup>	%	0,599	0,628	0,728
Angka Harapan Hidup <sup>1-e</sup> /Life Expectancy Rate <sup>1</sup>	tahun/years	67,17	67,30	67,38
Angka Melek Huruf Usia 15+/Literacy Rate Aged 15+	%	90,0	89,3	89,0
Tingkat Partisipasi Angkatan Kerja -TPAK <sup>2,3</sup> Labour Force Participation Rate-LFPR <sup>2,3</sup>	%	65,18	69,90	71,91
Tingkat Pengangguran Terbuka-TPT <sup>2,3</sup> Unemployment Rate-UR <sup>2,3</sup>	%	2,17	2,65	2,61
Penduduk Miskin <sup>4</sup> /Poor People <sup>4</sup>	ribu/thousands	22,27	22,06	21,69
Persentase Penduduk Miskin <sup>4</sup> Percentage of Poor People <sup>4</sup>	%	9,28	9,00	8,29
Indeks Pembangunan Manusia-IPM <sup>5</sup> Human Development Index <sup>5</sup>	–	67,05	67,60	67,75
<b>EKONOMI/ECONOMIC</b>				
Produk Domestik Regional Bruto (PDRB) Harga Berlaku <sup>6</sup> Gross Regional Domestic Bruto (GRDP) at Current Price <sup>6</sup>	miliar rupiah billion rupiahs	10 960,62	11 325,05	12 297,08
Laju Pertumbuhan Ekonomi <sup>7</sup> /Economic Growth <sup>7</sup>	%	6,12	1,55	5,23
PDRB Per Kapita Harga Berlaku <sup>6,8</sup> Per Capita of GRDP at Current Price <sup>6,8</sup>	juta rupiah million rupiahs	44,90	43,65	47,05

Catatan/Notes: <sup>1</sup> Data 2019 hasil proyeksi SP 2010 . Data 2020 hasil Hasil Sensus Penduduk (SP) 2020 (September). Data 2021 hasil proyeksi SP 2020/The 2019 data was the result of projection from SP2010 . The 2020 data was the result of 2020 Population Census (September). The 2021 data was the result of projection from SP2020.

<sup>2</sup> Kondisi Agustus/Condition at August

<sup>3</sup> Menggunakan penimbang hasil proyeksi penduduk Survei Penduduk Antar Sensus (SUPAS) 2015/Weighted by the population projection results of the Intercensal Population Survey (SUPAS) 2015

<sup>4</sup> Kondisi Maret/Condition at March

<sup>5</sup> Sejak tahun 2010, IPM dihitung dengan metode baru. Komponen IPM metode baru adalah angka harapan hidup saat lahir, harapan lama sekolah, rata-rata lama sekolah, dan pengeluaran per kapita/Since 2010, HDI was calculated using new method. New HDI component are life expectancy at birth, expected years of schooling, means years of schooling, and expenditure per capita

<sup>6</sup> Mulai tahun 2010 mengadopsi System of National Account 2008 (SNA 2008)/Since 2010 is in line with System of National Account 2008 (SNA 2008)

<sup>7</sup> Menggunakan tahun dasar 2010 (2010=100)/Using 2010 base year (2010=100)

<sup>8</sup> Menggunakan proyeksi penduduk berdasarkan hasil SP2010/Using population projection based on SP2010



# BAB 01

## GEOGRAFI DAN IKLIM GEOGRAPHY AND CLIMATE

### Luas Wilayah SINJAI

Total Area of Sinjai Regency

**819,96** km<sup>2</sup>  
sq.km



### KONDISI IKLIM di Stasiun BMKG Kabupaten Maros Climate Condition at the Maros BMKG Station

**2021**



Jumlah  
**HARI HUJAN**

**208**  
Hari/Days



Rata-rata  
**KECEPATAN ANGIN**

**2,82**  
m/detik



Rata-rata  
**SUHU UDARA**

**28,5**  
Celcius



Rata-rata  
**KELEMBAPAN UDARA**

**1008,9**  
mbar



**PENJELASAN TEKNIS**

1. Badan Pusat Statistik (BPS) telah melakukan Pendataan Potensi Desa (Podes) sejak tahun 1980. Sejak saat itu, Podes dilaksanakan secara rutin sebanyak 3 kali dalam kurun waktu sepuluh tahun untuk mendukung kegiatan Sensus Penduduk, Sensus Pertanian, ataupun Sensus Ekonomi. Dengan demikian, fakta potensi yang penting terkait ketersediaan infrastruktur potensi yang dimiliki oleh setiap wilayah dapat dipantau perkembangannya secara berkala dan terus menerus.
2. Sejak tahun 2008, pendataan Podes mengalami perubahan dengan adanya penambahan kuesioner suplemen kecamatan dan kabupaten / kota. Penambahan kuesioner tersebut bertujuan untuk meningkatkan manfaat data Podes bagi para konsumen data dan pemerintah daerah dalam perencanaan pembangunan wilayah.
3. Cakupan Wilayah Pencacahan Podes dilakukan secara sensus terhadap seluruh wilayah, administrasi pemerintahan terendah setingkat desa (yaitu desa, kelurahan, nagari Unit Pemukiman Transmigrasi (UPT) yang masih dibina oleh kementerian terkait.

**TECHNICAL NOTES**

1. *BPS- Statistics already recorded village potential (Podes) since 1980. Since then Podes regularly implemented 3 (three) times within ten years to support the activities of the Population Census, Agriculture Census, or Economic Census. Thus, important facts related to the availability of infrastructure and the potential possessed by each region can be monitored regularly and continually.*
2. *Since 2008, Podes has been changed especially in providing additional information from subdistrict and regency /municipality, using separate questionnaires. The goal of these changes is to provide more benefits for data users and local government in regional development planning.*
3. *Podes Coverage Podes enumeration is implemented as a census of the governmental administrative region equivalent to village (i.e. village, sub-district, nagari, and Transmigration Settlement Unit which is still fostered by the relevant ministries).*

4. Metode Pengumpulan Data Pengumpulan data Podes 2014 dilakukan melalui wawancara langsung oleh petugas terlatih dengan narasumber yang relevan. Petugas adalah aparatur ataupun mitra kerja BPS Kabupaten, sementara narasumber kepala desa/lurah atau narasumber lain yang memiliki pengetahuan terhadap wilayah target pencacahan.
  5. Desa/Kelurahan Tepi Laut adalah desa/kelurahan yang sebagian atau seluruh wilayahnya bersinggungan langsung dengan laut, baik berupa pantai maupun tebing karang.
  6. Desa/Kelurahan bukan tepi laut adalah desa/kelurahan yang wilayahnya tidak bersinggungan langsung dengan laut.
  7. Curah hujan (mm) adalah ketinggian air hujan yang jatuh pada tempat yang datar dengan asumsi tidak menguap, tidak meresap dan tidak mengalir. Curah hujan 1 (satu) mm adalah air hujan setinggi 1 (satu) mm yang jatuh (tertampung) pada tempat yang datar seluas 1 m<sup>2</sup> dengan asumsi tidak ada yang menguap, mengalir, dan meresap.
4. *Method of Data Collection Data collection of Podes 2014 carried out through direct interviews by trained personnel with relevant respondents. The interviewers are BPS Regency /Municipality personnel or partners meanwhile, the selected respondents are the village head/sub-district head or other respondents who have the knowledge towards the target area of enumeration.*
  5. *Coastal Village/Coastal Sub-District is a village/sub-district which some areas are intersect/directly adjacent to the sea, either gently sloping/flat beach or cliffs/reef.*
  6. *Non Coastal Village/Non Coastal Sub-District is a village which has no area that intersect/directly adjacent to the sea.*
  7. *Precipitation (mm) is the height of rain falling on a level with the assumption does not evaporate, does not seep and flow. Precipitation of 1 mm of rain is as high as 1 mm that fell (deposited) on a flat area of 1 m<sup>2</sup>, assuming no yawning, flowing, and pervasive.*

**ULASAN**

Secara astronomis, Kabupaten Sinjai Kabupaten Sinjai terletak antara 502'56" - 5021'16" Lintang Selatan dan antara 1190 56'30" - 1200 25'33" Bujur Timur.

Berdasarkan posisi geografis, Kabupaten Sinjai memiliki batas-batas: Utara – Kabupaten Bone; Selatan – Kabupaten Bulukumba, Kabupaten Bantaeng; Barat – Kabupaten Gowa; Timur – Teluk Bone.

Sinjai Terdiri dari 9 kecamatan, yaitu:

- Sinjai Barat
- Sinjai Borong
- Sinjai Selatan
- Tellulimpoe
- Sinjai Timur
- Sinjai Tengah
- Sinjai Utara
- Bulupoddo
- Pulau Sembilan

Luas wilayah Kabupaten Sinjai tercatat 819,96 Km<sup>2</sup> dengan jarak 223 Km<sup>2</sup> dari ibu kota Provinsi Sulawesi Selatan. Kecamatan Tellulimpoe merupakan kecamatan terluas dengan luas 147,30 Km<sup>2</sup> atau 18 persen dari seluruh wilayah Kabupaten Sinjai.

Kabupaten Sinjai dan pada umumnya daerah di Indonesia mempunyai dua musim yaitu musim kemarau yang terjadi pada bulan September sampai dengan Maret dan musim penghujan yang terjadi pada bulan April sampai dengan Juli.

**DESCRIPTION**

*Astronomically, Sinjai District of Sinjai Regency is located between 502'56" - 5021'16" South Latitude and between 119056'30"- 120025'33" East Longitude.*

*In terms of geographic position, Sinjai district has boundaries: North - Bone District; South - Bulukumba District, Bantaeng District; West - Gowa District; East - Bone Bay.*

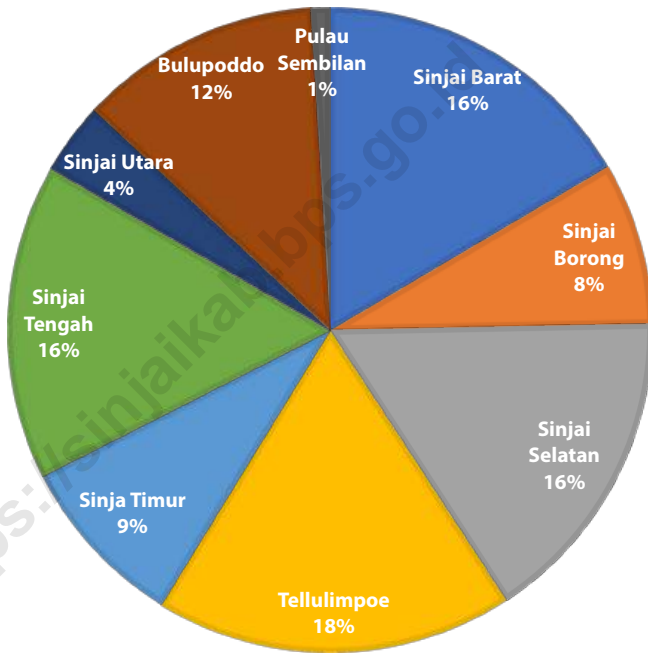
*Sinjai has 9 subdistricts, these include:*

- Sinjai Barat
- Sinjai Borong
- Sinjai Selatan
- Tellulimpoe
- Sinjai Timur
- Sinjai Tengah
- Sinjai Utara
- Bulupoddo
- Pulau Sembilan

Sinjai Regency has an area of 819.96 km<sup>2</sup> with a distance of 223 km<sup>2</sup> from the capital of South Sulawesi Province. Tellulimpoe is the widest subdistrict, it's about 147,30 sq km respectively or 17,96 percent of total area of Sinjai.

Sinjai Regency and in general the area in Indonesia has two seasons namely the dry season that occurred in September to March and rainy season that occurred in April to July.

**Gambar 1.1** Luas Daerah menurut Kecamatan (%), 2021  
**Figures 1.1** Area of Subdistrict (%), 2021

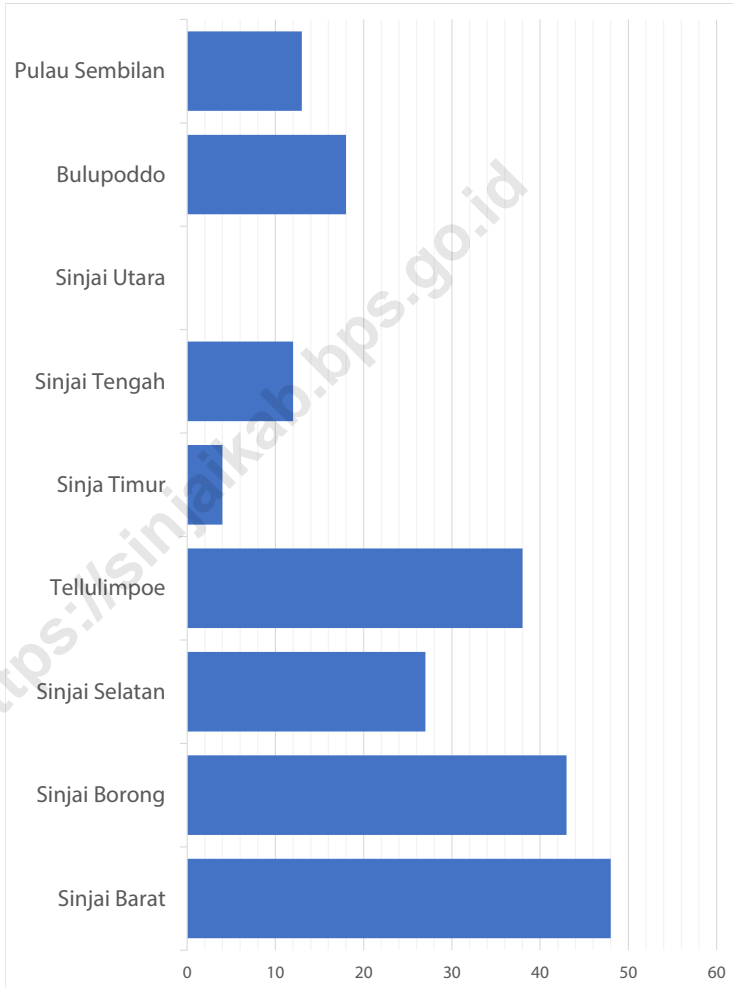


Sumber/Source : Badan Perencanaan Pembangunan Daerah Kabupaten Sinjai/Regional Development Planning Board in Sinjai



**Gambar** 1.2  
**Figures**

**Jarak dari Ibukota Kabupaten ke Ibukota Provinsi di Kabupaten Sinjai (km), 2021**  
*Distance between Regency Capital and Province Capital in Sinjai Regency (km), 2021*



Sumber/Source : Kanwil Badan Pertanahan Nasional Provinsi Jawa Tengah/National Landagency Council of Jawa Tengah Province

## 1.1 KEADAAN GEOGRAFI GEOGRAPHY CONDITION

**Tabel** 1.1.1 **Luas Daerah dan Jumlah Pulau Menurut Kecamatan di Kabupaten Sinjai, 2021**  
**Table** 1.1.1 **Total Area and Number of Islands by Subdistrict in Sinjai Regency, 2021**

Kecamatan <i>Subdistrict</i>	Ibukota Kecamatan <i>Capital of Subdistrict</i>	Luas <i>Total Area</i> (km <sup>2</sup> /sq.km)
(1)	(2)	(3)
Sinjai Barat	Tassililu	135,53
Sinjai Borong	Pasir Putih	66,97
Sinjai Selatan	Bikeru	131,99
Tellulimpo	Mannanti	147,30
Sinja Timur	Samataring	71,88
Sinjai Tengah	Samaenre	129,70
Sinjai Utara	Balangnipa	29,57
Bulupoddo	Lamatti Riattang	99,47
Pulau Sembilan	Pulau Harapan	7,55
<b>SINJAI</b>	<b>***</b>	<b>819,96</b>

Lanjutan Tabel/*Continued Table 1.1.1*

Kecamatan <i>Subdistrict</i>	Persentase terhadap Luas Kabupaten <i>Percentage to Regency Area</i>	Jumlah Pulau <i>Number of Islands</i>
(1)	(4)	(5)
Sinjai Barat	16,53	-
Sinjai Borong	8,17	-
Sinjai Selatan	16,10	-
Tellulimpoe	17,96	-
Sinja Timur	8,77	-
Sinjai Tengah	15,82	-
Sinjai Utara	3,61	-
Bulupoddo	12,13	-
Pulau Sembilan	0,92	9
<b>SINJAI</b>	<b>100,00</b>	<b>9</b>

Catatan/Note: <sup>1</sup> Berdasarkan Peraturan Menteri Dalam Negeri Nomor 137 Tahun 2017 tanggal 29 Desember 2017/*Based on Minister of Home Affairs Regulation Number 137/2017, December 29, 2017*

<sup>2</sup> Berdasarkan informasi Kementerian Dalam Negeri Tahun 2018/*Based on information from Ministry of Home Affairs, 2018*

Sumber/Source: Badan Perencanaan Pembangunan Daerah Kabupaten Sinjai/*Regional Development Planning Board in Sinjai*

**Tabel**  
**Table** 1.1.2

**Tinggi Wilayah dan Jarak ke Ibukota Kabupaten Menurut  
Kecamatan di Kabupaten Sinjai, 2021**  
*Altitude and Distance to the Capital of Regency by  
Subdistrict in Sinjai Regency, 2021*

Kecamatan Subdistrict	Tinggi Wilayah (mdpl) Altitude (m a.s.l)					
	< 25		25 - 100		100 - 500	
	Ha	%	Ha	%	Ha	%
(1)	(2)	(3)	(4)	(5)	(6)	(7)
Sinjai Barat	-	-	-	-	1 717	12,67
Sinjai Borong	-	-	-	-	156	2,33
Sinjai Selatan	-	-	-	-	12 687	96,12
Tellulimpo	387	2,63	2 474	16,80	11 869	80,58
Sinja Timur	2 128	29,60	3 210	44,66	1 850	25,74
Sinjai Tengah	-	-	616	4,75	9 419	72,62
Sinjai Utara	1 513	51,17	1 444	48,83	-	-
Bulupoddo	-	-	1 716	17,25	6 597	66,32
Pulau Sembilan	612	82,25	134	17,75	-	-
<b>SINJAI</b>	<b>4 649</b>	<b>5,67</b>	<b>9 594</b>	<b>11,70</b>	<b>44 295</b>	<b>54,02</b>

Lanjutan Tabel/Continued Table 1.1.2

Kecamatan Subdistrict	Tinggi Wilayah (mdpl) Altitude (m a.s.l)				Jarak ke Ibukota Kabupaten Distance to the Capital of Regency
	500 - 1000		> 1000		
	Ha	%	Ha	%	
(1)	(8)	(9)	(10)	(11)	(12)
Sinjai Barat	6 261	46,20	5 575	41,16	48
Sinjai Borong	4 273	63,80	2 268	33,87	43
Sinjai Selatan	512	3,88	-	-	27
Tellulimpoe	-	-	-	-	38
Sinja Timur	-	-	-	-	4
Sinjai Tengah	2 935	2 263	-	-	12
Sinjai Utara	-	-	-	-	-
Bulupoddo	1 634	16,43	-	-	18
Pulau Sembilan	-	-	-	-	13
<b>SINJAI</b>	<b>15 615</b>	<b>19,04</b>	<b>7 843</b>	<b>9,57</b>	<b>***</b>

Catatan/Note: <sup>1</sup> Berdasarkan Peraturan Menteri Dalam Negeri Nomor 137 Tahun 2017 tanggal 29 Desember 2017/Based on Minister of Home Affairs Regulation Number 137/2017, December 29, 2017

<sup>2</sup> Berdasarkan informasi Badan Perencanaan Pembangunan Daerah Kabupaten Sinjai Tahun 2018/Based on information from Regional Development Planning Board in Sinjai, 2018

Sumber/Source: Badan Perencanaan Pembangunan Daerah Kabupaten Sinjai/Regional Development Planning Board in Sinjai

## 1.2 KEADAAN IKLIM CLIMATE CONDITION

**Tabel** 1.2.1 **Pengamatan Unsur Iklim Menurut Bulan di Stasiun  
Klimatologi Maros, 2021**  
*Observation of Climate Elements By Months at Maros  
Climatology Station, 2021*

Bulan Month	Suhu/Temperature (°C)			Kelembaban/Humidity (%)		
	Minimum	Rata-rata Average	Maksimum Maximum	Minimum	Rata-rata Average	Maksimum Maximum
(1)	(2)	(3)	(4)	(5)	(6)	(7)
Januari/January	22.8	27.2	31.2	68.0	87.7	99.0
Februari/February	23.2	27.5	31.9	67.0	86.9	99.0
Maret/March	22.7	27.8	32.6	69.0	85.9	98.0
April/April	23.2	28.5	32.2	55.0	79.0	99.0
Mei/May	23.4	29.4	34.0	51.0	74.7	98.0
Juni/June	22.4	28.8	34.5	47.0	76.8	97.0
Juli/July	20.5	28.3	34.0	40.0	76.7	97.0
Agustus/August	22.7	29.5	34.3	43.0	69.4	98.0
September/September	22.3	29.4	34.6	44.0	71.4	97.0
Oktober/October	23.6	29.0	33.5	54.0	78.5	98.0
November/November	23.6	28.3	32.6	63.0	82.4	98.0
Desember/December	23.0	27.7	32.6	58.0	84.5	99.0

Lanjutan Tabel/*Continued Table 1.2.1*

Bulan Month	Kecepatan Angin (m/det) Wind Velocity (m/sec)			Tekanan Udara/Atmospheric Pressure (mbar)		
	Minimum	Rata-rata Average	Maksimum Maximum	Minimum	Rata-rata Average	Maksimum Maximum
(1)	(8)	(9)	(10)	(11)	(12)	(13)
Januari/January	<i>Calm</i>	3.0	12.0	1 004.0	1 007.9	1 011.3
Februari/February	<i>Calm</i>	3.0	18.0	1 005.0	1 008.9	1 013.7
Maret/March	<i>Calm</i>	2.6	10.0	1 003.7	1 008.8	1 013.5
April/April	<i>Calm</i>	3.3	12.0	1 004.7	1 009.4	1 012.7
Mei/May	<i>Calm</i>	3.4	10.0	1 004.5	1 008.3	1 012.7
Juni/June	<i>Calm</i>	2.5	11.0	1 005.5	1 009.8	1 013.0
Juli/July	<i>Calm</i>	1.3	6.0	1 005.4	1 009.4	1 014.3
Agustus/August	<i>Calm</i>	4.0	14.0	1 005.4	1 009.6	1 013.9
September/September	<i>Calm</i>	1.8	12.0	1 005.3	1 009.0	1 012.8
Oktober/October	<i>Calm</i>	2.3	12.0	1 004.0	1 008.7	1 013.6
November/November	<i>Calm</i>	3.1	19.0	1 003.6	1 007.9	1 012.2
Desember/December	<i>Calm</i>	3.5	12.0	1 003.7	1 009.2	1 014.2

Lanjutan Tabel/Continued Table 1.2.1

Bulan Month	Jumlah Curah Hujan Number of Precipitation (mm)	Jumlah Hari Hujan (hari) Number of Rainy Days (day)	Penyinaran Matahari Duration of Sunshine (%)
(1)	(14)	(15)	(16)
Januari/January	839.9	30	25.0
Februari/February	397.0	20	34.5
Maret/March	626.3	23	44.5
April/April	294.0	11	50.9
Mei/May	78.1	11	58.2
Juni/June	87.0	14	63.8
Juli/July	77.3	9	48.1
Agustus/August	104.2	8	68.4
September/September	82.5	11	57.2
Oktober/October	245.4	17	66.2
November/November	542.0	26	43.3
Desember/December	860.3	28	28.8

Catatan/Note: *Calm* adalah kecepatan angin mendekati nol/*Calm is wind velocity close to zero*

Sumber/Source: Badan Meteorologi, Klimatologi, dan Geofisika Stasiun Klimatologi Maros/Meteorological, Climatological, and Geophysical Agency Maros Climatology Station



## Jumlah PNS di Kab SINJAI

Number of Civil Servants in Sinjai Regency

4.569 Orang  
People

2.745

Perempuan  
Female

1.824

Laki-laki  
Male





**PENJELASAN TEKNIS****TECHNICAL NOTES**

- |   |   |
|---|---|
| <p>1. Anggota Dewan Perwakilan Rakyat Daerah (DPRD) dipilih melalui pemilihan umum (pemilu) dan dilantik dalam masa jabatan lima tahun.</p>   | <p>1. <i>Regional House of Representatives (DPRD) members are elected through a general election and appointed fo a five-years membership.</i></p>  |
| <p>2. Pegawai Negeri Sipil (PNS) adalah setiap warga negara Republik Indonesia yang telah memenuhi syarat yang ditentukan, diangkat oleh pejabat yang berwenang dan disertai tugas negara lainnya, dan digaji berdasarkan peraturan perundang-undangan yang berlaku. PNS terdiri dari PNS pusat dan PNS daerah.</p>   | <p>2. <i>Civil servants (PNS) is every citizen of the Republic of Indonesia which have been determined eligible, be appointed by the competent authority and assigned the task in a country office, or charge of any other country, and paid based on legislation and regulations. PNS consists of the central and regional civil servants.</i></p>   |
| <p>3. Desa adalah kesatuan masyarakat hukum yang memiliki batas wilayah yang berwenang untuk mengatur dan mengurus urusan pemerintahan, kepentingan masyarakat setempat berdasar kan prakarsa masyarakat, hak asal usul, dan/atau hak tradisional yang diakui dan dihormati dalam sistem Pemerintahan Negara Kesatuan Republik Indonesia (Undang-Undang Nomor 6 Tahun 2014 tentang Desa).</p> | <p>3. <i>Village is the unity of the legal community who have territorial boundaries that are authorized to regulate and manage government affairs, the interest of local communities based on community initiatives, the origin and local customs that are acknowledged and respected within the unitary System of Government Republic of Indonesia (Law No. 6 Year 2014 about Village).</i></p> |
| <p>4. Kelurahan adalah suatu wilayah yang dipimpin oleh seorang Lurah sebagai perangkat daerah kabupaten dan atau daerah kota di bawah kecamatan (Undang-Undang No. 32 Tahun 2004 tentang Pemerintahan Daerah).</p>   | <p>4. <i>Special village is an area that is led by a special village head (Lurah) as an apparatus of regency and or municipality under the district (Law No.32 Year 2004 about Local Governmental).</i></p>   |

5. Realisasi Penerimaan dan Pengeluaran Pemerintah Daerah adalah realisasi/perhitungan APBD Daerah pada tiap tahun anggaran.
  6. Pendapatan Asli Daerah (PAD) adalah pendapatan yang diperoleh daerah yang dipungut berdasarkan peraturan daerah sesuai dengan peraturan perundang-undangan, guna keperluan daerah yang bersangkutan dalam membiayai kegiatannya
  7. Dana Perimbangan adalah dana yang bersumber dari pendapatan APBD yang dialokasikan kepada Daerah untuk mendanai kebutuhan daerah dalam rangka pelaksanaan desentralisasi.
  8. Lain-lain Pendapatan yang Sah adalah pendapatan lainnya dari pemerintah pusat dan atau dari instansi pusat, serta dari daerah lainnya.
5. *Actual revenue and expenditure of Regional Government is the realization/regional budget calculations for every fiscal year*
  6. *Original Local Government Revenue is revenue that withheld based on local regulations in accordance with the legislation, for the purposes of financing their activities*
  7. *Balanced Budget is the fund coming from the state budget that allocated to regions to fund their needs in the context of decentralization.*
  8. *Other Legal Revenue is other income that coming from the central government and or from the central agencies, as well as from other local government.*

**ULASAN****DESCRIPTION****WILAYAH ADMINISTRATIF**

Pemerintahan Kabupaten Sinjai secara administrasi memiliki 9 kecamatan definitif yang terdiri dari 67 Desa, 13 Kelurahan.

**ADMINISTRATIVE AREA**

*Second Level Local-Government of Sinjai administrates 9 definitive districts. According to the data source from Community Empowerment Agency, in 2017 consist 67 Villages, 13 wardsand.*

**DPRD**

Terdapat 30 orang anggota DPRD di lingkup Pemerintah Daerah Kabupaten Sinjai yang terdiri dari 22 laki-laki dan 8 perempuan. Ada 38 Partai Politik yang dimiliki Indonesia namun hanya 11 Partai Politik yang menduduki DPRD Kabupaten Sinjai.

**DPRD**

*There are 30 members of parliament in the scope of the Local Government Sinjai regency consisting of 22 men and 8 women. There are 38 political parties shall be owned by Indonesia but only 11 parties sitting Sinjai Regency Parliament.*

**SUMBER DAYA MANUSIA**

Jumlah Pegawai Negeri Sipil (PNS) termasuk tenaga fungsional guru menurut Badan Kepegawaian dan Pengembangan SDM Aparatur Negara Kabupaten Sinjai tahun 2021 tercatat sebanyak 4.569 orang PNS dengan rincian 1.824 laki-laki dan 2.745 perempuan yang tersebar di instansi pemerintahan.

**HUMAN RESOURCES**

*The number of Civil Servants (PNS) including functional teachers according to the Civil Services and Human Resources Development of Sinjai Regency in 2021 there were 4.569 civil servants with details of 1.824 men and 2.745 women spread across government agencies.*

**KEUANGAN DAERAH**

Untuk membiayai pembangunan memerlukan dana yang tidak sedikit. Pemerintah daerah dipacu untuk meningkatkan kemampuan seoptimal mungkin di dalam membelanjai urusan rumah tangga sendiri, dengan cara menggali segala sumber dana potensial yang ada di daerah tersebut. Hubungannya, pengelolaan APBD terus disempurnakan agar dapat

**REGIONAL FINANCE**

*To finance the construction requires a lot of fund. Local governments encouraged to improve as optimally as possible in the affairs of finance houses stairs alone, by digging all potential funding sources available in the area. That's why, the management of the budget continue to be refined in order to collect sufficient funds to finance the construction.*

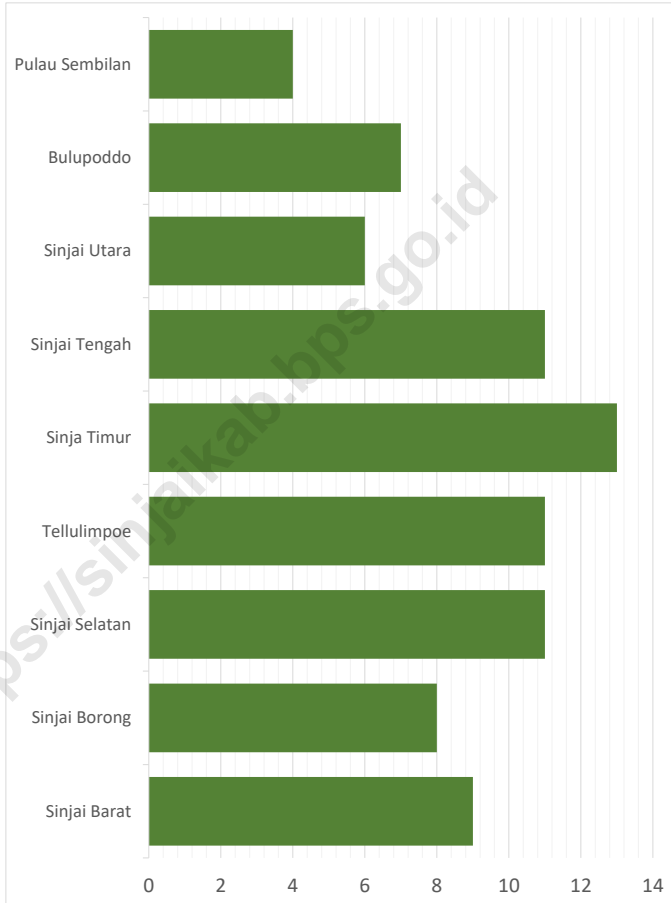
menghimpun dana yang cukup untuk membiayai pembangunan.

Menurut data Badan Pengelolaan Keuangan dan Aset Daerah Kabupaten Sinjai realisasi pendapatan Pemerintah Daerah Kabupaten Sinjai pada tahun 2020 yaitu sebesar 1.120,534 miliar rupiah. Dari jumlah tersebut, Pendapatan Asli daerah (PAD) sendiri mencapai 98,602 milyar rupiah dengan kontribusi utama berada pada lain-lain PAD yang sah sebesar 68,636 miliar rupiah. Realisasi Belanja Pemerintah Kabupaten Sinjai Tahun 2020 sebesar 1.131,550 miliar rupiah. Realisasi Belanja Tidak Langsung yang sebesar 620,694 miliar rupiah merupakan realisasi terbesar berasal dari realisasi Belanja Pegawai sebesar 448,273 miliar.

*According to data from the Sinjai Regency Regional Financial and Asset Management Agency, the realization of the Sinjai Regency Regional Government's revenue in 2020 was 1.120,534 billion rupiah. Of this amount, the original regional income (PAD) alone reached 98,602 billion rupiah with the main contribution being other legitimate PAD of 68,636 billion rupiah. Realization of Sinjai Regency Government Expenditures in 2020 amounted to 1.131,550 billion. Realization of Indirect Expenditures amounting to 620,694 billion is the largest realization originating from Realized Employee Expenditures totaling 448,273 billion.*

**Gambar** 2.1  
**Figures**

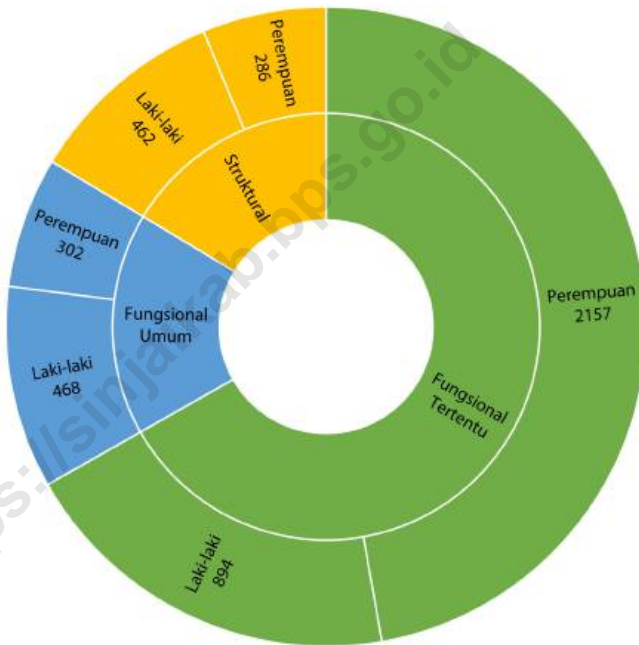
**Jumlah Desa/Kelurahan Menurut Kecamatan di Kabupaten Sinjai, 2021**  
**Number of Villages/Kelurahan by Subdistrict in Sinjai Regency, 2021**



Sumber/Source : Peraturan Kepala Badan Pusat Statistik Nomor 1 Tahun 2020 Tanggal 5 Februari 2020 tentang Perubahan Atas Peraturan Kepala Badan Pusat Statistik Nomor 3 Tahun 2019 tentang Kode dan Nama Wilayah Kerja Statistik Tahun 2019

**Gambar** 2.2  
**Figures**

**Jumlah Pegawai Negeri Sipil Menurut Jabatan dan Jenis Kelamin di Kabupaten Sinjai, 2021**  
*Number of Civil Servants by Occupation and Sex in Sinjai Regency, 2021*



Sumber/Source : Badan Kepegawaian dan Pengembangan SDM Aparatur Kabupaten Sinjai /  
*Civil Services and Human Resources Development Agency of Sinjai*



## 2.1 WILAYAH ADMINISTRATIF ADMINISTRATIVE AREA

**Tabel 2.1.1** Jumlah Desa<sup>1</sup>/Kelurahan Menurut Kecamatan di Kabupaten Sinjai, 2017–2021  
**Table** *Number of Villages<sup>1</sup>/Kelurahan by Subdistrict in Sinjai Regency, 2017–2021*

Kecamatan Subdistrict	2017	2018	2019	2020	2021
(1)	(2)	(3)	(4)	(5)	(6)
Sinjai Barat	9	9	9	9	9
Sinjai Borong	8	8	8	8	8
Sinjai Selatan	11	11	11	11	11
Tellulimpoe	11	11	11	11	11
Sinja Timur	13	13	13	13	13
Sinjai Tengah	11	11	11	11	11
Sinjai Utara	6	6	6	6	6
Bulupoddo	7	7	7	7	7
Pulau Sembilan	4	4	4	4	4
<b>SINJAI</b>	<b>80</b>	<b>80</b>	<b>80</b>	<b>80</b>	<b>80</b>

Catatan/Note: <sup>1</sup>Termasuk Unit Permukiman Transmigrasi (UPT)/Include Transmigration Settlement Unit  
Sumber/Source: Peraturan Kepala Badan Pusat Statistik Nomor 1 Tahun 2020 Tanggal 5 Februari 2020 tentang Perubahan Atas Peraturan Kepala Badan Pusat Statistik Nomor 3 Tahun 2019 tentang Kode dan Nama Wilayah Kerja Statistik Tahun 2019/Chief Statistician Regulation Number 1/2020, February 5 2020, as a revision of Chief Statistician Regulation Number 3 of 2019 on Code and Name of Regional Level of Data Collection.

## 2.2 DEWAN PERWAKILAN RAKYAT DAERAH REGIONAL HOUSE OF REPRESENTATIVE

**Tabel 2.2.1** Jumlah Anggota Dewan Perwakilan Rakyat Daerah Menurut Partai Politik dan Jenis Kelamin di Kabupaten Sinjai, 2021  
*Number of Regional House of Representatives's Members by Political Parties and Sex in Sinjai Regency 2021*

Partai Politik <i>Political Parties</i>	Laki-laki <i>Male</i>	Perempuan <i>Female</i>	Jumlah <i>Total</i>
(1)	(2)	(3)	(4)
GERINRA	4	1	5
GOLKAR	4	0	4
PAN	2	1	3
PKB	1	1	2
PPP	2	1	3
DEMOKRAT	2	1	3
NASDEM	3	0	3
PKS	2	1	3
HANURA	1	1	2
PDIP	1	0	1
PBB	0	1	1
<b>SINJAI</b>	<b>22</b>	<b>8</b>	<b>30</b>

Catatan/Note: ...

Sumber/Source: Badan Kepegawaian dan Pengembangan SDM Aparatur Kabupaten Sinjai /  
*Civil Services and Human Resources Development Agency of Sinjai*

## 2.3 SUMBER DAYA MANUSIA HUMAN RESOURCES

**Tabel 2.3.1** Jumlah Pegawai Negeri Sipil Menurut Jabatan dan Jenis Kelamin di Kabupaten Sinjai, Desember 2020 dan Desember 2021  
*Number of Civil Servants by Occupation and Sex in Sinjai Regency, December 2020 and December 2021*

Jabatan <i>Occupation</i>	2020		Jumlah <i>Total</i>
	Laki-laki <i>Male</i>	Perempuan <i>Female</i>	
(1)	(2)	(3)	(4)
<b>Fungsional Tertentu</b> <i>Specific Functional</i>	910	2153	3 063
<b>Fungsional Umum/Staf</b> <i>General Functional</i>	508	325	833
<b>Struktural/Structural</b>	473	275	748
Eselon VI/5 <sup>th</sup> Echelon	0	0	0
Eselon IV/4 <sup>th</sup> Echelon	336	221	557
Eselon III/3 <sup>rd</sup> Echelon	112	51	163
Eselon II/2 <sup>nd</sup> Echelon	25	3	28
Eselon I/1 <sup>st</sup> Echelon	0	0	0
<b>Jumlah/Total</b>	<b>1 891</b>	<b>2 753</b>	<b>4 644</b>

Lanjutan Tabel/*Continued Table 2.3.1*

Jabatan <i>Occupation</i>	2021		
	Laki-laki <i>Male</i>	Perempuan <i>Female</i>	Jumlah <i>Total</i>
(1)	(5)	(6)	(7)
<b>Fungsional Tertentu</b> <i>Specific Functional</i>	894	2 157	3 051
<b>Fungsional Umum/Staf</b> <i>General Functional</i>	468	302	770
<b>Struktural/Structural</b>	462	286	748
Eselon V/5 <sup>th</sup> Echelon	0	0	0
Eselon IV/4 <sup>th</sup> Echelon	324	231	555
Eselon III/3 <sup>rd</sup> Echelon	109	49	158
Eselon II/2 <sup>nd</sup> Echelon	29	6	35
Eselon I/1 <sup>st</sup> Echelon	0	0	0
<b>Jumlah/Total</b>	<b>1 824</b>	<b>2 745</b>	<b>4 569</b>

Catatan/*Note*: ...Sumber/*Source*: Badan Kepegawaian dan Pengembangan SDM Aparatur Kabupaten Sinjai /  
*Civil Services and Human Resources Development Agency of Sinjai*

**Tabel**  
**Table** 2.3.2

**Jumlah Pegawai Negeri Sipil Menurut Tingkat Pendidikan dan Jenis Kelamin di Kabupaten Sinjai, Desember 2020 dan Desember 2021**  
**Number of Civil Servants by Educational Level and Sex in Sinjai Regency, Desember 2020 and Desember 2021**

Tingkat Pendidikan <i>Educational Level</i>	2020		
	Laki-laki <i>Male</i>	Perempuan <i>Female</i>	Jumlah <i>Total</i>
(1)	(2)	(3)	(4)
Sampai dengan SD <i>Up to Primary School</i>	8	0	8
SMP/Sederajat <i>General Vocational Junior High School</i>	20	0	20
SMA/Sederajat <i>General/Vocational Senior High School</i>	326	219	545
Diploma I, II/Akta I, II <i>Diploma I, II/Akta I, II</i>	115	342	457
Diploma III/Akta III/Sarjana Muda <i>Diploma III/Akta III/Bachelor</i>	76	395	471
Tingkat Sarjana/Doktor/Ph.D <i>University Graduates</i>	1 346	1 797	3 143
<b>Jumlah/Total</b>	<b>1 891</b>	<b>2 753</b>	<b>4 644</b>

Lanjutan Tabel/Continued Table 2.3.2

Tingkat Pendidikan <i>Educational Level</i>	2021		
	Laki-laki <i>Male</i>	Perempuan <i>Female</i>	Jumlah <i>Total</i>
(1)	(2)	(3)	(4)
Sampai dengan SD <i>Up to Primary School</i>	4	0	4
SMP/Sederajat <i>General/Vocational Junior High School</i>	10	0	10
SMA/Sederajat <i>General/Vocational Senior High School</i>	234	120	354
Diploma I, II/Akta I, II <i>Diploma I, II/Akta I, II</i>	29	79	108
Diploma III/Akta III/Sarjana Muda <i>Diploma III/Akta III/Bachelor</i>	67	319	386
Tingkat Sarjana/Doktor/Ph.D <i>University Graduates</i>	1 480	2 227	3 707
<b>Jumlah/Total</b>	<b>1 824</b>	<b>2 745</b>	<b>4 569</b>

Catatan/Note: ...

Sumber/Source: Badan Kepegawaian dan Pengembangan SDM Aparatur Kabupaten Sinjai /  
*Civil Services and Human Resources Development Agency of Sinjai*

**Tabel**  
**Table** 2.3.3

**Jumlah Pegawai Negeri Sipil Menurut Tingkat  
Kepangkatan dan Jenis Kelamin di Kabupaten Sinjai,  
Desember 2020 dan Desember 2021**  
*Number of Civil Servants by Hierarchy and Sex in Sinjai  
Regency, Desember 2020 and Desember 2021*

Pangkat/Golongan/Ruang Hierarchy	2020		
	Laki-laki Male	Perempuan Female	Jumlah Total
(1)	(2)	(3)	(4)
1. I/A (Juru Muda)	0	0	0
2. I/B (Juru Muda Tingkat I)	1	0	1
3. I/C (Juru)	1	0	1
4. I/D (Juru Tingkat I)	9	0	9
<b>Golongan I/Range I</b>	<b>11</b>	<b>0</b>	<b>11</b>
5. II/A (Pengatur Muda)	19	3	22
6. II/B (Pengatur Muda Tingkat I)	90	54	144
7. II/C (Pengatur)	108	174	282
8. II/D (Pengatur Tingkat I)	91	60	151
<b>Golongan II/Range II</b>	<b>308</b>	<b>291</b>	<b>599</b>
9. III/A (Penata Muda)	141	257	398
10. III/B (Penata Muda Tingkat I)	286	457	743
11. III/C (Penata)	267	515	782
12. III/D (Penata Tingkat I)	318	453	771
<b>Golongan III/Range III</b>	<b>1 012</b>	<b>1 682</b>	<b>2 694</b>
13. IV/A (Pembina)	211	236	447
14. IV/B (Pembina Tingkat I)	331	539	870
15. IV/C (Pembina Utama Muda)	17	5	22
16. IV/D (Pembina Utama Madya)	1	0	1
17. IV/E (Pembina Utama)	0	0	0
<b>Golongan IV/Range IV</b>	<b>560</b>	<b>780</b>	<b>1 340</b>
<b>Jumlah/Total</b>	<b>1 891</b>	<b>2 753</b>	<b>4 644</b>

Lanjutan Tabel/*Continued Table 2.3.3*

Pangkat/Golongan/Ruang Hierarchy	2021		
	Laki-laki Male	Perempuan Female	Jumlah Total
(1)	(5)	(6)	(7)
1. I/A (Juru Muda)	0	0	0
2. I/B (Juru Muda Tingkat I)	0	0	0
3. I/C (Juru)	2	0	2
4. I/D (Juru Tingkat I)	6	0	6
<b>Golongan I/Range I</b>	<b>8</b>	<b>0</b>	<b>8</b>
5. II/A (Pengatur Muda)	15	2	17
6. II/B (Pengatur Muda Tingkat I)	48	19	67
7. II/C (Pengatur)	77	138	215
8. II/D (Pengatur Tingkat I)	93	43	136
<b>Golongan II/Range II</b>	<b>233</b>	<b>202</b>	<b>435</b>
9. III/A (Penata Muda)	204	359	563
10. III/B (Penata Muda Tingkat I)	237	420	657
11. III/C (Penata)	265	495	760
12. III/D (Penata Tingkat I)	314	447	761
<b>Golongan III/Range III</b>	<b>1 020</b>	<b>1 721</b>	<b>2 741</b>
13. IV/A (Pembina)	218	317	535
14. IV/B (Pembina Tingkat I)	322	492	814
15. IV/C (Pembina Utama Muda)	22	13	35
16. IV/D (Pembina Utama Madya)	1	0	1
17. IV/E (Pembina Utama)	0	0	0
<b>Golongan IV/Range IV</b>	<b>563</b>	<b>822</b>	<b>1 385</b>
<b>Jumlah/Total</b>	<b>1 824</b>	<b>2 745</b>	<b>4 569</b>

Catatan/Note: ...

Sumber/Source: Badan Kepegawaian dan Pengembangan SDM Aparatur Kabupaten Sinjai /  
Civil Services and Human Resources Development Agency of Sinjai



## 2.4 KEUANGAN PEMERINTAH GOVERNMENT FINANCE

**Tabel 2.4.1** Realisasi Pendapatan Pemerintah Kabupaten Sinjai Menurut Jenis Pendapatan (ribu rupiah), 2017–2020  
*Actual Sinjai Regency Government Revenues by Kind of Revenues (thousand rupiahs), 2017–2020*

Jenis Pendapatan/ <i>Kind of Revenues</i>	2017	2018
(1)	(2)	(3)
<b>1. Pendapatan Asli Daerah (PAD)/<i>Regional Revenue</i></b>	<b>113 973 755</b>	<b>95 221 947</b>
1.1 Pajak Daerah/ <i>Regional Tax</i>	14 326 759	15 829 106
1.2 Retribusi Daerah/ <i>Regional Retribution</i>	6 180 733	6 095 746
1.3 Hasil Perusahaan Milik Daerah dan Pengelolaan Kekayaan Daerah yang Dipisahkan/ <i>Regional-Owned Company Revenue and Separated Management of Regional Wealth</i>	5 855 148	4 660 802
1.4 Lain-lain PAD yang Sah/ <i>Other Regional Revenue</i>	87 611 115	68 636 293
<b>2. Dana Perimbangan/<i>Balance Funds</i></b>	<b>864 137 111</b>	<b>864 678 301</b>
2.1 Bagi Hasil Pajak/ <i>Tax Sharing Revenue</i>	13 139 150	11 847 271
2.2 Bagi Hasil Bukan Pajak/Sumber Daya Alam/ <i>Non-Tax Sharing Revenue/Natural Resources</i>	3 600 693	4 349 076
2.3 Dana Alokasi Umum/ <i>General Allocation Fund</i>	585 821 629	585 911 082
2.4 Dana Alokasi Khusus/ <i>Special Allocation Fund</i>	261 575 639	262 570 872
<b>3. Lain-lain Pendapatan yang Sah/<i>Other Revenue</i></b>	<b>98 370 274</b>	<b>177 007 356</b>
3.1 Pendapatan Hibah/ <i>Grant</i>	-	31 106 920
3.2 Dana Darurat/ <i>Emergency Fund</i>	-	-
3.3 Dana Bagi Hasil Pajak dari Provinsi dan Pemerintah Daerah Lainnya/ <i>Tax Sharing Revenue from Provincial and Other Regional Governments</i>	36 556 929	35 620 644
3.4 Dana Penyesuaian dan Otonomi Daerah/ <i>Regional Adjustment and Autonomy Fund</i>	55 525 848	100 003 588
3.5 Bantuan Keuangan dari Provinsi atau Pemerintah Daerah Lainnya/ <i>Financial Assistance from Provincial or Other Regional Governments</i>	-	10 276 204
3.6 Lainnya/ <i>Others</i>	6 287 497	-
<b>Jumlah/<i>Total</i></b>	<b>1 076 481 140</b>	<b>1 136 907 604</b>

Lanjutan Tabel/Continued Table 2.4.1

Jenis Pendapatan/Kind of Revenues	2019	2020
(1)	(4)	(5)
<b>1. Pendapatan Asli Daerah (PAD)/Regional Revenue</b>	<b>102 318 761</b>	<b>98 602 212</b>
1.1 Pajak Daerah/Regional Tax	16 419 188	14 336 813
1.2 Retribusi Daerah/Regional Retribution	8 330 261	8 209 764
1.3 Hasil Perusahaan Milik Daerah dan Pengelolaan Kekayaan Daerah yang Dipisahkan/Regional-Owned Company Revenue and Separated Management of Regional Wealth	4 773 194	4 335 457
1.4 Lain-lain PAD yang Sah/Other Regional Revenue	72 796 116	71 720 175
<b>2. Dana Perimbangan/Balance Funds</b>	<b>867 367 968</b>	<b>820 634 784</b>
2.1 Bagi Hasil Pajak/Tax Sharing Revenue	8 719 166	12 260 559
2.2 Bagi Hasil Bukan Pajak/Sumber Daya Alam/Non-Tax Sharing Revenue/Natural Resources	5 482 020	4 023 799
2.3 Dana Alokasi Umum/General Allocation Fund	611 802 671	551 234 025
2.4 Dana Alokasi Khusus/Special Allocation Fund	241 364 111	253 116 402
<b>3. Lain-lain Pendapatan yang Sah/Other Revenue</b>	<b>166 571 035</b>	<b>201 297 925</b>
3.1 Pendapatan Hibah/Grant	35 058 080	40 134 080
3.2 Dana Darurat/Emergency Fund	-	-
3.3 Dana Bagi Hasil Pajak dari Provinsi dan Pemerintah Daerah Lainnya/Tax Sharing Revenue from Provincial and Other Regional Governments	46 334 241	38 686 482
3.4 Dana Penyesuaian dan Otonomi Daerah/Regional Adjustment and Autonomy Fund	79 432 174	94 247 488
3.5 Bantuan Keuangan dari Provinsi atau Pemerintah Daerah Lainnya/Financial Assistance from Provincial or Other Regional Governments	5 746 540	28 229 875
3.6 Lainnya/Others	-	-
<b>Jumlah/Total</b>	<b>1 136 257 767</b>	<b>1 120 534 922</b>

Catatan/Note: ...

Sumber/Source: Badan Pengelola Keuangan dan Asset Daerah Kabupaten Sinjai / Regional Financial and Asset Management Agency

**Tabel**  
**Table 2.4.2****Realisasi Belanja Pemerintah Kabupaten Sinjai Menurut  
Jenis Belanja (ribu rupiah), 2017–2020  
Actual Sinjai Regency/Municipal Government Expenditures  
by Kind of Expenditures (thousand rupiahs), 2017–2020**

Jenis Pendapatan Kind of Revenues	2017	2018
(1)	(2)	(3)
<b>1. Belanja Tidak Langsung/Indirect Expenditures</b>	<b>571 442 784</b>	<b>614 081 743</b>
1.1 Belanja Pegawai/Personnel Expenditures	395 945 630	433 265 411
1.2 Belanja Bunga/Interest Expenditures	-	-
1.3 Belanja Subsidi/Subsidies Expenditures	-	-
1.4 Belanja Hibah/Grant Expenditures	49 714 265	57 927 198
1.5 Belanja Bantuan Sosial/Social Aid Expenditures	4 977 820	-
1.6 Belanja Bagi Hasil/Sharing Fund Expenditure	1 709 170	1 932 781
1.7 Belanja Bantuan Keuangan/Financial Aids Expenditures	117 850 468	120 532 613
1.8 Belanja Tidak Terduga/Unpredicted Expenditures	1 245 431	423 740
<b>2. Belanja Langsung/Direct Expenditures</b>	<b>546 613 852</b>	<b>517 469 146</b>
2.1 Belanja Pegawai/Personnel Expenditures	31 336 957	3 622 565
2.2 Belanja Barang dan Jasa/Goods and Services Expenditures	236 144 975	269 440 402
2.3 Belanja Modal/Capital Expenditure	279 131 920	244 406 179
<b>Jumlah/Total</b>	<b>1 118 056 636</b>	<b>1 131 550 889</b>

Lanjutan Tabel/*Continued Table 2.4.2*

Jenis Pendapatan <i>Kind of Revenues</i>	2019	2020
(1)	(4)	(5)
<b>1. Belanja Tidak Langsung/<i>Indirect Expenditures</i></b>	<b>633 065 972</b>	<b>620 694 363</b>
1.1 Belanja Pegawai/ <i>Personnel Expenditures</i>	451 136 851	448 273 086
1.2 Belanja Bunga/ <i>Interest Expenditures</i>	2 136 303	6 706 861
1.3 Belanja Subsidi/ <i>Subsidies Expenditures</i>	-	-
1.4 Belanja Hibah/ <i>Grant Expenditures</i>	39 525 441	25 626 661
1.5 Belanja Bantuan Sosial/ <i>Social Aid Expenditures</i>	2 625 000	-
1.6 Belanja Bagi Hasil/ <i>Sharing Fund Expenditure</i>	2 442 823	2 223 906
1.7 Belanja Bantuan Keuangan/ <i>Financial Aids Expenditures</i>	134 609 379	127 263 150
1.8 Belanja Tidak Terduga/ <i>Unpredicted Expenditures</i>	590 175	10 600 699
<b>2. Belanja Langsung/<i>Direct Expenditures</i></b>	<b>491 141 619</b>	<b>577 051 035</b>
2.1 Belanja Pegawai/ <i>Personnel Expenditures</i>	1 881 662	1 496 192
2.2 Belanja Barang dan Jasa/ <i>Goods and Services Expenditures</i>	316 036 445	267 287 413
2.3 Belanja Modal/ <i>Capital Expenditure</i>	173 223 512	308 267 430
<b>Jumlah/<i>Total</i></b>	<b>1 124 207 591</b>	<b>1 197 745 398</b>

Catatan/*Note*: ...Sumber/*Source*: Badan Pengelola Keuangan dan Asset Daerah Kabupaten Sinjai / *Regional Financial and Asset Management Agency of Sinjai Regency*

# BAB 03

## PENDUDUK DAN KETENAGAKERJAAN

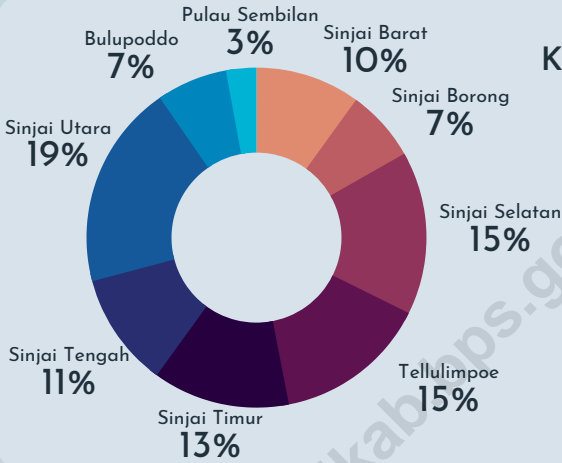
### POPULATION AND EMPLOYMENT

#### Jumlah Penduduk Kabupaten Sinjai Tahun 2021

*Sinjai Regency Population  
in 2021*

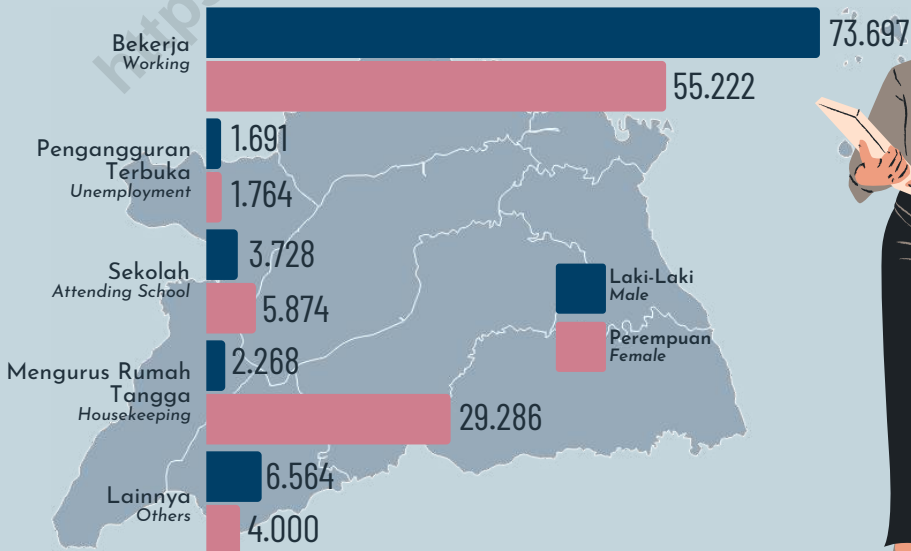
**261.366**

**Naik  
0,73%**  
dari 2020  
*Increased by 0,73%  
compared to 2020*



#### Jumlah Penduduk Usia Kerja Berdasarkan Kegiatan Selama Seminggu Terakhir di Kabupaten Sinjai Tahun 2021

*Number of Working Age Population by Their Activity  
During the Previous Week in Sinjai Regency in 2021*





## PENJELASAN TEKNIS

1. **Salah satu sumber data kependudukan** adalah sensus penduduk yang dilaksanakan setiap sepuluh tahun sekali. Sensus penduduk telah dilaksanakan sebanyak tujuh kali sejak Indonesia merdeka, yaitu tahun 1961, 1971, 1980, 1990, 2000, 2010, dan 2020.

Keenam sensus penduduk sebelumnya dilaksanakan dengan menggunakan metode tradisional, yaitu mencatat setiap penduduk dari rumah ke rumah. Pertama kalinya dalam sejarah sensus penduduk di Indonesia, Sensus Penduduk 2020 (SP2020) menggunakan metode kombinasi yaitu dengan memanfaatkan data Administrasi Kependudukan (Adminduk) dari Direktorat Jenderal Kependudukan dan Pencatatan Sipil (Ditjen Dukcapil) Kementerian Dalam Negeri (Kemendagri) sebagai data dasar pelaksanaan SP2020. Hal ini dirancang dan dilaksanakan sebagai upaya untuk mewujudkan "SATU DATA KEPENDUDUKAN INDONESIA".

SP2020 mencakup seluruh penduduk yang tinggal di wilayah teritorial Indonesia, mencakup Warga Negara Indonesia (WNI) dan Warga Negara Asing (WNA) yang telah menetap atau berencana menetap di wilayah Indonesia selama minimal satu tahun. WNI yang dicakup juga termasuk mereka yang berada di luar negeri, yaitu Anggota Korps Diplomatik Republik

## TECHNICAL NOTES

1. **One of the sources of demographic data** is population census, which is conducted every ten years. Population Census has been conducted seven times since Indonesia's independence: 1961, 1971, 1980, 1990, 2000, 2010, and 2020.

*The previous six population censuses were carried out using the traditional method, canvassing each person door-to-door. For the first time in the history of the population census in Indonesia, the 2020 Population Census (PC2020) used a combined method, that is utilizing Population Administration data managed by the Directorate General of Population and Civil Registration of the Ministry of Home Affairs as the basic data for the population census. This is designed and implemented as an effort to realize "ONE INDONESIAN POPULATION DATA".*

*PC2020 covered all residents who live in Indonesia's territory, including Indonesian citizens (WNI) and foreign citizens (WNA) who have stayed or plan to stay in Indonesian territory for at least one year. The Indonesian citizens who are covered also include those who are abroad, namely members of the Diplomatic Corps of the Republic of Indonesia and their families abroad and members of the*

Indonesia beserta keluarganya di luar negeri dan Anggota TNI/POLRI beserta keluarganya yang sedang melakukan misi perdamaian di luar negeri.

Untuk tahun yang tidak dilaksanakan sensus penduduk, data kependudukan diperoleh dari hasil proyeksi penduduk. Proyeksi penduduk merupakan suatu perhitungan ilmiah yang didasarkan pada asumsi dari komponen-komponen perubahan penduduk, yaitu kelahiran, kematian, dan migrasi (migrasi internasional dan migrasi risen antar provinsi). Proyeksi penduduk interim 2020-2023 dihitung menggunakan data dasar penduduk hasil perapihan umur dari data Administrasi Kependudukan dan SP2020 dengan menggunakan asumsi Angka Kelahiran Total sejak tahun 2020 konstan 2,1 (sesuai Proyeksi Survei Penduduk antar Sensus (SUPAS) 2015-2045), Angka Kematian Bayi (AKB) meneruskan hasil Proyeksi SUPAS 2015-2045, dan pola migrasi 2020 sama dengan pola migrasi hasil SUPAS 2015.

Dalam publikasi ini, data yang disajikan merupakan hasil SP2020 (September), dan hasil proyeksi penduduk interim 2020-2023 (pertengahan tahun/Juni).

**2. Penduduk Indonesia** adalah semua orang yang berdomisili di wilayah teritorial Indonesia, mencakup Warga Negara Indonesia (WNI) dan Warga Negara Asing (WNA) yang

*TNI/POLRI and their families who are carrying out Peacekeeping Missions abroad.*

*For the periods besides the census year, population projection is applied to estimate population for those years. The population projection is an estimation based on the demographic components, such as birth, death, and migration (international migration and recent migration). The interim population projection for 2020-2023 is calculated from the single age smoothed combined from Population Administration Data and the 2020 Population Census. It uses the assumption that the Total Fertility Rate (TFR) since 2020 is constant at 2.1 (according to the population projection of 2015-2045 Intercensal Population Survey (SUPAS)), Infant Mortality Rate (IMR) continues the results of the 2015-2045 SUPAS Projection, and the 2020 migration pattern is the same as the pattern of migration in SUPAS2015 results.*

*The data presented in this publication are the PC2020 results (September) and the result of interim population projection 2020-2023 (midyear/June).*

**2. The population of Indonesia** are all people who live in Indonesia's territory, including Indonesian citizens and foreign citizens who have lived for one year or more or plan to stay



telah menetap selama satu tahun atau lebih atau berencana menetap di wilayah Indonesia selama minimal satu tahun. Pada sensus sebelumnya referensi waktu dalam konsep kependudukan adalah enam bulan. Perubahan ini didasari oleh UU No. 24 Tahun 2013 tentang Perubahan atas UU No. 23 Tahun 2006 tentang Administrasi Kependudukan pada Pasal 15.

*in Indonesia territory for at least one year. In the previous census the time reference in the population concept was six months. This change is based on Law no.24 of 2013 concerning Amendments to Law no. 23 of 2006 concerning Population Administration in Article 15.*

3. **Laju pertumbuhan penduduk per tahun** adalah angka yang menunjukkan rata-rata tingkat pertambahan penduduk per tahun dalam jangka waktu tertentu. Angka ini dinyatakan sebagai persentase dari penduduk dasar. Metode penghitungan laju pertumbuhan penduduk yang digunakan oleh BPS adalah metode geometrik.
3. **Annual population growth rate** is a number that shows the average rate of population growth per year in a certain period. This rate is a percentage of the basic population. The method used by Statistics Indonesia is the geometric method.
4. **Kepadatan penduduk** adalah ukuran persebaran penduduk yang menunjukkan jumlah penduduk untuk setiap kilometer persegi luas wilayah.
4. **Population density** is a measure of the distribution of the population which shows the total population for each square kilometer of area.
5. **Rasio jenis kelamin** adalah perbandingan antara jumlah penduduk laki-laki dan jumlah penduduk perempuan pada suatu daerah dan waktu tertentu, yang biasanya dinyatakan dalam banyaknya penduduk laki-laki per 100 perempuan.
5. **Sex ratio** is the ratio between total male population and female population in a certain area and at a certain time, which is usually stated in the number of male residents per 100 females.

**ULASAN****PENDUDUK**

Jumlah penduduk disetiap kabupaten sangat beragam dan bertambah dengan laju pertumbuhan yang sangat beragam pula. Kabupaten Sinjai merupakan salah satu kabupaten dengan jumlah penduduk sebesar 261.366 Jiwa. Laju pertumbuhan Penduduk Per tahun 2020-2021 sebesar 0.73.

Kepadatan penduduk di Kabupaten Sinjai pada tahun 2021 sekitar 318,8 jiwa/kkm<sup>2</sup>. Kepadatan penduduk tertinggi berada di Kecamatan Sinjai Utara yaitu sekitar 1.724,1 jiwa/km<sup>2</sup>. Sedangkan kepadatan terendah berada di Kecamatan Bulupoddo yaitu sekitar 177,2 jiwa/km<sup>2</sup>

Rasio jenis kelamin yang dimiliki Kabupaten Sinjai berjumlah 98% (dalam setiap 100 penduduk perempuan terdapat 98 penduduk laki-laki).

**KETENAGAKERJAAN**

Pada tahun 2021, jumlah angkatan kerja di Kabupaten Sinjai sebanyak 132.374 orang, dengan jumlah penduduk bekerja 128.919 orang. Sebagian besar penduduk yang bekerja memiliki tingkat pendidikan yang ditamatkan tidak/belum pernah sekolah yakni 60.475 orang.

**DESCRIPTION****POPULATION**

*The population in each district is very diverse and increases with a very diverse growth rate as well. Sinjai regency is one district with a population of 261.366. Annual Populatian Growth Rate 2020-2021 is 0.73.*

*The population density of Sinjai Regency in 2021 is about 318,8 inhabitants per square kilometer. The highest density level is North Sinjai Subdistrict with 1.724,1 inhabitants per square kilometer and the lowest is Bulupoddo Subdistrict with 177,2 inhabitants per square kilometer.*

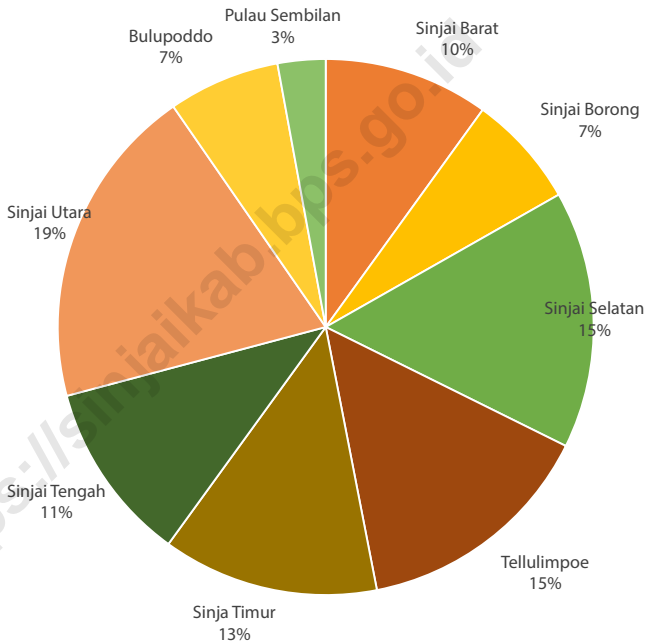
*The sex ratio of Sinjai population is about 98. It means that in every 100 females, there are about 98 males.*

**EMPLOYMENT**

*In 2021, the total workforce in Sinjai Regency is 132,374 people, with a total working population of 128,919 people. Most of the working population has an education level that has not/ never been to school, which is 60,475 people.*

**Gambar** 3.1  
**Figures**

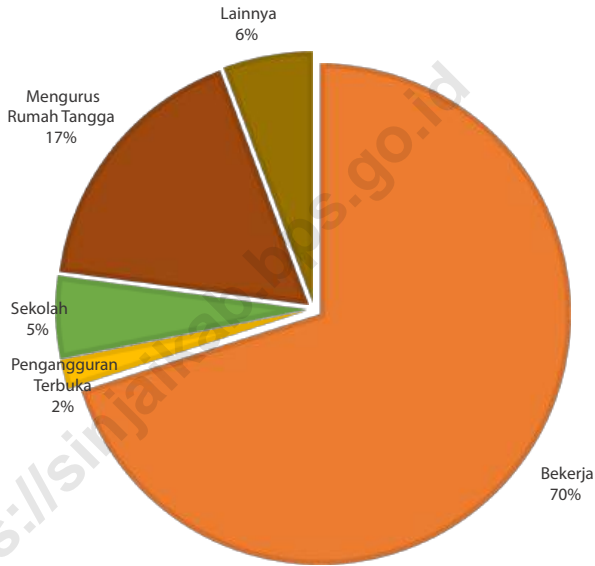
**Persentase Penduduk Tiap Kecamatan di Kabupaten  
Sinjai, 2021**  
*Percentage of Total Population in Subdistrict of Sinjai  
Regency, 2021*



Sumber/Source : Badan Pusat Statistik Kabupaten Sinjai/Central Bureau of Statistics of Sinjai

**Gambar** 3.2  
**Figures**

**Jumlah Penduduk Berumur 15 Tahun Keatas Menurut Jenis Kegiatan Selama Seminggu yang Lalu di Kabupaten Sinjai, 2021**  
*Population Aged 15 Years and Over by Type of Activity During The Previous Week in Sinjai Regency, 2021*



Sumber/Source : Badan Pusat Statistik Kabupaten Sinjai/Central Bureau of Statistics of Sinjai

**3.1 PENDUDUK  
POPULATION**

**Tabel 3.1.1 Penduduk, Laju Pertumbuhan Penduduk, Distribusi Persentase Penduduk, Kepadatan Penduduk, Rasio Jenis Kelamin Penduduk Menurut Kecamatan di Kabupaten Sinjai, 2020 dan 2021**  
*Population, Population Growth Rate, Percentage Distribution of Population, Population Density, and Population Sex Ratio by Subdistrict in Sinjai Regency, 2020 and 2021*

Kecamatan Subdistrict	Penduduk (ribu) Population (thousand)		Laju Pertumbuhan Penduduk per Tahun 2020–2021 Annual Population Growth Rate (%) 2020–2021	
	2020 <sup>1</sup>	2021 <sup>2</sup>	2010–2020 <sup>3</sup>	2020–2021 <sup>4</sup>
(1)	(2)	(3)	(4)	(5)
Sinjai Barat	25 873	26 041	10,90	0,65
Sinjai Borong	17 718	17 816	10,06	0,55
Sinjai Selatan	40 473	40 618	8,24	0,36
Tellulimpoe	37 724	38 204	16,34	1,27
Sinja Timur	33 765	34 099	13,97	0,99
Sinjai Tengah	28 337	28 436	8,05	0,35
Sinjai Utara	50 498	50 983	13,56	0,96
Bulupoddo	17 522	17 623	10,27	0,58
Pulau Sembilan	7 568	7 546	1,94	-0,29
<b>SINJAI</b>	<b>259 478</b>	<b>261 366</b>	<b>11,52</b>	<b>0,73</b>

Lanjutan Tabel/*Continued Table 3.1.1*

Kecamatan Subdistrict	Persentase Penduduk Percentage of Total Population		Kepadatan Penduduk per km <sup>2</sup> Population Density per sq.km	
	2020 <sup>1</sup>	2021 <sup>2</sup>	2020 <sup>1</sup>	2021 <sup>2</sup>
(1)	(6)	(7)	(8)	(9)
Sinjai Barat	9,97	9,96	190,9	192,1
Sinjai Borong	6,83	6,82	264,6	266,0
Sinjai Selatan	15,60	15,54	306,6	307,7
Tellulimpoe	14,54	14,62	256,1	259,4
Sinja Timur	13,01	13,05	469,7	474,4
Sinjai Tengah	10,92	10,88	218,5	219,2
Sinjai Utara	19,46	19,51	1707,7	1724,1
Bulupoddo	6,75	6,74	176,2	177,2
Pulau Sembilan	2,92	2,89	1002,4	999,5
<b>SINJAI</b>	<b>100,00</b>	<b>100,00</b>	<b>316,5</b>	<b>318,8</b>

Lanjutan Tabel/*Continued Table 3.1.1*

Kecamatan <i>Subdistrict</i>	Rasio Jenis Kelamin Penduduk <i>Population Sex Ratio</i>	
	2020 <sup>1</sup>	2021 <sup>2</sup>
(1)	(10)	(11)
Sinjai Barat	100	100
Sinjai Borong	103	102
Sinjai Selatan	97	97
Tellulimpoe	96	97
Sinja Timur	98	98
Sinjai Tengah	100	100
Sinjai Utara	96	96
Bulupoddo	97	97
Pulau Sembilan	101	102
<b>SINJAI</b>	<b>98</b>	<b>98</b>

Catatan/Note: <sup>1</sup> Hasil Sensus Penduduk (SP) 2020 (September)/*The Result of 2020 Population Census (September)*

<sup>2</sup> Hasil Proyeksi Penduduk Interim 2020–2023 (Pertengahan tahun/Juni)/*The result of Interim Population Projection 2020–2023 (mid year/ June)*

<sup>3</sup> Laju pertumbuhan penduduk dihitung berdasarkan penduduk tahun 2010 (Mei) dibandingkan dengan penduduk tahun 2020 (September)/ *The growth rate refers to the change of the population in 2010 (May) to the population in 2020 (September)*

<sup>4</sup> Laju pertumbuhan penduduk dihitung berdasarkan penduduk tahun 2020 (September) dibandingkan dengan penduduk tahun 2021 (Juni)/ *The growth rate refers to the change of the population in 2020 (September) to the population in 2021 (June)*

<sup>5</sup> Luas provinsi berdasarkan Peraturan Menteri Dalam Negeri Nomor 72 Tahun 2019 tanggal 25 Oktober 2019/Province area Based on Minister of Home Affairs Regulation Number 72/2019, October 25<sup>th</sup>, 2019

Sumber/Source: BPS dan Kementerian Dalam Negeri/BPS-Statistics Indonesia and Ministry of Home Affairs

**Tabel** 3.1.2 **Jumlah Penduduk Menurut Kelompok Umur dan Jenis Kelamin di Kabupaten Sinjai, 2021**  
**Table** 3.1.2 **Population by Age Groups and Sex in Sinjai Regency, 2021**

Kelompok Umur Age Groups	Jenis Kelamin/Sex		
	Laki-Laki Male	Perempuan Female	Jumlah Total
(1)	(2)	(3)	(4)
0–4	11 065	10 490	21 555
5–9	9 778	9 279	19 057
10–14	11 491	10 882	22 373
15–19	12 533	12 041	24 574
20–24	11 182	11 096	22 278
25–29	10 457	10 288	20 745
30–34	9 891	9 880	19 771
35–39	9 574	9 732	19 306
40–44	9 408	9 697	19 105
45–49	8 668	8 921	17 589
50–54	7 073	7 706	14 779
55–59	5 747	6 468	12 215
60–64	4 734	5 192	9 926
65–69	3 294	4 034	7 328
70–74	2 177	2 910	5 087
75+	2 262	3 416	5 678
<b>SINJAI</b>	<b>129 334</b>	<b>132 032</b>	<b>261 366</b>

Catatan/Note: Hasil Proyeksi Penduduk Interim 2020–2023 (Pertengahan tahun/Juni)/ The result of Interim Population Projection 2020–2023 (mid year/June)

Sumber/Source: BPS/BPS-Statistics Indonesia



**3.2 KETENAGAKERJAAN  
EMPLOYMENT**

**Tabel 3.2.1** Jumlah Penduduk Berumur 15 Tahun Keatas Menurut Jenis Kegiatan Selama Seminggu yang Lalu dan Jenis Kelamin di Kabupaten Sinjai, 2021  
*Population Aged 15 Years and Over by Type of Activity During The Previous Week and Sex in Sinjai Regency, 2021*

Kegiatan Utama <i>Main Activity</i>	Jenis Kelamin/Sex		
	Laki-Laki <i>Male</i>	Perempuan <i>Female</i>	Laki-Laki+ Perempuan <i>Male+Female</i>
(1)	(2)	(3)	(4)
<b>I. Angkatan Kerja/<i>Economically Active</i></b>			
1. Bekerja/ <i>Working</i>	73 697	55 222	128 919
2. Pengangguran Terbuka/ <i>Unemployment</i>	1 691	1 764	3 455
<b>II. Bukan Angkatan Kerja/<i>Not Economically Active</i></b>			
1. Sekolah/ <i>Attending School</i>	3 728	5 874	9 602
2. Mengurus Rumah Tangga/ <i>Housekeeping</i>	2 268	29 286	31 554
3. Lainnya/ <i>Others</i>	6 564	4 000	10 564
<b>Jumlah/<i>Total</i></b>	<b>87 948</b>	<b>96 146</b>	<b>184 094</b>

Catatan/*Note*:

Sumber/*Source*: BPS, Survei Angkatan Kerja Nasional (Sakernas) Agustus/BPS-Statistics Indonesia, August National Labor Force Survey

**Tabel**  
**Table** 3.2.2

**Penduduk Berumur 15 Tahun ke Atas Menurut Pendidikan Tertinggi yang Ditatamatkan dan Jenis Kegiatan Selama Seminggu yang Lalu di Kabupaten Sinjai, 2021**  
*Population 15 Years of Age and Over by Educational Attainment and Type of Activity During the Previous Week in Sinjai Regency, 2021*

Pendidikan Tertinggi yang Ditatamatkan <sup>1</sup> <i>Educational Attainment<sup>1</sup></i>	Angkatan Kerja/ <i>Economically Active</i>			Persentase Bekerja terhadap Angkatan Kerja <i>Percentage of Working to Economically Active</i>
	Bekerja <i>Working</i>	Pengangguran <sup>2</sup> <i>Unemployment<sup>2</sup></i>	Jumlah Angkatan Kerja <i>Total of Economically Active</i>	
(1)	(2)	(3)	(4)	(5)
0	60 475	955	61 430	98.45%
1	21 452	213	21 665	99.02%
2	27 096	1 478	28 574	94.83%
3	19 896	809	20 705	96.09%
<b>Jumlah/Total</b>	<b>128 919</b>	<b>3 455</b>	<b>132 374</b>	<b>97.39%</b>

Lanjutan Tabel/*Continued Table 3.2.2*

<b>Pendidikan Tertinggi yang Ditamatkan<sup>1</sup> Educational Attainment<sup>1</sup></b>	<b>Bukan Angkatan Kerja Not Economically Active</b>	<b>Jumlah Total</b>	<b>Persentase Angkatan Kerja terhadap Penduduk Usia Kerja Percentage of Economically Active to Working Age Population</b>
<b>(1)</b>	<b>(6)</b>	<b>(7)</b>	<b>(8)</b>
0	25 038	86 468	71.04%
1	11 091	32 756	66.14%
2	12 290	40 864	69.92%
3	3 301	24 006	86.25%
<b>Jumlah/Total</b>	<b>51 720</b>	<b>184 094</b>	<b>71.91%</b>

Catatan/Note: <sup>1</sup> 0. ≤ Sekolah Dasar (SD)/≤ *Primary School*  
 1. Sekolah Menengah Pertama/*Junior High School*  
 2. Sekolah Menengah Atas/*Senior High School*  
 3. Perguruan Tinggi/*Collage*  
<sup>2</sup> 1. Mencari pekerjaan/*Looking for work*  
 2. Mempersiapkan usaha/*Establishing a new business/firm*  
 3. Merasa tidak mungkin mendapat pekerjaan/*Feeling hopeless in looking for work (discouraged job seekers)*  
 4. Sudah punya pekerjaan tetapi belum mulai bekerja/*Having job already but not starting to work yet*  
 Sumber/Source: BPS, Survei Angkatan Kerja Nasional (Sakernas) Agustus/BPS-Statistics Indonesia, August National Labor Force Survey

**Tabel**  
**Table** 3.2.3

**Penduduk Berumur 15 Tahun Ke Atas yang Bekerja Selama Seminggu yang Lalu Menurut Status Pekerjaan Utama dan Jenis Kelamin di Kabupaten Sinjai, 2021**  
**Population 15 Years of Age and Over who Worked During The Previous Week by Main Employment Status and Sex in Sinjai Regency, 2021**


<b>Status Pekerjaan Utama</b> <b>Main Employment Status</b>	<b>Laki-Laki</b> <b>Male</b>	<b>Perempuan</b> <b>Female</b>	<b>Jumlah</b> <b>Total</b>
(1)	(2)	(3)	(4)
Berusaha sendiri <i>Own account worker</i>	10 381	6 624	17 005
Berusaha dibantu buruh tidak tetap/buruh tidak dibayar <i>Employer assisted by temporary worker/unpaid worker</i>	23 523	9 735	33 258
Berusaha dibantu buruh tetap/buruh dibayar <i>Employer assisted by permanent worker/paid worker</i>	3 578	612	4 190
Buruh/Karyawan/Pegawai/ <i>Employee</i>	20 696	11 643	32 339
Pekerja bebas <i>Casual worker</i>	5 635	3 412	9 047
Pekerja keluarga/tak dibayar <i>Family worker/unpaid worker</i>	9 884	23 196	33 080
<b>Jumlah/Total</b>	<b>73 697</b>	<b>55 222</b>	<b>128 919</b>

Catatan/Note: ...

Sumber/Source: BPS, Survei Angkatan Kerja Nasional (Sakernas) Agustus/BPS-Statistics Indonesia, August National Labor Force Survey

### Persentase Penduduk Miskin **SINJAI**

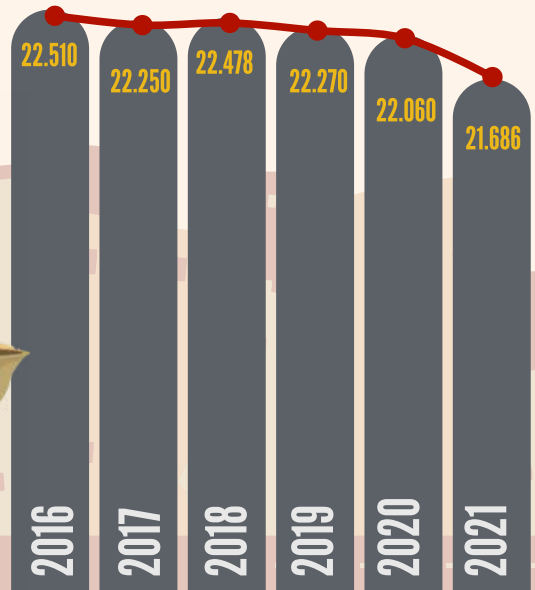
*The percentage of poor people in Sinjai Regency*



**8,29** Persen  
Percent

Jumlah penduduk miskin di Kabupaten Sinjai tahun 2016-2021

*The number of poor people in Sinjai Regency from 2016-2021*





**PENJELASAN TEKNIS**

1. Tidak/belum pernah sekolah adalah mereka yang tidak pernah atau belum pernah terdaftar dan tidak pernah atau belum pernah aktif mengikuti pendidikan di suatu jenjang pendidikan formal. Termasuk juga yang tamat/belum tamat taman kanak-kanak tetapi tidak melanjutkan ke sekolah dasar.
2. Masih bersekolah adalah mereka yang terdaftar dan aktif mengikuti pendidikan formal dan nonformal (Paket A, B, atau C), baik pendidikan dasar, menengah maupun pendidikan tinggi. Bagi mahasiswa yang sedang cuti dianggap masih bersekolah.
3. Tidak bersekolah lagi adalah mereka yang pernah terdaftar dan aktif mengikuti pendidikan di suatu jenjang pendidikan formal dan nonformal (Paket A, B, atau C), tetapi pada saat pencacahan tidak lagi terdaftar dan tidak aktif mengikuti pendidikan.
4. Tamat sekolah adalah menyelesaikan pelajaran yang ditandai dengan lulus ujian akhir pada kelas atau tingkat terakhir suatu jenjang pendidikan di sekolah negeri maupun swasta dengan mendapatkan tanda tamat belajar/ijazah. Seseorang yang belum mengikuti pelajaran pada kelas tertinggi tetapi telah mengikuti ujian akhir dan lulus dianggap tamat sekolah.

**TECHNICAL NOTES**

1. *Not/never attending school is someone who has never attended or never been registered in a formal education, such as primary, secondary, and tertiary education. Those who just completed kindergarten are considered as never attended school.*
2. *Attending school is someone who is currently attending primary, secondary, or tertiary education, including package A, package B, or package C. College student who postpones his/her study is considered as attending school.*
3. *Not attending school anymore is someone who had enrolled and participated in formal and nonformal education in the past including package A, package B, or package C, but currently does not attend school.*
4. *Completed particular level of education is someone who has completed particular level of education in private or public school and accepting graduation certificate. Someone who has never attended the highest grade but passed the final exam is considered as completed particular level of education. considered as attending school.*

5. Jalur Pendidikan di Indonesia terdiri atas 1) pendidikan formal, 2) pendidikan nonformal, dan 3) pendidikan informal yang ketiganya dapat saling melengkapi dan memperkaya (Undang-Undang No. 20 Tahun 2013 tentang Sistem Pendidikan Nasional).
  6. Jenjang Pendidikan Formal terdiri atas pendidikan dasar, pendidikan menengah, dan pendidikan tinggi. Jenis pendidikan yang diajarkan mencakup pendidikan umum, kejuruan, akademik, profesi, vokasi, keagamaan, dan khusus.
    - a. Pendidikan Dasar berbentuk Sekolah Dasar (SD) dan Madrasah Ibtidaiyah (MI) atau bentuk lain yang sederajat serta Sekolah Menengah Pertama (SMP) dan Madrasah Tsanawiyah (MTs), atau bentuk lain yang sederajat.
    - b. Pendidikan Menengah berbentuk Sekolah Menengah Atas (SMA), Madrasah Aliyah (MA), Sekolah Menengah Kejuruan (SMK), dan Madrasah Aliyah Kejuruan (MAK), atau bentuk yang lain.
    - c. Pendidikan Tinggi merupakan jenjang pendidikan setelah pendidikan menengah yang mencakup program pendidikan diploma, sarjana, magister, spesialis, dan doktor yang diselenggarakan oleh perguruan tinggi.
5. *The Education System in Indonesia consists of 1) a formal education, 2) non-formal education, and 3) informal education that all three can be complementary and enriching (Law No.20 Year 2013 about The National Education System).*
  6. *The Formal Education Level consists of primary education, secondary education, and high education. The kind of education that taught consists of general education, vocational, academic, professional, religious, and specific education.*
    - a. *The Primary Education consists of Elementary School and Islamic Elementary School or other equivalent forms and Junior High School and MTs, or other equivalent forms.*
    - b. *The secondary Education consists of the senior high school. MA, Vocational School, and Vocational Madrasah Aliyah, or other equivalent forms.*
    - c. *The High Education consists of the education level after the secondary education that consists of diplomas, specialist, and doctoral degrees that are held by the college. The colleges can be academy, polytechnic, high school, institute, or university.*



- Perguruan tinggi dapat berbentuk akademi, politeknik, sekolah tinggi, institut, atau universitas.
7. Rumah Sakit adalah tempat pemeriksaan dan perawatan kesehatan, biasanya berada di bawah pengawasan dokter/tenaga medis, yang melayani penderitayangsakittuntukberobat rawat jalan atau rawat inap.
  8. Rumah Sakit Bersalin adalah rumah sakit khusus untuk persalinan, dilengkapi pelayanan spesialis pemeriksaan kehamilan, persalinan, rawat inap dan rawat jalan ibu dan anak yang berada di bawah pengawasan dokter spesialis kandungan.
  9. Puskesmas (Pusat Kesehatan Masyarakat) adalah unit pelaksana teknis dinas kesehatan Kabupaten yang mempunyai fungsi utama sebagai penyelenggara pelayanan kesehatan tingkat pertama. Wilayah kerja puskesmas maksimal adalah satu master, kecamatan dan untuk dapat menjangkau wilayah kerjanya, puskesmas mempunyai jaringan pelayanan yang meliputi unit Puskesmas Pembantu (Pustu), unit Puskesmas Keliling (Puskel), dan unit bidan desa/komunitas (Peraturan Menteri Kesehatan RI No. 75 Tahun 2014 Tentang Pusat Kesehatan Masyarakat).
  10. Imunisasi adalah memasukkan kuman atau racun penyakit tertentu yang sudah dilemahkan (vaksin) ke dalam tubuh dengan
7. *Hospital is a place for health check, usually controlled/supervised by doctors/medical personnel to serve the ill patients to get outpatient or inpatient treatment services.*
  8. *Maternity House is health care facility with a license as a maternity house, equipped with prenatal care, childbirth and examination of mothers and children which is under the supervision of a senior midwife.*
  9. *Public Health Center is technical implementation unit of regency health department that have the primary function as a first-level health care providers. The working area standard of public health center is one district and to reach their working areas, public health centers have a service network covering subsidiary of public health center, mobile public health cente units, and midwife units (Regulation of the Minister of Health of Indonesia Number 75 Year 2014 about Public Health Center).*
  10. *Immunization is putting enervated microbe of a certain disease into human body by injection or drinking*

- cara disuntik atau diminum (diteteskan dalam mulut) dengan maksud agar terjadi kekebalan tubuh terhadap penyakit tersebut.
11. Kasus kumulatif AIDS adalah kumulatif kasus AIDS sampai dengan referensi waktu tertentu.
  12. BCG (Bacillus Calmette Guerin) merupakan vaksinasi untuk mencegah penyakit TBC, diberikan pada bayi baru lahir atau anak, dengan suntikan pada kulit pangkal lengan atas. Bekas suntikan kemudian akan membentuk tonjolan kecil jaringan parut pada kulit lengan atas. Suntikan BCG diberikan kepada anak sebanyak 1 kali.
  13. DPT (Difteri, Pertusis, Tetanus) merupakan vaksin untuk mencegah penyakit Difteri, Pertusis, dan Tetanus yang diberikan pada bayi berumur 3 bulan ke atas, dengan suntikan pada paha, diulang 1 bulan dan 2 bulan kemudian, sehingga suntikan imunisasi DPT lengkap pada balita berjumlah 3 kali (kadang-kadang selang waktu antar suntikan bisa lebih dari 1 bulan).
  14. Peristiwa tindak pidana yang dilaporkan ialah setiap peristiwa yang diteima kepolisian dari laporan masyarakat, atau peristiwa dimana pelakunya tertangkap tangan oleh kepolisian.
  15. Jumlah tindak pidana menggambarkan jumlah kasus tindak pidana yang terjadi (dropping into mouth) to make the body immune to that disease.
11. Cummulative AIDS case is cummulative AIDS cases with reference to a particular time.
  12. BCG (Bacillus Calmette Guerin) is a vaccine to prevent TBC disease, given to newborns or children, by injection at the base of the skin of the upper arm. Injection site will form little bumps of scar tissue in the skin of the upper arm. BCG injections given to children 1 times.
  13. DPT (Diphtheria, Pertussis, Tetanus) is a vaccine to prevent the diphtheria, pertussis, and tetanus disease, given to infants aged 3 months and above, with a shot in the thigh, repeated one month and two months later, so that the complete DPT immunization shots at toddler totaling 3 times (sometimes the time interval between injections can be more than 1 month).
  14. Reported crime incidence includes all criminal cases reported and received by police office, and all crimes caught by police.
  15. Crime total refers to the number of criminal cases

- pada kurun waktu tertentu.
16. Untuk mengukur kemiskinan, BPS menggunakan konsep kemampuan memenuhi kebutuhan dasar (basic needs approach). Dengan pendekatan ini, kemiskinan dipandang sebagai ketidakmampuan dari sisi ekonomi untuk memenuhi kebutuhan dasar makanan dan bukan makanan yang diukur dari sisi pengeluaran. Metode yang digunakan adalah menghitung Garis Kemiskinan (GK), yang terdiri dari dua komponen yaitu Garis Kemiskinan Makanan (GKM) dan Garis Kemiskinan Non-Makanan (GKNM). Penghitungan Garis Kemiskinan dilakukan secara terpisah untuk daerah kota dan desa.
  17. Penduduk miskin adalah penduduk yang memiliki rata-rata pengeluaran per kapita per bulan di bawah Garis Kemiskinan.
  18. Garis Kemiskinan Makanan (GKM) merupakan nilai pengeluaran kebutuhan minimum makanan yang disetarakan dengan 2.100 kkalori per kapita per hari. Garis Kemiskinan Non-Makanan (GKNM) adalah kebutuhan minimum untuk perumahan, sandang, pendidikan, kesehatan, dan kebutuhan dasar lainnya.
  19. Ukuran Kemiskinan
    - a. Head Count Index (HCI-P0) adalah persentase penduduk miskin yang berada di bawah Garis Kemiskinan (GK).
- occurring during a given period.*
16. *To measure poverty, BPS-Statistics Indonesia has used the concept of basic needs approach. Therefore, poverty is viewed as economic inability to fulfill food and non-food basic needs which are measured by consumption/expenditure. The method used is calculating poverty line, which consists of twocomponents that are Food Poverty Line (FPL) and Non-Food Poverty Line (NFPL). The poverty line was calculated separately for urban and rural areas.*
  17. *A person whose expenditure per capita per month is below the povertyline is considered to be poor.*
  18. *The Food Poverty Line refers to the daily minimum requirement of 2,100 kcal per capita per day. The Non-Food Poverty Line refers to the minimum requirement for household necessities for clothing, education, health, and other basic individual needs.*
  19. *Poverty Measures*
    - a. *Head Count Index (HCI-P0) simply measures the percentage of the population that is counted*

- b. Indeks Kedalaman Kemiskinan (Poverty Gap Index-P1) merupakan ukuran rata-rata kesenjangan pengeluaran masing-masing penduduk miskin terhadap garis kemiskinan. Semakin tinggi nilai indeks, semakin jauh rata-rata pengeluaran penduduk dari garis kemiskinan.
- c. Indeks Keparahan Kemiskinan (Poverty Severity Index-P2) memberikan gambaran mengenai penyebaran pengeluaran di antara penduduk miskin.

- as poor, often denoted by  $P_0$ .*
- b. *Poverty Gap Index-P1 measures the extent to which individuals fall below the poverty line (the poverty gaps) as a proportion of the poverty line. Higher value of the index shows that the gap between average expenditure of the poor and the poverty line is wider.*
- c. *Poverty Severity Index-P2 describes inequality among the poor. This is simply a weighted sum of poverty gaps (as a proportion of the poverty line), where the weights are the proportionate poverty gaps*

**ULASAN****DESCRIPTION****PENDIDIKAN**

Angka Partisipasi Murni (APM) menunjukkan seberapa banyak penduduk usia sekolah yang sudah dapat memanfaatkan fasilitas pendidikan sesuai pada jenjang pendidikannya. Bila seluruh anak usia sekolah dapat bersekolah tepat waktu, maka APM akan mencapai 100 persen. Nilai APM berkisar antara 0-100. APM SD/MI/Sederajat Kabupaten Sinjai Tahun 2021 sebesar 99,16 persen, artinya sekitar 99 persen penduduk di Kabupaten Sinjai yang berusia 07-12 tahun bersekolah tepat waktu dijenjang SD/MI/Sederajat.

Nilai Angka Partisipasi Kasar (APK) bisa lebih dari 100 persen karena populasi murid yang bersekolah pada suatu jenjang pendidikan tertentu mencakup anak di luar batas usia sekolah pada jenjang pendidikan tersebut. Penyebabnya adalah adanya pendaftaran siswa usia dini, pendaftaran siswa yang telat bersekolah, atau pengulangan kelas. Hal ini juga dapat menunjukkan bahwa wilayah tersebut mampu menampung penduduk usia sekolah lebih dari target yang sesungguhnya. APK yang tinggi menunjukkan tingginya tingkat partisipasi sekolah, tanpa memperhatikan ketepatan usia sekolah pada jenjang pendidikannya. APK SD Kabupaten Sinjai Tahun 2021 sebesar 108,41 persen, artinya persentase penduduk berusia 7-12

**EDUCATION**

*The Pure Participation Rate (APM) shows how many school-age residents have been able to use educational facilities according to their education level. If all school-age children go to school on time, the NER will reach 100 percent. The APM value ranges from 0-100. The NER of SD / MI / Equivalent in Sinjai Regency in 2021 is 99.16 percent, meaning that around 99 percent of the population in Sinjai Regency aged 07-12 years goes to school on time at the SD / MI / equivalent level.*

*The Gross Enrollment Rate (APK) value can be more than 100 percent because the population of students attending a certain level of education includes children outside the school age limit at that education level. The reason is the registration of early age students, registration of students who are late for school, or repetition of classes. This can also indicate that the area is able to accommodate more than the actual target school age population. A high GER indicates a high level of school participation, regardless of the accuracy of school age at the level of education. The APK for SD of Sinjai Regency in 2021 is 108.41 percent, meaning that the percentage of the population aged 7-12 years in Sinjai Regency who goes to school*

tahun di Kabupaten Sinjai yang bersekolah di tingkat SD sekitar 108 persen.

### **KESEHATAN**

Pada tahun 2021, di Kabupaten Sinjai terdapat 1 rumah sakit, 0 rumah bersalin, 16 puskesmas, 62 puskesmas pembantu, 359 posyandu. Tenaga kerja kesehatan di Kabupaten Sinjai antara lain 73 dokter, 21 dokter gigi, 736 perawat, 720 bidan, 79 tenaga kefarmasian, 76 tenaga kesehatan masyarakat, 36 tenaga kesehatan lingkungan, 60 tenaga gizi, dan 62 ahli teknologi laboratorium medik.

### **KEMISKINAN**

Garis Kemiskinan Kabupaten Sinjai Tahun 2021 sebesar Rp352.490/kapita/bln, dengan jumlah penduduk miskin 21.686 dan persentase penduduk miskin 8,9 persen.

### **HEALTH**

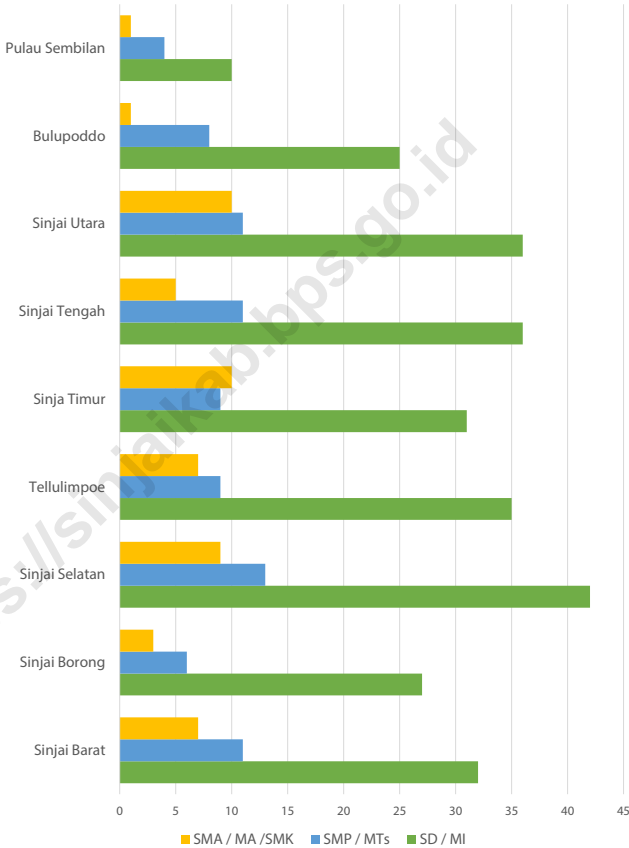
*In 2021, in Sinjai Regency there will be 1 hospital, 0 maternity homes, 16 health centers, 62 sub-health centers, 359 posyandu. The health workers in Sinjai Regency include 73 doctors, 21 dentists, 736 nurses, 720 midwives, 79 pharmacists, 76 community health workers, 36 environmental health workers, 60 nutritionists, and 62 medical laboratory technology experts.*

### **POVERTY**

*The Poverty Line of Sinjai Regency in 2021 is IDR 352,490/capita/month, with a total population of 21,686 poor and the percentage of poor people being 8.9 percent.*

**Gambar** 4.1  
**Figures**

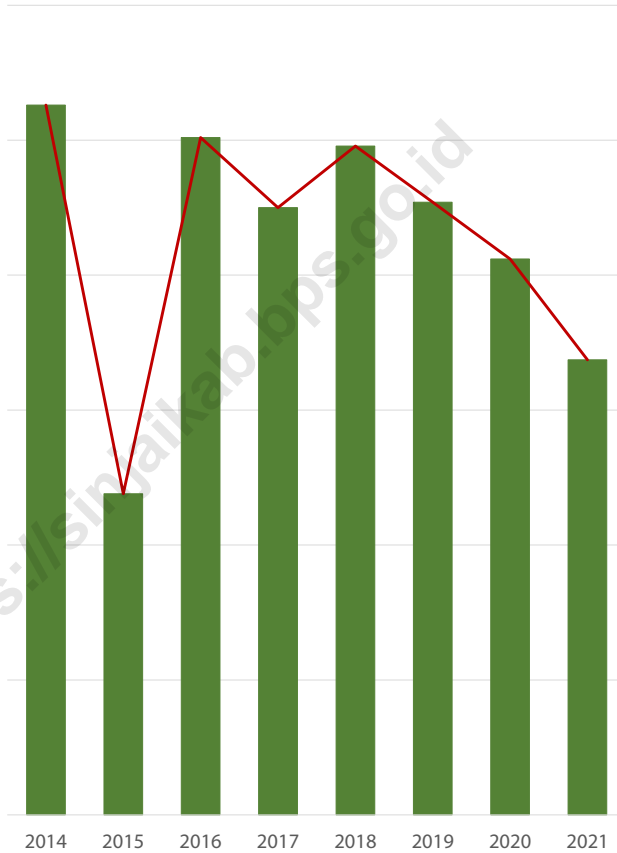
**Jumlah Sekolah menurut Kecamatan di Kabupaten Sinjai, 2021**  
**Number of Schools by Subdistrict in Sinjai Regency, 2021**



Sumber/Source : Kementerian Pendidikan dan Kebudayaan, Data Semester Ganjil/Ministry of Educations and Culture, Odd Semester Data  
Kementerian Agama, Data Semester Ganjil/Ministry of Religious Affairs, Odd Semester Data

**Gambar** 4.2  
**Figures**

**Jumlah Penduduk Miskin di Kabupaten Sinjai,  
2014–2021**  
**Number of Poor People in Sinjai Regency, 2014–2021**



Sumber/Source : Badan Pusat Statistik Kabupaten Sinjai/Central Bureau of Statistics of Sinjai



#### 4.1 PENDIDIKAN EDUCATION

**Tabel 4.1.1** Jumlah Sekolah, Guru, dan Murid Taman Kanak-Kanak (TK) di Bawah Kementerian Pendidikan dan Kebudayaan Menurut Kecamatan di Kabupaten Sinjai, 2020/2021 dan 2021/2022  
*Number of Schools, Teachers, and Pupils in Kindergarten Under The Ministry of Education and Culture by Subdistrict in Sinjai Regency, 2020/2021 and 2021/2022*

Kecamatan Subdistrict	Sekolah/Schools					
	Negeri/Public		Swasta/Private		Jumlah/Total	
	2020/2021	2021/2022	2020/2021	2021/2022	2020/2021	2021/2022
(1)	(2)	(3)	(4)	(5)	(6)	(7)
Sinjai Barat	4	4	8	8	12	12
Sinjai Borong	5	5	6	6	11	11
Sinjai Selatan	6	6	12	12	18	18
Tellulimpoe	5	3	8	10	13	13
Sinja Timur	8	7	4	4	12	11
Sinjai Tengah	6	5	16	17	22	22
Sinjai Utara	7	7	10	9	17	16
Bulupoddo	6	6	2	2	8	8
Pulau Sembilan	1	1	1	1	2	2
<b>SINJAI</b>	<b>48</b>	<b>44</b>	<b>67</b>	<b>69</b>	<b>115</b>	<b>113</b>

Lanjutan Tabel/*Continued Table 4.1.1*

Kecamatan Subdistrict	Guru <sup>1</sup> /Teachers <sup>1</sup>					
	Negeri/Public		Swasta/Private		Jumlah/Total	
	2020/2021	2021/2022	2020/2021	2021/2022	2020/2021	2021/2022
(1)	(8)	(9)	(10)	(11)	(12)	(13)
Sinjai Barat	14	14	20	21	34	35
Sinjai Borong	15	16	14	16	29	32
Sinjai Selatan	23	23	39	39	62	62
Tellulimpoe	16	10	21	27	37	37
Sinja Timur	39	34	10	11	49	45
Sinjai Tengah	21	18	35	36	56	54
Sinjai Utara	60	53	48	47	108	100
Bulupoddo	23	20	5	6	28	26
Pulau Sembilan	5	5	2	2	7	7
<b>SINJAI</b>	<b>216</b>	<b>193</b>	<b>194</b>	<b>205</b>	<b>410</b>	<b>398</b>

Lanjutan Tabel/*Continued Table 4.1.1*

Kecamatan Subdistrict	Murid/Pupils					
	Negeri/Public		Swasta/Private		Jumlah/Total	
	2020/2021	2021/2022	2020/2021	2021/2022	2020/2021	2021/2022
(1)	(14)	(15)	(16)	(17)	(18)	(19)
Sinjai Barat	190	167	219	191	409	358
Sinjai Borong	193	166	190	132	383	298
Sinjai Selatan	242	231	401	356	643	587
Tellulimpoe	182	113	219	262	401	375
Sinja Timur	330	287	119	81	449	368
Sinjai Tengah	198	151	357	306	555	457
Sinjai Utara	587	644	469	483	1 056	1 127
Bulupoddo	186	170	43	36	229	206
Pulau Sembilan	41	57	31	41	72	98
<b>SINJAI</b>	<b>2 149</b>	<b>1 986</b>	<b>2 048</b>	<b>1 888</b>	<b>4 197</b>	<b>3 874</b>

Catatan/Note: <sup>1</sup> Jumlah guru termasuk kepala sekolah dan guru/*The total of teachers including headmaster and teacher*

Sumber/Source: Kementerian Pendidikan dan Kebudayaan, Data Semester Ganjil/*Ministry of Educations and Culture, Odd semester report data*

**Tabel**  
**Table 4.1.2**

**Jumlah Sekolah, Guru, dan Murid Raudatul Athfal (RA)  
di Bawah Kementerian Agama Menurut Kecamatan di  
Kabupaten Sinjai, 2020/2021 dan 2021/2022**  
*Number of Schools, Teachers, and Pupils in Raudatul Athfal  
(RA) Under The Ministry of Religious Affairs by Subdistrict in  
Sinjai Regency, 2020/2021 and 2021/2022*

Kecamatan Subdistrict	Sekolah/Schools		Guru/Teachers		Murid/Pupils	
	2020/2021	2021/2022	2020/2021	2021/2022	2020/2021	2021/2022
(1)	(2)	(3)	(4)	(5)	(6)	(7)
Sinjai Barat	4	4	15	17	92	76
Sinjai Borong	-	-	-	-	-	-
Sinjai Selatan	4	4	11	11	129	136
Tellulimpoe	2	2	6	7	69	72
Sinja Timur	6	6	24	28	255	268
Sinjai Tengah	8	8	19	27	211	222
Sinjai Utara	5	5	31	34	309	303
Bulupoddo	1	1	2	3	25	19
Pulau Sembilan	-	-	-	-	-	-
<b>SINJAI</b>	<b>30</b>	<b>30</b>	<b>108</b>	<b>127</b>	<b>1 090</b>	<b>1 096</b>

Catatan/Note: Seluruh Raudatul Athfal (RA) berstatus swasta/All Raudatul Athfal (RA) are private  
Sumber/Source: Kementerian Agama, Data Semester Ganjil/Ministry of Religious Affairs, Odd semester report data

**Tabel**  
**Table** 4.1.3

**Jumlah Sekolah, Guru, dan Murid Sekolah Dasar (SD)  
di Bawah Kementerian Pendidikan dan Kebudayaan  
Menurut Kecamatan di Kabupaten Sinjai, 2020/2021 dan  
2021/2022**  
*Number of Schools, Teachers, and Pupils in Primary Schools  
Under The Ministry of Education and Culture by Subdistrict  
in Sinjai Regency, 2020/2021 and 2021/2022*

Kecamatan Subdistrict	Sekolah/Schools					
	Negeri/Public		Swasta/Private		Jumlah/Total	
	2020/2021	2021/2022	2020/2021	2021/2022	2020/2021	2021/2022
(1)	(2)	(3)	(4)	(5)	(6)	(7)
Sinjai Barat	27	27	-	-	27	27
Sinjai Borong	25	25	-	-	25	25
Sinjai Selatan	35	35	-	-	35	35
Tellulimpoe	32	32	-	-	32	32
Sinja Timur	27	27	-	-	27	27
Sinjai Tengah	31	31	-	-	31	31
Sinjai Utara	28	28	5	5	33	33
Bulupoddo	24	24	-	-	24	24
Pulau Sembilan	10	10	-	-	10	10
<b>SINJAI</b>	<b>239</b>	<b>239</b>	<b>5</b>	<b>5</b>	<b>244</b>	<b>244</b>

Lanjutan Tabel/Continued Table 4.1.3

Kecamatan Subdistrict	Guru <sup>1</sup> /Teachers <sup>1</sup>					
	Negeri/Public		Swasta/Private		Jumlah/Total	
	2020/2021	2021/2022	2020/2021	2021/2022	2020/2021	2021/2022
(1)	(8)	(9)	(10)	(11)	(12)	(13)
Sinjai Barat	286	292	-	-	286	292
Sinjai Borong	215	214	-	-	215	214
Sinjai Selatan	378	357	-	-	378	357
Tellulimpoe	319	321	-	-	319	321
Sinja Timur	348	327	-	-	348	327
Sinjai Tengah	289	263	-	-	289	263
Sinjai Utara	445	420	43	66	488	486
Bulupoddo	252	243	-	-	252	243
Pulau Sembilan	98	89	-	-	98	89
<b>SINJAI</b>	<b>2 630</b>	<b>2 526</b>	<b>43</b>	<b>66</b>	<b>2 673</b>	<b>2 592</b>

Lanjutan Tabel/*Continued Table 4.1.3*

Kecamatan Subdistrict	Murid/Pupils					
	Negeri/Public		Swasta/Private		Jumlah/Total	
	2020/2021	2021/2022	2020/2021	2021/2022	2020/2021	2021/2022
(1)	(14)	(15)	(16)	(17)	(18)	(19)
Sinjai Barat	2 582	2 576	-	-	2 582	2 576
Sinjai Borong	1 931	1 911	-	-	1 931	1 911
Sinjai Selatan	3 712	3 643	-	-	3 712	3 643
Tellulimpoe	3 595	3 528	-	-	3 595	3 528
Sinja Timur	3 060	2 955	-	-	3 060	2 955
Sinjai Tengah	2 543	2 508	-	-	2 543	2 508
Sinjai Utara	4 266	3 955	894	1 062	5 160	5 017
Bulupoddo	1 617	1 602	-	-	1 617	1 602
Pulau Sembilan	874	861	-	-	874	861
<b>SINJAI</b>	<b>24 180</b>	<b>23 539</b>	<b>894</b>	<b>1 062</b>	<b>25 074</b>	<b>24 601</b>

Catatan/Note: <sup>1</sup> Jumlah guru termasuk kepala sekolah dan guru/*The total of teachers including headmaster and teacher*  
 Sumber/Source: Kementerian Pendidikan dan Kebudayaan, Sistem Data Pokok Pendidikan, data semester ganjil/*Ministry of Educations and Culture, Basic Education Data System, odd semester report data*

**Tabel**  
**Table 4.1.4**

**Jumlah Sekolah, Guru, dan Murid Madrasah Ibtidaiyah (MI) di Bawah Kementerian Agama Menurut Kecamatan di Kabupaten Sinjai, 2020/2021 dan 2021/2022**  
**Number of Schools, Teachers, and Pupils in Madrasah Ibtidaiyah (MI) Under The Ministry of Religious Affairs by Subdistrict in Sinjai Regency, 2020/2021 and 2021/2022**

Kecamatan Subdistrict	Sekolah/Schools					
	Negeri/Public		Swasta/Private		Jumlah/Total	
	2020/2021	2021/2022	2019/2020	2020/2021	2019/2020	2020/2021
(1)	(2)	(3)	(4)	(5)	(6)	(7)
Sinjai Barat	-	-	5	5	5	5
Sinjai Borong	1	1	1	1	2	2
Sinjai Selatan	1	1	6	6	7	7
Tellulimpoe	-	-	3	3	3	3
Sinja Timur	-	-	4	4	4	4
Sinjai Tengah	-	-	5	5	5	5
Sinjai Utara	2	2	1	1	3	3
Bulupoddo	-	-	1	1	1	1
Pulau Sembilan	-	-	-	-	-	-
<b>SINJAI</b>	<b>4</b>	<b>4</b>	<b>26</b>	<b>26</b>	<b>30</b>	<b>30</b>



Lanjutan Tabel/*Continued Table* 4.1.4

Kecamatan Subdistrict	Guru/Teachers					
	Negeri/Public		Swasta/Private		Jumlah/Total	
	2019/2020	2020/2021	2019/2020	2020/2021	2019/2020	2020/2021
(1)	(8)	(9)	(10)	(11)	(12)	(13)
Sinjai Barat	-	-	53	59	53	59
Sinjai Borong	26	23	11	16	37	39
Sinjai Selatan	9	30	64	76	73	106
Tellulimpoe	-	-	34	35	34	35
Sinja Timur	-	-	31	48	31	48
Sinjai Tengah	-	-	43	48	43	48
Sinjai Utara	48	61	13	18	61	79
Bulupoddo	-	-	9	11	9	11
Pulau Sembilan	-	-	-	-	-	-
<b>SINJAI</b>	<b>83</b>	<b>114</b>	<b>258</b>	<b>311</b>	<b>341</b>	<b>425</b>

Lanjutan Tabel/*Continued Table 4.1.4*

Kecamatan Subdistrict	Murid/Pupils					
	Negeri/Public		Swasta/Private		Jumlah/Total	
	2019/2020	2020/2021	2019/2020	2020/2021	2019/2020	2020/2021
(1)	(14)	(15)	(16)	(17)	(18)	(19)
Sinjai Barat	-	-	314	314	314	314
Sinjai Borong	126	118	81	89	207	207
Sinjai Selatan	126	129	387	387	513	516
Tellulimpoe	-	-	289	279	289	279
Sinja Timur	-	-	154	168	154	168
Sinjai Tengah	-	-	357	336	357	336
Sinjai Utara	410	427	163	195	573	622
Bulupoddo	-	-	34	35	34	35
Pulau Sembilan	-	-	-	-	-	-
<b>SINJAI</b>	<b>662</b>	<b>674</b>	<b>1 779</b>	<b>1 803</b>	<b>2 441</b>	<b>2 477</b>

Catatan/Note: ....

Sumber/Source: Kementerian Agama, EMIS, Data Semester Ganjil/Ministry of Religious Affairs, EMIS, Odd semester report data

**Tabel**  
**Table** 4.1.5

**Jumlah Sekolah, Guru, dan Murid Sekolah Menengah Pertama (SMP) di Bawah Kementerian Pendidikan dan Kebudayaan Menurut Kecamatan di Kabupaten Sinjai, 2020/2021 dan 2021/2022**  
***Number of Schools, Teachers, and Pupils in Lower Secondary Schools Under The Ministry of Education and Culture by Subdistrict in Sinjai Regency, 2020/2021 and 2021/2022***

Kecamatan Subdistrict	Sekolah/Schools					
	Negeri/Public		Swasta/Private		Jumlah/Total	
	2020/2021	2021/2022	2020/2021	2021/2022	2020/2021	2021/2022
(1)	(2)	(3)	(4)	(5)	(6)	(7)
Sinjai Barat	6	6	-	-	6	6
Sinjai Borong	3	3	-	-	3	3
Sinjai Selatan	7	7	-	-	7	7
Tellulimpoe	4	4	-	-	4	4
Sinja Timur	3	3	1	1	4	4
Sinjai Tengah	5	5	-	-	5	5
Sinjai Utara	4	4	2	2	6	6
Bulupoddo	5	5	-	-	5	5
Pulau Sembilan	3	3	-	-	3	3
<b>SINJAI</b>	<b>40</b>	<b>40</b>	<b>3</b>	<b>3</b>	<b>43</b>	<b>43</b>

Lanjutan Tabel/*Continued Table 4.1.5*

Kecamatan Subdistrict	Guru <sup>1</sup> /Teachers <sup>1</sup>					
	Negeri/Public		Swasta/Private		Jumlah/Total	
	2020/2021	2021/2022	2020/2021	2021/2022	2020/2021	2021/2022
(1)	(8)	(9)	(10)	(11)	(12)	(13)
Sinjai Barat	97	112	-	-	97	112
Sinjai Borong	53	47	-	-	53	47
Sinjai Selatan	186	182	-	-	186	182
Tellulimpoe	102	109	-	-	102	109
Sinja Timur	123	116	10	11	133	127
Sinjai Tengah	86	82	-	-	86	82
Sinjai Utara	177	169	13	17	190	186
Bulupoddo	86	83	-	-	86	83
Pulau Sembilan	42	41	-	-	42	41
<b>SINJAI</b>	<b>952</b>	<b>941</b>	<b>23</b>	<b>28</b>	<b>975</b>	<b>969</b>

Lanjutan Tabel/*Continued Table* 4.1.5

Kecamatan Subdistrict	Murid/Pupils					
	Negeri/Public		Swasta/Private		Jumlah/Total	
	2020/2021	2021/2022	2020/2021	2021/2022	2020/2021	2021/2022
(1)	(14)	(15)	(16)	(17)	(18)	(19)
Sinjai Barat	1 048	1 026	-	-	1 048	1 026
Sinjai Borong	528	560	-	-	528	560
Sinjai Selatan	1 770	1 699	-	-	1 770	1 699
Tellulimpoe	1 278	1 274	-	-	1 278	1 274
Sinja Timur	994	1 045	153	176	1 147	1 221
Sinjai Tengah	892	838	-	-	892	838
Sinjai Utara	1 878	1 889	117	164	1 995	2 053
Bulupoddo	695	659	-	-	695	659
Pulau Sembilan	277	288	-	-	277	288
<b>SINJAI</b>	<b>9 360</b>	<b>9 278</b>	<b>270</b>	<b>340</b>	<b>9 630</b>	<b>9 618</b>

Catatan/Note: <sup>1</sup> Jumlah guru termasuk kepala sekolah dan guru/*The total of teachers including headmaster and teacher*  
 Sumber/Source: Kementerian Pendidikan dan Kebudayaan, Sistem Data Pokok Pendidikan, data semester ganjil/*Ministry of Educations and Culture, Basic Education Data System, odd semester report data*

**Tabel**  
**Table 4.1.6**

**Jumlah Sekolah, Guru, dan Murid Madrasah Tsanawiyah (MTs) di Bawah Kementerian Agama Menurut Kecamatan di Kabupaten Sinjai, 2020/2021 dan 2021/2022**  
**Number of Schools, Teachers, and Pupils in Madrasah Tsanawiyah (MTs) Under The Ministry of Religious Affairs by Subdistrict in Sinjai Regency, 2020/2021 and 2021/2022**

Kecamatan Subdistrict	Sekolah/Schools					
	Negeri/Public		Swasta/Private		Jumlah/Total	
	2020/2021	2021/2022	2020/2021	2021/2022	2020/2021	2021/2022
(1)	(2)	(3)	(4)	(5)	(6)	(7)
Sinjai Barat	-	-	5	5	5	5
Sinjai Borong	1	1	2	2	3	3
Sinjai Selatan	-	-	6	6	6	6
Tellulimpoe	-	-	5	5	5	5
Sinja Timur	-	-	5	5	5	5
Sinjai Tengah	1	1	5	5	6	6
Sinjai Utara	2	2	3	3	5	5
Bulupoddo	-	-	3	3	3	3
Pulau Sembilan	-	-	1	1	1	1
<b>SINJAI</b>	<b>4</b>	<b>4</b>	<b>35</b>	<b>35</b>	<b>39</b>	<b>39</b>

Lanjutan Tabel/*Continued Table* 4.1.6

Kecamatan Subdistrict	Guru/Teachers					
	Negeri/Public		Swasta/Private		Jumlah/Total	
	2020/2021	2021/2022	2020/2021	2021/2022	2020/2021	2021/2022
(1)	(8)	(9)	(10)	(11)	(12)	(13)
Sinjai Barat	-	-	67	57	67	57
Sinjai Borong	28	38	22	25	50	63
Sinjai Selatan	-	-	65	76	65	76
Tellulimpoe	-	-	75	72	75	72
Sinja Timur	-	-	74	71	74	71
Sinjai Tengah	36	53	64	64	100	117
Sinjai Utara	81	113	33	44	114	157
Bulupoddo	-	-	39	46	39	46
Pulau Sembilan	-	-	6	6	6	6
<b>SINJAI</b>	<b>145</b>	<b>204</b>	<b>445</b>	<b>461</b>	<b>590</b>	<b>665</b>

Lanjutan Tabel/*Continued Table 4.1.6*

Kecamatan Subdistrict	Murid/Pupils					
	Negeri/Public		Swasta/Private		Jumlah/Total	
	2020/2021	2021/2022	2020/2021	2021/2022	2020/2021	2021/2022
(1)	(14)	(15)	(16)	(17)	(18)	(19)
Sinjai Barat	-	-	299	290	299	290
Sinjai Borong	213	187	142	152	355	339
Sinjai Selatan	-	-	440	469	440	469
Tellulimpo	-	-	366	662	366	662
Sinja Timur	-	-	465	543	465	543
Sinjai Tengah	5	249	297	387	302	636
Sinjai Utara	669	689	163	250	832	939
Bulupoddo	-	-	229	227	229	227
Pulau Sembilan	-	-	31	27	31	27
<b>SINJAI</b>	<b>887</b>	<b>1 125</b>	<b>2 432</b>	<b>3 007</b>	<b>3 319</b>	<b>4 132</b>

Catatan/Note: ....

Sumber/Source: Kementerian Agama, EMIS, Data Semester Ganjil/Ministry of Religious Affairs, EMIS, Odd semester report data



**Tabel** 4.1.7  
**Table**

**Jumlah Sekolah, Guru, dan Murid Sekolah Menengah Atas (SMA) di Bawah Kementerian Pendidikan dan Kebudayaan Menurut Kecamatan di Kabupaten Sinjai, 2020/2021 dan 2021/2022**  
*Number of Schools, Teachers, and Pupils in Upper Secondary Schools Under The Ministry of Education and Culture by Subdistrict in Sinjai Regency, 2020/2021 and 2021/2022*

Kecamatan Subdistrict	Sekolah/Schools					
	Negeri/Public		Swasta/Private		Jumlah/Total	
	2020/2021	2021/2022	2020/2021	2021/2022	2020/2021	2021/2022
(1)	(2)	(3)	(4)	(5)	(6)	(7)
Sinjai Barat	2	2	-	-	2	2
Sinjai Borong	1	1	-	-	1	1
Sinjai Selatan	3	3	-	-	3	3
Tellulimpoe	1	1	-	-	1	1
Sinja Timur	2	2	-	-	2	2
Sinjai Tengah	2	2	1	1	3	3
Sinjai Utara	2	2	1	1	3	3
Bulupoddo	1	1	-	-	1	1
Pulau Sembilan	-	-	-	-	-	-
<b>SINJAI</b>	<b>14</b>	<b>14</b>	<b>2</b>	<b>2</b>	<b>16</b>	<b>16</b>

Lanjutan Tabel/*Continued Table 4.1.7*

Kecamatan Subdistrict	Guru <sup>1</sup> /Teachers <sup>1</sup>					
	Negeri/Public		Swasta/Private		Jumlah/Total	
	2020/2021	2021/2022	2020/2021	2021/2022	2020/2021	2021/2022
(1)	(8)	(9)	(10)	(11)	(12)	(13)
Sinjai Barat	48	52	-	-	48	52
Sinjai Borong	30	28	-	-	30	28
Sinjai Selatan	134	128	-	-	134	128
Tellulimpoe	42	42	-	-	42	42
Sinja Timur	96	88	-	-	96	88
Sinjai Tengah	66	65	15	16	81	81
Sinjai Utara	106	100	6	6	112	106
Bulupoddo	33	33	-	-	33	33
Pulau Sembilan	-	-	-	-	-	-
<b>SINJAI</b>	<b>555</b>	<b>536</b>	<b>21</b>	<b>22</b>	<b>576</b>	<b>558</b>

Lanjutan Tabel/*Continued Table 4.1.7*

Kecamatan Subdistrict	Murid/Pupils					
	Negeri/Public		Swasta/Private		Jumlah/Total	
	2020/2021	2021/2022	2020/2021	2021/2022	2020/2021	2021/2022
(1)	(14)	(15)	(16)	(17)	(18)	(19)
Sinjai Barat	671	633	-	-	671	633
Sinjai Borong	426	396	-	-	426	396
Sinjai Selatan	1 704	1 637	-	-	1 704	1 637
Tellulimpoe	657	565	-	-	657	565
Sinja Timur	876	799	-	-	876	799
Sinjai Tengah	1 149	998	73	76	1 222	1 074
Sinjai Utara	1 798	1 531	70	83	1 868	1 614
Bulupoddo	510	505	-	-	510	505
Pulau Sembilan	-	-	-	-	-	-
<b>SINJAI</b>	<b>7 791</b>	<b>7 064</b>	<b>143</b>	<b>159</b>	<b>7 934</b>	<b>7 223</b>

Catatan/Note: <sup>1</sup> Jumlah guru termasuk kepala sekolah dan guru/*The total of teachers including headmaster and teacher*

Sumber/Source: Kementerian Pendidikan dan Kebudayaan, Sistem Data Pokok Pendidikan, data semester ganjil/*Ministry of Educations and Culture, Basic Education Data System, odd semester report data*

**Tabel**  
**Table 4.1.8**

**Jumlah Sekolah, Guru, dan Murid Sekolah Menengah Kejuruan (SMK) di Bawah Kementerian Pendidikan dan Kebudayaan Menurut Kecamatan di Kabupaten Sinjai, 2020/2021 dan 2021/2022**  
***Number of Schools, Teachers, and Pupils in Vocational High Schools Under The Ministry of Education and Culture by Subdistrict in Sinjai Regency, 2020/2021 and 2021/2022***

Kecamatan Subdistrict	Sekolah/Schools					
	Negeri/Public		Swasta/Private		Jumlah/Total	
	2020/2021	2021/2022	2020/2021	2021/2022	2020/2021	2021/2022
(1)	(2)	(3)	(4)	(5)	(6)	(7)
Sinjai Barat	-	-	-	-	-	-
Sinjai Borong	-	-	-	-	-	-
Sinjai Selatan	-	-	1	1	1	1
Tellulimpoe	-	-	1	1	1	1
Sinja Timur	1	1	2	1	3	2
Sinjai Tengah	-	-	-	-	-	-
Sinjai Utara	2	2	2	2	4	4
Bulupoddo	-	-	-	-	-	-
Pulau Sembilan	1	1	-	-	1	1
<b>SINJAI</b>	<b>4</b>	<b>4</b>	<b>6</b>	<b>5</b>	<b>10</b>	<b>9</b>

Lanjutan Tabel/*Continued Table* 4.1.8

Kecamatan Subdistrict	Guru <sup>1</sup> /Teachers <sup>1</sup>					
	Negeri/Public		Swasta/Private		Jumlah/Total	
	2020/2021	2021/2022	2020/2021	2021/2022	2020/2021	2021/2022
(1)	(8)	(9)	(10)	(11)	(12)	(13)
Sinjai Barat	-	-	-	-	-	-
Sinjai Borong	-	-	-	-	-	-
Sinjai Selatan	-	-	11	11	11	11
Tellulimpoe	-	-	18	17	18	17
Sinja Timur	27	27	16	9	43	36
Sinjai Tengah	-	-	-	-	-	-
Sinjai Utara	125	123	21	16	146	139
Bulupoddo	-	-	-	-	-	-
Pulau Sembilan	15	14	-	-	15	14
<b>SINJAI</b>	<b>167</b>	<b>164</b>	<b>66</b>	<b>53</b>	<b>233</b>	<b>217</b>

Lanjutan Tabel/*Continued Table 4.1.8*

Kecamatan Subdistrict	Murid/Pupils					
	Negeri/Public		Swasta/Private		Jumlah/Total	
	2020/2021	2021/2022	2020/2021	2021/2022	2020/2021	2021/2022
(1)	(14)	(15)	(16)	(17)	(18)	(19)
Sinjai Barat	-	-	-	-	-	-
Sinjai Borong	-	-	-	-	-	-
Sinjai Selatan	-	-	79	71	79	71
Tellulimpoe	-	-	127	104	127	104
Sinja Timur	246	224	22	18	268	242
Sinjai Tengah	-	-	-	-	-	-
Sinjai Utara	1 261	1 456	105	77	1 366	1 533
Bulupoddo	-	-	-	-	-	-
Pulau Sembilan	130	139	-	-	130	139
<b>SINJAI</b>	<b>1 637</b>	<b>1 819</b>	<b>333</b>	<b>270</b>	<b>1 970</b>	<b>2 089</b>

Catatan/Note: <sup>1</sup> Guru yang mengajar di 2 sekolah atau lebih dihitung di masing-masing sekolah. Jumlah guru termasuk kepala sekolah dan guru/*The teacher who taught in two schools or more counted in every school. The total of teachers including headmaster and teacher*

Sumber/Source: Kementerian Pendidikan dan Kebudayaan, Sistem Data Pokok Pendidikan, data semester ganjil/*Ministry of Educations and Culture, Basic Education Data System, odd semester report data*

**Tabel**  
**Table** 4.1.9

**Jumlah Sekolah, Guru, dan Murid Madrasah Aliyah (MA)  
di Bawah Kementerian Agama Menurut Kecamatan di  
Kabupaten Sinjai, 2020/2021 dan 2021/2022**  
*Number of Schools, Teachers, and Pupils in Madrasah Aliyah  
(MA) Under the Ministry of Religious Affairs by Subdistrict in  
Sinjai Regency, 2020/2021 and 2021/2022*

Kecamatan Subdistrict	Sekolah/Schools					
	Negeri/Public		Swasta/Private		Jumlah/Total	
	2020/2021	2021/2022	2020/2021	2021/2022	2020/2021	2021/2022
(1)	(2)	(3)	(4)	(5)	(6)	(7)
Sinjai Barat	-	-	5	5	5	5
Sinjai Borong	-	-	2	2	2	2
Sinjai Selatan	-	-	5	5	5	5
Tellulimpo	-	-	5	5	5	5
Sinja Timur	1	1	4	5	5	6
Sinjai Tengah	-	-	2	2	2	2
Sinjai Utara	1	1	2	2	3	3
Bulupoddo	-	-	-	-	-	-
Pulau Sembilan	-	-	-	-	-	-
<b>SINJAI</b>	<b>2</b>	<b>2</b>	<b>25</b>	<b>26</b>	<b>27</b>	<b>28</b>

Lanjutan Tabel/Continued Table 4.1.9

Kecamatan Subdistrict	Guru/Teachers					
	Negeri/Public		Swasta/Private		Jumlah/Total	
	2020/2021	2021/2022	2020/2021	2021/2022	2020/2021	2021/2022
(1)	(8)	(9)	(10)	(11)	(12)	(13)
Sinjai Barat	-	-	60	73	60	73
Sinjai Borong	-	-	41	49	41	49
Sinjai Selatan	-	-	62	76	62	76
Tellulimpoe	-	-	41	66	41	66
Sinja Timur	95	69	50	68	145	137
Sinjai Tengah	-	-	14	33	14	33
Sinjai Utara	70	81	28	21	98	102
Bulupoddo	-	-	-	-	-	-
Pulau Sembilan	-	-	-	-	-	-
<b>SINJAI</b>	<b>165</b>	<b>150</b>	<b>296</b>	<b>386</b>	<b>461</b>	<b>536</b>



Lanjutan Tabel/*Continued Table 4.1.9*

Kecamatan Subdistrict	Murid/Pupils					
	Negeri/Public		Swasta/Private		Jumlah/Total	
	2020/2021	2021/2022	2020/2021	2021/2022	2020/2021	2021/2022
(1)	(14)	(15)	(16)	(17)	(18)	(19)
Sinjai Barat	-	-	518	553	518	553
Sinjai Borong	-	-	247	241	247	241
Sinjai Selatan	-	-	438	426	438	426
Tellulimpoe	-	-	477	493	477	493
Sinja Timur	242	178	309	314	551	492
Sinjai Tengah	-	-	135	136	135	136
Sinjai Utara	661	577	239	252	900	829
Bulupoddo	-	-	-	-	-	-
Pulau Sembilan	-	-	-	-	-	-
<b>SINJAI</b>	<b>903</b>	<b>755</b>	<b>2 363</b>	<b>2 415</b>	<b>3 266</b>	<b>3 170</b>

Catatan/Note: ...

Sumber/Source: Kementerian Agama, EMIS, Data Semester Ganjil/Ministry of Religious Affairs, EMIS, Odd semester report data

**Tabel**  
**Table** 4.1.10

**Jumlah Desa<sup>1</sup>/Kelurahan yang Memiliki Fasilitas Sekolah Menurut Kecamatan dan Tingkat Pendidikan di Kabupaten Sinjai, 2019–2021**  
**Number of Villages<sup>1</sup>/Kelurahan Having Educational Facilities by Subdistrict and Educational Level in Sinjai Regency, 2019–2021**

Kecamatan Subdistrict	SD Primary School		
	2019	2020	2021
(1)	(2)	(3)	(4)
Sinjai Barat	9	9	9
Sinjai Borong	8	8	8
Sinjai Selatan	11	11	10
Tellulimpoe	11	11	11
Sinja Timur	13	13	13
Sinjai Tengah	11	11	11
Sinjai Utara	6	6	6
Bulupoddo	7	7	7
Pulau Sembilan	4	4	4
<b>SINJAI</b>	<b>80</b>	<b>80</b>	<b>79</b>

Lanjutan Tabel/*Continued Table* 4.1.10

Kecamatan Subdistrict	SMP Junior High School		
	2019	2020	2021
(1)	(5)	(6)	(7)
Sinjai Barat	8	8	8
Sinjai Borong	5	5	5
Sinjai Selatan	9	9	8
Tellulimpoe	7	7	7
Sinja Timur	6	7	7
Sinjai Tengah	10	10	8
Sinjai Utara	5	5	5
Bulupoddo	6	6	6
Pulau Sembilan	4	4	4
<b>SINJAI</b>	<b>60</b>	<b>61</b>	<b>58</b>

Lanjutan Tabel/*Continued Table* 4.1.10

Kecamatan Subdistrict	SMA Senior High School		
	2019	2020	2021
(1)	(8)	(9)	(10)
Sinjai Barat	5	5	5
Sinjai Borong	3	3	3
Sinjai Selatan	5	5	4
Tellulimpoe	5	5	5
Sinja Timur	4	7	7
Sinjai Tengah	4	4	4
Sinjai Utara	5	5	5
Bulupoddo	2	2	1
Pulau Sembilan	-	-	-
<b>SINJAI</b>	<b>33</b>	<b>36</b>	<b>34</b>

Lanjutan Tabel/*Continued Table* 4.1.10

Kecamatan Subdistrict	SMK Vocational School		
	2019	2020	2021
(1)	(11)	(12)	(13)
Sinjai Barat	-	-	-
Sinjai Borong	-	-	-
Sinjai Selatan	2	1	1
Tellulimpoe	1	1	1
Sinja Timur	1	3	3
Sinjai Tengah	-	-	-
Sinjai Utara	2	2	2
Bulupoddo	-	-	-
Pulau Sembilan	1	1	1
<b>SINJAI</b>	<b>7</b>	<b>8</b>	<b>8</b>

Lanjutan Tabel/Continued Table 4.1.10

Kecamatan Subdistrict	Perguruan Tinggi University		
	2019	2020	2021
(1)	(14)	(15)	(16)
Sinjai Barat	-	-	-
Sinjai Borong	-	-	-
Sinjai Selatan	-	-	-
Tellulimpo	-	-	-
Sinja Timur	-	-	-
Sinjai Tengah	-	-	-
Sinjai Utara	3	3	2
Bulupoddo	-	-	-
Pulau Sembilan	-	-	-
<b>SINJAI</b>	<b>3</b>	<b>3</b>	<b>2</b>

Catatan/Note: <sup>1</sup> Desa pada tabel ini termasuk Unit Permukiman Transmigrasi (UPT) yang masih dibina oleh kementerian terkait dan nagari di Provinsi Sumatera Barat/Villages in this table include Transmigration Settlement Unit which is still fostered by the relevant ministries and the nagari in the Province of Sumatera Barat

Sumber/Source: BPS, Pendataan Potensi Desa (Podes)/ BPS-Statistics Indonesia, Village Potential Data Collection

**Tabel**  
**Table** 4.1.11

**Angka Partisipasi Murni (APM) dan Angka Partisipasi Kasar (APK) Menurut Jenjang Pendidikan di Kabupaten Sinjai, 2020 dan 2021**  
**Net Enrollment Rate and Gross Enrollment Ratio by Educational Level in Sinjai Regency, 2020 and 2021**

Jenjang Pendidikan <i>Educational Level</i>	Angka Partisipasi Murni (APM) <i>Net Enrollment Rate</i>		Angka Partisipasi Kasar (APK) <i>Gross Enrollment Ratio</i>	
	2020	2021	2020	2021
(1)	(2)	(3)	(4)	(5)
SD/MI/Sederajat <i>Primary School</i>	99.12	99.16	107.7	108.41
SMP/MTs/ Sederajat <i>Lower Secondary School</i>	73.52	74.34	78.77	79.57
SMA/SMK/MA/Sederajat <i>Upper Secondary School</i>	69.43	70.08	84.95	86.68

Catatan/Note: ...

Sumber/Source: BPS, Survei Sosial Ekonomi Nasional (Susenas)/BPS-Statistics Indonesia, National Socioeconomic Survey

**Tabel**  
**Table** 4.1.12

**Persentase Penduduk Berumur 15 Tahun ke Atas yang Melek Huruf Menurut Kelompok Umur di Kabupaten Sinjai, 2020 dan 2021**  
**Percentage of Literate People Aged 15 Years and Over by Age Group in Sinjai Regency, 2020 and 2021**

<b>Kelompok Umur</b> <b>Age Group</b>	<b>2020</b>	<b>2021</b>
(1)	(2)	(3)
15–19	100.0	100.00
20–24	100.0	100.00
25–29	100.0	100.00
30–34	97.6	98.61
35–39	93.0	93.63
40–44	96.8	96.24
45–49	92.6	90.03
50+	71.4	72.69
<b>Jumlah/Total</b>	<b>89.30</b>	<b>88.98</b>
<b>15–24</b>	<b>100.0</b>	<b>100.00</b>
<b>15–44</b>	<b>97.90</b>	<b>100.00</b>
<b>15+</b>	<b>93.93</b>	<b>88.98</b>
<b>45+</b>	<b>82.00</b>	<b>76.31</b>

Catatan/Note: ...

Sumber/Source: BPS, Survei Sosial Ekonomi Nasional (Susenas)/BPS-Statistics Indonesia, National Socioeconomic Survey



## 4.2 KESEHATAN HEALTH

**Tabel 4.2.1** Jumlah Desa<sup>1</sup>/Kelurahan Yang Memiliki Sarana Kesehatan Menurut Kecamatan di Kabupaten Sinjai, 2019–2021  
*Number of Villages<sup>1</sup>/Kelurahan Having Health Facilities by Subdistrict in Sinjai Regency, 2019–2021*

Kecamatan Subdistrict	Rumah Sakit Hospital		
	2019	2020	2021
(1)	(2)	(3)	(4)
Sinjai Barat	-	-	-
Sinjai Borong	-	-	-
Sinjai Selatan	-	-	-
Tellulimpoe	-	-	-
Sinja Timur	-	-	-
Sinjai Tengah	-	-	-
Sinjai Utara	1	1	1
Bulupoddo	-	-	-
Pulau Sembilan	-	-	-
<b>SINJAI</b>	<b>1</b>	<b>1</b>	<b>1</b>

Lanjutan Tabel/*Continued Table* 4.2.1

Kecamatan <i>Subdistrict</i>	Rumah Sakit Bersalin <i>Maternity Hospital</i>		
	2019	2020	2021
(1)	(5)	(6)	(7)
Sinjai Barat	-	-	-
Sinjai Borong	-	-	-
Sinjai Selatan	-	-	-
Tellulimpoe	-	-	-
Sinja Timur	-	-	-
Sinjai Tengah	-	-	-
Sinjai Utara	-	-	-
Bulupoddo	-	-	-
Pulau Sembilan	-	-	-
<b>SINJAI</b>	-	-	-

Lanjutan Tabel/*Continued Table 4.2.1*

Kecamatan <i>Subdistrict</i>	Poliklinik <i>Polyclinic</i>		
	2019	2020	2021
(1)	(8)	(9)	(10)
Sinjai Barat	-	-	-
Sinjai Borong	-	-	-
Sinjai Selatan	-	-	-
Tellulimpo	-	-	-
Sinja Timur	1	1	1
Sinjai Tengah	-	-	-
Sinjai Utara	4	3	3
Bulupoddo	-	-	-
Pulau Sembilan	-	-	-
<b>SINJAI</b>	<b>5</b>	<b>4</b>	<b>4</b>

Lanjutan Tabel/*Continued Table 4.2.1*

Kecamatan <i>Subdistrict</i>	Puskesmas <i>Public Health Center</i>		
	2019	2020	2021
(1)	(11)	(12)	(13)
Sinjai Barat	2	2	1
Sinjai Borong	2	2	2
Sinjai Selatan	2	2	2
Tellulimpo	2	2	1
Sinja Timur	3	3	3
Sinjai Tengah	2	2	1
Sinjai Utara	1	1	1
Bulupoddo	1	1	1
Pulau Sembilan	1	1	1
<b>SINJAI</b>	<b>16</b>	<b>16</b>	<b>13</b>

Lanjutan Tabel/*Continued Table 4.2.1*

Kecamatan <i>Subdistrict</i>	Puskesmas Pembantu <i>Subsidiary of Public Health Center</i>		
	2019	2020	2021
(1)	(14)	(15)	(16)
Sinjai Barat	7	7	7
Sinjai Borong	6	6	6
Sinjai Selatan	9	9	7
Tellulimpoe	9	9	8
Sinja Timur	9	9	9
Sinjai Tengah	9	9	9
Sinjai Utara	3	4	4
Bulupoddo	6	6	6
Pulau Sembilan	3	3	3
<b>SINJAI</b>	<b>61</b>	<b>62</b>	<b>59</b>

Lanjutan Tabel/Continued Table 4.2.1

Kecamatan Subdistrict	Apotek Pharmacy		
	2019	2020	2021
(1)	(17)	(18)	(19)
Sinjai Barat	-	-	-
Sinjai Borong	-	-	-
Sinjai Selatan	2	2	2
Tellulimpoe	2	2	2
Sinja Timur	-	-	-
Sinjai Tengah	-	-	-
Sinjai Utara	3	3	3
Bulupoddo	-	-	-
Pulau Sembilan	-	-	-
<b>SINJAI</b>	<b>7</b>	<b>7</b>	<b>7</b>

Catatan/Note: <sup>1</sup> Desa pada tabel ini termasuk Unit Permukiman Transmigrasi (UPT) yang masih dibina oleh kementerian terkait dan nagari di Provinsi Sumatera Barat/Villages in this table include Transmigration Settlement Unit which is still fostered by the relevant ministries and the nagari in the Province of Sumatera Barat

Sumber/Source: BPS, Pendataan Potensi Desa (Podes)/BPS-Statistics Indonesia, Village Potential Data Collecting

**Tabel**  
**Table** 4.2.2

**Jumlah Tenaga Kesehatan Menurut Kecamatan di  
Kabupaten Sinjai, 2021**  
*Number of Health Human Resources by Subdistrict in Sinjai  
Regency, 2021*

Kecamatan Subdistrict	Dokter <sup>1</sup> Doctor <sup>1</sup>	Dokter Gigi <sup>2</sup> Dentist <sup>2</sup>	Perawat Nurse	Bidan Midwife	Tenaga kefarmasian Pharmacist
(1)	(2)	(3)	(4)	(5)	(6)
Sinjai Barat	3	2	64	60	3
Sinjai Borong	2	2	28	48	4
Sinjai Selatan	6	2	81	76	8
Tellulimpoe	4	2	57	86	7
Sinja Timur	7	3	109	125	12
Sinjai Tengah	4	3	60	91	8
Sinjai Utara	43	5	290	139	33
Bulupoddo	2	1	31	61	2
Pulau Sembilan	2	1	16	34	2
<b>SINJAI</b>	<b>73</b>	<b>21</b>	<b>736</b>	<b>720</b>	<b>79</b>

Lanjutan Tabel/Continued Table 4.2.2

Kecamatan Subdistrict	Tenaga Kesehatan Masyarakat Public Health worker	Tenaga Kesehatan Lingkungan Enviromental Health Worker	Tenaga Gizi Nutritionist	Ahli Teknologi Laboratorium Medik Medical Laboratory Technician
(1)	(7)	(8)	(9)	(10)
Sinjai Barat	5	5	4	3
Sinjai Borong	7	3	7	4
Sinjai Selatan	11	4	5	6
Tellulimpoe	9	4	5	7
Sinja Timur	16	7	13	7
Sinjai Tengah	12	2	4	3
Sinjai Utara	8	7	17	28
Bulupoddo	6	4	3	3
Pulau Sembilan	2	-	2	1
<b>SINJAI</b>	<b>76</b>	<b>36</b>	<b>60</b>	<b>62</b>

Catatan/Note: <sup>1</sup>Dokter dalam tabel ini termasuk dokter spesialis (selain spesialis gigi) dan dokter umum/Doctor in this table include medical specialist (exclude dentist specialist) and general practitioner

<sup>2</sup>Dokter gigi dalam tabel ini termasuk dokter spesialis gigi dan dokter gigi/Doctor in this table include dentist dan dentist specialist

Sumber/Source: Dinas Kesehatan Kabupaten Sinjai/Sinjai Regency Public Health Office



**Tabel 4.2.3**  
**Table**

**Jumlah Rumah Sakit Umum, Rumah Sakit Khusus, Puskesmas, Klinik Pratama, dan Posyandu Menurut Kecamatan di Kabupaten Sinjai, 2020 dan 2021**  
**Number of General Hospital, Specialized Hospital, Public Health Center, Primary Clinic, and Integrated Health Post by Subdistrict in Sinjai Regency, 2020 and 2021**

Kecamatan Subdistrict	Rumah Sakit Umum General Hospital		Rumah Sakit Khusus Specialized Hospital	
	2020	2021	2020	2021
(1)	(2)	(3)	(4)	(5)
Sinjai Barat	-	-	-	-
Sinjai Borong	-	-	-	-
Sinjai Selatan	-	-	-	-
Tellulimpo	-	-	-	-
Sinja Timur	-	-	-	-
Sinjai Tengah	-	-	-	-
Sinjai Utara	1	1	-	-
Bulupoddo	-	-	-	-
Pulau Sembilan	-	-	-	-
<b>SINJAI</b>	<b>1</b>	<b>1</b>	<b>-</b>	<b>-</b>

Lanjutan Tabel/Continued Table 4.2.3

Kecamatan Subdistrict	Puskesmas <sup>1</sup> Rawat Inap Public Health Center <sup>1</sup> with Inpatient Care		Puskesmas <sup>1</sup> Non Rawat Inap Public Health Center <sup>1</sup> without Inpatient Care	
	2020	2021	2020	2021
(1)	(6)	(7)	(8)	(9)
Sinjai Barat	2	2	-	-
Sinjai Borong	2	2	-	-
Sinjai Selatan	2	2	-	-
Tellulimpoe	2	2	-	-
Sinja Timur	3	3	-	-
Sinjai Tengah	2	2	-	-
Sinjai Utara	1	1	-	-
Bulupoddo	1	1	-	-
Pulau Sembilan	1	1	-	-
<b>SINJAI</b>	<b>16</b>	<b>16</b>	<b>-</b>	<b>-</b>

Lanjutan Tabel/*Continued Table* 4.2.3

Kecamatan Subdistrict	Klinik Pratama Primary Clinic		Posyandu Intregrated Health Post	
	2020	2021	2020	2021
(1)	(10)	(11)	(12)	(13)
Sinjai Barat	-	-	49	49
Sinjai Borong	-	-	29	29
Sinjai Selatan	-	-	46	46
Tellulimpoe	-	-	56	56
Sinja Timur	-	-	49	49
Sinjai Tengah	-	-	47	47
Sinjai Utara	7	7	38	38
Bulupoddo	-	-	32	32
Pulau Sembilan	-	-	13	13
<b>SINJAI</b>	<b>7</b>	<b>7</b>	<b>359</b>	<b>359</b>

Catatan/Note: <sup>1</sup> Puskesmas yang teregistrasi/Registered Public Health Center

Sumber/Source: Dinas Kesehatan Kabupaten Sinjai/Sinjai Regency Public Health Office

### 4.3 AGAMA DAN SOSIAL LAINNYA RELIGION AND OTHER SOCIAL AFFAIRS

**Tabel 4.3.1** Jumlah Penduduk Menurut Kecamatan dan Agama yang Dianut di Kabupaten Sinjai, 2021  
*Population by Subdistrict and Religion in Sinjai Regency, 2021*

Kecamatan Subdistrict	Islam	Protestan Protestant	Katolik Catholic	Hindu	Budha Buddha	Lainnya Others
(1)	(2)	(3)	(4)	(5)	(6)	(7)
Sinjai Barat	26 030	-	11	-	-	-
Sinjai Borong	17 816	-	-	-	-	-
Sinjai Selatan	40 618	2	-	-	-	-
Tellulimpoe	38 192	-	12	-	-	-
Sinja Timur	34 099	-	-	-	-	-
Sinjai Tengah	28 436	-	-	-	-	-
Sinjai Utara	50 935	82	37	1	10	-
Bulupoddo	17 623	-	-	-	-	-
Pulau Sembilan	7 546	-	-	-	-	-
<b>SINJAI</b>	<b>261 295</b>	<b>84</b>	<b>60</b>	<b>1</b>	<b>10</b>	<b>-</b>

Catatan/Note: ...

Sumber/Source: Kantor Kementerian Agama Kabupaten Sinjai / Ministry of Religious Affairs of Sinjai

**Tabel**  
**Table** 4.3.2

**Jumlah Tempat Peribadatan Menurut Kecamatan di  
Kabupaten Sinjai, 2021**  
*Number of Places of Worship by Subdistrict in Sinjai  
Regency, 2021*

Kecamatan Subdistrict	Masjid Mosque	Mushola Pray Room	Gereja Protestan Protestant Church	Gereja Katholik Catholic Church	Pura Temple	Vihara
(1)	(2)	(3)	(4)	(5)	(6)	(7)
Sinjai Barat	72	17	-	-	-	-
Sinjai Borong	43	9	-	-	-	-
Sinjai Selatan	116	21	-	-	-	-
Tellulimpoe	122	1	-	-	-	-
Sinja Timur	93	16	-	-	-	-
Sinjai Tengah	87	15	-	-	-	-
Sinjai Utara	70	33	-	-	-	-
Bulupoddo	67	7	-	-	-	-
Pulau Sembilan	10	2	-	-	-	-
<b>SINJAI</b>	<b>680</b>	<b>121</b>	-	-	-	-

Catatan/Note: ...

Sumber/Source: Kantor Kementerian Agama Kabupaten Sinjai / Ministry of Religious Affairs of Sinjai

**Tabel 4.3.3** Jumlah Desa<sup>1</sup>/Kelurahan yang Mengalami Bencana Alam<sup>2</sup> Menurut Kecamatan di Kabupaten Sinjai, 2019–2021  
**Number of Villages<sup>1</sup>/Kelurahan that Had Natural Disaster<sup>2</sup> by Subdistrict in Sinjai Regency, 2019–2021**

Kecamatan Subdistrict	Banjir/Flood		
	2019	2020	2021
(1)	(2)	(3)	(4)
Sinjai Barat	-	-	-
Sinjai Borong	-	-	-
Sinjai Selatan	-	-	1
Tellulimpoe	1	-	1
Sinja Timur	4	1	2
Sinjai Tengah	-	-	-
Sinjai Utara	4	-	-
Bulupoddo	-	-	-
Pulau Sembilan	-	-	-
<b>SINJAI</b>	<b>9</b>	<b>1</b>	<b>4</b>

Lanjutan Tabel/*Continued Table* 4.3.3

Kecamatan <i>Subdistrict</i>	Gempa Bumi/ <i>Earthquake</i>		
	2019	2020	2021
(1)	(5)	(6)	(7)
Sinjai Barat	-	-	-
Sinjai Borong	-	-	-
Sinjai Selatan	-	-	-
Tellulimpoe	-	-	-
Sinja Timur	-	-	-
Sinjai Tengah	-	-	-
Sinjai Utara	6	-	-
Bulupoddo	-	-	-
Pulau Sembilan	-	-	-
<b>SINJAI</b>	<b>6</b>	<b>-</b>	<b>-</b>

Lanjutan Tabel/*Continued Table 4.3.3*

Kecamatan Subdistrict	Tanah Longsor/Landslide		
	2019	2020	2021
(1)	(8)	(9)	(10)
Sinjai Barat	3	-	1
Sinjai Borong	3	2	2
Sinjai Selatan	6	6	2
Tellulimpoe	3	-	4
Sinja Timur	3	1	2
Sinjai Tengah	7	1	1
Sinjai Utara	1	2	-
Bulupoddo	1	-	1
Pulau Sembilan	-	-	1
<b>SINJAI</b>	<b>27</b>	<b>12</b>	<b>14</b>

Catatan/*Note*: <sup>1</sup> Desa pada tabel ini termasuk Unit Permukiman Transmigrasi (UPT) yang masih dibina oleh kementerian terkait dan nagari di Provinsi Sumatera Barat/*Villages in this table are included in Transmigration Settlement Unit which is still fostered by the relevant ministries and the nagari in the Province of Sumatera Barat*

Sumber/*Source*: <sup>2</sup> Kejadian dalam setahun sebelum tahun pencacahan/*Occured during the last one year before the enumeration years*  
BPS, Pendataan Potensi Desa (Podes)/*BPS-Statistics Indonesia, Village Potential Data Collecting*



#### 4.4 KEMISKINAN POVERTY

**Tabel 4.4.1** Garis Kemiskinan, Jumlah, dan Persentase Penduduk Miskin di Kabupaten Sinjai, 2014–2021  
*Poverty Line, Number, and Percentage of Poor People in Sinjai Regency, 2014–2021*

Tahun Year	Garis Kemiskinan (rupiah/kapita/bulan) Poverty Line (rupiah/capita/month)	Jumlah Penduduk Miskin (ribu) Number of Poor People (thousand)	Persentase Penduduk Miskin Percentage of Poor People
(1)	(2)	(3)	(4)
2014	222 751	22 630	9,56
2015	231 732	21 190	9,26
2016	240 245	22 510	9,41
2017	250 551	22 250	9,24
2018	281 301	22 478	9,28
2019	294 916	22 270	9,14
2020	329 819	22 060	9,00
2021	352 490	21 686	8,29

Catatan/Note: ...

Sumber/Source: BPS, Survei Sosial Ekonomi Nasional Maret/BPS-Statistics Indonesia, March National Socioeconomic Survey

**Tabel 4.4.2** Indeks Kedalaman Kemiskinan dan Indeks Keparahan Kemiskinan di Kabupaten Sinjai, 2014–2021  
**Poverty Gap Index and Poverty Severity Index in Sinjai Regency, 2014–2021**

Tahun Year	Indeks Kedalaman Kemiskinan Poverty Gap Index	Indeks Keparahan Kemiskinan Poverty Severity Index
(1)	(2)	(3)
2014	1,36	0,32
2015	1,67	0,46
2016	1,66	0,43
2017	1,04	0,19
2018	1,18	0,24
2019	1,08	0,22
2020	1,34	0,36
2021	1,45	0,30

Catatan/Note: ...

Sumber/Source: BPS, Survei Sosial Ekonomi Nasional Maret/BPS-Statistics Indonesia, March National Socioeconomic Survey

## Komoditas Strategis Perkebunan Kabupaten Sinjai

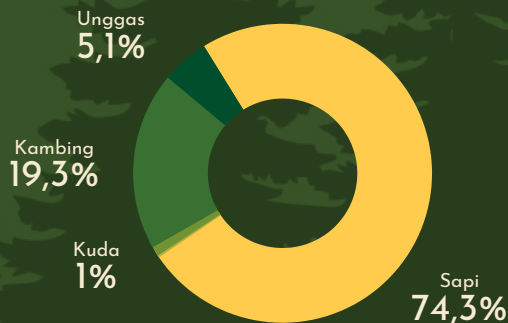
*Strategic Commodity of Estate Crops in Sinjai Regency*



Sumber/Source : Dinas Tanaman Pangan Hortikultura dan Perkebunan Kabupaten Sinjai

### Persentase Rumah Tangga yang Mengusahakan/Memelihara Ternak Menurut Jenis Ternak di Kabupaten Sinjai, 2021

*Percentage of Households That Breeding Livestock/Poultry by Kind of Livestock/Poultry in Sinjai Regency, 2021*



Sumber/Source : Dinas Peternakan dan Kesehatan Hewan Kabupaten Sinjai / Livestock and Animal Health Agency in Sinjai





**PENJELASAN TEKNIS****TECHNICAL NOTES**

1. Tanaman sayuran dan buah-buahan semusim  
Tanaman sayuran semusim adalah tanaman sumber vitamin, garam mineral dan lain-lain yang dikonsumsi dari bagian tanaman yang berupa daun, bunga, buah, dan umbinya, yang berumur kurang dari satu tahun.  
Tanaman buah-buahan semusim adalah tanaman sumber vitamin, garam mineral, dan lain-lain yang dikonsumsi dari bagian tanaman yang berupa buah, berumur kurang dari satu tahun, tidak berbentuk pohon/rumpun tetapi menjalar dan berbatang lunak.
  2. Tanaman buah-buahan dan sayuran tahunan  
Tanaman buah-buahan tahunan adalah tanaman sumber vitamin, garam mineral, dan lain-lain yang dikonsumsi dari bagian tanaman yang berupa buah dan merupakan tanaman tahunan.  
Tanaman sayuran tahunan adalah tanaman sumber vitamin, garam mineral, dan lain-lain yang dikonsumsi dari bagian tanaman yang berupa daun dan atau buah yang berumur lebih dari satu tahun.
  3. Tanaman biofarmaka adalah tanaman yang bermanfaat untuk obat-obatan, kosmetik, dan kesehatan yang dikonsumsi atau digunakan dari bagian-bagian tanaman seperti daun, batang,
1. *Seasonal vegetable and fruit plants*  
*Seasonal vegetable plants are plants which are the sources of vitamin, mineral salt, etc, consumed from the part of the plant in the form of leaf, flower, fruit, and root with the age of less than one year.*  
*Seasonal fruit plants are plants which are the sources of vitamin, mineral salt, etc, consumed from the part of the plant in the form of fruits. These plants are creeps with the age of less than one year.*
  2. *Annual fruit and vegetable plants*  
*Annual fruit plants are plants which are the sources of vitamin, contained mineral salt, etc, consumed from the part of plant in the form of fruit and more than one year of age.*  
*Annual vegetable plants are plants which are the sources of vitamin, contained mineral salt, etc, consumed from the part of the plant in the form of vegetable and more than one year of age.*
  3. *Medicinal plants are plants which are useful for medicine. It is consumed from part of the plant such as leaf, flower, fruit, tuber, and root.*

- buah, umbi (rimpang) ataupun akar.
4. Tanaman hias adalah tanaman yang mempunyai nilai keindahan baik bentuk, warna daun, tajuk maupun bunganya, sering digunakan untuk penghias pekarangan dan lain sebagainya.
  5. Luas panen tanaman hortikultura adalah luas tanaman sayuran, buah-buahan, biofarmaka, dan tanaman hias yang diambil hasilnya/dipanen pada periode pelaporan.
  6. Luas panen untuk tanaman sayuran adalah luas tanaman yang dipanen sekaligus/habis/dibongkar dan luas tanaman yang dipanen berkali-kali (lebih dari satu kali)/belum habis.
  7. Tanaman yang dipanen sekaligus/habis/dibongkar adalah tanaman yang sehabis panen langsung dibongkar/dicabut, terdiri dari bawang merah, bawang putih, bawang daun, kentang, kol/kubis, kembang kol, petsai/sawi, wortel, lobak, dan kacang merah.
  8. Tanaman yang dipanen berkali-kali (lebih dari satu kali)/belum habis adalah tanaman yang pemanenannya lebih dari satu kali dan biasanya dibongkar apabila panen terakhir sudah tidak memadai lagi, terdiri dari: kacang panjang, cabe besar, cabe rawit, jamur, tomat, terung, buncis, ketimun, labu siam, kangkung, bayam, melon, semangka, dan blewah.
4. *Ornamental plants are plants which have a beauty value, either in shape, colour of leaf or crown of flower, and they are often used as a yard decorator.*
  5. *Harvested area of horticulture is area which vegetable, fruit, medicinal and ornamental plant of crop harvested during the period of report.*
  6. *Harvested area of vegetables is area of entirely plant harvested/demolished and plant harvested several times/undemolished.*
  7. *Entirely plants harvested/demolished are plants usually harvested once and demolished to be substituted by other plants, consisting of: shallots, garlic, leeks, potato, cabbage, cauli flower, mustard green, carrots, chinese radish, and red kidney beans.*
  8. *Plants harvested several times/undemolished are plants usually harvested more than once and demolished in the case that the last harvest was economically not profitable. They consist of : yard long beans, chili, small chili, mushroom, tomatoes, egg plant, frech beans, cucumber, pumpkin/chajota, swamp cabbage, spinach, melon, watermelon, and blewah.*

9. Produksi hortikultura adalah hasil menurut bentuk produk dari setiap tanaman sayuran, buah-buahan, biofarmaka dan tanaman hias yang diambil berdasarkan luas yang dipanen/tanaman yang menghasilkan pada bulan/triwulan laporan.
  10. Data perkebunan besar dikumpulkan oleh BPS setiap bulan secara lengkap (sensus bulanan) dengan sistem surat pos. Khusus untuk tanaman kelapa, cengkeh, dan kapok, datanya diperoleh dari Direktorat Jenderal Perkebunan. Data perkebunan rakyat juga diperoleh dari Direktorat Jenderal Perkebunan.
  11. Penghitungan luas tanaman perkebunan besar adalah pada keadaan akhir tahun dan tidak termasuk yang luasnya kurang dari 5 hektar.
  12. Bentuk produksi perkebunan adalah; karet kering (karet), daun kering (teh dan tembakau), biji kering (kopi dan coklat), kulit kering (kayu manis dan kina), serat kering (rami), bunga kering (cengkeh), refined sugar (tebu dari perkebunan besar), gula mangkok (tebu dari perkebunan rakyat), ekivalen kopra (kopra), biji dan bunga (pala) serta minyak daun (sereh).
  13. Persediaan akhir tahun produksi perkebunan besar bukan merupakan cadangan penyangga (buffer stock).
9. *Horticulture production is the standard production quantity form of vegetable, fruit, medicinal and ornamental plant based on harvested area/the number of production plants reported monthly/quarterly.*
  10. *Data on estates are collected by the BPS every month on complete basis through a mailing system. Data on coconut, clove, and kapok, as well as on smallholder plantation, are acquired from the Directorate General of Estates.*
  11. *Planted areas of estates refer to condition at the end of the year, and exclude areas less than 5 hectares.*
  12. *Production of estates crops are follows: dry rubber (rubber); dry leaves (tea and tobacco); dry beans (coffee and cocoa); dry bark (cassia vera and cinchona); dry fibre (rosella); dry flowers/buds (cloves); refined sugar (sugar cane from estate); cup sugar (sugar cane from smallholders); copra (copra); seeds and buds (nutmeg); and leaf oil (citronella).*
  13. *The production availability of estates at the end of year is not the buffer stock.*

**ULASAN**

**DESCRIPTION**

**HORTIKULTURA**

Tanaman sayuran dengan luas panen terluas tahun 2021 adalah cabai besar yaitu 84 hektar, dengan produksinya mencapai 3.927 quintal. Sementara itu, produksi buah-buahan terbesar adalah durian yaitu sebesar 17.123 quintal.

**HORTICULTURE**

*The vegetable crop with the widest harvested area in 2021 is large chili, which is 84 hectares, with production reaching 3,927 quintals. Meanwhile, the largest fruit production is durian, which is 17,123 quintals.*

**PERKEBUNAN**

Tanaman perkebunan unggulan kabupaten Sinjai adalah kopi. Pada tahun 2021, luas panen tanaman kopi mencapai 3.960 hektar dengan produksi sebesar 1.870 ton.

**ESTATE CORP**

*The main plantation crop of Sinjai Regency is coffee. In 2021, the harvested area of coffee plants will reach 3,960 hectares with a production of 1,870 tons.*

**PETERNAKAN**

Pada tahun 2021, sekitar 74,3 persen rumah tangga di Kabupaten Sinjai mengusahakan/memelihara Sapi Potong. Produksi daging yang dihasilkan dari sapi potong yakni sebesar 785,464,57 kg.

**LIVESTOCK**

*In 2021, around 74.3 percent of households in Sinjai Regency cultivate/keep Beef Cattle. Meat production from beef cattle is 785,464.57 kg.*

**PERIKANAN**

Volume produksi perikanan di Kabupaten Sinjai yang terbesar adalah dari bidang kegiatan penangkapan ikan di laut, dimana tercatat volume pendaratan ikan pada TPI Lappa tahun 2021 yaitu 7.371 ton dengan nilai sebesar 237,667 miliar rupiah.

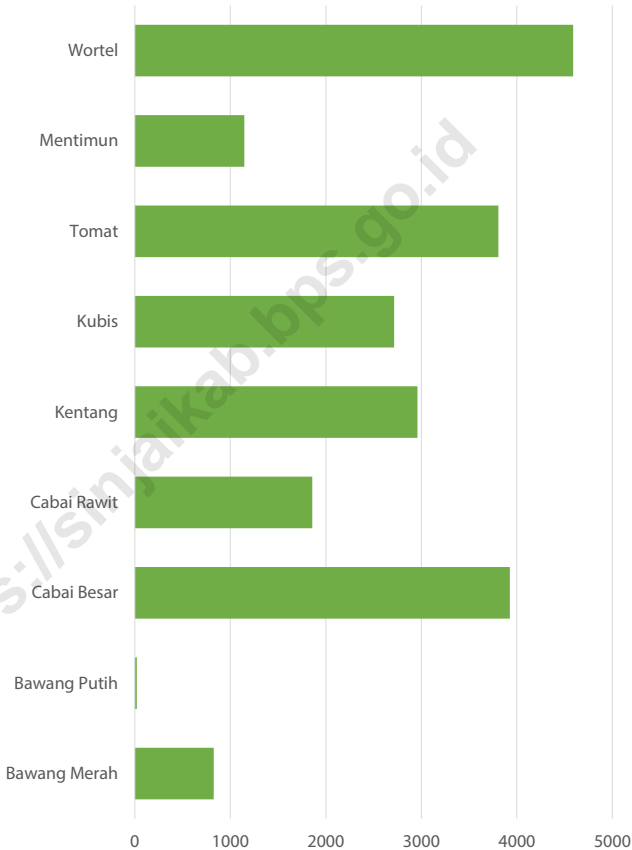
**FISHERY**

*The largest volume of fishery production in Sinjai Regency is from the field of fishing activities at sea, where the recorded volume of fish landings at the Lappa TPI in 2021 is 7,371 tons with a value of 237.667 billion rupiah.*



**Gambar** 5.1  
**Figures**

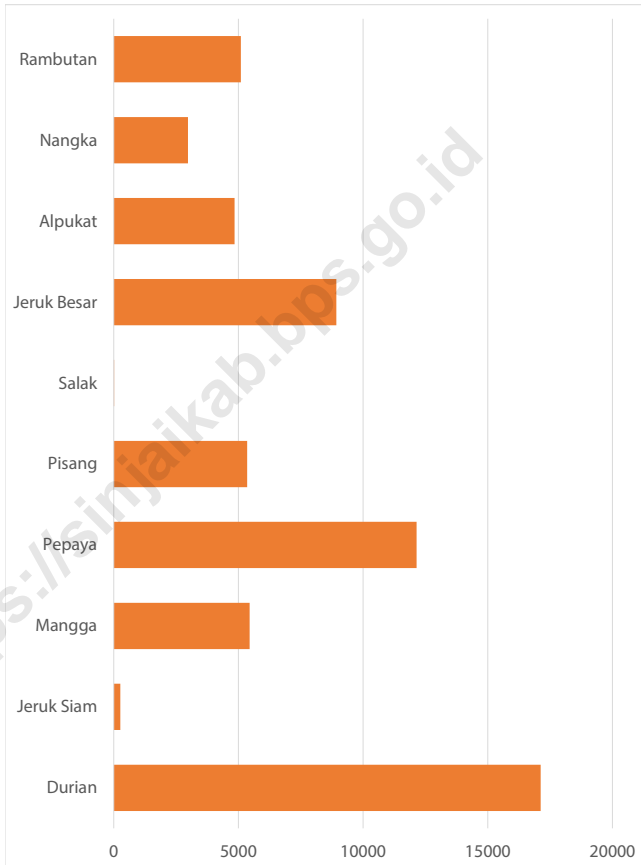
**Produksi Tanaman Sayuran Semusim Menurut Jenis Tanaman di Kabupaten Sinjai (kuintal), 2021**  
*Production of Seasonal Vegetables by Kind of Plant in Sinjai Regency (quintal), 2021*



Sumber/Source : BPS, Statistik Pertanian Hortikultura SPH-SBS/BPS-Statistics Indonesia, Agricultural Statistic for Horticulture SPH-SBS

**Gambar** 5.2  
**Figures**

**Produksi Buah-Buahan Tahunan Menurut Jenis Tanaman di Kabupaten Sinjai (kuintal), 2021**  
**Production of Annual Fruits by Kind of Plant in Sinjai Regency (quintal), 2021**



Sumber/Source : BPS, Statistik Pertanian Hortikultura SPH-BST/BPS-Statistics Indonesia, Agricultural Statistic for Horticulture SPH-BST

## 5.1 HORTIKULTURA HORTICULTURE

**Tabel** 5.1.1 **Luas Panen Tanaman Sayuran Menurut Kecamatan dan Jenis Tanaman di Kabupaten Sinjai (ha), 2020 dan 2021<sup>x</sup>**  
*Harvested Area of Vegetables by Subdistrict and Kind of Plant in Sinjai Regency (ha), 2020 and 2021<sup>x</sup>*

Kecamatan Subdistrict	Bawang Merah Shallot		Cabai Besar Chili/Big Chili	
	2020	2021 <sup>x</sup>	2020	2021 <sup>x</sup>
(1)	(2)	(3)	(4)	(5)
Sinjai Barat	12	29	34	38
Sinjai Borong	8	1	14	26
Sinjai Selatan	-	-	-	2
Tellulimpo	-	-	6	4
Sinja Timur	-	-	8	12
Sinjai Tengah	-	-	3	-
Sinjai Utara	7	1	2	2
Bulupoddo	-	-	8	-
Pulau Sembilan	-	-	-	-
<b>SINJAI</b>	<b>27</b>	<b>31</b>	<b>75</b>	<b>84</b>

Lanjutan Tabel/*Continued Table 5.1.1*

Kecamatan Subdistrict	Cabai Rawit Chili/Cayenne Pepper		Kentang Potato	
	2020	2021*	2020	2021*
(1)	(6)	(7)	(8)	(9)
Sinjai Barat	14	6	9	21
Sinjai Borong	9	18	-	-
Sinjai Selatan	-	2	-	-
Tellulimpoe	6	2	-	-
Sinja Timur	1	9	-	-
Sinjai Tengah	3	-	-	-
Sinjai Utara	2	-	-	-
Bulupoddo	2	2	-	-
Pulau Sembilan	-	-	-	-
<b>SINJAI</b>	<b>37</b>	<b>39</b>	<b>9</b>	<b>21</b>

Lanjutan Tabel/*Continued Table* 5.1.1

Kecamatan Subdistrict	Kubis Cabbage		Tomat Tomato	
	2020	2021*	2020	2021*
(1)	(10)	(11)	(12)	(13)
Sinjai Barat	23	17	27	34
Sinjai Borong	9	4	4	4
Sinjai Selatan	-	-	-	-
Tellulimpo	-	-	-	-
Sinja Timur	-	-	-	-
Sinjai Tengah	-	-	-	-
Sinjai Utara	-	-	-	-
Bulupoddo	-	-	1	1
Pulau Sembilan	-	-	-	-
<b>SINJAI</b>	<b>32</b>	<b>21</b>	<b>32</b>	<b>39</b>

Lanjutan Tabel/*Continued Table 5.1.1*

Kecamatan Subdistrict	Bawang Putih Garlic		Wortel Carrot		Mentimun Cucumber	
	2020	2021 <sup>x</sup>	2020	2021 <sup>x</sup>	2020	2021 <sup>x</sup>
(1)	(14)	(15)	(16)	(17)	(18)	(19)
Sinjai Barat	2	11	91	41	12	4
Sinjai Borong	4	9	1	2	-	-
Sinjai Selatan	-	-	-	-	-	2
Tellulimpo	-	-	-	-	1	8
Sinja Timur	-	-	-	-	-	1
Sinjai Tengah	-	-	-	-	-	-
Sinjai Utara	-	-	-	-	-	-
Bulupoddo	-	-	-	-	-	-
Pulau Sembilan	-	-	-	-	-	-
<b>SINJAI</b>	<b>6</b>	<b>20</b>	<b>92</b>	<b>43</b>	<b>13</b>	<b>15</b>

Catatan/*Note*: Kategori Cabai Besar termasuk cabai besar dan cabai keriting

Sumber/*Source*: BPS, Statistik Pertanian Hortikultura SPH-SBS/BPS-Statistics Indonesia, Agricultural Statistic for Horticulture SPH-SBS

**Tabel**  
**Table** 5.1.2

**Produksi Tanaman Sayuran Menurut Kecamatan dan Jenis Tanaman di Kabupaten Sinjai (kuintal), 2020 dan 2021\***  
*Production of Vegetables by Subdistrict and Kind of Plant in Sinjai Regency (quintal), 2020 and 2021\**

Kecamatan Subdistrict	Bawang Merah Shallot		Cabai Besar Chili/Big Chili	
	2020	2021*	2020	2021*
(1)	(2)	(3)	(4)	(5)
Sinjai Barat	1 128	766	3 204	3 009
Sinjai Borong	450	20	312	488
Sinjai Selatan	-	-	-	300
Tellulimpoe	-	-	114	50
Sinja Timur	-	-	1 100	60
Sinjai Tengah	-	-	6	-
Sinjai Utara	204	40	161	20
Bulupoddo	-	-	2 379	-
Pulau Sembilan	-	-	-	-
<b>SINJAI</b>	<b>1 782</b>	<b>826</b>	<b>7 276</b>	<b>3 927</b>

Lanjutan Tabel/Continued Table 5.1.2

Kecamatan Subdistrict	Cabai Rawit Chili/Cayenne Pepper		Kentang Potato	
	2020	2021*	2020	2021*
(1)	(6)	(7)	(8)	(9)
Sinjai Barat	1 799	952	1 000	2 960
Sinjai Borong	1 709	580	-	-
Sinjai Selatan	-	50	-	-
Tellulimpoe	114	20	-	-
Sinja Timur	100	50	-	-
Sinjai Tengah	6	3	-	-
Sinjai Utara	13	-	-	-
Bulupoddo	291	203	-	-
Pulau Sembilan	-	-	-	-
<b>SINJAI</b>	<b>4 032</b>	<b>1 858</b>	<b>1 000</b>	<b>2 960</b>



Lanjutan Tabel/*Continued Table 5.1.2*

Kecamatan Subdistrict	Kubis Cabbage		Tomat Tomato	
	2020	2021*	2020	2021*
(1)	(10)	(11)	(12)	(13)
Sinjai Barat	1 873	2 620	5 500	3 689
Sinjai Borong	503	95	77	116
Sinjai Selatan	-	-	-	-
Tellulimpoe	-	-	-	-
Sinja Timur	-	-	-	-
Sinjai Tengah	-	-	-	-
Sinjai Utara	-	-	-	-
Bulupoddo	-	-	22	2
Pulau Sembilan	-	-	-	-
<b>SINJAI</b>	<b>2 376</b>	<b>2 715</b>	<b>5 599</b>	<b>3 807</b>

Lanjutan Tabel/Continued Table 5.1.2

Kecamatan Subdistrict	Bawang Putih Garlic		Wortel Carrot		Mentimun Cucumber	
	2020	2021 <sup>x</sup>	2020	2021 <sup>x</sup>	2020	2021 <sup>x</sup>
(1)	(14)	(15)	(16)	(17)	(18)	(19)
Sinjai Barat	34	12	2 869	4 575	1 920	1 012
Sinjai Borong	12	9	90	15	-	-
Sinjai Selatan	-	-	-	-	-	2
Tellulimpoe	-	-	-	-	100	121
Sinja Timur	-	-	-	-	-	12
Sinjai Tengah	-	-	-	-	-	-
Sinjai Utara	-	-	-	-	-	-
Bulupoddo	-	-	-	-	-	-
Pulau Sembilan	-	-	-	-	-	-
<b>SINJAI</b>	<b>46</b>	<b>21</b>	<b>2 959</b>	<b>4 590</b>	<b>2 020</b>	<b>1 147</b>

Catatan/Note: Kategori Cabai Besar termasuk cabai besar dan cabai keriting

Sumber/Source: BPS, Statistik Pertanian Hortikultura SPH-SBS/BPS-Statistics Indonesia, Agricultural Statistic for Horticulture SPH-SBS

**Tabel**  
**Table** 5.1.3

**Luas Panen Tanaman Sayuran dan Buah-buahan Semusim Menurut Jenis Tanaman di Kabupaten Sinjai (ha), 2018–2021**

*Harvested Area of Seasonal Vegetables and Fruits by Kind of Plant in Sinjai Regency (ha), 2018–2021*

Jenis Tanaman Kind of Plants	2018	2019	2020	2021*
(1)	(2)	(3)	(4)	(5)
<b>Sayuran/Vegetables:</b>				
Bawang Merah/Shallots	83	27	27	31
Bawang Putih/Garlic	-	10	6	20
Cabai Besar/Chili/Big Chili	128	95	75	84
Cabai Rawit/Chili/Cayenne Pepper	115	76	37	39
Kentang/Potato	14	22	9	21
Kubis/Cabbage	19	37	32	21
Tomat/Tomato	29	33	32	39
Mentimun/Cucumber	6	19	13	15
Wortel/Carrot	25	58	92	43
<b>Buah–buahan/Fruits:</b>				
Melon/Melon	-	-	1	1
Semangka/Watermelon	3	1	1	2

Catatan/Note: ...

Sumber/Source: BPS, Statistik Pertanian Hortikultura SPH-SBS/BPS-Statistics Indonesia, Agricultural Statistic for Horticulture SPH-SBS

**Tabel**  
**Table** 5.1.4

**Produksi Tanaman Sayuran dan Buah-buahan Semusim Menurut Jenis Tanaman di Kabupaten Sinjai (kuintal), 2018–2021**  
*Production of Seasonal Vegetables and Fruits by Kind of Plant in Sinjai Regency (quintal), 2018–2021*

Jenis Tanaman Kind of Plants	2018	2019	2020	2021 <sup>x</sup>
(1)	(2)	(3)	(4)	(5)
<b>Sayuran/Vegetables:</b>				
Bawang Merah/ <i>Shallots</i>	3 645	2 918	1 782	826
Bawang Putih/ <i>Garlic</i>	-	250	46	21
Cabai Besar/ <i>Chili/Big Chili</i>	11 408	9 820	7 276	3 927
Cabai Rawit/ <i>Chili/Cayenne Pepper</i>	9 462	7 244	4 032	1 858
Kentang/ <i>Potato</i>	1 190	670	1 000	2 960
Kubis/ <i>Cabbage</i>	1 319	1 872	2 376	2 715
Tomat/ <i>Tomato</i>	1 793	3 769	5 599	3 807
Mentimun/ <i>Cucumber</i>	360	1 418	2 020	1 147
Wortel/ <i>Carrot</i>	1 710	1 560	2 959	4 590
<b>Buah–buahan/Fruits:</b>				
Melon/ <i>Melon</i>	-	-	4	5
Semangka/ <i>Watermelon</i>	150	110	100	11

Catatan/Note: ...

Sumber/Source: BPS, Statistik Pertanian Hortikultura SPH-SBS/BPS-Statistics Indonesia, Agricultural Statistic for Horticulture SPH-SBS

**Tabel**  
**Table** 5.1.5

**Luas Panen Tanaman Biofarmaka Menurut Kecamatan dan Jenis Tanaman di Kabupaten Sinjai (m<sup>2</sup>), 2020 dan 2021<sup>x</sup>**  
**Harvested Area of Medicinal Plants by Subdistrict and Kind of Plant in Sinjai Regency (m<sup>2</sup>), 2020 and 2021<sup>x</sup>**

Kecamatan Subdistrict	Jahe Ginger		Laos/Lengkuas Galanga		Kencur East Indian Galangal	
	2020	2021 <sup>x</sup>	2020	2021 <sup>x</sup>	2020	2021 <sup>x</sup>
(1)	(2)	(3)	(4)	(5)	(6)	(7)
Sinjai Barat	10	8	10	7	-	-
Sinjai Borong	-	40	-	22	-	-
Sinjai Selatan	-	-	-	-	-	-
Tellulimpoe	3	2	-	2	-	-
Sinja Timur	-	-	-	-	-	-
Sinjai Tengah	-	153	-	-	-	-
Sinjai Utara	149	141	68	76	-	-
Bulupoddo	-	225	175	204	-	-
Pulau Sembilan	-	-	-	-	-	-
<b>SINJAI</b>	<b>162</b>	<b>569</b>	<b>253</b>	<b>311</b>	<b>-</b>	<b>-</b>

Lanjutan Tabel/*Continued Table 5.1.5*

Kecamatan Subdistrict	Kunyit Turmeric		Lidah Buaya Aloevera		Temulawak Java Tumeric	
	2020	2021 <sup>x</sup>	2020	2021 <sup>x</sup>	2020	2021 <sup>x</sup>
(1)	(8)	(9)	(10)	(11)	(12)	(13)
Sinjai Barat	13	9	-	-	-	-
Sinjai Borong	-	37	-	-	-	-
Sinjai Selatan	-	-	-	-	-	-
Tellulimpo	1	3	-	-	-	-
Sinja Timur	-	-	-	-	-	-
Sinjai Tengah	-	-	-	-	-	-
Sinjai Utara	59	69	-	-	-	-
Bulupoddo	300	315	-	-	-	-
Pulau Sembilan	-	-	-	-	-	-
<b>SINJAI</b>	<b>373</b>	<b>433</b>	<b>-</b>	<b>-</b>	<b>-</b>	<b>-</b>

Catatan/Note: ...

Sumber/Source: BPS, Statistik Pertanian Hortikultura SPH-TBF/BPS-Statistics Indonesia, Agricultural Statistic for Horticulture SPH-TBF

**Tabel**  
**Table** 5.1.6

**Produksi Tanaman Biofarmaka Menurut Kecamatan dan Jenis Tanaman di Kabupaten Sinjai (kg), 2020 dan 2021<sup>x</sup>**  
**Production of Medicinal Plants by Subdistrict and Kind of Plant in Sinjai Regency (kg), 2020 and 2021<sup>x</sup>**

Kecamatan Subdistrict	Jahe Ginger		Laos/Lengkuas Galanga		Kencur East Indian Galangal	
	2020	2021 <sup>x</sup>	2020	2021 <sup>x</sup>	2020	2021 <sup>x</sup>
(1)	(2)	(3)	(4)	(5)	(6)	(7)
Sinjai Barat	81	30	118	26	-	-
Sinjai Borong	-	80	-	50	-	-
Sinjai Selatan	-	-	-	-	-	-
Tellulimpo	7	20	-	10	-	-
Sinja Timur	-	-	-	-	-	-
Sinjai Tengah	-	153	-	-	-	-
Sinjai Utara	312	235	151	121	-	-
Bulupoddo	-	240	65	239	-	-
Pulau Sembilan	-	-	-	-	-	-
<b>SINJAI</b>	<b>400</b>	<b>758</b>	<b>334</b>	<b>446</b>	<b>-</b>	<b>-</b>

Lanjutan Tabel/Continued Table 5.1.6

Kecamatan Subdistrict	Kunyit Turmeric		Lidah Buaya Aloevera		Temulawak Java Tumeric	
	2020	2021 <sup>x</sup>	2020	2021 <sup>x</sup>	2020	2021 <sup>x</sup>
(1)	(8)	(9)	(10)	(11)	(12)	(13)
Sinjai Barat	188	28	-	-	-	-
Sinjai Borong	-	80	-	-	-	-
Sinjai Selatan	-	-	-	-	-	-
Tellulimpo	1	13	-	-	-	-
Sinja Timur	-	-	-	-	-	-
Sinjai Tengah	-	-	-	-	-	-
Sinjai Utara	166	128	-	-	-	-
Bulupoddo	135	366	-	-	-	-
Pulau Sembilan	-	-	-	-	-	-
<b>SINJAI</b>	<b>490</b>	<b>615</b>	<b>-</b>	<b>-</b>	<b>-</b>	<b>-</b>

Catatan/Note: ...

Sumber/Source: BPS, Statistik Pertanian Hortikultura SPH-TBF/BPS-Statistics Indonesia, Agricultural Statistic for Horticulture SPH-TBF



**Tabel**  
**Table** 5.1.7

**Luas Panen Tanaman Biofarmaka Menurut Jenis Tanaman  
di Kabupaten Sinjai (m<sup>2</sup>), 2018–2021**  
*Harvested Area of Medicinal Plants by Kind of Plant in Sinjai  
Regency (m<sup>2</sup>), 2018–2021*

Jenis Tanaman Kind of Plants	2018	2019	2020	2021 <sup>x</sup>
(1)	(2)	(3)	(4)	(5)
Jahe/Ginger	679	177	162	569
Kunyit/Turmeric	414	658	373	433
Laos/Lengkuas/Galanga	937	474	253	311

Catatan/Note: ...

Sumber/Source: BPS, Statistik Pertanian Hortikultura SPH-TBF/BPS-Statistics Indonesia, Agricultural Statistic for Horticulture SPH-TBF

**Tabel** 5.1.8 **Produksi Tanaman Biofarmaka Menurut Jenis Tanaman di Kabupaten Sinjai (kg), 2018–2021**  
**Table** 5.1.8 **Production of Medicinal Plants by Kind of Plant in Sinjai Regency (kg), 2018–2021**

Jenis Tanaman Kind of Plants	2018	2019	2020	2021 <sup>x</sup>
(1)	(2)	(3)	(4)	(5)
Jahe/Ginger	648	448	400	758
Kunyit/Turmeric	981	1 418	490	615
Laos/Lengkuas/Galanga	815	1 157	334	446

Catatan/Note: ...

Sumber/Source: BPS, Statistik Pertanian Hortikultura SPH-TBF/BPS-Statistics Indonesia, Agricultural Statistic for Horticulture SPH-TBF

**Tabel**  
**Table** 5.1.9

**Luas Panen Tanaman Hias Menurut Kecamatan dan Jenis Tanaman di Kabupaten Sinjai (m<sup>2</sup>), 2020 dan 2021<sup>x</sup>**  
**Harvested Area of Ornamental Plants by Subdistrict and Kind of Plant in Sinjai Regency (m<sup>2</sup>), 2020 and 2021<sup>x</sup>**

Kecamatan Subdistrict	Anggrek/ <i>Orchid</i>		Krisan/ <i>Chrysantemum</i>		Mawar/ <i>Rose</i>	
	2020	2021 <sup>x</sup>	2020	2021 <sup>x</sup>	2020	2021 <sup>x</sup>
(1)	(2)	(3)	(4)	(5)	(6)	(7)
Sinjai Barat	-	-	-	-	-	-
Sinjai Borong	-	-	-	-	-	-
Sinjai Selatan	-	-	-	-	-	-
Tellulimpoe	-	-	-	-	-	-
Sinja Timur	-	-	-	-	-	-
Sinjai Tengah	-	-	-	-	-	-
Sinjai Utara	-	-	-	-	-	-
Bulupoddo	-	-	-	-	-	-
Pulau Sembilan	-	-	-	-	-	-
<b>SINJAI</b>	-	-	-	-	-	-

Lanjutan Tabel/*Continued Table* 5.1.9

Kecamatan Subdistrict	Sedap Malam/Tuberose		Palem/Palm		Melati/Jasmine	
	2020	2021*	2020	2021*	2020	2021*
(1)	(8)	(9)	(10)	(11)	(12)	(13)
Sinjai Barat	-	-	-	-	-	-
Sinjai Borong	-	-	-	-	-	-
Sinjai Selatan	-	-	-	-	-	-
Tellulimpoe	-	-	-	-	-	-
Sinja Timur	-	-	-	-	-	-
Sinjai Tengah	-	-	-	-	-	-
Sinjai Utara	-	-	-	-	-	-
Bulupoddo	-	-	-	-	-	-
Pulau Sembilan	-	-	-	-	-	-
<b>SINJAI</b>	-	-	-	-	-	-

Catatan/Note: ...

Sumber/Source: BPS, Statistik Pertanian Hortikultura SPH-TH/BPS-Statistics Indonesia, *Agricultural Statistik for Horticulture SPH-TH*

**Tabel**  
**Table** 5.1.10

**Produksi Tanaman Hias Menurut Kecamatan dan Jenis Tanaman di Kabupaten Sinjai (tangkai), 2020 dan 2021<sup>x</sup>**  
***Production of Ornamental Plants by Subdistrict and Kind of Plant in Sinjai Regency (stalks), 2020 and 2021<sup>x</sup>***

Kecamatan Subdistrict	Anggrek/ <i>Orchid</i>		Krisan/ <i>Chrysantemum</i>		Mawar/ <i>Rose</i>	
	2020	2021 <sup>x</sup>	2020	2021 <sup>x</sup>	2020	2021 <sup>x</sup>
(1)	(2)	(3)	(4)	(5)	(6)	(7)
Sinjai Barat	-	-	-	-	-	-
Sinjai Borong	-	-	-	-	-	-
Sinjai Selatan	-	-	-	-	-	-
Tellulimpoe	-	-	-	-	-	-
Sinja Timur	-	-	-	-	-	-
Sinjai Tengah	-	-	-	-	-	-
Sinjai Utara	-	-	-	-	-	-
Bulupoddo	-	-	-	-	-	-
Pulau Sembilan	-	-	-	-	-	-
<b>SINJAI</b>	-	-	-	-	-	-

Lanjutan Tabel/*Continued Table* 5.1.10

Kecamatan <i>Subdistrict</i>	Sedap Malam/ <i>Tuberose</i>		Palem/ <i>Palm</i>		Melati/ <i>Jasmine</i>	
	2020	2021*	2020	2021*	2020	2021*
(1)	(8)	(9)	(10)	(11)	(12)	(13)
Sinjai Barat	-	-	-	-	-	-
Sinjai Borong	-	-	-	-	-	-
Sinjai Selatan	-	-	-	-	-	-
Tellulimpoe	-	-	-	-	-	-
Sinja Timur	-	-	-	-	-	-
Sinjai Tengah	-	-	-	-	-	-
Sinjai Utara	-	-	-	-	-	-
Bulupoddo	-	-	-	-	-	-
Pulau Sembilan	-	-	-	-	-	-
<b>SINJAI</b>	-	-	-	-	-	-

Catatan/*Note*: ...

Sumber/*Source*: BPS, Statistik Pertanian Hortikultura SPH-TH/BPS-*Statistics Indonesia, Agricultural Statistik for Horticulture SPH-TH*

**Tabel**  
**Table** 5.1.11

**Luas Panen Tanaman Hias Menurut Jenis Tanaman di  
Kabupaten Sinjai (m<sup>2</sup>), 2018–2021**  
*Harvested Area of Ornamental Plants by Kind of Plant in  
Sinjai Regency (m<sup>2</sup>), 2018–2021*

Jenis Tanaman <i>Kind of Plants</i>	2018	2019	2020	2021 <sup>x</sup>
(1)	(2)	(3)	(4)	(5)
Anggrek/ <i>Orchid</i>	-	-	-	-
Krisan/ <i>Chrysantemum</i>	-	-	-	-
Mawar/ <i>Rose</i>	-	-	-	-
Sedap Malam/ <i>Tuberose</i>	-	-	-	-
Palem/ <i>Palm</i>	-	-	-	-
Melati/ <i>Jasmine</i>	-	-	-	-

Catatan/Note: ...

Sumber/Source: BPS, Statistik Pertanian Hortikultura SPH-TH/BPS-Statistics Indonesia, *Agricultural Statistik for Horticulture SPH-TH*

**Tabel** 5.1.12 **Produksi Tanaman Hias Menurut Jenis Tanaman di Kabupaten Sinjai (tangkai), 2018–2021**  
**Table** 5.1.12 **Production of Ornamental Plants by Kind of Plant n Sinjai Regency (stalks), 2018–2021**

Jenis Tanaman Kind of Plants	2018	2019	2020	2021 <sup>x</sup>
(1)	(2)	(3)	(4)	(5)
Anggrek/ <i>Orchid</i>	-	-	-	-
Krisan/ <i>Chrysantemum</i>	-	-	-	-
Mawar/ <i>Rose</i>	-	-	-	-
Sedap Malam/ <i>Tuberose</i>	-	-	-	-
Palem/ <i>Palm</i>	-	-	-	-
Melati/ <i>Jasmine</i>	-	-	-	-

Catatan/Note: ...

Sumber/Source: BPS, Statistik Pertanian Hortikultura SPH-TH/BPS-Statistics Indonesia, Agricultural Statistik for Horticulture SPH-TH



**Tabel**  
**Table** 5.1.13

**Produksi Buah-buahan Menurut Kecamatan dan Jenis  
Tanaman di Kabupaten Sinjai (kuintal), 2020 dan 2021<sup>x</sup>**  
*Production of Fruits by Subdistrict and Kind of Plant in Sinjai  
Regency (kuintal), 2020 and 2021<sup>x</sup>*

Kecamatan Subdistrict	Mangga/Mango		Durian/Durian	
	2020	2021 <sup>x</sup>	2020	2021 <sup>x</sup>
(1)	(2)	(3)	(4)	(5)
Sinjai Barat	225	-	1 287	200
Sinjai Borong	1 050	1	350	1
Sinjai Selatan	4 383	850	1 851	2 650
Tellulimpoe	-	4 050	71 775	14 072
Sinja Timur	-	200	-	-
Sinjai Tengah	-	-	3 044	-
Sinjai Utara	3 519	-	-	-
Bulupoddo	735	347	700	200
Pulau Sembilan	10	-	-	-
<b>SINJAI</b>	<b>9 922</b>	<b>5 448</b>	<b>79 007</b>	<b>17 123</b>

Lanjutan Tabel/*Continued Table* 5.1.13

Kecamatan Subdistrict	Jeruk Siam/Orange/Tangerine		Pisang/Banana	
	2020	2021 <sup>x</sup>	2020	2021 <sup>x</sup>
(1)	(6)	(7)	(8)	(9)
Sinjai Barat	-	-	370	420
Sinjai Borong	-	-	2 329	405
Sinjai Selatan	768	200	1 654	881
Tellulimpoe	-	-	3 755	1 656
Sinja Timur	22	57	889	434
Sinjai Tengah	-	4	53	284
Sinjai Utara	-	-	1 445	1 192
Bulupoddo	-	-	1 128	58
Pulau Sembilan	-	-	39	21
<b>SINJAI</b>	<b>790</b>	<b>261</b>	<b>11 662</b>	<b>5 351</b>

Lanjutan Tabel/*Continued Table* 5.1.13

Kecamatan Subdistrict	Pepaya/Papaya		Salak/Snakefruit	
	2020	2021 <sup>x</sup>	2020	2021 <sup>x</sup>
(1)	(10)	(11)	(12)	(13)
Sinjai Barat	90	140	-	-
Sinjai Borong	1 042	68	37	-
Sinjai Selatan	6 202	1 288	2	-
Tellulimpoe	1 240	10 069	-	-
Sinja Timur	187	-	-	-
Sinjai Tengah	176	139	-	-
Sinjai Utara	3	14	1	18
Bulupoddo	829	368	9	0
Pulau Sembilan	19	57	-	-
<b>SINJAI</b>	<b>9 788</b>	<b>12 143</b>	<b>49</b>	<b>18</b>

Lanjutan Tabel/Continued Table 5.1.13

Kecamatan Subdistrict	Jeruk Besar/Pomelo		Alpukat/Alvocado	
	2020	2021*	2020	2021*
(1)	(14)	(15)	(16)	(17)
Sinjai Barat	190	-	1 776	387
Sinjai Borong	8 180	-	910	4 340
Sinjai Selatan	6 350	7 750	-	11
Tellulimpoe	14	-	195	95
Sinja Timur	127	1 174	-	-
Sinjai Tengah	574	-	100	-
Sinjai Utara	545	-	-	-
Bulupoddo	800	-	91	11
Pulau Sembilan	-	-	-	-
<b>SINJAI</b>	<b>16 780</b>	<b>8 924</b>	<b>3 072</b>	<b>4 844</b>

Lanjutan Tabel/*Continued Table* 5.1.13

Kecamatan Subdistrict	Nangka/Jackfruit		Rambutan/Rambutan	
	2020	2021*	2020	2021*
(1)	(18)	(19)	(20)	(21)
Sinjai Barat	90	-	-	-
Sinjai Borong	2 683	-	900	-
Sinjai Selatan	12 755	1 225	3 081	400
Tellulimpoe	60	880	21 000	4 500
Sinja Timur	1 000	-	-	-
Sinjai Tengah	235	403	9 471	-
Sinjai Utara	261	190	15	-
Bulupoddo	807	279	600	200
Pulau Sembilan	3	-	-	-
<b>SINJAI</b>	<b>17 894</b>	<b>2 977</b>	<b>35 067</b>	<b>5 100</b>

Catatan/Note: ...

Sumber/Source: BPS, Statistik Pertanian Hortikultura SPH-BST/BPS-Statistics Indonesia, Agricultural Statistic for Horticulture SPH-BST

**Tabel** 5.1.14 **Produksi Buah-Buahan dan Sayuran Tahunan Menurut Jenis Tanaman di Kabupaten Sinjai (kuintal), 2018–2021**  
**Table** 5.1.14 **Production of Annual Fruits and Vegetables by Kind of Plant in Sinjai Regency (quintal), 2018–2021**

Jenis Tanaman Kind of Plants	2018	2019	2020	2021 <sup>x</sup>
(1)	(2)	(3)	(4)	(5)
<b>Buah–Buahan/Fruits:</b>				
Durian/ <i>Durian</i>	8 479	33 523	79 007	17 123
Jeruk Siam/Keprok/ <i>Orange/Tangerine</i>	10	188	790	261
Mangga/ <i>Mango</i>	3 292	11 606	9 922	5 448
Pepaya/ <i>Papaya</i>	3 919	3 989	9 788	12 143
Pisang/ <i>Banana</i>	41 488	13 357	11 662	5 351
Salak/ <i>Snakefruit</i>	26	60	49	18
Jeruk Besar/ <i>Pomelo</i>	2 978	7 162	16 780	8 924
Alpukat/ <i>Avocado</i>	812	1 068	3 072	4 844
Nangka/Cempedak/ <i>Jackfruit</i>	16 672	5 463	17 894	2 977
Rambutan/ <i>Rambutan</i>	12 199	4 591	35 067	5 100
<b>Sayuran/Vegetables:</b>				
Jengkol/ <i>Djenkol</i>	-	90	70	-
Petai/ <i>Petai</i>	2 015	1 647	2 538	8 158

Catatan/Note: ...

Sumber/Source: BPS, Statistik Pertanian Hortikultura SPH-BST/BPS-Statistics Indonesia, Agricultural Statistic for Horticulture SPH-BST

## 5.2 PERKEBUNAN ESTATE CROPS

**Tabel 5.2.1** Luas Areal Tanaman Perkebunan Menurut Kecamatan dan Jenis Tanaman di Kabupaten Sinjai (ha), 2020 dan 2021<sup>x</sup>  
*Planted Area of Estate Crops by Subdistrict and Type of Crops in Sinjai Regency (ha), 2020 and 2021<sup>x</sup>*

Kecamatan Subdistrict	Lada/Pepper		Kelapa/Coconut	
	2020	2021 <sup>x</sup>	2020	2021 <sup>x</sup>
(1)	(2)	(3)	(4)	(5)
Sinjai Barat	45	45	12	12
Sinjai Borong	55	55	12	12
Sinjai Selatan	281	281	306	307
Tellulimpoe	260	260	401	402
Sinja Timur	249	249	396	397
Sinjai Tengah	-	235	62	62
Sinjai Utara	2	2	26	30
Bulupoddo	107	107	136	137
Pulau Sembilan	-	-	2	2
<b>SINJAI</b>	<b>999</b>	<b>1 234</b>	<b>1 353</b>	<b>1 361</b>

Lanjutan Tabel/Continued Table 5.2.1

Kecamatan Subdistrict	Karet/Rubber		Kopi/Coffee	
	2020	2021 <sup>x</sup>	2020	2021 <sup>x</sup>
(1)	(6)	(7)	(8)	(9)
Sinjai Barat	-	-	2 209	2 209
Sinjai Borong	-	-	1 177	1 177
Sinjai Selatan	-	-	100	100
Tellulimpoe	294	299	87	87
Sinja Timur	176	176	40	40
Sinjai Tengah	-	-	196	196
Sinjai Utara	-	-	2	2
Bulupoddo	-	-	22	149
Pulau Sembilan	-	-	-	-
<b>SINJAI</b>	<b>470</b>	<b>475</b>	<b>3 833</b>	<b>3 960</b>



Lanjutan Tabel/*Continued Table* 5.2.1

Kecamatan Subdistrict	Kakao/Cocoa		Tebu/Sugar cane	
	2020	2021 <sup>x</sup>	2020	2021 <sup>x</sup>
(1)	(10)	(11)	(12)	(13)
Sinjai Barat	330	330	-	-
Sinjai Borong	528	528	-	-
Sinjai Selatan	803	803	5	2
Tellulimpoe	1 045	1 045	-	-
Sinja Timur	557	557	20	12
Sinjai Tengah	772	772	-	-
Sinjai Utara	1	1	-	-
Bulupoddo	279	279	-	-
Pulau Sembilan	-	-	-	-
<b>SINJAI</b>	<b>4 315</b>	<b>4 315</b>	<b>25</b>	<b>14</b>

Lanjutan Tabel/*Continued Table 5.2.1*

Kecamatan <i>Subdistrict</i>	Cengkeh/ <i>Clove</i>		Tembakau/ <i>Tobacco</i>	
	2020	2021 <sup>x</sup>	2020	2021 <sup>x</sup>
(1)	(14)	(15)	(16)	(17)
Sinjai Barat	565	565	103	103
Sinjai Borong	879	879	979	979
Sinjai Selatan	1 251	1 251	-	-
Tellulimpoë	1 524	1 524	-	-
Sinja Timur	141	141	-	-
Sinjai Tengah	983	983	-	-
Sinjai Utara	-	-	-	-
Bulupoddo	333	333	-	-
Pulau Sembilan	-	-	-	-
<b>SINJAI</b>	<b>5 676</b>	<b>5 676</b>	<b>1 082</b>	<b>1 082</b>

Lanjutan Tabel/*Continued Table* 5.2.1

Kecamatan Subdistrict	Kemiri/Candlenut		Jambu Mete/Cashews	
	2020	2021 <sup>x</sup>	2020	2021 <sup>x</sup>
(1)	(14)	(15)	(16)	(17)
Sinjai Barat	325	325	-	-
Sinjai Borong	511	511	-	-
Sinjai Selatan	365	365	50	50
Tellulimpoe	131	131	1 554	1 554
Sinja Timur	-	-	1 515	1 515
Sinjai Tengah	671	671	-	-
Sinjai Utara	-	-	10	10
Bulupoddo	593	593	1 464	1 464
Pulau Sembilan	-	-	7	7
<b>SINJAI</b>	<b>2 596</b>	<b>2 596</b>	<b>4 600</b>	<b>4 600</b>

Catatan/Note: \*) Angka Sementara

Sumber/Source: Dinas Tanaman Pangan Hortikultura dan Perkebunan Kabupaten Sinjai

**Tabel**  
**Table** 5.2.2

**Produksi Perkebunan Menurut Kecamatan dan Jenis  
Tanaman di Kabupaten Sinjai (ton), 2020 dan 2021<sup>x</sup>**  
*Production of Estate by Subdistrict and Type of Crops in  
Sinjai Regency (ton), 2020 and 2021<sup>x</sup>*

Kecamatan Subdistrict	Lada/Pepper		Kelapa/Coconut	
	2020	2021 <sup>x</sup>	2020	2021 <sup>x</sup>
(1)	(2)	(3)	(4)	(5)
Sinjai Barat	36	36	112	110
Sinjai Borong	49	49	111	111
Sinjai Selatan	231	231	127	136
Tellulimpoe	309	311	173	237
Sinja Timur	58	58	122	158
Sinjai Tengah	92	92	115	122
Sinjai Utara	1	1	114	117
Bulupoddo	58	58	114	135
Pulau Sembilan	-	-	1	1
<b>SINJAI</b>	<b>833</b>	<b>835</b>	<b>989</b>	<b>1 127</b>

Lanjutan Tabel/*Continued Table 5.2.2*

Kecamatan Subdistrict	Karet/Rubber		Kopi/Coffee	
	2020	2021 <sup>x</sup>	2020	2021 <sup>x</sup>
(1)	(6)	(7)	(8)	(9)
Sinjai Barat	-	-	1 339	1 349
Sinjai Borong	-	-	356	369
Sinjai Selatan	-	-	73	74
Tellulimpoe	52	54	27	27
Sinja Timur	49	51	1	1
Sinjai Tengah	-	-	28	28
Sinjai Utara	-	-	-	0
Bulupoddo	-	-	22	22
Pulau Sembilan	-	-	-	0
<b>SINJAI</b>	<b>101</b>	<b>106</b>	<b>1 847</b>	<b>1 870</b>

Lanjutan Tabel/*Continued Table 5.2.2*

Kecamatan Subdistrict	Kakao/Cocoa		Tebu/Sugar cane	
	2020	2021 <sup>x</sup>	2020	2021 <sup>x</sup>
(1)	(10)	(11)	(12)	(13)
Sinjai Barat	26	26	-	-
Sinjai Borong	15	16	-	-
Sinjai Selatan	40	42	3	3
Tellulimpoe	74	75	-	-
Sinja Timur	30	30	13	14
Sinjai Tengah	60	61	-	-
Sinjai Utara	4	4	-	-
Bulupoddo	29	33	-	-
Pulau Sembilan	-	-	-	-
<b>SINJAI</b>	<b>278</b>	<b>286</b>	<b>16</b>	<b>17</b>

Lanjutan Tabel/*Continued Table* 5.2.2

Kecamatan Subdistrict	Cengkeh/ <i>Clove</i>		Tembakau/ <i>Tobacco</i>	
	2020	2021 <sup>x</sup>	2020	2021 <sup>x</sup>
(1)	(14)	(15)	(16)	(17)
Sinjai Barat	134	134	87	89
Sinjai Borong	214	214	823	875
Sinjai Selatan	133	133	-	-
Tellulimpoe	146	146	-	-
Sinja Timur	7	7	-	-
Sinjai Tengah	183	183	-	-
Sinjai Utara	-	1	-	-
Bulupoddo	53	53	-	-
Pulau Sembilan	-	-	-	-
<b>SINJAI</b>	<b>870</b>	<b>871</b>	<b>910</b>	<b>964</b>

Lanjutan Tabel/Continued Table 5.2.2

Kecamatan Subdistrict	Kemiri/Candlenut		Jambu Mete/Cashews	
	2020	2021*	2020	2021*
(1)	(14)	(15)	(16)	(17)
Sinjai Barat	211	211	-	-
Sinjai Borong	213	213	-	-
Sinjai Selatan	215	215	179	179
Tellulimpoe	0,1	0,1	231	231
Sinja Timur	-	-	231	231
Sinjai Tengah	523	523	-	-
Sinjai Utara	-	-	171	171
Bulupoddo	507	507	172	172
Pulau Sembilan	-	-	-	0,15
<b>SINJAI</b>	<b>1 669</b>	<b>1 669</b>	<b>985</b>	<b>985</b>

Catatan/Note: \*) Angka Sementara

Sumber/Source: Dinas Tanaman Pangan Hortikultura dan Perkebunan Kabupaten Sinjai



### 5.3 PETERNAKAN LIVESTOCK

**Tabel 5.3.1** Populasi Unggas Menurut Kecamatan dan Jenis Unggas di Kabupaten Sinjai (ekor), 2021  
*Poultry Population by Subdistrict and Kind of Poultry in Sinjai Regency, 2021*

Kecamatan Subdistrict	Ayam Ras		Ayam Buras Non Broiler	Itik Duck
	Broiler	Petelur		
(1)	(2)	(3)	(4)	(5)
Sinjai Barat	6 500	-	138 478	2 854
Sinjai Borong	10 500	-	145 749	3 016
Sinjai Selatan	77 750	30 320	262 081	5 869
Tellulimpoe	89 500	19 753	219 466	6 036
Sinja Timur	67 650	20 800	179 878	6 136
Sinjai Tengah	27 500	-	169 497	4 082
Sinjai Utara	191 100	4 879	56 690	1 798
Bulupoddo	5 000	-	133 424	2 687
Pulau Sembilan	-	-	2 303	376
<b>SINJAI</b>	<b>475 500</b>	<b>75 752</b>	<b>1 307 566</b>	<b>32 854</b>

Catatan/Note: ...

Sumber/Source: Dinas Peternakan dan Kesehatan Hewan Kabupaten Sinjai / *Livestock and Animal Health Agency in Sinjai*

**Tabel 5.3.2** Jumlah Pemotongan Ternak/Unggas Menurut Jenis Ternak dan Lokasi Pemotongan di Kabupaten Sinjai (ekor), 2021  
**Number of Slaughter by Subdistrict, Kind of Livestock/ Poultry and Location in Sinjai Regency, 2021**

Jenis Ternak <i>Kind of Livestock / Poultry</i>	Lokasi Pemotongan <i>Location of Slaughter</i>		Jumlah <i>Total</i>
	RPH	DRPH	
	<i>Slaughter House</i>	<i>Out of Slaughter House</i>	
(1)	(2)	(3)	(4)
Sapi Perah / <i>Dairy Cow</i>	1 403	3 978	5 381
Sapi Potong / <i>Cow</i>	-	285	285
Kerbau / <i>Buffalo</i>	-	404	404
Kuda / <i>Horse</i>	-	4 764	4 764
Kambing / <i>Goat</i>	-	457 573	457 573
Ayam Buras	-	444 593	444 593
Ayam Ras Pedaging	-	4 220	4 220
Ayam Ras Petelur	-	1 528	1 528
Itik / <i>Duck</i>	1 403	917 345	918 748
<b>SINJAI</b>	<b>475 500</b>	<b>75 752</b>	<b>1 307 566</b>

Catatan/Note: ...

Sumber/Source: Dinas Peternakan dan Kesehatan Hewan Kabupaten Sinjai / *Livestock and Animal Health Agency in Sinjai*

**Tabel**  
**Table** 5.3.3

**Jumlah Produksi Ternak Menurut Jenis Ternak di  
Kabupaten Sinjai, 2021**  
*Number of Livestock/Poultry Production by Kind of  
Livestock/Poultry in Sinjai Regency, 2021*

Jenis Ternak <i>Kind of Livestock / Poultry</i>	Produksi <i>Production</i>		
	Daging (Kg) <i>Meat</i>	Telur (Kg) <i>Egg</i>	Susu (Ltr) <i>Milk</i>
(1)	(2)	(3)	(4)
Sapi Perah / <i>Dairy Cow</i>	-	-	5 309
Sapi Potong / <i>Cow</i>	785 464,57	-	-
Kerbau / <i>Buffalo</i>	56 544,00	-	-
Kuda / <i>Horse</i>	38 380,00	-	-
Kambing / <i>Goat</i>	60 264,60	-	-
Ayam Buras	352 331,21	648 693	-
Ayam Ras Pedaging	5 148,40	508 192	-
Ayam Ras Petelur	466 822,10	-	-
Itik / <i>Duck</i>	1 268,24	197 493	-
<b>SINJAI</b>	<b>1 766 223,12</b>	<b>1 354 378</b>	<b>5 309</b>

Catatan/Note: ...

Sumber/Source: Dinas Peternakan dan Kesehatan Hewan Kabupaten Sinjai / *Livestock and Animal Health Agency in Sinjai*

**Tabel 5.3.4**  
**Table**

**Jumlah Rumah Tangga yang Mengusahakan/Memelihara Ternak Menurut Kecamatan dan Jenis Ternak di Kabupaten Sinjai, 2021**  
**Number of Households That Breeding Livestock/Poultry by Subdistrict and Kind of Livestock/Poultry in Sinjai Regency, 2021**

Kecamatan Subdistrict	Jenis Ternak Kind of Livestock / Poultry					
	Sapi Potong	Sapi Perah	Kerbau	Kuda	Kambing	Unggas
(1)	(2)	(3)	(4)	(5)	(6)	(7)
Sinjai Barat	2 834	37	-	69	1 564	138
Sinjai Borong	1 936	-	-	26	880	146
Sinjai Selatan	4 846	-	22	37	1 299	284
Tellulimpo	4 867	-	4	122	805	292
Sinja Timur	4 261	-	30	82	757	296
Sinjai Tengah	3 974	-	4	42	797	197
Sinjai Utara	1 076	-	11	5	518	87
Bulupoddo	4 614	-	15	15	746	504
Pulau Sembilan	-	-	-	-	20	18
<b>SINJAI</b>	<b>28 408</b>	<b>37</b>	<b>86</b>	<b>398</b>	<b>7 386</b>	<b>1 962</b>

Catatan/Note: ...

Sumber/Source: Dinas Peternakan dan Kesehatan Hewan Kabupaten Sinjai / Livestock and Animal Health Agency in Sinjai

## 5.4 PERIKANAN FISHERY

**Tabel** 5.4.1 **Volume Pendaratan Ikan di TPI Lappa Kabupaten Sinjai, 2021**  
**Table** 5.4.1 **Volume of Fish at TPI Lappa in Sinjai Regency, 2021**

Bulan Month	Volume (Kg) Volume	Nilai (Rp) Value
(1)	(2)	(3)
Januari	820 483	7 247 734 310
Febrari	553 571	7 109 018 000
Maret	699 732	10 186 501 000
April	619 978	9 771 746 000
Mei	482 176	7 561 746 000
Juni	553 712	130 021 924 000
Juli	547 481	8 599 083 000
Agustus	667 228	10 451 666 000
September	688 899	10 481 648 000
Oktober	650 353	10 097 578 000
November	630 207	12 326 449 000
Desember	457 947	13 812 740 000
<b>Jumlah</b>	<b>7 371 767</b>	<b>237 667 108 310</b>

Catatan/Note: ...

Sumber/Source: Dinas Perikanan dan Kelautan Kabupaten Sinjai / Marine and Fishery Agency in Sinjai

**Tabel**  
**Table** 5.4.2

**Jumlah Masing-Masing Unit Penangkapan Ikan yang Dioperasikan dan Hasil Produksi Menurut Jenis Alat di Kabupaten Sinjai, 2021**  
**Number of Catching Unit and Total Production by Type of Tools in Sinjai Regency, 2021**

Jenis Alat Type of Tools	Jumlah Unit Number of Units	Produksi (ton) Production
(1)	(2)	(3)
Payang ( <i>Pelagic Danish Seine</i> )	-	-
Pukat Cincin ( <i>Purse Seine</i> )	269	13 935,00
Jaring Insang Hanyut ( <i>Drift Gill Net</i> )	26	1 794,00
Jaring Insang Lingkar ( <i>Encircling Gill Net</i> )	2	-
Jaring Insang Tetap ( <i>Set Gill Net</i> )	281	1 364,00
Jaring Klitik ( <i>Shrimp Gill Net</i> )	-	-
Jaring Tiga Lapis ( <i>Trammel Net</i> )	-	-
Bagang Perahu ( <i>Boat Lift Net</i> )	550	897,00
Bagang Tancap ( <i>Stationary Lift Net</i> )	403	-
Rawai ( <i>Drift Long Line</i> )	88	-
Huhate ( <i>Polle End Line</i> )	57	-
Pancing Cumi ( <i>Squid Line</i> )	285	394,00
Pancing Tonda ( <i>Troll Line</i> )	1 098	17 403,00
Bubu ( <i>Portable Traps</i> )	743	455,00
Pancing Ulur ( <i>Hand Line</i> )	620	1 390,00
Lain-Lain ( <i>Others</i> )	257	128,20
<b>Jumlah</b>	<b>4 899</b>	<b>37 706,20</b>

Catatan/Note: ...

Sumber/Source: Dinas Perikanan dan Kelautan Kabupaten Sinjai / Marine and Fishery Agency in Sinjai

**Tabel**  
**Table 5.4.3****Jumlah RTP, Perahu/Kapal Perikanan Serta Unit Penangkapan yang Dioperasikan Menurut Jenis Kapal di Kabupaten Sinjai, 2021**  
**Number of Catching Unit and Total Production by Type of Tools in Sinjai Regency, 2021**

<b>Jenis Kapal</b> <i>Type of Ships</i>	<b>Jumlah Kapal</b> <i>Number of Ships</i>	<b>Jumlah Unit Penangkapan</b> <i>Number of Fishing Points</i>	<b>Jumlah RTP</b>
(1)	(2)	(3)	(4)
Perahu Tanpa Motor	30	157	87
Perahu Motor Tempel	247	1 073	297
Kapal Motor	2 075	3 526	1 781
<b>Jumlah</b>	<b>2 352</b>	<b>4 756</b>	<b>2 165</b>

Catatan/Note: ...

Sumber/Source: Dinas Perikanan dan Kelautan Kabupaten Sinjai / Marine and Fishery Agency in Sinjai

<https://sinjaikab.bps.go.id>



BAB  
**06**

**INDUSTRI, PERTAMBANGAN,  
DAN ENERGI**

*INDUSTRY, MINING, AND ENERGY*

**Data Kelistrikan Kabupaten SINJAI**

*Electricity Data in Sinjai Regency*

**Jumlah Listrik Terjual**

*Electricity sold*

**6.763.801** kWh

**Nilai Listrik Terjual**

*Value of electricity sold*

Rp **7.172.015** Ribu  
Thousands

**Jumlah pelanggan listrik di  
Kabupaten Sinjai Tahun 2021**

*Number of electricity customers in  
Sinjai Regency in 2021*



**Jumlah Pelanggan**  
*Number of customers*

**15.864**



**Air disalurkan (m<sup>3</sup>)**  
*Distributed water (m<sup>3</sup>)*

**1.991.610**



**Nilai (Rupiah)**  
*Value (Rupiah)*

**8.558.971.175**



**PENJELASAN TEKNIS**

1. Produksi Listrik adalah produksi kotor, yaitu termasuk konsumsi yang dipakai stasiun pembantu dan hilang dalam perjalanan/transformer dianggap sebagian dari stasiun.
2. Listrik umum adalah listrik yang dihasilkan untuk tujuan dijual dengan memproduksi, mentransmisikan dan mendistribusikan energi listrik. Ini dilaksanakan oleh perusahaan swasta, koperasi, pemerintah daerah/desa, dan pemerintah pusat.
3. Listrik yang diproduksi dan digunakan sendiri adalah listrik yang diproduksi untuk memenuhi kebutuhan sendiri. Misalnya, rumah tangga atau perusahaan industri yang memproduksi listrik yang digunakan untuk keperluan rumah tangga atau perusahaan tersebut. Penggunaan pada stasiun pembangkit dan yang hilang termasuk konsumsi oleh stasiun pembantu dan hilang dalam perjalanan dianggap sebagai bagian dari pembangkit energi listrik.
4. Pelanggan adalah individu atau kelompok, baik rumah tangga, perusahaan atau institusi non profit yang membeli air bersih dari perusahaan air bersih.
5. Air disalurkan adalah volume air bersih dari perusahaan air bersih.

**TECHNICAL NOTES**

1. *Electricity Production is gross production, which is includes consumption that is used by auxiliary stations and is lost in the trip / transformer is considered to be part of the station.*
2. *General electricity is electricity produced for the purpose of being sold by producing, transmitting, and distributing electrical energy. This is carried out by private companies, cooperatives, regional / village governments, and the central government.*
3. *Electricity produced and used alone is electricity produced to meet their own needs. For example, a household or industrial company that produces electricity used for household or company needs. Usage at the generating station and lost including consumption by the auxiliary station and lost on the way are considered as part of the electricity generation.*
4. *Customers are individuals or groups, whether household, company or non-profit institutions that buy water supply from water supply establishment.*
5. *Distributed water is the volume of water supply from water supply establishment.*

**ULASAN**

**LISTRIK**

Pada tahun 2021, tenaga listrik yang terjual oleh PLN Ranting dan sub rating di Kabupaten Sinjai sebesar 6.783.801 KWh dengan total nilai Rp7.172.015.783.

**AIR**

Pada tahun 2021, banyaknya pelanggan air di Kabupaten Sinjai mencapai 15.864 pelanggan. Air yang di distribusikan oleh PDAM Sinjai sebesar 1.991.610 m<sup>3</sup> dengan total nilai Rp8.558.971.175.

**DESCRIPTION**

**ELECTRICITY**

*In 2021, electricity sold by PLN Branch and sub-rated in Sinjai Regency is 6,783,801 KWh with a total value of IDR 7,172,015,783.*

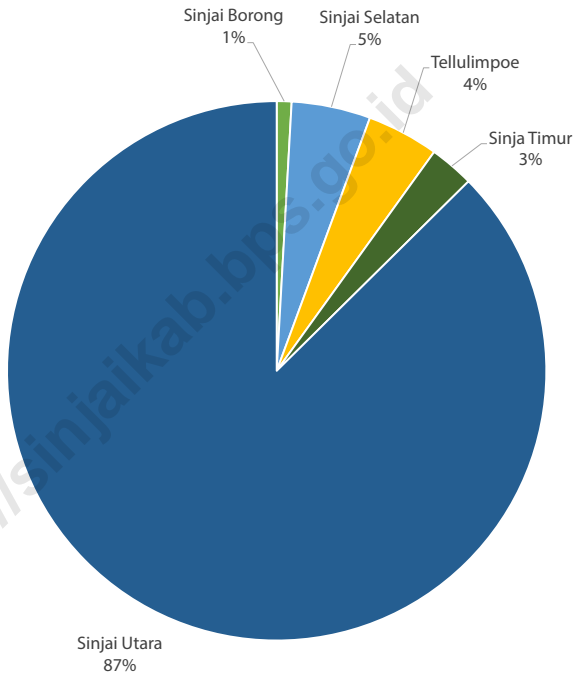
**WATER**

*In 2021, the number of water customers in Sinjai Regency reached 15,864 customers. Water distributed by PDAM Sinjai is 1,991,610 m<sup>3</sup> with a total value of Rp8,558,971,175.*

<https://sinjaikab.bps.go.id>

**Gambar** 6.1  
**Figures**

**Jumlah Air yang Disalurkan Menurut Kecamatan di Kabupaten Sinjai, 2021**  
*Number of Distributed Water by Subdistrict in Sinjai Regency, 2021*



Sumber/Source : Perusahaan Umum Daerah Air Minum / State Water Supply Company in Sinjai

**Tabel**  
**Table 6.1**

**Daya Terpasang, Produksi, dan Distribusi Listrik PT. PLN (Persero) pada Cabang/Ranting PLN Menurut Kecamatan di Kabupaten Sinjai, 2021**  
***Installed Electricity Power, Production, and Distribution of PT. PLN (Persero) at PLN Branch by Subdistrict in Sinjai Regency, 2021***

Kecamatan Subdistrict	Daya Terpasang Installed Electricity Power (KW)	Produksi Listrik Electricity Production (KWh)	Listrik Terjual Electricity Sold (KWh)	Nilai Value (Rp)
(1)	(2)	(3)	(4)	(5)
Sinjai Barat	...	...	...	...
Sinjai Borong	...	...	...	...
Sinjai Selatan	...	...	...	...
Tellulimpo	...	...	...	...
Sinja Timur	...	...	...	...
Sinjai Tengah	...	...	...	...
Sinjai Utara	...	...	...	...
Bulupoddo	...	...	...	...
Pulau Sembilan	...	...	...	...
<b>SINJAI</b>	...	...	<b>6 763 801</b>	<b>7 172 015 783</b>

Catatan/Note: ...

Sumber/Source: PLN Wilayah VIII Ranting Kabupaten Sinjai/State Electricity Company in Sinjai

**Tabel**  
**Table** 6.2**Jumlah Pelanggan dan Air yang Disalurkan Menurut Kecamatan di Kabupaten Sinjai, 2021**  
**Number of Customers and Distributed Water by Subdistrict in Sinjai Regency, 2021**

Kecamatan Subdistrict	Pelanggan Number of Customers	Air Disalurkan Distributed Water (m <sup>3</sup> )	Nilai Value (Rp)
(1)	(2)	(3)	(4)
Sinjai Barat	-	-	-
Sinjai Borong	425	17 656	64 181 860
Sinjai Selatan	1 358	94 312	421 400 530
Tellulimpo	1 214	85 730	365 575 220
Sinja Timur	842	53 222	229 176 615
Sinjai Tengah	-	-	-
Sinjai Utara	12 025	1 740 690	7 478 636 950
Bulupoddo	-	-	-
Pulau Sembilan	-	-	-
<b>SINJAI</b>	<b>15 864</b>	<b>1 991 610</b>	<b>8 558 971 175</b>

Catatan/Note: ...

Sumber/Source: Perusahaan Umum Daerah Air Minum / State Water Supply Company in Sinjai

**Tabel 6.3** Jumlah Pelanggan dan Air yang Disalurkan Menurut Jenis Pelanggan di Kabupaten Sinjai, 2021  
*Number of Customers and Distributed Water by Customers Type in Sinjai Regency, 2021*

Jenis Pelanggan <i>Customers Type</i>	Pelanggan <i>Number of Customers</i>	Air Disalurkan <i>Distributed Water (m<sup>3</sup>)</i>	Nilai <i>Value (Rp)</i>
(1)	(2)	(3)	(4)
Rumah Tempat Tinggal	14 412	1 641 441	6 720 288 630
Hotel, Obyek Wisata, Industri, dan Toko	998	240 394	1 381 922 070
Badan-badan Sosial, Rumah Sakit, Masjid	143	25 314	77 334 175
Instansi Pemerintah	288	81 799	399 301 770
Kran Umum, Lain-lain	21	2 662	7 956 530
<b>SINJAI</b>	<b>15 862</b>	<b>1 991 610</b>	<b>8 586 803 175</b>

Catatan/Note: ....

Sumber/Source: Perusahaan Umum Daerah Air Minum / State Water Supply Company in Sinjai



BAB  
07

# PARIWISATA

## TOURISM

146

146

176

Jumlah rumah makan /  
restoran di Kabupaten Sinjai  
Tahun 2019-2021  
*Number of restaurants in Sinjai  
Regency in 2019-2021*

2019

2020

2021



### Tempat Wisata yang Paling Banyak Dikunjungi di Kabupaten Sinjai 2021

*Most Visited Tourist Places in Sinjai Regency 2021*



Hutan Mangrove  
Tongke-Tongke



Pantai Malenreng



Kolam Renang  
Farm Ceria



**PENJELASAN TEKNIS**

1. Usaha penyediaan akomodasi adalah usaha yang menyediakan pelayanan penginapan yang dapat dilengkapi dengan pelayanan pariwisata lainnya. Usaha penyediaan akomodasi dapat berupa hotel, vila, pondok wisata, bumi perkemahan, persinggahan karavan, dan akomodasi lainnya yang digunakan untuk tujuan pariwisata.
2. Hotel adalah penyediaan akomodasi secara harian berupa kamar-kamar di dalam satu bangunan yang dapat dilengkapi dengan jasa pelayanan makan dan minum, kegiatan hiburan dan atau fasilitas lainnya. Hotel terdiri dari hotel berbintang dan hotel non- bintang.
3. Tingkat penghunian kamar hotel adalah persentase banyaknya malam kamar yang dihuni terhadap banyaknya malam kamar yang tersedia.
4. Rata-rata lamanya tamu menginap adalah banyaknya malam tempat tidur yang terpakai (malam tamu) dengan banyaknya tamu yang menginap di hotel atau akomodasi lainnya.

**TECHNICAL NOTES**

1. *The business of providing accommodation is a business that provides specialty services that can be equipped with other tourism services. It includes hotel, villa, cottage, camping, caravan stop, and other accommodation that are used for tourism purposes.*
2. *Hotel is a daily supply of accommodation rooms within a building which can be equipped with eating and drinking services, entertainment activities and/or other facilities. Hotel consists of a classified hotel and a non-classified hotel.*
3. *Room occupancy rate is the number of room-nights occupied divided by the number of room-nights available, multiplied by 100 percent.*
4. *Average length of stay is the number of bed-nights used (guest night) divided by the number of guests coming to spend the night at the accommodation.*

**ULASAN****PARIWISATA**

Sektor Pariwisata menjadi sektor yang akan gencar di promosikan oleh pemerintah kabupaten Sinjai. Sektor ini dapat berkembang jika di dukung dengan fasilitas yang memadai. Jumlah pengunjung di tempat wisata sebesar 254.745 orang pada tahun 2021.

**RESTORAN/RUMAH MAKAN**

Jumlah Rumah makan/restoran tahun 2021 sebanyak 176 dan terbesar di Kecamatan Sinjai Utara 120. Hal ini didukung karena Sinjai utara sebagai Pusat perkotaan.

**DESCRIPTION****TOURISM**

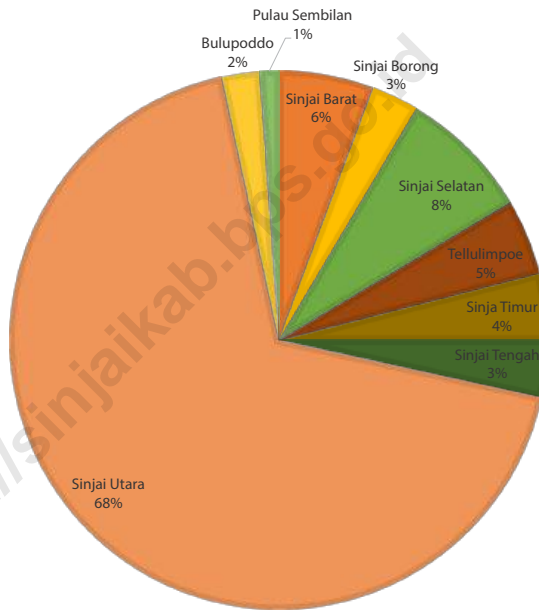
*The tourism sector is a sector that will be intensively promoted by the Sinjai district government. This sector can develop if supported by adequate facilities. The number of visitors to tourist attractions is 254,745 in 2021.*

**RESTAURANT**

*The number of restaurants / restaurants in 2021 was 176 and the largest was 120 in North Sinjai District. This is supported because North Sinjai is an urban center.*

**Gambar** 7.1  
**Figures**

**Persentase Rumah Makan/Restoran Menurut  
Kecamatan di Kabupaten Sinjai, 2021**  
*Percentage of Restaurants by Subdistrict in Sinjai  
Regency, 2021*



Sumber/Source : Dinas Pariwisata dan Kebudayaan Kabupaten Sinjai

**Tabel**  
**Table** 7.1**Jumlah Rumah Makan/Restoran Menurut Kecamatan di Kabupaten Sinjai, 2018–2021**  
**Number of Restaurants by Subdistrict in Sinjai Regency, 2018–2021**

Kecamatan Subdistrict	2018	2019	2020	2021
(1)	(2)	(3)	(4)	(5)
Sinjai Barat	...	-	-	10
Sinjai Borong	...	-	-	5
Sinjai Selatan	...	14	14	14
Tellulimpo	...	6	6	8
Sinja Timur	...	5	5	7
Sinjai Tengah	...	-	-	6
Sinjai Utara	...	121	121	120
Bulupoddo	...	-	-	4
Pulau Sembilan	...	-	-	2
<b>SINJAI</b>		<b>146</b>	<b>146</b>	<b>176</b>

Catatan/Note: ...

Sumber/Source: Dinas Pariwisata dan Kebudayaan Kabupaten Sinjai

**Tabel** 7.2  
**Table**

**Jumlah Kunjungan Wisatawan di Kabupaten Sinjai, 2021**  
**Number of Tourist Visits in Sinjai Regency, 2021**

Kecamatan Subdistrict	Kunjungan		
	Dewasa	Anak-Anak	Jumlah
(1)	(2)	(3)	(4)
Batu Pake Gojeng	8 196	1 631	9 827
Air Terjun Lembang Saukang	335	-	335
Air Terjun Kembar Batu Barae	2 200	25	2 225
Taman Hutan Raya (TAHURA)	8 258	600	8 858
Hutan Mangrove Tongke-Tongke	79 026	8 200	87 226
Pulau Larea-Rea	13 469	66	13 535
Benteng Balangnipa	836	2	838
Rumah Adat Karampuang	118	-	118
Pantai Marannu	3 477	1 533	5 010
Bulu Lanceng	7 523	1 589	9 112
Pantai Bulokkong	1 537	724	2 261
Kampung Galung	7 337	4 428	11 765
Pantai Malenreng	38 325	10 995	49 320
Balang Flower Garden	478	34	512
Kolam Renang Farm Ceria	32 981	20 822	53 803
<b>SINJAI</b>	<b>204 096</b>	<b>50 649</b>	<b>254 745</b>

Catatan/Note: ...

Sumber/Source: Dinas Pariwisata dan Kebudayaan Kabupaten Sinjai

<https://sinjaikab.bps.go.id>



# BAB 08

# TRANSPORTASI DAN KOMUNIKASI

TRANSPORTATION AND COMMUNICATION

## Panjang Jalan di Kab. SINJAI

Length of Road in Sinjai Regency

1.256,91 KM



### Panjang Jalan Menurut Kondisi Jalan di Kabupaten Sinjai Tahun 2021

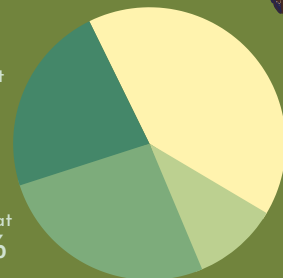
Length of Roads by Condition of Roads  
in Sinjai Regency in 2021

Rusak Berat  
22.7%

Rusak Berat  
26.4%

Baik  
40.8%

Sedang  
10.2%



Sumber/Source : Dinas Pekerjaan Umum dan Penataan Ruang  
Kabupaten Sinjai/Public Works Agency in Sinjai





**PENJELASAN TEKNIS**

1. Jalan adalah prasarana transportasi darat yang meliputi segala bagian area darat termasuk bangunan pelengkap dan perlengkapannya yang diperuntukkan bagi lalu lintas yang berada pada permukaan tanah, di atas permukaan tanah, di bawah permukaan tanah dan atau air, serta di atas permukaan air.
2. Kendaraan bermotor adalah setiap kendaraan yang digerakkan oleh peralatan teknik yang ada pada kendaraan tersebut, biasanya digunakan untuk angkutan orang atau barang di atas jalan raya selain kendaraan yang berjalan di atas rel.
3. Mobil penumpang adalah setiap kendaraan bermotor yang dilengkapi dengan tempat duduk untuk sebanyak-banyaknya delapan orang, tidak termasuk tempat duduk untuk pengemudi, baik dilengkapi atau tidak dilengkapi bagasi.
4. Mobil bis adalah setiap kendaraan bermotor yang dilengkapi dengan tempat duduk untuk lebih dari delapan orang, tidak termasuk tempat duduk untuk pengemudi, baik dilengkapi atau tidak dilengkapi bagasi.

**TECHNICAL NOTES**

1. *Road is land transportation infrastructure that covers all parts of the land area including auxiliary buildings and its equipment intended for traffic on the surface of the land, above the surface of the land, below the surface of the land and or water, and above the water surface*
2. *Motor vehicles are any kind of vehicles motorized by machine set up in those vehicles, they are usually used for transporting peoples or goods on roads except vehicles moving along a railway line.*
3. *Passenger cars are any motor vehicles with no more than eight seats, excluding seat for driver, it can be with or without hoot.*
4. *Buses are large passenger cars having seats for more than eight passengers, excluding seat for driver, it can be with or without hoot.*

5. Mobil truk adalah setiap kendaraan bermotor yang digunakan untuk angkutan barang, selain mobil penumpang, mobil bis dan kendaraan bermotor roda dua.
  6. Kantor Pos adalah tempat pemberi pelayanan komunikasi tertulis dan atau surat elektronik, layanan paket, layanan logistik, layanan transaksi keuangan, dan layanan keagenan pos untuk kepentingan umum. Rumah pos berfungsi sama seperti kantor pos dan kantor pos pembantu, bedanya rumah pos biasanya terletak di daerah terpencil.
  7. Telekomunikasi adalah setiap pemancaran, pengiriman dan atau penerimaan dari setiap informasi dalam bentuk tanda-tanda, isyarat, tulisan, gambar, suara dan bunyi melalui sistem kawat, optik, radio atau sistem elektromagnetik lainnya.
5. *Trucks are any motor vehicles used to transport goods excluding passenger cars, buses, and motorcycles.*
  6. *Post Office is a service provider facility of written communication and or electronic mail, parcel service, logistics services, financial transaction services, and postal services to the public. Postal house has the same function as the post office and subsidiary of post office, the difference is that postal house is usually located in remote areas.*
  7. *Telecommunication includes every transmitting, delivering and or receiving from every information of marking, signal, article, picture, sound and voice through strand of wire system, optic, radio or other electromagnetic system.*

**ULASAN****TRANSPORTATION**

Panjang jalan Kabupaten di Sinjai tahun 2021 adalah sepanjang 1.256,91 km dimana 512,68 km jalan dengan kondisi baik, 127,67 km jalan kondisi sedang, 331,31 km jalan kondisi rusak dan 285,24 km jalan kondisi rusak berat.

**KOMUNIKASI**

Jumlah Kantor Pos pembantu yang ada di Kabupaten Sinjai sebanyak 2 yaitu kecamatan Sinjai Tengah dan Sinjai Utara. Selain itu terdapat Kantor Pos besar 2 yaitu Sinjai Utara dan Sinjai Selatan.

**DESCRIPTION****TRANSPORTATION**

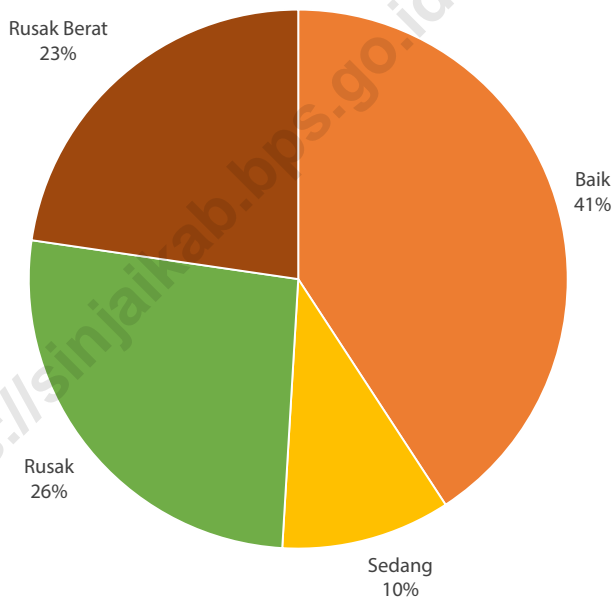
*The length of Regency roads in Sinjai in 2021 is 1,256.91 km, of which 512.68 km are in good condition, 127.67 km are in moderate condition, 331.31 km are in damaged condition and 285.24 km are in severely damaged condition.*

**COMMUNICATION**

*The number of supporting post offices in Sinjai Regency is 2, namely Central Sinjai and North Sinjai districts. In addition there are 2 major post offices, namely North Sinjai and South Sinjai.*

**Gambar** 8.1  
**Figures**

**Panjang Jalan Kabupaten Menurut Kondisi Jalan di Kabupaten Sinjai (km), 2021**  
*Length of Roads by Condition of Roads in Sinjai Regency (km), 2021*



Sumber/Source : Dinas Pekerjaan Umum dan Penataan Ruang Kabupaten Sinjai/*Public Works Agency in Sinjai*

## 8.1 TRANSPORTASI TRANSPORTATION

**Tabel 8.1.1 Panjang Jalan<sup>1</sup> Menurut Tingkat Kewenangan Pemerintahan di Kabupaten Sinjai (km), 2019–2021**  
**Table 8.1.1 Length of Roads<sup>1</sup> by Level of Government Authority in Sinjai Regency (km), 2019–2021**

Tingkat Kewenangan Pemerintahan Level of Government Authority	2019	2020	2021
(1)	(2)	(3)	(4)
Negara <sup>2</sup> /State <sup>2</sup>	25,41	25,41	25,41
Provinsi/Province	95,94	95,94	95,94
Kabupaten Regency	1 256,91	1 256,91	1 256,91
<b>Jumlah/Total</b>	<b>1 378,26</b>	<b>1 378,26</b>	<b>1 378,26</b>

Catatan/Note: <sup>1</sup> Data tidak termasuk panjang jalan tol/Excluding toll road

<sup>2</sup> Berdasarkan Keputusan Menteri Pekerjaan Umum dan Perumahan Rakyat No. 248/KPTS/M/2016/Based on Public Work and Public Housing Ministerial Decree No. 248/KPTS/M/2016

Sumber/Source: Dinas Pekerjaan Umum dan Penataan Ruang Kabupaten Sinjai/Public Works Agency in Sinjai

**Tabel 8.1.2** Panjang Jalan Kabupaten Menurut Jenis Permukaan Jalan di Kabupaten Sinjai (km), 2019–2021  
**Table** Length of Roads by Type of Road Surface in Sinjai Regency (km), 2019–2021

Jenis Permukaan Jalan Type of Road Surface	2019	2020	2021
(1)	(2)	(3)	(4)
Aspal/Paved	522.74	541.18	601.13
Kerikil/Gravel	329.02	234.24	409.12
Tanah/Soil	68.67	65.28	35.64
Lainnya/Others	336.48	416.21	211.02
<b>Jumlah/Total</b>	<b>1 256.91</b>	<b>1 256.91</b>	<b>1 256.91</b>

Catatan/Note: ...

Sumber/Source: Dinas Pekerjaan Umum dan Penataan Ruang Kabupaten Sinjai/Public Works Agency in Sinjai



**Tabel 8.1.3** Panjang Jalan Kabupaten Menurut Kondisi Jalan di Kabupaten Sinjai (km), 2019–2021  
**Length of Roads by Condition of Roads in Sinjai Regency (km), 2019–2021**

Kondisi Jalan Condition of Roads	2019	2020	2021
(1)	(2)	(3)	(4)
Baik/Good	386.14	544.38	512.68
Sedang/Moderate	172.05	116.70	127.67
Rusak/Damage	367.48	271.71	331.31
Rusak Berat/Severely Damage	331.24	324.12	285.24
<b>Jumlah/Total</b>	<b>1 256.91</b>	<b>1 256.91</b>	<b>1 256.91</b>

Catatan/Note: ...

Sumber/Source: Dinas Pekerjaan Umum dan Penataan Ruang Kabupaten Sinjai/Public Works Agency in Sinjai

## 8.2 KOMUNIKASI COMMUNICATION

**Tabel** 8.2.1 **Jumlah Kantor Pos Pembantu Menurut Kecamatan di Kabupaten Sinjai, 2018–2021**  
*Number of Post Offices Subsidiaries by Subdistrict in Sinjai Regency, 2018–2021*

Kecamatan Subdistrict	2018	2019	2020	2021
(1)	(2)	(3)	(4)	(5)
Sinjai Barat	-	-	-	-
Sinjai Borong	-	-	-	-
Sinjai Selatan	-	-	-	-
Tellulimpo	-	-	-	-
Sinja Timur	-	-	-	-
Sinjai Tengah	1	1	1	1
Sinjai Utara	1	1	1	1
Bulupoddo	-	-	-	-
Pulau Sembilan	-	-	-	-
<b>SINJAI</b>	<b>2</b>	<b>2</b>	<b>2</b>	<b>2</b>

Catatan/Note: ...

Sumber/Source: PT POS Indonesia Kabupaten Sinjai/State of Indonesia Post Company in Sinjai

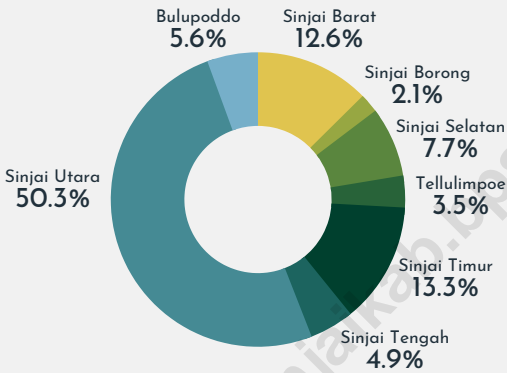
# BAB 09

## PERBANKAN, KOPERASI, DAN HARGA-HARGA

*BANKING, COOPERATIVE, AND PRICES*

### Distribusi Koperasi Menurut Kecamatan di Kabupaten Sinjai Tahun 2021

*Distribution of Cooperative by Subdistrict  
in Sinjai Regency in 2021*



### Jumlah Koperasi Aktif di Kabupaten Sinjai, 2018-2021

*Number of Active Cooperative in Sinjai  
Regency, 2018-2021*



Sumber/Source : Dinas Koperasi UMKM dan Tenaga Kerja Kabupaten Sinjai /  
Cooperatives, SMEs and Workforces Office in Sinjai



**PENJELASAN TEKNIS**

1. **Koperasi** adalah badan usaha yang beranggotakan orang-orang atau badan hukum dengan melaksanakan kegiatannya berdasarkan prinsip koperasi sehingga sebagai gerakan ekonomi rakyat yang berdasar atas kekeluargaan.
2. **Sumber Modal Koperasi**  
Adapun modal koperasi terdiri atas modal sendiri dan modal pinjaman.
  - a. Modal Sendiri
    - Simpanan pokok
    - Simpanan wajib
    - Dana cadangan
    - Hibah
  - b. Modal Luar
    - Anggota dan calon anggota
    - Koperasi lainnya/anggotanya yang didasari dengan perjanjian kerjasama antar koperasi
    - Bank atau lembaga keuangan lainnya
    - Penerbitan obligasi dan surat hutang lainnya
    - Sumber lain yang sah.
3. **Koperasi aktif** adalah koperasi yang dalam 3 tahun terakhir secara berturut-turut mengadakan Rapat Anggota Tahunan (RAT) dan melakukan kegiatan usaha untuk melayani anggota dan masyarakat.

**TECHNICAL NOTES**

1. **Cooperative** is a business entity consisting of persons or legal entities to carry out its activities based on the principle of cooperation so as people's economic movement based on the principle of the family.
2. **Capital Resources Cooperative**  
*The cooperative capital consists of equity and loan capital.*
  - a. *Owner's equity*
    - *Saves principal*
    - *Deposit required*
    - *Reserved fund*
    - *Grants*
  - b. *Foreign capital*
    - *Members and prospective members*
    - *Other cooperative / members constituted with cooperation agreements among cooperatives*
    - *Bank or other financial institutions*
    - *Issuance of bonds and other debt securities*
    - *Another source of legitimate.*
3. **Active cooperatives** are cooperatives that have held consecutive Annual Member Meetings in the last 3 years and conduct business activities to serve members and the community

4. **Koperasi Unit Desa (KUD)** merupakan koperasi di wilayah perdesaan yang bergerak dalam penyediaan kebutuhan masyarakat yang berkaitan dengan kegiatan pertanian.
  5. **Koperasi Pegawai Republik Indonesia (KPRI)** adalah koperasi yang didirikan oleh pegawai negeri serta dikelola untuk kepentingan pegawai negeri.
  6. **Koperasi Karyawan (KOPKAR)** adalah sebuah koperasi yang berada di sebuah perusahaan tertentu.
  7. **Koperasi Pasar (Koppas)** adalah jenis koperasi yang anggotanya terdiri dari para pedagang pasar. Bentuk koperasi koperasi pasar dapat berupa koperasi simpan pinjam yang menyediakan pinjaman modal bagi para pedagang.
  8. **Perorangan** adalah bisnis yang dimiliki, dioperasikan dan dipertanggungjawabkan oleh satu orang.
4. **Village Unit Cooperatives (KUD)** are cooperatives in rural areas that are engaged in providing community needs related to agricultural activities.
  5. **The Republic of Indonesia Employees Cooperative (KPRI)** is a cooperative established by civil servants and managed for the benefit of civil servants.
  6. **Employee Cooperative (KOPKAR)** is a cooperative that is in a particular company.
  7. **Market Cooperative (Koppas)** is a type of cooperative whose members consist of market traders. The form of market cooperative can be savings and loan cooperatives that provide capital loans to traders.
  8. **Individual business** is a businesses owned, operated and accounted for by one person.

**ULASAN****DESCRIPTION****KOPERASI**

Jumlah koperasi di Kabupaten Sinjai Tahun 2021 adalah 143, terdiri dari 97 koperasi aktif dan 46 koperasi tidak aktif. Jenis koperasi di Kabupaten Sinjai antara lain 13 Koperasi Unit Desa (KUD), 47 Koperasi Pegawai Republik Indonesia (KPRI), 2 Koperasi Karyawan (KOPKAR), 4 Koperasi Pasar (KOPPAS), serta 77 Koperasi Lainnya.

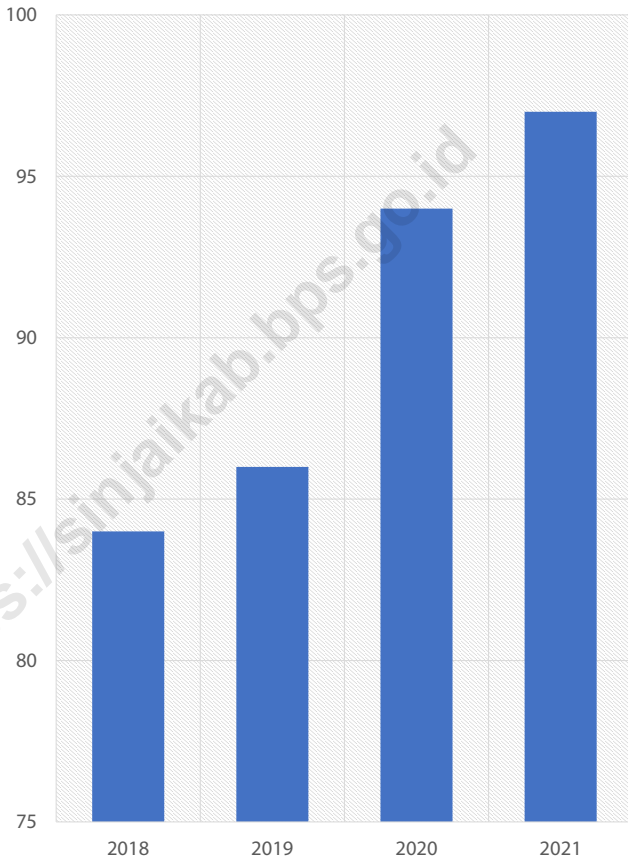
**COOPERATIVE**

*The number of cooperatives in Sinjai Regency in 2021 is 143, consisting of 97 active cooperatives and 46 inactive cooperatives. The types of cooperatives in Sinjai Regency include 13 Village Unit Cooperatives (KUD), 47 Republic of Indonesia Employee Cooperatives (KPRI), 2 Employee Cooperatives (KOPKAR), 4 Market Cooperatives (KOPPAS), and 77 other cooperatives.*

<https://sinjaikab.bps.go.id>

**Gambar** 9.1  
**Figures**

**Jumlah Koperasi Aktif di Kabupaten Sinjai, 2018–2021**  
**Number of Active Cooperative in Sinjai Regency, 2018–2021**



Sumber/Source : Dinas Koperasi UMKM dan Tenaga Kerja Kabupaten Sinjai / Cooperatives, SMEs and Workforces Office in Sinjai



**Tabel**  
**Table** 9.1

**Jumlah Koperasi Aktif Menurut Kecamatan di Kabupaten  
Sinjai, 2018–2021**  
*Number of Active Cooperative by Subdistrict in Sinjai  
Regency, 2018–2021*

Kecamatan Subdistrict	2018	2019	2020	2021
(1)	(2)	(3)	(4)	(5)
Sinjai Barat	8	7	7	9
Sinjai Borong	2	3	3	3
Sinjai Selatan	7	7	8	8
Tellulimpoe	4	4	4	4
Sinja Timur	13	4	4	16
Sinjai Tengah	5	13	16	4
Sinjai Utara	40	41	45	46
Bulupoddo	5	7	7	7
Pulau Sembilan	-	-	-	-
<b>SINJAI</b>	<b>84</b>	<b>86</b>	<b>94</b>	<b>97</b>

Catatan/Note: ...

Sumber/Source: Dinas Koperasi UMKM dan Tenaga Kerja Kabupaten Sinjai / Cooperatives, SMEs and Workforces Office in Sinjai

**Tabel**  
**Table** 9.2**Jumlah Koperasi Menurut Jenis Koperasi dan Kecamatan di Kabupaten Sinjai, 2021**  
**Number of Cooperative by Kind of Cooperative and Subdistrict in Sinjai Regency, 2021**

Kecamatan Subdistrict	Jenis Koperasi/ Kind of Cooperative					Jumlah Total
	KUD	KPRI	KOPKAR	KOPPAS	Lainnya Other	
(1)	(2)	(3)	(4)	(5)	(6)	(7)
Sinjai Barat	2	2	-	1	13	18
Sinjai Borong	1	1	-	-	1	3
Sinjai Selatan	2	5	-	-	4	11
Tellulimpoe	1	-	-	-	4	5
Sinja Timur	2	5	-	-	12	19
Sinjai Tengah	2	3	-	-	2	7
Sinjai Utara	2	26	2	3	39	72
Bulupoddo	1	5	-	-	2	8
Pulau Sembilan	-	-	-	-	-	-
<b>SINJAI</b>	<b>13</b>	<b>47</b>	<b>2</b>	<b>4</b>	<b>77</b>	<b>143</b>

Catatan/Note: ...

Sumber/Source: Dinas Koperasi UMKM dan Tenaga Kerja Kabupaten Sinjai / Cooperatives, SMEs and Workforces Office in Sinjai

# BAB 10

## PENGELUARAN PENDUDUK

### POPULATION EXPENDITURE

Rata-rata Pengeluaran per Kapita Sebulan Menurut  
Kelompok Komoditas di Kabupaten Sinjai, 2021

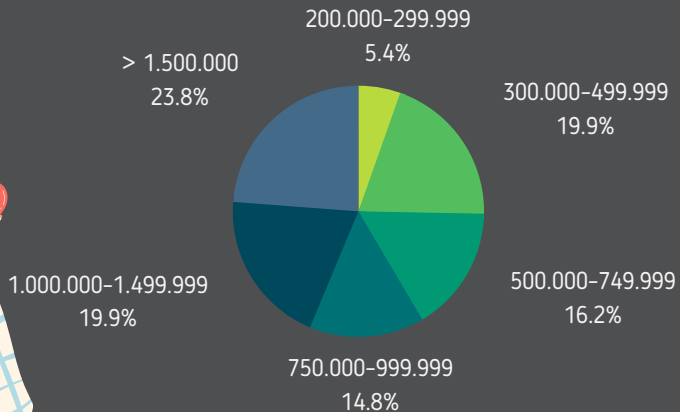
Monthly Average Expenditure per Capita by Comodity in Sinjai  
Regency 2021



Persentase Penduduk Menurut Golongan Pengeluaran  
Per Kapita Sebulan di Kabupaten Sinjai, 2021

Percentage of Population by Class of Monthly Expenditure  
per Capita in Sinjai Regency, 2021

12.12





**PENJELASAN TEKNIS**

1. **Pengeluaran rata-rata per kapita** adalah biaya yang dikeluarkan untuk konsumsi semua anggota rumah tangga selama sebulan, baik yang berasal dari pembelian, pemberian maupun produksi sendiri dibagi dengan banyaknya anggota rumah tangga dalam rumah tangga tersebut.
2. **Persentase Golongan Pengeluaran** terdiri atas dua kelompok, yaitu pengeluaran untuk makanan dan bukan makanan. Tingkat kebutuhan/permintaan (demand) terhadap kedua kelompok tersebut pada dasarnya berbeda. Dalam kondisi pendapatan terbatas, mendahulukan pemenuhan kebutuhan makanan.

**TECHNICAL NOTES**

1. ***Per capita average expenditure*** is the cost spent for all household members consumption during the month, whether from purchasing, giving or own production, divided by the number of household members in the household.
2. ***Percentage of expenditures group*** consisting of two groups, namely the expenditure for food and non-food. Level requirement/request (demand) against both groups are essentially different. Under conditions of limited income, putting foodself-sufficiency, so that community groups low income will be seen that majority of its revenue is used for buying food.

**ULASAN**

Mayoritas Penduduk Kabupaten Sinjai memiliki pengeluaran rata-rata per kapita sebulan sebesar >Rp1.500.000. Pengeluaran rata-rata per kapita sebulan untuk makanan sebesar 563.420 dan untuk bukan makanan sebesar 524.603. Secara keseluruhan, untuk konsumsi kelompok barang makanan dan bukan makanan cenderung seragam. Hal ini mengindikasikan bahwa pengeluaran/konsumsi makanan dan bukan makanan untuk penduduk Kabupaten Sinjai memiliki besaran kebutuhan yang sama diantara keduanya.

Pengeluaran rata-rata per kapita sebulan untuk kelompok makanan yakni sebesar 16,56% digunakan untuk mengonsumsi makanan dan minuman jadi. Sedangkan pengeluaran rata-rata per kapita sebulan untuk kelompok bukan makanan, 24,54% digunakan untuk keperluan perumahan dan fasilitas rumah tangga.

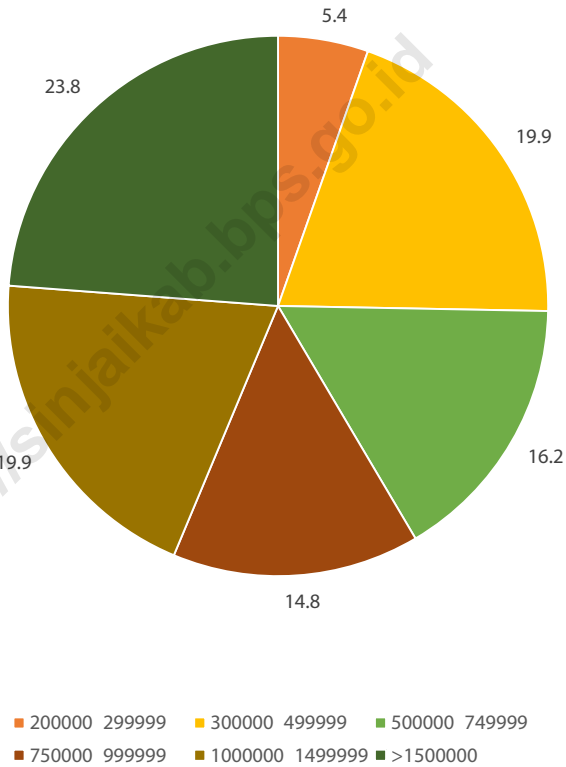
**DESCRIPTION**

*The majority of the residents of Sinjai Regency have an average monthly per capita expenditure of > Rp. 1,500,000. The average monthly expenditure per capita for food is 563,420 and for non-food is 524,603. Overall, the consumption of food and non-food groups tends to be uniform. This indicates that the expenditure/consumption of food and non-food for residents of Sinjai Regency has the same amount of need between the two.*

*The average monthly expenditure per capita for the food group, which is 16.56%, is used to consume prepared food and beverages. While the average monthly expenditure per capita for the non-food group, 24.54% is used for housing and household facilities.*

**Gambar** 10.1  
**Figures**

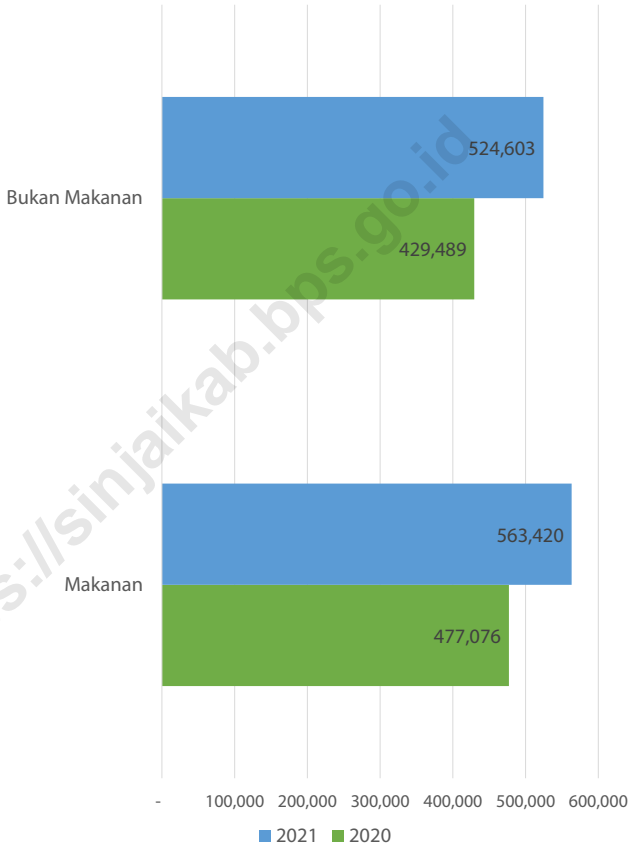
**Persentase Penduduk Menurut Golongan Pengeluaran Per Kapita Sebulan di Kabupaten Sinjai, 2021**  
**Percentage of Population by Class of Monthly Expenditure per Capita in Sinjai Regency, 2021**



Sumber/Source : BPS, Survei Sosial Ekonomi Nasional (Susenas) Maret/BPS-Statistics Indonesia, National Socioeconomic Survey March

**Gambar** 10.2  
**Figures**

**Rata-rata Pengeluaran per Kapita Sebulan (rupiah) di Kabupaten Sinjai, 2020 dan 2021**  
**Monthly Average Expenditure per Capita (rupiahs) in Sinjai Regency, 2020 and 2021**



Sumber/Source : BPS, Survei Sosial Ekonomi Nasional (Susenas) Maret/BPS-Statistics Indonesia, National Socioeconomic Survey March



**Tabel**  
**Table** 10.1

**Rata-rata Pengeluaran per Kapita Sebulan Menurut Kelompok Komoditas (rupiah) di Kabupaten Sinjai, 2020 dan 2021**  
**Monthly Average Expenditure per Capita by Commodity Group (rupiahs) in Sinjai Regency, 2020 and 2021**

<b>Kelompok Komoditas/Commodity Group</b>	<b>2020</b>	<b>2021</b>
(1)	(2)	(3)
<b>Makanan/Food</b>		
Padi-padian/ <i>Cereals</i>	70 920	68 193
Umbi-umbian/ <i>Tubers</i>	3 704	7 839
Ikan/udang/cumi/kerang/ <i>Fish/shrimp/common squid/shells</i>	59 533	68 581
Daging/ <i>Meat</i>	8 447	13 538
Telur dan susu/ <i>Eggs and milk</i>	24 082	27 463
Sayur-sayuran/ <i>Vegetables</i>	30 619	35 805
Kacang-kacangan/ <i>Legumes</i>	7 385	7 811
Buah-buahan/ <i>Fruits</i>	36 480	33 222
Minyak dan kelapa/ <i>Oil and coconut</i>	11 663	14 449
Bahan minuman/ <i>Beverage stuffs</i>	17 411	18 591
Bumbu-bumbuan/ <i>Spices</i>	10 111	13 707
Konsumsi lainnya/ <i>Miscellaneous food items</i>	7 709	10 514
Makanan dan minuman jadi/ <i>Prepared food and beverages</i>	142 552	180 210
Rokok/ <i>Cigarettes</i>	46 459	63 499
<b>Jumlah makanan/Total food</b>	<b>477 076</b>	<b>563 420</b>
<b>Bukan makanan/Non-food</b>		
Perumahan dan fasilitas rumah tangga/ <i>Housing and household facilities</i>	230 179	267 021
Aneka barang dan jasa/ <i>Goods and services</i>	76 334	85 999
Pakaian, alas kaki, dan tutup kepala/ <i>Clothing, footwear, and headgear</i>	29 860	36 892
Barang tahan lama/ <i>Durable goods</i>	41 414	76 378
Pajak, pungutan, dan asuransi/ <i>Taxes and insurance</i>	36 035	40 200
Keperluan pesta dan upacara/kenduri/ <i>Parties and ceremonies</i>	15 667	18 113
<b>Jumlah bukan makanan/Total non-food</b>	<b>429 489</b>	<b>524 603</b>
<b>Jumlah/Total</b>	<b>906 565</b>	<b>1 088 023</b>

Catatan/Note: ...

Sumber/Source: BPS, Survei Sosial Ekonomi Nasional (Susenas) Maret/BPS-Statistics Indonesia, National Socioeconomic Survey March

**Tabel**  
**Table** 10.2**Persentase Pengeluaran per Kapita Sebulan Menurut  
Kelompok Komoditas di Kabupaten Sinjai, 2020 dan 2021**  
**Percentage of Monthly Expenditure per Capita by  
Commodity Group in Sinjai Regency, 2020 and 2021**

<b>Kelompok Komoditas/Commodity Group</b>	<b>2020</b>	<b>2021</b>
(1)	(2)	(3)
<b>Makanan/Food</b>		
Padi-padian/Cereals	7,82	6,27
Umbi-umbian/Tubers	0,41	0,72
Ikan/udang/cumi/kerang/Fish/shrimp/common squid/shells	6,57	6,30
Daging/Meat	0,93	1,24
Telur dan susu/Eggs and milk	2,66	2,52
Sayur-sayuran/Vegetables	3,38	3,29
Kacang-kacangan/Legumes	0,81	0,72
Buah-buahan/Fruits	4,02	3,05
Minyak dan kelapa/Oil and coconut	1,29	1,33
Bahan minuman/Beverage stuffs	1,92	1,71
Bumbu-bumbuan/Spices	1,12	1,26
Konsumsi lainnya/Miscellaneous food items	0,85	0,97
Makanan dan minuman jadi/Prepared food and beverages	15,72	16,56
Rokok/Cigarettes	5,12	5,84
<b>Jumlah makanan/Total food</b>	<b>52,62</b>	<b>51,78</b>
<b>Bukan makanan/Non-food</b>		
Perumahan dan fasilitas rumah tangga/Housing and household facilities	25,39	24,54
Aneka barang dan jasa/Goods and services	8,42	7,90
Pakaian, alas kaki, dan tutup kepala/Clothing, footwear, and headgear	3,29	3,39
Barang tahan lama/Durable goods	4,57	7,02
Pajak, pungutan, dan asuransi/Taxes and insurance	3,97	3,69
Keperluan pesta dan upacara/kenduri/Parties and ceremonies	1,73	1,66
<b>Jumlah bukan makanan/Total non-food</b>	<b>47,38</b>	<b>48,22</b>
<b>Jumlah/Total</b>	<b>100,00</b>	<b>100,00</b>

Catatan/Note: ...

Sumber/Source: BPS, Survei Sosial Ekonomi Nasional (Susenas) Maret/BPS-Statistics Indonesia, National Socioeconomic Survey March

**Tabel**  
**Table** 10.3

**Persentase Penduduk Menurut Golongan Pengeluaran Per Kapita Sebulan di Kabupaten Sinjai, 2021**  
*Percentage of Population by Class of Monthly Expenditure per Capita in Sinjai Regency, 2021*

<b>Golongan Pengeluaran Per Kapita Sebulan (rupiah)</b> <i>Class of Monthly Expenditure per Capita (rupiahs)</i>	<b>Persentase Penduduk</b> <i>Percentage of Population</i>
(1)	(2)
< 150 000	-
150 000–199 999	-
200 000–299 999	5,4
300 000–499 999	19,9
500 000–749 999	16,2
750 000–999 999	14,8
1 000 000–1 499 999	19,9
> 1 500 000	23,8
<b>Jumlah/Total</b>	<b>100,00</b>

Catatan/Note: ...

Sumber/Source: BPS, Survei Sosial Ekonomi Nasional (Susenas) Maret/BPS-Statistics Indonesia, National Socioeconomic Survey March



### Sarana Perdagangan di SINJAI

Trading Facilities in Sinjai Regency

**4.990**

Jumlah Sarana Perdagangan Menurut Jenisnya  
di Kabupaten Sinjai, 2021

Number of Trading Facilities by Type of Facility  
in Sinjai Regency, 2021

Pasar/Market

**55**

Toko/Store

**4.563**

Kios/M-Kios

**44**

Warung

**328**



Sumber: BPS, Pendataan Potensi Desa (Podes)  
Source : BPS-Statistics Indonesia, Village  
Potential Data Collecting



**PENJELASAN TEKNIS**

1. Pedagang Besar adalah pedagang yang kegiatannya membeli barang dalam jumlah yang besar dan menjualnya kembali dengan jumlah yang besar.
2. Pedagang Menengah adalah pedagang yang membeli barang dagangan dalam jumlah besar dan menjualnya kembali kepada para pedagang kecil dalam jumlah sedang atau kecil.
3. Pedagang Kecil adalah pedagang yang membeli barang dagangan dalam jumlah sedang dan menjualnya kembali kepada konsumen akhir. Termasuk didalamnya pedagang mikro.
4. Pasar adalah tempat bertemunya pembeli dan penjual untuk melakukan transaksi jual beli barang atau jasa.
5. Toko adalah tempat tertutup yang di dalamnya terjadi kegiatan perdagangan dengan jenis benda atau barang yang khusus
6. Kios adalah toko kecil yang fungsinya sama dengan took, namun memiliki ukuran lebih kecil.
7. Warung adalah usaha kecil milik keluarga yang berbentuk kedai, kios, toko kecil, atau restoran sederhana

**TECHNICAL NOTES**

1. *Wholesaler is a trader whose activities are buying goods in large quantities and reselling it at large quantities.*
2. *Medium Trader is a trader whose activities are buying goods in large quantities and reselling it to small trader in a medium or small quantities.*
3. *Small Trader is a trader whose activities are buying goods in medium quantities and sell it to consumer. Also, it include the micro trader.*
4. *Market is a meeting place for buyers and sellers to make buying and selling goods or services.*
5. *Shop is covered in it occurs trade activities with types of objects or special items*
6. *Newsstand is a small shop that functions the same as the stores, but has a smaller size.*
7. *Warung is a small family owned business in the form of shops, stalls, small shops, or a simple restaurant*

**ULASAN**

Sarana perdagangan merupakan salah satu indikator penataan perdagangan dalam negeri. pemerintah, pemerintah daerah, dan pelaku usaha secara bersama-ataupun sendiri-sendiri mengembangkan sarana perdagangan. Sarana Perdagangan terdiri dari Pasar, Toko, Kios, dll. Jumlah Sarana Perdagangan di Kabupaten Sinjai Tahun 2021 sebanyak 4.990. Diantaranya adalah 55 pasar, 4.563 toko, 44 kios, dan 328 warung.

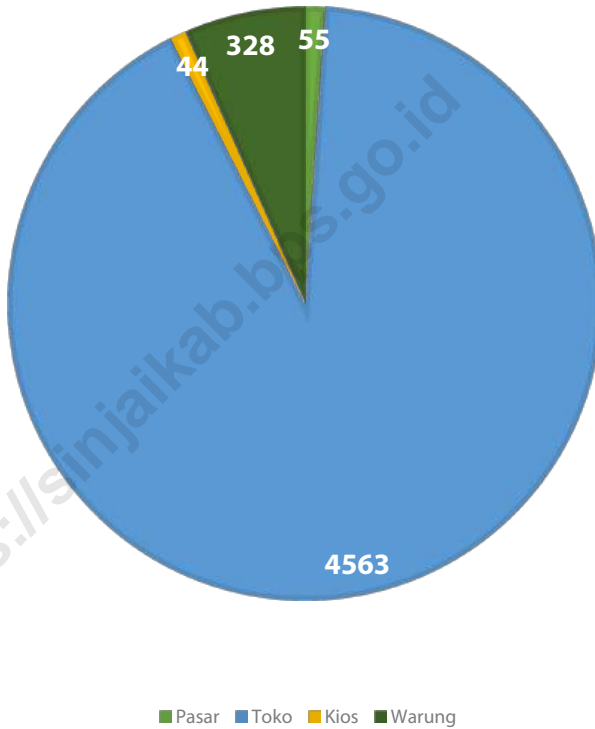
**DESCRIPTION**

*Trading facilities are one indicator of the arrangement of domestic trade. government, local government, and business actors jointly or individually develop trading facilities. Trading Facilities consist of Markets, Shops, Kiosks, etc. The number of trading facilities in Sinjai Regency in 2021 is 4,990. Among them are 55 markets, 4,563 shops, 44 kiosks, and 328 stalls.*



**Gambar** 11.1  
**Figures**

**Jumlah Sarana Perdagangan Menurut Jenisnya di Kabupaten Sinjai, 2021**  
*Number of Trading Facilities by Type of Facility in Sinjai Regency, 2021*



Sumber/Source : BPS, Pendataan Potensi Desa (Podes)/BPS-Statistics Indonesia, Village Potential Data Collecting

**Tabel**  
**Table** 11.1**Jumlah Sarana Perdagangan Menurut Jenisnya di  
Kabupaten Sinjai, 2018–2021**  
**Number of Trading Facilities by Type of Facility in Sinjai  
Regency, 2018–2021**

<b>Jenis Sarana Perdagangan</b> <b>Type of Trading Facilities</b>	<b>2018</b>	<b>2019</b>	<b>2020</b>	<b>2021</b>
(1)	(2)	(3)	(4)	(5)
Pasar/Market	57	51	55	55
Toko/Store	5 023	4 392	4 640	4 563
Kios	44	39	34	44
Warung	343	363	353	328
<b>Jumlah/Total</b>	<b>5 467</b>	<b>4 845</b>	<b>5 082</b>	<b>4 990</b>

Catatan/Note: ...

Sumber/Source: BPS, Pendataan Potensi Desa (Podes)/BPS-Statistics Indonesia, Village Potential Data Collecting

BAB  
**12**

# SISTEM NERACA NASIONAL

SYSTEM OF REGIONAL ACCOUNTS

# PDRB

## Kabupaten Sinjai

Atas Dasar Harga Berlaku

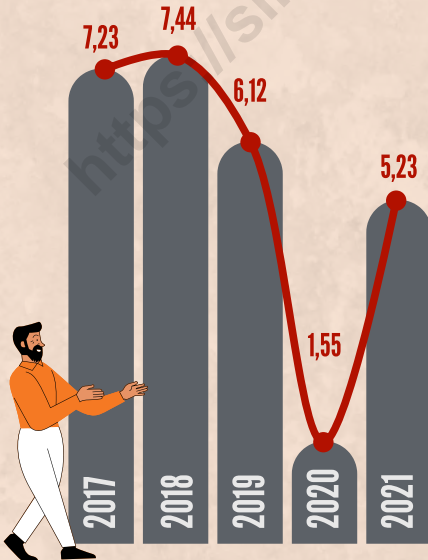
Tahun 2021\*\*

# 12.297,08

Miliar Rupiah  
Billion Rupiahs

Laju Pertumbuhan Produk Domestik Regional Bruto Atas Dasar Harga Konstan 2010 di Kabupaten Sinjai (persen), 2017-2021

Growth Rate of Gross Regional Domestic Product at 2010 Constant Market Prices in Sinjai Regency (percent), 2017-2021



Sektor Usaha Penyumbang PDRB Terbesar Kabupaten Sinjai Tahun 2021

The Largest Industry Sector that Contribute to the GRDP of Sinjai Regency in 2021

Pertanian, Kehutanan, dan Perikanan	<b>44%</b>
Konstruksi	<b>13%</b>
Perdagangan Besar dan Eceran; Reparasi Mobil dan Sepeda Motor	<b>12%</b>
Jasa Pendidikan	<b>6%</b>



**PENJELASAN TEKNIS**

1. Penghitungan statistik neraca nasional mengikuti buku petunjuk yang diterbitkan oleh Perserikatan Bangsa Bangsa (PBB) dikenal sebagai Sistem Neraca Nasional (SNN). SNN adalah rekomendasi internasional tentang bagaimana menyusun ukuran aktivitas ekonomi yang sesuai dengan standar neraca baku yang didasarkan pada prinsip-prinsip ekonomi. Rekomendasi yang dimaksud dinyatakan dalam sekumpulan konsep, definisi, klasifikasi, dan aturan neraca yang disepakati secara internasional dalam mengukur indikator tertentu seperti Produk Domestik Bruto (PDB). Salah satu bentuk adaptasi pencatatan statistik nasional adalah melakukan perubahan tahun dasar PDB Indonesia dari tahun 2000 ke 2011. Perubahan tahun dasar PDB dilakukan seiring dengan mengadopsi rekomendasi PBB yang tertuang dalam Sistem Neraca Nasional 2009 (SNA 2009).
2. Produk Domestik Regional Bruto (PDRB) pada tingkat regional (Kabupaten) menggambarkan kemampuan suatu wilayah untuk menciptakan nilai tambah pada suatu waktu tertentu. Untuk menyusun PDRB digunakan 2 (dua) pendekatan yaitu lapangan usaha dan pengeluaran. Keduanya

**TECHNICAL NOTES**

1. *The method used to estimate national accounts statistics is based on the standard guidelines formed by United Nation known as System of National Accounts (SNA). SNA is the internationally agreed standard set of recommendations on how to compile measures of economic activity in accordance with strict accounting conventions based on economic principles. The recommendations are expressed in term of a set of concepts, definitions, classifications and accounting rules that comprise the internationally agreed standard for measuring indicators such as Gross Domestic Product (GDP). One of the improvement in the national statistical system is to rebase GDP form base year 2000 to 2011 in order to capture current economic condition. It is in line with the United Nations (UN) recommendation on 2009 SNA.*
2. *The basic measure of the value added arising from economic activity is known as Gross Regional Domestic Product (GRDP) at the regional level (Regency). To compile these statistics, two approaches have been used, i.e. "production approach" and "expenditure approach". The first approach is to*

menyajikan komposisi data nilai tambah dirinci menurut sumber kegiatan ekonomi (lapangan usaha) dan menurut komponen penggunaannya. PDRB dari sisi lapangan usaha merupakan penjumlahan seluruh komponen nilai tambah bruto yang mampu diciptakan oleh sektor-sektor ekonomi atas berbagai aktivitas produksinya. Sedangkan dari sisi pengeluaran menjelaskan tentang penggunaan dari nilai tambah tersebut.

3. PDRB menurut lapangan usaha mengalami perubahan klasifikasi dari 9 lapangan usaha menjadi 17 lapangan usaha. PDRB menurut lapangan usaha dirinci menurut total nilai tambah dari seluruh sektor ekonomi yang mencakup lapangan usaha Pertanian, Kehutanan, dan Perikanan; Pertambangan dan Penggalian; Industri Pengolahan; Pengadaan Listrik dan Gas; Pengadaan Air, Pengelolaan Sampah, Limbah dan Daur Ulang; Konstruksi; Perdagangan Besar dan Eceran, Reparasi Mobil dan Sepeda Motor; Transportasi dan Pergudangan; Penyediaan Akomodasi dan Makan Minum; Informasi dan Komunikasi; Jasa Keuangan dan Asuransi; Real Estat; Jasa Perusahaan; Administrasi Pemerintahan, Pertahanan dan Jaminan Sosial Wajib; Jasa Pendidikan; Jasa Kesehatan dan Kegiatan Sosial; dan Jasa lainnya.

*measure value added produced by various kinds of economic activities, while the second approach is to measure final uses of the country's output. In other words, GRDP is the sum of total value added produced by all economic industries (activities) and the way of using it.*

3. *GRDP by industry classification changes from 9 sectors to 17 industries. GRDP by industry is classified by types of economic activities such as Agriculture, Forestry and Fishing; Mining and Quarrying; Manufacturing; Electricity and Gas; Water supply, Sewerage, Waste Management and Remediation Activities; Construction; Wholesale and Retail Trade; Repair of Motor Vehicles; and Motorcycles; Transportation and Storage; Accommodation and Food Service Activities; Information and Communication; Financial and Insurance Activities; Real Estate Activities; Business Activities; Social Work Activities; and Other Services Activities; Public Administration; Defence and Compulsory Social Security; Education; Human Health and Others.*

4. Produk Domestik Regional Bruto maupun agregat turunannya disajikan dalam 2 (dua) versi penilaian, yaitu atas dasar “harga berlaku” dan atas dasar “harga konstan”. Disebut sebagai harga berlaku karena seluruh agregat dinilai dengan menggunakan harga pada tahun berjalan, sedangkan harga konstan penilaiannya didasarkan kepada harga satu tahun dasar tertentu, dalam publikasi ini digunakan harga tahun 2011.
  5. Laju pertumbuhan Produk Domestik Regional Bruto diperoleh dari perhitungan PDRB atas dasar harga konstan. Diperoleh dengan cara mengurangi nilai PDRB pada tahun ke-n terhadap nilai pada tahun ke n-1 (tahun sebelumnya), dibagi dengan nilai pada tahun ke n-1, dikalikan dengan 100 persen. Laju pertumbuhan menunjukkan perkembangan agregat pendapatan dari satu waktu tertentu terhadap waktu sebelumnya.
4. *GRDP and its aggregations are presented in two forms: at current market prices and at constant base year market prices. In presenting current market prices, all aggregates are valued at current market prices, while base year constant market prices are shown by valuing all aggregates at fixed base year prices. Year of 2011 is used as the base year in this publication.*
  5. *Growth rate of Gross Regional Domestic Product is derived from GRDP at constant market prices. It is obtained by subtracting the value of GRDP year n with the value of GRDP year n-1, divided by the value of GRDP year n-1 then multiplied by 100 percent. The growth rate of GRDP explains the income growth during the given period.*

**ULASAN**

Perekonomian Kabupaten Sinjai pada tahun 2021 mengalami peningkatan dibandingkan tahun sebelumnya. Laju pertumbuhan PDRB Kabupaten Sinjai tahun 2021 mencapai 5,23 persen sedangkan tahun 2020 sebesar 1,55 persen. Pertumbuhan ekonomi tertinggi dicapai oleh lapangan usaha Informasi dan Komunikasi sebesar 15,45 persen.

Produk Domestik Regional Bruto (PDRB) Kabupaten Sinjai menurut lapangan usaha atas dasar harga berlaku tahun 2021 sebesar 12 297,08 miliar rupiah, dengan kontribusi terbesar dari sektor pertanian, kehutanan, dan perikanan sebesar 5.457,63 miliar rupiah atau sekitar 44,38 persen dari keseluruhan. Sedangkan menurut jenis pengeluaran, kontribusi terbesar berasal dari pengeluaran rumah tangga yakni sebesar 6.632,15 miliar rupiah atau sekitar 53,93 persen dari keseluruhan.

Produk Domestik Regional Bruto (PDRB) Kabupaten Sinjai menurut lapangan usaha atas dasar harga konstan tahun 2021 sebesar 7.576,83 miliar rupiah, dengan kontribusi terbesar dari sektor pertanian yaitu 3.163,88 miliar rupiah. Sedangkan menurut jenis pengeluaran, kontribusi terbesar berasal dari pengeluaran rumah tangga yakni sebesar 4.094,56 miliar rupiah.

**DESCRIPTION**

*The economy of Sinjai Regency in 2021 has increased compared to the previous year. The GRDP growth rate of Sinjai Regency in 2021 reached 5.23 percent, while in 2020 it was 1.55 percent. The highest economic growth was achieved by the Information and Communication business sector of 15.45 percent.*

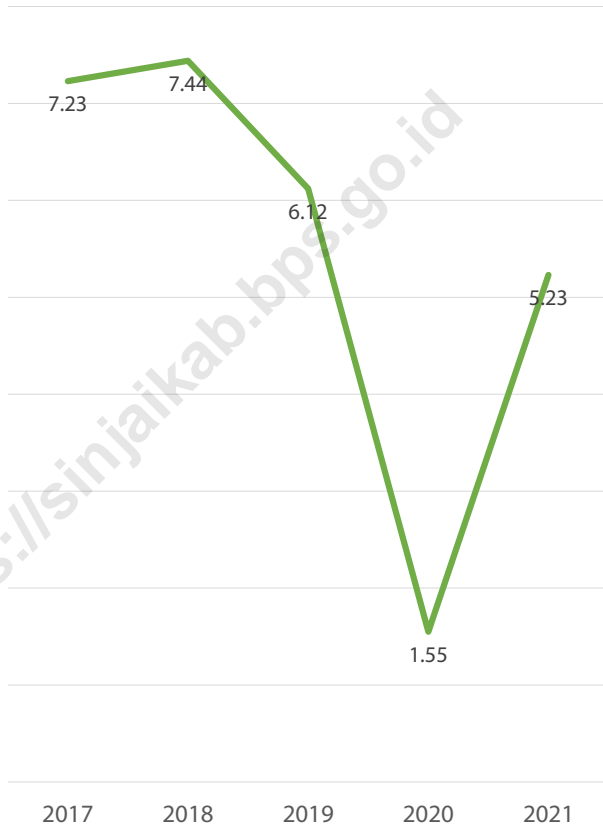
*The Gross Regional Domestic Product (GRDP) of Sinjai Regency according to business fields based on current prices in 2021 is 12 297.08 billion rupiah, with the largest contribution from the agriculture, forestry and fishery sectors of 5,457.63 billion rupiah or around 44.38 percent of whole. Meanwhile, according to the type of expenditure, the largest contribution came from household expenditure, which amounted to 6,632.15 billion rupiah or about 53.93 percent of the total.*

*The Gross Regional Domestic Product (GDP) of Sinjai Regency according to business fields based on constant prices in 2021 is 7,576.83 billion rupiah, with the largest contribution from the agricultural sector, which is 3,163.88 billion rupiah. Meanwhile, according to the type of expenditure, the largest contribution came from household expenditure, which amounted to 4,094.56 billion rupiah.*



**Gambar** 12.1  
**Figures**

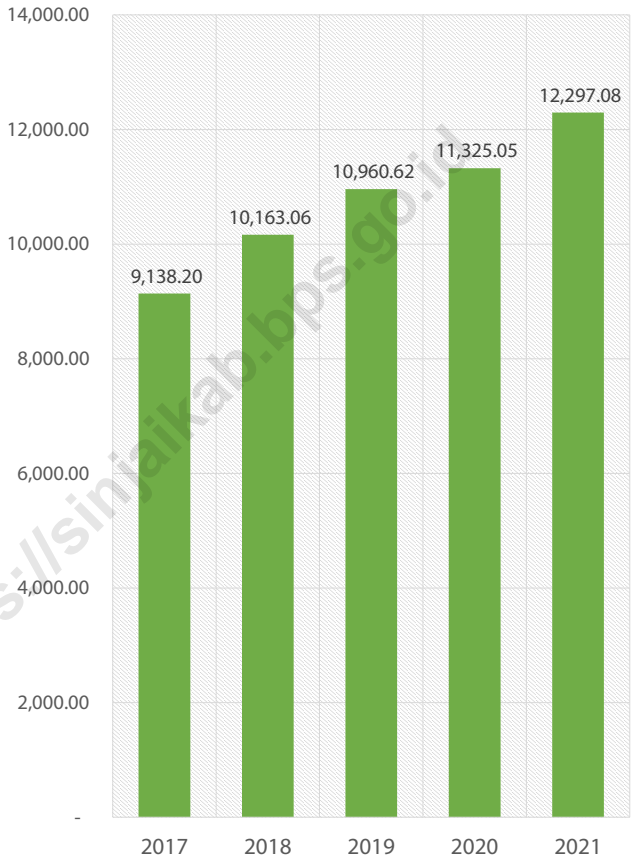
**Laju Pertumbuhan Produk Domestik Regional Bruto Atas Dasar Harga Konstan 2010 di Kabupaten Sinjai (persen), 2017–2021**  
*Growth Rate of Gross Regional Domestic Product at 2010 Constant Market Prices in Sinjai Regency (percent), 2017–2021*



Sumber/Source : BPS, berbagai sensus, survei dan sumber lain/BPS-Statistics Indonesia, various census, survey, and other sources

**Gambar** 12.2  
**Figures**

**Produk Domestik Regional Bruto Atas Dasar Harga Berlaku di Kabupaten Sinjai (miliar rupiah), 2017–2021**  
**Gross Regional Domestic Product at Current Market Prices in Sinjai Regency (billion rupiahs), 2017–2021**



Sumber/Source : BPS, berbagai sensus, survei dan sumber lain/BPS-Statistics Indonesia, various census, survey, and other sources

**Tabel**  
**Table** 12.1

**Produk Domestik Regional Bruto Atas Dasar Harga Berlaku Menurut Lapangan Usaha di Kabupaten Sinjai (miliar rupiah), 2017–2021**  
**Gross Regional Domestic Product at Current Market Prices by Industry in Sinjai Regency (billion rupiahs), 2017–2021**

<b>Lapangan Usaha/Industry</b>	<b>2017</b>	<b>2018</b>	<b>2019</b>	<b>2020</b>	<b>2021</b>
(1)	(2)	(3)	(4)	(5)	(6)
A Pertanian, Kehutanan, dan Perikanan/ <i>Agriculture, Forestry, and Fishing</i>	4 221,68	4 576,49	4 830,44	4 876,04	5 457,63
B Pertambangan dan Penggalian/ <i>Mining and Quarrying</i>	239,09	267,97	280,89	310,02	320,77
C Industri Pengolahan/ <i>Manufacturing</i>	253,71	266,79	303,13	296,04	316,97
D Pengadaan Listrik dan Gas/ <i>Electricity and Gas</i>	7,40	8,00	8,50	8,86	9,41
E Pengadaan Air; Pengelolaan Sampah, Limbah, dan Daur Ulang/ <i>Water Supply; Sewerage, Waste Management, and Remediation Activities</i>	6,35	6,92	7,53	8,15	8,95
F Konstruksi/ <i>Construction</i>	1 136,61	1 321,42	1 408,85	1 596,35	1 650,54
G Perdagangan Besar dan Eceran; Reparasi Mobil dan Sepeda Motor/ <i>Wholesale and Retail Trade; Repair of Motor Vehicles and Motorcycles</i>	1 067,29	1 268,29	1 456,70	1 431,53	1 539,98
H Transportasi dan Pergudangan/ <i>Transportation and Storage</i>	136,89	153,35	170,26	159,18	178,48
I Penyediaan Akomodasi dan Makan Minum/ <i>Accommodation and Food Service Activities</i>	31,85	36,75	42,08	38,11	40,50
J Informasi dan Komunikasi/ <i>Information and Communication</i>	245,06	279,29	311,72	357,65	414,18

Lanjutan Tabel/*Continued Table 12.1*

Lapangan Usaha/ <i>Industry</i>		2017	2018	2019	2020	2021
(1)		(2)	(3)	(4)	(5)	(6)
K	Jasa Keuangan dan Asuransi/ <i>Financial and Insurance Activities</i>	270,03	293,13	308,74	324,92	376,81
L	Real Estat/ <i>Real Estate Activities</i>	219,83	237,84	254,49	262,73	269,74
M,N	Jasa Perusahaan/ <i>Business Activities</i>	5,82	6,63	7,38	6,86	7,30
O	Administrasi Pemerintahan, Pertahanan, dan Jaminan Sosial Wajib/ <i>Public Administration and Defence; Compulsory Social Security</i>	539,63	586,27	636,43	658,30	668,11
P	Jasa Pendidikan/ <i>Education</i>	558,21	627,04	679,36	718,22	728,79
Q	Jasa Kesehatan dan Kegiatan Sosial/ <i>Human Health and Social Work Activities</i>	141,65	160,22	179,45	204,92	236,93
R,S,T,U	Jasa Lainnya/ <i>Other Services Activities</i>	57,12	66,64	74,69	67,18	72,00
<b>Produk Domestik Regional Bruto/<i>Gross Regional Domestic Product</i></b>		<b>9 138,20</b>	<b>10 163,06</b>	<b>10 960,62</b>	<b>11 325,05</b>	<b>12 297,08</b>

Catatan/*Note*: ...Sumber/*Source*: BPS, berbagai sensus, survei dan sumber lain/*BPS-Statistics Indonesia, various census, survey, and other sources*

**Tabel**  
**Table** 12.2

**Produk Domestik Regional Bruto Atas Dasar Harga Konstan 2010 Menurut Lapangan Usaha di Kabupaten Sinjai (miliar rupiah), 2017–2021**  
**Gross Regional Domestic Product at 2010 Constant Market Prices by Industry in Sinjai Regency (billion rupiahs), 2017–2021**

Lapangan Usaha/Industry		2017	2018	2019	2020	2021
(1)		(2)	(3)	(4)	(5)	(6)
A	Pertanian, Kehutanan, dan Perikanan/ <i>Agriculture, Forestry, and Fishing</i>	2 724,07	2 874,61	3 004,24	2 965,28	3 163,88
B	Pertambangan dan Penggalian/ <i>Mining and Quarrying</i>	138,90	151,62	158,61	173,94	178,13
C	Industri Pengolahan/ <i>Manufacturing</i>	161,38	164,68	184,20	177,37	185,96
D	Pengadaan Listrik dan Gas/ <i>Electricity and Gas</i>	7,44	7,72	8,25	8,72	9,11
E	Pengadaan Air; Pengelolaan Sampah, Limbah, dan Daur Ulang/ <i>Water Supply; Sewerage, Waste Management, and Remediation Activities</i>	5,33	5,68	6,09	6,54	7,14
F	Konstruksi/ <i>Construction</i>	736,32	795,01	812,04	905,91	899,30
G	Perdagangan Besar dan Eceran; Reparasi Mobil dan Sepeda Motor/ <i>Wholesale and Retail Trade; Repair of Motor Vehicles and Motorcycles</i>	829,00	934,65	1 050,26	1 022,71	1 075,42
H	Transportasi dan Pergudangan/ <i>Transportation and Storage</i>	93,08	103,15	112,78	102,97	110,32
I	Penyediaan Akomodasi dan Makan Minum/ <i>Accommodation and Food Service Activities</i>	24,49	27,85	31,32	27,89	29,30
J	Informasi dan Komunikasi/ <i>Information and Communication</i>	232,21	259,41	286,20	325,47	375,76

Lanjutan Tabel/*Continued Table 12.2*

Lapangan Usaha/ <i>Industry</i>		2017	2018	2019	2020	2021
(1)		(2)	(3)	(4)	(5)	(6)
K	Jasa Keuangan dan Asuransi/ <i>Financial and Insurance Activities</i>	180,77	188,07	192,80	202,76	227,54
L	Real Estat/ <i>Real Estate Activities</i>	149,70	157,03	165,30	169,58	173,77
M,N	Jasa Perusahaan/ <i>Business Activities</i>	4,30	4,71	5,18	4,72	4,93
O	Administrasi Pemerintahan, Pertahanan, dan Jaminan Sosial Wajib/ <i>Public Administration and Defence; Compulsory Social Security</i>	353,93	371,70	392,86	399,26	400,93
P	Jasa Pendidikan/ <i>Education</i>	434,29	476,92	506,53	527,18	535,40
Q	Jasa Kesehatan dan Kegiatan Sosial/ <i>Human Health and Social Work Activities</i>	99,90	109,29	119,86	132,35	149,65
R,S,T,U	Jasa Lainnya/ <i>Other Services Activities</i>	43,56	49,15	53,76	47,59	50,31
<b>Produk Domestik Regional Bruto/<i>Gross Regional Domestic Product</i></b>		<b>6 218,64</b>	<b>6 681,25</b>	<b>7 090,28</b>	<b>7 200,23</b>	<b>7 576,83</b>

Catatan/*Note*: ...Sumber/*Source*: BPS, berbagai sensus, survei dan sumber lain/*BPS-Statistics Indonesia, various census, survey, and other sources*

**Tabel**  
**Table** 12.3

**Distribusi Persentase Produk Domestik Regional Bruto Atas Dasar Harga Berlaku Menurut Lapangan Usaha di Kabupaten Sinjai, 2017–2021**  
**Percentage Distribution of Gross Regional Domestic Product at Current Market Prices by Industry in Sinjai Regency, 2017–2021**

Lapangan Usaha/ <i>Industry</i>	2017	2018	2019	2020	2021
(1)	(2)	(3)	(4)	(5)	(6)
A Pertanian, Kehutanan, dan Perikanan/ <i>Agriculture, Forestry, and Fishing</i>	46,20	45,03	44,07	43,06	44,38
B Pertambangan dan Penggalian/ <i>Mining and Quarrying</i>	2,62	2,64	2,56	2,74	2,61
C Industri Pengolahan/ <i>Manufacturing</i>	2,78	2,63	2,77	2,61	2,58
D Pengadaan Listrik dan Gas/ <i>Electricity and Gas</i>	0,08	0,08	0,08	0,08	0,08
E Pengadaan Air; Pengelolaan Sampah, Limbah, dan Daur Ulang/ <i>Water Supply; Sewerage, Waste Management, and Remediation Activities</i>	0,07	0,07	0,07	0,07	0,07
F Konstruksi/ <i>Construction</i>	12,44	13,00	12,85	14,10	13,42
G Perdagangan Besar dan Eceran; Reparasi Mobil dan Sepeda Motor/ <i>Wholesale and Retail Trade; Repair of Motor Vehicles and Motorcycles</i>	11,68	12,48	13,29	12,64	12,52
H Transportasi dan Pergudangan/ <i>Transportation and Storage</i>	1,50	1,51	1,55	1,41	1,45
I Penyediaan Akomodasi dan Makan Minum/ <i>Accommodation and Food Service Activities</i>	0,35	0,36	0,38	0,34	0,33
J Informasi dan Komunikasi/ <i>Information and Communication</i>	2,68	2,75	2,84	3,16	3,37
K Jasa Keuangan dan Asuransi/ <i>Financial and Insurance Activities</i>	2,95	2,88	2,82	2,87	3,06

Lanjutan Tabel/*Continued Table* 12.3

Lapangan Usaha/ <i>Industry</i>		2017	2018	2019	2020	2021
(1)		(2)	(3)	(4)	(5)	(6)
L	Real Estat/ <i>Real Estate Activities</i>	2,41	2,34	2,32	2,32	2,19
M,N	Jasa Perusahaan/ <i>Business Activities</i>	0,06	0,07	0,07	0,06	0,06
O	Administrasi Pemerintahan, Pertahanan, dan Jaminan Sosial Wajib/ <i>Public Administration and Defence; Compulsory Social Security</i>	5,91	5,77	5,81	5,81	5,43
P	Jasa Pendidikan/ <i>Education</i>	6,11	6,17	6,20	6,34	5,93
Q	Jasa Kesehatan dan Kegiatan Sosial/ <i>Human Health and Social Work Activities</i>	1,55	1,58	1,64	1,81	1,93
R,S,T,U	Jasa Lainnya/ <i>Other Services Activities</i>	0,63	0,66	0,68	0,59	0,59
<b>Produk Domestik Regional Bruto/<i>Gross Regional Domestic Product</i></b>		<b>100,00</b>	<b>100,00</b>	<b>100,00</b>	<b>100,00</b>	<b>100,00</b>

Catatan/*Note*: ...Sumber/*Source*: BPS, berbagai sensus, survei dan sumber lain/*BPS-Statistics Indonesia, various census, survey, and other sources*



**Tabel**  
**Table** 12.4

**Laju Pertumbuhan Produk Domestik Regional Bruto Atas Dasar Harga Konstan 2010 Menurut Lapangan Usaha di Kabupaten Sinjai (persen), 2017–2021**  
**Growth Rate of Gross Regional Domestic Product at 2010 Constant Market Prices by Industry in Sinjai Regency (percent), 2017–2021**

Lapangan Usaha/ <i>Industry</i>	2017	2018	2019	2020	2021
(1)	(2)	(3)	(4)	(5)	(6)
A Pertanian, Kehutanan, dan Perikanan/ <i>Agriculture, Forestry, and Fishing</i>	6,72	5,53	4,51	-1,30	6,70
B Pertambangan dan Penggalian/ <i>Mining and Quarrying</i>	12,60	9,15	4,61	9,67	2,41
C Industri Pengolahan/ <i>Manufacturing</i>	7,59	2,05	11,86	-3,71	4,84
D Pengadaan Listrik dan Gas/ <i>Electricity and Gas</i>	5,73	3,85	6,81	5,70	4,57
E Pengadaan Air; Pengelolaan Sampah, Limbah, dan Daur Ulang/ <i>Water Supply; Sewerage, Waste Management, and Remediation Activities</i>	7,21	6,70	7,14	7,47	9,14
F Konstruksi/ <i>Construction</i>	6,62	7,97	2,14	11,56	-0,73
G Perdagangan Besar dan Eceran; Reparasi Mobil dan Sepeda Motor/ <i>Wholesale and Retail Trade; Repair of Motor Vehicles and Motorcycles</i>	9,52	12,74	12,37	-2,62	5,15
H Transportasi dan Pergudangan/ <i>Transportation and Storage</i>	7,10	10,82	9,33	-8,69	7,13
I Penyediaan Akomodasi dan Makan Minum/ <i>Accommodation and Food Service Activities</i>	8,99	13,73	12,46	-10,96	5,06
J Informasi dan Komunikasi/ <i>Information and Communication</i>	8,21	11,71	10,33	13,72	15,45
K Jasa Keuangan dan Asuransi/ <i>Financial and Insurance Activities</i>	1,80	4,04	2,52	5,16	12,22

Lanjutan Tabel/*Continued Table* 12.4

Lapangan Usaha/ <i>Industry</i>		2017	2018	2019	2020	2021
(1)		(2)	(3)	(4)	(5)	(6)
L	Real Estat/ <i>Real Estate Activities</i>	6,92	4,89	5,27	2,59	2,47
M,N	Jasa Perusahaan/ <i>Business Activities</i>	8,79	9,75	9,81	-8,81	4,37
O	Administrasi Pemerintahan, Pertahanan, dan Jaminan Sosial Wajib/ <i>Public Administration and Defence; Compulsory Social Security</i>	4,85	5,02	5,69	1,63	0,42
P	Jasa Pendidikan/ <i>Education</i>	8,93	9,82	6,21	4,07	1,56
Q	Jasa Kesehatan dan Kegiatan Sosial/ <i>Human Health and Social Work Activities</i>	8,38	9,40	9,67	10,42	13,07
R,S,T,U	Jasa Lainnya/ <i>Other Services Activities</i>	9,26	12,85	9,38	-11,49	5,72
<b>Produk Domestik Regional Bruto/<i>Gross Regional Domestic Product</i></b>		<b>7,23</b>	<b>7,44</b>	<b>6,12</b>	<b>1,55</b>	<b>5,23</b>

Catatan/*Note*: ...Sumber/*Source*: BPS, berbagai sensus, survei dan sumber lain/*BPS-Statistics Indonesia, various census, survey, and other sources*

**Tabel**  
**Table** 12.5

**Indeks Implisit Produk Domestik Regional Bruto Atas Dasar Harga Konstan 2010 Menurut Lapangan Usaha di Kabupaten Sinjai , 2017–2021**  
***Implicit Price Index of Gross Regional Domestic Product at 2010 Constant Market Prices by Industry in Sinjai Regency (percent), 2017–2021***

Lapangan Usaha/ <i>Industry</i>	2017	2018	2019	2020	2021
(1)	(2)	(3)	(4)	(5)	(6)
A Pertanian, Kehutanan, dan Perikanan/ <i>Agriculture, Forestry, and Fishing</i>	154,98	159,20	160,79	164,44	172,50
B Pertambangan dan Penggalian/ <i>Mining and Quarrying</i>	172,13	176,74	177,10	178,23	180,07
C Industri Pengolahan/ <i>Manufacturing</i>	157,22	162,01	164,56	166,91	170,45
D Pengadaan Listrik dan Gas/ <i>Electricity and Gas</i>	99,55	103,66	103,10	101,60	103,21
E Pengadaan Air; Pengelolaan Sampah, Limbah, dan Daur Ulang/ <i>Water Supply; Sewerage, Waste Management, and Remediation Activities</i>	119,13	121,73	123,68	124,51	125,36
F Konstruksi/ <i>Construction</i>	154,36	166,21	173,50	176,22	183,54
G Perdagangan Besar dan Eceran; Reparasi Mobil dan Sepeda Motor/ <i>Wholesale and Retail Trade; Repair of Motor Vehicles and Motorcycles</i>	128,74	135,70	138,70	139,97	143,20
H Transportasi dan Pergudangan/ <i>Transportation and Storage</i>	147,07	148,66	150,97	154,58	161,79
I Penyediaan Akomodasi dan Makan Minum/ <i>Accommodation and Food Service Activities</i>	130,04	131,94	134,34	136,65	138,24
J Informasi dan Komunikasi/ <i>Information and Communication</i>	105,53	107,66	108,92	109,89	110,23
K Jasa Keuangan dan Asuransi/ <i>Financial and Insurance Activities</i>	149,38	155,86	160,13	160,25	165,60

Lanjutan Tabel/*Continued Table 12.4*

Lapangan Usaha/ <i>Industry</i>		2017	2018	2019	2020	2021
(1)		(2)	(3)	(4)	(5)	(6)
L	Real Estat/ <i>Real Estate Activities</i>	146,85	151,47	153,96	154,93	155,23
M,N	Jasa Perusahaan/ <i>Business Activities</i>	135,41	140,54	142,60	145,39	148,06
O	Administrasi Pemerintahan, Pertahanan, dan Jaminan Sosial Wajib/ <i>Public Administration and Defence; Compulsory Social Security</i>	152,47	157,73	162,00	164,88	166,64
P	Jasa Pendidikan/ <i>Education</i>	128,53	131,48	134,12	136,24	136,12
Q	Jasa Kesehatan dan Kegiatan Sosial/ <i>Human Health and Social Work Activities</i>	141,79	146,60	149,71	154,83	158,32
R,S,T,U	Jasa Lainnya/ <i>Other Services Activities</i>	131,15	135,59	138,92	141,17	143,13
<b>Produk Domestik Regional Bruto/<i>Gross Regional Domestic Product</i></b>		<b>146,95</b>	<b>152,11</b>	<b>154,59</b>	<b>157,29</b>	<b>162,30</b>

Catatan/*Note*: ...Sumber/*Source*: BPS, berbagai sensus, survei dan sumber lain/*BPS-Statistics Indonesia, various census, survey, and other sources*

**Tabel**  
**Table** 12.6

**Laju Pertumbuhan Indeks Implisit Produk Domestik Regional Bruto Atas Dasar Harga Konstan 2010 Menurut Lapangan Usaha di Kabupaten Sinjai (persen), 2017–2021**  
**Growth Rate of Implicit Price Index of Gross Regional Domestic Product at 2010 Constant Market Prices by Industry in Sinjai Regency (percent), 2017–2021**

Lapangan Usaha/ <i>Industry</i>	2017	2018	2019	2020	2021
(1)	(2)	(3)	(4)	(5)	(6)
A Pertanian, Kehutanan, dan Perikanan/ <i>Agriculture, Forestry, and Fishing</i>	2,85	2,73	0,99	2,27	4,90
B Pertambangan dan Penggalian/ <i>Mining and Quarrying</i>	-3,68	2,68	0,20	0,64	1,03
C Industri Pengolahan/ <i>Manufacturing</i>	3,75	3,05	1,58	1,43	2,12
D Pengadaan Listrik dan Gas/ <i>Electricity and Gas</i>	14,83	4,13	-0,53	-1,46	1,59
E Pengadaan Air; Pengelolaan Sampah, Limbah, dan Daur Ulang/ <i>Water Supply; Sewerage, Waste Management, and Remediation Activities</i>	1,33	2,18	1,60	0,67	0,68
F Konstruksi/ <i>Construction</i>	3,44	7,68	4,38	1,57	4,15
G Perdagangan Besar dan Eceran; Reparasi Mobil dan Sepeda Motor/ <i>Wholesale and Retail Trade; Repair of Motor Vehicles and Motorcycles</i>	2,88	5,40	2,21	0,92	2,30
H Transportasi dan Pergudangan/ <i>Transportation and Storage</i>	-0,33	1,09	1,55	2,39	4,66
I Penyediaan Akomodasi dan Makan Minum/ <i>Accommodation and Food Service Activities</i>	1,78	1,46	1,82	1,72	1,17
J Informasi dan Komunikasi/ <i>Information and Communication</i>	2,63	2,02	1,16	0,89	0,31
K Jasa Keuangan dan Asuransi/ <i>Financial and Insurance Activities</i>	5,10	4,34	2,74	0,07	3,34

Lanjutan Tabel/*Continued Table 12.4*

Lapangan Usaha/ <i>Industry</i>		2017	2018	2019	2020	2021
(1)		(2)	(3)	(4)	(5)	(6)
L	Real Estat/ <i>Real Estate Activities</i>	2,14	3,15	1,65	0,63	0,19
M,N	Jasa Perusahaan/ <i>Business Activities</i>	2,97	3,79	1,47	1,95	1,84
O	Administrasi Pemerintahan, Pertahanan, dan Jaminan Sosial Wajib/ <i>Public Administration and Defence; Compulsory Social Security</i>	2,53	3,45	2,71	1,78	1,07
P	Jasa Pendidikan/ <i>Education</i>	3,65	2,29	2,01	1,58	-0,09
Q	Jasa Kesehatan dan Kegiatan Sosial/ <i>Human Health and Social Work Activities</i>	2,68	3,39	2,12	3,42	2,25
R,S,T,U	Jasa Lainnya/ <i>Other Services Activities</i>	2,52	3,38	2,46	1,62	1,39
<b>Produk Domestik Regional Bruto/<i>Gross Regional Domestic Product</i></b>		<b>2,74</b>	<b>3,51</b>	<b>1,63</b>	<b>1,75</b>	<b>3,19</b>

Catatan/*Note*: ...Sumber/*Source*: BPS, berbagai sensus, survei dan sumber lain/*BPS-Statistics Indonesia, various census, survey, and other sources*

**Tabel**  
**Table** 12.7

**Produk Domestik Regional Bruto Atas Dasar Harga Berlaku Menurut Jenis Pengeluaran di Kabupaten Sinjai (miliar rupiah), 2017–2021**  
**Gross Regional Domestic Product at Current Market Prices by Type of Expenditure in Sinjai Regency (billion rupiahs), 2017–2021**

Jenis Pengeluaran Type of Expenditure	2017	2018	2019	2020	2021
(1)	(2)	(3)	(4)	(5)	(6)
Pengeluaran Konsumsi Rumah Tangga <i>Household Consumption Expenditure</i>	5 211,48	5 719,87	6 207,40	6 258,45	6 632,15
Pengeluaran Konsumsi LNPR <i>NPISH Consumption Expenditure</i>	93,86	110,12	171,04	141,65	139,97
Pengeluaran Konsumsi Pemerintah <i>Government Consumption Expenditure</i>	945,16	1 044,16	1 176,77	1 147,74	1 165,79
Pembentukan Modal Tetap Bruto <i>Gross Fixed Capital Formation</i>	3 626,82	4 005,14	4 298,03	4 844,61	4 918,13
Perubahan Inventori <i>Changes in Inventories</i>	-26,37	-9,51	30,49	14,66	10,89
Net Ekspor Barang dan Jasa <i>Net Exports of Goods and Services</i>	-712,75	-706,72	-923,10	-1 082,06	-569,85
<b>Produk Domestik Regional Bruto</b> <b>Gross Regional Domestic Product</b>	<b>9 138,20</b>	<b>10 163,06</b>	<b>10 960,62</b>	<b>11 325,05</b>	<b>12 297,08</b>

Catatan/Note: ...

Sumber/Source: BPS, berbagai sensus, survei dan sumber lain/BPS-Statistics Indonesia, various census, survey, and other sources

**Tabel**  
**Table** 12.8

**Produk Domestik Regional Bruto Atas Dasar Harga Konstan 2010 Menurut Jenis Pengeluaran di Kabupaten Sinjai (miliar rupiah), 2017–2021**  
**Gross Regional Domestic Product at 2010 Constant Market Prices by Type of Expenditure in Sinjai Regency (billion rupiahs), 2017–2021**

Jenis Pengeluaran Type of Expenditure	2017	2018	2019	2020	2021
(1)	(2)	(3)	(4)	(5)	(6)
Pengeluaran Konsumsi Rumah Tangga <i>Household Consumption Expenditure</i>	3 548,86	3 775,32	3 996,28	3 958,26	4 094,56
Pengeluaran Konsumsi LNPRT <i>NPISH Consumption Expenditure</i>	61,61	69,48	101,59	81,28	79,23
Pengeluaran Konsumsi Pemerintah <i>Government Consumption Expenditure</i>	609,51	642,57	694,54	671,76	676,33
Pembentukan Modal Tetap Bruto <i>Gross Fixed Capital Formation</i>	2 470,99	2 628,15	2 723,75	2 964,30	2 908,95
Perubahan Inventori <i>Changes in Inventories</i>	-21,24	-6,17	23,34	9,70	9,96
Net Ekspor Barang dan Jasa <i>Net Exports of Goods and Services</i>	-451,09	-428,11	-449,21	-485,06	-192,19
<b>Produk Domestik Regional Bruto</b> <b>Gross Regional Domestic Product</b>	<b>6 218,64</b>	<b>6 681,25</b>	<b>7 090,28</b>	<b>7 200,23</b>	<b>7 576,83</b>

Catatan/Note: ...

Sumber/Source: BPS, berbagai sensus, survei dan sumber lain/BPS-Statistics Indonesia, various census, survey, and other sources



**Tabel**  
**Table** 12.9

**Distribusi Persentase Produk Domestik Regional Bruto Atas Dasar Harga Berlaku Menurut Jenis Pengeluaran di Kabupaten Sinjai, 2017–2021**  
**Percentage Distribution of Gross Regional Domestic Product at Current Market Prices by Type of Expenditure in Sinjai Regency, 2017–2021**

<b>Jenis Pengeluaran</b> <b>Type of Expenditure</b>	<b>2017</b>	<b>2018</b>	<b>2019</b>	<b>2020</b>	<b>2021</b>
(1)	(2)	(3)	(4)	(5)	(6)
Pengeluaran Konsumsi Rumah Tangga <i>Household Consumption Expenditure</i>	57,03	56,28	56,63	55,26	53,93
Pengeluaran Konsumsi LNPRT <i>NPISH Consumption Expenditure</i>	1,03	1,08	1,45	1,25	1,14
Pengeluaran Konsumsi Pemerintah <i>Government Consumption Expenditure</i>	10,34	10,27	10,74	10,13	9,48
Pembentukan Modal Tetap Bruto <i>Gross Fixed Capital Formation</i>	39,69	39,41	39,21	42,78	39,99
Perubahan Inventori <i>Changes in Inventories</i>	-0,29	-0,12	0,30	0,13	0,09
Net Ekspor Barang dan Jasa <i>Net Exports of Goods and Services</i>	-7,80	-6,93	-8,34	-9,55	-4,63
<b>Produk Domestik Regional Bruto</b> <b>Gross Regional Domestic Product</b>	<b>100,00</b>	<b>100,00</b>	<b>100,00</b>	<b>100,00</b>	<b>100,00</b>

Catatan/Note: ...

Sumber/Source: BPS, berbagai sensus, survei dan sumber lain/BPS-Statistics Indonesia, various census, survey, and other sources

**Tabel**  
**Table** 12.10

**Laju Pertumbuhan Produk Domestik Regional Bruto Atas Dasar Harga Konstan 2010 Menurut Pengeluaran di Kabupaten Sinjai (persen), 2017–2021**  
**Growth Rate of Gross Regional Domestic Product at 2010 Constant Market Prices by Industry in Sinjai Regency (percent), 2017–2021**

<b>Jenis Pengeluaran</b> <i>Type of Expenditure</i>	<b>2017</b>	<b>2018</b>	<b>2019</b>	<b>2020</b>	<b>2021</b>
(1)	(2)	(3)	(4)	(5)	(6)
Pengeluaran Konsumsi Rumah Tangga <i>Household Consumption Expenditure</i>	5,82	6,38	5,85	-0,95	3,44
Pengeluaran Konsumsi LNPRT <i>NPISH Consumption Expenditure</i>	5,69	12,79	34,37	-12,94	-2,53
Pengeluaran Konsumsi Pemerintah <i>Government Consumption Expenditure</i>	1,61	5,42	8,09	-3,28	0,68
Pembentukan Modal Tetap Bruto <i>Gross Fixed Capital Formation</i>	7,37	6,36	3,64	8,83	-1,87
Perubahan Inventori <i>Changes in Inventories</i>	-	-	-	-	-
Net Ekspor Barang dan Jasa <i>Net Exports of Goods and Services</i>	-	-	-	-	-
<b>Produk Domestik Regional Bruto</b> <b>Gross Regional Domestic Product</b>	<b>7,23</b>	<b>7,44</b>	<b>6,12</b>	<b>1,55</b>	<b>5,23</b>

Catatan/Note: ...

Sumber/Source: BPS, berbagai sensus, survei dan sumber lain/BPS-Statistics Indonesia, various census, survey, and other sources

**Tabel 12.11** Indeks Implisit Produk Domestik Regional Bruto Menurut Jenis Pengeluaran di Kabupaten Sinjai, 2017–2021  
**Implicit Price Index of Gross Regional Domestic Product at 2010 Constant Market Prices by Type of Expenditure in Sinjai Regency, 2017–2021**

Jenis Pengeluaran Type of Expenditure	2017	2018	2019	2020	2021
(1)	(2)	(3)	(4)	(5)	(6)
Pengeluaran Konsumsi Rumah Tangga <i>Household Consumption Expenditure</i>	146,85	151,51	155,33	158,11	161,97
Pengeluaran Konsumsi LNPRT <i>NPISH Consumption Expenditure</i>	152,35	158,48	170,15	174,26	176,66
Pengeluaran Konsumsi Pemerintah <i>Government Consumption Expenditure</i>	155,07	162,50	169,43	170,86	172,37
Pembentukan Modal Tetap Bruto <i>Gross Fixed Capital Formation</i>	146,78	152,39	157,80	163,43	169,07
Perubahan Inventori <i>Changes in Inventories</i>	-	-	-	-	-
Net Ekspor Barang dan Jasa <i>Net Exports of Goods and Services</i>	-	-	-	-	-
<b>Produk Domestik Regional Bruto Gross Regional Domestic Product</b>	<b>146,95</b>	<b>152,11</b>	<b>154,59</b>	<b>157,29</b>	<b>162,30</b>

Catatan/Note: ...

Sumber/Source: BPS, berbagai sensus, survei dan sumber lain/BPS-Statistics Indonesia, various census, survey, and other sources

**Tabel**  
**Table** 12.12

**Laju Pertumbuhan Indeks Implisit Produk Domestik Regional Bruto Menurut Jenis Pengeluaran di Kabupaten Sinjai (persen), 2017–2021**  
**Growth Rate of Implicit Price Index of Gross Regional Domestic Product at 2010 Constant Market Prices by Type of Expenditure in Sinjai Regency (percents), 2017–2021**

<b>Jenis Pengeluaran</b> <b>Type of Expenditure</b>	<b>2017</b>	<b>2018</b>	<b>2019</b>	<b>2020</b>	<b>2021</b>
(1)	(2)	(3)	(4)	(5)	(6)
Pengeluaran Konsumsi Rumah Tangga <i>Household Consumption Expenditure</i>	3,65	3,17	2,52	1,79	2,44
Pengeluaran Konsumsi LNPRT <i>NPISH Consumption Expenditure</i>	3,64	4,02	7,36	2,42	1,38
Pengeluaran Konsumsi Pemerintah <i>Government Consumption Expenditure</i>	2,79	4,79	4,27	0,84	0,89
Pembentukan Modal Tetap Bruto <i>Gross Fixed Capital Formation</i>	3,22	3,83	3,55	3,57	3,45
Perubahan Inventori <i>Changes in Inventories</i>	-	-	-	-	-
Net Ekspor Barang dan Jasa <i>Net Exports of Goods and Services</i>	-	-	-	-	-
<b>Produk Domestik Regional Bruto</b> <b>Gross Regional Domestic Product</b>	<b>2,74</b>	<b>3,51</b>	<b>1,63</b>	<b>1,75</b>	<b>3,19</b>

Catatan/Note: ...

Sumber/Source: BPS, berbagai sensus, survei dan sumber lain/BPS-Statistics Indonesia, various census, survey, and other sources

# BAB 13

## PERBANDINGAN ANTAR KABUPATEN/KOTA

### REGENCY/MUNICIPAL COMPARISON

#### Kabupaten Luwu Timur

Populasi/Population: **300,5 ribu**  
Pertumbuhan Ekonomi/Economic  
Growth: **-1,39%**  
IPM/HDI: **73,34**

#### Kabupaten Tana Toraja

Populasi/Population: **285,2 ribu**  
Pertumbuhan Ekonomi/Economic  
Growth: **5,19%**  
IPM/HDI: **69,49**

#### Kabupaten Wajo

Populasi/Population: **379,4 ribu**  
Pertumbuhan Ekonomi/Economic  
Growth: **6,77%**  
IPM/HDI: **70,29**

#### Kota Makassar

Populasi/Population: **1.427,6 ribu**  
Pertumbuhan Ekonomi/Economic  
Growth: **4,47%**  
IPM/HDI: **82,66**

#### Kabupaten Sinjai

Populasi/Population: **261,4 ribu**  
Pertumbuhan Ekonomi/Economic  
Growth: **5,23%**  
IPM/HDI: **67,75**

## PROVINSI SULAWESI SELATAN

South Sulawesi Province

Populasi/Population: **9.139,5 ribu**  
Pertumbuhan Ekonomi/Economic  
Growth: **4,65%**  
IPM/HDI: **72,24**



**PENJELASAN TEKNIS****Penduduk**

Penduduk Sulawesi Selatan menurut Kabupaten/Kota Selama tiga tahun terakhir mengalami peningkatan. Kota Makassar merupakan wilayah yang memiliki jumlah penduduk terbanyak pada tahun 2019 sekitar 1.526,68 ribu jiwa. Sedangkan Kabupaten Selayar memiliki jumlah penduduk terkecil yakni 135,62 ribu jiwa

**Indeks Pembangunan Manusia**

Indeks pembangunan manusia merupakan indikator yang dapat menggambarkan keberhasilan pembangunan suatu wilayah. Kota Makassar memiliki nilai IPM terbesar yaitu 82,25 dan Kabupaten Jeneponto memiliki nilai IPM paling kecil sebesar 64,00.

**Pertumbuhan Ekonomi**

Pertumbuhan ekonomi merupakan indikator pertumbuhan suatu daerah. Kabupaten Soppeng memiliki pertumbuhan ekonomi terbesar yaitu 2,19 persen dan Kabupaten Maros memiliki pertumbuhan ekonomi paling kecil dengan ekonomi -10,87 persen.

**TECHNICAL NOTES****Population**

*Population in South of Sulawesi by regencies for three last years its increasing. Makassar it's city that had much population than other in 2019 about 1,526.68 thousand people. And Kepulauan Selayar is regency that had fewer population 135.62 thousand people.*

**Human Development Index**

*Human Development Index is the indicator that describe success the development that region. Makassar holds the highest HDI with 82.25 and Jeneponto Regency holds the lowest HDI with 64.00.*

**Economic Growth**

*Economic growth is the indicator form specific area to show the growth of economic. Soppeng Regency holds the highest economic growth of 2.19 percent and Maros Regency holds the lowest economic growth with -10.87 percent.*

**ULASAN**

**DESCRIPTION**

**KEPENDUDUKAN**

Penduduk Sulawesi Selatan menurut Kabupaten/Kota Selama tiga tahun terakhir mengalami peningkatan. Jumlah penduduk Sulawesi Selatan mencapai 9.139,5 ribu jiwa. Kota Makassar merupakan wilayah yang memiliki jumlah penduduk terbanyak pada tahun 2021 sekitar 1.427,6 ribu jiwa. Sedangkan Kabupaten Selayar memiliki jumlah penduduk terkecil yakni 138 ribu jiwa.

**POPULATION**

*The population of South Sulawesi by Regency/City Over the last three years has increased. The population of South Sulawesi is 9,139.5 thousand people. Makassar City is an area that has the largest population in 2021, around 1,427.6 thousand people. Meanwhile, Selayar Regency has the smallest population of 138 thousand people.*

**PERTUMBUHAN EKONOMI**

Laju pertumbuhan ekonomi Sulawesi Selatan mengalami peningkatan, yakni sebesar 4,65 persen dari tahun sebelumnya. Kabupaten Bantaeng merupakan wilayah yang memiliki laju pertumbuhan ekonomi tertinggi di Sulawesi Selatan, yakni sebesar 8,86 persen. Sementara itu, Kabupaten Luwu merupakan wilayah yang mengalami penurunan pertumbuhan ekonomi yakni sebesar -1,39 persen.

**ECONOMIC GROWTH RATE**

*South Sulawesi's economic growth rate increased by 4.65 percent from the previous year. Bantaeng Regency is an area that has the highest economic growth rate in South Sulawesi, which is 8.86 percent. Meanwhile, Luwu Regency is an area that experienced a decline in economic growth by -1.39 percent.*

**IPM**

Indeks Pembangunan Manusia (IPM) merupakan indikator yang dapat menggambarkan keberhasilan pembangunan suatu wilayah. Kota Makassar memiliki nilai IPM terbesar yaitu 82,66 dan Kabupaten Jeneponto memiliki nilai IPM paling kecil sebesar 64,56.

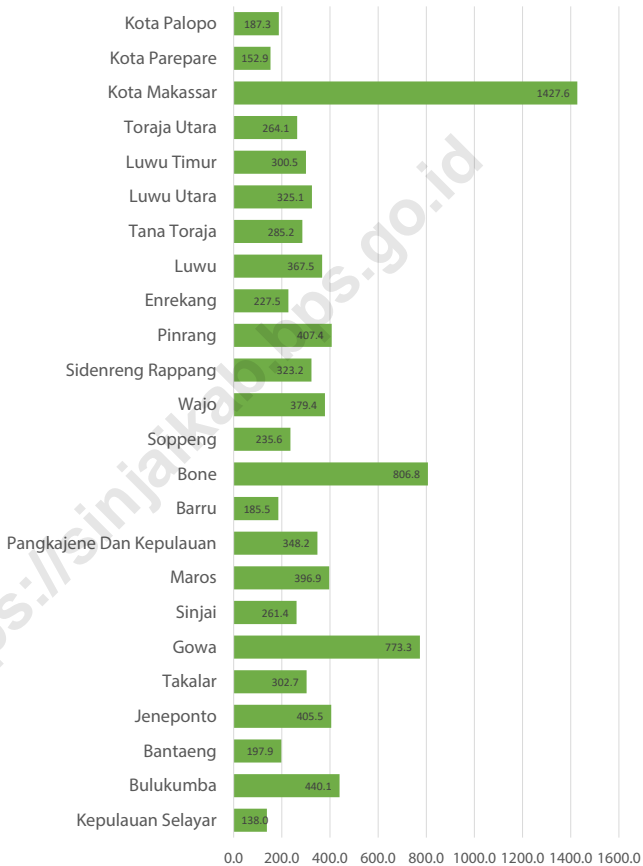
**HDI**

*The Human Development Index (HDI) is an indicator that can describe the success of a region's development. Makassar City has the largest HDI value of 82.66 and Jeneponto Regency has the smallest HDI value of 64.56.*



**Gambar** 13.1  
**Figures**

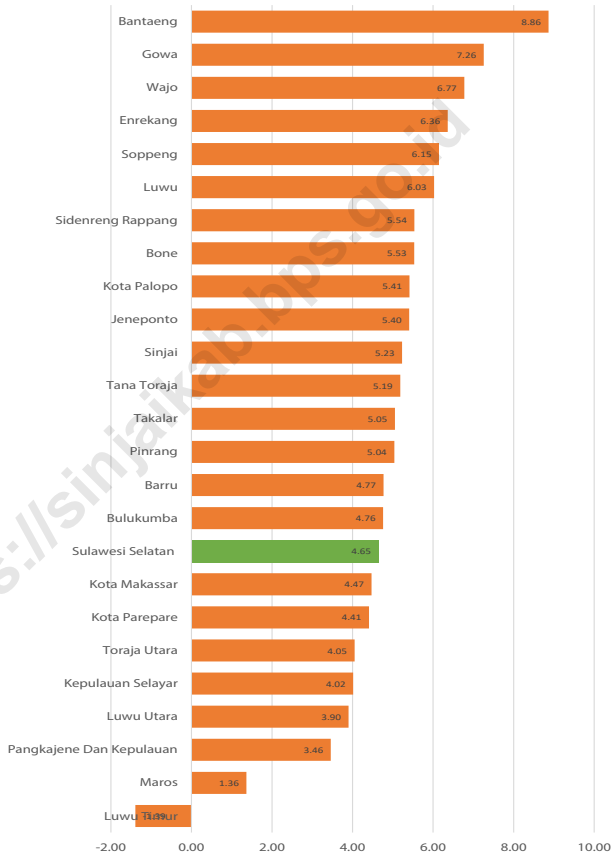
**Jumlah Penduduk Menurut Kabupaten/Kota di Provinsi Sulawesi Selatan (ribu), 2021**  
**Population by Regency in South Sulawesi Province (thousand), 2021**



Sumber/Source : BPS, Proyeksi Penduduk dan Hasil Sensus Penduduk 2020 /  
BPS, Population Projection and 2020 Population Census Results

**Gambar** 13.2  
**Figures**

**Laju Pertumbuhan Produk Domestik Regional Bruto Atas Dasar Harga Konstan 2010 Menurut Kabupaten/ Kota di Provinsi Sulawesi Selatan (persen), 2021**  
**Rate of Growth of Gross Regional Domestic Products at Constant 2010 Prices by Regency in South Sulawesi Province (percent), 2021**



Sumber/Source : BPS dan sumber lain/BPS-Statistics Indonesia and other sources

**Tabel**  
**Table** 13.1

**Jumlah Penduduk Menurut Kabupaten/Kota di Provinsi Sulawesi Selatan (ribu), 2017–2021**  
**Population by Regency in South Sulawesi Province (thousand), 2017–2021**

Kabupaten/Kota Regency	2017	2018	2019	2020	2021
(1)	(2)	(3)	(4)	(5)	(6)
Kepulauan Selayar	133,0	134,3	135,6	137,1	138,0
Bulukumba	415,7	418,3	420,6	437,6	440,1
Bantaeng	185,6	186,6	187,6	196,7	197,9
Jeneponto	359,8	361,8	363,8	401,6	405,5
Takalar	293,0	295,9	298,7	300,9	302,7
Gowa	748,2	760,6	772,7	765,8	773,3
Sinjai	241,2	242,7	244,1	259,5	261,4
Maros	346,4	349,8	353,1	391,8	396,9
Pangkajene Dan Kepulauan	329,8	332,7	335,5	345,8	348,2
Barru	172,8	173,6	174,3	184,5	185,5
Bone	751,0	754,9	758,6	801,8	806,8
Soppeng	226,5	226,8	227,0	235,2	235,6
Wajo	395,6	396,8	397,8	379,1	379,4
Sidenreng Rappang	296,1	299,1	302,0	320,0	323,2
Pinrang	372,2	374,6	377,1	404,0	407,4
Enrekang	203,3	204,8	206,4	225,2	227,5
Luwu	356,3	359,2	362,0	365,6	367,5
Tana Toraja	231,5	232,8	234,0	280,8	285,2

Kabupaten/Kota Regency	2017	2018	2019	2020	2021
(1)	(2)	(3)	(4)	(5)	(6)
Luwu Utara	308,0	310,5	312,9	322,9	325,1
Luwu Timur	287,9	293,8	299,7	296,7	300,5
Toraja Utara	228,4	229,8	231,2	261,1	264,1
Kota Makassar	1 489,0	1 508,2	1 526,7	1 423,9	1 427,6
Kota Parepare	142,1	143,7	145,2	151,5	152,9
Kota Palopo	176,9	180,7	184,6	184,7	187,3
<b>Sulawesi Selatan</b>	<b>8 690,3</b>	<b>8 772,0</b>	<b>8 851,2</b>	<b>9 073,5</b>	<b>9 139,5</b>

Catatan/Note: ...

Sumber/Source: BPS, Proyeksi Penduduk dan Hasil Sensus Penduduk 2020 /  
BPS, Population Projection and 2020 Population Census Results

**Tabel**  
**Table** 13.2

**Laju Pertumbuhan Produk Domestik Regional Bruto Atas Dasar Harga Konstan 2010 Menurut Kabupaten/Kota di Provinsi Sulawesi Selatan (persen), 2017–2021**  
**Rate of Growth of Gross Regional Domestic Products at Constant 2010 Prices by Regency in South Sulawesi Province (percent), 2017–2021**

Kabupaten/Kota Regency	2017	2018	2019	2020*	2021**
(1)	(2)	(3)	(4)	(5)	(6)
Kepulauan Selayar	7,61	8,75	7,66	- 1,78	4,02
Bulukumba	6,89	5,05	5,49	0,43	4,76
Bantaeng	7,31	8,13	10,75	0,52	8,86
Jeneponto	8,26	6,29	5,47	0,16	5,40
Takalar	7,38	6,66	6,87	- 0,61	5,05
Gowa	7,21	7,14	7,46	1,76	7,26
Sinjai	7,23	7,44	6,12	1,55	5,23
Maros	6,81	6,19	1,24	- 10,87	1,36
Pangkajene Dan Kepulauan	6,61	4,76	6,41	- 1,69	3,46
Barru	6,48	7,11	7,41	0,87	4,77
Bone	8,41	8,91	7,01	- 0,25	5,53
Soppeng	8,29	8,11	7,69	2,19	6,15
Wajo	5,21	1,08	4,06	- 1,17	6,77
Sidenreng Rappang	7,09	5,02	4,65	- 0,59	5,54
Pinrang	7,84	6,91	6,53	0,44	5,04
Enrekang	6,84	3,26	5,43	1,25	6,36
Luwu	6,79	6,86	6,26	1,30	6,03
Tana Toraja	7,47	7,89	7,22	- 0,28	5,19

REGENCY/MUNICIPAL COMPARISON

Kabupaten/Kota Regency	2017	2018	2019	2020*	2021**
(1)	(2)	(3)	(4)	(5)	(6)
Luwu Utara	7,60	8,39	7,11	- 0,59	3,90
Luwu Timur	3,07	3,39	1,17	1,46	-1,39
Toraja Utara	8,22	8,07	7,56	0,17	4,05
Kota Makassar	8,20	8,42	8,79	- 1,27	4,47
Kota Parepare	6,98	5,58	6,65	- 0,08	4,41
Kota Palopo	7,17	7,52	6,75	0,45	5,41
<b>Sulawesi Selatan</b>	<b>7,21</b>	<b>7,04</b>	<b>6,91</b>	<b>- 0,70</b>	<b>4,65</b>

Catatan/Note: \* : Angka Sementara

\*\* : Angka Sangat Sementara

Sumber/Source: BPS dan sumber lain/BPS-Statistics Indonesia and other sources

**Tabel**  
**Table** 13.3**Jumlah Penduduk Miskin Menurut Kabupaten/Kota di  
Provinsi Sulawesi Selatan (ribu), 2017–2021**  
**Number of Poor Population by Regency in Sulawesi Selatan  
Province (thousand), 2017–2021**

Kabupaten/Kota Regency	2017	2018	2019	2020	2021
(1)	(2)	(3)	(4)	(5)	(6)
Kepulauan Selayar	17,62	17,59	17,36	17,04	16,93
Bulukumba	33,10	31,25	30,49	30,00	31,31
Bantaeng	17,91	17,20	16,91	16,84	17,78
Jeneponto	55,35	55,95	54,05	53,24	52,35
Takalar	26,99	26,57	25,93	25,38	24,60
Gowa	62,77	59,34	57,99	57,68	58,66
Sinjai	22,25	22,48	22,27	22,06	21,69
Maros	38,50	35,97	34,85	34,62	34,11
Pangkajene Dan Kepulauan	53,38	50,12	47,07	47,12	48,40
Barru	16,76	15,68	14,92	14,44	15,18
Bone	77,13	79,57	76,25	81,33	79,64
Soppeng	18,76	17,00	16,45	17,23	17,27
Wajo	29,19	29,73	27,48	27,69	26,22
Sidenreng Rappang	15,72	15,41	14,44	15,36	15,25
Pinrang	31,43	32,94	31,85	33,56	33,51
Enrekang	26,71	25,53	25,40	25,25	26,13
Luwu	49,80	47,91	46,18	46,04	46,26
Tana Toraja	29,18	29,65	28,87	28,41	29,33

Kabupaten/Kota Regency	2017	2018	2019	2020	2021
(1)	(2)	(3)	(4)	(5)	(6)
Luwu Utara	44,04	42,43	42,48	42,20	43,15
Luwu Timur	21,94	21,15	20,83	20,82	20,99
Toraja Utara	32,85	30,68	28,64	27,88	28,39
Kota Makassar	68,19	66,22	65,12	69,98	74,69
Kota Parepare	8,07	8,01	7,62	7,96	7,93
Kota Palopo	15,44	14,27	14,37	14,71	15,21
<b>Sulawesi Selatan</b>	<b>813,07</b>	<b>792,63</b>	<b>767,80</b>	<b>776,83</b>	<b>784,98</b>

Catatan/Note: ...

Sumber/Source: BPS, Survei Sosial Ekonomi Nasional/BPS-Statistics Indonesia, National Socioeconomic Survey



**Tabel**  
**Table** 13.4**Indeks Pembangunan Manusia Menurut Kabupaten/Kota  
di Provinsi Sulawesi Selatan, 2017–2021**  
*Human Development Index by Regency in Sulawesi Selatan  
Province, 2017–2021*

Kabupaten/Kota Regency	2017	2018	2019	2020	2021
(1)	(2)	(3)	(4)	(5)	(6)
Kepulauan Selayar	65,39	66,04	66,91	67,38	67,76
Bulukumba	67,08	67,70	68,28	68,99	69,62
Bantaeng	67,27	67,76	68,30	68,73	68,99
Jeneponto	62,67	63,33	64,00	64,26	64,56
Takalar	65,48	66,07	66,94	67,31	67,72
Gowa	68,33	68,87	69,66	70,14	70,29
Sinjai	65,80	66,24	67,05	67,60	67,75
Maros	68,42	68,94	69,50	69,86	70,41
Pangkajene Dan Kepulauan	67,25	67,71	68,29	68,72	69,21
Barru	69,56	70,05	70,60	71,00	71,13
Bone	64,16	65,04	65,67	66,06	66,40
Soppeng	66,67	67,60	68,26	68,67	68,99
Wajo	68,18	68,57	69,05	69,15	69,62
Sidenreng Rappang	69,84	70,60	71,05	71,21	71,54
Pinrang	69,90	70,62	71,12	71,26	71,45
Enrekang	71,44	72,15	72,66	72,76	72,91
Luwu	69,02	69,60	70,39	70,51	70,85
Tana Toraja	66,82	67,66	68,25	68,75	69,49

Kabupaten/Kota Regency	2017	2018	2019	2020	2021
(1)	(2)	(3)	(4)	(5)	(6)
Luwu Utara	68,35	68,79	69,46	69,57	70,02
Luwu Timur	71,46	72,16	72,80	73,22	73,34
Toraja Utara	67,90	68,49	69,23	69,33	69,75
Kota Makassar	81,13	81,73	82,25	82,25	82,66
Kota Parepare	76,68	77,19	77,62	77,86	78,21
Kota Palopo	76,71	77,30	77,98	78,06	78,38
<b>Sulawesi Selatan</b>	<b>70,34</b>	<b>70,90</b>	<b>71,66</b>	<b>71,93</b>	<b>72,24</b>

Catatan/Note: ...

Sumber/Source: BPS, Seri Berita Resmi Statistik Indeks Pembangunan Manusia/BPS-Statistics Indonesia, Series of Press Releases of Human Development Index

**Tabel**  
**Table** 13.4**Indeks Pembangunan Gender Menurut Kabupaten/Kota  
di Provinsi Sulawesi Selatan, 2017–2021**  
*Gender Development Index by Regency in Sulawesi Selatan  
Province, 2017–2021*

Kabupaten/Kota Regency	2017	2018	2019	2020	2021
(1)	(2)	(3)	(4)	(5)	(6)
Kepulauan Selayar	90.97	91.96	91.92	91,63	...
Bulukumba	96.56	96.45	96.59	96,29	...
Bantaeng	95.28	95.30	95.31	95,78	...
Jeneponto	90.94	91.30	91.64	91,46	...
Takalar	86.76	87.24	87.29	87,56	...
Gowa	87.69	87.24	87.19	87,17	...
Sinjai	98.01	98.13	98.20	98,02	...
Maros	88.91	88.93	89.10	89,23	...
Pangkajene Dan Kepulauan	89.26	89.80	90.16	89,85	...
Barru	95.51	95.44	95.42	95,52	...
Bone	92.65	92.95	93.25	92,89	...
Soppeng	97.43	97.25	97.08	97,26	...
Wajo	89.90	90.04	90.13	90,25	...
Sidenreng Rappang	92.21	91.90	92.08	92,06	...
Pinrang	95.44	95.45	95.35	95,16	...
Enrekang	98.12	97.99	97.31	97,41	...
Luwu	92.52	92.28	92.00	92,16	...
Tana Toraja	87.18	87.86	88.18	87,97	...

<b>Kabupaten/Kota Regency</b>	<b>2017</b>	<b>2018</b>	<b>2019</b>	<b>2020</b>	<b>2021</b>
(1)	(2)	(3)	(4)	(5)	(6)
Luwu Utara	88.87	88.94	89.21	89,20	...
Luwu Timur	89.49	89.38	89.61	89,71	...
Toraja Utara	86.03	86.38	86.78	86,83	...
Kota Makassar	94.70	94.53	94.48	94,47	...
Kota Parepare	97.47	96,87	96.78	96,88	...
Kota Palopo	97.57	97.75	97.35	97,32	...
<b>Sulawesi Selatan</b>	<b>92.84</b>	<b>93.15</b>	<b>93.09</b>	<b>92,86</b>	<b>...</b>

Catatan/Note: ...

Sumber/Source: BPS, Seri Berita Resmi Statistik Indeks Pembangunan Gender/BPS-Statistics Indonesia, Series of Press Releases of Gender Development Index



**ST 2023**  
SENSUS PERTANIAN

**BerAKHLAK**  
Berorientasi Pelayanan Akuntabel Kompeten  
Harmonis Loyal Adaptif Kolaboratif

# DATA

**MENCERDASKAN BANGSA**

— *Enlighten The Nation* —



**BADAN PUSAT STATISTIK  
KABUPATEN SINJAI  
BPS-STATISTICS OF SINJAI REGENCY**

Jl. Persatuan Raya No 123, Biringere, Sinjai Utara  
Homepage: <http://sinjaikab.bps.go.id>  
E-mail: [7307@bps.go.id](mailto:7307@bps.go.id)

