

KABUPATEN

JENEPONTO DALAM ANGKA

Jeneponto Regency in Figure

2022



"SATU DATA KABUPATEN JENEPONTO
MENUJU SATU DATA INDONESIA MAJU"



BADAN PUSAT STATISTIK
KABUPATEN JENEPONTO
BPS-Statistics of Jeneponto Regency

KABUPATEN

JENEPONTO DALAM ANGKA

Jeneponto Regency in Figure

2022



"SATU DATA KABUPATEN JENEPONTO
MENUJU SATU DATA INDONESIA MAJU"

KABUPATEN JENEPONTO DALAM ANGKA
Jeneponto Regency in Figures
2022

ISSN: **0215 6668**

No. Publikasi/*Publication Number*: 73040.2203

Katalog /*Catalog*: 1102001.7304

Ukuran Buku/*Book Size*: 14,8 cm x 21 cm

Jumlah Halaman/*Number of Pages* : I + 408 hal/*pages*

Naskah/*Manuscript*:

BPS Kabupaten Jeneponto

BPS-Statistics of Jeneponto Regency

Penyunting/*Editor*:

BPS Kabupaten Jeneponto

BPS-Statistics of Jeneponto Regency

Desain Kover/*Cover Design*:

BPS Kabupaten Jeneponto

BPS-Statistics of Jeneponto Regency

Ilustrasi Kover/*Cover Illustration*:

Air Terjun, Pacuan Kuda, PLTB Tolo I Jeneponto

Diterbitkan oleh/*Published by*:

©BPS Kabupaten Jeneponto/*BPS-Statistics of Jeneponto Regency*

Dicetak oleh/*Printed by*:

©BPS Kabupaten Jeneponto/*BPS-Statistics of Jeneponto Regency*

Dilarang mengumumkan, mendistribusikan, mengomunikasikan, dan/atau menggandakan sebagian atau seluruh isi buku ini untuk tujuan komersil tanpa izin tertulis dari Badan Pusat Statistik.

Prohibited to announce, distribute, communicate, and/or copy part or all of this book for commercial purpose without permission from BPS-Statistics Indonesia.

TIM PENYUSUN/TEAM MEMBERS

Pengarah/Director

Ir. MUHAMMAD KAMIL

Penanggung Jawab/Persons in Charge

Ir. MUHAMMAD KAMIL

Penyunting/Editors

RAHMI HIJRIATI ASHRI, S.Si., M.Si.

Pengolah Data dan Penulis Naskah/Data Processing and Authors

OKTAVANYTA ARIANI, S.Tr.Stat.

IKHSAN MARGO PANGESTU, S.Tr.Stat.

Penata Letak/Layout Designers

OKTAVANYTA ARIANI, S.Tr.Stat.

KONTRIBUTOR DATA/DATA CONTRIBUTOR

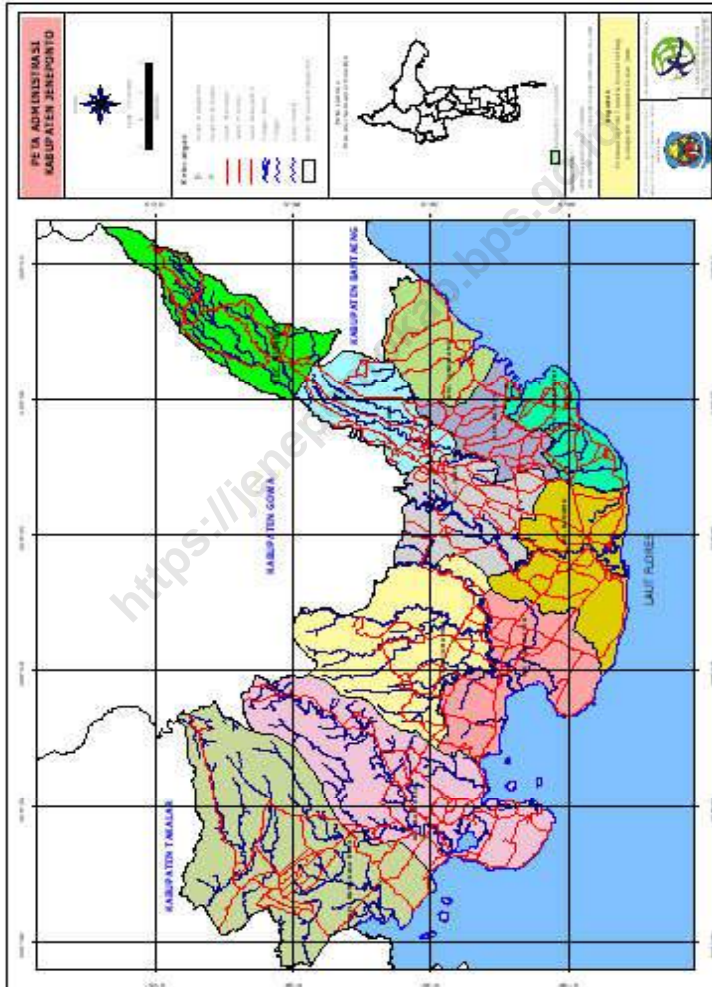
1. Kementerian Agama/Ministry of Religious Affair
2. Kementerian Pendidikan dan Kebudayaan/The Ministry of Education and Culture
3. Badan Meteorologi Klimatologi dan Geofisika/Meteorological, Climatology, and Geophysical Agency
4. Badan Pusat Statistik/BPS-Statistics Indonesia
5. Dinas Kelautan dan Perikanan Kabupaten Jeneponto
6. Dinas Perindustrian dan Perdagangan Kabupaten Jeneponto
7. Bulog Kabupaten Jeneponto
8. Dinas Pertanian Kabupaten Jeneponto
9. Dinas Perumahan, Pemukiman dan Pertanahan Kabupaten Jeneponto
10. Dinas Pertanian, Bidang Perkebunan Kabupaten Jeneponto
11. Dinas Pertanian, Bidang Peternakan Kabupaten Jeneponto
12. Dinas PUPR Kabupaten Jeneponto
13. Dinas PTSP Kabupaten Jeneponto
14. Badan Pertanahan Nasional/ATR Kabupaten Jeneponto
15. Perguruan Tinggi di Kabupaten Jeneponto
16. Dinas Kesehatan Kabupaten Jeneponto
17. Inspektorat Kabupaten Jeneponto
18. Badan Pengelolaan Keuangan dan Aset Daerah Kabupaten Jeneponto
19. Badan Pendapatan Daerah Kabupaten Jeneponto
20. Dinas Tenaga Kerja dan Transmigrasi Kabupaten Jeneponto
21. Badan Kepegawaian dan SDM Kabupaten Jeneponto
22. Badan Pemberdayaan Masyarakat dan Pemerintah Desa Kabupaten Jeneponto
23. Otoritas Jasa Keuangan
24. Sekretariat DPRD
25. PDAM Kabupaten Jeneponto
26. PLN Kabupaten Jeneponto
27. Pengadilan Agama Kabupaten Jeneponto

28. Dinas Sosial Kabupaten Jeneponto
29. Pengadilan Negeri Kabupaten Jeneponto
30. Kejaksaan Negeri Kabupaten Jeneponto
31. Polres Kabupaten Jeneponto
32. Dinas Kependudukan dan Pencatatan Sipil Kabupaten Jeneponto
33. PT. Pegadaian Cabang Kabupaten Jeneponto
34. Dinas Koperasi dan UMKM Kabupaten Jeneponto
35. PT. Telkom Kabupaten Jeneponto
36. Kantor Pos Kabupaten Jeneponto
37. Komisi Pemilihan Umum Kabupaten Jeneponto
38. Kantor Pelabuhan Kabupaten Jeneponto
39. Dinas Perhubungan Kabupaten Jeneponto

<https://jenepontokab.bps.go.id>

PETA WILAYAH KABUPATEN JENEPONTO

MAP OF JENEPONTO REGENCY



KEPALA BPS KABUPATEN JENEPONTO
CHIEF STATISTICIAN OF JENEPONTO REGENCY



Ir. MUHAMMAD KAMIL



KATA PENGANTAR

Buku Kabupaten Jeneponto Dalam Angka 2022 ini merupakan statistik tahunan yang diterbitkan oleh Badan Pusat Statistik Kabupaten Jeneponto. Berhasilnya penerbitan publikasi ini adalah berkat dukungan dan kerjasama yang baik dari semua pihak, untuk itu kami mengucapkan terima kasih terutama kepada Pemerintah Daerah Kabupaten Jeneponto serta Dinas Komunikasi dan Informasi Statistik Kabupaten Jeneponto yang berperan sebagai wali data statistik di lingkup Kabupaten Jeneponto.

Dalam Buku ini disajikan data sekunder yang berasal dari berbagai instansi pemerintah dan swasta di Kabupaten Jeneponto serta berbagai data dari hasil sensus dan survei yang dilaksanakan BPS Kabupaten Jeneponto. Buku Kabupaten Jeneponto Dalam Angka 2022 disempurnakan secara bertahap baik tampilan maupun kualitasnya, namun demikian akan sangat bergantung pada ketersediaan data di masing-masing dinas dan instansi sebagai sumber data.

Saran dan kritik dari semua pihak untuk perbaikan publikasi ini sangat kami harapkan dan semoga publikasi ini dapat membantu kebutuhan data statistik yang diperlukan pemerintah, swasta dan masyarakat.

Jeneponto, Februari 2022
Kepala BPS Kabupaten Jeneponto

Ir. MUHAMMAD KAMIL



PREFACE

Jeneponto Regency in Figures 2022 is annual statistical publication issued by the Statistics of Jeneponto Regency. This book has been successfully published on time due to the support and good cooperation of many parties. In this occasion, we would like to express our deepest gratitude especially to the government of Jeneponto Regency and The Office of Communications and Statistical Information of Jeneponto Regency, which acts as the guardian of statistical data within the scope of the Jeneponto Regency.

Jeneponto in Figures 2022 presents secondary data collected from government agencies and private institutions in Jeneponto and several data resused from censuses and surveys conducted by Statistics of Jeneponto Regency.

Jeneponto Regency in Figures 2022 has been gradually improved both data performance and quality. Nevertheless, the performance and quality of the data depend on data availability in each agencies and institutions as data sources.

Any suggestions and criticism for the improvement of this publication are we expected and hopefully this publication is able to help the demand for statistical data that needed by government agencies, private institutions, and society.

*Jeneponto, February 2022
Chief Statistician of Jeneponto Regency*

Ir. MUHAMMAD KAMIL

DAFTAR ISI/CONTENTS

	Halaman Page
Katalog/ <i>Catalog</i>	ii
Peta Administrasi Kabupaten Jeneponto/ <i>Map of Jeneponto Regency</i>	iii
Kata Pengantar/ <i>Preface</i>	xi
Daftar Isi/ <i>Contents</i>	xiii
Daftar Tabel/ <i>List of Tables</i>	xv
Daftar Gambar/ <i>List of Figures</i>	xli
Penjelasan Umum/ <i>Explanatory Notes</i>	xlv
Daftar Singkatan/ <i>List of Abbreviations</i>	xlvii
Statistik Kunci/ <i>Key Statistics</i>	xlviii
BAB I Geografi dan Iklim/ <i>Geography and Climate</i>	1
BAB II Pemerintahan/ <i>Government</i>	13
BAB III Penduduk dan Ketenagakerjaan/ <i>Population and Employment</i>	47
BAB IV Sosial dan Kesejahteraan Rakyat/ <i>Social and Welfare</i>	71
BAB V Pertanian, Kehutanan, Peternakan, dan Perikanan/ <i>Agriculture, Forestry, Livestock, and Fishery</i>	181
BAB VI Pertambangan dan Energi/ <i>Mining and Energy</i>	281
BAB VII Pariwisata/ <i>Tourism</i>	295
BAB VIII Transportasi dan Komunikasi/ <i>Transportation and Communication</i>	307
BAB IX Keuangan/ <i>Finance</i>	333
BAB X Pengeluaran Penduduk Dan Konsumsi Makanan/ <i>Population Expenditure And Food Consumption</i>	361
BAB XI Perdagangan/ <i>Trade</i>	369
BAB XII Sistem Neraca Regional/ <i>System of Regional Accounts</i>	379
BAB XIII Perbandingan Antar Kabupaten Kota/ <i>Regency or Municipal Comparison</i>	399

DAFTAR TABEL/LIST OF TABLES

	Halaman <i>Page</i>
1.1. KEADAAN GEOGRAFI.....	6
GEOGRAPHY CONDITION.....	6
1.1.1 Luas Daerah dan Jumlah Pulau Menurut Kecamatan di Kabupaten Jeneponto, (2021).....	6
<i>Total Area and Number of Islands by Subdistrict in Jeneponto Regency, (2021).....</i>	<i>6</i>
1.1.2 Tinggi Wilayah dan Jarak ke Ibukota Kabupaten Menurut Kecamatan di Kabupaten Jeneponto, 2021	8
<i>Altitude and Distance to the Capital of Regency by Subdistrict in Jeneponto Regency, 2021</i>	<i>8</i>
1.1.3 Keadaan Geografis dan Batas Administrasi Wilayah Kabupaten Jeneponto, 2021.....	9
<i>Geographical Condition and Administrative Boundaries of Jeneponto Regency, 2021</i>	<i>9</i>
1.2. KEADAAN IKLIM	10
CLIMATE CONDITION.....	10
1.2.1 Pengamatan Unsur Iklim Menurut Bulan di Stasiun Pengamatan Badan Meteorologi Klimatologi dan Geofisika (BMKG) di Kabupaten Jeneponto, 2021	10
<i>Observation of Climate Elements By Months at The Meteorology, Climatology, And Geophysics Agency Station In Jeneponto Regency, 2021</i>	<i>10</i>
2.1. WILAYAH ADMINISTRATIF	20
ADMINISTRATIVE AREA	20
2.1.1 Jumlah Desa ¹ /Kelurahan Menurut Kecamatan di Kabupaten Jeneponto, 2017-2021	20
<i>Number of Villages¹/Kelurahan by Subdistrict in Jeneponto Regency, 2017-2021</i>	<i>20</i>
2.1.2 Banyaknya Desa Menurut Statusnya di Kabupaten Jeneponto, 2021	22
<i>Number of Villages by their Status in Jeneponto Regency, 2021</i>	<i>22</i>
2.1.3 Banyaknya Lembaga LKD, LAD dan BPD Menurut Kecamatan di Kabupaten Jeneponto, 2021	23
<i>Number of LKD, LAD and BPD Institution by Subdistrict in Jeneponto</i>	<i>23</i>

	Regency, 2021	23
2.2.	DEWAN PERWAKILAN RAKYAT DAERAH.....	24
	REGIONAL HOUSE OF REPRESENTATIVE	24
2.2.1	Jumlah Anggota Dewan Perwakilan Rakyat Daerah Menurut Partai Politik dan Jenis Kelamin di Kabupaten Jeneponto, 2021	24
	<i>Number of Regional House of Representatives's Members by Political Parties and Sex in Jeneponto Regency, 2021</i>	<i>24</i>
2.2.2	Komposisi Keanggotaan DPRD Kabupaten Jeneponto, 2019-2023	25
	<i>Membership Composition of Jeneponto Regency Parliament, 2019-2023.</i>	<i>25</i>
2.2.3	Jumlah Komposisi Alat Kelengkapan Lainnya DPRD Kabupaten Jeneponto, 2021.....	26
	Composition of Other Fittings of Jeneponto Regency Parliament, 2021	26
2.2.4	Banyaknya Keputusan DPRD Kabupaten Jeneponto, 2017-2021.....	27
	<i>Number of Official Decisions of Jeneponto Regency Parliament, 2017-2021</i>	<i>27</i>
2.2.5	Rekapitulasi Daftar Pemilih Berkelanjutan di Kabupaten Jeneponto, 2021	28
	<i>Continuous Voters List Recapitulation in Jeneponto Regency, 2021</i>	<i>28</i>
2.3	SUMBER DAYA MANUSIA.....	29
	HUMAN RESOURCES.....	29
2.3.1	Jumlah Pegawai Negeri Sipil Menurut Jabatan dan Jenis Kelamin di Kabupaten Jeneponto, Desember 2020 dan Desember 2021	29
	<i>Number of Civil Servants by Occupation and Sex in Jeneponto Regency, December 2020 dan December 2021</i>	<i>29</i>
2.3.2	Jumlah Pegawai Negeri Sipil Menurut Tingkat Pendidikan dan Jenis Kelamin di Kabupaten Jeneponto, Desember 2020 dan Desember 2021.....	30
	<i>Number of Civil Servants by Educational Level and Sex in Jeneponto Regency, December 2020 and December 2021</i>	<i>30</i>
2.3.3	Jumlah Pegawai Negeri Sipil Menurut Tingkat Kepangkatan dan Jenis Kelamin di Kabupaten Jeneponto, Desember 2020 dan Desember 2021.....	31
	<i>Number of Civil Servants by Hierarchy and Sex in Jeneponto Regency, December 2020 and December 2021</i>	<i>31</i>
2.3.4	Banyaknya Pegawai Negeri Sipil Menurut Golongan di Kabupaten Jeneponto, 2021.....	32
	<i>Number of Civil Servants by Level In Jeneponto Regency, 2021.....</i>	<i>32</i>

2.3.5	Jumlah Peserta Yang Dilatih Keterampilan Dinas Tenaga Kerja, Transmigrasi dan Pemberdayaan Masyarakat Menurut Jenis Kejuruan di Kabupaten Jeneponto, 2021 35 <i>Number of Attended Skill/Vocational Training Constituted by LTSD Services In Jeneponto Regency, 2021</i> 35	35
2.4	KEUANGAN PEMERINTAH.....37 GOVERNMENT FINANCE.....37	37
2.4.1	Realisasi Pendapatan Pemerintah Kabupaten Jeneponto Menurut Jenis Pendapatan (ribu rupiah), 2021 37 <i>Actual Jeneponto Regency Government Revenues by Kind of Revenues (thousand rupiahs), 2021</i> 37	37
2.4.2	Realisasi Belanja Pemerintah Kabupaten Jeneponto Menurut Jenis Belanja (ribu rupiah), 2021 38 <i>Actual Jeneponto Regency Government Expenditures by Kind of Expenditures (thousand rupiahs), 2021</i> 38	38
2.5	PERTANAHAN39 LAND39	39
2.5.1	Jumlah Sertifikat yang Dikeluarkan Menurut Jenisnya dan Kecamatan di Kabupaten Jeneponto, 2021 39 <i>Number of Land Certificates Issued by Kind and Subdistrict in Jeneponto Regency, 2021</i> 39	39
2.5.2	Pendaftaran Hak Pencatatan Tanah Menurut Jenis Kegiatan di Kabupaten Jeneponto, 2017-2021 40 <i>Rights of Land Registration by Activity Type in Jeneponto Regency, 2017-2021</i> 40	40
2.5.3	Realisasi Penerbitan GS dan SKPT/SKT Menurut Jenis Kegiatan di Kabupaten Jeneponto, 2017-2021 41 <i>Realization of Publication of GS and SKPT/SKT According to Activity Type in Jeneponto Regency, 2017-2021</i> 41	41
2.5.4	Pendaftaran Peralihan Hak Atas Tanah di Kabupaten Jeneponto, 2017-2021 42 <i>Registration of Land Right Switchover in Jeneponto Regency, 2017-2021</i> . 42	42
2.5.5	Kegiatan Pensertifikatan Tanah Negara di Kabupaten Jeneponto, 2017-2021 43 <i>National Land Board's Activities on State Land Certification in Jeneponto Regency, 2017-2021</i> 43	43

2.6	INSPEKTORAT	44
	Inspectorate.....	44
2.6.1	Jumlah Objek Pemeriksaan Berdasarkan PPKT Menurut Jenis Sasaran, 2020-2021	44
	<i>Number of Inspection Object Based Annual Supervision Work Programme by Kind of Target, 2020-2021</i>	<i>44</i>
2.6.2	Jumlah Objek Pemeriksaan OPD Menurut Jenis Sasaran, 2021	45
	<i>Number of Regional Organization Inspection Object by Kind of Target, 2021</i>	<i>45</i>
3.1	PENDUDUK	56
	POPULATION	56
3.1.1	Penduduk, Laju Pertumbuhan Penduduk, Distribusi Persentase Penduduk, Kepadatan Penduduk, Rasio Jenis Kelamin Penduduk Menurut Kecamatan di Kabupaten Jeneponto, 2021	56
	<i>Population, Population Growth Rate, Percentage Distribution of Population, Population Density, and Population Sex Ratio by Subdistrict in Jeneponto Regency, 2021.....</i>	<i>56</i>
3.1.2	Penduduk Menurut Kelompok Umur dan Jenis Kelamin di Kabupaten Jeneponto, 2021	59
	<i>Population by Age Groups and Sex in Jeneponto Regency, 2021</i>	<i>59</i>
3.1.3	Jumlah Penduduk Kabupaten Jeneponto Menurut Kecamatan dan Jenis Kelamin, 2021	60
	<i>Population Jeneponto According to the District and Gender, 2021</i>	<i>60</i>
3.1.4	Banyaknya Kepala Keluarga, Kepemilikan KTP dan Jumlah Akta Kelahiran yang Dikeluarkan Menurut Kecamatan di Kabupaten Jeneponto, 2021	61
	<i>Number of House Holders, Ownership of ID Card and Birth Certificates Issued by Subdistrict in Jeneponto Regency, 2021.....</i>	<i>61</i>
3.2	KETENAGAKERJAAN	62
	EMPLOYMENT	62
3.2.1	Jumlah Penduduk Berumur 15 Tahun Keatas Menurut Jenis Kegiatan Utama Selama Seminggu yang Lalu dan Jenis kelamin di Kabupaten Jeneponto, 2021	62
	<i>Population Aged 15 Years and Over by Type of Activity During The Previous Week and Sex in Jeneponto Regency, 2021</i>	<i>62</i>

3.2.2	Jumlah Penduduk Berumur 15 Tahun Keatas Menurut Pendidikan Tertinggi yang Ditamatkan dan Jenis Kegiatan Selama Seminggu yang Lalu di Kabupaten Jeneponto, 2021 63 <i>Population 15 Years of Age and Over by Educational Attainment and Type of Activity During The Previous Week in Jeneponto Regency, 2021 63</i>	63
3.2.3	Penduduk Berumur 15 Tahun Keatas yang Bekerja Selama Seminggu yang Lalu Menurut Status Pekerjaan Utama dan Jenis Kelamin di Kabupaten Jeneponto, 2021 65 <i>Population 15 Years of Age and Over who Worked During The Previous Week by Main Employment Status and Sex in Jeneponto Regency, 2021 65</i>	65
3.2.4	Jumlah Penduduk Berumur 15 Tahun Keatas yang Bekerja Selama Seminggu yang Lalu Menurut Lapangan Pekerjaan Utama dan Jenis Kelamin di Kabupaten Jeneponto, 2021 66 <i>Population Aged 15 Years and Over Who Worked During The Previous Week by Main Industry and Sex in Jeneponto Regency, 2021 66</i>	66
3.2.5	Jumlah Penduduk Berumur 15 Tahun Keatas yang Bekerja Selama Seminggu yang Lalu Menurut Pendidikan Tertinggi yang Ditamatkan dan Jenis Kelamin di Kabupaten Jeneponto, 2021 67 <i>Population 15 Years of Age and Over Who Worked During The Previous Week by Educational Attainment and Sex in Jeneponto Regency, 2021 67</i>	67
3.2.6	Jumlah Angkatan Kerja Menurut Jenis Kegiatan Selama Seminggu yang Lalu di Kabupaten Jeneponto, 2020 dan 2021 68 <i>Economically Active Population by Type of Activity During The Previous Week in Jeneponto Regency, 2020 and 2021 68</i>	68
3.2.7	Penduduk Mencari Kerja Menurut Pendidikan Tertinggi dan Jenis Kelamin di Kabupaten Jeneponto, 2021 69 <i>Population Who Seeking Job by Educational Attainment and Sex in Jeneponto Regency, 2021 69</i>	69
3.2.8	Pencari Kerja Terdaftar Menurut Kelompok Umur dan Jenis Kelamin di Kabupaten Jeneponto, 2021 70 <i>Number of Registered Job Applicants by Age Groups and Gender in Jeneponto Regency, 2021 70</i>	70
4.1	PENDIDIKAN80 EDUCATION80	80
4.1.1	Jumlah Sekolah, Guru, dan Murid Taman Kanak-Kanak (TK) di Bawah Kementerian Pendidikan dan Kebudayaan Menurut Kecamatan di	

	Kabupaten Jeneponto, 2020/2021 dan 2021/2022.....	80
	<i>Number of Schools, Teachers, and Pupils in Kindergarten Under The Ministry of Education and Culture by Subdistrict in Jeneponto Regency, 2020/2021 and 2021/2022.....</i>	<i>80</i>
4.1.2	Jumlah Sekolah, Guru, dan Murid Raudatul Athfal (RA) di Bawah Kementerian Agama Menurut Kecamatan di Kabupaten Jeneponto, 2020/2021 dan 2021/2022	83
	<i>Number of Schools, Teachers, and Pupils in Raudatul Athfal (RA) Under The Ministry of Religious Affairs by Subdistrict in Jeneponto Regency, 2020/2021 and 2021/2022.....</i>	<i>83</i>
4.1.3	Jumlah Sekolah, Guru, dan Murid Sekolah Dasar (SD) di Bawah Kementerian Pendidikan dan Kebudayaan Menurut Kecamatan di Kabupaten Jeneponto, 2020/2021 dan 2021/2022.....	84
	<i>Number of Schools, Teachers, and Pupils in Primary Schools Under The Ministry of Education and Culture by Subdistrict in Jeneponto Regency, 2020/2021 and 2021/2022.....</i>	<i>84</i>
4.1.4	Jumlah Sekolah, Guru, dan Murid Madrasah Ibtidaiyah (MI) di Bawah Kementerian Agama Menurut Kecamatan Menurut Kecamatan di Kabupaten Jeneponto, 2020/2021 dan 2021/2022.....	87
	<i>Number of Schools, Teachers, and Pupils in Madrasah Ibtidaiyah (MI) Under The Ministry of Religious Affairs by Subdistrict in Jeneponto Regency, 2020/2021 and 2021/2022.....</i>	<i>87</i>
4.1.5	Jumlah Sekolah, Guru, dan Murid Sekolah Menengah Pertama (SMP) di Bawah Kementerian Pendidikan dan Kebudayaan Menurut Kecamatan di Kabupaten Jeneponto, 2020/2021 dan 2021/2022.....	90
	<i>Number of Schools, Teachers, and Pupils in Lower Secondary Schools Under The Ministry of Education and Culture by Subdistrict in Jeneponto Regency, 2020/2021 and 2021/2022.....</i>	<i>90</i>
4.1.6	Jumlah Sekolah, Guru, dan Murid Madrasah Tsanawiyah (MTs) di Bawah Kementerian Agama Menurut Kecamatan di Kabupaten Jeneponto, 2019/2020 dan 2020/2021	93
	<i>Number of Schools, Teachers, and Pupils in Madrasah Tsanawiyah (MTs) Under The Ministry of Religious Affairs by Subdistrict in Jeneponto Regency, 2019/2020 and 2020/2021.....</i>	<i>93</i>
4.1.7	Jumlah Sekolah, Guru, dan Murid Sekolah Menengah Atas (SMA) di Bawah Kementerian Pendidikan dan Kebudayaan Menurut Kecamatan di	

	Kabupaten Jeneponto, 2020/2021 dan 2021/2022.....	96
	<i>Number of Schools, Teachers, and Pupils in Upper Secondary Schools Under The Ministry of Education and Culture by Subdistrict in Jeneponto Regency, 2020/2021 and 2021/2022.....</i>	96
4.1.8	Jumlah Sekolah, Guru, dan Murid Sekolah Menengah Kejuruan (SMK) di Bawah Kementerian Pendidikan dan Kebudayaan Menurut Kecamatan di Kabupaten Jeneponto, 2020/2021 dan 2021/2022.....	99
	<i>Number of Schools, Teachers, and Pupils in Vocational High Schools Under The Ministry of Education and Culture by Subdistrict in Jeneponto Regency, 2020/2021 and 2021/2022.....</i>	99
4.1.9	Jumlah Sekolah, Guru, dan Murid Madrasah Aliyah (MA) di Bawah Kementerian Agama Menurut Kecamatan di Kabupaten Jeneponto, 2020/2021 dan 2021/2022	102
	<i>Number of Schools, Teachers, and Pupils in Madrasah Aliyah (MA) Under the Ministry of Religious Affairs by Subdistrict in Jeneponto Regency, 2020/2021 and 2021/2022.....</i>	102
4.1.10	Jumlah Desa ¹ /Kelurahan yang Memiliki Fasilitas Sekolah Menurut Kecamatan dan Tingkat Pendidikan di Kabupaten Jeneponto, 2019–2021	105
	<i>Number of Villages¹/Kelurahan Having Educational Facilities by Subdistrict and Educational Level in Jeneponto Regency, 2019–2021</i>	105
4.1.11	Angka Partisipasi Murni (APM) dan Angka Partisipasi Kasar (APK) Menurut Jenjang Pendidikan di Kabupaten Jeneponto, 2020 dan 2021	110
	<i>Net Participation Rates and Gross Participation Rates by Educational Level in Jeneponto Regency, 2020 and 2021</i>	110
4.1.12	Persentase Penduduk Berumur 15 Tahun ke Atas yang Melek Huruf Menurut Kelompok Umur di Kabupaten Jeneponto, 2020 dan 2021	111
	<i>Percentage of Literate People Aged 15 Years and Over by Age Group in Jeneponto Regency, 2020 and 2021</i>	111
4.1.13	Jumlah Lulusan Sekolah Dasar Negeri dan Swasta Menurut Kecamatan di Kabupaten Jeneponto, 2020/2021	112
	<i>Number of Graduated Students of State/Private Primary School by Subdistrict in Jeneponto Regency, 2020/2021</i>	112
4.1.14	Jumlah Lulusan Sekolah Madrasah Ibtidaiyah Negeri dan Swasta Menurut Kecamatan di Kabupaten Jeneponto, 2020/2021	113

	<i>Number of Graduated Students of State/Private Islamic Primary School by Subdistrict in Jeneponto Regency, 2020/2021</i>	113
4.1.15	Jumlah Lulusan Sekolah Menengah Pertama Negeri dan Swasta Menurut Kecamatan di Kabupaten Jeneponto, 2020/2021	114
	<i>Number of Graduated Students of State/Private Lower Secondary School by Subdistrict in Jeneponto Regency, 2020/2021</i>	114
4.1.16	Jumlah Lulusan Sekolah Madrasah Tsanawiyah Negeri dan Swasta Menurut Kecamatan di Kabupaten Jeneponto, 2020/2021	115
	<i>Number of Graduated Students of State/Private Islamic Lower Secondary School by Subdistrict in Jeneponto Regency, 2020/2021</i>	115
4.1.17	Jumlah Lulusan Sekolah Madrasah Aliyah Negeri dan Swasta Menurut Kecamatan di Kabupaten Jeneponto, 2020/2021	116
	<i>Number of Graduated Students of State/Private Islamic Upper Secondary School by Subdistrict in Jeneponto Regency, 2020/2021</i>	116
4.1.18	Jumlah Mahasiswa Perguruan Tinggi Dirinci Menurut Perguruan Tinggi dan Jenis Kelamin di Kabupaten Jeneponto, 2020/2021	117
	<i>Number of University/College Students by Colleges and Sex in Jeneponto Regency, 2020/2021</i>	117
4.1.19	Jumlah Dosen Tenaga Pengajar Menurut Klasifikasi Tenaga Pengajar di Kabupaten Jeneponto, 2020/2021	118
	<i>Number of Lecturer by Their Education Background Level in Jeneponto Regency, 2020/2021</i>	118
4.2	KESEHATAN	119
	HEALTH	119
4.2.1	Jumlah Desa ¹ /Kelurahan Yang Memiliki Sarana Kesehatan Menurut Kecamatan di Kabupaten Jeneponto, 2019–2021	119
	<i>Number of Villages¹/Kelurahan Having Health Facilities by Subdistrict in Jeneponto Regency, 2019–2021</i>	119
4.2.2	Jumlah Tenaga Kesehatan Menurut Kecamatan di Kabupaten Jeneponto, 2021	125
	<i>Number of Health Human Resources by Subdistrict in Jeneponto Regency, 2021</i>	125
4.2.3	Jumlah Rumah Sakit Umum, Rumah Sakit Khusus, Puskesmas, Klinik Pratama, dan Posyandu Menurut Kecamatan di Kabupaten Jeneponto, 2020 dan 2021	127
	<i>Number of General Hospital, Specialized Hospital, Public Health Center,</i>	

	<i>Primary Clinic, and Integrated Health Post by Subdistrict in Jeneponto Regency, 2020 and 2021</i>	127
4.2.4	Persentase Penduduk yang Mempunyai Keluhan Kesehatan dan Mengakibatkan Terganggunya Kegiatan Menurut Jenis Kelamin dan Pengeluaran Perkapita di Kabupaten Jeneponto, 2021	130
	<i>Percentage of People Who Had Health Complaint and Disruption of Activities According to Sex and Per Capita Expenditures in Jeneponto Regency, 2021</i>	130
4.2.5	Jumlah Tenaga Kesehatan Menurut Jenis Keahlian Profesi di Kabupaten Jeneponto, 2017-2021	131
	<i>Number of Medical Personnel by Kind of Professional Skills in Jeneponto Regency, 2017-2021</i>	131
4.2.6	Jumlah Kelahiran pada Rumah Sakit Bersalin dan Puskesmas Menurut Kecamatan di Kabupaten Jeneponto, 2021	132
	<i>Number of Birth at Maternity Hospital and Public Health Center by Subdistrict in Jeneponto Regency, 2021</i>	132
4.2.7	Jumlah Persalinan yang Ditolong oleh Tenaga Kesehatan dan Dukun Menurut Kecamatan di Kabupaten Jeneponto, 2021	133
	<i>Number of Child-Birth Handed by Medical Personnel and Midwife by Subdistrict in Jeneponto Regency, 2021</i>	133
4.2.8	Banyaknya Penderita Penyakit Menular yang Dapat Mewabah di Kabupaten Jeneponto, 2021	134
	<i>Number of Contagions Disease Sufferer According to the Kind of Contagions Disease to be Spreaded in Jeneponto Regency, 2021</i>	134
4.2.9	Banyaknya Penduduk yang Diimunisasi Menurut Jenis Vaksinasi dan Kecamatan di Kabupaten Jeneponto, 2021	135
	<i>Number of Immunized People by Kind of Vaccination and Subdistrict in Jeneponto Regency, 2021</i>	135
4.2.10	Sasaran Tetanus Wanita Usia Subur Menurut Kecamatan di Kabupaten Jeneponto, 2021	138
	<i>Target of Tetanus on Women of Childbearing Age by Subdistrict in Jeneponto Regency, 2021</i>	138
4.2.11	Pemberantasan Penyakit Kusta Menurut Jenisnya di Kabupaten Jeneponto, 2021	139
	<i>Leprosy Control by Kind of Leprosy and Control in Jeneponto Regency, 2021</i>	139

4.3	AGAMA DAN SOSIAL LAINNYA.....	140
	RELIGION AND OTHER SOCIAL AFFAIRS	140
4.3.1	Jumlah Penduduk Menurut Kecamatan dan Agama yang Dianut di Kabupaten Jeneponto, 2021	140
	<i>Population by Subdistrict and Religion in Jeneponto Regency, 2021</i>	<i>140</i>
4.3.2	Jumlah Tempat Peribadatan Menurut Kecamatan di Kabupaten Jeneponto, 2021.....	141
	<i>Number of Places of Worship by Subdistrict and Religion in Jeneponto Regency, 2021</i>	<i>141</i>
4.3.3	Jumlah Desa ¹ /Kelurahan yang Mengalami Bencana Alam ² Menurut Kecamatan di Kabupaten Jeneponto, 2019–2021	142
	<i>Number of Villages¹/Kelurahan that Had Natural Disaster² by Subdistrict in Jeneponto Regency, 2019–2021</i>	<i>142</i>
4.3.4	Jumlah Usaha yang Memiliki NIB (Nomor Induk Berusaha) di Kabupaten Jeneponto, 2021.....	145
	<i>Number of Enterprise which have SITU/SIUP in Jeneponto Regency, 2021.</i>	<i>145</i>
4.3.5	Banyaknya Rohaniawan Menurut Agama dan Kecamatan di Kabupaten Jeneponto, 2021	146
	<i>Number of Spiritual Leaders by Religion and Subdistrict in Jeneponto Regency, 2021</i>	<i>146</i>
4.3.6	Jumlah Jemaah Haji yang Diberangkatkan ke Tanah Suci Menurut Kecamatan dan Jenis Kelamin di Kabupaten Jeneponto, 2021	147
	<i>Number of Pilgrims Sent to the Holy Land by Subdistrict and Sex in Jeneponto Regency, 2021.....</i>	<i>147</i>
4.3.7	Banyaknya Qurban Menurut Pemberi, Penerima, dan Jenis Hewan Qurban Dirinci Per Kecamatan di Kabupaten Jeneponto, 2021	148
	<i>Number of Qurban According to Moslem Donor, Meat Receivers, and Kind of Sacrificial Animal Per Subdistrict in Jeneponto Regency, 2021</i>	<i>148</i>
4.3.8	Rekapitulasi Data Perkara Penting Tahap Penuntutan pada Kejaksaan Negeri Jeneponto, 2021	149
	<i>Data Recapitulation of Important Cases at the Prosecution Stage at State Prosecutor Office of Jeneponto Regency, 2021</i>	<i>149</i>
4.3.9	Jumlah Pelanggaran Pidana Diselesaikan Kejaksaan Negeri Jeneponto Menurut Jenis Perkara, 2021.....	150
	<i>Number of Criminal Offenses Resolved by State Prosecutor Office of</i>	

	<i>Jeneponto Regency, 2021</i>	150
4.3.10	Jumlah Tahanan Kejaksaan Negeri Jeneponto Menurut Bulan dan Jenis Perkara, 2021 <i>Number of Criminal Arrest by State Prosecutor Office of Jeneponto Regency by Month and Type of Crimes, 2021</i>	151
4.3.11	Jumlah Tahanan Diselesaikan Kejaksaan Negeri Jeneponto Menurut Bulan dan Jenis Perkara Pidana, 2021 <i>Number of Sentenced Arrest by State Prosecutor Office of Jeneponto Regency by Month and Type of Crimes, 2021</i>	153
4.3.12	Jumlah Penyelesaian Tahanan Kejaksaan Negeri Jeneponto Menurut Bulan dan Jenis Penyelesaian, 2021 <i>Number of Sentenced Arrest by State Prosecutor Office of Jeneponto Regency by Month and Type of Sentences, 2021</i>	155
4.3.13	Jumlah Perkara dan Terdakwa dalam Perkara Pidana di Kabupaten Jeneponto, 2021..... <i>Number of Cases and Defendants in Criminal Cases in Jeneponto Regency, 2021</i>	156
4.3.14	Jumlah Perkara Dalam Perkara Perdata yang Diterima di Kabupaten Jeneponto, 2021..... <i>Number of Cases in Civil Cases Received in Jeneponto Regency, 2021</i>	157
4.3.15	Jumlah Perkara dalam Perkara Pidana di Kabupaten Jeneponto, 2021 . <i>Number of Cases in Criminal Cases in Jeneponto Regency, 2021</i>	158
4.3.16	Jumlah Perkara Berdasarkan Jenis Gugatan dan Permohonan di Pengadilan Agama Kabupaten Jeneponto, 2019-2021 <i>Number of Cases Based on Types of Claims and Applications in the Religious Courts in Jeneponto Regency, 2019-2021</i>	160
4.3.17	Jumlah Perkara Diterima/Diputus oleh Pengadilan Agama Dirinci Per Bulan Di Kabupaten Jeneponto, 2021..... <i>Number Received Cases and Sentenced Cases by Jeneponto Religions Court Per Month in Jeneponto Regency, 2021</i>	161
4.3.18	Banyaknya Perkara Diterima Pengadilan Agama Dirinci Per Bulan dan Jenisnya di Kabupaten Jeneponto, 2021..... <i>Number of Cases Received by Jeneponto Religious Court Per Month and Kind of Cases in Jeneponto Regency, 2021</i>	162

4.3.19	Banyaknya Perkara Diputus Pengadilan Agama Dirinci Per Bulan dan Jenisnya di Kabupaten Jeneponto, 2021 164 <i>Number of Sentenced Cases by Jeneponto Religious Court Per Month and Kind of Cases in Jeneponto Regency, 2021 164</i>	164
4.3.20	Jumlah Penyandang Masalah Kesejahteraan Sosial Menurut Kecamatan dan Jenis Permasalahan di Kabupaten Jeneponto, 2021 166 <i>Number of People with Social Welfare Problems by Subdistrict and Kind of Social Problem in Jeneponto Regency, 2021 166</i>	166
4.3.21	Jumlah Penyandang Disabilitas Menurut Kecamatan di Kabupaten Jeneponto, 2021 170 <i>Number of People with Disability by Subdistrict in Jeneponto Regency, 2021 170</i>	170
4.3.22	Banyaknya Surat Izin Mengemudi yang Dikeluarkan Menurut Jenisnya di Kabupaten Jeneponto, 2021 171 <i>Number of Driver's License in Jeneponto Regency, 2021 171</i>	171
4.3.23	Jumlah Pelanggaran Lalu Lintas di Kabupaten Jeneponto, 2017-2021 . 172 <i>Number of Violation of Traffic in Jeneponto Regency, 2017-2021 172</i>	172
4.3.24	Jumlah Kecelakaan Lalu Lintas dan Kerugian Materi Per Bulan di Kabupaten Jeneponto, 2021 173 <i>Number of Traffic Accident and Losses per Month in Jeneponto Regency, 2021 173</i>	173
4.3.25	Jumlah Rumah Menurut Kelayakannya di Kabupaten Jeneponto, 2021 174 <i>Number of House by Appropriateness in Jeneponto Regency, 2021 174</i>	174
4.3.26	Jumlah Rumah yang Memiliki IMB di Kabupaten Jeneponto, 2021 175 <i>Number of House Which Have IMB in Jeneponto Regency, 2021 175</i>	175
4.4	Kemiskinan176 Poverty 176	176
4.4.1	Garis Kemiskinan, Jumlah, dan Persentase Penduduk Miskin di Kabupaten Jeneponto, 2017–2021 176 <i>Poverty Line, Number, and Percentage of Poor People in Jeneponto Regency, 2017–2021 176</i>	176
4.4.2	Indeks Kedalaman Kemiskinan dan Indeks Keparahan Kemiskinan di Kabupaten Jeneponto, 2017–2021 177 <i>Poverty Gap Index and Poverty Severity Index in Jeneponto Regency,</i>	177

	2017–2021	177
4.5	INDEKS PEMBANGUNAN MANUSIA.....	178
	HUMAN DEVELOPMENT INDEX.....	178
4.5.1	Indeks Pembangunan Manusia (IPM) Menurut Komponen di Kabupaten Jeneponto, 2017-2021	178
	<i>Human Development Index (HDI) by Component in Jeneponto Regency, 2017-2021</i>	<i>178</i>
4.5.2	Indeks Pembangunan Gender (IPG) Menurut Komponen Kabupaten Jeneponto, 2018-2020	179
	<i>Gender Development Index (GDI) by Component in Jeneponto Regency, 2018-2020</i>	<i>179</i>
5.1	HORTIKULTURA.....	194
	HORTICULTURE	194
5.1.1	Luas Panen Tanaman Sayuran Menurut Kecamatan dan Jenis Tanaman di Kabupaten Jeneponto (ha), 2020 dan 2021	194
	<i>Harvested Area of Vegetables by Subdistrict and Kind of Plant in Jeneponto Regency (ha), 2020 and 2021</i>	<i>194</i>
5.1.2	Produksi Tanaman Sayuran Menurut Kecamatan dan Jenis Tanaman di Kabupaten Jeneponto (kuintal), 2020 dan 2021	203
	<i>Production of Vegetables by Subdistrict and Kind of Plant in Jeneponto Regency (quintal), 2020 and 2021</i>	<i>203</i>
5.1.3	Luas Panen Tanaman Sayuran dan Buah–Buahan Semusim Menurut Jenis Tanaman di Kabupaten Jeneponto (ha), 2017–2021	212
	<i>Harvested Area of Seasonal Vegetables and Fruits by Kind of Plant in Jeneponto Regency (ha), 2017–2021</i>	<i>212</i>
5.1.4	Produksi Tanaman Sayuran dan Buah–Buahan Semusim Menurut Jenis Tanaman di Kabupaten Jeneponto (kuintal), 2017–2021	213
	<i>Production of Seasonal Vegetables and Fruits by Kind of Plant in Jeneponto Regency (quintal), 2017–2021</i>	<i>213</i>
5.1.5	Luas Panen Tanaman Biofarmaka Menurut Kecamatan dan Jenis Tanaman di Kabupaten Jeneponto (m ²), 2020 dan 2021	214
	<i>Harvested Area of Medicinal Plants by Subdistrict and Kind of Plant in Jeneponto Regency (m²), 2020 and 2021</i>	<i>214</i>
5.1.6	Produksi Tanaman Biofarmaka Menurut Kecamatan dan Jenis Tanaman di Kabupaten Jeneponto (kg), 2020 dan 2021	216
	<i>Production of Medicinal Plants by Subdistrict and Kind of Plant in Jeneponto</i>	

	<i>Regency (kg), 2020 and 2021</i>	216
5.1.7	Luas Panen Tanaman Biofarmaka Menurut Jenis Tanaman di Kabupaten Jeneponto (m ²), 2017-2021 <i>Harvested Area of Medicinal Plants by Kind of Plant in Jeneponto Regency (m²), 2017-2021</i>	218
5.1.8	Produksi Tanaman Biofarmaka Menurut Jenis Tanaman di Kabupaten Jeneponto (kg), 2017–2021 <i>Production of Medicinal Plants by Kind of Plant in Jeneponto Regency (kg), 2017–2021</i>	219
5.1.9	Luas Panen Tanaman Hias Menurut Kecamatan dan Jenis Tanaman di Kabupaten Jeneponto (m ²), 2020 dan 2021 <i>Harvested Area of Ornamental Plants by Subdistrict and Kind of Plant in Jeneponto Regency (m²), 2020 and 2021</i>	220
5.1.10	Produksi Tanaman Hias Menurut Kecamatan dan Jenis Tanaman di Kabupaten Jeneponto (tangkai), 2020 dan 2021 <i>Production of Ornamental Plants by Subdistrict and Kind of Plant in Jeneponto Regency (stalks), 2020 and 2021</i>	222
5.1.11	Luas Panen Tanaman Hias Menurut Jenis Tanaman di Kabupaten Jeneponto (m ²), 2018-2021 <i>Harvested Area of Ornamental Plants by Kind of Plant in Jeneponto Regency (m²), 2018-2021</i>	224
5.1.12	Produksi Tanaman Hias Menurut Jenis Tanaman di Kabupaten Jeneponto (tangkai), 2018-2021 <i>Production of Ornamental Plants by Kind of Plant in Jeneponto Regency (stalks), 2018-2021</i>	225
5.1.13	Produksi Buah-buahan Menurut Kecamatan dan Jenis Tanaman di Kabupaten Jeneponto (kuintal), 2020 dan 2021 <i>Production of Fruits by Subdistrict and Kind of Plant in Jeneponto Regency (quintal), 2020 and 2021</i>	226
5.1.14	Produksi Buah–Buahan dan Sayuran Tahunan Menurut Jenis Tanaman di Kabupaten Jeneponto (kuintal), 2019-2021 <i>Production of Annual Fruits and Vegetables by Kind of Plant in Jeneponto Regency (quintal), 2019-2021</i>	238
5.1.15	Jumlah Pohon dan Produksi Buah-Buahan Menurut Jenisnya di Kabupaten Jeneponto, 2021	239

	<i>Number of Tree and Production of Fruits by Kind of Fruits in Jeneponto Regency, 2021</i>	239
5.2	PERKEBUNAN	240
	ESTATE CROPS	240
5.2.1	Luas Areal Tanaman Perkebunan Menurut Kecamatan dan Jenis Tanaman di Kabupaten Jeneponto (ha), 2020 dan 2021	240
	<i>Planted Area of Estate Crops by Subdistrict and Type of Crops in Jeneponto Regency (ha), 2020 and 2021</i>	240
5.2.2	Produksi Perkebunan Menurut Kecamatan dan Jenis Tanaman di Kabupaten Jeneponto (ton), 2020 dan 2021	244
	<i>Production of Estate by Subdistrict and Type of Crops in Jeneponto Regency (ton), 2020 and 2021</i>	244
5.2.3	Banyaknya Petani Tanaman Perkebunan Rakyat Per Komoditas di Kabupaten Jeneponto, 2021	248
	<i>Number of Small Estate Farmer by Commodity in Jeneponto Regency, 2021</i>	248
5.3	PERTANIAN, KEHUTANAN, PETERNAKAN, DAN PERIKANAN	249
	AGRICULTURE, FORESTRY, LIVESTOCK, AND FISHERY	249
5.3.1	Luas Tanam, Luas Panen, Produksi, dan Rata-Rata Produksi Padi Sawah Menurut Kecamatan di Kabupaten Jeneponto, 2021	249
	<i>Planted Area, Harvested Area, Production, and Average Production of Rice Fields by Subdistricts in Jeneponto Regency, 2021</i>	249
5.3.2	Luas Tanam, Luas Panen, Produksi, dan Rata-Rata Produksi Padi Ladang Menurut Kecamatan di Kabupaten Jeneponto, 2021	250
	<i>Planted Area, Harvested Area, Production, and Average Production of Dry Land Rice by Subdistricts in Jeneponto Regency, 2021</i>	250
5.3.3	Luas Tanam, Luas Panen, Produksi, dan Rata-Rata Produksi Jagung Menurut Kecamatan di Kabupaten Jeneponto, 2021	251
	<i>Planted Area, Harvested Area, Production, and Average Production of Corn by Subdistricts in Jeneponto Regency, 2021</i>	251
5.3.4	Luas Tanam, Luas Panen, Produksi, dan Rata-Rata Produksi Ubi Jalar Menurut Kecamatan di Kabupaten Jeneponto, 2021	252
	<i>Planted Area, Harvested Area, Production, and Average Production of Sweet Potatos by Subdistricts in Jeneponto Regency, 2021</i>	252
5.3.5	Luas Tanam, Luas Panen, Produksi, dan Rata-Rata Produksi Ubi Kayu Menurut Kecamatan di Kabupaten Jeneponto, 2021	253

	<i>Planted Area, Harvested Area, Production, and Average Production of Cassava by Subdistricts in Jeneponto Regency, 2021</i>	253
5.3.6	Luas Tanam, Luas Panen, Produksi, dan Rata-Rata Produksi Kacang Tanah Menurut Kecamatan di Kabupaten Jeneponto, 2021	254
	<i>Planted Area, Harvested Area, Production, and Average Production of Peanut by Subdistricts in Jeneponto Regency, 2021</i>	254
5.3.7	Luas Tanam, Luas Panen, Produksi, dan Rata-Rata Produksi Kedelai Menurut Kecamatan di Kabupaten Jeneponto, 2021	255
	<i>Planted Area, Harvested Area, Production, and Average Production of Soybeans by Subdistricts in Jeneponto Regency, 2021</i>	255
5.3.8	Luas Tanam, Luas Panen, Produksi, dan Rata-Rata Produksi Kacang Hijau Menurut Kecamatan di Kabupaten Jeneponto, 2021	256
	<i>Planted Area, Harvested Area, Production, and Average Production of Green Beans by Subdistricts in Jeneponto Regency, 2021</i>	256
5.3.9	Luas Lahan Sawah Menurut Jenis Pengairan di Kabupaten Jeneponto (Ha), 2021	257
	<i>Rice Field Area by Type of Irrigation in Jeneponto Regency (Ha), 2021</i>	257
5.3.10	Luas Lahan Menurut Penggunaannya di Kabupaten Jeneponto (Ha), 2021	258
	<i>Area by Its Use in Jeneponto Regency (Ha), 2021</i>	258
5.3.11	Luas Lahan Sawah Menurut Kecamatan dan Jenis Pengairan di Kabupaten Jeneponto (Ha), 2021	259
	<i>Rice Field Area by District and Type of Irrigation in Jeneponto Regency (Ha), 2021</i>	259
5.3.12	Luas Lahan Bukan Sawah Menurut Kecamatan dan Penggunaan Lahan di Kabupaten Jeneponto (Ha), 2021	260
	<i>Non-Paddy Field Area by Subdistrict and Land Use in Jeneponto Regency (Ha), 2021</i>	260
5.3.13	Luas Panen, Produksi Gabah Kering Giling (GKG), dan Produktivitas Padi di Kabupaten Jeneponto, 2020-2021	261
	<i>Harvested Area, Milled Dry Grain Production (GKG), and Rice Productivity in Jeneponto Regency, 2020-2021</i>	261
5.3.14	Luas Area Irigasi yang Menjadi Wewenang Kabupaten Jeneponto, 2021	262
	<i>Irrigation Area Under The Authority of Jeneponto Regency, 2021</i>	262

5.3.15	Luas Areal Sawah Irigasi dan Panjang Saluran Daerah Irigasi di Kabupaten Jeneponto, 2021.....	263
	<i>Area of Irrigated Rice Field and Length of Irrigation System in Jeneponto Regency, 2021</i>	<i>263</i>
5.3.16	Populasi Ternak Besar dan Kecil Menurut Jenisnya di Kabupaten Jeneponto, 2017–2021	264
	<i>Livestock Population by Kind of Livestock in Jeneponto Regency, 2017-2021</i>	<i>264</i>
5.3.17	Populasi Ternak Menurut Kecamatan di Kabupaten Jeneponto, 2021.....	265
	<i>Livestock Population per Subdistrict in Jeneponto Regency, 2021.....</i>	<i>265</i>
5.3.18	Populasi Unggas Menurut Jenisnya di Kabupaten Jeneponto, 2017-2021	266
	<i>Poultry Population by Kind of Poultry in Jeneponto Regency, 2017-2021...</i>	<i>266</i>
5.3.19	Populasi Unggas Menurut Kecamatan di Kabupaten Jeneponto, 2021	267
	<i>Poultry Population by Subdistrict in Jeneponto Regency, 2021</i>	<i>267</i>
5.3.20	Banyaknya Pematangan Menurut Jenis Ternak di Kabupaten Jeneponto (Ekor), 2017-2021	268
	<i>Number of Slaughtered Animals by Kind of Livestock in Jeneponto Regency (Unit), 2017-2021.....</i>	<i>268</i>
5.3.21	Banyaknya Ternak yang Dibawa Masuk Menurut Jenis Ternak di Kabupaten Jeneponto, 2021	269
	<i>Number of Incoming Livestock by Kind of Livestock in Jeneponto Regency, 2021</i>	<i>269</i>
5.3.22	Banyaknya Ternak yang Dibawa Keluar Menurut Jenis Ternak di Kabupaten Jeneponto, 2021	270
	<i>Number of Outcoming Livestock by Kind of Livestock in Jeneponto Regency, 2021</i>	<i>270</i>
5.3.23	Banyaknya Rumah Tangga Perikanan Laut dan Darat di Kabupaten Jeneponto, 2021.....	271
	<i>Number of Sea and Land Fishery Households in Jeneponto, 2021</i>	<i>271</i>
5.3.24	Produksi Perikanan Laut dan Darat di Kabupaten Jeneponto (ton), 2021	272
	<i>Fisheries Production in the Sea and Land in Jeneponto Regency (ton), 2021</i>	<i>272</i>

5.3.25	Banyaknya Perahu/Kapal Penangkap Ikan di Kabupaten Jeneponto, 2021 273 <i>Number of Non Motorized and Motorized Fishing Boats and Ships in Jeneponto Regency, 2021..... 273</i>	273
5.3.26	Banyaknya Alat Penangkap Ikan Menurut Jenisnya dan Kecamatan di Kabupaten Jeneponto, 2021 274 <i>Number of Fishery Tools by Type and Subdistrict in Jeneponto Regency, 2021 274</i>	274
5.3.27	Luas Areal Tambak Pantai Menurut Kecamatan di Kabupaten Jeneponto (Ha), 2021 276 <i>Area of Salty Fishpond by Subdistrict in Jeneponto Regency (Ha), 2021 276</i>	276
5.3.28	Produksi Budidaya Tambak Menurut Kecamatan di Kabupaten Jeneponto (ton), 2021 277 <i>Production of Salty and Fresh Water Fish Ponds by Subdistrict in Jeneponto Regency (ton), 2021 277</i>	277
5.3.29	Produksi Rumput Laut Menurut Kecamatan di Kabupaten Jeneponto (ton), 2017-2021 278 <i>Production of Seaweeds by Subdistrict in Jeneponto Regency (ton), 2017-2021 278</i>	278
5.3.30	Produksi Ikan Menurut Jenis Ikan di Kabupaten Jeneponto, 2021 ... 279 <i>Fish Production by Fish Type in Jeneponto Regency, 2021 279</i>	279
6.1	Jumlah Pelanggan Listrik, Daya Tersambung, Nilai Produksi, dan Daya Terjangkau di Kabupaten Jeneponto, 2019-2021 288 <i>Number of Electricity Consumers, Installed Capacity, Production Value, and Reaching Capacity in Jeneponto Regency, 2019-2021 288</i>	288
6.2	Jumlah Gardu dan Panjang Jaringan PLN Menurut Ranting/Subranting di Kabupaten Jeneponto, 2021 289 <i>Number of Relay Station and Network Length of PLN by Subbranch/Sub Subbranch in Jeneponto Regency, 2021..... 289</i>	289
6.3	Jumlah Pelanggan dan Air yang Disalurkan Menurut Kategori Pelanggan di Kabupaten Jeneponto, 2021 290 <i>Number of Customers and Distributed Water by Consumers Categories in Jeneponto Regency, 2021..... 290</i>	290
6.4	Bidang Usaha (Buah), Nilai Investasi, Nilai Bahan Baku, Nilai Produksi, dan	

	Nilai Tambah Industri di Kabupaten Jeneponto, 2018-2021	291
	<i>Business Sector, Investment Value, Raw Material Value, Production Value, and Value Added of Industrial Sector in Jeneponto Regency, 2018-2021</i>	<i>291</i>
6.5	Banyaknya Unit Usaha, Tenaga Kerja, Besarnya Investasi dan Nilai Produksi Industri Kecil di Kabupaten Jeneponto, 2018-2021	292
	<i>Number of Establishments, Workers, Investment and Production Value of Small Manufacturing in Jeneponto Regency, 2018-2021</i>	<i>292</i>
6.6	Jumlah Perusahaan, Tenaga Kerja, dan Investasi dari Tiap-Tiap Kelompok Industri Menurut Induk ISIC di Kabupaten Jeneponto, 2021	293
	<i>Number of Establishments, Workers, and Investment of Manufacturing Industries by Industrial Classification in Jeneponto Regency, 2021</i>	<i>293</i>
6.7	Luas Areal, Jumlah Unit Usaha, Jumlah Tenaga Kerja, dan Rata-Rata Produksi Penggaraman di Kabupaten Jeneponto, 2019-2021.....	294
	<i>Total Area, Number of Business Units, Number of Workers, and Average Salting Production in Jeneponto Regency, 2019-2021</i>	<i>294</i>
7.1	Jumlah Rumah Makan/Restoran ¹ Menurut Kecamatan di Kabupaten Jeneponto, 2020 dan 2021	302
	<i>Number of Restaurants¹ by Subdistrict in Jeneponto Regency, 2020 and 2021</i>	<i>302</i>
7.2	Jumlah Hotel dan Akomodasi Lainnya Menurut Klasifikasi di Kabupaten Jeneponto, 2021.....	303
	<i>Number of Hotel and Other Accomodations by Classification in Jeneponto Regency, 2021</i>	<i>303</i>
7.3	Banyaknya Tamu Asing dan Tamu Domestik yang Menginap Menurut Bulan di Kabupaten Jeneponto, 2021	304
	<i>Number of Foreign and Domestic Visitors by Month in Jeneponto Regency, 2021</i>	<i>304</i>
7.4	Tingkat Penghunian Kamar Hotel dan Akomodasi Lainnya Menurut Jenis Hotel dan Bulan di Kabupaten Jeneponto, 2021	305
	<i>Room Occupancy Rate of Hotels and Other Accommodation by Month in Jeneponto Regency, 2021.....</i>	<i>305</i>
7.5	Jumlah Potensi Objek Wisata Menurut Jenis Wisata dan Kecamatan di Kabupaten Jeneponto, 2021	306
	<i>Number of Potential Destination Object by Kind of Object and Subdistrict in</i>	

	Jeneponto Regency, 2021.....	306
8.1	TRANSPORTASI.....	314
	TRANSPORTATION	314
8.1.1	Panjang Jalan ¹ Menurut Tingkat Kewenangan Pemerintahan di Kabupaten Jeneponto (km), 2020-2021	314
	<i>Length of Roads¹ by Level of Government Authority in Jeneponto Regency (km), 2020-2021</i>	<i>314</i>
8.1.2	Panjang Jalan Menurut Jenis Permukaan Jalan di Kabupaten Jeneponto (km), 2017-2021	315
	<i>Length of Roads by Type of Road Surface in Jeneponto Regency (km), 2017-2021</i>	<i>315</i>
8.1.3	Panjang Jalan Menurut Kondisi Jalan di Kabupaten Jeneponto (km), 2017-2021	316
	<i>Length of Roads by Condition of Roads in Jeneponto Regency (km), 2017-2021</i>	<i>316</i>
8.1.4	Panjang Jalan Menurut Kelas Jalan di Kabupaten Jeneponto (km), 2017-2021	317
	<i>Length of Roads by Class of Roads in Jeneponto Regency (km), 2017-2021</i>	<i>317</i>
8.1.5	Jumlah dan Panjang Jembatan Menurut Jenis Jembatan di Kabupaten Jeneponto, 2020-2021	318
	<i>Number and Long Bridge by Type Bridge in Jeneponto Regency, 2020-2021</i>	<i>318</i>
8.1.6	Jumlah Jembatan Menurut Kondisi Jembatan di Kabupaten Jeneponto, 2020-2021	319
	<i>Number of Bridge by Bridge Condition in Jeneponto Regency, 2020-2021.</i>	<i>319</i>
8.1.7	Jumlah Jembatan Menurut Dimensi Jembatan di Kabupaten Jeneponto, 2021	320
	<i>Number of Bridge by Bridge Dimension in Jeneponto Regency, 2021.....</i>	<i>320</i>
8.1.8	Jumlah Kendaraan Bermotor Roda 4-6 (Wajib Uji) di Kabupaten Jeneponto, 2018-2021	321
	<i>Number of Vehicles with 4-6 Wheels (Have to be Tested) in Jeneponto Regency, 2018-2021.....</i>	<i>321</i>

8.1.9	Banyaknya Kunjungan Kapal dan Jumlah/Isi Kotor Menurut Bulan di Pelabuhan Jeneponto, 2021	322
	<i>Number of Ship Visiting and Gross Capacity by Month at Port of Jeneponto, 2021</i>	322
8.1.10	Banyaknya Barang yang Dibongkar Melalui Pelabuhan Laut Jeneponto Menurut Kelompok Barang, 2018-2021	323
	<i>Number of Luggage Unloaded at Sea Port of Jeneponto by Goods Categories, 2018-2021</i>	323
8.1.11	Banyaknya Barang yang Dimuat Melalui Pelabuhan Laut Jeneponto Menurut Kelompok Barang, 2018-2021	324
	<i>Number of Luggage Loaded at Sea Port of Jeneponto by Goods Categories, 2018-2021</i>	324
8.2	KOMUNIKASI	325
	COMMUNICATION	325
8.2.1	Banyaknya Kantor Pos Menurut Kecamatan di Kabupaten Jeneponto, 2018-2021	325
	<i>Number of Post Office by Subdistrict in Jeneponto Regency, 2018-2021</i>	325
8.2.2	Banyaknya Surat Pos yang Dikirim Kantor Pos Menurut Jenis Surat di Kabupaten Jeneponto, 2018-2021	326
	<i>Number of Mail Send by Post Office by Kind of Mails in Jeneponto Regency, 2018-2021</i>	326
8.2.3	Banyaknya Surat Pos yang Diterima Kantor Pos Menurut Jenis Surat di Kabupaten Jeneponto, 2018-2021	327
	<i>Number of Mail Received by Post Office by Kind of Mails in Jeneponto Regency, 2018-2021</i>	327
8.2.4	Banyaknya Paket Pos pada Kantor Pos Menurut Jenis Paket di Kabupaten Jeneponto, 2018-2021	328
	<i>Number of Post Packages at the Post Office by Kind of Packages in Jeneponto Regency, 2018-2021</i>	328
8.2.5	Banyaknya Wesel Pos di Kabupaten Jeneponto, 2017-2020	329
	<i>Number of Money Order in Jeneponto Regency, 2018-2021</i>	329
8.2.6	Banyaknya Tabungan Melalui Kantor Pos di Kabupaten Jeneponto, 2017-2021	330
	<i>Number of Saving to the Post Office in Jeneponto Regency, 2017-2021</i>	330

8.2.7	Banyaknya Giro Pos, Cek Pos, dan Pembayaran Pensiun pada Kantor Pos di Kabupaten Jeneponto, 2021.....	331
	<i>Number of Post Giro, Post Check, and Pension Payment at the Post Office in Jeneponto Regency, 2021.....</i>	331
8.2.8	Banyaknya Sambungan dan Pelanggan Indihome di Kabupaten Jeneponto, 2020-2021	332
	<i>Number of Connection and Customers of Indihome in Jeneponto Regency, 2020-2021</i>	332
9.1	Jumlah Koperasi Aktif Menurut Kecamatan di Kabupaten Jeneponto, 2019–2021	338
	<i>Number of Active Cooperative by Subdistrict in Jeneponto Regency, 2019–2021</i>	338
9.2	Jumlah Anggota Koperasi Menurut Kecamatan dan Jenis Kelamin di Kabupaten Jeneponto, 2021	339
	<i>Number of Cooperative Members by Subdistrict and Sex in Jeneponto Regency, 2021</i>	339
9.3	Jumlah Modal Koperasi Menurut Kecamatan di Kabupaten Jeneponto (ribu rupiah), 2021	340
	<i>Number of Cooperative Capital by Subdistrict in Jeneponto Regency (thousand rupiahs), 2021</i>	340
9.4	Jumlah Volume Usaha dan SHU Koperasi Menurut Kecamatan di Kabupaten Jeneponto (ribu rupiah), 2021	341
	<i>Number of Cooperative Business Volume and SHU by Subdistrict in Jeneponto Regency (thousand rupiahs), 2021</i>	341
9.5	Banyaknya Uang Pinjaman dan Pelunasan Kredit per Bulan pada PT Pegadaian (Persero) Cabang Jeneponto, 2021	342
	<i>Number of Credit And Debt Repayment by Month at Pawn Service Branch of Jeneponto (thousand rupiahs), 2021</i>	342
9.6	Banyaknya Barang Jaminan yang Dilelang dan Sisa Kredit Pinjaman yang Belum Dilunasi per Bulan pada PT Pegadaian (Persero) Cabang Jeneponto, 2021.....	343
	<i>Number of Collateral Items that Are Auctioned and Remaining Credit Loans that Have Not Been Repaid by Month at Pawn Service Branch of Jeneponto (thousand rupiahs), 2021</i>	343

9.7	Jumlah Bank Menurut Kelompok Bank di Kabupaten Jeneponto, 2020–2021	344
	<i>Number of Banks by Groups in Jeneponto Regency, 2020-2021.....</i>	344
9.8	Jumlah Pinjaman Bank Umum Menurut Lapangan Usaha (Sektor Ekonomi) per Bulan di Kabupaten Jeneponto (juta rupiah), 2021	345
	<i>Number of Commercial Bank Loans by Economic Sector per Month in Jeneponto Regency (million rupiahs), 2021</i>	345
9.9	Jumlah Pinjaman Bank Umum Menurut Penggunaan (KI/KMK/KK) per Bulan di Kabupaten Jeneponto, 2021	348
	<i>Number of Commercial Bank Loans by Usage (KI / KMK / KK) per Month in Jeneponto Regency, 2021.....</i>	348
9.10	Jumlah Pinjaman Bank Umum Menurut Skala Bisnis (UMKM/Non UMKM) per Bulan di Kabupaten Jeneponto, 2021	350
	<i>Number of Commercial Bank Loans by Business Scale (MSME/Non-MSME) per Month in Jeneponto Regency, 2021</i>	350
9.11	Posisi Pinjaman Bank Umum pada UMKM Menurut Lapangan Usaha per Bulan di Kabupaten Jeneponto (juta rupiah), 2021	351
	<i>Commercial Bank Loans Position to MSMEs by Industry per Month in Jeneponto Regency (million rupiahs), 2021</i>	351
9.12	Posisi Pinjaman Bank Umum pada UMKM Menurut Jenis Penggunaan per Bulan di Kabupaten Jeneponto, 2021	354
	<i>Commercial Bank Loans Position to MSMEs by Type of Usage per Month in Jeneponto Regency, 2021.....</i>	354
9.13	Posisi Pinjaman (Rupiah dan Valuta Asing) yang Diberikan oleh Bank Konvensional - Persero Menurut Jenis Penggunaan dan Bulan di Kabupaten Jeneponto, 2021	355
	<i>Loan (Rupiah and Foreign Currency) Position Provided by Conventional Banks - Persero by Type of Use and Month in Jeneponto Regency, 2021</i>	355
9.14	Posisi Pinjaman (Rupiah dan Valuta Asing) yang Diberikan oleh Bank Umum Konvensional - Pembangunan Daerah Menurut Jenis Penggunaan dan Bulan di Kabupaten Jeneponto, 2021	357
	<i>Loan (Rupiah and Foreign Currency) Position Provided by Conventional Commercial Banks - Regional Banks by Type of Use and Month in Jeneponto Regency, 2021</i>	357

9.15	Jumlah Rekening dan Nominal Giro Bank Umum per Bulan di Kabupaten Jeneponto, 2021.....	358
	Number of Accounts and Current Accounts of Commercial Banks per Month in Jeneponto Regency, 2021	358
9.16	Jumlah Rekening dan Nominal Tabungan Bank Umum per Bulan di Kabupaten Jeneponto, 2021	359
	Number of Accounts and Nominal of Commercial Bank Savings per Month in Jeneponto Regency, 2021	359
9.17	Jumlah Rekening dan Nominal Deposito Bank Umum per Bulan di Kabupaten Jeneponto, 2021	360
	Number of Accounts and Nominal Deposits for Commercial Banks per Month in Jeneponto Regency, 2021	360
10.2	Persentase Pengeluaran per Kapita Sebulan Menurut Kelompok Komoditas Bukan Makanan di Kabupaten Jeneponto, 2021.....	365
	<i>Percentage of Monthly Expenditure per Capita by Non Food Commodity Group in Jeneponto Regency, 2021</i>	365
10.1	Rata-rata Pengeluaran per Kapita Sebulan Menurut Kelompok Komoditas di Kabupaten Jeneponto (Rupiah), 2020 dan 2021	366
	<i>Monthly Average Expenditure per Capita by Commodity Group in Jeneponto Regency (Rupiahs), 2020 and 2021</i>	366
10.2	Persentase Pengeluaran per Kapita Sebulan Menurut Kelompok Komoditas di Kabupaten Jeneponto, 2020 dan 2021	367
	<i>Percentage of Monthly Expenditure per Capita by Commodity Group in Jeneponto Regency, 2020 and 2021</i>	367
10.3	Persentase Penduduk Menurut Golongan Pengeluaran per Kapita Sebulan di Kabupaten Jeneponto, 2021	368
	<i>Percentage of Population by Per Capita Spending Group a Month in Jeneponto Regency, 2021.....</i>	368
11.1	Jumlah Sarana Perdagangan Menurut Jenisnya di Kabupaten Jeneponto, 2021	374
	<i>Number of Trading Facilities by Type of Facility in Jeneponto Regency, 2021</i>	374
11.2	Banyaknya Tanda Daftar Perusahaan (TDP) yang Diterbitkan Dinas Perindustrian dan Perdagangan Kabupaten Jeneponto, 2019-2021	375
	<i>Number of Sign Company Registration (TDP) Issued by Industrial and Trade</i>	

	<i>Service in Jeneponto Regency, 2019-2021</i>	375
11.3	Banyaknya Komoditi Beras Lokal oleh Bulog per Bulan Menurut KUD dan Non KUD di Kabupaten Jeneponto (kg), 2021	376
	<i>Number of Local Rice by Bulog a Month by KUD and Non KUD in Jeneponto Regency (kg), 2021</i>	376
11.4	Banyaknya Beras Lokal dan Impor yang Disalurkan oleh Bulog di Kabupaten Jeneponto (kg), 2017–2021	377
	<i>Number of Local and Import Rice Channelled by Bulog in Jeneponto Regency (kg), 2017–2021</i>	377
12.1	Produk Domestik Regional Bruto Atas Dasar Harga Berlaku Menurut Lapangan Usaha di Kabupaten Jeneponto (juta rupiah), 2017–2021	388
	<i>Gross Regional Domestic Product at Current Market Prices by Industry in Jeneponto Regency (million rupiahs), 2017–2021</i>	388
12.2	Produk Domestik Regional Bruto Atas Dasar Harga Konstan 2010 Menurut Lapangan Usaha di Kabupaten Jeneponto (juta rupiah), 2017–2021	390
	<i>Gross Regional Domestic Product at 2010 Constant Market Prices by Industry in Jeneponto Regency (million rupiahs), 2017–2021</i>	390
12.3	Distribusi Persentase Produk Domestik Regional Bruto Atas Dasar Harga Berlaku Menurut Lapangan Usaha di Kabupaten Jeneponto, 2017–2021	392
	<i>Percentage Distribution of Gross Regional Domestic Product at Current Market Prices by Industry in Jeneponto Regency, 2016–2020</i>	392
12.4	Laju Pertumbuhan Produk Domestik Regional Bruto Atas Dasar Harga Konstan 2010 Menurut Lapangan Usaha di Kabupaten Jeneponto (persen), 2017–2021	394
	<i>Growth Rate of Gross Regional Domestic Product at 2010 Constant Market Prices by Industry in Jeneponto Regency (percent), 2017–2021</i>	394
12.5	Produk Domestik Regional Bruto Atas Dasar Harga Berlaku Menurut Jenis Pengeluaran di Kabupaten Jeneponto (juta rupiah), 2017–2020	396
	<i>Gross Regional Domestic Product at Current Market Prices by Type of Expenditure in Jeneponto Regency (million rupiahs), 2017–2020</i>	396
12.5	Produk Domestik Regional Bruto Atas Dasar Harga Konstan 2010 Menurut Jenis Pengeluaran di Kabupaten Jeneponto (juta rupiah),	

	2017–2020.....	397
	Gross Regional Domestic Product at 2010 Constant Market Prices by Type of Expenditure in Jeneponto Regency (million rupiahs), 2017–2020.....	397
13.1	Jumlah Penduduk Menurut Kabupaten/Kota di Provinsi Sulawesi Selatan, 2017–2021	404
	<i>Population by Regency/Municipality in Sulawesi Selatan Province, 2017–2021</i>	<i>404</i>
13.2	Laju Pertumbuhan Produk Domestik Regional Bruto Atas Dasar Harga Konstan 2010 Menurut Kabupaten/Kota di Provinsi Sulawesi Selatan (persen), 2017–2021	405
	Rate of Growth of Gross Regional Domestic Products at Constant 2010 Prices by Regency/Municipality in Sulawesi Selatan Province (percent), 2017–2021	405
13.3	Jumlah Penduduk Miskin Menurut Kabupaten/Kota di Provinsi Sulawesi Selatan (ribu), 2017–2021	406
	<i>Number of Poor Population by Regency/Municipality in Sulawesi Selatan Province (thousand), 2017–2021</i>	<i>406</i>
13.4	Indeks Pembangunan Manusia Menurut Kabupaten/Kota di Provinsi Sulawesi Selatan, 2017–2021	407
	<i>Human Development Index by Regency/Municipality in Sulawesi Selatan Province, 2017–2021</i>	<i>407</i>

DAFTAR GAMBAR/LIST OF FIGURES

		Halaman Page
1.	Persentase Luas Wilayah Kecamatan Terhadap Luas Kabupaten Jeneponto (%), 2021	5
	<i>Percentage of Subdistrict Area to the Regency Area (%), 2021</i>	5
2.1	Banyaknya Desa dan Kelurahan pada Setiap Kecamatan di Kabupaten Jeneponto, 2021	18
	<i>Number of Villages/Wards of Each Subdistrict in Jeneponto Regency, 2021</i>	18
2.2	Persentase Pegawai Negeri Sipil Menurut Jenis Kelamin di Kabupaten Jeneponto, 2021	19
	<i>Percentage of Civil Servant by Sex In Jeneponto Regency, 2021</i>	19
3.1	Komposisi Penduduk Kabupaten Jeneponto Menurut Kecamatan dan Jenis Kelamin, 2021	54
	<i>Population Composition in Jeneponto Regency by Subdistrict and Sex, 2021</i>	54
3.2	Piramida Penduduk Menurut Kelompok Umur dan Jenis Kelamin di Kabupaten Jeneponto, 2021	55
	<i>Population Pyramid by Age Groups and Sex in Jeneponto Regency, 2021</i>	55
4.1	Jumlah Sekolah Negeri dan Swasta di Kabupaten Jeneponto, 2021/2022	78
	<i>Number of State and Private Schools of Jeneponto Regency, 2021/2022</i>	78
4.2	Jumlah Tenaga Kesehatan Menurut Kecamatan di Kabupaten Jeneponto, 2021	79
	<i>Number of Health Personel by Subdistrict in Jeneponto Regency, 2021</i>	79
5.1	Distribusi Produksi Padi Menurut Kecamatan di Kabupaten Jeneponto, 2021	192
	<i>Distribution of Rice Production by Subdistrict in Jeneponto Regency, 2021</i>	192
5.2	Populasi Ternak Besar Menurut Jenis Ternak di Kabupaten Jeneponto, 2019-2021	193

	<i>Livestock Population by Type of Livestock in Jeneponto Regency, 2019-2021</i>	193
6.1	Jumlah Pelanggan Listrik di Kabupaten Jeneponto, 2019-2021 <i>Number of Electricity Customers in Jeneponto Regency, 2019-2021</i>	286
6.2	Distribusi Air PDAM Menurut Kategori Pelanggan di Kabupaten Jeneponto, 2021..... <i>PDAM Water distribution by Consumers Categories in Jeneponto Regency, 2021</i>	287
7.1	Perkembangan Kunjungan Wisatawan Menurut Bulan di Kabupaten Jeneponto, 2021..... <i>Progress of Tourist Visits by Month in Jeneponto Regency, 2021</i>	300
7.2	Jumlah Potensi Objek Wisata Menurut Jenis Wisata di Kabupaten Jeneponto, 2021..... <i>Number of Potential Destination Object by Kind of Object in Jeneponto Regency, 2021</i>	301
8.1	Panjang Jalan Menurut Jenis Permukaan Jalan di Kabupaten Jeneponto, 2021	312
8.2	Perkembangan Jumlah Kendaraan Bermotor di Kabupaten Jeneponto, 2018-2021	313
9.1	Jumlah Koperasi Aktif Menurut Kecamatan di Kabupaten Jeneponto, 2021	336
9.2	Jumlah Bank Menurut Kelompok Bank di Kabupaten Jeneponto, 2021 <i>Number of Banks by Groups in Jeneponto Regency, 2021</i>	337
10.1	Persentase Penduduk Menurut Golongan Pengeluaran Per Kapita Sebulan di Kabupaten Jeneponto, 2021	364
11.1	Persentase Tanda Daftar Perusahaan (TDP) yang Diterbitkan Dinas	364

	Perindustrian dan Perdagangan Kabupaten Jeneponto, 2021	372
	<i>Percentage of Sign Company Registration (TDP) Issued by Industrial and Trade Service in Jeneponto Regency, 2021</i>	<i>372</i>
11.2	Persentase Beras Lokal dan Impor yang Disalurkan oleh Bulog di Kabupaten Jeneponto, 2017–2021	373
	<i>Percentage of Local and Import Rice Channelled by Bulog in Jeneponto Regency, 2017–2021</i>	<i>373</i>
12.1	Distribusi Persentase Produk Domestik Regional Bruto Atas Dasar Harga Berlaku Menurut Lapangan Usaha di Kabupaten Jeneponto, 2021 ..	386
	<i>Percentage Distribution of Gross Regional Domestic Product at Current Market Prices by Industry in Jeneponto Regency, 2021</i>	<i>386</i>
12.2	Laju Pertumbuhan Produk Domestik Regional Bruto Atas Dasar Harga Konstan 2010 Menurut Lapangan Usaha di Kabupaten Jeneponto (persen), 2021	387
	<i>Growth Rate of Gross Regional Domestic Product at 2010 Constant Market Prices by Industry in Jeneponto Regency (percent), 2021.....</i>	<i>387</i>
13.1	Distribusi Persentase Penduduk Menurut Kabupaten/Kota di Provinsi Sulawesi Selatan, 2021	402
	<i>Percentage Distribution of Population by Regency/Municipality in Sulawesi Selatan Province, 2021</i>	<i>402</i>
13.2	Indeks Pembangunan Manusia Menurut Kabupaten/Kota di Provinsi Sulawesi Selatan, 2021	403
	<i>Human Development Index by Regency/Municipality in Sulawesi Selatan Province, 2021</i>	<i>403</i>

PENJELASAN UMUM/EXPLANATORY NOTES

Tanda-tanda, satuan-satuan, dan lain-lainnya yang digunakan dalam publikasi ini adalah sebagai berikut:

Symbols, measurement units, and acronyms which are used in this publication, are as follows:

1. TANDA-TANDA/SYMBOLS

Data tidak tersedia/ <i>Data not available</i>	: ...
Tidak ada atau nol / <i>Null or zero</i>	: -
Data dapat diabaikan/ <i>Data negligible</i>	: 0
Tanda decimal/ <i>Decimal point</i>	: ,
Data tidak dapat ditampilkan/ <i>Not applicable</i>	: NA
Angka estimasi/ <i>Estimated figures</i>	: e
Angka diperbaiki/ <i>Revised figures</i>	: r
Angka sementara/ <i>Preliminary figures</i>	: x
Angka sangat sementara/ <i>Very preliminary figures</i>	: xx
Angka sangat sangat sementara/ <i>Very very preliminary figures</i>	: xxx

2. SATUAN/UNITS

barel/ <i>barrel</i>	: 158,99 liter/ <i>litres</i> = 1/6,2898 m ³
hektar (ha)/ <i>hectare (ha)</i>	: 10 000 m ²
kilometer (km)/ <i>kilometres (km)</i>	: 1 000 meter/ <i>meters (m)</i>
knot/ <i>knot</i>	: 1,8523 km/jam (<i>km/hour</i>)
kuintal/ <i>quintal</i>	: 100 kg
KWh	: 1 000 Watt hour
MWh	: 1 000 KWh
liter (untuk beras)/ <i>litre (for rice)</i>	: 0,80 kg
MMSCF	: 1/35,3 m ³
metrik ton (m.ton)/ <i>metric ton (m. ton)</i>	: 0,98421 long ton = 1 000 kg
ons/ <i>ounce</i>	: 28,31 gram/ <i>grams</i>
ton	: 1 000 kg

Satuan lain: buah, dus, butir, helai/lembar, kaleng, batang, pulsa, ton kilometer (ton-km), jam, menit, persen (%).

Other units: unit, pack, pieces, sheet, tin, pulse, ton-kilometres(ton-km), hour, minute, percent (%).

Perbedaan angka di belakang koma disebabkan oleh pembulatan angka.

The difference in decimal numbers is caused by rounding.

DAFTAR SINGKATAN/ LIST OF ABBREVIATIONS

SI	: Stasiun Iklim
SIMPK	: Stasiun Meteorologi Pertanian Khusus
t.t	: Tempat tidur
BCG	: Bacillus Calmette Guerin
DPT	: Difteri, Pertusis, Tetanus
TT	: Tetanus Toxoid
IOT	: Industri Obat Tradisional/ <i>Traditional Medicine Industry</i>
IKOT	: Industri Kecil Obat Tradisional/ <i>Traditional Medicine Small</i>
Alkes	: Alat kesehatan/ <i>Health Kits</i>
PKRT	: Perbekalan Kesehatan Rumah tangga/ <i>Household Health Logistics</i>
Kompl	: Komplemen/ <i>Complement</i>
IRTP	: Industri Pangan Produksi Rumah Tangga/ <i>Foods Home Industry</i>
PBF	: Pedagang Besar Farmasi/ <i>Pharmacy Whole-seller</i>
GFK	: Gudang Farmasi Kab/Kota/Regency/ <i>Municipality Pharmacy Warehouse</i>
RB	: Rumah Bersalin/ <i>Delivery House</i>
Pustu	: Puskesmas pembantu/ <i>Auxiliary Public Health Center</i>
BP	: Balai Pengobatan/ <i>Polyclinic</i>
TPS	: Tempat Pembuangan Sementara/ <i>Landfill</i>
Jamkesmas	: Jaminan kesehatan masyarakat miskin/ <i>Poor public health insurance</i>
PJKMU	: Program Jaminan Kesehatan Masyarakat Umum
SIUP	: Surat Ijin Usaha Perdagangan/ <i>Trading Permission Letter</i>
TDP	: Tanda Daftar Perusahaan/ <i>Company Registration Identity</i>
API	: Angka Pengenal Importir/ <i>Importer's Identity Number</i>

Statistik Kunci, 2019–2021

Key Statistics, 2019–2021

Rincian/Description	Satuan/Unit	2019	2020	2021
(1)	(2)	(3)	(4)	(5)
SOSIAL/SOCIAL				
Penduduk ¹ /Population ¹	ribu/thousand	363,792	401,610	405,508
Laju Pertumbuhan Penduduk ¹ /Population Growth ¹	%	0,55	1,72	1,55
Angka Harapan Hidup ^{1-e} /Life Expectancy Rate ¹	tahun/years	66,24	66,39	66,49
Angka Melek Huruf Usia 15+/Literacy Rate Aged 15+	%	85,46	85,24	80,56
Tingkat Partisipasi Angkatan Kerja -TPAK ^{2,3} Labour Force Participation Rate-LFPR ^{2,3}	%	66,41	68,87	67,39
Tingkat Pengangguran Terbuka-TPT ² Unemployment Rate-UR ²	%	2,12	2,31	2,38
Penduduk Miskin ⁴ /Poor People ⁴	ribu/thousand	54,05	53,24	52,35
Persentase Penduduk Miskin ⁴ Percentage of Poor People ⁴	%	14,88	14,58	14,28
Indeks Pembangunan Manusia-IPM ⁵ Human Development Index ⁵	–	64,00	64,26	64,56
EKONOMI/ECONOMIC				
Produk Domestik Regional Bruto (PDRB) Harga Berlaku ⁶ Gross Regional Domestic Bruto (GRDP) at Current Price ⁶	milyar rupiah billion rupiahs	10 089,86	10 288,56	11 053,25
Laju Pertumbuhan Ekonomi ⁷ /Economic Growth ⁷	%	5,47	0,16	5,40
PDRB Per Kapita Harga Berlaku ^{6,8} Per Capita of GRDP at Current Price ^{6,8}	juta rupiah million rupiahs	27,74	25,70	27,26

Catatan/Notes: ¹ Jumlah penduduk 2019 menggunakan hasil proyeksi penduduk Indonesia 2010–2035 (pertengahan tahun/ Juni), sedangkan jumlah penduduk 2020 menggunakan hasil Sensus Penduduk 2020/Population in 2019 use the result of Indonesia population projection 2010–2035 (mid year/June), while population in 2020 use the result of 2020 Population Census

² Kondisi Agustus/Condition at August

³ Menggunakan penimbang hasil proyeksi penduduk tahun 2010–2035/Weighted by the 2010–2035 population projection

⁴ Kondisi Maret/Condition at March

⁵ Sejak tahun 2010, IPM dihitung dengan metode baru. Komponen IPM metode baru adalah angka harapan hidup saat lahir, harapan lama sekolah, rata-rata lama sekolah, dan pengeluaran per kapita/Since 2010, HDI was calculated using new method. New HDI component are life expectancy at birth, expected years of schooling, means years of schooling, and expenditure per capita

⁶ Mulai tahun 2010 mengadopsi System of National Account 2008 (SNA 2008)/Since 2010 is in line with System of National Account 2008 (SNA 2008)

⁷ Menggunakan tahun dasar 2010 (2010=100)/Using 2010 base year (2010=100)

⁸ Menggunakan proyeksi penduduk berdasarkan hasil SP2010/Using population projection based on SP2010



LUAS WILAYAH **749,79** KM²

MEMILIKI **11** KECAMATAN

Sumber Data : Badan Pertanahan Nasional Kabupaten Jeneponto, 2021



Batas Utara:
Kabupaten Gowa dan Takalar

Batas Barat:
Kabupaten Takalar

Batas Selatan:
Laut Flores

Batas Timur:
Kabupaten Bantaeng

PENJELASAN TEKNIS

1. Letak Geografi dan Luas Wilayah
Kabupaten Jeneponto terletak antara $5^{\circ} 23' 12'' - 5^{\circ} 42' 1,2''$ Lintang Selatan dan $119^{\circ} 29' 12'' - 119^{\circ} 56' 44,9''$ Bujur Timur, berbatasan dengan Kabupaten Gowa dan Takalar di sebelah utara, Kabupaten Bantaeng di sebelah timur, Kabupaten Takalar sebelah barat dan Laut Flores di sebelah selatan. Luas wilayah Kabupaten Jeneponto tercatat 749,79 km² yang meliputi 11 kecamatan.
2. Kondisi Tanah (Topografi)
Topografi Kabupaten Jeneponto pada bagian utara terdiri dari dataran tinggi dengan ketinggian 500 sampai dengan 1400 meter di atas permukaan laut, bagian tengah dengan ketinggian 100 sampai dengan 500 meter dari permukaan laut, dan pada bagian selatan meliputi wilayah dataran rendah dengan ketinggian 0 sampai dengan 150 meter di atas permukaan laut.
3. Jenis Tanah
Jenis tanah di Kabupaten Jeneponto terdapat 6 (enam) jenis:
 - Jenis tanah Alluvial terdapat di Kecamatan Bangkala, Binamu, dan Tamalatea
 - Jenis tanah Gromosal terdapat di Kecamatan Tamalatea, Binamu, Bangkala, dan Batang
 - Jenis tanah Maditeren terdapat di kecamatan Bangkala, Batang, Kelara, dan Binamu
 - Jenis tanah Latosol terdapat di Kecamatan Bangkala, Tamalatea, dan Kelara
 - Jenis Tanah Andosil terdapat di Kecamatan Kelara
 - Jenis Tanah Regonal terdapat pada 11 Kecamatan di Kabupaten Jeneponto.

TECHNICAL NOTES

1. *Location of Geography and Regional Area*
Jeneponto is located between $5^{\circ} 23' 12'' - 5^{\circ} 42' 1,2''$ South Latitude and $119^{\circ} 29' 12'' - 119^{\circ} 56' 44,9''$ East Longitude, bordered by Gowa Regency and Takalar in the north, Bantaeng in the east, Takalar in the west and Flores Sea in the south. The total area of Jeneponto is recorded 749,79 km² covering 11 districts.
2. *Soil Conditions (Topography)*
Topography Jeneponto in the northern part consists of a plateau with an altitude of 500 to 1400 meters above sea level, the middle part with a height of 100 to 500 meters above sea level, and in the southern part includes the lowland areas with an altitude of 0 to 150 meters above sea level.
3. *Soil type*
There are six (6) types of soil in Jeneponto:
 - *Alluvial soil types are found in Bangkala, Binamu, and Tamalatea Subdistrict*
 - *Gromosal soil types are found in Tamalatea, Binamu, Bangkala, and Batang Subdistrict*
 - *Maditeren soil types are found in Bangkala, Batang, Kelara, and Binamu Subdistrict*
 - *Latosol soil types are found in Bangkala, Tamalatea, and Kelara Subdistrict*
 - *Andosil soil types are found in Kelara Subdistrict*
 - *Regonal soil types are found in 11 subdistricts in Jeneponto.*

PENJELASAN TEKNIS

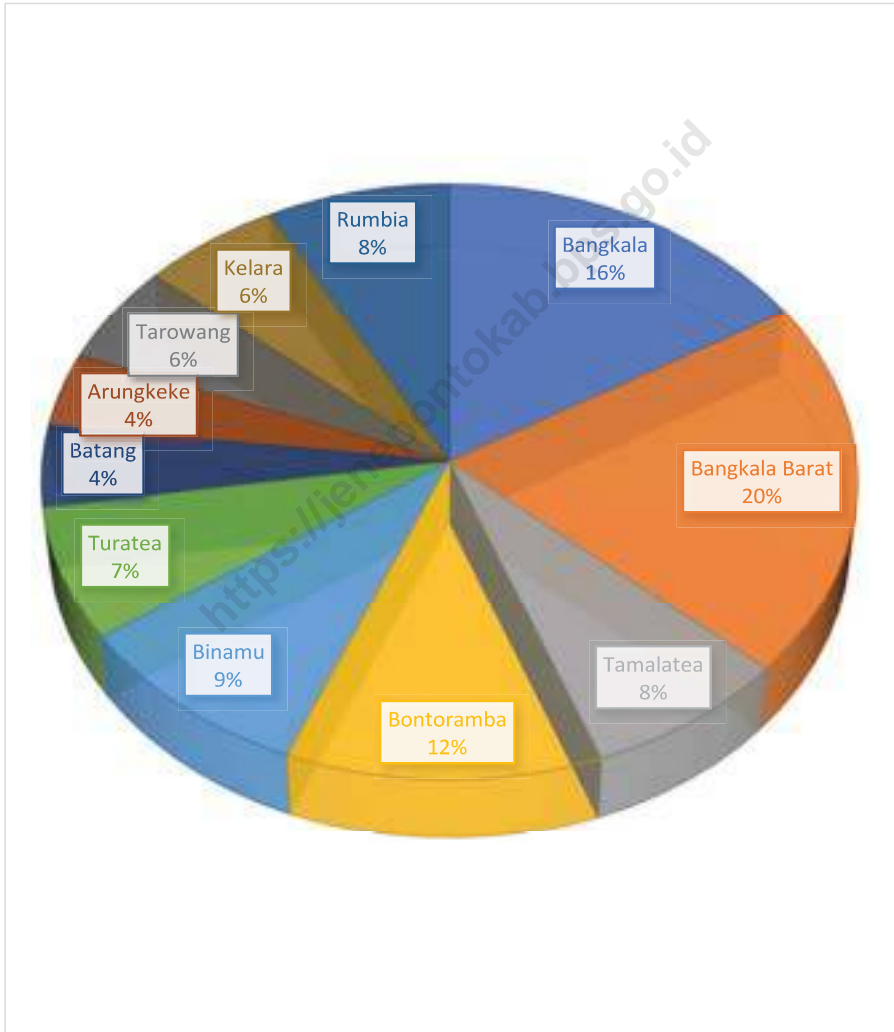
4. Perairan
Kabupaten Jeneponto memiliki beberapa sungai (hidrologi) yang sebagian telah dibendung yaitu Kelara, Tino, Poko Bulu yang telah berfungsi untuk mengairi sebagian lahan persawahan. Daerah Bagian Selatan memiliki perairan Laut (Flores Sea) dengan panjang pantai berkisar 114 km.

TECHNICAL NOTES

4. Waters
Jeneponto has several rivers (hydrology) which has been partly dammed namely Kelara, Tino, Poko Bulu which has functioned to irrigate rice fields. Southern regions have Sea waters (Flores Sea) with a length of 114 km coastal ranges.

<https://jenepontokab.bps.go.id>

Gambar 1. **Persentase Luas Wilayah Kecamatan Terhadap Luas Kabupaten Jeneponto (%), 2021**
Figures 1. **Percentage of Subdistrict Area to the Regency Area (%), 2021**



Sumber/Source: Badan Pertanahan Nasional Kabupaten Jeneponto
National Land Board of Jeneponto

1.1. KEADAAN GEOGRAFI GEOGRAPHY CONDITION

Tabel 1.1.1 **Luas Daerah dan Jumlah Pulau Menurut Kecamatan di Kabupaten Jeneponto, (2021)**
Table 1.1.1 **Total Area and Number of Islands by Subdistrict in Jeneponto Regency, (2021)**

Kecamatan Subdistrict	Ibukota Kecamatan Capital of Subdistrict	Luas Total Area (km ² /sq.km)
(1)	(2)	(3)
Bangkala	Allu	121,82
Bangkala Barat	Bulu Jaya	152,96
Tamalatea	Tanetea	57,58
Bontoramba	Bontoramba	88,30
Binamu	Bontosunggu	69,49
Turatea	Paitana	53,76
Batang	Togo-Togo	33,04
Arungkeke	Tamanroya	29,91
Tarowang	Tarowang	40,68
Kelara	Tolo	43,95
Rumbia	Rumbia	58,30
Kabupaten Jeneponto	Jeneponto	749,79

Lanjutan Tabel/*Continued Table* 1.1.1

Kecamatan <i>Subdistrict</i>	Persentase terhadap Luas Kabupaten <i>Percentage to Regency Area</i>	Jumlah Pulau ¹ <i>Number of Islands¹</i>
(1)	(4)	(5)
Bangkala	16,25	1
Bangkala Barat	20,40	0
Tamalatea	7,68	0
Bontoramba	11,78	0
Binamu	9,27	0
Turatea	7,17	0
Batang	4,41	0
Arungkeke	3,99	0
Tarowang	5,43	0
Kelara	5,86	0
Rumbia	7,78	0
Kabupaten Jeneponto	100,00	1

Catatan/Note: ¹ Data jumlah pulau bersumber dari BIG (Badan Informasi Geospasial)

Sumber/Source: Badan Pertanahan Nasional Kabupaten Jeneponto, 2021

National Land Board of Jeneponto, 2021

Tabel
Table 1.1.2**Tinggi Wilayah dan Jarak ke Ibukota Kabupaten Menurut Kecamatan di Kabupaten Jeneponto, 2021**
Altitude and Distance to the Capital of Regency by Subdistrict in Jeneponto Regency, 2021

Kecamatan Subdistrict	Tinggi Wilayah (mdpl) Altitude (m a.s.l)	Jarak ke Ibukota Distance to the Capital
(1)	(2)	(3)
Bangkala	17,00	26,30
Bangkala Barat	67,00	40,70
Tamalatea	71,00	9,90
Bontoramba	39,00	18
Binamu	65,00	0
Turatea	178,00	13,10
Batang	41,00	15,80
Arungkeke	26,00	9,10
Tarowang	39,00	18,90
Kelara	221,00	14,80
Rumbia	509,00	31,80
Kabupaten Jeneponto	–	–

Sumber/Source: Badan Pertanahan Nasional Kabupaten Jeneponto, 2021
National Land Board of Jeneponto, 2021

Tabel
Table 1.1.3

**Keadaan Geografis dan Batas Administrasi Wilayah
Kabupaten Jeneponto, 2021**
*Geographical Condition and Administrative Boundaries of
Jeneponto Regency, 2021*

Keadaan Geografis <i>Geographical Condition</i>	
Kabupaten Jeneponto Secara Geografis Terletak Antara : <i>Geographically, Jeneponto Regency Lies Between :</i>	
5° 23'12" - 5° 42'1,2"	Lintang Selatan / <i>South Latitude</i>
119° 29'12" - 119° 56' 44,9'	Bujur Timur / <i>East Longitude</i>
Kabupaten Jeneponto Dibatasi : <i>Jeneponto Regency Was Bounded By :</i>	
Sebelah Utara/ <i>North Side</i>	: Kabupaten Gowa dan Takalar/ <i>Gowa and Takalar Regency</i>
Sebelah Timur/ <i>East Side</i>	: Kabupaten Bantaeng/ <i>Bantaeng Regency</i>
Sebelah Barat/ <i>West Side</i>	: Kabupaten Takalar/ <i>Takalar Regency</i>
Sebelah Selatan/ <i>South Side</i>	: Laut Flores <i>Flores Sea</i>
Luas Wilayah Kabupaten Jeneponto Adalah 749,79 Km ² , Secara Administrasi Pemerintahan, Kabupaten Jeneponto Terbagi Menjadi 11 Kecamatan. <i>The Area of Jeneponto Regency is 749,79 Km2, Administratively, Jeneponto Is Divided Into 11 Districts.</i>	

Sumber/Source: Badan Pertanahan Nasional Kabupaten Jeneponto, 2021
National Land Board of Jeneponto, 2021

1.2. KEADAAN IKLIM CLIMATE CONDITION

Tabel 1.2.1 **Pengamatan Unsur Iklim Menurut Bulan di Stasiun Pengamatan Badan Meteorologi Klimatologi dan Geofisika (BMKG) di Kabupaten Jeneponto, 2021**
Observation of Climate Elements By Months at The Meteorology, Climatology, And Geophysics Agency Station In Jeneponto Regency, 2021

Bulan Month	Suhu/Temperature (°C)			Kelembaban/Humidity (%)		
	Minimum	Rata-rata Average	Maksimum Maximum	Minimum	Rata-rata Average	Maksimum Maximum
(1)	(2)	(3)	(4)	(5)	(6)	(7)
Januari/January	21,8	27,0	32,4	67,0	87,2	98,0
Februari/February	23,8	27,6	33,2	64,0	84,9	99,0
Maret/March	23,0	27,6	33,0	62,0	85,6	98,0
April/April	23,8	28,3	33,8	62,0	82,9	98,0
Mei/May	23,0	28,9	34,0	56,0	78,2	96,0
Juni/June	23,9	28,5	33,9	56,0	79,1	98,0
Juli/July	22,4	28,1	34,0	54,0	81,2	99,0
Agustus/August	23,8	28,6	34,4	49,0	75,0	95,0
September/September	23,8	28,8	34,2	54,0	76,3	98,0
Oktober/October	24,0	28,7	34,2	57,0	79,8	95,0
November/November	24,0	27,9	34,1	45,0	82,6	97,0
Desember/December	23,2	27,4	33,0	64,0	84,8	98,0

Lanjutan Tabel/*Continued Table 1.2.1*

Bulan Month	Kecepatan Angin (m/det) Wind Velocity (m/sec)			Tekanan Udara/Atmospheric Pressure (mbar)		
	Minimum	Rata-rata Average	Maksimum Maximum	Minimum	Rata-rata Average	Maksimum Maximum
(1)	(8)	(9)	(10)	(11)	(12)	(13)
Januari/January	Calm	4,4	15,0	1004,0	1008,0	1011,2
Februari/February	Calm	3,9	25,0	1005,0	1008,9	1012,4
Maret/March	Calm	3,7	16,0	1003,7	1008,9	1013,3
April/April	Calm	3,9	28,0	1004,5	1009,5	1012,8
Mei/May	Calm	3,2	10,0	1004,5	1008,6	1012,6
Juni/June	Calm	3,3	10,0	1005,4	1010,0	1013,0
Juli/July	Calm	3,2	12,0	1005,3	1009,5	1013,1
Agustus/August	Calm	3,7	11,0	1005,5	1009,8	1014,0
September/September	Calm	3,3	11,0	1005,1	1009,3	1012,7
Oktober/October	Calm	3,5	12,0	1003,9	1008,9	1014,1
November/November	Calm	3,7	17,0	1003,8	1008,0	1011,9
Desember/December	Calm	4,2	21,0	1005,1	1009,3	1015,1

Lanjutan Tabel/*Continued Table 1.2.1*

Bulan Month	Jumlah Curah Hujan Number of Precipitation (mm)	Jumlah Hari Hujan (hari) Number of Rainy Days (day)	Penyinaran Matahari Duration of Sunshine (%)
(1)	(14)	(15)	(16)
Januari/January	1195,0	30	20,6
Februari/February	434,3	18	34,9
Maret/March	679,9	25	43,4
April/April	430,4	10	55,0
Mei/May	65,0	7	55,5
Juni/June	75,4	12	63,4
Juli/July	43,0	10	44,4
Agustus/August	64,0	8	67,6
September/September	114,6	9	55,1
Oktober/October	107,7	17	60,6
November/November	327,7	22	49,8
Desember/December	964,0	24	25,9

Catatan/Note: *Calm* adalah kecepatan angin mendekati nol/*Calm is wind velocity close to zero*

Sumber/Source: Badan Meteorologi, Klimatologi, dan Geofisika/Meteorological, Climatological, and Geophysical Agency Stasiun Meteorologi Maritim Paotere, Kota Makassar



PEGAWAI NEGERI SIPIL KABUPATEN JENEPONTO

FUNGSIONAL TERTENTU



FUNGSIONAL UMUM



STRUKTURAL



Sumber Data : Badan Kepegawalan dan Pengembangan SDM Kabupaten Jeneponto, 2021



PENJELASAN TEKNIS

1. Menurut Undang-Undang Dasar Republik Indonesia 1945 (hasil amandemen kedua), yaitu pada Bab VI tentang Pemerintahan Daerah, Pasal 18, Ayat 1, dinyatakan bahwa “Negara Kesatuan Republik Indonesia dibagi atas daerah-daerah provinsi dan daerah provinsi itu dibagi atas kabupaten dan kota, yang tiap-tiap provinsi, kabupaten, dan kota itu mempunyai pemerintahan daerah, yang diatur dengan undang-undang.”
2. Kecamatan adalah wilayah administratif yang merupakan kepanjangan tangan dari pemerintah kabupaten atau kota. Kecamatan dipimpin oleh seorang camat, masing-masing merupakan pegawai negeri sipil serta bertanggung jawab kepada bupati atau wali kota yang melingkupi batas-batas wilayahnya. Setiap kecamatan terdiri dari beberapa kelurahan/desa atau nama lain.
3. Tingkatan di bawah kecamatan adalah kelurahan atau desa. Kelurahan dipimpin oleh seorang lurah, sedangkan desa dipimpin oleh seorang kepala desa.
4. Dusun adalah suatu daerah dimana beberapa rumah atau keluarga bertempat tinggal. Dusun merupakan Dati V yang merupakan bagian dari sebuah desa. Untuk beberapa wilayah, menggunakan sinonim Lingkungan untuk wilayah Kelurahan dalam penyebutannya.

TECHNICAL NOTES

1. *As stated in Undang-Undang Dasar Republik Indonesia 1945 (after second amendment), in Chapter IV, clause 18, verse 1, stated “Negara Kesatuan Republik Indonesia divided by provinces whereas the province itself divided by regencies and cities, and owned local government and regulated by constitution.”*
2. *Subdistrict is an administrative area located within regency or city which led by camat. Camat itself is a legal civil servant and report directly to bupati or walikota. Subdistrict consist of urban communities/villages.*
3. *A level below subdistrict is urban communities/ village. Urban community is led by lurah, meanwhile the village is led by kepala desa.*
4. *Rural is an area contain house and families that settled their life. Rural is Level 5 administrative area which is also part of village. In an urban communities neighbor, Rural used to be called Lingkungan.*

GOVERNMENT

5. Rukun Warga (RW) adalah pembagian wilayah di Indonesia di bawah Dusun atau Lingkungan.
6. Rukun Tetangga (RT) adalah pembagian wilayah di Indonesia di bawah Rukun Warga.
5. *Rukun Warga (RW) is administrative area that put it all together to construct Dusun or Lingkungan.*
6. *Rukun Tetangga (RT) is one level area below RW.*

<https://jenepontokab.bps.go.id>

ULASAN**DESCRIPTION****Pemerintahan**

Pemerintah Daerah Jeneponto mencakup 113 desa/kelurahan dengan rincian 82 desa dan 31 kelurahan.

Pada tahun 2021 jumlah PNS di Kabupaten Jeneponto berjumlah 5.267, terdiri dari 2.958 perempuan dan 2.309 laki-laki.

Tingkat pendidikan dari PNS juga beragam, lulusan Sarjana/Doktor memiliki angka terbanyak, yaitu sebanyak 4.318 orang. Kemudian, lulusan Diploma III sebanyak 295 orang, lulusan Diploma I/II sebanyak 91 orang, lulusan SMA/ sederajat sebanyak 553 orang, lulusan SLTP/ sederajat sebanyak 18 orang, dan lulusan SD sebanyak 12 orang.

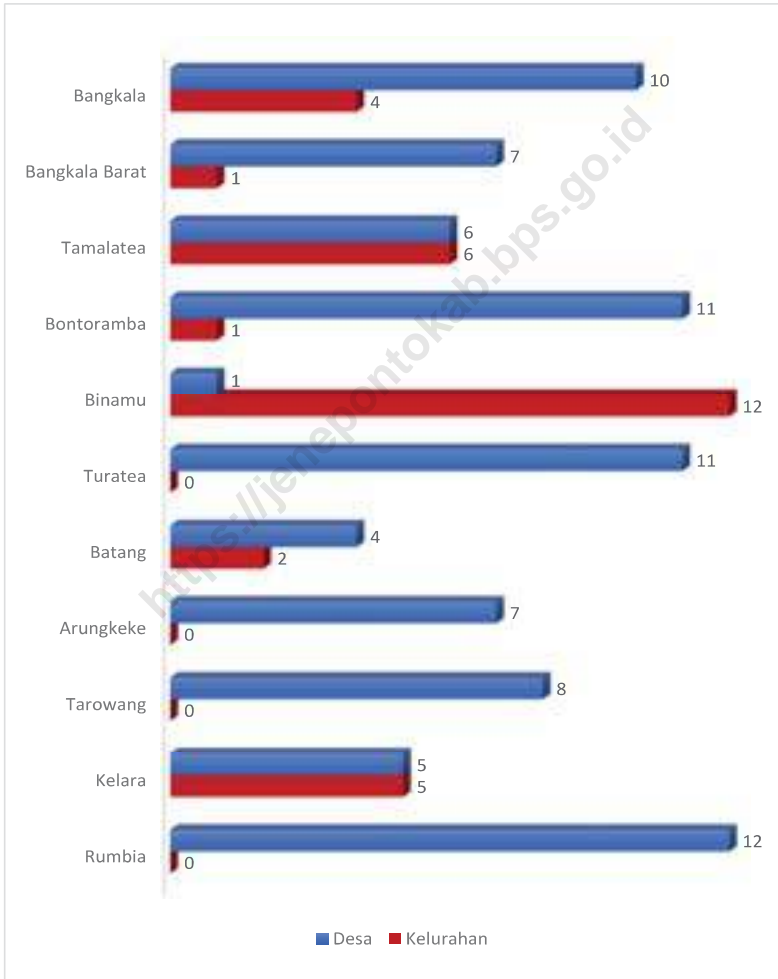
Government

Local Government of Jeneponto covers 113 villages/wards, consist of 82 villages and 31 wards.

In 2021 the number of civil servants in Jeneponto Regency was 5,267, consisting of 2,958 women and 2,309 men.

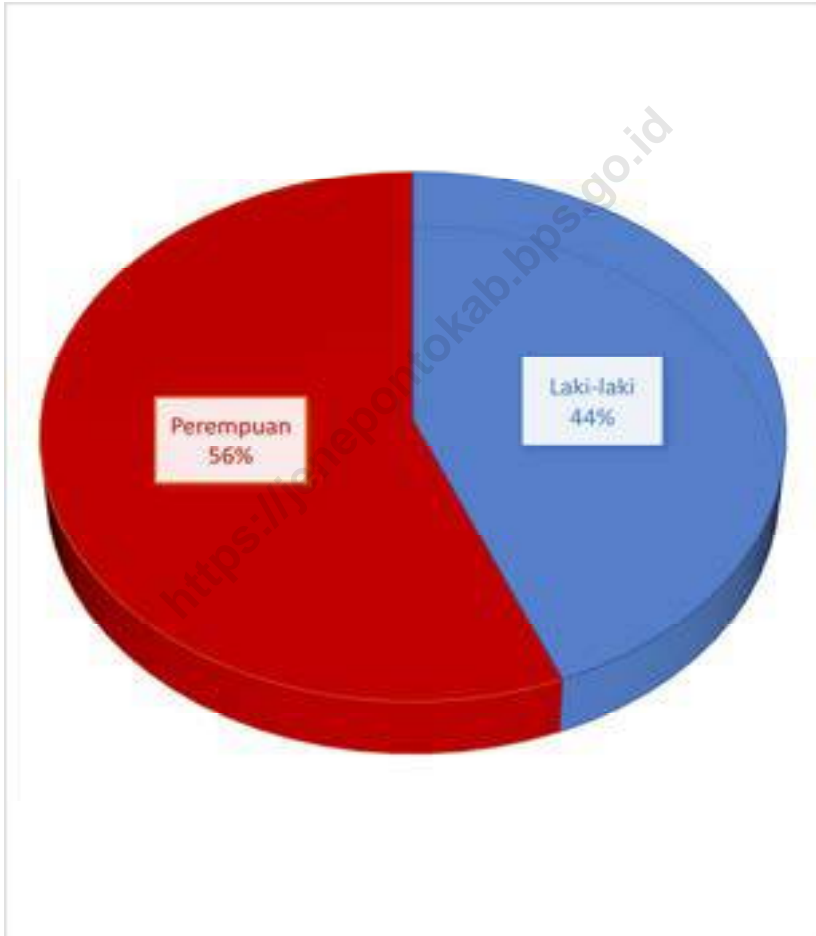
The level of education of civil servants also varies, with the highest number of Bachelor/Doctoral graduates, totaling 4,318 people. Then, there were 295 Diploma III graduates, 91 Diploma I/II graduates, 553 high school graduates/equivalent, 18 junior high school graduates/equivalent, and 12 elementary school graduates.

Gambar 2.1 Banyaknya Desa dan Kelurahan pada Setiap Kecamatan di Kabupaten Jeneponto, 2021
Figures **Number of Villages/Wards of Each Subdistrict in Jeneponto Regency, 2021**



Sumber/Source : Badan Pusat Statistik Kabupaten Jeneponto
 Statistics of Jeneponto Regency

Gambar 2.2 **Persentase Pegawai Negeri Sipil Menurut Jenis Kelamin di Kabupaten Jeneponto, 2021**
Percentage of Civil Servant by Sex In Jeneponto Regency, 2021



Sumber/Source : Badan Kepegawaian dan Pengembangan SDM Kabupaten Jeneponto
Personnel and Human Resources Development Agency of Jeneponto Regency

2.1. WILAYAH ADMINISTRATIF ADMINISTRATIVE AREA

Tabel 2.1.1 **Jumlah Desa¹/Kelurahan Menurut Kecamatan di Kabupaten Jeneponto, 2017-2021**
Table 2.1.1 **Number of Villages¹/Kelurahan by Subdistrict in Jeneponto Regency, 2017-2021**

Kecamatan Subdistrict	Jumlah Desa Number of Village				
	2017	2018	2019	2020	2021
(1)	(2)	(3)	(4)	(5)	(6)
Bangkala	10	10	10	10	10
Bangkala Barat	7	7	7	7	7
Tamalatea	6	6	6	6	6
Bontoramba	11	11	11	11	11
Binamu	1	1	1	1	1
Turatea	11	11	11	11	11
Batang	4	4	4	4	4
Arungkeke	7	7	7	7	7
Tarowang	8	8	8	8	8
Kelara	5	5	5	5	5
Rumbia	12	12	12	12	12
Kabupaten Jeneponto	82	82	82	82	82

Lanjutan Tabel/*Continued Table 2.1.1*

Kecamatan <i>Subdistrict</i>	Jumlah Kelurahan <i>Number of Kelurahan</i>				
	2017	2018	2019	2020	2021
(1)	(2)	(3)	(4)	(5)	(6)
Bangkala	4	4	4	4	4
Bangkala Barat	1	1	1	1	1
Tamalatea	6	6	6	6	6
Bontoramba	1	1	1	1	1
Binamu	12	12	12	12	12
Turatea	-	-	-	-	-
Batang	2	2	2	2	2
Arungkeke	-	-	-	-	-
Tarowang	-	-	-	-	-
Kelara	5	5	5	5	5
Rumbia	-	-	-	-	-
Kabupaten Jeneponto	31	31	31	31	31

Catatan/Note: ¹ Termasuk Unit Permukiman Transmigrasi (UPT)/*Include Transmigration Settlement Unit*
 Sumber/Source: Peraturan Kepala Badan Pusat Statistik Nomor 1 Tahun 2020 Tanggal 5 Februari 2020 tentang Perubahan Atas Peraturan Kepala Badan Pusat Statistik Nomor 3 Tahun 2019 tentang Kode dan Nama Wilayah Kerja Statistik Tahun 2019/*Chief Statistician Regulation Number 1/2020, February 5 2020, as a revision of Chief Statistician Regulation Number 3 of 2019 on Code and Name of Regional Level of Data Collection.*

Tabel 2.1.2 **Banyaknya Desa Menurut Statusnya di Kabupaten Jeneponto, 2021**
Table **Number of Villages by their Status in Jeneponto Regency, 2021**

Kecamatan Subdistrict	Maju Developed	Berkembang Developing	Tertinggal Under Developed
(1)	(2)	(3)	(4)
Bangkala	-	10	-
Bangkala Barat	1	6	-
Tamalatea	-	6	-
Bontoramba	1	10	-
Binamu	-	-	1
Turatea	-	11	-
Batang	-	4	-
Arungkeke	-	7	-
Tarowang	1	7	-
Kelara	-	5	-
Rumbia	2	10	-
Kabupaten Jeneponto	5	76	1

Sumber/Source: Badan Pemberdayaan Masyarakat dan Pemerintahan Desa Kabupaten Jeneponto, 2021
 Regional Office of Society Empowerment and Rural Development of Jeneponto Regency, 2021

Tabel
Table 2.1.3**Banyaknya Lembaga LKD, LAD dan BPD Menurut Kecamatan di Kabupaten Jeneponto, 2021**
Number of LKD, LAD and BPD Institution by Subdistrict in Jeneponto Regency, 2021

Kecamatan Subdistrict	LKD/K ¹	LAD	BPD	Jumlah Kelembagaan Number of Institution
(1)	(2)	(3)	(4)	(5)
Bangkala	4	10	10	24
Bangkala Barat	1	7	7	15
Tamalatea	6	6	6	18
Bontoramba	1	11	11	23
Binamu	8	1	1	10
Turatea	-	10	10	20
Batang	2	4	4	10
Arungkeke	-	7	7	14
Tarowang	-	8	8	16
Kelara	5	5	5	15
Rumbia	-	12	12	24
Kabupaten Jeneponto	27	81	81	189

Catatan/Note: ¹ LKD/K (Lembaga Kemasyarakatan Desa dan Kelurahan; RT/RW, PKK, KARANGTARUNA, POSYANDU, LPM)

Sumber/Source: Badan Pemberdayaan Masyarakat dan Pemerintahan Desa Kabupaten Jeneponto, 2021
Regional Office of Society Empowerment and Rural Development of Jeneponto Regency, 2021

2.2. DEWAN PERWAKILAN RAKYAT DAERAH REGIONAL HOUSE OF REPRESENTATIVE

Tabel 2.2.1 Jumlah Anggota Dewan Perwakilan Rakyat Daerah Menurut Partai Politik dan Jenis Kelamin di Kabupaten Jeneponto, 2021
Number of Regional House of Representatives's Members by Political Parties and Sex in Jeneponto Regency, 2021

Nama Partai <i>Name of Parties</i>	Laki-Laki <i>Male</i>	Perempuan <i>Female</i>	Jumlah <i>Total</i>
(1)	(2)	(3)	(4)
Partai Golongan Karya	4	2	6
Partai Amanat Nasional	3	1	4
Partai Gerindra	5	2	7
Partai Hati Nurani Rakyat	2	-	2
Partai Demokrat	2	-	2
Partai Nasdem	1	1	2
Partai Kebangkitan Bangsa	4	-	4
Partai Keadilan Sejahtera	3	1	4
Partai Persatuan Pembangunan	4	-	4
Partai Bulan Bintang	1	-	1
Partai Persatuan Indonesia	-	1	1
Partai Demokrasi Indonesia Perjuangan	2	-	2
Partai Berkarya	1	-	1
Jumlah / Total	32	8	40

Sumber/Source: Sekretariat DPRD Kabupaten Jeneponto, 2021
Parliament Secretariat of Jeneponto Regency, 2021

Tabel
Table 2.2.2

Komposisi Keanggotaan DPRD Kabupaten Jeneponto, 2019-2023
Membership Composition of Jeneponto Regency Parliament, 2019-2023

Komisi Commission	Ketua Chairman	Wakil Vice Chairman	Sekretaris Secretary	Anggota Member	Jumlah Total
(1)	(2)	(3)	(4)	(5)	(6)
Komisi I/ Commission I	1	1	1	4	7
Komisi II/ Commission II	1	1	1	8	11
Komisi III/ Commission III	1	1	1	5	8
Komisi IV/ Commission IV	1	1	1	8	11
Jumlah / Total	4	4	4	25	37

Sumber/Source: Sekretariat DPRD Kabupaten Jeneponto, 2021
Parliament Secretariat of Jeneponto Regency, 2021

Tabel
Table 2.2.3**Jumlah Komposisi Alat Kelengkapan Lainnya DPRD
Kabupaten Jeneponto, 2021**
*Composition of Other Fittings of Jeneponto Regency
Parliament, 2021*

Alat Kelengkapan Fitting	Ketua Chairman	Wakil Vice Chairman	Sekretaris Secretary	Anggota Member	Jumlah Total
(1)	(2)	(3)	(4)	(5)	(6)
Badan Musyawarah <i>Council Committee</i>	1	2	1	19	23
Badan Anggaran <i>Budgeting Committee</i>	1	2	1	18	22
Badan Kehormatan <i>Honor Committee</i>	1	1	1	3	6
Badan Legislasi <i>Legislation Committee</i>	1	1	1	9	12
Jumlah / Total	4	6	4	49	63

Sumber/Source: Sekretariat DPRD Kabupaten Jeneponto, 2021
Parliament Secretariat of Jeneponto Regency, 2021

Tabel
Table 2.2.4

Banyaknya Keputusan DPRD Kabupaten Jeneponto, 2017-2021
Number of Official Decisions of Jeneponto Regency Parliament, 2017-2021

Jenis Keputusan <i>Type of Decision</i>	2017	2018	2019	2020	2021
(1)	(2)	(3)	(4)	(5)	(6)
Peraturan Daerah <i>Local Regulations</i>	6	6	5	10	11
Keputusan <i>Decisions</i>	16	6	12	11	23
Jumlah / Total	22	12	17	14	34

Sumber/Source: Sekretariat DPRD Kabupaten Jeneponto, 2021
Parliament Secretariat of Jeneponto Regency, 2021

Tabel
Table 2.2.5**Rekapitulasi Daftar Pemilih Berkelanjutan di Kabupaten Jeneponto, 2021**
Continuous Voters List Recapitulation in Jeneponto Regency, 2021

Kecamatan Subdistrict	Pemilih Terdaftar Registered Voters			Jumlah Desa/ Kelurahan Number of Village
	Laki-Laki Male	Perempuan Female	Jumlah Total	
(1)	(2)	(3)	(4)	(5)
Bangkala	20 317	21 191	41 508	14
Bangkala Barat	9 337	9 951	19 288	8
Tamalatea	16 398	17 164	33 562	12
Bontoramba	13 457	14 500	27 957	12
Binamu	18 500	20 054	38 554	13
Turatea	11 520	12 493	24 013	11
Batang	7 007	8 142	15 149	6
Arungkeke	7 224	7 841	15 065	7
Tarowang	8 630	9 300	17 930	8
Kelara	9 748	10 671	20 419	10
Rumbia	9 359	9 766	19 125	12
Jumlah / Total	131 497	141 073	272 570	113

Sumber/Source: Komisi Pemilihan Umum Kabupaten Jeneponto, 2021
General Election Commission of Jeneponto Regency, 2021

2.3 SUMBER DAYA MANUSIA HUMAN RESOURCES

Tabel 2.3.1 Jumlah Pegawai Negeri Sipil Menurut Jabatan dan Jenis Kelamin di Kabupaten Jeneponto, Desember 2020 dan Desember 2021
Number of Civil Servants by Occupation and Sex in Jeneponto Regency, December 2020 dan December 2021

Jabatan <i>Occupation</i>	2020			2021		
	Laki-laki <i>Male</i>	Perempuan <i>Female</i>	Jumlah <i>Total</i>	Laki-laki <i>Male</i>	Perempuan <i>Female</i>	Jumlah <i>Total</i>
(1)	(2)	(3)	(4)	(5)	(6)	(7)
Fungsional Tertentu <i>Specific Functional</i>	1 130	2 039	3 169	1 233	2 317	3 550
Fungsional Umum <i>Staff General Functional</i>	712	574	1 286	671	460	1 131
Struktural/ <i>Structural</i>	575	289	864	405	181	586
• Eselon V/ <i>5th Echelon</i>	-	-	-	-	-	-
• Eselon IV/ <i>4th Echelon</i>	411	246	657	251	132	383
• Eselon III/ <i>3rd Echelon</i>	134	36	170	127	42	169
• Eselon II/ <i>2nd Echelon</i>	30	7	37	27	7	34
• Eselon I/ <i>1st Echelon</i>	-	-	-	-	-	-
Jumlah/<i>Total</i>	2 417	2 902	5 319	2 309	2 958	5 267

Sumber/*Source*: Badan Kepegawaian dan Pengembangan SDM Kabupaten Jeneponto, 2021
Personnel and Human Resources Development Agency of Jeneponto Regency, 2021

Tabel
Table 2.3.2

Jumlah Pegawai Negeri Sipil Menurut Tingkat Pendidikan dan Jenis Kelamin di Kabupaten Jeneponto, Desember 2020 dan Desember 2021
Number of Civil Servants by Educational Level and Sex in Jeneponto Regency, December 2020 and December 2021

Tingkat Pendidikan <i>Educational Level</i>	2020			2021		
	Laki-laki <i>Male</i>	Perempuan <i>Female</i>	Jumlah <i>Total</i>	Laki-laki <i>Male</i>	Perempuan <i>Female</i>	Jumlah <i>Total</i>
(1)	(2)	(3)	(4)	(5)	(6)	(7)
Sampai dengan SD <i>Up to Primary School</i>	6	1	7	12	-	12
SMP/Sederajat <i>General Vocational Junior High School</i>	12	4	16	16	2	18
SMA/Sederajat <i>General/Vocational Senior High School</i>	341	259	600	316	217	533
Diploma I, II/Akta I, II <i>Diploma I, II/Akta I, II</i>	21	35	56	30	61	91
Diploma III/Akta III/Sarjana Muda <i>Diploma III/Akta III/Bachelor</i>	61	195	256	52	243	295
Tingkat Sarjana/Doktor/Ph.D <i>University Graduates</i>	1 976	2 408	4 384	1 883	2 435	4 318
Jumlah/Total	2 417	2 902	5 319	2 309	2 958	5 267

Sumber/Source: Badan Kepegawaian dan Pengembangan SDM Kabupaten Jeneponto, 2021
 Personnel and Human Resources Development Agency of Jeneponto Regency, 2021

Tabel 2.3.3
Table

Jumlah Pegawai Negeri Sipil Menurut Tingkat Kepangkatan dan Jenis Kelamin di Kabupaten Jeneponto, Desember 2020 dan Desember 2021
Number of Civil Servants by Hierarchy and Sex in Jeneponto Regency, December 2020 and December 2021

Pangkat/Golongan/Ruang Hierarchy	2020			2021		
	Laki-laki Male	Perempuan Female	Jumlah Total	Laki-laki Male	Perempuan Female	Jumlah Total
(1)	(2)	(3)	(4)	(2)	(3)	(4)
1. I/A (Juru Muda)	-	-	-	-	-	0
2. I/B (Juru Muda Tingkat I)	4	-	4	4	-	4
3. I/C (Juru)	8	2	10	5	1	6
4. I/D (Juru Tingkat I)	4	1	5	7	2	9
Golongan I/Range I	16	3	19	16	3	19
5. II/A (Pengatur Muda)	89	42	131	70	30	100
6. II/B (Pengatur Muda Tingkat I)	116	76	192	99	76	175
7. II/C (Pengatur)	87	157	244	73	155	228
8. II/D (Pengatur Tingkat I)	66	47	113	61	52	113
Golongan II/Range II	358	322	680	303	313	616
9. III/A (Penata Muda)	367	497	864	350	475	825
10. III/B (Penata Muda Tingkat I)	287	361	648	277	396	673
11. III/C (Penata)	398	422	820	304	427	731
12. III/D (Penata Tingkat I)	409	495	904	422	493	915
Golongan III/Range III	1 461	1 775	3 236	1 353	1 791	3 144
13. IV/A (Pembina)	315	384	699	330	437	767
14. IV/B (Pembina Tingkat I)	241	409	650	284	409	693
15. IV/C (Pembina Utama Muda)	25	9	34	22	5	27
16. IV/D (Pembina Utama Madya)	1	-	1	1	-	1
17. IV/E (Pembina Utama)	-	-	-	-	-	0
Golongan IV/Range IV	582	802	1384	637	851	1 488
Jumlah/Total	2 417	2 902	5 319	2 309	2 958	5 267

Sumber/Source: Badan Kepegawaian dan Pengembangan SDM Kabupaten Jeneponto, 2021
Personnel and Human Resources Development Agency of Jeneponto Regency, 2021

Tabel
Table 2.3.4**Banyaknya Pegawai Negeri Sipil Menurut Golongan di Kabupaten Jeneponto, 2021**
Number of Civil Servants by Level In Jeneponto Regency, 2021

Nama Instansi <i>Government Institution</i>	Golongan <i>Level</i>				Jumlah <i>Total</i>
	I	II	III	IV	
(1)	(2)	(3)	(4)	(5)	(6)
Badan Kepegawaian dan Pengembangan Sumber Daya Manusia	1	2	35	5	43
Sekretariat DPRD	-	7	26	6	39
Sekretariat Daerah	1	24	79	20	124
Dinas Pemberdayaan Masyarakat dan Pemerintahan Desa	-	-	15	7	22
Badan Perencanaan, Pembangunan, Penelitian, dan Pengembangan Daerah	-	2	24	8	34
Badan Kesatuan Bangsa, Politik dan Perlindungan Masyarakat	-	3	12	9	24
Dinas Komunikasi, Informatika dan Statistik	-	1	17	6	24
Dinas Kesehatan	-	5	46	29	80
Dinas Tenaga Kerja dan Transmigrasi	-	2	21	10	33
Dinas Kependudukan dan Catatan Sipil	-	4	32	6	42
Dinas Penanaman Modal dan PTSP	-	4	26	5	35
Dinas Pekerjaan Umum dan Penataan Ruang	-	24	49	7	80
Dinas Perpustakaan dan Kearsipan	-	3	14	8	25
KORWIL UPT DIKBUD Kec. Turatea	-	-	-	2	2
KORWIL UPT DIKBUD Kec. Arungkeke	-	1	-	2	3
KORWIL UPT DIKBUD Kec. Binamu	-	3	4	4	11
KORWIL UPT DIKBUD Kec. Tarawang	-	1	-	2	3
KORWIL UPT DIKBUD Kec. Tamalatea	-	-	1	2	3
KORWIL UPT DIKBUD Kec. Bontoramba	-	1	3	3	7
KORWIL UPT DIKBUD Kec. Bangkala	-	1	2	6	9

Lanjutan Tabel/*Continued Table* 2.3.4

Nama Instansi <i>Government Institution</i>	Golongan <i>Level</i>				Jumlah <i>Total</i>
	I	II	III	IV	
(1)	(2)	(3)	(4)	(5)	(6)
KORWIL UPT DIKBUD Kec. Bangkala Barat	-	-	4	3	7
KORWIL UPT DIKBUD Kec. Batang	-	1	3	3	7
KORWIL UPT DIKBUD Kec. Rumbia	-	-	-	3	3
KORWIL UPT DIKBUD Kec. Kelara	-	-	1	3	4
Dinas Pendidikan dan Kebudayaan	-	11	43	11	65
Sanggar Kegiatan Belajar	-	-	5	6	11
Inspektorat Daerah	-	8	29	28	65
Dinas Koperasi dan UKM	-	5	12	3	20
Dinas Lingkungan Hidup	-	4	28	6	38
Rumah Sakit Umum Daerah Lanto Dg Pasewang	1	33	136	42	212
Rumah Sakit Umum Daerah Rumbia	-	7	12	2	21
Puskesmas	-	130	298	46	474
Dinas Pariwisata dan Kebudayaan	-	2	18	5	25
Satuan Polisi Pamong Praja	2	9	31	4	46
Dinas Perindustrian dan Perdagangan	-	9	31	5	45
Dinas Pengendalian Penduduk dan Keluarga Berencana	-	2	26	9	37
Dinas Pemuda dan Olahraga	-	6	16	5	27
Dinas Kelautan dan Perikanan	-	4	27	5	36
Dinas Pertanian	-	27	137	28	192
Dinas Ketahanan Pangan	-	2	18	6	26
Badan Penanggulangan Bencana	-	3	21	4	28
Badan Pengelolaan Keuangan dan Aset Daerah	-	6	35	5	46
Dinas Sosial	-	4	21	4	29
Dinas Perumahan, Kawasan Pemukiman dan Pertanahan	-	3	13	4	20

Lanjutan Tabel/*Continued Table 2.3.4*

Nama Instansi <i>Government Instintations</i>	Golongan <i>Positional Level</i>				Jumlah <i>Total</i>
	I	II	III	IV	
(1)	(2)	(3)	(4)	(5)	(6)
Dinas Perhubungan	1	13	17	5	36
Dinas Pemberdayaan Perempuan dan Perlindungan Anak	-	1	11	5	17
Badan Pendapatan Daerah	-	3	26	9	38
Kantor Kec. Bangkala Barat	-	9	13	3	25
Kantor Kec. Rumbia	-	4	11	2	17
Kantor Kec. Arungkeke	-	4	17	-	21
Kantor Kec. Turatea	-	3	19	1	23
Kantor Kec. Binamu	1	6	14	5	26
Kantor Kec. Tamalatea	-	3	15	2	20
Kantor Kec. Bontoramba	-	7	17	1	25
Kantor Kec. Bangkala	-	6	26	3	35
Kantor Kec. Kelara	-	-	10	-	10
Kantor Kec. Tarawang	-	6	8	2	16
Kantor Kec. Batang	-	1	10	2	13
TK Se-Kabupaten Jeneponto	-	11	51	40	102
SDN Se-Kabupaten Jeneponto	5	75	921	680	1 681
SMPN Se-Kabupaten Jeneponto	7	58	397	338	800
Kelurahan Se-kabupaten Jeneponto	-	42	190	3	235
Jumlah/Total	19	616	3 144	1 488	5 267

Sumber/*Source*: Badan Kepegawaian dan Pengembangan SDM Kabupaten Jeneponto, 2021
Personnel and Human Resources Development Agency of Jeneponto Regency, 2021

Tabel
Table 2.3.5

Jumlah Peserta Yang Dilatih Keterampilan Dinas Tenaga Kerja, Transmigrasi dan Pemberdayaan Masyarakat Menurut Jenis Kejuruan di Kabupaten Jeneponto, 2021
Number of Attended Skill/Vocational Training Constituted by LTSD Services In Jeneponto Regency, 2021

Kecamatan <i>Subdistrict</i>	Jenis Kejuruan <i>Kind of Vocational Training</i>				
	Otomotif <i>Automotive</i>	Listrik <i>Electricity</i>	Meubelair <i>Meubelair</i>	Teknologi Mekanik <i>Mechanical Technology</i>	Elektronika <i>Electronics</i>
(1)	(2)	(3)	(4)	(5)	(6)
Bangkala	2	3	-	-	-
Bangkala Barat	-	-	-	-	-
Tamalatea	5	-	14	-	16
Bontoramba	3	-	-	-	16
Binamu	12	6	18	-	-
Turatea	4	5	-	-	-
Batang	1	-	-	-	-
Arungkeke	1	1	-	-	-
Tarowang	-	-	-	-	-
Kelara	2	-	-	-	-
Rumbia	-	1	-	-	-
Jumlah/Total	30	16	32	-	32

Lanjutan Tabel/*Continued Table 2.3.5*

Kecamatan <i>Subdistrict</i>	Jenis Kejuruan <i>Kind of Vocational Training</i>				
	Komputer <i>Computer</i>	Menjahit <i>Sewing</i>	Tata Rias <i>Cosmetic</i>	Pengolahan <i>Processing</i>	Las SMAW <i>SMAW Welding</i>
(1)	(2)	(3)	(4)	(5)	(6)
Bangkala	3	6	3	2	-
Bangkala Barat	-	-	-	1	-
Tamalatea	7	2	3	5	4
Bontoramba	2	2	1	-	1
Binamu	8	12	4	6	4
Turatea	1	1	-	1	6
Batang	1	1	-	-	-
Arungkeke	5	3	-	-	-
Tarowang	-	1	1	-	-
Kelara	2	3	2	-	-
Rumbia	-	1	-	-	-
Jumlah/Total	29	32	14	15	15

Sumber/Source: Dinas Tenaga Kerja dan Transmigrasi, 2021
Labor and Transmigration Office of Jeneponto Regency, 2021

2.4 KEUANGAN PEMERINTAH GOVERNMENT FINANCE

Tabel 2.4.1 **Realisasi Pendapatan Pemerintah Kabupaten Jeneponto Menurut Jenis Pendapatan (ribu rupiah), 2021**
Table 2.4.1 **Actual Jeneponto Regency Government Revenues by Kind of Revenues (thousand rupiahs), 2021**

Uraian Description	Target (Rp 000) Target	Realisasi (Rp 000) Actual	Sisa Lebih/ Kurang (Rp 000) Balance	Persentase Percentage
(1)	(2)	(3)	(4)	(5)
Anggaran Pendapatan Daerah	1 323 852 484,7	1 204 692 535,9	(119 159 948,7)	91%
Pendapatan Asli Daerah	165 954 214,8	99 093 645,5	(66 860 569,3)	59,71%
Hasil Pajak Daerah	22 532 178,2	18 966 783,9	(3 565 394,3)	84,18%
Hasil Retribusi Daerah	110 767 985,3	55 037 001,4	(55 730 983,9)	49,69%
Hasil Pengelolaan Kekayaan Daerah Yang Dipisahkan	5 319 393,0	5 395 121,0	75 728,0	101,42%
Lain-lain Pendapatan Asli Daerah Yang Sah	27 334 658,3	19 694 739,2	(7 639 919,1)	72,05%
Dana Perimbangan	899 184 589,8	889 715 284,1	(9 469 305,7)	98,95%
Lain-lain Pendapatan Daerah Yang Sah	77 738 662,0	60 046 023,9	(17 692 638,1)	77,24%

Sumber/Source: Badan Pendapatan Daerah Kab. Jeneponto, 2021
Regional Revenues Office of Jeneponto Regency, 2021

Tabel
Table 2.4.2**Realisasi Belanja Pemerintah Kabupaten Jeneponto Menurut Jenis Belanja (ribu rupiah), 2021**
Actual Jeneponto Regency Government Expenditures by Kind of Expenditures (thousand rupiahs), 2021

Uraian <i>Description</i>	Anggaran (Rp 000) <i>Revenues</i>	Realisasi (Rp 000) <i>Actual</i>	Persentase (%) <i>Percentage</i>
(1)	(2)	(3)	(4)
Belanja Daerah			
A. Belanja Operasi	975 525 434,2	889 172 462,9	91,15
• Belanja Pegawai	519 109 156,1	507 847 416,0	97,83
• Belanja Barang dan Jasa	388 428 401,1	314 386 382,3	80,94
• Belanja Bunga	-	-	-
• Belanja Subsidi	-	-	-
• Belanja Hibah	66 987 877,1	65 938 664,7	98,43
• Belanja Bantuan Sosial	1 000 000,0	1 000 000,0	100,00
• Belanja Bantuan keuangan	-	-	-
B. Belanja Modal	213 871 079,0	156 263 393,8	73,06
C. Belanja Tidak Terduga	3 439 256,8	1 890 780,5	54,98

Catatan/Note: Data Sementara (*Unaudited*)Sumber/Source: Badan Pengelolaan Keuangan dan Aset Daerah Kabupaten Jeneponto, 2021
Regional Agency for Financial Management and Assets of Jeneponto Regency, 2021

2.5 PERTANAHAN LAND

Tabel 2.5.1 Jumlah Sertifikat yang Dikeluarkan Menurut Jenisnya dan Kecamatan di Kabupaten Jeneponto, 2021
Number of Land Certificates Issued by Kind and Subdistrict in Jeneponto Regency, 2021

Kecamatan Subdistrict	Pemberian Hak Kinds of Land Certificates				Pemisahan Separated	Penghapusan Hak Eliminated Right
	HM	HP	HGB	HGU		
(1)	(2)	(3)	(4)	(5)	(6)	(7)
Bangkala	5 594	30	390	-	6	-
Bangkala Barat	5 079	24	27	-	6	-
Tamalatea	5 054	29	57	-	2	-
Bontoramba	5 883	31	2	-	-	-
Binamu	19 808	142	1 264	-	394	1
Turatea	5 474	10	25	-	-	-
Batang	5 813	38	4	-	-	-
Arungkeke	8 044	6	34	-	39	-
Tarowang	5 694	28	3	-	8	-
Kelara	6 737	19	2	-	7	1
Rumbia	3 537	9	1	-	-	-
Jumlah/Total	76 717	366	1 809	-	462	2

Sumber/Source: Badan Pertanahan Nasional Kabupaten Jeneponto, 2021
National Land Board of Jeneponto Regency, 2021

Tabel
Table 2.5.2**Pendaftaran Hak Pencatatan Tanah Menurut Jenis Kegiatan di Kabupaten Jeneponto, 2017-2021**
Rights of Land Registration by Activity Type in Jeneponto Regency, 2017-2021

Jenis Kegiatan Activities	2017	2018	2019	2020	2021
(1)	(2)	(3)	(4)	(5)	(6)
Konversi Langsung	-	-	-	-	-
Pegakuan Hak	30	239	11	6	1
Pemberian Hak	3 800	5 115	5 350	7 024	9 595
Hak Guna Bangunan	305	5	386	313	3
Hak Guna Usaha	-	-	-	-	-
Hak Pakai	67	2	36	42	28
Pemisahan	873	315	62	64	59
Sertifikat Pengganti	7	17	-	43	6
Jumlah/Total	5 082	5 693	5 845	7 492	9 692

Sumber/Source: Badan Pertanahan Nasional Kabupaten Jeneponto, 2021
National Land Board of Jeneponto Regency, 2021

Tabel
Table 2.5.3

Realisasi Penerbitan GS dan SKPT/SKT Menurut Jenis Kegiatan di Kabupaten Jeneponto, 2017-2021
Realization of Publication of GS and SKPT/SKT According to Activity Type in Jeneponto Regency, 2017-2021

Jenis Kegiatan Activities	2017	2018	2019	2020	2021
(1)	(2)	(3)	(4)	(5)	(6)
Penerbitan SU	4 703	5 969	5 174	7 379	7 811
SKPT / SKT	-	23	50	29	46
Jumlah/Total	4 703	5 992	5 224	7 408	7 857

Sumber/Source: Badan Pertanahan Nasional Kabupaten Jeneponto, 2021
National Land Board of Jeneponto Regency, 2021

Tabel 2.5.4 **Pendaftaran Peralihan Hak Atas Tanah di Kabupaten Jeneponto, 2017-2021**
Table *Registration of Land Right Switchover in Jeneponto Regency, 2017-2021*

Jenis Kegiatan <i>Activities</i>	2017	2018	2019	2020	2021
(1)	(2)	(3)	(4)	(5)	(6)
Peralihan Hak (Jual Beli, Hibah, Arisan, Tukar Menukar dan Wakaf)	466	490	422	305	316
Hak Tanggungan	562	516	524	394	586
Roya	242	374	354	284	454
Ganti Nama	-	-	-	-	2
Jumlah/Total	1 270	1 380	1 300	983	1 358

Sumber/Source: Badan Pertanahan Nasional Kabupaten Jeneponto, 2021
National Land Board of Jeneponto Regency, 2021

Tabel
Table 2.5.5

**Kegiatan Pensertifikatan Tanah Negara di Kabupaten
Jeneponto, 2017-2021**
**National Land Board's Activities on State Land Certification
in Jeneponto Regency, 2017-2021**

Sampai Dengan Tahun <i>Unit/ Year</i>	Bidang Tanah <i>Plot</i>		Jumlah Prediksi Bidang Tanah <i>Predicted Number of Land Plots</i>
	Telah Disertifikatkan <i>Certified</i>	Belum Disertifikatkan <i>Non Certified</i>	
(1)	(2)	(3)	(4)
2017	51 570	211 710	263 280
2018	58 054	205 226	263 280
2019	63 826	199 454	263 280
2020	71 205	192 075	263 280
2021	78 930	184 350	263 280

Sumber/Source: Badan Pertanahan Nasional Kabupaten Jeneponto, 2021
National Land Board of Jeneponto Regency, 2021

2.6 INSPEKTORAT INSPECTORATE

Tabel 2.6.1 Jumlah Objek Pemeriksaan Berdasarkan PPKT Menurut Jenis Sasaran, 2020-2021
Table 2.6.1 Number of Inspection Object Based Annual Supervision Work Programme by Kind of Target, 2020-2021

Jenis Sasaran <i>Kind of Target</i>	2020	2021
(1)	(2)	(3)
Satuan Kerja <i>Work Group</i>	44	44
Pemeriksaan SMU / SMK <i>High School Inspection</i>	-	-
Pemeriksaan SMP <i>Junior High School Inspection</i>	75	75
Pemeriksaan SD <i>Elementary School Inspection</i>	188	188
Pemeriksaan Desa / Kelurahan <i>Village / Wards Inspection</i>	82	82

Sumber/Source: Inspektorat Kabupaten Jeneponto, 2021
Inspectorate Office of Jeneponto Regency, 2021

Tabel
Table 2.6.2

**Jumlah Objek Pemeriksaan OPD Menurut Jenis Sasaran,
2021**
**Number of Regional Organization Inspection Object by Kind
of Target, 2021**

Jenis Sasaran <i>Kind of Target</i>	2020	2021
(1)	(2)	(3)
1. Pelanggaran Disiplin Pegawai <i>Transgression Civil Servant</i>	45	44
• Reguler / <i>Regular</i>	44	44
• Kasus Pengadaan / <i>Procurement Cases</i>	1	-
2. Penggantian Pejabat Dalam Lingkungan Pemerintah Daerah <i>Employee Substitute in Regency Government</i>	-	-

Sumber/Source: Inspektorat Kabupaten Jeneponto, 2021
Inspectorate Office of Jeneponto Regency, 2021

<https://jemberpontokab.bps.go.id>

Sengaja Dikosongkan...

Tenaga Kerja

Menurut Lapangan Pekerjaan Utama



PENJELASAN TEKNIS

1. **Sumber utama data kependudukan** adalah sensus penduduk yang dilaksanakan setiap sepuluh tahun sekali. Sensus penduduk telah dilaksanakan sebanyak tujuh kali sejak Indonesia merdeka, yaitu tahun 1961, 1971, 1980, 1990, 2000, 2010, dan 2020. Keenam sensus penduduk sebelumnya dilaksanakan dengan menggunakan metode tradisional, yaitu mencatat setiap penduduk dari rumah ke rumah. Pertama kalinya dalam sejarah sensus penduduk di Indonesia, Sensus Penduduk 2020 (SP2020) menggunakan metode kombinasi yaitu dengan memanfaatkan data Administrasi Kependudukan (Adminduk) dari Direktorat Jenderal Kependudukan dan Pencatatan Sipil (Ditjen Dukcapil) Kementerian Dalam Negeri (Kemendagri) sebagai data dasar pelaksanaan SP2020. Hal ini dirancang dan dilaksanakan sebagai upaya untuk mewujudkan "SATU DATA KEPENDUDUKAN INDONESIA". SP2020 mencakup seluruh penduduk yang tinggal di wilayah teritorial Indonesia, mencakup Warga Negara Indonesia (WNI) dan Warga Negara Asing (WNA) yang telah menetap atau berencana menetap di wilayah Indonesia selama minimal satu tahun. WNI yang dicakup juga termasuk mereka yang berada di luar negeri, yaitu Anggota Korps Diplomatik Republik Indonesia beserta keluarganya di luar negeri dan Anggota TNI/POLRI beserta keluarganya yang sedang melakukan misi perdamaian di luar negeri. Untuk tahun yang tidak dilaksanakan sensus penduduk, data kependudukan diperoleh dari hasil proyeksi penduduk. Proyeksi penduduk merupakan suatu perhitungan ilmiah yang didasarkan pada asumsi dari komponen-komponen perubahan penduduk, yaitu kelahiran, kematian, dan migrasi (migrasi internasional dan migrasi risen antar provinsi). Proyeksi penduduk interim 2020-2023 dihitung menggunakan data dasar penduduk hasil perapihan umur dari data Administrasi Kependudukan dan SP2020 dengan menggunakan asumsi Angka Kelahiran Total sejak tahun 2020 konstan 2,1 (sesuai Proyeksi Survei Penduduk antar Sensus (SUPAS) 2015-2045), Angka Kematian Bayi (AKB) meneruskan hasil

TECHNICAL NOTES

1. **One of the sources of demographic data** is population census, which is conducted every ten years. Population Census has been conducted seven times since Indonesia's independence: 1961, 1971, 1980, 1990, 2000, 2010, and 2020. The previous six population censuses were carried out using the traditional method, canvassing each person door-to-door. For the first time in the history of the population census in Indonesia, the 2020 Population Census (PC2020) used a combined method, that is utilizing Population Administration data managed by the Directorate General of Population and Civil Registration of the Ministry of Home Affairs as the basic data for the population census. This is designed and implemented as an effort to realize "ONE INDONESIAN POPULATION DATA". PC2020 covered all residents who live in Indonesia's territory, including Indonesian citizens (WNI) and foreign citizens (WNA) who have stayed or plan to stay in Indonesian territory for at least one year. The Indonesian citizens who are covered also include those who are abroad, namely members of the Diplomatic Corps of the Republic of Indonesia and their families abroad and members of the TNI/POLRI and their families who are carrying out Peacekeeping Missions abroad. For the periods besides the census year, population projection is applied to estimate population for those years. The population projection is an estimation based on the demographic components, such as birth, death, and migration (international migration and recent migration). The interim population projection for 2020-2023 is calculated from the single age smoothed combined from Population Administration Data and the 2020 Population Census. It uses the assumption that the Total Fertility Rate (TFR) since 2020 is constant at 2.1 (according to the population projection of 2015-2045 Intercensal Population Survey (SUPAS)), Infant Mortality Rate (IMR) continues the results of the 2015-2045 SUPAS Projection, and the 2020 migration pattern is the same as the pattern of migration in SUPAS2015 results.

Proyeksi SUPAS 2015-2045, dan pola migrasi 2020 sama dengan pola migrasi hasil SUPAS 2015. Dalam publikasi ini, data yang disajikan merupakan hasil SP2020 (September), dan hasil proyeksi penduduk interim 2020-2023 (pertengahan tahun/Juni).

2. **Penduduk Indonesia** adalah semua orang yang berdomisili di wilayah teritorial Indonesia selama 6 bulan atau lebih dan atau mereka yang berdomisili kurang dari 6 bulan tetapi bertujuan menetap.
 3. **Laju pertumbuhan penduduk** adalah angka yang menunjukkan persentase penambahan penduduk dalam jangka waktu tertentu.
 4. **Kepadatan penduduk** adalah rasio banyaknya penduduk per kilometer persegi.
 5. **Rasio jenis kelamin** adalah perbandingan antara penduduk laki-laki dan penduduk perempuan pada suatu wilayah dan waktu tertentu. Biasanya dinyatakan dengan banyaknya penduduk laki-laki untuk 100 penduduk perempuan.
 6. **Distribusi penduduk** adalah pola persebaran penduduk di suatu wilayah, baik berdasarkan batas-batas geografis maupun berdasarkan batas-batas administrasi pemerintahan.
 7. **Komposisi penduduk** adalah pola persebaran penduduk menurut karakteristiknya, contoh: penduduk menurut kelompok umur, penduduk menurut jenis kelamin.
 8. **Rumah tangga** adalah seseorang atau sekelompok orang yang mendiami sebagian atau seluruh bangunan fisik/sensus dan biasanya tinggal bersama serta pengelolaan makan dari satu dapur. Yang dimaksud makan dari satu dapur adalah jika pengurusan kebutuhan sehari-harinya dikelola bersama-sama menjadi satu.
 9. **Anggota rumah tangga** adalah semua orang yang biasanya bertempat tinggal di suatu rumah tangga, baik yang berada di rumah pada waktu pencacahan
2. **The data presented in this publication are the PC2020 results (September) and the result of interim population projection 2020-2023 (midyear/June). The population of Indonesia are all residents of the entire territory of Indonesia who have stayed for six months or longer, and those who intended to stay more than six months even though their length of stay is less than six months.**
 3. **The growth rate of population is the number that show percentage of population growth within a specified period.**
 4. **Population density is ratio of population per square kilometer.**
 5. **Sex ratio is the ratio of males population to females population in a given area and time, usually expressed as the number of males for every 100 females.**
 6. **Population distribution is the pattern of population distribution in an area, either by geographic boundaries or by government administrative boundaries.**
 7. **Population composition is the pattern of population distribution by its characteristics, example: population by age group, population by sex.**
 8. **Household is an individual or group of people living in a physical/census building unit or part of it and usually commit on a common provision for food and other essentials of living. Common provision for food means one organising daily needs for all of household members.**
 9. **Household member are those who usually lives in a household regardless of their location at the time of enumeration.**

maupun yang sementara tidak ada.

10. **Rata-rata anggota rumah tangga** adalah angka yang menunjukkan rata-rata jumlah anggota rumah tangga per rumah tangga.
11. **Penduduk usia kerja** adalah penduduk yang berumur 15 tahun ke atas.
12. **Angkatan kerja** adalah penduduk usia kerja (15 tahun ke atas) yang bekerja, punya pekerjaan namun sementara tidak bekerja, dan pengangguran.
13. **Bekerja** adalah kegiatan ekonomi yang dilakukan oleh seseorang dengan maksud memperoleh atau membantu memperoleh pendapatan atau keuntungan dan lamanya bekerja paling sedikit 1 jam secara terus menerus dalam seminggu yang lalu (termasuk pekerja keluarga tanpa upah yang membantu dalam suatu usaha/kegiatan ekonomi).
14. **Jumlah jam kerja seluruhnya** adalah jumlah jam kerja yang digunakan untuk bekerja (tidak termasuk jam kerja istirahat resmi dan jam kerja yang digunakan untuk hal-hal di luar pekerjaan).
15. **Lapangan usaha** adalah bidang kegiatan dari pekerjaan/tempat bekerja di mana seseorang bekerja. Klasifikasi lapangan usaha mengikuti Klasifikasi Baku Lapangan Usaha Indonesia (KBLI) dalam 1 digit.
16. **Status pekerjaan** adalah kedudukan seseorang dalam unit usaha/ kegiatan dalam melakukan pekerjaan.
17. **Berusaha sendiri tanpa dibantu orang lain** adalah bekerja atau berusaha dengan menanggung risiko secara ekonomis, yaitu dengan tidak kembalinya ongkos produksi yang telah dikeluarkan dalam rangka usahanya tersebut, serta tidak menggunakan pekerja dibayar maupun pekerja tak dibayar, termasuk yang sifat pekerjaannya memerlukan teknologi atau keahlian khusus.
10. **Average household size** is the average number of household members per household.
11. **Working age population** is persons of 15 years and over.
12. **Labor force or economically active** are persons of 15 years and over, who in the previous week were working, temporarily absent from work but having jobs, and unemployment.
13. **Working** is economic activity conducted by a person and intended to earn income by doing work or helping to do work at least one hour continuously during the reference week (including unpaid family worker/s for any economic activity).
14. **Total working hours** is the total hours spent by an employee to perform all jobs (excluding the time used for other activities which are not classified as work).
15. **Industry** is field of a person's activity or establishment. The classification of industries follows the Indonesia Standard Industrial Classification (KBLI) in one digit.
16. **Employment status** is the status of a person at his place of work or establishment where he was employed.
17. **Own-account worker** is a person who works at his own risk without assisted by paid per mount worker or unpaid worker include technical job or skill job.

- 18. Berusaha dibantu buruh tidak tetap/buruh tidak dibayar** adalah bekerja atau berusaha atas risiko sendiri, dan menggunakan buruh/pekerja tak dibayar dan atau buruh/pekerja tidak tetap.
- 19. Berusaha dibantu buruh tetap/buruh dibayar** adalah berusaha atas risiko sendiri dan mempekerjakan paling sedikit satu orang buruh/pekerja tetap yang dibayar.
- 20. Buruh/karyawan/pegawai** adalah seseorang yang bekerja pada orang lain atau instansi/kantor/perusahaan secara tetap dengan menerima upah/gaji baik berupa uang maupun barang. Buruh yang tidak mempunyai majikan tetap, tidak digolongkan sebagai buruh/karyawan, tetapi sebagai pekerja bebas. Seseorang dianggap memiliki majikan tetap jika memiliki 1 (satu) majikan (orang/rumah tangga) yang sama dalam sebulan terakhir, khusus pada sektor bangunan batasannya tiga bulan. Apabila majikannya instansi/lembaga, boleh lebih dari satu.
- 21. Pekerja bebas** adalah seseorang yang bekerja pada orang lain/majikan/institusi yang tidak tetap (lebih dari 1 majikan dalam sebulan terakhir) di usaha pertanian baik berupa usaha rumah tangga maupun bukan usaha rumah tangga, ataupun di nonpertanian atas dasar balas jasa dengan menerima upah atau imbalan baik berupa uang maupun barang, dan baik dengan sistem pembayaran harian maupun borongan.
- 22. Pekerja tak dibayar** adalah seseorang yang bekerja membantu usaha untuk memperoleh penghasilan/keuntungan yang dilakukan oleh salah seorang anggota rumah tangga atau bukan anggota rumah tangga tanpa mendapat upah/gaji baik berupa uang maupun barang.
- 18. Employer assisted by temporary workers/unpaid worker** is a person who works at his own risk and assisted by temporary worker/unpaid worker.
- 19. Employer assisted by permanent workers/paid workers** is a person who does his business at her/his own risk at least one assisted by paid permanent worker.
- 20. Employee** is a person who work permanently for other people or institution/office/company and gains some money/cash or goods as wage/salary. Labor who have no permanent employer is not categorized as a laborer/worker/employee but casual worker. A laborers in general is considered to have a permanent employer if he has the same employer during the past month, particularly for building construction sector is 3 months. If the employer is an institution, more than 1 (one) employer is allowed.
- 21. Casual employee** is a person who does not work permanently for other people/employer/ institution (more than 1 employer during the last 1 month) in agricultural sector, either home industry or not home industry, or in non-agricultural sector based on remuneration paid with money or goods, and based on daily or contact payment system.
- 22. Unpaid worker** is a person who intended to work without pay either with money or good, in an establishment run by other members of the family, relative or neighbour.

ULASAN**DESCRIPTION****Kependudukan**

Penduduk Kabupaten Jeneponto berdasarkan hasil Sensus Penduduk 2021 sebanyak 405.508 jiwa yang terdiri atas 200.476 jiwa penduduk laki-laki dan 205.032 jiwa penduduk perempuan. Laju pertumbuhan penduduk pada periode 2020-2021 sebesar 1,55 persen per tahun. Sementara itu besarnya angka rasio jenis kelamin penduduk laki-laki terhadap penduduk perempuan sebesar 97,7.

Kepadatan penduduk di Kabupaten Jeneponto tahun 2021 mencapai 541 jiwa/km². Kepadatan Penduduk di 11 kecamatan cukup beragam dengan kepadatan penduduk tertinggi berada di Kecamatan Binamu yang merupakan ibukota kabupaten dengan kepadatan sebesar 921 jiwa/km² dan terendah di Kecamatan Bangkala Barat sebesar 201 jiwa/km².

Ketenagakerjaan

Jumlah angkatan kerja di Kabupaten Jeneponto pada tahun 2021 berjumlah 188.408. Dari jumlah tersebut, 2,37 persen adalah pengangguran terbuka. Selain itu, jumlah bukan angkatan kerja adalah 91.166 dengan rincian 15.418 sekolah, 58.867 mengurus rumah tangga dan 16.881 lainnya.

Population

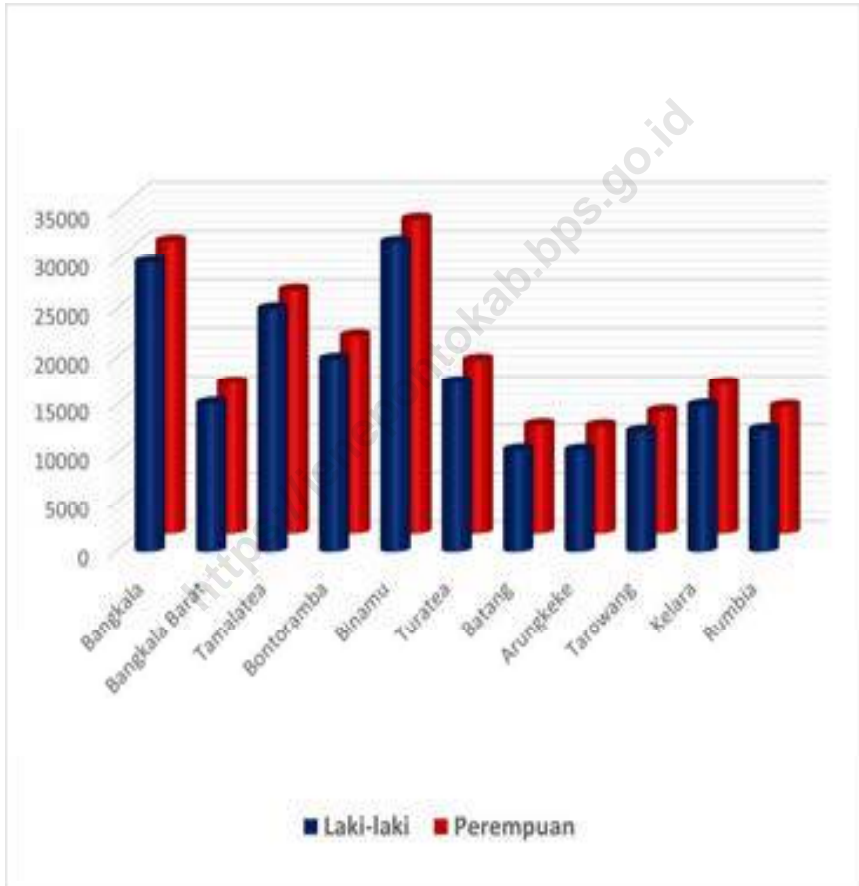
The population of Jeneponto Regency based on the results of the 2021 Population Census is 405,508 people, consisting of 200,476 male residents and 205,032 female residents. The population growth rate in the 2010-2020 period was 1.55 percent per year. Meanwhile, the ratio of the male to female population was 97.7.

The population density in Jeneponto Regency in 2021 reaches 541 people / km2. Population density in 11 sub-districts is quite diverse with the highest population density in Binamu District, which is the district capital with a density of 921 people / km2 and the lowest in Bangkala Barat District at 201 people / km2.

Employment

The number of economically active in jeneponto Regency in 2021 is 188,408, where 2.37 percent of them were unemployment. On a contrary, the number of economically inactive is 91,166 where 15,418 were attending school, 58,867 were housekeeping and 16,881 were others.

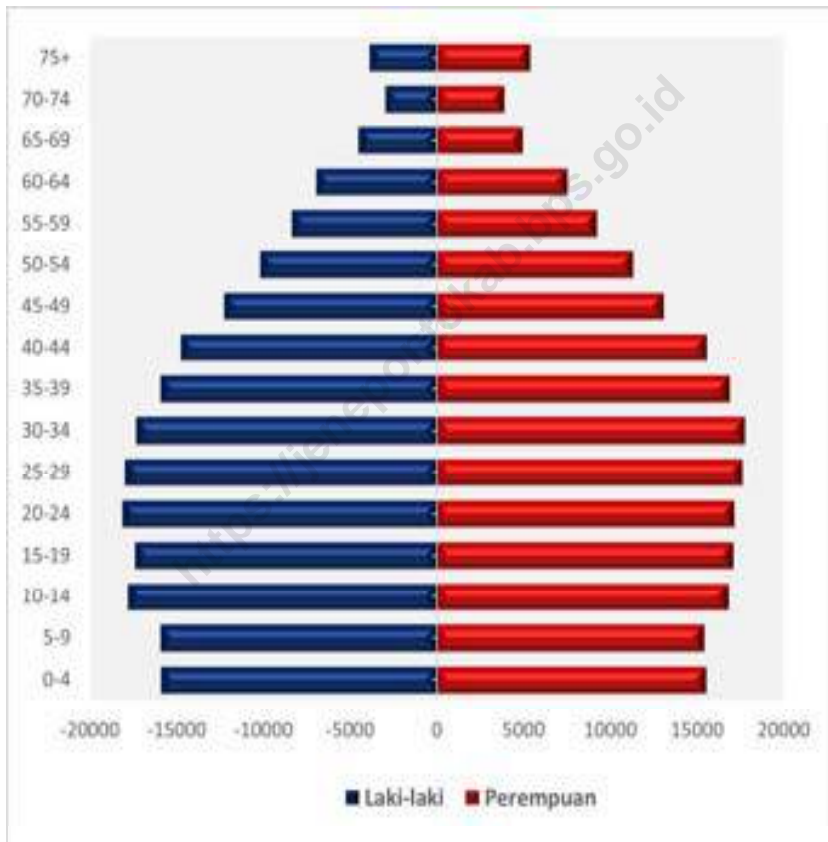
Gambar 3.1 Komposisi Penduduk Kabupaten Jeneponto Menurut Kecamatan dan Jenis Kelamin, 2021
Figures 3.1 Population Composition in Jeneponto Regency by Subdistrict and Sex, 2021



Sumber/Source: Hasil Proyeksi Penduduk Interim 2020–2023 (Pertengahan tahun/Juni)
 The result of Interim Population Projection 2020–2023 (mid year/June)

Gambar 3.2
Figures

Piramida Penduduk Menurut Kelompok Umur dan Jenis Kelamin di Kabupaten Jeneponto, 2021
Population Pyramid by Age Groups and Sex in Jeneponto Regency, 2021



Sumber/Source: Hasil Perapihan Umur dari Data Administratif dan SP2020 (September)
The Result of Smoothing Single Year of Age from Administrative Data and the 2020 Population Census (September)

3.1 PENDUDUK POPULATION

Tabel 3.1.1 **Penduduk, Laju Pertumbuhan Penduduk, Distribusi Persentase Penduduk, Kepadatan Penduduk, Rasio Jenis Kelamin Penduduk Menurut Kecamatan di Kabupaten Jeneponto, 2021**
Population, Population Growth Rate, Percentage Distribution of Population, Population Density, and Population Sex Ratio by Subdistrict in Jeneponto Regency, 2021

Kecamatan Subdistrict	Penduduk (jiwa) Population		Laju Pertumbuhan Penduduk per Tahun 2010–2020 Annual Population Growth Rate (%) 2010–2020	
	2020 ¹	2021 ²	2010-2020 ³	2020-2021 ⁴
(1)	(2)	(3)	(4)	(5)
Bangkala	59 420	60 091	1,92	1,71
Bangkala Barat	30 524	30 785	1,59	1,44
Tamalatea	49 506	50 206	2,27	2,00
Bontoramba	40 061	40 358	1,45	1,32
Binamu	63 570	64 399	2,13	1,88
Turatea	35 084	35 425	1,73	1,55
Batang	21 519	21 634	1,21	1,11
Arungkeke	21 318	21 519	1,69	1,52
Tarowang	24 845	24 958	1,12	1,04
Kelara	30 291	30 516	1,46	1,32
Rumbia	25 472	25 617	1,25	1,15
Kabupaten Jeneponto	401 610	405 508	1,72	1,55

Lanjutan Tabel/*Continued Table* 3.1.1

Kecamatan <i>Subdistrict</i>	Persentase Penduduk <i>Percentage of Total Population</i>		Kepadatan Penduduk per km ² <i>Population Density per sq.km</i>	
	2020 ¹	2021 ²	2020 ¹	2021 ²
(1)	(6)	(7)	(8)	(9)
Bangkala	14,80	14,82	488	493
Bangkala Barat	7,60	7,59	200	201
Tamalatea	12,33	12,38	860	872
Bontoramba	9,98	9,95	454	457
Binamu	15,83	15,88	915	927
Turatea	8,74	8,74	653	659
Batang	5,36	5,34	651	655
Arungkeke	5,31	5,31	713	719
Tarowang	6,19	6,15	611	614
Kelara	7,54	7,53	689	694
Rumbia	6,34	6,32	437	439
Kabupaten Jeneponto	100,00	100,00	536	541

Lanjutan Tabel/*Continued Table 3.1.1*

Kecamatan Subdistrict	Rasio Jenis Kelamin Penduduk Population Sex Ratio	
	2020 ¹	2021 ²
(1)	(10)	(11)
Bangkala	99,0	99,0
Bangkala Barat	98,5	98,2
Tamalatea	99,8	99,8
Bontoramba	97,4	97,5
Binamu	98,5	98,5
Turatea	97,4	97,4
Batang	93,5	93,6
Arungkeke	94,5	94,4
Tarowang	98,4	98,4
Kelara	97,1	97,4
Rumbia	96,0	95,8
Kabupaten Jeneponto	97,8	97,8

Catatan/Note: ¹ Hasil Sensus Penduduk (SP) 2020 (September)/*The Result of 2020 Population Census (September)*

² Hasil Proyeksi Penduduk Interim 2020–2023 (Pertengahan tahun/Juni)/*The result of Interim Population Projection 2020–2023 (mid year/ June)*

³ Laju pertumbuhan penduduk dihitung berdasarkan penduduk tahun 2010 (Mei) dibandingkan dengan penduduk tahun 2020 (September)/ *The growth rate refers to the change of the population in 2010 (May) to the population in 2020 (September)*

⁴ Laju pertumbuhan penduduk dihitung berdasarkan penduduk tahun 2020 (September) dibandingkan dengan penduduk tahun 2021 (Juni)/ *The growth rate refers to the change of the population in 2020 (September) to the population in 2021 (June)*

Sumber/Source: BPS dan Kementerian Dalam Negeri/BPS-Statistics Indonesia and Ministry of Home Affairs

Tabel 3.1.2 Penduduk Menurut Kelompok Umur dan Jenis Kelamin di Kabupaten Jeneponto, 2021
Table 3.1.2 Population by Age Groups and Sex in Jeneponto Regency, 2021

Kelompok Umur Age Groups	Laki-Laki Male	Perempuan Female	Jumlah Total
(1)	(2)	(3)	(4)
0-4	15 910	15 525	31 435
5-9	15 945	15 405	31 350
10-14	17 819	16 809	34 628
15-19	17 399	17 061	34 460
20-24	18 144	17 137	35 281
25-29	17 983	17 586	35 569
30-34	17 343	17 747	35 090
35-39	15 928	16 870	32 798
40-44	14 768	15 546	30 314
45-49	12 288	13 060	25 348
50-54	10 192	11 306	21 498
55-59	8 388	9 234	17 622
60-64	6 964	7 516	14 480
65-70	4 529	4 944	9 473
70-74	2 989	3 889	6 878
75+	3 887	5 397	9 284
Kabupaten Jeneponto	200 476	205 032	405 508

Catatan/Note: Hasil Proyeksi Penduduk Interim 2020–2023 (Pertengahan tahun/Juni)/ The result of Interim Population Projection 2020–2023 (mid year/June)

Sumber/Source: BPS/ BPS-Statistics Indonesia

Tabel 3.1.3 Jumlah Penduduk Kabupaten Jeneponto Menurut Kecamatan dan Jenis Kelamin, 2021
Table 3.1.3 *Population Jeneponto According to the District and Gender, 2021*

Kecamatan Subdistrict	Laki-Laki Male	Perempuan Female	Jumlah Total
(1)	(2)	(3)	(4)
Bangkala	29 902	30 189	60 091
Bangkala Barat	15 253	15 532	30 785
Tamalatea	25 079	25 127	50 206
Bontoramba	19 920	20 438	40 358
Binamu	31 961	32 438	64 399
Turatea	17 480	17 945	35 425
Batang	10 457	11 177	21 634
Arungkeke	10 452	11 067	21 519
Tarowang	12 381	12 577	24 958
Kelara	15 057	15 459	30 516
Rumbia	12 534	13 083	25 617
Kabupaten Jeneponto	200 476	205 032	405 508

Sumber/Source: Hasil Proyeksi Penduduk Interim 2020–2023 (Pertengahan tahun/Juni)/ *The result of Interim Population Projection 2020–2023 (mid year/June)*

Tabel
Table 3.1.4

Banyaknya Kepala Keluarga, Kepemilikan KTP dan Jumlah Akta Kelahiran yang Dikeluarkan Menurut Kecamatan di Kabupaten Jeneponto, 2021
Number of House Holders, Ownership of ID Card and Birth Certificates Issued by Subdistrict in Jeneponto Regency, 2021

Kecamatan <i>Subdistrict</i>	Banyaknya Kepala Keluarga <i>Number of House Holders</i>	Penduduk Wajib KTP <i>Population Must Have Id</i>	Kepemilikan <i>Ownership</i>		
			Kartu Keluarga <i>Family card</i>	KTP Elektronik <i>Electronic Id</i>	Akta Kelahiran <i>Birth Certificate</i>
(1)	(2)	(3)	(4)	(5)	(6)
Bangkala	19 047	43 901	18 589	39 559	18 441
Bangkala Barat	9 660	23 186	9 857	20 152	10 120
Tamalatea	15 066	36 294	14 779	32 065	16 038
Bontoramba	13 001	31 496	13 264	25 897	12 117
Binamu	19 006	46 563	19 225	42 063	20 737
Turatea	11 096	27 097	11 244	22 819	10 430
Batang	6 706	16 859	6 852	14 953	6 183
Arungkeke	6 720	15 984	6 760	14 520	6 808
Tarowang	7 965	18 460	8 072	17 254	7 836
Kelara	9 791	23 367	9 864	19 888	8 509
Rumbia	8 352	19 803	8 432	18 450	7 591
Kabupaten Jeneponto	126 410	303 010	126 938	267 620	124 810

Sumber/*Source*: Dinas Kependudukan dan Catatan Sipil Kabupaten Jeneponto, 2021
Population and Civil Registry Office of Jeneponto Regency, 2021

3.2 KETENAGAKERJAAN EMPLOYMENT

Tabel 3.2.1 Jumlah Penduduk Berumur 15 Tahun Keatas Menurut Jenis Kegiatan Utama Selama Seminggu yang Lalu dan Jenis kelamin di Kabupaten Jeneponto, 2021
Population Aged 15 Years and Over by Type of Activity During The Previous Week and Sex in Jeneponto Regency, 2021

Kegiatan Utama <i>Main Activity</i>	Jenis Kelamin <i>Sex</i>		
	Laki-laki <i>Male</i>	Perempuan <i>Female</i>	Jumlah <i>Total</i>
(1)	(2)	(3)	(4)
A. Angkatan Kerja / Economically Active			
1. Bekerja / <i>Working</i>	108 428	75 500	183 928
2. Pengangguran Terbuka / <i>Unemployment</i>	2 715	1 765	4 480
B. Bukan Angkatan Kerja / Economically Inactive			
1. Sekolah / <i>Attending School</i>	7 061	8 357	15 418
2. Mengurus Rumah Tangga / <i>Housekeeping</i>	4 904	53 963	58 867
3. Lainnya / <i>Others</i>	10 588	6 293	16 881
Jumlah/Total	133 696	145 878	279 574

Sumber/Source: BPS, Survei Angkatan Kerja Nasional (Sakernas) Agustus
BPS-Statistics Indonesia, August National Labor Force Survey

Tabel 3.2.2
Table

Jumlah Penduduk Berumur 15 Tahun Keatas Menurut Pendidikan Tertinggi yang Ditamatkan dan Jenis Kegiatan Selama Seminggu yang Lalu di Kabupaten Jeneponto, 2021

Population 15 Years of Age and Over by Educational Attainment and Type of Activity During The Previous Week in Jeneponto Regency, 2021

Pendidikan Tertinggi yang Ditamatkan <i>Educational Attainment</i>	Angkatan Kerja/ <i>Economically Active</i>			Persentase Bekerja terhadap Angkatan Kerja <i>Percentage of Working to Economically Active</i>
	Bekerja <i>Working</i>	Pengangguran ¹ <i>Unemployment¹</i>	Jumlah Angkatan Kerja <i>Total of Economically Active</i>	
(1)	(2)	(3)	(4)	(5)
<= SD	102 748	1 141	103 889	98,90
SMP	25 420	810	26 230	96,91
SMA Umum	30 880	1 842	32 722	94,37
SMA Kejuruan	9 565	290	9 855	97,06
Diploma I/II/III	2 118	0	2 118	100,00
Universitas	13 197	397	13 594	97,08
Jumlah/Total	183 928	4 480	188 408	97,62

Lanjutan Tabel/*Continued Table 3.2.2*

Pendidikan Tertinggi yang Ditamatkan <i>Educational Attainment</i>	Bukan Angkatan Kerja <i>Not Economically Active</i>	Jumlah Total	Persentase Angkatan Kerja terhadap Penduduk Usia Kerja <i>Percentage of Economically Active to Working Age Population</i>
(1)	(6)	(7)	(8)
<= SD	47 703	15 1592	68,53
SMP	19 907	46 137	56,85
SMA Umum	15 169	47 891	68,33
SMA Kejuruan	5 555	15 410	63,95
Diploma I/II/III	647	2 765	76,60
Universitas	2 185	15 779	86,15
Jumlah/Total	91 166	279 574	67,39

Catatan/Note: ¹ 1. Mencari pekerjaan/*Looking for work*
 2. Mempersiapkan usaha/*Establishing a new business/firm*
 3. Merasa tidak mungkin mendapat pekerjaan/*Hopeless of job*
 4. Sudah punya pekerjaan tetapi belum mulai bekerja/*Have a job in future start*

Sumber/Source: BPS, Survei Angkatan Kerja Nasional (Sakernas) Agustus
 BPS-Statistics Indonesia, August National Labor Force Survey

Tabel
Table 3.2.3

Penduduk Berumur 15 Tahun Keatas yang Bekerja Selama Seminggu yang Lalu Menurut Status Pekerjaan Utama dan Jenis Kelamin di Kabupaten Jeneponto, 2021
Population 15 Years of Age and Over who Worked During The Previous Week by Main Employment Status and Sex in Jeneponto Regency, 2021

Status Pekerjaan Utama <i>Main Employment Status</i>	Jenis Kelamin <i>Sex</i>		
	Laki-laki <i>Male</i>	Perempuan <i>Female</i>	Jumlah <i>Total</i>
(1)	(2)	(3)	(4)
Berusaha Sendiri <i>Own Account Worker</i>	11 989	7 213	19 202
Berusaha Dibantu Buruh Tidak Tetap/Tidak Dibayar <i>Employer Assisted by Temporary/Unpaid Worker</i>	50 890	16 708	67 598
Berusaha Dibantu Buruh Tetap/Dibayar <i>Employer Assisted by Permanent/Paid Worker</i>	2 313	1 548	3 861
Buruh/Karyawan/Pegawai <i>Employee</i>	20 643	14 715	35 358
Pekerja Bebas di Pertanian <i>Casual Employee in Agriculture</i>	430	4 296	4 726
Pekerja Bebas di Non Pertanian <i>Casual Employee Not in Agriculture</i>	8 459	584	9 043
Pekerja Keluarga/Tidak Dibayar <i>Family/Unpaid Worker</i>	13 704	30 436	44 140
Jumlah/Total	108 428	75 500	183 928

Sumber/Source: BPS, Survei Angkatan Kerja Nasional (Sakernas) Agustus
 BPS-Statistics Indonesia, August National Labor Force Survey

Tabel
Table 3.2.4

Jumlah Penduduk Berumur 15 Tahun Keatas yang Bekerja Selama Seminggu yang Lalu Menurut Lapangan Pekerjaan Utama dan Jenis Kelamin di Kabupaten Jeneponto, 2021
Population Aged 15 Years and Over Who Worked During The Previous Week by Main Industry and Sex in Jeneponto Regency, 2021

Lapangan Pekerjaan Utama <i>Main Industry</i>	Jenis Kelamin <i>Sex</i>		
	Laki-laki <i>Male</i>	Perempuan <i>Female</i>	Jumlah <i>Total</i>
(1)	(2)	(3)	(4)
Pertanian, Kehutanan, Perburuan, Perikanan <i>Agriculture, Forestry, Hunting, and Fishery</i>	64 405	36 086	100 491
Industri Pengolahan <i>Manufacturing Industry</i>	13 525	2 980	16 505
Jasa Kemasyarakatan <i>Community, Social, Personal Service</i>	30 498	36 434	66 932
Jumlah/Total	108 428	75 500	183 928

Sumber/Source: BPS, Survei Angkatan Kerja Nasional (Sakernas) Agustus
BPS-Statistics Indonesia, August National Labor Force Survey

Tabel
Table 3.2.5

Jumlah Penduduk Berumur 15 Tahun Keatas yang Bekerja Selama Seminggu yang Lalu Menurut Pendidikan Tertinggi yang Ditamatkan dan Jenis Kelamin di Kabupaten Jeneponto, 2021

Population 15 Years of Age and Over Who Worked During The Previous Week by Educational Attainment and Sex in Jeneponto Regency, 2021

Pendidikan Tertinggi yang Ditamatkan ¹ <i>Educational Attainment¹</i>	Jenis Kelamin <i>Sex</i>		
	Laki-laki <i>Male</i>	Perempuan <i>Female</i>	Jumlah <i>Total</i>
(1)	(2)	(3)	(4)
<= SD	61 225	41 523	102 748
SMP	14 359	11 061	25 420
SMA Umum	20 474	10 406	30 880
SMA Kejuruan	6 495	3 070	9 565
Diploma I/II/III	357	1 761	2 118
Universitas	5 518	7 679	13 197
Jumlah/Total	108 428	75 500	183 928

Sumber/Source: BPS, Survei Angkatan Kerja Nasional (Sakernas) Agustus
BPS-Statistics Indonesia, August National Labor Force Survey

Tabel
Table 3.2.6

Jumlah Angkatan Kerja Menurut Jenis Kegiatan Selama Seminggu yang Lalu di Kabupaten Jeneponto, 2020 dan 2021
Economically Active Population by Type of Activity During The Previous Week in Jeneponto Regency, 2020 and 2021

Tahun Year	Angkatan Kerja Economically Active		
	Bekerja Working	Pengangguran Terbuka Unemployment	Jumlah Total
(1)	(2)	(3)	(4)
2020	186 684	4 421	191 105
2021	183 928	4 480	188 408

Sumber/Source: BPS, Survei Angkatan Kerja Nasional (Sakernas) Agustus
BPS-Statistics Indonesia, August National Labor Force Survey

Tabel
Table 3.2.7**Penduduk Mencari Kerja Menurut Pendidikan Tertinggi dan Jenis Kelamin di Kabupaten Jeneponto, 2021**
Population Who Seeking Job by Educational Attainment and Sex in Jeneponto Regency, 2021

Pendidikan Tertinggi <i>Educational Attainment</i>	Jenis Kelamin <i>Sex</i>		
	Laki-laki <i>Male</i>	Perempuan <i>Female</i>	Jumlah <i>Total</i>
(1)	(2)	(3)	(4)
SD	10	-	10
SLTP/Sederajat	3	-	3
SLTA/Sederajat	253	28	281
Diploma 1 – 3/ Sarjana Muda	13	8	21
Diploma 4/Sarjana	67	36	103
Pasca Sarjana	2	-	2
Jumlah/Total	348	72	420

Sumber/Source: Dinas Tenaga Kerja dan Transmigrasi Kabupaten Jeneponto, 2021
Labor and Transmigration Office of Jeneponto Regency, 2021

Tabel 3.2.8 **Pencari Kerja Terdaftar Menurut Kelompok Umur dan Jenis Kelamin di Kabupaten Jeneponto, 2021**
Table **Number of Registered Job Applicants by Age Groups and Gender in Jeneponto Regency, 2021**

Kelompok Umur <i>Age Groups</i>	Jenis Kelamin <i>Sex</i>		
	Laki-laki <i>Male</i>	Perempuan <i>Female</i>	Jumlah <i>Total</i>
(1)	(2)	(3)	(4)
10 – 14	-	-	-
15 – 19	45	2	47
20 – 24	145	35	180
25 – 29	99	15	114
30 – 34	33	1	34
35 – 39	14	1	15
40 – 44	11	1	12
45 +	1	1	2
Jumlah/Total	348	72	420

Sumber/Source: Dinas Tenaga Kerja dan Transmigrasi Kabupaten Jeneponto, 2021
 Labor and Transmigration Office of Jeneponto Regency, 2021



Angka Partisipasi Murni dan Angka Partisipasi Kasar menurut jenjang pendidikan tahun 2021

SD/MI/Sederajat

APM 99,44

APK 117,67

SMP/MTs/Sederajat

APM 66,63

APK 70,99

SMA/MA/Sederajat

APM 51,07

APK 79,32



Sumber Data : Susenas , BPS Kabupaten Jenepono, 2021



BADAN PUSAT STATISTIK
KABUPATEN JENEPOUNTO

PENJELASAN TEKNIS

1. **Jenjang Pendidikan Formal** terdiri atas pendidikan dasar, pendidikan menengah, dan pendidikan tinggi. Jenis pendidikan yang diajarkan mencakup pendidikan umum, kejuruan, akademik, profesi, vokasi, keagamaan, dan khusus.
 - Pendidikan Dasar berbentuk Sekolah Dasar (SD) dan Madrasah Ibtidaiyah (MI) atau bentuk lain yang sederajat serta Sekolah Menengah Pertama (SMP) dan Madrasah Tsanawiyah (MTs), atau bentuk lain yang sederajat.
 - Pendidikan Menengah berbentuk Sekolah Menengah Atas (SMA), Madrasah Aliyah (MA), Sekolah Menengah Kejuruan (SMK), dan Madrasah Aliyah Kejuruan (MAK), atau bentuk lain yang sederajat.
 - Pendidikan Tinggi merupakan jenjang pendidikan setelah pendidikan menengah yang mencakup program pendidikan diploma, sarjana, magister, spesialis, dan doktor yang diselenggarakan oleh perguruan tinggi. Perguruan tinggi dapat berbentuk akademi, politeknik, sekolah tinggi, institut, atau universitas.
2. **Rumah Sakit** adalah tempat pemeriksaan dan perawatan kesehatan, biasanya berada di bawah pengawasan dokter/tenaga medis, yang melayani penderita yang sakit untuk berobat rawat jalan atau rawat inap.
3. **Rumah Sakit Bersalin** adalah rumah sakit khusus untuk persalinan, dilengkapi pelayanan spesialis pemeriksaan kehamilan, persalinan, rawat inap dan rawat jalan ibu dan anak yang berada di bawah pengawasan dokter spesialis kandungan.
4. **Rumah Bersalin** adalah sarana pelayanan kesehatan dengan izin sebagai rumah bersalin, dilengkapi pelayanan pemeriksaan kehamilan, persalinan serta pemeriksaan ibu dan anak yang berada di bawah pengawasan bidan senior.

TECHNICAL NOTES

1. **The Formal Education Level** consists of primary education, secondary education, and high education. The kind of education that taught consists of general education, vocational, academic, professional, religious, and specific education.
 - The Primary Education consists of Elementary School and Islamic Elementary School or other equivalent forms and Junior High School and MTs, or other equivalent forms.
 - The Secondary Education consists of the Senior High School, MA, Vocational School, and Vocational Madrasah Aliyah, or other equivalent forms.
 - The High Education consists of the education level after the secondary education that consists of diplomas, bachelor, master, specialist, and doctoral degrees that are held by the college. The colleges can be academy, polytechnic, high school, institute, or university.
2. **Hospital** is a place for health check, ordinarily controlled/supervised by doctors/medical personnel to serve the ill patients to get outpatient or inpatient treatment services.
3. **Maternity Hospital** is a specialized hospital for childbirth, has specialist inspection service to pregnancy, childbirth, hospitalization and outpatient for mothers and children that is under the supervision of an obstetrician.
4. **Maternity House** is health care facility with a license as a maternity house, equipped with prenatal care, childbirth and examination of mothers and children which is under the supervision of a senior midwife.

5. **Poliklinik** adalah sarana kesehatan yang dipakai untuk pelayanan berobat jalan, biasanya berada di bawah pengawasan dokter/tenaga medis.
6. **Puskesmas (Pusat Kesehatan Masyarakat)** adalah unit pelaksana teknis dinas kesehatan kabupaten/ kota yang mempunyai fungsi utama sebagai penyelenggara pelayanan kesehatan tingkat pertama. Wilayah kerja puskesmas maksimal adalah satu kecamatan dan untuk dapat menjangkau wilayah kerjanya, puskesmas mempunyai jaringan pelayanan yang meliputi unit Puskesmas Pembantu (Pustu), unit Puskesmas Keliling (Puskel), dan unit bidan desa/komunitas (Peraturan Menteri Kesehatan RI No. 75 Tahun 2015 Tentang Pusat Kesehatan Masyarakat).
7. **Apotek** adalah suatu tempat tertentu yang digunakan untuk melakukan pekerjaan kefarmasian, dan penyaluran/penjualan obat atau bahan farmasi dan perbekalan kesehatan lainnya kepada masyarakat yang dikelola oleh tenaga apoteker (Peraturan Menteri Kesehatan RI No. 1332 Tahun 2002 Tentang Perubahan Atas Peraturan Menteri Kesehatan RI No. 922/MENKES/PER/X/1993 Tentang Ketentuan dan Tata Cara Pemberian Izin Apotek).
8. **Keluhan kesehatan** adalah keadaan seseorang yang mengalami gangguan kesehatan atau kejiwaan, baik karena penyakit akut, penyakit kronis, kecelakaan, kriminal, atau hal lain.
9. **Peristiwa tindak pidana yang dilaporkan** ialah setiap peristiwa yang diterima kepolisian dari laporan masyarakat, atau peristiwa dimana pelakunya tertangkap tangan oleh kepolisian.
10. **Jumlah tindak pidana** menggambarkan jumlah kasus tindak pidana yang terjadi pada kurun waktu tertentu.
5. **Polyclinic** is a health facility in which to get outpatient services, ordinarily under the control of doctor/medical personnel.
6. **Public Health Center** is technical implementation unit of regency health department that have the primary function as a first-level health care providers. The working area standard of public health center is one sub district and to reach their working areas, public health centers have a service network covering subsidiary of public health center, mobile public health center units, and midwife units (Regulation of the Minister of Health of Indonesia Number 75 Year 2015 about Public Health Center).
7. **Pharmacy** is a specific place that is used for pharmaceutical jobs, and distribution/sale of drugs/ pharmaceuticals and other medical supplies to people that are administered by trained pharmacist (Regulation of the Minister of Health of Indonesia Number 1332 Year 2002 about the Changes of Regulation of the Minister of Health of Indonesia Number 922/MENKES/PER/X/1993 about Provision and Procedures for Administration of Licensed Pharmacies).
8. **Health complaint** is a condition where a person has health or mental problems because of acute illness, chronically illness, accident, crimes, or others.
9. **Reported crime incidence** includes all criminal cases reported and received by police office, and all crimes caught by police.
10. **Crime total** refers to the number of criminal cases occurring during a given period.

11. Resiko penduduk terjadi tindak pidana per 100.000 penduduk

$$= \frac{\text{jumlah tindak pidana tahun } t}{\text{jumlah penduduk tahun } t} \times 100.000$$

Resiko penduduk terjadi tindak pidana per 100.000 penduduk mengindikasikan peluang penduduk berisiko terkena tindak pidana. Biasanya dinyatakan dalam setiap 100.000 penduduk.

12. Selang waktu terjadi tindak pidana tahun t

$$= \frac{365 \times 24 \times 60 \times 60}{\text{jumlah tindak pidana tahun } t} \times (\text{detik})$$

Selang waktu terjadi tindak pidana tahun t mengindikasikan selang waktu terjadinya satu tindak kejahatan dengan kejahatan yang lain.

13. Persentase penyelesaian tindak pidana

$$= \frac{\text{jumlah tindak pidana yang diselesaikan}}{\text{jumlah peristiwa tindak pidana yang dilaporkan}} \times 100\%$$

14. Persentase penyelesaian peristiwa tindak pidana menyatakan persentase penyelesaian tindak pidana oleh polisi. Suatu tindak pidana dinyatakan sebagai kasus yang selesai di tingkat kepolisian, apabila:

- berkas perkaranya sudah siap untuk diserahkan atau telah diserahkan kepada kejaksaan;
- dalam hal delik aduan, pengaduannya dicabut dalam tenggang waktu yang telah ditentukan menurut undang-undang;
- telah diselesaikan oleh kepolisian berdasarkan azas *plichmatigheid* (kewajiban berdasarkan kewenangan hukum);
- kasus yang dimaksud tidak termasuk kompetensi kepolisian
- tersangka meninggal dunia;
- kasus kadaluwarsa.

11. The Risk of Crime Occuring per 100.000 peoples

$$= \frac{\text{Number of criminal cases year } t}{\text{Total population year } t} \times 100.000$$

Crime rate indicates the probability of population exposed to risk of crime, expressed in every 100,000 people.

12. Interval Between Criminal Acts

$$= \frac{365 \times 24 \times 60 \times 60}{\text{Number of criminal cases year } t} \times (\text{second})$$

Interval between criminal acts in certainly year (t), indicates the time interval between the occurrence of one crime with another crime.

13. Crime clearance rate

$$= \frac{\text{Number of cleared criminal cases}}{\text{Number of reported criminal cases}} \times 100\%$$

14. Crime clearence rate refers to percentage of crime clearance by police. A criminal case is categorized as a cleared case by police, if:

- all documents are ready to submit or already submitted to justice court;
- in the case of attense that warrants complaint, the complaint was withdraw within a given period state in the law;
- the case was cleared by police based on the principle of *plichmatigheid* (obligation on the basis of law uthority);
- The case was not the responsibility of police office;
- the suspect died;
- the case was out of date.

15. **Bencana alam** adalah peristiwa atau serangkaian peristiwa yang mengancam dan mengganggu kehidupan/penghidupan masyarakat yang disebabkan oleh faktor alam antara lain berupa gempa bumi, tsunami, gunung meletus, banjir, kekeringan, angin topan, dan tanah longsor sehingga mengakibatkan kerugian materi maupun nonmateri.
16. **Korban meninggal** adalah orang yang dilaporkan tewas atau meninggal dunia akibat bencana.
17. **Korban hilang** adalah orang yang dilaporkan hilang atau tidak ditemukan atau tidak diketahui keberadaannya setelah terjadi bencana.
18. **Korban luka/sakit** adalah orang yang mengalami luka-luka atau sakit, dalam keadaan luka ringan, luka sedang maupun luka parah/berat, baik yang berobat jalan maupun rawat inap.
19. **Rusak berat** adalah kriteria kerusakan yang mengakibatkan bangunan roboh atau sebagian besar komponen struktur rusak.
20. **Rusak sedang** adalah kriteria kerusakan yang mengakibatkan sebagian kecil komponen struktur rusak, dan komponen penunjang rusak namun bangunan masih tetap berdiri.
21. **Rusak ringan** adalah kriteria kerusakan yang mengakibatkan sebagian komponen struktur retak (struktur masih bisa digunakan) dan bangunan masih tetap berdiri.
15. **Natural disaster** is an event or series of events that threaten and disrupt the lives and livelihoods caused by natural factors such as: earthquake, tsunami, volcanic eruption, flood, flash flood, drought, typhoon/cyclone, and landslide so it can lead to result in loss of material and non-material.
16. **Fatality** is a person reported killed or death in the wake of a disaster.
17. **Missing person** is a person reported missing or who cannot be located or who cannot be accounted for in the wake of a disaster.
18. **Casualty** is a person suffering injury or illness, in a state of light injury, moderate injury, or heavy injury, which is undergoing treatment as either an outpatient or inpatient.
19. **Severely damaged** is the criteria of damage that resulted most buildings collapsed or damaged its structural components.
20. **Damaged** is the criteria of damage that resulted defective fraction of structural components and supporting components damaged, but the building still stands.
21. **Lightly damaged** is the criteria of damage that resulted partially cracked structural components, but the structure still can be used and the building still stands.

ULASAN**Pendidikan**

Menurut Dinas Pendidikan dan Kebudayaan dan Kementerian Agama Kabupaten Jeneponto pada tahun 2021 terdapat 219 TK/RA, 331 SD/Sederajat, 129 SMP Sederajat, 80 SMA/Sederajat, dan 5 Perguruan Tinggi.

Kesehatan

Pada tahun 2021 terdapat 2 Rumah Sakit di Jeneponto yang terletak di Kecamatan Binamu dan Kecamatan Rumbia. Kemudian juga terdapat 19 Puskesmas, 550 Posyandu, dan 2 poliklinik, yang tersebar di seluruh Kabupaten Jeneponto.

Selain didukung dengan fasilitas tersebut, Jeneponto memiliki tenaga kesehatan antara lain 35 dokter umum, 18 dokter gigi, 261 tenaga keperawatan, 184 tenaga kebidanan, dan 40 tenaga kefarmasian. Dari data Dinas Kesehatan Kabupaten Jeneponto, penyakit paling banyak terjadi pada tahun 2021 adalah diare dengan 3.582 penderita.

Agama

Dari sisi agama, mayoritas penduduk Jeneponto beragama Islam. Menurut catatan Kementerian Agama di Kabupaten Jeneponto terdapat 13 Protestan. Jumlah tempat peribadatan yaitu total 361 Masjid dan 199 Mushola.

Kemiskinan

Penduduk miskin di Kabupaten Jeneponto pada tahun 2021 ada sebanyak 14,28 persen dari total penduduk. Garis kemiskinan meningkat menjadi Rp 374.407 /kapita/bulan.

DESCRIPTION*Education*

According to the Education and Culture Office and Ministry of Religious Affairs of Jeneponto Regency in 2021 there are 219 kindergartens, 331 elementary school/equivalents, 129 junior high school/equivalent, 80 high school/equivalents, and 5 universities.

Healthy

In 2021, there's only one Hospital established in Jeneponto located in Sub District of Binamu and Rumbia. Then, there are 19 Public Health Centers, 550 Maternal & Child Health Centers, and 2 polyclinic spread in whole Jeneponto Regency.

Other than those facilities, Jeneponto owned health personnel which can be detailed as; 53 general doctors, 18 dentist, 261 nurse, 184 midwifery, and 40 pharmacist. Data from Service of Health showed that the most common disease in 2021 was diarrhea with 3,582 sufferers.

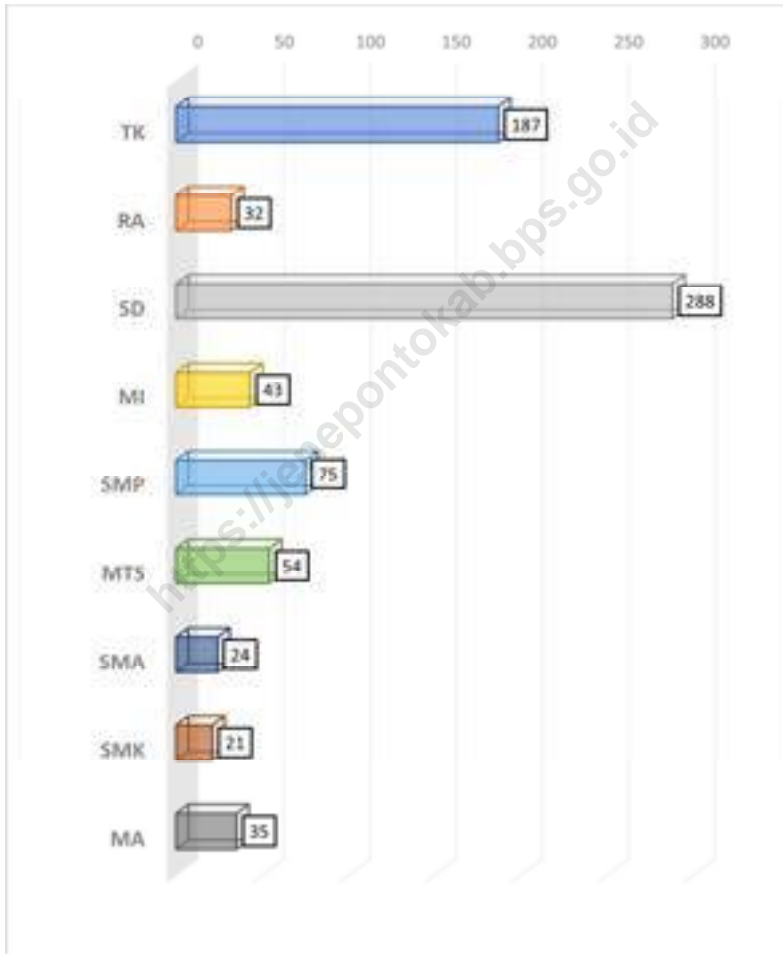
Religion

From a religious perspective, the majority of Jeneponto's population is Muslim. According to the records of the Ministry of Religious Affairs in Jeneponto Regency, there are 13 Protestants. The number of places of worship is a total of 783 mosques and 220 prayer rooms.

Poverty

In 2021, the poor population in Jeneponto Regency was 14.28 percent of the total population. The poverty line increased to IDR 374,407 / capita / month.

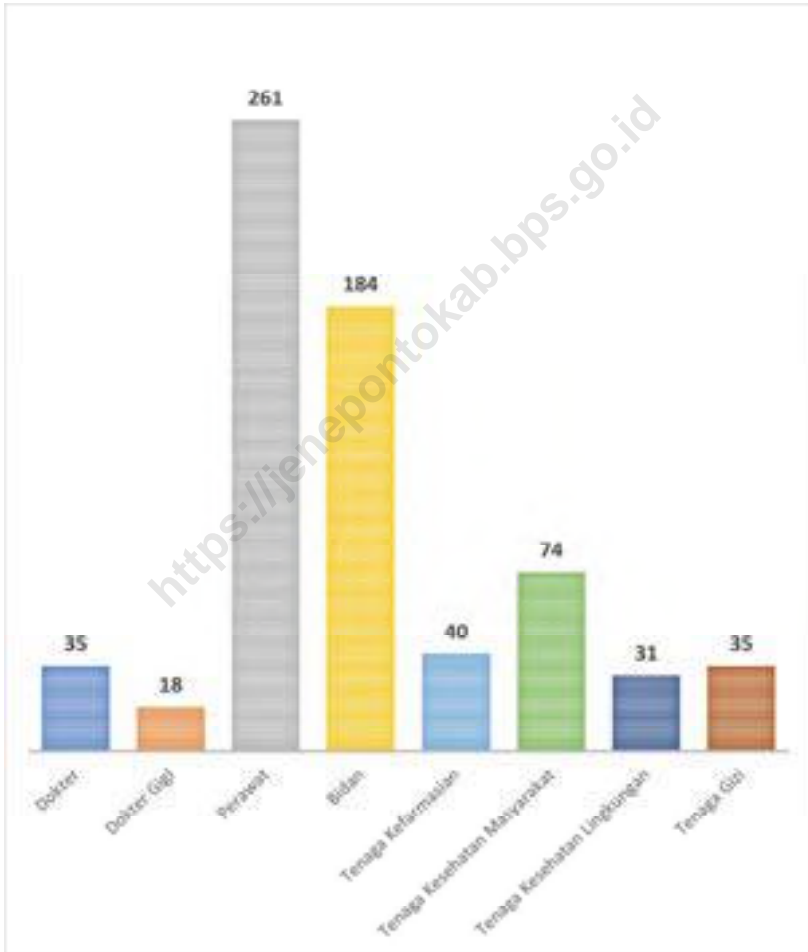
Gambar 4.1 Jumlah Sekolah Negeri dan Swasta di Kabupaten Jeneponto, 2021/2022
Figures 4.1 Number of State and Private Schools of Jeneponto Regency, 2021/2022



Sumber/Source : Dinas Pendidikan dan Kebudayaan dan Kantor Kementerian Agama Kabupaten Jeneponto
Education and Culture Office and Ministry of Religious Affairs in Jeneponto Regency

Gambar
Figures 4.2

Jumlah Tenaga Kesehatan Menurut Kecamatan di Kabupaten Jeneponto, 2021
Number of Health Personnel by Subdistrict in Jeneponto Regency, 2021



Sumber/Source: Dinas Kesehatan Kabupaten Jeneponto
Health Services of Jeneponto Regency

4.1 PENDIDIKAN EDUCATION

Tabel 4.1.1 Jumlah Sekolah, Guru, dan Murid Taman Kanak-Kanak (TK) di Bawah Kementerian Pendidikan dan Kebudayaan Menurut Kecamatan di Kabupaten Jeneponto, 2020/2021 dan 2021/2022
Number of Schools, Teachers, and Pupils in Kindergarten Under The Ministry of Education and Culture by Subdistrict in Jeneponto Regency, 2020/2021 and 2021/2022

Kecamatan Subdistrict	Sekolah/Schools					
	Negeri/Public		Swasta/Private		Jumlah/Total	
	2020/2021	2021/2022	2020/2021	2021/2022	2020/2021	2021/2022
(1)	(2)	(3)	(4)	(5)	(6)	(7)
Bangkala	1	1	11	13	12	14
Bangkala Barat	-	-	8	8	8	8
Tamalatea	-	1	16	16	16	17
Bontoramba	1	1	32	32	33	33
Binamu	2	2	21	23	23	25
Turatea	1	1	10	10	11	11
Batang	-	-	9	10	9	10
Arungkeke	-	-	20	20	20	20
Tarowang	-	-	11	13	11	13
Kelara	-	-	8	10	8	10
Rumbia	-	-	19	22	19	22
Jumlah / Total	5	6	165	177	170	183

Lanjutan Tabel/*Continued Table 4.1.1*

Kecamatan Subdistrict	Guru ¹ /Teachers ¹					
	Negeri/Public		Swasta/Private		Jumlah/Total	
	2020/2021	2021/2022	2020/2021	2021/2022	2020/2021	2021/2022
(1)	(8)	(9)	(10)	(11)	(12)	(13)
Bangkala	8	6	35	45	43	51
Bangkala Barat	-	-	18	25	18	25
Tamalatea	-	2	46	44	46	46
Bontoramba	7	7	92	95	99	102
Binamu	21	20	81	75	102	95
Turatea	10	10	32	33	42	43
Batang	-	-	29	35	29	35
Arungkeke	-	-	60	62	60	62
Tarowang	-	-	36	39	36	39
Kelara	-	-	26	33	26	33
Rumbia	-	-	57	81	57	81
Jumlah / Total	46	45	512	567	558	612

Lanjutan Tabel/*Continued Table 4.1.1*

Kecamatan Subdistrict	Murid/Pupils					
	Negeri/Public		Swasta/Private		Jumlah/Total	
	2020/2021	2021/2022	2020/2021	2021/2022	2020/2021	2021/2022
(1)	(14)	(15)	(16)	(17)	(18)	(19)
Bangkala	49	44	665	633	714	677
Bangkala Barat	-	-	378	347	378	347
Tamalatea	-	32	749	970	749	1 002
Bontoramba	70	62	1 299	1 016	1 369	1 078
Binamu	127	148	815	799	942	947
Turatea	89	66	443	325	532	391
Batang	-	-	450	470	450	470
Arungkeke	-	-	834	601	834	601
Tarowang	-	-	577	595	577	595
Kelara	-	-	331	431	331	431
Rumbia	-	-	963	959	963	959
Jumlah / Total	335	352	7 504	7 146	7 839	7 498

Catatan/Note: ¹ Jumlah guru termasuk kepala sekolah dan guru/ *The total of teachers including headmaster and teacher*

Sumber/Source: Kementerian Pendidikan dan Kebudayaan Kabupaten Jeneponto, Data Semester Ganjil
Education and Culture Ministry of Jeneponto Regency, Odd Semester Data

Tabel
Table 4.1.2

Jumlah Sekolah, Guru, dan Murid Raudatul Athfal (RA) di Bawah Kementerian Agama Menurut Kecamatan di Kabupaten Jeneponto, 2020/2021 dan 2021/2022
Number of Schools, Teachers, and Pupils in Raudatul Athfal (RA) Under The Ministry of Religious Affairs by Subdistrict in Jeneponto Regency, 2020/2021 and 2021/2022

Kecamatan Subdistrict	Sekolah/Schools		Guru/Teachers		Murid/Pupils	
	2020/2021	2021/2022	2020/2021	2021/2022	2020/2021	2021/2022
(1)	(2)	(3)	(4)	(5)	(6)	(7)
Bangkala	5	5	18	19	322	351
Bangkala Barat	-	-	-	-	-	-
Tamalatea	4	4	12	17	186	196
Bontoramba	5	5	18	22	257	189
Binamu	10	10	51	57	481	479
Turatea	2	2	8	8	50	79
Batang	1	1	4	4	39	42
Arungkeke	1	1	2	2	31	34
Tarowang	1	1	3	4	26	26
Kelara	2	2	6	6	50	56
Rumbia	1	1	3	3	31	12
Jumlah/Total	32	32	125	142	1 473	1 464

Catatan/Note: Seluruh Raudatul Athfal (RA) berstatus swasta/All Raudatul Athfal (RA) are private

Sumber/Source: Kantor Kementerian Agama (Pusat), Data Semester Ganjil

Ministry of Religious Affairs of Jeneponto Regency, Odd Semester Data

Tabel
Table 4.1.3

Jumlah Sekolah, Guru, dan Murid Sekolah Dasar (SD) di Bawah Kementerian Pendidikan dan Kebudayaan Menurut Kecamatan di Kabupaten Jeneponto, 2020/2021 dan 2021/2022

Number of Schools, Teachers, and Pupils in Primary Schools Under The Ministry of Education and Culture by Subdistrict in Jeneponto Regency, 2020/2021 and 2021/2022

Kecamatan Subdistrict	Sekolah/Schools					
	Negeri/Public		Swasta/Private		Jumlah/Total	
	2020/2021	2021/2022	2020/2021	2021/2022	2020/2021	2021/2022
(1)	(2)	(3)	(4)	(5)	(6)	(7)
Bangkala	46	46	-	-	46	46
Bangkala Barat	26	26	-	-	26	26
Tamalatea	30	30	-	-	30	30
Bontoramba	29	29	-	-	29	29
Binamu	30	30	3	3	33	33
Turatea	22	22	-	-	22	22
Batang	16	16	-	-	16	16
Arungkeke	14	14	-	-	14	14
Tarowang	18	18	-	-	18	18
Kelara	25	25	-	-	25	25
Rumbia	29	29	-	-	29	29
Jumlah / Total	285	285	3	3	288	288

Lanjutan Tabel/*Continued Table* 4.1.3

Kecamatan Subdistrict	Guru ¹ /Teachers ¹					
	Negeri/Public		Swasta/Private		Jumlah/Total	
	2020/2021	2021/2022	2020/2021	2021/2022	2020/2021	2021/2022
(1)	(8)	(9)	(10)	(11)	(12)	(13)
Bangkala	502	477	-	-	502	477
Bangkala Barat	279	255	-	-	279	255
Tamalatea	338	322	-	-	338	322
Bontoramba	296	278	-	-	296	278
Binamu	432	442	40	37	472	479
Turatea	278	272	-	-	278	272
Batang	192	178	-	-	192	178
Arungkeke	174	170	-	-	174	170
Tarowang	190	183	-	-	190	183
Kelara	264	257	-	-	264	257
Rumbia	249	225	-	-	249	225
Jumlah/Total	3 194	3 059	40	37	3 234	3 096

Lanjutan Tabel/*Continued Table* 4.1.3

Kecamatan Subdistrict	Murid/Pupils					
	Negeri/Public		Swasta/Private		Jumlah/Total	
	2020/2021	2021/2022	2020/2021	2021/2022	2020/2021	2021/2022
(1)	(14)	(15)	(16)	(17)	(18)	(19)
Bangkala	5 573	5 507	-	-	5 573	5 507
Bangkala Barat	3 085	2 965	-	-	3 085	2 965
Tamalatea	5 224	5 224	-	-	5 224	5 224
Bontoramba	4 046	3 703	-	-	4 046	3 703
Binamu	6 237	5 990	471	438	6 708	6 428
Turatea	3 290	3 064	-	-	3 290	3 064
Batang	2 112	2 005	-	-	2 112	2 005
Arungkeke	2 185	2 131	-	-	2 185	2 131
Tarowang	2 701	2 539	-	-	2 701	2 539
Kelara	2 820	2 681	-	-	2 820	2 681
Rumbia	3 063	2 796	-	-	3 063	2 796
Jumlah/Total	40 336	38 605	471	438	40 807	39 043

Catatan/Note: ¹ Jumlah guru termasuk kepala sekolah dan guru/ *The total of teachers including headmaster and teacher*
 Sumber/Source: *Kementerian Pendidikan dan Kebudayaan, Sistem Data Pokok Pendidikan, data semester ganjil*
Ministry of Educations and Culture, Basic Education Data System, odd semester

Tabel
Table 4.1.4

Jumlah Sekolah, Guru, dan Murid Madrasah Ibtidaiyah (MI) di Bawah Kementerian Agama Menurut Kecamatan Menurut Kecamatan di Kabupaten Jeneponto, 2020/2021 dan 2021/2022

Number of Schools, Teachers, and Pupils in Madrasah Ibtidaiyah (MI) Under The Ministry of Religious Affairs by Subdistrict in Jeneponto Regency, 2020/2021 and 2021/2022

Kecamatan Subdistrict	Sekolah/Schools					
	Negeri/Public		Swasta/Private		Jumlah/Total	
	2020/2021	2021/2022	2020/2021	2021/2022	2020/2021	2021/2022
(1)	(2)	(3)	(4)	(5)	(6)	(7)
Bangkala	2	2	10	10	12	12
Bangkala Barat	2	2	2	3	4	5
Tamalatea	-	-	2	2	2	2
Bontoramba	-	-	4	4	4	4
Binamu	-	-	6	6	6	6
Turatea	-	-	4	4	4	4
Batang	-	-	2	2	2	2
Arungkeke	-	-	3	3	3	3
Tarowang	-	-	3	2	3	2
Kelara	-	-	1	1	1	1
Rumbia	-	-	2	2	2	2
Jumlah/Total	4	4	39	39	43	43

Lanjutan Tabel/*Continued Table 4.1.4*

Kecamatan Subdistrict	Guru/Teachers					
	Negeri/ <i>Public</i>		Swasta/ <i>Private</i>		Jumlah/ <i>Total</i>	
	2020/2021	2021/2022	2020/2021	2021/2022	2020/2021	2021/2022
(1)	(8)	(9)	(10)	(11)	(12)	(13)
Bangkala	51	58	119	147	170	205
Bangkala Barat	48	55	20	41	68	96
Tamalatea	-	-	28	34	28	34
Bontoramba	-	-	54	56	54	56
Binamu	-	-	59	76	59	76
Turatea	-	-	56	46	56	46
Batang	-	-	21	23	21	23
Arungkeke	-	-	26	32	26	32
Tarowang	-	-	34	25	34	25
Kelara	-	-	8	9	8	9
Rumbia	-	-	24	29	24	29
Jumlah /<i>Total</i>	99	113	449	518	548	631

Lanjutan Tabel/*Continued Table* 4.1.4

Kecamatan Subdistrict	Murid/Pupils					
	Negeri/Public		Swasta/Private		Jumlah/Total	
	2020/2021	2021/2022	2020/2021	2021/2022	2020/2021	2021/2022
(1)	(14)	(15)	(16)	(17)	(18)	(19)
Bangkala	366	359	1 054	1 079	1 420	1 438
Bangkala Barat	396	378	104	238	500	616
Tamalatea	-	-	210	210	210	210
Bontoramba	-	-	362	357	362	357
Binamu	-	-	528	561	528	561
Turatea	-	-	352	337	352	337
Batang	-	-	124	145	124	145
Arungkeke	-	-	233	257	233	257
Tarowang	-	-	190	111	190	111
Kelara	-	-	93	99	93	99
Rumbia	-	-	187	150	187	150
Jumlah / Total	762	737	3 437	3 544	4 199	4 281

Sumber/Source: Kantor Kementerian Agama (pusat), Data Semester Ganjil
 Ministry of Religious Affairs of Jeneponto Regency, Odd Semester Data

Tabel
Table 4.1.5

Jumlah Sekolah, Guru, dan Murid Sekolah Menengah Pertama (SMP) di Bawah Kementerian Pendidikan dan Kebudayaan Menurut Kecamatan di Kabupaten Jeneponto, 2020/2021 dan 2021/2022

Number of Schools, Teachers, and Pupils in Lower Secondary Schools Under The Ministry of Education and Culture by Subdistrict in Jeneponto Regency, 2020/2021 and 2021/2022

Kecamatan Subdistrict	Sekolah/Schools					
	Negeri/Public		Swasta/Private		Jumlah/Total	
	2020/2021	2021/2022	2020/2021	2021/2022	2020/2021	2021/2022
(1)	(2)	(3)	(4)	(5)	(6)	(7)
Bangkala	8	8	-	-	8	8
Bangkala Barat	9	9	-	-	9	9
Tamalatea	7	7	3	3	10	10
Bontoramba	7	7	2	2	9	9
Binamu	10	9	2	3	12	12
Turatea	7	7	1	1	8	8
Batang	2	2	-	-	2	2
Arungkeke	2	2	-	-	2	2
Tarowang	3	3	1	-	4	3
Kelara	4	4	-	-	4	4
Rumbia	6	6	2	2	8	8
Jumlah / Total	65	64	11	11	76	75

Lanjutan Tabel/*Continued Table* 4.1.5

Kecamatan Subdistrict	Guru ¹ /Teachers ¹					
	Negeri/Public		Swasta/Private		Jumlah/Total	
	2020/2021	2021/2022	2020/2021	2021/2022	2020/2021	2021/2022
(1)	(8)	(9)	(10)	(11)	(12)	(13)
Bangkala	164	161	-	-	164	161
Bangkala Barat	113	111	-	-	113	111
Tamalatea	142	142	25	22	167	164
Bontoramba	122	124	16	16	138	140
Binamu	230	208	13	25	243	233
Turatea	111	111	8	8	119	119
Batang	39	38	-	-	39	38
Arungkeke	44	42	-	-	44	42
Tarowang	59	62	6	-	65	62
Kelara	69	70	-	-	69	70
Rumbia	71	72	14	17	85	89
Jumlah / Total	1 164	1 141	82	88	1 246	1 229

Lanjutan Tabel/*Continued Table 4.1.5*

Kecamatan Subdistrict	Murid/Pupils					
	Negeri/Public		Swasta/Private		Jumlah/Total	
	2020/2021	2021/2022	2020/2021	2021/2022	2020/2021	2021/2022
(1)	(14)	(15)	(16)	(17)	(18)	(19)
Bangkala	1 853	1 788	-	-	1 853	1 788
Bangkala Barat	1 025	1 016	-	-	1 025	1 016
Tamalatea	1 768	1 720	189	191	1 957	1 911
Bontoramba	1 288	1 247	113	101	1 401	1 348
Binamu	2 707	2 643	185	245	2 892	2 888
Turatea	881	841	36	35	917	876
Batang	395	374	-	-	395	374
Arungkeke	558	541	-	-	558	541
Tarowang	735	680	5	-	740	680
Kelara	711	690	-	-	711	690
Rumbia	831	836	199	159	1 030	995
Jumlah / Total	12 752	12 376	727	731	13 479	13 107

Catatan/Note: ¹ Jumlah guru termasuk kepala sekolah dan guru/ *The total of teachers including headmaster and teacher*
 Sumber/Source: *Kementerian Pendidikan dan Kebudayaan, Sistem Data Pokok Pendidikan, data semester ganjil*
Ministry of Educations and Culture, Basic Education Data System, odd semester

Tabel
Table 4.1.6

Jumlah Sekolah, Guru, dan Murid Madrasah Tsanawiyah (MTs) di Bawah Kementerian Agama Menurut Kecamatan di Kabupaten Jeneponto, 2019/2020 dan 2020/2021
Number of Schools, Teachers, and Pupils in Madrasah Tsanawiyah (MTs) Under The Ministry of Religious Affairs by Subdistrict in Jeneponto Regency, 2019/2020 and 2020/2021

Kecamatan Subdistrict	Sekolah/Schools					
	Negeri/Public		Swasta/Private		Jumlah/Total	
	2020/2021	2021/2022	2020/2021	2021/2022	2020/2021	2021/2022
(1)	(2)	(3)	(4)	(5)	(6)	(7)
Bangkala	1	1	9	10	10	11
Bangkala Barat	1	1	2	2	3	3
Tamalatea	-	-	6	6	6	6
Bontoramba	-	-	4	4	4	4
Binamu	1	1	4	5	5	6
Turatea	-	-	8	8	8	8
Batang	-	-	4	4	4	4
Arungkeke	-	-	2	3	2	3
Tarowang	-	-	5	5	5	5
Kelara	1	1	3	3	4	4
Rumbia	-	-	4	4	4	4
Jumlah / Total	4	4	51	54	55	58

Lanjutan Tabel/*Continued Table 4.1.6*

Kecamatan Subdistrict	Guru/Teachers					
	Negeri/Public		Swasta/Private		Jumlah/Total	
	2020/2021	2021/2022	2020/2021	2021/2022	2020/2021	2021/2022
(1)	(8)	(9)	(10)	(11)	(12)	(13)
Bangkala	32	31	126	150	158	181
Bangkala Barat	37	38	30	26	67	64
Tamalatea	-	-	122	126	122	126
Bontoramba	-	-	62	70	62	70
Binamu	77	73	62	72	139	145
Turatea	-	-	232	134	232	134
Batang	-	-	43	53	43	53
Arungkeke	-	-	49	76	49	76
Tarowang	-	-	59	85	59	85
Kelara	72	81	31	35	103	116
Rumbia	-	-	55	62	55	62
Jumlah / Total	218	223	871	889	1 089	1 112

Lanjutan Tabel/*Continued Table 4.1.6*

Kecamatan Subdistrict	Murid/Pupils					
	Negeri/ <i>Public</i>		Swasta/ <i>Private</i>		Jumlah/ <i>Total</i>	
	2020/2021	2021/2022	2020/2021	2021/2022	2020/2021	2021/2022
(1)	(14)	(15)	(16)	(17)	(18)	(19)
Bangkala	236	221	792	795	1 028	1 016
Bangkala Barat	310	290	204	207	514	497
Tamalatea	-	-	895	847	895	847
Bontoramba	-	-	482	482	482	482
Binamu	942	834	228	236	1 170	1 070
Turatea	-	-	781	781	781	781
Batang	-	-	513	501	513	501
Arungkeke	-	-	593	637	593	637
Tarowang	-	-	530	513	530	513
Kelara	800	758	146	118	946	876
Rumbia	-	-	472	482	472	482
Jumlah/<i>Total</i>	2 288	2 103	5 636	5 599	7 924	7 702

Sumber/*Source*: Kantor Kementerian Agama (pusat), Data Semester Ganjil
Ministry of Religious Affairs of Jeneponto Regency, Odd Semester Data

Tabel
Table 4.1.7

Jumlah Sekolah, Guru, dan Murid Sekolah Menengah Atas (SMA) di Bawah Kementerian Pendidikan dan Kebudayaan Menurut Kecamatan di Kabupaten Jeneponto, 2020/2021 dan 2021/2022

Number of Schools, Teachers, and Pupils in Upper Secondary Schools Under The Ministry of Education and Culture by Subdistrict in Jeneponto Regency, 2020/2021 and 2021/2022

Kecamatan Subdistrict	Sekolah/Schools					
	Negeri/Public		Swasta/Private		Jumlah/Total	
	2020/2021	2021/2022	2020/2021	2021/2022	2020/2021	2021/2022
(1)	(2)	(3)	(4)	(5)	(6)	(7)
Bangkala	1	1	-	-	1	1
Bangkala Barat	1	1	-	-	1	1
Tamalatea	2	2	3	3	5	5
Bontoramba	2	2	1	1	3	3
Binamu	3	3	2	3	5	6
Turatea	1	1	1	1	2	2
Batang	1	1	-	-	1	1
Arungkeke	1	1	-	-	1	1
Tarowang	-	-	-	-	-	-
Kelara	1	1	-	-	1	1
Rumbia	1	1	2	2	3	3
Jumlah / Total	14	14	9	10	23	24

Lanjutan Tabel/*Continued Table* 4.1.7

Kecamatan Subdistrict	Guru ¹ /Teachers ¹					
	Negeri/Public		Swasta/Private		Jumlah/Total	
	2020/2021	2021/2022	2020/2021	2021/2022	2020/2021	2021/2022
(1)	(8)	(9)	(10)	(11)	(12)	(13)
Bangkala	37	30	-	-	37	30
Bangkala Barat	35	37	-	-	35	37
Tamalatea	81	77	30	28	111	105
Bontoramba	59	63	9	5	68	68
Binamu	121	115	7	9	128	124
Turatea	31	31	19	19	50	50
Batang	45	44	-	-	45	44
Arungkeke	18	16	-	-	18	16
Tarowang	-	-	-	-	-	-
Kelara	63	65	-	-	63	65
Rumbia	16	16	15	16	31	32
Jumlah / Total	506	494	80	77	586	571

Lanjutan Tabel/Continued Table 4.1.7

Kecamatan Subdistrict	Murid/Pupils					
	Negeri/Public		Swasta/Private		Jumlah/Total	
	2020/2021	2021/2022	2020/2021	2021/2022	2020/2021	2021/2022
(1)	(14)	(15)	(16)	(17)	(18)	(19)
Bangkala	588	617	-	-	588	617
Bangkala Barat	596	641	-	-	596	641
Tamalatea	1 102	1 131	227	229	1 329	1 360
Bontoramba	845	851	84	60	929	911
Binamu	1 617	1 600	159	155	1 776	1 755
Turatea	441	377	295	278	736	655
Batang	901	804	-	-	901	804
Arungkeke	174	160	-	-	174	160
Tarawang	-	-	-	-	-	-
Kelara	996	1 037	-	-	996	1 037
Rumbia	184	201	233	178	417	379
Jumlah/Total	7 444	7 419	998	900	8 442	8 319

Catatan/Note: ¹ Jumlah guru termasuk kepala sekolah dan guru/ The total of teachers including headmaster and teacher
 Sumber/Source: Kementerian Pendidikan dan Kebudayaan, Sistem Data Pokok Pendidikan, data semester ganjil
 Ministry of Educations and Culture, Basic Education Data System, odd semester

Tabel
Table 4.1.8

Jumlah Sekolah, Guru, dan Murid Sekolah Menengah Kejuruan (SMK) di Bawah Kementerian Pendidikan dan Kebudayaan Menurut Kecamatan di Kabupaten Jeneponto, 2020/2021 dan 2021/2022

Number of Schools, Teachers, and Pupils in Vocational High Schools Under The Ministry of Education and Culture by Subdistrict in Jeneponto Regency, 2020/2021 and 2021/2022

Kecamatan Subdistrict	Sekolah/Schools					
	Negeri/Public		Swasta/Private		Jumlah/Total	
	2020/2021	2021/2022	2020/2021	2021/2022	2020/2021	2021/2022
(1)	(2)	(3)	(4)	(5)	(6)	(7)
Bangkala	1	1	1	1	2	2
Bangkala Barat	1	1	-	-	1	1
Tamalatea	1	1	2	2	3	3
Bontoramba	1	1	1	1	2	2
Binamu	3	3	5	5	8	8
Turatea	-	-	-	-	-	-
Batang	-	-	-	-	-	-
Arungkeke	1	1	-	-	1	1
Tarowang	-	-	2	2	2	2
Kelara	1	1	-	-	1	1
Rumbia	1	1	-	-	1	1
Jumlah / Total	10	10	11	11	21	21

Lanjutan Tabel/*Continued Table 4.1.8*

Kecamatan Subdistrict	Guru ¹ /Teachers ¹					
	Negeri/ <i>Public</i>		Swasta/ <i>Private</i>		Jumlah/ <i>Total</i>	
	2019/2020	2020/2021	2019/2020	2020/2021	2019/2020	2020/2021
(1)	(8)	(9)	(10)	(11)	(12)	(13)
Bangkala	50	53	10	7	60	60
Bangkala Barat	26	25	-	-	26	25
Tamalatea	29	26	27	34	56	60
Bontoramba	28	27	2	2	30	29
Binamu	129	131	25	21	154	152
Turatea	-	-	-	-	-	-
Batang	-	-	-	-	-	-
Arungkeke	19	22	-	-	19	22
Tarowang	-	-	7	6	7	6
Kelara	19	21	-	-	19	21
Rumbia	29	32	-	-	29	32
Jumlah/<i>Total</i>	329	337	71	70	400	407

Lanjutan Tabel/*Continued Table* 4.1.8

Kecamatan Subdistrict	Murid/Pupils					
	Negeri/Public		Swasta/Private		Jumlah/Total	
	2019/2020	2020/2021	2019/2020	2020/2021	2019/2020	2020/2021
(1)	(14)	(15)	(16)	(17)	(18)	(19)
Bangkala	803	817	105	84	908	901
Bangkala Barat	367	367	-	-	367	367
Tamalatea	146	126	328	285	474	411
Bontoramba	194	154	35	31	229	185
Binamu	1 869	1 735	261	249	2 130	1 984
Turatea	-	-	-	-	-	-
Batang	-	-	-	-	-	-
Arungkeke	186	184	-	-	186	184
Tarowang	-	-	77	71	77	71
Kelara	220	228	-	-	220	228
Rumbia	544	520	-	-	544	520
Jumlah / Total	4 329	4 131	806	720	5 135	4 851

Catatan/Note: ¹ Jumlah guru termasuk kepala sekolah dan guru/ *The total of teachers including headmaster and teacher*
 Sumber/Source: *Kementerian Pendidikan dan Kebudayaan, Sistem Data Pokok Pendidikan, data semester ganjil*
Ministry of Educations and Culture, Basic Education Data System, odd semester

Tabel
Table 4.1.9

Jumlah Sekolah, Guru, dan Murid Madrasah Aliyah (MA) di Bawah Kementerian Agama Menurut Kecamatan di Kabupaten Jeneponto, 2020/2021 dan 2021/2022
Number of Schools, Teachers, and Pupils in Madrasah Aliyah (MA) Under the Ministry of Religious Affairs by Subdistrict in Jeneponto Regency, 2020/2021 and 2021/2022

Kecamatan Subdistrict	Sekolah/Schools					
	Negeri/Public		Swasta/Private		Jumlah/Total	
	2020/2021	2021/2022	2020/2021	2021/2022	2020/2021	2021/2022
(1)	(2)	(3)	(4)	(5)	(6)	(7)
Bangkala	-	-	5	5	5	5
Bangkala Barat	-	-	2	2	2	2
Tamalatea	-	-	5	5	5	5
Bontoramba	-	-	2	2	2	2
Binamu	1	1	2	2	3	3
Turatea	-	-	5	6	5	6
Batang	-	-	2	2	2	2
Arungkeke	-	-	2	2	2	2
Tarowang	-	-	4	4	4	4
Kelara	-	-	2	2	2	2
Rumbia	-	-	3	4	3	4
Jumlah / Total	1	1	34	36	35	37

Lanjutan Tabel/*Continued Table* 4.1.9

Kecamatan Subdistrict	Guru/Teachers					
	Negeri/Public		Swasta/Private		Jumlah/Total	
	2020/2021	2021/2022	2020/2021	2021/2022	2020/2021	2021/2022
(1)	(8)	(9)	(10)	(11)	(12)	(13)
Bangkala	-	-	88	87	88	87
Bangkala Barat	-	-	27	39	27	39
Tamalatea	-	-	108	88	108	88
Bontoramba	-	-	68	52	68	52
Binamu	78	85	25	28	103	113
Turatea	-	-	113	113	113	113
Batang	-	-	31	35	31	35
Arungkeke	-	-	47	41	47	41
Tarowang	-	-	51	53	51	53
Kelara	-	-	22	34	22	34
Rumbia	-	-	35	60	35	60
Jumlah / Total	78	85	615	630	693	715

Lanjutan Tabel/*Continued Table 4.1.9*

Kecamatan Subdistrict	Murid/Pupils					
	Negeri/Public		Swasta/Private		Jumlah/Total	
	2020/2021	2021/2022	2020/2021	2021/2022	2020/2021	2021/2022
(1)	(14)	(15)	(16)	(17)	(18)	(19)
Bangkala	-	-	660	691	660	691
Bangkala Barat	-	-	206	243	206	243
Tamalatea	-	-	562	587	562	587
Bontoramba	-	-	254	235	254	235
Binamu	819	741	202	170	1 021	911
Turatea	-	-	499	496	499	496
Batang	-	-	240	249	240	249
Arungkeke	-	-	443	430	443	430
Tarowang	-	-	450	447	450	447
Kelara	-	-	102	102	102	102
Rumbia	-	-	348	411	348	411
Jumlah/Total	819	741	3 966	4 061	4 785	4 802

Sumber/Source: Kantor Kementerian Agama (pusat), Data Semester Ganjil
 Ministry of Religious Affairs of Jeneponto Regency, Odd Semester Data

Tabel
Table 4.1.10

Jumlah Desa¹/Kelurahan yang Memiliki Fasilitas Sekolah Menurut Kecamatan dan Tingkat Pendidikan di Kabupaten Jeneponto, 2019–2021
Number of Villages¹/Kelurahan Having Educational Facilities by Subdistrict and Educational Level in Jeneponto Regency, 2019–2021

Kecamatan Subdistrict	SD Primary School		
	2019	2020	2021
(1)	(2)	(3)	(4)
Bangkala	14	14	14
Bangkala Barat	8	8	8
Tamalatea	12	12	12
Bontoramba	12	12	12
Binamu	13	13	13
Turatea	11	11	11
Batang	6	6	6
Arungkeke	7	7	7
Tarowang	8	8	8
Kelara	10	10	10
Rumbia	12	12	12
Jumlah/Total	113	113	113

Lanjutan Tabel/*Continued Table* 4.1.10

Kecamatan Subdistrict	SMP Junior High School		
	2019	2020	2021
(1)	(5)	(6)	(7)
Bangkala	11	11	11
Bangkala Barat	7	7	7
Tamalatea	8	8	8
Bontoramba	8	8	8
Binamu	10	10	10
Turatea	10	10	10
Batang	4	4	4
Arungkeke	4	4	4
Tarawang	5	5	5
Kelara	6	6	6
Rumbia	8	8	8
Jumlah/Total	81	81	81

Lanjutan Tabel/*Continued Table* 4.1.10

Kecamatan Subdistrict	SMA Senior High School		
	2019	2020	2021
(1)	(8)	(9)	(10)
Bangkala	5	5	5
Bangkala Barat	2	2	2
Tamalatea	5	6	6
Bontoramba	4	4	4
Binamu	6	7	6
Turatea	7	7	7
Batang	3	3	3
Arungkeke	2	4	4
Tarowang	3	3	3
Kelara	3	3	3
Rumbia	5	5	5
Jumlah/Total	45	49	48

Lanjutan Tabel/*Continued Table* 4.1.10

Kecamatan <i>Subdistrict</i>	SMK <i>Vocational School</i>		
	2019	2020	2021
(1)	(11)	(12)	(13)
Bangkala	2	2	2
Bangkala Barat	1	1	1
Tamalatea	3	3	3
Bontoramba	2	2	2
Binamu	5	4	5
Turatea	–	–	–
Batang	–	–	–
Arungkeke	1	1	1
Tarawang	1	1	1
Kelara	1	1	1
Rumbia	1	1	1
Jumlah/<i>Total</i>	17	16	17

Lanjutan Tabel/*Continued Table* 4.1.10

Kecamatan <i>Subdistrict</i>	Perguruan Tinggi <i>University</i>		
	2019	2020	2021
(1)	(14)	(15)	(16)
Bangkala	–	–	–
Bangkala Barat	–	–	–
Tamalatea	1	1	1
Bontoramba	–	–	–
Binamu	3	3	3
Turatea	–	–	–
Batang	–	–	–
Arungkeke	–	–	–
Tarowang	–	–	–
Kelara	–	–	–
Rumbia	–	–	–
Jumlah / Total	4	4	4

Catatan/Note: ¹ Desa pada tabel ini termasuk Unit Permukiman Transmigrasi (UPT) yang masih dibina oleh kementerian terkait dan nagari di Provinsi Sumatera Barat/*Villages in this table include Transmigration Settlement Unit which is still fostered by the relevant ministries and the nagari in the Province of Sumatera Barat*

Sumber/Source: BPS, Pendataan Potensi Desa (Podes)
BPS-Statistics Indonesia, Village Potential Data Collection

Tabel 4.1.11 Angka Partisipasi Murni (APM) dan Angka Partisipasi Kasar (APK) Menurut Jenjang Pendidikan di Kabupaten Jeneponto, 2020 dan 2021
Net Participation Rates and Gross Participation Rates by Educational Level in Jeneponto Regency, 2020 and 2021

Jenjang Pendidikan <i>Educational Level</i>	Angka Partisipasi Murni (APM) <i>Net Participation Rates</i>		Angka Partisipasi Kasar (APK) <i>Gross Participation Rates</i>	
	2020	2021	2020	2021
(1)	(2)	(3)	(4)	(5)
SD/MI/Sederajat <i>Primary School</i>	99,08	99,44	118,01	117,67
SMP/MTs/ Sederajat <i>Lower Secondary School</i>	65,16	66,63	72,91	70,99
SMA/SMK/MA/Sederajat <i>Upper Secondary School</i>	51,38	51,07	81,00	79,32

Sumber/Source: BPS, Survei Sosial Ekonomi Nasional (Susenas)
 BPS-Statistics Indonesia, National Socioeconomic Survey

Tabel
Table 4.1.12**Persentase Penduduk Berumur 15 Tahun ke Atas yang Melek Huruf Menurut Kelompok Umur di Kabupaten Jeneponto, 2020 dan 2021**
Percentage of Literate People Aged 15 Years and Over by Age Group in Jeneponto Regency, 2020 and 2021

Kelompok Umur Age Group	Melek Huruf Literate		Buta Huruf Not Literate	
	2020	2021	2020	2021
(1)	(2)	(3)	(4)	(5)
15–19	99,4	100,00	0,6	0,00
20–24	97,4	99,49	2,6	0,51
25–29	98,8	99,35	1,2	0,65
30–34	90,5	88,33	9,5	11,67
35–39	88,2	91,43	11,8	8,57
40–44	83,6	77,43	16,4	22,57
45–49	87,1	77,06	12,9	22,94
50+	64,5	54,81	35,5	45,19
Jumlah/Total	85,2	80,56	14,8	19,44
15-44	93,7	99,76	6,3	0,24
45+	70,1	60,19	29,9	39,81

Sumber/Source: BPS, Survei Sosial Ekonomi Nasional (Susenas)
BPS-Statistics Indonesia, National Socioeconomic Survey

Tabel 4.1.13 **Jumlah Lulusan Sekolah Dasar Negeri dan Swasta Menurut Kecamatan di Kabupaten Jeneponto, 2020/2021**
Table *Number of Graduated Students of State/Private Primary School by Subdistrict in Jeneponto Regency, 2020/2021*

Kecamatan Subdistrict	Laki-Laki Male	Perempuan Female	Jumlah Total
(1)	(2)	(3)	(4)
Bangkala	449	412	861
Bangkala Barat	251	215	466
Tamalatea	452	405	857
Bontoramba	369	304	673
Binamu	571	511	1 082
Turatea	270	222	492
Batang	189	147	336
Arungkeke	202	180	382
Tarowang	227	206	433
Kelara	239	202	441
Rumbia	216	205	421
Jumlah / Total	3 435	3 009	6 444

Sumber/Source: Dinas Pendidikan dan Kebudayaan Kabupaten Jeneponto, 2021
 Education and Culture Office of Jeneponto Regency, 2021

Tabel
Table 4.1.14

Jumlah Lulusan Sekolah Madrasah Ibtidaiyah Negeri dan Swasta Menurut Kecamatan di Kabupaten Jeneponto, 2020/2021
Number of Graduated Students of State/Private Islamic Primary School by Subdistrict in Jeneponto Regency, 2020/2021

Kecamatan Subdistrict	Laki-Laki Male	Perempuan Female	Jumlah Total
(1)	(2)	(3)	(4)
Bangkala	122	122	244
Bangkala Barat	37	38	75
Tamalatea	32	28	60
Bontoramba	24	32	56
Binamu	37	21	58
Turatea	20	22	42
Batang	5	10	15
Arungkeke	24	18	42
Tarowang	8	13	21
Kelara	11	4	15
Rumbia	22	16	38
Jumlah / Total	342	324	666

Sumber/Source: Kantor Kementerian Agama Kabupaten Jeneponto, 2021
Ministry of Religious Affairs of Jeneponto Regency, 2021

Tabel 4.1.15 Jumlah Lulusan Sekolah Menengah Pertama Negeri dan Swasta Menurut Kecamatan di Kabupaten Jeneponto, 2020/2021
Number of Graduated Students of State/Private Lower Secondary School by Subdistrict in Jeneponto Regency, 2020/2021

Kecamatan Subdistrict	Terdaftar Registered	Ikut Participate	Tidak Ikut Not Participate	Lulus Pass	Tidak Lulus Not Pass
(1)	(2)	(3)	(4)	(5)	(6)
Bangkala	649	630	19	630	19
Bangkala Barat	323	301	22	301	22
Tamalatea	590	556	34	556	34
Bontoramba	416	394	22	394	22
Binamu	851	838	13	838	13
Turatea	290	269	21	269	21
Batang	120	118	2	118	2
Arungkeke	173	171	2	171	2
Tarowang	261	259	2	259	2
Kelara	251	229	22	229	22
Rumbia	291	283	8	283	8
Jumlah / Total	4215	4048	167	4048	167

Sumber/Source: Dinas Pendidikan dan Kebudayaan Kabupaten Jeneponto, 2021
 Education and Culture Office of Jeneponto Regency, 2021

Tabel
Table 4.1.16

Jumlah Lulusan Sekolah Madrasah Tsanawiyah Negeri dan Swasta Menurut Kecamatan di Kabupaten Jeneponto, 2020/2021

Number of Graduated Students of State/Private Islamic Lower Secondary School by Subdistrict in Jeneponto Regency, 2020/2021

Kecamatan Subdistrict	Laki-Laki Male	Perempuan Female	Jumlah Total
(1)	(2)	(3)	(4)
Bangkala	200	149	349
Bangkala Barat	76	92	168
Tamalatea	173	149	322
Bontoramba	96	78	174
Binamu	219	236	455
Turatea	131	116	247
Batang	126	116	242
Arungkeke	75	87	162
Tarowang	92	95	187
Kelara	169	208	377
Rumbia	66	87	153
Jumlah / Total	1 423	1 413	2 836

Sumber/Source: Kantor Kementerian Agama Kabupaten Jeneponto, 2021
Ministry of Religious Affairs of Jeneponto Regency, 2021

Tabel 4.1.17 Jumlah Lulusan Sekolah Madrasah Aliyah Negeri dan Swasta Menurut Kecamatan di Kabupaten Jeneponto, 2020/2021
Number of Graduated Students of State/Private Islamic Upper Secondary School by Subdistrict in Jeneponto Regency, 2020/2021

Kecamatan Subdistrict	Laki-Laki Male	Perempuan Female	Jumlah Total
(1)	(2)	(3)	(4)
Bangkala	62	75	137
Bangkala Barat	18	10	28
Tamalatea	125	104	229
Bontoramba	148	104	152
Binamu	143	207	350
Turatea	109	74	183
Batang	60	86	146
Arungkeke	54	75	129
Tarowang	92	54	146
Kelara	50	29	79
Rumbia	50	52	102
Jumlah / Total	811	870	1 681

Sumber/Source: Kantor Kementerian Agama Kabupaten Jeneponto, 2021
 Ministry of Religious Affairs of Jeneponto Regency, 2021

Tabel
Table 4.1.18**Jumlah Mahasiswa Perguruan Tinggi Dirinci Menurut Perguruan Tinggi dan Jenis Kelamin di Kabupaten Jeneponto, 2020/2021**
Number of University/College Students by Colleges and Sex in Jeneponto Regency, 2020/2021

Nama Perguruan Tinggi <i>Name of University/College</i>	Laki-Laki <i>Male</i>	Perempuan <i>Female</i>	Jumlah <i>Total</i>
(1)	(2)	(3)	(4)
STKIP YAPTI / <i>School of Teachers and Educations Science YAPTI</i>	320	371	691
STIE YAPTI / <i>School of Economic Sciences YAPTI</i>	610	272	882
STAI DDI / <i>School of Islamic Sciences DDI</i>	264	349	613
STAI YAPNAS / <i>School of Islamic Sciences YAPNAS</i>	174	288	462
IAI AL AMANAH / <i>School of Islamic Sciences AL-AMANAH</i>	609	874	1 483
Jumlah / Total	1 977	2 154	4 131

Sumber/Source: Data Diolah dari Masing-Masing Perguruan Tinggi, 2021
Data Processed from the Said University/ Colleges, 2021

Tabel 4.1.19 Jumlah Dosen Tenaga Pengajar Menurut Klasifikasi Tenaga Pengajar di Kabupaten Jeneponto, 2020/2021
Number of Lecturer by Their Education Background Level in Jeneponto Regency, 2020/2021

Nama Perguruan Tinggi <i>Name of University/College</i>	Klasifikasi Pendidikan Tenaga Pengajar <i>Classification of Education Lecturer</i>						Guru Besar <i>Professor</i>	Jumlah Total
	S1		S2		S3			
	Lk	Pr	Lk	Pr	Lk	Pr		
(1)	(2)	(3)	(4)	(5)	(6)	(7)	(8)	(9)
STKIP YAPTI / <i>School of Teachers and Educations Science YAPTI</i>	-	-	9	18	-	1	-	28
STIE YAPTI / <i>School of Economic Sciences YAPTI</i>	-	-	19	8	5	1	-	33
STAI DDI / <i>School of Islamic Sciences DDI</i>	-	-	21	8	-	-	-	29
STAI YAPNAS / <i>School of Islamic Sciences YAPNAS</i>	-	-	25	10	-	1	-	36
IAI AL AMANAH / <i>School of Islamic Sciences AL-AMANAH</i>	6	10	65	20	6	-	-	107
Jumlah / Total	6	10	139	64	11	3	-	233

Sumber/Source: Data Diolah dari Masing-Masing Perguruan Tinggi, 2021
 Data Processed from the Said University/Colleges, 2021

4.2 KESEHATAN HEALTH

Tabel 4.2.1 **Jumlah Desa¹/Kelurahan Yang Memiliki Sarana Kesehatan Menurut Kecamatan di Kabupaten Jeneponto, 2019–2021**
Number of Villages¹/Kelurahan Having Health Facilities by Subdistrict in Jeneponto Regency, 2019–2021

Kecamatan Subdistrict	Rumah Sakit Hospital		
	2019	2020	2021
(1)	(2)	(3)	(4)
Bangkala	-	-	-
Bangkala Barat	-	-	-
Tamalatea	-	-	-
Bontoramba	-	-	-
Binamu	1	1	1
Turatea	-	-	-
Batang	-	-	-
Arungkeke	-	-	-
Tarawang	-	-	-
Kelara	-	-	-
Rumbia	-	-	1
Jumlah / Total	1	1	2

Lanjutan Tabel/*Continued Table* 4.2.1

Kecamatan <i>Subdistrict</i>	Rumah Sakit Bersalin <i>Maternity Hospital</i>		
	2019	2020	2021
(1)	(5)	(6)	(7)
Bangkala	-	-	-
Bangkala Barat	-	-	-
Tamalatea	-	-	-
Bontoramba	-	-	-
Binamu	-	-	-
Turatea	-	-	-
Batang	-	-	-
Arungkeke	-	-	-
Tarawang	-	-	-
Kelara	-	-	-
Rumbia	-	-	-
Jumlah / Total	-	-	-

Lanjutan Tabel/*Continued Table* 4.2.1

Kecamatan <i>Subdistrict</i>	Poliklinik <i>Polyclinic</i>		
	2019	2020	2021
(1)	(8)	(9)	(10)
Bangkala	-	-	-
Bangkala Barat	-	-	-
Tamalatea	-	-	-
Bontoramba	-	-	-
Binamu	-	1	2
Turatea	-	-	-
Batang	-	-	-
Arungkeke	-	-	-
Tarawang	-	-	-
Kelara	-	-	-
Rumbia	-	-	-
Jumlah / Total	-	1	2

Lanjutan Tabel/*Continued Table 4.2.1*

Kecamatan <i>Subdistrict</i>	Puskesmas <i>Public Health Center</i>		
	2019	2020	2021
(1)	(11)	(12)	(13)
Bangkala	2	2	2
Bangkala Barat	2	2	2
Tamalatea	1	1	1
Bontoramba	2	2	2
Binamu	3	3	3
Turatea	2	2	2
Batang	1	1	1
Arungkeke	1	1	1
Tarawang	2	2	2
Kelara	1	1	1
Rumbia	2	2	2
Jumlah / Total	19	19	19

Lanjutan Tabel/*Continued Table* 4.2.1

Kecamatan <i>Subdistrict</i>	Puskesmas Pembantu <i>Subsidiary of Public Health Center</i>		
	2019	2020	2021
(1)	(14)	(15)	(16)
Bangkala	9	10	10
Bangkala Barat	6	6	6
Tamalatea	11	11	10
Bontoramba	8	9	10
Binamu	2	2	1
Turatea	7	8	8
Batang	4	4	4
Arungkeke	2	3	3
Tarowang	1	3	2
Kelara	5	5	5
Rumbia	5	5	6
Jumlah / Total	60	66	65

Lanjutan Tabel/*Continued Table 4.2.1*

Kecamatan <i>Subdistrict</i>	Apotek <i>Pharmacy</i>		
	2019	2020	2021
(1)	(17)	(18)	(19)
Bangkala	1	1	1
Bangkala Barat	1	3	3
Tamalatea	2	3	9
Bontoramba	1	1	2
Binamu	4	5	20
Turatea	2	2	3
Batang	1	1	1
Arungkeke	–	–	–
Tarawang	–	–	–
Kelara	1	1	3
Rumbia	1	1	1
Jumlah / Total	14	18	43

Catatan/*Note*: ¹ Desa pada tabel ini termasuk Unit Permukiman Transmigrasi (UPT) yang masih dibina oleh kementerian terkait dan nagari di Provinsi Sumatera Barat/*Villages in this table include Transmigration Settlement Unit which is still fostered by the relevant ministries and the nagari in the Province of Sumatera Barat*

Sumber/*Source*: BPS, Pendataan Potensi Desa (Podes)
BPS-Statistics Indonesia, Village Potential Data Collecting

Tabel
Table 4.2.2**Jumlah Tenaga Kesehatan Menurut Kecamatan di
Kabupaten Jeneponto, 2021**
*Number of Health Human Resources by Subdistrict in
Jeneponto Regency, 2021*

Kecamatan Subdistrict	Dokter ¹ Doctor ¹	Dokter Gigi ² Dentist ²	Perawat Nurse	Bidan Midwife	Tenaga kefarmasian Pharmacist
(1)	(2)	(3)	(4)	(5)	(6)
Bangkala	2	-	25	20	1
Bangkala Barat	3	2	26	16	2
Tamalatea	2	1	13	19	1
Bontoramba	4	-	14	15	2
Binamu	11	9	106	37	23
Turatea	2	2	17	21	1
Batang	2	-	8	8	-
Arungkeke	2	1	8	11	1
Tarowang	2	1	15	16	5
Kelara	1	-	8	10	1
Rumbia	4	2	21	11	3
Jumlah / Total	35	18	261	184	40

Lanjutan Tabel/*Continued Table 4.2.2*

Kecamatan <i>Subdistrict</i>	Tenaga Kesehatan Masyarakat <i>Public Health worker</i>	Tenaga Kesehatan Lingkungan <i>Enviromental Health Worker</i>	Tenaga Gizi <i>Nutritionist</i>	Ahli Teknologi Laboratorium Medik <i>Medical Laboratory Technician</i>
(1)	(7)	(8)	(9)	(10)
Bangkala	3	8	5	1
Bangkala Barat	4	3	3	-
Tamalatea	4	2	3	-
Bontoramba	5	-	2	-
Binamu	37	12	16	7
Turatea	6	3	1	-
Batang	3	-	-	1
Arungkeke	3	2	1	-
Tarowang	3	-	2	-
Kelara	2	1	1	-
Rumbia	4	-	-	1
Jumlah / Total	74	31	35	10

Catatan/Note: ¹Dokter dalam tabel ini termasuk dokter spesialis (selain spesialis gigi) dan dokter umum/*Doctor in this table include medical specialist (exclude dentist specialist) and general practitioner*

²Dokter gigi dalam tabel ini termasuk dokter spesialis gigi dan dokter gigi/*Doctor in this table include dentist dan dentist specialist*

Sumber/Source: Dinas Kesehatan Kabupaten Jeneponto, 2021
Health Services of Jeneponto Regency, 2021

Tabel
Table 4.2.3

Jumlah Rumah Sakit Umum, Rumah Sakit Khusus, Puskesmas, Klinik Pratama, dan Posyandu Menurut Kecamatan di Kabupaten Jeneponto, 2020 dan 2021
Number of General Hospital, Specialized Hospital, Public Health Center, Primary Clinic, and Integrated Health Post by Subdistrict in Jeneponto Regency, 2020 and 2021

Kecamatan Subdistrict	Rumah Sakit Umum General Hospital		Rumah Sakit Khusus Specialized Hospital	
	2020	2021	2020	2021
(1)	(2)	(3)	(4)	(5)
Bangkala	-	-	-	-
Bangkala Barat	-	-	-	-
Tamalatea	-	-	-	-
Bontoramba	-	-	-	-
Binamu	1	1	-	-
Turatea	-	-	-	-
Batang	-	-	-	-
Arungkeke	-	-	-	-
Tarowang	-	-	-	-
Kelara	-	-	-	-
Rumbia	-	-	-	-
Jumlah / Total	1	1	-	-

Lanjutan Tabel/*Continued Table 4.2.3*

Kecamatan <i>Subdistrict</i>	Puskesmas ¹ Rawat Inap <i>Public Health Center¹ with Inpatient Care</i>		Puskesmas ¹ Non Rawat Inap <i>Public Health Center¹ without Inpatient Care</i>	
	2020	2021	2020	2021
(1)	(6)	(7)	(8)	(9)
Bangkala	1	2	1	-
Bangkala Barat	1	2	1	-
Tamalatea	1	1	-	-
Bontoramba	1	2	1	-
Binamu	1	1	2	2
Turatea	1	1	1	1
Batang	1	1	-	-
Arungkeke	-	1	1	-
Tarowang	1	1	1	1
Kelara	1	1	-	-
Rumbia	-	2	2	-
Jumlah / Total	9	15	10	4

Lanjutan Tabel/*Continued Table 4.2.3*

Kecamatan <i>Subdistrict</i>	Klinik Pratama <i>Primary Clinic</i>		Posyandu <i>Intregrated Health Post</i>	
	2020	2021	2020	2021
(1)	(6)	(7)	(8)	(9)
Bangkala	-	-	77	77
Bangkala Barat	-	-	43	43
Tamalatea	-	-	47	47
Bontoramba	-	-	46	58
Binamu	2	2	53	54
Turatea	-	-	60	65
Batang	-	-	26	26
Arungkeke	-	-	28	28
Tarowang	-	-	37	37
Kelara	-	-	53	55
Rumbia	-	-	57	60
Jumlah / Total	2	2	527	550

Catatan/Note: ¹ Puskesmas yang teregistrasi/*Registered Public Health Center*
 Sumber/Source: Dinas Kesehatan Kabupaten Jeneponto, 2021
Health Services of Jeneponto Regency, 2021

Tabel
Table 4.2.4

Persentase Penduduk yang Mempunyai Keluhan Kesehatan dan Mengakibatkan Terganggunya Kegiatan Menurut Jenis Kelamin dan Pengeluaran Perkapita di Kabupaten Jeneponto, 2021
Percentage of People Who Had Health Complaint and Disruption of Activities According to Sex and Per Capita Expenditures in Jeneponto Regency, 2021

Kabupaten Jeneponto		Apakah mempunyai keluhan kesehatan dan mengakibatkan terganggunya kegiatan?		Total
		Ya	Tidak	
(1)	(2)	(3)	(4)	(5)
Jenis Kelamin	Laki-laki	22,75	77,25	100
	Perempuan	28,76	71,24	100
Distribusi Total Pengeluaran per Kapita Sebulan	40 persen bawah	-	-	-
	40 persen menengah	-	-	-
	20 persen atas	-	-	-
Total				

Sumber/Source: BPS, Survei Sosial Ekonomi Nasional (Susenas), 2021
BPS-Statistics Indonesia, National Socioeconomic Survey, 2021

Tabel
Table 4.2.5**Jumlah Tenaga Kesehatan Menurut Jenis Keahlian Profesi
di Kabupaten Jeneponto, 2017-2021**
**Number of Medical Personnel by Kind of Professional Skills in
Jeneponto Regency, 2017-2021**

Tenaga Kesehatan Medical Personnel	2017	2018	2019	2020	2021
(1)	(2)	(3)	(4)	(5)	(6)
Dokter Umum / <i>General Doctor</i>	37	42	35	37	35
Dokter Gigi / <i>Dentist</i>	22	21	22	21	18
Dokter Ahli / <i>Specialist Doctor</i>	10	15	17	16	18
Apoteker / <i>Pharmacist</i>	12	12	19	16	16
Asisten Apoteker / <i>Pharmacist Asst.</i>	24	27	27	27	24
Sarjana Kesehatan Masyarakat / <i>Public Health</i>	70	109	107	84	74
Analisis Kesehatan / <i>Health Analyst</i>	10	22	11	9	10
Perawat / <i>Nurse</i>	224	225	253	254	261
Bidan / <i>Midwife</i>	162	176	178	169	184
Ahli Gizi / <i>Nutritionists</i>	29	31	34	33	35
Anestesi / <i>Anesthesia</i>	-	-	-	-	-
Fisioterapi / <i>Physioterapy</i>	2	1	2	2	2
Sanitarian (STK) / <i>Sanitarian</i>	33	32	36	32	31
Penata Rontgen / <i>X-ray Officer</i>	6	5	7	7	6
Perekam Medik / <i>Medical Officer</i>	5	6	6	7	6
Perawat Gigi / <i>Dentist Asst.</i>	25	18	26	26	37
Jumlah / Total	671	742	780	740	757

Sumber/Source: Dinas Kesehatan Kabupaten Jeneponto, 2021
Health Services of Jeneponto Regency, 2021

Tabel
Table 4.2.6**Jumlah Kelahiran pada Rumah Sakit Bersalin dan Puskesmas Menurut Kecamatan di Kabupaten Jeneponto, 2021**
Number of Birth at Maternity Hospital and Public Health Center by Subdistrict in Jeneponto Regency, 2021

Kecamatan Subdistrict	Kelahiran Birth		
	Hidup Life	Mati Death	Jumlah Total
(1)	(2)	(3)	(4)
Bangkala	1 112	8	1 120
Bangkala Barat	571	11	582
Tamalatea	944	11	955
Bontoramba	658	12	670
Binamu	993	16	1 009
Turatea	536	7	543
Batang	314	3	317
Arungkeke	318	6	324
Tarowang	452	7	459
Kelara	530	6	536
Rumbia	470	8	478
Jumlah / Total	6 898	95	6 993

Sumber/Source: Dinas Kesehatan Kabupaten Jeneponto, 2021
Health Services of Jeneponto Regency, 2021

Tabel
Table 4.2.7

Jumlah Persalinan yang Ditolong oleh Tenaga Kesehatan dan Dukun Menurut Kecamatan di Kabupaten Jeneponto, 2021

Number of Child-Birth Handed by Medical Personnel and Midwife by Subdistrict in Jeneponto Regency, 2021

Kecamatan Subdistrict	Persalinan Oleh Child-Birth Handler		
	Tenaga Kesehatan Medical Personnel	Dukun/Bidan Midwife	Jumlah Total
(1)	(2)	(3)	(4)
Bangkala	1 111	-	1 111
Bangkala Barat	578	-	578
Tamalatea	948	1	949
Bontoramba	662	-	662
Binamu	1 000	1	1 001
Turatea	533	5	538
Batang	312	1	313
Arungkeke	319	2	321
Tarowang	451	2	453
Kelara	529	4	533
Rumbia	473	-	473
Jumlah / Total	6 916	16	6 932

Sumber/Source: Dinas Kesehatan Kabupaten Jeneponto, 2021
Health Services of Jeneponto Regency, 2021

Tabel 4.2.8 Banyaknya Penderita Penyakit Menular yang Dapat Mewabah di Kabupaten Jeneponto, 2021
Number of Contagions Disease Sufferer According to the Kind of Contagions Disease to be Spreaded in Jeneponto Regency, 2021

Jenis Penyakit <i>Kind of Contagions Disease</i>	Penderita <i>Sufferer</i>	Meninggal <i>Died</i>
(1)	(2)	(3)
Demam Berdarah - <i>Dengue Fever</i>	214	4
Kholera – <i>Cholera</i>	0	0
Diare - <i>Diarrhea</i>	3 582	0
Typhus – <i>Typhus</i>	87	0
TBC - <i>Tuberculosis</i>	535	19
Tetanus – <i>Tetanus</i>	0	0
Kusta – <i>Leprosy</i>	27	0
Malaria/Klinis – <i>Malaria</i>	47	0
Difteri – <i>Diphtheria</i>	0	0
Penyakit Kelamin – <i>Venereal Diseases</i>	0	0
Rabies – <i>Rabies</i>	53	0
Disentri – <i>Dysentery</i>	0	0
Hepatitis/Klinis – <i>Hepatitis</i>	124	0
Jumlah / Total	4 669	23

Sumber/Source: Dinas Kesehatan Kabupaten Jeneponto, 2021
 Health Services of Jeneponto Regency, 2021

Tabel
Table 4.2.9**Banyaknya Penduduk yang Diimunisasi Menurut Jenis Vaksinasi dan Kecamatan di Kabupaten Jeneponto, 2021**
Number of Immunized People by Kind of Vaccination and Subdistrict in Jeneponto Regency, 2021

Kecamatan Subdistrict	BCG 1x	DPT - HB		
		1x	2x	3x
(1)	(2)	(3)	(4)	(5)
Bangkala	977	905	901	889
Bangkala Barat	490	482	454	449
Tamalatea	752	610	474	435
Bontoramba	610	573	500	366
Binamu	1 043	978	924	885
Turatea	518	546	533	510
Batang	299	287	218	205
Arungkeke	303	325	290	261
Tarawang	425	395	362	342
Kelara	366	380	297	286
Rumbia	417	350	299	292
Jumlah / Total	6 200	5 831	5 252	4 920

Lanjutan Tabel/*Continued Table 4.2.9*

Kecamatan <i>Subdistrict</i>	POLIO				Hepatitis B (HB 0 – 7 Hari)	Campak 1x
	1x	2x	3x	4x		
(1)	(6)	(7)	(8)	(9)	(10)	(11)
Bangkala	893	965	933	964	-	966
Bangkala Barat	465	480	456	450	259	456
Tamalatea	772	672	574	531	108	605
Bontoramba	553	623	558	437	-	409
Binamu	1 027	931	934	887	204	1 034
Turatea	471	545	530	508	-	538
Batang	267	287	218	205	40	224
Arungkeke	274	362	327	302	14	315
Tarowang	159	394	158	340	-	346
Kelara	386	369	304	247	27	245
Rumbia	365	348	313	291	198	360
Jumlah / Total	5 632	5 976	5 305	5 162	850	5 490

Lanjutan Tabel/*Continued Table 4.2.9*

Kecamatan <i>Subdistrict</i>	DTAS 1x	TDAS 1x	TTIH	
			1x	2x
(1)	(12)	(13)	(14)	(15)
Bangkala	701	1 810	621	228
Bangkala Barat	372	671	215	165
Tamalatea	594	1 087	337	4
Bontoramba	488	1 061	262	20
Binamu	768	1 545	334	246
Turatea	329	552	110	34
Batang	416	607	39	70
Arungkeke	319	722	66	67
Tarowang	176	338	32	39
Kelara	-	-	324	207
Rumbia	123	47	375	289
Jumlah/Total	4 286	8 870	2 715	1 339

Sumber/*Source*: Dinas Kesehatan Kabupaten Jeneponto, 2021
Health Services of Jeneponto Regency, 2021

Tabel 4.2.10 Sasaran Tetanus Wanita Usia Subur Menurut Kecamatan di Kabupaten Jeneponto, 2021
Table 4.2.10 Target of Tetanus on Women of Childbearing Age by Subdistrict in Jeneponto Regency, 2021

Kecamatan Subdistrict	Tetanus Toksoid Wanita Usia Subur (TT WUS)				
	TT-1	TT-2	TT-3	TT-4	TT-5
(1)	(2)	(3)	(4)	(5)	(6)
Bangkala	437	188	258	57	84
Bangkala Barat	215	165	-	-	-
Tamalatea	337	4	369	73	74
Bontoramba	537	38	78	23	8
Binamu	334	246	277	136	105
Turatea	135	36	128	63	37
Batang	39	70	93	86	52
Arungkeke	66	67	61	20	14
Tarawang	32	39	61	5	56
Kelara	324	207	132	47	41
Rumbia	375	289	84	14	4
Jumlah / Total	2 831	1 349	1 541	528	475

Sumber/Source: Dinas Kesehatan Kabupaten Jeneponto, 2021
 Health Services of Jeneponto Regency, 2021

Tabel 4.2.11 Pemberantasan Penyakit Kusta Menurut Jenisnya di Kabupaten Jeneponto, 2021
Leprosy Control by Kind of Leprosy and Control in Jeneponto Regency, 2021

Tindakan <i>Action</i>	Target <i>Target</i>	Realisasi <i>Realization</i>
(1)	(2)	(3)
Pemeriksaan Kontak	1 350	4 137
Pemeriksaan Anak Sekolah	-	-
Pengobatan Kombinasi	-	-
Pengobatan Tunggal DDS	-	-
Penemuan Penderita Baru	227	27
Pengambilan BTA	-	2
RFT	27	26

Sumber/Source: Dinas Kesehatan Kabupaten Jeneponto, 2021
Health Services of Jeneponto Regency, 2021

4.3 AGAMA DAN SOSIAL LAINNYA RELIGION AND OTHER SOCIAL AFFAIRS

Tabel 4.3.1 Jumlah Penduduk Menurut Kecamatan dan Agama yang
Table 4.3.1 Dianut di Kabupaten Jeneponto, 2021
Population by Subdistrict and Religion in Jeneponto Regency, 2021

Kecamatan Subdistrict	Islam	Protestan Protestant	Katolik Catholic	Hindu	Budha Buddha	Lainnya Others
(1)	(2)	(3)	(4)	(5)	(6)	(7)
Bangkala	60 091	-	-	-	-	-
Bangkala Barat	30 785	-	-	-	-	-
Tamalatea	50 197	9	-	-	-	-
Bontoramba	40 358	-	-	-	-	-
Binamu	64 399	-	-	-	-	-
Turatea	35 425	-	-	-	-	-
Batang	21 634	-	-	-	-	-
Arungkeke	21 519	-	-	-	-	-
Tarowang	24 954	4	-	-	-	-
Kelara	30 516	-	-	-	-	-
Rumbia	25 617	-	-	-	-	-
Jumlah/Total	405 495	13	-	-	-	-

Sumber/Source: Kantor Kementerian Agama Kabupaten Jeneponto, 2021
Ministry of Religious Affairs of Jeneponto Regency, 2021

Tabel
Table 4.3.2**Jumlah Tempat Peribadatan Menurut Kecamatan di Kabupaten Jeneponto, 2021**
Number of Places of Worship by Subdistrict and Religion in Jeneponto Regency, 2021

Kecamatan Subdistrict	Masjid Mosque	Mushola Pray Room	Gereja Protestan Protestant Church	Gereja Katholik Catholic Church	Pura Temple	Vihara
(1)	(2)	(3)	(4)	(5)	(6)	(7)
Bangkala	112	44	-	-	-	-
Bangkala Barat	91	27	-	-	-	-
Tamalatea	-	-	-	-	-	-
Bontoramba	-	-	-	-	-	-
Binamu	-	-	-	-	-	-
Turatea	-	-	-	-	-	-
Batang	44	25	-	-	-	-
Arungkeke	30	29	-	-	-	-
Tarowang	9	53	-	-	-	-
Kelara	-	-	-	-	-	-
Rumbia	75	21	-	-	-	-
Jumlah / Total	361	199	-	-	-	-

Sumber/Source: Kantor Kementerian Agama Kabupaten Jeneponto, 2021
Ministry of Religious Affairs of Jeneponto Regency, 2021

Tabel 4.3.3 **Jumlah Desa¹/Kelurahan yang Mengalami Bencana Alam² Menurut Kecamatan di Kabupaten Jeneponto, 2019–2021**
Table 4.3.3 **Number of Villages¹/Kelurahan that Had Natural Disaster² by Subdistrict in Jeneponto Regency, 2019–2021**

Kecamatan Subdistrict	Banjir Flood		
	2019	2020	2021
(1)	(2)	(3)	(4)
Bangkala	1	6	4
Bangkala Barat	–	–	4
Tamalatea	–	2	4
Bontoramba	6	–	1
Binamu	1	–	1
Turatea	–	–	2
Batang	–	3	–
Arungkeke	5	2	–
Tarowang	3	1	4
Kelara	–	2	–
Rumbia	–	–	4
Jumlah/Total	16	16	24

Lanjutan Tabel/*Continued Table* 4.3.3

Kecamatan <i>Subdistrict</i>	Gempa Bumi <i>Earthquake</i>		
	2019	2020	2021
(1)	(5)	(6)	(7)
Bangkala	–	–	–
Bangkala Barat	–	–	–
Tamalatea	–	–	–
Bontoramba	–	–	–
Binamu	–	–	–
Turatea	–	–	–
Batang	–	–	–
Arungkeke	–	–	–
Tarawang	–	–	–
Kelara	–	–	–
Rumbia	–	–	–
Jumlah / Total	–	–	–

Lanjutan Tabel/*Continued Table 4.3.3*

Kecamatan Subdistrict	Tanah Longsor Landslide		
	2019	2020	2021
(1)	(8)	(9)	(10)
Bangkala	–	1	–
Bangkala Barat	–	–	–
Tamalatea	–	–	–
Bontoramba	2	1	2
Binamu	1	1	–
Turatea	–	–	–
Batang	–	1	1
Arungkeke	–	–	–
Tarowang	–	–	–
Kelara	–	–	–
Rumbia	–	–	–
Jumlah / Total	3	4	3

Catatan/Note: ¹ Desa pada tabel ini termasuk Unit Permukiman Transmigrasi (UPT) yang masih dibina oleh kementerian terkait dan nagari di Provinsi Sumatera Barat/Villages in this table are included in Transmigration Settlement Unit which is still fostered by the relevant ministries and the nagari in the Province of Sumatera Barat

² Kejadian dalam setahun sebelum tahun pencacahan/Occured during the last one year before the enumeration years

Sumber/Source: BPS, Pendataan Potensi Desa (Podes)
BPS-Statistics Indonesia, Village Potential Data Collecting

Tabel
Table 4.3.4**Jumlah Usaha yang Memiliki NIB (Nomor Induk Berusaha)
di Kabupaten Jeneponto, 2021**
**Number of Enterprise which have SITU/SIUP in Jeneponto
Regency, 2021**

Kecamatan <i>Subdistrict</i>	NIB
(1)	(2)
Bangkala	30
Bangkala Barat	11
Tamalatea	28
Bontoramba	14
Binamu	256
Turatea	23
Batang	11
Arungkeke	18
Tarowang	6
Kelara	32
Rumbia	8
Jumlah / Total	437

Sumber/Source: Dinas Penanaman Modal dan Pelayanan Terpadu Satu Pintu Kabupaten Jeneponto, 2021
Regional Office of Investment and One-door Integrated Services in Jeneponto Regency, 2021

Tabel 4.3.5 Banyaknya Rohaniawan Menurut Agama dan Kecamatan di Kabupaten Jeneponto, 2021
Table 4.3.5 *Number of Spiritual Leaders by Religion and Subdistrict in Jeneponto Regency, 2021*

Kecamatan Subdistrict	Ulama Moslem Scholar	Mubaliq Mubaliq	Khatib Preacer	Penyuluh Agama Islam Islamic Religion Extension
(1)	(2)	(3)	(4)	(5)
Bangkala	2	12	272	2
Bangkala Barat	6	130	128	10
Tamalatea	-	-	-	-
Bontoramba	-	-	-	-
Binamu	-	-	-	-
Turatea	-	-	-	-
Batang	3	20	61	7
Arungkeke	3	56	30	9
Tarowang	3	80	171	9
Kelara	-	-	-	-
Rumbia	1	60	75	8
Jumlah/Total	18	358	737	45

Sumber/Source: Kantor Kementerian Agama Kabupaten Jeneponto, 2021
 Ministry of Religious Affairs of Jeneponto Regency, 2021

Tabel
Table 4.3.6**Jumlah Jemaah Haji yang Diberangkatkan ke Tanah Suci Menurut Kecamatan dan Jenis Kelamin di Kabupaten Jeneponto, 2021**
Number of Pilgrims Sent to the Holy Land by Subdistrict and Sex in Jeneponto Regency, 2021

Kecamatan <i>Subdistrict</i>	Jenis Kelamin <i>Sex</i>		
	Laki-laki <i>Male</i>	Perempuan <i>Female</i>	Jumlah <i>Total</i>
(1)	(2)	(3)	(4)
Bangkala	-	-	-
Bangkala Barat	-	-	-
Tamalatea	-	-	-
Bontoramba	-	-	-
Binamu	-	-	-
Turatea	-	-	-
Batang	-	-	-
Arungkeke	-	-	-
Tarowang	-	-	-
Kelara	-	-	-
Rumbia	-	-	-
Jumlah / Total	-	-	-

Catatan/Note: Tidak ada keberangkatan haji pada tahun 2020 karena pandemi Covid-19

Sumber/Source: Kantor Kementerian Agama Kabupaten Jeneponto, 2021

Ministry of Religious Affairs of Jeneponto Regency, 2021

Tabel 4.3.7 Banyaknya Qurban Menurut Pemberi, Penerima, dan Jenis Hewan Qurban Dirinci Per Kecamatan di Kabupaten Jeneponto, 2021
Number of Qurban According to Moslem Donor, Meat Receivers, and Kind of Sacrificial Animal Per Subdistrict in Jeneponto Regency, 2021

Kecamatan Subdistrict	Yang Berkurban Donor	Yang Menerima Receiver	Jenis Hewan Sacrificial Animals		
			Kerbau Buffalos	Sapi Cows	Kambing Goats
(1)	(2)	(3)	(4)	(5)	(6)
Bangkala	-	-	-	-	-
Bangkala Barat	20	85	-	25	22
Tamalatea	-	-	-	-	-
Bontoramba	-	-	-	-	-
Binamu	-	-	-	-	-
Turatea	-	-	-	-	-
Batang	258	1 512	-	36	6
Arungkeke	285	2 230	-	40	5
Tarowang	56	1 791	-	24	32
Kelara	-	-	-	-	-
Rumbia	524	3 912	-	78	6
Jumlah / Total	1 143	9 530	0	203	71

Sumber/Source: Kantor Kementerian Agama Kabupaten Jeneponto, 2021
 Ministry of Religious Affairs of Jeneponto Regency, 2021

Tabel
Table 4.3.8**Rekapitulasi Data Perkara Penting Tahap Penuntutan pada
Kejaksaan Negeri Jeneponto, 2021**
*Data Recapitulation of Important Cases at the Prosecution
Stage at State Prosecutor Office of Jeneponto Regency,
2021*

Jenis Kasus <i>Kind of Cases</i>	Pasal <i>Clause</i>	Jumlah <i>Total</i>	Diselesaikan <i>Completed</i>
(1)	(2)	(3)	(4)
Perjudian/ <i>Gambling</i>	Pasal 303 KUHP	1	1
Penebangan Liar/ <i>Illegal Logging</i>	UU No. 41 / 1999	-	-
Pembunuhan/ <i>Murder</i>	Pasal 338 KUHP	4	1
Psikotropika/ <i>Psychotropics</i>	UU No. 5 / 1997	7	1
Jumlah/ <i>Total</i>		12	3

Sumber/Source: Kejaksaan Negeri Jeneponto, 2021
State Prosecutor Office of Jeneponto Regency, 2021

Tabel 4.3.9 Jumlah Pelanggaran Pidana Diselesaikan Kejaksaan Negeri Jeneponto Menurut Jenis Perkara, 2021
Table *Number of Criminal Offenses Resolved by State Prosecutor Office of Jeneponto Regency, 2021*

Golongan / Jenis Perkara <i>Type of Cases</i>	Jumlah <i>Total</i>
(1)	(2)
Ketertiban / <i>Public Order</i>	-
Kejahatan Yang Membahayakan Keamanan Umum Bagi Orang/Barang Misalnya :	-
a. Kebakaran, Ledakan / <i>Burning, Explosion</i>	-
b. Pengrusakan / <i>Destruction</i>	3
Penculikan / <i>Kidnapping</i>	-
Pencurian & Perampokan / <i>Theft & Robber</i>	14
Pembunuhan / <i>Murder</i>	4
Penipuan / <i>Deccit</i>	5
Penggelapan / <i>Embezzlement</i>	-
Kejahatan Pelanggaran Imigrasi / <i>Immigration Offence</i>	-
Narkotik / <i>Narcotic</i> :	-
a. Perdagangan Gelap / <i>Black Trade</i>	32
b. Penyalahgunaan / <i>Abuse</i>	26
Uang Palsu / <i>Forgery</i>	-
Korupsi/Kejahatan Jabatan / <i>Corruption</i>	-
Penyelundupan / <i>Smugling</i>	-
Subversi / <i>Subversion</i>	-
Kenakalan Remaja / <i>Juvenile Delinquency</i>	-
Pelanggaran Perairan / <i>Water Trespassing</i>	-
Kesusilaan / <i>Moral Ethics</i>	-
Pelanggaran Lalu Lintas / <i>Traffic Trespassing</i>	7
Ekonomi / <i>Economic</i>	-
Lain-Lain / <i>Others</i>	-
Penganiayaan / <i>Persecution</i>	59
Jumlah / Total	150

Sumber/Source: Kejaksaan Negeri Jeneponto, 2021
State Prosecutor Office of Jeneponto Regency, 2021

Tabel
Table 4.3.10**Jumlah Tahanan Kejaksaan Negeri Jeneponto Menurut Bulan dan Jenis Perkara, 2021**
Number of Criminal Arrest by State Prosecutor Office of Jeneponto Regency by Month and Type of Crimes, 2021

Bulan Month	Jenis Perkara Pidana Type of Crime			
	Biasa Ordinary	Ekonomi Economy	Subversi Subversion	Korupsi Corruption
(1)	(2)	(3)	(4)	(5)
Januari / <i>January</i>	16	-	-	-
Februari / <i>February</i>	14	-	-	-
Maret / <i>March</i>	12	-	-	-
April / <i>April</i>	13	-	-	-
Mei / <i>May</i>	15	-	-	-
Juni / <i>June</i>	12	-	-	-
Juli / <i>July</i>	14	-	-	-
Agustus / <i>August</i>	10	-	-	-
September / <i>September</i>	11	-	-	-
Oktober / <i>October</i>	12	-	-	-
November / <i>November</i>	15	-	-	-
Desember / <i>December</i>	17	-	-	-
Jumlah / Total	161	-	-	-

Lanjutan Tabel/*Continued Table* 4.3.10

Bulan Month	Jenis Perkara Pidana Type of Crime			
	Narkotik Narcotics	Imigrasi Immigration	Lainnya Others	Jumlah Total
(1)	(6)	(7)	(8)	(9)
Januari / January	3	-	10	13
Februari / February	4	-	9	13
Maret / March	5	-	6	11
April / April	4	-	9	13
Mei / May	3	-	8	11
Juni / June	5	-	9	14
Juli / July	7	-	10	17
Agustus / August	4	-	7	11
September / September	5	-	8	13
Oktober / October	8	-	7	15
November / November	5	-	9	14
Desember / December	5	-	11	16
Jumlah / Total	58	-	103	161

Sumber/Source: Kejaksaan Negeri Jenepono, 2021
State Prosecutor Office of Jenepono Regency, 2021

Tabel
Table 4.3.11

**Jumlah Tahanan Diselesaikan Kejaksaan Negeri Jeneponto
Menurut Bulan dan Jenis Perkara Pidana, 2021**
**Number of Sentenced Arrest by State Prosecutor Office of
Jeneponto Regency by Month and Type of Crimes, 2021**

Bulan Month	Jenis Perkara Pidana Type of Crime			
	Biasa Ordinary	Ekonomi Economy	Subversi Subversion	Korupsi Corruption
(1)	(2)	(3)	(4)	(5)
Januari / January	16	-	-	-
Februari / February	12	-	-	-
Maret / March	9	-	-	-
April / April	15	-	-	-
Mei / May	13	-	-	-
Juni / June	11	-	-	-
Juli / July	11	-	-	-
Agustus / August	10	-	-	-
September / September	15	-	-	-
Oktober / October	11	-	-	-
November / November	12	-	-	-
Desember / December	16	-	-	-
Jumlah / Total	151	-	-	-

Lanjutan Tabel/*Continued Table* 4.3.11

Bulan Month	Jenis Perkara Pidana Type of Crime			
	Narkotik Narcotics	Imigrasi Immigration	Lainnya Others	Jumlah Total
(1)	(6)	(7)	(8)	(9)
Januari / January	3	-	9	12
Februari / February	4	-	10	14
Maret / March	5	-	8	13
April / April	4	-	5	9
Mei / May	3	-	7	10
Juni / June	5	-	8	13
Juli / July	7	-	9	16
Agustus / August	4	-	7	11
September / September	5	-	7	12
Oktober / October	8	-	5	13
November / November	5	-	7	12
Desember / December	5	-	11	16
Jumlah / Total	58	-	93	151

Sumber/*Source*: Kejaksaan Negeri Jeneponto, 2021
State Prosecutor Office of Jeneponto Regency, 2021

Tabel
Table 4.3.12**Jumlah Penyelesaian Tahanan Kejaksaan Negeri Jeneponto Menurut Bulan dan Jenis Penyelesaian, 2021**
Number of Sentenced Arrest by State Prosecutor Office of Jeneponto Regency by Month and Type of Sentences, 2021

Bulan Month	Jenis Penyelesaian Type of Sentences				Jumlah Total
	Dimerdekakan dari Tahanan Freed from Prisoner	Dilimpahkan Ke PN Delegated to District Court	Dikirim Ke Kejaksaan Lain Sent to Other Prosecutors	Divonis/ Diputus Bebas Sentenced / Terminated Free	
(1)	(2)	(3)	(4)	(5)	(6)
Januari / January	-	15	-	-	15
Februari / February	-	12	-	-	12
Maret / March	-	10	-	-	10
April / April	-	13	-	-	13
Mei / May	-	16	-	-	16
Juni / June	-	12	-	-	12
Juli / July	-	13	-	-	13
Agustus / August	-	11	-	-	11
September / September	-	10	-	-	10
Oktober / October	-	8	-	1	9
November / November	-	14	-	1	15
Desember / December	-	15	-	-	15
Jumlah / Total	-	149	-	2	151

Sumber/Source: Kejaksaan Negeri Jeneponto, 2021
State Prosecutor Office of Jeneponto Regency, 2021

Tabel 4.3.13 **Jumlah Perkara dan Terdakwa dalam Perkara Pidana di Kabupaten Jeneponto, 2021**
Table *Number of Cases and Defendants in Criminal Cases in Jeneponto Regency, 2021*

Bulan Month	Perkara Cases		Terdakwa The Accused	
	Biasa Ordinary	Khusus Special	Biasa Ordinary	Khusus Special
(1)	(2)	(3)	(4)	(5)
Januari / January	13	13	16	13
Februari / February	3	6	7	6
Maret / March	3	12	4	12
April / April	6	2	7	2
Mei / May	2	2	2	2
Juni / June	2	17	2	17
Juli / July	4	7	4	7
Agustus / August	8	2	8	2
September / September	5	5	6	5
Oktober / October	6	7	6	7
November / November	5	9	8	9
Desember / December	11	6	13	6
Jumlah / Total	68	88	83	88

Sumber/Source: Kantor Pengadilan Negeri Jeneponto, 2021
 Civil Court Office of Jeneponto Regency, 2021

Tabel 4.3.14 Jumlah Perkara Dalam Perkara Perdata yang Diterima di Kabupaten Jeneponto, 2021
Number of Cases in Civil Cases Received in Jeneponto Regency, 2021

Bulan Month	Jumlah Perkara Number of Cases			Persentase Perkara Percentage of Cases		
	Gugatan Lawsuit	Gugatan Sederhana	Permohonan Request	Gugatan Lawsuit	Gugatan Sederhana	Permohonan Request
(1)	(2)	(3)	(4)	(5)	(6)	(7)
Januari / January	3	1	-	0,13%	0,04%	0,00%
Februari / February	3	-	1	0,13%	-	0,04%
Maret / March	5	-	-	0,22%	-	0,00%
April / April	2	-	-	0,09%	-	0,00%
Mei / May	1	-	-	0,04%	-	0,00%
Juni / June	5	1	-	0,04%	0,04%	0,00%
Juli / July	5	-	1	0,22%	-	0,04%
Agustus / August	1	-	2	0,22%	-	0,09%
September / September	2	1	-	0,04%	0,04%	0,00%
Oktober / October	2	-	1	0,09%	-	0,04%
November / November	4	-	-	0,18%	-	0,00%
Desember / December	2	-	-	0,09%	-	0,00%
Jumlah / Total	35	3	5	1,54%	0,12%	0,21%

Sumber/Source: Kantor Pengadilan Negeri Jeneponto, 2021
 Civil Court Office of Jeneponto Regency, 2021

Tabel 4.3.15 **Jumlah Perkara dalam Perkara Pidana di Kabupaten Jeneponto, 2021**
Table 4.3.15 **Number of Cases in Criminal Cases in Jeneponto Regency, 2021**

Bulan Month	Sisa Bulan Lalu Non Sentenced Last Month		Masuk Bulan Ini Under Process This Month		Jumlah Total	
	Biasa Ordinary	Khusus Special	Biasa Ordinary	Khusus Special	Biasa Ordinary	Khusus Special
(1)	(2)	(3)	(4)	(5)	(6)	(7)
Januari / January	1	4	13	13	14	17
Februari / February	13	14	3	6	16	20
Maret / March	8	7	3	12	11	19
April / April	3	14	6	2	9	16
Mei / May	6	6	2	2	8	8
Juni / June	2	1	2	17	4	18
Juli / July	1	14	4	7	5	21
Agustus / August	4	12	8	2	12	14
September / September	12	7	5	5	17	12
Oktober / October	8	8	6	7	14	15
November / November	8	8	5	9	13	17
Desember / December	8	14	11	6	19	20
Jumlah / Total	74	109	68	88	142	197

Lanjutan Tabel/*Continued Table* 4.3.15

Bulan Month	Diselesaikan Sentenced		Sisa Akhir Bulan Ini Still Under Process	
	Biasa Ordinary	Khusus Special	Biasa Ordinary	Khusus Special
(1)	(8)	(9)	(10)	(11)
Januari / <i>January</i>	1	3	13	14
Februari / <i>February</i>	8	13	8	7
Maret / <i>March</i>	8	5	3	14
April / <i>April</i>	3	10	6	6
Mei / <i>May</i>	6	7	2	1
Juni / <i>June</i>	3	4	1	14
Juli / <i>July</i>	1	9	4	12
Agustus / <i>August</i>	-	7	12	7
September / <i>September</i>	9	4	8	8
Oktober / <i>October</i>	6	7	8	8
November / <i>November</i>	5	3	8	14
Desember / <i>December</i>	4	10	15	10
Jumlah / Total	54	82	88	115

Sumber/*Source*: Kantor Pengadilan Negeri Jeneponto, 2021
Civil Court Office of Jeneponto Regency, 2021

Tabel 4.3.16 **Jumlah Perkara Berdasarkan Jenis Gugatan dan Permohonan di Pengadilan Agama Kabupaten Jeneponto, 2019-2021**
Number of Cases Based on Types of Claims and Applications in the Religious Courts in Jeneponto Regency, 2019-2021

Jenis Perkara <i>Type of Case</i>	2019	2020	2021
(1)	(2)	(3)	(4)
Perkara Masuk	776	941	720
- Gugatan	350	400	383
- Permohonan	426	541	337
Perkara yang Diputus	771	937	719
- Gugatan	345	396	334
- Permohonan	426	541	252
Sisa Perkara	5	4	5
- Gugatan	5	4	5
- Permohonan	-	-	-

Sumber/Source: Kantor Pengadilan Agama Kabupaten Jeneponto, 2021
 Religious Court of Jeneponto Regency, 2021

Tabel
Table 4.3.17**Jumlah Perkara Diterima/Diputus oleh Pengadilan Agama
Dirinci Per Bulan Di Kabupaten Jeneponto, 2021**
**Number Received Cases and Sentenced Cases by Jeneponto
Religions Court Per Month in Jeneponto Regency, 2021**

Bulan Month	Sisa Bulan Lalu Non Sentenced Last Month	Diterima Bulan ini Under Process	Jumlah Total	Diputuskan Bulan ini Sentenced	Sisa Akhir Bulan Still Under Process
(1)	(2)	(3)	(4)	(5)	(6)
Januari / <i>January</i>	4	61	65	26	39
Februari / <i>February</i>	39	78	117	60	57
Maret / <i>March</i>	57	55	112	68	44
April / <i>April</i>	44	32	76	45	31
Mei / <i>May</i>	31	63	94	29	65
Juni / <i>June</i>	65	88	153	100	53
Juli / <i>July</i>	53	52	105	70	35
Agustus / <i>August</i>	35	93	128	54	74
September / <i>September</i>	74	56	130	102	28
Oktober / <i>October</i>	28	72	100	42	58
November / <i>November</i>	58	48	106	68	38
Desember / <i>December</i>	38	22	60	55	5
Jumlah / Total	526	720	1 246	719	527

Sumber/Source: Kantor Pengadilan Agama Kabupaten Jeneponto, 2021
Religious Court of Jeneponto Regency, 2021

Tabel
Table 4.3.18

Banyaknya Perkara Diterima Pengadilan Agama Dirinci Per Bulan dan Jenisnya di Kabupaten Jeneponto, 2021
Number of Cases Received by Jeneponto Religious Court Per Month and Kind of Cases in Jeneponto Regency, 2021

Jenis Perkara <i>Kind of Cases</i>	Bulan <i>Month</i>					
	1 (2)	2 (3)	3 (4)	4 (5)	5 (6)	6 (7)
(1)	(2)	(3)	(4)	(5)	(6)	(7)
Perkawinan	-	-	-	-	-	-
Izin Poligami	-	-	-	-	-	-
Pencegahan Perkawinan	-	-	-	-	-	-
Penolakan Perkawinan oleh PPN	-	-	-	-	-	-
Pembatalan Perkawinan	-	-	-	-	-	-
Kelalaian Atas Kewajiban Suami/Isteri	-	-	-	-	-	-
Cerai Talak	11	4	8	7	5	8
Cerai Gugat	39	26	21	20	29	38
Harta Bersama	-	-	-	1	-	-
Hadionah	1	-	-	-	-	-
Nafkah Anak Oleh Ibu Karena Ayah Tidak Mampu	-	-	-	-	-	-
Hak-hak Bekas Isteri/Kewajiban bekas Suami	-	-	-	-	-	-
Penguasaan Anak	-	-	-	-	-	-
Pencabutan Kekuasaan Wali	-	-	-	-	-	-
Perwalian	-	2	2	-	2	1
Pencabutan Kekuasaan Wali	-	-	-	-	-	-
Penunjukan Orang lain sbg Wali Oleh Pengadilan	-	-	-	-	-	-
Ganti Rugi Terhadap Wali	-	-	-	-	-	-
Asal Usul Anak	-	-	-	-	-	-
Pengangkatan Anak	-	-	-	-	-	-
Isbath Nikah	6	41	18	1	22	39
Izin Kawin	-	-	-	-	-	-
Dispensasi Kawin	1	3	2	2	3	1
Wali Adhol	1	-	-	-	-	-
Ekonomi Syari'ah	-	-	-	-	-	-
Kewarisan	-	-	-	-	-	-
Wasiat	-	-	-	-	-	-
Hibah	-	-	-	-	-	-
Wakaf	-	-	-	-	-	-
Shodaqoh	-	-	-	-	-	-
Penetapan Ahli Waris	1	1	4	1	1	1
Lain-lain / Mahar	1	1	-	-	1	-
Jumlah / Total	61	78	55	32	63	88

Lanjutan Tabel/Continued Table 4.3.18

Jenis Perkara <i>Kind of Cases</i>	Bulan <i>Month</i>						Jumlah <i>Total</i>
	7	8	9	10	11	12	
(1)	(8)	(9)	(10)	(11)	(12)	(13)	(14)
Perkawinan	-	-	-	-	-	-	-
Izin Poligami	-	-	-	-	-	-	-
Pencegahan Perkawinan	-	-	-	-	-	-	-
Penolakan Perkawinan oleh PPN	-	-	-	-	-	-	-
Pembatalan Perkawinan	-	-	-	-	-	-	-
Kelalaian Atas Kewajiban Suami/Isteri	-	-	-	-	-	-	-
Cerai Talak	7	5	5	5	4	2	71
Cerai Gugat	26	31	27	29	19	7	312
Harta Bersama	-	1	2	-	-	-	4
Hadionah	-	-	-	-	-	-	1
Nafkah Anak Oleh Ibu Karena Ayah Tidak Mampu	-	-	-	-	-	-	-
Hak-hak Bekas Isteri/Kewajiban bekas Suami	-	-	-	-	-	-	-
Penguasaan Anak	-	-	-	-	-	-	-
Pencabutan Kekuasaan Wali	-	-	-	-	-	-	-
Perwalian	3	4	-	-	1	1	16
Pencabutan Kekuasaan Wali	-	-	-	-	-	-	-
Penunjukan Orang lain sbg Wali Oleh Pengadilan	-	-	-	-	-	-	-
Ganti Rugi Terhadap Wali	-	-	-	-	-	-	-
Asal Usul Anak	-	-	-	-	-	-	-
Pengangkatan Anak	-	-	-	-	-	-	-
Isbath Nikah	9	39	13	27	17	4	236
Izin Kawin	-	-	-	-	-	-	-
Dispensasi Kawin	5	11	7	8	7	6	56
Wali Adhol	1	-	1	1	-	-	4
Ekonomi Syaria'h	-	-	-	-	-	-	-
Kewarisan	-	-	1	1	-	1	3
Wasiat	-	-	-	-	-	-	-
Hibah	-	-	-	-	-	-	-
Wakaf	-	-	-	-	-	-	-
Shodaqoh	-	-	-	-	-	-	-
Penetapan Ahli Waris	1	1	-	-	-	1	12
Lain-lain / Mahar	-	1	-	1	-	-	5
Jumlah / Total	52	93	56	72	48	22	720

Sumber/Source: Kantor Pengadilan Agama Kabupaten Jeneponto, 2021
 Religious Court of Jeneponto Regency, 2021

Tabel 4.3.19 Banyaknya Perkara Diputus Pengadilan Agama Dirinci Per Bulan dan Jenisnya di Kabupaten Jeneponto, 2021
Number of Sentenced Cases by Jeneponto Religious Court Per Month and Kind of Cases in Jeneponto Regency, 2021

Jenis Perkara <i>Kind of Cases</i>	Bulan <i>Month</i>					
	1 <i>(2)</i>	2 <i>(3)</i>	3 <i>(4)</i>	4 <i>(5)</i>	5 <i>(6)</i>	6 <i>(7)</i>
(1)	(2)	(3)	(4)	(5)	(6)	(7)
Perkawinan	-	-	-	-	-	-
Izin Poligami	-	-	-	-	-	-
Pencegahan Perkawinan	-	-	-	-	-	-
Penolakan Perkawinan oleh PPN	-	-	-	-	-	-
Pembatalan Perkawinan	-	-	-	-	-	-
Kelalaian Atas Kewajiban Suami/Isteri	-	-	-	-	-	-
Cerai Talak	3	7	4	7	5	6
Cerai Gugat	14	21	21	17	10	34
Harta Bersama	-	-	-	-	-	-
Hadionah	-	1	-	-	-	-
Nafkah Anak Oleh Ibu Karena Ayah Tidak Mampu	-	-	-	-	-	-
Hak-hak Bekas Isteri/Kewajiban bekas Suami	-	-	-	-	-	-
Penguasaan Anak	-	-	-	-	-	-
Pencabutan Kekuasaan Wali	-	-	-	-	-	-
Perwalian	-	-	-	1	1	2
Pencabutan Kekuasaan Wali	-	-	-	-	-	-
Penunjukan Orang lain sbg Wali Oleh Pengadilan	-	-	-	-	-	-
Ganti Rugi Terhadap Wali	-	-	-	-	-	-
Asal Usul Anak	-	-	-	-	-	-
Pengangkatan Anak	-	-	-	-	-	-
Isbath Nikah	1	19	29	13	5	47
Izin Kawin	-	-	-	-	-	-
Dispensasi Kawin	-	2	3	-	2	1
Wali Adhol	-	1	-	-	-	-
Ekonomi Syari'ah	-	-	-	-	-	-
Kewarisan	-	-	-	1	-	-
Wasiat	-	-	-	-	-	-
Hibah	-	-	-	-	-	-
Wakaf	-	-	-	-	-	-
Shodaqoh	-	-	-	-	-	-
Penetapan Ahli Waris	1	-	2	3	1	1
Lain-lain / Mahar	1	-	-	-	-	1
Jumlah / Total	20	51	59	42	24	92

Lanjutan Tabel/Continued Table 4.3.19

Jenis Perkara <i>Kind of Cases</i>	Bulan <i>Month</i>						Jumlah <i>Total</i>
	7	8	9	10	11	12	
(1)	(8)	(9)	(10)	(11)	(12)	(13)	(14)
Perkawinan	-	-	-	-	-	-	-
Izin Poligami	-	-	-	-	-	-	-
Pencegahan Perkawinan	-	-	-	-	-	-	-
Penolakan Perkawinan oleh PPN	-	-	-	-	-	-	-
Pembatalan Perkawinan	-	-	-	-	-	-	-
Kelalaian Atas Kewajiban Suami/Isteri	-	-	-	-	-	-	-
Cerai Talak	6	5	4	2	8	5	62
Cerai Gugat	33	27	27	16	29	23	272
Harta Bersama	-	-	1	-	-	2	3
Hadionah	-	-	-	-	-	-	1
Nafkah Anak Oleh Ibu Karena Ayah Tidak Mampu	-	-	-	-	-	-	-
Hak-hak Bekas Isteri/Kewajiban bekas Suami	-	-	-	-	-	-	-
Penguasaan Anak	-	-	-	-	-	-	-
Pencabutan Kekuasaan Wali	-	-	-	-	-	-	-
Perwalian	1	4	1	-	1	-	11
Pencabutan Kekuasaan Wali	-	-	-	-	-	-	-
Penunjukan Orang lain sbg Wali Oleh Pengadilan	-	-	-	-	-	-	-
Ganti Rugi Terhadap Wali	-	-	-	-	-	-	-
Asal Usul Anak	-	-	-	-	-	-	-
Pengangkatan Anak	-	-	-	-	-	-	-
Isbath Nikah	11	5	48	15	17	16	226
Izin Kawin	-	-	-	-	-	-	-
Dispensasi Kawin	6	4	14	5	9	6	52
Wali Adhol	-	1	-	1	1	-	4
Ekonomi Syari'ah	-	-	-	-	-	-	-
Kewarisan	1	-	-	-	-	1	3
Wasiat	-	-	-	-	-	-	-
Hibah	-	-	-	-	-	-	-
Wakaf	-	-	-	-	-	-	-
Shodaqoh	-	-	-	-	-	-	-
Penetapan Ahli Waris	-	2	-	-	-	-	10
Lain-lain / Mahar	-	-	1	1	-	-	4
Jumlah / Total	58	48	96	40	65	53	648

Sumber/Source: Kantor Pengadilan Agama Kabupaten Jeneponto, 2021
Religious Court of Jeneponto Regency, 2021

Tabel
Table 4.3.20

Jumlah Penyanggand Masalah Kesejahteraan Sosial Menurut Kecamatan dan Jenis Permasalahan di Kabupaten Jeneponto, 2021
Number of People with Social Welfare Problems by Subdistrict and Kind of Social Problem in Jeneponto Regency, 2021

Kecamatan <i>Subdistrict</i>	Jenis Permasalahan <i>Kind of Social Problem</i>		
	Anak Terlantar (6-18 thn) <i>Neglected Child</i>	Anak yang Berhadapan Hukum (12-18 tahun) <i>Children Who Encounter the Law</i>	Anak Jalanan <i>Street Children</i>
(1)	(2)	(3)	(4)
Bangkala	9 730	6	-
Bangkala Barat	5 889	4	-
Tamalatea	9 144	6	-
Bontoramba	6 250	2	-
Binamu	8 889	8	-
Turatea	5 572	3	-
Batang	3 010	1	-
Arungkeke	3 475	1	-
Tarowang	4 042	2	-
Kelara	4 221	1	-
Rumbia	3 758	2	-
Jumlah / Total	63 980	36	-

Lanjutan Tabel/*Continued Table* 4.3.20

Kecamatan <i>Subdistrict</i>	Jenis Permasalahan <i>Kind of Social Problem</i>			
	Penyandang Disabilitas <i>Disability People</i>		Bekas Warga Binaan Lapas (BWBLP) <i>Former Citizens of Prison Assistance</i>	Lanjut Usia Terlantar (60 thn keatas) <i>Neglected Elder</i>
	Fisik <i>Physical</i>	ODGJ <i>Mental Disorders</i>		
(1)	(5)	(6)	(7)	(8)
Bangkala	35	81	12	4 663
Bangkala Barat	33	28	4	2 381
Tamalatea	64	38	10	4 310
Bontoramba	29	31	7	3 031
Binamu	52	64	23	4 512
Turatea	80	18	8	3 076
Batang	13	37	13	1 948
Arungkeke	18	24	4	1 900
Tarowang	16	22	9	2 255
Kelara	24	31	5	2 897
Rumbia	28	39	2	2 290
Jumlah / Total	392	413	97	33 263

Lanjutan Tabel/*Continued Table* 4.3.20

Kecamatan <i>Subdistrict</i>	Jenis Permasalahan <i>Kind of Social Problem</i>		
	Perempuan Rawan Sosial Ekonomi <i>Socio-Economic Prone Women</i>	Fakir Miskin <i>The Poor</i>	Korban Bencana Alam <i>Natural Disasters Victim</i>
(1)	(9)	(10)	(11)
Bangkala	-	6 464	-
Bangkala Barat	-	2 616	6
Tamalatea	-	6 658	4
Bontoramba	-	4 014	3
Binamu	-	6 579	2
Turatea	-	5 641	6
Batang	-	4 226	1
Arungkeke	-	2 256	5
Tarawang	-	4 875	135
Kelara	-	2 357	-
Rumbia	-	3 840	1
Jumlah / Total	-	49 526	163

Lanjutan Tabel/*Continued Table* 4.3.20

Kecamatan <i>Subdistrict</i>	Jenis Permasalahan <i>Kind of Social Problem</i>			
	Korban Bencana Sosial <i>Social Disasters Victim</i>	Orang dengan HIV/AIDS (ODHA) <i>People with HIV /AIDS</i>	Pemulung <i>Scavengers</i>	Komunitas Adat Terpencil <i>Remote Indigenous Communities</i>
(1)	(11)	(12)	(13)	(14)
Bangkala	-	6	-	50
Bangkala Barat	-	7	-	-
Tamalatea	-	7	-	-
Bontoramba	-	4	-	-
Binamu	-	8	1	-
Turatea	-	7	-	-
Batang	-	1	-	-
Arungkeke	-	1	-	-
Tarowang	-	1	-	-
Kelara	-	4	-	-
Rumbia	-	1	-	-
Jumlah / Total	-	47	1	50

Sumber/*Source*: Dinas Sosial Kabupaten Jeneponto, 2021
Regional Office of Social Affairs of Jeneponto Regency, 2021

Tabel 4.3.21 Jumlah Penyandang Disabilitas Menurut Kecamatan di Kabupaten Jeneponto, 2021
Table Number of People with Disability by Subdistrict in Jeneponto Regency, 2021

Kecamatan Subdistrict	Anak dengan Kedisabilitas/ADK (usia < 18 thn) Children with Disability	Penyandang Disabilitas (usia > 18 thn) People with Disability	Jumlah Total
(1)	(2)	(3)	(4)
Bangkala	35	81	116
Bangkala Barat	33	28	61
Tamalatea	64	38	102
Bontoramba	29	31	60
Binamu	52	64	116
Turatea	80	18	98
Batang	13	37	50
Arungkeke	18	24	42
Tarowang	16	22	38
Kelara	24	31	55
Rumbia	28	39	67
Jumlah / Total	392	413	805

Sumber/Source: Dinas Sosial Kabupaten Jeneponto, 2021
 Regional Office of Social Affairs of Jeneponto Regency, 2021

Tabel 4.3.22
Table**Banyaknya Surat Izin Mengemudi yang Dikeluarkan Menurut Jenisnya di Kabupaten Jeneponto, 2021**
Number of Driver's License in Jeneponto Regency, 2021

Bulan Month	A	A Umum General	B.I	B.I Umum General	B.II	B.II Umum General	C	Jumlah Total
(1)	(2)	(3)	(4)	(5)	(6)	(7)	(8)	(9)
Januari / January	179	5	9	17	-	13	272	495
Februari / February	159	7	2	8	-	7	206	389
Maret / March	170	2	7	11	2	9	242	443
April / April	173	7	3	13	1	3	271	471
Mei / May	200	6	8	19	-	17	322	572
Juni / June	268	11	8	32	1	9	435	764
Juli / July	207	3	7	14	1	9	338	579
Agustus / August	150	2	8	14	-	14	256	444
September / September	190	3	12	16	1	7	313	542
Oktober / October	199	6	11	11	1	10	291	529
November / November	183	7	6	11	4	10	302	523
Desember / December	220	1	5	23	3	11	323	586
Jumlah / Total	2 298	60	86	189	14	119	3 571	6 337

Sumber/Source: Markas Kepolisian Resort Jeneponto, 2021
National Police Office of Jeneponto Regency, 2021

Tabel 4.3.23 Jumlah Pelanggaran Lalu Lintas di Kabupaten Jeneponto, 2017-2021
Table *Number of Violation of Traffic in Jeneponto Regency, 2017-2021*

Aksi Action	2017	2018	2019	2020	2021
(1)	(2)	(3)	(4)	(5)	(6)
Ditindak Acted	2 976	2 082	2 817	2 591	1 084
Divonis Verdict	2 976	2 082	2 817	2 589	1 084
Jumlah Denda (Rp 000) Total of Fine	180 340	139 531	130 894	152 341	184 264

Sumber/Source: Markas Kepolisian Resort Jeneponto, 2021
 National Police Office of Jeneponto Regency, 2021

Tabel
Table 4.3.24

Jumlah Kecelakaan Lalu Lintas dan Kerugian Materi Per Bulan di Kabupaten Jeneponto, 2021
Number of Traffic Accident and Losses per Month in Jeneponto Regency, 2021

Bulan Month	Jumlah Kecelakaan Number of Accidents	Meninggal Death	Luka Berat Serioiusly Injured	Luka Ringan Little Injured	Kerugian Materi (000 Rp) Losses
(1)	(2)	(3)	(4)	(5)	(6)
Januari / January	24	1	-	39	67 650
Februari / February	23	1	-	30	9 950
Maret / March	23	7	-	24	39 900
April / April	27	2	-	40	63 050
Mei / May	32	3	-	53	40 800
Juni / June	29	4	-	45	66 700
Juli / July	37	4	-	63	107 350
Agustus / August	27	4	-	38	47 150
September / September	25	5	-	42	41 150
Oktober / October	25	4	-	37	52 650
November / November	29	3	-	47	43 614
Desember / December	30	7	-	58	105 875
Jumlah / Total	331	45	-	516	685 839

Sumber/Source: Markas Kepolisian Resort Jeneponto, 2021
National Police Office of Jeneponto Regency, 2021

Tabel 4.3.25 Jumlah Rumah Menurut Kelayakannya di Kabupaten Jeneponto, 2021
Table *Number of House by Appropriateness in Jeneponto Regency, 2021*

Kecamatan <i>Subdistrict</i>	Jumlah Rumah <i>Number of Houses</i>	Rumah yang Layak Huni <i>Home Worthly</i>	Rumah yang Tidak Layak Huni <i>Home Not Worthly</i>
(1)	(2)	(3)	(4)
Bangkala	12 266	10 685	1 581
Bangkala Barat	6 872	6 440	432
Tamalatea	9 668	6 572	3 096
Bontoramba	10 447	8 354	2 093
Binamu	13 614	12 571	1 043
Turatea	7 167	6 102	1 065
Batang	4 926	4 389	537
Arungkeke	4 673	4 019	654
Tarowang	5 823	4 251	1 572
Kelara	6 881	6 635	246
Rumbia	5 502	5 127	375
Jumlah / Total	87 839	75 145	12 694

Sumber/*Source*: Dinas Perumahan, Kawasan Permukiman dan Pertanahan Kabupaten Jeneponto, 2021
Housing, Residential Area and Land Service Office of Jeneponto Regency, 2021

Tabel
Table 4.3.26

Jumlah Rumah yang Memiliki IMB di Kabupaten Jeneponto, 2021
Number of House Which Have IMB in Jeneponto Regency, 2021

Kecamatan Subdistrict	Rumah Yang Memiliki IMB Number of Houses Have IMB
(1)	(2)
Bangkala	13
Bangkala Barat	3
Tamalatea	106
Bontoramba	2
Binamu	200
Turatea	9
Batang	4
Arungkeke	5
Tarowang	3
Kelara	4
Rumbia	1
Jumlah / Total	350

Sumber/Source: Dinas Penanaman Modal dan Pelayanan Terpadu Satu Pintu Kabupaten Jeneponto, 2021
Regional Office of Investment and One-door Integrated Services in Jeneponto Regency, 2021

4.4 KEMISKINAN POVERTY

Tabel 4.4.1 **Garis Kemiskinan, Jumlah, dan Persentase Penduduk Miskin di Kabupaten Jeneponto, 2017–2021**
Poverty Line, Number, and Percentage of Poor People in Jeneponto Regency, 2017–2021

Tahun Year	Garis Kemiskinan (rupiah/kapita/bulan) Poverty Line (rupiah/capita/month)	Miskin (jiwa) Number of Poor People	Persentase Penduduk Miskin Percentage of Poor People
(1)	(2)	(3)	(4)
2017	315 702	55 350	15,40
2018	356 319	55 950	15,48
2019	359 883	54 050	14,88
2020	366 453	53 240	14,58
2021	374 407	52 350	14,28

Sumber/Source: BPS, Survei Sosial Ekonomi Nasional Maret
BPS-Statistics Indonesia, March National Socioeconomic Survey

Tabel
Table 4.4.2

Indeks Kedalaman Kemiskinan dan Indeks Keparahan Kemiskinan di Kabupaten Jeneponto, 2017–2021
Poverty Gap Index and Poverty Severity Index in Jeneponto Regency, 2017–2021

Tahun Year	Indeks Kedalaman Kemiskinan Poverty Gap Index	Indeks Keparahan Kemiskinan Poverty Severity Index
(1)	(2)	(3)
2017	2,84	0,77
2018	2,63	0,60
2019	2,02	0,41
2020	2,60	0,68
2021	1,64	0,29

Sumber/Source: BPS, Survei Sosial Ekonomi Nasional Maret
BPS-Statistics Indonesia, March National Socioeconomic Survey

4.5 INDEKS PEMBANGUNAN MANUSIA HUMAN DEVELOPMENT INDEX

Tabel 4.5.1 Indeks Pembangunan Manusia (IPM) Menurut Komponen di Kabupaten Jeneponto, 2017-2021
Human Development Index (HDI) by Component in Jeneponto Regency, 2017-2021

Komponen IPM <i>Component of HDI</i>	2017	2018	2019	2020	2021
(1)	(2)	(3)	(4)	(5)	(6)
INDEKS KESEHATAN	70,23	70,60	71,14	71,37	71,52
Umur Harapan Hidup (UHH) <i>Life Expectancy</i>	65,65	65,89	66,24	66,39	66,49
INDEKS PENDIDIKAN	53,07	53,89	54,85	55,24	55,61
Rata-rata Lama Sekolah (RLS) <i>Mean Years of Schooling (MYS)</i>	5,98	6,21	6,48	6,59	6,60
Harapan Lama Sekolah (HLS) <i>Expected Years of Schooling (EYS)</i>	11,93	11,95	11,97	11,98	12,10
INDEKS PENGELUARAN	66,05	66,77	67,18	67,30	67,64
Paritas Daya Beli (PPP) <i>Purchasing Power Parity</i>	8,75	8,96	9,08	9,11	9,21
IPM / HDI	62,67	63,33	64,00	64,26	64,56

Sumber/Source: BPS Kabupaten Jeneponto, 2021
Statistics of Jeneponto Regency, 2021

Tabel 4.5.2 Indeks Pembangunan Gender (IPG) Menurut Komponen Kabupaten Jeneponto, 2018-2020
Gender Development Index (GDI) by Component in Jeneponto Regency, 2018-2020

Komponen IPG Component of GDI	2018	2019	2020
(1)	(2)	(3)	(4)
Umur Harapan Hidup (UHH) / Life Expectancy			
Laki-Laki / Male	63,90	64,24	64,38
Perempuan / Female	67,76	68,13	68,30
Harapan Lama Sekolah (HLS) / Expected Years of Schooling (EYS)			
Laki-Laki / Male	12,01	12,02	12,03
Perempuan / Female	11,94	11,96	11,97
Rata-rata Lama Sekolah (RLS) / Mean Years of Schooling (MYS)			
Laki-Laki / Male	6,47	6,61	6,75
Perempuan / Female	6,21	6,48	6,49
IPG / GDI	91,30	91,64	91,46

Sumber/Source: BPS Kabupaten Jeneponto, 2021
 Statistics of Jeneponto Regency, 2021

<https://jemberpontokab.bps.go.id>

Sengaja Dikosongkan...



5 produksi terbesar tanaman sayuran dan buah-buahan semusim

bawang merah
47.773 kwintal

cabai rawit
30.750 kwintal

kubis
11.288 kwintal

sawi petsai
10.898 kwintal

cabai besar
8.586 kwintal



Sumber Data : Statistik pertanian hortikultura, 2021



BADAN PUSAT STATISTIK
KABUPATEN JENEPONTO

PENJELASAN TEKNIS

1. **Lahan sawah** adalah lahan pertanian yang berpetak-petak dan dibatasi oleh pematang (galengan), saluran untuk menahan/ menyalurkan air, yang biasanya ditanami padi sawah tanpa memandang dari mana diperoleh atau status lahan tersebut. Lahan yang dimaksud termasuk lahan yang terdaftar di Pajak Bumi Bangunan, luran Pembangunan Daerah, lahan bengkok, lahan serobotan, lahan rawa yang ditanami padi dan lahan bekas tanaman tahunan yang telah dijadikan sawah, baik yang ditanami padi, palawija atau tanaman semusim lainnya.
2. **Tegal/Kebun** adalah lahan pertanian bukan sawah (lahan kering) yang ditanami tanaman semusim atau tahunan dan terpisah dengan halaman sekitar rumah serta penggunaannya tidak berpindah pindah.
3. **Ladang/Huma** adalah lahan pertanian bukan sawah (lahan kering) yang biasanya ditanami tanaman semusim dan penggunaannya hanya semusim atau dua musim, kemudian akan ditinggalkan bila sudah tidak subur lagi (berpindah-pindah). Kemungkinan lahan ini beberapa tahun kemudian akan dikerjakan kembali jika sudah subur.
4. **Lahan yang sementara tidak diusahakan** adalah lahan yang biasanya diusahakan tetapi untuk sementara (lebih dari 1 (satu) tahun tetapi kurang dari atau sama dengan 2 (dua) tahun) tidak diusahakan, termasuk lahan sawah yang tidak diusahakan selama lebih dari 2 (dua) tahun.
5. **Data pokok tanaman pangan** yang dikumpulkan adalah luas panen dan produktivitas (hasil per hektar). Produksi tanaman pangan merupakan hasil perkalian antara luas panen dengan produktivitas. Pengumpulan data luas panen dilakukan setiap bulan dengan pendekatan area kecamatan di seluruh wilayah Indonesia.

TECHNICAL NOTES

1. **Paddy fields** are plots of agricultural land and bounded by bunds (galengan), channels to hold / channel water, which are usually planted with lowland rice irrespective of where it is obtained or the status of the land. The land in question includes land registered with the Building Land Tax, Regional Development Contribution, crooked land, land grabbing, swamp land planted with rice and land used as annual crops that have been turned into rice fields, whether planted with rice, crops or other annual crops.
2. **Tegal / Garden** is a non-rice field (dry land) planted with seasonal or annual plants and separated from the yard around the house and its use does not move.
3. **Farm / Huma** is a non-rice field (dry land) which is usually planted with seasonal crops and uses only one season or two seasons, then it will be left behind if it is no longer fertile (moving around). The possibility of this land a few years later will be reworked if it is fertile.
4. **Land that is temporarily not cultivated** is land that is usually cultivated but temporarily (more than 1 (one) year but less than or equal to 2 (two) years) is not cultivated, including paddy fields that have not been cultivated for more than 2 (two) years.
5. **Staple food data** collected are harvested area and productivity (yield per hectare). Food crop production is the result of multiplication between harvested area and productivity. Harvest area data collection is conducted every month using the approach of sub-districts throughout Indonesia. Productivity data collection is carried out through direct measurements

Pengumpulan data produktivitas dilakukan melalui pengukuran langsung pada plot ubinan berukuran $2\frac{1}{2}$ m x $2\frac{1}{2}$ m. Pengumpulan data produktivitas dilakukan setiap subround (empat bulanan) pada waktu panen petani. Data produksi padi dan palawija yang disajikan adalah dalam kualitas: gabah kering giling (padi), pipilan kering (jagung), biji kering (kedelai dan kacang tanah), dan umbi basah (ubi kayu dan ubi jalar).

on the tile plot measuring $2\frac{1}{2}$ m x $2\frac{1}{2}$ m. Productivity data collection is done every subround (quarterly) at harvest time of farmers. Data on rice and pulses production presented are in quality: milled (unhusked) unhusked rice (dry rice), dry shelled (corn), dried seeds (soybean and peanuts), and wet tubers (cassava and sweet potato).

6. Tanaman sayuran dan buah-buahan semusim

- **Tanaman sayuran semusim** adalah tanaman sumber vitamin, garam mineral dan lain-lain yang dikonsumsi dari bagian tanaman yang berupa daun, bunga, buah, dan umbinya, yang berumur kurang dari satu tahun.
- **Tanaman buah-buahan semusim** adalah tanaman sumber vitamin, garam mineral, dan lain-lain yang dikonsumsi dari bagian tanaman yang berupa buah, berumur kurang dari satu tahun, tidak berbentuk pohon/rumpun tetapi menjalar dan berbatang lunak.

6. Seasonal vegetable and fruit crops

- **Seasonal vegetable plants** are sources of vitamins, mineral salts and others which are consumed from plant parts in the form of leaves, flowers, fruits and tubers, which are less than one year old.
- **Seasonal fruit plants** are plant sources of vitamins, mineral salts, etc. which are consumed from plant parts in the form of fruit, less than one year old, not in the form of trees/clumps but creeping and soft-trunked.

7. Tanaman buah-buahan dan sayuran tahunan

- **Tanaman buah-buahan tahunan** adalah tanaman sumber vitamin, garam mineral, dan lain-lain yang dikonsumsi dari bagian tanaman yang berupa buah dan merupakan tanaman tahunan.
- **Tanaman sayuran tahunan** adalah tanaman sumber vitamin, garam mineral, dan lain-lain yang dikonsumsi dari bagian tanaman yang berupa daun dan atau buah yang berumur lebih dari satu tahun.

7. Annual fruit and vegetable crops

- **Annual fruit plants** are plant sources of vitamins, mineral salts, etc. which are consumed from plant parts in the form of fruit and are annual plants.
- **Annual vegetable crops** are plant sources of vitamins, mineral salts, etc. which are consumed from plant parts in the form of leaves and / or fruits that are more than one year old.

8. Tanaman biofarmaka adalah tanaman yang bermanfaat untuk obat-obatan, kosmetik, dan kesehatan yang dikonsumsi atau digunakan dari bagian-bagian tanaman seperti daun, batang, buah, umbi (rimpang) ataupun akar.

8. Biopharmaca plants are plants that are useful for medicines, cosmetics, and health that are consumed or used from plant parts such as leaves, stems, fruits, tubers (rhizomes) or roots.

9. Tanaman hias adalah tanaman yang mempunyai nilai keindahan baik bentuk, warna daun, tajuk

9. Ornamental plants are plants that have a good value of beauty in shape, color of leaves, crowns and

- maupun bunganya, sering digunakan untuk penghias pekarangan dan lain sebagainya.
10. **Luas panen tanaman hortikultura** adalah luas tanaman sayuran, buah-buahan, biofarmaka, dan tanaman hias yang diambil hasilnya/dipanen pada periode pelaporan.
 11. **Luas panen untuk tanaman sayuran** adalah luas tanaman yang dipanen sekaligus/habis/dibongkar dan luas tanaman yang dipanen berkali-kali (lebih dari satu kali)/belum habis.
 12. **Tanaman yang dipanen sekaligus/ habis/ dibongkar** adalah tanaman yang sehabis panen langsung dibongkar/dicabut, terdiri dari bawang merah, bawang putih, bawang daun, kentang, kol/ kubil, kembang kol, petsai/sawi, wortel, lobak, dan kacang merah.
 13. **Tanaman yang dipanen berkali-kali (lebih dari satu kali)/belum habis** adalah tanaman yang pemanenannya lebih dari satu kali dan biasanya dibongkar apabila panen terakhir sudah tidak memadai lagi, terdiri dari: kacang panjang, cabe besar, cabe rawit, jamur, tomat, terung, buncis, ketimun, labu siam, kangkung, bayam, melon, semangka, dan blewah.
 14. **Produksi hortikultura** adalah hasil menurut bentuk produk dari setiap tanaman sayuran, buah-buahan, biofarmaka dan tanaman hias yang diambil berdasarkan luas yang dipanen/tanaman yang menghasilkan pada bulan/triwulan laporan.
 15. **Data perkebunan besar** dikumpulkan oleh BPS setiap bulan secara lengkap (sensus bulanan) dengan sistem surat pos. Khusus untuk tanaman kelapa, cengkeh, dan kapok, datanya diperoleh dari Direktorat Jenderal Perkebunan. Data perkebunan rakyat juga diperoleh dari Direktorat Jenderal Perkebunan. Penghitungan luas tanaman perkebunan besar adalah pada keadaan akhir tahun dan tidak termasuk yang luasnya kurang dari *flowers, often used to decorate the yard and so forth.*
10. **Horticultural crop harvest area** is the area of vegetables, fruits, biopharmaca, and ornamental plants taken or harvested in the reporting period.
 11. **The harvested area for vegetable crops** is the area of crops that are harvested all at once/exhausted/dismantled and the area of crops that are harvested many times (more than once)/not yet used up.
 12. **Crops that are harvested all at once/discharged / dismantled** are plants which after harvest are directly dismantled / pulled out, consisting of shallots, garlic, onions, potatoes, cabbage, cauliflower, mustard greens, carrots, turnips, and kidney beans.
 13. **Crops that are harvested many times (more than once)/not yet finished** are plants that are harvested more than once and are usually dismantled when the last harvest is no longer sufficient, consisting of: long beans, large chillies, cayenne pepper, mushrooms, tomatoes, eggplant, beans, cucumbers, chayote, spinach, spinach, melons, watermelons, and cantaloupe.
 14. **Horticultural production** is the yield according to the product form of each vegetable, fruit, biopharmaca and ornamental plant which is taken based on the area harvested/crops that produce in the month / quarter of the report.
 15. **Large estate data** is collected by BPS every month in full (monthly census) with the postal mail system. Specifically for coconut, clove and kapok plants, the data is obtained from the Directorate General of Plantations. Data on smallholder estates was also obtained from the Directorate General of Plantations. Calculation of area of large estate crops is at the end of the year and does not include areas of less than 5 hectares. Plantation production forms are: dry rubber (rubber), dried leaves (tea

5 hektar. Bentuk produksi perkebunan adalah; karet kering (karet), daun kering (teh dan tembakau), biji kering (kopi dan coklat), kulit kering (kayu manis dan kina), serat kering (rami), bunga kering (cengkeh), refined sugar (tebu dari perkebunan besar), gula mangkok (tebu dari perkebunan rakyat), ekivalen kopra (kopra), biji dan bunga (pala) serta minyak daun (sereh). Persediaan akhir tahun produksi perkebunan besar bukan merupakan cadangan penyangga (buffer stock).

16. Data Statistik Kehutanan sebagian besar merupakan data sekunder yang bersumber dari Kementerian Kehutanan. Kawasan hutan adalah wilayah tertentu yang berupa hutan, yang ditunjuk dan atau ditetapkan oleh pemerintah untuk dipertahankan keberadaannya sebagai hutan tetap. Hal ini untuk menjamin kepastian hukum mengenai status kawasan hutan, letak batas dan luas suatu wilayah tertentu yang sudah ditunjuk menjadi kawasan hutan tetap. Kawasan hutan Indonesia ditetapkan oleh Menteri Kehutanan dalam bentuk Surat Keputusan Menteri Kehutanan tentang Penunjukan Kawasan Hutan dan Perairan Provinsi. Penunjukan Kawasan Hutan ini disusun berdasarkan hasil pemaduserasian antara Rencana Tata Ruang Wilayah Provinsi (RTRWP) dengan Tata Guna Hutan Kesepakatan (TGHK). Penunjukan kawasan hutan mencakup pula kawasan perairan yang menjadi bagian dari Kawasan Suaka Alam (KSA) dan Kawasan Pelestarian Alam (KPA). Kawasan Suaka Alam (KSA) adalah kawasan dengan ciri khas tertentu, baik di darat maupun di perairan yang mempunyai fungsi pokok sebagai kawasan pengawetan keanekaragaman tumbuhan dan satwa serta ekosistemnya, yang juga berfungsi sebagai wilayah sistem penyangga kehidupan.

17. Kawasan Pelestarian Alam (KPA) adalah kawasan dengan ciri khas tertentu, baik di darat maupun di perairan yang mempunyai fungsi pokok perlindungan sistem penyangga kehidupan, pengawetan keanekaragaman jenis tumbuhan dan satwa, serta pemanfaatan secara lestari sumber

and tobacco), dried seeds (coffee and chocolate), dry skin (cinnamon and quinine), dry fiber (flax), dried flowers (cloves), refined sugar (sugar cane from large plantations), sugar bowl (sugar cane from people's plantations), copra equivalent (copra), seeds and flowers (nutmeg) and leaf oil (lemongrass). Year-end inventory of large plantation production does not constitute a buffer stock.

16. Forestry Statistics Data is mostly secondary data sourced from the Ministry of Forestry. Forest area is a certain area in the form of forest, which is designated and / or determined by the government to be maintained as a permanent forest. This is to ensure legal certainty regarding the status of the forest area, the location of the boundaries and the extent of a particular area that has been designated as a permanent forest area. Indonesia's forest areas are determined by the Minister of Forestry in the form of a Minister of Forestry Decree on the Appointment of Provincial Forest and Aquatic Areas. The designation of the Forest Zone was compiled based on the results of the solidification between the Provincial Spatial Plan (RTRWP) and the Forest Land Use Agreement (TGHK). The designation of the forest area also includes water areas that are part of the Nature Reserve Area (KSA) and Nature Conservation Area (KPA). The Natural Reserve Area (KSA) is an area with certain characteristics, both on land and in waters which has the main function as a preservation area for the diversity of plants and animals and their ecosystems, which also functions as a life support system region.

17. Natural Conservation Areas (KPA) are areas with certain characteristics, both on land and in waters that have the main functions of protecting life support systems, preserving diversity of plants and animals, as well as the sustainable use of biological natural resources and their ecosystems. Based on Law No. 41 of 1999 concerning Forestry,

daya alam hayati dan ekosistemnya. Berdasarkan Undang-Undang No. 41 Tahun 1999 tentang Kehutanan, kawasan hutan dibagi ke dalam kelompok Hutan Konservasi, Hutan Lindung, dan Hutan Produksi.

18. **Hutan Konservasi** adalah kawasan hutan dengan ciri khas tertentu, yang mempunyai fungsi pokok pengawetan keanekaragaman tumbuhan dan satwa serta ekosistemnya.
19. **Hutan Lindung** adalah kawasan hutan yang mempunyai fungsi pokok sebagai perlindungan sistem penyangga kehidupan untuk mengatur tata air, mencegah banjir, mengendalikan erosi, mencegah intrusi air laut, dan memelihara kesuburan tanah.
20. **Hutan Produksi** adalah kawasan hutan yang mempunyai fungsi pokok memproduksi hasil hutan. Hutan produksi terdiri dari Hutan Produksi Tetap (HP), Hutan Produksi Terbatas (HPT), dan Hutan Produksi yang dapat dikonversi.
21. **Hutan Konservasi** terdiri dari:
 - Kawasan suaka alam berupa Cagar Alam (CA) dan Suaka Margasatwa (SM);
 - Kawasan pelestarian alam berupa Taman Nasional (TN), Taman Hutan Raya (THR), dan Taman Wisata Alam (TWA);
 - Taman Buru (TB). Taman Buru adalah kawasan hutan yang ditetapkan sebagai tempat wisata berburu.
22. **Penetapan lahan kritis** mengacu pada lahan yang telah sangat rusak karena kehilangan penutupan vegetasinya, sehingga kehilangan atau berkurang fungsinya sebagai penahan air, pengendali erosi, siklus hara, pengatur iklim mikro, dan retensi karbon. Berdasarkan kondisi vegetasinya, kondisi lahan dapat diklasifikasikan sebagai: sangat kritis, kritis, agak kritis, potensial kritis, dan kondisi normal.

forest areas are divided into Conservation Forests, Protection Forests and Production Forests.

18. **Conservation Forest** is a forest area with certain characteristics, which has the main function of preserving the diversity of plants and animals and their ecosystems.
19. **Protection Forest** is a forest area that has the main function as protection of life support systems to regulate water management, prevent flooding, control erosion, prevent sea water intrusion, and maintain soil fertility.
20. **Production Forest** is a forest area that has the main function of producing forest products. Production forests consist of Permanent Production Forests (HP), Limited Production Forests (HPT), and convertible Production Forests.
21. **Conservation Forests** consist of:
 - Nature reserve area in the form of Nature Reserve (CA) and Wildlife Reserve (SM);
 - Nature conservation areas in the form of National Parks (TN), Forest Parks (THR), and Nature Tourism Parks (TWA);
 - Taman Buru (TB). Buru Park is a forest area designated as a hunting spot.
22. **Determination of critical land** refers to land that has been severely damaged due to loss of vegetation cover, so that the loss or reduction of its function as water retention, erosion control, nutrient cycling, microclimate regulator, and carbon retention. Based on the condition of the vegetation, land conditions can be classified as: very critical, critical, somewhat critical, critical potential, and normal conditions.

- 23. Reboisasi atau rehabilitasi hutan** bertujuan untuk menghutankan kembali kawasan hutan yang kritis di wilayah daerah aliran sungai (DAS) yang dilaksanakan bersama masyarakat secara partisipatif.
- 24. Pemanfaatan hasil hutan kayu** adalah segala bentuk usaha yang memanfaatkan dan mengusahakan hasil hutan kayu dengan tidak merusak lingkungan dan tidak mengurangi fungsi pokok hutan. Kegiatan ini hanya dapat dilaksanakan pada areal hutan yang memiliki potensi untuk dilakukan kegiatan pemanfaatan hasil hutan kayu dan dapat dilaksanakan setelah diperoleh izin usaha.
- 25. Izin Usaha Pemanfaatan Hasil Hutan Kayu (IUPHHK)** pada hutan alam adalah izin untuk memanfaatkan hutan produksi yang kegiatannya terdiri dari pemanenan atau penebangan, penanaman, pemeliharaan, pengamanan, pengolahan, dan pemasaran hasil hutan kayu. IUPHHK dapat diberikan kepada perorangan, koperasi, badan usaha swasta, dan BUMN/BUMD.
- 26. Produksi hasil hutan** utama yang dihasilkan dari hutan adalah kayu bulat. Dihasilkan dari hutan alam melalui kegiatan perusahaan Hak Pengusahaan Hutan (HPH/IUPHHK), kegiatan ijin pemanfaatan kayu (IPK) dalam rangka pembukaan wilayah hutan, pembangunan Hutan Tanaman Industri (HTI), serta kegiatan hutan rakyat.
- 27. Kayu Gergajian** merupakan kayu hasil konversi kayu bulat dengan menggunakan mesin gergaji, mempunyai bentuk yang teratur dengan sisi-sisi sejajar dan sudut-sudutnya siku dengan ketebalan tidak lebih dari 6 cm dan kadar air tidak lebih dari 18 persen. Kayu gergajian yang diolah langsung dari kayu bulat, wajib didukung dengan dokumen yang sah.
- 28. Kayu Lapis** adalah panel kayu yang tersusun dari lapisan veneer dibagian luarnya, sedangkan dibagian intinya (core) bisa berupa veneer atau
- 23. Reforestation or forest rehabilitation** aims to reforest critical forest areas in watersheds (DAS) that are carried out jointly with the community in a participatory manner.
- 24. Utilization of timber forest products** is any form of business that utilizes and exploits timber forest products by not damaging the environment and not reducing the main functions of the forest. This activity can only be carried out in forest areas that have the potential to carry out activities to utilize wood forest products and can be carried out after obtaining a business license.
- 25. Business License for Timber Forest Product Utilization (IUPHHK)** in natural forests is a permit to utilize production forests whose activities consist of harvesting or felling, planting, maintaining, securing, processing, and marketing wood forest products. IUPHHK can be given to individuals, cooperatives, private business entities, and BUMN / BUMD.
- 26. The main production of forest products** produced from forests is logs. Produced from natural forests through the activities of forest concessions (HPH/IUPHHK), timber utilization permit (IPK) activities in the context of clearing forest areas, the development of industrial timber estates (HTI), and community forest activities.
- 27. Sawn wood** is wood that is converted from logs using a sawing machine, has a regular shape with parallel sides and angled angles with a thickness of no more than 6 cm and a moisture content of no more than 18 percent. Sawn timber processed directly from logs must be supported with valid documents.
- 28. Plywood** is a wood panel that is composed of a veneer layer on the outside, while the core can be veneer or other material, bound with glue and then pressed (pressed) in such a way that it

material lain, diikat dengan lem kemudian di-press (ditekan) sedemikian rupa sehingga menjadi panel yang kuat. Termasuk dalam artian ini adalah kayu lapis yang dilapisi lagi dengan material lain.

29. **Data populasi ternak** bersumber dari Direktorat Jenderal Peternakan dan Kesehatan Hewan Kementerian Pertanian, sedangkan jumlah pemotongan ternak merupakan hasil Survei Laporan Pemotongan Ternak. Pengumpulan data pemotongan ternak dilakukan secara lengkap setiap triwulan di seluruh Rumah Potong Hewan (RPH) dan Tempat Pemotongan Hewan (TPH) yang ada di Indonesia. Pada tahun 2014 jumlah Dokumen RPH/TPH hasil pencacahan yang diolah sebanyak 4.033.
30. **Data statistik perikanan** merupakan data sekunder yang bersumber dari Direktorat Jenderal Perikanan Tangkap dan Direktorat Jenderal Budidaya. Statistik perikanan dibedakan atas data Perikanan Tangkap dan Perikanan Budidaya. Perikanan Tangkap diklasifikasikan atas penangkapan ikan di laut dan penangkapan ikan di perairan umum. Perikanan Budidaya diklasifikasikan atas jenis budidaya yaitu budidaya laut, tambak, kolam, karamba, jaring apung, dan sawah.
31. **Rumah Tangga Perikanan Tangkap** adalah rumah tangga yang melakukan kegiatan penangkapan ikan/binatang air lainnya/tanaman air dengan tujuan sebagian/seluruh hasilnya untuk dijual.
32. **Rumah Tangga Perikanan Budidaya** adalah rumah tangga yang melakukan kegiatan budidaya ikan/binatang air lainnya/tanaman air dengan tujuan sebagian/seluruh hasilnya untuk dijual.
29. *Livestock population data is sourced from the Directorate General of Animal Husbandry and Animal Health at the Ministry of Agriculture, while the amount of slaughtering is the result of the Livestock Slaughtering Survey. Data collection on slaughterhouses is carried out in full every quarter in all Slaughterhouses (Slaughterhouses) and Slaughterhouses (TPH) in Indonesia. In 2014, there were 4,033 documented RPH / TPH documents.*
30. *Fisheries statistical data are secondary data sourced from the Directorate General of Capture Fisheries and the Directorate General of Aquaculture. Fisheries statistics are divided into data on Capture Fisheries and Aquaculture. Capture Fisheries are classified as fishing at sea and fishing in public waters. Aquaculture is classified into types of aquaculture, namely marine culture, ponds, ponds, cages, floating nets, and rice fields.*
31. *Capture Fisheries Households are households that conduct fishing activities / other aquatic animals / aquatic plants with the aim of part / all of the proceeds for sale.*
32. *Aquaculture Fisheries Household is a household that conducts fish / other aquatic animals / aquatic plants with the aim of part / all of the proceeds for sale.*

ULASAN**DESCRIPTION****Tanaman Pangan**

Kondisi tanaman pangan di Jeneponto didukung dengan lahan sawah yang ada di beberapa kecamatan. Menurut data Dinas Pertanian Kabupaten Jeneponto, pada tahun 2021 dihasilkan 177.590,52 ton padi sawah. Sementara itu, jika dilihat dari jenis pengairan di Jeneponto, irigasi sederhana dan tadah hujan masih menjadi pilihan utama.

Hortikultura

Tanaman hortikultura sayuran yang paling banyak dihasilkan di Jeneponto adalah dari bawang merah dimana mampu menghasilkan 47.773,9 kuintal pada tahun 2021. Sedangkan pada jenis buah-buahan, mangga merupakan produk andalan Kabupaten Jeneponto, dengan produksi yang dihasilkan 49.311,26 kuintal.

Perkebunan

Jeneponto merupakan salah satu penghasil kopi arabika dengan kisaran hasil pada tahun 2021 adalah 844 ton.

Peternakan

Populasi ternak di Jeneponto mayoritas adalah kuda dengan jumlah ternak terbanyak berada di Kecamatan Bangkala. Sedangkan dari populasi unggas, jumlah ayam buras masih mendominasi dengan jumlah unggas sebanyak 3.238.150 ekor di tahun 2021.

Perikanan

Produksi perikanan tangkap Kabupaten Jeneponto sebesar 17.864 ton, sedangkan perikanan budidaya menghasilkan produksi 4.406 ton dengan berbagai jenis komoditas.

Kehutanan

Wilayah kehutanan di Kabupaten Jeneponto masih didominasi oleh Hutan Lindung dan kemudian diikuti dengan Hutan Produksi yang masih terbatas.

Food Crops

The condition of food crops in Jeneponto is supported by paddy fields in several districts. According to data from the Agriculture Office of Jeneponto Regency, in 2021, 177,590.52 tonnes of paddy rice were produced. Meanwhile, when viewed from the type of irrigation in Jeneponto, simple irrigation and rainfed are still the main choices.

Horticulture

The most widely produced vegetable horticulture in Jeneponto is from shallots are able to produce 47,773.9 quintals in 2021. While for fruits, mango is the mainstay product of Jeneponto Regency, with a production of 49,311.26 quintals.

Estate Crops

Jeneponto is a coffee producer with a yield range in 2021 of 844 tons.

Livestock

Majority of livestock lived in Jeneponto is cow with the most populated livestock located in Sub District of Bangkala. Meanwhile, from the poultry population, the number of local chickens still dominates with 3,238,150 population in 2021.

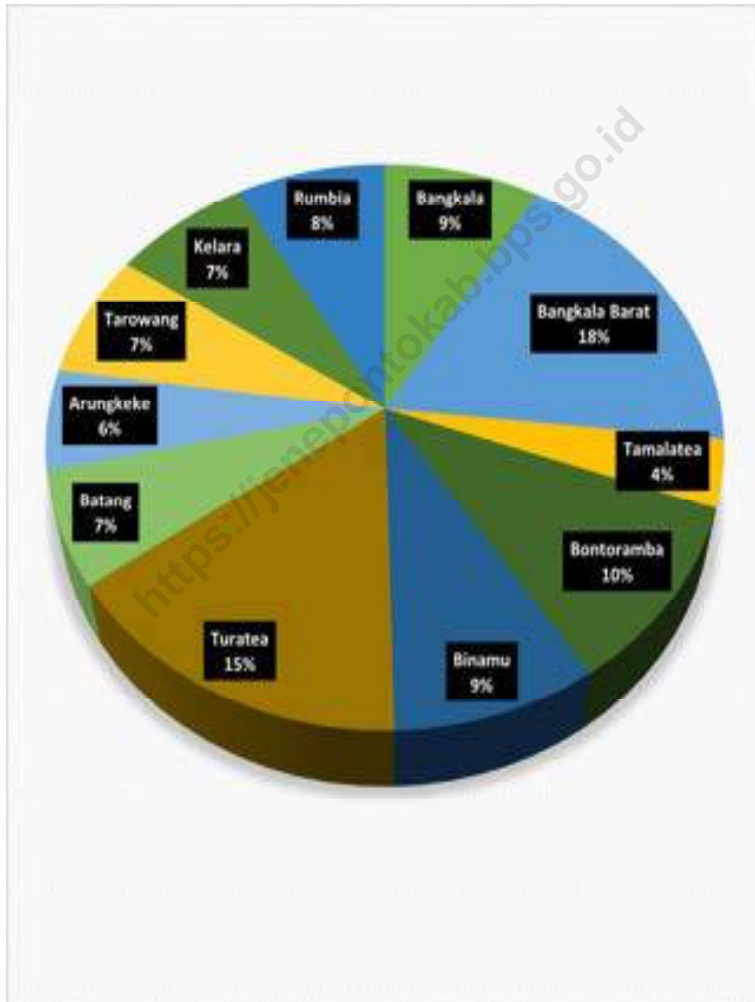
Fishery

Capture fisheries production in Jeneponto Regency is 17,864 tons, while aquaculture produces 4,406 tons with various types of commodities.

Forestry

The forest of Jeneponto dominated by Protection Forest, followed by Limited Production Forest.

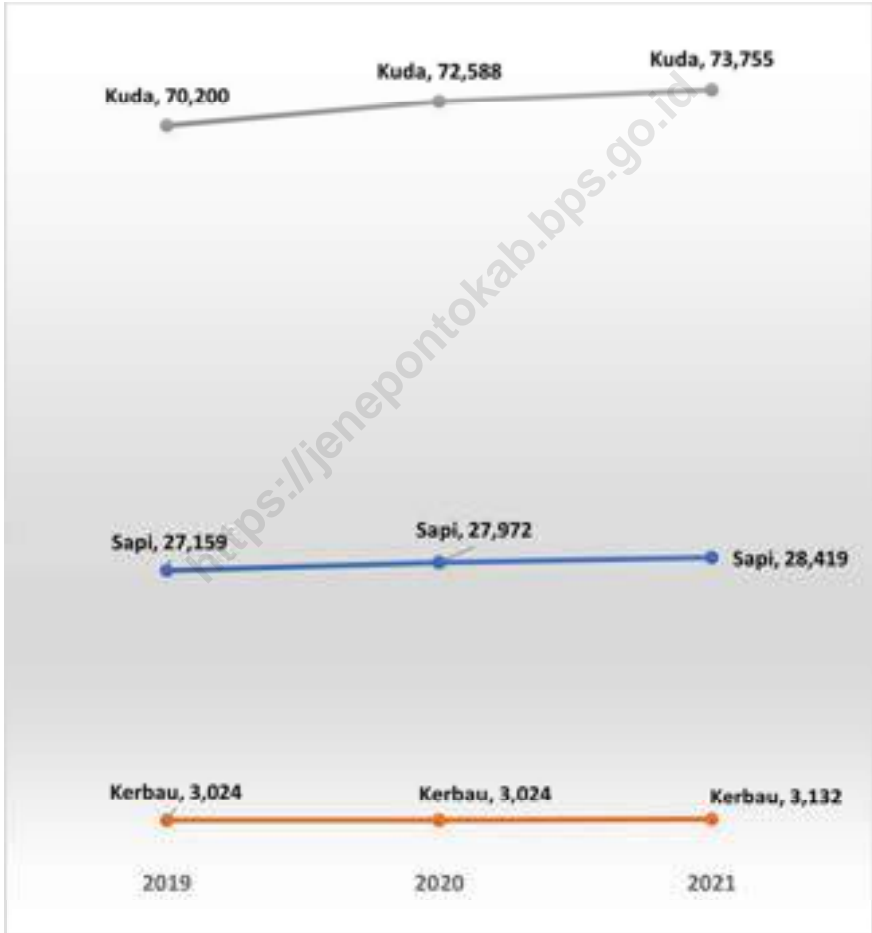
Gambar 5.1 **Distribusi Produksi Padi Menurut Kecamatan di Kabupaten Jeneponto, 2021**
Figures 5.1 **Distribution of Rice Production by Subdistrict in Jeneponto Regency, 2021**



Sumber/Source : Dinas Pertanian Kabupaten Jeneponto
Agriculture Service of Jeneponto Regency

Gambar
Figures 5.2

Populasi Ternak Besar Menurut Jenis Ternak di Kabupaten Jeneponto, 2019-2021
Livestock Population by Type of Livestock in Jeneponto Regency, 2019-2021



Sumber/Source : Dinas Pertanian Kabupaten Jeneponto
Agriculture Service of Jeneponto Regency

**5.1 HORTIKULTURA
HORTICULTURE**

Tabel 5.1.1 Luas Panen Tanaman Sayuran Menurut Kecamatan dan Jenis Tanaman di Kabupaten Jeneponto (ha), 2020 dan 2021
Harvested Area of Vegetables by Subdistrict and Kind of Plant in Jeneponto Regency (ha), 2020 and 2021

Kecamatan Subdistrict	Bawang Daun/ Scallion		Bawang Merah/ Shallots	
	2020	2021	2020	2021
(1)	(2)	(3)	(4)	(5)
Bangkala	-	-	72	59
Bangkala Barat	-	-	2	-
Tamalatea	-	-	48	69
Bontoramba	-	-	32	46
Binamu	-	-	51	65
Turatea	-	-	-	-
Batang	-	-	-	-
Arungkeke	-	-	22	25
Tarowang	-	-	-	-
Kelara	-	-	1	1
Rumbia	48	53	281	306
Jumlah / Total	48	53	509	571

Lanjutan Tabel/*Continued Table* 5.1.1

Kecamatan Subdistrict	Bawang Putih/ Garlic		Bayam/ Spinach		Blewah/ Blewah	
	2020	2021	2020	2021	2020	2021
(1)	(6)	(7)	(8)	(9)	(10)	(11)
Bangkala	-	-	-	-	-	-
Bangkala Barat	-	-	-	-	-	-
Tamalatea	-	-	8	6	-	-
Bontoramba	-	-	2	-	-	-
Binamu	-	-	8	8	-	-
Turatea	-	-	-	-	-	-
Batang	-	-	-	-	-	-
Arungkeke	-	-	-	-	-	-
Tarawang	-	-	-	-	-	-
Kelara	-	-	8	9	-	-
Rumbia	52	-	10	9	-	-
Jumlah / Total	52	-	36	32	-	-

Lanjutan Tabel/*Continued Table 5.1.1*

Kecamatan <i>Subdistrict</i>	Buncis/ <i>String Bean</i>		Cabai Besar/ <i>Big Chili</i>		Cabai Rawit/ <i>Chili/ Cayenne Pepper</i>	
	2020	2021	2020	2021	2020	2021
(1)	(12)	(13)	(14)	(15)	(16)	(17)
Bangkala	-	-	-	-	129	153
Bangkala Barat	-	-	-	-	112	119
Tamalatea	-	-	-	-	105	94
Bontoramba	-	-	-	-	82	85
Binamu	-	-	-	-	92	74
Turatea	-	-	2	2	98	93
Batang	-	-	-	-	61	75
Arungkeke	-	-	-	-	79	83
Tarowang	-	-	-	-	87	111
Kelara	12	9	73	86	48	56
Rumbia	19	12	119	141	19	17
Jumlah / Total	31	21	194	229	912	960

Lanjutan Tabel/*Continued Table* 5.1.1

Kecamatan <i>Subdistrict</i>	Jamur/ <i>Mushrooms</i>		Kacang Merah/ <i>Red Beans</i>		Kacang Panjang/ <i>Long Beans</i>	
	2020	2021	2020	2021	2020	2021
(1)	(18)	(19)	(20)	(21)	(22)	(23)
Bangkala	-	-	-	-	-	-
Bangkala Barat	-	-	-	-	10	8
Tamalatea	-	-	-	-	-	-
Bontoramba	-	-	-	-	-	-
Binamu	-	-	-	-	-	-
Turatea	-	-	-	-	-	-
Batang	-	-	-	-	-	-
Arungkeke	-	-	-	-	-	-
Tarowang	-	-	-	-	-	-
Kelara	-	-	-	-	14	11
Rumbia	-	-	-	-	11	11
Jumlah / Total	-	-	-	-	35	30

Lanjutan Tabel/*Continued Table 5.1.1*

Kecamatan <i>Subdistrict</i>	Kangkung/ <i>Water Spinach</i>		Kembang Kol/ <i>Cauliflower</i>		Kentang/ <i>Potato</i>	
	2020	2021	2020	2021	2020	2021
(1)	(24)	(25)	(26)	(27)	(28)	(29)
Bangkala	8	10	-	-	-	-
Bangkala Barat	7	-	-	-	-	-
Tamalatea	10	-	-	-	-	-
Bontoramba	8	-	-	-	-	-
Binamu	15	16	-	-	-	-
Turatea	11	-	-	-	-	-
Batang	3	3	-	-	-	-
Arungkeke	6	4	-	-	-	-
Tarowang	8	4	-	-	-	-
Kelara	6	2	-	-	-	-
Rumbia	9	-	-	-	58	81
Jumlah / Total	91	39	-	-	58	81

Lanjutan Tabel/*Continued Table* 5.1.1

Kecamatan Subdistrict	Ketimun/ Cucumber		Kubis/ Cabbage		Labu Siam/ Chayote	
	2020	2021	2020	2021	2020	2021
(1)	(30)	(31)	(32)	(33)	(34)	(35)
Bangkala	2	4	-	-	-	-
Bangkala Barat	2	-	-	-	-	-
Tamalatea	3	-	-	-	-	-
Bontoramba	-	2	-	-	-	-
Binamu	1	-	-	-	-	-
Turatea	-	3	-	-	-	-
Batang	3	4	-	-	-	-
Arungkeke	4	4	-	-	-	-
Tarowang	2	4	-	-	-	-
Kelara	-	5	28	43	11	10
Rumbia	8	5	79	89	18	12
Jumlah / Total	25	31	107	132	29	22

Lanjutan Tabel/*Continued Table* 5.1.1

Kecamatan <i>Subdistrict</i>	Lobak/ <i>Radish</i>		Melon/ <i>Melon</i>		Paprika/ <i>Bell Pepper</i>	
	2020	2021	2020	2021	2020	2021
(1)	(36)	(37)	(38)	(39)	(40)	(41)
Bangkala	-	-	-	-	-	-
Bangkala Barat	-	-	-	-	-	-
Tamalatea	-	-	-	-	-	-
Bontoramba	-	-	-	-	-	-
Binamu	-	-	-	-	-	-
Turatea	-	-	-	-	-	-
Batang	-	-	-	-	-	-
Arungkeke	-	-	-	-	-	-
Tarawang	-	-	-	-	-	-
Kelara	-	-	-	-	-	-
Rumbia	-	-	-	-	-	-
Jumlah / Total	-	-	-	-	-	-

Lanjutan Tabel/*Continued Table* 5.1.1

Kecamatan Subdistrict	Petai/Sawi/ Chinese cabbage/ Mustard green		Semangka/ Watermelon		Stroberi/ Strawberry	
	2020	2021	2020	2021	2020	2021
(1)	(42)	(43)	(44)	(45)	(46)	(47)
Bangkala	29	15	7	12	-	-
Bangkala Barat	7	7	16	21	-	-
Tamalatea	29	35	-	-	-	-
Bontoramba	-	-	-	3	-	-
Binamu	32	39	2	6	-	-
Turatea	10	14	-	-	-	-
Batang	4	8	-	-	-	-
Arungkeke	-	-	-	-	-	-
Tarowang	-	5	-	-	-	-
Kelara	32	29	-	-	-	-
Rumbia	65	54	-	-	-	-
Jumlah / Total	208	205	25	42	-	-

Lanjutan Tabel/*Continued Table* 5.1.1

Kecamatan Subdistrict	Terung/ Eggplant		Tomat/ Tomato		Wortel/ Carrot	
	2020	2021	2020	2021	2020	2021
(1)	(48)	(49)	(50)	(51)	(52)	(53)
Bangkala	3	-	4	6	-	-
Bangkala Barat	2	5	4	4	-	-
Tamalatea	1	3	5	4	-	-
Bontoramba	4	3	5	4	-	-
Binamu	3	-	5	4	-	-
Turatea	2	3	5	5	-	-
Batang	-	-	3	3	-	-
Arungkeke	3	2	-	-	-	-
Tarowang	4	3	4	5	-	-
Kelara	3	3	11	16	-	-
Rumbia	8	6	36	31	59	97
Jumlah / Total	33	28	82	82	59	97

Sumber/*Source*: BPS, Statistik Pertanian Hortikultura SPH-SBS, 2021
 BPS-Statistics Indonesia, *Agricultural Statistic for Horticulture SPH-SBS, 2021*

Tabel
Table 5.1.2**Produksi Tanaman Sayuran Menurut Kecamatan dan Jenis Tanaman di Kabupaten Jeneponto (kuintal), 2020 dan 2021*****Production of Vegetables by Subdistrict and Kind of Plant in Jeneponto Regency (quintal), 2020 and 2021***

Kecamatan <i>Subdistrict</i>	Bawang Daun/ <i>Scallion</i>		Bawang Merah/ <i>Shallots</i>	
	2020	2021	2020	2021
(1)	(2)	(3)	(4)	(5)
Bangkala	-	-	5 291	4 761
Bangkala Barat	-	-	142	-
Tamalatea	-	-	3 913	5 757
Bontoramba	-	-	2 557	3 770
Binamu	-	-	4 165	5 404
Turatea	-	-	-	-
Batang	-	-	-	-
Arungkeke	-	-	1 744	1 733
Tarowang	-	-	-	-
Kelara	-	-	78	43
Rumbia	2 682	2 987	24 393	26 306
Jumlah / Total	2 682	2 987	42 283	47 773

Lanjutan Tabel/*Continued Table* 5.1.2

Kecamatan <i>Subdistrict</i>	Bawang Putih/ <i>Garlic</i>		Bayam/ <i>Spinach</i>		Blewah/ <i>Blewah</i>	
	2020	2021	2020	2021	2020	2021
(1)	(6)	(7)	(8)	(9)	(10)	(11)
Bangkala	-	-	-	-	-	-
Bangkala Barat	-	-	-	-	-	-
Tamalatea	-	-	154	138	-	-
Bontoramba	-	-	41	-	-	-
Binamu	-	-	155	192	-	-
Turatea	-	-	-	-	-	-
Batang	-	-	-	-	-	-
Arungkeke	-	-	-	-	-	-
Tarowang	-	-	-	-	-	-
Kelara	-	-	154	338	-	-
Rumbia	792	-	211	341	-	-
Jumlah / Total	792	-	715	1 010	-	-

Lanjutan Tabel/*Continued Table* 5.1.2

Kecamatan Subdistrict	Buncis/ String Bean		Cabai Besar/ Big Chili		Cabai Rawit/ Chili/ Cayenne Pepper	
	2020	2021	2020	2021	2020	2021
(1)	(12)	(13)	(14)	(15)	(16)	(17)
Bangkala	-	-	-	-	3 765	4 215
Bangkala Barat	-	-	-	-	3 520	3 737
Tamalatea	-	-	-	-	3 115	3 010
Bontoramba	-	-	-	-	2 415	3 080
Binamu	-	-	-	-	2 606	2 660
Turatea	-	-	92	125	2 877	2 845
Batang	-	-	-	-	1 602	2 616
Arungkeke	-	-	-	-	4 997	2 795
Tarowang	-	-	-	-	2 734	3 278
Kelara	420	389	2 773	3 308	1 435	1 930
Rumbia	547	805	4 253	6 239	512	584
Jumlah / Total	967	1 194	7 118	9 672	29 578	30 751

Lanjutan Tabel/*Continued Table* 5.1.2

Kecamatan Subdistrict	Jamur/ Mushrooms		Kacang Merah/ Red Beans		Kacang Panjang/ Long Beans	
	2020	2021	2020	2021	2020	2021
(1)	(18)	(19)	(20)	(21)	(22)	(23)
Bangkala	-	-	-	-	-	-
Bangkala Barat	-	-	-	-	326	357
Tamalatea	-	-	-	-	-	-
Bontoramba	-	-	-	-	-	-
Binamu	-	-	-	-	-	-
Turatea	-	-	-	-	-	-
Batang	-	-	-	-	-	-
Arungkeke	-	-	-	-	-	-
Tarowang	-	-	-	-	-	-
Kelara	-	-	-	-	455	566
Rumbia	-	-	-	-	305	547
Jumlah / Total	-	-	-	-	1 086	1 470

Lanjutan Tabel/Continued Table 5.1.2

Kecamatan Subdistrict	Kangkung/ Water Spinach		Kembang Kol/ Cauliflower		Kentang/ Potato	
	2020	2021	2020	2021	2020	2021
(1)	(24)	(25)	(26)	(27)	(28)	(29)
Bangkala	181	242	-	-	-	-
Bangkala Barat	157	-	-	-	-	-
Tamalatea	231	-	-	-	-	-
Bontoramba	185	-	-	-	-	-
Binamu	281	494	-	-	-	-
Turatea	197	-	-	-	-	-
Batang	86	165	-	-	-	-
Arungkeke	177	121	-	-	-	-
Tarowang	387	170	-	-	-	-
Kelara	97	18	-	-	-	-
Rumbia	120	-	-	-	5 866	5 828
Jumlah / Total	2 099	1 209	-	-	5 866	5 828

Lanjutan Tabel/*Continued Table* 5.1.2

Kecamatan <i>Subdistrict</i>	Ketimun/ <i>Cucumber</i>		Kubis/ <i>Cabbage</i>		Labu Siam/ <i>Chayote</i>	
	2020	2021	2020	2021	2020	2021
(1)	(30)	(31)	(32)	(33)	(34)	(35)
Bangkala	103	238	-	-	-	-
Bangkala Barat	75	-	-	-	-	-
Tamalatea	158	-	-	-	-	-
Bontoramba	-	127	-	-	-	-
Binamu	57	-	-	-	-	-
Turatea	-	177	-	-	-	-
Batang	133	238	-	-	-	-
Arungkeke	160	292	-	-	-	-
Tarowang	304	236	-	-	-	-
Kelara	-	233	2 329	3 705	395	547
Rumbia	228	317	6 588	7 584	656	520
Jumlah / Total	1 218	1 859	8 917	11 289	1 051	1 067

Lanjutan Tabel/*Continued Table* 5.1.2

Kecamatan Subdistrict	Lobak/ Radish		Melon/ Melon		Paprika/ Bell Pepper	
	2020	2021	2020	2021	2020	2021
(1)	(36)	(37)	(38)	(39)	(40)	(41)
Bangkala	-	-	-	-	-	-
Bangkala Barat	-	-	-	-	-	-
Tamalatea	-	-	-	-	-	-
Bontoramba	-	-	-	-	-	-
Binamu	-	-	-	-	-	-
Turatea	-	-	-	-	-	-
Batang	-	-	-	-	-	-
Arungkeke	-	-	-	-	-	-
Tarawang	-	-	-	-	-	-
Kelara	-	-	-	-	-	-
Rumbia	-	-	-	-	-	-
Jumlah / Total	-	-	-	-	-	-

Lanjutan Tabel/*Continued Table 5.1.2*

Kecamatan Subdistrict	Petsai/Sawi/ Chinese cabbage/ Mustard green		Semangka/ Watermelon		Stroberi/ Strawberry	
	2020	2021	2020	2021	2020	2021
(1)	(42)	(43)	(44)	(45)	(46)	(47)
Bangkala	1 321	769	195	180	-	-
Bangkala Barat	299	254	344	347	-	-
Tamalatea	1 293	1 642	-	-	-	-
Bontoramba	-	-	-	47	-	-
Binamu	1 480	1 862	63	88	-	-
Turatea	428	451	-	-	-	-
Batang	172	431	-	-	-	-
Arungkeke	-	-	-	-	-	-
Tarowang	-	234	-	-	-	-
Kelara	1 553	1 606	-	-	-	-
Rumbia	3 341	3 116	-	-	-	-
Jumlah / Total	9 887	10 365	602	663	-	-

Lanjutan Tabel/*Continued Table* 5.1.2

Kecamatan Subdistrict	Terung/ Eggplant		Tomat/ Tomato		Wortel/ Carrot	
	2020	2021	2020	2021	2020	2021
(1)	(48)	(49)	(50)	(51)	(52)	(53)
Bangkala	144	-	176	254	-	-
Bangkala Barat	85	187	187	171	-	-
Tamalatea	40	190	180	219	-	-
Bontoramba	137	196	203	218	-	-
Binamu	108	-	188	256	-	-
Turatea	90	110	212	212	-	-
Batang	-	-	130	191	-	-
Arungkeke	158	214	-	-	-	-
Tarowang	218	138	172	348	-	-
Kelara	432	100	474	743	-	-
Rumbia	276	309	1 196	1 605	5 100	8 454
Jumlah / Total	1 688	1 444	3 118	4 216	5 100	8 454

Sumber/*Source*: BPS, Statistik Pertanian Hortikultura SPH-SBS, 2021
 BPS-Statistics Indonesia, *Agricultural Statistic for Horticulture SPH-SBS, 2021*

Tabel
Table 5.1.3

**Luas Panen Tanaman Sayuran dan Buah–Buahan Semusim
Menurut Jenis Tanaman di Kabupaten Jeneponto (ha),
2017–2021**
*Harvested Area of Seasonal Vegetables and Fruits by Kind of
Plant in Jeneponto Regency (ha), 2017–2021*

Jenis Tanaman Kind of Plants	2017	2018	2019	2020	2021
(1)	(2)	(3)	(4)	(5)	(6)
Bawang Daun/ <i>Spring Onion</i>	30	29	47	48	53
Bawang Merah/ <i>Shallot</i>	287	271	411	509	571
Bawang Putih/ <i>Garlic</i>	-	-	10	52	-
Bayam/ <i>Spinach</i>	2	1	21	36	32
Buncis/ <i>Bean</i>	23	21	33	31	21
Cabai Besar/ <i>Big Chili</i>	195	200	228	194	229
Cabai Rawit/ <i>Cayenne Pepper</i>	841	949	1 071	912	960
Kacang Panjang/ <i>Long Beans</i>	12	16	19	35	30
Kangkung/ <i>Kale</i>	52	48	98	91	39
Kentang/ <i>Potato</i>	46	42	74	58	81
Ketimun/ <i>Cucumber</i>	31	21	41	25	-
Kubis/ <i>Cabbage</i>	65	84	96	107	132
Labu Siam/ <i>Chayote</i>	26	21	31	29	22
Petsai/Sawi Petsai/ <i>Mustard</i>	51	75	130	208	205
Semangka/ <i>Watermelon</i>	63	51	43	25	42
Terung/ <i>Eggplant</i>	45	25	48	33	28
Tomat/ <i>Tomato</i>	92	53	66	82	82
Wortel/ <i>Carrot</i>	45	32	61	59	97

Sumber/Source: BPS, Statistik Pertanian Hortikultura SPH-SBS, 2021
 BPS-Statistics Indonesia, Agricultural Statistic for Horticulture SPH-SBS, 2021

Tabel
Table 5.1.4

Produksi Tanaman Sayuran dan Buah–Buahan Semusim Menurut Jenis Tanaman di Kabupaten Jeneponto (kuintal), 2017–2021
Production of Seasonal Vegetables and Fruits by Kind of Plant in Jeneponto Regency (quintal), 2017–2021

Jenis Tanaman Kind of Plants	2017	2018	2019	2020	2021
(1)	(2)	(3)	(4)	(5)	(6)
Bawang Daun/ <i>Spring Onion</i>	1 915	1 563	2 732	2 682	2 987
Bawang Merah/ <i>Shallot</i>	22 036	22 493	33 830	42 283	47 773
Bawang Putih/ <i>Garlic</i>	-	-	753	792	-
Bayam/ <i>Spinach</i>	27	17	602	715	1 010
Buncis/ <i>Bean</i>	4 001	605	796	967	1 194
Cabai Besar/ <i>Big Chili</i>	4 664	4 476	5 930	7 118	9 672
Cabai Rawit/ <i>Cayenne Pepper</i>	15 285	17 687	18 562	29 578	30 751
Kacang Panjang/ <i>Long Beans</i>	774	499	697	1 086	1 470
Kangkung/ <i>Kale</i>	1 736	1 057	2 463	2 099	1 209
Kentang/ <i>Potato</i>	4 345	4 591	7 283	5 866	5 828
Ketimun/ <i>Cucumber</i>	5 388	730	1 425	1 218	1 859
Kubis/ <i>Cabbage</i>	4 420	5 965	7 182	8 917	11 289
Labu Siam/ <i>Chayote</i>	3 995	830	772	1 051	1 067
Petsai/ <i>Sawi Petsai/Mustard</i>	3 797	2 888	6 497	9 887	10 365
Semangka/ <i>Watermelon</i>	732	624	665	602	663
Terung/ <i>Eggplant</i>	3 666	617	1 574	1 688	1 444
Tomat/ <i>Tomato</i>	12 008	1 310	1 779	3 118	4 216
Wortel/ <i>Carrot</i>	3 707	2 146	4 956	5 100	8 454

Sumber/Source: BPS, Statistik Pertanian Hortikultura SPH-SBS, 2021
BPS-Statistics Indonesia, Agricultural Statistic for Horticulture SPH-SBS, 2021

Tabel
Table 5.1.5

Luas Panen Tanaman Biofarmaka Menurut Kecamatan dan Jenis Tanaman di Kabupaten Jeneponto (m²), 2020 dan 2021
Harvested Area of Medicinal Plants by Subdistrict and Kind of Plant in Jeneponto Regency (m²), 2020 and 2021

Kecamatan Subdistrict	Jahe Ginger		Laos/Lengkuas Galanga	
	2020	2021	2020	2021
(1)	(2)	(3)	(4)	(5)
Bangkala	-	-	-	-
Bangkala Barat	22 285	24 210	-	-
Tamalatea	-	-	-	-
Bontoramba	-	-	-	-
Binamu	-	-	-	-
Turatea	-	-	-	-
Batang	-	-	-	-
Arungkeke	-	-	-	-
Tarowang	-	-	-	-
Kelara	5 750	21 000	-	-
Rumbia	12 250	30 050	-	-
Jumlah / Total	40 285	75 260	-	-

Lanjutan Tabel/*Continued Table* 5.1.5

Kecamatan Subdistrict	Kencur <i>East Indian Galangal</i>		Kunyit <i>Turmeric</i>	
	2020	2021	2020	2021
(1)	(6)	(7)	(8)	(9)
Bangkala	-	-	-	-
Bangkala Barat	5 000	17 325	10 730	25 930
Tamalatea	-	-	-	-
Bontoramba	-	-	-	-
Binamu	-	-	-	-
Turatea	-	-	-	-
Batang	-	-	-	-
Arungkeke	-	-	-	-
Tarowang	-	-	-	-
Kelara	3 200	9 700	7 500	18 500
Rumbia	8 500	17 700	10 125	22 420
Jumlah / Total	16 700	44 725	28 355	66 850

Sumber/*Source*: BPS, Statistik Pertanian Hortikultura SPH-TBF, 2021
BPS-Statistics Indonesia, Agricultural Statistic for Horticulture SPH-TBF, 2021

Tabel
Table 5.1.6

Produksi Tanaman Biofarmaka Menurut Kecamatan dan Jenis Tanaman di Kabupaten Jeneponto (kg), 2020 dan 2021
Production of Medicinal Plants by Subdistrict and Kind of Plant in Jeneponto Regency (kg), 2020 and 2021

Kecamatan Subdistrict	Jahe Ginger		Laos/Lengkuas Galanga	
	2020	2021	2020	2021
(1)	(2)	(3)	(4)	(5)
Bangkala	-	-	-	-
Bangkala Barat	41 995	36 835	-	-
Tamalatea	-	-	-	-
Bontoramba	-	-	-	-
Binamu	-	-	-	-
Turatea	-	-	-	-
Batang	-	-	-	-
Arungkeke	-	-	-	-
Tarowang	-	-	-	-
Kelara	11 290	38 550	-	-
Rumbia	22 491	50 235	-	-
Jumlah / Total	75 776	125 620	-	-

Lanjutan Tabel/*Continued Table* 5.1.6

Kecamatan Subdistrict	Kencur <i>East Indian Galangal</i>		Kunyit <i>Turmeric</i>	
	2020	2021	2020	2021
(1)	(6)	(7)	(8)	(9)
Bangkala	-	-	-	-
Bangkala Barat	9 835	17 455	21 655	42 977
Tamalatea	-	-	-	-
Bontoramba	-	-	-	-
Binamu	-	-	-	-
Turatea	-	-	-	-
Batang	-	-	-	-
Arungkeke	-	-	-	-
Tarowang	-	-	-	-
Kelara	5 451	14 330	15 472	47 280
Rumbia	15 805	30 893	19 442	42 228
Jumlah / Total	31 091	62 678	56 569	132 485

Sumber/*Source*: BPS, Statistik Pertanian Hortikultura SPH-TBF, 2021
 BPS-Statistics Indonesia, *Agricultural Statistic for Horticulture SPH-TBF, 2021*

Tabel 5.1.7 **Luas Panen Tanaman Biofarmaka Menurut Jenis Tanaman di Kabupaten Jeneponto (m²), 2017-2021**
Harvested Area of Medicinal Plants by Kind of Plant in Jeneponto Regency (m²), 2017-2021

Jenis Tanaman <i>Kind of Plants</i>	2017	2018	2019	2020	2021
(1)	(2)	(3)	(4)	(5)	(6)
Dlingo/Dringo/ <i>Sweet Root/Calamus</i>	-	-	-	-	-
Jahe/ <i>Ginger</i>	-	-	-	40 285	75 260
Kapulaga/ <i>Java Cardamon</i>	-	-	-	-	-
Keji Beling/Kecibeling/ <i>Strobilanthes Crispa</i>	-	-	-	-	-
Kencur/ <i>East Indian Galangal</i>	-	-	-	16 700	44 725
Kunyit/ <i>Turmeric</i>	-	-	-	28 355	66 850
Laos/Lengkuas/ <i>Galanga</i>	-	-	-	-	-
Lempuyang/ <i>Zingiber Aromaticum</i>	-	-	-	-	-
Lidah Buaya/ <i>Oliviera</i>	-	-	-	-	-
Mahkota Dewa/ <i>God's Crown</i>	-	-	-	-	-
Mengkudu/Pace/ <i>Indian Mulberry</i>	-	-	-	-	-
Sambiloto/ <i>King of Bitter</i>	-	-	-	-	-
Temuireng/ <i>Black Turmeric</i>	-	-	-	-	-
Temukunci/ <i>Chinese Keys</i>	-	-	-	-	-
Temulawak/ <i>Java Turmeric</i>	-	-	-	-	-

Sumber/Source: BPS, Statistik Pertanian Hortikultura SPH-TBF, 2021
 BPS-Statistics Indonesia, Agricultural Statistic for Horticulture SPH-TBF, 2021

Tabel
Table 5.1.8**Produksi Tanaman Biofarmaka Menurut Jenis Tanaman di Kabupaten Jeneponto (kg), 2017–2021**
Production of Medicinal Plants by Kind of Plant in Jeneponto Regency (kg), 2017–2021

Jenis Tanaman <i>Kind of Plants</i>	2017	2018	2019	2020	2021
(1)	(2)	(3)	(4)	(5)	(6)
Dlingo/Dringo/ <i>Sweet Root/Calamus</i>	-	-	-	-	-
Jahe/ <i>Ginger</i>	-	-	-	75 776	125 620
Kapulaga/ <i>Java Cardamon</i>	-	-	-	-	-
Keji Beling/Kecibeling/ <i>Strobilanthes Crispa</i>	-	-	-	-	-
Kencur/ <i>East Indian Galangal</i>	-	-	-	31 091	62 678
Kunyit/ <i>Turmeric</i>	-	-	-	56 569	132 485
Laos/Lengkuas/ <i>Galanga</i>	-	-	-	-	-
Lempuyang/ <i>Zingiber Aromaticum</i>	-	-	-	-	-
Lidah Buaya/ <i>Oliviera</i>	-	-	-	-	-
Mahkota Dewa/ <i>God's Crown</i>	-	-	-	-	-
Mengkudu/Pace/ <i>Indian Mulberry</i>	-	-	-	-	-
Sambiloto/ <i>King of Bitter</i>	-	-	-	-	-
Temuireng/ <i>Black Turmeric</i>	-	-	-	-	-
Temukunci/ <i>Chinese Keys</i>	-	-	-	-	-
Temulawak/ <i>Java Turmeric</i>	-	-	-	-	-

Sumber/Source: BPS, Statistik Pertanian Hortikultura SPH-TBF, 2021
 BPS-Statistics Indonesia, *Agricultural Statistic for Horticulture SPH-TBF, 2021*

Tabel 5.1.9 **Luas Panen Tanaman Hias Menurut Kecamatan dan Jenis Tanaman di Kabupaten Jeneponto (m²), 2020 dan 2021**
Table *Harvested Area of Ornamental Plants by Subdistrict and Kind of Plant in Jeneponto Regency (m²), 2020 and 2021*

Kecamatan Subdistrict	Anggrek/ <i>Orchid</i>		Krisan/ <i>Chrysantemum</i>	
	2020	2021	2020	2021
(1)	(2)	(3)	(4)	(5)
Bangkala	-	-	-	-
Bangkala Barat	-	-	-	-
Tamalatea	-	-	-	-
Bontoramba	-	-	-	-
Binamu	-	-	-	-
Turatea	-	-	-	-
Batang	-	-	-	-
Arungkeke	-	-	-	-
Tarowang	-	-	-	-
Kelara	-	-	-	-
Rumbia	-	-	-	-
Jumlah / Total	-	-	-	-

Lanjutan Tabel/*Continued Table* 5.1.9

Kecamatan <i>Subdistrict</i>	Mawar/Rose		Sedap Malam/Tuberose	
	2020	2021	2020	2021
(1)	(6)	(7)	(8)	(9)
Bangkala	-	-	-	-
Bangkala Barat	-	-	-	-
Tamalatea	-	-	-	-
Bontoramba	-	-	-	-
Binamu	-	-	-	-
Turatea	-	-	-	-
Batang	-	-	-	-
Arungkeke	-	-	-	-
Tarowang	-	-	-	-
Kelara	-	-	-	-
Rumbia	-	-	-	-
Jumlah / Total	-	-	-	-

Sumber/*Source*: BPS, Statistik Pertanian Hortikultura SPH-TH, 2021
BPS-Statistics Indonesia, Agricultural Statistic for Horticulture SPH-TH, 2021

Tabel
Table 5.1.10

Produksi Tanaman Hias Menurut Kecamatan dan Jenis Tanaman di Kabupaten Jeneponto (tangkai), 2020 dan 2021

Production of Ornamental Plants by Subdistrict and Kind of Plant in Jeneponto Regency (stalks), 2020 and 2021

Kecamatan Subdistrict	Anggrek/ <i>Orchid</i>		Krisan/ <i>Chrysantemum</i>	
	2020	2021	2020	2021
(1)	(2)	(3)	(4)	(5)
Bangkala	-	-	-	-
Bangkala Barat	-	-	-	-
Tamalatea	-	-	-	-
Bontoramba	-	-	-	-
Binamu	-	-	-	-
Turatea	-	-	-	-
Batang	-	-	-	-
Arungkeke	-	-	-	-
Tarowang	-	-	-	-
Kelara	-	-	-	-
Rumbia	-	-	-	-
Jumlah / Total	-	-	-	-

Lanjutan Tabel/*Continued Table* 5.1.10

Kecamatan <i>Subdistrict</i>	Mawar/Rose		Sedap Malam/Tuberose	
	2020	2021	2020	2021
(1)	(6)	(7)	(8)	(9)
Bangkala	-	-	-	-
Bangkala Barat	-	-	-	-
Tamalatea	-	-	-	-
Bontoramba	-	-	-	-
Binamu	-	-	-	-
Turatea	-	-	-	-
Batang	-	-	-	-
Arungkeke	-	-	-	-
Tarawang	-	-	-	-
Kelara	-	-	-	-
Rumbia	-	-	-	-
Jumlah / Total	-	-	-	-

Sumber/*Source*: BPS, Statistik Pertanian Hortikultura SPH-TH, 2021
BPS-Statistics Indonesia, Agricultural Statistic for Horticulture SPH-TH, 2021

Tabel 5.1.11 **Luas Panen Tanaman Hias Menurut Jenis Tanaman di Kabupaten Jeneponto (m²), 2018-2021**
Table 5.1.11 **Harvested Area of Ornamental Plants by Kind of Plant in Jeneponto Regency (m²), 2018-2021**

Jenis Tanaman <i>Kind of Plants</i>	2018	2019	2020	2021
(1)	(2)	(3)	(4)	(5)
Adenium (Kamboja Jepang)/ <i>Adenium obesum</i>	-	-	-	-
Aglaonema/ <i>Chinese evergreens</i>	-	-	-	-
Anggrek/ <i>Orchid</i>	-	-	-	-
Anthurium Bunga/ <i>Flamingo Lily Flower</i>	-	-	-	-
Anthurium Daun/ <i>Laceleaf</i>	-	-	-	-
Anyelir/ <i>Carnation</i>	-	-	-	-
Caladium/ <i>Heart of Jesus</i>	-	-	-	-
Cordyline/ <i>Cordyline</i>	-	-	-	-
Diffenbachia/ <i>Dumb canes</i>	-	-	-	-
Dracaena/ <i>Dracaena</i>	-	-	-	-
Euphorbia/ <i>Spurges</i>	-	-	-	-
Gladiol/ <i>Gladiol</i>	-	-	-	-
Herbras/ <i>Gerbera</i>	-	-	-	-
Krisan/ <i>Chrysantemum</i>	-	-	-	-
Mawar/ <i>Rose</i>	-	-	-	-

Sumber/Source: BPS, Statistik Pertanian Hortikultura SPH-TH, 2021
 BPS-Statistics Indonesia, Agricultural Statistic for Horticulture SPH-TH, 2021

Tabel 5.1.12 **Produksi Tanaman Hias Menurut Jenis Tanaman di Kabupaten Jeneponto (tangkai), 2018-2021**
Table 5.1.12 **Production of Ornamental Plants by Kind of Plant in Jeneponto Regency (stalks), 2018-2021**

Jenis Tanaman Kind of Plants	2018	2019	2020	2021
(1)	(2)	(3)	(4)	(5)
Adenium (Kamboja Jepang)/ <i>Adenium obesum</i>	-	-	-	-
Aglaonema/ <i>Chinese evergreens</i>	-	-	-	-
Anggrek/ <i>Orchid</i>	-	-	-	-
Anthurium Bunga/ <i>Flamingo Lily Flower</i>	-	-	-	-
Anthurium Daun/ <i>Laceleaf</i>	-	-	-	-
Anyelir/ <i>Carnation</i>	-	-	-	-
Caladium/ <i>Heart of Jesus</i>	-	-	-	-
Cordyline/ <i>Cordyline</i>	-	-	-	-
Diffenbachia/ <i>Dumb canes</i>	-	-	-	-
Dracaena/ <i>Dracaena</i>	-	-	-	-
Euphorbia/ <i>Spurges</i>	-	-	-	-
Gladiol/ <i>Gladiol</i>	-	-	-	-
Herbras/ <i>Gerbera</i>	-	-	-	-
Krisan/ <i>Chrysantemum</i>	-	-	-	-
Mawar/ <i>Rose</i>	-	-	-	-

Sumber/Source: BPS, Statistik Pertanian Hortikultura SPH-TH, 2021
 BPS-Statistics Indonesia, Agricultural Statistic for Horticulture SPH-TH, 2021

Tabel
Table 5.1.13

Produksi Buah-buahan Menurut Kecamatan dan Jenis Tanaman di Kabupaten Jeneponto (kuintal), 2020 dan 2021

Production of Fruits by Subdistrict and Kind of Plant in Jeneponto Regency (quintal), 2020 and 2021

Kecamatan Subdistrict	Alpukat Avocado		Anggur Grape	
	2020	2021	2020	2021
(1)	(2)	(3)	(4)	(5)
Bangkala	-	-	-	-
Bangkala Barat	-	-	-	-
Tamalatea	-	-	-	-
Bontoramba	-	-	-	-
Binamu	-	-	-	-
Turatea	-	-	-	-
Batang	-	-	-	-
Arungkeke	-	-	-	-
Tarowang	-	-	-	-
Kelara	102	99	-	-
Rumbia	3 150	3 312	-	-
Jumlah / Total	3 252	3 411	-	-

Lanjutan Tabel/*Continued Table* 5.1.13

Kecamatan <i>Subdistrict</i>	Apel <i>Apple</i>		Belimbing <i>Star Fruit</i>	
	2020	2021	2020	2021
(1)	(6)	(7)	(8)	(9)
Bangkala	-	-	-	-
Bangkala Barat	-	-	-	-
Tamalatea	-	-	-	-
Bontoramba	-	-	-	-
Binamu	-	-	-	-
Turatea	-	-	-	-
Batang	-	-	-	-
Arungkeke	-	-	-	-
Tarowang	-	-	-	-
Kelara	-	-	-	-
Rumbia	-	-	-	-
Jumlah / Total	-	-	-	-

Lanjutan Tabel/*Continued Table* 5.1.13

Kecamatan <i>Subdistrict</i>	Duku/Langsat/Kokosan <i>Duku</i>		Durian <i>Durian</i>	
	2020	2021	2020	2021
(1)	(10)	(11)	(12)	(13)
Bangkala	-	-	-	-
Bangkala Barat	-	-	-	-
Tamalatea	-	-	-	-
Bontoramba	-	-	-	-
Binamu	-	-	-	-
Turatea	-	-	-	-
Batang	-	-	-	-
Arungkeke	-	-	-	-
Tarowang	-	-	16	-
Kelara	5	-	67	-
Rumbia	62	12	442	88
Jumlah / Total	67	12	525	88

Lanjutan Tabel/*Continued Table* 5.1.13

Kecamatan <i>Subdistrict</i>	Jambu Air <i>Water Apple</i>		Jambu Biji <i>Guava</i>	
	2020	2021	2020	2021
(1)	(14)	(15)	(16)	(17)
Bangkala	-	-	-	-
Bangkala Barat	-	-	155	32
Tamalatea	-	-	-	-
Bontoramba	-	-	83	64
Binamu	11	6	21	20
Turatea	19	20	151	137
Batang	-	-	14	17
Arungkeke	-	-	-	-
Tarowang	-	-	4	-
Kelara	10	-	72	1 009
Rumbia	9	7	-	-
Jumlah / Total	49	33	500	1 281

Lanjutan Tabel/*Continued Table* 5.1.13

Kecamatan <i>Subdistrict</i>	Jengkol <i>Jengkol</i>		Jeruk Besar <i>Pomelo</i>	
	2020	2021	2020	2021
(1)	(18)	(19)	(20)	(21)
Bangkala	-	-	-	-
Bangkala Barat	-	-	-	-
Tamalatea	-	-	-	-
Bontoramba	-	-	-	-
Binamu	-	-	-	-
Turatea	-	-	-	-
Batang	-	-	-	-
Arungkeke	-	-	-	-
Tarowang	-	-	-	-
Kelara	-	-	-	-
Rumbia	-	-	56	-
Jumlah / Total	-	-	56	-

Lanjutan Tabel/*Continued Table* 5.1.13

Kecamatan <i>Subdistrict</i>	Jeruk Siam/Kepron <i>Orange/Tangerine</i>		Mangga <i>Mango</i>	
	2020	2021	2020	2021
(1)	(22)	(23)	(24)	(25)
Bangkala	4	6	14 613	10 308
Bangkala Barat	-	-	5 664	4 881
Tamalatea	-	-	5 268	3 647
Bontoramba	-	-	1 618	1 552
Binamu	22	11	11 646	7 309
Turatea	-	-	2 312	2 449
Batang	-	-	882	675
Arungkeke	-	-	1 325	816
Tarowang	467	643	1 883	1 257
Kelara	518	142	9 690	7 835
Rumbia	-	-	11 137	8 582
Jumlah / Total	1 011	802	66 038	49 311

Lanjutan Tabel/*Continued Table* 5.1.13

Kecamatan <i>Subdistrict</i>	Manggis <i>Mangosteen</i>		Markisa/Konyal <i>Passion Fruit</i>	
	2020	2021	2020	2021
(1)	(26)	(27)	(28)	(29)
Bangkala	-	-	-	-
Bangkala Barat	-	-	-	-
Tamalatea	-	-	5	-
Bontoramba	-	-	17	-
Binamu	-	-	38	-
Turatea	-	-	31	-
Batang	-	-	-	-
Arungkeke	-	-	-	-
Tarowang	-	-	25	-
Kelara	-	-	1 153	-
Rumbia	-	-	1 169	-
Jumlah / Total	-	-	2 438	-

Lanjutan Tabel/*Continued Table* 5.1.13

Kecamatan <i>Subdistrict</i>	Melinjo <i>Gnetum/Melinjo</i>		Nangka/Cempedak <i>Jackfruit</i>	
	2020	2021	2020	2021
(1)	(30)	(31)	(32)	(33)
Bangkala	-	-	225	238
Bangkala Barat	-	-	650	540
Tamalatea	-	-	-	-
Bontoramba	-	-	127	119
Binamu	-	-	239	178
Turatea	-	-	74	78
Batang	-	-	353	229
Arungkeke	-	-	-	-
Tarawang	-	-	184	160
Kelara	-	-	2 236	2 187
Rumbia	-	-	3 009	3 549
Jumlah / Total	-	-	7 097	7 277

Lanjutan Tabel/*Continued Table* 5.1.13

Kecamatan <i>Subdistrict</i>	Nanas <i>Pineapple</i>		Pepaya <i>Papaya</i>	
	2020	2021	2020	2021
(1)	(34)	(35)	(36)	(37)
Bangkala	-	-	-	-
Bangkala Barat	23	27	466	349
Tamalatea	-	-	-	-
Bontoramba	-	-	-	-
Binamu	-	-	58	58
Turatea	-	-	215	164
Batang	-	-	49	43
Arungkeke	-	-	18	14
Tarawang	16	16	18	12
Kelara	8	21	775	849
Rumbia	-	-	178	201
Jumlah / Total	47	64	1 777	1 692

Lanjutan Tabel/*Continued Table* 5.1.13

Kecamatan <i>Subdistrict</i>	Petai <i>Twisted Cluster</i>		Pisang <i>Banana</i>	
	2020	2021	2020	2021
(1)	(38)	(39)	(40)	(41)
Bangkala	-	-	4 016	3 021
Bangkala Barat	-	-	3 520	3 997
Tamalatea	-	-	1 816	2 642
Bontoramba	-	-	473	463
Binamu	-	-	174	296
Turatea	-	-	2 069	1 777
Batang	-	-	493	421
Arungkeke	-	-	461	462
Tarowang	-	-	125	169
Kelara	172	208	7 245	7 445
Rumbia	135	119	7 535	6 792
Jumlah / Total	307	328	27 927	27 487

Lanjutan Tabel/*Continued Table* 5.1.13

Kecamatan <i>Subdistrict</i>	Rambutan <i>Rambutan</i>		Salak <i>Snakefruit</i>		Sawo/Sapodilla <i>Sawo</i>	
	2020	2021	2020	2021	2020	2021
(1)	(42)	(43)	(44)	(45)	(46)	(47)
Bangkala	-	-	-	-	-	-
Bangkala Barat	-	-	-	-	-	-
Tamalatea	-	-	-	-	-	-
Bontoramba	-	-	-	-	-	-
Binamu	-	-	-	-	-	-
Turatea	-	-	-	-	-	-
Batang	-	-	-	-	-	-
Arungkeke	-	-	-	-	-	-
Tarowang	14	-	-	-	-	-
Kelara	-	-	-	-	-	-
Rumbia	282	47	-	-	-	-
Jumlah / Total	296	47	-	-	-	-

Lanjutan Tabel/*Continued Table* 5.1.13

Kecamatan <i>Subdistrict</i>	Sirsak <i>Soursop</i>		Sukun <i>Breadfruit</i>	
	2020	2021	2020	2021
(1)	(48)	(49)	(50)	(51)
Bangkala	550	641	220	203
Bangkala Barat	112	136	649	593
Tamalatea	420	363	113	71
Bontoramba	217	248	-	21
Binamu	-	-	135	111
Turatea	-	-	-	-
Batang	111	138	19	10
Arungkeke	-	-	219	200
Tarowang	86	94	-	-
Kelara	264	284	60	50
Rumbia	152	201	915	773
Jumlah / Total	1 912	2 104	2 330	2 033

Sumber/*Source*: BPS, Statistik Pertanian Hortikultura SPH-BST, 2021
BPS-Statistics Indonesia, Agricultural Statistic for Horticulture SPH-BST, 2021

Tabel
Table 5.1.14

Produksi Buah–Buahan dan Sayuran Tahunan Menurut Jenis Tanaman di Kabupaten Jeneponto (kuintal), 2019–2021
Production of Annual Fruits and Vegetables by Kind of Plant in Jeneponto Regency (quintal), 2019-2021

Jenis Tanaman <i>Kind of Plants</i>	2019	2020	2021
(1)	(2)	(3)	(4)
Alpukat/ <i>Avocado</i>	3 238	3 252	3 411
Anggur/ <i>Grape</i>	-	-	-
Apel/ <i>Apple</i>	-	-	-
Duku/Langsar/Kokosan/ <i>Duku</i>	84	67	12
Durian/ <i>Durian</i>	507	525	88
Jambu Air/ <i>Water Apple</i>	52	49	33
Jambu Biji/ <i>Guava</i>	394	500	1 281
Jengkol/ <i>Jengkol</i>	-	-	-
Jeruk Besar/ <i>Pomelo</i>	92	56	-
Jeruk Siam/Keprook/ <i>Orange/Tangerine</i>	630	1 011	802
Mangga/ <i>Mango</i>	66 353	66 038	49 311
Markisa/Konyal/ <i>Passion fruit</i>	2 497	2 438	-
Melinjor/ <i>Gnetum/Melinjo</i>	-	-	-
Nangka/Cempedak/ <i>Jackfruit</i>	6 827	7 097	7 277
Nenas/ <i>Pineapple</i>	60	47	64
Pepaya/ <i>Papaya</i>	2 023	1 777	1 692
Petai/ <i>Twisted Cluster Bean</i>	526	307	328
Pisang/ <i>Banana</i>	27 249	27 927	27 487
Rambutan/ <i>Rambutan</i>	485	296	47
Sirsak/ <i>Soursop</i>	1 563	1 912	2 104
Sukun/ <i>Breadfruit</i>	2 642	2 330	2 033

Sumber/Source: BPS, Statistik Pertanian Hortikultura SPH-BST, 2021
 BPS-Statistics Indonesia, Agricultural Statistic for Horticulture SPH-BST, 2021

Tabel 5.1.15 Jumlah Pohon dan Produksi Buah-Buahan Menurut Jenisnya di Kabupaten Jeneponto, 2021
Number of Tree and Production of Fruits by Kind of Fruits in Jeneponto Regency, 2021

Jenis Tanaman <i>Kind of Plants</i>	Jumlah Pohon <i>Number of Trees</i>	Jumlah Pohon Berproduksi <i>Number of Trees Which Are Produced</i>	Produksi (Kuintal) <i>Production (Quintal)</i>
(1)	(2)	(3)	(4)
Alpokot <i>Avocado</i>	21 212	11 276	3 411,10
Mangga <i>Mango</i>	441 136	100 491	49 311,26
Jeruk Besar <i>Pamelo</i>	-	-	-
Jeruk Siam/ Keprok <i>Siam Orange</i>	37 554	5 150	802
Jambu biji <i>Guava</i>	29 848	1 534	322,31
Pepaya <i>Papaya</i>	16 554	6 145	1 691,57
Sirsak <i>Soursop</i>	36 159	9 126	2 041,06
Pisang <i>Banana</i>	347 680	66 271	27 486,58
Nenas <i>Pineapple</i>	3 048	796	63,97
Nangka <i>Jackfruit</i>	67 730	13 905	7 276,68

Sumber/Source: BPS, Statistik Pertanian Hortikultura SPH-BST, 2021
 BPS-Statistics Indonesia, Agricultural Statistic for Horticulture SPH-BST, 2021

**5.2 PERKEBUNAN
ESTATE CROPS**

Tabel 5.2.1 Luas Areal Tanaman Perkebunan Menurut Kecamatan dan Jenis Tanaman di Kabupaten Jeneponto (ha), 2020 dan 2021
Planted Area of Estate Crops by Subdistrict and Type of Crops in Jeneponto Regency (ha), 2020 and 2021

Kecamatan Subdistrict	Kapok Kapok		Kelapa Coconut	
	2020	2021	2020	2021
(1)	(2)	(3)	(4)	(5)
Bangkala	105,00	105,00	886,00	733,00
Bangkala Barat	140,00	140,20	316,00	254,25
Tamalatea	105,75	105,75	805,00	782,10
Bontoramba	105,00	105,50	259,00	260,00
Binamu	13,00	23,00	1.033,00	1.233,00
Turatea	33,50	33,50	113,00	113,95
Batang	609,25	609,25	238,00	278,50
Arungkeke	12,00	12,00	1.323,00	1.388,25
Tarowang	120,45	120,25	500,00	528,00
Kelara	155,75	155,75	100,00	118,00
Rumbia	173,80	173,80	0,00	29,70
Jumlah / Total	1 573,50	1 584,00	5 573,00	5 718,75

Lanjutan Tabel/*Continued Table* 5.2.1

Kecamatan <i>Subdistrict</i>	Kopi Arabika <i>Arabica Coffee</i>		Cengkeh <i>Clove</i>	
	2020	2021	2020	2021
(1)	(6)	(7)	(8)	(9)
Bangkala	15,00	15,00	–	–
Bangkala Barat	55,00	55,00	–	–
Tamalatea	–	–	–	–
Bontoramba	–	–	–	–
Binamu	–	–	–	–
Turatea	–	–	–	–
Batang	–	–	–	–
Arungkeke	–	–	–	–
Tarowang	–	–	–	–
Kelara	119,00	119,00	57,00	92,00
Rumbia	2 318,00	2 418,00	144,00	226,50
Jumlah / Total	2 507,00	2 607,00	201,00	318,50

Lanjutan Tabel/*Continued Table 5.2.1*

Kecamatan <i>Subdistrict</i>	Kakao <i>Cocoa</i>		Jambu Mete <i>Cashew</i>	
	2020	2021	2020	2021
(1)	(10)	(11)	(12)	(13)
Bangkala	13,00	11,00	888,00	929,00
Bangkala Barat	10,00	8,00	520,00	545,00
Tamalatea	–	–	60,00	60,00
Bontoramba	–	–	148,00	148,00
Binamu	–	–	32,00	31,00
Turatea	–	–	282,00	282,00
Batang	–	–	87,00	86,00
Arungkeke	–	–	4,00	3,00
Tarowang	–	–	–	60,00
Kelara	21,00	16,00	283,00	308,00
Rumbia	109,00	118,00	346,50	347,00
Jumlah / Total	153,00	153,00	2 650,50	2 799,00

Lanjutan Tabel/*Continued Table 5.2.1*

Kecamatan Subdistrict	Siwalan Runoff		Tembakau Tobacco		Kemiri Candlenut	
	2020	2021	2020	2021	2020	2021
(1)	(14)	(15)	(16)	(17)	(18)	(19)
Bangkala	97,50	78,50	–	–	6,00	6,00
Bangkala Barat	93,00	57,50	–	–	7,50	7,50
Tamalatea	120,00	65,50	–	–	–	–
Bontoramba	50,00	33,50	–	–	–	–
Binamu	50,00	58,25	–	–	–	–
Turatea	31,00	18,75	–	–	–	–
Batang	41,50	41,50	–	–	–	–
Arungkeke	20,00	15,50	–	–	–	–
Tarowang	30,00	51,00	–	–	–	–
Kelara	0,00	31,00	–	–	24,50	24,50
Rumbia	0,00	11,00	–	–	147,00	147,00
Jumlah / Total	533,00	462,00	–	–	185,00	185,00

Sumber/*Source*: Dinas Pertanian Bidang Perkebunan Kabupaten Jeneponto, 2021
Department of Agriculture, Plantation Sector of Jeneponto Regency, 2021

Tabel
Table 5.2.2

Produksi Perkebunan Menurut Kecamatan dan Jenis Tanaman di Kabupaten Jeneponto (ton), 2020 dan 2021
Production of Estate by Subdistrict and Type of Crops in Jeneponto Regency (ton), 2020 and 2021

Kecamatan Subdistrict	Kapok Kapok		Kelapa Coconut	
	2020	2021	2020	2021
(1)	(2)	(3)	(4)	(5)
Bangkala	0,92	0,54	273,00	28,08
Bangkala Barat	1,84	1,01	89,00	8,89
Tamalatea	1,61	0,90	278,00	28,80
Bontoramba	1,61	1,18	83,00	8,60
Binamu	0,30	0,18	371,00	41,97
Turatea	0,02	0,26	32,30	3,37
Batang	10,35	8,80	88,00	8,76
Arungkeke	0,28	2,00	187,00	44,73
Tarowang	1,84	1,20	173,00	17,28
Kelara	3,45	1,71	19,00	4,00
Rumbia	0,25	0,17	–	0,57
Jumlah / Total	22,47	17,95	1 593,30	195,05

Lanjutan Tabel/*Continued Table* 5.2.2

Kecamatan <i>Subdistrict</i>	Kopi Arabika <i>Arabica Coffee</i>		Cengkeh <i>Clove</i>	
	2020	2021	2020	2021
(1)	(6)	(7)	(8)	(9)
Bangkala	–	–	–	–
Bangkala Barat	–	–	–	–
Tamalatea	–	–	–	–
Bontoramba	–	–	–	–
Binamu	–	–	–	–
Turatea	–	–	–	–
Batang	–	–	–	–
Arungkeke	–	–	–	–
Tarowang	–	–	–	–
Kelara	26,40	28,40	17,35	17,35
Rumbia	773,60	815,90	39,65	42,00
Jumlah / Total	800,00	844,30	57,00	59,35

Lanjutan Tabel/*Continued Table 5.2.2*

Kecamatan <i>Subdistrict</i>	Kakao <i>Cocoa</i>		Jambu Mete <i>Cashew</i>	
	2020	2021	2020	2021
(1)	(10)	(11)	(12)	(13)
Bangkala	3,50	0,84	145,20	145,60
Bangkala Barat	2,60	0,46	110,00	95,00
Tamalatea	–	–	10,45	10,26
Bontoramba	–	–	27,50	18,90
Binamu	–	–	2,19	1,00
Turatea	–	–	62,15	18,90
Batang	–	–	14,58	14,58
Arungkeke	–	–	–	–
Tarowang	–	–	–	–
Kelara	5,90	2,07	55,00	55,00
Rumbia	21,20	17,50	69,30	69,30
Jumlah / Total	33,20	20,87	496,37	428,54

Lanjutan Tabel/*Continued Table 5.2.2*

Kecamatan <i>Subdistrict</i>	Siwalan <i>Runoff</i>		Tembakau <i>Tobacco</i>		Kemiri <i>Candlenut</i>	
	2020	2021	2020	2021	2020	2021
(1)	(14)	(15)	(16)	(17)	(18)	(19)
Bangkala	16,00	12,19	–	–	–	0,25
Bangkala Barat	17,00	8,40	–	–	0,20	0,01
Tamalatea	233,00	9,43	–	–	–	–
Bontoramba	6,00	4,60	–	–	–	–
Binamu	9,00	10,41	–	–	–	–
Turatea	5,00	2,24	–	–	–	–
Batang	6,00	6,46	–	–	–	–
Arungkeke	3,00	1,86	–	–	–	–
Tarowang	4,00	73,39	–	–	–	–
Kelara	–	4,83	–	–	1,00	0,17
Rumbia	–	0,23	–	–	1,00	2,03
Jumlah / Total	299,00	134,05	–	–	2,20	2,45

Sumber/*Source*: Dinas Pertanian, Bidang Perkebunan Kabupaten Jeneponto, 2021
Department of Agriculture, Plantation Sector of Jeneponto Regency, 2021

Tabel 5.2.3 **Banyaknya Petani Tanaman Perkebunan Rakyat Per Komoditas di Kabupaten Jeneponto, 2021**
Number of Small Estate Farmer by Commodity in Jeneponto Regency, 2021

Komoditas Commodity	Jumlah Petani Perkebunan (KK) Total of Small Estate Farmer	
	Pemilik Owner	BMU BMU
(1)	(2)	(3)
Kelapa Dalam / <i>Coconut</i>	13 112	2,00
Kelapa Genjah / <i>Early Coconut</i>	586	2,00
Kopi Arabika / <i>Arabica Coffee</i>	2 165	2,00
Kakao / <i>Cocoa</i>	426	2,00
Cengkeh / <i>Clove</i>	768	2,00
Lada / <i>Pepper</i>	60	2,00
Jambu Mete / <i>Cashew</i>	4 244	2,00
Kapok / <i>Kapok</i>	2 390	2,00
Pala / <i>Nutmeg</i>	703	2,00
Kemiri / <i>Candlenut</i>	585	2,00
Siwalan / <i>Runoff</i>	831	2,00
Jumlah / Total	25 870	0,00

Sumber/Source: Dinas Pertanian, Bidang Perkebunan Kabupaten Jeneponto, 2021
 Department of Agriculture, Plantation Sector of Jeneponto Regency, 2021

5.3 PERTANIAN, KEHUTANAN, PETERNAKAN, DAN PERIKANAN AGRICULTURE, FORESTRY, LIVESTOCK, AND FISHERY

Tabel 5.3.1 Luas Tanam, Luas Panen, Produksi, dan Rata-Rata Produksi Padi Sawah Menurut Kecamatan di Kabupaten Jeneponto, 2021
Planted Area, Harvested Area, Production, and Average Production of Rice Fields by Subdistricts in Jeneponto Regency, 2021

Kecamatan Subdistrict	Luas Tanam (ha) Planted Area	Luas Panen (ha) Harvested Area	Produksi (ton) Production	Produktivitas (ton/ha) Productivity
(1)	(2)	(3)	(4)	(5)
Bangkala	2 861,3	2 765	14 986,30	5,42
Bangkala Barat	6 220,7	5 960	32 482,00	5,45
Tamalatea	1 399,7	1 248	6 826,56	5,47
Bontoramba	3 652,5	3 362	18 423,76	5,48
Binamu	3 238,5	2 837	15 404,91	5,43
Turatea	5 445,9	5 044	27 338,48	5,42
Batang	2 142,6	2 128	11 555,04	5,43
Arungkeke	2 131,9	1 865	10 201,55	5,47
Tarawang	2 470,5	2 397	12 823,95	5,35
Kelara	2 505,3	2 483	13 135,07	5,29
Rumbia	3 063,4	2 694	14 412,90	5,35
Jumlah / Total	35 132,3	32 783	177 590,52	5,42

Sumber/Source: Dinas Pertanian Kabupaten Jeneponto, 2021
Agriculture Office of Jeneponto Regency, 2021

Tabel
Table 5.3.2

Luas Tanam, Luas Panen, Produksi, dan Rata-Rata Produksi Padi Ladang Menurut Kecamatan di Kabupaten Jeneponto, 2021
Planted Area, Harvested Area, Production, and Average Production of Dry Land Rice by Subdistricts in Jeneponto Regency, 2021

Kecamatan Subdistrict	Luas Tanam (ha) Planted Area	Luas Panen (ha) Harvested Area	Produksi (ton) Production	Produktivitas (ton/ha) Productivity
(1)	(2)	(3)	(4)	(5)
Bangkala	775	775	4 161,75	5,37
Bangkala Barat	1 820	1 820	9 900,80	5,44
Tamalatea	-	-	-	-
Bontoramba	-	-	-	-
Binamu	-	-	-	-
Turatea	-	-	-	-
Batang	-	-	-	-
Arungkeke	-	-	-	-
Tarowang	-	-	-	-
Kelara	-	-	-	-
Rumbia	-	-	-	-
Jumlah / Total	2 595	2 595	14 062,55	5,42

Sumber/Source: Dinas Pertanian Kabupaten Jeneponto, 2021
Agriculture Office of Jeneponto Regency, 2021

Tabel
Table 5.3.3

Luas Tanam, Luas Panen, Produksi, dan Rata-Rata Produksi Jagung Menurut Kecamatan di Kabupaten Jeneponto, 2021
Planted Area, Harvested Area, Production, and Average Production of Corn by Subdistricts in Jeneponto Regency, 2021

Kecamatan Subdistrict	Luas Tanam (ha) Planted Area	Luas Panen (ha) Harvested Area	Produksi (ton) Production	Produktivitas (ton/ha) Productivity
(1)	(2)	(3)	(4)	(5)
Bangkala	9 845,50	9 572,50	70 357,88	7,35
Bangkala Barat	12 346,70	12 297,50	92 477,20	7,52
Tamalatea	4 613,10	4 028,90	30 216,75	7,50
Bontoramba	6 383,00	8 235,80	61 356,71	7,45
Binamu	5 303,00	5 331,30	39 878,12	7,48
Turatea	6 288,60	4 948,70	36 867,82	7,45
Batang	3 843,60	3 235,80	24 753,87	7,65
Arungkeke	3 627,30	2 997,50	22 301,40	7,44
Tarowang	4 712,00	3 422,00	25 014,82	7,31
Kelara	5 920,80	4 591,90	34 714,76	7,56
Rumbia	9 853,70	6 458,60	47 147,78	7,30
Jumlah / Total	72 737,30	65 120,50	485 087,11	7,45

Sumber/Source: Dinas Pertanian Kabupaten Jeneponto, 2021
Agriculture Office of Jeneponto Regency, 2021

Tabel
Table 5.3.4

Luas Tanam, Luas Panen, Produksi, dan Rata-Rata Produksi Ubi Jalar Menurut Kecamatan di Kabupaten Jeneponto, 2021
Planted Area, Harvested Area, Production, and Average Production of Sweet Potatos by Subdistricts in Jeneponto Regency, 2021

Kecamatan Subdistrict	Luas Tanam (ha) Planted Area	Luas Panen (ha) Harvested Area	Produksi (ton) Production	Produktivitas (ton/ha) Productivity
(1)	(2)	(3)	(4)	(5)
Bangkala	43,00	33,00	404,58	12,26
Bangkala Barat	98,00	71,00	883,24	12,44
Tamalatea	16,00	13,00	163,41	12,57
Bontoramba	18,00	13,00	158,99	12,23
Binamu	28,00	21,00	263,34	12,54
Turatea	-	-	-	-
Batang	-	-	-	-
Arungkeke	-	-	-	-
Tarawang	2,00	2,00	24,24	12,12
Kelara	27,00	7,00	86,80	12,40
Rumbia	105,00	95,00	1151,40	12,12
Jumlah / Total	337,00	255,00	3136,00	12,30

Sumber/Source: Dinas Pertanian Kabupaten Jeneponto, 2021
Agriculture Office of Jeneponto Regency, 2021

Tabel
Table 5.3.5**Luas Tanam, Luas Panen, Produksi, dan Rata-Rata Produksi Ubi Kayu Menurut Kecamatan di Kabupaten Jeneponto, 2021**
Planted Area, Harvested Area, Production, and Average Production of Cassava by Subdistricts in Jeneponto Regency, 2021

Kecamatan Subdistrict	Luas Tanam (ha) Planted Area	Luas Panen (ha) Harvested Area	Produksi (ton) Production	Produktivitas (ton/ha) Productivity
(1)	(2)	(3)	(4)	(5)
Bangkala	50,00	50,00	1 004,50	20,09
Bangkala Barat	225,00	155,00	3 258,10	21,02
Tamalatea	15,00	15,00	319,80	21,32
Bontoramba	3,00	3,00	63,15	21,05
Binamu	20,00	10,00	211,50	21,15
Turatea	30,00	30,00	637,50	21,25
Batang	5,00	5,00	105,50	21,10
Arungkeke	5,00	5,00	100,85	20,17
Tarowang	10,00	10,00	211,40	21,14
Kelara	150,00	150,00	3 322,50	22,15
Rumbia	55,00	55,00	1 100,00	20,00
Jumlah / Total	568,00	488,00	10 334,80	21,18

Sumber/Source: Dinas Pertanian Kabupaten Jeneponto, 2021
Agriculture Office of Jeneponto Regency, 2021

Tabel
Table 5.3.6

**Luas Tanam, Luas Panen, Produksi, dan Rata-Rata
Produksi Kacang Tanah Menurut Kecamatan di Kabupaten
Jeneponto, 2021**
*Planted Area, Harvested Area, Production, and Average
Production of Peanut by Subdistricts in Jeneponto Regency,
2021*

Kecamatan Subdistrict	Luas Tanam (ha) Planted Area	Luas Panen (ha) Harvested Area	Produksi (ton) Production	Produktivitas (ton/ha) Productivity
(1)	(2)	(3)	(4)	(5)
Bangkala	20,00	35,00	43,75	1,25
Bangkala Barat	309,00	316,00	391,84	1,24
Tamalatea	86,00	91,00	101,92	1,12
Bontoramba	51,00	56,90	65,44	1,15
Binamu	116,00	116,00	145,00	1,25
Turatea	34,80	34,00	40,80	1,20
Batang	15,00	20,00	25,60	1,28
Arungkeke	10,00	20,00	23,00	1,15
Tarowang	19,00	19,00	23,56	1,24
Kelara	291,00	163,00	203,75	1,25
Rumbia	20,00	20,00	23,00	1,15
Jumlah / Total	971,80	890,90	1 087,66	1,22

Sumber/Source: Dinas Pertanian Kabupaten Jeneponto, 2021
Agriculture Office of Jeneponto Regency, 2021

Tabel
Table 5.3.7**Luas Tanam, Luas Panen, Produksi, dan Rata-Rata Produksi Kedelai Menurut Kecamatan di Kabupaten Jeneponto, 2021**
Planted Area, Harvested Area, Production, and Average Production of Soybeans by Subdistricts in Jeneponto Regency, 2021

Kecamatan Subdistrict	Luas Tanam (ha) Planted Area	Luas Panen (ha) Harvested Area	Produksi (ton) Production	Produktivitas (ton/ha) Productivity
(1)	(2)	(3)	(4)	(5)
Bangkala	280,00	135,00	189,00	1,40
Bangkala Barat	50,00	50,00	67,50	1,35
Tamalatea	250,00	200,00	290,00	1,45
Bontoramba	220,00	110,00	143,00	1,30
Binamu	160,00	-	-	-
Turatea	-	-	-	-
Batang	60,00	40,00	51,60	1,29
Arungkeke	-	-	-	-
Tarowang	-	-	-	-
Kelara	-	-	-	-
Rumbia	-	-	-	-
Jumlah / Total	1 020,00	535,00	741,10	1,39

Sumber/Source: Dinas Pertanian Kabupaten Jeneponto, 2021
Agriculture Office of Jeneponto Regency, 2021

Tabel 5.3.8 Luas Tanam, Luas Panen, Produksi, dan Rata-Rata Produksi Kacang Hijau Menurut Kecamatan di Kabupaten Jeneponto, 2021
Planted Area, Harvested Area, Production, and Average Production of Green Beans by Subdistricts in Jeneponto Regency, 2021

Kecamatan Subdistrict	Luas Tanam (ha) Planted Area	Luas Panen (ha) Harvested Area	Produksi (ton) Production	Produktivitas (ton/ha) Productivity
(1)	(2)	(3)	(4)	(5)
Bangkala	81,70	81,80	98,16	1,20
Bangkala Barat	342,60	347,60	434,50	1,25
Tamalatea	114,00	104,00	120,64	1,16
Bontoramba	215,00	215,00	247,25	1,15
Binamu	29,60	29,60	35,52	1,20
Turatea	345,00	345,00	414,00	1,20
Batang	275,00	270,60	330,13	1,22
Arungkeke	349,00	354,30	435,79	1,23
Tarowang	370,70	360,70	458,09	1,27
Kelara	160,00	170,00	212,50	1,25
Rumbia	-	-	-	-
Jumlah / Total	2 282,60	2 278,60	2 786,58	1,22

Sumber/Source: Dinas Pertanian Kabupaten Jeneponto, 2021
Agriculture Office of Jeneponto Regency, 2021

Tabel
Table 5.3.9**Luas Lahan Sawah Menurut Jenis Pengairan di Kabupaten Jeneponto (Ha), 2021**
Rice Field Area by Type of Irrigation in Jeneponto Regency (Ha), 2021

Jenis Pengairan <i>Type of Irrigation</i>	Ditanami Padi <i>Rice Planted</i>			Jumlah (ha) <i>Total</i>
	Satu Kali <i>Once</i>	Dua Kali <i>Twice</i>	Tiga Kali <i>Three Times</i>	
(1)	(2)	(3)	(4)	(5)
Irigasi	5 058	8 122	16	13 196
Tadah Hujan	12 367	433	0	12 800
Rawa Pasang Surut	0	0	0	0
Rawa Lebak	0	0	0	0
Jumlah / Total	17 425	8 555	16	25 996

Sumber/Source: Dinas Pertanian Kabupaten Jeneponto, 2021
Agriculture Office of Jeneponto Regency, 2021

Tabel 5.3.10 **Luas Lahan Menurut Penggunaannya di Kabupaten Jeneponto (Ha), 2021**
Table 5.3.10 **Area by Its Use in Jeneponto Regency (Ha), 2021**

Penggunaan Lahan <i>Land Used</i>	Luas Lahan (ha) <i>Area</i>
(1)	(2)
Lahan Sawah	25 996
Lahan Pertanian Bukan Sawah	43 587
- Tegal/Kebun	27 359
- Ladang/Huma	725
- Perkebunan	1 446
- Hutan Rakyat	1 685
- Padang Penggembalaan/ Padang Rumput	70
- Hutan Negara	9 920
- Sementara Tidak Diusahakan	80
- Lainnya	2 302
Lahan Bukan Pertanian	5 396
Jumlah / Total	74 979

Sumber/Source: Dinas Pertanian Kabupaten Jeneponto, 2021
 Agriculture Office of Jeneponto Regency, 2021

Tabel
Table 5.3.11

Luas Lahan Sawah Menurut Kecamatan dan Jenis Pengairan di Kabupaten Jeneponto (Ha), 2021
Rice Field Area by District and Type of Irrigation in Jeneponto Regency (Ha), 2021

Kecamatan Subdistrict	Irigasi Irrigation	Non Irigasi Non irrigated	Luas Total (Ha) Total Area
(1)	(2)	(3)	(4)
Bangkala	995	1 093	2 088
Bangkala Barat	1 660	3 021	4 681
Tamalatea	34	1 205	1 239
Bontoramba	2 610	486	3 096
Binamu	478	2 454	2 932
Turatea	2 583	388	2 971
Batang	1 036	746	1 782
Arungkeke	243	1 308	1 551
Tarowang	1 871	3	1 874
Kelara	344	2 057	2 401
Rumbia	1 342	39	1 381
Jumlah / Total	13 196	12 800	25 996

Sumber/Source: Dinas Pertanian Kabupaten Jeneponto, 2021
Agriculture Office of Jeneponto Regency, 2021

Tabel 5.3.12 Luas Lahan Bukan Sawah Menurut Kecamatan dan Penggunaan Lahan di Kabupaten Jeneponto (Ha), 2021
Table 5.3.12 Non-Paddy Field Area by Subdistrict and Land Use in Jeneponto Regency (Ha), 2021

Kecamatan Subdistrict	Tegal/Kebun Garden	Ladang Field	Perkebunan Plantation	Hutan Rakyat Community Forest	Hutan Negara State Forest
(1)	(2)	(3)	(4)	(5)	(6)
Bangkala	4 240	415	97	1505	2 693
Bangkala Barat	3 675	157	440	-	4 696
Tamalatea	2 223	13	-	-	699
Bontoramba	3 719	13	-	117	1 704
Binamu	2 415	-	91	6	-
Turatea	2 085	-	-	-	-
Batang	1 353	-	-	-	-
Arungkeke	836	-	3	2	-
Tarowang	1 747	-	160	-	17
Kelara	1 513	-	268	55	30
Rumbia	3 553	127	387	-	81
Jumlah / Total	27 359	725	1 446	1 685	9 920

Sumber/Source: Dinas Pertanian Kabupaten Jeneponto, 2021
 Agriculture Office of Jeneponto Regency, 2021

Tabel
Table 5.3.13

Luas Panen, Produksi Gabah Kering Giling (GKG), dan Produktivitas Padi di Kabupaten Jeneponto, 2020-2021
Harvested Area, Milled Dry Grain Production (GKG), and Rice Productivity in Jeneponto Regency, 2020-2021

Padi Rice	2020	2021	Perubahan Change	Persen Perubahan Change Percentage
(1)	(2)	(3)	(4)	(5)
Luas Panen (Ha)	25 356			
Produksi GKG (Ton)	113 757			
Produktivitas (Ton/Ha)	4,49			

Sumber/Source: BPS - Survei Kerangka Sampel Area (KSA), 2020-2021
BPS - Sampling Area Framework Survey, 2020-2021

Tabel 5.3.14 **Luas Area Irigasi yang Menjadi Wewenang Kabupaten Jeneponto, 2021**
Table 5.3.14 **Irrigation Area Under The Authority of Jeneponto Regency, 2021**

Kecamatan <i>Subdistrict</i>	Luas Area Irigasi (Ha) <i>Irrigation Area</i>		Luas Total (Ha) <i>Total Area</i>
	Semi Teknis <i>Semi Technical</i>	Non Teknis <i>Non-Technical</i>	
(1)	(2)	(3)	(4)
Bangkala	610	-	610
Bangkala Barat	1983	-	1983
Tamalatea	66	-	66
Bontoramba	895	-	895
Binamu	801	-	801
Turatea	134	-	134
Batang	kewenangan balai	kewenangan balai	kewenangan balai
Arungkeke	9	-	9
Tarowang	726	-	726
Kelara	712	-	712
Rumbia	178	-	178
Jumlah / Total	6114	-	6114

Sumber/Source: Dinas Pekerjaan Umum Kabupaten Jeneponto, Bidang Pengairan, 2021
 Regional Office of Public Works of Jeneponto Regency, Irrigation Sector, 2021

Tabel
Table 5.3.15

Luas Areal Sawah Irigasi dan Panjang Saluran Daerah Irigasi di Kabupaten Jeneponto, 2021
Area of Irrigated Rice Field and Length of Irrigation System in Jeneponto Regency, 2021

Kecamatan Subdistrict	Luas Baku Sawah Irigasi (Ha) Existing Irrigated Rice Field	Panjang Saluran Air Length of Irrigation		Bangunan Pengairan Irrigation Construction	
		Primer (Km) Primary	Sekunder (Km) Secondary	Bagi/ Sadap (Buah)	Sadap (Buah)
(1)	(2)	(3)	(4)	(5)	(6)
Tanrang	71	3,409	-	1	-
Lumpakang	49	2,183	-	2	-
Belong	492	14,054	-	7	-
Pokobulo Kiri	155	5,702	-	4	-
Tamanroya	277	6,149	-	4	-
Allu	409	6,464	-	5	-
Topa	177	0,532	-	3	-
Tino	202	5,809	-	2	-
Pokobulo Kanan	544	9,956	-	-	-
Beroanging	120	5,498	-	2	-
Jumlah / Total	2496	59,756	-	30	-

Sumber/Source: Dinas Pekerjaan Umum Kabupaten Jeneponto, Bidang Pengairan, 2021
Regional Office of Public Works of Jeneponto Regency, Irrigation Sector, 2021

Tabel 5.3.16 **Populasi Ternak Besar dan Kecil Menurut Jenisnya di Kabupaten Jeneponto, 2017–2021**
Table 5.3.16 **Livestock Population by Kind of Livestock in Jeneponto Regency, 2017-2021**

Jenis Ternak <i>Livestock</i>	Tahun <i>Year</i>				
	2017	2018	2019	2020	2021
(1)	(2)	(3)	(4)	(5)	(6)
Sapi <i>Cattle</i>	32 246	33 558	27 159	27 972	28 419
Kerbau <i>Buffalo</i>	3 937	3 997	3 024	3 084	3 132
Kuda <i>Horse</i>	86 366	72 864	70 200	72 588	73 755
Kambing <i>Goat</i>	215 977	233 758	228 378	239 921	243 887
Domba <i>Sheep</i>	756	774	802	827	839

Sumber/Source: Dinas Pertanian, Bidang Peternakan Kabupaten Jeneponto, 2021
 Agriculture Office, Livestock Sector of Jeneponto Regency, 2021

Tabel
Table 5.3.17

Populasi Ternak Menurut Kecamatan di Kabupaten Jeneponto, 2021
Livestock Population per Subdistrict in Jeneponto Regency, 2021

Kecamatan Subdistrict	Jenis Ternak Livestock				
	Sapi Cattle	Kerbau Buffalo	Kuda Horse	Kambing Goat	Domba Sheep
(1)	(2)	(3)	(4)	(5)	(6)
Bangkala	6 086	527	11 877	18 357	207
Bangkala Barat	6 794	1 133	5 896	27 933	203
Tamalatea	673	206	7 498	40 377	188
Bontoramba	1 396	445	6 438	28 710	193
Binamu	637	194	7 412	32 388	48
Turatea	1 957	170	6 463	16 216	0
Batang	575	117	9 397	16 707	0
Arungkeke	450	100	5 624	17 802	0
Tarowang	529	99	6 597	18 480	0
Kelara	2 317	100	1 808	19 585	0
Rumbia	7 004	40	4 746	7 087	0
Jumlah / Total	28 418	3 131	73 756	243 642	839

Sumber/Source: Dinas Pertanian, Bidang Peternakan Kabupaten Jeneponto, 2021
Agriculture Office, Livestock Sector of Jeneponto Regency, 2021

Tabel 5.3.18 **Populasi Unggas Menurut Jenisnya di Kabupaten Jeneponto, 2017-2021**
Table 5.3.18 **Poultry Population by Kind of Poultry in Jeneponto Regency, 2017-2021**

Jenis Unggas <i>Kind of Poultry</i>	Tahun <i>Year</i>				
	2017	2018	2019	2020	2021
(1)	(2)	(3)	(4)	(5)	(6)
Ayam Ras <i>Hybrid Chicken</i>	1 095 571	1 031 715	967 070	966 194	966 997
- Petelur <i>Laying Hens</i>	25 000	23 521	19 094	17 964	17 890
- Pedaging <i>Broiler</i>	1 093 071	1 008 194	947 976	948 230	949 107
Ayam Buras <i>Local Chicken</i>	2 790 139	3 560 995	2 961 822	3 186 874	3 238 150
Itik <i>Duck</i>	234 127	284 026	251 251	255 674	259 788
Itik Manila <i>Manila Duck</i>	548 777	593 294	560 968	577 070	586 353

Sumber/Source: Dinas Pertanian, Bidang Peternakan Kabupaten Jeneponto, 2021
Agriculture Office, Livestock Sector of Jeneponto Regency, 2021

Tabel
Table 5.3.19

Populasi Unggas Menurut Kecamatan di Kabupaten Jeneponto, 2021
Poultry Population by Subdistrict in Jeneponto Regency, 2021

Kecamatan Subdistrict	Jenis Unggas Kind of Poultry				
	Ayam Buras Local Chicken	Ayam Pedaging Broiler Chicken	Ayam Petelur Laying Hens	Itik Petelur Laying Duck	Itik Manila Manila Duck
(1)	(2)	(3)	(4)	(5)	(6)
Bangkala	410 393	0	2 870	28 283	70 479
Bangkala Barat	361 612	885 647	2 870	27 176	78 159
Tamalatea	183 697	15 167	708	21 121	59 274
Bontoramba	206 162	3 445	708	19 672	45 337
Binamu	287 773	40 029	2 132	30 804	8 103
Turatea	212 873	512	2 132	25 154	82 239
Batang	210 892	685	0	25 679	44 256
Arungkeke	330 553	610	0	25 045	70 572
Tarowang	435 149	2 165	708	24 792	46 062
Kelara	403 659	848	3 630	18 601	47 366
Rumbia	195 387	0	2 132	13 462	34 507
Jumlah / Total	323 8150	949 108	17 890	259 789	586 354

Sumber/Source: Dinas Pertanian, Bidang Peternakan Kabupaten Jeneponto, 2021
Agriculture Office, Livestock Sector of Jeneponto Regency, 2021

Tabel 5.3.20 Banyaknya Pematongan Menurut Jenis Ternak di Kabupaten Jeneponto (Ekor), 2017-2021
Table *Number of Slaughtered Animals by Kind of Livestock in Jeneponto Regency (Unit), 2017-2021*

Tahun Year	Jenis Ternak Livestock				
	Sapi Cattle	Kerbau Buffalo	Kuda Horse	Kambing Goat	Domba Sheep
(1)	(2)	(3)	(4)	(5)	(6)
2017	483	24	4 538	1 070	-
2018	1 143	169	2 596	1 736	-
2019	384	1	4 118	1 136	-
2020	460	-	1 861	883	-
2021	159	0	1 718	1 151	0

Sumber/Source: Dinas Pertanian, Bidang Peternakan Kabupaten Jeneponto, 2021
 Agriculture Office, Livestock Sector of Jeneponto Regency, 2021

Tabel
Table 5.3.21

Banyaknya Ternak yang Dibawa Masuk Menurut Jenis Ternak di Kabupaten Jeneponto, 2021
Number of Incoming Livestock by Kind of Livestock in Jeneponto Regency, 2021

Triwulan <i>Three-Monthly</i>	Jenis Ternak <i>Livestock</i>				
	Sapi <i>Cattle</i>	Kerbau <i>Buffalo</i>	Kuda <i>Horse</i>	Kambing <i>Goat</i>	Domba <i>Sheep</i>
(1)	(2)	(3)	(4)	(5)	(6)
Triwulan 1	709	343	838	534	0
Triwulan 2	1 552	805	1 497	1 328	0
Triwulan 3	2 402	1 279	1 975	2 483	0
Triwulan 4	4 328	2 590	3 935	4 445	0
Jumlah / Total	8 991	5 017	8 245	8 790	0

Sumber/Source: Dinas Pertanian, Bidang Peternakan, Kabupaten Jeneponto, 2021
Agriculture Office, Livestock Sector of Jeneponto Regency, 2021

Tabel 5.3.22 Banyaknya Ternak yang Dibawa Keluar Menurut Jenis Ternak di Kabupaten Jeneponto, 2021
Table *Number of Outcoming Livestock by Kind of Livestock in Jeneponto Regency, 2021*

Triwulan <i>Three-Mounthly</i>	Jenis Ternak <i>Livestock</i>				
	Sapi <i>Cattle</i>	Kerbau <i>Buffalo</i>	Kuda <i>Horse</i>	Kambing <i>Goat</i>	Domba <i>Sheep</i>
(1)	(2)	(3)	(4)	(5)	(6)
Triwulan 1	821	443	719	1 320	0
Triwulan 2	1 708	901	1 185	1 896	0
Triwulan 3	2 588	1 352	1 550	3 036	0
Triwulan 4	3 789	2 618	2 065	4 434	0
Jumlah / Total	8 906	5 314	5 519	10 686	0

Sumber/Source: Dinas Pertanian, Bidang Peternakan Kabupaten Jeneponto, 2021
Agriculture Office, Livestock Sector of Jeneponto Regency, 2021

Tabel
Table 5.3.23

Banyaknya Rumah Tangga Perikanan Laut dan Darat di Kabupaten Jeneponto, 2021
Number of Sea and Land Fishery Households in Jeneponto, 2021

Kecamatan Subdistrict	Rumah Tangga Household			
	Penangkapan Ikan Laut Sea Fish Capture	Budidaya Rumput Laut Sea Weed Culture	Budidaya Tambak Brackish Water Pond Fish Culture	Budidaya Kolam Air Tawar Fresh Water Pond Fish Culture
(1)	(2)	(3)	(4)	(5)
Bangkala	518	1 597	332	5
Bangkala Barat	109	425	229	7
Tamalatea	554	2 080	210	10
Bontoramba	-	-	-	-
Binamu	712	1 349	127	5
Turatea	-	-	-	4
Batang	39	129	11	4
Arungkeke	312	792	227	5
Tarowang	404	850	119	-
Kelara	-	-	-	-
Rumbia	-	-	-	14
Jumlah / Total	2 648	7 222	1 255	54

Sumber/Source: Dinas Kelautan dan Perikanan Kabupaten Jeneponto, 2021
Marine and Fishery Services of Jeneponto Regency, 2021

Tabel 5.3.24 **Produksi Perikanan Laut dan Darat di Kabupaten Jeneponto (ton), 2021**
Table 5.3.24 **Fisheries Production in the Sea and Land in Jeneponto Regency (ton), 2021**

Kecamatan Subdistrict	Penangkapan Ikan Laut Sea Fish Capture	Perikanan Darat Inland Fisheries		
		Budidaya Udang Shrimp Culture	Tambak Bandeng Milkfish Ponds	Kolam Air Tawar Fresh Water Ponds
(1)	(2)	(3)	(4)	(5)
Bangkala	3 324,1	257,3	512,91	2,36
Bangkala Barat	792,8	67,38	285,34	7,55
Tamalatea	3 676,3	347,37	699,96	4,59
Bontoramba	-	-	-	-
Binamu	4 812,6	66,6	442,33	3,69
Turatea	-	-	-	-
Batang	324,8	4	37,15	0,55
Arungkeke	2 086,5	744,75	676,46	2,11
Tarowang	2 829,3	36,11	201,16	5,26
Kelara	-	-	-	-
Rumbia	-	-	-	2,23
Jumlah / Total	17 846,4	1 523,51	2 855,31	28,34

Sumber/Source: Dinas Kelautan dan Perikanan Kabupaten Jeneponto, 2021
 Marine and Fishery Services of Jeneponto Regency, 2021

Tabel
Table 5.3.25

Banyaknya Perahu/Kapal Penangkap Ikan di Kabupaten Jeneponto, 2021
Number of Non Motorized and Motorized Fishing Boats and Ships in Jeneponto Regency, 2021

Kecamatan Subdistrict	Perahu Tanpa Motor Non Motorized Boats	Motor Tempel Motorized Boats	Kapal Motor Ships
(1)	(2)	(3)	(4)
Bangkala	54	451	15
Bangkala Barat	8	99	6
Tamalatea	56	477	24
Bontoramba	-	-	-
Binamu	32	655	29
Turatea	-	-	-
Batang	-	27	15
Arungkeke	36	236	45
Tarowang	7	102	298
Kelara	-	-	-
Rumbia	-	-	-
Jumlah / Total	193	2 047	432

Sumber/Source: Dinas Kelautan dan Perikanan Kabupaten Jeneponto, 2021
Marine and Fishery Services of Jeneponto Regency, 2021

Tabel 5.3.26 Banyaknya Alat Penangkap Ikan Menurut Jenisnya dan Kecamatan di Kabupaten Jeneponto, 2021
Table *Number of Fishery Tools by Type and Subdistrict in Jeneponto Regency, 2021*

Kecamatan Subdistrict	Furse Seine Purse Seine	Jaring Insang Hanyut Drifting Gill Nets	Jaring Insang Tetap Gill Nets Fixed	Set Net Set Net
(1)	(2)	(3)	(4)	(5)
Bangkala	-	6	310	-
Bangkala Barat	-	-	36	-
Tamalatea	-	15	331	-
Bontoramba	-	-	-	-
Binamu	7	-	316	-
Turatea	-	-	-	-
Batang	2	-	-	-
Arungkeke	-	-	257	-
Tarawang	4	76	87	-
Kelara	-	-	-	-
Rumbia	-	-	-	-
Jumlah / Total	13	97	1 337	-

Lanjutan Tabel/*Continued Table* 5.3.26

Kecamatan <i>Subdistrict</i>	Bagang Tancap <i>Bagang Step</i>	Pancing Rawe <i>Fishhook Rawe</i>	Bubu (Pakkaja) <i>Bubu</i>	Sero Sero	Lainnya <i>Others</i>
(1)	(6)	(7)	(8)	(9)	(10)
Bangkala	7	210	6	3	-
Bangkala Barat	2	15	-	-	-
Tamalatea	4	201	19	10	-
Bontoramba	-	-	-	-	-
Binamu	-	214	-	-	-
Turatea	-	-	-	-	-
Batang	-	10	-	-	-
Arungkeke	-	-	31	-	-
Tarowang	-	101	19	-	-
Kelara	-	-	-	-	-
Rumbia	-	-	-	-	-
Jumlah / Total	13	951	75	13	-

Sumber/*Source*: Dinas Kelautan dan Perikanan Kabupaten Jeneponto, 2021
Marine and Fishery Services of Jeneponto Regency, 2021

Tabel 5.3.27 Luas Areal Tambak Pantai Menurut Kecamatan di Kabupaten Jeneponto (Ha), 2021
Table Area of Salty Fishpond by Subdistrict in Jeneponto Regency (Ha), 2021

Kecamatan Subdistrict	Luas Areal (Ha) Total Area	Semi Intensif (Ha) Semi-Intensive	Tradisional Plus (Ha) Traditional Plus	Intensif (Ha) Intensive
(1)	(2)	(3)	(4)	(5)
Bangkala	585,18	6,5	564,95	13,73
Bangkala Barat	230,35	0	230,35	0
Tamalatea	730,29	10,6	716,75	2,94
Bontoramba	0	0	0	0
Binamu	216,9	7,3	199,6	10
Turatea	0	0	0	0
Batang	20,11	0	20,11	0
Arungkeke	484,8	5,5	422,3	57
Tarowang	194,7	2,1	192,6	0
Kelara	0	0	0	0
Rumbia	0	0	0	0
Jumlah / Total	2 462,23	32	2 346,66	83,67

Sumber/Source: Dinas Kelautan dan Perikanan Kabupaten Jeneponto, 2021
 Marine and Fishery Services of Jeneponto Regency, 2021

Tabel
Table 5.3.28**Produksi Budidaya Tambak Menurut Kecamatan di Kabupaten Jeneponto (ton), 2021**
Production of Salty and Fresh Water Fish Ponds by Subdistrict in Jeneponto Regency (ton), 2021

Kecamatan Subdistrict	Udang Windu Tiger Shrimps	Bandeng Milkfish	Ikan Kolam Fresh Water Fishes
(1)	(2)	(3)	(4)
Bangkala	66,61	512,91	2,36
Bangkala Barat	40,51	285,34	7,55
Tamalatea	61,65	699,96	4,59
Bontoramba	-	-	-
Binamu	31,13	442,33	3,69
Turatea	-	-	-
Batang	3,67	37,15	0,55
Arungkeke	74,36	676,46	2,11
Tarowang	16,96	201,16	5,26
Kelara	-	-	-
Rumbia	-	-	2,23
Jumlah / Total	294,89	2 855,31	28,34

Sumber/Source: Dinas Kelautan dan Perikanan Kabupaten Jeneponto, 2021
Marine and Fishery Services of Jeneponto Regency, 2021

Tabel 5.3.29 **Produksi Rumput Laut Menurut Kecamatan di Kabupaten Jeneponto (ton), 2017-2021**
Table 5.3.29 **Production of Seaweeds by Subdistrict in Jeneponto Regency (ton), 2017-2021**

Kecamatan Subdistrict	2017	2018	2019	2020	2021
(1)	(2)	(3)	(4)	(5)	(6)
Bangkala	4 115,07	922,82	4 957,17	5 304,40	69 673,86
Bangkala Barat	845,89	4 489,34	1 018,98	1 641,51	47 864,80
Tamalatea	5 115,4	5 580,64	6 162,19	7 789,30	34 885,43
Bontoramba	-	-	-	-	-
Binamu	2847,02	3 105,95	3 429,62	4 053,70	31 547,34
Turatea	-	-	-	-	-
Batang	206,37	225,14	248,59	416,85	-
Arungkeke	1 924,15	2 099,15	2 317,90	3 283,31	4 588,59
Tarowang	2 070,92	2 259,27	2 494,70	4 747,76	35 053,30
Kelara	-	-	-	-	-
Rumbia	-	-	-	-	-
Jumlah / Total	17 124,82	18 682,31	20 629,15	27 236,83	223 613,32

Sumber/Source: Dinas Kelautan dan Perikanan Kabupaten Jeneponto, 2021
 Marine and Fishery Services of Jeneponto Regency, 2021

Tabel
Table 5.3.30

Produksi Ikan Menurut Jenis Ikan di Kabupaten Jeneponto, 2021
Fish Production by Fish Type in Jeneponto Regency, 2021

Jenis Ikan Fish Types	Produksi (Ton) Production (Ton)	Nilai Produksi (Juta Rp) Production Value (Million Rp)
(1)	(2)	(3)
Kerapu Lumpur	446,8	8 042
Kakap	975,6	24 390
Kurisi	-	-
Swanggi	-	-
Ekor Kuning	560,7	5 046
Gulamah	-	-
Lencam	2 850,5	71 262
Pari Kelelawar	1 215,9	8 511
Bawal Hitam	31,0	620
Bawal Putih	164,2	3 284
Alu – Alu	95,4	763
Layang	296,0	3 552
Selar Kuning	460,1	4 601
Kuwe	363,8	7 276
Tetengek/Sunglin	13,3	106
Daun Bambu	-	-
Belanak	17,8	124
Selar Komo	-	-
Julung-Julung	-	-
Teri	-	-
Rajungan / Japuk	496,5	22 342

Lanjutan Tabel/*Continued Table 5.3.30*

Jenis Ikan <i>Fish Types</i>	Produksi (Ton) <i>Production (Ton)</i>	Nilai Produksi (Juta Rp) <i>Production Value (Million Rp)</i>
(1)	(2)	(3)
Tembang	333,7	1 068
Lemuru	16,9	50
Golok Parang	-	-
Terubuk	-	-
Kembung	1 153,0	13 836
Tenggiri Papan	-	-
Tenggiri	-	-
Layur	76,1	1 522
Kerapu Karang	1 459,9	29 198
Kerapu Sunu	1 006,8	20 136
Tongkol	51,2	665
Kerapu Bolong	14,2	255
Udang Barong	107,2	32 160
Peperek	305,2	2 746
Biji Nangka	2 045,5	24 546
Baronang	-	-
Merah Bambang	-	-
Manyung	17,3	121
Nomei	-	-
Ikan Lainnya	3 271,6	26 172
Jumlah / Total	17 846,2	312 394

Sumber/*Source*: Dinas Kelautan dan Perikanan Kabupaten Jeneponto, 2021
Marine and Fishery Services of Jeneponto Regency, 2021



9.743 Pelanggan air minum
yang disalurkan PDAM

Dengan total
volume sebesar **977.315** m³



Sumber Data : PLN dan PDAM Kabupaten Jeneponto, 2021

92.955 Pelanggan Listrik
101.906.749 Va Daya Tersambung



PENJELASAN TEKNIS

1. Rasio Elektrifikasi adalah persentase rumah tangga yang sudah teraliri listrik dibandingkan dengan jumlah rumah tangga
2. Tingkat Kehilangan Air adalah jumlah air yang tidak terjual dari air yang sudah didistribusikan yang dinyatakan dalam bentuk persentase.
3. Reservoir Distribusi adalah bangunan penampungan air bersih dari instalasi pengolahan untuk kemudian didistribusikan ke daerah pelayanan melalui jaringan pipa.

TECHNICAL NOTES

1. *Electrification Ratio is percentage of household with electricity installed compared to total household.*
2. *Water Loosing Degree is the unsold water which already distributed, mainly expressed using percentage.*
3. *Distribution Reservoir is building especially for storing clean water from processing installment with purpose to distribute via pipe later.*

ULASAN**Energi**

Energi listrik yang diproduksi PLN Kabupaten Jeneponto mengalami peningkatan sebesar 18,47 persen dalam tiga tahun terakhir. Sementara itu, jumlah pelanggan PLN Kabupaten Jeneponto mengalami peningkatan sebesar 12,24 persen.

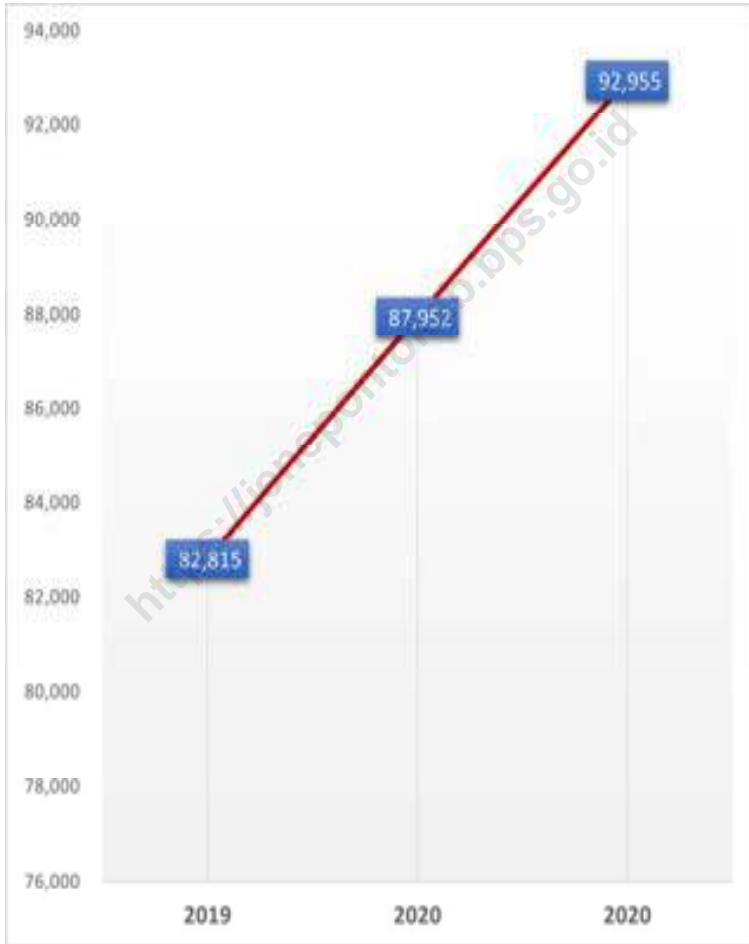
Pada Perusahaan Daerah Air Minum Kabupaten Jeneponto, tercatat ada sebanyak 9.743 pelanggan pada tahun 2021. Dimana jumlah air yang disalurkan sebanyak 977.315 m³.

DESCRIPTION**Energy**

The electrical energy produced by PLN Jeneponto Regency has increased by 18.47 percent in the last three years. Meanwhile, the number of PLN Jeneponto Regency customers has increased by 12.24 percent.

At the Water Supply Local Company in Jeneponto Regency, there were 9,743 customers in 2021. Of which the amount of water distributed was 977.315 m³.

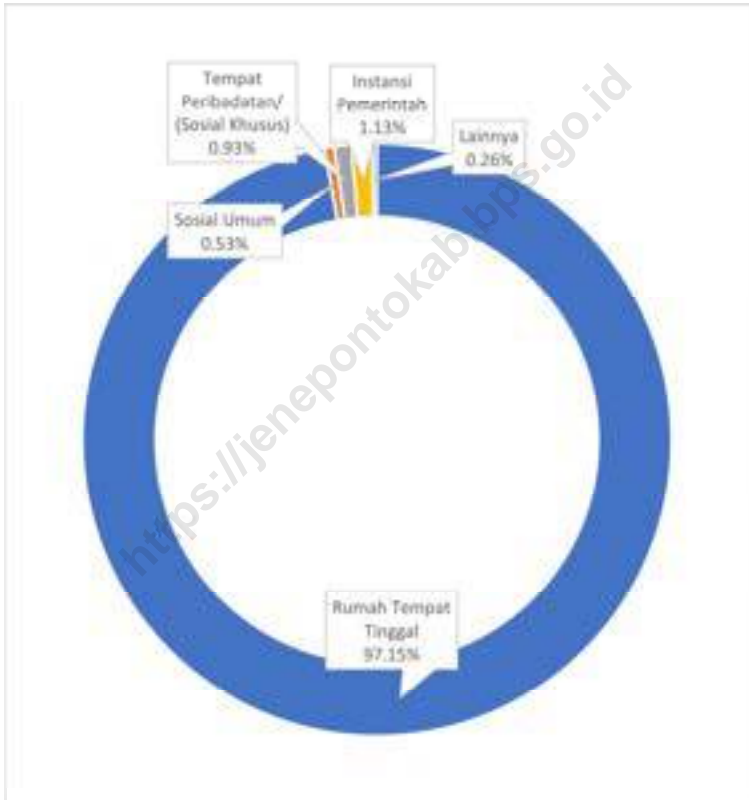
Gambar 6.1 **Jumlah Pelanggan Listrik di Kabupaten Jeneponto, 2019-2021**
Figures 6.1 **Number of Electricity Customers in Jeneponto Regency, 2019-2021**



Sumber/Source : PLN Kabupaten Jeneponto
State Electricity Public Enterprise of Jeneponto Regency

Gambar
Figures 6.2

Distribusi Air PDAM Menurut Kategori Pelanggan di Kabupaten Jeneponto, 2021
PDAM Water distribution by Consumers Categories in Jeneponto Regency, 2021



Sumber/Source: Perusahaan Daerah Air Minum (PDAM) Kabupaten Jeneponto
Water Supply Local Company of Jeneponto Regency

Tabel
Table 6.1**Jumlah Pelanggan Listrik, Daya Tersambung, Nilai
Produksi, dan Daya Terjangkau di Kabupaten Jeneponto,
2019-2021**
***Number of Electricity Consumers, Installed Capacity,
Production Value, and Reaching Capacity in Jeneponto
Regency, 2019-2021***

Uraian Description	2019	2020	2021
(1)	(2)	(3)	(4)
Pelanggan Customers	82 815	87 952	92 955
Daya Tersambung Connected Capacity (Va)	89 552 349	95 114 199	101 906 749
Terjual Grass Land (Kwh)	122 107 937	137 920 032	144 673 209
Nilai Value (Rp)	117 222 751 955	109 348 701 994	123 162 407 000

Sumber/Source: PLN Kabupaten Jeneponto, 2021
State Electricity Public Enterprise of Jeneponto Regency, 2021

Tabel
Table 6.2**Jumlah Gardu dan Panjang Jaringan PLN Menurut Ranting/
Subranting di Kabupaten Jeneponto, 2021**
**Number of Relay Station and Network Length of PLN by
Subbranch/Sub Subbranch in Jeneponto Regency, 2021**

Ranting/Subranting Branch/Sub Branch	Jumlah Gardu Number of Relay Station	Panjang Jaringan Network Length	
		TM (KMS)	TR (KMS)
(1)	(2)	(3)	(4)
PLN ULP Jeneponto	103	95,25	138,9
PLN Unit Benteng	115	114,7	169,1
PLN Unit Bontotangnga	96	73,65	102,5
PLN Unit Tolo	62	64,9	93,4
PLN Unit Togo-Togo	60	47,7	61,3
PLN Unit Bulo- Bulo	31	19,4	49,3
PLN Unit Bangkala Loe	28	35,65	59,9
Ekspres Takalar-Jeneponto	-	33,5	-
PLN Unit Malakaji	52	54	84,7
PLN Unit Taring	49	53,55	91,4

Catatan : TM : Tegangan Menengah KMS : Kilo Meter Sirkuit
 TR : Tegangan Rendah P : Peder Ekspres

Sumber/Source: PLN Kabupaten Jeneponto, 2021
State Electricity Public Enterprise of Jeneponto Regency, 2021

Tabel 6.3 Jumlah Pelanggan dan Air yang Disalurkan Menurut Kategori Pelanggan di Kabupaten Jeneponto, 2021
Number of Customers and Distributed Water by Consumers Categories in Jeneponto Regency, 2021

Kategori Pelanggan <i>Consumers Categories</i>	Pelanggan <i>Number of Customers</i>	Air Disalurkan <i>Distributed Water (m³)</i>	Nilai <i>Value (Rp)</i>
(1)	(2)	(3)	(4)
Rumah Tempat Tinggal / <i>Household</i>	9 465	911 890	7 209 499 500
Hotel/ Obyek Wisata / <i>Tourist Object/ Hotel</i>	25	4 929	54 656 750
Sosial Umum / <i>Public Social</i>	52	3 100	45 887 600
Tempat Peribadatan/ Masjid, Gereja, Surau, dsb (Sosial Khusus) / <i>Worship house, Mosque, Church, etc. (Specific Social)</i>	91	9 135	53 732 000
Sarana Umum / <i>Public Utilities</i>	-	-	-
Perusahaan (Pertokoan, Industri, dsb) / <i>Business Enterprise</i>	-	-	-
Instansi Pemerintah / <i>Government Agencies</i>	110	48 261	559 410 000
Lainnya / <i>Others</i>	-	-	-
Jumlah / Total	9 743	977 315	7 923 185 850

Sumber/Source: Perusahaan Daerah Air Minum (PDAM) Kabupaten Jeneponto, 2021
Water Supply Local Company of Jeneponto Regency, 2021

Tabel
Table 6.4**Bidang Usaha (Buah), Nilai Investasi, Nilai Bahan Baku, Nilai Produksi, dan Nilai Tambah Industri di Kabupaten Jeneponto, 2018-2021**
Business Sector, Investment Value, Raw Material Value, Production Value, and Value Added of Industrial Sector in Jeneponto Regency, 2018-2021

Uraian Description	2018	2019	2020	2021
(1)	(2)	(3)	(4)	(5)
Bidang Usaha (Buah) <i>Business Sector</i>	22	22	36	8
Nilai Investasi (Rp.000) <i>Investment Value</i>	802 231 791	804 995 291	810 625 791	811 110 791
Nilai Bahan Baku (Rp.000) <i>Raw Material Value</i>	118 975 006	119 135 006	120 150 006	120 682 506
Nilai Produksi (Rp.000) <i>Production Value.</i>	602 566 024	605 178 224	606 948 224	607 669 224
Nilai Tambah (Rp.000) <i>Value Added</i>	483 585 018	486 043 218	486 798 218	486 986 718

Sumber/Source: Dinas Perindustrian dan Perdagangan Kabupaten Jeneponto, 2021
Industrial and Trade of Jeneponto Regency, 2021

Tabel
Table 6.5**Banyaknya Unit Usaha, Tenaga Kerja, Besarnya Investasi dan Nilai Produksi Industri Kecil di Kabupaten Jeneponto, 2018-2021**
Number of Establishments, Workers, Investment and Production Value of Small Manufacturing in Jeneponto Regency, 2018-2021

Uraian Description	2018	2019	2020	2021
(1)	(2)	(3)	(4)	(5)
Unit Usaha Industri (Buah) <i>Manufacturing Establishment</i>	1 711	1 751	1 787	1 795
Tenaga Kerja (Orang) <i>Labor</i>	4 857	4 987	5 081	5 099
Investasi (Rp.000) <i>Investment</i>	802 231 791	804 995 291	810 625 791	811 110 791
Nilai Produksi (Rp.000) <i>Production Value</i>	602 566 024	605 178 224	606 948 224	607 669 224

Sumber/Source: Dinas Perindustrian dan Perdagangan Kabupaten Jeneponto, 2021
Industrial and Trade of Jeneponto Regency, 2021

Tabel
Table 6.6

Jumlah Perusahaan, Tenaga Kerja, dan Investasi dari Tiap-Tiap Kelompok Industri Menurut Induk ISIC di Kabupaten Jeneponto, 2021
Number of Establishments, Workers, and Investment of Manufacturing Industries by Industrial Classification in Jeneponto Regency, 2021

Kode Induk ISIC	Uraian Description	Unit Usaha Establishment	Tenaga Kerja Workers	Nilai (Rp 000) Value
(1)	(2)	(3)	(4)	(5)
31	Industri Makanan, Minuman dan Tembakau/ <i>Manufactured of Food, Beverages and Tobacco</i>	1	1	5 000
32	Industri Tekstil, Pakaian Jadi, Permadani dan Kulit/ <i>Manufactured Textile, Wearing, Apparel and Leathers Industries</i>	1	2	25 000
33	Industri Kayu dan Barang-Barang dari Kayu Termasuk Perabot Rumah Tangga/ <i>Manufactured of Wood and Wood Product Including Furniture</i>	0	0	0
34	Industri Kertas dan Barang-Barang dari Kertas Percetakan dan Penerbitan/ <i>Manufactured of Paper and Paper Product Printing and Publishing</i>	0	0	0
35	Industri Kimia dan Barang dari Bahan Kimia, Minyak Bumi, Batu Bara, Karet dan Plastik/ <i>Manufactured of Chemical and Petroleum, Coal, Rubber and Plastic</i>	6	19	355 000
36	Industri Barang Galian Bukan Logam, Kecuali Minyak Bumi dan Batu Bara/ <i>Manufactured of Non Metallic Product Except Product of Petroleum and Coal</i>	0	0	0
37	Industri Logam Dasar/ <i>Manufactured Basic Metal Industries</i>	0	0	0
38	Industri Barang-Barang dari Logam, Mesin dan Peralatannya/ <i>Manufactured of Fabricated Metal, Machinery and Equipment</i>	0	0	0
39	Industri Pengolahan lainnya/ <i>Others</i>	0	0	0
Jumlah / Total		8	22	385 000

Sumber/Source: Dinas Perindustrian dan Perdagangan Kabupaten Jeneponto, 2021
Industrial and Trade of Jeneponto Regency, 2021

Tabel
Table 6.7**Luas Areal, Jumlah Unit Usaha, Jumlah Tenaga Kerja,
dan Rata-Rata Produksi Penggaraman di Kabupaten
Jeneponto, 2019-2021**
**Total Area, Number of Business Units, Number of Workers,
and Average Salting Production in Jeneponto Regency,
2019-2021**

Kecamatan Subdistrict	2019	2020	2021
(1)	(2)	(3)	(4)
Luas Normatif (Ha) <i>Normative Area</i>	970,3	970,3	970,30
Luas Produktif (Ha) <i>Productive Area</i>	910	945	845,70
Jumlah Kelompok <i>Number of Group</i>	40	41	...
Petambak (orang) <i>Worker</i>	408	418	628
Produksi Garam (Ton) <i>Production of Salt</i>	71.956,32	13.554,70	580,55

Sumber/Source: Dinas Kelautan dan Perikanan Kabupaten Jeneponto, 2021
Marine and Fishery Services of Jeneponto Regency, 2021



Potensi Wisata Kabupaten Jeneponto



Sumber Data : Dinas Pariwisata Kabupaten Jeneponto, 2021



PENJELASAN TEKNIS

1. **Konsep definisi pariwisata** mengikuti rekomendasi United Nations World Tourism Organization (UNWTO) dan International Union of Office Travel Organization (IUOTO).
2. **Wisatawan mancanegara** (wisman) ialah setiap pengunjung yang mengunjungi suatu negara di luar tempat tinggalnya, didorong oleh satu atau beberapa keperluan tanpa bermaksud memperoleh penghasilan di tempat yang dikunjungi dan lamanya kunjungan tersebut tidak lebih dari satu tahun (12 bulan). Definisi ini mencakup 2 (dua) kategori wisatawan mancanegara, yaitu :
 - Wisatawan (turis) ialah setiap pengunjung seperti definisi di atas yang tinggal paling sedikit 24 jam, akan tetapi tidak lebih dari 1 (satu) tahun di tempat yang dikunjungi, dengan maksud antara lain: berlibur, rekreasi, olah raga, bisnis, menghadiri pertemuan, studi, dan kunjungan dengan alasan kesehatan.
 - *Excursionist* ialah setiap pengunjung seperti definisi di atas yang tinggal kurang dari 24 jam di tempat yang dikunjungi (termasuk "Cruise passengers"). Cruise Passengers ialah setiap pengunjung yang tiba di suatu negara di mana mereka tidak menginap di akomodasi yang tersedia di negara tersebut, misalnya dengan kapal laut.

TECHNICAL NOTES

1. *The concept and definition of tourism refers to the recommendations of the United Nations World Tourism Organization (UNWTO) and International Union of Office Travel Organization (IUOTO).*
2. **An International Visitor** is any person visiting a country other than his usual place of residence for any reason other than for earning income in the country visited, and the length of stay is no more than one year (12 months). This definition covers two categories of foreign visitors, namely :
 - "Tourist" is any visitor staying for at least 24 hours, but no more than one year, in the country visited, with the intention of visiting, and for any of these purposes: pleasure, recreation, sports, business, visiting friends and relatives, missions, attending meetings, conferences, visit for health reasons and study.
 - "Excursionist" is any visitor staying less than 24 hours in the country visited including, "Cruise Passengers", i.e. visitors arriving in a country without staying in any accommodation available in the visited country.

ULASAN

DESCRIPTION

Pariwisata

Tourism

Jumlah rumah makan/restoran di Kabupaten Jeneponto pada tahun 2021 sebanyak 2 unit yang berada di Kecamatan Binamu.

The number of restaurant in Jeneponto Regency in 2021 is 2 unit, located in Binamu Subdistrict.

Jumlah Potensi Objek Wisata selama tahun 2021 paling banyak terdapat di Kecamatan Rumbia dengan 13 potensi objek wisata, sedangkan Tingkat Penghunian kamar hotel selama tahun 2021 paling tinggi berada di bulan April yaitu 43,01. Tingkat Penghunian kamar hotel rata-rata selama tahun 2021 untuk hotel berbintang adalah 8,59 dan hotel non bintang adalah 25,82.

Rumbia Subdistrict has the most Potential Destination Object during 2021 in Jeneponto Regency. There are 13 Potential Destination Object at Rumbia Subdistrict, meanwhile the highest of Room Occupancy Rate of Hotels during 2021 on April, which is 43.01. The average of Room Occupancy Rate of Hotels during 2021 are 8.59 for star hotel and 25.82 for non star hotel.

<https://jenepontokab.go.id>

**Gambar
Figures**

7.1

**Perkembangan Kunjungan Wisatawan Menurut Bulan di
Kabupaten Jeneponto, 2021**
*Progress of Tourist Visits by Month in Jeneponto Regency,
2021*



Sumber/Source: Badan Pusat Statistik Kabupaten Jeneponto, Survei Perusahaan/Usaha Jasa Akomodasi
Statistics of Jeneponto Regency, Accommodation Services Establishment Survey

Gambar 7.2 Jumlah Potensi Objek Wisata Menurut Jenis Wisata di Kabupaten Jeneponto, 2021
Figures 7.2 **Number of Potential Destination Object by Kind of Object in Jeneponto Regency, 2021**



Sumber/Source: Badan Pusat Statistik Kabupaten Jeneponto, Survei Perusahaan/Usaha Jasa Akomodasi
Statistics of Jeneponto Regency, Accommodation Services Establishment Survey

Tabel
Table 7.1**Jumlah Rumah Makan/Restoran¹ Menurut Kecamatan di Kabupaten Jeneponto, 2020 dan 2021**
Number of Restaurants¹ by Subdistrict in Jeneponto Regency, 2020 and 2021

Kecamatan Subdistrict	2020	2021
(1)	(2)	(3)
Bangkala	-	-
Bangkala Barat	-	-
Tamalatea	-	-
Bontoramba	-	-
Binamu	1	2
Turatea	-	-
Batang	-	-
Arungkeke	-	-
Tarowang	-	-
Kelara	-	-
Rumbia	-	-
Jumlah / Total	1	2

Catatan/Note: ¹ Restoran/rumah makan (usaha pangan siap saji di bangunan tetap, pembeli biasanya dikenai pajak)

¹ Restaurant (fast food businesses in fixed buildings, buyers are usually taxed)

Sumber/Source: BPS, Pendataan Potensi Desa (Podes)

BPS-Statistics Indonesia, Village Potential Data Collecting

Tabel
Table 7.2

Jumlah Hotel dan Akomodasi Lainnya Menurut Klasifikasi di Kabupaten Jeneponto, 2021
Number of Hotel and Other Accomodations by Classification in Jeneponto Regency, 2021

Tahun Year	Hotel Hotel					Akomodasi Lainnya Others
	Bintang 1 1 Star	Bintang 2 2 Star	Bintang 3 3 Star	Bintang 4 4 Star	Bintang 5 5 Star	
(1)	(2)	(3)	(4)	(5)	(6)	(7)
2017	-	-	-	-	-	12
2018	1	1	-	-	-	14
2019	2	-	-	-	-	12
2020	2	-	-	-	-	16
2021	2	-	-	-	-	15

Sumber/Source: Badan Pusat Statistik Kabupaten Jeneponto, Survei Perusahaan/Usaha Jasa Akomodasi, 2021
Statistics of Jeneponto Regency, Accommodation Services Establishment Survey, 2021

Tabel
Table 7.3**Banyaknya Tamu Asing dan Tamu Domestik yang Menginap Menurut Bulan di Kabupaten Jeneponto, 2021**
Number of Foreign and Domestic Visitors by Month in Jeneponto Regency, 2021

Bulan Month	Tamu Asing Foreign Visitor	Tamu Domestik Domestic Visitor
(1)	(2)	(3)
Januari / January	-	81
Februari / February	-	72
Maret / March	-	114
April / April	-	96
Mei / May	-	60
Juni / June	-	96
Juli / July	-	110
Agustus / August	-	72
September / September	-	124
Oktober / October	-	102
November / November	-	156
Desember / December	-	120
Jumlah / Total	-	1 203

Sumber/Source: Badan Pusat Statistik Kabupaten Jeneponto, Survei Perusahaan/Usaha Jasa Akomodasi, 2021
Statistics of Jeneponto Regency, Accommodation Services Establishment Survey, 2021

Tabel
Table 7.4**Tingkat Penghunian Kamar Hotel dan Akomodasi Lainnya
Menurut Jenis Hotel dan Bulan di Kabupaten Jeneponto,
2021**
*Room Occupancy Rate of Hotels and Other Accommodation
by Month in Jeneponto Regency, 2021*

Bulan Month	Tingkat Penghunian Kamar Hotel Room Occupancy Rate of Hotels	
	Hotel Berbintang Star Hotel	Hotel Non Bintang Non Star Hotel
(1)	(2)	(3)
Januari / January	12,90	28,49
Februari / February	5,20	21,66
Maret / March	13,46	33,30
April / April	5,33	43,01
Mei / May	4,79	22,53
Juni / June	5,62	23,28
Juli / July	7,56	21,46
Agustus / August	3,69	19,27
September / September	8,67	22,02
Oktober / October	6,45	22,38
November / November	12,86	22,69
Desember / December	16,22	28,44
Kabupaten Jeneponto	8,59	25,82

Sumber/Source: Badan Pusat Statistik Kabupaten Jeneponto, Survei Perusahaan/Usaha Jasa Akomodasi, 2021
Statistics of Jeneponto Regency, Accommodation Services Establishment Survey, 2021

Tabel
Table 7.5**Jumlah Potensi Objek Wisata Menurut Jenis Wisata dan Kecamatan di Kabupaten Jeneponto, 2021**
Number of Potential Destination Object by Kind of Object and Subdistrict in Jeneponto Regency, 2021

Kecamatan Subdistrict	Wisata Alam Nature Object	Wisata Buatan Artificial Object	Wisata Bahari Marine Object	Wisata Tematik Thematic Object	Wisata Budaya Cultural Object	Jumlah Total
(1)	(2)	(3)	(4)	(5)	(6)	(7)
Bangkala	2	2	2	-	-	6
Bangkala Barat	4	-	1	-	1	6
Tamalatea	-	1	1	-	1	3
Bontoramba	1	-	-	-	1	2
Binamu	3	2	-	-	1	6
Turatea	2	1	-	-	-	3
Batang	-	-	-	-	-	-
Arungkeke	-	1	2	-	1	4
Tarowang	3	-	1	-	1	5
Kelara	1	-	-	-	3	4
Rumbia	11	1	-	1	-	13
Jumlah / Total	27	8	7	1	9	52

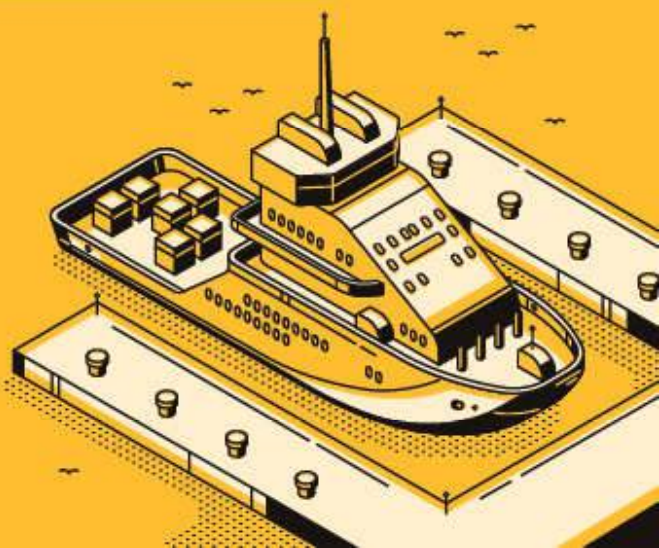
Sumber/Source: Dinas Pariwisata Kabupaten Jeneponto, 2021
Regional Office of Tourism in Jeneponto Regency, 2021



Jumlah kunjungan kapal



Sumber Data : Kantor Pelabuhan Kabupaten Jeneponto, 2021



PENJELASAN TEKNIS

1. **Data transportasi dan komunikasi** meliputi:
 - Panjang jalan
 - Angkutan darat
 - Angkutan laut
 - Angkutan udara
 - Pos dan telekomunikasi
2. **Kendaraan bermotor** adalah setiap kendaraan yang digerakkan oleh peralatan teknik yang ada pada kendaraan tersebut, biasanya digunakan untuk angkutan orang atau barang di atas jalan raya selain kendaraan yang berjalan di atas rel. Kendaraan bermotor yang dicatat adalah semua jenis kendaraan kecuali kendaraan bermotor TNI/Polri dan Korps Diplomatik.
3. **Mobil penumpang** adalah setiap kendaraan bermotor yang dilengkapi dengan tempat duduk untuk sebanyak-banyaknya delapan orang, tidak termasuk tempat duduk untuk pengemudi, baik dilengkapi atau tidak dilengkapi bagasi.
4. **Mobil bus** adalah setiap kendaraan bermotor yang dilengkapi dengan tempat duduk untuk lebih dari delapan orang, tidak termasuk tempat duduk untuk pengemudi, baik dilengkapi atau tidak dilengkapi bagasi.
5. **Mobil truk** adalah setiap kendaraan bermotor yang digunakan untuk angkutan barang, selain mobil penumpang, mobil bus, dan kendaraan bermotor roda dua.
6. **Data panjang jalan negara dan jalan provinsi** bersumber dari Kementerian Pekerjaan Umum. Sedangkan **jalan kabupaten/kota** bersumber dari Dinas Pekerjaan Umum Kabupaten/Kota, diolah dari daftar PJ-II/5.

TECHNICAL NOTES

1. **Data on transportations and communications** cover:
 - Length of road
 - Land transportation
 - Sea transportation
 - Air transportation
 - Post and telecommunication
2. **Motor vehicles** are any kind of vehicles motorized by machine set up in those vehicles, they are usually used for transporting people or goods on roads except vehicles moving along a railway line. The data cover all kinds of motor vehicles except those belong to Indonesia Army Force Indonesian State Police and Diplomatic Corps.
3. **Passenger cars** are any motor vehicles with no more than eight seats, excluding seat for driver, it can be with or without hoot.
4. **Buses** are large passenger cars having seats for more than eight passengers, excluding seat for driver, it can be with or without hoot.
5. **Trucks** are any motor vehicles used to transport goods excluding passenger cars, buses, and motorcycles.
6. **Data on the length of state and provincial roads** were taken from the Ministry of Public Works, while the regency/city roads data were taken from Regency Public Works Offices, based on PJ-II/5 questionnaire.

ULASAN**DESCRIPTION**

Transportasi

Transportation

Panjang jalan di Kabupaten Jeneponto sekitar 1.053 km dan 71 persennya merupakan jalan beraspal. Jalan dalam kondisi baik mencapai 673 km, namun masih ada 145 km jalan dalam kondisi rusak berat di Jeneponto.

The length of roads in Jeneponto Regency is around 1,053 km and 71 percent of them are paved roads. Roads in good condition reach 673 km, but 145 km of roads are still heavily damaged in Jeneponto.

Jumlah kendaraan roda 4 atau lebih di Kabupaten Jeneponto pada tahun 2021 berjumlah 2.249 namun mengalami penurunan dibanding tahun lalu. Kendaraan ini didominasi oleh pick up dan mikro mini.

The number of 4-wheeled vehicles or more in Jeneponto Regency in 2021 amounted to 2,249 but has decreased compared to last year. This vehicle is dominated by pick-ups and micro mini.

Komunikasi

Communication

Kantor pos di Kabupaten Jeneponto berjumlah 5 unit yang terletak di Kecamatan Bangkala, Tamalatea, Binamu, Batang, dan Kelara. Jumlah surat yang dikirim dan diterima melalui kantor pos pada tahun 2021 masing-masing sebanyak 6.253 dan 9.934 buah.

There are 5 post offices in Jeneponto Regency, located in Bangkala, Tamalatea, Binamu, Batang, and Kelara Districts. The number of letters sent and received through the post office in 2021 was 6,253 and 9,934.

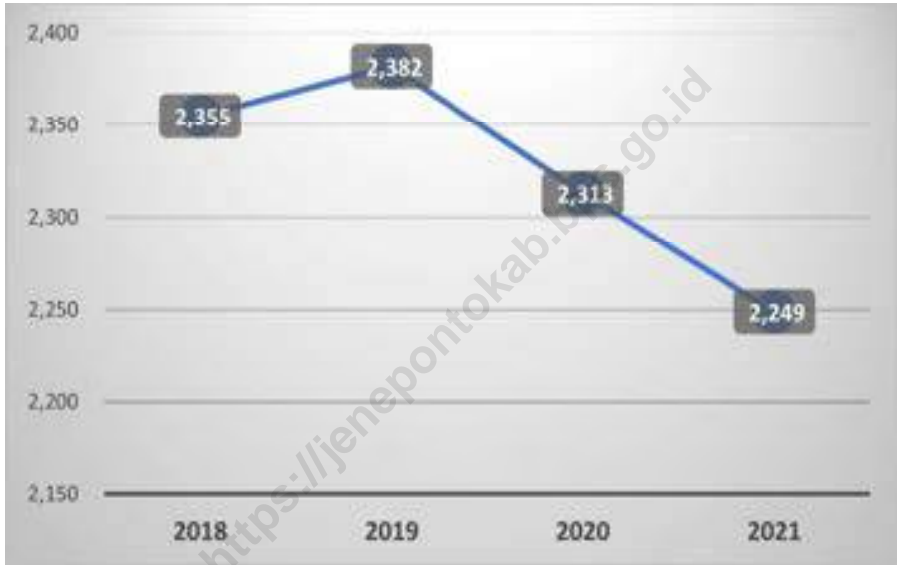
Gambar 8.1 Panjang Jalan Menurut Jenis Permukaan Jalan di Kabupaten Jeneponto, 2021
Figures 8.1 Length of Roads by Type of Road Surface in Jeneponto Regency, 2021



Sumber/Source : Dinas Pekerjaan Umum dan Penataan Ruang Kabupaten Jeneponto
Public Works and Spatial Arrangement Service of Jeneponto Regency

Gambar 8.2
Figures

Perkembangan Jumlah Kendaraan Bermotor di Kabupaten Jeneponto, 2018-2021
Progress Number of Motorized Vehicles in Jeneponto Regency, 2018-2021



Sumber/Source : Dinas Perhubungan Kabupaten Jeneponto
Transportation Service of Jeneponto Regency

8.1 TRANSPORTASI TRANSPORTATION

Tabel 8.1.1 Panjang Jalan¹ Menurut Tingkat Kewenangan Pemerintahan di Kabupaten Jeneponto (km), 2020-2021
Table 8.1.1 Length of Roads¹ by Level of Government Authority in Jeneponto Regency (km), 2020-2021

Tingkat Kewenangan Pemerintahan Level of Government Authority	2020	2021
(1)	(2)	(3)
Negara ² State ²	60,80	62,18
Provinsi Province	42,15	42,15
Kabupaten Regency	877,5	829,59
Kota Municipality	12,64	0
Non Status Non Status	120	83,64
Tidak Dirinci Not Specified	61,91	36,09
Jumlah / Total	1 175,00	1 053,65

Catatan/Note: ¹ Data tidak termasuk panjang jalan tol/Excluding toll road

² Berdasarkan Keputusan Menteri Pekerjaan Umum dan Perumahan Rakyat No. 248/KPTS/M/2015
Based on Public Work and Public Housing Ministerial Decree No. 248/KPTS/M/2015

Sumber/Source: Dinas Pekerjaan Umum dan Penataan Ruang Kabupaten Jeneponto, 2021
Public Works and Spatial Arrangement Service of Jeneponto Regency, 2021

Tabel 8.1.2 Panjang Jalan Menurut Jenis Permukaan Jalan di Kabupaten Jeneponto (km), 2017-2021
Length of Roads by Type of Road Surface in Jeneponto Regency (km), 2017-2021

Jenis Permukaan Jalan Type of Road Surface	2017	2018	2019	2020	2021
(1)	(2)	(3)	(4)	(5)	(6)
Aspal Asphalt	839,80	734,10	844,60	815,87	748,18
Beton Rigid Pavement	-	-	23,53	30,40	30,14
Macadam Macadam	-	-	7,80	11,69	10,52
Kerikil Gravel	128,97	128,97	183,45	134,75	130,61
Tanah Soil	165,82	167,82	115,62	182,29	134,19
Lainnya Others	39,41	37,41	-	-	-
Jumlah / Total	1 175,00	1 073,30	1 175,00	1 175,00	1 053,64

Sumber/Source: Dinas Pekerjaan Umum dan Penataan Ruang Kabupaten Jeneponto, 2021
 Public Works and Spatial Arrangement Service of Jeneponto Regency, 2021

Tabel 8.1.3 Panjang Jalan Menurut Kondisi Jalan di Kabupaten Jeneponto (km), 2017-2021
Table Length of Roads by Condition of Roads in Jeneponto Regency (km), 2017-2021

Kondisi Jalan Condition of Roads	2017	2018	2019	2020	2021
(1)	(2)	(3)	(4)	(5)	(6)
Baik Good	545,59	486,39	604,87	599,97	673,6
Sedang Moderate	105,06	93,06	65,20	25,25	88,2
Rusak Ringan Slightly Damaged	125,01	113,01	100,90	88,55	146,64
Rusak Berat Severely Damaged	399,34	380,84	404,03	461,23	145,21
Jumlah / Total	1 175,00	1 073,30	1 175,00	1 175,00	1 053,65

Sumber/Source: Dinas Pekerjaan Umum dan Penataan Ruang Kabupaten Jeneponto, 2021
 Public Works and Spatial Arrangement Service of Jeneponto Regency, 2021

Tabel
Table 8.1.4**Panjang Jalan Menurut Kelas Jalan di Kabupaten Jeneponto (km), 2017-2021**
Length of Roads by Class of Roads in Jeneponto Regency (km), 2017-2021

Kelas Jalan Class of Roads	2017	2018	2019	2020	2021
(1)	(2)	(3)	(4)	(5)	(6)
I	-	-	-	60,80	-
II	101,70	-	102,95	42,15	62,18
III	-	-	-	-	42,15
III/a	-	-	-	385,30	-
III/b	858,99	858,99	877,50	205,40	829,59
III/c	66,55	66,55	132,64	481,35	83,64
Kelas Yang Tidak Dirinci / Unclassified Class	147,76	147,76	61,91	-	36,09
Jumlah / Total	1 175,00	1 073,30	1 175,00	1 175,00	1 053,65

Sumber/Source: Dinas Pekerjaan Umum dan Penataan Ruang Kabupaten Jeneponto, 2021
Public Works and Spatial Arrangement Service of Jeneponto Regency, 2021

Tabel 8.1.5 **Jumlah dan Panjang Jembatan Menurut Jenis Jembatan di Kabupaten Jeneponto, 2020-2021**
Table **Number and Long Bridge by Type Bridge in Jeneponto Regency, 2020-2021**

Jenis Jembatan Bridge Type	Jumlah Jembatan Total of Bridge		Panjang (km) Length (km)	
	2020	2021	2020	2021
(1)	(2)	(3)	(4)	(5)
Jembatan Rangka Baja Steel Frame Bridge	8	8	399	390
Jembatan Beton Concrete Bridge	172	172	1 456	1465
Jembatan Kayu Wood Bridge	-	0	-	0
Lainnya Others	-	0	-	0
Jumlah / Total	180	180	1 855	1 855

Sumber/Source: Dinas Pekerjaan Umum dan Penataan Ruang Kabupaten Jeneponto, 2021
 Public Works and Spatial Arrangement Service of Jeneponto Regency, 2021

Tabel
Table 8.1.6**Jumlah Jembatan Menurut Kondisi Jembatan di Kabupaten Jeneponto, 2020-2021**
Number of Bridge by Bridge Condition in Jeneponto Regency, 2020-2021

Kondisi Jembatan <i>Bridge Condition</i>	2020	2021
(1)	(2)	(3)
Baik <i>Good</i>	95	95
Rusak Ringan <i>Slightly Damaged</i>	50	50
Rusak Sedang <i>Moderatly Damaged</i>	30	30
Rusak Berat <i>Severely Damaged</i>	5	5
Jumlah / Total	180	180

Sumber/Source: Dinas Pekerjaan Umum dan Penataan Ruang Kabupaten Jeneponto, 2021
Public Works and Spatial Arrangement Service of Jeneponto Regency, 2021

Tabel 8.1.7 **Jumlah Jembatan Menurut Dimensi Jembatan di Kabupaten Jeneponto, 2021**
Number of Bridge by Bridge Dimension in Jeneponto Regency, 2021

Dimensi Jembatan Bridge Dimension	2020	2021
(1)	(2)	(3)
Bentang 2-10 M	139	139
Bentang 10-20 M	23	23
Bentang di atas 20 M	18	18
Jumlah / Total	180	180

Sumber/Source: Dinas Pekerjaan Umum dan Penataan Ruang Kabupaten Jeneponto, 2021
 Public Works and Spatial Arrangement Service of Jeneponto Regency, 2021

Tabel 8.1.8 Jumlah Kendaraan Bermotor Roda 4-6 (Wajib Uji) di Kabupaten Jeneponto, 2018-2021
Number of Vehicles with 4-6 Wheels (Have to be Tested) in Jeneponto Regency, 2018-2021

Jenis-Jenis Kendaraan <i>Kind of Vehicles</i>	2018	2019	2020	2021
(1)	(2)	(3)	(4)	(5)
Bus Besar <i>Big Bus</i>	10	10	10	10
Mini Bus <i>Mini Bus</i>	311	281	259	189
Truk <i>Truck</i>	507	544	593	595
Mikro Mini <i>Micro Mini</i>	877	877	702	682
Pick Up <i>Pick Up</i>	642	662	741	773
Tangki <i>Tanker</i>	8	8	8	-
Jumlah / Total	2 355	2 382	2 313	2 249

Sumber/Source: Dinas Perhubungan Kabupaten Jeneponto, 2021
Transportation Service of Jeneponto Regency, 2021

Tabel
Table 8.1.9**Banyaknya Kunjungan Kapal dan Jumlah/Isi Kotor Menurut Bulan di Pelabuhan Jeneponto, 2021**
Number of Ship Visiting and Gross Capacity by Month at Port of Jeneponto, 2021

Bulan Month	Kapal/Kapal Motor Ship	
	Buah/Unit	Grt (m3)
(1)	(2)	(3)
Januari / January	54	71 611
Februari / February	61	98 422
Maret / March	92	114 560
April / April	77	116 362
Mei / May	88	84 447
Juni / June	121	105 801
Juli / July	87	68 676
Agustus / August	92	75 421
September / September	110	107 645
Oktober / October	103	109 923
November / November	87	88 025
Desember / December	74	97 706
Jumlah / Total	1 046	1 138 599

Sumber/Source: Kantor Pelabuhan Kabupaten Jeneponto, 2021
Port Office of Jeneponto Regency, 2021

Tabel
Table 8.1.10

Banyaknya Barang yang Dibongkar Melalui Pelabuhan Laut Jeneponto Menurut Kelompok Barang, 2018-2021
Number of Luggage Unloaded at Sea Port of Jeneponto by Goods Categories, 2018-2021

Kelompok Barang Goods Categories	2018	2019	2020	2021
(1)	(2)	(3)	(4)	(5)
Binatang Hidup (Ekor)/Animals				
• Kuda/Horse	9 995	13 675	8 608	11 614
• Kerbau/Buffalo	8 830	9 394	6 335	8 665
• Sapi/Cow	9 137	8 954	6 792	6 938
• Kambing/Goat	10 588	15 753	11 788	14 466
Rumput Laut/Seaweed	-	-	-	-
Kayu (m3)/Wood (m3)	3 485	2 262	990	669
Kopra (ton)/Copra (ton)	-	-	-	-
Kargo (ton)/Cargo (ton)	376	-	-	-
Batu Bara (MT)/Coal (MT)	2 443 246	-	2 420 066	3 154 448
Solar (ton)/Diesel gasoline (ton)	-	-	-	-
Ikan (ton)/Fish (ton)	1	6	2	6
Lainnya (ton)/Others (ton)	1 167	-	647	661

Sumber/Source: Kantor Pelabuhan Kabupaten Jeneponto, 2021
Port Office of Jeneponto Regency, 2021

Tabel 8.1.11 **Banyaknya Barang yang Dimuat Melalui Pelabuhan Laut Jeneponto Menurut Kelompok Barang, 2018-2021**
Table 8.1.11 **Number of Luggage Loaded at Sea Port of Jeneponto by Goods Categories, 2018-2021**

Kelompok Barang Goods Categories	2018	2019	2020	2021
(1)	(2)	(3)	(4)	(5)
Jagung (ton)/Corn (ton)	215	86	78	56
Garam (ton)/Salt (ton)	111	176	231	76
Kapok (ton)/Kapok (ton)	25	1	-	2
Beras (ton)/Rice (ton)	696	439	252	800
Kargo (ton)/Cargo (ton)	376	734	434	509
Semen (ton)/Cement (ton)	20	1	2	-
Kursi (ton)/Chair (ton)	3 485	-	-	-
Barang Campuran/Mixed Goods	-	-	-	-
Kayu (m3)/Wood (m3)	3 485	-	-	3 (M3)
Pasir/Sand	2 020	-	-	-
Lainnya (ton)/Others (ton)	-	19	229	136

Sumber/Source: Kantor Pelabuhan Kabupaten Jeneponto, 2021
 Port Office of Jeneponto Regency, 2021

8.2 KOMUNIKASI COMMUNICATION

Tabel 8.2.1 Banyaknya Kantor Pos Menurut Kecamatan di Kabupaten Jeneponto, 2018-2021
Number of Post Office by Subdistrict in Jeneponto Regency, 2018-2021

Kode Wilayah Area Code	Kecamatan Subdistrict	2018	2019	2020	2021
(1)	(2)	(3)	(4)	(5)	(6)
010	Bangkala	1	1	1	1
011	Bangkala Barat	-	-	-	-
020	Tamalatea	1	1	1	1
021	Bontoramba	-	-	-	-
030	Binamu	1	1	1	1
031	Turatea	-	-	-	-
040	Batang	-	1	1	1
041	Arungkeke	-	-	-	-
042	Tarowang	1	-	-	-
050	Kelara	1	1	1	1
051	Rumbia	-	-	-	-
7304	Kabupaten Jeneponto	5	5	5	5

Sumber/Source: Kantor Pos Kabupaten Jeneponto, 2021
Post Office of Jeneponto Regency, 2021

Tabel 8.2.2 Banyaknya Surat Pos yang Dikirim Kantor Pos Menurut Jenis Surat di Kabupaten Jeneponto, 2018-2021
Number of Mail Send by Post Office by Kind of Mails in Jeneponto Regency, 2018-2021

No Number	Jenis Surat Kind of Mails	2018	2019	2020	2021
(1)	(2)	(3)	(4)	(5)	(6)
I	Dalam Negeri / Domestic	23 770	10 386	7 560	6 250
	• Surat Biasa Ordinary Letter	845	-	360	-
	• Surat Tercatat Recorded Letter	-	-	-	-
	• Surat Dinas Government Letter	-	2 710	2 880	-
	• Surat Kilat Delivery Letter	425	2 613	-	-
	• Surat Kilat Khusus Specially Delivery Letter	22 500	5 063	4 320	6 250
II	Luar Negeri / Abroad	6	-	10	3
	• Surat Biasa Ordinary Letter	-	-	10	-
	• Surat Tercatat Recorded Letter	-	-	-	-
	• Surat Dinas Government Letter	-	-	-	-
	• Surat Kilat Delivery Letter	-	-	-	3
	• Surat Kilat Khusus Specially Delivery Letter	6	-	-	-
	Kabupaten Jeneponto	23 776	20 772	7 570	6 253

Sumber/Source: Kantor Pos Kabupaten Jeneponto, 2021
 Post Office of Jeneponto Regency, 2021

Tabel 8.2.3 Banyaknya Surat Pos yang Diterima Kantor Pos Menurut Jenis Surat di Kabupaten Jeneponto, 2018-2021
Number of Mail Received by Post Office by Kind of Mails in Jeneponto Regency, 2018-2021

No Number	Jenis Surat Kind of Mails	2018	2019	2020	2021
(1)	(2)	(3)	(4)	(5)	(6)
I	Dalam Negeri / Domestic	151 762	56 711	40 320	89 910
	• Surat Biasa Ordinary Letter	642	-	1 440	360
	• Surat Tercatat Recorded Letter	-	-	-	-
	• Surat Dinas Government Letter	-	2 710	-	-
	• Surat Kilat Delivery Letter	1 120	24 661	-	-
	• Surat Kilat Khusus Specially Delivery Letter	150 000	29 340	38 880	89 550
II	Luar Negeri / Abroad	600	-	300	24
	• Surat Biasa Ordinary Letter	-	-	300	-
	• Surat Tercatat Recorded Letter	-	-	-	-
	• Surat Dinas Government Letter	-	-	-	-
	• Surat Kilat Delivery Letter	-	-	-	-
	• Surat Kilat Khusus Specially Delivery Letter	600	-	-	24
	Kabupaten Jeneponto	152 362	113 422	40 620	89 934

Sumber/Source: Kantor Pos Kabupaten Jeneponto, 2021
 Post Office of Jeneponto Regency, 2021

Tabel 8.2.4 Banyaknya Paket Pos pada Kantor Pos Menurut Jenis Paket di Kabupaten Jeneponto, 2018-2021
Number of Post Packages at the Post Office by Kind of Packages in Jeneponto Regency, 2018-2021

No Number	Jenis Paket Kind of Packages	2018	2019	2020	2021
(1)	(2)	(3)	(4)	(5)	(6)
I	Dalam Negeri / Domestic	19 600	9 760	10 565	37 610
	Kirim / Send	1 800	1 326	1 440	1 510
	• Biasa Ordinary	300	44	576	-
	• Kilat Delivery	1 500	1 282	864	1 510
	Terima / Received	18 000	8 434	9 125	36 100
II	Luar Negeri / Abroad	7	-	303	24
	Kirim / Send	3	-	3	-
	Terima / Received	4	-	300	24

Sumber/Source: Kantor Pos Kabupaten Jeneponto, 2021
 Post Office of Jeneponto Regency, 2021

Tabel 8.2.5 Banyaknya Wesel Pos di Kabupaten Jeneponto, 2017-2020
Table *Number of Money Order in Jeneponto Regency, 2018-2021*

No Number	Jenis Wesel Kind of Money Order	2018	2019	2020	2021
(1)	(2)	(3)	(4)	(5)	(6)
I	Dalam Negeri / Domestic				
	Kirim / Send				
	• Volume Volume	1 707	1 824	300	535
	• Nilai (Rp) Value	7 993 670 919	8 811 461 322	6 500 000 000	267 500 000
	Terima / Received				
	• Volume Volume	995	730	864	610
	• Nilai (Rp) Value	2 154 895 393	1 672 992 976	648 000 000	305 000 000
II	Luar Negeri / Abroad				
	Kirim / Send				
	• Volume Volume	...	1	24	5
	• Nilai (Rp) Value	...	2 090 000	72 000 000	15 000 000
	Terima / Received				
	• Volume Volume	162	157	28	36
	• Nilai (Rp) Value	953 971 900	1 008 750 911	420 000 000	180 000 000

Sumber/Source: Kantor Pos Kabupaten Jeneponto, 2021
 Post Office of Jeneponto Regency, 2021

Tabel 8.2.6 Banyaknya Tabungan Melalui Kantor Pos di Kabupaten Jeneponto, 2017-2021
Table *Number of Saving to the Post Office in Jeneponto Regency, 2017-2021*

Tahun Year	Penabung / Depositor		Penarikan / Payment	
	Volume Volume	Nilai (Rp) Value	Volume Volume	Nilai (Rp) Value
(1)	(2)	(3)	(4)	(5)
2017	16 580	123 639 020	10 250	126 591 218
2018	10 952	14 123 295 464	1 250	6 565 149 234
2019	6 820	9 047 652 774	734	3 284 234 000
2020	180	360 000 000	155	255 000 000
2021	600	165 000 000	840	2 520 000 000

Sumber/Source: Kantor Pos Kabupaten Jeneponto, 2021
 Post Office of Jeneponto Regency, 2021

Tabel
Table 8.2.7**Banyaknya Giro Pos, Cek Pos, dan Pembayaran Pensiun pada Kantor Pos di Kabupaten Jeneponto, 2021**
Number of Post Giro, Post Check, and Pension Payment at the Post Office in Jeneponto Regency, 2021

Uraian Description	Volume Volume	Nilai (Rp) Value
(1)	(2)	(3)
Setoran Giro Pos Postal Giro Deposits	-	-
Pembayaran Cek Pos Postal Check Payment	12	600 000 000
Pembayaran Pensiun Pension Payment	630	1 475 000 000

Sumber/Source: Kantor Pos Kabupaten Jeneponto, 2021
Post Office of Jeneponto Regency, 2021

Tabel 8.2.8 Banyaknya Sambungan dan Pelanggan Indihome di Kabupaten Jeneponto, 2020-2021
Number of Connection and Customers of Indihome in Jeneponto Regency, 2020-2021

Tahun Year	Sambungan Connection		Pelanggan Customers	
	Kapasitas Capacity	Terisi Filled	Pasang Baru New Installation	Daftar Tunggu Waiting List
(1)	(2)	(3)	(4)	(5)
2020	32 000	13 000	850	50
2021	48 000	26 000	1 275	60

Sumber/Source: Kantor Cabang Telkom Kabupaten Jeneponto, 2021
 Telkom Branch Office of Jeneponto Regency, 2021



46 koperasi
aktif

3.342 anggota laki-laki | **3.477** anggota perempuan

Sumber Data : Dinas Koperasi Usaha Mikro Kecil dan Menengah Kabupaten Jember, 2021



ULASAN

Perbankan yang berfungsi sebagai Penghimpun dan penyalur dana memegang peranan sentral dalam suatu perekonomian. Terganggunya proses penghimpunan dana penyaluran dana tersebut akan sangat berpengaruh terhadap aktivitas perekonomian.

Jumlah bank di Kabupaten Jeneponto ada sebanyak 21 unit yang dirinci sebagai berikut: 2 Kantor Cabang dan 19 Kantor Cabang Pembantu.

Sementara itu, jumlah koperasi aktif di Kabupaten Jeneponto pada tahun 2021 berjumlah 46 unit dengan anggota koperasi mencapai 6.819 orang. SHU yang didapat mencapai 4,29 milyar rupiah.

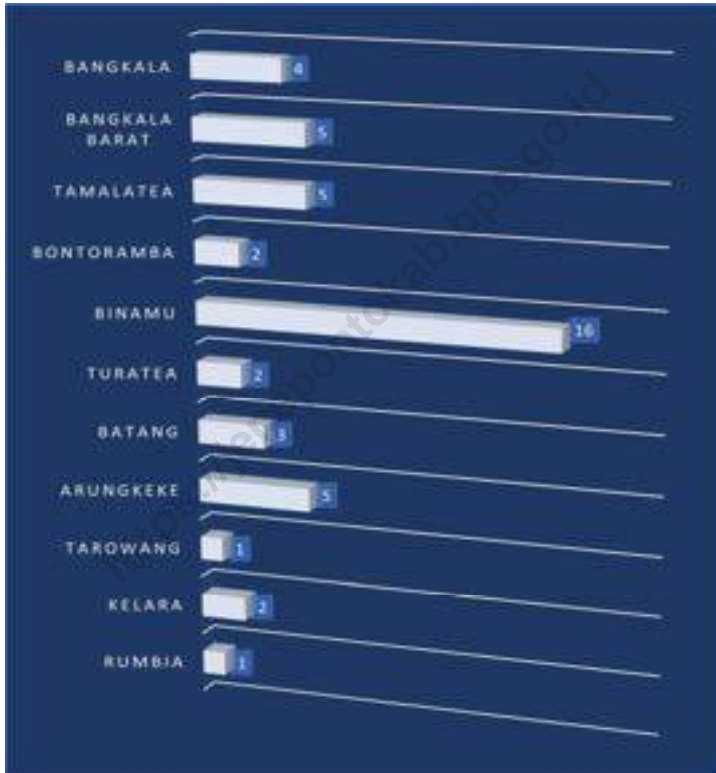
DESCRIPTION

Banking as fund collector and distributor has an important role in economic matters. Interfering of fund collection and distribution process can influence the economic activity.

The number of banks in Jeneponto Regency is 21 units which are detailed as follows: 2 Branch Offices and 19 Sub-Branch Offices.

Meanwhile, the number of active cooperatives in Jeneponto Regency in 2021 is 46 units with cooperative members reaching 6,819 people. The SHU obtained reached 4.29 billion rupiah.

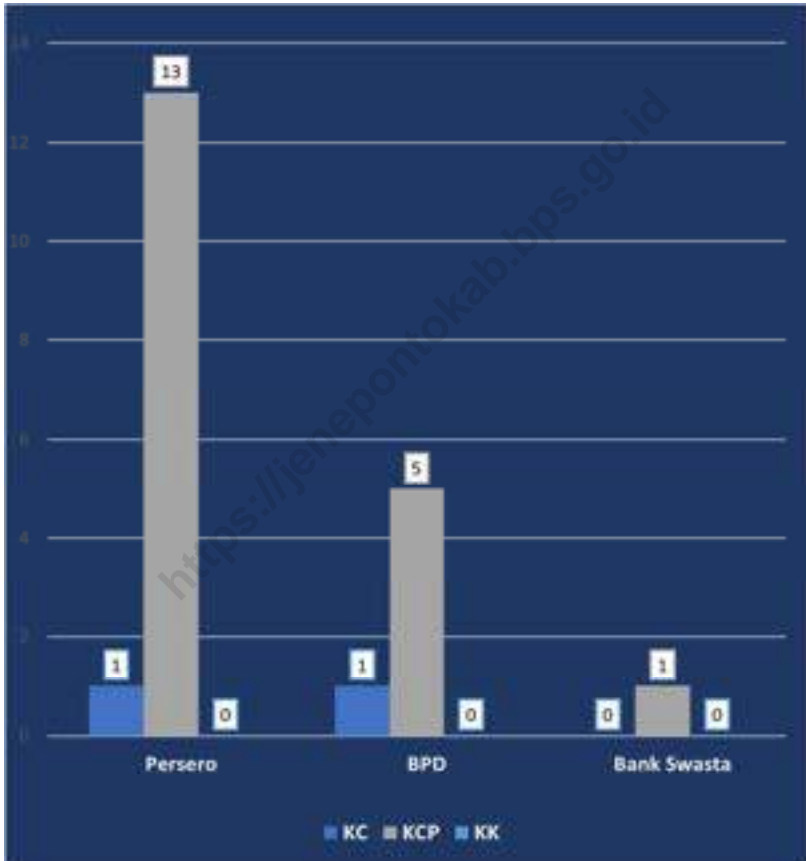
Gambar 9.1 **Jumlah Koperasi Aktif Menurut Kecamatan di Kabupaten Jeneponto, 2021**
Figures 9.1 **Number of Active Cooperative by Subdistrict in Jeneponto Regency, 2021**



Sumber/Source: Dinas Koperasi Usaha Kecil dan Menengah Kabupaten Jeneponto
Cooperative and Small Medium Business Service of Jeneponto Regency

Gambar 9.2
Figures

Jumlah Bank Menurut Kelompok Bank di Kabupaten Jeneponto, 2021
Number of Banks by Groups in Jeneponto Regency, 2021



Sumber/Source: Otoritas Jasa Keuangan Indonesia
Financial Services Authority of Indonesia

Tabel
Table 9.1**Jumlah Koperasi Aktif Menurut Kecamatan di Kabupaten Jeneponto, 2019–2021**
Number of Active Cooperative by Subdistrict in Jeneponto Regency, 2019–2021

Kecamatan Subdistrict	2019	2020	2021
(1)	(2)	(3)	(4)
Bangkala	18	18	4
Bangkala Barat	18	18	5
Tamalatea	18	18	5
Bontoramba	10	10	2
Binamu	42	42	16
Turatea	11	11	2
Batang	7	7	3
Arungkeke	10	10	5
Tarowang	9	9	1
Kelara	6	7	2
Rumbia	9	10	1
Jumlah / Total	158	160	46

Sumber/Source: Dinas Koperasi Usaha Kecil dan Menengah Kabupaten Jeneponto, 2021
Cooperative and Small Medium Business Service of Jeneponto Regency, 2021

Tabel
Table 9.2**Jumlah Anggota Koperasi Menurut Kecamatan dan Jenis Kelamin di Kabupaten Jeneponto, 2021**
Number of Cooperative Members by Subdistrict and Sex in Jeneponto Regency, 2021

Kecamatan Subdistrict	Laki-Laki Male	Perempuan Female	Jumlah Total
(1)	(2)	(3)	(4)
Bangkala	60	81	141
Bangkala Barat	122	206	328
Tamalatea	244	343	587
Bontoramba	52	94	146
Binamu	1 772	1 848	3 620
Turatea	11	140	151
Batang	214	268	482
Arungkeke	843	462	1 305
Tarowang	15	25	40
Kelara	9	10	19
Rumbia	-	-	-
Jumlah / Total	3 342	3 477	6 819

Sumber/Source: Dinas Koperasi Usaha Kecil dan Menengah Kabupaten Jeneponto, 2021
Cooperative and Small Medium Business Service of Jeneponto Regency, 2021

Tabel
Table 9.3**Jumlah Modal Koperasi Menurut Kecamatan di Kabupaten Jeneponto (ribu rupiah), 2021**
Number of Cooperative Capital by Subdistrict in Jeneponto Regency (thousand rupiahs), 2021

Kecamatan Subdistrict	Modal Capital		Jumlah Total
	Sendiri Owner's equity	Luar Outside	
(1)	(2)	(3)	(4)
Bangkala	619 459	550 000	1 169 459
Bangkala Barat	1 921 539	0	1 921 539
Tamalatea	902 524	0	902 524
Bontoramba	720 569	0	720 569
Binamu	22 719 719	7 235	22 726 954
Turatea	102 965	80 961	183 926
Batang	2 117 710	0	2 117 710
Arungkeke	1 992 677	0	1 992 677
Tarowang	28 000	0	28 000
Kelara	121 876	0	121 876
Rumbia	0	0	0
Jumlah / Total	31 247 041	638 196	31 885 237

Sumber/Source: Dinas Koperasi Usaha Kecil dan Menengah Kabupaten Jeneponto, 2021
Cooperative and Small Medium Business Service of Jeneponto Regency, 2021

Tabel
Table 9.4

Jumlah Volume Usaha dan SHU Koperasi Menurut Kecamatan di Kabupaten Jeneponto (ribu rupiah), 2021
Number of Cooperative Business Volume and SHU by Subdistrict in Jeneponto Regency (thousand rupiahs), 2021

Kecamatan Subdistrict	Volume Usaha Business Volume	SHU SHU
(1)	(2)	(3)
Bangkala	6 667 441	1 017 538
Bangkala Barat	1 815 241	59 362
Tamalatea	1 237 638	138 476
Bontoramba	1 248 150	35 500
Binamu	36 085 555	2 746 515
Turatea	155 075	12 440
Batang	3 030 973	107 140
Arungkeke	3 925 865	170 062
Tarowang	10 000	0
Kelara	119 960	4 582
Rumbia	0	0
Jumlah / Total	54 295 899 352	4 291 616

Sumber/Source: Dinas Koperasi Usaha Kecil dan Menengah Kabupaten Jeneponto, 2021
 Cooperative and Small Medium Business Service of Jeneponto Regency, 2021

Tabel
Table 9.5**Banyaknya Uang Pinjaman dan Pelunasan Kredit per Bulan pada PT Pegadaian (Persero) Cabang Jeneponto, 2021**
Number of Credit And Debt Repayment by Month at Pawn Service Branch of Jeneponto (thousand rupiahs), 2021

Bulan Month	Kredit / Credit		Pelunasan / Debet	
	BJ (Potong) Goods as Seawing	UP (RP) Redcemed Money	BJ (Potong) Goods as Seawing	UP (RP) Redcemed Money
(1)	(2)	(3)	(4)	(5)
Januari / January	18 902	50 450 220 000	942	1 225 318 400
Februari / February	18 362	51 179 157 700	668	1 162 493 800
Maret / March	18 667	53 117 360 350	735	1 165 964 800
April / April	13 196	41 169 324 450	764	2 185 066 100
Mei / May	15 800	45 653 498 529	703	3 166 212 300
Juni / June	17 187	49 891 427 660	675	3 160 819 700
Juli / July	15 509	44 913 004 800	574	2 705 370 000
Agustus / August	14 044	41 399 679 970	605	2 256 090 000
September / September	14 271	41 782 252 450	543	2 304 830 000
Oktober / October	15 947	48 099 087 992	561	2 046 010 000
November / November	16 774	53 031 497 295	615	2 364 010 000
Desember / December	15 148	47 403 948 870	678	3 627 250 000
Jumlah / Total	193807	568 090 460 066	8 063	27 369 435 100

Sumber/Source: PT Pegadaian Cabang Jeneponto, 2021
Pawn Service Branch Jeneponto, 2021

Tabel
Table 9.6

Banyaknya Barang Jaminan yang Dilelang dan Sisa Kredit Pinjaman yang Belum Dilunasi per Bulan pada PT Pegadaian (Persero) Cabang Jeneponto, 2021
Number of Collateral Items that Are Auctioned and Remaining Credit Loans that Have Not Been Repaid by Month at Pawn Service Branch of Jeneponto (thousand rupiahs), 2021

Bulan Month	Lelang Auction		Sisa Yang Belum Dilunasi Credit Rest Not Yet To Pay	
	BJ (Potong) Goods as Seawing	UP (RP) Redcemed Money	BJ (Potong) Goods as Seawing	UP (RP) Redcemed Money
(1)	(2)	(3)	(4)	(5)
Januari / January	150	200 000 000	7 244	21 374 560 000
Februari / February	200	230 150 000	6 252	22 465 710 000
Maret / March	210	235 235 000	6 283	22 919 170 000
April / April	120	171 200 000	6 176	23 601 840 000
Mei / May	220	245 350 000	6 009	22 420 380 000
Juni / June	170	205 128 000	5 810	21 356 330 000
Juli / July	210	195 150 000	5 717	20 826 440 000
Agustus / August	190	203 200 000	5 581	20 587 860 000
September / September	189	205 425 000	5 534	20 721 200 000
Oktober / October	205	215 350 000	5 444	20 510 450 000
November / November	210	220 435 000	5 363	20 548 960 000
Desember / December	188	210 050 000	5 287	19 465 190 000
Jumlah / Total	2 262	2 536 673 000	70 700	256 798 090 000

Sumber/Source: PT Pegadaian Cabang Jeneponto, 2021
 Pawn Service Branch Jeneponto, 2021

Tabel
Table 9.7**Jumlah Bank Menurut Kelompok Bank di Kabupaten Jeneponto, 2020–2021**
Number of Banks by Groups in Jeneponto Regency, 2020–2021

Kelompok Bank Groups	2020				2021			
	KP ¹	KC ²	KCP ³	KK ⁴	KP ¹	KC ²	KCP ³	KK ⁴
(1)	(2)	(3)	(4)	(5)	(6)	(7)	(8)	(9)
Bank Umum Konvensional/ Conventional-based Commercial Banks	-	2	9	6	-	2	19	-
Persero/ State-Owned Banks	-	1	8	5	-	1	13	-
BPD/ Local-Owned Banks	-	1	-	1	-	1	5	-
Bank Swasta/ Private Banks	-	-	1	-	-	-	1	-
Bank Asing/ Foreign Banks	-	-	-	-	-	-	-	-
Bank Umum Syariah/ Sharia- based Commercial Bank	-	-	-	-	-	-	-	-
Bank Umum Syariah/ Sharia-based Commercial Bank	-	-	-	-	-	-	-	-
BUS-BPD / Sharia-based Local owned Banks	-	-	-	-	-	-	-	-

Catatan/Note: ¹ KP (Kantor Pusat)/Head Office
² KC (Kantor Cabang)/Branch Office
³ KCP (Kantor Cabang Pembantu)/Subbranch Office
⁴ KK (Kantor Kas)/Cash Office

Sumber/Source: Otoritas Jasa Keuangan Indonesia, 2021
 Financial Services Authority of Indonesia, 2021

Tabel
Table 9.8**Jumlah Pinjaman Bank Umum Menurut Lapangan Usaha (Sektor Ekonomi) per Bulan di Kabupaten Jeneponto (juta rupiah), 2021**
Number of Commercial Bank Loans by Economic Sector per Month in Jeneponto Regency (million rupiahs), 2021

Lapangan Usaha Industry	Januari January	Februari February	Maret March	April April
(1)	(2)	(3)	(4)	(5)
Pertanian, Perburuan dan Kehutanan / Agriculture, Hunting Forestry,	119 097	125 328	129 588	133 371
Perikanan / Fishing	23 721	23 137	22 144	21 453
Pertambangan dan Penggalian / Mining and Quarrying	1 816	1 782	1 750	1 720
Industri Pengolahan / Manufacturing	51 736	51 888	52 113	52 505
Listrik, gas dan air / Electricity, Gas, and Water	544	535	525	517
Konstruksi / Construction	377	380	372	364
Perdagangan Besar dan Eceran / Wholesale and Retail	627 450	637 556	640 469	644 581
Penyediaan akomodasi dan penyediaan makan minum / Accommodation and Food Service Activities	3 817	3 795	3 666	3 551
Transportasi, pergudangan dan komunikasi / Transportation, Storage, and Communication	5 119	5 000	4 812	5 060
Perantara Keuangan / Financial	91	87	83	79
Real Estate, Usaha Persewaan, dan Jasa Perusahaan / Real Estate, Rental Business, and Business Activities	3 017	3 227	3 139	3 190
Jasa Pendidikan / Education	100	98	95	92
Jasa Kesehatan dan Kegiatan Sosial / Human Health and Social Work Activities	4 484	4 482	4 483	4 480
Jasa Kemasyarakatan, Sosial Budaya, Hiburan dan Perorangan lainnya / Community, Socio-Cultural, Entertainment and other Individual Services	37 666	38 609	40 323	40 300
Jasa Perorangan yang Melayani Rumah Tangga / Individual Services Serving Households	1 250	1 185	1 392	1 353
Rumah Tinggal / Household	4 488	4 396	4 190	4 001
Flat dan Apartemen / Flat and Apartment	149	146	142	138
Kendaraan Bermotor / Vehicle	255	250	246	242
Rumah Tangga Keperluan Lainnya / Other Purposes Household	308 010	308 464	309 924	308 499
Bukan Lapangan Usaha Lainnya / Other Non-Industry	610 590	618 566	624 287	627 610

Lanjutan Tabel/Continued Table 9.8

Lapangan Usaha Industry	Mei May	Juni June	Juli July	Agustus August
(1)	(5)	(6)	(7)	(8)
Pertanian, Perburuan dan Kehutanan / <i>Agriculture, Hunting Forestry,</i>	134 781	139 604	142 385	147 673
Perikanan / <i>Fishing</i>	20 743	19 744	18 470	18 151
Pertambangan dan Penggalian / <i>Mining and Quarrying</i>	1 768	1 719	1 697	1 604
Industri Pengolahan / <i>Manufacturing</i>	51 924	52 427	52 084	52 641
Listrik, gas dan air / <i>Electricity, Gas, and Water</i>	509	500	355	351
Konstruksi / <i>Construction</i>	352	344	341	337
Perdagangan Besar dan Eceran / <i>Wholesale and Retail</i>	639 802	646 355	642 835	658 965
Penyediaan akomodasi dan penyediaan makan minum / <i>Accommodation and Food Service Activities</i>	3 477	3 672	3 596	3 136
Transportasi, pergudangan dan komunikasi / <i>Transportation, Storage, and Communication</i>	4 951	4 887	4 707	4 900
Perantara Keuangan / <i>Financial</i>	75	70	70	62
Real Estate, Usaha Persewaan, dan Jasa Perusahaan / <i>Real Estate, Rental Business, and Business Activities</i>	2 823	2 840	2 835	3 051
Jasa Pendidikan / <i>Education</i>	89	87	84	81
Jasa Kesehatan dan Kegiatan Sosial / <i>Human Health and Social Work Activities</i>	4 434	4 469	4 446	4 146
Jasa Kemasyarakatan, Sosial Budaya, Hiburan dan Perorangan lainnya / <i>Community, Socio-Cultural, Entertainment and other Individual Services</i>	41 580	41 682	41 219	41 927
Jasa Perorangan yang Melayani Rumah Tangga / <i>Individual Services Serving Households</i>	1 328	1 302	1 329	1 261
Rumah Tinggal / <i>Household</i>	3 912	3 826	3 705	3 533
Flat dan Apartemen / <i>Flat and Apartment</i>	135	131	127	123
Kendaraan Bermotor / <i>Vehicle</i>	238	234	229	125
Rumah Tangga Keperluan Lainnya / <i>Other Purposes Household</i>	306 567	309 474	309 233	312 638
Bukan Lapangan Usaha Lainnya / <i>Other Non-Industry</i>	629 011	632 969	633 698	637 298

Lanjutan Tabel/Continued Table 9.8

Lapangan Usaha Industry	September September	Oktober October	November November	Desember December
(1)	(9)	(10)	(11)	(12)
Pertanian, Perburuan dan Kehutanan / <i>Agriculture, Hunting Forestry,</i>	156 116	162 892	169 257	176 374
Perikanan / <i>Fishing</i>	17 600	16 937	16 433	16 092
Pertambangan dan Penggalian / <i>Mining and Quarrying</i>	1 581	1 550	1 662	1 639
Industri Pengolahan / <i>Manufacturing</i>	53 008	53 273	54 128	53 124
Listrik, gas dan air / <i>Electricity, Gas, and Water</i>	280	371	368	357
Konstruksi / <i>Construction</i>	346	358	382	139
Perdagangan Besar dan Eceran / <i>Wholesale and Retail</i>	667 740	670 615	682 269	688 951
Penyediaan akomodasi dan penyediaan makan minum / <i>Accommodation and Food Service Activities</i>	3 434	3 133	3 126	3 028
Transportasi, pergudangan dan komunikasi / <i>Transportation, Storage, and Communication</i>	4 864	4 868	4 905	5 052
Perantara Keuangan / <i>Financial</i>	83	78	569	564
Real Estate, Usaha Persewaan, dan Jasa Perusahaan / <i>Real Estate, Rental Business, and Business Activities</i>	2 979	2 889	2 854	2 798
Jasa Pendidikan / <i>Education</i>	78	75	72	69
Jasa Kesehatan dan Kegiatan Sosial / <i>Human Health and Social Work Activities</i>	4 099	4 053	4 006	3 981
Jasa Kemasyarakatan, Sosial Budaya, Hiburan dan Perorangan lainnya / <i>Community, Socio-Cultural, Entertainment and other Individual Services</i>	42 080	42 250	43 725	44 180
Jasa Perorangan yang Melayani Rumah Tangga / <i>Individual Services Serving Households</i>	1 373	1 341	1 312	1 324
Rumah Tinggal / <i>Household</i>	3 452	3 355	3 275	3 195
Flat dan Apartemen / <i>Flat and Apartment</i>	119	115	111	107
Kendaraan Bermotor / <i>Vehicle</i>	121	117	99	95
Rumah Tangga Keperluan Lainnya / <i>Other Purposes Household</i>	310 128	312 449	310 876	311 905
Bukan Lapangan Usaha Lainnya / <i>Other Non-Industry</i>	639 639	637 918	636 845	637 498

Sumber/Source: Otoritas Jasa Keuangan Indonesia, 2021
Financial Services Authority of Indonesia, 2021

Tabel
Table 9.9**Jumlah Pinjaman Bank Umum Menurut Penggunaan (KI/
KMK/KK) per Bulan di Kabupaten Jeneponto, 2021**
Number of Commercial Bank Loans by Usage (KI / KMK / KK)
per Month in Jeneponto Regency, 2021

Bulan Month	Jumlah Rekening Number of Account		
	KMK ¹	KI ²	KK ³
(1)	(2)	(3)	(4)
Januari / January	28 709	1 408	7 316
Februari / February	29 027	1 358	7 439
Maret / March	29 194	1 301	7 549
April / April	29 425	1 275	7 615
Mei / May	29 570	1 241	7 605
Juni / June	29 758	1 204	7 741
Juli / July	29 800	1 154	7 794
Agustus / August	30 173	1 119	7 940
September / September	30 906	1 096	7 631
Oktober / October	31 351	1 063	7 699
November / November	31 902	1 035	7 736
Desember / December	32 350	1 007	7 775

Lanjutan Tabel/Continued Table 9.9

Bulan Month	Jumlah Pinjaman (Juta Rupiah) Amount of Loan (Million Rupiahs)		
	KMK ¹	KI ²	KK ³
(1)	(5)	(6)	(7)
Januari / January	801 454,55	78 830,78	923 492,64
Februari / February	819 739,82	77 349,70	931 822,79
Maret / March	830 101,40	74 852,46	938 789,08
April / April	838 237,43	74 379,81	940 490,58
Mei / May	835 689,93	72 945,69	939 862,40
Juni / June	848 800,67	70 900,54	946 634,36
Juli / July	847 051,03	69 403,33	946 991,25
Agustus / August	869 647,59	68 639,45	953 717,95
September / September	887 676,48	67 986,10	953 458,88
Oktober / October	897 776,53	66 907,67	953 953,84
November / November	919 305,14	65 763,45	951 206,74
Desember / December	932 878,20	64 794,74	952 800,22

Catatan/Note: ¹ KMK : Kredit Modal Kerja / Working Capital Credit

² KI : Kredit Investasi / Investment Credit

³ KK : Kartu Konsumtif (Kartu Kredit) / Credit Card

Sumber/Source: Otoritas Jasa Keuangan Indonesia, 2021

Financial Services Authority of Indonesia, 2021

Tabel
Table 9.10

Jumlah Pinjaman Bank Umum Menurut Skala Bisnis (UMKM/Non UMKM) per Bulan di Kabupaten Jeneponto, 2021
Number of Commercial Bank Loans by Business Scale (MSME/ Non-MSME) per Month in Jeneponto Regency, 2021

Bulan Month	Jumlah Rekening Number of Account		Jumlah Pinjaman (Juta Rupiah) Amount of Loan (Million Rupiahs)	
	UMKM MSME	NON UMKM Non-MSME	UMKM MSME	NON UMKM Non-MSME
(1)	(2)	(3)	(4)	(5)
Januari / January	24 399	13 034	747 094,24	1 056 683,74
Februari / February	24 041	13 783	749 007,82	1 079 904,50
Maret / March	23 447	14 597	740 768,07	1 102 974,88
April / April	23 064	15 251	735 150,74	1 117 957,10
Mei / May	22 671	15 745	721 676,10	1 126 821,92
Juni / June	22 073	16 630	715 943,59	1 150 391,99
Juli / July	21 599	17 149	704 229,49	1 159 216,13
Agustus / August	21 115	18 117	704 510,53	1 187 494,46
September / September	20 605	19 028	699 055,06	1 210 066,42
Oktober / October	20 193	19 920	688 478,26	1 230 159,79
November / November	19 801	20 872	687 552,90	1 248 722,44
Desember / December	32 362	8 770	979 067,34	971 405,83

Sumber/Source: Otoritas Jasa Keuangan Indonesia, 2021
 Financial Services Authority of Indonesia, 2021

Tabel
Table 9.11**Posisi Pinjaman Bank Umum pada UMKM Menurut Lapangan Usaha per Bulan di Kabupaten Jeneponto (juta rupiah), 2021**
Commercial Bank Loans Position to MSMEs by Industry per Month in Jeneponto Regency (million rupiahs), 2021

Lapangan Usaha Industry	Januari January	Februari February	Maret March	April April
(1)	(2)	(3)	(4)	(5)
Pertanian, Perburuan dan Kehutanan / <i>Agriculture, Hunting Forestry,</i>	84 445	87 745	89 403	90 510
Perikanan / <i>Fishing</i>	21 873	21 180	19 967	19 130
Pertambangan dan Penggalian / <i>Mining and Quarrying</i>	1 781	1 749	1 718	1 691
Industri Pengolahan / <i>Manufacturing</i>	32 974	32 227	31 245	30 991
Listrik, gas dan air / <i>Electricity, Gas, and Water</i>	531	523	513	506
Konstruksi / <i>Construction</i>	375	367	359	351
Perdagangan Besar dan Eceran / <i>Wholesale and Retail</i>	556 980	557 183	549 588	544 771
Penyediaan akomodasi dan penyediaan makan minum / <i>Accommodation and Food Service Activities</i>	3 592	3 496	3 376	3 269
Transportasi, pergudangan dan komunikasi / <i>Transportation, Storage, and Communication</i>	4 220	4 041	3 790	3 891
Perantara Keuangan / <i>Financial</i>	91	87	83	79
Real Estate, Usaha Persewaan, dan Jasa Perusahaan / <i>Real Estate, Rental Business, and Business Activities</i>	2 858	3 071	2 963	3 019
Jasa Pendidikan / <i>Education</i>	100	98	95	92
Jasa Kesehatan dan Kegiatan Sosial / <i>Human Health and Social Work Activities</i>	4 446	4 445	4 448	4 405
Jasa Kemasyarakatan, Sosial Budaya, Hiburan dan Perorangan lainnya / <i>Community, Socio-Cultural, Entertainment and other Individual Services</i>	31 577	31 609	31 829	31 092
Jasa Perorangan yang Melayani Rumah Tangga / <i>Individual Services Serving Households</i>	1 250	1 185	1 392	1 353

Lanjutan Tabel/*Continued Table* 9.11

Lapangan Usaha <i>Industry</i>	Mei <i>May</i>	Juni <i>June</i>	Juli <i>July</i>	Agustus <i>August</i>
(1)	(5)	(6)	(7)	(8)
Pertanian, Perburuan dan Kehutanan / <i>Agriculture, Hunting Forestry,</i>	89 873	90 744	91 703	93 210
Perikanan / <i>Fishing</i>	18 221	17 172	15 936	15 340
Pertambangan dan Penggalian / <i>Mining and Quarrying</i>	1 741	1 694	1 675	1 584
Industri Pengolahan / <i>Manufacturing</i>	30 142	29 395	28 689	27 977
Listrik, gas dan air / <i>Electricity, Gas, and Water</i>	498	489	345	341
Konstruksi / <i>Construction</i>	339	331	329	327
Perdagangan Besar dan Eceran / <i>Wholesale and Retail</i>	534 139	530 436	521 113	522 184
Penyediaan akomodasi dan penyediaan makan minum / <i>Accommodation and Food Service Activities</i>	3 204	3 408	3 341	2 890
Transportasi, pergudangan dan komunikasi / <i>Transportation, Storage, and Communication</i>	3 731	3 559	3 395	3 474
Perantara Keuangan / <i>Financial</i>	75	70	70	62
Real Estate, Usaha Persewaan, dan Jasa Perusahaan / <i>Real Estate, Rental Business, and Business Activities</i>	2 631	2 589	2 565	2 805
Jasa Pendidikan / <i>Education</i>	89	87	84	81
Jasa Kesehatan dan Kegiatan Sosial / <i>Human Health and Social Work Activities</i>	4 362	4 399	4 349	4 052
Jasa Kemasyarakatan, Sosial Budaya, Hiburan dan Perorangan lainnya / <i>Community, Socio-Cultural, Entertainment and other Individual Services</i>	31 304	30 269	29 305	28 922
Jasa Perorangan yang Melayani Rumah Tangga / <i>Individual Services Serving Households</i>	1 328	1 302	1 329	1 261

Lanjutan Tabel/Continued Table 9.11

Lapangan Usaha Industry	September September	Oktober October	November November	Desember December
(1)	(9)	(10)	(11)	(12)
Pertanian, Perburuan dan Kehutanan / <i>Agriculture, Hunting Forestry,</i>	94 219	97 800	99 990	158 028
Perikanan / <i>Fishing</i>	14 618	13 870	13 285	16 092
Pertambangan dan Penggalian / <i>Mining and Quarrying</i>	1 563	1 536	1 649	1 639
Industri Pengolahan / <i>Manufacturing</i>	27 078	26 432	26 443	53 102
Listrik, gas dan air / <i>Electricity, Gas, and Water</i>	271	362	359	357
Konstruksi / <i>Construction</i>	312	305	286	139
Perdagangan Besar dan Eceran / <i>Wholesale and Retail</i>	517 797	506 752	503 788	688 735
Penyediaan akomodasi dan penyediaan makan minum / <i>Accommodation and Food Service Activities</i>	3 197	2 906	2 908	3 028
Transportasi, pergudangan dan komunikasi / <i>Transportation, Storage, and Communication</i>	3 441	3 379	3 426	5 052
Perantara Keuangan / <i>Financial</i>	58	54	545	564
Real Estate, Usaha Persewaan, dan Jasa Perusahaan / <i>Real Estate, Rental Business, and Business Activities</i>	2 739	2 669	2 605	2 777
Jasa Pendidikan / <i>Education</i>	78	75	72	69
Jasa Kesehatan dan Kegiatan Sosial / <i>Human Health and Social Work Activities</i>	4 008	3 966	3 923	3 981
Jasa Kemasyarakatan, Sosial Budaya, Hiburan dan Perorangan lainnya / <i>Community, Socio-Cultural, Entertainment and other Individual Services</i>	28 304	27 031	26 963	44 180
Jasa Perorangan yang Melayani Rumah Tangga / <i>Individual Services Serving Households</i>	1 373	1 341	1 312	1 324

Sumber/Source: Otoritas Jasa Keuangan Indonesia, 2021
Financial Services Authority of Indonesia, 2021

Tabel
Table 9.12**Posisi Pinjaman Bank Umum pada UMKM Menurut Jenis Penggunaan per Bulan di Kabupaten Jeneponto, 2021**
Commercial Bank Loans Position to MSMEs by Type of Usage per Month in Jeneponto Regency, 2021

Bulan Month	Jumlah Rekening Number of Account			Jumlah Pinjaman (Juta Rupiah) Amount of Loan (Million Rupiahs)		
	KMK ¹	KI ²	KK ³	KMK ¹	KI ²	KK ³
(1)	(2)	(3)	(4)	(5)	(6)	(7)
Januari / January	23 014	1 385	-	668 498	78 596	-
Februari / February	22 706	1 335	-	671 882	77 126	-
Maret / March	22 163	1 284	-	666 085	74 683	-
April / April	21 805	1 259	-	660 929	74 222	-
Mei / May	21 444	1 227	-	648 872	72 804	-
Juni / June	20 883	1 190	-	645 178	70 766	-
Juli / July	20 456	1 143	-	634 935	69 295	-
Agustus / August	20 007	1 108	-	635 976	68 535	-
September / September	19 521	1 084	-	631 178	67 877	-
Oktober / October	19 140	1 053	-	621 661	66 817	-
November / November	18 776	1 025	-	621 875	65 678	-
Desember / December	31 359	1 003	-	914 301	64 767	-

Catatan/Note: ¹ KMK : Kredit Modal Kerja / Working Capital Credit² KI : Kredit Investasi / Investment Credit³ KK : Kartu Konsumtif (Kartu Kredit) / Credit Card

Sumber/Source: Otoritas Jasa Keuangan Indonesia, 2021

Financial Services Authority of Indonesia, 2021

Tabel
Table 9.13

Posisi Pinjaman (Rupiah dan Valuta Asing) yang Diberikan oleh Bank Konvensional - Persero Menurut Jenis Penggunaan dan Bulan di Kabupaten Jeneponto, 2021
Loan (Rupiah and Foreign Currency) Position Provided by Conventional Banks - Persero by Type of Use and Month in Jeneponto Regency, 2021

Bulan Month	Rekening Modal Kerja Working Capital Account	Rekening Investasi Investment Account	Rekening Konsumsi Consumption Account
(1)	(2)	(3)	(4)
Januari / January	28 309	1 188	3 383
Februari / February	28 628	1 144	3 498
Maret / March	28 793	1 096	3 601
April / April	29 026	1 071	3 666
Mei / May	29 199	1 039	3 655
Juni / June	29 409	1 002	3 798
Juli / July	29 456	956	3 854
Agustus / August	29 833	925	3 986
September / September	30 567	905	3 673
Oktober / October	31 013	872	3 743
November / November	31 564	842	3 777
Desember / December	32 016	815	3 819

Lanjutan Tabel/*Continued Table 9.13*

Bulan Month	Modal Kerja (Juta Rupiah) Working capital (Million Rupiahs)	Investasi (Juta Rupiah) Investment (Million Rupiahs)	Konsumsi (Juta Rupiah) Consumption (Million Rupiahs)
(1)	(5)	(6)	(7)
Januari / <i>January</i>	746 852	46 592	312 782
Februari / <i>February</i>	764 831	45 864	313 136
Maret / <i>March</i>	774 396	44 611	314 382
April / <i>April</i>	783 091	44 457	312 761
Mei / <i>May</i>	781 206	43 426	310 731
Juni / <i>June</i>	795 037	41 553	313 545
Juli / <i>July</i>	793 806	40 655	313 173
Agustus / <i>August</i>	816 768	40 335	316 300
September / <i>September</i>	834 711	40 367	313 700
Oktober / <i>October</i>	845 032	39 457	315 916
November / <i>November</i>	866 196	38 329	314 242
Desember / <i>December</i>	880 244	37 597	315 182

Sumber/*Source*: Otoritas Jasa Keuangan Indonesia, 2021
Financial Services Authority of Indonesia, 2021

Tabel
Table 9.14**Posisi Pinjaman (Rupiah dan Valuta Asing) yang Diberikan oleh Bank Umum Konvensional - Pembangunan Daerah Menurut Jenis Penggunaan dan Bulan di Kabupaten Jeneponto, 2021*****Loan (Rupiah and Foreign Currency) Position Provided by Conventional Commercial Banks - Regional Banks by Type of Use and Month in Jeneponto Regency, 2021***

Bulan Month	Jumlah Rekening Number of Account			Jumlah Pinjaman (Juta Rupiah) Amount of Loan (Million Rupiahs)		
	KMK ¹	KI ²	KK ³	KMK ¹	KI ²	KK ³
(1)	(2)	(3)	(4)	(5)	(6)	(7)
Januari / January	400	220	3 933	54 602	32 239	610 711
Februari / February	399	214	3 941	54 909	31 486	618 686
Maret / March	401	205	3 948	55 705	30 242	624 407
April / April	399	204	3 949	55 147	29 922	627 730
Mei / May	371	202	3 950	54 484	29 519	629 131
Juni / June	349	202	3 943	53 764	29 348	633 089
Juli / July	344	198	3 940	53 245	28 748	633 818
Agustus / August	340	194	3 954	52 880	28 305	637 418
September / September	339	191	3 958	52 966	27 619	639 759
Oktober / October	338	191	3 956	52 744	27 450	638 038
November / November	338	193	3 959	53 109	27 434	636 965
Desember / December	334	192	3 956	52 634	27 198	637 618

Catatan/Note: ¹ KMK : Kredit Modal Kerja / Working Capital Credit² KI : Kredit Investasi / Investment Credit³ KK : Kartu Konsumtif (Kartu Kredit) / Credit Card

Sumber/Source: Otoritas Jasa Keuangan Indonesia, 2021

Financial Services Authority of Indonesia, 2021

Tabel
Table 9.15**Jumlah Rekening dan Nominal Giro Bank Umum per Bulan di Kabupaten Jeneponto, 2021**
Number of Accounts and Current Accounts of Commercial Banks per Month in Jeneponto Regency, 2021

Bulan Month	Jumlah Rekening Rupiah Number of Rupiah Accounts	Jumlah Valas Number of Foreign Currency	Nominal (Juta Rupiah) Amount (Million Rupiahs)	Nominal Valas Amount of Foreign Currency
(1)	(2)	(3)	(4)	(5)
Januari / January	1 123	-	86 946	-
Februari / February	1 116	-	159 944	-
Maret / March	1 474	-	173 271	-
April / April	1 148	-	219 483	-
Mei / May	1 319	-	189 393	-
Juni / June	1 168	-	189 820	-
Juli / July	1 137	-	153 968	-
Agustus / August	1 161	-	182 655	-
September / September	1 194	-	179 496	-
Oktober / October	1 407	-	257 902	-
November / November	1 224	-	205 817	-
Desember / December	1 199	-	70 846	-

Sumber/Source: Otoritas Jasa Keuangan Indonesia, 2021
Financial Services Authority of Indonesia, 2021

Tabel
Table 9.16**Jumlah Rekening dan Nominal Tabungan Bank Umum per Bulan di Kabupaten Jeneponto, 2021**
Number of Accounts and Nominal of Commercial Bank Savings per Month in Jeneponto Regency, 2021

Bulan Month	Jumlah Rekening Rupiah Number of Rupiah Accounts	Jumlah Valas Number of Foreign Currency	Nominal (Juta Rupiah) Amount (Million Rupiahs)	Nominal Valas Amount of Foreign Currency
(1)	(2)	(3)	(4)	(5)
Januari / January	306 424	36	577 356	84
Februari / February	306 677	36	549 458	85
Maret / March	310 708	36	579 379	86
April / April	318 654	57	599 160	100
Mei / May	321 333	72	617 441	352
Juni / June	321 113	125	613 051	385
Juli / July	331 522	125	611 820	131
Agustus / August	347 913	124	619 588	126
September / September	349 757	122	614 219	124
Oktober / October	353 173	113	605 024	120
November / November	357 998	113	623 592	121
Desember / December	360 673	113	704 839	119

Sumber/Source: Otoritas Jasa Keuangan Indonesia, 2021
Financial Services Authority of Indonesia, 2021

Tabel
Table 9.17**Jumlah Rekening dan Nominal Deposito Bank Umum per Bulan di Kabupaten Jeneponto, 2021**
Number of Accounts and Nominal Deposits for Commercial Banks per Month in Jeneponto Regency, 2021

Bulan Month	Jumlah Rekening Rupiah Number of Rupiah Accounts	Jumlah Valas Number of Foreign Currency	Nominal (Juta Rupiah) Amount (Million Rupiahs)	Nominal Valas Amount of Foreign Currency
(1)	(2)	(3)	(4)	(5)
Januari / January	783	-	108 074	-
Februari / February	774	-	108 471	-
Maret / March	751	-	107 183	-
April / April	743	-	105 959	-
Mei / May	730	-	104 526	-
Juni / June	719	-	100 529	-
Juli / July	708	-	100 675	-
Agustus / August	707	-	83 444	-
September / September	708	-	85 376	-
Oktober / October	699	-	80 051	-
November / November	696	-	79 361	-
Desember / December	694	-	78 325	-

Sumber/Source: Otoritas Jasa Keuangan Indonesia, 2021
Financial Services Authority of Indonesia, 2021



PERSENTASE TERBESAR PENGELUARAN PENDUDUK
MENURUT KELOMPOK KOMODITAS MAKANAN DAN BUKAN MAKANAN TAHUN 2021



50,14 PERSEN

PERUMAHAN DAN FASILITAS RUMAH TANGGA
-BUKAN MAKANAN-

24,75 PERSEN

MAKANAN DAN MINUMAN JADI
-MAKANAN-



ULASAN**DESCRIPTION****Pengeluaran Penduduk**

Berdasarkan hasil Survei Sosial Ekonomi Nasional Kor, Maret 2021 menunjukkan bahwa sebanyak 29% penduduk dari Kabupaten Jeneponto termasuk dari golongan yang memiliki pengeluaran Rp 300.000 – Rp 499.999 per kapita sebulan.

Konsumsi Makanan

Sedangkan dari sisi pengeluaran menurut kelompok makanan, 24,75 % penduduk lebih banyak memberikan pengeluarannya untuk makanan dan minuman jadi pada tahun 2021.

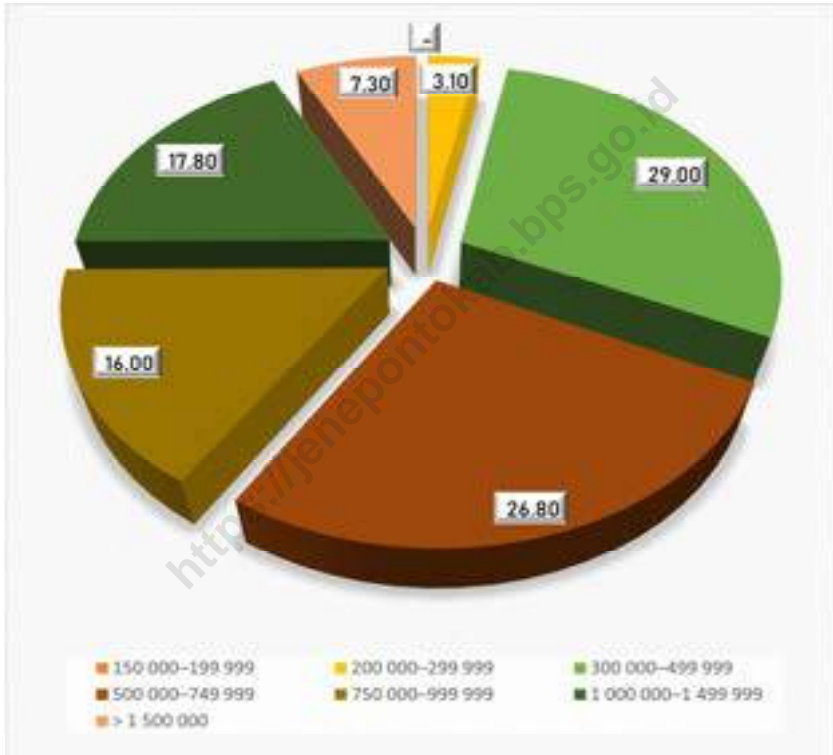
Population Expenditure

Based on National Socio Economic Survey Kor, March 2021 showed that 29 % of population in Jeneponto Regency classified as population with 300,000 – 499,999 rupiahs of expenditure per capita per month.

Food Consumption

Meanwhile, in terms of expenditure according to the food group, 24.75% of the population spent more on food and beverages in 2021.

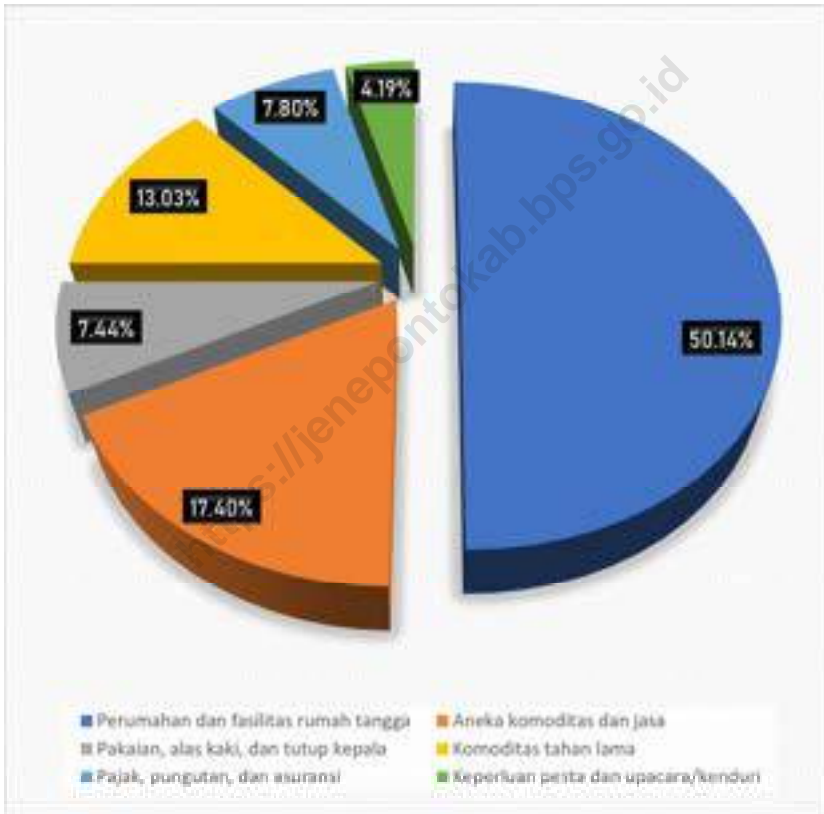
Gambar 10.1 **Persentase Penduduk Menurut Golongan Pengeluaran Per Kapita Sebulan di Kabupaten Jeneponto, 2021**
Figures 10.1 **Percentage of Population by Per Capita Spending Group a Month in Jeneponto Regency, 2021**



Sumber/Source: BPS, Survei Sosial Ekonomi Nasional (Susenas) Maret
 BPS-Statistics Indonesia, National Socioeconomic Survey March

Gambar 10.2
Figures

Persentase Pengeluaran per Kapita Sebulan Menurut Kelompok Komoditas Bukan Makanan di Kabupaten Jeneponto, 2021
Percentage of Monthly Expenditure per Capita by Non Food Commodity Group in Jeneponto Regency, 2021



Sumber/Source: BPS, Survei Sosial Ekonomi Nasional (Susenas) Maret
BPS-Statistics Indonesia, National Socioeconomic Survey March

Tabel
Table 10.1**Rata-rata Pengeluaran per Kapita Sebulan Menurut Kelompok Komoditas di Kabupaten Jeneponto (Rupiah), 2020 dan 2021**
Monthly Average Expenditure per Capita by Commodity Group in Jeneponto Regency (Rupiahs), 2020 and 2021

Kelompok Komoditas/Commodity Group	2020	2021
(1)	(2)	(3)
Makanan/Food		
Padi-padian/Cereals	71 414	69 554
Umbi-umbian/Tubers	2 988	4 854
Ikan/udang/cumi/kerang/Fish/shrimp/common squid/shells	49 563	53 747
Daging/Meat	10 881	14 164
Telur dan susu/Eggs and milk	23 119	22 942
Sayur-sayuran/Vegetables	25 753	29 133
Kacang-kacangan/Legumes	7 016	7 671
Buah-buahan/Fruits	25 665	17 483
Minyak dan kelapa/Oil and coconut	11 814	12 737
Bahan minuman/Beverage stuffs	16 283	17 313
Bumbu-bumbuan/Spices	9 516	10 092
Konsumsi lainnya/Miscellaneous food items	7 397	7 829
Makanan dan minuman jadi/Prepared food and beverages	102 297	110 288
Rokok/Cigarettes	54 798	67 753
Jumlah makanan/Total food	418 503	445 560
Bukan makanan/Non-food		
Perumahan dan fasilitas rumah tangga/Housing and household facilities	161 098	190 113
Aneka komoditas dan jasa/Goods and services	60 770	65 992
Pakaian, alas kaki, dan tutup kepala/Clothing, footwear, and headgear	23 846	28 198
Komoditas tahan lama/Durable goods	40 306	49 420
Pajak, pungutan, dan asuransi/Taxes and insurance	22 867	29 570
Keperluan pesta dan upacara/kenduri/Parties and ceremonies	25 230	15 884
Jumlah bukan makanan/Total non-food	334 116	379 177
Jumlah/Total	752 620	824 737

Sumber/Source: BPS, Survei Sosial Ekonomi Nasional (Susenas) Maret/BPS-Statistics Indonesia, National Socioeconomic Survey March

Tabel
Table 10.2

Persentase Pengeluaran per Kapita Sebulan Menurut Kelompok Komoditas di Kabupaten Jeneponto, 2020 dan 2021

Percentage of Monthly Expenditure per Capita by Commodity Group in Jeneponto Regency, 2020 and 2021

Kelompok Komoditas/Commodity Group	2020	2021
(1)	(2)	(3)
Makanan/Food		
Padi-padian/Cereals	17,06	15,61
Umbi-umbian/Tubers	0,71	1,09
Ikan/udang/cumi/kerang/Fish/shrimp/common squid/shells	11,84	12,06
Daging/Meat	2,60	3,18
Telur dan susu/Eggs and milk	5,52	5,15
Sayur-sayuran/Vegetables	6,15	6,54
Kacang-kacangan/Legumes	1,68	1,72
Buah-buahan/Fruits	6,13	3,92
Minyak dan kelapa/Oil and coconut	2,82	2,86
Bahan minuman/Beverage stuffs	3,89	3,88
Bumbu-bumbuan/Spices	2,27	2,26
Konsumsi lainnya/Miscellaneous food items	1,77	1,76
Makanan dan minuman jadi/Prepared food and beverages	24,44	24,75
Rokok/Cigarettes	13,09	15,21
Jumlah makanan/Total food	100,00	100,00
Bukan makanan/Non-food		
Perumahan dan fasilitas rumah tangga/Housing and household facilities	48,22	50,14
Aneka komoditas dan jasa/Goods and services	18,19	17,40
Pakaian, alas kaki, dan tutup kepala/Clothing, footwear, and headgear	7,14	7,44
Komoditas tahan lama/Durable goods	12,06	13,03
Pajak, pungutan, dan asuransi/Taxes and insurance	6,84	7,80
Keperluan pesta dan upacara/kenduri/Parties and ceremonies	7,55	4,19
Jumlah bukan makanan/Total non-food	100,00	100,00
Jumlah/Total	100,00	100,00

Sumber/Source: BPS, Survei Sosial Ekonomi Nasional (Susenas) Maret/BPS-Statistics Indonesia, National Socioeconomic Survey March

Tabel
Table 10.3**Persentase Penduduk Menurut Golongan Pengeluaran per Kapita Sebulan di Kabupaten Jeneponto, 2021**
Percentage of Population by Per Capita Spending Group a Month in Jeneponto Regency, 2021

Golongan Pengeluaran Spending Group (Rp)	Persentase Penduduk Percentage of Population
(1)	(2)
< 150 000	0
150 000–199 999	0
200 000–299 999	3,1
300 000–499 999	29
500 000–749 999	26,8
750 000–999 999	16
1 000 000–1 499 999	17,8
> 1 500 000	7,3
Jumlah/Total	100

Sumber/Source: BPS, Survei Sosial Ekonomi Nasional (Susenas) Maret
BPS-Statistics Indonesia, National Socioeconomic Survey March



Banyaknya beras yang disalurkan oleh Bulog

2021

2.473,25 Ton Beras Lokal

2020

1.599 Ton Beras Lokal



Sumber Data : Bulog Kabupaten Jeneponto, 2021



ULASAN**DESCRIPTION****Perdagangan**

Banyaknya sarana perdagangan di Kabupaten Jeneponto 6.234 yang terdiri dari pasar 53 unit, mini market 53 unit, warung/kedai makanan minuman 561 unit, toko/warung kelontong 5.567 unit.

Pada tahun 2021 terdapat sebanyak 8 Perusahaan Perorangan (PO) yang mendapatkan tanda daftar perusahaan dari Dinas Perindustrian dan Perdagangan Kabupaten Jeneponto.

Banyaknya beras lokal yang disalurkan oleh Bulog Kabupaten Jeneponto tahun 2021 sebesar 2.473.250 kg.

Trade

The number of trading facilities in Jeneponto Regency 6,234 consists of 53 units of market, 53 units of mini market, 561 units of food and beverage stalls, 5,567 units of shops / grocery stalls.

In 2021, there were 8 Individual Companies (PO) that received company registration certificates from Industry and Trade Service of Jeneponto Regency.

Local rice channelling by Bulog of Jeneponto Regency in 2021 was 2.473.250 kg.

Gambar 11.1 **Persentase Tanda Daftar Perusahaan (TDP) yang Diterbitkan Dinas Perindustrian dan Perdagangan Kabupaten Jeneponto, 2021**
Figures *Percentage of Sign Company Registration (TDP) Issued by Industrial and Trade Service in Jeneponto Regency, 2021*



Sumber/Source: Dinas Perindustrian dan Perdagangan Kabupaten Jeneponto
Industrial and Trade Service of Jeneponto Regency

Gambar 11.2 **Persentase Beras Lokal dan Impor yang Disalurkan oleh Bulog di Kabupaten Jeneponto, 2017–2021**
Percentage of Local and Import Rice Channelled by Bulog in Jeneponto Regency, 2017–2021



Sumber/Source: Bulog Kabupaten Jeneponto
 Bulog of Jeneponto Regency

Tabel
Table 11.1

Jumlah Sarana Perdagangan Menurut Jenisnya di Kabupaten Jeneponto, 2021
Number of Trading Facilities by Type of Facility in Jeneponto Regency, 2021

Jenis Sarana Perdagangan Type of Trading Facilities	2021
(1)	(2)
Pasar ¹ Market ¹	53
Mini Market Mini Market	53
Warung/Kedai Makanan Minuman Food & Beverage Store	561
Toko/Warung Kelontong Shop/Grocery Store	5 567
Jumlah/Total	6 234

Catatan/Note: ¹Termasuk pasar dengan bangunan permanen, pasar dengan bangunan semi permanen, dan pasar tanpa bangunan
¹Including market with permanent building, market with semi-permanent building, and market without building

Sumber/Source: BPS, Pendataan Potensi Desa (Podes)
BPS-Statistics Indonesia, Village Potential Data Collecting

Tabel
Table 11.2

Banyaknya Tanda Daftar Perusahaan (TDP) yang Diterbitkan Dinas Perindustrian dan Perdagangan Kabupaten Jeneponto, 2019-2021
Number of Sign Company Registration (TDP) Issued by Industrial and Trade Service in Jeneponto Regency, 2019-2021

Jenis Perusahaan <i>Kind of Company</i>	Jumlah Pendaftar <i>Number of Registrant</i>		
	2019	2020	2021
(1)	(2)	(3)	(4)
Perseroan Terbatas (PT) <i>Limited Corporation</i>	-	-	-
Koperasi <i>Cooperative</i>	-	-	-
Perseroan Komanditer (CV) <i>Commanditaire Venootschap</i>	11	9	-
Perusahaan Firma (FA) <i>Firm</i>	-	-	-
Perusahaan Perorangan (PO) <i>Individual Company</i>	34	27	8
Badan Usaha Lainnya (BUL) <i>Others</i>	1	-	-
Jumlah/Total	46	36	8

Sumber/Source: Dinas Perindustrian dan Perdagangan Kabupaten Jeneponto, 2021
Industrial and Trade Service of Jeneponto Regency, 2021

Tabel
Table 11.3

Banyaknya Komoditi Beras Lokal oleh Bulog per Bulan Menurut KUD dan Non KUD di Kabupaten Jeneponto (kg), 2021
Number of Local Rice by Bulog a Month by KUD and Non KUD in Jeneponto Regency (kg), 2021

Bulan Month	Banyaknya/Number of		Jumlah Total
	KUD	NON KUD	
(1)	(2)	(3)	(4)
Januari / January	-	-	0
Februari / February	-	-	0
Maret / March	150 000	-	150 000
April / April	175 000	758 000	933 000
Mei / May	-	-	0
Juni / June	-	-	0
Juli / July	-	-	0
Agustus / August	75 000	-	75 000
September / September	660 000	-	660 000
Oktober / October	655 250	-	655 250
November / November	-	-	0
Desember / December	-	-	0
Jumlah/Total	1 715 250	758 000	2 473 250

Sumber/Source: Bulog Kabupaten Jeneponto, 2021
 Bulog of Jeneponto Regency, 2021

Tabel
Table 11.4

Banyaknya Beras Lokal dan Impor yang Disalurkan oleh Bulog di Kabupaten Jeneponto (kg), 2017–2021
Number of Local and Import Rice Channelled by Bulog in Jeneponto Regency (kg), 2017–2021

Tahun Year	Beras Lokal Local Rice	Beras Daerah Lain Other Area Rice	Beras Luar Negeri Overseas Rice	Jumlah Total
(1)	(2)	(3)	(4)	(5)
2017	7 441 395	990 000	-	8 431 395
2018	7 463 220	173 880	-	7 637 100
2019	2 070 000	100 000	-	2 170 000
2020	1 599 000	-	-	1 599 000
2021	2 473 250	-	-	2 473 250

Sumber/Source: Bulog Kabupaten Jeneponto, 2021
Bulog of Jeneponto Regency, 2021

<https://jemberpontokab.bps.go.id>

Sengaja Dikosongkan...



pertumbuhan ekonomi Kabupaten Jeneponto



PEMULIHAN EKONOMI

Sumber Data : BPS Kabupaten Jeneponto, 2021



PENJELASAN TEKNIS

1. Penghitungan statistik neraca nasional mengikuti buku petunjuk yang diterbitkan oleh Perserikatan Bangsa Bangsa (PBB) dikenal sebagai Sistem Neraca Nasional (SNN). SNN adalah rekomendasi internasional tentang bagaimana menyusun ukuran aktivitas ekonomi yang sesuai dengan standar neraca baku yang didasarkan pada prinsip-prinsip ekonomi. Rekomendasi yang dimaksud dinyatakan dalam sekumpulan konsep, definisi, klasifikasi, dan aturan neraca yang disepakati secara internasional dalam mengukur indikator tertentu seperti Produk Domestik Bruto (PDB). Salah satu bentuk adaptasi pencatatan statistik nasional adalah melakukan perubahan tahun dasar PDB Indonesia dari tahun 2000 ke 2011. Perubahan tahun dasar PDB dilakukan seiring dengan mengadopsi rekomendasi PBB yang tertuang dalam Sistem Neraca Nasional 2008 (SNA 2008).
2. Produk Domestik Bruto pada tingkat nasional serta Produk Domestik Regional Bruto (PDRB) pada tingkat regional (provinsi) menggambarkan kemampuan suatu wilayah untuk menciptakan nilai tambah pada suatu waktu tertentu. Untuk menyusun PDB maupun PDRB digunakan 2 pendekatan, yaitu lapangan usaha dan pengeluaran. Keduanya menyajikan komposisi data nilai tambah dirinci menurut sumber kegiatan ekonomi (lapangan usaha) dan menurut komponen penggunaannya. PDB maupun PDRB dari sisi lapangan usaha merupakan penjumlahan seluruh komponen nilai tambah bruto yang mampu diciptakan oleh sektor-sektor ekonomi atas berbagai aktivitas produksinya. Sedangkan dari sisi pengeluaran menjelaskan tentang penggunaan dari nilai tambah tersebut.
3. PDB menurut lapangan usaha mengalami perubahan klasifikasi dari 9 lapangan usaha menjadi 17 lapangan usaha. PDB menurut lapangan usaha dirinci menurut total nilai tambah dari seluruh sektor ekonomi yang mencakup

TECHNICAL NOTES

1. *The method used to estimate national accounts statistics is based on the standard guidelines formed by United Nation known as System of National Accounts (SNA). SNA is the internationally agreed standard set of recommendations on how to compile measures of economic activity in accordance with strict accounting conventions based on economic principles. The recommendations are expressed in term of a set of concepts, definitions, classifications and accounting rules that comprise the internationally agreed standard for measuring indicators such as Gross Domestic Product (GDP). One of the improvement in the national statistical system is to rebase GDP form base year 2000 to 2011 in order to capture current economic condition. It is in line with the United Nations (UN) recommendation on 2008 SNA.*
2. *The basic measure of the value added arising from economic activity is known as Gross Domestic Product at the national level and Gross Regional Domestic Product (GRDP) at the regional level (provinces/regencies/municipalities). To compile these statistics, two approaches have been used, i.e. "production approach" and "expenditure approach". The first approach is to measure value added produced by various kinds of economic activities, while the second approach is to measure final uses of the country's output. In other words, GDP/GRDP is the sum of total value added produced by all economic industries (activities) and the way of using it.*
3. *GDP by industry classification changes from 9 sectors to 17 industries. GDP by industry is classified by types of economic activities such as Agriculture, Forestry and Fishing; Mining and Quarrying; Manufacturing; Electricity and Gas; Water supply, Sewerage,*

lapangan usaha Pertanian, Kehutanan, dan Perikanan; Pertambangan dan Penggalian; Industri Pengolahan; Perdagangan Listrik dan Gas; Pengadaan Air, Pengelolaan Sampah, Limbah dan Daur Ulang; Konstruksi; Perdagangan Besar dan Eceran, Reparasi Mobil dan Sepeda Motor; Transportasi dan Pergudangan; Penyediaan Akomodasi dan Makanan Minum; Informasi dan Komunikasi; Jasa Keuangan dan Asuransi; Real Estat; Jasa Perusahaan; Administrasi Pemerintahan, Pertahanan dan Jaminan Sosial Wajib; Jasa Pendidikan; Jasa Kesehatan dan Kegiatan Sosial; dan Jasa lainnya.

4. PDB menurut pengeluaran mengalami perubahan klasifikasi dimana pengeluaran konsumsi Lembaga Non Profit yang Melayani Rumah Tangga (LNPR) yang sebelumnya termasuk bagian dari pengeluaran konsumsi rumah tangga menjadi komponen terpisah. Sehingga klasifikasi PDB menurut pengeluaran dirinci menjadi 7 komponen yaitu komponen pengeluaran konsumsi rumah tangga, pengeluaran konsumsi LNPR, pengeluaran konsumsi pemerintah, pembentukan modal tetap bruto, perubahan inventori, ekspor barang dan jasa, dan impor barang dan jasa.
5. Pengeluaran konsumsi rumah tangga mencakup berbagai pengeluaran konsumsi akhir rumah tangga atas barang dan jasa untuk memenuhi kebutuhan individu ataupun kelompok secara langsung. Pengeluaran rumah tangga di sini mencakup makanan dan minuman selain restoran; pakaian, alas kaki dan jasa perawatannya; perumahan dan perlengkapan rumah tangga; kesehatan dan pendidikan; transportasi dan komunikasi; restoran dan hotel serta lainnya.
6. Pengeluaran konsumsi pemerintah terdiri dari Pengeluaran Konsumsi Individu dan Pengeluaran Konsumsi Kolektif. Barang dan jasa individu merupakan barang dan jasa privat, dimana ciri-ciri barang privat adalah a) Scarcity, yaitu ada kelangkaan/keterbatasan dalam jumlah; b) Excludable consumption, yaitu konsumsi suatu

Waste Management and Remediation Activities; Construction; Wholesale and Retail Trade; Repair of Motor Vehicles and Motorcycles; Transportation and Storage; Accommodation and Food Service Activities; Information and Communication; Financial and Insurance Activities; Real Estate Activities; Business Activities; Public Administration; Defence and Compulsory Social Security; Education; Human Health and Social Work Activities; and Other Services Activities.

4. *GDP by expenditure classification changes where consumption expenditure Non-profit Institutions Serving Households (NPISH) previously included as part of household consumption expenditure is taken out into separate component. So that, GDP by type of expenditures is classified into: household consumption expenditure, NPISH consumption expenditure, government consumption expenditure, gross fixed capital formation, changes in inventories, exports of goods and services, and imports of goods and services.*
5. *Household consumption expenditures consist of expenditures incurred by households, which are used for both individual or collective needs. Household consumptions are classified into food and beverages other than restaurants; clothing, footwear, and related maintenance services; housing and household equipment; health and education; transportation and communication; restaurants and hotels; and others.*
6. *Government consumption expenditure consists of Individual Consumption Expenditure and Collective Consumption Expenditure. Individual goods and services are private goods and services, which the characteristics of private goods is a) Scarcity, that there is a scarcity/limited in number; b) Excludable consumption, the consumption of goods can be*

barang dapat dibatasi hanya pada mereka yang memenuhi persyaratan tertentu (biasanya harga); c) *Rivalrous competition*, yaitu konsumsi oleh satu konsumen akan mengurangi atau menghilangkan kesempatan pihak lain untuk melakukan hal serupa. Contoh barang dan jasa yang dihasilkan pemerintah dan tergolong sebagai barang dan jasa individu adalah jasa pelayanan kesehatan pemerintah di rumah sakit/puskesmas dan jasa pendidikan di sekolah/universitas negeri. Sedangkan barang dan jasa kolektif ekuivalen dengan barang publik yang memiliki ciri a) *Non rivalry*, yaitu penggunaan satu konsumen terhadap suatu barang tidak mengurangi kesempatan konsumen lain untuk juga mengonsumsi barang tersebut; b) *Non excludable*, yaitu apabila suatu barang publik tersedia, maka tidak ada yang dapat menghalangi siapapun untuk memperoleh manfaat dari barang tersebut atau dengan kata lain setiap orang memiliki akses ke barang tersebut. Contoh barang dan jasa yang dihasilkan pemerintah dan tergolong sebagai barang dan jasa kolektif adalah jasa pertahanan yang dilakukan TNI dan keamanan yang dilakukan kepolisian.

7. Pembentukan Modal Tetap Bruto (PMTB) mencakup pengadaan, pembuatan, dan pembelian barang modal. Barang modal dimaksud adalah barang-barang yang digunakan untuk proses produksi, tahan lama atau yang mempunyai umur pemakaian lebih dari satu tahun seperti bangunan, mesin-mesin dan alat angkutan. Termasuk pula di sini perbaikan besar (berat) yang sifatnya memperpanjang umur atau mengubah bentuk atau kapasitas barang modal tersebut. Pengeluaran barang modal untuk keperluan militer juga dicakup sebagai PMTB.
8. Klasifikasi komponen PMTB dibagi menjadi 6 sub komponen yaitu Konstruksi; Mesin dan Peralatan; Kendaraan; Peralatan Lainnya; Cultivated Biological Resources (CBR) dan Produk Kekayaan Intelektual.

limited only to those who meet certain requirements (usually the price); c) Rivalrous competition, ie consumption by the consumer will reduce or eliminate the chance of another party to do so. Examples of goods and services produced by government and classified as goods and services of individuals is the government health services in hospitals/health centers and education services in schools/universities. Collective goods and services equivalent to public goods characterized by a) Non-rivalry, namely the use of a consumer for an item does not reduce the chance of another consumer to also consume goods; b) Non-excludable, i.e. when a public good available, then nothing can hinder anyone to benefit from the goods or in other words everyone has access to the goods. Examples of goods and services produced by government and classified as collective goods and services is carried military defense services and the police's security.

7. *Gross Fixed Capital Formation (GFCF) includes procurement, manufacture, and the purchase of capital goods. Capital goods are goods which are used for the production process, durable or have a service life of more than one year such as buildings, machinery, and transportation equipment. Including here: huge improvement that are to extend the life or changing the shape or the capacity of the capital goods. Capital expenditures for military purposes are also covered as GFCF.*
8. *GFCF component are classified into six sub-components: Construction; Machinery and Equipment; Vehicle; Other Equipment; Cultivated Biological Resources (CBR) and Intellectual Property Product.*

9. Ekspor barang dan jasa merupakan transaksi perdagangan barang dan jasa dari penduduk (residen) ke bukan penduduk (nonresiden). Impor barang dan jasa adalah transaksi perdagangan dari bukan penduduk ke penduduk. Ekspor atau impor barang terjadi pada saat terjadi perubahan hak kepemilikan barang antara penduduk dengan bukan penduduk (dengan atau tanpa perpindahan fisik barang tersebut). Pada PDB dengan tahun dasar 2010, ekspor dan impor barang dirinci menjadi nonmigas dan migas.
 10. Produk Domestik Bruto maupun agregat turunannya disajikan dalam 2 (dua) versi penilaian, yaitu atas dasar "harga berlaku" dan atas dasar "harga konstan". Disebut sebagai harga berlaku karena seluruh agregat dinilai dengan menggunakan harga pada tahun berjalan, sedangkan harga konstan penilaiannya didasarkan kepada harga satu tahun dasar tertentu, dalam publikasi ini digunakan harga tahun 2010.
 11. Laju pertumbuhan Produk Domestik Bruto diperoleh dari perhitungan PDB atas dasar harga konstan. Diperoleh dengan cara mengurangi nilai PDB pada tahun ke-n terhadap nilai pada tahun ke n-1 (tahun sebelumnya), dibagi dengan nilai pada tahun ke n-1, dikalikan dengan 100 persen. Laju pertumbuhan menunjukkan perkembangan agregat pendapatan dari satu waktu tertentu terhadap waktu sebelumnya.
9. *Exports of goods and services consist of transactions of goods and services from residents to non-residents. Imports of goods and services consist of transaction of goods and services from non-residents to residents. Exports and imports of goods occur when there are changes in ownership of goods between residents and non-residents (with or without physical movements of goods across frontiers). On the GDP at 2010 basic year, exports and imports of goods specified into non oil and gas and oil and gas.*
 10. *GDP and its aggregations are presented in two forms: at current market prices and at constant base year market prices. In presenting current market prices, all aggregates are valued at current market prices, while base year constant market prices are shown by valuing all aggregates at fixed base year prices. Year of 2010 is used as the base year in this publication.*
 11. *Growth rate of Gross Domestic Product is derived from GDP at constant market prices. It is obtained by subtracting the value of GDP year n with the value of GDP year n-1, divided by the value of GDP year n-1 then multiplied by 100 percent. The growth rate of GDP explains the income growth during the given period.*

ULASAN

Produk Domestik Regional Bruto

Berdasarkan hasil perhitungan PDRB tahun 2021 angka PDRB atas dasar harga berlaku mencapai 11,05 triliun rupiah dengan kontribusi dari Kategori A (Pertanian, Kehutanan dan Perikanan) masih menjadi penyumbang terbesar dengan sumbangan sebesar 43,88%.

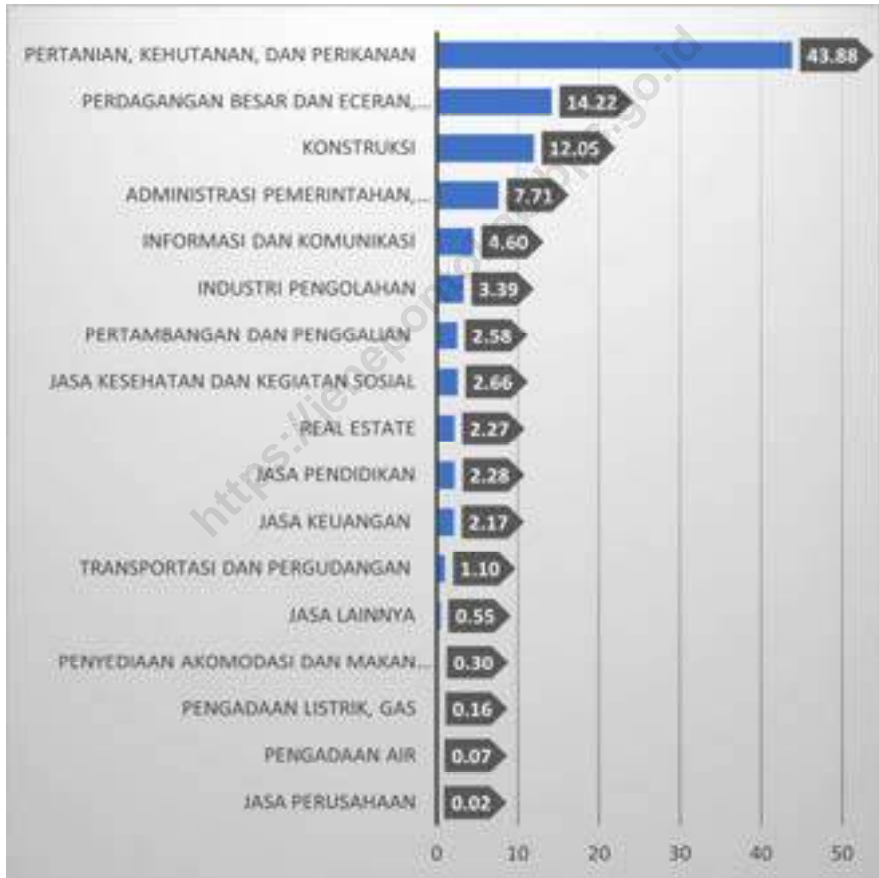
Jika dilihat dari sisi pertumbuhan ekonomi, Jeneponto memiliki pertumbuhan ekonomi sebesar 5,40% pada tahun 2021 dimana angka ini naik jika dibandingkan dengan tahun 2020 yang disebabkan resesi ekonomi sebagai dampak dari pandemi Covid-19.

DESCRIPTION*Gross Regional Domestic Product*

Based on the calculation of Gross Regional Domestic Product (GRDP) in 2021, the value reached 11.05 trillion rupiahs where Category A (Agriculture, Forestry and Fishery) remain the biggest contributor with 43.88% contribution for GDRP.

In terms of economic growth, Jeneponto has economic growth of 5.40% in 2021, where this figure has increased when compared to 2020 due to the economic recession as a result of the Covid-19 pandemic.

Gambar 12.1 **Distribusi Persentase Produk Domestik Regional Bruto Atas Dasar Harga Berlaku Menurut Lapangan Usaha di Kabupaten Jeneponto, 2021**
Figures 12.1 **Percentage Distribution of Gross Regional Domestic Product at Current Market Prices by Industry in Jeneponto Regency, 2021**



Sumber/Source: Badan Pusat Statistik Kabupaten Jeneponto
 Statistics of Jeneponto Regency

Gambar
Figures

12.2

Laju Pertumbuhan Produk Domestik Regional Bruto Atas Dasar Harga Konstan 2010 Menurut Lapangan Usaha di Kabupaten Jeneponto (persen), 2021
Growth Rate of Gross Regional Domestic Product at 2010 Constant Market Prices by Industry in Jeneponto Regency (percent), 2021



Sumber/Source: Badan Pusat Statistik Kabupaten Jeneponto
Statistics of Jeneponto Regency

Tabel
Table 12.1

Produk Domestik Regional Bruto Atas Dasar Harga Berlaku Menurut Lapangan Usaha di Kabupaten Jeneponto (juta rupiah), 2017–2021
Gross Regional Domestic Product at Current Market Prices by Industry in Jeneponto Regency (million rupiahs), 2017–2021

Lapangan Usaha Industry		2017	2018	2019	2020*	2021**
(1)		(2)	(3)	(4)	(5)	(6)
A	Pertanian, Kehutanan, dan Perikanan/ <i>Agriculture, Forestry, and Fishing</i>	4 266 380,3	4 398 245,3	4 463 398,5	4 551 121,5	4 850 533,4
B	Pertambangan dan Penggalian/ <i>Mining and Quarrying</i>	235 085,9	268 908,8	294 044,4	293 043,9	285 197,8
C	Industri Pengolahan/ <i>Manufacturing</i>	295 793,3	317 631,1	352 843,0	354 321,1	374 528,1
D	Pengadaan Listrik dan Gas/ <i>Electricity and Gas</i>	10 881,3	13 325,0	14 290,5	14 897,6	18 200,0
E	Pengadaan Air; Pengelolaan Sampah, Limbah, dan Daur Ulang/ <i>Water Supply; Sewerage, Waste Management, and Remediation Activities</i>	6 116,7	6 657,1	6 755,8	7 162,3	7 660,1
F	Konstruksi/ <i>Construction</i>	932 489,2	1 152 566,3	1 278 699,6	1 257 065,0	1 331 392,0
G	Perdagangan Besar dan Eceran; Reparasi Mobil dan Sepeda Motor/ <i>Wholesale and Retail Trade; Repair of Motor Vehicles and Motorcycles</i>	1 039 689,5	1 217 743,7	1 401 516,2	1 405 476,4	1 571 869,5
H	Transportasi dan Pergudangan/ <i>Transportation and Storage</i>	87 662,3	97 069,0	109 066,2	106 956,8	121 382,6
I	Penyediaan Akomodasi dan Makan Minum/ <i>Accommodation and Food Service Activities</i>	25 081,4	28 802,0	32 527,6	29 577,5	33 416,6
J	Informasi dan Komunikasi/ <i>Information and Communication</i>	319 215,7	360 044,8	406 927,0	473 414,2	507 964,7

Lanjutan Tabel/*Continued Table 12.1*

Lapangan Usaha <i>Industry</i>		2017	2018	2019 ^x	2020 ^{xx}	2021
(1)		(2)	(3)	(4)	(5)	(6)
K	Jasa Keuangan dan Asuransi/ <i>Financial and Insurance Activities</i>	192 172,8	204 557,7	204 634,0	214 330,9	239 732,9
L	Real Estat/ <i>Real Estate Activities</i>	199 560,6	217 665,9	233 604,7	239 904,6	250 632,1
M,N	Jasa Perusahaan/ <i>Business Activities</i>	1 443,1	1 600,6	1 774,6	1 828,0	1 934,4
O	Administrasi Pemerintahan, Pertahanan, dan Jaminan Sosial Wajib/ <i>Public Administration and Defence; Compulsory Social Security</i>	581 667,8	657 066,9	769 931,7	781 264,9	851 698,3
P	Jasa Pendidikan/ <i>Education</i>	177 936,3	200 205,3	220 026,3	236 902,9	252 561,7
Q	Jasa Kesehatan dan Kegiatan Sosial/ <i>Human Health and Social Work Activities</i>	196 403,1	221 212,6	239 093,3	264 981,2	293 844,0
R,S,T,U	Jasa Lainnya/ <i>Other Services Activities</i>	47 015,7	53 609,7	60 727,8	56 309,6	60 705,5
Produk Domestik Regional Bruto <i>Gross Regional Domestic Product</i>		8 614 595,1	9 416 911,7	10 089 861,3	10 288 558,6	11 053 253,6

Catatan/Note: ^x Angka sementara/*Preliminary figures*

^{xx} Angka sangat sementara/*Very preliminary figures*

Sumber/Source: Badan Pusat Statistik Kabupaten Jeneponto
Statistics of Jeneponto Regency

Tabel
Table 12.2

Produk Domestik Regional Bruto Atas Dasar Harga Konstan 2010 Menurut Lapangan Usaha di Kabupaten Jeneponto (juta rupiah), 2017–2021
Gross Regional Domestic Product at 2010 Constant Market Prices by Industry in Jeneponto Regency (million rupiahs), 2017–2021

Lapangan Usaha Industry		2017	2018	2019	2020*	2021**
(1)		(2)	(3)	(4)	(5)	(6)
A	Pertanian, Kehutanan, dan Perikanan/ <i>Agriculture, Forestry, and Fishing</i>	2 776 806,5	2 807 767,7	2 834 803,7	2 809 750,1	2 916 986,3
B	Pertambangan dan Penggalian/ <i>Mining and Quarrying</i>	141 084,6	157 056,5	169 683,8	168 795,3	162 414,8
C	Industri Pengolahan/ <i>Manufacturing</i>	212 981,3	222 877,0	242 478,0	242 401,4	252 772,6
D	Pengadaan Listrik dan Gas/ <i>Electricity and Gas</i>	11 088,9	12 530,7	13 567,4	14 578,6	16 793,8
E	Pengadaan Air; Pengelolaan Sampah, Limbah, dan Daur Ulang/ <i>Water Supply; Sewerage, Waste Management, and Remediation Activities</i>	5 079,7	5 481,6	5 490,4	5 794,3	6 163,2
F	Konstruksi/ <i>Construction</i>	632 495,5	736 546,8	774 331,6	759 749,3	784 745,0
G	Perdagangan Besar dan Eceran; Reparasi Mobil dan Sepeda Motor/ <i>Wholesale and Retail Trade; Repair of Motor Vehicles and Motorcycles</i>	877 243,6	985 546,6	1 099 357,6	1 081 873,9	1 191 331,3
H	Transportasi dan Pergudangan/ <i>Transportation and Storage</i>	64 248,7	70 785,1	78 473,7	74 716,5	82 873,5
I	Penyediaan Akomodasi dan Makan Minum/ <i>Accommodation and Food Service Activities</i>	19 737,8	22 205,8	24 364,1	21 632,5	24 179,1
J	Informasi dan Komunikasi/ <i>Information and Communication</i>	287 651,5	316 462,1	352 348,9	403 731,6	428 403,3

Lanjutan Tabel/*Continued Table 12.2*

Lapangan Usaha <i>Industry</i>		2017	2018	2019 ^x	2020 ^{xx}	2021
(1)		(2)	(3)	(4)	(5)	(6)
K	Jasa Keuangan dan Asuransi/ <i>Financial and Insurance Activities</i>	118 096,9	121 171,2	118 300,9	123 956,3	132 648,1
L	Real Estat/ <i>Real Estate Activities</i>	135 763,9	142 639,9	151 583,4	155 368,4	161 805,5
M,N	Jasa Perusahaan/ <i>Business Activities</i>	1 144,2	1 232,2	1 333,6	1 339,2	1 396,7
O	Administrasi Pemerintahan, Pertahanan, dan Jaminan Sosial Wajib/ <i>Public Administration and Defence; Compulsory Social Security</i>	387 425,4	415 757,3	477 142,4	475 967,8	513 494,0
P	Jasa Pendidikan/ <i>Education</i>	128 657,1	141 111,4	152 160,4	161 265,8	171 525,4
Q	Jasa Kesehatan dan Kegiatan Sosial/ <i>Human Health and Social Work Activities</i>	129 221,9	141 008,5	147 509,0	156 617,8	169 717,6
R,S,T,U	Jasa Lainnya/ <i>Other Services Activities</i>	34 834,7	38 560,5	42 694,1	38 880,1	41 099,8
Produk Domestik Regional Bruto <i>Gross Regional Domestic Product</i>		5 963 562,3	6 338 740,6	6 685 623,0	6 696 418,8	7 058 349,9

Catatan/Note: ^x Angka sementara/*Preliminary figures*

^{xx} Angka sangat sementara/*Very preliminary figures*

Sumber/Source: Badan Pusat Statistik Kabupaten Jeneponto
Statistics of Jeneponto Regency

Tabel
Table 12.3

Distribusi Persentase Produk Domestik Regional Bruto Atas Dasar Harga Berlaku Menurut Lapangan Usaha di Kabupaten Jeneponto, 2017–2021
Percentage Distribution of Gross Regional Domestic Product at Current Market Prices by Industry in Jeneponto Regency, 2016–2020

Lapangan Usaha Industry		2017	2018	2019 ^x	2020 ^{xx}	2021
(1)		(2)	(3)	(4)	(5)	(6)
A	Pertanian, Kehutanan, dan Perikanan/ <i>Agriculture, Forestry, and Fishing</i>	49,53	46,71	44,24	44,23	43,88
B	Pertambangan dan Penggalian/ <i>Mining and Quarrying</i>	2,73	2,86	2,91	2,85	2,58
C	Industri Pengolahan/ <i>Manufacturing</i>	3,43	3,37	3,50	3,44	3,39
D	Pengadaan Listrik dan Gas/ <i>Electricity and Gas</i>	0,13	0,14	0,14	0,14	0,16
E	Pengadaan Air; Pengelolaan Sampah, Limbah, dan Daur Ulang/ <i>Water Supply; Sewerage, Waste Management, and Remediation Activities</i>	0,07	0,07	0,07	0,07	0,07
F	Konstruksi/ <i>Construction</i>	10,82	12,24	12,67	12,22	12,05
G	Perdagangan Besar dan Eceran; Reparasi Mobil dan Sepeda Motor/ <i>Wholesale and Retail Trade; Repair of Motor Vehicles and Motorcycles</i>	12,07	12,93	13,89	13,66	14,22
H	Transportasi dan Pergudangan/ <i>Transportation and Storage</i>	1,02	1,03	1,08	1,04	1,10
I	Penyediaan Akomodasi dan Makan Minum/ <i>Accommodation and Food Service Activities</i>	0,29	0,31	0,32	0,29	0,30
J	Informasi dan Komunikasi/ <i>Information and Communication</i>	3,71	3,82	4,03	4,60	4,60

Lanjutan Tabel/*Continued Table* 12.3

Lapangan Usaha <i>Industry</i>		2017	2018	2019 ^x	2020 ^{xx}	2021
(1)		(2)	(3)	(4)	(5)	(6)
K	Jasa Keuangan dan Asuransi/ <i>Financial and Insurance Activities</i>	2,23	2,17	2,03	2,08	2,17
L	Real Estat/ <i>Real Estate Activities</i>	2,32	2,31	2,32	2,33	2,27
M,N	Jasa Perusahaan/ <i>Business Activities</i>	0,02	0,02	0,02	0,02	0,02
O	Administrasi Pemerintahan, Pertahanan, dan Jaminan Sosial Wajib/ <i>Public Administration and Defence; Compulsory Social Security</i>	6,75	6,98	7,63	7,59	7,71
P	Jasa Pendidikan/ <i>Education</i>	2,07	2,13	2,18	2,30	2,28
Q	Jasa Kesehatan dan Kegiatan Sosial/ <i>Human Health and Social Work Activities</i>	2,28	2,35	2,37	2,58	2,66
R,S,T,U	Jasa Lainnya/ <i>Other Services Activities</i>	0,55	0,57	0,60	0,55	0,55
Produk Domestik Regional Bruto <i>Gross Regional Domestic Product</i>		100,00	100,00	100,00	100,00	100,00

Catatan/Note: ^x Angka sementara/*Preliminary figures*

^{xx} Angka sangat sementara/*Very preliminary figures*

Sumber/Source: Badan Pusat Statistik Kabupaten Jeneponto
Statistics of Jeneponto Regency

Tabel
Table 12.4

Laju Pertumbuhan Produk Domestik Regional Bruto Atas Dasar Harga Konstan 2010 Menurut Lapangan Usaha di Kabupaten Jeneponto (persen), 2017–2021
Growth Rate of Gross Regional Domestic Product at 2010 Constant Market Prices by Industry in Jeneponto Regency (percent), 2017–2021

Lapangan Usaha Industry		2017	2018	2019 ^x	2020 ^{xx}	2021
(1)		(2)	(3)	(4)	(5)	(6)
A	Pertanian, Kehutanan, dan Perikanan/Agriculture, Forestry, and Fishing	5,25	1,11	0,96	-0,88	3,82
B	Pertambangan dan Penggalian/Mining and Quarrying	12,08	11,32	8,04	-0,52	-3,78
C	Industri Pengolahan/ Manufacturing	8,70	4,65	8,79	-0,03	4,28
D	Pengadaan Listrik dan Gas/ Electricity and Gas	5,63	13,00	8,27	7,45	15,19
E	Pengadaan Air; Pengelolaan Sampah, Limbah, dan Daur Ulang/Water Supply; Sewerage, Waste Management, and Remediation Activities	5,47	7,91	0,16	5,54	6,37
F	Konstruksi/Construction	23,35	16,45	5,13	-1,88	3,29
G	Perdagangan Besar dan Eceran; Reparasi Mobil dan Sepeda Motor/Wholesale and Retail Trade; Repair of Motor Vehicles and Motorcycles	10,77	12,35	11,55	-1,59	10,12
H	Transportasi dan Pergudangan/ Transportation and Storage	9,12	10,17	10,86	-4,79	10,92
I	Penyediaan Akomodasi dan Makan Minum/Accommodation and Food Service Activities	12,47	12,50	9,72	-11,21	11,77
J	Informasi dan Komunikasi/ Information and Communication	9,30	10,02	11,34	14,58	6,11

Lanjutan Tabel/*Continued Table 12.4*

Lapangan Usaha <i>Industry</i>		2017	2018	2019 ^x	2020 ^{xx}	2021
(1)		(2)	(3)	(4)	(5)	(6)
K	Jasa Keuangan dan Asuransi/ <i>Financial and Insurance Activities</i>	0,85	2,60	-2,37	4,78	7,01
L	Real Estat/ <i>Real Estate Activities</i>	3,28	5,06	6,27	2,50	4,14
M,N	Jasa Perusahaan/ <i>Business Activities</i>	8,42	7,69	8,23	0,42	4,29
O	Administrasi Pemerintahan, Pertahanan, dan Jaminan Sosial Wajib/ <i>Public Administration and Defence; Compulsory Social Security</i>	5,07	7,31	14,76	-0,25	7,88
P	Jasa Pendidikan/ <i>Education</i>	7,80	9,68	7,83	5,98	6,36
Q	Jasa Kesehatan dan Kegiatan Sosial/ <i>Human Health and Social Work Activities</i>	8,18	9,12	4,61	6,18	8,36
R,S,T,U	Jasa Lainnya/ <i>Other Services Activities</i>	9,27	10,70	10,72	-8,93	5,71
Produk Domestik Regional Bruto <i>Gross Regional Domestic Product</i>		8,25	6,29	5,47	0,16	5,40

Catatan/Note: ^x Angka sementara/*Preliminary figures*

^{xx} Angka sangat sementara/*Very preliminary figures*

Sumber/Source: Badan Pusat Statistik Kabupaten Jeneponto
Statistics of Jeneponto Regency

Tabel
Table 12.5

Produk Domestik Regional Bruto Atas Dasar Harga Berlaku Menurut Jenis Pengeluaran di Kabupaten Jeneponto (juta rupiah), 2017–2020
Gross Regional Domestic Product at Current Market Prices by Type of Expenditure in Jeneponto Regency (million rupiahs), 2017–2020

Jenis Pengeluaran Type of Expenditure	2017	2018*	2019*	2020
(1)	(2)	(3)	(4)	(5)
Pengeluaran Konsumsi Rumah Tangga <i>Household Consumption Expenditure</i>	5 504 458,1	6 065 641,3	6 629 639,9	6 795 013,45
Pengeluaran Konsumsi LNPRT <i>NPISH Consumption Expenditure</i>	160 041,3	183 771,4	273 916,9	255 777,65
Pengeluaran Konsumsi Pemerintah <i>Government Consumption Expenditure</i>	992 408,2	1 123 066,9	1 309 252,3	1 284 505,04
Pembentukan Modal Tetap Bruto <i>Gross Fixed Capital Formation</i>	3 030 417,5	3 496 083,1	3 952 823,9	3 956 330,48
Perubahan Inventori <i>Changes in Inventories</i>	30 117,5	18 955,6	(4 933,3)	18 384,71
Net Ekspor Barang dan Jasa <i>Net Exports of Goods and Services</i>	(1 102 847,5)	(1 470 606,5)	(2 070 838,4)	(2 021 452,70)
Produk Domestik Regional Bruto Gross Regional Domestic Product	8 614 595,1	9 416 911,7	10 089 861,3	10 288 558,63

Catatan/Note: * Angka sementara, angka belum direkonsiliasi/Preliminary figures, figures have not been reconciled

Sumber/Source : Badan Pusat Statistik Kabupaten Jeneponto
 Statistics of Jeneponto Regency

Tabel
Table 12.5

Produk Domestik Regional Bruto Atas Dasar Harga Konstan 2010 Menurut Jenis Pengeluaran di Kabupaten Jeneponto (juta rupiah), 2017–2020
Gross Regional Domestic Product at 2010 Constant Market Prices by Type of Expenditure in Jeneponto Regency (million rupiahs), 2017–2020

Jenis Pengeluaran Type of Expenditure	2017	2018*	2019*	2020
(1)	(2)	(3)	(4)	(5)
Pengeluaran Konsumsi Rumah Tangga <i>Household Consumption Expenditure</i>	3 557 227,3	3 773 321,8	4 025 976,5	4 024 385,83
Pengeluaran Konsumsi LNPRT <i>NPISH Consumption Expenditure</i>	101 525,2	111 951,0	158 994,6	136 322,77
Pengeluaran Konsumsi Pemerintah <i>Government Consumption Expenditure</i>	683 344,1	733 450,9	825 569,7	798 551,66
Pembentukan Modal Tetap Bruto <i>Gross Fixed Capital Formation</i>	2 035 323,7	2 293 152,5	2 460 417,7	2 408 625,76
Perubahan Inventori <i>Changes in Inventories</i>	21 033,5	9 922,8	(2 440,3)	11 177,67
Net Ekspor Barang dan Jasa <i>Net Exports of Goods and Services</i>	(434 891,4)	(583 058,4)	(782 895,1)	(682 644,92)
Produk Domestik Regional Bruto Gross Regional Domestic Product	5 963 562,3	6 338 740,6	6 685 623,0	6 696 418,77

Catatan/Note: * Angka sementara, angka belum direkonsiliasi/Preliminary figures, figures have not been reconciled

Sumber/Source : Badan Pusat Statistik Kabupaten Jeneponto
 Statistics of Jeneponto Regency

<https://jemberpontokab.bps.go.id>

Sengaja Dikosongkan...



IPM
kabupaten jeneponto
2021

64,56

IPM Kabupaten Jeneponto
menempati urutan terakhir
pada lingkup Sulawesi Selatan
IPM Tertinggi adalah
Kota Makassar 82,66



Sumber Data : Kantor Palabuhan Kabupaten Jeneponto, 2021



ULASAN**DESCRIPTION****Perbandingan**

Jumlah penduduk Provinsi Sulawesi Selatan dari tahun ke tahun terus mengalami peningkatan. Pada tahun 2021 berjumlah 9.139.531 jiwa, atau meningkat 5,16 persen dibandingkan tahun 2017. Penduduk terbesar berada pada Kota Makassar yakni sebanyak 1.427.619 jiwa pada tahun 2021 atau 15,62 persen dari total seluruh penduduk di Provinsi Sulawesi Selatan. Kabupaten Kepulauan Selayar memiliki jumlah penduduk yang paling sedikit di Provinsi Sulawesi Selatan yakni 137.974 jiwa atau 1,50 persen dari jumlah penduduk Provinsi Sulawesi Selatan tahun 2021. Di Kabupaten Jeneponto bermukim sekitar 405.508 jiwa atau 4,43 persen dari jumlah penduduk Provinsi Sulawesi Selatan.

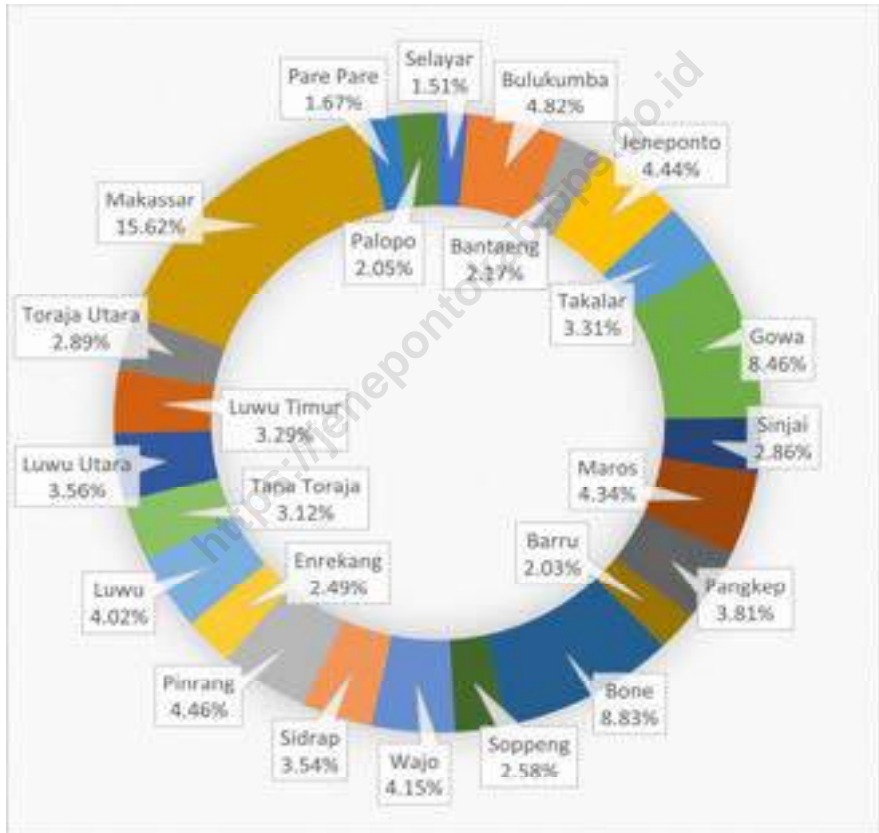
Dari sisi pertumbuhan ekonomi, Kabupaten Jeneponto menempati posisi ke-9 dalam pertumbuhan ekonomi tertinggi di Provinsi Sulawesi Selatan tahun 2021. Pertumbuhan ekonomi tertinggi dicapai oleh Kabupaten Bantaeng yakni mencapai 8,86 persen, sedangkan Kabupaten Luwu Timur memiliki pertumbuhan ekonomi terendah di Provinsi Sulawesi Selatan yaitu mencapai -1,39 persen.

Comparison

The population of South Sulawesi Province from year to year continues to increase. In 2021 there were 9,139,531 people, or an increase of 5.16 percent compared to 2017. The largest population is Makassar City, which is 1,427,619 people in 2021 or 15.62 percent of the total population in South Sulawesi Province. Selayar Islands Regency has the lowest population in South Sulawesi Province, namely 137,974 people or 1.50 percent of the total population of South Sulawesi Province in 2021. Jeneponto Regency has around 405,508 people or 4.43 percent of the total population of South Sulawesi Province.

In terms of economic growth, Jeneponto Regency ranks 9 in the highest economic growth in South Sulawesi Province in 2021. The highest economic growth was achieved by Bantaeng Regency namely reaching 8.86 percent, while Luwu Timur Regency having the lowest economic growth in the Province South Sulawesi, namely reaching -1.39 percent.

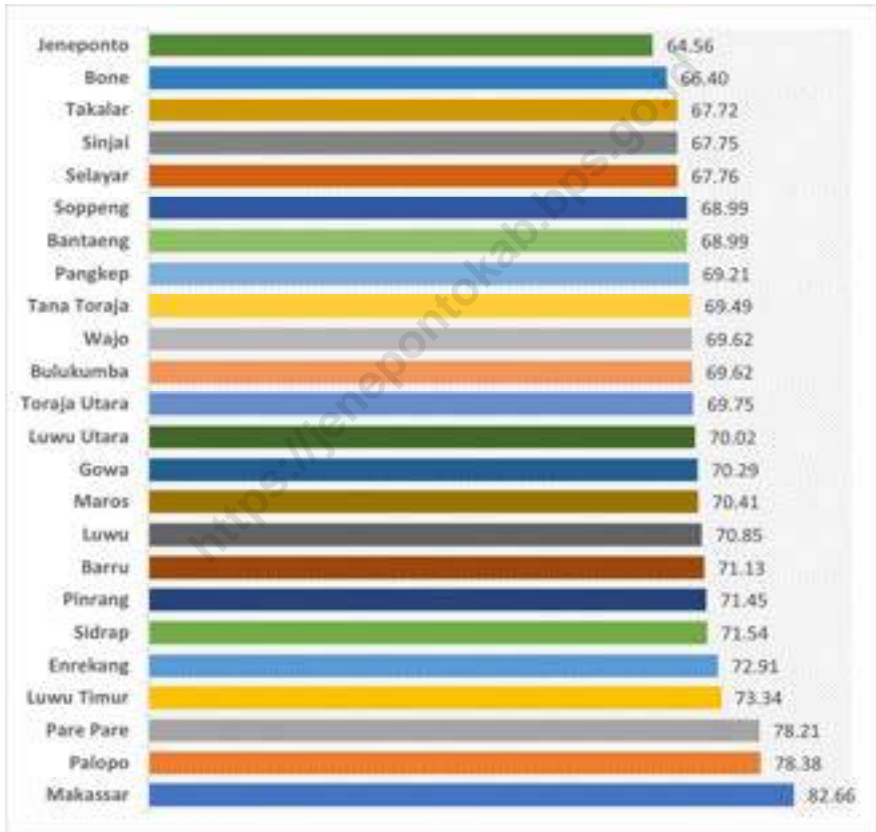
Gambar 13.1 **Distribusi Persentase Penduduk Menurut Kabupaten/Kota di Provinsi Sulawesi Selatan, 2021**
Figures 13.1 **Percentage Distribution of Population by Regency/ Municipality in Sulawesi Selatan Province, 2021**



Sumber/Source : Badan Pusat Statistik Provinsi Sulawesi Selatan
 Statistics of Sulawesi Selatan Province

Gambar
Figures 13.2

**Indeks Pembangunan Manusia Menurut Kabupaten/Kota
di Provinsi Sulawesi Selatan, 2021**
*Human Development Index by Regency/Municipality in
Sulawesi Selatan Province, 2021*



Sumber/Source : Badan Pusat Statistik Provinsi Sulawesi Selatan
Statistics of Sulawesi Selatan Province

Tabel
Table 13.1

Jumlah Penduduk Menurut Kabupaten/Kota di Provinsi Sulawesi Selatan, 2017–2021
Population by Regency/Municipality in Sulawesi Selatan Province, 2017–2021

Kabupaten/Kota Regency/Municipality	2017 ¹	2018 ¹	2019 ¹	2020 ²	2021 ¹
(1)	(2)	(3)	(4)	(5)	(6)
01. Selayar	133 003	134 280	135 624	137 071	137 974
02. Bulukumba	415 713	418 326	420 603	437 607	440 090
03. Bantaeng	185 581	186 612	187 626	196 716	197 886
04. Jeneponto	359 787	361 793	363 792	401 610	405 508
05. Takalar	292 983	295 892	298 688	300 853	302 695
06. Gowa	748 200	760 607	772 684	765 836	773 315
07. Sinjai	241 208	242 672	244 125	259 478	261 366
08. Maros	346 383	349 822	353 121	391 774	396 924
09. Pangkep	329 791	332 674	335 514	345 775	348 230
10. Barru	172 767	173 623	174 323	184 452	185 525
11. Bone	751 026	754 894	758 589	801 775	806 750
12. Soppeng	226 466	226 770	226 991	235 167	235 574
13. Wajo	395 583	396 810	397 814	379 079	379 396
14. Sidrap	296 125	299 123	301 972	319 990	323 194
15. Pinrang	372 230	374 583	377 119	403 994	407 371
16. Enrekang	203 320	204 827	206 387	225 172	227 520
17. Luwu	356 305	359 209	362 027	365 608	367 454
18. Tana Toraja	231 519	232 821	234 002	280 794	285 179
22. Luwu Utara	308 001	310 470	312 883	322 919	325 052
25. Luwu Timur	287 874	293 822	299 673	296 741	300 511
26. Toraja Utara	228 414	229 798	231 214	261 086	264 145
71. Makassar	1 489 011	1 508 154	1 526 677	1 423 877	1 427 619
72. Pare Pare	142 097	143 710	145 178	151 454	152 922
73. Palopo	176 907	180 678	184 614	184 681	187 331
Jumlah / Total	8 690 294	8 771 970	8 851 240	9 073 509	9 139 531

Sumber/Source: ¹ BPS, Proyeksi Penduduk Indonesia 2010–2035/BPS-Statistics Indonesia, Indonesia Population Projection 2010–2035
² BPS, Sensus Penduduk (SP) 2020/BPS-Statistics Indonesia, 2020 Population Census

Tabel 13.2
Table

Laju Pertumbuhan Produk Domestik Regional Bruto Atas Dasar Harga Konstan 2010 Menurut Kabupaten/Kota di Provinsi Sulawesi Selatan (persen), 2017–2021
Rate of Growth of Gross Regional Domestic Products at Constant 2010 Prices by Regency/Municipality in Sulawesi Selatan Province (percent), 2017–2021

Kabupaten/Kota Regency/Municipality	2017	2018	2019	2020	2021
(1)	(2)	(3)	(4)	(5)	(6)
01. Selayar	7,61	8,75	7,68	-1,78	4,02
02. Bulukumba	6,89	5,05	5,49	0,43	4,76
03. Bantaeng	7,31	8,13	10,75	0,52	8,86
04. Jeneponto	8,25	6,29	5,47	0,16	5,40
05. Takalar	7,37	6,66	6,87	-0,61	5,05
06. Gowa	7,21	7,14	7,46	1,76	7,26
07. Sinjai	7,23	7,44	6,12	1,55	5,23
08. Maros	6,81	6,19	1,24	-10,87	1,36
09. Pangkep	6,60	4,76	6,41	-1,69	3,46
10. Barru	6,48	7,11	7,41	0,87	4,77
11. Bone	8,41	8,91	7,01	-0,25	5,53
12. Soppeng	8,29	8,11	7,69	2,19	6,15
13. Wajo	5,21	1,08	4,06	-1,17	6,77
14. Sidrap	7,09	5,02	4,65	-0,59	5,54
15. Pinrang	7,84	6,91	6,53	0,44	5,04
16. Enrekang	6,84	3,26	5,43	1,25	6,36
17. Luwu	6,79	6,86	6,26	1,30	6,03
18. Tana Toraja	7,47	7,89	7,22	-0,28	5,19
22. Luwu Utara	7,60	8,39	7,11	-0,59	3,90
25. Luwu Timur	3,07	3,39	1,17	1,46	-1,39
26. Toraja Utara	8,22	8,07	7,56	0,17	4,05
71. Makassar	8,20	8,42	8,79	-1,27	4,47
72. Pare Pare	6,97	5,58	6,65	-0,08	4,41
73. Palopo	7,17	7,52	6,75	0,45	5,41
Jumlah / Total	7,21	7,04	6,91	-0,70	4,65

Sumber/Source : Badan Pusat Statistik Provinsi Sulawesi Selatan, 2021
Statistics of Sulawesi Selatan Province, 2021

Tabel
Table 13.3

Jumlah Penduduk Miskin Menurut Kabupaten/Kota di Provinsi Sulawesi Selatan (ribu), 2017–2021
Number of Poor Population by Regency/Municipality in Sulawesi Selatan Province (thousand), 2017–2021

Kabupaten/Kota Regency/Municipality	2017	2018	2019	2020	2021
(1)	(2)	(3)	(4)	(5)	(6)
01. Selayar	17,6	17,59	17,36	17,04	16,93
02. Bulukumba	33,1	31,25	30,49	30,00	31,31
03. Bantaeng	17,9	17,20	16,91	16,84	17,78
04. Jeneponto	55,3	55,95	54,05	53,24	52,35
05. Takalar	27,0	26,57	25,93	25,38	24,60
06. Gowa	62,8	59,34	57,99	57,68	58,66
07. Sinjai	22,3	22,48	22,27	22,06	21,69
08. Maros	38,5	35,97	34,85	34,62	34,11
09. Pangkep	53,4	50,12	47,07	47,12	48,40
10. Barru	16,8	15,68	14,92	14,44	15,18
11. Bone	77,1	79,57	76,25	81,33	79,64
12. Soppeng	18,8	17,00	16,45	17,23	17,27
13. Wajo	29,2	29,73	27,48	27,69	26,22
14. Sidrap	15,7	15,41	14,44	15,36	15,25
15. Pinrang	31,4	32,94	31,85	33,56	33,51
16. Enrekang	26,7	25,53	25,40	25,25	26,13
17. Luwu	49,8	47,91	46,18	46,04	46,26
18. Tana Toraja	29,2	29,65	28,87	28,41	29,33
22. Luwu Utara	44,0	42,43	42,48	42,20	43,15
25. Luwu Timur	21,9	21,15	20,83	20,82	20,99
26. Toraja Utara	32,9	30,68	28,64	27,88	28,39
71. Makassar	68,2	66,22	65,12	69,98	74,69
72. Pare Pare	8,1	8,01	7,62	7,96	7,93
73. Palopo	15,4	14,27	14,37	14,71	15,21
Jumlah / Total	813,07	792,64	767,80	776,83	784,98

Sumber/Source : Badan Pusat Statistik Provinsi Sulawesi Selatan, Maret 2021
Statistics of Sulawesi Selatan Province, March 2021

Tabel
Table 13.4**Indeks Pembangunan Manusia Menurut Kabupaten/Kota
di Provinsi Sulawesi Selatan, 2017–2021**
*Human Development Index by Regency/Municipality in
Sulawesi Selatan Province, 2017–2021*

Kabupaten/Kota Regency/Municipality	2017	2018	2019	2020	2021
(1)	(2)	(3)	(4)	(5)	(6)
01. Selayar	65,39	66,04	66,91	67,38	67,76
02. Bulukumba	67,08	67,70	68,28	68,99	69,62
03. Bantaeng	67,27	67,76	68,30	68,73	68,99
04. Jeneponto	62,67	63,33	64,00	64,26	64,56
05. Takalar	65,48	66,07	66,94	67,31	67,72
06. Gowa	68,33	68,87	69,66	70,14	70,29
07. Sinjai	65,80	66,24	67,05	67,60	67,75
08. Maros	68,42	68,94	69,50	69,86	70,41
09. Pangkep	67,25	67,71	68,29	68,72	69,21
10. Barru	69,56	70,05	70,60	71,00	71,13
11. Bone	64,16	65,04	65,67	66,06	66,40
12. Soppeng	66,67	67,60	68,26	68,67	68,99
13. Wajo	68,18	68,57	69,05	69,15	69,62
14. Sidrap	69,84	70,60	71,05	71,21	71,54
15. Pinrang	69,90	70,62	71,12	71,26	71,45
16. Enrekang	71,44	72,15	72,66	72,76	72,91
17. Luwu	69,02	69,60	70,39	70,51	70,85
18. Tana Toraja	66,82	67,66	68,25	68,75	69,49
22. Luwu Utara	68,35	68,79	69,46	69,57	70,02
25. Luwu Timur	71,46	72,16	72,80	73,22	73,34
26. Toraja Utara	67,90	68,49	69,23	69,33	69,75
71. Makassar	81,13	81,73	82,25	82,25	82,66
72. Pare Pare	76,68	77,19	77,62	77,86	78,21
73. Palopo	76,71	77,30	77,98	78,06	78,38
Jumlah / Total	70,34	70,90	71,66	71,93	72,24

Sumber/Source : Badan Pusat Statistik Provinsi Sulawesi Selatan, 2021
Statistics of Sulawesi Selatan Province, 2021

<https://jemberpontokab.bps.go.id>

Sengaja Dikosongkan...

ST 2023

SENSUS PERTANIAN

BerAKHLAK

Berkemampuan Pemukiman Adil dan Berkeadilan
Membangun Daya Saing Masyarakat

DATA
MENCERDASKAN BANGSA
Enlighten The Nation



**BADAN PUSAT STATISTIK
KABUPATEN JENEPONTO**

J. Pella No. 58 Bontoleunggu, 92311

Telp/Fax : (0419) 22255

Homepage : <http://jenepontokab.bps.go.id>

E-mail : bps7304@bps.go.id