


Katalog /Catalog: 1102001.7301

**KABUPATEN
KEPULAUAN SELAYAR
DALAM ANGKA
KEPULAUAN SELAYAR REGENCY
IN FIGURES
2022**



**BADAN PUSAT STATISTIK
KABUPATEN KEPULAUAN SELAYAR
BPS-STATISTICS OF KEPULAUAN SELAYAR REGENCY**



**KABUPATEN
KEPULAUAN SELAYAR
DALAM ANGKA**
KEPULAUAN SELAYAR REGENCY
IN FIGURES
2022

KABUPATEN KEPULAUAN SELAYAR DALAM ANGKA

Penyediaan Data untuk Perencanaan Pembangunan

Kepulauan Selayar Regency in Figures

Delivering Data to Inform Development Planning

2022

ISSN: 2088-978x

No. Publikasi/*Publication Number*: 73010.2201

Katalog /*Catalog*: 1102001.7301

Ukuran Buku/*Book Size*: 14,8 cm x 21 cm

Jumlah Halaman/*Number of Pages* : xlvii + 396 hal/*pages*

Naskah/*Manuscript*:

BPS Kabupaten Kepulauan Selayar

BPS-Statistics of Kepulauan Selayar Regency

Penyunting/*Editor*:

BPS Kabupaten Kepulauan Selayar

BPS-Statistics of Kepulauan Selayar Regency

Gambar Kover/*Cover Design*:

Seksi Integrasi Pengolahan dan Diseminasi Statistik

Section of Integration Processing and Statistics Dissemination

Ilustrasi Kover/*Cover Illustration*:

Kecamatan Bontoharu

Foto Kover Oleh/*Cover Photo By*:

Diar Hazkila

Diterbitkan oleh/*Published by*:

©BPS Kabupaten Kepulauan Selayar/*BPS-Statistics of Kepulauan Selayar Regency*

Dicetak oleh/*Printed by*:

Badan Pusat Statistik

Dilarang mengumumkan, mendistribusikan, mengomunikasikan, dan/atau menggandakan sebagian atau seluruh isi buku ini untuk tujuan komersil tanpa izin tertulis dari Badan Pusat Statistik.

Prohibited to announce, distribute, communicate, and/or copy part or all of this book for commercial purpose without permission from BPS-Statistics Indonesia.

TIM PENYUSUN/TEAM MEMBERS

Pengarah/Director

Joko Siswanto, SST

Penanggung Jawab/Persons in Charge

Joko Siswanto, SST

Penyunting/Editors

Diar Hazkila, S.Tr.Stat

Pengolah Data dan Penulis Naskah/Data Processing and Authors

Nahda Rosa Ramadhanti, S.Tr.Stat

Infografis/Infographics

Fakhri Hafidzul Azhar, S.Tr.Stat

<https://selayarkab.bps.go.id>

KONTRIBUTOR DATA/DATA CONTRIBUTOR

1. Badan Pusat Statistik/*BPS-Statistics Indonesia*
2. Kementerian Agama/*Ministry of Religious Affair*
3. Kementerian Pendidikan dan Kebudayaan/*The Ministry of Education and Culture*
4. Badan Meteorologi Klimatologi dan Geofisika/*Meteorological, Climatology, and Geophysical Agency*
5. SETWAN Kabupaten Kepulauan Selayar/*Regional Parliament of Kepulauan Selayar Regency*
6. Bagian Hukum Kabupaten Kepulauan Selayar/*Department of Law Local Secretary of Kepulauan Selayar Regency*
7. Dinas Kesehatan Kabupaten Kepulauan Selayar/*Health Department of Kepulauan Selayar Regency*
8. Dinas Pekerjaan Umum dan Tata Ruang Kabupaten Kepulauan Selayar/*Public Works and Spatial Planning Office of Kepulauan Selayar Regency*
9. Dinas Sosial Kabupaten Kepulauan Selayar/*Social Service of Kepulauan Selayar Regency*
10. Dinas Pemberdayaan Perempuan, Perlindungan Anak, Pengendalian Penduduk dan Keluarga Berencana Kabupaten Kepulauan Selayar/*Women's Empowerment, Child Protection, Control Population, and Family Planning of Kepulauan Selayar Regency*
11. Dinas Pemberdayaan Masyarakat dan Desa Kabupaten Kepulauan Selayar/*Rural and Community Empowerment Office of Kepulauan Selayar Regency*
12. Dinas Penanaman Modal, Pelayanan Terpadu Satu Pintu dan Tenaga Kerja Kabupaten Kepulauan Selayar/*Investment, Integrated Service, and Workers Service of Kepulauan Selayar Regency*
13. Dinas Perikanan Kabupaten Kepulauan Selayar/*Fishery Office of Kepulauan Selayar Regency*
14. Dinas Pariwisata dan Kebudayaan Kabupaten Kepulauan Selayar/*Tourism and Cultural Agency of Kepulauan Selayar Regency*
15. Dinas Pertanian dan Ketahanan Pangan Kabupaten Kepulauan Selayar/*Agriculture and Food Stability Service of Kepulauan Selayar Regency*
16. Dinas Perindustrian, Perdagangan, Koperasi, Usaha Kecil dan Menengah

Kabupaten Kepulauan Selayar/*Industry, Trade, Cooperation, Small and Medium Enterprises Office of Kepulauan Selayar Regency*

17. Badan Pengelolaan Keuangan dan Pendapatan Daerah Kabupaten Kepulauan Selayar/*Regional Finance Management and Revenue of Kepulauan Selayar Regency*
18. Badan Kepegawaian dan Pengembangan Sumber Daya Manusia Kabupaten Kepulauan Selayar/*Representative of Personal Affairs of Kepulauan Selayar Regency*
19. Bandara Aroeppala Kabupaten Kepulauan Selayar
20. Bank BNI Cabang Kabupaten Kepulauan Selayar
21. Bank BPR Pesisir Tanadoang Kabupaten Kepulauan Selayar
22. Bank Rakyat Indonesia Cabang Kabupaten Kepulauan Selayar
23. Bank Sulselbar Cabang Kabupaten Kepulauan Selayar
24. Dolog Kabupaten Kepulauan Selayar
25. Kantor Pos Kabupaten Kepulauan Selayar
26. Kejaksaan Negeri Kabupaten Kepulauan Selayar
27. Komando Distrik Militer Kabupaten Kepulauan Selayar
28. Pengadilan Agama Kabupaten Kepulauan Selayar
29. Pengadilan Negeri Kabupaten Kepulauan Selayar
30. Perusahaan Daerah Air Minum Kabupaten Kepulauan Selayar
31. Perusahaan Listrik Negara Ranting Selayar
32. Kepolisian Resor Kabupaten Kepulauan Selayar
33. PT Pegadaian (Persero) Kabupaten Kepulauan Selayar
34. Rumah Tahanan Kabupaten Kepulauan Selayar
35. Unit Taman Nasional Takabonerate

PETA WILAYAH KABUPATEN KEPULAUAN SELAYAR
MAP OF KEPULAUAN SELAYAR REGENCY



<https://selayarkab.bps.go.id>

KEPALA BPS KABUPATEN KEPULAUAN SELAYAR
CHIEF STATISTICIAN OF KEPULAUAN SELAYAR REGENCY



Joko Siswanto, SST

<https://selayarkab.bps.go.id>



KATA PENGANTAR

Kepulauan Selayar Dalam Angka 2022 merupakan publikasi tahunan yang diterbitkan oleh BPS Kabupaten Kepulauan Selayar. Disadari bahwa publikasi ini belum sepenuhnya memenuhi harapan pihak pemakai data khususnya para perencana, namun diharapkan dapat membantu melengkapi penyusunan rencana pembangunan di Kabupaten Kepulauan Selayar.

Publikasi ini dapat terwujud berkat kerja sama dan bantuan dari berbagai pihak baik instansi pemerintah maupun swasta. Kepada semua pihak yang telah memberikan bantuan disampaikan penghargaan dan terima kasih yang sebesar-besarnya.

Walaupun publikasi ini telah disiapkan sebaik-baiknya, namun disadari masih ada kekurangan dan kesalahan yang terjadi. Untuk perbaikan publikasi ini, tanggapan dan saran yang bersifat konstruktif dari para pemakai sangat diharapkan.

Benteng, Februari 2022
Kepala BPS
Kabupaten Kepulauan Selayar

Joko Siswanto, SST



PREFACE

Kepulauan Selayar Regency in Figures 2022 is an annual publication written by BPS - Statistics of Kepulauan Selayar Regency. Honestly, this publication has not perfect yet and has not filled the user's hope, especially for the planners yet, but hopefully it can help to equip compilation of development planning in this new regency.

This comprehensive publication has been made possible with the assistance and contribution from several governmental institutions and private organizations. To all parties who have been involved in the preparation of this publication, I would like to express my sincerest appreciation and gratitude.

Comments and constructive suggestions for the improvement of this publication are always welcome.

*Benteng, February 2022
Chief Statistician of
Kepulauan Selayar Regency*

Joko Siswanto, SST

DAFTAR ISI / CONTENTS

	Halaman <i>Page</i>
Kata Pengantar/ <i>Preface</i>	xi
Daftar Isi/ <i>Contents</i>	xiii
Daftar Tabel/ <i>List of Tables</i>	xv
Daftar Gambar/ <i>List of Figures</i>	xxxix
Daftar Singkatan/ <i>List of Abbreviations</i>	xliii
Statistik Kunci/ <i>Key Statistics</i>	xlv
1. Geografi dan Iklim/ <i>Geography and Climate</i>	1
2. Pemerintahan/ <i>Government</i>	11
3. Penduduk dan Ketenagakerjaan/ <i>Population and Employment</i>	47
4. Sosial dan Kesejahteraan Rakyat/ <i>Social and Welfare</i>	67
5. Pertanian, Kehutanan, Peternakan, dan Perikanan/ <i>Agriculture, Forestry, Livestock, and Fishery</i>	161
6. Pertambangan dan Energi/ <i>Mining and Energy</i>	243
7. Pariwisata/ <i>Tourism</i>	259
8. Transportasi dan Komunikasi/ <i>Transportation and Communication</i>	289
9. Koperasi/ <i>Cooperative</i>	309
10. Pengeluaran Penduduk dan Harga/ <i>Population Expenditure and Price</i> ..	317
11. Perdagangan/ <i>Trade</i>	331
12. Sistem Neraca Regional/ <i>System of Regional Accounts</i>	347
13. Perbandingan Antar Kabupaten/Kota/ <i>Regency/Municipal Comparison</i>	371

<https://selayarkab.bps.go.id>

DAFTAR TABEL/LIST OF TABLES

Halaman
Page

1.	GEOGRAFI DAN IKLIM/GEOGRAPHY AND CLIMATE	
1.1	KEADAAN GEOGRAFI	
	GEOGRAPHY CONDITION	
1.1.1	Luas Daerah dan Jumlah Pulau Menurut Kecamatan di Kabupaten Kepulauan Selayar, 2021 <i>Total Area and Number of Islands by Subdistrict Kepulauan Selayar Regency, 2021</i>	6
1.1.2	Tinggi Wilayah dan Jarak ke Ibukota Kabupaten Menurut Kecamatan di Kabupaten Kepulauan Selayar, 2021 <i>Altitude and Distance to the Capital of Regency by Subdistrict in Kepulauan Selayar Regency, 2021</i>	8
1.2	KEADAAN IKLIM	
	CLIMATE CONDITION	
1.2.1	Pengamatan Unsur Iklim Menurut Bulan di Kabupaten Kepulauan Selayar, 2021 <i>Observation of Climate Elements By Months at Kepulauan Selayar Regency, 2021</i>	9
2.	PEMERINTAHAN/GOVERNMENT	
2.1	WILAYAH ADMINISTRATIF	
	ADMINISTRATIVE AREA	
2.1.1	Jumlah Desa/Kelurahan Menurut Kecamatan, 2017–2021 <i>Number of Villages/Kelurahan by Subdistrict, 2017–2021</i>	18
2.2	DEWAN PERWAKILAN RAKYAT DAERAH	
	REGIONAL HOUSE OF REPRESENTATIVE	
2.2.1	Jumlah Anggota Dewan Perwakilan Rakyat Daerah Menurut Partai Politik dan Jenis Kelamin di Kabupaten Kepulauan Selayar, 2021 <i>Number of Regional House of Representatives's Members by Political Parties and Sex in Kepulauan Selayar Regency, 2021</i>	19

2.2.2	Jumlah Anggota Dewan Perwakilan Rakyat Daerah Menurut Pendidikan dan Jenis Kelamin di Kabupaten Kepulauan Selayar, 2021 <i>Number of Members of Parliament by Education and Sex in Kepulauan Selayar Regency, 2021</i>	20
2.2.3	Komposisi Keanggotaan Dewan Perwakilan Rakyat Daerah Menurut Jenis Kelamin di Kabupaten Kepulauan Selayar, 2021 <i>Membership Composition of Parliament by Sex in Kepulauan Selayar Regency, 2021</i>	21
2.2.4	Jumlah Panitia Musyawarah Dewan Perwakilan Rakyat Daerah Menurut Jenis Kelamin di Kabupaten Kepulauan Selayar, 2021 <i>Number Council Committee of Parliament in Kepulauan Selayar Regency, 2021</i>	22
2.2.5	Jumlah Produk Hukum Dewan Perwakilan Rakyat Daerah di Kabupaten Kepulauan Selayar, 2019-2021 <i>Number of Law Product of Parliament in Kepulauan Selayar Regency, 2019-2021</i>	23
2.2.6	Jumlah Sidang/Rapat Yang Dilakukan Oleh Dewan Perwakilan Rakyat Daerah Menurut Bulan di Kabupaten Kepulauan Selayar, 2021 <i>Number of Conference/Meeting in Parliament by Month in Kepulauan Selayar Regency, 2021</i>	24
2.2.7	Jumlah Anggota BPD Menurut Kecamatan di Kabupaten Kepulauan Selayar, 2021 <i>Number of Village Parliament Members by Subdistrict in Kepulauan Selayar Regency, 2021</i>	25
2.2.8	Jumlah Peraturan Bupati dan Keputusan Bupati Menurut Bulan di Kabupaten Kepulauan Selayar, 2021 <i>Number of Regent Regulation and Regent Decree by Months in Kepulauan Selayar Regency, 2021</i>	26
2.2.9	Jumlah Peraturan Daerah Yang Dikeluarkan Oleh Pemerintah Menurut Bulan di Kabupaten Kepulauan Selayar, 2020-2021 <i>Number of Regional Regulation Published by Government by Months in Kepulauan Selayar Regency, 2020-2021</i>	27
2.3	SUMBER DAYA MANUSIA	
	HUMAN RESOURCES	
2.3.1	Jumlah Pegawai Negeri Sipil Menurut Jabatan dan Jenis Kelamin, Desember 2020 dan Desember 2021 <i>Number of Civil Servants by Occupation and Sex, Desember 2020 dan Desember 2021</i>	28

2.3.2	Jumlah Pegawai Negeri Sipil Menurut Tingkat Pendidikan dan Jenis Kelamin, Desember 2020 dan Desember 2021 <i>Number of Civil Servants by Educational Level and Sex, December 2020 and December 2021</i>	30
2.3.3	Jumlah Pegawai Negeri Sipil Menurut Tingkat Kepangkatan dan Jenis Kelamin, Desember 2020 dan Desember 2021 <i>Number of Civil Servants by Hierarchy and Sex, December 2020 and December 2021</i>	32
2.3.4	Jumlah Pegawai Negeri Sipil Menurut Dinas/Instansi Pemerintah dan Jenis Kelamin di Kabupaten Kepulauan Selayar, 2021 <i>Number of Civil Servants by Institution/Office and Sex in Kepulauan Selayar Regency, 2021</i>	34
2.3.5	Banyaknya Personil TNI dan Polri Menurut Kepangkatan dan Jenis Kelamin di Kabupaten Kepulauan Selayar, 2021 <i>Number of Army and Police by Degree and Sex in Kepulauan Selayar Regency, 2021</i>	37
2.4	KEUANGAN PEMERINTAH GOVERNMENT FINANCE	
2.4.1	Realisasi Pendapatan Pemerintah Kabupaten Kepulauan Selayar Menurut Jenis Pendapatan (rupiah), 2018–2021 <i>Actual Kepulauan Selayar Regency Government Revenues by Kind of Revenues (rupiahs), 2018–2021</i>	38
2.4.2	Realisasi Belanja Pemerintah Kabupaten Kepulauan Selayar Menurut Jenis Belanja (rupiah), 2018–2021 <i>Actual Kepulauan Selayar Regency Government Expenditures by Kind of Expenditures (rupiahs), 2018–2021</i>	40
2.4.3	Target dan Realisasi Pajak Bumi dan Bangunan Menurut Kecamatan di Kabupaten Kepulauan Selayar (rupiah), 2021 <i>Target and Actual Revenuein of Property Tax by Subdistrict of Kepulauan Selayar Regency (rupiahs), 2021</i>	42
2.4.4	Posisi Pemupukan Dana dari Masyarakat Oleh Bank Umum dan Bank Perkreditan Rakyat di Kabupaten Kepulauan Selayar (ribu rupiah), 2021 <i>Deposits Accumulation by Commercial Bank and Rural Bank of Kepulauan Selayar Regency (thousand rupiah), 2021</i>	43
2.4.5	Posisi Kredit Perbankan Bank Umum dan Bank Perkreditan Rakyat Menurut Sektor Ekonomi di Kabupaten Kepulauan Selayar (ribu rupiah), 2021 <i>Actual Banks Loans Commercial Bank and Rural Bank by Economic</i>	

	<i>Sectors in Kepulauan Selayar Regency (thousand rupiah), 2021</i>	44
2.4.6	Banyaknya Uang Pinjaman, Pelunasan, Lelang, dan Modal Lancar (Tunggakan) PT. Pegadaian (Persero) Kabupaten Kepulauan Selayar, 2021 <i>Number of Money Loan, Cash Return, Auction, and Fluency Capital At Pawnshop Inc. in Kepulauan Selayar Regency, 2021</i>	45
2.4.7	Jumlah Barang Jaminan dan Tunggakan pada PT. Pegadaian (Persero) Kabupaten Kepulauan Selayar, 2021 <i>Number of Good Deposit and Credit Balance Pawnshop Inc. in Kepulauan Selayar Regency, 2021</i>	46
3.	PENDUDUK DAN KETENAGAKERJAAN/ POPULATION AND EMPLOYMENT	
3.1	PENDUDUK POPULATION	
3.1.1	Penduduk, Laju Pertumbuhan Penduduk, Distribusi Persentase Penduduk, Kepadatan Penduduk, dan Rasio Jenis Kelamin Penduduk Menurut Kecamatan di Kabupaten Kepulauan Selayar, 2020 dan 2021 <i>Population, Population Growth Rate, Percentage Distribution of Population, Population Density, and Population Sex Ratio by Subdistrict Kepulauan Selayar Regency, 2020 and 2021</i>	56
3.1.2	Jumlah Penduduk Menurut Kelompok Umur dan Jenis Kelamin di Kabupaten Kepulauan Selayar, 2021 <i>Population by Age Groups and Sex in Kepulauan Selayar Regency, 2021</i>	59
3.1.3	Jumlah Penduduk dan Rasio Jenis Kelamin Menurut Kecamatan di Kabupaten Kepulauan Selayar, 2021 <i>Population and Sex Ratio by Subdistrict in Kepulauan Selayar Regency, 2021</i>	60
3.2	KETENAGAKERJAAN EMPLOYMENT	
3.2.1	Jumlah Penduduk Berumur 15 Tahun Keatas Menurut Jenis Kegiatan Selama Seminggu yang Lalu dan Jenis Kelamin di Kabupaten Kepulauan Selayar, 2021 <i>Population Aged 15 Years and Over by Type of Activity During The Previous Week and Sex in Kepulauan Selayar Regency, 2021</i>	61

3.2.2	Penduduk Berumur 15 Tahun ke Atas Menurut Pendidikan Tertinggi yang Ditamatkan dan Jenis Kegiatan Selama Seminggu yang Lalu di Kabupaten Kepulauan Selayar, 2021 <i>Population 15 Years of Age and Over by Educational Attainment and Type of Activity During the Previous Week in Kepulauan Selayar Regency, 2021</i>	62
3.2.3	Penduduk Berumur 15 Tahun Ke Atas yang Bekerja Selama Seminggu yang Lalu Menurut Status Pekerjaan Utama dan Jenis Kelamin di Kabupaten Kepulauan Selayar, 2021 <i>Population 15 Years of Age and Over who Worked During The Previous Week by Main Employment Status and Sex in Kepulauan Selayar Regency, 2021</i>	64
3.2.4	Penduduk Berumur 15 Tahun Keatas yang Bekerja Menurut Jenis Kelamin dan Kegiatan Seminggu yang Lalu di Kabupaten Kepulauan Selayar, 2021 <i>Population aged 15 Years and Over by Gender and Activity During Previous Weekend in Kepulauan Selayar Regency, 2021</i>	65
3.2.5	Penduduk Berumur 15 Tahun Ke Atas yang Bekerja Selama Seminggu yang Lalu Menurut Lapangan Pekerjaan Utama dan Jenis Kelamin di Kabupaten Kepulauan Selayar, 2021 <i>Population 15 Years of Age and Over who Worked During The Previous Week by Main Industry and Sex in Kepulauan Selayar Regency, 2021</i>	66
3.2.6	Jumlah Pencari Kerja Terdaftar Menurut Tingkat Pendidikan Tertinggi yang Ditamatkan dan Jenis Kelamin di Kabupaten Kepulauan Selayar, 2021 <i>Number of Registered Job Applicants by Educational Attainment and Sex in Kepulauan Selayar Regency, 2021</i>	67

4. SOSIAL DAN KESEJAHTERAAN RAKYAT/SOCIAL AND WELFARE

4.1 PENDIDIKAN

EDUCATION

4.1.1	Jumlah Sekolah, Guru, dan Murid Taman Kanak-Kanak (TK) di Bawah Kementerian Pendidikan dan Kebudayaan Menurut Kecamatan di Kabupaten Kepulauan Selayar, 2020/2021 dan 2021/2022 <i>Number of Schools, Teachers, and Pupils in Kindergarten Under The Ministry of Education and Culture by Subdistrict in Kepulauan Selayar Regency, 2020/2021 and 2021/2022</i>	78
-------	--------------------------------------------------------------------------------------------------------------------------------------------------------------------------------------------------------------------------------------------------------------------------------------------------------------------------------------------------------------------------	----

4.1.2	Jumlah Sekolah, Guru, dan Murid Raudatul Athfal (RA) di Bawah Kementerian Agama Menurut Kecamatan di Kabupaten Kepulauan Selayar, 2020/2021 dan 2021/2022 <i>Number of Schools, Teachers, and Pupils in Raudatul Athfal (RA) Under The Ministry of Religious Affairs by Subdistrict in Kepulauan Selayar Regency, 2020/2021 and 2021/2022</i>	81
4.1.3	Jumlah Sekolah, Guru, dan Murid Sekolah Dasar (SD) di Bawah Kementerian Pendidikan dan Kebudayaan Menurut Kecamatan di Kabupaten Kepulauan Selayar, 2020/2021 dan 2021/2022 <i>Number of Schools, Teachers, and Pupils in Primary Schools Under The Ministry of Education and Culture by Subdistrict in Kepulauan Selayar Regency, 2020/2021 dan 2021/2022</i>	82
4.1.4	Jumlah Sekolah, Guru, dan Murid Madrasah Ibtidaiyah (MI) di Bawah Kementerian Agama Menurut Kecamatan Menurut Kecamatan di Kabupaten Kepulauan Selayar, 2020/2021 dan 2021/2022 <i>Number of Schools, Teachers, and Pupils in Madrasah Ibtidaiyah (MI) Under The Ministry of Religious Affairs by Subdistrict in Kepulauan Selayar Regency, 2020/2021 dan 2021/2022</i>	85
4.1.5	Jumlah Sekolah, Guru, dan Murid Sekolah Menengah Pertama (SMP) di Bawah Kementerian Pendidikan dan Kebudayaan Menurut Kecamatan di Kabupaten Kepulauan Selayar, 2020/2021 dan 2021/2022 <i>Number of Schools, Teachers, and Pupils in Junior High Schools Under The Ministry of Education and Culture by Subdistrict in Kepulauan Selayar Regency, 2020/2021 dan 2021/2022</i>	88
4.1.6	Jumlah Sekolah, Guru, dan Murid Madrasah Tsanawiyah (MTs) di Bawah Kementerian Agama Menurut Kecamatan di Kabupaten Kepulauan Selayar, 2020/2021 dan 2021/2022 <i>Number of Schools, Teachers, and Pupils in Madrasah Tsanawiyah (MTs) Under The Ministry of Religious Affairs by Subdistrict in Kepulauan Selayar Regency, 2019/2020 dan 2020/2021</i>	91
4.1.7	Jumlah Sekolah, Guru, dan Murid Sekolah Menengah Atas (SMA) di Bawah Kementerian Pendidikan dan Kebudayaan Menurut Kecamatan di Kabupaten Kepulauan Selayar, 2020/2021 dan 2021/2022 <i>Number of Schools, Teachers, and Pupils in Senior High Schools Under The Ministry of Education and Culture by Subdistrict in Kepulauan Selayar Regency, 2020/2021 dan 2021/2022</i>	94
4.1.8	Jumlah Sekolah, Guru, dan Murid Sekolah Menengah Kejuruan (SMK) di Bawah Kementerian Pendidikan dan Kebudayaan Menurut Kecamatan di Kabupaten Kepulauan Selayar, 2020/2021 dan 2021/2022	

	<i>Number of Schools, Teachers, and Pupils in Vocational High Schools Under The Ministry of Education and Culture by Subdistrict in Kepulauan Selayar Regency, 2020/2021 dan 2021/2022.....</i>	97
4.1.9	Jumlah Sekolah, Guru, dan Murid Madrasah Aliyah (MA) di Bawah Kementerian Agama Menurut Kecamatan di Kabupaten Kepulauan Selayar, 2020/2021 dan 2021/2022 <i>Number of Schools, Teachers, and Pupils in Madrasah Aliyah (MA) Under the Ministry of Religious Affairs by Subdistrict in Kepulauan Selayar Regency, 2020/2021 dan 2021/2022</i>	100
4.1.10	Jumlah Desa ¹ /Kelurahan yang Memiliki Fasilitas Sekolah Menurut Kecamatan dan Tingkat Pendidikan, 2019– 2021 <i>Number of Villages¹ Having Educational Facilities by Subdistrict and Educational Level, 2019–2021</i>	103
4.1.11	Angka Partisipasi Murni (APM) dan Angka Partisipasi Kasar (APK) Menurut Jenjang Pendidikan di Kabupaten Kepulauan Selayar, 2020 dan 2021 <i>Net Participation Rates and Gross Participation Rates by Educational Level in Kepulauan Selayar Regency, 2020 and 2021</i>	108
4.1.12	Persentase Penduduk Berumur 15 Tahun ke Atas yang Melek Huruf Menurut Kelompok Umur di Kabupaten Kepulauan Selayar, 2020 dan 2021 <i>Percentage of Literate People Aged 15 Years and Over by Age Group in Kepulauan Selayar Regency, 2020 and 2021</i>	109
4.2	KESEHATAN	
	HEALTH	
4.2.1	Jumlah Desa ¹ /Kelurahan Yang Memiliki Sarana Kesehatan Menurut Kecamatan di Kabupaten Kepulauan Selayar, 2019–2021 <i>Number of Villages¹/Kelurahan Having Health Facilities by Subdistrict in Kepulauan Selayar Regency, 2019–2021.....</i>	110
4.2.2	Jumlah Tenaga Kesehatan Menurut Kecamatan di Kabupaten Kepulauan Selayar, 2021 <i>Number of Health Personnel by Subdistrict in Kepulauan Selayar Regency, 2021.....</i>	116
4.2.3	Jumlah Rumah Sakit Umum, Rumah Sakit Khusus, Puskesmas, Klinik Pratama, dan Psoyandu Menurut Kecamatan di Kabupaten Kepulauan Selayar, 2020–2021 <i>Number of General Hospital, Specialized Hospital, Public Health Center, Primary Clinic, and Integrated Health Post by Subdistrict in</i>	

	<i>Kepulauan Selayar Regency, 2020-2021</i>	117
4.2.4	Jumlah Bayi Lahir, Bayi Berat Badan Lahir Rendah (BBLR), BBLR Dirujuk, dan Bergizi Buruk di Kabupaten Kepulauan Selayar, 2017-2021 <i>Number of Births, Babies with Low Birth Weights (LBW), Treated LBW, and Malnutrition Cases in Kepulauan Selayar Regency, 2017-2021</i>	119
4.2.5	Jumlah Ibu Hamil, Melakukan Kunjungan K1, Melakukan Kunjungan K4, Kurang Energi Kronis (KEK), dan Mendapat Tablet Zat Besi (Fe) di Kabupaten Kepulauan Selayar, 2017-2021 <i>Number of Pregnant Women, Those with One Visit and Four Visits of Antenatal Care, Chronic Energy Deficiency (CED), and Receiving Iron Supplement in Kepulauan Selayar Regency, 2017-2021</i>	120
4.2.6	Jumlah Klinik Keluarga Berencana (KKB) dan Petugas Pembantu Keluarga Berencana Desa (PPKBD) Menurut Kecamatan di Kabupaten Kepulauan Selayar, 2021 <i>Number of Family Planning Clinics and Village Family Planning Service Units by Subdistrict in Kepulauan Selayar Regency, 2021</i>	121
4.2.7	Jumlah Pasangan Usia Subur dan Peserta KB Aktif Menurut Kecamatan di Kabupaten Kepulauan Selayar, 2021 <i>Number of Eligible Couples and Family Planning Participants by Subdistrict in Kepulauan Selayar Regency, 2021</i>	122
4.2.8	Jumlah Kelahiran Pada Rumah Sakit dan Puskesmas per Kecamatan di Kabupaten Kepulauan Selayar, 2021 <i>Number of Child Birth in Hospital and Public Health Center by Subdistrict in Kepulauan Selayar Regency, 2021</i>	124
4.2.9	Jumlah Persalinan yang Dilakukan Oleh Tenaga Kesehatan dan Dukun Tradisional Menurut Kecamatan di Kabupaten Kepulauan Selayar, 2021 <i>Number of Child-Birth Helped by Medical Personnel and Traditional Practitioner by Subdistrict in Kepulauan Selayar Regency, 2021</i>	125
4.3	AGAMA DAN SOSIAL LAINNYA RELIGION AND OTHER SOCIAL AFFAIRS	
4.3.1	Jumlah Penduduk Menurut Kecamatan dan Agama yang Dianut di Kabupaten Kepulauan Selayar, 2021 <i>Population by Subdistrict and Religion in Kepulauan Selayar Regency, 2021</i>	126
4.3.2	Jumlah Tempat Peribadatan Menurut Kecamatan di Kabupaten Kepulauan Selayar, 2021 <i>Number of Places of Worship by Subdistrict in Kepulauan Selayar Regency, 2021</i>	127

4.3.3	Jumlah Desa ¹ /Kelurahan yang Mengalami Bencana Alam ² Menurut Kecamatan di Kabupaten Kepulauan Selayar, 2019-2021 <i>Number of Villages¹/Kelurahan that Had Natural Disaster² by Subdistrict in Kepulauan Selayar Regency, 2019-2021</i>	128
4.3.4	Jumlah Qurban Menurut Jenis Hewan Qurban Menurut Kecamatan di Kabupaten Kepulauan Selayar, 2021 <i>Number of Sacrifice by Animal by Subdistrict in Kepulauan Selayar Regency, 2021</i>	131
4.3.5	Banyaknya Nikah dan Rujuk Menurut Kecamatan di Kabupaten Kepulauan Selayar, 2021 <i>Number of Marriage and Reconcillation by Subdistrict in Kepulauan Selayar Regency, 2021</i>	132
4.3.6	Banyaknya Nikah yang Tercatat pada Kantor Urusan Agama (KUA) Menurut Kecamatan di Kabupaten Kepulauan Selayar, 2017-2021 <i>Number of Marriage Recorded at The Office of Religious Affair by Subdistrict in Kepulauan Selayar Regency, 2017-2021</i>	133
4.3.7	Banyaknya Perkara Diterima/Diputus oleh Pengadilan Agama Menurut Bulan di Kepulauan Selayar Dirinci Perbulan, 2021 <i>Number of Cases Received/Solved by Religious Court by Month in Kepulauan Selayar Regency by Month, 2021</i>	134
4.4	KEMISKINAN	
	POVERTY	
4.4.1	Garis Kemiskinan, Jumlah, dan Persentase Penduduk Miskin di Kabupaten Kepulauan Selayar, 2013–2021 <i>Poverty Line, Number, and Percentage of Poor People in Kepulauan Selayar Regency, 2013–2021</i>	135
4.4.2	Indeks Kedalaman Kemiskinan dan Indeks Keparahan Kemiskinan di Kabupaten Kepulauan Selayar, 2013–2021 <i>Poverty Gap Index and Poverty Severity Index in Kepulauan Selayar Regency, 2013–2021</i>	136
4.4.3	Jumlah Penyandang Masalah Kesejahteraan Sosial Menurut Kecamatan di Kabupaten Kepulauan Selayar, 2021 <i>Number of Shoulder Strap of Social Safe by Subdistrict in Kepulauan Selayar Regency, 2021</i>	137
4.4.4	Penanganan Masalah Kesejahteraan Sosial Menurut Kecamatan di Kabupaten Kepulauan Selayar, 2021 <i>Handling of Social Prosperity Problem by Subdistrict in Kepulauan Selayar Regency, 2021</i>	139

4.4.5	Jumlah Kepala Keluarga Miskin yang Menerima Raskin Menurut Kecamatan di Kabupaten Kepulauan Selayar, 2017-2021 <i>Number of Poor Household Head According Receiver by Subdistrict in Kepulauan Selayar Regency, 2017-2021</i>	141
4.5	KRIMINALITAS	
	CRIME	
4.5.1	Jumlah Tindak Pidana Menurut Kepolisian Sektor di Kabupaten Kepulauan Selayar, 2017-2021 <i>Number of Reported Criminal Cases by Subdistrict Police Office in Kepulauan Selayar Regency, 2017-2021</i>	142
4.5.2	Jumlah Penyelesaian Tindak Pidana Menurut Kelompok Usia di Kabupaten Kepulauan Selayar, 2021 <i>Number of Crime Clearance Rate by Age in Kepulauan Selayar Regency, 2021</i>	143
4.5.3	Jumlah Tahanan Kejaksaan Negeri Selayar Menurut Bulan dan Jenis Perkara di Kabupaten Kepulauan Selayar, 2021 <i>Number of Criminal Arrested by State Prosecutor Office by Month and Type in Kepulauan Selayar Regency, 2021</i>	144
4.5.4	Jumlah Tahanan Diselesaikan Kejaksaan Negeri Selayar Menurut Bulan dan Jenis Perkara di Kabupaten Kepulauan Selayar, 2021 <i>Number of Solved Criminal by State Prosecutor Office by Month and Type in Kepulauan Selayar Regency, 2021</i>	145
4.5.5	Jumlah Penyelesaian Tahanan Negeri Selayar Menurut Bulan dan Jenis Penyelesaian di Kabupaten Kepulauan Selayar, 2021 <i>Number of Arrest Finished by State Prosecutor Office by Month and Type of Decison in Kepulauan Selayar Regency, 2021</i>	146
4.5.6	Jumlah Perkara dan Terdakwa Dalam Perkara Pidana Dirinci Menurut Bulan dan Jenis Perkara di Kabupaten Kepulauan Selayar, 2021 <i>Number of Cases and Accused in Criminal Case by Month and by Type of Cases in Kepulauan Selayar Regency, 2021</i>	147
4.5.7	Jumlah Perkara dan Terdakwa Dalam Perkara Pidana yang Diselesaikan Dirinci Menurut Bulan dan Jenis Perkara di Kabupaten Kepulauan Selayar, 2021 <i>Number of Cases and Accused in Solved Criminal Case by Month and by Type of Cases in Kepulauan Selayar Regency, 2021</i>	149
4.5.8	Jumlah Perkara Pidana Biasa, Pidana Anak, Pidana Cepat, Pidana Singkat, dan Pidana Lalu-Lintas di Kabupaten Kepulauan Selayar, 2021 <i>Number of Common Criminal, Child Criminal, Quick Criminal, Short Criminal, and Traffic Criminal in Kepulauan Selayar Regency, 2021</i>	150

4.5.9	Isi Lembaga Pemasyarakatan Menurut Status dan Jenis Kelamin di Kabupaten Kepulauan Selayar, 2021 <i>Number of Prisoners in Jail by Status and Sex in Kepulauan Selayar Regency, 2021</i>	152
4.5.10	Isi Lembaga Pemasyarakatan Menurut Status dan Jenis Kelamin di Kabupaten Kepulauan Selayar, 2021 <i>Number of Prisoners in Jail by Status and Sex in Kepulauan Selayar Regency, 2021</i>	153
4.5.11	Tambahan Narapidana Berdasarkan Putusan Pengadilan Negeri Selayar per Bulan Menurut Kelompok Usia dan Jenis Kelamin di Kabupaten Kepulauan Selayar, 2021 <i>Extra Criminal Addition Based Upon Civil Court Decision Selayar by Month, Age Group, and Sex in Kepulauan Selayar Regency, 2021</i>	155
4.5.12	Tambahan Narapidana Berdasarkan Putusan Pengadilan Negeri Selayar Menurut Bulan, Lama Dipenjara, dan Jenis Kelamin di Kabupaten Kepulauan Selayar, 2021 <i>Extra Criminal Addition Based Upon Civil Court Decision Selayar by Month, Prison Time, and Sex in Kepulauan Selayar Regency, 2021</i>	156
4.5.13	Jumlah Pelanggaran Lalu Lintas di Kabupaten Kepulauan Selayar, 2021 <i>Number of Traffic Violation in Kepulauan Selayar Regency, 2021</i>	158
4.5.14	Jumlah Kecelakaan Lalu Lintas dan Kerugian Materi di Kabupaten Kepulauan Selayar, 2021 <i>Number of Traffic Accidents and Material Lost in Kepulauan Selayar Regency, 2021</i>	159
4.6	LAINNYA	
	OTHERS	
4.6.1	Jumlah SIM yang Dikeluarkan Menurut Jenisnya di Kabupaten Kepulauan Selayar, 2021 <i>Number of Driver's License Approved in Kepulauan Selayar Regency, 2021</i>	160
5.	PERTANIAN, KEHUTANAN, PETERNAKAN, DAN PERIKANAN/ AGRICULTURE, FORESTRY, LIVESTOCK, AND FISHERY	
5.1	HORTIKULTURA	
	HORTICULTURE	
5.1.1	Luas Panen Tanaman Sayuran Menurut Kecamatan dan Jenis Tanaman di Kabupaten Kepulauan Selayar (ha), 2020 dan 2021 <i>Harvested Area of Vegetables by Subdistrict and Kind of Plant in Kepulauan Selayar Regency (ha), 2020 and 2021</i>	172

5.1.2	Produksi Tanaman Sayuran Menurut Kecamatan dan Jenis Tanaman di Kabupaten Kepulauan Selayar (kuintal), 2020 dan 2021 <i>Production of Vegetables by Subdistrict and Kind of Plant in Kepulauan Selayar Regency (quintal), 2020 dan 2021</i>	178
5.1.3	Luas Panen Tanaman Sayuran dan Buah-buahan Semusim Menurut Jenis Tanaman di Kabupaten Kepulauan Selayar (ha), 2018–2021 <i>Harvested Area of Seasonal Vegetables and Fruits by Kind of Plant in Kepulauan Selayar Regency (ha), 2018–2021</i>	184
5.1.4	Produksi Tanaman Sayuran dan Buah-buahan Semusim Menurut Jenis Tanaman di Kabupaten Kepulauan Selayar(kuintal), 2018–2021 <i>Production of Seasonal Vegetables and Fruits by Kind of Plant in Kepulauan Selayar Regency(quintal), 2018–2021</i>	185
5.1.5	Luas Panen Tanaman Biofarmaka Menurut Kecamatan dan Jenis Tanaman di Kabupaten Kepulauan Selayar (m ²), 2020 dan 2021 <i>Harvested Area of Medicinal Plants by Subdistrict and Kind of Plant in Kepulauan Selayar Regency(m²), 2020 and 2021</i>	186
5.1.6	Produksi Tanaman Biofarmaka Menurut Kecamatan dan Jenis Tanaman di Kabupaten Kepulauan Selayar (kg), 2020 and 2021 <i>Production of Medicinal Plants by Subdistrict and Kind of Plant in Kepulauan Selayar Regency (kg), 2020 and 2021</i>	188
5.1.7	Luas Panen Tanaman Biofarmaka Menurut Jenis Tanaman di Kabupaten Kepulauan Selayar (m ²), 2018–2021 <i>Harvested Area of Medicinal Plants by Kind of Plant in Kepulauan Selayar Regency (m²), 2018–2021</i>	190
5.1.8	Produksi Tanaman Biofarmaka Menurut Jenis Tanaman di Kabupaten Kepulauan Selayar (kg), 2018–2021 <i>Production of Medicinal Plants by Kind of Plant in Kepulauan Selayar Regency (kg), 2018–2021</i>	191
5.1.9	Luas Panen Tanaman Hias Menurut Kecamatan dan Jenis Tanaman di Kabupaten Kepulauan Selayar (m ²), 2020 and 2021 <i>Harvested Area of Ornamental Plants by Subdistrict and Kind of Plant in Kepulauan Selayar Regency (m²), 2020 and 2021</i>	192
5.1.10	Produksi Tanaman Hias Menurut Kecamatan dan Jenis Tanaman di Kabupaten Kepulauan Selayar (tangkai), 2020 and 2021 <i>Production of Ornamental Plants by Subdistrict and Kind of Plant in Kepulauan Selayar Regency(stalks), 2020 and 2021</i>	194

5.1.11	Luas Panen Tanaman Hias Menurut Jenis Tanaman di Kabupaten Kepulauan Selayar(m ²), 2018–2021 <i>Harvested Area of Ornamental Plants by Kind of Plant in Kepulauan Selayar Regency (m²), 2018–2021</i>	196
5.1.12	Produksi Tanaman Hias Menurut Jenis Tanaman di Kabupaten Kepulauan Selayar (tangkai), 2018–2021 <i>Production of Ornamental Plants by Kind of Plant in Kepulauan Selayar Regency (stalks), 2018–2021</i>	197
5.1.13	Produksi Buah-buahan Menurut Kecamatan dan Jenis Tanaman di Kabupaten Kepulauan Selayar (ton), 2020 and 2021 <i>Production of Fruits by Subdistrict and Kind of Plant in Kepulauan Selayar Regency (ton), 2020 and 2021</i>	198
5.1.14	Produksi Buah–Buahan dan Sayuran Tahunan Menurut Jenis Tanaman (kuintal) di Kabupaten Kepulauan Selayar, 2018–2021 <i>Production of Annual Fruits and Vegetables by Kind of Plant in Kepulauan Selayar Regency (quintal), 2018–2021</i>	203
5.2	PERKEBUNAN	
	ESTATE CROPS	
5.2.1	Luas Areal Tanaman Perkebunan Menurut Kecamatan dan Jenis Tanaman di Kabupaten Kepulauan Selayar (ha), 2020 dan 2021 <i>Planted Area of Estate Crops by Subdistrict and Type of Crops in Kepulauan Selayar Regency (ha), 2020 dan 2021</i>	204
5.2.2	Produksi Perkebunan Menurut Kecamatan dan Jenis Tanaman di Kabupaten Kepulauan Selayar (ton), 2020 dan 2021 <i>Production of Estate by Subdistrict and Type of Crops in Kepulauan Selayar Regency (ton), 2020 and 2021</i>	211
5.3	TANAMAN PANGAN	
	FOOD CROPS	
5.3.1	Luas Panen, Produksi, dan Produktivitas Padi Menurut Kecamatan di Kabupaten Kepulauan Selayar, 2021 <i>Harvested Area, Production, and Paddy Productivity by Subdistrict in Kepulauan Selayar Regency, 2021</i>	218
5.3.2	Luas Panen Jagung, Kedelai, Kacang Tanah, Kacang Hijau, Ubi Kayu dan Ubi Jalar Menurut Kecamatan di Kabupaten Kepulauan Selayar, 2021 <i>Harvested Area of Corn, Soybeans, Peanuts, Mung Bean, Cassava and Sweet Potato by Subdistrict in Kepulauan Selayar Regency, 2021</i>	219

5.3.3	Produksi Jagung, Kedelai, Kacang Tanah, Kacang Hijau, Ubi Kayu dan Ubi Jalar Menurut Kecamatan di Kabupaten Kepulauan Selayar, 2021 <i>Production of Corn, Soybeans, Peanuts, Mung Bean, Cassava, and Sweet Potato by Subdistrict in Kepulauan Selayar Regency, 2021</i>	222
-------	-----------------------------------------------------------------------------------------------------------------------------------------------------------------------------------------------------------------------------------------------------------------------------------	-----

5.4 PETERNAKAN

LIVESTOCK

5.4.1	Populasi Ternak Menurut Kecamatan dan Jenis Ternak di Kabupaten Kepulauan Selayar, 2021 <i>Livestock Population by Subdistrict and Kind of Livestock in Kepulauan Selayar Regency, 2021</i>	225
5.4.2	Populasi Unggas Menurut Kecamatan dan Jenis Unggas di Kabupaten Kepulauan Selayar, 2021 <i>Poultry Population by Subdistrict and Kind of Poultry in Kepulauan Selayar Regency, 2021</i>	226
5.4.3	Jumlah Ternak yang Dipotong Menurut Kecamatan dan Jenis Ternak di Kabupaten Kepulauan Selayar, 2021 <i>Number of Slaughtered Livestock by Subdistrict and Kind of Livestock in Kepulauan Selayar Regency, 2021</i>	227
5.4.4	Produksi Daging, Kulit, dan Telur Menurut Jenis Ternak di Kabupaten Kepulauan Selayar, 2021 <i>Production of Meats, Leathers, and Eggs by Kind of Cattle in Kepulauan Selayar Regency, 2021</i>	228
5.4.5	Banyaknya Ternak Ditangani Menurut Kecamatan dan Jenis Ternak di Kabupaten Kepulauan Selayar, 2021 <i>Number of Livestock Handled by Subdistrict and Kind of Livestock in Kepulauan Selayar Regency, 2021</i>	229

5.5 PERIKANAN

FISHERY

5.5.1	Jumlah Rumah Tangga Perikanan Tangkap Menurut Kecamatan dan Subsektor di Kabupaten Kepulauan Selayar, 2020 dan 2021 <i>Number of Fish Capture Households by Subdistrict and Subsector in Kepulauan Selayar Regency, 2020 and 2021</i>	230
5.5.2	Produksi Perikanan Tangkap Menurut Kecamatan dan Subsektor di Kabupaten Kepulauan Selayar (ton), 2020 dan 2021 <i>Production of Fish Capture by Subdistrict and Subsector in Kepulauan Selayar Regency (ton), 2020 and 2021</i>	231
5.5.3	Jumlah Rumah Tangga Perikanan Budidaya Menurut Kecamatan dan Jenis Budidaya di Kabupaten Kepulauan Selayar, 2021 <i>Number of Aquaculture Households by Subdistrict and Type of</i>	

	<i>Aquaculture in Kepulauan Selayar Regency, 2021</i>	232
5.5.4	Produksi Perikanan Budidaya Menurut Kecamatan dan Jenis Budidaya di Kabupaten Kepulauan Selayar (ton), 2021 <i>Production of Aquaculture Fish by Subdistrict and Type of Aquaculture in Kepulauan Selayar Regency (ton), 2021</i>	233
5.5.5	Jumlah Perahu/Kapal Menurut Kecamatan dan Jenis Kapal di Kabupaten Kepulauan Selayar, 2021 <i>Number of Fishing Boats by Subdistrict and Type of Boat in Kepulauan Selayar Regency, 2021</i>	234
5.5.6	JJumlah Pendaratan Ikan Menurut Kecamatan di Kabupaten Kepulauan Selayar, 2021 <i>The Landing Places of Fishing by Subdistrict in Kepulauan Selayar Regency, 2021</i>	235
5.5.7	Jumlah Daerah Perlindungan Laut Dirinci Menurut Kecamatan di Kabupaten Kepulauan Selayar, 2021 <i>Number of Marine Sanctuary by Subdistrict and Type of Boat in Kepulauan Selayar Regency, 2021</i>	236
5.5.8	Potensi Sumber Daya Pesisir Kabupaten Kepulauan Selayar, 2021 <i>Coastal Resources Potential of Kepulauan Selayar Regency, 2021</i>	237
5.5.9	Produksi Perikanan Budidaya Menurut Kecamatan di Kabupaten Kepulauan Selayar, 2021 <i>Production of Aquaculture Fish by Subdistrict in Kepulauan Selayar Regency, 2021</i>	238
5.6	KEHUTANAN	
	FORESTRY	
5.6.1	Luas Kawasan Hutan dan Perairan Kabupaten Kepulauan Selayar (Ha), 2021 <i>Forest and Inland Water Area in Kepulauan Selayar Regency (Ha), 2021</i>	239
5.6.2	Produksi Kayu Hutan Menurut Jenis Produksi di Kabupaten Kepulauan Selayar (m ³), 2017-2021 <i>Timber Production by Type of Product in Kepulauan Selayar Regency (m³), 2017-2021</i>	240
5.6.3	Produksi Hasil Hutan Dirinci Menurut Bulan di Kabupaten Kepulauan Selayar, 2021 <i>Number of Forest Product Divide by Month in Kepulauan Selayar Regency, 2021</i>	241

6. PERTAMBANGAN DAN ENERGI/MINING AND ENERGY

6.1	Daya Terpasang, Produksi, dan Distribusi Listrik PT. PLN (Persero) pada Cabang/Ranting PLN di Kabupaten Kepulauan Selayar, 2017-2021 <i>Installed Electricity Power, Production, and Distribution of PT. PLN (Persero) at PLN Branch in Kepulauan Selayar Regency, 2017-2021</i>	250
6.2	Jumlah Pelanggan Listrik Menurut Jenis Tarif di Kabupaten Kepulauan Selayar, 2017-2021 <i>Number of Electricity Customers by Rates Classification in Kepulauan Selayar Regency, 2017-2021</i>	251
6.3	Jumlah Pelanggan dan Air yang Disalurkan Menurut Kecamatan di Kabupaten Kepulauan Selayar, 2021	252
6.4	Rasio Elektrifikasi di Kabupaten Kepulauan Selayar (persen), 2015-2021 <i>Electrification Ratio in Kepulauan Selayar Regency (percentage, 2015-2021</i>	253
6.5	Banyaknya Pelanggan dan Kwh Terjual Menurut Jenis Tarif di Kabupaten Kepulauan Selayar, 2021	254
6.6	Jumlah Pelanggan dan Air yang Disalurkan Menurut Pelanggan di Kabupaten Kepulauan Selayar, 2021 <i>Number of Customer and Distributed Clean Water by Type of Customers in Kepulauan Selayar Regency, 2021.....</i>	255
6.7	Banyaknya Perlengkapan Mesin dan Kekuatannya pada Perusahaan Air Minum Kabupaten Kepulauan Selayar, 2021 <i>Number of Machines and Power by Regency State Water Company of Kepulauan Selayar Regency, 2021</i>	256
6.8	Jumlah Air yang Didistribusikan, Yang Terjual, Tingkat Kehilangan Air, dan Reservoir pada Perusahaan Daerah Air Minum Kabupaten Kepulauan Selayar, 2020-2021 <i>Number of Distributed Water, Sold Water, Water Loosing Degree, and Distribution Reservoir by Regency State Water Company in Kepulauan Selayar Regency, 2020-2021</i>	257

7. PARIWISATA/TOURISM

7.1	Jumlah Rumah Makan/Restoran Menurut Kecamatan di Kabupaten Kepulauan Selayar, 2018–2021 <i>Number of Restaurants by Subdistrict in Kepulauan Selayar Regency, 2018–2021</i>	266
7.2	Keadaan Pariwisata Alam di Taman Nasional Takabonerate, 2021 <i>Condition of Natural Tourism at Takabonerate National Park, 2021</i>	267
7.3	Potensi Sumber Daya Alam di Taman Nasional Takabonerate, 2021 <i>Natural Resources Potential at Takabonerate National Park, 2021</i>	268
7.4	Lokasi Ekowisata di Taman Nasional Takabonerate, 2021 <i>Ecotourism Locations at Takabonerate National Park, 2021</i>	269
7.5	Jumlah Pengunjung dan Pendapatan di Taman Nasional Takabonerate, 2021 <i>Number of Visitors and Income in Takabonerate National Park, 2021</i> ..	271
7.6	Jumlah Wisatawan yang Berkunjung ke Kabupaten Kepulauan Selayar dirinci Menurut Objek Wisata, 2021 <i>Number of Tourist Visits by Tourism Object in Kepulauan Selayar Regency, 2021</i>	272
7.7	Jumlah Hunian Hotel di Kabupaten Kepulauan Selayar Dirinci Perbulan, 2021 <i>Number of Hotel Occupancy in Kepulauan Selayar Regency by Month, 2021</i>	273
7.8	Rata-rata Lama Menginap Tamu Asing dan Tamu Domestik Menurut Bulan di Kabupaten Kepulauan Selayar (hari), 2021 <i>Avarage Length of Stay of Foreign and Domestic Visitors by Month in Kepulauan Selayar Regency (day), 2021</i>	274
7.9	Persentase Tingkat Penghunian Kamar Hotel dan Akomodasi Lainnya Menurut Jenis Hotel dan Bulan di Kabupaten Kepulauan Selayar, 2021 <i>Room Occupancy Rate of Hotels and Other Accommodations by Type of Accommodations and Month in Kepulauan Selayar Regency, 2021</i> .	275
7.10	Objek Wisata di Kabupaten Kepulauan Selayar, 2021 <i>Tourism Objects in Kepulauan Selayar Regency, 2021</i>	276
7.8	Potensi Kesenian dan Kebudayaan di Kabupaten Kepulauan Selayar, 2021 <i>Art and Culture Potencies in Kepulauan Selayar Regency, 2021</i>	286
7.9	Permainan Rakyat di Kabupaten Kepulauan Selayar, 2021 <i>Traditional Games in Kepulauan Selayar Regency, 2021</i>	287

8.	TRANSPORTASI DAN KOMUNIKASI/ TRANSPORTATION AND COMMUNICATION	
8.1	TRANSPORTASI TRANSPORTATION	
8.1.1	Panjang Jalan Menurut Tingkat Kewenangan Pemerintahan di Kabupaten Kepulauan Selayar (km), 2019–2021 <i>Length of Roads by Level of Government Authority in Kepulauan Selayar Regency (km), 2019–2021</i>	294
8.1.2	Panjang Jalan Menurut Jenis Permukaan Jalan di Kabupaten Kepulauan Selayar(km), 2019–2021 <i>Length of Roads by Type of Road Surface in Kepulauan Selayar Regency, 2019–2021</i>	295
8.1.3	Panjang Jalan Menurut Kondisi Jalan di Kabupaten Kepulauan Selayar (km), 2019–2021 <i>Length of Roads by Condition of Roads in Kepulauan Selayar Regency, 2019–2021</i>	296
8.1.4	Banyaknya Penumpang Berangkat dan Bagasi Dimuat Melalui Bandara Aroepala Kabupaten Kepulauan Selayar Dirinci Perbulan, 2021 <i>Number of Passengers Departed and Baggage Loaded at Aroepala Airport Kepulauan Selayar Regency by Month, 2021</i>	297
8.1.5	Banyaknya Penumpang Datang dan Bagasi Dibongkar Melalui Bandara Aroepala Kabupaten Kepulauan Selayar Dirinci Perbulan, 2021 <i>Number of Passengers and Baggages Arrived at Aroepala Airport Kepulauan Selayar Regency by Month, 2021</i>	298
8.1.6	Banyaknya Penerbangan yang Dilakukan di Bandara Aroepala Kabupaten Kepulauan Selayar Dirinci Perbulan, 2021 <i>Number of Flight Occured at Aroepala Airport Kepulauan Selayar Regency by Month, 2021</i>	299
8.2	KOMUNIKASI COMMUNICATION	
8.2.1	Jumlah Kantor Pos Pembantu Menurut Kecamatan di Kabupaten Kepulauan Selayar, 2018–2021 <i>Number of Post Offices Subsidiaries by Subdistrict in Kepulauan Selayar Regency, 2018–2021</i>	300
8.2.2	Banyaknya Surat Pos Yang Diterima Menurut Jenisnya Pada Kantor Pos Kabupaten Kepulauan Selayar, 2021 <i>Number of Mails Received by Post Office by Kind Mails in Kepulauan</i>	

	<i>Selayar Regency, 2021</i>	301
8.2.3	Banyaknya Surat Pos Yang Dikirim Menurut Jenisnya Pada Kantor Pos Kabupaten Kepulauan Selayar, 2021 <i>Number of Mails Sent by Post Office by Kind Mails in Kepulauan Selayar Regency, 2021</i>	302
8.2.4	Banyaknya Wesel Pos Yang Dikirim Perbulan di Kabupaten Kepulauan Selayar (ribu rupiah), 2021 <i>Total Amount of Money Order Sent Detailed by Month in Kepulauan Selayar Regency (thousand rupiah), 2021</i>	303
8.2.5	Banyaknya Wesel Pos Yang Diterima Perbulan di Kabupaten Kepulauan Selayar (ribu rupiah), 2021 <i>Total Amount of Money Order Received Detailed by Month in Kepulauan Selayar Regency (thousand rupiah), 2021</i>	304
8.2.6	Banyaknya Paket Pos Yang Dikirim Menurut Jenisnya Pada Kantor Pos Kabupaten Kepulauan Selayar, 2021 <i>Number of Postal Packages Sent by Kind in Kepulauan Selayar Regency, 2021</i>	305
8.2.7	Banyaknya Paket Pos Yang Diterima Menurut Jenisnya Pada Kantor Pos Kabupaten Kepulauan Selayar, 2021 <i>Number of Postal Packages Received by Kind in Kepulauan Selayar Regency, 2021</i>	306
8.2.8	Banyaknya Giro dan Cek Pos Dirinci Perbulan di Kabupaten Kepulauan Selayar (ribu rupiah), 2021 <i>Number of Clearing and Post Check by Month in Kepulauan Selayar Regency (thousand rupiah), 2021</i>	307
9.	KOPERASI/COOPERATIVE	
9.1	Jumlah Koperasi Aktif Menurut Kecamatan di Kabupaten Kepulauan Selayar, 2018–2021 <i>Number of Active Cooperative by Subdistrict Kepulauan Selayar Regency, 2018–2021</i>	314
9.2	Jumlah Koperasi Menurut Jenis Koperasi dan Kecamatan di Kabupaten Kepulauan Selayar, 2021 <i>Number of Cooperative by Kind of Cooperative and Subdistrict in Kepulauan Selayar Regency, 2021</i>	315

10. PENGELUARAN PENDUDUK DAN HARGA / POPULATION EXPENDITURE AND PRICE

10.1	Rata-rata Pengeluaran per Kapita Sebulan Menurut Kelompok Komoditas (rupiah) di Kabupaten Kepulauan Selayar, 2020 dan 2021 <i>Monthly Average Expenditure per Capita by Commodity Group (rupiahs) in Kepulauan Selayar Regency, 2020 and 2021</i>	324
10.2	Persentase Pengeluaran per Kapita Sebulan Menurut Kelompok Komoditas di Kabupaten Kepulauan Selayar, 2020 dan 2021 <i>Percentage of Monthly Expenditure per Capita by Commodity Group in Kepulauan Selayar Regency, 2020 and 2021</i>	325
10.3	Persentase Penduduk Menurut Golongan Pengeluaran Per Kapita Sebulan di Kabupaten Kepulauan Selayar, 2020 dan 2021 <i>Percentage of Population by Per Capita Spending Group a Month in Kepulauan Selayar Regency, 2020 and 2021</i>	326
10.4	Rata-Rata Harga Eceran 9 Bahan Pokok di Kabupaten Kepulauan Selayar, 2021 <i>Average Retail Price of 9 Main Requirement in Kepulauan Selayar Regency, 2021</i>	327

11. PERDAGANGAN/TRADE

11.1	Jumlah Sarana Perdagangan Menurut Jenisnya di Kabupaten Kepulauan Selayar, 2018–2021 <i>Number of Trading Facilities by Type of Facility in Kepulauan Selayar Regency, 2018–2021</i>	338
11.2	Jumlah Perusahaan Menurut Bentuk Badan Hukum di Kabupaten Kepulauan Selayar, 2017–2021 <i>Number of Establishments by Type of Business Entity in Kepulauan Selayar Regency, 2017–2021</i>	339
11.3	Jumlah Perusahaan dan Tenaga Kerja Menurut Kecamatan di Kabupaten Kepulauan Selayar, 2021 <i>Number of Establishment and Employees by Subdistrict in Kepulauan Selayar Regency, 2021</i>	340
11.4	Jumlah Perusahaan, Tenaga Kerja, Nilai Produksi, Investasi, Nilai Bahan dan Nilai Tambah Menurut Klasifikasi Industri di Kabupaten Kepulauan Selayar (ribu rupiah), 2021 <i>Number of Establishment, Employee, Production Value, Investment, Input, and Value Added in Kepulauan Selayar Regency (thousand rupiahs), 2021</i>	341

11.5	Perkembangan Penerbitan Tanda Daftar Perusahaan Berdasarkan UU No. 3 Tahun 1982 di Kabupaten Kepulauan Selayar, 2021 <i>Development of Issued Company Legal Certificates Based on UU No. 3 Year 1982 of in Kepulauan Selayar Regency, 2021</i>	343
11.6	Pengadaan, Penyaluran, dan Stok Cadangan Beras Pemerintah di Kabupaten Kepulauan Selayar (kilogram), 2021 <i>Actual Supply, Distribution, and Stock of Government Rice Reserves in Kepulauan Selayar Regency (kilograms), 2021</i>	343
11.7	Pengadaan Beras Menurut Sumbernya di Kabupaten Kepulauan Selayar (kilogram), 2021 <i>Rice Supplies By Source in Kepulauan Selayar Regency (kilograms), 2021</i>	345
11.8	Penyaluran Beras Menurut Golongan Anggaran di Kabupaten Kepulauan Selayar (kilogram), 2021 <i>Distribution of Rice by Budget Group in Kepulauan Selayar Regency (kilograms), 2021</i>	346
12.	SISTEM NERACA REGIONAL/SYSTEM OF REGIONAL ACCOUNTS	
12.1.	Produk Domestik Regional Bruto Atas Dasar Harga Berlaku Menurut Lapangan Usaha di Kabupaten Kepulauan Selayar (miliar rupiah), 2017–2021 <i>Gross Regional Domestic Product at Current Market Prices by Industry Kepulauan Selayar Regency (billion rupiahs), 2017–2021</i>	358
12.2	Produk Domestik Regional Bruto Atas Dasar Harga Konstan 2010 Menurut Lapangan Usaha di Kabupaten Kepulauan Selayar (miliar rupiah), 2017–2021 <i>Gross Regional Domestic Product at 2010 Constant Market Prices by Industry in Kepulauan Selayar Regency (billion rupiahs), 2017–2021</i>	360
12.3	Distribusi Persentase Produk Domestik Regional Bruto Atas Dasar Harga Berlaku Menurut Lapangan Usaha di Kabupaten Kepulauan Selayar (persen), 2017–2021 <i>Percentage Distribution of Gross Regional Domestic Product at Current Market Prices by Industry Kepulauan Selayar Regency (percent), 2017–2021</i>	362
12.4	Laju Pertumbuhan Produk Domestik Regional Bruto Atas Dasar Harga Konstan 2010 Menurut Lapangan Usaha di Kabupaten Kepulauan Selayar (persen), 2017–2021 <i>Growth Rate of Gross Regional Domestic Product at 2010 Constant Market Prices by Industry in Kepulauan Selayar Regency (percent),</i>	

	2017–2021	364
12.5	Produk Domestik Regional Bruto Atas Dasar Harga Berlaku Menurut Jenis Pengeluaran di Kabupaten Kepulauan Selayar (miliar rupiah), 2017–2021 <i>Gross Regional Domestic Product at Current Market Prices by Type of Expenditure in Kepulauan Selayar Regency (billion rupiahs), 2017–2021</i>	366
12.6	Produk Domestik Regional Bruto Atas Dasar Harga Konstan 2010 Menurut Jenis Pengeluaran di Kabupaten Kepulauan Selayar (miliar rupiah), 2017–2021 <i>Gross Regional Domestic Product at 2010 Constant Market Prices by Type of Expenditure in Kepulauan Selayar Regency (billion rupiahs), 2017–2021</i>	367
12.7	Distribusi Persentase Produk Domestik Regional Bruto Atas Dasar Harga Berlaku Menurut Jenis Pengeluaran di Kabupaten Kepulauan Selayar (persen), 2017–2021 <i>Percentage Distribution of Gross Regional Domestic Product at Current Market Prices by Type of Expenditure in Kepulauan Selayar Regency (percent),, 2017–2021</i>	368
12.8	Laju Pertumbuhan Produk Domestik Regional Bruto Atas Dasar Harga Konstan 2010 Menurut Jenis Pengeluaran di Kabupaten Kepulauan Selayar (persen), 2017–2021 <i>Growth Rate of Gross Regional Domestic Product at 2010 Constant Market Prices by Type of Expenditure in Kepulauan Selayar Regency (billion rupiahs), 2017–2021</i>	369
13.	PERBANDINGAN ANTAR KABUPATEN/ KOTA/ REGENCY/MUNICIPAL COMPARISON	
13.1	Jumlah Penduduk Menurut Kabupaten/Kota di Provinsi Sulawesi Selatan (jiwa), 2017–2021 <i>Population by Regency/Municipality in Sulawesi Selatan Province (people), 2017–2021</i>	378
13.2	Laju Pertumbuhan Produk Domestik Regional Bruto Atas Dasar Harga Konstan 2010 Menurut Kabupaten/Kota di Provinsi Sulawesi Selatan (persen), 2017–2021 <i>Rate of Growth of Gross Regional Domestic Products at Constant 2010 Prices by Regency/Municipality in Sulawesi Selatan Province (percent), 2017–2021</i>	380

13.3	Produk Domestik Regional Bruto per Kapita Atas Dasar Harga Berlaku Menurut Kabupaten/Kota di Provinsi Sulawesi Selatan (persen), 2017–2021 <i>Per Capita of Growth of Gross Regional Domestic Products at Current Prices by Regency/Municipality in Sulawesi Selatan Province (percent), 2017–2021</i>	382
13.4	Jumlah Penduduk Miskin Menurut Kabupaten/Kota di Provinsi Sulawesi Selatan (ribu), 2017–2021 <i>Number of Poor Population by Regency/Municipality in Sulawesi Selatan Province (thousand), 2017–2021</i>	384
13.5	Indeks Pembangunan Manusia Menurut Kabupaten/Kota di Provinsi Sulawesi Selatan, 2017–2021 <i>Human Development Index by Regency/Municipality in Sulawesi Selatan Province, 2017–2021</i>	386
13.6	Garis Kemiskinan Menurut Kabupaten/Kota di Provinsi Sulawesi Selatan (Rupiah/Kapita/Bulan), 2017–2021 <i>Poverty Line by Regency/Municipality in Sulawesi Selatan Province (Rupiahs/Capita/Month), 2017–2021</i>	388
13.7	Persentase Penduduk Miskin (P0) Menurut Kabupaten/ Kota di Provinsi Sulawesi Selatan (persen), 2017–2021 <i>Percentage of Poor Population by Regency/Municipality in Sulawesi Selatan Province (percent), 2017–2021</i>	390
13.8	Indeks Keparahan Kemiskinan (P1) Menurut Kabupaten/ Kota di Provinsi Sulawesi Selatan, 2017–2021 <i>Poverty Gap Index (P1) by Regency/Municipality in Sulawesi Selatan Province), 2017–2021</i>	392
13.9	Indeks Keparahan Kemiskinan (P2) Menurut Kabupaten/ Kota di Provinsi Sulawesi Selatan, 2017–2021 <i>Poverty Severity Index by Regency/Municipality in Sulawesi Selatan Province, 2017–2021</i>	394

<https://selayarkab.bps.go.id>

DAFTAR GAMBAR/LIST OF FIGURES

		Halaman <i>Page</i>
1.1	Luas Wilayah menurut Kecamatan (%), 2021	5
	<i>Area of Subdistrict (%), 2021</i>	<i>5</i>
2.1	Jumlah Pegawai Negeri Sipil Menurut Tingkat Pendidikan, Desember 2020 dan Desember 2021	17
	<i>Number of Civil Servants by Educational Level, December 2020 and December 2021</i>	<i>17</i>
3.1	Persentase Penduduk menurut Kecamatan (%), 2021	55
	<i>Percentage of Total Population by Subdistrict (%), 2021.....</i>	<i>55</i>
4.1	Jumlah Sekolah Menurut Tingkat Pendidikan, 2021	77
	<i>Number of Schools by Education Level, 2021.....</i>	<i>77</i>
5.1	Produksi Buah Unggulan Kabupaten Kepulauan Selayar (kuintal), 2021	171
	<i>Highest Fruit Production in Kepulauan Selayar Regency (quintal), 2021</i>	<i>171</i>
6.1	Jumlah Pelanggan Listrik, 2017-2021	249
	<i>Number of Electricity Customers, 2017-2021</i>	<i>249</i>
7.1	Jumlah Rumah Makan/Restoran, 2018–2021	265
	<i>Number of Restaurants, 2018–2021</i>	<i>265</i>
8.1	Persentase Jalan Menurut Kondisi Jalan (%), 2021	293
	<i>Percentage of Roads by Condition of Roads (%), 2021</i>	<i>293</i>

9.1	Jumlah Koperasi Aktif Menurut Kecamatan, 2021	313
	<i>Number of Active Cooperative by Subdistrict, 2021</i>	<i>313</i>
10.1	Persentase Penduduk Menurut Pengeluaran Per Kapita Sebulan, 2021	323
	<i>Percentage of Population by Per Capita Spending Group, 2021</i>	<i>323</i>
11.1	Jumlah Pedagang Menurut Jenisnya, 2021	337
	<i>Number of Merchants by Type of Merchants, 2021</i>	<i>337</i>
12.1	Laju Pertumbuhan Ekonomi (%), 2018-2021	357
	<i>Economic Growth (%), 2018-2021</i>	<i>357</i>
13.1	Indeks Pembangunan Manusia Kabupaten Kepulauan Selayar, 2017-2021	375
	<i>Human Development Index Kepulauan Selayar Regency, 2017-2021....</i>	<i>375</i>
13.2	Jumlah Penduduk di Provinsi Sulawesi Selatan, 2021	376
	<i>Population in South Sulawesi Province, 2021</i>	<i>376</i>
13.3	Jumlah Penduduk Miskin di Provinsi Sulawesi Selatan, 2021	377
	<i>Number of Poor Population in South Sulawesi Province, 2021</i>	<i>377</i>

PENJELASAN UMUM/EXPLANATORY NOTES

Tanda-tanda, satuan-satuan, dan lain-lainnya yang digunakan dalam publikasi ini adalah sebagai berikut:

Symbols, measurement units, and acronyms which are used in this publication, are as follows:

1. TANDA-TANDA/SYMBOLS

Data tidak tersedia/Data not available	: ...
Tidak ada atau nol /Null or zero	: -
Data dapat diabaikan/Data negligible	: 0
Tanda decimal/Decimal point	: ,
Data tidak dapat ditampilkan/Not applicable	: NA
Angka estimasi/Estimated figures	: e
Angka diperbaiki/Revised figures	: r
Angka sementara/Preliminary figures	: x
Angka sangat sementara/Very preliminary figures	: xx
Angka sangat sangat sementara/Very very preliminary figures	: xxx

2. SATUAN/UNITS

barel/barrel	: 158,99 liter/litres = 1/6,2898 m ³
hektar (ha)/hectare (ha)	: 10 000 m ²
kilometer (km)/kilometres (km)	: 1 000 meter/meters (m)
knot/knot	: 1,8523 km/jam (km/hour)
kuintal/quintal	: 100 kg
KWh	: 1 000 Watt hour
MWh	: 1 000 KWh
liter (untuk beras)/litre (for rice)	: 0,80 kg
MMSCF	: 1/35,3 m ³
metrik ton (m.ton)/metric ton (m. ton)	: 0,98421 long ton = 1 000 kg
ons/ounce	: 28,31 gram/grams
ton	: 1 000 kg

Satuan lain: buah, dus, butir, helai/lembar, kaleng, batang, pulsa, ton kilometer (ton-km), jam, menit, persen (%).

Other units: unit, pack, pieces, sheet, tin, pulse, ton-kilometres(ton-km), hour, minute, percent (%).

Perbedaan angka di belakang koma disebabkan oleh pembulatan angka.

The difference in decimal numbers is caused by rounding.

DAFTAR SINGKATAN/ LIST OF ABBREVIATIONS

SI	: Stasiun Iklim
SIMPK	: Stasiun Meteorologi Pertanian Khusus
t.t	: Tempat tidur
BCG	: Bacillus Calmette Guerin
DPT	: Difteri, Pertusis, Tetanus
TT	: Tetanus Toxoid
IOT	: Industri Obat Tradisional/ <i>Traditional Medicine Industry</i>
IKOT	: Industri Kecil Obat Tradisional/ <i>Traditional Medicine Small</i>
Alkes	: Alat kesehatan/ <i>Health Kits</i>
PKRT	: Perbekalan Kesehatan Rumah tangga/ <i>Household Health Logistics</i>
Kompl	: Komplemen/ <i>Complement</i>
IRTP	: Industri Pangan Produksi Rumah Tangga/ <i>Foods Home Industry</i>
PBF	: Pedagang Besar Farmasi/ <i>Pharmacy Whole-seller</i>
GFK	: Gudang Farmasi Kab/Kota/Regency/ <i>Municipality Pharmacy Warehouse</i>
RB	: Rumah Bersalin/ <i>Delivery House</i>
Pustu	: Puskesmas pembantu/ <i>Auxiliary Public Health Center</i>
BP	: Balai Pengobatan/ <i>Polyclinic</i>
TPS	: Tempat Pembuangan Sementara / <i>landfill</i>
Jamkesmas	: Jaminan kesehatan masyarakat miskin/ <i>Poor public health insurance</i>
PJKMU	: Program Jaminan Kesehatan Masyarakat Umum
SIUP	: Surat Ijin Usaha Perdagangan/ <i>Trading Permission Letter</i>
TDP	: Tanda Daftar Perusahaan/ <i>Company Registration Identity</i>
API	: Angka Pengenal Importir/ <i>Importer's Identity Number</i>

Statistik Kunci, 2019–2021

Key Statistics, 2019–2021

Rincian/Description	Satuan/Unit	2019	2020	2021
(1)	(2)	(3)	(4)	(5)
SOSIAL/SOCIAL				
Penduduk ¹ /Population ¹	orang/people	135 624	137 071	137 974 ⁸
Laju Pertumbuhan Penduduk ¹ /Population Growth ¹	%	1,00	1,13	0,88
Angka Harapan Hidup ^{1-e} /Life Expectancy Rate ¹	tahun/years	68,34	68,46	68,52
Angka Melek Huruf Usia 15+/Literacy Rate Aged 15+	%	92,90	93,95	91,62
Tingkat Partisipasi Angkatan Kerja -TPAK ^{2,3} Labour Force Participation Rate-LFPR ^{2,3}	%	64,81	68,18	69,07
Tingkat Pengangguran Terbuka-TPT ^{2,3} Unemployment Rate-UR ^{2,3}	%	1,17	2,44	2,81
Penduduk Miskin ⁴ /Poor People ⁴	ribu orang/thousand people	17,36	17,04	16,93
Persentase Penduduk Miskin ⁴ Percentage of Poor People ⁴	%	12,83	12,48	12,45
Indeks Pembangunan Manusia-IPM ⁵ Human Development Index ⁵	—	66,91	67,38	67,76
EKONOMI/ECONOMIC				
Produk Domestik Regional Bruto (PDRB) Harga Berlaku ⁶ Gross Regional Domestic Bruto (GRDP) at Current Price ⁶	triliun rupiah trillion rupiahs	6 444,22	6 392,74*	6 835,40**
Laju Pertumbuhan Ekonomi ⁷ /Economic Growth ⁷	%	7,68	-1,78 *	4,02 **

Catatan/Notes: ¹ Data 2019 hasil proyeksi penduduk Indonesia 2010-2035 (pertengahan Tahun/Juni) . Data 2020 hasil Hasil Sensus Penduduk (SP) 2020 (September). Data 2021 hasil Proyeksi Penduduk Interim 2020-2023 (Pertengahan Tahun/Juni)/The 2019 data was the result of Indonesian population projection 2010-2035 (mid year/June). The 2020 data was the result of 2020 Population Census (September). The 2021 data was the result of Interim Population Projection 2020-2023 (mid year/June)

² Kondisi Agustus/Condition at August

³ Menggunakan penimbang hasil proyeksi penduduk Survei Penduduk Antar Sensus (SUPAS) 2015/Weighted by the population projection results of the Intercensal Population Survey (SUPAS) 2015

⁴ Kondisi Maret/Condition at March

⁵ Sejak tahun 2010, IPM dihitung dengan metode baru. Komponen IPM metode baru adalah angka harapan hidup saat lahir, harapan lama sekolah, rata-rata lama sekolah, dan pengeluaran per kapita/Since 2010, HDI was calculated using new method. New HDI component are life expectancy at birth, expected years of schooling, means years of schooling, and expenditure per capita

⁶ Mulai tahun 2010 mengadopsi System of National Account 2008 (SNA 2008)/Since 2010 is in line with System of National Account 2008 (SNA 2008)

⁷ Menggunakan tahun dasar 2010 (2010=100)/Using 2010 base year (2010=100)

⁸ Menggunakan proyeksi penduduk berdasarkan hasil SP2010/Using population projection based on SP2010

Geografi dan Iklim

Geography and Climate

BENTENG

Kecamatan dengan
luas terkecil
Subdistrict with the
smallest area

24.63 km²

1.81% dari luas Kabupaten
Kepulauan Selayar
of Kepulauan Selayar's area

BONTOSIKUYU

Kecamatan dengan luas terbesar
Subdistrict with the largest area

248.22 km²

18.29% dari luas Kabupaten
Kepulauan Selayar
of Kepulauan Selayar's area

TAKABONERATE

Kecamatan dengan pulau terbanyak
Subdistrict with the most islands

29 PULAU
29 ISLANDS

Seputar informasi:
**Kabupaten Kepulauan
Selayar memiliki total**
Kepulauan Selayar Regency has

**130
Pulau**

PENJELASAN TEKNIS

1. Secara astronomis, Kepulauan Selayar terletak antara 5°42' - 7°35' Lintang Selatan dan 120°15' - 122°30' Bujur Timur.
2. Berdasarkan posisi geografisnya, Kepulauan Selayar memiliki batas-batas:
Utara – Kabupaten Bulukumba
Timur – Laut Flores
Barat – Laut Flores dan Selat Makassar
Selatan – Provinsi Nusa Tenggara Timur
3. Kepulauan Selayar memiliki luas wilayah 10.503,69 km² dengan 1.357,03 km² adalah luas daratan dan luas wilayah laut seluas 9.146,66 km².

TECHNICAL NOTES

1. *Astronomically, Kepulauan Selayar is located between 5°42' - 7°35' South Latitude and 120°15' - 122°30' East Longitude.*
2. *In term of geographic position, Kepulauan Selayar has boundaries as follows:
North – Bulukmba Regency
East – Flores Sea
West – Flores Sea and Makassar Strait
South – Province of Nusa Tenggara Timur*
3. *Kepulauan Selayar owned total 10,503.69 km² which can be detailed as 1,357.03 km² are soil and 9,146.66 km² are ocean.*

ULASAN

DESCRIPTION

Geografi

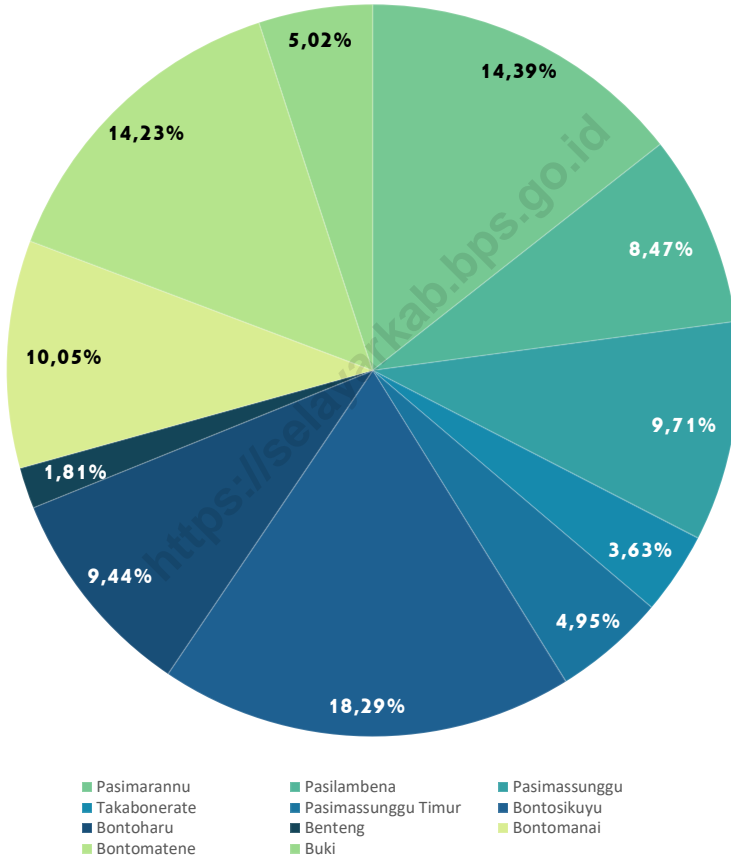
Kabupaten Kepulauan Selayar adalah Kabupaten yang terletak di Sulawesi Selatan yang memiliki 11 kecamatan didalamnya. 5 kecamatan terletak di pulau utama dan 6 kecamatan terletak di luar pulau utama. Kabupaten Kepulauan Selayar memiliki luas wilayah daratan seluas 1.357,03 km² dengan luas wilayah terluas berada di kecamatan Bontosikuyu dan luas wilayah terkecil berada di Kecamatan Benteng. Dengan kondisi geografis yang ada, kecamatan Pasilambena merupakan kecamatan terjauh yang berjarak ±193 km dari ibukota kabupaten.

Geography

Kepulauan Selayar Regency is a Regency- state of Sulawesi Selatan Province and composed of 11 sub-districts. 5 of them located in main island, while the rest located outside the main island. Kepulauan Selayar has total area up to 1,357.15 square km where the largest portion of area located in sub-Subdistrict of Bontosikuyu and the least portion of it located in sub-Subdistrict of Benteng. Meanwhile, subdistrict of Pasilambena was the furthest location from Regency Capital, spreading the distance of 193 kilometers.

Gambar 1.1
Figures

Luas Wilayah menurut Kecamatan (%), 2021
Area of Subdistrict (%), 2021



Sumber/Source: Dinas Pemberdayaan Masyarakat dan Desa Kabupaten Kepulauan Selayar/Rural and Community Empowerment Office of Kepulauan Selayar Regency

1.1 KEADAAN GEOGRAFI GEOGRAPHY CONDITION

Tabel 1.1.1 **Luas Daerah dan Jumlah Pulau Menurut Kecamatan di Kabupaten Kepulauan Selayar, 2021**
Table 1.1.1 **Total Area and Number of Islands by Subdistrict Kepulauan Selayar Regency, 2021**

Kecamatan <i>Subdistrict</i>	Ibukota Kecamatan <i>Capital of Subdistrict</i>	Luas <i>Total Area</i> (km ² /sq.km)
(1)	(2)	(3)
Pasimarannu	Desa Bonerate	195,33
Pasilambena	Desa Kalaotoa	114,88
Pasimassunggu	Desa Kembang Ragi	131,80
Takabonerate	Desa Batang	49,30
Pasimassunggu Timur	Desa Bontobulaeng	67,14
Bontosikuyu	Desa Harapan	248,22
Bontoharu	Kelurahan Bontobangun	128,12
Benteng	Kelurahan Benteng	24,63
Bontomanai	Desa Polebungin	136,42
Bontomatene	Kelurahan Batangmata	193,05
Buki	Desa Buki	68,14
Kepulauan Selayar	Kecamatan Benteng	1 357,03

Lanjutan Tabel/*Continued Table 1.1.1*

Kecamatan <i>Subdistrict</i>	Persentase terhadap Luas Kabupaten <i>Percentage to Regency Area</i>	Jumlah Pulau <i>Number of Islands</i>
(1)	(4)	(5)
Pasimarannu	14,39	15
Pasilambena	8,47	16
Pasimassunggu	9,71	21
Takabonerate	3,63	29
Pasimassunggu Timur	4,95	5
Bontosikuyu	18,29	29
Bontoharu	9,44	8
Benteng	1,82	-
Bontomanai	10,05	-
Bontomatene	14,23	6
Buki	5,02	-
Kepulauan Selayar	100,00	130

Catatan/*Note*: -Sumber/*Source*: Dinas Pemberdayaan Masyarakat dan Desa Kabupaten Kepulauan Selayar/*Rural and Community Empowerment Office of Kepulauan Selayar Regency*

Tabel 1.1.2 **Tinggi Wilayah dan Jarak ke Ibukota Kabupaten Menurut Kecamatan di Kabupaten Kepulauan Selayar, 2021**
Altitude and Distance to the Capital of Regency by Subdistrict in Kepulauan Selayar Regency, 2021

Kecamatan Subdistrict	Tinggi Wilayah (mdpl) Altitude (m a.s.l)	Jarak ke Ibukota Kabupaten Distance to the Capital Regency
(1)	(2)	(3)
Pasimarannu	0 - 324	± 140
Pasilambena	0 - 351	± 193
Pasimassunggu	0 - 530	± 85
Takabonerate	0 - 287	± 75
Pasimassunggu Timur	0 - 530	± 96
Bontosikuyu	0 - 607	± 18
Bontoharu	0 - 507	± 3
Benteng	0 - 507	-
Bontomanai	0 - 531	± 18
Bontomatene	0 - 282	± 27
Buki	0 - 207	± 19
Kepulauan Selayar		

Catatan/Note: -

Sumber/Source: Dinas Pemberdayaan Masyarakat dan Desa Kabupaten Kepulauan Selayar/Rural and Community Empowerment Office of Kepulauan Selayar Regency

1.2 KEADAAN IKLIM CLIMATE CONDITION

Tabel 1.2.1 Pengamatan Unsur Iklim Menurut Bulan di Kabupaten Kepulauan Selayar, 2021
Table 1.2.1 Observation of Climate Elements By Months at Kepulauan Selayar Regency, 2021

Bulan Month	Suhu/Temperature (°C)			Kelembaban/Humidity (%)		
	Minimum	Rata-rata Average	Maksimum Maximum	Minimum	Rata-rata Average	Maksimum Maximum
(1)	(2)	(3)	(4)	(5)	(6)	(7)
Januari/January	22,8	27,2	31,2	68,0	87,7	99,0
Februari/February	23,2	27,5	31,9	67,0	86,9	99,0
Maret/March	22,7	27,8	32,6	69,0	85,9	98,0
April/April	23,2	28,5	32,2	55,0	79,0	99,0
Mei/May	23,4	29,4	34,0	51,0	74,7	98,0
Juni/June	22,4	28,8	34,5	47,0	76,8	97,0
Juli/July	20,5	28,3	34,0	40,0	76,7	97,0
Agustus/August	22,7	29,5	34,3	43,0	69,4	98,0
September/September	22,3	29,4	34,6	44,0	71,4	97,0
Oktober/October	23,6	29,0	33,5	54,0	78,5	98,0
November/November	23,6	28,3	32,6	63,0	82,4	98,0
Desember/December	23,0	27,7	32,6	58,0	84,5	99,0

Lanjutan Tabel/*Continued Table 1.2.1*

Bulan Month	Kecepatan Angin (m/det) Wind Velocity (m/sec)			Tekanan Udara/Atmospheric Pressure (mbar)		
	Minimum	Rata-rata Average	Maksimum Maximum	Minimum	Rata-rata Average	Maksimum Maximum
(1)	(8)	(9)	(10)	(11)	(12)	(13)
Januari/January	Calm	3,0	12,0	1 004,0	1 007,9	1 011,3
Februari/February	Calm	3,0	18,0	1 005,0	1 008,9	1 013,7
Maret/March	Calm	2,6	10,0	1 003,7	1 008,8	1 013,5
April/April	Calm	3,3	12,0	1 004,7	1 009,4	1 012,7
Mei/May	Calm	3,4	10,0	1 004,5	1 008,3	1 012,7
Juni/June	Calm	2,5	11,0	1 005,5	1 009,8	1 013,0
Juli/July	Calm	1,3	6,0	1 005,4	1 009,4	1 014,3
Agustus/August	Calm	4,0	14,0	1 005,4	1 009,6	1 013,9
September/September	Calm	1,8	12,0	1 005,3	1 009,0	1 012,8
Oktober/October	Calm	2,3	12,0	1 004,0	1 008,7	1 013,6
November/November	Calm	3,1	19,0	1 003,6	1 007,9	1 012,2
Desember/December	Calm	3,5	12,0	1 003,7	1 009,2	1 014,2

Lanjutan Tabel/*Continued Table 1.2.1*

Bulan Month	Jumlah Curah Hujan Number of Precipitation (mm)	Jumlah Hari Hujan (hari) Number of Rainy Days (day)	Penyinaran Matahari Duration of Sunshine (%)
(1)	(14)	(15)	(16)
Januari/January	839,9	30	25,0
Februari/February	397,0	20	34,5
Maret/March	626,3	23	44,5
April/April	294,0	11	50,9
Mei/May	78,1	11	58,2
Juni/June	87,0	14	63,8
Juli/July	77,3	9	48,1
Agustus/August	104,2	8	68,4
September/September	82,5	11	57,2
Oktober/October	245,4	17	66,2
November/November	542,0	26	43,3
Desember/December	860,3	28	28,8

Catatan/Note: *Calm* adalah kecepatan angin mendekati nol/*Calm is wind velocity close to zero*

Sumber/Source: Stasiun Klimatologi Kelas I Maros (BMKG)/Class 1 Climatology Station Maros (BMKG)

OFFICE

Pemerintahan Government

Jumlah Desa/Kelurahan di Kabupaten Kepulauan Selayar Menurut Kecamatan, 2021

Number of Villages/Kelurahan in Kepulauan Selayar Regency by Subditrict, 2021



Jumlah PNS di Kabupaten Kepulauan Selayar, 2021

Number of Civil Servant in Kepulauan Selayar Regency, 2021



Sumber/Source:
 Dinas Pemberdayaan Masyarakat dan Desa serta Badan Kepegawaian, Pendidikan dan Pelatihan Daerah Kabupaten Kepulauan Selayar
 Rural and Community Empowerment Office and Representative of Personal Affairs of Kepulauan Selayar Regency

PENJELASAN TEKNIS**TECHNICAL NOTES**

1. Menurut Undang-Undang Dasar Republik Indonesia 1945 (hasil amandemen kedua), yaitu pada Bab VI tentang Pemerintahan Daerah, Pasal 18, Ayat 1, dinyatakan bahwa "Negara Kesatuan Republik Indonesia dibagi atas daerah-daerah provinsi dan daerah provinsi itu dibagi atas kabupaten dan kota, yang tiap-tiap provinsi, kabupaten, dan kota itu mempunyai pemerintahan daerah, yang diatur dengan undang-undang."
 2. **Kecamatan** adalah wilayah administratif yang merupakan kepanjangan tangan dari pemerintah kabupaten atau kota. Kecamatan dipimpin oleh seorang camat, masing-masing merupakan pegawai negeri sipil serta bertanggung jawab kepada bupati atau wali kota yang melingkupi batas-batas wilayahnya. Setiap kecamatan terdiri dari beberapa kelurahan/ desa atau nama lain.
 3. Tingkatan di bawah kecamatan adalah **Kelurahan** atau desa. Kelurahan dipimpin oleh seorang lurah, sedangkan **Desa** dipimpin oleh seorang kepala desa.
 4. **Dusun** adalah suatu daerah dimana beberapa rumah atau keluarga yang bertempat
1. *As stated in Undang-Undang Dasar Republik Indonesia 1945 (after second amendment), in Chapter IV, clause 18, verse 1, stated "Negara Kesatuan Republik Indonesia divided by Provinces whereas the province itself divided by Regencies and Cities, and owned local government and regulated by Constitution"*
 2. **Subdistrict** is an administrative area located within Regency or City which led by Camat. Camat itself is a legal civil servant and report directly to Bupati or Walikota. Subdistrict consist of Urban Communities/Village
 3. **Urban Communities** is one level below Subdistrict and led by Lurah, meanwhile and certain area Urban Communities can be called **Village** and led by Kepala Desa.
 4. **Rural** is an area contain house and families that settled their life. Rural is Level 5 administrative area which

tinggal. Dusun merupakan Dati V yang merupakan bagian dari sebuah desa. Untuk beberapa wilayah, menggunakan sinonim **Lingkungan** untuk wilayah Kelurahan dalam penyebutannya.

*is also part of Village. In an Urban Communities neighbors, Rural used to be called **Lingkungan**.*

5. **Rukun Warga (RW)** adalah pembagian wilayah di Indonesia di bawah Dusun atau Lingkungan.

5. **Rukun Warga (RW)** is administrative area that put it all together to construct Dusun or Lingkungan.

6. **Rukun Tetangga (RT)** adalah pembagian wilayah di Indonesia di bawah Rukun Warga.

6. **Rukun Tetangga (RT)** is one level area below RW.

7. **Badan Permusyawaratan Desa (BPD)** merupakan lembaga perwujudan demokrasi dalam penyelenggaraan pemerintahan desa. BPD dapat dianggap sebagai "parlemen"-nya desa. BPD merupakan lembaga baru di desa pada era otonomi daerah di Indonesia.

7. **Village Parliament Members (BPD)** is an institution born based on democracy in local government. BPD can be called the parliament of the village in the autonomy era in Indonesia lately.

8. **Anggota BPD** adalah wakil dari penduduk desa bersangkutan berdasarkan keterwakilan wilayah yang ditetapkan dengan cara musyawarah dan mufakat.

8. **The member of BPD** are representative of specific area which elected by deliberation.

ULASAN**DESCRIPTION****Wilayah Administratif**

Secara administratif, Kabupaten Kepulauan Selayar memiliki 11 kecamatan yang terdiri dari 81 desa, 7 kelurahan, 317 dusun, 27 lingkungan, 415 RK/RW dan 519 RT. Kecamatan Bontosikuyu memiliki pembagian desa terbanyak yaitu 12 desa, sedangkan Pasilambena, Pasimassunggu Timur, dan Bontoharu masing-masing memiliki 6 desa. Selain itu, Kabupaten Kepulauan Selayar memiliki total 437 anggota BPD yang tersebar diseluruh kecamatan, namun di kecamatan Benteng tidak ada anggota BPD yang terbentuk. Selama 2021, Kabupaten Kepulauan Selayar menghasilkan 80 Peraturan Bupati, 670 Keputusan Bupati, dan 8 Perda.

Dewan Perwakilan Rakyat Daerah

Kepulauan Selayar memiliki total 25 Anggota Dewan Perwakilan Rakyat Daerah, dengan presentase anggota terbanyak adalah Partai Golkar yaitu 40%. Selain itu, 76% anggota Dewan Perwakilan Rakyat Daerah di Kepulauan Selayar memiliki pendidikan Strata 1 keatas. Selama 2021, Dewan Perwakilan Rakyat Daerah telah menghasilkan 31 Produk Hukum untuk Kepulauan Selayar yang membutuhkan 110 Sidang/Rapat.

Administrative Area

Kepulauan Selayar has 11 Subdistricts consist of 81 villages. 7 urban communities, 317 rurals, 27 lingkungan, 415 RK/RW and 519 RT. In terms of number, Subdistrict of Bontosikuyu has the largest number of village, which is 12 villages. On a contrary, Subdistrict of Pasilambena, Pasimassunggu Timur, and Bontoharu only have 6 villages each. Other than that, Kepulauan Selayar had 437 member of Village Parliament in total, but in Subdistrict of Benteng, there's no member of it. In 2021, Kepulauan Selayar gave birth to 80 Regent Regulation, 670 Regent Decree and 8 Regional Regulation.

The Regional House of Representative

Kepulauan Selayar has 25 members in Regional House of Representative where 40% of them mostly from Golkar Party. Also in the term of education background, 76% of them finished Strata 1 degree above. Finally, in 2021, they had resulted 31 of Law Product after 110 Conferences/Meetings.

Pegawai Negeri Sipil

Sekitar 3.615 PNS dari instansi non-vertikal bekerja di Kepulauan Selayar. Berdasarkan pendidikan, 99,20% PNS memiliki pendidikan SMA keatas. Untuk persebaran Golongan Kepangkatan, 20 PNS berada di golongan 1, 605 PNS berada di golongan 2, 2.232 PNS berada di golongan 3 dan 785 PNS berada di golongan 4.

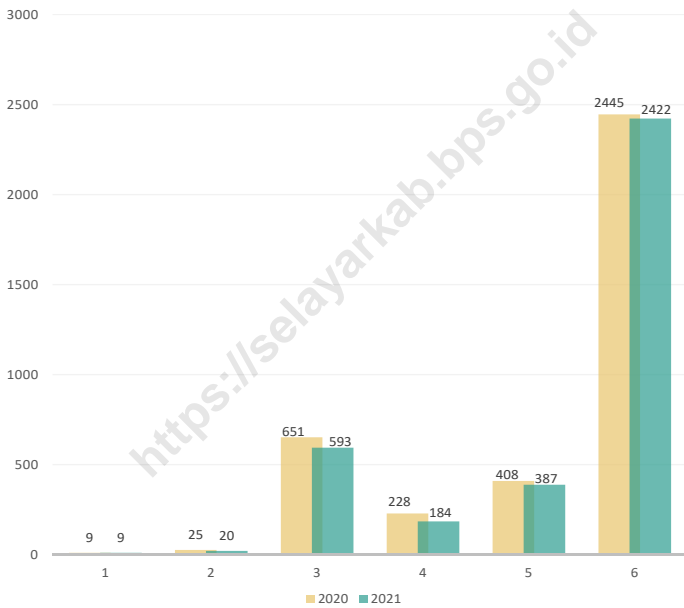
Civil Servants

About 3,615 Civil Servants from non-vertical Institution on duty in Kepulauan Selayar. In term of education; 99.20% of them finished high school. Also, in they were allocated in different hierarcies. 20 civil servants in Range 1, 605 in Range 2; 2,232 in Range 3 and 785 in Range 4.

<https://selayarkab.bps.go.id>

Gambar 2.1
Figures

Jumlah Pegawai Negeri Sipil Menurut Tingkat Pendidikan, Desember 2020 dan Desember 2021
Number of Civil Servants by Educational Level, December 2020 and December 2021



- 1 Sampai dengan SD / Up to Primary School
- 2 SMP/Sederajat / General Vocational Junior High School
- 3 SMA/Sederajat / General/Vocational Senior High School
- 4 Diploma I, II/Akta I, II / Diploma I, II/Akta I, II
- 5 Diploma III/Akta III/Sarjana Muda / Diploma III/Akta III/Bachelor
- 6 Tingkat Sarjana/Doktor/Ph.D / University Graduates

Sumber/Source: Badan Kepegawaian dan Pengembangan Sumber Daya Manusia Kabupaten Kepulauan Selayar/
Representative of Personal Affairs of Kepulauan Selayar Regency

2.1 WILAYAH ADMINISTRATIF ADMINISTRATIVE AREA

Tabel 2.1.1 Jumlah Desa/Kelurahan Menurut Kecamatan, 2017–2021
Table 2.1.1 Number of Villages/Kelurahan by Subdistrict, 2017–2021

Kecamatan Subdistrict	2017	2018	2019	2020	2021
(1)	(2)	(3)	(4)	(5)	(6)
Pasimarannu	8	8	8	8	8
Pasilambena	6	6	6	6	6
Pasimassunggu	7	7	7	7	7
Takabonerate	9	9	9	9	9
Pasimassunggu Timur	6	6	6	6	6
Bontosikuyu	12	12	12	12	12
Bontoharu	8	8	8	8	8
Benteng	3	3	3	3	3
Bontomanai	10	10	10	10	10
Bontomatene	12	12	12	12	12
Buki	7	7	7	7	7
Kepulauan Selayar	88	88	88	88	88

Catatan/Note: -

Sumber/Source: Dinas Pemberdayaan Masyarakat dan Desa Kabupaten Kepulauan Selayar/Rural and Community Empowerment Office of Kepulauan Selayar Regency

2.2 DEWAN PERWAKILAN RAKYAT DAERAH REGIONAL HOUSE OF REPRESENTATIVE

Tabel 2.2.1 Jumlah Anggota Dewan Perwakilan Rakyat Daerah Menurut Partai Politik dan Jenis Kelamin di Kabupaten Kepulauan Selayar, 2021
Number of Regional House of Representatives's Members by Political Parties and Sex in Kepulauan Selayar Regency, 2021

Partai Politik <i>Political Parties</i>	Laki-laki <i>Male</i>	Perempuan <i>Female</i>	Jumlah <i>Total</i>
(1)	(2)	(3)	(4)
Demokrat	3	-	3
Gerindra	2	1	3
Golkar	7	3	10
Hanura	1	-	1
Nasdem	1	-	1
PAN	3	-	3
PDIP	1	-	1
PKB	1	-	1
PKS	1	1	2
Jumlah / Total	20	5	25

Catatan/Note: -

Sumber/Source: SETWAN Kabupaten Kepulauan Selayar/Regional Parliament of Kepulauan Selayar Regency

Tabel
Table 2.2.2

**Jumlah Anggota Dewan Perwakilan Rakyat Daerah
Menurut Pendidikan dan Jenis Kelamin di Kabupaten
Kepulauan Selayar, 2021**
*Number of Members of Parliament by Education and Sex in
Kepulauan Selayar Regency, 2021*

Tingkat Pendidikan <i>Educational Level</i>	Jenis Kelamin / Sex			Persentase <i>Percentage</i>
	Laki-laki <i>Male</i>	Perempuan <i>Female</i>	Jumlah <i>Total</i>	
(1)	(2)	(3)	(4)	(5)
SMU / <i>High School</i>	3	3	6	24,00
Diploma I / <i>Diploma 1</i>	-	-	-	-
Diploma II / <i>Diploma 2</i>	-	-	-	-
Diploma III / <i>Diploma 3</i>	-	-	-	-
Diploma IV / <i>Diploma 4</i>	-	-	-	-
Strata 1 / <i>Strata 1</i>	15	2	17	68,00
Strata 2 / <i>Strata 2</i>	2	-	2	8,00
Strata 3 / <i>Strata 3</i>	-	-	-	-
Lainnya / <i>Others</i>	-	-	-	-
Jumlah/Total	20	5	25	100,00

Catatan/Note: -

Sumber/Source: SETWAN Kabupaten Kepulauan Selayar/*Regional Parliament of Kepulauan Selayar Regency*

Tabel
Table 2.2.3

Komposisi Keanggotaan Dewan Perwakilan Rakyat Daerah Menurut Jenis Kelamin di Kabupaten Kepulauan Selayar, 2021
Membership Composition of Parliament by Sex in Kepulauan Selayar Regency, 2021

Komposisi Keanggotaan Membership Composition	Jenis Kelamin / Sex			Persentase Percentage
	Laki-laki Male	Perempuan Female	Jumlah Total	
(1)	(2)	(3)	(4)	(5)
Ketua/Wakil Ketua Chairman/Vice Chairman	3	-	3	12,00
Komisi I Commission I	5	3	8	32,00
Komisi II Commission II	7	-	7	28,00
Komisi III Commission III	5	2	7	28,00
Jumlah/Total	20	5	25	100,00

Catatan/Note: -

Sumber/Source: SETWAN Kabupaten Kepulauan Selayar/Regional Parliament of Kepulauan Selayar Regency

Tabel 2.2.4 Jumlah Panitia Musyawarah Dewan Perwakilan Rakyat Daerah Menurut Jenis Kelamin di Kabupaten Kepulauan Selayar, 2021
Number Council Committee of Parliament in Kepulauan Selayar Regency, 2021

Nama Panitia Committees	Jenis Kelamin / Sex			Persentase Percentage
	Laki-laki Male	Perempuan Female	Jumlah Total	
(1)	(2)	(3)	(4)	(5)
Panitia Musyawarah Council Committee	11	3	14	100,00
Panitia Anggaran Budgeting Committee	-	-	-	-
Jumlah/Total	11	3	14	100,00

Catatan/Note: -

Sumber/Source: SETWAN Kabupaten Kepulauan Selayar/Regional Parliament of Kepulauan Selayar Regency

**Tabel
Table 2.2.5**

**Jumlah Produk Hukum Dewan Perwakilan Rakyat Daerah
di Kabupaten Kepulauan Selayar, 2019-2021
Number of Law Product of Parliament in Kepulauan Selayar
Regency, 2019-2021**

Produk Hukum Law Product	2019	2020	2021
(1)	(2)	(3)	(4)
Peraturan Daerah <i>Regional Regulation</i>	6	6	10
Keputusan Dewan <i>Council Decision</i>	12	9	17
Keputusan Pimpinan Dewan <i>Decision From Head of Parliament</i>	3	5	4
Jumlah/Total	21	20	31

Catatan/Note: -

Sumber/Source: SETWAN Kabupaten Kepulauan Selayar/Regional Parliament of Kepulauan Selayar Regency

Tabel
Table 2.2.6

**Jumlah Sidang/Rapat Yang Dilakukan Oleh Dewan
Perwakilan Rakyat Daerah Menurut Bulan di Kabupaten
Kepulauan Selayar, 2021**
*Number of Conference/Meeting in Parliament by Month in
Kepulauan Selayar Regency, 2021*

Bulan Month	Sidang/Rapat Conference/Meeting						Jumlah Total
	1	2	3	4	5	6	
(1)	(2)	(3)	(4)	(5)	(6)	(7)	(8)
Januari / January	1	-	1	-	1	-	3
Februari / February	-	-	6	2	-	-	8
Maret / March	1	-	9	-	1	-	11
April / April	1	-	5	-	1	6	13
Mei / May	-	-	3	-	-	3	6
Juni / June	-	-	1	8	2	2	13
Juli / July	1	-	-	1	1	13	16
Agustus / August	1	-	3	7	-	1	12
September / September	-	-	2	-	-	3	5
Oktober / October	1	-	2	3	-	2	8
November / November	1	-	1	4	2	3	11
Desember / December	1	-	1	1	1	-	4
Jumlah/Total	8	-	34	26	9	33	110

Catatan/Note: ¹ Rapat Paripurna/Plenary Meeting

² Rapat Pimpinan/Meeting of the Leaders

³ Rapat Komisi/Meeting of the Commission

⁴ Rapat Panitia Anggaran/Budget Meeting

⁵ Panitia Musyawarah/Consultative Meeting

⁶ Rapat Lainnya/Others

Sumber/Source: SETWAN Kabupaten Kepulauan Selayar/Regional Parliament of Kepulauan Selayar Regency

Tabel 2.2.7 Jumlah Anggota BPD Menurut Kecamatan di Kabupaten Kepulauan Selayar, 2021
Number of Village Parliament Members by Subdistrict in Kepulauan Selayar Regency, 2021

Kecamatan Subdistrict	Banyaknya Anggota BPD Number of Village Parliament Members
(1)	(2)
Pasimarannu	42
Pasilambena	36
Pasimassunggu	37
Takabonerate	47
Pasimassunggu Timur	30
Bontosikuyu	64
Bontoharu	36
Benteng	-
Bontomanai	56
Bontomatene	54
Buki	35
Kepulauan Selayar	437

Catatan/Note: -

Sumber/Source: Dinas Pemberdayaan Masyarakat dan Desa Kabupaten Kepulauan Selayar/Rural and Community Empowerment Office of Kepulauan Selayar Regency

Tabel 2.2.8 Jumlah Peraturan Bupati dan Keputusan Bupati Menurut Bulan di Kabupaten Kepulauan Selayar, 2021
Number of Regent Regulation and Regent Decree by Months in Kepulauan Selayar Regency, 2021

Bulan Month	Peraturan Bupati Regent Regulation	Keputusan Bupati Regent Decree
(1)	(2)	(3)
Januari / January	16	57
Februari / February	-	33
Maret / March	13	83
April / April	11	79
Mei / May	1	73
Juni / June	8	44
Juli / July	6	34
Agustus / August	7	37
September / September	9	50
Oktober / October	3	33
November / November	-	88
Desember / December	6	59
Jumlah/Total	80	670

Catatan/Note: -

Sumber/Source: Bagian Hukum Kabupaten Kepulauan Selayar/Department of Law Local Secretary of Kepulauan Selayar Regency

**Tabel
Table 2.2.9**

**Jumlah Peraturan Daerah Yang Dikeluarkan Oleh
Pemerintah Menurut Bulan di Kabupaten Kepulauan
Selayar, 2020-2021**
*Number of Regional Regulation Published by Government by
Months in Kepulauan Selayar Regency, 2020-2021*

Bulan Month	Peraturan Daerah / Regional Regulation	
	2020	2021
(1)	(2)	(3)
Januari / January	-	-
Februari / February	-	-
Maret / March	-	-
April / April	-	-
Mei / May	-	-
Juni / June	-	-
Juli / July	1	1
Agustus / August	-	1
September / September	1	-
Oktober / October	-	2
November / November	-	-
Desember / December	4	4
Jumlah/Total	6	8

Catatan/Note: -

Sumber/Source: Bagian Hukum Kabupaten Kepulauan Selayar/Department of Law Local Secretary of Kepulauan Selayar Regency

2.3 SUMBER DAYA MANUSIA HUMAN RESOURCES

Tabel 2.3.1 Jumlah Pegawai Negeri Sipil Menurut Jabatan dan Jenis Kelamin, Desember 2020 dan Desember 2021
Number of Civil Servants by Occupation and Sex, Desember 2020 dan Desember 2021

Jabatan <i>Occupation</i>	2020		Jumlah <i>Total</i>
	Laki-laki <i>Male</i>	Perempuan <i>Female</i>	
(1)	(2)	(3)	(4)
Fungsional Tertentu <i>Specific Functional</i>	601	1 369	1 970
Fungsional Umum <i>Staf General Functional</i>	548	547	1 095
Struktural/Structural			
Eselon V/5th Echelon	2	7	9
Eselon IV/4th Echelon	252	248	500
Eselon III/3rd Echelon	101	60	161
Eselon II/2nd Echelon	29	2	31
Eselon I/1st Echelon	-	-	-
Jumlah/Total	1 533	2 233	3 766

Lanjutan Tabel/*Continued Table* 2.3.1

Jabatan <i>Occupation</i>	2021		Jumlah <i>Total</i>
	Laki-laki <i>Male</i>	Perempuan <i>Female</i>	
(1)	(5)	(6)	(7)
Fungsional Tertentu <i>Specific Functional</i>	623	1434	2057
Fungsional Umum <i>Staf General Functional</i>	490	437	927
Struktural/Structural			
Eselon V/5th Echelon	1	6	7
Eselon IV/4th Echelon	229	229	458
Eselon III/3rd Echelon	77	59	136
Eselon II/2nd Echelon	28	2	30
Eselon I/1st Echelon	-	-	-
Jumlah/Total	1448	2167	3615

Catatan/Note: -

Sumber/Source: Badan Kepegawaian dan Pengembangan Sumber Daya Manusia Kabupaten Kepulauan Selayar/*Representative of Personal Affairs of Kepulauan Selayar Regency*

Tabel
Table 2.3.2

Jumlah Pegawai Negeri Sipil Menurut Tingkat Pendidikan dan Jenis Kelamin, Desember 2020 dan Desember 2021
Number of Civil Servants by Educational Level and Sex, December 2020 and December 2021

Tingkat Pendidikan <i>Educational Level</i>	2020		
	Laki-laki <i>Male</i>	Perempuan <i>Female</i>	Jumlah <i>Total</i>
(1)	(2)	(3)	(4)
Sampai dengan SD <i>Up to Primary School</i>	7	2	9
SMP/Sederajat <i>General Vocational Junior High School</i>	22	3	25
SMA/Sederajat <i>General/Vocational Senior High School</i>	346	305	651
Diploma I, II/Akta I, II <i>Diploma I, II/Akta I, II</i>	63	165	228
Diploma III/Akta III/Sarjana Muda <i>Diploma III/Akta III/Bachelor</i>	84	324	408
Tingkat Sarjana/Doktor/Ph.D <i>University Graduates</i>	1 011	1 434	2 445
Jumlah/Total	1 533	2 233	3 766

Lanjutan Tabel/*Continued Table 2.3.2*

Tingkat Pendidikan <i>Educational Level</i>	2021		
	Laki-laki <i>Male</i>	Perempuan <i>Female</i>	Jumlah <i>Total</i>
(1)	(2)	(3)	(4)
Sampai dengan SD <i>Up to Primary School</i>	7	2	9
SMP/Sederajat <i>General Vocational Junior High School</i>	18	2	20
SMA/Sederajat <i>General/Vocational Senior High School</i>	315	278	593
Diploma I, II/Akta I, II <i>Diploma I, II/Akta I, II</i>	52	132	184
Diploma III/Akta III/Sarjana Muda <i>Diploma III/Akta III/Bachelor</i>	73	314	387
Tingkat Sarjana/Doktor/ <i>Ph.D</i> <i>University Graduates</i>	983	1 439	2 422
Jumlah/Total	1 448	2 167	3 615

Catatan/Note: -

Sumber/Source: Badan Kepegawaian dan Pengembangan Sumber Daya Manusia Kabupaten Kepulauan Selayar/*Representative of Personal Affairs of Kepulauan Selayar Regency*

Tabel
Table 2.3.3

**Jumlah Pegawai Negeri Sipil Menurut Tingkat
Kepangkatan dan Jenis Kelamin, Desember 2020 dan
Desember 2021**
*Number of Civil Servants by Hierarchy and Sex, December
2020 and December 2021*

Pangkat/Golongan/Ruang Hierarchy	2020		
	Laki-laki Male	Perempuan Female	Jumlah Total
(1)	(2)	(3)	(4)
1. I/A (Juru Muda)	-	-	-
2. I/B (Juru Muda Tingkat I)	5	-	5
3. I/C (Juru)	3	-	3
4. I/D (Juru Tingkat I)	11	3	14
Golongan I/Range I	19	3	22
5. II/A (Pengatur Muda)	36	15	51
6. II/B (Pengatur Muda Tingkat I)	76	62	138
7. II/C (Pengatur)	80	157	237
8. II/D (Pengatur Tingkat I)	112	100	212
Golongan II/Range II	304	334	638
9. III/A (Penata Muda)	242	387	629
10. III/B (Penata Muda Tingkat I)	182	348	530
11. III/C (Penata)	195	382	577
12. III/D (Penata Tingkat I)	224	344	568
Golongan III/Range III	843	1 461	2 304
13. IV/A (Pembina)	199	263	462
14. IV/B (Pembina Tingkat I)	138	167	305
15. IV/C (Pembina Utama Muda)	29	4	33
16. IV/D (Pembina Utama Madya)	1	-	1
17. IV/E (Pembina Utama)	-	1	1
Golongan IV/Range IV	367	435	802
Jumlah/Total	1 533	2 233	3 766

Lanjutan Tabel/*Continued Table 2.3.3*

Pangkat/Golongan/Ruang <i>Hierarchy</i>	2021		
	Laki-laki <i>Male</i>	Perempuan <i>Female</i>	Jumlah <i>Total</i>
(1)	(5)	(6)	(7)
1. I/A (Juru Muda)	-	-	-
2. I/B (Juru Muda Tingkat I)	4	-	4
3. I/C (Juru)	4	-	4
4. I/D (Juru Tingkat I)	10	2	12
Golongan I/Range I	18	2	20
5. II/A (Pengatur Muda)	31	13	44
6. II/B (Pengatur Muda Tingkat I)	68	59	127
7. II/C (Pengatur)	75	119	194
8. II/D (Pengatur Tingkat I)	111	129	240
Golongan II/Range II	285	320	605
9. III/A (Penata Muda)	218	360	578
10. III/B (Penata Muda Tingkat I)	168	304	472
11. III/C (Penata)	198	385	583
12. III/D (Penata Tingkat I)	225	374	599
Golongan III/Range III	809	1 423	2 232
13. IV/A (Pembina)	177	250	427
14. IV/B (Pembina Tingkat I)	133	167	300
15. IV/C (Pembina Utama Muda)	26	4	30
16. IV/D (Pembina Utama Madya)	-	-	-
17. IV/E (Pembina Utama)	-	1	1
Golongan IV/Range IV	336	422	758
Jumlah/Total	1 448	2 167	3 615

Catatan/Note: -

Sumber/Source: Badan Kepegawaian dan Pengembangan Sumber Daya Manusia Kabupaten Kepulauan Selayar/*Representative of Personal Affairs of Kepulauan Selayar Regency*

Tabel 2.3.4 Jumlah Pegawai Negeri Sipil Menurut Dinas/Instansi Pemerintah dan Jenis Kelamin di Kabupaten Kepulauan Selayar, 2021
Number of Civil Servants by Institution/Office and Sex in Kepulauan Selayar Regency, 2021

Dinas/Instansi Pemerintahan <i>Institution/Office</i>	Jenis Kelamin/Sex		Jumlah <i>Total</i>
	Laki-laki <i>Male</i>	Perempuan <i>Female</i>	
(1)	(2)	(3)	(4)
Sekretariat Daerah	69	46	115
Sekretariat DPRD	12	13	25
Inspektorat	24	21	45
Badan Kepegawaian dan Pengembangan Sumber Daya Manusia	20	22	42
Badan Perencanaan Pembangunan, Penelitian, dan Pengembangan Daerah	19	11	30
Badan Kesatuan Bangsa dan Politik	8	9	17
Badan Penanggulangan Bencana Daerah	13	7	20
Dinas Perikanan	19	22	41
Dinas Kependudukan dan Pencatatan Sipil	10	16	26
Dinas Kesehatan	19	40	59
Dinas Kepariwisataaan	18	21	39
Dinas Perindustrian, Perdagangan, Koperasi, Usaha Kecil dan Menengah	17	19	36
Dinas Pekerjaan Umum dan Penataan Ruang	35	21	56
Dinas Pendidikan, Pemuda dan Olahraga	50	22	72
Dinas Pengelolaan Keuangan, Pendapatan Dan Asset Daerah	24	32	56
Dinas Perhubungan	31	8	39
Dinas Perumahan dan Kawasan Pemukiman	15	11	26
Dinas Lingkungan Hidup dan Kehutanan	16	19	35
Dinas Sosial	12	13	25
Dinas Penanaman Modal, Pelayanan Terpadu Satu Pintu dan Tenaga Kerja	25	19	44

Lanjutan Tabel/*Continued Table 2.3.4*

Dinas/Instansi Pemerintahan <i>Institution/Office</i>	Jenis Kelamin/Sex		
	Laki-laki <i>Male</i>	Perempuan <i>Female</i>	Jumlah <i>Total</i>
(1)	(2)	(3)	(4)
Dinas Komunikasi Statistik dan Persandian	20	21	41
Dinas Perpustakaan dan Kearsipan	5	18	23
Dinas Pemberdayaan Masyarakat dan Desa	15	11	26
Dinas Pertanian dan Ketahanan Pangan	56	56	112
Dinas Pemberdayaan Perempuan, Perlindungan Anak, Pengendalian Penduduk dan Keluarga Berencana	5	27	32
Rumah Sakit Umum Daerah K.H. Hayyung	38	151	189
Rumah Sakit Pratama Jampea	2	4	6
Sekretariat KPUD	5	-	5
Satuan Polisi Pamong Praja dan Pemadam Kebakaran	39	7	46
Kantor Kecamatan Bontomatene	8	13	21
Kantor Kecamatan Buki	10	5	15
Kantor Kecamatan Bontomanai	12	9	21
Kantor Kecamatan Benteng	7	7	14
Kantor Kecamatan Bontoharu	10	5	15
Kantor Kecamatan Bontosikuyu	14	5	19
Kantor Kecamatan Takabonerate	8	7	15
Kantor Kecamatan Pasimasunggu	12	7	19
Kantor Kecamatan Pasimasunggu Timur	11	1	12
Kantor Kecamatan Pasimarannu	11	2	13
Kantor Kecamatan Pasilambena	8	-	8
Kantor Kelurahan Batangmata	8	4	12
Kantor Kelurahan Batangmata Sapo	4	3	7

Lanjutan Tabel/*Continued Table 2.3.4*

Dinas/Instansi Pemerintahan <i>Institution/Office</i>	Jenis Kelamin/ <i>Sex</i>		
	Laki-laki <i>Male</i>	Perempuan <i>Female</i>	Jumlah <i>Total</i>
(1)	(2)	(3)	(4)
Kantor Kelurahan Bontobangun	5	2	7
Kantor Kelurahan Putabangun	1	7	8
Kantor Kelurahan Benteng	2	6	8
Kantor Kelurahan Benteng Utara	5	2	7
Kantor Kelurahan Benteng Selatan	5	5	10
Puskesmas	82	306	388
UPTD	32	21	53
SMP/Sederajat	216	333	549
SD/Sederajat	336	625	961
TK/Sederajat	-	105	105
Jumlah/Total	1448	2 167	3 615

Catatan/Note: -

Sumber/Source: Badan Kepegawaian dan Pengembangan Sumber Daya Manusia Kabupaten Kepulauan Selayar/*Representative of Personal Affairs of Kepulauan Selayar Regency*

Tabel 2.3.5
Table

Banyaknya Personil TNI dan Polri Menurut Kepangkatan dan Jenis Kelamin di Kabupaten Kepulauan Selayar, 2021
Number of Army and Police by Degree and Sex in Kepulauan Selayar Regency, 2021

Kesatuan Unit	Laki-laki Male		Perempuan Female		Jumlah Total	
	TNI Army	POLISI Police	TNI Army	POLISI Police	TNI Army	POLISI Police
(1)	(2)	(3)	(4)	(5)	(6)	(7)
Perwira Tinggi High Officers	-	-	-	-	-	-
Perwira Menengah Middle-ranked Officers	4	5	-	-	4	5
Perwira Pertama First Officers	7	30	-	-	7	30
Bintara Tinggi Warrant Officers	6	82	-	1	6	83
Bintara Non-Commissioned Officers	97	173	-	4	97	177
Tamtama Enlisted	13	-	-	-	13	-
Jumlah/Total	127	290	-	5	127	295

Catatan/Note: -

Sumber/Source: KODIM dan POLRES Kabupaten Kepulauan Selayar/KODIM and POLICE Station of Kepulauan Selayar Regency

2.4 KEUANGAN PEMERINTAH GOVERNMENT FINANCE

Tabel 2.4.1 Realisasi Pendapatan Pemerintah Kabupaten Kepulauan Selayar Menurut Jenis Pendapatan (rupiah), 2018–2021
Actual Kepulauan Selayar Regency Government Revenues by Kind of Revenues (rupiahs), 2018–2021

Jenis Pendapatan/Kind of Revenues	2018	2019
(1)	(2)	(3)
1. Pendapatan Asli Daerah (PAD)/Regional Revenue	63 941 473,43	60 281 163,48
1.1 Pajak Daerah/Regional Tax	9 325 798,48	8 916 918,50
1.2 Retribusi Daerah/Regional Retribution	1 668 715,10	1 923 296,52
1.3 Hasil Perusahaan Milik Daerah dan Pengelolaan Kekayaan Daerah yang Dipisahkan/Regional-Owned Company Revenue and Separated Management of Regional Wealth	9 492 702,27	10 078 930,06
1.4 Lain-lain PAD yang Sah/Other Regional Revenue	43 454 257,57	39 362 018,39
2. Dana Perimbangan/Balance Funds	828 217 727,83	784 863 362,31
2.1 Bagi Hasil Pajak/Tax Sharing Revenue	9 920 263,98	7 136 097,55
2.2 Bagi Hasil Bukan Pajak/Sumber Daya Alam/Non-Tax Sharing Revenue/Natural Resources	5 388 498,85	4 861 612,42
2.3 Dana Alokasi Umum/General Allocation Fund	580 780 803,00	600 422 533,00
2.4 Dana Alokasi Khusus/Special Allocation Fund	232 128 162,00	172 443 119,34
3. Lain-lain Pendapatan yang Sah/Other Revenue	152 264 018,07	120 170 382,06
3.1 Pendapatan Hibah/Grant	690 000,00	-
3.2 Dana Darurat/Emergency Fund	-	-
3.3 Dana Bagi Hasil Pajak dari Provinsi dan Pemerintah Daerah Lainnya/Tax Sharing Revenue from Provincial and Other Regional Governments	25 622 918,87	34 096 963,26
3.4 Dana Penyesuaian dan Otonomi Daerah/Regional Adjustment and Autonomy Fund	52 042 480,00	-
3.5 Bantuan Keuangan dari Provinsi atau Pemerintah Daerah Lainnya/Financial Assistance from Provincial or Other Regional Governments	3 150 871,20	3 851 064,8
3.6 Lainnya/Others	70 757 748,00	82 222 354,00
Jumlah/Total	1 044 423 219,33	965 314 907,84

Lanjutan Tabel/*Continued Table 2.4.1*

Jenis Pendapatan/ <i>Kind of Revenues</i>	2020	2021 ¹
(1)	(4)	(5)
1. Pendapatan Asli Daerah (PAD)/<i>Regional Revenue</i>	66 371 401 903,73	31 603 006 700,66
1.1 Pajak Daerah/ <i>Regional Tax</i>	7 963 533 658,50	9 673 500 114,00
1.2 Retribusi Daerah/ <i>Regional Retribution</i>	1 735 588 105,00	1 909 018 000,00
1.3 Hasil Perusahaan Milik Daerah dan Pengelolaan Kekayaan Daerah yang Dipisahkan/ <i>Regional-Owned Company Revenue and Separated Management of Regional Wealth</i>	9 219 514 000,00	8 610 923 377,48
1.4 Lain-lain PAD yang Sah/ <i>Other Regional Revenue</i>	47 452 766 140,23	11 409 565 209,18
2. Dana Perimbangan/<i>Balance Funds</i>	760 088 689 963,00	774 854 869 641,00
2.1 Bagi Hasil Pajak/ <i>Tax Sharing Revenue</i>	15 606 065 342,00	-
2.2 Bagi Hasil Bukan Pajak/Sumber Daya Alam/ <i>Non-Tax Sharing Revenue/Natural Resources</i>	-	-
2.3 Dana Alokasi Umum/ <i>General Allocation Fund</i>	565 134 101 000,00	-
2.4 Dana Alokasi Khusus/ <i>Special Allocation Fund</i>	179 348 523 621,00	-
3. Lain-lain Pendapatan yang Sah/<i>Other Revenue</i>	158 466 275 466,07	34 098 192 878,18
3.1 Pendapatan Hibah/ <i>Grant</i>	674 000 000,00	7 340 400 000,00
3.2 Dana Darurat/ <i>Emergency Fund</i>	-	-
3.3 Dana Bagi Hasil Pajak dari Provinsi dan Pemerintah Daerah Lainnya/ <i>Tax Sharing Revenue from Provincial and Other Regional Governments</i>	30 697 311 466,07	-
3.4 Dana Penyesuaian dan Otonomi Daerah/ <i>Regional Adjustment and Autonomy Fund</i>	36 297 259 000,00	-
3.5 Bantuan Keuangan dari Provinsi atau Pemerintah Daerah Lainnya/ <i>Financial Assistance from Provincial or Other Regional Governments</i>	6 264 748 000,00	-
3.6 Lainnya/ <i>Others</i>	84 532 957 000,00	26 757 792 878,18
Jumlah/<i>Total</i>	984 926 367 332,80	840 556 069 219,84

Catatan/Note: ¹ Angka SementaraSumber/Source: Badan Pengelolaan Keuangan dan Pendapatan Kabupaten Kepulauan Selayar/*Regional Finance Management and Revenue of Kepulauan Selayar Regency*

Tabel
Table 2.4.2**Realisasi Belanja Pemerintah Kabupaten Kepulauan Selayar Menurut Jenis Belanja (rupiah), 2018–2021**
Actual Kepulauan Selayar Regency Government Expenditures by Kind of Expenditures (rupiahs), 2018–2021

Jenis Pendapatan <i>Kind of Revenues</i>	2018	2019
(1)	(2)	(3)
1. Belanja Tidak Langsung/<i>Indirect Expenditures</i>	468 414 818,54	519 869 871,28
1.1 Belanja Pegawai/ <i>Personnel Expenditures</i>	322 253 152,48	356 183 357,85
1.2 Belanja Bunga/ <i>Interest Expenditures</i>	-	-
1.3 Belanja Subsidi/ <i>Subsidies Expenditures</i>	3 902 121,50	41 931,63
1.4 Belanja Hibah/ <i>Grant Expenditures</i>	6 032 400,00	10 574 300,00
1.5 Belanja Bantuan Sosial/ <i>Social Aid Expenditures</i>	3 477 600,00	6 244 900,00
1.6 Belanja Bagi Hasil/ <i>Sharing Fund Expenditure</i>	948 300,00	1 242 601,99
1.7 Belanja Bantuan Keuangan/ <i>Financial Aids Expenditures</i>	130 801 244,57	144 418 163,36
1.8 Belanja Tidak Terduga/ <i>Unpredicted Expenditures</i>	1 000 000,00	1 164 616,45
2. Belanja Langsung/<i>Direct Expenditures</i>	555 316 233,78	438 463 176,33
2.1 Belanja Pegawai/ <i>Personnel Expenditures</i>	38 448 721,16	48 142 649,44
2.2 Belanja Barang dan Jasa/ <i>Goods and Services Expenditures</i>	254 585 757,23	228 416 864,75
2.3 Belanja Modal/ <i>Capital Expenditure</i>	262 281 755,38	161 903 662,14
Jumlah/<i>Total</i>	1 023 731 052,32	958 333 047,61

Lanjutan Tabel/Continued Table 2.4.2

Jenis Pendapatan <i>Kind of Revenues</i>	2020	2021 ¹
(1)	(4)	(5)
1. Belanja Tidak Langsung/Indirect Expenditures	565 199 066 705,43	578 986 581 508,50
1.1 Belanja Pegawai/Personnel Expenditures	348 018 683 521,43	378 524 676 256,00
1.2 Belanja Bunga/Interest Expenditures	-	-
1.3 Belanja Subsidi/Subsidies Expenditures	-	-
1.4 Belanja Hibah/Grant Expenditures	38 637 800 000,00	35 351 199 489,00
1.5 Belanja Bantuan Sosial/Social Aid Expenditures	9 144 800 000,00	7 333 129 000,00
1.6 Belanja Bagi Hasil/Sharing Fund Expenditure	1 273 327 000,00	1 344 635 355,00
1.7 Belanja Bantuan Keuangan/Financial Aids Expenditures	143 423 655 529,00	153 633 554 234,00
1.8 Belanja Tidak Terduga/Unpredicted Expenditures	24 700 800 655,00	2 799 387 174,50
2. Belanja Langsung/Direct Expenditures	444 836 304 947,70	409 508 026 160,00
2.1 Belanja Pegawai/Personnel Expenditures	57 700 192 629,70	-
2.2 Belanja Barang dan Jasa/Goods and Services Expenditures	214 205 939 961,00	241 582 043 554,00
2.3 Belanja Modal/Capital Expenditure	172 930 172 357,00	167 925 982 606,00
Jumlah/Total	1 010 035 371 653,13	988 494 607 668,50

Catatan/Note: ¹ Angka Sementara

Sumber/Source: Badan Pengelolaan Keuangan dan Pendapatan Kabupaten Kepulauan Selayar/Regional Finance Management and Revenue of Kepulauan Selayar Regency

Tabel
Table 2.4.3**Target dan Realisasi Pajak Bumi dan Bangunan Menurut Kecamatan di Kabupaten Kepulauan Selayar (rupiah), 2021**
Target and Actual Revenue of Property Tax by Subdistrict of Kepulauan Selayar Regency (rupiahs), 2021

Kecamatan Subdistrict	Penerimaan Pajak Bumi dan Bangunan Property Tax Received	
	Target Target	Realisasi Realization
(1)	(2)	(3)
Pasimarannu	53 976 663	54 182 222
Pasilambena	61 497 255	61 790 991
Pasimassunggu	133 154 240	133 317 140
Takabonerate	109 409 225	111 866 333
Pasimassunggu Timur	65 689 592	65 689 592
Bontosikuyu	170 822 612	164 578 714
Bontoharu	481 291 906	215 958 724
Benteng	656 027 560	478 363 203
Bontomanai	265 817 767	263 194 494
Bontomatene	149 492 967	69 538 670
Buki	246 116 654	225 150 699
Kepulauan Selayar	2 393 296 441	1 869 765 014

Catatan/Note:

Sumber/Source: Badan Pengelolaan Keuangan dan Pendapatan Kabupaten Kepulauan Selayar/*Regional Finance Management and Revenue of Kepulauan Selayar Regency*

Tabel
Table 2.4.4

Posisi Pemupukan Dana dari Masyarakat Oleh Bank Umum dan Bank Perkreditan Rakyat di Kabupaten Kepulauan Selayar (ribu rupiah), 2021
Deposits Accumulation by Commercial Bank and Rural Bank of Kepulauan Selayar Regency (thousand rupiah), 2021

Bulan Month	Giro Clearing	Deposito Deposits	Tabungan Saving	Jumlah Total
(1)	(2)	(3)	(4)	(5)
Januari / January	95 844 153	175 998 928	468 018 441	739 861 522
Februari / February	126 522 514	174 505 008	447 552 624	748 580 146
Maret / March	164 907 940	173 997 408	442 253 037	781 158 385
April / April	92 980 527	173 631 300	447 991 658	714 603 485
Mei / May	74 459 504	174 688 086	466 156 479	715 304 069
Juni / June	129 079 030	175 036 812	466 649 848	770 765 690
Juli / July	85 003 282	174 400 784	486 860 208	746 264 274
Agustus / August	122 076 934	164 856 089	472 994 624	759 927 647
September / September	136 132 731	165 901 518	463 955 290	765 989 539
Oktober / October	154 717 291	162 777 584	465 557 772	783 052 647
November / November	93 178 505	188 928 457	485 056 128	767 163 090
Desember / December	85 829 520	127 301 725	524 444 075	737 575 320
Rata-Rata Per Bulan Average Per Month	113 394 327,58	169 335 308,25	469 790 848,67	752 520 484,50

Catatan/Note: -

Sumber/Source: Bank Rakyat Indonesia, Bank Sulselbar, Bank Negara Indonesia Cabang Kepulauan Selayar, dan Bank Perkreditan Rakyat/Bank Rakyat Indonesia, Bank Sulselbar, Bank Negara Indonesia Branch Kepulauan Selayar, and Rural Bank

Tabel
Table 2.4.5

**Posisi Kredit Perbankan Bank Umum dan Bank
Perkreditan Rakyat Menurut Sektor Ekonomi di
Kabupaten Kepulauan Selayar (ribu rupiah), 2021**
*Actual Banks Loans Commercial Bank and Rural Bank by
Economic Sectors in Kepulauan Selayar Regency (thousand
rupiah), 2021*

Sektor Ekonomi <i>Economic Sector</i>	Target <i>Target</i>	Realisasi <i>Realization</i>	Selisih <i>Difference</i>
(1)	(2)	(3)	(4)
Pertanian <i>Agriculture</i>	10 288 116	8 762 264	-1 525 852
Perindustrian <i>Manufacture Industry</i>	3 197 233	1 729 669	-1 467 564
Perdagangan <i>Trade</i>	37 595 516	34 952 002	-2 643 514
Perhubungan <i>Transportation</i>	2 832 044	1 761 256	-1 070 788
Jasa-Jasa <i>Services</i>	6 172 431	5 534 191	-638 240
Lain-Lain <i>Others</i>	262 274 803	254 680 538	-7 594 265
Jumlah/Total	322 360 143	307 419 920	-14 940 223

Catatan/Note: $\text{Selisih} = \text{Realisasi} - \text{Target} / \text{Difference} = \text{Realization} - \text{Target}$

Sumber/Source: Bank Sulselbar dan Bank Perkreditan Rakyat/Bank Sulselbar, Bank Negara Indonesia Branch Kepulauan Selayar and Rural Bank

Tabel
Table 2.4.6

Banyaknya Uang Pinjaman, Pelunasan, Lelang, dan Modal Lancar (Tunggakan) PT. Pegadaian (Persero) Kabupaten Kepulauan Selayar, 2021
Number of Money Loan, Cash Return, Auction, and Fluency Capital At Pawnshop Inc. in Kepulauan Selayar Regency, 2021

Bulan Month	Pinjaman Credits	Pelunasan Cash Return	Lelang Auction	Modal Lancar Fluency Capital
(1)	(2)	(3)	(4)	(5)
Januari / January	12 729 057 292	3 405 990 000	680 110 000	56 963 934 399
Februari / February	13 058 445 944	2 485 830 000	425 490 000	58 117 987 097
Maret / March	15 134 407 490	2,532 490 000	1 543 230 000	58 586 051 829
April / April	13 213 792 300	2 722 710 000	1 574 080 000	58 729 889 893
Mei / May	11 259 050 000	2 692 930 000	907 890 000	56 377 314 236
Juni / June	15 543 181 300	2 286 930 000	1 447 450 000	55 354 970 754
Juli / July	12 225 027 100	2 047 870 000	540 755 750	54 891 335 329
Agustus / August	12 814 067 300	2 002 150 000	419 110 000	54 851 601 725
September / September	11 830 889 500	1 881 440 000	1 322 640 000	54 457 392 836
Oktober / October	13 718 028 137	1 810 610 000	847 250 000	55 004 656 211
November / November	13 506 588 066	2 795 970 000	1 007 030 000	54 358 211 144
Desember / December	13 402 008 612	2 500 500 000	2 126 500 000	53 302 781 885
Jumlah/Total	158 434 543 041	29 165 420 000	12 841 535 750	670 996 127 338

Catatan/Note: -

Sumber/Source: PT. Pegadaian (Persero) Kabupaten Kepulauan Selayar/Pawnshop Inc. Kepulauan Selayar Regency

Tabel
Table 2.4.7

**Jumlah Barang Jaminan dan Tunggakan pada PT.
Pegadaian (Persero) Kabupaten Kepulauan Selayar,
2021**
**Number of Good Deposit and Credit Balance Pawnshop Inc.
in Kepulauan Selayar Regency, 2021**

Bulan Month	Pinjaman Credits	Pelunasan Cash Return	Lelang Auction	Tunggakan Credit Balance
(1)	(2)	(3)	(4)	(5)
Januari / January	3 058	605	187	12 308
Februari / February	3 486	590	137	13 007
Maret / March	4 252	679	403	13 087
April / April	3 318	640	360	13 092
Mei / May	3 273	677	268	12 748
Juni / June	3 823	562	387	12 616
Juli / July	3 058	462	172	12 694
Agustus / August	3 158	512	108	12 756
September / September	3 034	477	362	12 748
Oktober / October	3 185	503	292	13 328
November / November	3 150	659	336	13 003
Desember / December	2 701	607	562	12 479
Jumlah/Total	39 496	6 973	3 574	153 866

Catatan/Note: -

Sumber/Source: PT. Pegadaian (Persero) Kabupaten Kepulauan Selayar/Pawnshop Inc. Kepulauan Selayar Regency

Penduduk dan Ketenagakerjaan

Population and Employment



Benteng

Kecamatan dengan
kepadatan penduduk tertinggi

Subdistrict with the highest population density

1019 per km²

Buki

Kecamatan dengan
kepadatan penduduk terendah

Subdistrict with the lowest population density

54 per km²



PENJELASAN TEKNIS

TECHNICAL NOTES

1. **Sumber utama data kependudukan** adalah sensus penduduk yang dilaksanakan setiap sepuluh tahun sekali. Sensus penduduk telah dilaksanakan sebanyak enam kali sejak Indonesia merdeka, yaitu tahun 1961, 1971, 1980, 1990, 2000, 2010, 2021.

Di dalam sensus penduduk, pencacahan dilakukan terhadap seluruh penduduk yang berdomisili di wilayah teritorial Indonesia termasuk warga Negara asing kecuali anggota korps diplomatik Negara sahabat beserta keluarganya.

Metode pengumpulan data dalam sensus dilakukan dengan wawancara antara petugas sensus dengan responden dan juga melalui e-census. Pencatatan penduduk menggunakan konsep usual residence, yaitu konsep dimana penduduk biasa bertempat tinggal. Bagi penduduk yang bertempat tinggal tetap dicacah di tempat dimana mereka ditemukan petugas sensus pada malam 'Hari Sensus'. Termasuk penduduk yang tidak bertempat tinggal tetap adalah tuna wisma, awak kapal berbendera Indonesia, penghuni perahu/rumah apung, masyarakat terpencil/terasing,

1. *The main source of demographic data is population census, which is conducted every ten years. Population Census has been conducted six times since Indonesia's independence: 1961, 1971, 1980, 1990, 2000, and 2010.*

The population census enumerates all residents who domicile in the entire territory of Indonesia including foreign citizens except the diplomatic corps members and their families.

The method of data collection in a population census involves interviewing respondents and conducting e-census. Enumeration of the population uses the concept of "usual residence", which is the concept of "places where people usually live". De jure was applied to permanent residents, while the facto was applied to non-permanent residents. The permanent residents were enumerated in place where they normally live, the non-permanent residents were enumerated where they were found by the enumerators, on the night of "Census Date". The non-permanent residents include homeless people, ship crew, boat people, remote area community, and internally displaced persons. Those who had permanent

dan pengungsi. Bagi mereka yang mempunyai tempat tinggal tetap dan sedang bepergian ke luar wilayah lebih dari enam bulan, tidak dicacah di tempat tinggalnya, tetapi dicacah di tempat tujuannya.

Untuk tahun yang tidak dilaksanakan sensus penduduk, data kependudukan diperoleh dari hasil proyeksi penduduk. Proyeksi penduduk merupakan suatu perhitungan ilmiah yang didasarkan pada asumsi dari komponen-komponen perubahan penduduk, yaitu kelahiran, kematian, dan migrasi. Proyeksi penduduk Indonesia 2010-2021 menggunakan data dasar penduduk hasil SP2010.

Dalam publikasi ini, data yang disajikan merupakan hasil SP2010 (Mei), penduduk pertengahan tahun 2010 (Juni) dan hasil dari proyeksi penduduk 2010 dan 2015.

Tabel hasil SP2010 merujuk pada Mei sedangkan hasil proyeksi penduduk merujuk pada pertengahan tahun (Juni).

- 2. Penduduk Indonesia** adalah semua orang yang berdomisili di wilayah teritorial Indonesia selama 6 bulan atau lebih dan atau mereka yang berdomisili kurang dari 6 bulan tetapi

residence and had been travelling away from their home for six months or more were not enumerated in their permanent place, but in the place where they were during the census.

For the periods where the population census is not conducted, population projection is done to estimate population during those years. The population projection is an estimate based on the demographic components, such as birth, death, and migration. Indonesia's 2010-2021 population projection used the 2010 Population Census as the base population.

The population data in this publication is the result of the 2010 Population Census (May), midyear population of 2010 (June), and population Projection for 2010 and 2015.

The tables of 2010 Population Census result refer to May and population projection refer to mid-year population (June).

- 2. *The Population of Indonesia*** are all residents of the entire territory of Indonesia who have stayed for six months or longer, and those who intended to stay more than six months even though their length of

bertujuan menetap.

stay is less than six months.

3. **Rata-rata pertumbuhan penduduk** adalah angka yang menunjukkan tingkat penambahan penduduk pertahun dalam jangka waktu tertentu.
3. **The average growth rate of population** is the annual population growth rate over a certain period.
4. **Kepadatan penduduk** adalah banyaknya penduduk per kilometer persegi.
4. **Population density** is the number of inhabitants per square kilometer.
5. **Rasio jenis kelamin** adalah perbandingan antara banyaknya penduduk laki-laki dan banyaknya penduduk perempuan pada suatu daerah dan waktu tertentu. Biasanya dinyatakan dengan banyaknya penduduk laki-laki untuk 100 penduduk perempuan.
5. **Sex ratio** is the ratio of male population to female population in a given area and time, usually expressed as the number of males for every 100 females.
6. **Sumber utama data ketenagakerjaan** adalah Survei Angkatan Kerja Nasional (SAKERNAS). Survei ini khusus dirancang untuk mengumpulkan informasi/ data ketenagakerjaan. Pada beberapa survei sebelumnya, pengumpulan data ketenagakerjaan dipadukan dalam kegiatan lainnya, seperti Survei Sosial Ekonomi Nasional (Susenas), Sensus Penduduk (SP) dan Survei Penduduk Antar Sensus (SUPAS). Sakernas pertama kali diselenggarakan pada tahun 1976, kemudian dilanjutkan pada tahun 1977 dan 1978. Pada tahun 1986 - 1993,
6. **The main source of employment data** is National Labour Force Survey (Sakernas). This survey is specifically designed to collect information on labour force statistics. Previously, the collection of such data was integrated with other surveys, such as National Socio-Economic Survey (Susenas), Population Census (SP), and intercensal Population Survey (SUPAS). The first Sakernas was conducted in 1976, then conducted annually during the period 1977 – 1978. During 1986 – 1993, Sakernas was conducted quarterly in all provinces in Indonesia, only since 1994 until 2001 Sakernas was

Sakernas diselenggarakan secara triwulan di seluruh provinsi di Indonesia, baru sejak tahun 1994 – 2001, Sakernas dilaksanakan secara tahunan, yaitu setiap bulan Agustus. Pada tahun 2002 - 2004, di samping Sakernas Tahunan dilakukan pula Sakernas triwulanan. Pada tahun 2005 – 2010, pengumpulan data Sakernas dilaksanakan secara semesteran pada Februari (Semester I) dan Agustus (Semester II). Tahun 2011 mulai dilakukan kembali secara triwulanan, yaitu Februari (Triwulan I), Mei (Triwulan II), Agustus (Triwulan III), dan November (Triwulan IV). Sakernas Triwulanan ini dimaksudkan untuk memantau indikator ketenagakerjaan secara dini di Indonesia yang mengacu pada The Key Indicators of the Labor Market (KILM) yang direkomendasikan oleh The International Labor Organization (ILO).

conducted yearly, every August of the year. During the period 2002 – 2004, besides a yearly Sakernas, BPS also conducted a quarterly Sakernas. During the period 2005 – 2010, Sakernas has been conducted in semester period, i.e February (Semester I) and August (Semester II). In 2011 is conducted back on a quarterly basis which is: February (First Quarter), May (Second Quarter), August (Third Quarter), and November (Fourth Quarter). A Quarterly Sakernas is aimed to monitor the prompt indicators of Indonesian labour market which referred to the Key Indicators of Labour Market (KILM) recommended by The International Labour Organization (ILO).

7. **Penduduk usia kerja** adalah penduduk yang berumur 15 tahun keatas.
8. **Angkatan kerja** adalah penduduk usia kerja (15 tahun keatas) yang bekerja, punya pekerjaan namun sementara tidak bekerja, dan pengangguran.
9. **Bekerja** adalah melakukan pekerjaan dengan maksud memperoleh atau membantu

7. **Working age population** is persons of 15 years and over.
8. **Labor force or economically active** are persons of 15 years and over, who in the previous week were working, temporarily absent from work but having jobs, and unemployment.
9. **The concept of working** means activity intended to earn income by doing work or helping to do work at

memperoleh pendapatan atau keuntungan dan lamanya bekerja paling sedikit 1 jam secara terus menerus dalam seminggu yang lalu (termasuk pekerja keluarga tanpa upah yang membantu dalam suatu usaha/kegiatan ekonomi).

least one hour continuously during the reference week (including unpaid family worker/s for any economic activity).

10. Jumlah jam kerja seluruhnya adalah jumlah jam kerja yang digunakan untuk bekerja (tidak termasuk jam kerja istirahat resmi dan jam kerja yang digunakan untuk hal-hal di luar pekerjaan).

10. Total working hours is the total hours spent by an employee to perform all jobs (excluding the time used for other activities which are not classified as work).

11. Lapangan usaha adalah bidang kegiatan dari pekerjaan/tempat bekerja dimana seseorang bekerja. Klasifikasi lapangan usaha mengikuti Klasifikasi Baku Lapangan Usaha Indonesia (KBLI) dalam 1 digit.

11. Industry is field of a person's activity or establishment. The classification of industries follows the Indonesia Standard Industrial Classification (KBLI) in one digit.

12. Status pekerjaan adalah kedudukan seseorang dalam unit usaha/kegiatan dalam melakukan pekerjaan.

12. Employment status is the status of a person at his place of work or establishment where he was employed.

13. Pekerja tak dibayar adalah seseorang yang bekerja membantu usaha untuk memperoleh penghasilan/keuntungan yang dilakukan oleh salah seorang anggota rumah tangga atau bukan anggota rumah tangga tanpa mendapat upah/gaji.

13. Unpaid worker is a person who intended to work without pay in an establishment run by other members of the family, relative or neighbor.

ULASAN**DESCRIPTION****Kependudukan**

Jumlah Penduduk di Kabupaten Kepulauan Selayar pada tahun 2021 adalah 137.974 dimana penduduk paling banyak berada di Kecamatan Benteng dan penduduk paling sedikit berada di Kecamatan Buki. Menurut kelompok umur, mayoritas penduduk di Kepulauan Selayar berada di umur 15-19.

Ketenagakerjaan

Jumlah angkatan kerja di Kepulauan Selayar per 2021 adalah 71.533. Dari jumlah tersebut, 2,81% adalah pengangguran terbuka. Selain itu, jumlah bukan angkatan kerja adalah 32.032 dengan rincian 5.905 sekolah, 19.436 mengurus rumah tangga dan 6.691 lainnya.

Untuk tahun 2021, Tingkat Pengangguran di Kepulauan Selayar adalah 2,81% dan Tingkat Partisipasi Angkatan Kerja adalah 69,07%.

Menurut Dinas Penanaman Modal, Pelayanan Terpadu Satu Pintu dan Tenaga Kerja Kabupaten Kepulauan Selayar pada tahun 2021 terdapat 366 penduduk yang mencari kerja. Dari jumlah tersebut mayoritas pencari kerja berasal dari lulusan Sekolah Menengah Atas.

Population

Population in Kepulauan Selayar Regency, per 2020, is 137,974 where the most populated area located in Subdistrict of Benteng and the least populated area located in Subdistrict of Buki. Elsewhere, from the point of Age Group, majority of people aged 15-19.

Employment

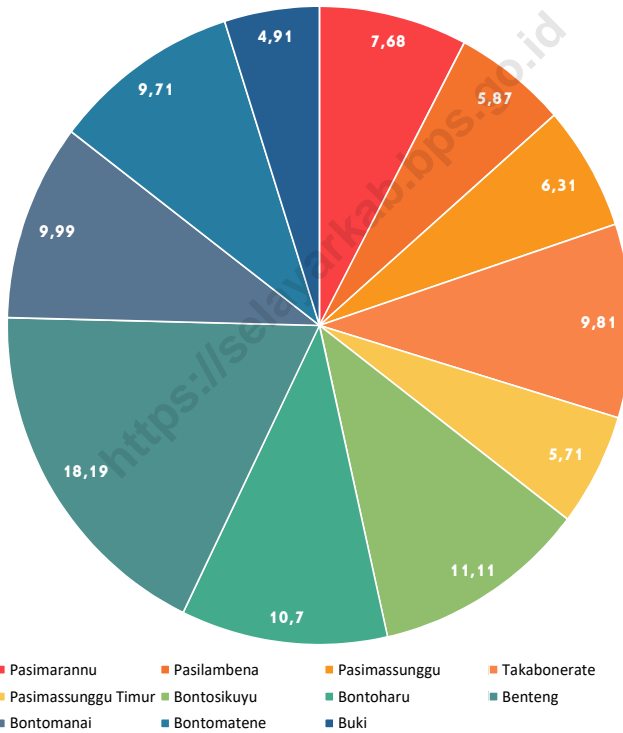
In 2021, number of Economically Active is 71,533 where 2.81% of them were unemployment. On a contrary; the number of Economically Inactive is 32,032 where 5,905 were attending school; 19,436 were housekeeping and 6,691 were others.

Still in 2021, the Unemployment Rate is 2.81% and Economically Active Participation Rate is 69,07%.

From the Investment, Integrated Service and Workers Service of Kepulauan Selayar Regency, the number of registered job applicants in 2021 was 366 applicants and most of them was Senior High School.

Gambar 3.1
Figures

Persentase Penduduk menurut Kecamatan (%), 2021
Percentage of Total Population by Subdistrict (%), 2021



Sumber/Source :

3.1 PENDUDUK POPULATION

Tabel 3.1.1 Penduduk, Laju Pertumbuhan Penduduk, Distribusi Persentase Penduduk, Kepadatan Penduduk, dan Rasio Jenis Kelamin Penduduk Menurut Kecamatan di Kabupaten Kepulauan Selayar, 2020 dan 2021
Population, Population Growth Rate, Percentage Distribution of Population, Population Density, and Population Sex Ratio by Subdistrict Kepulauan Selayar Regency, 2020 and 2021

Kecamatan Subdistrict	Penduduk (ribu) Population (thousand)		Laju Pertumbuhan Penduduk per Tahun Annual Population Growth Rate (%)	
	2020 ¹	2021 ²	2010-2020 ³	2020-2021 ⁴
(1)	(2)	(3)	(4)	(5)
Pasimarannu	10 492	10 603	1,54	1,41
Pasilambena	8 005	8 096	1,61	1,52
Pasimassunggu	8 638	8 702	1,21	0,99
Takabonerate	13 484	13 541	0,90	0,56
Pasimassunggu Timur	7 866	7 885	0,72	0,32
Bontosikuyu	15 303	15 328	0,64	0,22
Bontoharu	14 608	14 762	1,53	1,41
Benteng	24 849	25 096	1,48	1,33
Bontomanai	13 703	13 790	1,11	0,85
Bontomatene	13 381	13 398	0,61	0,17
Buki	6 742	6 773	0,93	0,61
Kepulauan Selayar	137 071	137 974	1,13	0,88

Lanjutan Tabel/*Continued Table* 3.1.1

Kecamatan Subdistrict	Persentase Penduduk Percentage of Total Population		Kepadatan Penduduk (per km ²) ⁵ Population Density per sq.km	
	2020 ¹	2021 ²	2020 ¹	2021 ²
(1)	(6)	(7)	(8)	(9)
Pasimarannu	7,65	7,68	54	54
Pasilambena	5,84	5,87	70	70
Pasimassunggu	6,30	6,31	66	66
Takabonerate	9,84	9,81	274	275
Pasimassunggu Timur	5,74	5,71	117	117
Bontosikuyu	11,16	11,11	62	62
Bontoharu	10,66	10,70	114	115
Benteng	18,13	18,19	1 009	1 019
Bontomanai	10,00	9,99	100	101
Bontomatene	9,76	9,71	69	69
Buki	4,92	4,91	99	99
Kepulauan Selayar	100,00	100,00	101	102

Lanjutan Tabel/Continued Table 3.1.1

Kecamatan Subdistrict	Rasio Jenis Kelamin Population Sex Ratio	
	2020 ¹	2021 ²
(1)	(11)	(12)
Pasimarannu	97,14	97,93
Pasilambena	97,56	97,56
Pasimassunggu	95,78	95,99
Takabonerate	98,21	97,94
Pasimassunggu Timur	95,62	95,80
Bontosikuyu	96,29	96,06
Bontoharu	99,95	100,05
Benteng	93,59	93,37
Bontomanai	98,57	98,39
Bontomatene	92,87	93,11
Buki	97,02	97,23
Kepulauan Selayar	96,35	96,37

Catatan/Note: ¹ Hasil Sensus Penduduk (SP) 2020 (September)/The Result of 2020 Population Census (September)

² Hasil Proyeksi Penduduk Interim 2020-2023 (Pertengahan tahun/Juni)/The Result of Interim Population Projection 2020-2023 (mid year/June)

³ Laju Pertumbuhan Penduduk dihitung berdasarkan Penduduk Tahun 2010 (Mei) dibandingkan dengan Penduduk Tahun 2020 (September)/The Growth Rate refers to the change of the Population in 2010 (May) to the Population in 2020 (September)

⁴ Laju Pertumbuhan Penduduk dihitung berdasarkan Penduduk Tahun 2020 (September) dibandingkan dengan Penduduk Tahun 2021 (Juni)/The Growth Rate refers to the change of the Population in 2020 (September) to the Population in 2021 (June)

⁵ Luas Provinsi berdasarkan Peraturan Menteri Dalam Negeri Nomor 72 Tahun 2019 tanggal 25 Oktober 2019/Province Area based on Minister of Home Affairs Regulation Number 72/2019, October 25th, 2019

Sumber/Source: BPS Dan Kementerian Dalam Negeri/BPS-Statistics Indonesia and Ministry of Home Affairs

**Tabel
Table 3.1.2**

Jumlah Penduduk Menurut Kelompok Umur dan Jenis Kelamin di Kabupaten Kepulauan Selayar, 2021
Population by Age Groups and Sex in Kepulauan Selayar Regency, 2021

Kelompok Umur <i>Age Groups</i>	Jenis Kelamin/Sex		
	Laki-Laki <i>Male</i>	Perempuan <i>Female</i>	Jumlah <i>Total</i>
(1)	(2)	(3)	(4)
0–4	4 976	4 688	9 664
5–9	5 178	4 876	10 054
10–14	6 423	6 215	12 638
15–19	6 961	6 580	13 541
20–24	5 780	5 548	11 328
25–29	5 208	5 111	10 319
30–34	5 214	5 489	10 703
35–39	5 049	5 390	10 439
40–44	4 537	4 765	9 302
45–49	4 181	4 337	8 518
50–54	3 424	3 975	7 399
55–59	3 137	3 471	6 608
60–64	2 498	3 094	5 592
65–69	1 944	2 280	4 224
70–74	1 328	1 783	3 111
75+	1 875	2 659	4 534
Kepulauan Selayar	67 713	70 261	137 974

Catatan/Note: Hasil Proyeksi Penduduk Interim 2020-2023 (Pertengahan tahun/Juni)/ *The Result of Interim Population Projection 2020-2023 (mid year/June)*

Sumber/Source: BPS/BPS-Statistics Indonesia

Tabel 3.1.3 Jumlah Penduduk dan Rasio Jenis Kelamin Menurut Kecamatan di Kabupaten Kepulauan Selayar, 2021
Table 3.1.3 Population and Sex Ratio by Subdistrict in Kepulauan Selayar Regency, 2021

Kelompok Umur Age Groups	Jenis Kelamin/Sex			Rasio Jenis Kelamin Sex Ratio
	Laki-Laki Male	Perempuan Female	Jumlah Total	
(1)	(2)	(3)	(4)	
Pasimarannu	5 246	5 357	10 603	97,93
Pasilambena	3 998	4 098	8 096	97,56
Pasimassunggu	4 262	4 440	8 702	95,99
Takabonerate	6 700	6 841	13 541	97,94
Pasimassunggu Timur	3 858	4 027	7 885	95,80
Bontosikuyu	7 510	7 818	15 328	96,06
Bontoharu	7 383	7 379	14 762	100,05
Benteng	12 118	12 978	25 096	93,37
Bontomanai	6 839	6 951	13 790	98,39
Bontomatene	6 460	6 938	13 398	93,11
Buki	3 339	3 434	6 773	97,23
Kepulauan Selayar	67 713	70 261	137 974	96,37

Catatan/Note: -

Sumber/Source:

3.2 KETENAGAKERJAAN EMPLOYMENT

Tabel 3.2.1 Jumlah Penduduk Berumur 15 Tahun Keatas Menurut Jenis Kegiatan Selama Seminggu yang Lalu dan Jenis Kelamin di Kabupaten Kepulauan Selayar, 2021
Population Aged 15 Years and Over by Type of Activity During The Previous Week and Sex in Kepulauan Selayar Regency, 2021

Kegiatan Utama <i>Main Activity</i>	Jenis Kelamin/Sex		
	Laki-Laki <i>Male</i>	Perempuan <i>Female</i>	Jumlah <i>Total</i>
(1)	(2)	(3)	(4)
Angkatan Kerja <i>Economically Active</i>	40 094	31 439	71 533
Bekerja/ <i>Working</i>	38 761	30 761	69 522
Pengangguran Terbuka <i>Unemployment</i>	1 333	678	2 011
Bukan Angkatan Kerja <i>Economically Inactive</i>	8 938	23 094	32 032
Sekolah/ <i>Attending School</i>	2 916	2 989	5 905
Mengurus Rumah Tangga <i>Housekeeping</i>	1 887	17 549	19 436
Lainnya/ <i>Others</i>	4 135	2 556	6 691
Jumlah/Total	49 032	54 533	103 565

Catatan/Note: -

Sumber/Source: BPS, Survei Angkatan Kerja Nasional (Sakernas) Agustus/BPS-Statistics Indonesia, August National Labor Force Survey

Tabel
Table 3.2.2

Penduduk Berumur 15 Tahun ke Atas Menurut Pendidikan Tertinggi yang Ditamatkan dan Jenis Kegiatan Selama Seminggu yang Lalu di Kabupaten Kepulauan Selayar, 2021

Population 15 Years of Age and Over by Educational Attainment and Type of Activity During the Previous Week in Kepulauan Selayar Regency, 2021

Pendidikan Tertinggi yang Ditamatkan ¹ <i>Educational Attainment¹</i>	Angkatan Kerja/Economically Active			Persentase Bekerja terhadap Angkatan Kerja <i>Percentage of Working to Economically Active</i>
	Bekerja <i>Working</i>	Pengangguran ² <i>Unemployment²</i>	Jumlah Angkatan Kerja <i>Total of Economically Active</i>	
(1)	(2)	(3)	(4)	(5)
0	30 920	397	31 317	98,73
1	7 024	210	7 234	97,10
2	15 153	956	16 109	94,07
3	16 425	448	16 873	97,34
Jumlah/Total	69 522	2 011	71 533	97,19

Lanjutan Tabel/*Continued Table* 3.2.2

Pendidikan Tertinggi yang Ditamatkan ¹ <i>Educational Attainment</i> ¹	Bukan Angkatan Kerja <i>Not Economically Active</i>	Jumlah Total	Persentase Angkatan Kerja terhadap Penduduk Usia Kerja <i>Percentage of Economically Active to Working Age Population</i>
(1)	(6)	(7)	(8)
0	16 400	47 717	65,63
1	6 706	13 940	51,89
2	7 233	23 342	69,01
3	1 693	18 566	90,88
Jumlah/Total	32 032	103 565	69,07

- Catatan/Note: ¹ 0. ≤ Sekolah Dasar (SD)/≤ *Primary School*
 1. Sekolah Menengah Pertama/*Junior High School*
 2. Sekolah Menengah Atas/*Senior High School*
 3. Perguruan Tinggi/*Collage*
² 1. Mencari pekerjaan/*Looking for work*
 2. Mempersiapkan usaha/*Establishing a new business/firm*
 3. Merasa tidak mungkin mendapat pekerjaan/*Hopeless of job*
 4. Sudah punya pekerjaan tetapi belum mulai bekerja/*Have a job in future start*

Sumber/Source: BPS, Survei Angkatan Kerja Nasional (Sakernas) Agustus/BPS-Statistics Indonesia, August National Labor Force Survey

Tabel
Table 3.2.3

Penduduk Berumur 15 Tahun Ke Atas yang Bekerja Selama Seminggu yang Lalu Menurut Status Pekerjaan Utama dan Jenis Kelamin di Kabupaten Kepulauan Selayar, 2021
Population 15 Years of Age and Over who Worked During The Previous Week by Main Employment Status and Sex in Kepulauan Selayar Regency, 2021

Status Pekerjaan Utama <i>Main Employment Status</i>	Laki-Laki <i>Male</i>	Perempuan <i>Female</i>	Jumlah <i>Total</i>
(1)	(2)	(3)	(4)
Berusaha sendiri <i>Own account worker</i>	13 470	8 742	22 212
Berusaha dibantu buruh tidak tetap/buruh tidak dibayar <i>Employer assisted by temporary worker/unpaid worker</i>	5 010	2 949	7 959
Berusaha dibantu buruh tetap/buruh dibayar <i>Employer assisted by permanent worker/paid worker</i>	2 162	494	2 656
Buruh/Karyawan/Pegawai/ <i>Employee</i>	12 886	13 708	26 594
Pekerja bebas <i>Casual worker</i>	3 350	855	4 205
Pekerja keluarga/tak dibayar <i>Family worker/unpaid worker</i>	1 883	4 013	5 896
Jumlah/Total	38 761	30 761	69 522

Catatan/Note: -

Sumber/Source: BPS, Survei Angkatan Kerja Nasional (Sakernas) Agustus/BPS-Statistics Indonesia, August National Labor Force Survey

Tabel 3.2.4 Penduduk Berumur 15 Tahun Ke Atas yang Bekerja Menurut Jenis Kelamin dan Kegiatan Seminggu yang Lalu di Kabupaten Kepulauan Selayar, 2021
Population aged 15 Years and Over by Gender and Activity During Previous Weekend in Kepulauan Selayar Regency, 2021

Tingkat Pendidikan Education Level	Bekerja Working	Pengangguran Unemployee	Sekolah School	Mengurus Rumah Tangga Housekeeping	Lainnya Others
(1)	(2)	(3)	(4)	(5)	(6)
Tidak/Belum Tamat SD / Tamat SD <i>No Schooling / Not yet Completed Primary School / Completed Primary School</i>	30 920	397	838	11 111	4 451
Sekolah Menengah Pertama <i>Junior High School</i>	7 024	210	3 131	3 173	402
Sekolah Menengah Atas <i>Senior High School</i>	15 153	956	1 869	3 722	1 642
Akademi / Universitas <i>Academy / University</i>	16 425	448	67	1 430	196
Jumlah/Total	69 522	2 011	5 905	19 436	6 691

Catatan/Note: -

Sumber/Source: BPS, Survei Angkatan Kerja Nasional (Sakernas) Agustus/BPS-Statistics Indonesia, August National Labor Force Survey

Tabel
Table 3.2.5

Penduduk Berumur 15 Tahun Ke Atas yang Bekerja Selama Seminggu yang Lalu Menurut Lapangan Pekerjaan Utama dan Jenis Kelamin di Kabupaten Kepulauan Selayar, 2021
Population 15 Years of Age and Over who Worked During The Previous Week by Main Industry and Sex in Kepulauan Selayar Regency, 2021

Status Pekerjaan Utama <i>Main Industry</i>	Laki-Laki <i>Male</i>	Perempuan <i>Female</i>	Jumlah <i>Total</i>
(1)	(2)	(3)	(4)
Pertanian <i>Agriculture</i>	15 567	6 170	21 737
Manufaktur <i>Industry</i>	8 634	4 188	12 822
Jasa <i>Services</i>	14 560	20 403	34 963
Jumlah/Total	38 761	30 761	69 522

Catatan/Note: -

Sumber/Source: BPS, Survei Angkatan Kerja Nasional (Sakernas) Agustus/BPS-Statistics Indonesia, August National Labor Force Survey

Tabel 3.2.6 Jumlah Pencari Kerja Terdaftar Menurut Tingkat Pendidikan Tertinggi yang Ditamatkan dan Jenis Kelamin di Kabupaten Kepulauan Selayar, 2021
Number of Registered Job Applicants by Educational Attainment and Sex in Kepulauan Selayar Regency, 2021

Pendidikan Tertinggi yang Ditamatkan <i>Educational Attainment</i>	Jenis Kelamin/Sex		
	Laki-Laki <i>Male</i>	Perempuan <i>Female</i>	Jumlah <i>Total</i>
(1)	(2)	(3)	(4)
Tidak/Belum Pernah Sekolah <i>No Schooling</i>	-	-	-
Tidak/Belum Tamat SD <i>No Yet Completed Primary School</i>	-	-	-
Sekolah Dasar <i>Primary School</i>	26	20	46
Sekolah Menengah Pertama <i>Junior High School</i>	17	9	26
Sekolah Menengah Atas <i>Senior High School</i>	117	100	217
Diploma I/II/III/Akademi <i>Diploma I/II/III/Academy</i>	8	12	20
Universitas <i>University</i>	90	27	57
Jumlah/Total	198	168	366

Catatan/Note: -

Sumber/Source: Dinas Penanaman Modal, Pelayanan Terpadu Satu Pintu, dan Tenaga Kerja Kabupaten Kepulauan Selayar/*Investment, Integrated Service, and Workers Service of Kepulauan Selayar Regency*

Sosial dan Kesejahteraan Rakyat *Social and Welfare*

Angka Partisipasi Murni, 2021 *Net Enrollment Rate, 2021*



Profil Kemiskinan Kepulauan Selayar, 2021

Poverty Profile of Kepulauan Selayar, 2021

Garis Kemiskinan
Poverty Line **Rp.406 732**
Perkapita per bulan/
capita per month

Persentase Penduduk Miskin, 2021
Percentage of Poor People **12,45%**

PENJELASAN TEKNIS**TECHNICAL NOTES**

1. Jenjang Pendidikan Formal terdiri atas pendidikan dasar, pendidikan menengah, dan pendidikan tinggi. Jenis pendidikan yang diajarkan mencakup pendidikan umum, kejuruan, akademik, profesi, vokasi, keagamaan, dan khusus.

a. Pendidikan Dasar berbentuk Sekolah Dasar (SD) dan Madrasah Ibtidaiyah (MI) atau bentuk lain yang sederajat serta sekolah menengah pertama (SMP) dan Madrasah Tsanawiyah (MTS), atau bentuk lain yang sederajat.

b. Pendidikan menengah berbentuk sekolah menengah atas (SMA), Madrasah Aliyah (MA), Sekolah menengah kejuruan (SMK), dan bentuk lain yang sederajat.

c. Pendidikan tinggi merupakan jenjang pendidikan setelah pendidikan menengah yang mencakup program pendidikan diploma, sarjana, magister, spesialis, dan dokter yang diselenggarakan oleh perguruan tinggi. Perguruan tinggi dapat berbentuk akademi, politeknik, sekolah tinggi, institut, atau universitas.

2. Rumah sakit adalah tempat pemeriksaan dan perawatan kesehatan, biasanya berada di bawah pengawasan dokter/tenaga medis, yang melayani

1. The Formal Education Level consists of primary education, secondary education, and high education. The kind of education that taught consists of general education, vocational, academic, professional, religious, and specific education.

a. The Primary Education consists of Elementary School or other equivalent forms and Junior High School and MTs, or other equivalent forms.

b. The Secondary Education consists of the senior high school, MA, Vocational School, and Vocational Madrasah Aliyah, or other equivalent forms.

c. The High Education consists of the education level after the secondary education that consists of diplomas, bachelor, master, specialist, and doctoral degrees that are held by the college. The colleges can be academy, polytechnic, high school, institute, or university.

2. Hospital is a place for health check, usually controlled/supervised by doctors/medical personnel to serve the ill patients to get outpatient or inpatient treatment services.

penderita yang sakit untuk berobat rawat jalan atau rawat inap.

3. **Rumah Sakit Bersalin** adalah rumah sakit khusus untuk persalinan, dilengkapi pelayanan spesialis pemeriksaan kehamilan, persalinan, rawat inap dan rawat jalan ibu dan anak yang berada di bawah pengawasan dokter spesialis kandungan.
 4. **Rumah Bersalin** adalah sarana pelayanan kesehatan dengan izin sebagai rumah bersalin, dilengkapi pelayanan pemeriksaan kehamilan, persalinan serta pemeriksaan ibu dan anak yang berada di bawah pengawasan bidan senior.
 5. **Poliklinik** adalah sarana pelayanan sarana yang dipakai untuk pelayanan berobat jalan, biasanya berada di bawah pengawasan dokter/ tenaga medis.
 6. **Puskesmas (Pusat Kesehatan Masyarakat)** adalah unit pelaksanaan teknis dinas kesehatan kabupaten/ kota yang mempunyai fungsi utama sebagai penyelenggara pelayanan kesehatan tingkat pertama. Wilayah kerja puskesmas maksimal adalah satu kecamatan dan untuk dapat menjangkau wilayah kerjanya,
3. **Maternity Hospital** is a specialized hospital for childbirth, has specialist inspection service to pregnancy, childbirth, hospitalization and outpatient for mothers and children that is under the supervision of an obstetrician.
 4. **Maternity House** is health care facility with a license as a maternity house, equipped with prenatal care, childbirth and examination of mothers and children which is under the supervision of a senior midwife.
 5. **Polyclinic** is a health facility in which to get outpatient services, usually under the control of doctor/ medical personnel.
 6. **Public Health Center** is technical implementation unit of regency health department that have the primary function as a first-level health care providers. The working area standard of public health center is one district and to reach their working areas, public health center have a service network covering subsidiary of public health center, mobile public

puskesmas mempunyai jaringan pelayanan yang meliputi unit puskesmas pembantu (pustu), unit puskesmas keliling (puskel), dan unit bidan desa/ komunitas (Peraturan Menteri Kesehatan RI No. 75 Tahun 2015 Tentang Pusat Kesehatan Masyarakat).

health center units, and midwife units (Regulation of the Minister of Health of Indonesia Number 75 Year 2014 about Public Health Center)

7. Apotek adalah suatu tempat tertentu yang digunakan untuk melakukan pekerjaan kefarmasian, dan penyaluran/ penjualan obat atau bahan farmasi dan perbekalan kesehatan lainnya kepada masyarakat yang dikelola oleh tenaga apoteker (Peraturan Menteri Kesehatan RI No. 1332 Tahun 2002 Tentang Perubahan Atas Peraturan Menteri Kesehatan RI No 922/MENKES/PER/X/1993 Tentang dan Tata Cara Pemberian Izin Apotek).

7. Pharmacy is a specific place that is used for pharmaceutical jobs, and distribution/sale of drugs/ pharmaceuticals and other medical supplies to people that are administered by trained pharmacist (Regulation of the Minister of Health of Indonesia Number 922/MENKES/PER/X/1993 about provision and Procedures for Administration of Licensed Pharmacies).

8. Jumlah tindak pidana menggambarkan jumlah kasus tindak pidana yang terjadi pada kurun waktu tertentu.

8. Crime total refers to the number of criminal cases occurring during a given period.

9. Untuk mengukur kemiskinan BPS menggunakan konsep kemampuan memenuhi kebutuhan dasar (basic needs approach). Dengan pendekatan ini, kemiskinan dipandang sebagai ketidakmampuan dari sisi ekonomi untuk memenuhi kebutuhan dasar makanan dan bukan makanan yang diukur dari sisi pengeluaran. Metode yang

9. To measure poverty, BPS-Statistics Indonesia has used the concept of basic needs approach. Therefore, poverty is viewed as economic inability to fulfill food and non-food basic needs which are measured by consumption/ expenditure. The method used is calculating poverty line, which consists of two components that are Food poverty Line (FPL) and Non-Food Poverty

digunakan adalah menghitung Garis Kemiskinan (GK), yang terdiri dari dua komponen yaitu Garis Kemiskinan Makanan (GKM) dan Garis Kemiskinan Non-Makanan (GKNM). Perhitungan Garis Kemiskinan dilakukan secara terpisah untuk daerah perkotaan dan perbedaan.

- 10. Penduduk miskin** adalah penduduk yang memiliki rata-rata pengeluaran per kapita per bulan di bawah garis kemiskinan.
- 11. Garis Kemiskinan Makanan (GKM)** merupakan nilai pengeluaran kebutuhan minimum makanan yang disetarakan dengan 2.100 kkalori per kapita per hari. Garis kemiskinan Non - Makanan (GKNM) adalah kebutuhan minimum untuk perumahan, sandang, pendidikan, kesehatan, dan kebutuhan dasar lainnya.

line (NFPL). The poverty line was calculated separately for urban and rural areas.

- 10. A person whose expenditure per capita per month is below the poverty line is considered to be **poor**.*
- 11. The Food Poverty Line** refers to the daily minimum requirement of 2.100 kcal per capita per days. The Non-Food Poverty Line refers to minimum requirement for household necessities for clothing, education, health, and other basic individual needs.*

ULASAN**DESCRIPTION****Pendidikan**

Berdasarkan Survei Sosial Ekonomi Nasional Kor, Maret 2021, Angka Partisipasi Murni (APM) tertinggi berada pada jenjang SD/MI dengan APM mencapai 99,01 sedangkan Angka Partisipasi Kasar (APK) tertinggi berada pada jenjang SD/MI dengan APK 106,82.

Kesehatan

Pada tahun 2021 terdapat 2 Rumah Sakit di Kepulauan Selayar yang terletak di Kecamatan Bontoharu dan Kecamatan Pasimassunggu Timur. Kemudian juga terdapat 15 Puskesmas yang tersebar di seluruh Kabupaten Kepulauan Selayar.

Selain didukung dengan fasilitas tersebut, Kepulauan Selayar memiliki tenaga kesehatan antara lain 55 Dokter, 351 Tenaga Keperawatan, 545 Tenaga Kebidanan, dan 34 Tenaga Kefarmasian. Dokter yang ada di Kepulauan Selayar terdiri dari 8 Dokter Spesialis, 33 Dokter Umum, dan 14 Dokter Gigi.

Namun, selama 5 tahun terakhir jumlah bayi dengan gizi buruk menunjukkan penurunan dengan 7 bayi menderita gizi buruk pada tahun 2021.

Agama

Dari sisi agama, mayoritas penduduk Selayar beragama Islam menurut

Education

From the result of National Socio Economic Survey Kor, March 2021, the highest number of Net Enrollment Rate (NER) was earned in Elementary School level with NER 99.01 while Gross Enrollment Rate (GER) also in Elementary School level with GER 106.82.

Health

In 2021, there's two Hospital established in Kepulauan Selayar located in Subdistrict of Bontoharu and Subdistrict of Pasimassunggu Timur. Then, there are 15 Public Health Centers spread in whole Kepulauan Selayar Regency.

Other than those facilities, Kepulauan Selayar owned Health Personnel which can be detailed as; 55 Doctors, 351 Nursing Personnel, 545 Midwifery Personnel, and 34 Pharmacy Personnel. Also, there are 8 Specialist Doctors, 33 Generalist Doctors and 14 Dentists.

In 5 last years, the number of babies with malnutrition showed significant down with 7 babies suffered malnutrition in 2021.

Religion

Islam is the largest faith in Kepulauan Selayar. According data in 2021, majority of population in Kepulauan

catatan Kementerian Agama Kabupaten Kepulauan Selayar dan juga terdapat penganut Budha di Kepulauan Selayar yang bermukim di Kecamatan Benteng. Dengan mayoritas penduduk Kepulauan Selayar beragama Islam, diikuti juga dengan jumlah tempat peribadatan untuk agama Islam yaitu total 388 Masjid.

Kriminalitas

Dari sisi kriminalitas, selama tahun 2021 terjadi total 185 tindak pidana. Dan tindak pidana terbanyak terjadi di Kecamatan Benteng dengan jumlah 153 tindak pidana.

Selama tahun 2021, Lembaga Pemasyarakatan di Kepulauan Selayar terisi 207 orang dimana 45 orang adalah Narapidana dan 162 orang adalah Tahanan.

Kemiskinan

Hasil dari Survei Sosial Ekonomi Nasional 2021, garis kemiskinan Kepulauan Selayar berada pada angka Rp 406.732,- dengan Jumlah Penduduk Miskin sebanyak 17,04 ribu jiwa.

Menurut data dari Dinas Sosial Kabupaten Kepulauan Selayar, pada tahun 2021 terdapat 10.558 Kepala Keluarga Miskin yang menerima Raskin.

Selayar embraced it as their faith. On the other hand, there are Buddha settled in Subdistrict of Benteng. With the majority of population embraced Islam, it followed with establishment of 388 mosques.

Crime

During 2021, total of 185 criminal cases happened in Kepulauan Selayar reported to police with the largest number of cases occurred in Subdistrict of Benteng with 153 cases reported.

Still in 2021, State Prison of Kepulauan Selayar Regency imprisoned 45 criminals and 162 prisoners.

Poverty

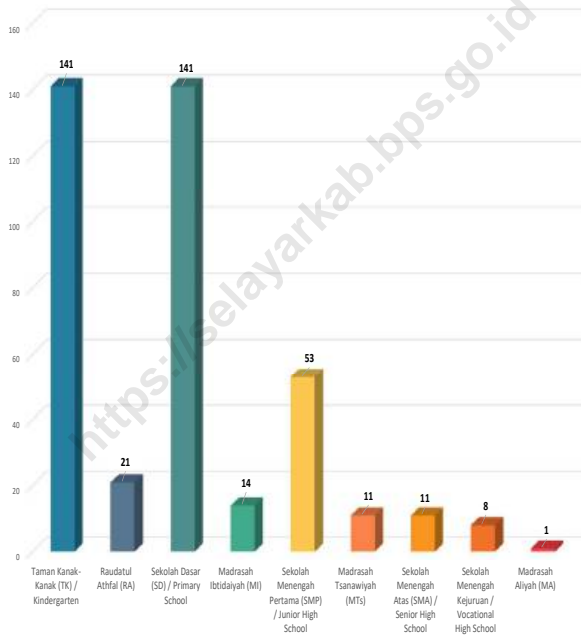
While the result of National Socio Economic Survey showed that the poverty line in 2021 is 406,732 rupiahs and the number of poor people is 17.04 thousand people.

Data from Social Service of Kepulauan Selayar Regency showed that only 10,558 household received Raskin in 2021.

<https://selayarkab.bps.go.id>

Gambar 4.1
Figures

Jumlah Sekolah Menurut Tingkat Pendidikan, 2021
Number of Schools by Education Level, 2021



Sumber/Source:

4.1 PENDIDIKAN EDUCATION

Tabel 4.1.1 **Jumlah Sekolah, Guru, dan Murid Taman Kanak-Kanak (TK) di Bawah Kementerian Pendidikan dan Kebudayaan Menurut Kecamatan di Kabupaten Kepulauan Selayar, 2020/2021 dan 2021/2022**
Number of Schools, Teachers, and Pupils in Kindergarten Under The Ministry of Education and Culture by Subdistrict in Kepulauan Selayar Regency, 2020/2021 and 2021/2022

Kecamatan Subdistrict	Sekolah/Schools					
	Negeri/Public		Swasta/Private		Jumlah/Total	
	2020/2021	2021/2022	2020/2021	2021/2022	2020/2021	2021/2022
(1)	(2)	(3)	(4)	(5)	(6)	(7)
Pasimarannu	1	1	9	9	10	10
Pasilambena	1	1	5	5	6	6
Pasimassunggu	1	1	9	9	10	10
Takabonerate	2	2	8	8	10	10
Pasimassunggu Timur	2	2	8	8	10	10
Bontosikuyu	3	3	15	17	18	20
Bontoharu	2	2	10	10	12	12
Benteng	3	3	9	9	12	12
Bontomanai	4	4	16	16	20	20
Bontomatene	4	4	12	12	16	16
Buki	2	2	13	13	15	15
Kepulauan Selayar	25	25	114	116	139	141

Lanjutan Tabel/*Continued Table 4.1.1*

Kecamatan Subdistrict	Guru ¹ /Teachers ¹					
	Negeri/Public		Swasta/Private		Jumlah/Total	
	2020/2021	2021/2022	2020/2021	2021/2022	2020/2021	2021/2022
(1)	(8)	(9)	(10)	(11)	(12)	(13)
Pasimarannu	5	4	25	29	30	33
Pasilambena	4	4	18	18	22	22
Pasimassunggu	5	6	28	28	33	34
Takabonerate	16	16	24	24	40	40
Pasimassunggu Timur	10	8	25	22	35	30
Bontosikuyu	13	16	49	53	62	69
Bontoharu	15	16	34	33	49	49
Benteng	35	36	61	55	96	91
Bontomanai	25	26	53	51	78	77
Bontomatene	25	23	50	41	75	64
Buki	8	10	32	34	40	44
Kepulauan Selayar	161	165	399	388	560	553

Lanjutan Tabel/*Continued Table 4.1.1*

Kecamatan Subdistrict	Murid/Students					
	Negeri/Public		Swasta/Private		Jumlah/Total	
	2020/2021	2021/2022	2020/2021	2021/2022	2020/2021	2021/2022
(1)	(14)	(15)	(16)	(17)	(18)	(19)
Pasimarannu	31	27	321	253	352	280
Pasilambena	54	46	198	127	252	173
Pasimassunggu	59	72	271	199	330	271
Takabonorate	123	89	471	412	594	501
Pasimassunggu Timur	59	48	246	206	305	254
Bontosikuyu	150	95	376	287	526	382
Bontoharu	132	140	269	192	401	332
Benteng	326	32	494	454	820	777
Bontomanai	179	156	330	218	509	374
Bontomatene	161	99	288	182	449	281
Buki	67	43	271	172	338	215
Kepulauan Selayar	1 341	1 138	3 535	2 702	4 876	3 840

Catatan/Note: ¹ Jumlah guru termasuk kepala sekolah dan guru/*The total of teachers including headmaster and teacher*

Sumber/Source: Kementerian Pendidikan dan Kebudayaan, Data Semester Ganjil/*Ministry of Educations and Culture, Odd semester report data*

Tabel
Table 4.1.2**Jumlah Sekolah, Guru, dan Murid Raudatul Athfal (RA)
di Bawah Kementerian Agama Menurut Kecamatan di
Kabupaten Kepulauan Selayar, 2020/2021 dan 2021/2022**
**Number of Schools, Teachers, and Pupils in Raudatul Athfal
(RA) Under The Ministry of Religious Affairs by Subdistrict in
Kepulauan Selayar Regency, 2020/2021 and 2021/2022**

Kecamatan Subdistrict	Sekolah/Schools		Guru ¹ /Teachers ¹		Murid/Pupils	
	2020/2021	2021/2022	2020/2021	2021/2022	2020/2021	2021/2022
(1)	(2)	(3)	(4)	(5)	(6)	(7)
Pasimarannu	-	-	-	-	-	-
Pasilambena	-	-	-	-	-	-
Pasimassunggu	-	-	-	-	-	-
Takabonerate	-	-	-	-	-	-
Pasimassunggu Timur	-	-	-	-	-	-
Bontosikuyu	6	6	19	19	171	175
Bontoharu	5	5	14	16	101	99
Benteng	3	3	14	14	117	120
Bontomanai	1	1	2	2	8	11
Bontomatene	4	4	13	14	136	101
Buki	2	2	9	10	40	45
Kepulauan Selayar	21	21	71	75	573	551

Catatan/Note: ¹ Jumlah guru termasuk kepala sekolah dan guru/The total of teachers including headmaster and teacher
 Sumber/Source: Kementerian Agama, EMIS, Data Semester Ganjil/Ministry of Religious Affairs, EMIS, Odd Semester Data

Tabel
Table 4.1.3

Jumlah Sekolah, Guru, dan Murid Sekolah Dasar (SD) di Bawah Kementerian Pendidikan dan Kebudayaan Menurut Kecamatan di Kabupaten Kepulauan Selayar, 2020/2021 dan 2021/2022
Number of Schools, Teachers, and Pupils in Primary Schools Under The Ministry of Education and Culture by Subdistrict in Kepulauan Selayar Regency, 2020/2021 dan 2021/2022

Kecamatan Subdistrict	Sekolah/Schools					
	Negeri/Public		Swasta/Private		Jumlah/Total	
	2020/2021	2021/2022	2020/2021	2021/2022	2020/2021	2021/2022
(1)	(2)	(3)	(4)	(5)	(6)	(7)
Pasimarannu	10	10	-	-	10	10
Pasilambena	10	10	-	-	10	10
Pasimassunggu	10	10	-	-	10	10
Takabonerate	13	13	-	-	13	13
Pasimassunggu Timur	9	9	-	-	9	9
Bontosikuyu	20	20	-	-	20	20
Bontoharu	13	13	-	-	13	13
Benteng	8	8	2	2	10	10
Bontomanai	19	19	-	-	19	19
Bontomatene	17	17	-	-	17	17
Buki	10	10	-	-	10	10
Kepulauan Selayar	139	139	2	2	141	141

Lanjutan Tabel/Continued Table 4.1.3

Kecamatan Subdistrict	Guru ¹ /Teachers ¹					
	Negeri/Public		Swasta/Private		Jumlah/Total	
	2020/2021	2021/2022	2020/2021	2021/2022	2020/2021	2021/2022
(1)	(8)	(9)	(10)	(11)	(12)	(13)
Pasimarannu	87	97	-	-	87	97
Pasilambena	89	103	-	-	89	103
Pasimassunggu	121	112	-	-	121	112
Takabonerate	120	119	-	-	120	119
Pasimassunggu Timur	104	100	-	-	104	100
Bontosikuyu	230	222	-	-	230	222
Bontoharu	178	194	-	-	178	194
Benteng	227	208	24	19	251	227
Bontomanai	213	216	-	-	213	216
Bontomatene	246	244	-	-	246	244
Buki	122	125	-	-	122	125
Kepulauan Selayar	1 737	1 740	24	19	1 761	1 759

Lanjutan Tabel/*Continued Table 4.1.3*

Kecamatan Subdistrict	Murid/Students					
	Negeri/Public		Swasta/Private		Jumlah/Total	
	2020/2021	2021/2022	2020/2021	2021/2022	2020/2021	2021/2022
(1)	(14)	(15)	(16)	(17)	(18)	(19)
Pasimarannu	1 260	1 189	-	-	1 260	1 189
Pasilambena	1 023	999	-	-	1 023	999
Pasimassunggu	1 108	1 068	-	-	1 108	1 068
Takabonerate	1 890	1 775	-	-	1 890	1 775
Pasimassunggu Timur	841	769	-	-	841	769
Bontosikuyu	1 576	1 496	-	-	1 576	1 496
Bontoharu	1 289	1 208	-	-	1 289	1 208
Benteng	2 168	2 104	302	354	2 470	2 458
Bontomanai	1 227	1 249	-	-	1 227	1 249
Bontomatene	1 162	1 147	-	-	1 162	1 147
Buki	516	495	-	-	516	495
Kepulauan Selayar	14 060	13 499	302	354	14 362	13 853

Catatan/Note: ¹ Jumlah guru termasuk kepala sekolah dan guru/*The total of teachers including headmaster and teacher*
 Sumber/Source: Kementerian Pendidikan dan Kebudayaan, Sistem Data Pokok Pendidikan, data semester ganjil/*Ministry of Educations and Culture, Basic Education Data System, odd semester report data*

Tabel
Table 4.1.4

Jumlah Sekolah, Guru, dan Murid Madrasah Ibtidaiyah (MI) di Bawah Kementerian Agama Menurut Kecamatan Menurut Kecamatan di Kabupaten Kepulauan Selayar, 2020/2021 dan 2021/2022
Number of Schools, Teachers, and Pupils in Madrasah Ibtidaiyah (MI) Under The Ministry of Religious Affairs by Subdistrict in Kepulauan Selayar Regency, 2020/2021 dan 2021/2022

Kecamatan Subdistrict	Sekolah/Schools					
	Negeri/Public		Swasta/Private		Jumlah/Total	
	2020/2021	2021/2022	2020/2021	2021/2022	2020/2021	2021/2022
(1)	(2)	(3)	(4)	(5)	(6)	(7)
Pasimarannu	-	-	-	-	-	-
Pasilambena	-	-	-	-	-	-
Pasimassunggu	-	-	-	-	-	-
Takabonerate	-	-	-	-	-	-
Pasimassunggu Timur	-	-	-	-	-	-
Bontosikuyu	1	1	1	1	2	2
Bontoharu	1	1	2	2	3	3
Benteng	1	1	1	1	2	2
Bontomanai	-	-	3	3	3	3
Bontomatene	-	-	-	-	-	-
Buki	2	2	2	2	4	4
Kepulauan Selayar	5	5	9	9	14	14

Lanjutan Tabel/Continued Table 4.1.4

Kecamatan Subdistrict	Guru ¹ /Teachers ¹					
	Negeri/Public		Swasta/Private		Jumlah/Total	
	2020/2021	2021/2022	2020/2021	2021/2022	2020/2021	2021/2022
(1)	(8)	(9)	(10)	(11)	(12)	(13)
Pasimarannu	-	-	-	-	-	-
Pasilambena	-	-	-	-	-	-
Pasimassunggu	-	-	-	-	-	-
Takabonerate	-	-	-	-	-	-
Pasimassunggu Timur	-	-	-	-	-	-
Bontosikuyu	21	22	10	10	31	32
Bontoharu	20	25	15	13	35	38
Benteng	25	23	16	20	41	43
Bontomanai	-	-	19	21	19	21
Bontomatene	-	-	-	-	-	-
Buki	38	41	16	19	54	60
Kepulauan Selayar	104	111	76	83	180	194

Lanjutan Tabel/*Continued Table 4.1.4*

Kecamatan Subdistrict	Murid/Students					
	Negeri/Public		Swasta/Private		Jumlah/Total	
	2020/2021	2021/2022	2020/2021	2021/2022	2020/2021	2021/2022
(1)	(14)	(15)	(16)	(17)	(18)	(19)
Pasimarannu	-	-	-	-	-	-
Pasilambena	-	-	-	-	-	-
Pasimassunggu	-	-	-	-	-	-
Takabonerate	-	-	-	-	-	-
Pasimassunggu Timur	-	-	-	-	-	-
Bontosikuyu	66	58	15	18	81	76
Bontoharu	48	44	54	41	102	85
Benteng	260	272	139	154	399	426
Bontomanai	-	-	50	45	50	45
Bontomatene	-	-	-	-	-	-
Buki	100	97	56	57	156	154
Kepulauan Selayar	474	471	314	315	788	786

Catatan/Note: ¹ Jumlah guru termasuk kepala sekolah dan guru/*The total of teachers including headmaster and teacher*
 Sumber/Source: Kementerian Agama, EMIS, Data Semester Ganjil/*Ministry of Religious Affairs, EMIS, Odd Semester Data*

Tabel
Table 4.1.5

Jumlah Sekolah, Guru, dan Murid Sekolah Menengah Pertama (SMP) di Bawah Kementerian Pendidikan dan Kebudayaan Menurut Kecamatan di Kabupaten Kepulauan Selayar, 2020/2021 dan 2021/2022
Number of Schools, Teachers, and Pupils in Junior High Schools Under The Ministry of Education and Culture by Subdistrict in Kepulauan Selayar Regency, 2020/2021 dan 2021/2022

Kecamatan Subdistrict	Sekolah/Schools					
	Negeri/Public		Swasta/Private		Jumlah/Total	
	2020/2021	2021/2022	2020/2021	2021/2022	2020/2021	2021/2022
(1)	(2)	(3)	(4)	(5)	(6)	(7)
Pasimarannu	3	3	-	-	3	3
Pasilambena	5	5	-	-	5	5
Pasimassunggu	4	4	1	1	5	5
Takabonerate	7	7	-	-	7	7
Pasimassunggu Timur	3	3	-	1	3	4
Bontosikuyu	7	7	-	-	7	7
Bontoharu	3	3	1	1	4	4
Benteng	3	3	1	1	4	4
Bontomanai	5	5	-	-	5	5
Bontomatene	6	6	-	-	6	6
Buki	3	3	-	-	3	3
Kepulauan Selayar	49	49	3	4	52	53

Lanjutan Tabel/*Continued Table 4.1.5*

Kecamatan Subdistrict	Guru ¹ /Teachers ¹					
	Negeri/Public		Swasta/Private		Jumlah/Total	
	2020/2021	2021/2022	2020/2021	2021/2022	2020/2021	2021/2022
(1)	(8)	(9)	(10)	(11)	(12)	(13)
Pasimarannu	53	54	-	-	53	54
Pasilambena	65	64	-	-	65	64
Pasimassunggu	48	48	9	9	57	57
Takabonerate	85	91	-	-	85	91
Pasimassunggu Timur	41	48	-	5	41	50
Bontosikuyu	103	103	-	-	103	103
Bontoharu	64	63	19	18	83	81
Benteng	126	124	21	18	147	142
Bontomanai	79	84	-	-	79	84
Bontomatene	116	118	-	-	116	118
Buki	37	44	-	-	37	44
Kepulauan Selayar	817	841	49	47	866	888

Lanjutan Tabel/Continued Table 4.1.5

Kecamatan Subdistrict	Murid/Students					
	Negeri/Public		Swasta/Private		Jumlah/Total	
	2020/2021	2021/2022	2020/2021	2021/2022	2020/2021	2021/2022
(1)	(14)	(15)	(16)	(17)	(18)	(19)
Pasimarannu	523	506	-	-	523	506
Pasilambena	509	494	-	-	509	494
Pasimassunggu	508	436	85	81	593	517
Takabonerate	658	669	-	-	658	669
Pasimassunggu Timur	333	307	-	50	333	357
Bontosikuyu	709	650	-	-	709	650
Bontoharu	510	466	162	184	672	650
Benteng	1 365	1 304	104	59	1 469	1 363
Bontomanai	443	428	-	-	443	428
Bontomatene	676	587	-	-	676	587
Buki	132	124	-	-	132	124
Kepulauan Selayar	6 366	5 971	351	374	6 717	6 345

Catatan/Note: ¹ Jumlah guru termasuk kepala sekolah dan guru/The total of teachers including headmaster and teacher
 Sumber/Source: Kementerian Pendidikan dan Kebudayaan, Sistem Data Pokok Pendidikan, data semester ganjil/Ministry of Educations and Culture, Basic Education Data System, odd semester report data

Tabel
Table 4.1.6

Jumlah Sekolah, Guru, dan Murid Madrasah Tsanawiyah (MTs) di Bawah Kementerian Agama Menurut Kecamatan di Kabupaten Kepulauan Selayar, 2020/2021 dan 2021/2022

Number of Schools, Teachers, and Pupils in Madrasah Tsanawiyah (MTs) Under The Ministry of Religious Affairs by Subdistrict in Kepulauan Selayar Regency, 2019/2020 dan 2020/2021

Kecamatan Subdistrict	Sekolah/Schools					
	Negeri/Public		Swasta/Private		Jumlah/Total	
	2020/2021	2021/2022	2020/2021	2021/2022	2020/2021	2021/2022
(1)	(2)	(3)	(4)	(5)	(6)	(7)
Pasimarannu	-	-	-	-	-	-
Pasilambena	-	-	-	-	-	-
Pasimassunggu	-	-	-	-	-	-
Takabonerate	-	-	-	-	-	-
Pasimassunggu Timur	-	-	1	1	1	1
Bontosikuyu	-	-	1	1	1	1
Bontoharu	1	1	1	1	2	2
Benteng	-	-	2	2	2	2
Bontomanai	-	-	3	3	3	3
Bontomatene	-	-	-	-	-	-
Buki	2	2	-	-	2	2
Kepulauan Selayar	3	3	8	8	11	11

Lanjutan Tabel/*Continued Table 4.1.6*

Kecamatan Subdistrict	Guru ¹ /Teachers ¹					
	Negeri/Public		Swasta/Private		Jumlah/Total	
	2020/2021	2021/2022	2020/2021	2021/2022	2020/2021	2021/2022
(1)	(8)	(9)	(10)	(11)	(12)	(13)
Pasimarannu	-	-	-	-	-	-
Pasilambena	-	-	-	-	-	-
Pasimassunggu	-	-	-	-	-	-
Takabonerate	-	-	-	-	-	-
Pasimassunggu Timur	-	-	13	16	13	16
Bontosikuyu	-	-	4	8	4	8
Bontoharu	10	22	10	30	20	52
Benteng	-	-	28	23	28	23
Bontomanai	-	-	26	32	26	32
Bontomatene	-	-	-	-	-	-
Buki	28	45	-	-	28	45
Kepulauan Selayar	38	67	81	109	119	176

Lanjutan Tabel/*Continued Table* 4.1.6

Kecamatan Subdistrict	Murid/Students					
	Negeri/Public		Swasta/Private		Jumlah/Total	
	2020/2021	2021/2022	2020/2021	2021/2022	2020/2021	2021/2022
(1)	(14)	(15)	(16)	(17)	(18)	(19)
Pasimarannu	-	-	-	-	-	-
Pasilambena	-	-	-	-	-	-
Pasimassunggu	-	-	-	-	-	-
Takabonerate	-	-	-	-	-	-
Pasimassunggu Timur	-	-	42	35	42	35
Bontosikuyu	-	-	49	45	49	45
Bontoharu	36	36	92	83	128	119
Benteng	-	-	195	182	195	182
Bontomanai	-	-	128	139	128	139
Bontomatene	-	-	-	-	-	-
Buki	135	134	-	-	135	134
Kepulauan Selayar	171	170	506	484	677	654

Catatan/Note: ¹ Jumlah guru termasuk kepala sekolah dan guru/*The total of teachers including headmaster and teacher*

Sumber/Source: Kementerian Agama, EMIS, Data Semester Ganjil/*Ministry of Religious Affairs, EMIS, Odd Semester Data*

Tabel
Table 4.1.7

Jumlah Sekolah, Guru, dan Murid Sekolah Menengah Atas (SMA) di Bawah Kementerian Pendidikan dan Kebudayaan Menurut Kecamatan di Kabupaten Kepulauan Selayar, 2020/2021 dan 2021/2022
Number of Schools, Teachers, and Pupils in Senior High Schools Under The Ministry of Education and Culture by Subdistrict in Kepulauan Selayar Regency, 2020/2021 dan 2021/2022

Kecamatan Subdistrict	Sekolah/Schools					
	Negeri/Public		Swasta/Private		Jumlah/Total	
	2020/2021	2021/2022	2020/2021	2021/2022	2020/2021	2021/2022
(1)	(2)	(3)	(4)	(5)	(6)	(7)
Pasimarannu	1	1	-	-	1	1
Pasilambena	-	-	-	-	-	-
Pasimassunggu	-	-	-	-	-	-
Takabonerate	1	1	-	-	1	1
Pasimassunggu Timur	1	1	-	-	1	1
Bontosikuyu	1	1	-	-	1	1
Bontoharu	1	1	1	1	2	2
Benteng	1	1	1	1	2	2
Bontomanai	1	1	-	-	1	1
Bontomatene	1	1	-	-	1	1
Buki	1	1	-	-	1	1
Kepulauan Selayar	9	9	2	2	11	11

Lanjutan Tabel/*Continued Table* 4.1.7

Kecamatan <i>Subdistrict</i>	Guru ¹ / <i>Teachers</i> ¹					
	Negeri/ <i>Public</i>		Swasta/ <i>Private</i>		Jumlah/ <i>Total</i>	
	2020/2021	2021/2022	2020/2021	2021/2022	2020/2021	2021/2022
(1)	(8)	(9)	(10)	(11)	(12)	(13)
Pasimarannu	20	29	-	-	20	29
Pasilambena	-	-	-	-	-	-
Pasimassunggu	-	-	-	-	-	-
Takabonerate	29	29	-	-	29	29
Pasimassunggu Timur	31	29	-	-	31	29
Bontosikuyu	24	24	-	-	24	24
Bontoharu	25	23	11	12	36	35
Benteng	65	62	20	16	85	78
Bontomanai	16	20	-	-	16	20
Bontomatene	48	46	-	-	48	46
Buki	20	23	-	-	20	23
Kepulauan Selayar	278	285	31	28	309	313

Lanjutan Tabel/Continued Table 4.1.7

Kecamatan Subdistrict	Murid/Students					
	Negeri/Public		Swasta/Private		Jumlah/Total	
	2020/2021	2021/2022	2020/2021	2021/2022	2020/2021	2021/2022
(1)	(14)	(15)	(16)	(17)	(18)	(19)
Pasimarannu	425	434	-	-	425	434
Pasilambena	-	-	-	-	-	-
Pasimassunggu	-	-	-	-	-	-
Takabonerate	216	222	-	-	216	222
Pasimassunggu Timur	464	441	-	-	464	441
Bontosikuyu	347	358	-	-	347	358
Bontoharu	258	266	89	98	347	364
Benteng	989	1 054	157	107	1 146	1 161
Bontomanai	127	115	-	-	127	115
Bontomatene	558	559	-	-	558	559
Buki	236	211	-	-	236	211
Kepulauan Selayar	3 620	3 660	246	205	3 866	3 865

Catatan/Note: ¹ Jumlah guru termasuk kepala sekolah dan guru/The total of teachers including headmaster and teacher
 Sumber/Source: Kementerian Pendidikan dan Kebudayaan, Sistem Data Pokok Pendidikan, data semester ganjil/Ministry of Educations and Culture, Basic Education Data System, odd semester report data

Tabel
Table 4.1.8

Jumlah Sekolah, Guru, dan Murid Sekolah Menengah Kejuruan (SMK) di Bawah Kementerian Pendidikan dan Kebudayaan Menurut Kecamatan di Kabupaten Kepulauan Selayar, 2020/2021 dan 2021/2022
Number of Schools, Teachers, and Pupils in Vocational High Schools Under The Ministry of Education and Culture by Subdistrict in Kepulauan Selayar Regency, 2020/2021 dan 2021/2022

Kecamatan Subdistrict	Sekolah/Schools					
	Negeri/Public		Swasta/Private		Jumlah/Total	
	2020/2021	2021/2022	2020/2021	2021/2022	2020/2021	2021/2022
(1)	(2)	(3)	(4)	(5)	(6)	(7)
Pasimarannu	-	-	-	-
Pasilambena	1	1	1	1
Pasimassunggu	1	1	1	1
Takabonerate	-	-	-	-
Pasimassunggu Timur	-	-	-	-
Bontosikuyu	1	1	1	1
Bontoharu	-	-	-	-
Benteng	3	3	3	3
Bontomanai	1	1	1	1
Bontomatene	1	1	1	1
Buki	-	-	-	-
Kepulauan Selayar	8	8	8	8

Lanjutan Tabel/*Continued Table* 4.1.8

Kecamatan Subdistrict	Guru ¹ /Teachers ¹					
	Negeri/Public		Swasta/Private		Jumlah/Total	
	2020/2021	2021/2022	2020/2021	2021/2022	2020/2021	2021/2022
(1)	(8)	(9)	(10)	(11)	(12)	(13)
Pasimarannu	-	-	-	-
Pasilambena	13	11	13	11
Pasimassunggu	25	35	25	35
Takabonerate	-	-	-	-
Pasimassunggu Timur	-	-	-	-
Bontosikuyu	16	22	16	22
Bontoharu	-	-	-	-
Benteng	147	151	147	151
Bontomanai	22	22	22	22
Bontomatene	13	16	13	16
Buki	-	-	-	-
Kepulauan Selayar	236	257	236	257

Lanjutan Tabel/*Continued Table* 4.1.8

Kecamatan Subdistrict	Murid/Students					
	Negeri/Public		Swasta/Private		Jumlah/Total	
	2020/2021	2021/2022	2020/2021	2021/2022	2020/2021	2021/2022
(1)	(14)	(15)	(16)	(17)	(18)	(19)
Pasimarannu	-	-	-	-
Pasilambena	69	74	69	74
Pasimassunggu	287	290	287	290
Takabonerate	-	-	-	-
Pasimassunggu Timur	-	-	-	-
Bontosikuyu	107	66	107	66
Bontoharu	-	-	-	-
Benteng	1 453	1 442	1 453	1 442
Bontomanai	164	176	164	176
Bontomatene	79	76	79	76
Buki	-	-	-	-
Kepulauan Selayar	2 159	2 124	2 159	2 124

Catatan/Note: ¹ Jumlah guru termasuk kepala sekolah dan guru/*The total of teachers including headmaster and teacher*

Sumber/Source: Kementerian Pendidikan dan Kebudayaan, Data Semester Ganji/*Ministry of Educations and Culture, Odd Semester Data*

Tabel
Table 4.1.9

**Jumlah Sekolah, Guru, dan Murid Madrasah Aliyah (MA)
di Bawah Kementerian Agama Menurut Kecamatan di
Kabupaten Kepulauan Selayar, 2020/2021 dan 2021/2022**
**Number of Schools, Teachers, and Pupils in Madrasah Aliyah
(MA) Under the Ministry of Religious Affairs by Subdistrict in
Kepulauan Selayar Regency, 2020/2021 dan 2021/2022**

Kecamatan Subdistrict	Sekolah/Schools					
	Negeri/Public		Swasta/Private		Jumlah/Total	
	2020/2021	2021/2022	2020/2021	2021/2022	2020/2021	2021/2022
(1)	(2)	(3)	(4)	(5)	(6)	(7)
Pasimarannu	-	-	-	-	-	-
Pasilambena	-	-	-	-	-	-
Pasimassunggu	-	-	-	-	-	-
Takabonerate	-	-	-	-	-	-
Pasimassunggu Timur	-	-	-	-	-	-
Bontosikuyu	-	-	-	-	-	-
Bontoharu	-	-	-	-	-	-
Benteng	1	1	-	-	1	1
Bontomanai	-	-	-	-	-	-
Bontomatene	-	-	-	-	-	-
Buki	-	-	-	-	-	-
Kepulauan Selayar	1	1	-	-	1	1

Lanjutan Tabel/*Continued Table* 4.1.9

Kecamatan Subdistrict	Guru ¹ /Teachers ¹					
	Negeri/Public		Swasta/Private		Jumlah/Total	
	2020/2021	2021/2022	2020/2021	2021/2022	2020/2021	2021/2022
(1)	(8)	(9)	(10)	(11)	(12)	(13)
Pasimarannu	-	-	-	-	-	-
Pasilambena	-	-	-	-	-	-
Pasimassunggu	-	-	-	-	-	-
Takabonerate	-	-	-	-	-	-
Pasimassunggu Timur	-	-	-	-	-	-
Bontosikuyu	-	-	-	-	-	-
Bontoharu	-	-	-	-	-	-
Benteng	33	48	-	-	33	48
Bontomanai	-	-	-	-	-	-
Bontomatene	-	-	-	-	-	-
Buki	-	-	-	-	-	-
Kepulauan Selayar	33	48	-	-	33	48

Lanjutan Tabel/*Continued Table 4.1.9*

Kecamatan Subdistrict	Murid/Students					
	Negeri/Public		Swasta/Private		Jumlah/Total	
	2020/2021	2021/2022	2020/2021	2021/2022	2020/2021	2021/2022
(1)	(14)	(15)	(16)	(17)	(18)	(19)
Pasimarannu	-	-	-	-	-	-
Pasilambena	-	-	-	-	-	-
Pasimassunggu	-	-	-	-	-	-
Takabonerate	-	-	-	-	-	-
Pasimassunggu Timur	-	-	-	-	-	-
Bontosikuyu	-	-	-	-	-	-
Bontoharu	-	-	-	-	-	-
Benteng	441	463	-	-	441	463
Bontomanai	-	-	-	-	-	-
Bontomatene	-	-	-	-	-	-
Buki	-	-	-	-	-	-
Kepulauan Selayar	441	463	-	-	441	463

Catatan/Note: ¹ Jumlah guru termasuk kepala sekolah dan guru/The total of teachers including headmaster and teacher

Sumber/Source: Kementerian Agama, EMIS, data semester ganjil/Ministry of Religious Affairs, EMIS, odd semester

Tabel
Table 4.1.10

Jumlah Desa¹/Kelurahan yang Memiliki Fasilitas Sekolah Menurut Kecamatan dan Tingkat Pendidikan, 2019–2021
Number of Villages¹ Having Educational Facilities by Subdistrict and Educational Level, 2019–2021

Kecamatan Subdistrict	SD Primary School		
	2019	2020	2021
(1)	(2)	(3)	(4)
Pasimarannu	8	8	6
Pasilambena	6	6	6
Pasimassunggu	7	7	7
Takabonerate	9	9	9
Pasimassunggu Timur	6	6	6
Bontosikuyu	12	12	12
Bontoharu	8	8	8
Benteng	3	3	3
Bontomanai	10	10	10
Bontomatene	11	11	11
Buki	7	7	7
Kepulauan Selayar	87	87	85

Lanjutan Tabel/*Continued Table 4.1.10*

Kecamatan Subdistrict	SMP Junior High School		
	2019	2020	2021
(1)	(5)	(6)	(7)
Pasimarannu	3	3	2
Pasilambena	5	5	4
Pasimassunggu	4	4	4
Takabonerate	7	7	7
Pasimassunggu Timur	3	3	3
Bontosikuyu	8	8	8
Bontoharu	6	6	6
Benteng	3	3	3
Bontomanai	7	7	7
Bontomatene	6	6	6
Buki	5	5	5
Kepulauan Selayar	57	57	55

Lanjutan Tabel/*Continued Table* 4.1.10

Kecamatan Subdistrict	SMA Senior High School		
	2019	2020	2021
(1)	(8)	(9)	(10)
Pasimarannu	1	1	1
Pasilambena	–	–	–
Pasimassunggu	–	–	–
Takabonerate	1	1	1
Pasimassunggu Timur	1	1	1
Bontosikuyu	1	1	1
Bontoharu	2	2	2
Benteng	2	2	2
Bontomanai	1	1	1
Bontomatene	1	1	1
Buki	1	1	1
Kepulauan Selayar	11	11	11

Lanjutan Tabel/Continued Table 4.1.10

Kecamatan Subdistrict	SMK Vocational School		
	2019	2020	2021
(1)	(11)	(12)	(13)
Pasimarannu	–	–	–
Pasilambena	1	1	–
Pasimassunggu	1	1	1
Takabonerate	–	–	–
Pasimassunggu Timur	–	–	–
Bontosikuyu	1	1	1
Bontoharu	–	–	–
Benteng	2	2	2
Bontomanai	1	1	1
Bontomatene	1	1	1
Buki	–	–	–
Kepulauan Selayar	7	7	6

Lanjutan Tabel/*Continued Table* 4.1.10

Kecamatan <i>Subdistrict</i>	Perguruan Tinggi <i>University</i>		
	2019	2020	2021
(1)	(14)	(15)	(16)
Pasimarannu	–	–	–
Pasilambena	–	–	–
Pasimassunggu	–	–	–
Takabonerate	–	–	–
Pasimassunggu Timur	–	–	–
Bontosikuyu	–	–	–
Bontoharu	–	–	–
Benteng	–	–	–
Bontomanai	–	–	–
Bontomatene	–	–	–
Buki	–	–	–
Kepulauan Selayar	–	–	–

Catatan/Note: ¹ Desa pada tabel ini termasuk Unit Permukiman Transmigrasi (UPT) yang masih dibina oleh kementerian terkait dan nagari di Provinsi Sulawesi Selatan/*Villages in this table include Transmigration Settlement Unit which is still fostered by the relevant ministries and the nagari in the Province of Sulawesi Selatan*

Sumber/Source: BPS, Pendataan Potensi Desa (Podes)/ *BPS-Statistics Indonesia, Village Potential Data Collection*

Tabel
Table 4.1.11

Angka Partisipasi Murni (APM) dan Angka Partisipasi Kasar (APK) Menurut Jenjang Pendidikan di Kabupaten Kepulauan Selayar, 2020 dan 2021
Net Participation Rates and Gross Participation Rates by Educational Level in Kepulauan Selayar Regency, 2020 and 2021

Jenjang Pendidikan Educational Level	Angka Partisipasi Murni (APM) Net Participation Rates		Angka Partisipasi Kasar (APK) Gross Participation Rates	
	2020	2021	2020	2021
(1)	(2)	(3)	(4)	(5)
SD/MI Elementary School	99,29	99,01	107,82	106,82
SMP/MTs Junior High School	79,83	80,74	89,50	90,63
SMA/SMK/MA Senior High School	49,87	49,64	78,29	76,37

Catatan/Note: -

Sumber/Source: BPS, Survei Sosial Ekonomi Nasional (Susenas)/BPS-Statistics Indonesia, National Socioeconomic Survey

Tabel
Table 4.1.12

Persentase Penduduk Berumur 15 Tahun ke Atas yang Melek Huruf Menurut Kelompok Umur di Kabupaten Kepulauan Selayar, 2020 dan 2021
Percentage of Literate People Aged 15 Years and Over by Age Group in Kepulauan Selayar Regency, 2020 and 2021

Kelompok Umur Age Group	2020	2021
(1)	(2)	(3)
15–19	100,00	99,17
20–24	99,36	100,00
25–29	100,00	98,97
30–34	95,70	98,19
35–39	96,74	98,31
40–44	98,74	92,68
45–49	97,15	90,69
50+	84,98	81,94
Jumlah/Total	93,95	91,62
15–24	99,67	99,57
15–44	98,47	99,57
15+	93,95	91,62
45+	87,75	83,85

Catatan/Note: -

Sumber/Source: BPS, Survei Sosial Ekonomi Nasional (Susenas)/BPS-Statistics Indonesia, National Socioeconomic Survey

4.2 KESEHATAN HEALTH

Tabel 4.2.1 **Jumlah Desa¹/Kelurahan Yang Memiliki Sarana Kesehatan Menurut Kecamatan di Kabupaten Kepulauan Selayar, 2019–2021**
Number of Villages¹/Kelurahan Having Health Facilities by Subdistrict in Kepulauan Selayar Regency, 2019–2021

Kecamatan Subdistrict	Rumah Sakit Hospital		
	2019	2020	2021
(1)	(2)	(3)	(4)
Pasimarannu	–	–	–
Pasilambena	–	–	–
Pasimassunggu	–	–	–
Takabonerate	–	–	–
Pasimassunggu Timur	–	–	1
Bontosikuyu	–	–	–
Bontoharu	1	1	1
Benteng	–	–	–
Bontomanai	–	–	–
Bontomatene	–	–	–
Buki	–	–	–
Kepulauan Selayar	1	1	2

Lanjutan Tabel/*Continued Table* 4.2.1

Kecamatan <i>Subdistrict</i>	Rumah Sakit Bersalin <i>Maternity Hospital</i>		
	2019	2020	2021
(1)	(5)	(6)	(7)
Pasimarannu	–	–	–
Pasilambena	–	–	–
Pasimassunggu	–	–	–
Takabonerate	–	–	–
Pasimassunggu Timur	–	–	–
Bontosikuyu	–	–	–
Bontoharu	–	–	–
Benteng	–	–	–
Bontomanai	–	–	–
Bontomatene	–	–	–
Buki	–	–	–
Kepulauan Selayar	–	–	–

Lanjutan Tabel/Continued Table 4.2.1

Kecamatan Subdistrict	Poliklinik Polyclinic		
	2019	2020	2021
(1)	(8)	(9)	(10)
Pasimarannu	–	–	–
Pasilambena	–	–	–
Pasimassunggu	–	–	–
Takabonerate	–	–	–
Pasimassunggu Timur	–	–	–
Bontosikuyu	–	–	–
Bontoharu	–	–	–
Benteng	–	–	–
Bontomanai	–	–	–
Bontomatene	–	–	–
Buki	–	–	–
Kepulauan Selayar	–	–	–

Lanjutan Tabel/*Continued Table* 4.2.1

Kecamatan <i>Subdistrict</i>	Puskesmas <i>Public Health Center</i>		
	2019	2020	2021
(1)	(11)	(12)	(13)
Pasimarannu	1	1	1
Pasilambena	1	1	1
Pasimassunggu	1	1	1
Takabonerate	1	1	2
Pasimassunggu Timur	1	1	1
Bontosikuyu	2	2	2
Bontoharu	1	1	1
Benteng	1	1	1
Bontomanai	2	2	2
Bontomatene	2	2	2
Buki	1	1	1
Kepulauan Selayar	14	14	15

Lanjutan Tabel/Continued Table 4.2.1

Kecamatan Subdistrict	Puskesmas Pembantu Subsidiary of Public Health Center		
	2019	2020	2021
(1)	(14)	(15)	(16)
Pasimarannu	7	7	5
Pasilambena	5	5	1
Pasimassunggu	5	5	5
Takabonerate	6	6	6
Pasimassunggu Timur	5	5	5
Bontosikuyu	11	11	11
Bontoharu	7	7	7
Benteng	–	1	1
Bontomanai	7	8	8
Bontomatene	6	8	8
Buki	5	5	5
Kepulauan Selayar	64	68	62

Lanjutan Tabel/Continued Table 4.2.1

Kecamatan Subdistrict	Apotek Pharmacy		
	2019	2020	2021
(1)	(17)	(18)	(19)
Pasimarannu	–	–	–
Pasilambena	–	–	–
Pasimassunggu	–	–	–
Takabonerate	–	–	–
Pasimassunggu Timur	–	–	–
Bontosikuyu	–	–	1
Bontoharu	–	–	–
Benteng	3	2	3
Bontomanai	–	–	–
Bontomatene	–	–	–
Buki	–	–	–
Kepulauan Selayar	3	2	4

Catatan/Note: ¹ Desa pada tabel ini termasuk Unit Permukiman Transmigrasi (UPT) yang masih dibina oleh kementerian terkait dan nagari di Provinsi Sulawesi Selatan/Villages in this table include Transmigration Settlement Unit which is still fostered by the relevant ministries and the nagari in the Province of Sulawesi Selatan

Sumber/Source: BPS, Pendataan Potensi Desa (Podes)/BPS-Statistics Indonesia, Village Potential Data Collecting

Tabel 4.2.2 Jumlah Tenaga Kesehatan Menurut Kecamatan di Kabupaten Kepulauan Selayar, 2021
Table Number of Health Personnel by Subdistrict in Kepulauan Selayar Regency, 2021

Kecamatan Subdistrict	Tenaga Kesehatan/Health Personnel				
	Dokter Doctor	Perawat Nurse	Bidan Midwife	Farmasi Pharmaceutical	Ahli Gizi Nutritionist
(1)	(2)	(3)	(4)	(5)	(6)
Pasimarannu	-	3	8	1	1
Pasilambena	1	7	4	-	1
Pasimassunggu	1	6	14	1	1
Takabonerate	1	7	14	1	2
Pasimassunggu Timur	2	5	8	2	2
Bontosikuyu	2	18	20	1	1
Bontoharu	37	124	58	11	9
Benteng	2	12	13	2	2
Bontomanai	1	24	18	1	2
Bontomatene	3	25	23	3	1
Buki	1	20	11	1	-
Kepulauan Selayar	51	251	191	24	22

Catatan/Note: Data Belum Tersedia

Sumber/Source: Dinas Kesehatan Kabupaten Kepulauan Selayar/Health Department of Kepulauan Selayar Regency

Tabel 4.2.3
Table

Jumlah Rumah Sakit Umum, Rumah Sakit Khusus, Puskesmas, Klinik Pratama, dan Posyandu Menurut Kecamatan di Kabupaten Kepulauan Selayar, 2020-2021
Number of General Hospital, Specialized Hospital, Public Health Center, Primary Clinic, and Integrated Health Post by Subdistrict in Kepulauan Selayar Regency, 2020-2021

Kecamatan Subdistrict	Rumah Sakit Umum General Hospital		Rumah Sakit Khusus Special Doctors		Puskesmas Rawat Inap Public Health Center with Inpatient Care	
	2020	2021	2020	2021	2020	2021
(1)	(2)	(3)	(4)	(5)	(6)	(7)
Pasimarannu	-	-	-	-	1	1
Pasilambena	-	-	-	-	1	1
Pasimassunggu	-	-	-	-	1	1
Takabonerate	-	-	-	-	1	1
Pasimassunggu Timur	-	1	-	-	1	1
Bontosikuyu	-	-	-	-	2	2
Bontoharu	1	1	-	-	1	1
Benteng	-	-	-	-	1	1
Bontomanai	-	-	-	-	1	1
Bontomatene	-	-	-	-	2	2
Buki	-	-	-	-	1	1
Kepulauan Selayar	1	2	-	-	13	13

Lanjutan Tabel/Continued Table 4.2.3

Kecamatan Subdistrict	Puskesmas Non Rawat Inap Public Health Center without Inpatient Care		Klinik Pratama Primary Clinic		Posyandu Integrated Health Post	
	2020	2021	2020	2021	2020	2021
(1)	(2)	(3)	(4)	(5)	(6)	(7)
Pasimarannu	-	-	-	-	20	23
Pasilambena	-	-	-	-	20	20
Pasimassunggu	-	-	-	-	20	20
Takabonerate	-	-	-	-	26	26
Pasimassunggu Timur	-	-	-	-	20	20
Bontosikuyu	-	-	-	-	48	48
Bontoharu	-	-	-	1	25	25
Benteng	-	-	4	5	27	27
Bontomanai	-	-	-	-	19	19
Bontomatene	-	-	-	-	34	34
Buki	-	-	-	-	44	45
Kepulauan Selayar	-	-	4	6	303	307

Catatan/Note: Data Belum Tersedia

Sumber/Source: Dinas Kesehatan Kabupaten Kepulauan Selayar/Health Department of Kepulauan Selayar Regency

Tabel 4.2.4
Table

Jumlah Bayi Lahir, Bayi Berat Badan Lahir Rendah (BBLR), BBLR Dirujuk, dan Bergizi Buruk di Kabupaten Kepulauan Selayar, 2017-2021
Number of Births, Babies with Low Birth Weights (LBW), Treated LBW, and Malnutrition Cases in Kepulauan Selayar Regency, 2017-2021

Tahun Year	Bayi Lahir Births	BBLR/LBW		Gizi Buruk Malnutrition
		Jumlah Total	Dirujuk Treated	
(1)	(2)	(3)	(4)	(5)
2017	1 941	78	-	8
2018	2 024	108	-	9
2019	1 954	109	-	8
2020	2 159	104	-	7
2021	1 964	126	-	12

Catatan/Note: Data Belum Tersedia

Sumber/Source: Dinas Kesehatan Kabupaten Kepulauan Selayar/Health Department of Kepulauan Selayar Regency

Tabel 4.2.5 Jumlah Ibu Hamil, Melakukan Kunjungan K1, Melakukan Kunjungan K4, Kurang Energi Kronis (KEK), dan Mendapat Tablet Zat Besi (Fe) di Kabupaten Kepulauan Selayar, 2017-2021
Number of Pregnant Women, Those with One Visit and Four Visits of Antenatal Care, Chronic Energy Deficiency (CED), and Receiving Iron Supplement in Kepulauan Selayar Regency, 2017-2021

Tahun Year	Jumlah Ibu Hamil Pregnant Women	Melakukan Kunjungan K1 One Visit	Melakukan Kunjungan K4 Four Visits	Kurang Energi Kronis (KEK) Chronic Energy Deficiency (CED)	Mendapat Zat Besi (Fe) Receiving Iron Supplement
(1)	(2)	(3)	(4)	(5)	(6)
2017	2 292	2 149	1 951	252	2 149
2018	2 316	2 205	2 006	783	206
2019	2 387	2 252	1 978	407	1 983
2020	2 984	2 411	2 048	472	1 992
2021	2 602	2 229	1 885	437	1 885

Catatan/Note: -

Sumber/Source: Dinas Kesehatan Kabupaten Kepulauan Selayar/Health Department of Kepulauan Selayar Regency

Tabel
Table 4.2.6

Jumlah Klinik Keluarga Berencana (KKB) dan Petugas Pembantu Keluarga Berencana Desa (PPKBD) Menurut Kecamatan di Kabupaten Kepulauan Selayar, 2021
Number of Family Planning Clinics and Village Family Planning Service Units by Subdistrict in Kepulauan Selayar Regency, 2021

Kecamatan Subdistrict	KKB Family Planning Clinics	PPKBD Village Family Planning Support Officer
(1)	(2)	(3)
Pasimarannu	1	8
Pasilambena	1	6
Pasimassunggu	1	7
Takabonerate	1	9
Pasimassunggu Timur	1	6
Bontosikuyu	2	12
Bontoharu	2	8
Benteng	1	3
Bontomanai	2	10
Bontomatene	2	12
Buki	1	7
Kepulauan Selayar	15	88

Catatan/Note: -

Sumber/Source: Dinas Pemberdayaan Perempuan, Perlindungan Anak, Pengendalian Penduduk, dan Keluarga Berencana Kabupaten Kepulauan Selayar/Women's Empowerment, Child Protection, Control Population, and Family Planning of Kepulauan Selayar Regency

Tabel
Table 4.2.7

**Jumlah Pasangan Usia Subur dan Peserta KB Aktif
Menurut Kecamatan di Kabupaten Kepulauan Selayar,
2021**
**Number of Eligible Couples and Family Planning
Participants by Subdistrict in Kepulauan Selayar Regency,
2021**

Kecamatan Subdistrict	Jumlah PUS Eligible Couples	Peserta KB Aktif Family Planning Participants			
		IUD	MOW	MOP	Kondom Condom
(1)	(2)	(3)	(4)	(5)	(6)
Pasimarannu	1 750	12	10	-	98
Pasilambena	1 303	4	4	-	0
Pasimassunggu	1 469	9	13	-	2
Takabonerate	2 126	27	33	-	11
Pasimassunggu Timur	1 196	13	12	-	4
Bontosikuyu	2 344	51	50	1	53
Bontoharu	2 060	76	88	4	147
Benteng	3 060	235	143	20	417
Bontomanai	1 937	84	77	1	276
Bontomatene	1 603	74	60	0	211
Buki	843	31	30	1	150
Kepulauan Selayar	19 691	616	520	27	1 369

Lanjutan Tabel/*Continued Table 4.2.7*

Kecamatan <i>Subdistrict</i>	Peserta KB Aktif <i>Family Planning Participants</i>			Jumlah <i>Total</i>
	Implan <i>Implants</i>	Suntikan <i>Injection</i>	Pil <i>Pill</i>	
(1)	(3)	(4)	(5)	(6)
Pasimarannu	254	1 140	124	1 638
Pasilambena	114	902	15	1 039
Pasimassunggu	426	480	121	1 051
Takabonerate	278	769	426	1 544
Pasimassunggu Timur	206	759	69	1 063
Bontosikuyu	441	1 235	250	2 081
Bontoharu	86	219	657	1 277
Benteng	320	252	917	2 304
Bontomanai	138	631	165	1 372
Bontomatene	250	469	111	1 175
Buki	105	314	111	742
Kepulauan Selayar	2 618	7 170	2 966	15 286

Catatan/*Note*: -

Sumber/*Source*: Dinas Pemberdayaan Perempuan, Perlindungan Anak, Pengendalian Penduduk, dan Keluarga Berencana Kabupaten Kepulauan Selayar/*Women's Empowerment, Child Protection, Control Population, and Family Planning of Kepulauan Selayar Regency*

Tabel 4.2.8 Jumlah Kelahiran Pada Rumah Sakit dan Puskesmas per Kecamatan di Kabupaten Kepulauan Selayar, 2021
Table 4.2.8 Number of Child Birth in Hospital and Public Health Center by Subdistrict in Kepulauan Selayar Regency, 2021

Kecamatan Subdistrict	Kelahiran Birth		
	Hidup Life	Mati Death	Jumlah Total
(1)	(3)	(4)	(6)
Pasimarannu	190	6	196
Pasilambena	117	2	119
Pasimassunggu	145	1	146
Takabonerate	260	5	265
Pasimassunggu Timur	116	5	121
Bontosikuyu	209	4	213
Bontoharu	165	5	170
Benteng	341	7	348
Bontomanai	162	5	167
Bontomatene	133	1	134
Buki	83	2	85
Kepulauan Selayar	1 921	43	1 964

Catatan/Note: -

Sumber/Source: Dinas Kesehatan Kabupaten Kepulauan Selayar/Health Department of Kepulauan Selayar Regency

Tabel 4.2.9
Table

Jumlah Persalinan yang Dilakukan Oleh Tenaga Kesehatan dan Dukun Tradisional Menurut Kecamatan di Kabupaten Kepulauan Selayar, 2021
Number of Child-Birth Helped by Medical Personnel and Traditional Practitioner by Subdistrict in Kepulauan Selayar Regency, 2021

Kecamatan Subdistrict	Persalinan Oleh Child-Birth by		
	Tenaga Kesehatan Medical Personnel	Dukun Tradisional Traditional Practitioner	Jumlah Total
(1)	(3)	(4)	(6)
Pasimarannu	194	-	194
Pasilambena	100	18	118
Pasimassunggu	142	3	145
Takabonerate	249	10	259
Pasimassunggu Timur	120	-	120
Bontosikuyu	209	1	210
Bontoharu	163	6	169
Benteng	346	-	346
Bontomanai	167	-	167
Bontomatene	134	-	134
Buki	84	-	84
Kepulauan Selayar	1 908	38	1 946

Catatan/Note: -

Sumber/Source: Dinas Kesehatan Kabupaten Kepulauan Selayar/Health Department of Kepulauan Selayar Regency

4.3 AGAMA DAN SOSIAL LAINNYA RELIGION AND OTHER SOCIAL AFFAIRS

Tabel 4.3.1 Jumlah Penduduk Menurut Kecamatan dan Agama yang Dianut di Kabupaten Kepulauan Selayar, 2021
Population by Subdistrict and Religion in Kepulauan Selayar Regency, 2021

Kecamatan Subdistrict	Islam	Protestan Protestant	Katolik Catholic	Hindu	Budha Buddha	Lainnya Others
(1)	(2)	(3)	(4)	(5)	(6)	(7)
Pasimarannu	10 809	1	-	-	-	-
Pasilambena	8 287	27	3	-	-	-
Pasimassunggu	9 087	4	3	-	-	-
Takabonerate	13 987	-	1	-	-	-
Pasimassunggu Timur	8 009	2	-	-	-	-
Bontosikuyu	15 525	183	4	90	1	-
Bontoharu	14 901	15	-	-	1	-
Benteng	24 202	512	26	2	25	1
Bontomanai	14 119	1	-	4	-	-
Bontomatene	13 584	11	-	-	-	-
Buki	6 894	-	-	-	-	-
Kepulauan Selayar	139 404	756	37	96	27	1

Catatan/Note: -

Sumber/Source: Dinas Kependudukan dan Pencatatan Sipil Kabupaten Kepulauan Selayar/ Civil Registry Service Ministry of Kepulauan Selayar Regency

Tabel 4.3.2
Table

Jumlah Tempat Peribadatan Menurut Kecamatan di Kabupaten Kepulauan Selayar, 2021
Number of Places of Worship by Subdistrict in Kepulauan Selayar Regency, 2021

Kecamatan Subdistrict	Masjid Mosque	Mushola Pray Room	Gereja Protestan Protestant Church	Gereja Katholik Catholic Church	Pura Temple	Vihara
(1)	(2)	(3)	(4)	(5)	(6)	(7)
Pasimarannu	18	2	-	-	-	-
Pasilambena	26	1	-	-	-	-
Pasimassunggu	26	3	-	-	-	-
Takabonerate	17	2	-	-	-	-
Pasimassunggu Timur	20	1	-	-	-	-
Bontosikuyu	49	5	1	-	-	-
Bontoharu	44	1	-	-	-	-
Benteng	39	11	-	-	-	-
Bontomanai	66	7	-	-	-	-
Bontomatene	52	8	-	-	-	-
Buki	31	2	-	-	-	-
Kepulauan Selayar	388	43	1	-	-	-

Catatan/Note: ¹Tercatat di Kecamatan Pasimassunggu

Sumber/Source: Kementerian Agama Kabupaten Kepulauan Selayar/Religion Ministry of Kepulauan Selayar Regency

Tabel
Table 4.3.3

Jumlah Desa¹/Kelurahan yang Mengalami Bencana Alam Menurut Kecamatan di Kabupaten Kepulauan Selayar, 2019-2021
Number of Villages¹/Kelurahan that Had Natural Disaster by Subdistrict in Kepulauan Selayar Regency, 2019-2021

Kecamatan Subdistrict	Banjir/Flood		
	2019	2020	2021
(1)	(2)	(3)	(4)
Pasimarannu	-	-	-
Pasilambena	-	1	-
Pasimassunggu	-	-	-
Takabonerate	-	-	1
Pasimassunggu Timur	-	-	3
Bontosikuyu	-	1	-
Bontoharu	-	1	2
Benteng	-	1	-
Bontomanai	1	-	3
Bontomatene	-	-	-
Buki	-	-	-
Kepulauan Selayar	1	4	9

Lanjutan Tabel/*Continued Table* 4.3.3

Kecamatan Subdistrict	Gempa Bumi/ <i>Earthquake</i>		
	2019	2020	2021
(1)	(5)	(6)	(7)
Pasimarannu	-	-	-
Pasilambena	-	-	-
Pasimassunggu	-	-	-
Takabonerate	-	-	-
Pasimassunggu Timur	-	-	-
Bontosikuyu	-	-	-
Bontoharu	-	-	-
Benteng	-	-	-
Bontomanai	-	-	1
Bontomatene	-	-	-
Buki	-	-	-
Kepulauan Selayar	-	-	1

Lanjutan Tabel/Continued Table 4.3.3

Kecamatan Subdistrict	Tanah Longsor/Landslide		
	2019	2020	2021
(1)	(8)	(9)	(10)
Pasimarannu	-	-	-
Pasilambena	-	-	-
Pasimassunggu	-	-	-
Takabonerate	-	-	-
Pasimassunggu Timur	-	-	-
Bontosikuyu	-	-	1
Bontoharu	-	-	-
Benteng	-	-	-
Bontomanai	3	5	3
Bontomatene	1	-	-
Buki	-	-	-
Kepulauan Selayar	4	5	4

Catatan/Note: ¹ Desa pada tabel ini termasuk Unit Permukiman Transmigrasi (UPT) yang masih dibina oleh kementerian terkait dan nagari di Provinsi Sulawesi Selatan/Villages in this table are included in Transmigration Settlement Unit which is still fostered by the relevant ministries and the nagari in the Province of Sulawesi Selatan

Sumber/Source: BPS, Pendataan Potensi Desa (Podes)/BPS-Statistics Indonesia, Village Potential Data Collecting

Tabel
Table 4.3.4

Jumlah Qurban Menurut Jenis Hewan Qurban Menurut Kecamatan di Kabupaten Kepulauan Selayar, 2021
Number of Sacrifice by Animal by Subdistrict in Kepulauan Selayar Regency, 2021

Kecamatan Subdistrict	Jumlah Hewan Number of Animal		
	Kerbau Buffalo	Sapi Cows	Kambing Goats
(1)	(2)	(3)	(4)
Pasimarannu	-	17	81
Pasilambena	-	10	53
Pasimassunggu	4	15	13
Takabonerate	-	20	20
Pasimassunggu Timur	10	12	14
Bontosikuyu	1	63	25
Bontoharu	-	95	12
Benteng	-	112	5
Bontomanai	3	124	6
Bontomatene	37	122	60
Buki	15	77	9
Kepulauan Selayar	70	667	298

Catatan/Note: -

Sumber/Source: Kementerian Agama Kabupaten Kepulauan Selayar/Religion Ministry of Kepulauan Selayar Regency

Tabel 4.3.5 Banyaknya Nikah dan Rujuk Menurut Kecamatan di Kabupaten Kepulauan Selayar, 2021
Table 4.3.5 Number of Marriage and Reconciliation by Subdistrict in Kepulauan Selayar Regency, 2021

Kecamatan Subdistrict	Nikah Marriage	Rujuk Reconciliation	Keterangan Note
(1)	(2)	(3)	(4)
Pasimarannu	87	-	-
Pasilambena	44	-	-
Pasimassunggu	63	-	-
Takabonerate	62	-	-
Pasimassunggu Timur	43	-	-
Bontosikuyu	103	-	-
Bontoharu	88	-	-
Benteng	148	-	-
Bontomanai	90	-	-
Bontomatene	83	-	-
Buki	42	-	-
Kepulauan Selayar	853	-	-

Catatan/Note: -

Sumber/Source: Kementerian Agama Kabupaten Kepulauan Selayar/Religion Ministry of Kepulauan Selayar Regency

Tabel
Table 4.3.6

Banyaknya Nikah yang Tercatat pada Kantor Urusan Agama (KUA) Menurut Kecamatan di Kabupaten Kepulauan Selayar, 2017-2021
Number of Marriage Recorded at The Office of Religious Affair by Subdistrict in Kepulauan Selayar Regency, 2017-2021

Kecamatan Subdistrict	2017	2018	2019	2020	2021
(1)	(2)	(3)	(4)	(5)	(6)
Pasimarannu	88	72	78	59	87
Pasilambena	49	67	81	50	44
Pasimassunggu	59	61	76	61	63
Takabonerate	105	66	69	57	61
Pasimassunggu Timur	60	45	53	56	43
Bontosikuyu	95	109	85	87	103
Bontoharu	85	93	110	71	88
Benteng	137	146	157	125	148
Bontomanai	94	92	97	66	90
Bontomatene	100	75	93	86	83
Buki	32	51	46	37	42
Kepulauan Selayar	904	877	945	755	852

Catatan/Note: -

Sumber/Source: Kementerian Agama Kabupaten Kepulauan Selayar/Religion Ministry of Kepulauan Selayar Regency

Tabel
Table 4.3.7

Banyaknya Perkara Diterima/Diputus oleh Pengadilan Agama Menurut Bulan di Kepulauan Selayar Dirinci Perbulan, 2021
Number of Cases Received/Solved by Religious Court by Month in Kepulauan Selayar Regency by Month, 2021

Bulan Month	Sisa 2020 2020's Remnant	Diterima 2021 Received in 2021	Jumlah Total	Diputuskan 2021 Solved in 2021	Sisa 2021 2021's Remnant	Kasasi Cassation
(1)	(2)	(3)	(4)	(5)	(6)	(7)
Januari / January	-	22	22	14	8	-
Februari / February	8	22	30	19	11	-
Maret / March	11	30	41	24	17	-
April / April	17	11	28	22	6	-
Mei / May	6	16	22	5	17	-
Juni / June	17	23	40	29	11	-
Juli / July	11	30	41	33	8	-
Agustus / August	8	21	29	13	16	-
September / September	16	21	37	30	7	-
Oktober / October	7	14	21	12	9	1
November / November	9	16	25	16	9	-
Desember / December	9	6	15	14	1	-
Jumlah/Total	-	232	-	231	-	1

Catatan/Note: -

Sumber/Source: Pengadilan Agama Kabupaten Kepulauan Selayar/Religious Court of Kepulauan Selayar Regency

4.4 KEMISKINAN POVERTY

Tabel 4.4.1 **Garis Kemiskinan, Jumlah, dan Persentase Penduduk Miskin di Kabupaten Kepulauan Selayar, 2014–2021**
Poverty Line, Number, and Percentage of Poor People in Kepulauan Selayar Regency, 2014–2021

Tahun Year	Garis Kemiskinan (rupiah/kapita/bulan) Poverty Line (rupiah/capita/month)	Jumlah Penduduk Miskin (ribu) Number of Poor People (thousand)	Persentase Penduduk Miskin Percentage of Poor People
(1)	(2)	(3)	(4)
2014	276 769	16,95	13,13
2015	286 032	16,90	12,94
2016	296 540	17,21	13,11
2017	310 978	17,62	13,28
2018	348 608	17,59	13,13
2019	370 380	17,36	12,83
2020	396 822	17,04	12,48
2021	406 732	16,93	12,45

Catatan/Note: -

Sumber/Source: BPS, Survei Sosial Ekonomi Nasional Maret/BPS-Statistics Indonesia, March National Socioeconomic Survey

Tabel 4.4.2 **Indeks Kedalaman Kemiskinan dan Indeks Keparahan Kemiskinan di Kabupaten Kepulauan Selayar, 2014–2021**
Table **Poverty Gap Index and Poverty Severity Index in Kepulauan Selayar Regency, 2014–2021**

Tahun Year	Indeks Kedalaman Kemiskinan Poverty Gap Index	Indeks Keparahan Kemiskinan Poverty Severity Index
(1)	(2)	(3)
2014	1,89	0,41
2015	2,24	0,54
2016	2,19	0,65
2017	3,74	1,42
2018	2,82	0,89
2019	2,87	0,90
2020	2,25	0,60
2021	2,09	0,46

Catatan/Note: -

Sumber/Source: BPS, Survei Sosial Ekonomi Nasional Maret/BPS-Statistics Indonesia, March National Socioeconomic Survey

Tabel 4.4.3
Table

Jumlah Penyandang Masalah Kesejahteraan Sosial Menurut Kecamatan di Kabupaten Kepulauan Selayar, 2021
Number of Shoulder Strap of Social Safe by Subdistrict in Kepulauan Selayar Regency, 2021

Kecamatan Subdistrict	Anak Terlantar Neglect Child	Penyandang Cacat Physical Defect	Bekas Narapidana Ex Prisoner	Lanjut Usia Terlantar Advanced Age	Wanita Rawan Sosial Ekonomi Economic Social Gristle Woman
(1)	(2)	(3)	(4)	(5)	(6)
Pasimarannu	37	104	101	678	96
Pasilambena	1	67	45	104	112
Pasimassunggu	1	70	65	160	102
Takabonerate	14	85	91	220	100
Pasimassunggu Timur	-	70	15	185	97
Bontosikuyu	10	186	142	409	92
Bontoharu	55	111	79	283	98
Benteng	20	75	203	160	93
Bontomanai	29	135	55	330	92
Bontomatene	15	212	53	744	10
Buki	31	73	46	269	98
Kepulauan Selayar	213	1 188	895	3 542	990

Lanjutan Tabel/*Continued Table 4.4.3*

Kecamatan <i>Subdistrict</i>	Fakir Miskin/ Keluarga Miskin <i>The Poor</i>	Keluarga Berumah Tak Layak Huni <i>House of Unsuitable</i>	Keluarga Bermasalah Psikologis <i>Physiology Family</i>	Korban Bencana Alam <i>Natural Disaster Victims</i>	Masyarakat Daerah Rawan Bencana <i>Disaster- prone Society</i>	Wanita Tuna Susila <i>Prostitute</i>
(1)	(7)	(8)	(9)	(10)	(11)	(12)
Pasimarannu	2 169	185	3	8	-	-
Pasilambena	1 431	256	6	11	-	-
Pasimassunggu	1 568	63	2	8	-	-
Takabonerate	2 422	302	2	1	-	-
Pasimassunggu Timur	1 536	50	-	-	-	-
Bontosikuyu	3 088	154	15	9	-	-
Bontoharu	2 677	90	27	5	-	-
Benteng	2 035	7	25	16	-	-
Bontomanai	2 117	26	11	15	-	-
Bontomatene	3 244	31	3	12	-	-
Buki	1 489	36	2	10	-	-
Kepulauan Selayar	23 776	1 200	96	95	-	-

Catatan/*Note*: -Sumber/*Source*: Dinas Sosial Kabupaten Kepulauan Selayar/*Social Service of Kepulauan Selayar Regency*

Tabel 4.4.4
Table

Penanganan Masalah Kesejahteraan Sosial Menurut Kecamatan di Kabupaten Kepulauan Selayar, 2021
Handling of Social Prosperity Problem by Subdistrict in Kepulauan Selayar Regency, 2021

Kecamatan <i>Subdistrict</i>	Anak Terlantar <i>Neglect Child</i>	Penyandang Cacat <i>Physical Defect</i>	Bekas Narapidana <i>Ex Prisoner</i>	Lanjut Usia Terlantar <i>Advanced Age</i>	Wanita Rawan Sosial Ekonomi <i>Economic Social Gristle Woman</i>
(1)	(2)	(3)	(4)	(5)	(6)
Pasimarannu	37	77	-	446	-
Pasilambena	1	1	-	-	-
Pasimassunggu	1	3	-	-	2
Takabonerate	14	13	-	17	1
Pasimassunggu Timur	-	-	-	19	5
Bontosikuyu	10	16	-	37	1
Bontoharu	55	29	-	6	1
Benteng	20	13	-	28	7
Bontomanai	29	37	-	15	1
Bontomatene	15	27	-	46	6
Buki	31	17	-	6	4
Kepulauan Selayar	213	233	-	620	28

Lanjutan Tabel/Continued Table 4.4.4

Kecamatan Subdistrict	Fakir Miskin/ Keluarga Miskin The Poor	Keluarga Berumah Tak Layak Huni House of Unsuitable	Keluarga Bermasalah Psikologis Physiology Family	Korban Bencana Alam Natural Disaster Victims	Masyarakat Daerah Rawan Bencana Disaster- prone Society	Wanita Tuna Susila Prostitute
(1)	(7)	(8)	(9)	(10)	(11)	(12)
Pasimarannu	747	20	3	8	-	-
Pasilambena	839	-	6	11	-	-
Pasimassunggu	887	16	2	8	-	-
Takabonerate	1 109	-	2	1	-	-
Pasimassunggu Timur	824	8	-	-	-	-
Bontosikuyu	1 126	2	15	9	-	-
Bontoharu	1 180	1	27	5	-	-
Benteng	656	16	25	16	-	-
Bontomanai	969	2	11	15	-	-
Bontomatene	1 569	-	3	12	-	-
Buki	652	-	2	10	-	-
Kepulauan Selayar	10 558	65	96	95	-	-

Catatan/Note: -

Sumber/Source: Dinas Sosial Kabupaten Kepulauan Selayar/Social Service of Kepulauan Selayar Regency

**Tabel
Table 4.4.5**

**Jumlah Kepala Keluarga Miskin yang Menerima Raskin
Menurut Kecamatan di Kabupaten Kepulauan Selayar,
2017-2021**
*Number of Poor Household Head According Receiver by
Subdistrict in Kepulauan Selayar Regency, 2017-2021*

Kecamatan Subdistrict	2017	2018	2019	2020	2021
(1)	(2)	(3)	(4)	(5)	(6)
Pasimarannu	729	729	729	966	747
Pasilambena	1 063	1 036	1 036	1 108	839
Pasimassunggu	894	894	894	1 083	887
Takabonerate	1 274	1 274	1 274	1 415	1 109
Pasimassunggu Timur	909	909	909	1 020	824
Bontosikuyu	1 008	1 008	1 008	1 349	1 126
Bontoharu	1 034	1 034	1 034	1 344	1 180
Benteng	467	467	467	760	656
Bontomanai	706	706	706	1 127	969
Bontomatene	979	979	979	1 817	1 569
Buki	427	427	427	790	652
Kepulauan Selayar	9 490	9 463	9 463	12 779	10 558

Catatan/Note: -

Sumber/Source: Dinas Sosial Kabupaten Kepulauan Selayar/Social Service of Kepulauan Selayar Regency

4.5 KRIMINALITAS CRIME

Tabel 4.5.1 Jumlah Tindak Pidana Menurut Kepolisian Sektor di Kabupaten Kepulauan Selayar, 2017-2021
Number of Reported Criminal Cases by Subdistrict Police Office in Kepulauan Selayar Regency, 2017-2021

Kepolisian Sektor Subdistrict Police Office	2017	2018	2019	2020	2021
(1)	(2)	(3)	(4)	(5)	(6)
Pasimarannu	19	3	3	-	9
Pasilambena	-	-	-	-	-
Pasimassunggu	30	11	10	5	7
Takabonerate	15	-	2	-	4
Pasimassunggu Timur	-	-	-	-	-
Bontosikuyu	31	14	5	2	9
Bontoharu	-	-	24	1	-
Benteng	310	19	229	133	153
Bontomanai	42	12	11	1	-
Bontomatene	43	34	27	4	3
Buki	-	-	-	-	-
Kepulauan Selayar	490	93	311	146	185

Catatan/Note: -

Sumber/Source: Kepolisian Resort Kabupaten Kepulauan Selayar/Kepulauan Selayar Regency's Police Station

Tabel
Table 4.5.2

**Jumlah Penyelesaian Tindak Pidana Menurut Kelompok
Usia di Kabupaten Kepulauan Selayar, 2021**
**Number of Crime Clearance Rate by Age in Kepulauan
Selayar Regency, 2021**

Bulan Month	Dewasa/Adult			Anak-Anak/Children		
	Laki-Laki Male	Perempuan Female	Jumlah Total	Laki-Laki Male	Perempuan Female	Jumlah Total
(1)	(2)	(3)	(4)	(5)	(6)	(7)
Januari / January	7	3	10	-	-	-
Februari / February	2	-	2	-	-	-
Maret / March	11	1	12	1	-	1
April / April	2	-	2	1	-	1
Mei / May	1	2	3	-	-	-
Juni / June	4	-	4	-	-	-
Juli / July	5	-	5	1	-	1
Agustus / August	2	2	4	2	-	2
September / September	2	-	2	1	-	1
Oktober / October	6	-	6	1	-	1
November / November	6	-	6	-	-	-
Desember / December	4	-	4	1	-	1
Jumlah/Total	52	8	60	8	-	8

Catatan/Note: -

Sumber/Source: Kantor Kejaksaan Negeri Kabupaten Kepulauan Selayar/Kepulauan Selayar Regency State Prosecutor Office

Tabel 4.5.3 Jumlah Tahanan Kejaksaan Negeri Selayar Menurut Bulan dan Jenis Perkara di Kabupaten Kepulauan Selayar, 2021
Number of Criminal Arrested by State Prosecutor Office by Month and Type in Kepulauan Selayar Regency, 2021

Bulan Month	Jenis Perkara Pidana/Type of Crime							Jumlah Total
	1	2	3	4	5	6	7	
(1)	(2)	(3)	(4)	(5)	(6)	(7)	(8)	(9)
Januari / January	1	-	-	-	3	-	1	5
Februari / February	3	-	-	2	-	-	1	6
Maret / March	1	-	-	-	-	-	4	5
April / April	-	-	-	-	8	-	-	8
Mei / May	7	-	-	-	7	-	4	18
Juni / June	4	-	-	-	-	-	1	5
Juli / July	5	-	-	-	-	-	2	7
Agustus / August	-	-	-	3	-	-	4	7
September / September	2	-	-	-	8	-	5	15
Oktober / October	1	-	-	-	2	-	11	14
November / November	-	-	-	5	2	-	4	11
Desember / December	1	-	-	-	2	-	-	3
Jumlah/Total	25	-	-	10	32	-	37	104

Catatan/Note: ¹ Biasa/Common ⁴ Korupsi/Corruption ⁶ Imigrasi/Immigration
² Ekonomi/Economic ⁵ Narkotik/Drugs ⁷ Lainnya/Others
³ Subversi/Subversion

Sumber/Source: Kantor Kejaksaan Negeri Kabupaten Kepulauan Selayar/Kepulauan Selayar Regency State Prosecutor Office

Tabel
Table 4.5.4

**Jumlah Tahanan Diselesaikan Kejaksaan Negeri
Selayar Menurut Bulan dan Jenis Perkara di Kabupaten
Kepulauan Selayar, 2021**
*Number of Solved Criminal by State Prosecutor Office by
Month and Type in Kepulauan Selayar Regency, 2021*

Bulan Month	Jenis Perkara Pidana/Type of Crime							Jumlah Total
	1	2	3	4	5	6	7	
(1)	(2)	(3)	(4)	(5)	(6)	(7)	(8)	(9)
Januari / January	10	-	-	1	-	-	10	21
Februari / February	-	-	-	1	-	-	2	3
Maret / March	7	-	-	-	3	-	3	13
April / April	1	-	-	1	1	-	1	4
Mei / May	3	-	-	3	-	-	-	6
Juni / June	9	-	-	-	-	-	-	9
Juli / July	5	-	-	-	7	-	1	13
Agustus / August	3	-	-	-	1	-	2	6
September / September	1	-	-	-	1	-	1	3
Oktober / October	2	-	-	-	1	-	2	5
November / November	3	-	-	-	1	-	2	6
Desember / December	-	-	-	-	-	-	13	13
Jumlah/Total	44	-	-	6	15	-	37	102

Catatan/Note: ¹ Biasa/Common ⁴ Korupsi/Corruption ⁶ Imigrasi/Immigration
² Ekonomi/Economic ⁵ Narkotik/Drugs ⁷ Lainnya/Others
³ Subversi/Subversion

Sumber/Source: Kantor Kejaksaan Negeri Kabupaten Kepulauan Selayar/Kepulauan Selayar Regency State Prosecutor Office

Tabel
Table 4.5.5

Jumlah Penyelesaian Tahanan Negeri Selayar Menurut Bulan dan Jenis Penyelesaian di Kabupaten Kepulauan Selayar, 2021
Number of Arrest Finished by State Prosecutor Office by Month and Type of Decison in Kepulauan Selayar Regency, 2021

Bulan Month	Jenis Penyelesaian/Type of Decision				Jumlah Total
	1	2	3	4	
(1)	(2)	(3)	(4)	(5)	(9)
Januari / January	-	6	-	-	6
Februari / February	-	5	-	-	5
Maret / March	-	7	-	-	7
April / April	-	2	-	-	2
Mei / May	-	8	-	-	8
Juni / June	-	13	-	-	13
Juli / July	-	2	-	-	2
Agustus / August	-	10	-	-	10
September / September	-	9	-	-	9
Oktober / October	-	11	-	-	11
November / November	-	5	-	-	5
Desember / December	-	2	-	-	2
Jumlah/Total	-	80	-	-	80

Catatan/Note: ¹ Dimerdekakan/Granted Freedom ³ Dikirim ke Kejaksaan Lain/Transferred to Others

² Dilimpahkan ke PN/Delegated to PN ⁴ Divonis/Diputus Bebas/Convicted/Released

Sumber/Source: Kantor Kejaksaan Negeri Kabupaten Kepulauan Selayar/Kepulauan Selayar Regency State Prosecutor Office

Tabel
Table 4.5.6

**Jumlah Perkara dan Terdakwa Dalam Perkara Pidana
Dirinci Menurut Bulan dan Jenis Perkara di Kabupaten
Kepulauan Selayar, 2021**
*Number of Cases and Accused in Criminal Case by Month
and by Type of Cases in Kepulauan Selayar Regency,
2021*

Bulan Month	Biasa/Tolakan Ordinary		Sumir Short		Rol/Pelanggaran Violation	
	Perkara Cases	Terdakwa Accused	Perkara Cases	Terdakwa Accused	Perkara Cases	Terdakwa Accused
(1)	(2)	(3)	(4)	(5)	(6)	(7)
Januari / January	6	6	-	-	1/-	1/-
Februari / February	4	4	-	-	1/3	1/3
Maret / March	6	6	-	-	-/9	-/9
April / April	2	8	-	-	1/7	1/7
Mei / May	7	8	-	-	-/3	-/3
Juni / June	13	14	-	-	-/10	-/10
Juli / July	2	2	-	-	-/7	-/7
Agustus / August	8	9	-	-	-/6	-/6
September / September	8	11	-	-	-/36	-/36
Oktober / October	11	11	-	-	-/165	-/165
November / November	4	4	-	-	-/6	-/6
Desember / December	5	8	-	-	-/-	-/-
Jumlah/Total	76	91	-	-	3/252	3/252

Lanjutan Tabel/*Continued Table 4.5.6*

Bulan <i>Month</i>	Pidana Anak <i>Criminal Child</i>		Praperadilan <i>Criminal Pretrial</i>	
	Perkara <i>Cases</i>	Terdakwa <i>Accused</i>	Perkara <i>Cases</i>	Terdakwa <i>Accused</i>
(1)	(8)	(9)	(10)	(11)
Januari / <i>January</i>	--	-	-	-
Februari / <i>February</i>	1	1	-	-
Maret / <i>March</i>	1	1	-	-
April / <i>April</i>	-	-	-	-
Mei / <i>May</i>	1	1	-	-
Juni / <i>June</i>	1	1	-	-
Juli / <i>July</i>	-	-	-	-
Agustus / <i>August</i>	2	2	-	-
September / <i>September</i>	1	1	-	-
Oktober / <i>October</i>	-	-	-	-
November / <i>November</i>	1	1	-	-
Desember / <i>December</i>	-	-	-	-
Jumlah/Total	8	8	-	-

Catatan/*Note*: -

Sumber/*Source*: Pengadilan Negeri Kabupaten Kepulauan Selayar/*Civil Court Kepulauan Selayar Regency*

Tabel
Table 4.5.7

Jumlah Perkara dan Terdakwa Dalam Perkara Pidana yang Diselesaikan Dirinci Menurut Bulan dan Jenis Perkara di Kabupaten Kepulauan Selayar, 2021
Number of Cases and Accused in Solved Criminal Case by Month and by Type of Cases in Kepulauan Selayar Regency, 2021

Bulan Month	Dijatuhi Hukuman Justiced		Dibebaskan Released		Belum Diputus Not Sentenced Yet	
	Perkara Cases	Terdakwa Accused	Perkara Cases	Terdakwa Accused	Perkara Cases	Terdakwa Accused
(1)	(2)	(3)	(4)	(5)	(6)	(7)
Januari / January	5	5	-	-	11	17
Februari / February	11	11	-	-	9	14
Maret / March	19	24	-	-	6	6
April / April	11	11	-	-	5	11
Mei / May	6	6	-	-	10	16
Juni / June	17	24	-	-	17	18
Juli / July	12	13	-	-	14	14
Agustus / August	14	14	-	-	16	17
September / September	48	48	-	-	13	16
Oktober / October	170	171	-	-	19	22
November / November	19	20	-	-	11	13
Desember / December	9	9	-	-	9	14
Jumlah/Total	341	356	-	-	140	178

Catatan/Note: -

Sumber/Source: Pengadilan Negeri Kabupaten Kepulauan Selayar/Civil Court Kepulauan Selayar Regency

Tabel 4.5.8 Jumlah Perkara Pidana Biasa, Pidana Anak, Pidana Cepat, Pidana Singkat, dan Pidana Lalu-Lintas di Kabupaten Kepulauan Selayar, 2021
Number of Common Criminal, Child Criminal, Quick Criminal, Short Criminal, and Traffic Criminal in Kepulauan Selayar Regency, 2021

Bulan Month	Sisa Bulan Lalu <i>Remainder from Last Month</i>	Masuk Bulan Ini <i>Submitted This Month</i>	Beban Bulan Ini <i>This Month's Load</i>	Putus Resolved	Belum Penunjukkan Majelis Hakim <i>Haven't Appoint Panel of Judges</i>
(1)	(2)	(3)	(4)	(5)	(6)
Januari / January	9	6	15	4	-
Februari / February	11	9	15	7	-
Maret / March	9	16	26	19	-
April / April	6	10	16	11	-
Mei / May	5	11	16	6	-
Juni / June	10	24	34	17	-
Juli / July	17	8	25	12	-
Agustus / August	14	16	30	14	-
September / September	16	45	61	48	-
Oktober / October	13	176	189	170	-
November / November	19	11	30	19	-
Desember / December	11	7	18	9	-
Jumlah/Total	-	339	-	336	-

Lanjutan Tabel/Continued Table 4.5.8

Bulan Month	Putus Sampai Bulan Ini Resolved Until This Month	Minutasi Bulan Ini Minutasi in This Month	Putus Belum Minutasi Resolved Without Minutasi	Sisa Perkara Akhir Case Remnant	Terdakwa Accused
(1)	(7)	(8)	(9)	(10)	(11)
Januari / January	4	4	-	11	16
Februari / February	7	7	-	9	14
Maret / March	19	19	-	6	6
April / April	11	11	-	5	11
Mei / May	6	6	-	10	16
Juni / June	17	17	-	17	18
Juli / July	12	12	-	14	14
Agustus / August	14	14	-	16	17
September / September	48	48	-	13	17
Oktober / October	170	170	-	19	22
November / November	19	19	-	11	12
Desember / December	9	9	-	9	14
Jumlah/Total	-	336	-	-	177

Catatan/Note: -

Sumber/Source: Pengadilan Negeri Kabupaten Kepulauan Selayar/Civil Court Kepulauan Selayar Regency

Tabel 4.5.9 **Isi Lembaga Pemasyarakatan Menurut Status dan Jenis Kelamin di Kabupaten Kepulauan Selayar, 2021**
Number of Prisoners in Jail by Status and Sex in Kepulauan Selayar Regency, 2021

Status Dalam Lembaga <i>Inmates Status</i>	Laki-Laki <i>Male</i>	Perempuan <i>Female</i>	Jumlah <i>Total</i>
(1)	(2)	(3)	(4)
A. Narapidana / Criminals			
Pidana Mati / <i>Death Penalty</i>	-	-	-
Pidana Penjara Seumur Hidup / <i>Life Long Sentenced</i>	-	-	-
Pidana Penjara Lebih dari 1 Tahun / <i>Imprisoned More Than One Year</i>	29	1	30
Pidana Penjara 3 Bulan - 1 Tahun / <i>Imprisoned More Than Three Month - One Year</i>	-	-	-
Pidana Penjara Sampai Dengan 3 Bulan / <i>Imprisoned Up To Three Months</i>	5	1	6
Pidana Kurungan / <i>Detention</i>	9	-	9
Pidana Penjara Untuk Lembaga Pemasyarakatan Lain / <i>Sentenced for Other Prisons</i>	-	-	-
Jumlah Narapidana/Total of Criminals	43	2	45
B. Tahanan / Prisoners			
Dalam Pemeriksaan Jaksa / <i>Under Interogation of Persecution</i>	69	5	74
Dalam Pemeriksaan Hakim Pertama / <i>Under Interogation of The First Judge</i>	74	8	82
Dengan Surat Keputusan Yang Masih Dapat Dirubah / <i>With Changeable Decision</i>	-	-	-
Lainnya / <i>Others</i>	6	-	6
Jumlah Tahanan/Total of Prisoners	149	13	162
Jumlah Titipan/Total of The Entrusted	-	-	-
Jumlah Keseluruhan/Grand Total	192	15	207

Catatan/Note: -

Sumber/Source: Rumah Tahanan Negara Kabupaten Kepulauan Selayar/State Prison of Kepulauan Selayar Regency

Tabel
Table 4.5.10

Isi Lembaga Pemasyarakatan Menurut Status dan Jenis Kelamin di Kabupaten Kepulauan Selayar, 2021
Number of Prisoners in Jail by Status and Sex in Kepulauan Selayar Regency, 2021

Jenis Kejahatan/ Pelanggaran <i>Crimes/Offences</i>	Narapidana <i>Criminals</i>		Tahanan <i>Prisoners</i>		Titipan <i>Entrusted</i>		Jumlah <i>Total</i>	
	L/M	P/F	L/M	P/F	L/M	P/F	L/M	P/F
(1)	(2)	(3)	(4)	(5)	(6)	(7)	(8)	(9)
A. Kejahatan / Crimes								
Politik / <i>Political</i>	-	-	-	-	-	-	-	-
Terhadap Kepala Negara / <i>Against President</i>	-	-	-	-	-	-	-	-
Terhadap Ketertiban / <i>Public Order</i>	-	-	-	-	-	-	-	-
Pembakaran / <i>Burning</i>	-	-	-	-	-	-	-	-
Penyuapan / <i>Bribery</i>	-	-	-	-	-	-	-	-
Mata Uang / <i>Currencies</i>	-	-	-	-	-	-	-	-
Pemalsu Materi-Surat / <i>Letter-Stamp Forgi</i>	-	-	-	-	-	-	-	-
Kesusilaan / <i>Moral Ethics</i>	21	-	13	-	-	-	34	-
Perjudian / <i>Gambling</i>	-	-	1	-	-	-	1	-
Penculikan / <i>Kidnapping</i>	-	-	-	-	-	-	-	-
Pembunuhan / <i>Murder</i>	-	-	-	-	-	-	-	-
Penganiayaan / <i>Oppression</i>	17	-	11	-	-	-	28	-
Pencurian / <i>Thief</i>	12	-	14	-	-	-	26	-
Perampokan / <i>Robery</i>	-	-	-	-	-	-	-	-

Lanjutan Tabel/Continued Table 4.5.10

Jenis Kejahatan/ Pelanggaran Crimes/Offences	Narapidana Criminals		Tahanan Prisoners		Titipan Entrusted		Jumlah Total	
	L/M	P/F	L/M	P/F	L/M	P/F	L/M	P/F
(1)	(2)	(3)	(4)	(5)	(6)	(7)	(8)	(9)
Memeras Mengancam / Blackmail	2	-	2	-	-	-	4	-
Penggelapan / Embezzement	-	-	2	-	-	-	2	-
Penipuan / Deceit	-	-	-	-	-	-	-	-
Merusak Barang / Destruction	-	-	-	-	-	-	-	-
Dalam Jabatan / At Job	-	-	-	-	-	-	-	-
Penadahan / Receiving Stolen Goods	-	-	-	-	-	-	-	-
Ekonomi / Economic	-	-	-	-	-	-	-	-
Penyalahgunaan Narkotika / Narcotics	16	-	23	2	-	-	39	2
Korupsi / Corruption	4	-	7	2	-	-	11	2
Penangkapan Ikan Ilegal / Illegal Fishing	3	-	2	-	-	-	5	-
Lain-Lain / Others	1	-	4	-	-	-	5	-
Jumlah Kejahatan Total of Crimes	76	-	79	4	-	-	155	4
B. Pelanggaran / Offence	-	-	-	-	-	-	-	-
Pelanggaran KUHP / KUHP Violation	-	-	-	-	-	-	-	-
Pelanggaran Ekonomi / Economic Offence	-	-	-	-	-	-	-	-
Jumlah Pelanggaran Total of Offence	-	-	-	-	-	-	-	-

Catatan/Note: -

Sumber/Source: Rumah Tahanan Negara Kabupaten Kepulauan Selayar/State Prison of Kepulauan Selayar Regency

Tabel
Table 4.5.11

Tambahan Narapidana Berdasarkan Putusan Pengadilan Negeri Selayar per Bulan Menurut Kelompok Usia dan Jenis Kelamin di Kabupaten Kepulauan Selayar, 2021
Extra Criminal Addition Based Upon Civil Court Decision Selayar by Month, Age Group, and Sex in Kepulauan Selayar Regency, 2021

Bulan Month	Dewasa Adult		Pemuda Youth		Anak-Anak Children		Jumlah Total	
	L/M	P/F	L/M	P/F	L/M	P/F	L/M	P/F
(1)	(2)	(3)	(4)	(5)	(6)	(7)	(8)	(9)
Januari / January	3	-	-	-	-	-	3	-
Februari / February	3	-	1	-	2	-	6	-
Maret / March	8	1	3	-	1	-	12	1
April / April	1	-	-	-	-	-	1	-
Mei / May	8	-	2	-	-	-	10	-
Juni / June	3	-	4	-	-	-	7	-
Juli / July	10	1	1	-	-	-	11	1
Agustus / August	1	-	-	-	-	-	1	-
September / September	3	1	-	-	1	-	4	1
Oktober / October	8	-	-	-	1	-	9	-
November / November	9	-	-	1	2	-	11	1
Desember / December	3	-	-	-	-	-	3	-
Kepulauan Selayar	60	3	11	1	7	-	78	4

Catatan/Note: -

Sumber/Source: Rumah Tahanan Negara Kabupaten Kepulauan Selayar/State Prison of Kepulauan Selayar Regency

Tabel 4.5.12 **Tambahan Narapidana Berdasarkan Putusan Pengadilan Negeri Selayar Menurut Bulan, Lama Dipenjara, dan Jenis Kelamin di Kabupaten Kepulauan Selayar, 2021**
Extra Criminal Addition Based Upon Civil Court Decision Selayar by Month, Prison Time, and Sex in Kepulauan Selayar Regency, 2021

Bulan Month	Seumur Hidup Life Age		Lebih Dari 5 Tahun More Than 5 Years		1 s.d. 5 Tahun 1 to 5 Years	
	L/M	P/F	L/M	P/F	L/M	P/F
(1)	(2)	(3)	(4)	(5)	(6)	(7)
Januari / January	-	-	1	-	1	-
Februari / February	-	-	-	-	2	-
Maret / March	-	-	3	-	3	1
April / April	-	-	1	-	3	-
Mei / May	-	-	1	-	2	1
Juni / June	-	-	-	-	1	1
Juli / July	-	-	3	-	1	-
Agustus / August	-	-	-	-	1	1
September / September	-	-	-	-	2	-
Oktober / October	-	-	-	-	3	-
November / November	-	-	-	-	-	-
Desember / December	-	-	-	-	1	-
Kepulauan Selayar	-	-	9	-	20	4

Lanjutan Tabel/*Continued Table* 4.5.12

Bulan Month	Kurang Dari 1 Tahun Less Than 1 Year		Jumlah Total	
	L/M	P/F	L/M	P/F
(1)	(8)	(9)	(10)	(11)
Januari / January	2	-	4	-
Februari / February	-	-	2	-
Maret / March	7	1	13	2
April / April	-	-	4	-
Mei / May	2	1	5	2
Juni / June	4	1	5	2
Juli / July	12	1	16	1
Agustus / August	1	-	2	1
September / September	-	-	2	-
Oktober / October	2	-	5	-
November / November	6	-	6	-
Desember / December	1	-	2	-
Kepulauan Selayar	37	4	66	8

Catatan/Note: -

Sumber/Source: Rumah Tahanan Negara Kabupaten Kepulauan Selayar/*State Prison of Kepulauan Selayar Regency*

Tabel 4.5.13 Jumlah Pelanggaran Lalu Lintas di Kabupaten Kepulauan Selayar, 2021
Table *Number of Traffic Violation in Kepulauan Selayar Regency, 2021*

Bulan Month	Ditindak Acted	Divonis Verdict	Jumlah Denda Total Amount of Fines (Rupiah)
(1)	(2)	(3)	(4)
Januari / January	1	-	-
Februari / February	5	3	250 000
Maret / March	13	9	800 000
April / April	3	7	700 000
Mei / May	10	3	500 000
Juni / June	7	10	2 400 000
Juli / July	2	7	1 400 000
Agustus / August	21	21	1 150 000
September / September	150	36	2 600 000
Oktober / October	35	165	6 545 000
November / November	1	6	750 000
Desember / December	-	-	-
Kepulauan Selayar	248	267	17 095 000

Catatan/Note: -

Sumber/Source: Kepolisian Resort Kabupaten Kepulauan Selayar/Kepulauan Selayar Regency's Police Station

Tabel
Table 4.5.14

**Jumlah Kecelakaan Lalu Lintas dan Kerugian Materi di
Kabupaten Kepulauan Selayar, 2021**
*Number of Traffic Accidents and Material Lost in Kepulauan
Selayar Regency, 2021*

Bulan Month	Jumlah Kecelakaan Number of Accident	Mati Death	Luka Berat Serious Injury	Luka Ringan Minor Injury	Kerugian Materi Material Lost (Rupiah)
(1)	(2)	(3)	(4)	(5)	(6)
Januari / January	3	-	-	4	0
Februari / February	2	-	-	2	500 000
Maret / March	3	-	-	5	500 000
April / April	2	1	-	5	15 000 000
Mei / May	1	-	-	3	400 000
Juni / June	5	1	-	7	1 900 000
Juli / July	3	-	-	6	1 300 000
Agustus / August	5	-	-	7	1 000 000
September / September	9	1	-	10	54 500 000
Oktober / October	6	2	1	7	6 300 000
November / November	3	-	1	2	2 800 000
Desember / December	7	2	1	4	1 550 000
Kepulauan Selayar	49	7	3	62	85 750 000

Catatan/Note: -

Sumber/Source: Kepolisian Resort Kabupaten Kepulauan Selayar/Kepulauan Selayar Regency's Police Station

4.6 LAINNYA OTHERS

Tabel 4.6.1 **Jumlah SIM yang Dikeluarkan Menurut Jenisnya di Kabupaten Kepulauan Selayar, 2021**
Table 4.6.1 **Number of Driver's License Approved in Kepulauan Selayar Regency, 2021**

Bulan Month	A	A Umum General	B.I	B.I Umum General	B.II	B.II Umum General	C	Jumlah Total
(1)	(2)	(3)	(4)	(5)	(6)	(7)	(8)	(9)
Januari / January	59	1	2	2	-	-	177	241
Februari / February	49	-	1	1	-	-	120	171
Maret / March	47	-	1	-	-	-	123	171
April / April	49	-	-	3	-	-	139	191
Mei / May	59	3	2	1	-	-	170	235
Juni / June	75	1	2	2	-	-	212	292
Juli / July	89	-	3	5	-	-	187	284
Agustus / August	47	-	5	-	-	-	143	195
September / September	48	2	3	1	-	-	166	220
Oktober / October	65	-	3	1	-	3	140	212
November / November	67	-	5	1	1	-	229	303
Desember / December	86	2	2	1	-	1	228	320
Jumlah/Total	740	9	29	18	1	4	2 034	2 835

Catatan/Note: -

Sumber/Source: Kepolisian Resort Kabupaten Kepulauan Selayar/Kepulauan Selayar Regency's Police Station

Pertanian, Kehutanan, Peternakan, dan Perikanan
Agriculture, Forestry, Livestock, and Fishery

Produksi jeruk keprok di Kabupaten
Kepulauan Selayar pada tahun 2021
mencapai **34.101 Kuintal**.

PENJELASAN TEKNIS

TECHNICAL NOTES

1. Tanaman sayuran dan buah-buahan semusim

Tanaman sayuran semusim adalah tanaman sumber vitamin, garam mineral dan lain-lain yang dikonsumsi dari bagian tanaman yang berupa daun, bunga, buah, dan umbinya, yang berumur kurang dari satu tahun.

Tanaman buah-buahan semusim adalah tanaman sumber vitamin, garam mineral, dan lain-lain yang dikonsumsi dari bagian tanaman yang berupa buah, berumur kurang dari satu tahun, tidak berbentuk pohon/rumpun tetapi menjalar dan berbatang lunak.

2. Tanaman buah-buahan dan sayuran tahunan

Tanaman buah-buahan tahunan adalah tanaman sumber vitamin, garam mineral, dan lain-lain yang dikonsumsi dari bagian tanaman yang berupa buah dan merupakan tanaman tahunan.

Tanaman sayuran tahunan adalah tanaman sumber vitamin, garam mineral, dan lain-lain yang dikonsumsi dari bagian tanaman yang berupa daun dan atau buah yang berumur lebih dari satu tahun.

1. Seasonal vegetable and fruit plants

Seasonal vegetable plants are plants which are the sources of vitamin, mineral salt, etc, consumed from the part of the plant in the form of leaf, flower, fruit, and root with the age of less than one year.

Seasonal fruit plants are plants which are the sources of vitamin, mineral salt, etc, consumed from the part of the plant in the form of fruits. These plants are creeps with the age of less than one year.

2. Annual fruit and vegetable plants

Annual fruit plants are plants which are the sources of vitamin, contained mineral salt, etc, consumed from the part of plant in the form of fruit and more than one year of age.

Annual vegetable plants are plants which are the sources of vitamin, contained mineral salt, etc, consumed from the part of the plant in the form of vegetable and more than one year of age.

3. **Tanaman biofarmaka** adalah tanaman yang bermanfaat untuk obat-obatan, kosmetik, dan kesehatan yang dikonsumsi atau digunakan dari bagian-bagian tanaman seperti daun, batang, buah, umbi (rimpang) ataupun akar.

4. **Luas panen tanaman hortikultura** adalah luas tanaman sayuran, buah-buahan, biofarmaka, dan tanaman hias yang diambil hasilnya/dipanen pada periode pelaporan.

5. **Luas panen untuk tanaman sayuran** adalah luas tanaman yang dipanen sekaligus/habis/dibongkar dan luas tanaman yang dipanen berkali-kali (lebih dari satu kali)/belum habis.

Tanaman yang dipanen sekaligus/ habis/dibongkar adalah tanaman yang sehabis panen langsung dibongkar/dicabut, terdiri dari bawang merah, bawang putih, bawang daun, kentang, kol/kubis, kembang kol, petsai/sawi, wortel, lobak, dan kacang merah.

Tanaman yang dipanen berkali-kali (lebih dari satu kali)/belum habis adalah tanaman yang pemanenannya lebih dari satu kali dan biasanya dibongkar apabila panen terakhir sudah tidak memadai lagi, terdiri dari: kacang

3. **Medicinal plants** are plants which are useful for medicine. It is consumed from part of the plant such as leaf, flower, fruit, tuber, and root.

4. **Harvested area of horticulture** is area which vegetable, fruit, medicinal and ornamental plant of crop harvested during the period of report.

5. **Harvested area of vegetables** is area of entirely plant harvested/demolished and plant harvested several times/undemolished.

Entirely plants harvested/demolished are plants usually harvested once and demolished to be substituted by other plants, consisting of: shallots, garlic, leeks, potato, cabbage, cauli flower, mustard green, carrots, chinese radish, and red kidney beans.

Plants harvested several times/undemolished are plants usually harvested more than once and demolished in the case that the last harvest was economically not profitable. They consist of: yard long beans, chili, small chili,

panjang, cabe besar, cabe rawit, jamur, tomat, terung, buncis, ketimun, labu siam, kangkung, bayam, melon, semangka, dan blewah.

mushroom, tomatoes, egg plant, frech beans, cucumber, pumpkin/chajota, swamp cabbage, spinach, melon, watermelon, and blewah.

6. Produksi hortikultura adalah hasil menurut bentuk produk dari setiap tanaman sayuran, buah-buahan, biofarmaka dan tanaman hias yang diambil berdasarkan luas yang dipanen/tanaman yang menghasilkan pada bulan/triwulan laporan.

6. Horticulture production is the standard production quantity form of vegetable, fruit, medicinal and ornamental plant based on harvested area/the number of production plants reported monthly/quarterly.

7. Kawasan hutan adalah wilayah tertentu yang berupa hutan, yang ditunjuk dan atau ditetapkan oleh pemerintah untuk dipertahankan keberadaannya sebagai hutan tetap. Hal ini untuk menjamin kepastian hukum mengenai status kawasan hutan, letak batas dan luas suatu wilayah tertentu yang sudah ditunjuk menjadi kawasan hutan tetap. Kawasan hutan Indonesia ditetapkan oleh Menteri Kehutanan dalam bentuk Surat Keputusan Menteri Kehutanan tentang Penunjukan Kawasan Hutan ini disusun berdasarkan hasil pemaduserasian antara Rencana Tata Ruang Wilayah Provinsi (RTRWP) dengan Tata Guna Hutan Kesepakatan (TGHK). Penunjukan kawasan hutan mencakup pula kawasan perairan yang menjadi bagian dari Kawasan Suaka Alam (SKA) dan Kawasan Pelestarian

7. Forest area is a specific territory of forest ecosystem determined and or decided by the government as a permanent forest. Such decision is important to maintain the size of forest area and to ensure its legitimation and boundary demarcation of permanent forest. Indonesian forest area is determined by the Minister of Forestry in the format of Ministerial Decree on the Designation of Provincial Forest Area and Inland Water, Coastal and Marine Ecosystem. The designation of Forest Area is formulated based on integrated and harmonized of Provincial Spatial Planning (RTRWP) and Forest Land Use by Consensus (TGHK). The designation of forest area in some cases also cover inland water, coastal and marine ecosystem that may become part Sanctuary Reserve Area (KSA) and Nature Conservation Area (KPA).

Alam (KPA).

- 8. Kawasan Suaka Alam (KSA)** adalah kawasan dengan ciri khas tertentu, baik di darat maupun di perairan yang mempunyai fungsi pokok sebagai kawasan pengawetan keanekaragaman tumbuhan dan satwa serta ekosistemnya, yang juga berfungsi sebagai wilayah sistem penyangga kehidupan.
- 8. A Sanctuary Reserve Area** is a specific terrestrial or aquatic area having specific criteria for preserving biodiversity plant and animal as well as ecosystem, which also serve as life support system.
- 9. Kawasan Pelestarian Alam (KPA)** adalah kawasan dengan ciri khas tertentu, baik di darat maupun di perairan yang mempunyai fungsi pokok perlindungan sistem penyangga kehidupan, pengawetan keanekaragaman jenis tumbuhan dan satwa, serta pemanfaatan secara lestari sumber daya alam hayati dan ekosistemnya.
- 9. A Nature Conservation area** is a specific terrestrial or aquatic area whose main function is to serve life support system and preserve diversity of plant and animal species, as well as to provide a sustainable utilization of living resources and their ecosystems.
- 10. Hutan Konservasi** adalah kawasan hutan dengan ciri khas tertentu, yang mempunyai fungsi pokok pengawetan keanekaragaman tumbuhan dan satwa serta ekosistemnya.
- 10. Conservation Forest** is a forest area having specific characteristic established for the purposes of conservation of animal and plant species as well as their ecosystem.
- 11. Hutan Lindung** adalah kawasan hutan yang mempunyai fungsi pokok sebagai perlindungan sistem penyangga kehidupan untuk mengatur tata air, mencegah banjir, mengendalikan erosi, mencegah intrusi air laut, dan memelihara kesuburan
- 11. Protection Forest** is a forest area designated to serve life support system, maintain hydrological system, prevent of flood, erosion control, seawater intrusion, and maintain soil fertility.

tanah.

- 12. Lahan Kritis** Penetapan lahan kritis mengacu pada lahan yang telah sangat rusak karena kehilangan penutupan vegetasinya, sehingga kehilangan atau berkurang fungsinya sebagai penahan air, pengendalian erosi, siklus hara, pengatur iklim mikro, dan retensi karbon. Berdasarkan kondisi vegetasinya, kondisi dapat diklasifikasikan sebagai: sangat kritis, kritis, agak kritis, potensial kritis, dan kondisi normal.
- 12. Critical Lands** *Critical land refers to a piece of land severely damaged due to lost of its vegetation cover so that its functions as water retention, erosion control, nutrient cycling, micro climate regulator and carbon retention are completely depleted. Based upon its vegetation condition, the land could be classified as: very critical, critical, slight critical, potential critical, and normal condition.*
- 13. Kayu Bulat** Produksi hasil hutan utama yang dihasilkan dari hutan adalah kayu bulat. Produksi kayu bulat ini di hasilkan dari hutan alam melalui kegiatan perusahaan Hak Pengusahaan Hutan (HPH/IUPHHK), kegiatan ijin pemanfaatan kayu (IPK) dalam rangka pembukaan wilayah hutan, pembangunan hutan tanaman industri (HTI), serta kegiatan hutan rakyat.
- 13. Log** *The main product of commercial forest operation is log. The log is harvested from various sources such as natural forest granted to concessionaires (IUPHHK/HPH), land clearing activities (IPK), industrial forest plantation (HTI) and community forest.*
- 14. Kayu Gergajian** Merupakan kayu hasil konversi kayu bulat dengan menggunakan mesin gergaji, mempunyai bentuk yang teratur dengan sisi-sisi sejajar sudut-sudutnya siku dengan ketebalan tidak lebih dari 6 cm dan kadar air tidak lebih dari 18 persen. Kayu gergajian yang diolah langsung dari kayu bulat, wajib didukung dengan dokumen yang sah.
- 14. Sawn Timber** *Constitutes a sawmill product derived from logs as raw material. The product is characterized with regular forms having parallel sides at right angle to each other, thickness not more than 6 cm and moisture content not to exceed 18 percent. Sawn timber produced directly from logs must be certified by a legal document.*

- 15. Kayu Lapis** adalah panel kayu yang tersusun dari lapisan veneer dibagian luarnya, sedangkan dibagian intinya (core) bisa berupa veneer atau material lain, diikat dengan lem kemudian di-press (ditekan) sedemikian rupa sehingga menjadi panel yang kuat. Termasuk dalam artian ini adalah kayu lapis yang dilapisi lagi dengan material lain.
- 15. Plywood** is wood panel consisting of layers pressed together in between veneers; the core may be veneer or some other material, bound together with glue and pressed tightly together to make a strong panel. Included to this definition is plywood covered with other materials.
- 16. Rumah Tangga Perikanan Tangkap** adalah rumah tangga yang melakukan kegiatan penangkapan ikan/binatang air lainnya/tanaman air dengan tujuan sebagian/seluruh hasilnya untuk dijual.
- 16. A capture fishery household** is a household conducting activities in culturing fishes/other aquatic animals/aquatic plants, for which the products are wholly or partly to be sold.
- 17. Rumah Tangga Perikanan Budidaya** adalah rumah tangga yang melakukan kegiatan budidaya ikan/binatang air lainnya/tanaman air dengan tujuan sebagian/seluruh hasilnya untuk dijual.
- 17. An aquaculture fishery household** is a household conducting activities in culturing fishes/other aquatic animals/aquatic plants, for which the products are wholly or partly to be sold.

ULASAN**DESCRIPTION****Hortikultura**

Tanaman hortikultura sayuran yang paling banyak dihasilkan di Kepulauan Selayar adalah dari jenis bawang merah dimana dari 17.5 hektar mampu menghasilkan 1.408,9 kuintal pada tahun 2021. Sedangkan pada jenis buah- buahan, makanan khas Kepulauan Selayar yaitu Jeruk Keprok/ Siam, menduduki peringkat pertama produksi buah-buahan pada tahun 2021 dengan menghasillkan 34.101,5 kuintal.

Perkebunan

Sesuai letak geografisnya, lebih dari 50% tanaman perkebunan dipergunakan untuk penanaman Kelapa.

Peternakan

Populasi ternak di Kepulauan Selayar mayoritas adalah Kambing dengan jumlah ternak terbanyak berada di Kecamatan Bontomatene. Sedangkan dari populasi unggas, jumlah ayam kampung masih mendominasi dengan jumlah unggas sebanyak 428.589 ekor di tahun 2021.

Perikanan

Pada tahun 2021, dari sektor perikanan tangkap jumlah rumah tangga meningkat sebesar 3,77% jika

Horticulture

The most productive vegetable in Kepulauan Selayar is shallots which provide 1,408.9 quintal from 17.5 hectare area in 2021. While the most productive fruit is Orange, as Kepulauan Selayar's trademark its production reached 34,101.5 quintal oranges in 2021.

Estate Crops

Due to geographical condition, more than 50% of estate crops used for coconuts.

Livestock

Majority of livestock lived in Kepulauan Selayar is Goat with the most populated livestock located in Subdistrict of Bontomatene. Moreover, the poltery population was dominated by Native Chicken with 428,589 chickens in 2021.

Fishery

In 2021, from the fishery sector the number of household is increased by 3.77% compared to 2020 which amounts to 7,207. While fishery production in

dibandingkan dengan tahun 2020 yaitu 7.207. Sedangkan produksi perikanan tangkap pada tahun 2021 adalah 20.883,80 ton.

Sedangkan dari sektor perikanan budaya, 48,37% rumah tangga perikanan menggunakan jenis budidaya tambak yaitu 341. Untuk jenis budidaya laut sebanyak 292 rumah tangga, jaring apung 64 rumah tangga, dan jenis kolam sebanyak 8 rumah tangga.

Kehutanan

Wilayah kehutanan di Kepulauan Selayar masih didominasi oleh Hutan Lindung dan kemudian diikuti dengan Hutan Produksi yang masih Terbatas.

2021 is 20,883.8 tons.

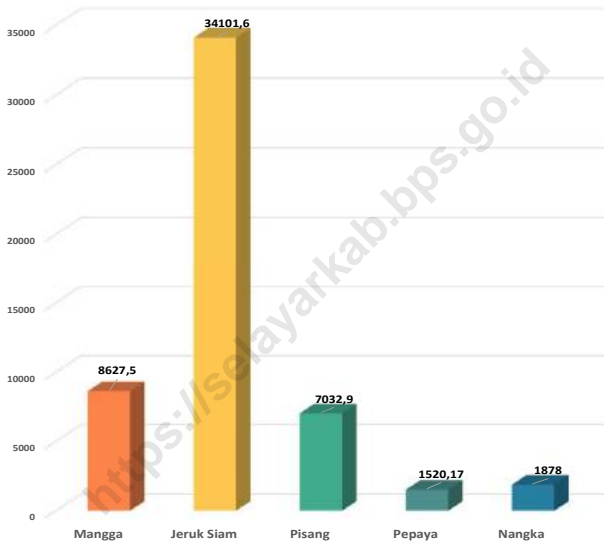
Whereas from aquaculture sector, 48.37% of aquaculture households used the type brackish water pond, namely 341. For the number of marine culture households as 292, floating cage households 64, and type of pond is 8 Housholds.

Forestry

The forest of Kepulauan Selayar dominated by Protected Forest, followed by Limited Production Forest.

Gambar 5.1
Figures

Produksi Buah Unggulan Kabupaten Kepulauan Selayar (ton), 2021
Highest Fruit Production in Kepulauan Selayar Regency (ton), 2021



Sumber/Source: BPS, Statistik Pertanian Hortikultura SPH-BST/BPS-Statistics Indonesia, Agricultural Statistic for Horticulture SPH-BST

**5.1 HORTIKULTURA
HORTICULTURE**

Tabel 5.1.1 Luas Panen Tanaman Sayuran Menurut Kecamatan dan Jenis Tanaman di Kabupaten Kepulauan Selayar (ha), 2020 dan 2021
Harvested Area of Vegetables by Subdistrict and Kind of Plant in Kepulauan Selayar Regency (ha), 2020 and 2021

Kecamatan Subdistrict	Bawang Merah/Shallot		Bawang Putih/Garlic	
	2020	2021	2020	2021
(1)	(2)	(3)	(4)	(5)
Pasimarannu	-	-	-	-
Pasilambena	-	-	-	-
Pasimassunggu	-	-	-	-
Takabonerate	-	-	-	-
Pasimassunggu Timur	-	-	-	-
Bontosikuyu	2	3	-	-
Bontoharu	-	9	-	-
Benteng	-	-	-	-
Bantomanai	1	5	-	-
Bontomatene	-	-	-	-
Buki	3	-	-	-
Kepulauan Selayar	6	18	-	-

Lanjutan Tabel/*Continued Table* 5.1.1

Kecamatan Subdistrict	Cabai Rawit/ <i>Chili/Cayenne Pepper</i>		Cabai Besar/ <i>Chili/Big Chili</i>	
	2020	2021	2020	2021
(1)	(6)	(7)	(8)	(9)
Pasimarannu	11	10	8	12
Pasilambena	7	16	-	-
Pasimassunggu	4	1	-	-
Takabonerate	1	2	-	-
Pasimassunggu Timur	8	2	5	0
Bontosikuyu	3	5	-	-
Bontoharu	3	2	-	-
Benteng	1	-	-	-
Bontomanai	4	3	3	-
Bontomatene	4	8	-	-
Buki	3	1	2	-
Kepulauan Selayar	49	49	18	12

Lanjutan Tabel/*Continued Table 5.1.1*

Kecamatan Subdistrict	Kentang/Potato		Kubis/Cabbage	
	2020	2021	2020	2021
(1)	(6)	(7)	(8)	(9)
Pasimarannu	-	-	-	-
Pasilambena	-	-	-	-
Pasimassunggu	-	-	-	-
Takabonerate	-	-	-	-
Pasimassunggu Timur	-	-	-	-
Bontosikuyu	-	-	-	-
Bontoharu	-	-	-	-
Benteng	-	-	-	-
Bontomanai	-	-	-	-
Bontomatene	-	-	-	-
Buki	-	-	-	-
Kepulauan Selayar	-	-	-	-

Lanjutan Tabel/Continued Table 5.1.1

Kecamatan Subdistrict	Kacang Panjang/Long Beans		Labu Siam/Chayote	
	2020	2021	2020	2021
(1)	(12)	(13)	(14)	(15)
Pasimarannu	4	4	17	40
Pasilambena	6	-	-	-
Pasimassunggu	2	1	-	-
Takabonerate	4	1	-	-
Pasimassunggu Timur	6	3	-	-
Bontosikuyu	2	7	-	-
Bontoharu	2	1	-	-
Benteng	-	-	-	-
Bontomanai	1	-	-	-
Bontomatene	4	6	-	-
Buki	15	15	-	-
Kepulauan Selayar	46	37	17	40

Lanjutan Tabel/Continued Table 5.1.1

Kecamatan Subdistrict	Terung/Eggplant		Tomat/Tomato	
	2020	2021	2020	2021
(1)	(6)	(7)	(8)	(9)
Pasimarannu	7	11	9	6
Pasilambena	5	15	4	-
Pasimassunggu	4	1	3	1
Takabonerate	6	2	2	1
Pasimassunggu Timur	3	2	-	1
Bontosikuyu	3	7	3	5
Bontoharu	3	2	3	3
Benteng	-	-	-	-
Bontomanai	2	-	3	2
Bontomatene	4	7	5	3
Buki	7	4	9	5
Kepulauan Selayar	44	51	41	26

Lanjutan Tabel/*Continued Table* 5.1.1

Kecamatan Subdistrict	Mentimun/Cucumber		Kangkung/Water Spinach	
	2020	2021	2020	2021
(1)	(6)	(7)	(8)	(9)
Pasimarannu	5	-	8	17
Pasilambena	3	3	1	3
Pasimassunggu	2	1	4	-
Takabonerate	1	1	5	5
Pasimassunggu Timur	-	1	4	0
Bontosikuyu	-	6	3	9
Bontoharu	1	1	11	9
Benteng	-	-	6	12
Bontomanai	1	-	8	-
Bontomatene	2	7	2	2
Buki	12	12	12	19
Kepulauan Selayar	27	32	64	75

Catatan/Note: -

Sumber/Source: BPS, Statistik Pertanian Hortikultura SPH-SBS/BPS-Statistics Indonesia, Agricultural Statistic for Horticulture SPH-SBS

Tabel
Table 5.1.2

Produksi Tanaman Sayuran Menurut Kecamatan dan Jenis Tanaman di Kabupaten Kepulauan Selayar (kuintal), 2020 dan 2021

Production of Vegetables by Subdistrict and Kind of Plant in Kepulauan Selayar Regency (quintal), 2020 dan 2021

Kecamatan Subdistrict	Bawang Merah/Shallot		Bawang Putih/Garlic	
	2020	2021	2020	2021
(1)	(2)	(3)	(4)	(5)
Pasimarannu	-	-	-	-
Pasilambena	-	-	-	-
Pasimassunggu	-	-	-	-
Takabonerate	-	-	-	-
Pasimassunggu Timur	-	-	-	-
Bontosikuyu	120	215	-	-
Bontoharu	-	986	-	-
Benteng	-	-	-	-
Bontomanai	2	208	-	-
Bontomatene	-	-	-	-
Buki	6	-	-	-
Kepulauan Selayar	128	1 409	-	-

Lanjutan Tabel/*Continued Table* 5.1.2

Kecamatan <i>Subdistrict</i>	Cabai Rawit/ <i>Chili/Cayenne Pepper</i>		Cabai Besar/ <i>Chili/Big Chili</i>	
	2020	2021	2020	2021
(1)	(6)	(7)	(8)	(9)
Pasimarannu	43	42	62	37
Pasilambena	22	137	-	-
Pasimassunggu	14	6	-	-
Takabonerate	9	27	-	-
Pasimassunggu Timur	6	50	46	50
Bontosikuyu	14	31	-	-
Bontoharu	16	4	-	-
Benteng	-	-	-	-
Bontomanai	17	22	9	-
Bontomatene	45	60	-	-
Buki	48	11	15	-
Kepulauan Selayar	234	390	132	87

Lanjutan Tabel/*Continued Table 5.1.2*

Kecamatan Subdistrict	Kentang/Potato		Kubis/Cabbage	
	2020	2021	2020	2021
(1)	(6)	(7)	(8)	(9)
Pasimarannu	-	-	-	-
Pasilambena	-	-	-	-
Pasimassunggu	-	-	-	-
Takabonerate	-	-	-	-
Pasimassunggu Timur	-	-	-	-
Bontosikuyu	-	-	-	-
Bontoharu	-	-	-	-
Benteng	-	-	-	-
Bontomanai	-	-	-	-
Bontomatene	-	-	-	-
Buki	-	-	-	-
Kepulauan Selayar	-	-	-	-

Lanjutan Tabel/Continued Table 5.1.2

Kecamatan Subdistrict	Kacang Panjang/Long Beans		Labu Siam/Chayote	
	2020	2021	2020	2021
(1)	(12)	(13)	(14)	(15)
Pasimarannu	18	13	674	1 466
Pasilambena	36	-	-	-
Pasimassunggu	28	9	-	-
Takabonerate	33	9	-	-
Pasimassunggu Timur	18	72	-	-
Bontosikuyu	11	55	-	-
Bontoharu	4	3	-	-
Benteng	-	-	-	-
Bontomanai	5	-	-	-
Bontomatene	37	84	-	-
Buki	170	126	-	-
Kepulauan Selayar	360	371	674	1 466

Lanjutan Tabel/*Continued Table 5.1.2*

Kecamatan Subdistrict	Terung/Eggplant		Tomat/Tomato	
	2020	2021	2020	2021
(1)	(6)	(7)	(8)	(9)
Pasimarannu	40	50	101	70
Pasilambena	52	96	24	-
Pasimassunggu	48	9	39	7
Takabonerate	41	12	18	9
Pasimassunggu Timur	18	9	-	12
Bontosikuyu	29	39	31	32
Bontoharu	10	6	5	4
Benteng	-	-	-	-
Bontomanai	6	-	11	12
Bontomatene	25	37	41	30
Buki	50	17	51	10
Kepulauan Selayar	319	275	321	186

Lanjutan Tabel/*Continued Table* 5.1.2

Kecamatan Subdistrict	Mentimun/Cucumber		Kangkung/Water Spinach	
	2020	2021	2020	2021
(1)	(6)	(7)	(8)	(9)
Pasimarannu	60	-	24	52
Pasilambena	39	20	6	7
Pasimassunggu	46	16	12	-
Takabonerate	6	6	15	15
Pasimassunggu Timur	-	7	12	46
Bontosikuyu	-	51	9	70
Bontoharu	2	5	24	24
Benteng	-	-	12	24
Bontomanai	3	-	24	-
Bontomatene	52	126	6	6
Buki	80	79	26	43
Kepulauan Selayar	288	310	170	287

Catatan/Note: -

Sumber/Source: BPS, Statistik Pertanian Hortikultura SPH-SBS/BPS-Statistics Indonesia, *Agricultural Statistic for Horticulture SPH-SBS*

Tabel
Table 5.1.3

Luas Panen Tanaman Sayuran dan Buah-buahan Semusim Menurut Jenis Tanaman di Kabupaten Kepulauan Selayar (ha), 2018–2021
Harvested Area of Seasonal Vegetables and Fruits by Kind of Plant in Kepulauan Selayar Regency (ha), 2018–2021

Jenis Tanaman Kind of Plants	2018	2019	2020	2021
(1)	(2)	(3)	(4)	(5)
Sayuran/Vegetables:				
Bawang Merah/ <i>Shallots</i>	1	4	6	18
Bawang Putih/ <i>Garlic</i>	-	-	-	-
Cabai Besar/ <i>Chili/Big Chili</i>	13	10	18	12
Cabai Rawit/ <i>Chili/Cayenne Pepper</i>	41	33	49	49
Kentang/ <i>Potato</i>	-	-	-	-
Kubis/ <i>Cabbage</i>	-	1	-	-
Kacang Panjang/ <i>Long Beans</i>	29	38	46	37
Labu Siam/ <i>Chayote</i>	40	30	17	40
Terung/ <i>Eggplant</i>	39	44	44	51
Tomat/ <i>Tomato</i>	42	51	41	26
Mentimun/ <i>Cucumber</i>	39	40	27	32
Kangkung/ <i>Water Spinach</i>	42	68	64	75
Buah–buahan/Fruits:				
Melon/ <i>Melon</i>	-	-	1	2
Semangka/ <i>Watermelon</i>	1	-	1	2
Stroberi/ <i>Strawberry</i>	-	-	-	1

Catatan/Note: -

Sumber/Source: BPS, Statistik Pertanian Hortikultura SPH-SBS/BPS-Statistics Indonesia, Agricultural Statistic for Horticulture SPH-SBS

Tabel
Table 5.1.4

Produksi Tanaman Sayuran dan Buah-buahan Semusim Menurut Jenis Tanaman di Kabupaten Kepulauan Selayar(kuintal), 2018–2021
Production of Seasonal Vegetables and Fruits by Kind of Plant in Kepulauan Selayar Regency(quintal), 2018–2021

Jenis Tanaman <i>Kind of Plants</i>	2018	2019	2020	2021
(1)	(2)	(3)	(4)	(5)
Sayuran/Vegetables:				
Bawang Merah/ <i>Shallots</i>	2	8	128	1 409
Bawang Putih/ <i>Garlic</i>	-	-	-	-
Cabai Besar/ <i>Chili/Big Chili</i>	156	88	132	87
Cabai Rawit/ <i>Chili/Cayenne Pepper</i>	307	234	285	390
Kentang/ <i>Potato</i>	-	-	-	-
Kubis/ <i>Cabbage</i>	-	7	-	-
Kacang Panjang/ <i>Long Beans</i>	247	325	360	371
Labu Siam/ <i>Chayote</i>	318	211	674	1 466
Terung/ <i>Eggplant</i>	336	385	319	275
Tomat/ <i>Tomato</i>	388	511	321	186
Mentimun/ <i>Cucumber</i>	327	330	288	310
Kangkung/ <i>Water Spinach</i>	176	268	170	287
Buah–buahan/Fruits:				
Melon/ <i>Melon</i>	-	-	3	2
Semangka/ <i>Watermelon</i>	8	-	3	2
Stroberi/ <i>Strawberry</i>	-	-	-	6

Catatan/*Note*: -

Sumber/*Source*: BPS, Statistik Pertanian Hortikultura SPH-SBS/BPS-Statistics Indonesia, Agricultural Statistic for Horticulture SPH-SBS

Tabel
Table 5.1.5

Luas Panen Tanaman Biofarmaka Menurut Kecamatan dan Jenis Tanaman di Kabupaten Kepulauan Selayar (m²), 2020 dan 2021
Harvested Area of Medicinal Plants by Subdistrict and Kind of Plant in Kepulauan Selayar Regency(m²), 2020 and 2021

Kecamatan Subdistrict	Jahe Ginger		Laos/Lengkuas Galanga		Kencur East Indian Galangal	
	2020	2021	2020	2021	2020	2021
(1)	(2)	(3)	(4)	(5)	(6)	(7)
Pasimarannu	75	10	130	50	80	110
Pasilambena	50	-	165	-	50	-
Pasimassunggu	5	5	106	126	6	6
Takabonerate	100	-	80	-	100	-
Pasimassunggu Timur	50	47	90	85	5	10
Bontosikuyu	115	65	50	25	40	25
Bontoharu	-	-	-	-	-	-
Benteng	-	40	-	25	-	-
Bontomanai	3	-	1	-	1	-
Bontomatene	165	-	15	-	100	-
Buki	10	10	9	5	10	1
Kepulauan Selayar	573	177	646	196	392	152

Lanjutan Tabel/*Continued Table* 5.1.5

Kecamatan Subdistrict	Kunyit Turmeric		Temulawak Java Turmeric		Temuireng Black Turmeric	
	2020	2021	2020	2021	2020	2021
(1)	(8)	(9)	(10)	(11)	(12)	(13)
Pasimarannu	200	150	30	80	20	10
Pasilambena	172	-	-	-	-	-
Pasimassunggu	25	35	4	4	-	-
Takabonerate	110	-	140	-	30	-
Pasimassunggu Timur	15	16	-	-	-	-
Bontosikuyu	135	75	45	25	45	25
Bontoharu	-	-	-	-	-	-
Benteng	-	30	-	-	-	-
Bontomanai	4	-	3	-	-	-
Bontomatene	120	-	25	-	-	-
Buki	20	10	30	5	20	-
Kepulauan Selayar	801	286	277	114	115	25

Catatan/Note: -

Sumber/Source: BPS, Statistik Pertanian Hortikultura SPH-TBF/BPS-Statistics Indonesia, Agricultural Statistic for Horticulture SPH-TBF

Tabel 5.1.6 **Produksi Tanaman Biofarmaka Menurut Kecamatan dan Jenis Tanaman di Kabupaten Kepulauan Selayar (kg), 2020 and 2021**
Production of Medicinal Plants by Subdistrict and Kind of Plant in Kepulauan Selayar Regency (kg), 2020 and 2021

Kecamatan Subdistrict	Jahe Ginger		Laos/Lengkuas Galanga		Kencur East Indian Galangal	
	2020	2021	2020	2021	2020	2021
(1)	(2)	(3)	(4)	(5)	(6)	(7)
Pasimarannu	97	10	143	50	104	110
Pasilambena	166	-	446	-	140	-
Pasimassunggu	5	5	106	126	6	6
Takabonerate	130	-	100	-	80	-
Pasimassunggu Timur	25	25	35	35	2	4
Bontosikuyu	75	40	39	20	30	20
Bontoharu	-	-	-	-	-	-
Benteng	-	40	-	25	-	-
Bontomanai	3	-	1	-	1	-
Bontomatene	217	-	20	-	90	-
Buki	10	150	30	45	10	5
Kepulauan Selayar	728	270	920	301	463	145

Lanjutan Tabel/*Continued Table* 5.1.6

Kecamatan Subdistrict	Kunyit Turmeric		Temulawak Java Turmeric		Temuireng Black Turmeric	
	2020	2021	2020	2021	2020	2021
(1)	(8)	(9)	(10)	(11)	(12)	(13)
Pasimarannu	220	150	36	80	26	10
Pasilambena	360	-	-	-	-	-
Pasimassunggu	25	35	4	4	-	-
Takabonerate	150	-	140	-	20	-
Pasimassunggu Timur	7	7	-	-	-	-
Bontosikuyu	95	50	31	16	30	15
Bontoharu	-	-	-	-	-	-
Benteng	-	30	-	-	-	-
Bontomanai	4	-	3	-	-	-
Bontomatene	95	-	21	-	-	-
Buki	10	30	28	4	18	3
Kepulauan Selayar	966	302	263	104	94	28

Catatan/Note: -

Sumber/Source: BPS, Statistik Pertanian Hortikultura SPH-TBF/BPS-Statistics Indonesia, Agricultural Statistic for Horticulture SPH-TBF

Tabel 5.1.7 **Luas Panen Tanaman Biofarmaka Menurut Jenis Tanaman di Kabupaten Kepulauan Selayar (m²), 2018–2021**
Table 5.1.7 **Harvested Area of Medicinal Plants by Kind of Plant in Kepulauan Selayar Regency (m²), 2018–2021**

Jenis Tanaman Kind of Plants	2018	2019	2020	2021
(1)	(2)	(3)	(4)	(5)
Jahe/Ginger	496	683	573	177
Kencur/East Indian Galangal	225	429	392	152
Kunyit/Turmeric	553	1 026	801	302
Laos/Lengkuas/Galanga	677	675	646	196
Temulawak/Java Turmeric	305	272	277	114
Temuireng/Black Turmeric	64	150	115	40

Catatan/Note: -

Sumber/Source: BPS, Statistik Pertanian Hortikultura SPH-TBF/BPS-Statistics Indonesia, Agricultural Statistic for Horticulture SPH-TBF

Tabel 5.1.8 **Produksi Tanaman Biofarmaka Menurut Jenis Tanaman di Kabupaten Kepulauan Selayar (kg), 2018–2021**
Table 5.1.8 **Production of Medicinal Plants by Kind of Plant in Kepulauan Selayar Regency (kg), 2018–2021**

Jenis Tanaman Kind of Plants	2018	2019	2020	2021
(1)	(2)	(3)	(4)	(5)
Jahe/Ginger	607	826	728	270
Kencur/East Indian Galangal	257	430	463	145
Kunyit/Turmeric	816	1 192	966	302
Laos/Lengkuas/Galanga	967	810	920	301
Temulawak/Java Turmeric	274	291	263	104
Temuireng/Black Turmeric	63	160	94	28

Catatan/Note: -

Sumber/Source: BPS, Statistik Pertanian Hortikultura SPH-TBF/BPS-Statistics Indonesia, Agricultural Statistic for Horticulture SPH-TBF

Tabel
Table 5.1.9

Luas Panen Tanaman Hias Menurut Kecamatan dan Jenis Tanaman di Kabupaten Kepulauan Selayar (m²), 2020 and 2021
Harvested Area of Ornamental Plants by Subdistrict and Kind of Plant in Kepulauan Selayar Regency (m²), 2020 and 2021

Kecamatan Subdistrict	Anggrek/ <i>Orchid</i>		Krisan/ <i>Chrysantemum</i>	
	2020	2021	2020	2021
(1)	(2)	(3)	(4)	(5)
Pasimarannu	–	–	–	–
Pasilambena	–	–	–	–
Pasimassunggu	–	–	–	–
Takabonerate	–	–	–	–
Pasimassunggu Timur	–	–	–	–
Bontosikuyu	–	–	–	–
Bontoharu	–	–	–	–
Benteng	–	–	–	–
Bontomanai	–	–	–	–
Bontomatene	–	–	–	–
Buki	–	–	–	–
Kepulauan Selayar	–	–	–	–

Lanjutan Tabel/*Continued Table* 5.1.9

Kecamatan <i>Subdistrict</i>	Mawar/Rose		Sedap Malam/Tuberose	
	2020	2021	2020	2021
(1)	(6)	(7)	(8)	(9)
Pasimarannu	–	–	–	–
Pasilambena	–	–	–	–
Pasimassunggu	–	–	–	–
Takabonerate	–	–	–	–
Pasimassunggu Timur	–	–	–	–
Bontosikuyu	–	–	–	–
Bontoharu	–	–	–	–
Benteng	–	–	–	–
Bontomanai	–	–	–	–
Bontomatene	–	–	–	–
Buki	–	–	–	–
Kepulauan Selayar	–	–	–	–

Catatan/*Note*: –Sumber/*Source*: BPS, Statistik Pertanian Hortikultura SPH-TH/BPS-Statistics Indonesia, *Agricultural Statistik for Horticulture SPH-TH*

Tabel
Table 5.1.10

Produksi Tanaman Hias Menurut Kecamatan dan Jenis Tanaman di Kabupaten Kepulauan Selayar (tangkai), 2020 and 2021
Production of Ornamental Plants by Subdistrict and Kind of Plant in Kepulauan Selayar Regency(stalks), 2020 and 2021

Kecamatan Subdistrict	Anggrek/ <i>Orchid</i>		Krisan/ <i>Chrysantemum</i>	
	2020	2021	2020	2021
(1)	(2)	(3)	(4)	(5)
Pasimarannu	–	–	–	–
Pasilambena	–	–	–	–
Pasimassunggu	–	–	–	–
Takabonerate	–	–	–	–
Pasimassunggu Timur	–	–	–	–
Bontosikuyu	–	–	–	–
Bontoharu	–	–	–	–
Benteng	–	–	–	–
Bontomanai	–	–	–	–
Bontomatene	–	–	–	–
Buki	–	–	–	–
Kepulauan Selayar	–	–	–	–

Lanjutan Tabel/*Continued Table* 5.1.10

Kecamatan Subdistrict	Mawar/Rose		Sedap Malam/Tuberose	
	2020	2021	2020	2021
(1)	(6)	(7)	(8)	(9)
Pasimarannu	–	–	–	–
Pasilambena	–	–	–	–
Pasimassunggu	–	–	–	–
Takabonerate	–	–	–	–
Pasimassunggu Timur	–	–	–	–
Bontosikuyu	–	–	–	–
Bontoharu	–	–	–	–
Benteng	–	–	–	–
Bontomanai	–	–	–	–
Bontomatene	–	–	–	–
Buki	–	–	–	–
Kepulauan Selayar	–	–	–	–

Catatan/Note: –

Sumber/Source: BPS, Statistik Pertanian Hortikultura SPH-TH/BPS-Statistics Indonesia, *Agricultural Statistik for Horticulture SPH-TH*

Tabel 5.1.11 **Luas Panen Tanaman Hias Menurut Jenis Tanaman di Kabupaten Kepulauan Selayar(m²), 2018–2021**
Table 5.1.11 **Harvested Area of Ornamental Plants by Kind of Plant in Kepulauan Selayar Regency (m²), 2018–2021**

Jenis Tanaman Kind of Plants	2018	2019	2020	2021
(1)	(2)	(3)	(4)	(5)
Anggrek/ <i>Orchid</i>	-	-	-	-
Krisan/ <i>Chrysantemum</i>	-	-	-	-
Mawar/ <i>Rose</i>	-	-	-	-
Sedap Malam/ <i>Tuberose</i>	-	-	-	-

Catatan/Note: -

Sumber/Source: BPS, Statistik Pertanian Hortikultura SPH-TH/BPS-Statistics Indonesia, Agricultural Statistik for Horticulture SPH-TH

Tabel 5.1.12 **Produksi Tanaman Hias Menurut Jenis Tanaman di Kabupaten Kepulauan Selayar (tangkai), 2018–2021**
Table 5.1.12 **Production of Ornamental Plants by Kind of Plant in Kepulauan Selayar Regency (stalks), 2018–2021**

Jenis Tanaman Kind of Plants	2018	2019	2020	2021
(1)	(2)	(3)	(4)	(5)
Anggrek/ <i>Orchid</i>	-	-	-	-
Krisan/ <i>Chrysantemum</i>	-	-	-	-
Mawar/ <i>Rose</i>	-	-	-	-
Sedap Malam/ <i>Tuberose</i>	-	-	-	-

Catatan/Note: -

Sumber/Source: BPS, Statistik Pertanian Hortikultura SPH-TH/BPS-Statistics Indonesia, Agricultural Statistik for Horticulture SPH-TH

Tabel
Table 5.1.13

Produksi Buah-buahan Menurut Kecamatan dan Jenis Tanaman di Kabupaten Kepulauan Selayar (ton), 2020 and 2021
Production of Fruits by Subdistrict and Kind of Plant in Kepulauan Selayar Regency (ton), 2020 and 2021

Kecamatan Subdistrict	Mangga/Mango		Durian/Durian	
	2020	2021	2020	2021
(1)	(2)	(3)	(4)	(5)
Pasimarannu	2 970	200	-	-
Pasilambena	465	356	-	-
Pasimassunggu	303	303	-	-
Takabonerate	134	72	-	-
Pasimassunggu Timur	1 043	1 866	-	-
Bontosikuyu	894	2 900	-	-
Bontoharu	-	685	-	-
Benteng	868	1 208	-	-
Bontomanai	920	971	81	246
Bontomatene	665	67	-	-
Buki	400	-	110	-
Kepulauan Selayar	8 662	8 628	191	246

Lanjutan Tabel/*Continued Table* 5.1.13

Kecamatan Subdistrict	Jeruk Siam/Orange/Tangerine		Pisang/Banana	
	2020	2021	2020	2021
(1)	(6)	(7)	(8)	(9)
Pasimarannu	-	-	358	1 166
Pasilambena	-	-	3 921	3 470
Pasimassunggu	-	-	563	776
Takabonerate	-	-	469	480
Pasimassunggu Timur	-	-	103	216
Bontosikuyu	31	-	382	293
Bontoharu	1 628	16	254	214
Benteng	-	-	-	26
Bontomanai	39	16	698	200
Bontomatene	30 409	34 060	63	80
Buki	181	10	148	112
Kepulauan Selayar	32 288	34 102	6 959	7 033

Lanjutan Tabel/*Continued Table* 5.1.13

Kecamatan <i>Subdistrict</i>	Pepaya/Papaya		Salak/Snakefruit	
	2020	2021	2020	2021
(1)	(10)	(11)	(12)	(13)
Pasimarannu	22	552	–	–
Pasilambena	177	260	–	–
Pasimassunggu	112	142	–	–
Takabonerate	232	69	–	–
Pasimassunggu Timur	15	20	–	–
Bontosikuyu	238	168	–	–
Bontoharu	481	95	–	–
Benteng	-	19	–	–
Bontomanai	43	95	–	–
Bontomatene	277	-	–	–
Buki	200	100	–	–
Kepulauan Selayar	1 797	1 520	–	–

Lanjutan Tabel/*Continued Table* 5.1.13

Kecamatan Subdistrict	Nangka/Cempedak/jackfruit		Sukun/breadfruit	
	2020	2021	2020	2021
(1)	(10)	(11)	(12)	(13)
Pasimarannu	268	140	456	174
Pasilambena	25	32	14	23
Pasimassunggu	16	17	46	46
Takabonerate	15	-	39	39
Pasimassunggu Timur	140	140	134	52
Bontosikuyu	56	-	196	111
Bontoharu	-	-	3	95
Benteng	21	29	38	45
Bontomanai	-	1520	32	123
Bontomatene	163	-	193	-
Buki	1 100	-	344	-
Kepulauan Selayar	1 804	1 878	1 495	708

Lanjutan Tabel/*Continued Table* 5.1.13

Kecamatan Subdistrict	Melinjo/ <i>Gnetum gnetum</i>		Jambu Biji/ <i>Guava</i>	
	2020	2021	2020	2021
(1)	(10)	(11)	(12)	(13)
Pasimarannu	-	-	-	-
Pasilambena	-	-	6	1
Pasimassunggu	-	-	3	4
Takabonerate	-	-	16	16
Pasimassunggu Timur	-	-	26	50
Bontosikuyu	53	108	12	25
Bontoharu	-	114	-	-
Benteng	5	8	-	4
Bontomanai	30	60	12	152
Bontomatene	142	-	12	-
Buki	41	-	105	7
Kepulauan Selayar	271	290	195	258

Catatan/*Note*: -

Sumber/*Source*: BPS, Statistik Pertanian Hortikultura SPH-BST/*BPS-Statistics Indonesia, Agricultural Statistic for Horticulture SPH-BST*

Tabel 5.1.14 **Produksi Buah–Buahan dan Sayuran Tahunan Menurut Jenis Tanaman (kuintal) di Kabupaten Kepulauan Selayar, 2018–2021**
Production of Annual Fruits and Vegetables by Kind of Plant in Kepulauan Selayar Regency (quintal), 2018–2021

Jenis Tanaman Kind of Plants	2018	2019	2020	2021
(1)	(2)	(3)	(4)	(5)
Buah–Buahan/Fruits:				
Durian/Durian	37	115	191	246
Jeruk Siam/Keprok/Orange/Tangerine	31 594	31 843	32 288	34 102
Mangga/Mango	12 624	11 635	8 662	8 628
Pepaya/Papaya	1 724	1 580	1 797	1 520
Pisang/Banana	7 942	7 158	6 959	7 033
Salak/Snakefruit	-	-	-	-
Nangka/Cempedak/jackfruit	313	829	1 804	1 878
Sukun/Breadfruit	892	1 444	1 495	708
Melinjo/Gnetum Gnemon	616	555	271	290
Jambu Biji/Guava	230	186	195	258

Catatan/Note: -

Sumber/Source: BPS, Statistik Pertanian Hortikultura SPH-BST/BPS-Statistics Indonesia, Agricultural Statistic for Horticulture SPH-BST

**5.2 PERKEBUNAN
ESTATE CROPS**

Tabel 5.2.1 Luas Areal Tanaman Perkebunan Menurut Kecamatan dan Jenis Tanaman di Kabupaten Kepulauan Selayar (ha), 2020 dan 2021
Planted Area of Estate Crops by Subdistrict and Type of Crops in Kepulauan Selayar Regency (ha), 2020 dan 2021

Kecamatan Subdistrict	Kelapa Sawit/Oil Palm		Kelapa ¹ /Coconut ¹	
	2020	2021	2020	2021
(1)	(2)	(3)	(4)	(5)
Pasimarannu	-	-	309	309
Pasilambena	-	-	1 360	1 360
Pasimassunggu	-	-	961	962
Takabonerate	-	-	648	648
Pasimassunggu Timur	-	-	885	885
Bontosikuyu	-	-	3 966	3 966
Bontoharu	-	-	1 888	1 888
Benteng	-	-	68	68
Bontomanai	-	-	4 459	4 459
Bontomatene	-	-	3 506	3 506
Buki	-	-	1 718	1 718
Kepulauan Selayar	-	-	19 768	19 769

Lanjutan Tabel/*Continued Table* 5.2.1

Kecamatan Subdistrict	Karet/Rubber		Kopi Robusta/Robusta Coffee	
	2020	2021	2020	2021
(1)	(6)	(7)	(8)	(9)
Pasimarannu	-	-	-	-
Pasilambena	-	-	-	-
Pasimassunggu	-	-	-	-
Takabonerate	-	-	-	-
Pasimassunggu Timur	-	-	-	-
Bontosikuyu	-	-	1	1
Bontoharu	-	-	-	-
Benteng	-	-	-	-
Bantomanai	-	-	6	6
Bontomatene	-	-	2	2
Buki	-	-	-	-
Kepulauan Selayar	-	-	9	9

Lanjutan Tabel/*Continued Table 5.2.1*

Kecamatan Subdistrict	Kakao/Cocoa		Tebu/Sugar cane	
	2020	2021	2020	2021
(1)	(10)	(11)	(12)	(13)
Pasimarannu	33,50	33,50	-	-
Pasilambena	28	29	-	-
Pasimassunggu	113,50	111,50	-	-
Takabonerate	-	-	-	-
Pasimassunggu Timur	77	77	-	-
Bontosikuyu	67	67	-	-
Bontoharu	30	30	-	-
Benteng	-	-	-	-
Bontomanai	96	96	-	-
Bontomatene	85	85	-	-
Buki	24	24	-	-
Kepulauan Selayar	554	553	-	-

Lanjutan Tabel/*Continued Table* 5.2.1

Kecamatan Subdistrict	Teh/Tea		Tembakau/Tobacco	
	2020	2021	2020	2021
(1)	(14)	(15)	(16)	(17)
Pasimarannu	-	-	-	-
Pasilambena	-	-	-	-
Pasimassunggu	-	-	-	-
Takabonerate	-	-	-	-
Pasimassunggu Timur	-	-	-	-
Bontosikuyu	-	-	-	-
Bontoharu	-	-	-	-
Benteng	-	-	-	-
Bontomanai	-	-	-	-
Bontomatene	-	-	-	-
Buki	-	-	-	-
Kepulauan Selayar	-	-	-	-

Lanjutan Tabel/*Continued Table* 5.2.1

Kecamatan <i>Subdistrict</i>	Vanili/ <i>Vanilla</i>		Jambu Mede/ <i>Cashew</i>	
	2020	2021	2020	2021
(1)	(10)	(11)	(12)	(13)
Pasimarannu	-	-	565	565
Pasilambena	1	1	205	210
Pasimassunggu	-	-	418	417
Takabonerate	-	-	42	42
Pasimassunggu Timur	2	2	306	306
Bontosikuyu	23	23	611	611
Bontoharu	11	11	339	343
Benteng	-	-	-	-
Bontomanai	51	51	393	393
Bontomatene	12	12	574	574
Buki	13	13	340	340
Kepulauan Selayar	113	113	3 793	3 801

Lanjutan Tabel/*Continued Table* 5.2.1

Kecamatan Subdistrict	Cengkih/Clove		Pala/Nutmeg	
	2020	2021	2020	2021
(1)	(14)	(15)	(16)	(17)
Pasimarannu	-	-	-	-
Pasilambena	-	-	10	10
Pasimassunggu	-	-	41,50	41,50
Takabonerate	-	-	-	-
Pasimassunggu Timur	-	-	99,50	99,50
Bontosikuyu	513	513	455	455
Bontoharu	33	33	92	92
Benteng	-	-	-	-
Bontomanai	707	707	1 528	1 528
Bontomatene	37	37	43	43
Buki	61	61	194	194
Kepulauan Selayar	1 351	1 351	2 463	2 463

Lanjutan Tabel/*Continued Table* 5.2.1

Kecamatan <i>Subdistrict</i>	Kemiri/ <i>Candlenut</i>		Kenari/ <i>Caranium Nut</i>	
	2020	2021	2020	2021
(1)	(10)	(11)	(12)	(13)
Pasimarannu	2	2	-	-
Pasilambena	3	3	-	-
Pasimassunggu	4	4	-	-
Takabonerate	-	-	-	-
Pasimassunggu Timur	1	1	-	-
Bontosikuyu	1376	1376	19	19
Bontoharu	183	183	23	23
Benteng	-	-	-	-
Bontomanai	247	247	152	152
Bontomatene	82	82	41	41
Buki	88	88	91	91
Kepulauan Selayar	1 986	1 986	326	326

Catatan/*Note*: ¹Kelapa Dalam dan Kelapa Hibrida/*Coconut and Hybrid Coconut*

Sumber/*Source*: Dinas Pertanian dan Ketahanan Pangan Kabupaten Kepulauan Selayar/*Agriculture and Food Stability Service of Kepulauan Selayar Regency*

Tabel
Table 5.2.2

Produksi Perkebunan Menurut Kecamatan dan Jenis Tanaman di Kabupaten Kepulauan Selayar (ton), 2020 dan 2021

Production of Estate by Subdistrict and Type of Crops in Kepulauan Selayar Regency (ton), 2020 and 2021

Kecamatan Subdistrict	Kelapa Sawit/Oil Palm		Kelapa ¹ /Coconut ¹	
	2020	2021	2020	2021
(1)	(2)	(3)	(4)	(5)
Pasimarannu	-	-	321,95	322,05
Pasilambena	-	-	1 861,46	2 404,31
Pasimassunggu	-	-	1 039,27	1 091,65
Takabonerate	-	-	824,75	835,61
Pasimassunggu Timur	-	-	809,85	809,89
Bontosikuyu	-	-	5 138,23	5 138,33
Bontoharu	-	-	2 427,36	2 758,81
Benteng	-	-	93,68	93,68
Bontomanai	-	-	5 134,12	6 364,43
Bontomatene	-	-	4 299,94	4 326,66
Buki	-	-	2 169,73	2 291
Kepulauan Selayar	-	-	24 120,34	26 436,42

Lanjutan Tabel/*Continued Table 5.2.2*

Kecamatan <i>Subdistrict</i>	Karet/ <i>Rubber</i>		Kopi Robusta/ <i>Robusta Coffee</i>	
	2020	2021	2020	2021
(1)	(6)	(7)	(8)	(9)
Pasimarannu	-	-	-	-
Pasilambena	-	-	-	-
Pasimassunggu	-	-	-	-
Takabonerate	-	-	-	-
Pasimassunggu Timur	-	-	-	-
Bontosikuyu	-	-	0,36	0,36
Bontoharu	-	-	-	-
Benteng	-	-	-	-
Bontomanai	-	-	2,91	2,91
Bontomatene	-	-	0,07	0,08
Buki	-	-	-	-
Kepulauan Selayar	-	-	3,34	3,35

Lanjutan Tabel/*Continued Table* 5.2.2

Kecamatan Subdistrict	Kakao/Cocoa		Tebu/Sugar cane	
	2020	2021	2020	2021
(1)	(10)	(11)	(12)	(13)
Pasimarannu	11,62	11,62	-	-
Pasilambena	10,78	20,80	-	-
Pasimassunggu	70,01	70,03	-	-
Takabonerate	-	-	-	-
Pasimassunggu Timur	50,01	50,01	-	-
Bontosikuyu	6,79	6,79	-	-
Bontoharu	2,43	4,47	-	-
Benteng	-	-	-	-
Bontomanai	12,43	12,43	-	-
Bontomatene	11,31	11,33	-	-
Buki	5,22	5,22	-	-
Kepulauan Selayar	180,60	192,08	-	-

Lanjutan Tabel/*Continued Table 5.2.2*

Kecamatan Subdistrict	Teh/Tea		Tembakau/Tobacco	
	2020	2021	2020	2021
(1)	(14)	(15)	(16)	(17)
Pasimarannu	-	-	-	-
Pasilambena	-	-	-	-
Pasimassunggu	-	-	-	-
Takabonerate	-	-	-	-
Pasimassunggu Timur	-	-	-	-
Bontosikuyu	-	-	-	-
Bontoharu	-	-	-	-
Benteng	-	-	-	-
Bontomanai	-	-	-	-
Bontomatene	-	-	-	-
Buki	-	-	-	-
Kepulauan Selayar	-	-	-	-

Lanjutan Tabel/*Continued Table* 5.2.2

Kecamatan Subdistrict	Vanili/ <i>Vanilla</i>		Jambu Mede/ <i>Cashew</i>	
	2020	2021	2020	2021
(1)	(10)	(11)	(12)	(13)
Pasimarannu	-	-	373,98	373,98
Pasilambena	-	-	83,43	83,43
Pasimassunggu	-	-	268,85	268,87
Takabonerate	-	-	16,11	16,12
Pasimassunggu Timur	-	-	229,10	229,11
Bontosikuyu	3,93	3,40	300,03	300,03
Bontoharu	1,59	1,59	119,32	131,32
Benteng	-	-	-	0
Bontomanai	10,24	16,43	161,46	165,95
Bontomatene	0,89	0,89	301,29	670,94
Buki	1,29	1,30	166,85	174,85
Kepulauan Selayar	17,94	23,61	2 020,42	2 414,6

Lanjutan Tabel/Continued Table 5.2.2

Kecamatan Subdistrict	Cengkih/Clove		Pala/Nutmeg	
	2020	2021	2020	2021
(1)	(14)	(15)	(16)	(17)
Pasimarannu	-	-	-	-
Pasilambena	-	-	1,31	1,62
Pasimassunggu	-	-	-	-
Takabonerate	-	-	-	-
Pasimassunggu Timur	-	-	1,46	1,47
Bontosikuyu	165,79	165,79	59,83	59,83
Bontoharu	20,37	20,36	14,28	14,54
Benteng	-	-	-	-
Bontomanai	267,96	268,46	297,60	299,95
Bontomatene	11,53	11,53	6,80	6,80
Buki	25,59	25,58	19,06	22,58
Kepulauan Selayar	491,24	491,72	400,34	406,79

Lanjutan Tabel/*Continued Table* 5.2.2

Kecamatan Subdistrict	Kemiri/Candlenut		Kenari/Caranium Nut	
	2020	2021	2020	2021
(1)	(10)	(11)	(12)	(13)
Pasimarannu	2,01	2,01	-	-
Pasilambena	2,85	2,85	-	-
Pasimassunggu	2,39	2,39	-	-
Takabonerate	-	-	-	-
Pasimassunggu Timur	1,23	1,23	-	-
Bontosikuyu	2 037,09	2037,09	14,78	14,78
Bontoharu	203,31	280,02	20,82	24,22
Benteng	-	-	-	-
Bontomanai	337,48	338,05	124,73	124,22
Bontomatene	48,53	48,53	26,78	29,25
Buki	41,14	41,14	64,82	78,81
Kepulauan Selayar	2 676,03	2 753,31	251,93	271,28

Catatan/Note: *Kelapa Dalam dan Kelapa Hibrida/Coconut and Hybrid Coconut

Sumber/Source: Dinas Pertanian dan Ketahanan Pangan Kabupaten Kepulauan Selayar/Agriculture and Food Stability Service of Kepulauan Selayar Regency

**5.3 TANAMAN PANGAN
FOOD CROPS**

**Tabel 5.3.1 Luas Panen, Produksi, dan Produktivitas Padi Menurut Kecamatan di Kabupaten Kepulauan Selayar, 2021
Harvested Area, Production, and Paddy Productivity by Subdistrict in Kepulauan Selayar Regency, 2021**

Kecamatan Subdistrict	Padi Sawah			Padi Ladang		
	Luas Panen Harvested Area (Ha)	Produksi Production (Ton)	Produktivitas Productivity (Kw/Ha)	Luas Panen Harvested Area (Ha)	Produksi Production (Ton)	Produktivitas Productivity (Kw/Ha)
(1)	(2)	(3)	(4)	(5)	(6)	(7)
Pasimarannu	-	-	-	-	-	-
Pasilambena	-	-	-	-	-	-
Pasimassunggu	1 289,4	10 736,85	83,27	-	-	-
Takabonerate	-	-	-	-	-	-
Pasimassunggu Timur	1 857,3	15 296,45	82,36	-	-	-
Bontosikuyu	25,5	200	78,43	1	3,4	30,40
Bontoharu	10,3	65	63,11	3	10,2	34,00
Benteng	-	-	-	-	-	-
Bontomanai	29,1	172,01	59,11	-	-	-
Bontomatene	-	-	-	-	-	-
Buki	1	6,7	60,70	-	-	-
Kepulauan Selayar	3 212,6	26 477,01	82,47	4	13,6	34,00

Catatan/Note: -

Sumber/Source: Dinas Pertanian dan Ketahanan Pangan Kabupaten Kepulauan Selayar/Agriculture and Food Stability Service of Kepulauan Selayar Regency

Tabel 5.3.2 Luas Panen Jagung, Kedelai, Kacang Tanah, Kacang Hijau, Ubi Kayu dan Ubi Jalar Menurut Kecamatan di Kabupaten Kepulauan Selayar, 2021
Harvested Area of Corn, Soybeans, Peanuts, Mung Bean, Cassava and Sweet Potato by Subdistrict in Kepulauan Selayar Regency, 2021

Kecamatan Subdistrict	Jagung Corn (Ha)	Kedelai Soybean (Ha)
(1)	(2)	(3)
Pasimarannu	1 123	-
Pasilambena	276	-
Pasimassunggu	80,50	-
Takabonerate	86	-
Pasimassunggu Timur	115,10	-
Bontosikuyu	35	0,30
Bontoharu	38,20	-
Benteng	1	-
Bontomanai	37,25	-
Bontomatene	106	-
Buki	28,80	-

Lanjutan Tabel/*Continued Table 5.3.2*

Kecamatan <i>Subdistrict</i>	Kacang Tanah <i>Peanuts</i> (Ha)	Kacang Hijau <i>Mung Bean</i> (Ha)
(1)	(4)	(5)
Pasimarannu	3	674,50
Pasilambena	20	153
Pasimassunggu	6,30	-
Takabonerate	62	-
Pasimassunggu Timur	42,90	-
Bontosikuyu	9,30	1,60
Bontoharu	3	1
Benteng	-	-
Bontomanai	9,70	0,50
Bontomatene	10	5
Buki	32	12

Lanjutan Tabel/*Continued Table 5.3.2*

Kecamatan <i>Subdistrict</i>	Ubi Kayu <i>Cassava</i> (Ha)	Ubi Jalar <i>Sweet Potato</i> (Ha)
(1)	(6)	(7)
Pasimarannu	46	4,50
Pasilambena	83	1
Pasimassunggu	-	0,50
Takabonerate	15	4
Pasimassunggu Timur	3	1,80
Bontosikuyu	1	-
Bontoharu	14	3
Benteng	-	-
Bontomanai	5,50	-
Bontomatene	-	-
Buki	22,30	-

Catatan/*Note*: -Sumber/*Source*: Dinas Pertanian dan Ketahanan Pangan Kabupaten Kepulauan Selayar/*Agriculture and Food Stability Service of Kepulauan Selayar Regency*

Tabel 5.3.3 **Produksi Jagung, Kedelai, Kacang Tanah, Kacang Hijau, Ubi Kayu dan Ubi Jalar Menurut Kecamatan di Kabupaten Kepulauan Selayar, 2021**
Production of Corn, Soybeans, Peanuts, Mung Bean, Cassava and Sweet Potato by Subdistrict in Kepulauan Selayar Regency, 2021

Kecamatan Subdistrict	Jagung Corn (Ton)	Kedelai Soybean (Ton)
(1)	(2)	(3)
Pasimarannu	7 129,01	-
Pasilambena	966	-
Pasimassunggu	563,50	-
Takabonerate	590,79	-
Pasimassunggu Timur	793	-
Bontosikuyu	200,01	0,40
Bontoharu	270,02	-
Benteng	5	-
Bontomanai	255,68	-
Bontomatene	530	-
Buki	129,11	-
Kepulauan Selayar	11 432,12	0,40

Catatan/Note: -

Sumber/Source: Dinas Pertanian dan Ketahanan Pangan Kabupaten Kepulauan Selayar/Agriculture and Food Stability Service of Kepulauan Selayar Regency

Lanjutan Tabel/*Continued Table 5.3.3*

Kecamatan <i>Subdistrict</i>	Kacang Tanah <i>Peanuts</i> (Ton)	Kacang Hijau <i>Mung Bean</i> (Ton)
(1)	(4)	(5)
Pasimarannu	3,48	1 206,89
Pasilambena	23	168,30
Pasimassunggu	7	-
Takabonerate	74,40	-
Pasimassunggu Timur	57,50	-
Bontosikuyu	11,01	1,40
Bontoharu	5,01	1,20
Benteng	-	-
Bontomanai	11,91	0,70
Bontomatene	13	7,40
Buki	38	10,52
Kepulauan Selayar	244,31	1 396,41

Lanjutan Tabel/*Continued Table* 5.3.3

Kecamatan <i>Subdistrict</i>	Ubi Kayu <i>Cassava</i> (Ton)	Ubi Jalar <i>Sweet Potato</i> (Ton)
(1)	(6)	(7)
Pasimarannu	815	59,40
Pasilambena	1 469	13,30
Pasimassunggu	-	6,50
Takabonerate	272,48	52,76
Pasimassunggu Timur	52,89	27,60
Bontosikuyu	17,60	-
Bontoharu	250	39,60
Benteng	-	-
Bontomanai	80,02	-
Bontomatene	-	-
Buki	378	-
Kepulauan Selayar	3 334,99	199,16

Catatan/*Note*: -

Sumber/*Source*: Dinas Pertanian dan Ketahanan Pangan Kabupaten Kepulauan Selayar/*Agriculture and Food Stability Service of Kepulauan Selayar Regency*

5.4 PETERNAKAN LIVESTOCK

Tabel 5.4.1 Populasi Ternak Menurut Kecamatan dan Jenis Ternak di Kabupaten Kepulauan Selayar, 2021
Livestock Population by Subdistrict and Kind of Livestock in Kepulauan Selayar Regency, 2021

Kecamatan Subdistrict	Sapi Potong Beef Cattle	Kerbau Buffalo	Kuda Horse	Kambing Goat	Domba Sheep
(1)	(2)	(3)	(4)	(5)	(6)
Pasimarannu	644	60	64	12 542	-
Pasilambena	205	-	411	2 452	-
Pasimassunggu	2 573	2391	751	9 203	-
Takabonerate	21	-	41	2 753	-
Pasimassunggu Timur	56	1 927	497	5 036	-
Bontosikuyu	3 787	139	1 392	10 037	-
Bontoharu	6 779	213	123	1 687	-
Benteng	44	-	-	58	-
Bontomanai	3 497	255	425	7 928	32
Bontomatene	3 127	5	569	37 571	-
Buki	2 955	93	328	5 595	-
Kepulauan Selayar	23 688	5 083	4 601	94 862	32

Catatan/Note: -

Sumber/Source: Dinas Pertanian dan Ketahanan Pangan Kabupaten Kepulauan Selayar/Agriculture and Food Stability Service of Kepulauan Selayar Regency

Tabel 5.4.2 **Populasi Unggas Menurut Kecamatan dan Jenis Unggas di Kabupaten Kepulauan Selayar, 2021**
Poultry Population by Subdistrict and Kind of Poultry in Kepulauan Selayar Regency, 2021

Kecamatan Subdistrict	Ayam Kampung Native Chicken	Ayam Petelur Layer	Ayam Pedaging Broiler	Itik/Itik Manila Duck/Muscovy Duck
(1)	(2)	(3)	(4)	(5)
Pasimarannu	33 310	-	-	1 418
Pasilambena	21 687	-	-	448
Pasimassunggu	23 799	-	-	1 978
Takabonerate	19 544	-	-	138
Pasimassunggu Timur	40 218	-	-	2 173
Bontosikuyu	49 508	1 309	-	3 724
Bontoharu	41 948	3 632	1 063	816
Benteng	9 958	1 540	1 718	605
Bontomanai	68 054	1 878	724	1 145
Bontomatene	81 103	548	366	484
Buki	39 460	609	-	1 065
Kepulauan Selayar	428 589	9 516	3 871	13 994

Catatan/Note: -

Sumber/Source: Dinas Pertanian dan Ketahanan Pangan Kabupaten Kepulauan Selayar/Agriculture and Food Stability Service of Kepulauan Selayar Regency

Tabel 5.4.3 Jumlah Ternak yang Dipotong Menurut Kecamatan dan Jenis Ternak di Kabupaten Kepulauan Selayar, 2021
Number of Slaughtered Livestock by Subdistrict and Kind of Livestock in Kepulauan Selayar Regency, 2021

Kecamatan Subdistrict	Sapi Potong Beef Cattle	Kerbau Buffalo	Kuda Horse	Kambing Goat	Domba Sheep
(1)	(2)	(3)	(4)	(5)	(6)
Pasimarannu	27	4	2	453	-
Pasilambena	33	1	4	165	-
Pasimassunggu	66	84	15	268	-
Takabonerate	22	-	-	96	-
Pasimassunggu Timur	10	67	9	214	-
Bontosikuyu	213	11	19	454	-
Bontoharu	239	9	4	113	-
Benteng	294	-	-	234	-
Bontomanai	235	13	12	506	-
Bontomatene	297	5	15	1 286	-
Buki	167	13	8	306	-
Kepulauan Selayar	1 603	207	88	4 095	-

Catatan/Note: -

Sumber/Source: Dinas Pertanian dan Ketahanan Pangan Kabupaten Kepulauan Selayar/Agriculture and Food Stability Service of Kepulauan Selayar Regency

Tabel 5.4.4 **Produksi Daging, Kulit, dan Telur Menurut Jenis Ternak di Kabupaten Kepulauan Selayar, 2021**
Production of Meats, Leathers, and Eggs by Kind of Cattle in Kepulauan Selayar Regency, 2021

Kecamatan Subdistrict	Jenis Produksi Type of Production				
	Daging Meats (Kg)	Karkas Carcass (Kg)	Jeroan Innards (Kg)	Telur Eggs (Butir/Pcs)	Telur Eggs (Kg)
(1)	(2)	(3)	(4)	(5)	(6)
Sapi Potong Beef Cattle	233 992	182 806	51 186	-	-
Kerbau Buffalo	41 862	32 705	9 157	-	-
Kuda Horse	13 200	11 000	2 200	-	-
Kambing Goat	51 776	41 421	10 355	-	-
Domba Sheep	-	-	-	-	-
Babi Pig	-	-	-	-	-
Ayam Kampung Native Chicken	65 646	59 679	5 968	729 681	102 155
Ayam Petelur Layer	2 747	2 498	250	3 345 051	298 660
Ayam Pedaging Broiler	51 989	47 263	4 726	-	-

Catatan/Note: -
 Sumber/Source: Dinas Pertanian dan Ketahanan Pangan Kabupaten Kepulauan Selayar/Agriculture and Food Stability Service of Kepulauan Selayar Regency

Tabel 5.4.5 Banyaknya Ternak Ditangani Menurut Kecamatan dan Jenis Ternak di Kabupaten Kepulauan Selayar, 2021
Number of Livestock Handled by Subdistrict and Kind of Livestock in Kepulauan Selayar Regency, 2021

Kecamatan Subdistrict	Ayam Chicken	Kerbau Buffalo	Kambing Goat	Sapi Cattle
(1)	(2)	(3)	(4)	(5)
Pasimarannu	-	-	58	-
Pasilambena	-	-	-	15
Pasimassunggu	-	-	165	190
Takabonerate	-	-	50	-
Pasimassunggu Timur	-	-	89	270
Bontosikuyu	-	-	46	283
Bontoharu	-	-	87	570
Benteng	25	-	-	-
Bontomanai	-	-	185	531
Bontomatene	-	-	297	360
Buki	-	-	-	80
Kepulauan Selayar	25	-	977	2 299

Catatan/Note: -

Sumber/Source: Dinas Pertanian dan Ketahanan Pangan Kabupaten Kepulauan Selayar/Agriculture and Food Stability Service of Kepulauan Selayar Regency

**5.5 PERIKANAN
FISHERY**

Tabel 5.5.1 Jumlah Rumah Tangga Perikanan Tangkap Menurut Kecamatan dan Subsektor di Kabupaten Kepulauan Selayar, 2020 dan 2021
Number of Fish Capture Households by Subdistrict and Subsector in Kepulauan Selayar Regency, 2020 and 2021

Kecamatan Subdistrict	Perikanan Laut Marine Fisheries		Perairan Umum Inland Water		Jumlah Total	
	2020	2021	2020	2021	2020	2021
(1)	(2)	(3)	(4)	(5)	(6)	(7)
Pasimarannu	1 031	812	-	-	1 031	812
Pasilambena	549	654	-	-	549	654
Pasimassunggu	391	487	-	-	391	487
Takabonerate	1 491	1 602	-	-	1 491	1 602
Pasimassunggu Timur	280	313	-	-	280	313
Bontosikuyu	1 184	1 085	-	-	1 184	1 085
Bontoharu	890	1 029	-	-	890	1 029
Benteng	65	113	-	-	65	113
Bontomanai	205	269	-	-	205	269
Bontomatene	701	678	-	-	701	678
Buki	158	165	-	-	158	165
Kepulauan Selayar	6 945	7 207	-	-	6 945	7 207

Catatan/Note: -

Sumber/Source: Dinas Perikanan Kabupaten Kepulauan Selayar/Fishery Office of Kepulauan Selayar Regency

Tabel
Table 5.5.2

Produksi Perikanan Tangkap Menurut Kecamatan dan Subsektor di Kabupaten Kepulauan Selayar (ton), 2020 dan 2021
Production of Fish Capture by Subdistrict and Subsector in Kepulauan Selayar Regency (ton), 2020 and 2021

Kecamatan Subdistrict	Perikanan Laut Marine Fisheries		Perairan Umum Inland Water		Jumlah Total	
	2020	2021	2020	2021	2020	2021
(1)	(2)	(3)	(4)	(5)	(6)	(7)
Pasimarannu	2 778,40	2 416,43	-	-	2 778,40	2 416,43
Pasilambena	1 560,10	1 900,24	-	-	1 560,10	1 900,24
Pasimassunggu	1 446,10	1 414,31	-	-	1 446,10	1 414,31
Takabonerate	4 280,60	4 636,22	-	-	4 280,60	4 636,22
Pasimassunggu Timur	632,20	901,90	-	-	632,20	901,90
Bontosikuyu	2 832,40	3 142,49	-	-	2 832,40	3 142,49
Bontoharu	2 673,10	3 085,56	-	-	2 673,10	3 085,56
Benteng	122,70	215,75	-	-	122,70	215,75
Bontomanai	472,30	777,16	-	-	472,30	777,16
Bontomatene	1 517,80	1 975,87	-	-	1 517,80	1 975,87
Buki	413,50	417,87	-	-	413,50	417,87
Kepulauan Selayar	18 729,20	20 883,80	-	-	18 729,20	20 883,80

Catatan/Note: -

Sumber/Source: Dinas Perikanan Kabupaten Kepulauan Selayar/Fishery Office of Kepulauan Selayar Regency

Tabel
Table 5.5.3

Jumlah Rumah Tangga Perikanan Budidaya Menurut Kecamatan dan Jenis Budidaya di Kabupaten Kepulauan Selayar, 2021
Number of Aquaculture Households by Subdistrict and Type of Aquaculture in Kepulauan Selayar Regency, 2021

Kecamatan Subdistrict	1	2	3	4	5	6	Jumlah Total
(1)	(2)	(3)	(4)	(5)	(6)	(7)	(8)
Pasimarannu	156	-	-	-	-	-	156
Pasilambena	-	-	-	-	-	-	-
Pasimassunggu	-	60	-	-	-	-	60
Takabonerate	-	-	-	-	-	-	-
Pasimassunggu Timur	-	174	-	-	-	-	174
Bontosikuyu	116	40	-	-	1	-	157
Bontoharu	-	66	3	-	63	-	132
Benteng	-	-	1	-	-	-	1
Bontomanai	-	1	3	-	-	-	4
Bontomatene	20	-	1	-	-	-	21
Buki	-	-	-	-	-	-	-
Kepulauan Selayar	292	341	8	-	64	-	705

Catatan/Note: ¹ Budidaya Laut/Marine Culture ³ Kolam/Pond ⁵ Jaring Apung/Floating Cage
² Tambak/Brackish Water Pond ⁴ Keramba/Cage ⁶ Sawah/Paddy Field
 Sumber/Source: Dinas Perikanan Kabupaten Kepulauan Selayar/Fishery Office of Kepulauan Selayar Regency

Tabel
Table 5.5.4

Produksi Perikanan Budidaya Menurut Kecamatan dan Jenis Budidaya di Kabupaten Kepulauan Selayar (ton), 2021
Production of Aquaculture Fish by Subdistrict and Type of Aquaculture in Kepulauan Selayar Regency (ton), 2021

Kecamatan Subdistrict	1	2	3	4	5	6	Jumlah Total
(1)	(2)	(3)	(4)	(5)	(6)	(7)	(8)
Pasimarannu	328,99	-	-	-	-	-	328,99
Pasilambena	-	-	-	-	-	-	-
Pasimassunggu	-	9,83	-	-	-	-	9,83
Takabonerate	-	-	-	-	-	-	-
Pasimassunggu Timur	-	34,72	-	-	-	-	34,72
Bontosikuyu	26,78	15,76	-	-	0,55	-	43,09
Bontoharu	-	42,34	0,69	-	59,34	-	102,37
Benteng	-	-	0,16	-	-	-	0,16
Bontomanai	-	0,15	-	-	-	-	0,15
Bontomatene	3,36	-	0,15	-	-	-	3,51
Buki	-	-	-	-	-	-	-
Kepulauan Selayar	359,13	102,78	1	-	59,89	-	522,80

Catatan/Note: ¹ Budidaya Laut/Marine Culture ³ Kolam/Pond ⁵ Jaring Apung/Floating Cage
² Tambak/Brackish Water Pond ⁴ Keramba/Cage ⁶ Sawah/Paddy Field
 Sumber/Source: Dinas Perikanan Kabupaten Kepulauan Selayar/Fishery Office of Kepulauan Selayar Regency

Tabel 5.5.5 Jumlah Perahu/Kapal Menurut Kecamatan dan Jenis Kapal di Kabupaten Kepulauan Selayar, 2021
Table 5.5.5 Number of Fishing Boats by Subdistrict and Type of Boat in Kepulauan Selayar Regency, 2021

Kecamatan Subdistrict	Perahu Tanpa Motor Nonpowered Boat	Perahu Motor Tempel Outboard Motorboat	Kapal Motor Inboard Motorboat
(1)	(2)	(3)	(4)
Pasimarannu	73	274	423
Pasilambena	51	243	325
Pasimassunggu	39	232	199
Takabonerate	143	559	840
Pasimassunggu Timur	15	126	140
Bontosikuyu	104	393	529
Bontoharu	35	571	376
Benteng	10	27	29
Bontomanai	50	81	91
Bontomatene	52	281	285
Buki	11	79	61
Kepulauan Selayar	583	2 866	3 298

Catatan/Note: -

Sumber/Source: Dinas Perikanan Kabupaten Kepulauan Selayar/Fishery Office of Kepulauan Selayar Regency

Tabel 5.5.6 Jumlah Pendaratan Ikan Menurut Kecamatan di Kabupaten Kepulauan Selayar, 2021
The Landing Places of Fishing by Subdistrict in Kepulauan Selayar Regency, 2021

Kecamatan Subdistrict	Pantai Beach	Sungai River
(1)	(2)	(3)
Pasimarannu	8	-
Pasilambena	6	-
Pasimassunggu	9	-
Takabonerate	13	-
Pasimassunggu Timur	5	-
Bontosikuyu	14	-
Bontoharu	7	-
Benteng	3	-
Bontomanai	2	-
Bontomatene	8	-
Buki	2	-
Kepulauan Selayar	77	-

Catatan/Note: -

Sumber/Source: Dinas Perikanan Kabupaten Kepulauan Selayar/Fishery Office of Kepulauan Selayar Regency

Tabel 5.5.7 Jumlah Daerah Perlindungan Laut Dirinci Menurut Kecamatan di Kabupaten Kepulauan Selayar, 2021
Number of Marine Sanctuary by Subdistrict and Type of Boat in Kepulauan Selayar Regency, 2021

Kecamatan Subdistrict	Jumlah DPL Number of Marine Sanctuary	Luas Area (m ²)	Jenis Biota yang Dilindungi Protected Sea Creature	Keterangan Note
(1)	(2)	(3)	(4)	(5)
Pasimarannu	6	2 052	-	-
Pasilambena	5	788	-	-
Pasimassunggu	6	428	-	-
Takabonerate	10	1 044	-	-
Pasimassunggu Timur	4	403	-	-
Bontosikuyu	10	786	-	-
Bontoharu	4	179	-	-
Benteng	-	-	-	-
Bontomanai	2	174	-	-
Bontomatene	5	179	-	-
Buki	2	56	-	-
Kepulauan Selayar	54	6 089	-	-

Catatan/Note: -

Sumber/Source: Dinas Perikanan Kabupaten Kepulauan Selayar/Fishery Office of Kepulauan Selayar Regency

Tabel
Table 5.5.8

Potensi Sumber Daya Pesisir Kabupaten Kepulauan Selayar, 2021
Coastal Resources Potential of Kepulauan Selayar Regency, 2021

Sumber Daya Resources	Jumlah Total (Ha)	Luas / Area (Ha)		
		Baik Good	Sedang Medium	Rusak Damaged
(1)	(2)	(3)	(4)	(5)
Hutan Bakau Mangrove	555	528	24	3
Terumbu Karang Coral Reef	55 493,38	19 803,78	20 186,20	15 503,40
Lamun Seagrass	8 971,59	8 971,59	-	-

Catatan/Note: -

Sumber/Source: Dinas Perikanan Kabupaten Kepulauan Selayar/Fishery Office of Kepulauan Selayar Regency

Tabel 5.5.9 **Produksi Perikanan Budidaya Menurut Kecamatan di Kabupaten Kepulauan Selayar (ton), 2021**
Production of Aquaculture Fish by Subdistrict in Kepulauan Selayar Regency (ton), 2021

Kecamatan Subdistrict	Rumput Laut Seaweed	Kerapu Grouper	Udang Vaname Vannamei Shrimp	Bandeng Milkfish
(1)	(2)	(3)	(4)	(5)
Pasimarannu	328,99	-	-	-
Pasilambena	-	-	-	-
Pasimassunggu	-	-	3,27	5,92
Takabonerate	-	-	-	-
Pasimassunggu Timur	-	-	3,65	24,08
Bontosikuyu	26,78	-	10,63	4,38
Bontoharu	-	49,48	22,18	18,16
Benteng	-	-	-	-
Bontomanai	-	-	-	0,15
Bontomatene	3,36	-	0,15	-
Buki	-	-	-	-
Kepulauan Selayar	359,13	49,48	39,88	52,68

Catatan/Note: -

Sumber/Source: Dinas Perikanan Kabupaten Kepulauan Selayar/Fishery Office of Kepulauan Selayar Regency

5.6 KEHUTANAN FORESTRY

Tabel 5.6.1 Luas Kawasan Hutan dan Perairan Kabupaten Kepulauan Selayar (Ha), 2021
Forest and Inland Water Area in Kepulauan Selayar Regency (Ha), 2021

	Kawasan Area	Luas Kawasan Hutan dan Perairan Forest and Inland Water Area
	(1)	(2)
Taman Nasional / National Park	Daratan / Land	99 878,7
	Perairan / Laut / Water	430 886,30
	Jumlah / Total	530 765
Hutan Lindung / Protected Forest		9 999,99
Hutan Produksi Terbatas / Limited Production Forest		5 699,36
Hutan Produksi Tetap / Permanent Production Forest		2 889,09
Kepulauan Selayar		549 353,44

Catatan/Note: -

Sumber/Source: UPT Kesatuan Pengelolaan Hutan Kabupaten Kepulauan Selayar/UPT Forest Mangement Unit of Kepulauan Selayar Regency

Tabel 5.6.2 **Produksi Kayu Hutan Menurut Jenis Produksi di Kabupaten Kepulauan Selayar (m³), 2017-2021**
Table 5.6.2 **Timber Production by Type of Product in Kepulauan Selayar Regency (m³), 2017-2021**

Kecamatan Subdistrict	Kayu Bulat Logs	Kayu Gergajian Sawn Timber	Kayu Lapis Plywood
(1)	(2)	(3)	(4)
2017	-	11,70	-
2018	-	10,92	-
2019	-	10,766	-
2020	-	6,004	-
2021	-	6,200	-

Catatan/Note: -

Sumber/Source: UPT Kesatuan Pengelolaan Hutan Kabupaten Kepulauan Selayar/UPT Forest Mangement Unit of Kepulauan Selayar Regency

Tabel
Table 5.6.3

Produksi Hasil Hutan Dirinci Menurut Bulan di Kabupaten Kepulauan Selayar, 2021
Number of Forest Product Divide by Month in Kepulauan Selayar Regency, 2021

Bulan Month	Rimba Campuran Mixed (m ³)	Bambu Bamboo (Batang)	Lebah Madu Honey Bee (Liter)	Aren Sugar Palm (ton)
(1)	(2)	(3)	(4)	(5)
Januari / January	442	8 812	51	952
Februari / February	387	9 439	44	860
Maret / March	799	12 700	58	1 805
April / April	573	10 965	63	1 487
Mei / May	461	15 639	70	1 528
Juni / June	587	19 490	73	1 964
Juli / July	493	20 573	55	2 402
Agustus / August	459	19 652	69	1 808
September / September	597	14 708	196	1 884
Oktober / October	421	13 549	270	2 266
November / November	513	12 768	84	1 867
Desember / December	468	10 983	61	1 919
Jumlah/Total	6 200	169 278	1 094	20 742

Catatan/Note: -

Sumber/Source: UPT Kesatuan Pengelolaan Hutan Kabupaten Kepulauan Selayar/UPT Forest Management Unit of Kepulauan Selayar Regency

Pertambangan dan Energi *Mining and Energy*



Jumlah Pelanggan Listrik **di Kabupaten Kepulauan Selayar**

Number of Electricity Consumers in Kepulauan Selayar Regency, 2021


28535 Pelanggan
Consumers



Jumlah Pelanggan Air Bersih **di Kabupaten Kepulauan Selayar**

Number of Clean Water Consumers in Kepulauan Selayar Regency, 2021

7908 Pelanggan
Costumers



Sumber/Source:

Perusahaan Listrik Negara Ranting Kepulauan Selayar dan Perusahaan Daerah Air Minum (PDAM) Kabupaten Kepulauan Selayar

State Electricity Public Enterprise, Sub Branch of Selayar regency and State Water Company (PDAM) of Kepulauan Selayar Regency

PENJELASAN TEKNIS

1. **Perusahaan atau usaha industri** adalah suatu unit (kesatuan) usaha yang melakukan kegiatan ekonomi, bertujuan menghasilkan barang atau jasa, terlekat pada suatu bangunan atau lokasi tertentu, dan mempunyai catatan administrasi tersendiri mengenai produksi dan struktur biaya serta ada seorang atau lebih yang bertanggung jawab atas usaha tersebut.
2. **Input atau biaya antara** adalah biaya yang dikeluarkan dalam proses industri yang berupa bahan baku, bahan bakar, barang lainnya diluar bahan baku/ bahan penolong, jasa industri, sewa gedung, dan biaya jasa nonindustri.
3. **Output** adalah nilai keluaran yang dihasilkan dari proses kegiatan industri yang berupa barang yang dihasilkan, tenaga listrik yang dijual, jasa industri, keuntungan jual beli, penambahan stok barang setengah jadi, dan penerimaan lain.
4. **Nilai tambahan** adalah besarnya output dikurangi besarnya nilai input (antara).
5. **Industri manufaktur** dikelompokkan ke dalam 4 golongan berdasarkan banyaknya

TECHNICAL NOTES

1. **A manufacturing establishment** is defined as a production unit engaged in economic activity, producing goods or services, located in a building or in a certain location, keeping a business record concerning the production and cost structure, and having a person or more that are responsible to those activities.
2. **Input or intermediate cost** is defined as cost of raw materials and supporting materials, fuel, other materials, electricity, industrial services, building rent, and nonindustrial services, etc.
3. **Output** is defined as total value of all processed goods which include production, electricity sold, industrial services, profits, change in stocks and other incomes.
4. **Value added** is defined as subtraction from output to input.
5. **Manufacturing industries** are categorized into four groups, based on the number of employees:

pekarja yaitu :

1. Industri besar (100 orang pekerja atau lebih),
2. Industri sedang/menengah (20-99) orang pekerja)
3. Industri kecil (5-19 orang pekrja)
4. Industri mikro (1-4 orang pekerja)

1. Large scale manufacturing (100 employees or more)
2. Medium scale manufacturing (20 – 99 employees)
3. Small scale manufacturing (5 – 19 employees)
4. Micro industry (1 – 4 employees).

6. Rasio Elektrifikasi adalah persentase rumah tangga yang sudah teraliri listrik dibandingkan dengan jumlah rumah tangga.

6. *Electrification Ratio* is percentage of household with electricity installed compared to total household.

7. Tingkat Kehilangan Air adalah jumlah air yang tidak terjual dari air yang sudah didistribusikan yang dinyatakan dalam bentuk persentase.

7. *Water Loosing Degree* is the unsold water which already distributed, mainly expressed using percentage.

8. Reservoir Distribusi adalah bangunan penampungan air bersih dari instalasi pengolahan untuk kemudian didistribusikan ke daerah pelayanan melalui jaringan pipa.

8. *Distribution Resrvoir* is building especially for storing clean water from processing installment with purpose to distribute via pipe later.

ULASAN**DESCRIPTION****Energi**

Jika melihat dari Rasio Elektrifikasi, lebih dari separuh rumah tangga di Kepulauan Selayar telah dialiri listrik.

Jumlah daya terpasang pada tahun 2021 sebesar 12.670 kw dan jumlah pelanggan air pada tahun 2021 sebanyak 7.908 pelanggan.

Sedangkan dari ketersediaan air di Kepulauan Selayar mengalami penurunan jumlah Air yang didistribusikan dari tahun 2020. Jumlah air yang didistribusikan tahun 2021 adalah 1.658.565 m³. Dan pada tahun 2021 terjadi peningkatan Tingkat Kehilangan Air menjadi 52% dari air yang didistribusikan.

Energy

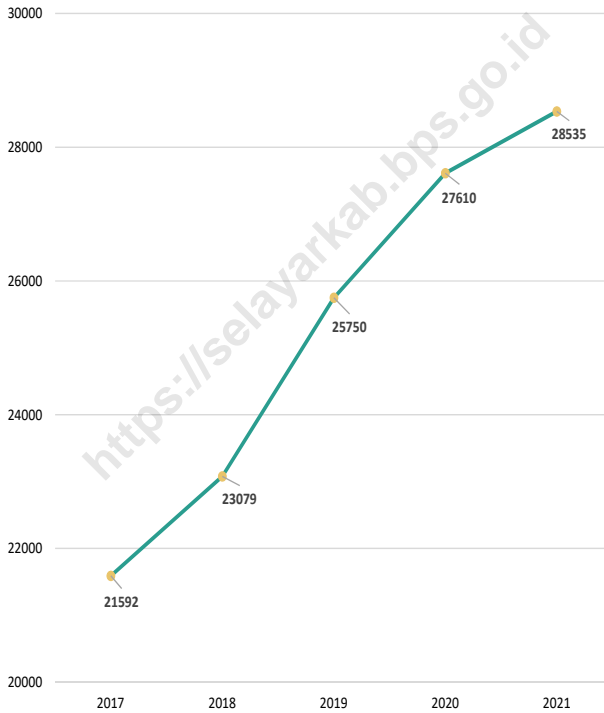
Judging from Electification Ratio, more than half of households in Kepulauan Selayar have elecitry runs in their house.

Total installed electricity power in 2021 is 12,670 kw and total customer of water service is 7,908 customers.

While in the avaiability of water in Kepulauan Selayar, it increase compared with 2020. 1,658,565 m³ of water had distributed in 2021. and, in 2021 the number Water Loosing Degree also increase from 50% to 52%.

Gambar 6.1
Figures

Jumlah Pelanggan Listrik, 2017-2021
Number of Electricity Customers, 2017-2021



Sumber/Source: Perusahaan Listrik Negara Ranting Selayar/State Electricity Public Enterprise, Sub Branch of Selayar

Tabel
Table 6.1

Daya Terpasang, Produksi, dan Distribusi Listrik PT. PLN (Persero) pada Cabang/Ranting PLN di Kabupaten Kepulauan Selayar, 2017-2021
Installed Electricity Power, Production, and Distribution of PT. PLN (Persero) at PLN Branch in Kepulauan Selayar Regency, 2017-2021

Tahun Year	Daya Terpasang Installed Electricity Power (KW)	Produksi Listrik Electricity Production (KWh)	Listrik Terjual Electricity Sold (KWh)	Dipakai Sendiri Own Used (KWh)	Susut/ Hilang Shrinkage/ Lost (KWh)
(1)	(2)	(3)	(4)	(5)	(6)
2017	9 024	30 884 776	29 542 793	1 022 063	1 301 983
2018	13 194	32 769 335	31 532 033	-	1 264 302
2019	13 194	34 529 511	33 028 665	8 088	1 492 758
2020	16 164	38 218 650	37 315 388	47 961	855 300
2021	12 670	40 021 817	38 785 307	403 366	833 143

Catatan/Note: -

Sumber/Source: Perusahaan Listrik Negara Ranting Selayar/*State Electricity Public Enterprise, Sub Branch of Selayar*

Tabel
Table 6.2

**Jumlah Pelanggan Listrik Menurut Jenis Tarif di
Kabupaten Kepulauan Selayar, 2017–2021**
**Number of Electricity Customers by Rates Classification in
Kepulauan Selayar Regency, 2017–2021**

Kecamatan Subdistrict	2017	2018	2019	2020	2021
(1)	(2)	(3)	(4)	(5)	(6)
Kategori - S	581	649	711	766	809
Kategori - R	19 786	21 154	23 700	25 451	26 265
Kategori - B	929	964	1 001	1 042	1 090
Kategori - I	14	12	12	13	14
Kategori - P	271	288	310	321	338
Kategori - L	11	12	16	17	19
Kepulauan Selayar	21 592	23 079	25 750	27 610	28 535

Catatan/Note: -

Sumber/Source: Perusahaan Listrik Negara Ranting Selayar/State Electricity Public Enterprise, Sub Branch of Selayar

Tabel
Table 6.3**Jumlah Pelanggan dan Air yang Disalurkan Menurut Kecamatan di Kabupaten Kepulauan Selayar, 2021**
Number of Customers and Distributed Water by Subdistrict in Kepulauan Selayar Regency, 2021

Kecamatan Subdistrict	Pelanggan Number of Customers	Air Disalurkan Distributed Water (m ³)	Nilai Value (Rp)
(1)	(2)	(3)	(4)
Pasimarannu	-
Pasilambena	-
Pasimassunggu	-
Takabonerate	-
Pasimassunggu Timur	-
Bontosikuyu	554
Bontoharu	1 771
Benteng	2 997
Bontomanai	1 445
Bontomatene	780
Buki	361
Kepulauan Selayar	7 908	1 658 565	6 274 351 395

Catatan/Note: Data Tidak Tersedia

Sumber/Source: Perusahaan Daerah Air Minum (PDAM) Kabupaten Kepulauan Selayar/Regency State Water Company (PDAM) of Kepulauan Selayar Regency

Tabel
Table 6.4

**Rasio Elektrifikasi di Kabupaten Kepulauan Selayar
(persen), 2015–2021**
***Electrification Ratio in Kepulauan Selayar Regency
(percentage, 2015–2021***

Tahun Year	Rasio Elektrifikasi Electrification Ratio
(1)	(2)
2016	61,34
2017	65,73
2018	68,46
2019	...
2020	94,35
2021	95,48

Catatan/Note: Data Tahun 2019 Tidak Tersedia

Sumber/Source: Perusahaan Listrik Negara Ranting Selayar/State Electricity Public Enterprise, Sub Branch of Selayar

Tabel
Table 6.5

**Banyaknya Pelanggan dan Kwh Terjual Menurut Jenis Tarif
di Kabupaten Kepulauan Selayar, 2021**
*Number of Consumers and Kwh Sold by Classification in
Kepulauan Selayar Regency, 2021*

Tahun Year	Pelanggan Customer	Daya Power (VA)	Pemakaian Usage (Kwh)	Terjual Sold (Rp)
(1)	(2)	(3)	(4)	(5)
Kategori - S	809	1 831 100	2 194 300	1 789 004 799
Kategori - R	26 265	24 582 500	25 093 575	25 898 316 376
Kategori - B	1 090	3 986 450	5 609 100	6 621 327 057
Kategori - I	14	819 800	1 298 546	1 356 211 918
Kategori - P	338	2 305 000	4 495 650	6 289 311 213
Kategori - L	19	148 500	94 137	149 853 002
Jumlah/Total	28 535	33 673 350	38 785 307	42 104 024 365

Catatan/Note: -

Sumber/Source: Perusahaan Listrik Negara Ranting Selayar/State Electricity Public Enterprise, Sub Branch of Selayar

Tabel
Table 6.6

**Jumlah Pelanggan dan Air yang Disalurkan Menurut
Pelanggan di Kabupaten Kepulauan Selayar, 2021
Number of Customer and Distributed Clean Water by Type
of Customers in Kepulauan Selayar Regency, 2021**

Jenis Konsumen <i>Type of Customers</i>	Pelanggan <i>Customers</i>	Air Disalurkan <i>Distributed Water</i> (m ³)	Nilai/Value (rupiah)
(1)	(2)	(3)	(4)
Social/Social	270
Rumah Tangga/Household	7 401
Instansi Pemerintah <i>Government Institution</i>	137
Niaga/Trade	90
Industri/Industry	6
Khusus/Exclusive	4
Jumlah/Total	7 908	1 658 565	6 274 351 395

Catatan/Note: Data Tidak Tersedia

Sumber/Source: Perusahaan Daerah Air Minum (PDAM) Kabupaten Kepulauan Selayar/Regency State Water Company (PDAM) of Kepulauan Selayar Regency

**Tabel
Table 6.7**

**Banyaknya Perlengkapan Mesin dan Kkuatannya pada
Perusahaan Air Minum Kabupaten Kepulauan Selayar,
2021**
*Number of Machines and Power by Regency State Water
Company of Kepulauan Selayar Regency, 2021*

Mesin Machine	Banyaknya Number	Kekuatan Power
(1)	(2)	(3)
Mesin Penggerak Utama Main Machine	11	195 Liter/detik / Litre/second
Perusahaan Listrik Negara State Electricity Company	4	324,5 kVA
Motor Listrik Electric Motor	-	-
Generator Generator	4 Buah (1 baik dan 3 rusak)	275 kVA

Catatan/Note: -

Sumber/Source: Perusahaan Daerah Air Minum (PDAM) Kabupaten Kepulauan Selayar/Regency State Water Company (PDAM) of Kepulauan Selayar Regency

Tabel 6.8
Table

Jumlah Air yang Didistribusikan, Yang Terjual, Tingkat Kehilangan Air, dan Reservoir pada Perusahaan Daerah Air Minum Kabupaten Kepulauan Selayar, 2020-2021
Number of Distributed Water, Sold Water, Water Loosing Degree, and Distribution Reservoir by Regency State Water Company in Kepulauan Selayar Regency, 2020-2021

Uraian Description	2020	2021
(1)	(2)	(3)
Air yang Didistribusikan (M ³) Water Distributed (M ³)	1 666 153	1 658 565
Air yang Terjual (M ³) Sold Water (M ³)	836 844	791 096
Tingkat Kehilangan Air (%) Water Loosing Degree (%)	50	52
Nilai Produksi (ribu rupiah) ¹ Production Value (thousand rupiahs) ¹	6 228 079 914	6 274 351 395
Jumlah Tenaga Kerja Man Power	58	56
Harga Satuan (rupiah) Price (rupiahs)	3 738	3 783

Catatan/Note: ¹ Nilai Produksi/Production Value = Air yang Didistribusikan x Harga Satuan/Water Distributed x Price
Sumber/Source: Perusahaan Daerah Air Minum (PDAM) Kabupaten Kepulauan Selayar/Regency State Water Company (PDAM) of Kepulauan Selayar Regency

Pariwisata
Tourism

Jumlah Hunian Kamar

di Kabupaten Kepulauan Selayar, 2021

*Number of Hotel Occupancy in Kabupaten
Selayar Regency, 2021*

Tertinggi
Highest

847 Orang
Person

Juni / June

Terrendah
Lowest

216 Orang
Person

Januari / January

Sumber / Source:

Dinas Pariwisata Kalimantan
Kabupaten Selayar
Tourism Agency of Kabupaten
Selayar Regency

PENJELASAN TEKNIS

1. Konsep definisi pariwisata mengikuti rekomendasi United Nations World Tourism Organization (UNWTO) dan International Union of Office Travel Organization (IUOTO).
2. **Wisatawan mancanegara (wisman)** ialah setiap pengunjung yang mengunjungi suatu Negara di luar tempat tinggalnya, didorong oleh satu atau beberapa keperluan tanpa bermaksud memperoleh penghasilan di tempat yang dikunjungi dan lamanya kunjungan tersebut tidak lebih dari satu tahun (12 bulan).
Definisi ini mencakup 2 (dua) kategori wisatawan mancanegara, yaitu:
 - a. **Wisatawan (turis)** ialah setiap pengunjung seperti definisi diatas yang tinggal paling sedikit 24 jam, akan tetapi tidak lebih dari 1 (satu) tahun di tempat yang dikunjungi, dengan maksud antara lain, berlibur, rekreasi, olah raga, bisnis, menghadiri pertemuan, studi, dan kunjungan dengan alasan kesehatan.
 - b. **Excursionist** ialah setiap pengunjung seperti definisi diatas yang tinggal kurang dari 24 jam di tempat yang dikunjungi (termasuk "Cruise Passengers").
Cruise Passengers ialah setiap

TECHNICAL NOTES

1. *The concept and definition of tourism refers to the recommendations of the United Nations World Tourism Organization (UNWTO) and International Union of Office Travel Organization (IUOTO).*
2. **An International Visitor** is any person visiting a country other than his usual place of residence for any reason other than for earning income in the country visited, and the length of stay is no more than one year (12 months).
This definition covers two categories of foreign visitors, namely:
 - a. **"Tourist"** is any visitor staying for at least 24 hours, but no more than one year, in the country visited, with the intention of visiting, and for any of these purposes:
 - Pleasure, recreation and sports,
 - Business, visiting friends and relatives, missions, attending meetings, conferences, visit for health reasons and study.
 - b. **"Excursionist"** is any visitor staying less than 24 hours in the country visited including, "Cruise Passengers", i.e. visitors arriving in a country without staying in any accommodation available in the visited country.

pengunjung yang tiba di suatu Negara di mana mereka tidak menginap di akomodasi yang tersedia di Negara tersebut, misalnya dengan kapal laut.

3. **Rata-rata lama tinggal** adalah rata-rata tinggal wisatawan mancanegara di Indonesia untuk satu kali kunjungan.
4. **Usaha penyediaan akomodasi** adalah usaha yang menyediakan pelayanan penginapan yang dapat dilengkapi dengan pelayanan pariwisata lainnya. Usaha penyediaan akomodasi dapat berupa hotel, vila, pondok wisata, bumi perkemahan, persinggahan caravan, dan akomodasi lainnya yang digunakan untuk tujuan pariwisata.
5. **Hotel** adalah penyediaan akomodasi secara harian berupa kamar-kamar di dalam satu bangunan yang dapat dilengkapi dengan jasa pelayanan makan dan minum, kegiatan hiburan dan atau fasilitas lainnya. Hotel terdiri dari hotel berbintang dan hotel non bintang.
6. **Hotel bintang** adalah usaha penyediaan jasa pelayanan penginapan, makan minum serta jasa lainnya bagi umum dengan menggunakan sebagian atau seluruh bangunan. Usaha ini dikelola secara komersial
3. ***Average length of stay** is the average stay duration of foreign visitor in Indonesia for one trip.*
4. ***The business of providing accommodation** is a business that provides specialty services that can be equipped with other tourism services. It includes hotel, villa, cottage, camping, caravan stop, and other accommodation that are used for tourism purposes.*
5. ***Hotel** is daily supply of accommodation rooms within a building which can be equipped with eating and drinking services, entertainment activities and/or other facilities. Hotel consists of a classified hotel and a non-classified hotel.*
6. ***A classified hotel** is the business of providing an accommodation, eating and drinking as well as other services for the public by using the building or a part of a building. It is managed commercially and meets specified requirements as a star*

serta memenuhi ketentuan persyaratan sebagai hotel bintang (termasuk berlian) yang diterapkan dalam surat keputusan instansi yang membinanya. Misalnya hotel bintang lima, hotel bintang empat dan seterusnya.

7. Tingkat penghunian kamar hotel adalah persentase banyaknya malam kamar yang dihuni terhadap banyaknya malam kamar yang tersedia.

8. Rata-rata lamanya tamu menginap adalah banyaknya malam tempat tidur yang terpakai (malam tamu) dengan banyaknya tamu yang menginap di hotel atau akomodasi lainnya.

hotel (including diamonds) set forth in the decree of fostering agency. For example, five star hotel, four star hotel, and so on.

7. Room occupancy rate is the number of room-nights occupied divided by the number of room-nights available, multiplied by 100 percent.

8. Average length of stay is the number of bed-nights used (guest night) divided by the number of guests coming to spend the night at the accommodation.

ULASAN**DESCRIPTION****Restoran**

Pada tahun 2021 terdapat 93 restoran di Kabupaten Kepulauan Selayar, berkurang 64 restoran dibandingkan tahun 2020, hal ini dikarenakan dampak dari Pandemi Covid-19.

Di sisi lain, pada tahun 2021 terjadi kenaikan pengunjung wisata di Kepulauan Selayar jika dibandingkan dengan tahun 2020. Hal ini dikarenakan terdapat beberapa tempat wisata baru. Untuk destinasi wisata utama di Kepulauan Selayar, yaitu Taman Nasional Takabonerate. Selama tahun 2021 jumlah wisatawan nusantara yang berkunjung sebanyak 2.719 wisatawan dan wisatawan asing sebanyak 15 wisatawan. Dari kunjungan tersebut, Unit Taman Nasional Takabonerate memperoleh pendapatan total sebesar Rp. 66.820.000,00.

Restaurant

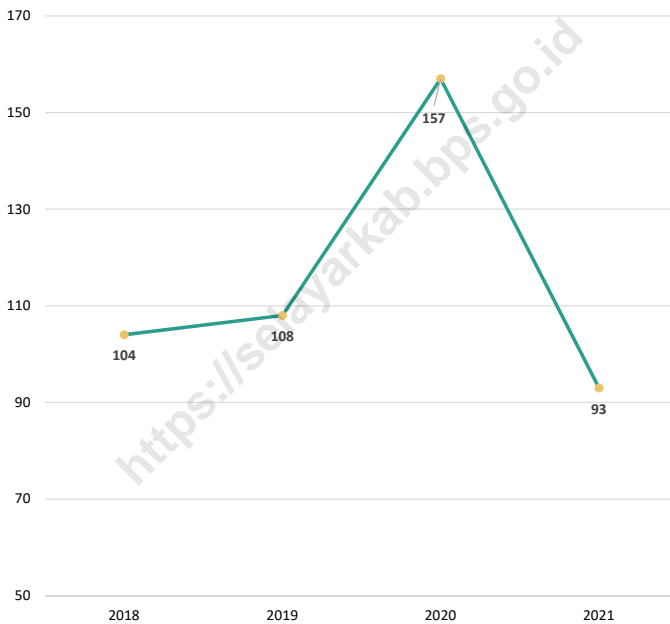
In 2021 there were 93 restaurants in Kepulauan Selayar Regency, a decrease of 64 restaurants compared to 2020.

Beside that, in 2021 there is an increase in tourist compared to 2020.

As for the most famous landmark in Kepulauan Selayar, which is National Park of Takabonerate had domestic tourists 2,719 tourists during 2021 and foreign tourists had 15 tourists. But, in term of income, Unit of Takabonerate Park received 66,820,000.00 rupiah in return.

Gambar
Figures 7.1

Jumlah Rumah Makan/Restoran, 2018–2021
Number of Restaurants, 2018–2021



Sumber/Source : Dinas Pariwisata dan Kebudayaan Kabupaten Kepulauan Selayar/*Tourism and Cultural Agency of Kepulauan Selayar Regency*

Tabel 7.1
Table**Jumlah Rumah Makan/Restoran Menurut Kecamatan di Kabupaten Kepulauan Selayar, 2018–2021**
Number of Restaurants by Subdistrict in Kepulauan Selayar Regency, 2018–2021

Kecamatan Subdistrict	2018	2019	2020	2021
(1)	(2)	(3)	(4)	(5)
Pasimarannu	-	-	-	-
Pasilambena	-	-	-	-
Pasimassunggu	-	-	-	-
Takabonerate	3	3	3	-
Pasimassunggu Timur	-	-	-	-
Bontosikuyu	5	5	4	6
Bontoharu	2	2	5	1
Benteng	87	91	125	81
Bontomanai	1	1	1	1
Bontomatene	6	6	19	4
Buki	-	-	-	-
Kepulauan Selayar	104	108	157	93

Catatan/Note: -

Sumber/Source: Dinas Pariwisata Kabupaten Kepulauan Selayar/Tourism Agency of Kepulauan Selayar Regency

Tabel
Table 7.2

**Keadaan Pariwisata Alam di Taman Nasional
Takabonerate, 2021**
*Condition of Natural Tourism at Takabonerate National
Park, 2021*

Keadaan Condition	Keterangan Information
(1)	(2)
<i>Luas Wilayah / Region Area</i>	530 765 Ha
<i>Letak / Location</i>	- Utara : Semenanjung Sulawesi Selatan - Selatan : Pulau Flores - Barat : Laut Jawa - Timur : Laut Banda 120° 55' – 121° 21' E 6° 23' – 7° 05' S
<i>Karakteristik Kawasan / Region Characteristic</i>	Kawasan ini terdiri dari 21 buah pulau serta puluhan taka dan bungen, umumnya terbentuk dari endapan pasir dan biosfer. Merupakan Karang Atoll terbesar ketiga di dunia (terbesar di Asia Tenggara) seluas 220.000 Ha
<i>Resort / Police Post</i>	5 (lima) resort. Sptn Wilayah I Tarupa ada 3 (tiga) Resort Tarupa, Resort Tinabo, Resort Rajuni-Latondu dan SPTN Wilayah II Jinato ada 2 yaitu Resort Jinato dan Resort Pasitallu
<i>Dermaga / Quay</i>	1 unit (di Pulau Tinabo)
<i>Wisma Tamu / Guest House</i>	2 unit (di Pulau Tinabo)
<i>Dive Center</i>	1 unit (di Pulau Tinabo)
<i>Perahu Katamaran – The Boat</i>	-
<i>Kapal Cepat / Speed Boat</i>	2 unit
<i>Kano / Canoe</i>	2 unit
<i>Lampu Suar</i>	-
<i>Kapal Kayu</i>	2 unit

Catatan/Note: -

Sumber/Source: Unit Taman Nasional Takabonerate/Takabonerate National Park Unit

Tabel 7.3
Table

Potensi Sumber Daya Alam di Taman Nasional Takabonerate, 2021
Natural Resources Potential at Takabonerate National Park, 2021

Jenis Kind	Jumlah Total	Jenis Dominan Primary Kind
(1)	(2)	(3)
Karang / Rocks	243	Famili Acroporidae, Fungidae, dan Dendrophylladae
Ikan / Fishes	700	Famili Chaetodontidae, Apogonidae, Pomachantidae, Labridae, Scaridae, Serranidae, Mullidae, Serranidae, Gobiidae, Lucanidae, dan Caesionidae
Moluska / Molluscs	291	Famili Gastropoda (keong-keongan) dan Pelecypoda (kerang-kerangan)
Reptilia / Reptiles	6	Penyu Hijau, Penyu Sisik, Penyu Lekang, Penyu Tempayan, dan Ular Laut (3 jenis)
Krustasea / Crustaceans	17	Kepiting dan Udang
Mamalia / Mammals	6	Ikan Paus, Lumba-lumba, dan Dugong-Dugong
Ekinodermata / Echinodermatas	65	Teripang, bulu babi, lili laut, dan bintang laut
Lamun / Lamun	-	Thalassodredon ciliata, Halophila ovalis, Cymdocea rotuda, Cymdocea serrulata, Thallasia hempriichii dan Enhalus acoroides
Rumput Laut / Seaweed	-	Chlorophyceae
Makro Alga / Alga	111	Alga hijau, Alga Coklat, Alga Merah
Burung / Birds	53	Burung darat, Burung Laut
Hiu / Sharks	-	Whitetip Shark, Silvertip Shark
Pari / Ray	-	Taeniura Lymma
Burung Darat	-	-
Burung Pantai	-	-
Burung Laut	-	-
Flora Darat	83	Kelapa (Cocos nucifera), ketapang, pemphis acidulata
- <i>Barringtonia</i> Formation		
- <i>Pescaprae</i> Formation		

Catatan/Note: -

Sumber/Source: Unit Taman Nasional Takabonerate/Takabonerate National Park Unit

Tabel 7.4
Table

Lokasi Ekowisata di Taman Nasional Takabonerate, 2021
Ecotourism Locations at Takabonerate National Park, 2021

Nama Lokasi <i>Name of Location</i>		Luas <i>Area (Ha)</i>		Daya Dukung Orang/Hari <i>blablaba</i>	
		Selam <i>Diving</i>	Selam Permukaan <i>Snorkeling</i>	Selam <i>Diving</i>	Selam Permukaan <i>Snorkeling</i>
(1)	(2)	(3)	(4)	(5)	(6)
Tinabo Besar	Kampung Nudi	114 440	36 620,80	458	146
	Corina Corner	29 586	8 875,80	118	36
	Kima	-	9 698,64	-	39
	Acrofora Point	67 029,90	14 363,55	268	57
	Bobtail Squid	117 297,45	49 388,40	469	198
	Ibel Orange	74 405	-	298	-
Tarupa Kecil	Pinky Fish	81 044,50	42 655	324	171
	Bulu Ayam	99 044,50	62 582,40	396	250
	Hantu Ceria	158 521,60	148 614	634	594
	Uka	144 416	135 390	578	542
Tarupa Besar	Coral Garden	379 449	45 172,50	1518	181
Latondu Besar	Wall Reef 2	66 017,70	15 718,50	264	63
	Wall Reef 1	65 125,20	15 506	261	62
Rajuni Besar	Acrofora Rajuni	44 612,16	46 471	178	186
Taka Rajuni	Kemenhut 1	73 962	36 981	296	148
	Kemenhut 2	50 238,72	14 353,92	201	57
Jinato	The River	115 609,60	45 160	462	181
	JWP	87 314,40	65 485,80	349	262
Taka Mallori	Taka Mallori	59 644,80	111 834	239	447
Taka Totoke	Fujiyama	19 627,50	-	79	-
	Small Totoke	64 958,40	101 497,50	260	406

Lanjutan Tabel/Continued Table 7.4

Nama Lokasi <i>Name of Location</i>		Luas Aktivitas Wisata Pantai <i>Beach Area (m2)</i>	Daya Dukung Orang/Hari <i>blablaba</i>	Aktivitas yang Dapat Dilakukan <i>Tourism Activities</i>
(1)	(2)	(3)		(5)
Tinabo Besar	Tinabo Besar Barat Utara	3 588	144	Berenang, Rekreasi Pantai, Berjemur, Olah Raga Air, <i>Baby Shark</i> , Berkemah
	Tinabo Besar Barat Selatan	4 592	184	
	Tinabo Besar Timur Selatan	6 525	261	
	Tinabo Besar Timur Utara	4 634	185	
Tarupa Kecil	Tarupa Kecil Barat	11 628	465	Berenang, Rekreasi Pantai, Berjemur, Olah Raga Air
	Tarupa Kecil Timur	12 336	493	
Tinabo	Bunging Tinabo	9 280	371	Berenang, Rekreasi Pantai, Berjemur, Olah Raga Air
Belang-Belang	Belang-Belang Barat	8 310	332	Berenang, Rekreasi Pantai, Berjemur, Olah Raga Air
	Belang-Belang Timur	8 250	330	
Jinato	Lidah Jinato	10 332	413	Berenang, Rekreasi Pantai, Berjemur, Olah Raga Air
Lantigiang	Lantigiang	12 130	485	

Catatan/Note: -

Sumber/Source: Unit Taman Nasional Takabonerate/Takabonerate National Park Unit

Tabel
Table 7.5

Jumlah Pengunjung dan Pendapatan di Taman Nasional Takabonerate, 2021
Number of Visitors and Income in Takabonerate National Park, 2021

Bulan Month	Wisatawan Asing Foreign Tourists (Orang/Person)	Wisatawan Nusantara Domestic Tourists (Orang/Person)	Pendapatan Income (Rupiah)
(1)	(2)	(3)	(4)
Januari / January	-	48	1 040 000
Februari / February	-	100	320 000
Maret / March	-	120	3 900 000
April / April	-	28	640 000
Mei / May	6	78	3 740 000
Juni / June	-	704	16 420 000
Juli / July	-	54	1 570 000
Agustus / August	9	744	18 035 000
September / September	-	194	5 070 000
Oktober / October	-	152	4 060 000
November / November	-	449	10 685 000
Desember / December	-	48	1 340 000
Jumlah/Total	15	2 719	66 820 000

Catatan/Note: Pendapatan diperoleh dari karcis masuk, sewa bangunan, karcis kapal, dan aktivitas pengunjung/*Income derived from entry tickets, rent on buildings, boat ticket, and tourist's activities*

Sumber/Source: Unit Taman Nasional Takabonerate/*Takabonerate National Park Unit*

Tabel
Table 7.6

Jumlah Wisatawan yang Berkunjung ke Kabupaten Kepulauan Selayar dirinci Menurut Objek Wisata, 2018-2021
Number of Tourist Visits by Tourism Object in Kepulauan Selayar Regency, 2018-2021

Objek Wisata Tourism Object	2018	2019	2020	2021
(1)	(2)	(3)	(4)	(5)
Pantai Punagaan	3 622	5 962	11 898	14 681
Pantai Pinang (Selayar Eco Resort)	-	68	-	-
Pantai Bonetappalang (Selayar Dive Resot)	130	467	-	-
Pantai Sunari	245	180	118	5 038
Villa Norsyah	207	411	257	7 372 ¹
Taman Nasional Takabonerate	-	2 320	4 429	2 734
Pantai Karang Indah	-	-	-	8 902
Puncak Tanadoang	-	-	-	19 124 ¹
Kepulauan Selayar	4 204	9 408	16 702	57 851

Catatan/Note: ¹ Data hingga bulan November

Sumber/Source: Dinas Pariwisata dan Kebudayaan Kabupaten Kepulauan Selayar/Tourism and Cultural Agency of Kepulauan Selayar

Tabel
Table 7.7

**Jumlah Hunian Hotel di Kabupaten Kepulauan Selayar
Dirinci Perbulan, 2021**
**Number of Hotel Occupancy in Kepulauan Selayar Regency
by Month, 2021**

Bulan Month	Wisatawan Asing Foreign Tourists (Orang/Person)	Wisatawan Nusantara Domestic Tourists (Orang/Person)	Jumlah Total (Orang/Person)
(1)	(2)	(3)	(4)
Januari / January	-	216	216
Februari / February	8	228	236
Maret / March	1	374	375
April / April	1	359	360
Mei / May	8	380	388
Juni / June	1	846	847
Juli / July	1	660	661
Agustus / August	-	434	434
September / September	-	649	649
Oktober / October	-	657	657
November / November	2	605	607
Desember / December	-	652	652
Jumlah/Total	22	6 060	6 082

Catatan/Note: -
Sumber/Source: Dinas Pariwisata dan Kebudayaan Kabupaten Kepulauan Selayar/Tourism and Cultural Agency of Kepulauan Selayar Regency

Tabel
Table 7.8

Rata-rata Lama Menginap Tamu Asing dan Tamu Domestik Menurut Bulan di Kabupaten Kepulauan Selayar (hari), 2021
Avarage Length of Stay of Foreign and Domestic Visitors by Month in Kepulauan Selayar Regency (day), 2021

Bulan Month	Wisatawan Asing Foreign Tourists (Orang/Person)	Wisatawan Nusantara Domestic Tourists (Orang/Person)
(1)	(2)	(3)
Januari / January	-	1,48
Februari / February	3	1,54
Maret / March	-	1,64
April / April	1	1,55
Mei / May	5,50	1,27
Juni / June	-	1,61
Juli / July	-	1,77
Agustus / August	-	1,58
September / September	-	1,65
Oktober / October	-	1,55
November / November	5,50	1,80
Desember / December	-	1,69
Jumlah/Total	1,25	1,59

Catatan/Note: -

Sumber/Source: BPS, Survei Perusahaan/Usaha Jasa Akomodasi/BPS Statistics-Indonesia, Accommodation Services Establishment Survey

Tabel
Table 7.9

Persentase Tingkat Penghunian Kamar Hotel dan Akomodasi Lainnya Menurut Jenis Hotel dan Bulan di Kabupaten Kepulauan Selayar, 2021
Room Occupancy Rate of Hotels and Other Accommodations by Type of Accommodations and Month in Kepulauan Selayar Regency, 2021

Bulan Month	Hotel Berbintang Star Hotel	Hotel Nonbintang Nonstar Hotel
(1)	(2)	(3)
Januari / <i>January</i>	3,35	4,59
Februari / <i>February</i>	3,97	6,55
Maret / <i>March</i>	6,20	5,80
April / <i>April</i>	4,32	5,42
Mei / <i>May</i>	4,34	4,48
Juni / <i>June</i>	7,45	8,35
Juli / <i>July</i>	7,94	8,34
Agustus / <i>August</i>	4,68	5,49
September / <i>September</i>	5,97	8,95
Oktober / <i>October</i>	6,49	10,07
November / <i>November</i>	10,75	7,27
Desember / <i>December</i>	8,99	5,25
Jumlah/Total	6,18	6,71

Catatan/Note: -

Sumber/Source: BPS, Survei Perusahaan/Usaha Jasa Akomodasi/BPS Statistics-Indonesia, Accommodation Services Establishment Survey

Tabel
Table 7.10

Objek Wisata di Kabupaten Kepulauan Selayar, 2021
Tourism Objects in Kepulauan Selayar Regency, 2021

Lokasi Location	Nama Objek Wisata Name of Tourism Object	Jenis Objek Wisata Kind of Tourism Object	Jarak dari Kota Distance from City (km)
(1)	(2)	(3)	(4)
1. Kecamatan/Subdistrict Pasimarannu			
* Desa Bonea Bonea Village	Tari Pangaru Pangaru Art	Wisata Budaya Culture Tourism	150
* Desa Majapahit Majapahit Village	- Gua Majapahit Majapahit Cave	Wisata Alam Nature Tourism	152
	- Tari Batanda Batanda Art	Wisata Budaya Culture Tourism	150
	- Rumah Adat	Wisata Budaya Culture Tourism	150
* Desa Bonerate	- Pantai Pasir Putih White Sand Beach	Wisata Bahari Marine Tourism	151
	- Pembuatan Perahu Making a ship	Wisata Alam Nature Tourism	150
* Desa Batu Bungkung	- Pantai Pasir Putih White Sand Beach	Wisata Bahari Marine Tourism	152
* Desa Lambego	- Pantai Pasir Putih White Sand Beach	Wisata Bahari Marine Tourism	125
* Desa Komba-komba	- Pantai Pasir Putih White Sand Beach	Wisata Bahari Marine Tourism	120
2. Kecamatan/Subdistrict Pasilambena			
* Desa Garaupa Garaupa Village	- Gua Tengkorak Tengkorak Cave	Wisata Alam Nature Tourism	200
	- Gua Buranga Buranga Cave	Wisata Alam Nature Tourism	200
	- Kuburan Tua Old Grave	Wisata Budaya Culture Tourism	200

Lanjutan Tabel/*Continued Table 7.10*

Lokasi <i>Location</i>	Nama Objek Wisata <i>Name of Tourism Object</i>	Jenis Objek Wisata <i>Kind of Tourism Object</i>	Jarak dari Kota <i>Distance from City</i> (km)
(1)	(2)	(3)	(4)
	- Kapal Portugis yang Tenggelam	Wisata Sejarah	200
* Desa Kalaotoa	- Perkampungan Tua The Old Village	Wisata Budaya Culture Tourism	202
* Desa Pulau Madu	- Pantai Pulau Madu Honey Island Beach	Wisata Bahari Marine Tourism	200
* Desa Karumpa	- Pantai Karumpa Karumpa Beach	Wisata Bahari Marine Tourism	200
	- Pantai Pasilambena Pasilambena Beach	Wisata Bahari Marine Tourism	200
3. Kecamatan /Subdistrict Pasimasunggu			
* Desa Kembang ragi	- Makam Ali Kabar Ali Akbar's Grave	Wisata Keagamaan Religious Tourism	109
	- Pusaka Jamepa Patrimony	Wisata Budaya Culture Tourism	109
* Desa Tanamalala	- Pulau Tanamalala Tanamalala Island	Wisata bahari Marine Tourism	112
	- Pulau Bembe Bembe Island	Wisata Bahari Marine Tourism	
	- Pulau Jai Lamu Jai Lamu Island	Wisata Bahari Marine Tourism	
* Jamepa	- Tari Kondo Buleng	Wisata Budaya Culture Tourism	115
*Desa Labuang Pamajang	- Perairan Batu So'bolo	Wisata Bahari	110
* Pulau Batu	- Pulau Batu Stone Island	Wisata Bahari Marine Tourism	76
4. Kecamatan /Subdistrict Takabonerate			
* Zona Inti Main Zone	- Taman Nasional Taka Bonerate Taka Bonerate National Park	Wisata Bahari Marine Tourism	90

Lanjutan Tabel/Continued Table 7.10

Lokasi Location	Nama Objek Wisata Name of Tourism Object	Jenis Objek Wisata Kind of Tourism Object	Jarak dari Kota Distance from City (km)
(1)	(2)	(3)	(4)
* Desa Nyiur Indah	- Buhung Tuma	Wisata Alam Nature Tourism	78
	- Buhung Batu Eja	Wisata Alam Nature Tourism	77
	- Pantai Bone Lambere Bone Lambere Beach	Wisata Bahari Marine Tourism	79
* Desa Kayuadi	- Pantai Appa Appa Beach	Wisata Bahari Marine Tourism	79
	- Pulau Kauna Kauna Island	Wisata Bahari Marine Tourism	
5. Kecamatan /Subdistrict Bontosikuyu			
* Desa Binanga Sombaya Binanga Sombaya Village	- Kuburan Tua The old grave	Wisata Budaya Cultural Tourism	35
	- Pulau Malimbu Malimbu Island	Wisata Bahari Marine Tourism	30
* Desa Laiyolo Laiyolo Village	- Sapolohe (Rumah Adat)	Wisata Budaya Cultural Tourism	28
* Desa Laiyolo Baru New laiyolo Village	- Air Terjun Patikore' Patikore' Waterfall	Wisata Tirta	24
	- Air Terjun Uhe Gonggong Uhe Gonggong Waterfall	Wisata Tirta	38
	- Pantai Batu Etang Batu Etang Beach	Wisata Bahari Marine Tourism	40
	- Pantai Ngapaloka Ngapaloka Beach	Wisata Bahari Marine Tourism	38
	- Wisata Jammeng Jammeng Resort	Wisata Bahari Marine Tourism	50
	- Pantai Hara Hara Beach	Wisata Bahari Marine Tourism	
	- Gua Tanjung Kandaeng Tanjung Kandaeng Cave	Wisata Kartz Kartz Tourism	
	- Pantai Sombolow Sombolow Beach	Wisata Bahari Marine Tourism	28

Lanjutan Tabel/*Continued Table 7.10*

Lokasi <i>Location</i>	Nama Objek Wisata <i>Name of Tourism Object</i>	Jenis Objek Wisata <i>Kind of Tourism Objek</i>	Jarak dari Kota <i>Distance from City</i> (km)
(1)	(2)	(3)	(4)
	- Pantai Maja-Maja Maja-Maja Beach	Wisata Bahari Marine Tourism	27
	- Pantai Laburu Laburu Beach	Wisata Bahari Marine Tourism	26
	- Pantai Komba Komba Beach	Wisata Bahari Marine Tourism	26
	- Pantai Bonesialla Bonesialla beach	Wisata Bahari Marine Tourism	35
	- Perkampungan Jammeng Jammeng Village	Wisata Alam	25
* Desa Harapan Harapan Village	- Pemandian Lantapamangka	Wisata Tirta	35
	- Pantai Sangkulu-kulu Sangkulu-kulu Beach	Wisata Bahari Marine Tourism	15
* Desa Appatana Appatana Village	- Pantai Appatana Appatana beach	Wisata Bahari Marine Tourism	52
	- Gua Alam Appatana Cave Appatana	Wisata Kartz Kartz Tourism	50
* Desa Lowa Lowa village	- Pantai Bonetappalang Bonetappalang beach	Wisata Bahari Marine tourism	36
	- Pantai Pinang Pinang Beach	Wisata Bahari Marine tourism	35
	- Gua Batu Baba Batu Baba Cave	Wisata Kartz Kartz Tourism	
	- Batu Karapuh Batu Karapuh	Wisata Bahari Marine Tourism	33
	- Bone Sela Bone Sela	Wisata Bahari Marine Tourism	43
	- Pantai Bahosangkara Bahosangkara Beach	Wisata Bahari Marine Tourism	42
	- Pantai Sungguminasa Sungguminasa Beach	Wisata Bahari Marine Tourism	41
	- Gua Bonetappalang Bonetappalang Cave	Wisata Kartz Kartz Tourism	45

Lanjutan Tabel/*Continued Table 7.10*

Lokasi <i>Location</i>	Nama Objek Wisata <i>Name of Tourism Object</i>	Jenis Objek Wisata <i>Kind of Tourism Object</i>	Jarak dari Kota <i>Distance from City</i> (km)
(1)	(2)	(3)	(4)
* Desa Lantibongang	- Pantai Pattumbukang Pattumbukang Beach	Wisata Bahari Marine Tourism	40
	- Pantai Hangkoang Hangkoang Beach	Wisata Bahari Marine Tourism	39
	- Pantai Manambeang Manambeang Beach	Wisata Bahari Marine Tourism	37
	- Pantai Balambang Balambang Beach	Wisata Bahari Marine Tourism	36
	- Pantai Doliseang Doliseang Beach	Wisata Bahari Marine Tourism	35
	- Pantai Lambu Lambu Beach	Wisata Bahari Marine Tourism	34
	- Pantai Langkoni Langkoni Beach	Wisata Bahari Marine Tourism	33
	- Pantai Monge Monge Beach	Wisata Bahari Marine Tourism	32
	- Pantai Tambajako Tambajako Beach	Wisata Bahari Marine Tourism	31
	- Pantai Soreang Soreang Beach	Wisata Bahari Marine Tourism	30
* Desa Patikarya Patikarya village	- Pantai Baloiya Baloiya beach	Wisata Bahari Marine tourism	10
	- BMKT Sangkulu-kulu BMKT Sangkulu-kulu	Arkeologi Bawah Laut Under Sea Archeology	15
	- Gua Alam Baloiya Baloiya Cave	Wisata Kartz Kartz Tourism	9
6. Kecamatan /Subdistrict			
Bontoharu			
* Desa Bontoborusu Bontoborusu Village	- Pantai Dongkalan Dongkalan Beach	Wisata Bahari Marine Tourism	10
	- Pantai Jeneiya Jeneiya Beach	Wisata Bahari Marine Tourism	10

Lanjutan Tabel/*Continued Table 7.10*

Lokasi <i>Location</i>	Nama Objek Wisata <i>Name of Tourism Object</i>	Jenis Objek Wisata <i>Kind of Tourism Object</i>	Jarak dari Kota <i>Distance from City</i> (km)
(1)	(2)	(3)	(4)
	- Pantai Liangtarrusu Liangtarrusu Beach	Wisata Bahari Marine Tourism	
	- Pantai Liang Kareta Liang kareta Beach	Wisata Bahari Marine Tourism	8
	- Pantai Je'neiya Je'neiya Beach	Wisata Bahari Marine Tourism	5
* Desa Bontosunggu Bontosunggu Village	- Jangkar Raksasa The Big Anchor	Wisata Budaya Cultural Tourism	6
	- Meriam Kuno Ancient Gun	Wisata Sejarah History tourism	11
* Desa Bontobangun Bontobangun Village	- Pantai Lembang Lembang Beach	Wisata Bahari Marine Tourism	14
	- Topa Topa	Wisata Alam Nature Tourism	5
	- Gong Nekara	Wisata Budaya Cultural Tourism	4
	- Benteng Bontobangun	Wisata Sejarah	5
* Kelurahan Putabangun Putabangun Ward	- Air Terjun Balang Kelambu Balang kelambu Water Fall	Wisata Tirta	6
	- Makam We Tenri Dio We Tenri Dio Graveyard	Wisata Sejarah History tourism	7
	- Meriam Lato	Wisata Budaya	5
	- Kerajinan Gerabah Kolo-kolo	Wisata Budaya	5
* Desa Kalepadang Kalepadang Village	- Perkampungan Tua Bitombang Bitombang Old Village	Wisata Sejarah History tourism	6
	-Pantai Lembang Baera Lembang Baera Beach	Wisata Bahari Marine Tourism	21
	-Pantai Api-Apiang Api-Apiang Beach	Wisata Bahari Marine Tourism	19
	-Pantai Batu Lohe Batu Lohe beach	Wisata Bahari Marine Tourism	18
	-Pantai Balang Kasonra Balang Kasonra Beach	Wisata Bahari Marine Tourism	17

Lanjutan Tabel/*Continued Table 7.10*

Lokasi <i>Location</i>	Nama Objek Wisata <i>Name of Tourism Object</i>	Jenis Objek Wisata <i>Kind of Tourism Object</i>	Jarak dari Kota <i>Distance from City (km)</i>
(1)	(2)	(3)	(4)
	-Pantai Lantibongang Lantibongang beach	Wisata Bahari Marine Tourism	17
	-Pantai Tola Tola Beach	Wisata Bahari Marine Tourism	13
7. Kecamatan /Subdistrict Benteng			
* Kelurahan Benteng Benteng Ward	- Benteng Pertahanan Fortress	Wisata Budaya Cultural tourism	-
	- Rumah Tahanan Negara Nation jail	Wisata Sejarah History tourism	-
	- Musium Nekara Nekara Museum	Wisata Budaya Cultural tourism	
	- Plaza Marina Plaza Marina	Wisata Bahari Marine Tourism	-
8. Kecamatan /Subdistrict Bontomanai			
* Desa Mare-Mare Mare-Mare Village	Permandian alam Eremata Eremata Nature Swimming pool	Wisata Alam Nature Tourism	13
	- Kompleks Makam Mare-Mare Mare-Mare Graveyard	Wisata Sejarah History tourism	
* Desa Bonea Makmur Bonea Makmur Village	Air Terjun Suttia Suttia Waterfall	Wisata Alam Nature Tourism	20
* Desa Bontomarannu Bontomarannu Village	- Mesjid Tua Gantarang Gantarang Old Mosque	Wisata Budaya Cultural tourism	14
	- Pantai Babaere Babaere Beach	Wisata Bahari Marine Tourism	9
	- Puncak	Wisata Alam Nature Tourism	11
	- Labuan Bajo dan Mata Ere	Wisata Bahari Marine Tourism	12
	- Perkampungan Tua Gantarang Gantarang Old Village	Wisata Sejarah History tourism	30

Lanjutan Tabel/*Continued Table 7.10*

Lokasi <i>Location</i>	Nama Objek Wisata <i>Name of Tourism Object</i>	Jenis Objek Wisata <i>Kind of Tourism Objek</i>	Jarak dari Kota <i>Distance from City</i> (km)
(1)	(2)	(3)	(4)
	- Benda Pusaka Kerajaan Gantarang Gantarang Royal Heritage	Wisata Sejarah History tourism	30
	- Dinding Benteng Kerajaan Gantarang Gantarang Royal Fort	Wisata Sejarah History tourism	30
	- Pakkojokang	Wisata Sejarah History tourism	30
	- Pusat Bumi (To'do)	Wisata Sejarah History tourism	30
	- Tempat Pembakaran Mayat Cremation Place	Wisata Sejarah History tourism	30
* Desa Barugaiya Barugaiya Village	- Gaukan Opu	Wisata Budaya Cultural tourism	10
* Desa Parak Parak Village	- Pantai Appabatu Appabatu Beach	Wisata Bahari Marine Tourism	4
* Desa Bonea Timur Bonea Timur Village	- Kampung Bissorang Bissorang Village	Wisata Sejarah History tourism	10
	- Pantai Ngapalohe Ngapalohe Beach	Wisata Alam Nature Tourism	12
	- Kebun Cengkeh Lembang Bau Lembang bau Clove Garden	Wisata Agro Agro Tourism	8
	- Kebun Pala Laloasa Laloasa Nutmeg Garden	Wisata Agro Agro Tourism	20
9. Kecamatan/Subdistrict			
Bontomatene			
* Desa Bongaiya Bongaiya Village	- Pantai Taloiya Taloiya Beach	Wisata Bahari Marine Beach	30
	- Sumur Tajuiya Tajuiya Well	Wisata Alam Nature Tourism	30
	- Pantai Pa'badilang Pa'badilang Beach	Wisata Bahari Marine Tourism	-

Lanjutan Tabel/*Continued Table 7.10*

Lokasi <i>Location</i>	Nama Objek Wisata <i>Name of Tourism Object</i>	Jenis Objek Wisata <i>Kind of Tourism Object</i>	Jarak dari Kota <i>Distance from City</i> (km)
(1)	(2)	(3)	(4)
	- Pantai Labuang Nipaiya Labuang Nipaiya Beach	Wisata Bahari Marine Tourism	-
	- Pantai Rampang-Rampangan Rampang-Rampangan Beach	Wisata Bahari Marine Tourism	39,5
	- Pantai Pamatata Pamatata Beach	Wisata Bahari Marine Tourism	48
	- Kompleks Makam Bonelohe Bonelohe Graveyard	Wisata Sejarah History tourism	35
	- Ujung Pa'Badilang Ujung Pa'badilang	Wisata Sejarah History tourism	42
	- Makam Tua Bungayya Bungayya Old Grave	Wisata Sejarah History tourism	35
* Desa Barat Lambongan Barat Lambongan Village	- Gua Ereposo Ereposo Cave	Wisata Kartz Kartz Tourism	32
	- Tanjung Harapan Tanjung Harapan	Wisata Bahari Marine Tourism	25
* Desa Tanete Tanete Village	- Makam Tua Bulaenna Parangia Bulaenna Parangia Old Grave	Wisata Budaya Cultural tourism	39
	- Pantai Tanaera Tanaera Beach	Wisata Bahari Marine Tourism	50
* Desa Menara Indah Menara Indah Village	- Pulau Pasi Pasi Island	Wisata Bahari Marine Tourism	41,5
* Desa Bontonasaluk Bontonasaluk Village	- Pantai Lansangireng Lansangireng Beach	Wisata Bahari Marine Tourism	30
	- Masjid Tua Saluk Saluk Old Mosque	Wisata Sejarah History tourism	29
* Desa Kayu Bauk Kayu Bauk Village	- Pantai Lembangia Lembangia Beach	Wisata Bahari Marine Tourism	30

Lanjutan Tabel/*Continued Table 7.10*

Lokasi <i>Location</i>	Nama Objek Wisata <i>Name of Tourism Object</i>	Jenis Objek Wisata <i>Kind of Tourism Object</i>	Jarak dari Kota <i>Distance from City</i> (km)
(1)	(2)	(3)	(4)
* Desa Maharayya Maharayya Village	- Kebun Mente Cashew Garden	Wisata Agro Agro Tourism	20
* Desa Batangmata	- Kompleks Makam Opu Bembeng Opu Bembeng Graveyard	Wisata Sejarah History tourism	21
	- Kompleks Makam Batangmata Batangmata Graveyard	Wisata Sejarah History tourism	
	- Kompleks Makam Opu Dg. Massese Opu Dg. Massese Graveyard	Wisata Sejarah History tourism	21
	- Rumah Adat Batangmata Batangmata Custom House	Wisata Sejarah History tourism	20
9. Kecamatan /Subdistrict			
Buki			
* Desa Lalang Bata Lalang Bata Village	- Kuburan Tua Silolo Silolo Old Grave	Wisata Budaya Cultural tourism	24
* Desa Bontolempangan Bontolempangan Beach	- Pantai karang Indah Karang Indah Beach	Wisata Bahari Marine Tourism	17
* Desa Buki Buki Village	- Benteng Pertahanan Battlement	Wisata Budaya Cultural tourism	18
	- Istana Lalaki Buki Lalaki Buki Palace	Wisata Budaya Cultural tourism	22

Catatan/Note: -

Sumber/Source: Dinas Pariwisata dan Kebudayaan Kabupaten Kepulauan Selayar/*Tourism and Cultural Agency of Kepulauan Selayar*

Tabel
Table 7.11

Potensi Kesenian dan Kebudayaan di Kabupaten Kepulauan Selayar, 2021
Art and Culture Potencies in Kepulauan Selayar Regency, 2021

Jenis Kesenian dan Kebudayaan <i>Kind of Art and Culture</i>	Lokasi <i>Location</i>	Jarak dari Ibukota Kabupaten <i>Distance from Regency Capital</i>
(1)	(2)	(3)
I TARI-TARIAN		
1.1 Tari Pakarena Balabulo, Tari Silonreng	Kecamatan Bontosikuyu	17
1.2 Tari Pakarena Bontobangun	Kecamatan Bontoharu	5
1.3 Tari Pakarena Gantarang	Kecamatan Bontomanai	12
1.4 Tari Pangaru	Kecamatan Pasilambena	150
1.5 Tari Honaria Oleibu	Kecamatan Pasilambena	150
1.6 Tari Bulang-Bulang Keke, Tari Ana'Rara Tana Doang, Tari Tana Ada', Tari Lambo	Kecamatan Benteng	0
II MUSIK DAN LAGU TRADISIONAL		
2.1 Rambang	Semua Kecamatan	
2.2 Dide'	Kecamatan Bontomatene	25
	Kecamatan Bontomanai	12
2.3 Batti – Batti	Kecamatan Benteng	0
	Kecamatan Bontomanai	12
III PERMAINAN RAKYAT		
3.1 Manca' Pa'dang, Kantau, A'Bangkeng Ka'daro, A'Longga, Accake, A'Gasing, A'Asing	Semua Kecamatan	
3.2 Tojeng	Kecamatan Daratan	
IV PESTA RAKYAT		
4.1 Perkawinan Adat	Semua Kecamatan	
4.2 Mauludan Tradisional	Semua Kecamatan	
4.3 Jala Ombong, Anrio Sappara	Kecamatan Bontosikuyu	17
4.4 A'dinging - dinging	Kecamatan Bontomanai	12
4.5 Anrio Rara, Anrunrung Baju, Akkatang, Assunna', Attaralu	Kecamatan Bontomatene	20

Catatan/Note: -

Sumber/Source: Dinas Pariwisata dan Kebudayaan Kabupaten Kepulauan Selayar/*Tourism and Cultural Agency of Kepulauan Selayar*

Tabel 7.12
Table

Permainan Rakyat di Kabupaten Kepulauan Selayar, 2021
Traditional Games in Kepulauan Selayar Regency, 2021

Nama Permainan Game;s Name	Keterangan Description
(1)	(2)
1 Manca Pa'dang (Silat Tradisional)	Silat ini dimainkan oleh laki-laki dengan memakai alat (pedang) sebagai atraksi pertunjukan dalam penjemputan tamu agung atau dalam pesta perkawinan bangsawan. Yang memainkan silat ini biasanya adalah para abdi kerajaan.
2 Kontaw (Silat Tradisional)	Silat ini dimainkan oleh laki-laki tanpa memakai alat atau dengan tangan kosong. sebagai atraksi pertunjukan dalam penjemputan tamu agung atau dalam pesta perkawinan bangsawan. Yang memainkan silat ini biasanya adalah para abdi kerajaan.
3 Attojeng (Permainan Rakyat)	Permainan ini biasanya dilakukan oleh sepasang laki-laki dan perempuan dengan menggunakan tambang yang dikaitkan pada pohon yang sengaja dibuat. Laki-laki bertugas mendorong (mengayun) si perempuan setelah sebelumnya dikaitkan pinggangnya pada tali sehingga si perempuan tidak jatuh ketika diayun. Perempuan yang diayun itu pun harus mampu menjaga keseimbangannya sehingga ayunannya tidak terlalu tinggi, karena kalau melebihi pinggang, maka dia akan kena denda, entah disuruh menyanyi atau hukuman lainnya. Permainan ini biasa digelar pada saat acara pengantin, atau pesta rakyat Ambangtangtana (syukuran dan tolak bala). Setiap ayunan pertama dimulai selalu diawali dengan anya'bala atau mohon izin di hadapan penguasa.
4 A'Rongko'jangan	Permainan yang dilakukan oleh 2 kelompok yang berlawanan pada malam bulan purnama. Alat yang digunakan sarung plekat. Salah satu kelompok memiliki seseorang untuk dikurung dijadikan jangang (ayam). Kemudian ditutup dengan sarung dan ujung sarung di atas kepala dipegang orang yang dikurung jongkok sambil jalan. Setelah ketemu kedua ayam tersebut lalu ditebak siapa orangnya.
5 A'lanja	Seni ketangkasan menguji kemampuan yakni antara satu kelompok dengan kelompok lain dengan cara saling menyepak kaki. Satu kelompok terdiri atas 2 orang secara bergantian dan diiringi pukulan gendang, gong, kannong-kannong dan pui-pui (berpakaian adat).

Lanjutan Tabel/*Continued Table 7.12*

Nama Permainan <i>Game;s Name</i>	Keterangan <i>Description</i>
(1)	(2)
6 A'bujiang ngomi	Permainan rakyat yang dilakukan dengan menggunakan kartu (bujiang ngomi). Jumlah pemain disesuaikan dengan keadaan dan aturan main yang berlaku.
7 A'pa'laga jarang	Salah satu atraksi mengadu kuda yang dilaksanakan pada hari Jumat di Bonerate. Acara ini dimaksudkan untuk mendapatkan kuda yang kuat dan berani. Masyarakat Bonerate merasa terhormat bila memiliki kuda yang hebat.
8 A'parlos	Permainan yang dilakukan pada malam hari oleh beberapa orang dengan satu orang penjaga dan yang lainnya bersembunyi. Seterusnya siapa yang ditemukan tempat persembunyiannya maka dia yang menjaga.
9 A'tangkala	Permainan yang dilakukan secara berkelompok dengan membuat satu kotak di tanah yang masing-masing sudut dijaga oleh kelompok yang lain. Satu kelompok terdiri atas 4 orang.
10 A'asing	Permainan yang dilakukan dua regu dengan menggunakan beberapa kotak di tanah yang setiap garis kotak tersebut dijaga oleh anggota kelompok.

Catatan/Note: -

Sumber/Source: Dinas Pariwisata dan Kebudayaan Kabupaten Kepulauan Selayar/*Tourism and Cultural Agency of Kepulauan Selayar*

Transportasi dan Komunikasi
Transportation and Communication

311,70

Kilometer

Baik
Good

179,45

Kilometer

Sedang
Moderate

128,48

Kilometer

Rusak
Damage

247,97

Kilometer

Rusak Berat
Heavy Damage

Sumber/Source:
Dinas Pekerjaan Umum dan Penataan
Ruang Kabupaten Kepulauan Selayar
Public Works and Spatial Planning
Office of Kepulauan Selayar Regency

**Panjang Jalan Kabupaten
menurut Kondisi Jalan**

Di Kabupaten Kepulauan Selayar, 2021

*Length of Roads by Condition of
Roads in Kepulauan Selayar
Regency, 2021*

PENJELASAN TEKNIS**TECHNICAL NOTES**

- | | |
|--------------------------------------------------------------------------------------------------------------------------------------------------------------------------------------------------------------------------------------------------------------------------------------------------------------------------------------------------------|----------------------------------------------------------------------------------------------------------------------------------------------------------------------------------------------------------------------------------------------------------------------------------------------------------------------------------------------------------------------------------|
| <p>1. Data transportasi dan komunikasi meliputi:</p> <p>a. Panjang Jalan</p> <p>b. Pos</p> | <p>1. <i>Data on transportations and communications cover:</i></p> <p>a. <i>Length of road</i></p> <p>b. <i>Post</i></p> |
| <p>2. Data Panjang jalan Negara dan jalan provinsi bersumber dari Kementerian Pekerjaan Umum. Sedangkan jalan kabupaten/kota bersumber dari Dinas Pekerjaan Umum Kabupaten/Kota.</p> | <p>2. <i>Data on the length of state and provincial roads were taken from the Ministry of Public Works, while the regency/city roads data were taken from Regency Public Works Offices.</i></p> |
| <p>3. Kantor Pos adalah tempat pemberi pelayanan komunikasi tertulis dan atau surat elektronik, layanan paket, layanan logistic, layanan transaksi keuangan, dan layanan keagenan pos untuk kepentingan umum. Rumah pos berfungsi sama seperti kantor pos dan kantor pos pembantu, bedanya rumah pos biasanya terletak di daerah terpencil.</p> | <p>3. Post Office is a service provider facility of written communication and or electronic mail, parcel service, logistics services, financial transaction services, and postal services to the public. Postal house has the same function as the post office and subsidiary of post office, the difference is that postal house is usually located in remote areas.</p> |
| <p>4. Cek adalah perintah tertulis nasabah kepada bank untuk menarik dananya sejumlah tertentu atas namanya atau atas anjak.</p> | <p>4. A cheque is a document that orders a bank to pay a specific amount of money from a person's account to the person in whose name the cheque has been issued.</p> |
| <p>5. Giro adalah surat perintah untuk memindahbukukan sejumlah uang dari rekening seseorang kepada rekening lain yang ditunjuk surat tersebut.</p> | <p>5. A giro is a payment transfer from one bank account to another bank account and instigated by the payer, not the payee.</p> |

ULASAN**DESCRIPTION****Transportasi**

Sepanjang 867,60 km jalan disediakan untuk kegiatan transportasi di Kepulauan Selayar pada tahun 2021 dengan 55,71% dari total panjang jalan sudah dilapisi dengan aspal.

Dari transportasi udara, Kepulauan Selayar memiliki Bandara Areoppala yang berhasil melakukan 145 penerbangan sepanjang tahun 2021 dengan penerbangan terbanyak terjadi di bulan November.

Komunikasi

Dari sektor komunikasi, Kepulauan Selayar memiliki dukungan 1 Kantor Pos yang terletak di Kecamatan Benteng dan 1 Kantor Pos Pembantu yang terletak di Kecamatan Bontosikuyu. Melalui Kantor Pos ini sebanyak 15.535 surat domestik telah diterima dan sebanyak 3.558 surat domestik telah dikirim.

Transportation

867.60 kilometers of road provided for the sole purpose of transportation in Kepulauan Selayar in 2021. It's said that 55.71% of total road was hardened with pavement.

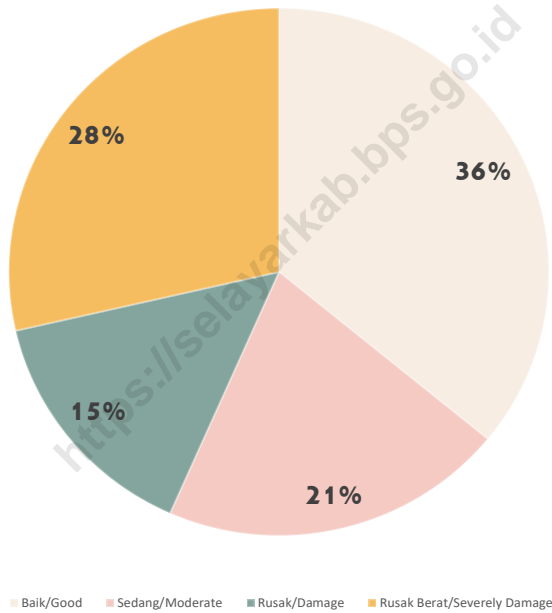
In air transportation area, Kepulauan Selayar owned airport called Bandara Areoppala which successfully held 145 flights during 2021 where the most flight occurred in November.

Communication

In the area of communication, Kepulauan Selayar was supported by 1 Post Office in Benteng Subdistrict and 1 Auxiliary Post Office in Bontosikuyu Subdistrict. 3,558 domestic mails was sent through them and also received 15,535 domestic mails during 2021.

Gambar 8.1
Figures

Persentase Jalan Menurut Kondisi Jalan (%), 2021
Percentage of Roads by Condition of Roads (%), 2021



Sumber/Source : Dinas Pekerjaan Umum dan Tata Ruang Kabupaten Kepulauan Selayar/*Public Works and Spatial Planning Office of Kepulauan Selayar Regency*

8.1 TRANSPORTASI TRANSPORTATION

Tabel 8.1.1 Panjang Jalan Menurut Tingkat Kewenangan Pemerintahan di Kabupaten Kepulauan Selayar (km), 2019–2021
Table 8.1.1 Length of Roads by Level of Government Authority in Kepulauan Selayar Regency (km), 2019–2021

Tingkat Kewenangan Pemerintahan Level of Government Authority	2019	2020	2021
(1)	(2)	(3)	(4)
Negara/State	-	-	-
Provinsi/Province	-	-	-
Kabupaten/Kota Regency/Municipality	856,60	867,60	867,60
Jumlah/Total	856,60	867,60	867,60

Catatan/Note: -

Sumber/Source: Dinas Pekerjaan Umum dan Tata Ruang Kabupaten Kepulauan Selayar/Public Works and Spatial Planning Office of Kepulauan Selayar Regency

Tabel 8.1.2 Panjang Jalan Menurut Jenis Permukaan Jalan di Kabupaten Kepulauan Selayar(km), 2019–2021
Table *Length of Roads by Type of Road Surface in Kepulauan Selayar Regency, 2019–2021*

Jenis Permukaan Jalan <i>Type of Road Surface</i>	2019	2020	2021
(1)	(2)	(3)	(4)
Aspal/Paved	469,25	483,34	485,74
Kerikil/Gravel	157,80	189,16	167,57
Tanah/Soil	220,65	195,10	206,25
Lainnya/Others	8,90	-	8,04
Jumlah/Total	856,60	867,60	867,60

Catatan/Note: -

Sumber/Source: Dinas Pekerjaan Umum dan Tata Ruang Kabupaten Kepulauan Selayar/*Public Works and Spatial Planning Office of Kepulauan Selayar Regency*

Tabel 8.1.3 Panjang Jalan Menurut Kondisi Jalan di Kabupaten Kepulauan Selayar (km), 2019–2021
Length of Roads by Condition of Roads in Kepulauan Selayar Regency, 2019–2021

Kondisi Jalan Condition of Roads	2019	2020	2021
(1)	(2)	(3)	(4)
Baik/Good	231,50	293,46	311,70
Sedang/Moderate	102,70	116,89	179,45
Rusak/Damage	274,53	206,47	128,48
Rusak Berat/Severely Damage	247,87	250,78	247,97
Jumlah/Total	856,60	867,60	867,60

Catatan/Note: -

Sumber/Source: Dinas Pekerjaan Umum dan Tata Ruang Kabupaten Kepulauan Selayar/Public Works and Spatial Planning Office of Kepulauan Selayar Regency

Tabel
Table 8.1.4

Banyaknya Penumpang Berangkat dan Bagasi Dimuat Melalui Bandara Aroeppala Kabupaten Kepulauan Selayar Dirinci Perbulan, 2021
Number of Passengers Departed and Baggage Loaded at Aroeppala Airport Kepulauan Selayar Regency by Month, 2021

Bulan Month	Penumpang Berangkat Passengers Departed (Orang/Person)	Bagasi Baggage (Kg)
(1)	(2)	(3)
Januari / January	754	1 587
Februari / February	502	2 004
Maret / March	609	2 529
April / April	752	2 560
Mei / May	604	2 334
Juni / June	795	3 190
Juli / July	326	1 531
Agustus / August	-	-
September / September	-	-
Oktober / October	150	608
November / November	286	602
Desember / December	408	1 054
Jumlah/Total	5 186	17 999

Catatan/Note: -

Sumber/Source: Bandara Aroeppala Kabupaten Kepulauan Selayar/Aroeppala Airport of Kepulauan Selayar Regency

Tabel 8.1.5 **Banyaknya Penumpang Datang dan Bagasi Dibongkar Melalui Bandara Aroeppala Kabupaten Kepulauan Selayar Dirinci Perbulan, 2021**
Number of Passengers and Baggages Arrived at Aroeppala Airport Kepulauan Selayar Regency by Month, 2021

Bulan Month	Penumpang Datang Passengers Arrived (Orang/Person)	Bagasi Baggage (Kg)
(1)	(2)	(3)
Januari / January	605	1 296
Februari / February	399	1 920
Maret / March	558	2 185
April / April	624	2 531
Mei / May	542	2 617
Juni / June	777	3 089
Juli / July	242	1 356
Agustus / August	-	-
September / September	-	-
Oktober / October	127	465
November / November	227	592
Desember / December	412	463
Jumlah/Total	4 513	16 514

Catatan/Note: -

Sumber/Source: Bandara Aroeppala Kabupaten Kepulauan Selayar/Aroeppala Airport of Kepulauan Selayar Regency

Tabel
Table 8.1.6

**Banyaknya Penerbangan yang Dilakukan di Bandara
Aroeppala Kabupaten Kepulauan Selayar Dirinci
Perbulan, 2021**
*Number of Flight Occured at Aroeppala Airport Kepulauan
Selayar Regency by Month, 2021*

Bulan <i>Month</i>	Datang <i>Arrival</i>	Pergi <i>Departure</i>
(1)	(2)	(3)
Januari / <i>January</i>	23	23
Februari / <i>February</i>	13	13
Maret / <i>March</i>	15	15
April / <i>April</i>	16	16
Mei / <i>May</i>	13	13
Juni / <i>June</i>	17	17
Juli / <i>July</i>	9	9
Agustus / <i>August</i>	-	-
September / <i>September</i>	-	-
Oktober / <i>October</i>	5	5
November / <i>November</i>	5	5
Desember / <i>December</i>	29	29
Jumlah/Total	145	145

Catatan/Note: -

Sumber/Source: Bandara Aroeppala Kabupaten Kepulauan Selayar/Aroeppala Airport of Kepulauan Selayar Regency

8.2 KOMUNIKASI COMMUNICATION

Tabel 8.2.1 Jumlah Kantor Pos Pembantu Menurut Kecamatan di Kabupaten Kepulauan Selayar, 2018–2021
Number of Post Offices Subsidiaries by Subdistrict in Kepulauan Selayar Regency, 2018–2021

Kecamatan Subdistrict	2018	2019	2020	2021
(1)	(2)	(3)	(4)	(5)
Pasimarannu	-	-	-	-
Pasilambena	-	-	-	-
Pasimassunggu	-	-	-	-
Takabonerate	-	-	-	-
Pasimassunggu Timur	-	-	-	-
Bontosikuyu	1	1	1	1
Bontoharu	-	-	-	-
Benteng	-	-	-	-
Bontomanai	-	-	-	-
Bontomatene	-	-	-	-
Buki	-	-	-	-
Kepulauan Selayar	1	1	1	1

Catatan/Note: -

Sumber/Source: Kantor Pos Kabupaten Kepulauan Selayar/Post Office Kepulauan Selayar Regency

Tabel 8.2.2
Table

Banyaknya Surat Pos Yang Diterima Menurut Jenisnya Pada Kantor Pos Kabupaten Kepulauan Selayar, 2021
Number of Mails Received by Post Office by Kind Mails in Kepulauan Selayar Regency, 2021

Bulan Month	Dalam Negeri Domestic			Luar Negeri Abroad		
	Biasa Ordinary	Kilat Express	Jumlah Total	Biasa Ordinary	Kilat Express	Jumlah Total
(1)	(2)	(3)	(4)	(6)	(7)	(8)
Januari / January	16	1 197	1 213	8	16	24
Februari / February	23	1 298	1 321	12	23	35
Maret / March	14	1 102	1 116	33	14	47
April / April	24	1 404	1 428	24	24	48
Mei / May	16	1 298	1 314	16	16	32
Juni / June	31	1 266	1 297	28	31	59
Juli / July	28	1 276	1 304	6	28	34
Agustus / August	16	1 272	1 288	31	16	47
September / September	21	1 290	1 311	26	21	47
Oktober / October	41	1 252	1 293	17	41	58
November / November	28	1 288	1 316	21	28	49
Desember / December	24	1 310	1 334	23	24	47
Jumlah/Total	282	15 253	15 535	245	282	527

Catatan/Note: -

Sumber/Source: Kantor Pos Kabupaten Kepulauan Selayar/Post Office Kepulauan Selayar Regency

Tabel 8.2.3 Banyaknya Surat Pos Yang Dikirim Menurut Jenisnya Pada Kantor Pos Kabupaten Kepulauan Selayar, 2021
Number of Mails Sent by Post Office by Kind Mails in Kepulauan Selayar Regency, 2021

Bulan Month	Dalam Negeri Domestic			Luar Negeri Abroad		
	Biasa Ordinary	Kilat Express	Jumlah Total	Biasa Ordinary	Kilat Express	Jumlah Total
(1)	(2)	(3)	(4)	(6)	(7)	(8)
Januari / January	61	201	262	-	-	-
Februari / February	47	322	369	-	-	-
Maret / March	59	286	345	-	-	-
April / April	63	280	343	-	-	-
Mei / May	69	210	279	-	-	-
Juni / June	56	213	269	-	-	-
Juli / July	71	206	277	-	-	-
Agustus / August	63	217	280	-	-	-
September / September	76	222	298	-	-	-
Oktober / October	43	226	269	-	-	-
November / November	48	204	252	-	-	-
Desember / December	62	253	315	-	-	-
Jumlah/Total	718	2 840	3 558	-	-	-

Catatan/Note: -

Sumber/Source: Kantor Pos Kabupaten Kepulauan Selayar/Post Office Kepulauan Selayar Regency

Tabel
Table 8.2.4

Banyaknya Wesel Pos Yang Dikirim Perbulan di Kabupaten Kepulauan Selayar (ribu rupiah), 2021
Total Amount of Money Order Sent Detailed by Month in Kepulauan Selayar Regency (thousand rupiah), 2021

Bulan Month	Dalam Negeri Domestic		Luar Negeri Abroad		Jumlah Total	
	Volume Volume	Nilai Value	Volume Volume	Nilai Value	Volume Volume	Nilai Value
(1)	(2)	(3)	(4)	(6)	(7)	(8)
Januari / January	30	74 474	-	-	30	74 474
Februari / February	16	76 659	-	-	16	76 659
Maret / March	17	40 970	-	-	17	40 970
April / April	15	53 777	-	-	15	53 777
Mei / May	12	21 360	-	-	12	21 360
Juni / June	27	27 907	-	-	27	27 907
Juli / July	6	3 889	-	-	6	3 889
Agustus / August	6	5 130	-	-	6	5 130
September / September	19	198 047	-	-	19	198 047
Oktober / October	14	142 385	-	-	14	142 385
November / November	11	56 756	-	-	11	56 756
Desember / December	12	42 088	-	-	12	42 088
Jumlah/Total	185	743 443	-	-	185	743 443

Catatan/Note: -

Sumber/Source: Kantor Pos Kabupaten Kepulauan Selayar/Post Office Kepulauan Selayar Regency

Tabel 8.2.5 Banyaknya Wesel Pos Yang Diterima Perbulan di Kabupaten Kepulauan Selayar (ribu rupiah), 2021
Total Amount of Money Order Received Detailed by Month in Kepulauan Selayar Regency (thousand rupiah), 2021

Bulan Month	Dalam Negeri Domestic		Luar Negeri Abroad		Jumlah Total	
	Volume Volume	Nilai Value	Volume Volume	Nilai Value	Volume Volume	Nilai Value
(1)	(2)	(3)	(4)	(6)	(7)	(8)
Januari / January	13	22 868	3	2 081	16	24 949
Februari / February	7	27 107	2	10 668	9	37 776
Maret / March	7	35 085	4	37 892	11	72 977
April / April	8	15 753	4	23 821	12	39 573
Mei / May	14	75 624	3	12 530	17	88 154
Juni / June	2	2 700	3	14 854	5	17 554
Juli / July	3	2 000	11	21 422	14	23 422
Agustus / August	10	73 140	5	15 875	15	89 016
September / September	16	124 367	3	12 686	19	137 053
Oktober / October	6	1 320	1	4 106	7	5 426
November / November	9	11 365	5	12 944	14	24 309
Desember / December	-	-	-	-	-	-
Jumlah/Total	95	391 330	44	168 879	139	560 208

Catatan/Note: -

Sumber/Source: Kantor Pos Kabupaten Kepulauan Selayar/Post Office Kepulauan Selayar Regency

Tabel
Table 8.2.6

**Banyaknya Paket Pos Yang Dikirim Menurut Jenisnya
Pada Kantor Pos Kabupaten Kepulauan Selayar, 2021**
**Number of Postal Packages Sent by Kind in Kepulauan
Selayar Regency, 2021**

Bulan Month	Dalam Negeri Domestic		Luar Negeri Abroad		Jumlah Total
	Biasa Ordinary	Udara Air	Biasa Ordinary	Udara Air	
(1)	(2)	(3)	(4)	(6)	(7)
Januari / January	39	144	-	-	183
Februari / February	63	108	-	-	171
Maret / March	67	97	-	-	164
April / April	52	107	-	-	159
Mei / May	54	99	-	-	153
Juni / June	38	57	-	-	95
Juli / July	41	83	-	-	124
Agustus / August	26	97	-	-	123
September / September	23	104	-	-	127
Oktober / October	41	126	-	-	167
November / November	30	143	-	-	173
Desember / December	37	171	-	-	208
Jumlah/Total	511	1 336	-	-	1 847

Catatan/Note: -

Sumber/Source: Kantor Pos Kabupaten Kepulauan Selayar/Post Office Kepulauan Selayar Regency

Tabel 8.2.7 Banyaknya Paket Pos Yang Diterima Menurut Jenisnya Pada Kantor Pos Kabupaten Kepulauan Selayar, 2021
Table *Number of Postal Packages Received by Kind in Kepulauan Selayar Regency, 2021*

Bulan Month	Dalam Negeri Domestic		Luar Negeri Abroad		Jumlah Total
	Biasa Ordinary	Udara Air	Biasa Ordinary	Udara Air	
(1)	(2)	(3)	(4)	(6)	(7)
Januari / January	107	1 210	-	-	1 317
Februari / February	197	1 273	-	-	1 470
Maret / March	126	1 384	-	-	1 510
April / April	114	1 311	-	-	1 425
Mei / May	134	1 266	-	-	1 400
Juni / June	126	1 447	-	-	1 573
Juli / July	131	1 482	-	-	1 613
Agustus / August	121	1 611	-	-	1 732
September / September	183	1 531	-	-	1 714
Oktober / October	171	1 321	-	-	1 492
November / November	164	1 446	-	-	1 610
Desember / December	188	1 614	-	-	1 802
Jumlah/Total	1 762	16 896	-	-	18 658

Catatan/Note: -

Sumber/Source: Kantor Pos Kabupaten Kepulauan Selayar/Post Office Kepulauan Selayar Regency

Tabel
Table 8.2.8

**Banyaknya Giro dan Cek Pos Dirinci Perbulan di
Kabupaten Kepulauan Selayar (ribu rupiah), 2021
Number of Clearing and Post Check by Month in Kepulauan
Selayar Regency (thousand rupiah), 2021**

Bulan Month	Penerimaan Receiving		Pembayaran Payment	
	Volume Volume	Nilai Value	Volume Volume	Nilai Value
(1)	(2)	(3)	(4)	(6)
Januari / January	-	-	285	492 445
Februari / February	-	-	306	481 395
Maret / March	-	-	358	586 627
April / April	-	-	332	462 834
Mei / May	-	-	309	654 301
Juni / June	-	-	396	925 906
Juli / July	-	-	315	498 028
Agustus / August	-	-	289	368 027
September / September	-	-	295	424 236
Oktober / October	-	-	347	484 620
November / November	-	-	277	846 131
Desember / December	-	-	241	460 348
Jumlah/Total	-	-	3 750	6 684 898

Catatan/Note: -

Sumber/Source: Kantor Pos Kabupaten Kepulauan Selayar/Post Office Kepulauan Selayar Regency

Koperasi

Cooperative

Jumlah Koperasi Aktif

Di Kabupaten Kepulauan Selayar, 2021

*Number of Active Cooperative in Subdistrict
Kepulauan Selayar Regency*

86 Koperasi
Cooperative

Jumlah Koperasi Menurut Jenis Koperasi

Di Kabupaten Kepulauan Selayar, 2021

*Number of Cooperative by Kind of Cooperative in
Kepulauan Selayar Regency, 2021*

4 KUD
82 Koperasi
Lainnya



Sumber/Source:

Dinas Perindustrian, Perdagangan, Koperasi, Usaha Kecil, dan Menengah Kabupaten Kepulauan Selayar
Industry, Trade, Cooperation, Small and Medium Enterprises Office of Kepulauan Selayar Regency

PENJELASAN TEKNIS

1. **Koperasi** adalah badan usaha yang beranggotakan orang seorang atau badan hukum koperasi dengan melandaskan kegiatannya berdasarkan prinsip koperasi sekaligus sebagai gerakan ekonomi rakyat yang berdasar atas asas kekeluargaan.
2. **Jenis-jenis koperasi** antara lain:
 1. Koperasi Unit Desa (KUD)
 2. KPR
 3. Koperasi Karyawan
 4. Koperasi Pegawai Negeri (KPN)
 5. Koperasi Tani
 6. Koperasi Serba Usaha (KSU)
 7. Koperasi Simpan Pinjam (KSP)
 8. Koperasi Pesantren (Kopontren)
 9. Koperasi TNI/Polri
 10. KSP Cabang

TECHNICAL NOTES

1. **Cooperative** is an establishment that its members are people or establishments with legal status of cooperative and its activities based on people economic movement.
2. These are **Types of Cooperative:**
 1. Koperasi Unit Desa (KUD)
 2. KPR
 3. Koperasi Karyawan
 4. Koperasi Pegawai Negeri (KPN)
 5. Koperasi Tani
 6. Koperasi Serba Usaha (KSU)
 7. Koperasi Simpan Pinjam (KSP)
 8. Koperasi Pesantren (Kopontren)
 9. Koperasi TNI/Polri
 10. KSP Cabang

ULASAN**DESCRIPTION****Koperasi**

Sarana lain sebagai penunjang kegiatan ekonomi di Kabupaten Kepulauan Selayar adalah koperasi. Pada tahun 2021 terdapat 130 koperasi aktif di Kabupaten Kepulauan Selayar.

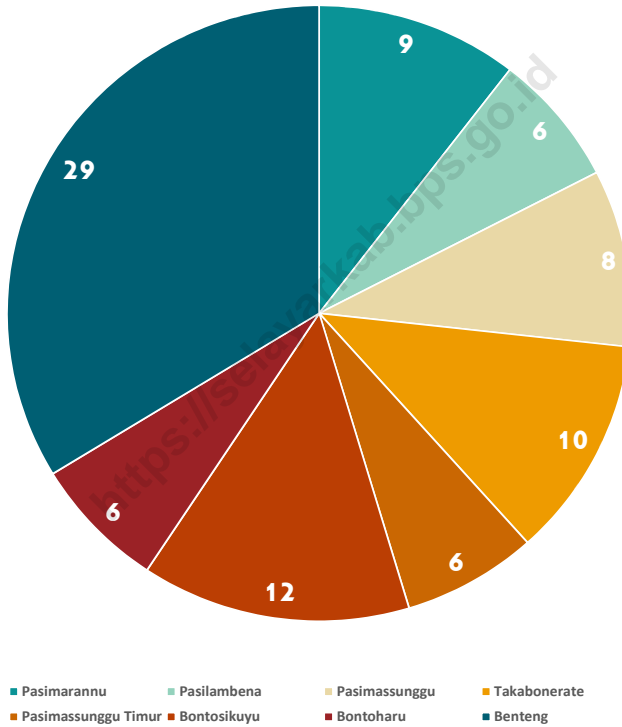
Cooperative

Other facilities to support economic activities in the Kepulauan Selayar Regency are cooperatives. In 2021 there were 130 active cooperatives in Kepulauan Selayar Regency.

<https://selayarkab.bps.go.id>

Gambar 9.1
Figures

Jumlah Koperasi Aktif Menurut Kecamatan, 2021
Number of Active Cooperative by Subdistrict, 2021



Sumber/Source: Dinas Perindustrian, Perdagangan, Koperasi, Usaha Kecil, dan Menengah Kabupaten Kepulauan Selayar/Industry, Trade, Cooperation, Small and Medium Enterprises Office of Kepulauan Selayar Regency

Tabel
Table 9.1**Jumlah Koperasi Aktif Menurut Kecamatan di Kabupaten Kepulauan Selayar, 2018–2021**
Number of Active Cooperative by Subdistrict Kepulauan Selayar Regency, 2018–2021

Kecamatan Subdistrict	2018	2019	2020	2021
(1)	(2)	(3)	(4)	(5)
Pasimarannu	9	9	9	9
Pasilambena	6	6	5	6
Pasimassunggu	8	8	7	8
Takabonerate	9	9	9	10
Pasimassunggu Timur	4	4	4	6
Bontosikuyu	15	15	12	12
Bontoharu	10	11	9	6
Benteng	64	64	44	29
Bontomanai	12	12	10	-
Bontomatene	17	18	16	-
Buki	6	6	5	-
Kepulauan Selayar	160	162	130	86

Catatan/Note: -

Sumber/Source: Dinas Perindustrian, Perdagangan, Koperasi, Usaha Kecil, dan Menengah Kabupaten Kepulauan Selayar/Industry, Trade, Cooperation, Small and Medium Enterprises Office of Kepulauan Selayar Regency

Tabel
Table 9.2

Jumlah Koperasi Menurut Jenis Koperasi dan Kecamatan di Kabupaten Kepulauan Selayar, 2021
Number of Cooperative by Kind of Cooperative and Subdistrict in Kepulauan Selayar Regency, 2021

Kecamatan Subdistrict	Jenis Koperasi/ Kind of Cooperative					Jumlah Total
	KUD	KPRI	KOPKAR	KOPPAS	Lainnya Other	
(1)	(2)	(3)	(4)	(5)	(6)	(7)
Pasimarannu	1	-	-	-	8	9
Pasilambena	-	-	-	-	6	6
Pasimassunggu	1	-	-	-	7	8
Takabonerate	1	-	-	-	9	10
Pasimassunggu Timur	-	-	-	-	6	6
Bontosikuyu	-	-	-	-	12	12
Bontoharu	-	-	-	-	6	6
Benteng	1	-	-	-	28	29
Bontomanai	-	-	-	-	-	-
Bontomatene	-	-	-	-	-	-
Buki	-	-	-	-	-	-
Kepulauan Selayar	4	-	-	-	82	86

Catatan/Note: -

Sumber/Source: Dinas Perindustrian, Perdagangan, Koperasi, Usaha Kecil, dan Menengah Kabupaten Kepulauan Selayar/Industry, Trade, Cooperation, Small and Medium Enterprises Office of Kepulauan Selayar Regency

<https://selayarkab.bps.go.id>

**Pengeluaran Penduduk
dan Harga**
Population Expenditure and Price



Makanan / Food

54,29%

Rp.525.281

per kapita per bulan
per capita per month

Non Makanan / Non Food

45,71%

Rp.442.206

per kapita per bulan
per capita per month

Sumber/Source:

BPS, Survei Sosial Ekonomi Nasional (Susenas) Maret
BPS-Statistics Indonesia, National Socioeconomic Survey March

PENJELASAN TEKNIS

1. Susenas pertamakali dilaksanakan pada tahun 1963. Dalam dua dekade terakhir, sampai dengan tahun 2010, Susenas dilaksanakan setiap tahun. Susenas di desain memiliki 3 modul (Modul Konsumsi/Pengeluaran Rumah Tangga, Modul Sosial, Budaya dan Pendidikan, serta Modul Perumahan dan Kesehatan) dan setiap modul dilaksanakan setiap 3 tahun sekali. Pada tahun 2011 dilaksanakan Susenas Modul Konsumsi/Pengeluaran Rumah Tangga. Pelaksanaannya secara triwulanan, yaitu setiap tahun akan dilakukan pengumpulan data pada bulan Maret, Juni, September, dan Desember. Mulai tahun 2015 dilaksanakan Susenas Modul Konsumsi/Pengeluaran Rumah Tangga. Pelaksanaannya secara Semesteran, yaitu setiap tahun akan dilakukan pengumpulan data pada bulan Maret, dan September.
2. Sejak tahun 2015-2020 Susenas dilaksanakan secara semesteran. Data hasil pencacahan setiap semesteran hanya di bulan September dapat disajikan baik untuk tingkat nasional maupun provinsi, sedangkan untuk bulan Maret datanya dapat disajikan sampai dengan tingkat kabupaten/kota.

TECHNICAL NOTES

1. *Susenas was first implemented in 1963. In the last two decades, up to 2010, Susenas was held every year. Susenas is designed to have 3 modules (Household Consumption / Expenditure Modules, Social, Cultural and Education Modules, and Housing and Health Modules) and each module is carried out every 3 years. In 2011 the Susenas Consumption Module / Household Expenditure was implemented. The implementation is on a quarterly basis, which is to collect data every year in March, June, September and December. Starting in 2015 the Susenas Consumption Module / Household Expenditure was implemented. The implementation is Semesterly, which is to collect data every year in March and September.*
2. *Since 2015-2018 Susenas was held semi-annually. Data from the enumeration every semester only in September can be presented both at the national and provincial levels, while for March the data can be presented up to the regency / city level.*

- | | |
|----------------------------------------------------------------------------------------------------------------------------------------------------------------------------------------------------------------------------------------------------------------------------------------|---------------------------------------------------------------------------------------------------------------------------------------------------------------------------------------------------------------------------------------------------|
| <p>3. Data konsumsi/pengeluaran yang dikumpulkan pada Susenas Maret 2020 dibagi menjadi dua kelompok, yaitu konsumsi makanan dan bukan makanan.</p> | <p>3. <i>The data of consumption/ expenditure collected in Susenas Maret 2018 are divided into two groups, namely food and non-food consumption.</i></p> |
| <p>4. Konsumsi/ pengeluaran makanan dirinci menjadi 215 komoditi, masing- masing dikumpulkan data kuantitas dan nilainya.</p> | <p>4. <i>Consumption/expenditure on food covers 215 commodities, both quantity data and values are collected.</i></p> |
| <p>5. Untuk konsumsi bukan makanan, pada umumnya yang dikumpulkan hanya dat nilainya, kecuali untuk beberapa jenis pengeluaran tertentu seperti penggunaan listrik, air , gas, dan bahan bakar minyak (BBM) yang juga dikumpulkan kuantitasnya.</p> | <p>5. <i>For consumption of non-food, the data collected in general are only their values, except for certain types of expenditure, such as electricity, water, gas, and fuel, which are also collected for their quantity data.</i></p> |
| <p>6. Pengeluaran rata-rata per kapita adalah biaya yang dikeluarkan untuk konsumsi semua anggota rumah tangga selama sebulan baik yang berasal dari pembelian, pemberian maupun produksi sendiri dibagi dengan banyaknya anggota rumah tangga dalam rumah tangga tersebut.</p> | <p>6. <i>Per capita Average Expenditure</i> is the cost spent for all household members' consumption during the month, whether from purchasing, giving or own production, divided by the number of household members in the household.</p> |

ULASAN

DESCRIPTION

Pengeluaran Penduduk

Berdasarkan hasil Survei Sosial Ekonomi Nasional Kor, Maret 2021 didapatkan hasil bahwa sebanyak 26,30% penduduk dari Kepulauan Selayar termasuk dari golongan yang memiliki pengeluaran Rp. 500.000 – Rp. 749.999 per kapita sebulan.

Population Expenditure

Based on National Socio Economic Survey kor, March 2020 showed that 26.30% of population in Kepulauan Selayar classified as population with 5,000,000 – 749,999 rupiahs of expenditure per capita per month.

Konsumsi Makanan

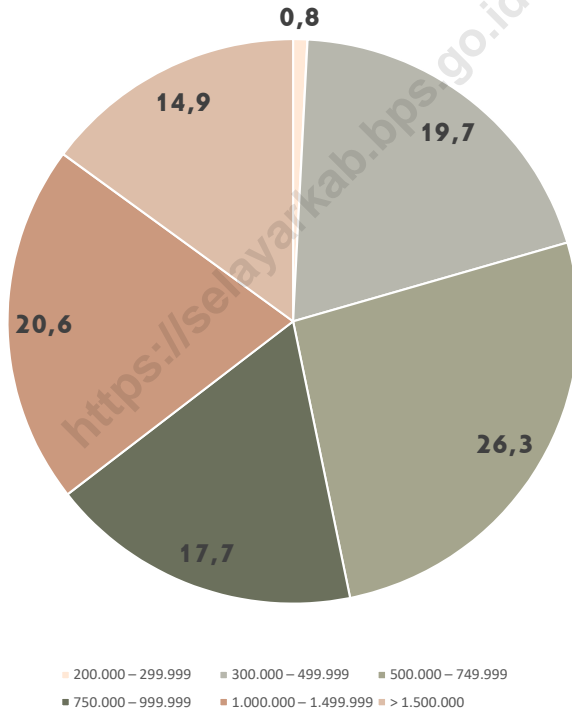
Sedangkan dari sisi pengeluaran menurut kelompok makanan, penduduk lebih banyak memberikan pengeluarannya untuk makanan dan minuman jadi pada tahun 2021.

Food Consumption

In term of Food Group Consumption, the population choose to consume Prepared food and beverages in 2020.

Gambar 10.1
Figures

Persentase Penduduk Menurut Pengeluaran Per Kapita Sebulan, 2021
Percentage of Population by Per Capita Spending Group, 2021



Catatan/Note: -

Sumber/Source: BPS, Survei Sosial Ekonomi Nasional (Susenas) Maret/BPS-Statistics Indonesia, National Socioeconomic Survey March

Tabel
Table 10.1

Rata-rata Pengeluaran per Kapita Sebulan Menurut Kelompok Komoditas (rupiah) di Kabupaten Kepulauan Selayar, 2020 dan 2021
Monthly Average Expenditure per Capita by Commodity Group (rupiahs) in Kepulauan Selayar Regency, 2020 and 2021

Kelompok Komoditas/Commodity Group	2020	2021
(1)	(2)	(3)
Makanan/Food		
Padi-padian/ <i>Cereals</i>	74 663	77 590
Umbi-umbian/ <i>Tubers</i>	5 319	7 566
Ikan/udang/cumi/kerang/ <i>Fish/shrimp/common squid/shells</i>	65 091	58 076
Daging/ <i>Meat</i>	5 786	4 637
Telur dan susu/ <i>Eggs and milk</i>	25 641	25 000
Sayur-sayuran/ <i>Vegetables</i>	30 780	26 824
Kacang-kacangan/ <i>Legumes</i>	6 379	6 415
Buah-buahan/ <i>Fruits</i>	24 931	22 395
Minyak dan kelapa/ <i>Oil and coconut</i>	14 041	16 309
Bahan minuman/ <i>Beverage stuffs</i>	20 517	23 916
Bumbu-bumbuan/ <i>Spices</i>	12 230	14 234
Konsumsi lainnya/ <i>Miscellaneous food items</i>	10 331	9 660
Makanan dan minuman jadi/ <i>Prepared food and beverages</i>	147 018	163 877
Rokok/ <i>Cigarettes</i>	74 404	68 783
Jumlah makanan/Total food	517 130	525 281
Bukan makanan/Non-food		
Perumahan dan fasilitas rumah tangga/ <i>Housing and household facilities</i>	263 080	237 734
Aneka komoditas dan jasa/ <i>Goods and services</i>	77 029	77 277
Pakaian, alas kaki, dan tutup kepala/ <i>Clothing, footwear, and headgear</i>	25 219	26 915
Komoditas tahan lama/ <i>Durable goods</i>	35 195	37 789
Pajak, pungutan, dan asuransi/ <i>Taxes and insurance</i>	35 243	45 300
Keperluan pesta dan upacara/kenduri/ <i>Parties and ceremonies</i>	29 674	17 192
Jumlah bukan makanan/Total non-food	465 440	442 206
Jumlah/Total	982 570	967 487

Catatan/Note: -

Sumber/Source: BPS, Survei Sosial Ekonomi Nasional (Susenas) Maret/BPS-Statistics Indonesia, National Socioeconomic Survey March

Tabel
Table 10.2

Persentase Pengeluaran per Kapita Sebulan Menurut Kelompok Komoditas di Kabupaten Kepulauan Selayar, 2020 dan 2021
Percentage of Monthly Expenditure per Capita by Commodity Group in Kepulauan Selayar Regency, 2020 and 2021

Kelompok Komoditas/Commodity Group	2020	2021
(1)	(2)	(3)
Makanan/Food		
Padi-padian/Cereals	7,60	8,02
Umbi-umbian/Tubers	0,54	0,78
Ikan/udang/cumi/kerang/Fish/shrimp/common squid/shells	6,62	6,00
Daging/Meat	0,59	0,48
Telur dan susu/Eggs and milk	2,61	2,58
Sayur-sayuran/Vegetables	3,13	2,77
Kacang-kacangan/Legumes	0,65	0,66
Buah-buahan/Fruits	2,54	2,31
Minyak dan kelapa/Oil and coconut	1,43	1,69
Bahan minuman/Beverage stuffs	2,09	2,47
Bumbu-bumbuan/Spices	1,24	1,47
Konsumsi lainnya/Miscellaneous food items	1,05	1,00
Makanan dan minuman jadi/Prepared food and beverages	14,96	16,94
Rokok/Cigarettes	7,57	7,11
Jumlah makanan/Total food	52,63	54,29
Bukan makanan/Non-food		
Perumahan dan fasilitas rumah tangga/Housing and household facilities	26,77	24,57
Aneka komoditas dan jasa/Goods and services	7,84	7,99
Pakaian, alas kaki, dan tutup kepala/Clothing, footwear, and headgear	2,57	2,78
Komoditas tahan lama/Durable goods	3,58	3,91
Pajak, pungutan, dan asuransi/Taxes and insurance	3,59	4,68
Keperluan pesta dan upacara/kenduri/Parties and ceremonies	3,02	1,78
Jumlah bukan makanan/Total non-food	47,37	45,71
Jumlah/Total	100,00	100,00

Catatan/Note: -

Sumber/Source: BPS, Survei Sosial Ekonomi Nasional (Susenas) Maret/BPS-Statistics Indonesia, National Socioeconomic Survey March

Tabel
Table 10.3**Persentase Penduduk Menurut Golongan Pengeluaran Per Kapita Sebulan di Kabupaten Kepulauan Selayar, 2020 dan 2021**
Percentage of Population by Per Capita Spending Group a Month in Kepulauan Selayar Regency, 2020 and 2021

Golongan Pengeluaran <i>Spending Group</i> (Rp)	2020	2021
(1)	(2)	(3)
< 150 000	-	-
150 000–199 999	-	-
200 000–299 999	3,93	0,80
300 000–499 999	18,53	19,70
500 000–749 999	26,17	26,30
750 000–999 999	16,39	17,70
1 000 000–1 499 999	20,53	20,60
> 1 500 000	14,45	14,90
Jumlah/Total	100,00	100,00

Catatan/Note: -

Sumber/Source: BPS, Survei Sosial Ekonomi Nasional (Susenas) Maret/BPS-Statistics Indonesia, National Socioeconomic Survey March

Tabel
Table 10.4

**Rata-Rata Harga Eceran 9 Bahan Pokok di Kabupaten
Kepulauan Selayar, 2021**
*Average Retail Price of 9 Main Requirement in Kepulauan
Selayar Regency, 2021*

Komoditi <i>Commodity</i>	Satuan <i>Unit</i>	Bulan <i>Month</i>			
		Januari <i>January</i>	Februari <i>February</i>	Maret <i>March</i>	April <i>April</i>
(1)		(2)	(3)	(4)	(5)
Beras <i>Rice</i>	Liter <i>Litre</i>	9 000	9 000	9 000	9 000
Ikan Teri Asin <i>Anchovy</i>	Kilogram <i>Kilogram</i>	20 000	20 000	20 000	20 000
Minyak Goreng <i>Cooking Oil</i>	Liter <i>Litre</i>	16 000	16 000	16 000	16 000
Gula Pasir <i>Sugar</i>	Liter <i>Litre</i>	12 500	12 500	12 500	12 500
Garam Yodium <i>Iodine Salt</i>	Bungkus <i>Package</i>	5 000	5 000	5 000	5 000
Elpiji 3 kg <i>Liquefied Petroleum Gas</i>	3 kg <i>3 kg</i>	22 000	22 000	22 000	23 000
Sabun Cuci <i>Washing Soap</i>	500 gr <i>500 gr</i>	5 000	5 000	5 000	5 000
Sabun Mandi <i>Bath Soap</i>	Buah <i>Piece</i>	3 500	3 500	3 500	3 500
Kacang Tanah <i>Peanut</i>	Liter <i>Litre</i>	20 000	20 000	20 000	20 000

Lanjutan Tabel/Continued Table 10.4

Komoditi Commodity	Satuan Unit	Bulan Month			
		Mei May	Juni June	Juli July	Agustus August
(1)		(2)	(3)	(4)	(5)
Beras Rice	Liter Litre	9 000	9 000	9 000	9 000
Ikan Teri Asin Anchovy	Kilogram Kilogram	20 000	16 000	20 000	15 000
Minyak Goreng Cooking Oil	Liter Litre	16 000	16 000	16 000	16 000
Gula Pasir Sugar	Liter Litre	12 500	12 500	13 000	14 000
Garam Yodium Iodine Salt	Bungkus Package	5 000	5 000	5 000	5 000
Elpiji 3 kg Liquified Petroleum Gas	3 kg 3 kg	23 000	23 000	23 000	24 000
Sabun Cuci Washing Soap	500 gr 500 gr	5 000	5 000	5 000	5 000
Sabun Mandi Bath Soap	Buah Piece	3 500	3 500	3 500	3 500
Kacang Tanah Peanut	Liter Litre	20 000	20 000	20 000	20 000

Lanjutan Tabel/*Continued Table* 10.4

Komoditi <i>Commodity</i>	Satuan <i>Unit</i>	Bulan <i>Month</i>			
		September <i>September</i>	Oktober <i>October</i>	November <i>November</i>	Desember <i>December</i>
(1)		(2)	(3)	(4)	(5)
Beras <i>Rice</i>	Liter <i>Litre</i>	9 000	9 500	9 500	9 000
Ikan Teri Asin <i>Anchovy</i>	Kilogram <i>Kilogram</i>	20 000	20 000	20 000	20 000
Minyak Goreng <i>Cooking Oil</i>	Liter <i>Litre</i>	16 000	17 000	17 000	22 000
Gula Pasir <i>Sugar</i>	Liter <i>Litre</i>	13 000	13 000	13 000	13 000
Garam Yodium <i>Iodine Salt</i>	Bungkus <i>Package</i>	5 000	5 000	5 000	5 000
Elpiji 3 kg <i>Liquefied Petroleum Gas</i>	3 kg <i>3 kg</i>	24 000	25 000	25 000	25 000
Sabun Cuci <i>Washing Soap</i>	500 gr <i>500 gr</i>	5 000	5 000	5 000	5 000
Sabun Mandi <i>Bath Soap</i>	Buah <i>Piece</i>	3 500	3 500	3 500	3 500
Kacang Tanah <i>Peanut</i>	Liter <i>Litre</i>	20 000	20 000	20 000	20 000

Catatan/*Note*: -
 Sumber/*Source*: Dinas Perindustrian, Perdagangan, Koperasi, Usaha Kecil, dan Menengah Kabupaten Kepulauan Selayar/*Industry, Trade, Cooperation, Small and Medium Enterprises Office of Kepulauan Selayar Regency*

Perdagangan **Trade**

Pada tahun 2021 terdapat sebanyak **30 Pasar** di Kabupaten Kepulauan Selayar. Jumlah tersebut **berkurang dari tahun sebelumnya** yang berjumlah 32.

Sumber/Source:

Dinas Perindustrian, Perdagangan, Koperasi, Usaha Kecil dan Menengah Kab. Kepulauan Selayar
Industry, Trade, Cooperation, Small and Medium Enterprises Office of Kepulauan Selayar Regency



PENJELASAN TEKNIS

1. **Sarana Perdagangan** yang ada di Kabupaten Kepulauan Selayar antara lain:
 1. **Pasar** adalah tempat bertemunya pembeli dan penjual untuk melakukan transaksi jual beli barang atau jasa.
 2. **Toko** adalah tempat tertutup yang di dalamnya terjadi kegiatan perdagangan dengan jenis benda atau barang yang khusus.
 3. **Kios** adalah toko kecil yang fungsinya sama dengan toko, namun memiliki ukuran lebih kecil.
 4. **Warung** adalah usaha kecil milik keluarga yang berbentuk kedai, kios, toko kecil, atau restoran sederhana.

2. **Badan Hukum** adalah kesatuan yuridis (hukum), teknis, dan ekonomis yang bertujuan mencari laba atau keuntungan.
 1. **Perseroan Terbatas** adalah suatu badan hukum untuk menjalankan usaha yang memiliki modal terdiri dari saham-saham, yang pemiliknya memiliki bagian sebanyak saham yang dimilikinya.
 2. **CV/Firma** adalah suatu persekutuan yang didirikan oleh seorang atau beberapa orang yang mempercayakan uang atau barang kepada seorang atau beberapa orang yang menjalankan perusahaan dan bertindak sebagai pemimpin.

TECHNICAL NOTES

1. **Trading Facilities** located in Kepulauan Selayar Regency:
 1. **Market** is a meeting place for buyers and sellers to make buying and selling goods or services.
 2. **Shop** is covered in it occurs trade activities with types of objects or special items.
 3. **Newsstand** is a small shop that functions the same as the stores, but has a smaller size.
 4. **Warung** is a small family owned business in the form of shops, stalls, small shops, or a simple restaurant.

2. **Law Firm** is a juridical entity of law, technical, and economical which aim for profit or gain.
 1. **Joint-Stock Company** is a legal entity to run a business consists of capital stock, which is part of owner shares.
 2. **Kommanditgesellschaft/ Firma** is organization founded by one or more person which trusted their money or shares to their leader.
 3. **Cooperative** is a business organization owned and operated by the individual for the common interest.
 4. **Individual business** is a businesses owned, operated and

3. **Koperasi** adalah organisasi bisnis yang dimiliki dan dioperasikan oleh orang-seorang demi kepentingan bersama.
 4. **Perorangan** adalah bisnis yang dimiliki, dioperasikan dan dipertanggungjawabkan oleh satu orang.
 5. Lainnya.
-
3. **Pedagang Besar** adalah pedagang yang kegiatannya membeli barang dalam jumlah yang besar dan menjualnya kembali dengan jumlah yang besar.
 4. **Pedagang Menengah** adalah pedagang yang membeli barang dagangan dalam jumlah besar dan menjualnya kembali kepada para pedagang kecil dalam jumlah sedang atau kecil.
 5. **Pedagang Kecil** adalah pedagang yang membeli barang dagangan dalam jumlah sedang dan menjualnya kembali kepada konsumen akhir.
-
3. *Wholesaler is a trader whose activities are buying goods in large quantities and reselling it at large quantities.*
 4. *Medium Trader is a trader whose activities are buying goods in large quantities and reselling it to small trader in a medium or small quantities.*
 5. *Small Trader is a trader whose activities are buying goods in medium quantities and sell it to consumer.*

ULASAN**DESCRIPTION****Perdagangan**

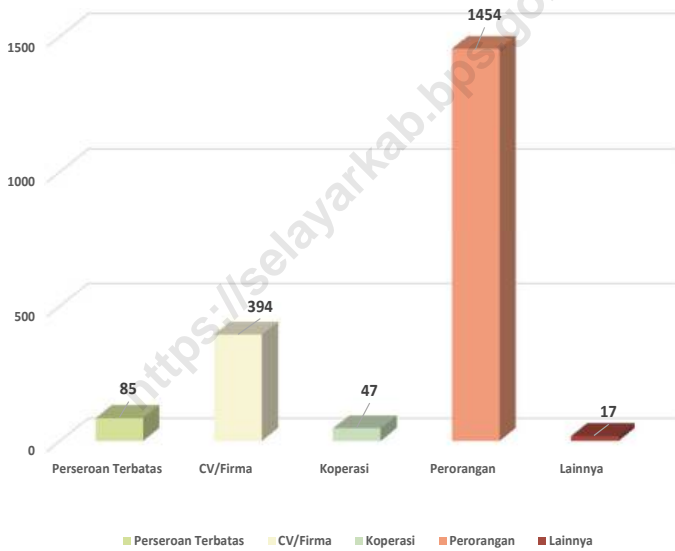
Pada tahun 2021 terdapat 1.997 perusahaan yang menopang ekonomi Kepulauan Selayar dimana 72,80% merupakan perusahaan perorangan. Untuk memenuhi kegiatan perdagangan di Kepulauan Selayar terdapat beberapa sarana perdagangan antara lain 30 pasar.

Trading

In 2021 nearly 1,997 establishment reported as gear supported flow of economy in Kepulauan Selayar where 72.80% of it classified as Individual Business.
To fulfill their role in trading, Kepulauan Selayar provided 30 markets.

<https://selayarkab.bps.go.id>

Gambar 11.1 Jumlah Pedagang Menurut Jenisnya, 2021
Figures *Number of Merchants by Type of Merchants, 2021*



Sumber/Source: Dinas Penanaman Modal, Pelayanan Terpadu Satu Pintu, dan Tenaga Kerja Kabupaten Kepulauan Selayar/Investment, Integrated Service, and Workers Service of Kepulauan Selayar Regency

Tabel
Table 11.1**Jumlah Sarana Perdagangan Menurut Jenisnya di
Kabupaten Kepulauan Selayar, 2018–2021**
**Number of Trading Facilities by Type of Facility in Kepulauan
Selayar Regency, 2018–2021**

Jenis Sarana Perdagangan <i>Type of Trading Facilities</i>	2018	2019	2020	2021
(1)	(2)	(3)	(4)	(5)
Pasar/Market	28	28	32	30
Toko/Store	165	165	100	...
Kios	160	160
Warung	138	608
Jumlah/Total	491	961	132	30

Catatan/Note: -

Sumber/Source: Dinas Perindustrian, Perdagangan, Koperasi, Usaha Kecil, dan Menengah Kabupaten Kepulauan Selayar/Industry, Trade, Cooperation, Small and Medium Enterprises Office of Kepulauan Selayar Regency

Tabel
Table 11.2

**Jumlah Perusahaan Menurut Bentuk Badan Hukum di
Kabupaten Kepulauan Selayar, 2017–2021**
*Number of Establishments by Type of Business Entity in
Kepulauan Selayar Regency, 2017–2021*

Tipe Badan Hukum Type of Business Entity	2017	2018	2019	2020	2021
(1)	(2)	(3)	(4)	(5)	(6)
Perseroan Terbatas	29	38	51	65	85
CV/Firma	300	331	357	357	394
Koperasi	27	32	40	43	47
Perorangan	393	509	688	970	1 454
Lainnya	11	12	15	16	17
Jumlah/Total	760	922	1 151	1 451	1 997

Catatan/Note: -

Sumber/Source: Dinas Penanaman Modal, Pelayanan Terpadu Satu Pintu, dan Tenaga Kerja Kabupaten Kepulauan Selayar/*Investment, Integrated Service, and Workers Service of Kepulauan Selayar Regency*

Tabel
Table 11.3

Jumlah Perusahaan dan Tenaga Kerja Menurut Kecamatan di Kabupaten Kepulauan Selayar, 2021
Number of Establishment and Employees by Subdistrict in Kepulauan Selayar Regency, 2021

Kecamatan Subdistrict	Unit Usaha Establishment	Tenaga Kerja Employees
(1)	(2)	(3)
Pasimarannu	-	-
Pasilambena	-	-
Pasimassunggu	-	1
Takabonerate	-	-
Pasimassunggu Timur	-	-
Bontosikuyu	39	56
Bontoharu	60	194
Benteng	165	174
Bontomanai	-	-
Bontomatene	-	4
Buki	-	-
Kepulauan Selayar	264	429

Catatan/Note: -

Sumber/Source: Dinas Perindustrian, Perdagangan, Koperasi, Usaha Kecil, dan Menengah Kabupaten Kepulauan Selayar/Industry, Trade, Cooperation, Small and Medium Enterprises Office of Kepulauan Selayar Regency

Tabel
Table 11.4

Jumlah Perusahaan, Tenaga Kerja, Nilai Produksi, Investasi, Nilai Bahan dan Nilai Tambah Menurut Klasifikasi Industri di Kabupaten Kepulauan Selayar (ribu rupiah), 2021
Number of Establishment, Employee, Production Value, Investment, Input, and Value Added in Kepulauan Selayar Regency (thousand rupiahs), 2021

Klasifikasi Industri <i>Industrial Classification</i>	Perusahaan <i>Establishment</i>	Tenaga Kerja <i>Employee</i>	Nilai Produksi <i>Production Value</i> (000 Rp)
(1)	(2)	(3)	(4)
Industri Makanan, Minuman Dan Tembakau / <i>Manufactured Of Food Beverages And Tobacco</i>	515	914	25 516 277
Industri Tekstil, Pakaian Jadi, Permadani Dan Kulit / <i>Manufactured Textile, Wearing, Apparel And Leathers Industries</i>	130	164	435 849
Industri Kayu Dan Barang-Barang Dari Kayu Termasuk Perabot Rumah Tangga / <i>Manufactured Of Wood And Wood Product Including Furniture</i>	303	428	3 462 555
Industri Kertas Dan Barang-Barang Dari Kertas Percetakan Dan Penerbitan / <i>Manufactured Of Paper And Paper Product Printing And Publishing</i>	-	-	-
Industri Kimia Dan Barang Dari Bahan Kimia, Minyak Bumi, Batu Bara, Karet Dan Plastik / <i>Manufactured Of Chemical And Petroleum, Coal, Rubber And Plastic</i>	49	66	408 220
Industri Barang Galian Bukan Logam, Kecuali Minyak Bumi Dan Batu Bara / <i>Manufactured Of Non Metallic Product Except Product Of Petroleum And Coal</i>	73	108	820 722
Industri Logam Dasar / <i>Manufactured Basic Metal Industries</i>	30	52	1 228 000
Industri Barang-Barang Dari Logam, Mesin Dan Peralatannya / <i>Manufactured Of Fabricated Metal, Machinery And Equipment</i>	-	-	-
<i>Ind. Pengolahan Lainnya / Others</i>	-	-	-
Jumlah/Total	1 100	1 732	31 871 623

Lanjutan Tabel/Continued Table 11.4

Klasifikasi Industri <i>Industrial Classification</i>	Investasi <i>Investment</i> (000 Rp)	Nilai Bahan <i>Input</i> (000 Rp)	Nilai Tambah <i>Value Added</i> (000 Rp)
(1)	(5)	(6)	(7)
Industri Makanan, Minuman Dan Tembakau / <i>Manufactured Of Food Beverages And Tobacco</i>	4 131 796	-	-
Industri Tekstil, Pakaian Jadi, Permadani Dan Kulit / <i>Manufactured Textile, Wearing, Apparel</i> <i>And Leathers Industries</i>	452 929	-	-
Industri Kayu Dan Barang-Barang Dari Kayu Termasuk Perabot Rumah Tangga / <i>Manufactured Of Wood And Wood Product</i> <i>Including Furniture</i>	2 214 281	-	-
Industri Kertas Dan Barang-Barang Dari Kertas Percetakan Dan Penerbitan / <i>Manufactured</i> <i>Of Paper And Paper Product Printing And</i> <i>Publishing</i>		-	-
Industri Kimia Dan Barang Dari Bahan Kimia, Minyak Bumi, Batu Bara, Karet Dan Plastik / <i>Manufactured Of Chemical And Petroleum, Coal,</i> <i>Rubber And Plastic</i>	207 520	-	-
Industri Barang Galian Bukan Logam, Kecuali Minyak Bumi Dan Batu Bara / <i>Manufactured</i> <i>Of Non Metallic Product Except Product Of</i> <i>Petroleum And Coal</i>	165 670	-	-
Industri Logam Dasar / <i>Manufactured Basic</i> <i>Metal Industries</i>	811 685	-	-
Industri Barang-Barang Dari Logam, Mesin Dan Peralatannya / <i>Manufactured Of Fabricated</i> <i>Metal, Machinery And Equipment</i>	-	-	-
<i>Ind. Pengolahan Lainnya / Others</i>	-	-	-
Jumlah/Total	7 983 881	-	-

Catatan/Note: -

Sumber/Source: Dinas Perindustrian, Perdagangan, Koperasi, Usaha Kecil, dan Menengah Kabupaten Kepulauan Selayar/Industry, Trade, Cooperation, Small and Medium Enterprises Office of Kepulauan Selayar Regency

Tabel
Table 11.5

Perkembangan Penerbitan Tanda Daftar Perusahaan Berdasarkan UU No. 3 Tahun 1982 di Kabupaten Kepulauan Selayar, 2021
Development of Issued Company Legal Certificates Based on UU No. 3 Year 1982 of in Kepulauan Selayar Regency, 2021

Bulan Month	Bentuk Perusahaan Type of Company					
	PT	Koperasi Cooperation	CV	FA	PO	B.U.L
(1)	(2)	(3)	(4)	(5)	(6)	(7)
Januari / January	-	-	2	-	11	-
Februari / February	1	-	2	-	16	-
Maret / March	2	-	4	-	25	-
April / April	2	-	4	-	26	-
Mei / May	-	2	2	-	25	-
Juni / June	2	-	9	-	110	-
Juli / July	-	-	-	-	-	-
Agustus / August	-	-	-	-	21	-
September / September	2	1	3	-	66	-
Oktober / October	5	1	5	-	26	-
November / November	3	-	3	-	128	1
Desember / December	3	-	3	-	31	-
Jumlah/Total	20	4	37	-	485	1

Catatan/Note: -

Sumber/Source: Dinas Penanaman Modal, Pelayanan Terpadu Satu Pintu, dan Tenaga Kerja Kabupaten Kepulauan Selayar/*Investment, Integrated Service, and Workers Service of Kepulauan Selayar Regency*

Tabel
Table 11.6

**Pengadaan, Penyaluran, dan Stok Cadangan Beras
Pemerintah di Kabupaten Kepulauan Selayar (kilogram),
2021**

*Actual Supply, Distribution, and Stock of Government Rice
Reserves in Kepulauan Selayar Regency (kilograms), 2021*

Bulan Month	Stok Awal First Stock	Pengadaan Supply	Penyaluran Distribution	Stok Akhir Last Stock
(1)	(2)	(3)	(4)	(5)
Januari / January	70 665	150 000	1 500	219 165
Februari / February	219 165	-	3 750	215 415
Maret / March	215 415	-	5 650	209 765
April / April	209 765	-	4 465	205 300
Mei / May	205 300	17 650	3 750	219 200
Juni / June	219 200	-	1 750	217 450
Juli / July	217 450	100 000	91 810	225 640
Agustus / August	225 640	-	52 790	172 850
September / September	172 850	-	5 546	167 304
Oktober / October	167 304	60 000	14 550	212 754
November / November	212 754	40 000	5 304	247 450
Desember / December	247 450	-	28 000	219 450
Jumlah/Total	2 382 958	367 650	218 865	2 531 743

Catatan/Note: -

Sumber/Source: Dolog Kabupaten Kepulauan Selayar/Dolog of Kepulauan Selayar Regency

Tabel
Table 11.7

Pengadaan Beras Menurut Sumbernya di Kabupaten Kepulauan Selayar (kilogram), 2021
Rice Supplies By Source in Kepulauan Selayar Regency (kilograms), 2021

Bulan Month	Produksi Sendiri Self-Production	Impor dari Daerah Lain Import from Another Region
(1)	(2)	(3)
Januari / January	-	150 000
Februari / February	-	-
Maret / March	-	-
April / April	-	-
Mei / May	-	17 650
Juni / June	-	-
Juli / July	-	100 000
Agustus / August	-	-
September / September	-	-
Oktober / October	-	60 000
November / November	-	40 000
Desember / December	-	-
Jumlah/Total	-	367 650

Catatan/Note: -

Sumber/Source: Dolog Kabupaten Kepulauan Selayar/*Dolog of Kepulauan Selayar Regency*

Tabel
Table 11.8**Penyaluran Beras Menurut Golongan Anggaran di
Kabupaten Kepulauan Selayar (kilogram), 2021**
*Distribution of Rice by Budget Group in Kepulauan Selayar
Regency (kilograms), 2021*

Bulan Month	Depsos/Bencana			Jumlah Total
	Alam Social/Natural Disaster	Raskin Poor Rice	Lainnya Others	
(1)	(2)	(3)	(4)	(5)
Januari / January	-	-	1 500	1 500
Februari / February	-	-	3 750	3 750
Maret / March	-	-	5 650	5 650
April / April	-	-	4 465	4 465
Mei / May	1 000	-	2 750	3 750
Juni / June	-	-	1 750	1 750
Juli / July	89 160	-	2 650	91 810
Agustus / August	51 790	-	1 000	52 790
September / September	3 996	-	1 550	5 546
Oktober / October	-	-	14 550	14 550
November / November	-	-	5 304	5 304
Desember / December	3 000	-	25 000	28 000
Jumlah/Total	148 946	-	69 919	218 865

Catatan/Note: -

Sumber/Source: Dolog Kabupaten Kepulauan Selayar/Dolog of Kepulauan Selayar Regency

Sistem Neraca Regional

System of Regional Accounts

Transportasi dan Pergudangan

Transportation and Storage

+9,98%

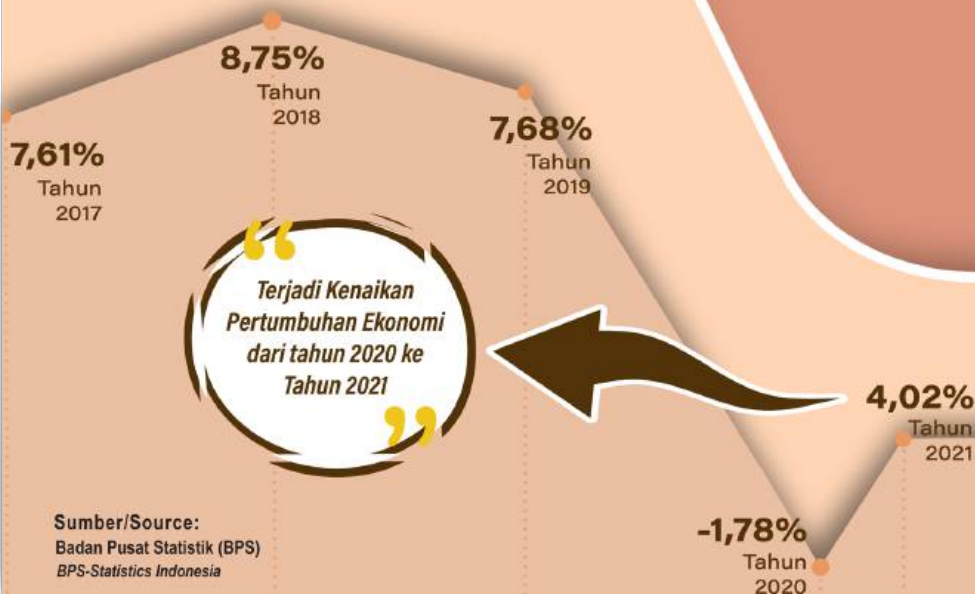
Lapangan Usaha dengan Laju
Pertumbuhan PDRB Terbesar
Selama 2021

Industry with the Largest Growth Rate of
GRDP in 2021



Laju Pertumbuhan Ekonomi (%), 2018-2021

Economic Growth (%), 2018-2021



PENJELASAN TEKNIS**TECHNICAL NOTES**

1. Penghitungan statistik neraca nasional mengikuti buku petunjuk yang diterbitkan oleh Perserikatan Bangsa Bangsa (PBB) dikenal sebagai Sistem Neraca Nasional (SNN). SNN adalah rekomendasi internasional tentang bagaimana menyusun ukuran aktivitas ekonomi yang sesuai dengan standar neraca baku yang didasarkan pada prinsip-prinsip ekonomi. Rekomendasi yang dimaksud dinyatakan dalam sekumpulan konsep, definisi, klasifikasi, dan aturan neraca yang disepakati secara internasional dalam mengukur indikator tertentu seperti Produk Domestik Bruto (PDB). Salah satu bentuk adaptasi pencatatan statistik nasional adalah melakukan perubahan tahun dasar PDB Indonesia dari tahun 2000 ke 2010. Perubahan tahun dasar PDB dilakukan seiring dengan mengadopsi rekomendasi PBB yang tertuang dalam Sistem Neraca Nasional 2008 (SNA 2008).
 2. Produk Domestik Bruto pada tingkat nasional serta Produk Domestik Regional Bruto (PDRB) pada tingkat regional (provinsi) menggambarkan kemampuan suatu wilayah untuk menciptakan nilai tambah pada suatu waktu tertentu. Untuk menyusun PDB
1. *The method used to estimate national accounts statistics is based on the standard guidelines formed by United Nation known as System of National Accounts (SNA). SNA is the internationally agreed standard set of recommendations on how to compile measures of economic activity in accordance with strict accounting conventions based on economic principles. The recommendations are expressed in term of a set of concepts, definitions, classifications and accounting rules that comprise the internationally agreed standard for measuring indicators such as Gross Domestic Product (GDP). One of the improvement in the national statistical system is to rebase GDP form base year 2000 to 2010 in order to capture current economic condition. It is in line with the United Nations (UN) recommendation on 2008 SNA.*
 2. *The basic measure of the value added arising from economic activity is known as Gross Domestic Product at the national level and Gross Regional Domestic Product (GRDP) at the regional level (provinces/regencies/municipalities). To compile*

maupun PDRB digunakan 2 pendekatan, yaitu lapangan usaha dan pengeluaran. Keduanya menyajikan komposisi data nilai tambah dirinci menurut sumber kegiatan ekonomi (lapangan usaha) dan menurut komponen penggunaannya. PDB maupun PDRB dari sisi lapangan usaha merupakan penjumlahan seluruh komponen nilai tambah bruto yang mampu diciptakan oleh sektor-sektor ekonomi atas berbagai aktivitas produksinya. Sedangkan dari sisi pengeluaran menjelaskan tentang penggunaan dari nilai tambah tersebut.

3. PDB menurut lapangan usaha mengalami perubahan klasifikasi dari 9 lapangan usaha menjadi 17 lapangan usaha. PDB menurut lapangan usaha dirinci menurut total nilai tambah dari seluruh sektor ekonomi yang mencakup lapangan usaha Pertanian, Kehutanan, dan Perikanan; Pertambangan dan Penggalian; Industri Pengolahan; Pengadaan Listrik dan Gas; Pengadaan Air, Pengelolaan Sampah, Limbah dan Daur Ulang; Konstruksi; Perdagangan Besar dan Eceran, Reparasi Mobil dan Sepeda Motor; Transportasi dan Pergudangan; Penyediaan Akomodasi dan Makan Minum; Informasi dan Komunikasi; Jasa Keuangan dan Asuransi; Real Estat; Jasa

these statistics, two approaches have been used, i.e. "production approach" and "expenditure approach". The first approach is to measure value added produced by various kinds of economic activities, while the second approach is to measure final uses of the country's output. In other words, GDP/GRDP is the sum of total value added produced by all economic industries (activities) and the way of using it.

3. *GDP by industry classification changes from 9 sectors to 17 industries. GDP by industry is classified by types of economic activities such as Agriculture, Forestry and Fishing; Mining and Quarrying; Manufacturing; Electricity and Gas; Water supply, Sewerage, Waste Management and Remediation Activities; Construction; Wholesale and Retail Trade; Repair of Motor Vehicles and Motorcycles; Transportation and Storage; Accommodation and Food Service Activities; Information and Communication; Financial and Insurance Activities; Real Estate Activities; Business Activities; Public Administration; Defence and Compulsory Social Security; Education; Human Health and*

Perusahaan; Administrasi Pemerintahan, Pertahanan dan Jaminan Sosial Wajib; Jasa Pendidikan; Jasa Kesehatan dan Kegiatan Sosial; dan Jasa lainnya.

Social Work Activities; and Other Services Activities.

4. PDB menurut pengeluaran mengalami perubahan klasifikasi dimana pengeluaran konsumsi Lembaga Non Profit yang Melayani Rumah Tangga (LNPR) yang sebelumnya termasuk bagian dari pengeluaran konsumsi rumah tangga menjadi komponen terpisah. Sehingga klasifikasi PDB menurut pengeluaran dirinci menjadi 7 komponen yaitu komponen pengeluaran konsumsi rumah tangga, pengeluaran konsumsi LNPR, pengeluaran konsumsi pemerintah, pembentukan modal tetap bruto, perubahan inventori, ekspor barang dan jasa, dan impor barang dan jasa.

4. *GDP by expenditure classification changes where consumption expenditure Non-profit Institutions Serving Households (NPISH) previously included as part of household consumption expenditure is taken out into separate component. So that, GDP by type of expenditures is classified into: household consumption expenditure, NPISH consumption expenditure, government consumption expenditure, gross fixed capital formation, changes in inventories, exports of goods and services, and imports of goods and services.*

5. Pengeluaran konsumsi rumah tangga mencakup berbagai pengeluaran konsumsi akhir rumah tangga atas barang dan jasa untuk memenuhi kebutuhan individu ataupun kelompok secara langsung. Pengeluaran rumah tangga di sini mencakup makanan dan minuman selain restoran; pakaian, alas kaki dan jasa perawatannya; perumahan dan perlengkapan rumah tangga; kesehatan dan pendidikan; transportasi dan komunikasi;

5. *Household consumption expenditures consist of expenditures incurred by households, which are used for both individual or collective needs. Household consumptions are classified into food and beverages other than restaurants; clothing, footwear, and related maintenance services; housing and household equipment; health and education; transport and communication; restaurants and hotels; and others.*

restoran dan hotel serta lainnya.

6. Pengeluaran Pemerintah terdiri dari Pengeluaran Konsumsi Individu dan Pengeluaran Konsumsi Kolektif. Barang dan jasa individu merupakan barang dan jasa privat, dimana ciri-ciri barang privat adalah a) Scarcity, yaitu ada kelangkaan / keterbatasan dalam jumlah; b) Excludable consumption, yaitu konsumsi suatu barang dapat dibatasi hanya pada mereka yang memenuhi persyaratan tertentu (biasanya harga); c) Rivalrous competition, yaitu konsumsi oleh satu konsumen akan mengurangi atau menghilangkan kesempatan pihak lain untuk melakukan hal serupa. Contoh barang dan jasa yang dihasilkan pemerintah dan tergolong sebagai barang dan jasa individu adalah jasa pelayanan kesehatan pemerintah di rumah sakit/puskesmas dan jasa pendidikan di sekolah/universitas negeri. Sedangkan barang dan jasa kolektif ekuivalen dengan barang publik yang memiliki ciri a) Non rivalry, yaitu penggunaan satu konsumen terhadap suatu barang tidak mengurangi kesempatan konsumen lain untuk juga mengkonsumsi barang tersebut; b) Non excludable, yaitu apabila suatu barang publik tersedia, maka tidak ada yang dapat menghalangi siapapun
6. *Government consumption expenditure consists of Individual Consumption Expenditure and Collective Consumption Expenditure. Individual goods and services are private goods and services, which the characteristics of private goods is a) Scarcity, that there is a scarcity/limited in number; b) Excludable consumption, the consumption of goods can be limited only to those who meet certain requirements (usually the price); c) Rivalrous competition, ie consumption by the consumer will reduce or eliminate the chance of another party to do so. Examples of goods and services produced by government and classified as goods and services of individuals is the government health services in hospitals/health centers and education services in schools/universities. Collective goods and services equivalent to public goods characterized by a) Non-rivalry, namely the use of a consumer for an item does not reduce the chance of another consumer to also consume goods; b) Non-excludable, i.e. when a public good available, then nothing can hinder anyone to benefit from the goods or in other words everyone has access to the goods. Examples of goods and services produced by government and classified as collective goods and services is carried military*

untuk memperoleh manfaat dari barang tersebut atau dengan kata lain setiap orang memiliki akses ke barang tersebut. Contoh barang dan jasa yang dihasilkan pemerintah dan tergolong sebagai barang dan jasa kolektif adalah jasa pertahanan yang dilakukan TNI dan keamanan yang dilakukan kepolisian.

defense services and the police's security.

7. Pembentukan Modal Tetap Bruto (PMTB) mencakup pengadaan, pembuatan, dan pembelian barang modal. Barang modal dimaksud adalah barang-barang yang digunakan untuk proses produksi, tahan lama atau yang mempunyai umur pemakaian lebih dari satu tahun seperti bangunan, mesin-mesin dan alat angkutan. Termasuk pula di sini perbaikan besar (berat) yang sifatnya memperpanjang umur atau mengubah bentuk atau kapasitas barang modal tersebut. Pengeluaran barang modal untuk keperluan militer juga dicakup sebagai PMTB. Klasifikasi komponen PMTB dibagi menjadi 6 sub komponen yaitu Konstruksi; Mesin dan Peralatan; Kendaraan; Peralatan Lainnya; Cultivated Biological Resources (CBR) dan Produk Kekayaan Intelektual.
7. *Gross Fixed Capital Formation (GFCF) includes procurement, manufacture, and the purchase of capital goods. Capital goods are goods which are used for the production process, durable or have a service life of more than one year such as buildings, machinery, and transportation equipment. Including here: huge improvement that are to extend the life or changing the shape or the capacity of the capital goods. Capital expenditures for military purposes are also covered as GFCF. GFCF component are classified into six sub-components: Construction; Machinery and Equipment; vehicle; Other equipment; Cultivated Biological Resources (CBR) and Intellectual Property Product.*
8. Produk Domestik Bruto maupun agregat turunannya disajikan dalam 2 (dua) versi penilaian, yaitu atas dasar "harga berlaku"
8. *GDP and its aggregations are presented in two forms: at current market prices and at constant base year market prices. In*

dan atas dasar “harga konstan”. Disebut sebagai harga berlaku karena seluruh agregat dinilai dengan menggunakan harga pada tahun berjalan, sedangkan harga konstan penilaiannya didasarkan kepada harga satu tahun dasar tertentu, dalam publikasi ini digunakan harga tahun 2010.

presenting current market prices, all aggregates are valued at current market prices, while base year constant market prices are shown by valuing all aggregates at fixed base year prices. Year of 2010 is used as the base year in this publication.

9. Laju pertumbuhan Produk Domestik Bruto diperoleh dari perhitungan PDB atas dasar harga konstan. Diperoleh dengan cara mengurangi nilai PDB pada tahun ke-n terhadap nilai pada tahun ke n-1 (tahun sebelumnya), dibagi dengan nilai pada tahun ke n-1, dikalikan dengan 100 persen. Laju pertumbuhan menunjukkan perkembangan agregat pendapatan dari satu waktu tertentu terhadap waktu sebelumnya.
9. *Growth rate of Gross Domestic Product is derived from GDP at constant market prices. It is obtained by subtracting the value of GDP year n with the value of GDP year n-1, divided by the value of GDP year n-1 then multiplied by 100 percent. The growth rate of GDP explains the income growth during the given period.*

ULASAN**DESCRIPTION****Produk Domestik Regional Bruto**

Berdasarkan hasil perhitungan PDRB tahun 2021, angka PDRB atas dasar harga berlaku mencapai 6,8 triliun rupiah dengan kontribusi dari Kategori A (Pertanian, Kehutanan dan Perikanan) masih menjadi penyumbang terbesar dengan sumbangan sebesar 42,62%.

Jika dilihat dari sisi pertumbuhan ekonomi, Kepulauan Selayar memiliki pertumbuhan ekonomi sebesar 4,02%.

Dalam publikasi ini dilakukan beberapa revisi angka yang sebelumnya pernah dirilis di publikasi sebelumnya karena digunakannya angka sementara dan angka sangat sementara.

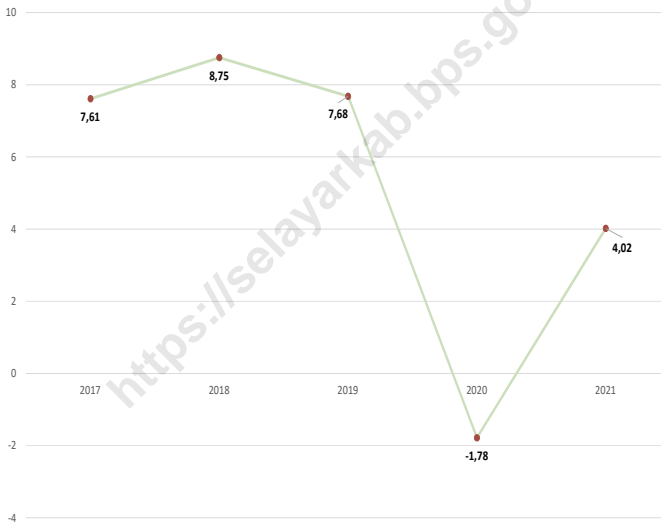
Gross Regional Domestic Product

By the calculation of Gross Regional Domestic Product (GRDP) in 2021, the value reached 6.8 trillion rupiahs where Category A (Agriculture, Forestry and Fishery) remain the biggest contributor with 42.62% contribution for GDRP.

In term of economic growth, Kepulauan Selayar had 4.02 % of economic growth in 2021.

In this publication we adjusted some revised figures from previous publication because of preliminary figures and very preliminary figures.

Gambar 12.1 Laju Pertumbuhan Ekonomi (%), 2018-2021
Figures **Economic Growth (%), 2018-2021**



Catatan/Note: * : Angka Sementara/ Provisional Figures
 ** : Angka Sangat Sementara/Very Provisional Figures
 Sumber/Source: Badan Pusat Statistik (BPS)

Tabel 12.1. **Produk Domestik Regional Bruto Atas Dasar Harga Berlaku Menurut Lapangan Usaha di Kabupaten Kepulauan Selayar (miliar rupiah), 2017–2021**
Gross Regional Domestic Product at Current Market Prices by Industry Kepulauan Selayar Regency (billion rupiahs), 2017–2021

	Lapangan Usaha/Industry	2017	2018	2019	2020 *	2021 **
	(1)	(2)	(3)	(4)	(5)	(6)
A	Pertanian, Kehutanan, dan Perikanan/ <i>Agriculture, Forestry, and Fishing</i>	2 394,85	2 645,71	2 879,61	2 712,88	2 913,58
B	Pertambangan dan Penggalian/ <i>Mining and Quarrying</i>	49,64	53,84	56,67	59,67	64,26
C	Industri Pengolahan/ <i>Manufacturing</i>	135,96	142,46	177,48	179,35	191,83
D	Pengadaan Listrik dan Gas/ <i>Electricity and Gas</i>	4,52	4,97	5,22	5,54	5,88
E	Pengadaan Air; Pengelolaan Sampah, Limbah, dan Daur Ulang/ <i>Water Supply; Sewerage, Waste Management, and Remediation Activities</i>	4,97	5,41	6,12	6,98	7,07
F	Konstruksi/ <i>Construction</i>	1 093,82	1 261,88	1 370,81	1 401,65	1 494,77
G	Perdagangan Besar dan Eceran; Reparasi Mobil dan Sepeda Motor/ <i>Wholesale and Retail Trade; Repair of Motor Vehicles and Motorcycles</i>	389,42	440,51	495,76	499,08	532,85
H	Transportasi dan Pergudangan/ <i>Transportation and Storage</i>	119,71	134,51	156,45	127,02	142,50
I	Penyediaan Akomodasi dan Makan Minum/ <i>Accommodation and Food Service Activities</i>	10,45	12,74	15,73	14,32	15,07
J	Informasi dan Komunikasi/ <i>Information and Communication</i>	108,38	120,89	143,42	160,30	165,03

Lanjutan Tabel/*Continued Table* 12.1

	Lapangan Usaha/Industry	2017	2018	2019	2020 *	2021 **
	(1)	(2)	(3)	(4)	(5)	(6)
K	Jasa Keuangan dan Asuransi/ <i>Financial and Insurance Activities</i>	65,71	73,78	81,80	86,62	89,01
L	Real Estat/ <i>Real Estate Activities</i>	73,84	79,41	84,00	93,31	94,78
M,N	Jasa Perusahaan/ <i>Business Activities</i>	0,91	1,04	1,16	1,06	1,08
O	Administrasi Pemerintahan, Pertahanan, dan Jaminan Sosial Wajib/ <i>Public Administration and Defence; Compulsory Social Security</i>	364,79	436,99	475,38	501,07	526,87
P	Jasa Pendidikan/ <i>Education</i>	294,46	314,60	340,76	371,18	397,82
Q	Jasa Kesehatan dan Kegiatan Sosial/ <i>Human Health and Social Work Activities</i>	88,86	100,60	119,45	139,66	157,90
R,S,T,U	Jasa Lainnya/ <i>Other Services Activities</i>	22,92	27,93	34,39	32,75	35,10
Produk Domestik Regional Bruto/ Gross Regional Domestic Product		5 223,20	5 857,28	6 444,22	6 392,74	6 835,40

Catatan/Note: *) Angka Sementara/ *Preliminary Figures*

**) Angka Sangat Sementara/*Very Preliminary Figures*

Sumber/Source: BPS/BPS-Statistics Indonesia

Tabel
Table 12.2

Produk Domestik Regional Bruto Atas Dasar Harga Konstan 2010 Menurut Lapangan Usaha di Kabupaten Kepulauan Selayar (miliar rupiah), 2017–2021
Gross Regional Domestic Product at 2010 Constant Market Prices by Industry in Kepulauan Selayar Regency (billion rupiahs), 2017–2021

	Lapangan Usaha/Industry	2017	2018	2019	2020 *	2021 **
	(1)	(2)	(3)	(4)	(5)	(6)
A	Pertanian, Kehutanan, dan Perikanan/ <i>Agriculture, Forestry, and Fishing</i>	1 390,77	1 501,93	1 616,63	1 501,47	1 550,58
B	Pertambangan dan Penggalian/ <i>Mining and Quarrying</i>	26,44	27,94	29,13	29,55	31,60
C	Industri Pengolahan/ <i>Manufacturing</i>	97,78	99,65	118,68	118,44	124,49
D	Pengadaan Listrik dan Gas/ <i>Electricity and Gas</i>	4,58	4,90	5,10	5,48	5,71
E	Pengadaan Air; Pengelolaan Sampah, Limbah, dan Daur Ulang/ <i>Water Supply; Sewerage, Waste Management, and Remediation Activities</i>	4,11	4,44	4,85	5,51	5,51
F	Konstruksi/ <i>Construction</i>	565,62	624,29	648,26	661,28	688,54
G	Perdagangan Besar dan Eceran; Reparasi Mobil dan Sepeda Motor/ <i>Wholesale and Retail Trade; Repair of Motor Vehicles and Motorcycles</i>	273,41	297,72	324,34	322,96	340,01
H	Transportasi dan Pergudangan/ <i>Transportation and Storage</i>	75,39	83,22	95,13	77,05	87,74
I	Penyediaan Akomodasi dan Makan Minum/ <i>Accommodation and Food Service Activities</i>	7,16	8,54	10,07	8,88	9,24
J	Informasi dan Komunikasi/ <i>Information and Communication</i>	101,00	110,41	125,29	139,50	141,47

Lanjutan Tabel/*Continued Table 12.2*

Lapangan Usaha/ <i>Industry</i>		2017	2018	2019	2020 *	2021 **
(1)		(2)	(3)	(4)	(5)	(6)
K	Jasa Keuangan dan Asuransi/ <i>Financial and Insurance Activities</i>	37,98	40,39	42,87	44,68	44,97
L	Real Estat/ <i>Real Estate Activities</i>	54,01	56,27	58,43	64,47	65,27
M,N	Jasa Perusahaan/ <i>Business Activities</i>	-	-	0,64	0,57	0,57
O	Administrasi Pemerintahan, Pertahanan, dan Jaminan Sosial Wajib/ <i>Public Administration and Defence; Compulsory Social Security</i>	240,29	278,14	295,64	306,42	319,14
P	Jasa Pendidikan/ <i>Education</i>	193,69	202,32	218,13	233,89	244,96
Q	Jasa Kesehatan dan Kegiatan Sosial/ <i>Human Health and Social Work Activities</i>	59,38	64,80	71,61	80,21	87,76
R,S,T,U	Jasa Lainnya/ <i>Other Services Activities</i>	15,23	17,14	20,88	19,84	20,99
Produk Domestik Regional Bruto/ Gross Regional Domestic Product		3 147,39	3 422,67	3 685,67	3 620,20	3 765,56

Catatan/*Note*: *) Angka Sementara/*Preliminary Figures*

**) Angka Sangat Sementara/*Very Preliminary Figures*

Sumber/*Source*: BPS/BPS-Statistics Indonesia

Tabel
Table 12.3

Distribusi Persentase Produk Domestik Regional Bruto Atas Dasar Harga Berlaku Menurut Lapangan Usaha di Kabupaten Kepulauan Selayar (persen), 2017–2021
Percentage Distribution of Gross Regional Domestic Product at Current Market Prices by Industry Kepulauan Selayar Regency (percent), 2017–2021

Lapangan Usaha/Industry	2017	2018	2019	2020 *	2021 **
(1)	(2)	(3)	(4)	(5)	(6)
A Pertanian, Kehutanan, dan Perikanan/ <i>Agriculture, Forestry, and Fishing</i>	45,85	45,17	44,69	42,44	42,62
B Pertambangan dan Penggalian/ <i>Mining and Quarrying</i>	0,95	0,92	0,88	0,93	0,94
C Industri Pengolahan/ <i>Manufacturing</i>	2,60	2,43	2,75	2,81	2,81
D Pengadaan Listrik dan Gas/ <i>Electricity and Gas</i>	0,09	0,08	0,08	0,09	0,09
E Pengadaan Air; Pengelolaan Sampah, Limbah, dan Daur Ulang/ <i>Water Supply; Sewerage, Waste Management, and Remediation Activities</i>	0,10	0,09	0,09	0,11	0,10
F Konstruksi/ <i>Construction</i>	20,94	21,54	21,27	21,93	21,87
G Perdagangan Besar dan Eceran; Reparasi Mobil dan Sepeda Motor/ <i>Wholesale and Retail Trade; Repair of Motor Vehicles and Motorcycles</i>	7,46	7,52	7,69	7,81	7,80
H Transportasi dan Pergudangan/ <i>Transportation and Storage</i>	2,29	2,30	2,43	1,99	2,08
I Penyediaan Akomodasi dan Makan Minum/ <i>Accommodation and Food Service Activities</i>	0,20	0,22	0,24	0,22	0,22
J Informasi dan Komunikasi/ <i>Information and Communication</i>	2,07	2,06	2,23	2,51	2,41
K Jasa Keuangan dan Asuransi/ <i>Financial and Insurance Activities</i>	1,26	1,26	1,27	1,36	1,30

Lanjutan Tabel/*Continued Table* 12.3

Lapangan Usaha/ <i>Industry</i>		2017	2018	2019	2020 *	2021 **
(1)		(2)	(3)	(4)	(5)	(6)
L	Real Estat/ <i>Real Estate Activities</i>	1,41	1,36	1,30	1,46	1,39
M,N	Jasa Perusahaan/ <i>Business Activities</i>	0,02	0,02	0,02	0,02	0,02
O	Administrasi Pemerintahan, Pertahanan, dan Jaminan Sosial Wajib/ <i>Public Administration and Defence; Compulsory Social Security</i>	6,98	7,46	7,38	7,84	7,71
P	Jasa Pendidikan/ <i>Education</i>	5,64	5,37	5,29	5,81	5,82
Q	Jasa Kesehatan dan Kegiatan Sosial/ <i>Human Health and Social Work Activities</i>	1,70	1,72	1,85	2,18	2,31
R,S,T,U	Jasa Lainnya/ <i>Other Services Activities</i>	0,44	0,48	0,53	0,51	0,51
Produk Domestik Regional Bruto/ Gross Regional Domestic Product		100,00	100,00	100,00	100,00	100,00

Catatan/*Note*: *) Angka Sementara/*Preliminary Figures*

**) Angka Sangat Sementara/*Very Preliminary Figures*

Sumber/*Source*: BPS/BPS-Statistics Indonesia

Tabel
Table 12.4

Laju Pertumbuhan Produk Domestik Regional Bruto Atas Dasar Harga Konstan 2010 Menurut Lapangan Usaha di Kabupaten Kepulauan Selayar (persen), 2017–2021
Growth Rate of Gross Regional Domestic Product at 2010 Constant Market Prices by Industry in Kepulauan Selayar Regency (percent), 2017–2021

	Lapangan Usaha/ <i>Industry</i>	2017	2018	2019	2020 *	2021 **
	(1)	(2)	(3)	(4)	(5)	(6)
A	Pertanian, Kehutanan, dan Perikanan/ <i>Agriculture, Forestry, and Fishing</i>	7,23	7,99	7,64	-7,12	3,27
B	Pertambangan dan Penggalian/ <i>Mining and Quarrying</i>	8,29	5,67	4,27	1,44	6,91
C	Industri Pengolahan/ <i>Manufacturing</i>	7,50	1,91	19,09	-0,20	5,11
D	Pengadaan Listrik dan Gas/ <i>Electricity and Gas</i>	6,12	6,79	4,18	7,45	4,17
E	Pengadaan Air; Pengelolaan Sampah, Limbah, dan Daur Ulang/ <i>Water Supply; Sewerage, Waste Management, and Remediation Activities</i>	8,58	8,05	9,39	13,46	0,12
F	Konstruksi/ <i>Construction</i>	8,55	10,37	3,84	2,01	4,12
G	Perdagangan Besar dan Eceran; Reparasi Mobil dan Sepeda Motor/ <i>Wholesale and Retail Trade; Repair of Motor Vehicles and Motorcycles</i>	4,58	8,89	8,94	-0,42	5,28
H	Transportasi dan Pergudangan/ <i>Transportation and Storage</i>	10,20	10,39	14,31	-19,00	9,98
I	Penyediaan Akomodasi dan Makan Minum/ <i>Accommodation and Food Service Activities</i>	9,71	19,22	17,90	-11,85	4,14
J	Informasi dan Komunikasi/ <i>Information and Communication</i>	9,24	9,31	13,48	11,33	1,42
K	Jasa Keuangan dan Asuransi/ <i>Financial and Insurance Activities</i>	4,10	6,34	6,12	4,23	0,66
L	Real Estat/ <i>Real Estate Activities</i>	8,19	4,20	3,84	10,32	1,25
M,N	Jasa Perusahaan/ <i>Business Activities</i>	8,66	10,02	9,10	-10,56	0,32

Lanjutan Tabel/*Continued Table* 12.4

Lapangan Usaha/ <i>Industry</i>		2017	2018	2019	2020 *	2021 **
(1)		(2)	(3)	(4)	(5)	(6)
O	Administrasi Pemerintahan, Pertahanan, dan Jaminan Sosial Wajib/ <i>Public Administration and Defence; Compulsory Social Security</i>	5,49	15,75	6,29	3,65	4,15
P	Jasa Pendidikan/ <i>Education</i>	11,88	4,46	7,81	7,22	4,74
Q	Jasa Kesehatan dan Kegiatan Sosial/ <i>Human Health and Social Work Activities</i>	12,28	9,12	10,51	12,01	9,41
R,S,T,U	Jasa Lainnya/ <i>Other Services Activities</i>	11,22	12,56	21,80	-4,95	5,77
Produk Domestik Regional Bruto/<i>Gross Regional Domestic Product</i>		7,61	8,75	7,68	-1,78	4,02

Catatan/*Note*: *) Angka Sementara/*Preliminary Figures*

**) Angka Sangat Sementara/*Very Preliminary Figures*

Sumber/*Source*: BPS/*BPS-Statistics Indonesia*

Tabel
Table 12.5

Produk Domestik Regional Bruto Atas Dasar Harga Berlaku Menurut Jenis Pengeluaran di Kabupaten Kepulauan Selayar (miliar rupiah), 2017–2021
Gross Regional Domestic Product at Current Market Prices by Type of Expenditure in Kepulauan Selayar Regency (billion rupiahs), 2017–2021

Jenis Pengeluaran Type of Expenditure	2017	2018	2019	2020 *	2021 **
(1)	(2)	(3)	(4)	(5)	(6)
Pengeluaran Konsumsi Rumah Tangga Household Consumption Expenditure	2 816,85	3 020,41	3 319,36	3 308,17	3 448,61
Pengeluaran Konsumsi LNPRT NPISH Consumption Expenditure	47,75	54,70	76,21	77,45	82,78
Pengeluaran Konsumsi Pemerintah Government Consumption Expenditure	767,96	890,41	1 003,89	944,73	989,96
Pembentukan Modal Tetap Bruto Gross Fixed Capital Formation	2 280,33	2 580,42	2 769,15	2 908,88	3 075,10
Perubahan Inventori Changes in Inventories	-14,98	-14,91	24,74	31,07	10,00
Net Ekspor Barang dan Jasa/Nett Exports of Goods and Services	-674,72	-673,76	-749,12	-877,55	-771,06
Produk Domestik Regional Bruto/Gross Regional Domestic Product	5 223,20	5 857,28	6 444,22	6 392,74	6 835,40

Catatan/Note: *) Angka Sementara/ Preliminary Figures

**) Angka Sangat Sementara/Very Preliminary Figures

Sumber/Source: BPS/BPS-Statistics Indonesia

Tabel
Table 12.6

Produk Domestik Regional Bruto Atas Dasar Harga Konstan 2010 Menurut Jenis Pengeluaran di Kabupaten Kepulauan Selayar (miliar rupiah), 2017–2021
Gross Regional Domestic Product at 2010 Constant Market Prices by Type of Expenditure in Kepulauan Selayar Regency (billion rupiahs), 2017–2021

Jenis Pengeluaran Type of Expenditure	2017	2018	2019	2020 *	2021 **
(1)	(2)	(3)	(4)	(5)	(6)
Pengeluaran Konsumsi Rumah Tangga <i>Household Consumption Expenditure</i>	1 759,21	1 833,55	1 967,88	1 930,16	1 976,62
Pengeluaran Konsumsi LNPRT <i>NPISH Consumption Expenditure</i>	29,16	31,88	42,92	42,65	44,97
Pengeluaran Konsumsi Pemerintah <i>Government Consumption Expenditure</i>	582,73	625,50	679,91	632,62	653,47
Pembentukan Modal Tetap Bruto <i>Gross Fixed Capital Formation</i>	1 438,10	1 570,14	1 614,61	1 643,98	1 704,99
Perubahan Inventori <i>Changes in Inventories</i>	-14,09	-8,92	19,59	24,34	9,45
Net Ekspor Barang dan Jasa/ <i>Nett Exports of Goods and Services</i>	-647,72	-629,47	-639,24	-653,56	-623,95
Produk Domestik Regional Bruto/<i>Gross Regional Domestic Product</i>	3 147,39	3 422,67	3 685,67	3 620,20	3 765,56

Catatan/Note: *) Angka Sementara/ *Preliminary Figures*

**) Angka Sangat Sementara/*Very Preliminary Figures*

Sumber/Source: BPS/BPS-Statistics Indonesia

Tabel
Table 12.7**Distribusi Persentase Produk Domestik Regional Bruto Atas Dasar Harga Berlaku Menurut Jenis Pengeluaran di Kabupaten Kepulauan Selayar (persen), 2017–2021**
Percentage Distribution of Gross Regional Domestic Product at Current Market Prices by Type of Expenditure in Kepulauan Selayar Regency (percent), 2017–2021

Jenis Pengeluaran Type of Expenditure	2017	2018	2019	2020 *	2021 **
(1)	(2)	(3)	(4)	(5)	(6)
Pengeluaran Konsumsi Rumah Tangga <i>Household Consumption Expenditure</i>	53,93	51,57	51,51	51,75	50,45
Pengeluaran Konsumsi LNPRT <i>NPISH Consumption Expenditure</i>	0,91	0,93	1,18	1,21	1,21
Pengeluaran Konsumsi Pemerintah <i>Government Consumption Expenditure</i>	14,70	15,20	15,58	14,78	14,48
Pembentukan Modal Tetap Bruto <i>Gross Fixed Capital Formation</i>	43,66	44,06	42,97	45,50	44,99
Perubahan Inventori <i>Changes in Inventories</i>	-0,29	-0,25	0,38	0,49	0,15
Net Ekspor Barang dan Jasa/ <i>Nett Exports of Goods and Services</i>	-12,92	-11,50	-11,62	-13,73	-11,28
Produk Domestik Regional Bruto/<i>Gross Regional Domestic Product</i>	100,00	100,00	100,00	100,00	100,00

Catatan/Note: *) Angka Sementara/ *Preliminary Figures***) Angka Sangat Sementara/*Very Preliminary Figures*

Sumber/Source: BPS/BPS-Statistics Indonesia

Tabel
Table 12.8

Laju Pertumbuhan Produk Domestik Regional Bruto Atas Dasar Harga Konstan 2010 Menurut Jenis Pengeluaran di Kabupaten Kepulauan Selayar (persen), 2017–2021
Growth Rate of Gross Regional Domestic Product at 2010 Constant Market Prices by Type of Expenditure in Kepulauan Selayar Regency (billion rupiahs), 2017–2021

Jenis Pengeluaran Type of Expenditure	2017	2018	2019	2020 *	2021 **
(1)	(2)	(3)	(4)	(5)	(6)
Pengeluaran Konsumsi Rumah Tangga <i>Household Consumption Expenditure</i>	6,66	4,23	7,33	-1,92	2,41
Pengeluaran Konsumsi LNPRT <i>NPISH Consumption Expenditure</i>	7,78	9,32	34,65	-0,63	5,44
Pengeluaran Konsumsi Pemerintah <i>Government Consumption Expenditure</i>	4,42	7,34	8,70	-6,95	3,30
Pembentukan Modal Tetap Bruto <i>Gross Fixed Capital Formation</i>	8,63	9,18	2,83	1,82	3,71
Perubahan Inventori <i>Changes in Inventories</i>	-	-	-	-	-
Net Ekspor Barang dan Jasa/ <i>Nett Exports of Goods and Services</i>	-	-	-	-	-
Produk Domestik Regional Bruto/<i>Gross Regional Domestic Product</i>	7,61	8,75	7,68	-1,78	4,02

Catatan/Note: *) Angka Sementara/ *Preliminary Figures*

**) Angka Sangat Sementara/*Very Preliminary Figures*

Sumber/Source: BPS/BPS-Statistics Indonesia

Perbandingan Antar Kabupaten/Kota

Regency/Municipal Comparison

**Laju
Pertumbuhan
PDRB**

*Rate of Growth of
Gross Regional Domestic Products*

Selayar

4,02

persen/percent



Bantaeng

8,86

persen/percent




**Jumlah
Penduduk
Miskin**

Number of Poor Population

Selayar

16,93

ribu/thousand



Pare-Pare

7,93

ribu/thousand



**Indeks
Pembangunan
Manusia**

Human Development Index

Selayar

67,76



Makassar

82,66

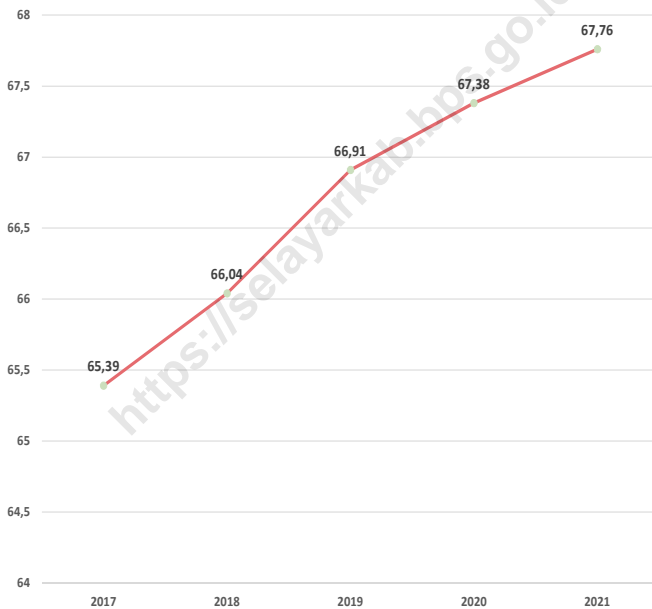


ULASAN**DESCRIPTION****Pertumbuhan Ekonomi**

Pertumbuhan ekonomi merupakan indikator pertumbuhan suatu daerah dalam satu periode. Kabupaten Bantaeng memiliki pertumbuhan ekonomi terbesar yaitu 8,86% dan Kabupaten Luwu Timur memiliki pertumbuhan ekonomi paling kecil dengan pertumbuhan ekonomi sebesar -1,39%. Sedangkan Kabupaten Kepulauan Selayar memiliki pertumbuhan ekonomi sebesar 4,02%.

Economic Growth

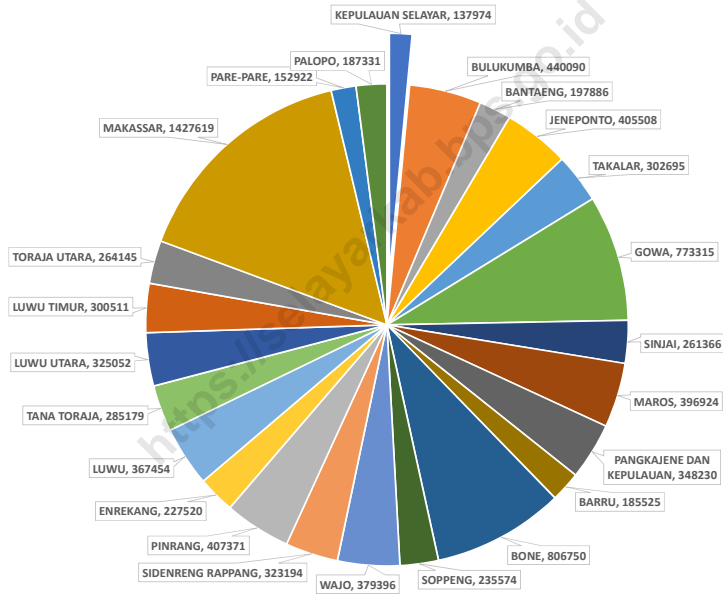
Economic growth is an indicator of the growth of an area in a period. Bantaeng Regency has the largest economic growth of 8,86% and Luwu Timur Regency has the smallest economic growth with economic growth of -1,39%. While the Kepulauan Selayar Regency has an economic growth of 4,02%.

Gambar
Figures 13.1**Indeks Pembangunan Manusia Kabupaten Kepulauan Selayar, 2017-2021**
Human Development Index Kepulauan Selayar Regency, 2017-2021

Sumber/Source: BPS/BPS Statistics Indonesia

Gambar 13.2
Figures

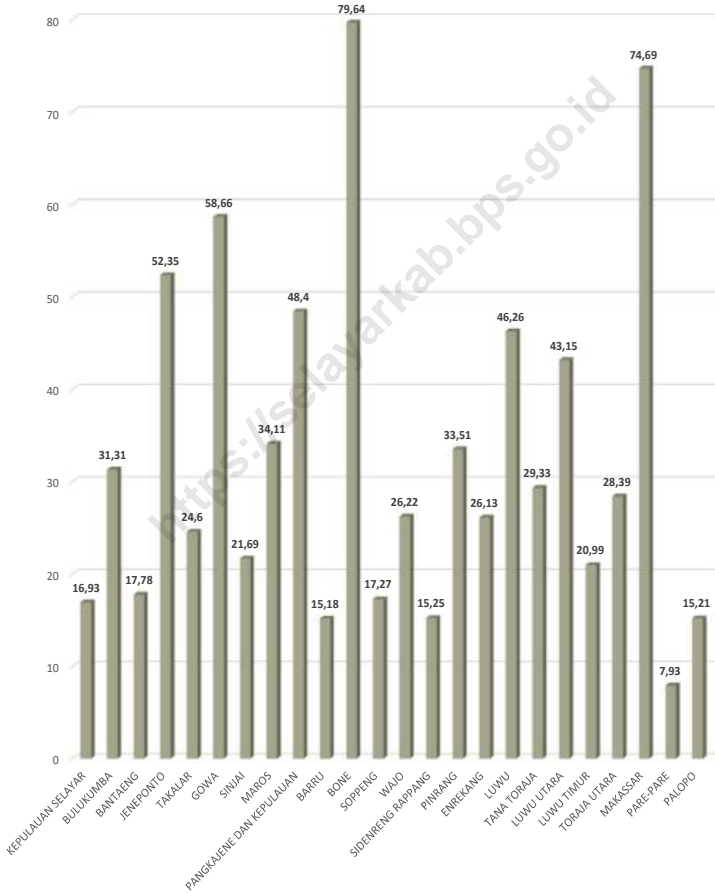
Jumlah Penduduk di Provinsi Sulawesi Selatan, 2021
Population in South Sulawesi Province, 2021



Sumber/Source: BPS/BPS Statistics Indonesia

Gambar 13.3
Figures

Jumlah Penduduk Miskin di Provinsi Sulawesi Selatan, 2021
Number of Poor Population in South Sulawesi Province, 2021



Sumber/Source: BPS/BPS Statistics Indonesia

Tabel
Table 13.1

Jumlah Penduduk Menurut Kabupaten/Kota di Provinsi Sulawesi Selatan (jiwa), 2017–2021
Population by Regency/Municipality in Sulawesi Selatan Province (people), 2017–2021

Kabupaten/Kota Regency/Municipality	2017 ¹	2018 ¹	2019 ¹	2020 ²	2021 ³
(1)	(2)	(3)	(4)	(5)	(6)
KEPULAUAN SELAYAR	133 003	134 280	135 624	137 071	137 974
BULUKUMBA	415 713	418 326	420 603	437 607	440 090
BANTAENG	185 581	186 612	187 626	196 716	197 886
JENEPONTO	359 787	361 793	363 792	401 610	405 508
TAKALAR	292 983	295 892	298 688	300 853	302 695
GOWA	748 200	760 607	772 684	765 836	773 315
SINJAI	241 208	242 672	244 125	259 478	261 366
MAROS	346 383	349 822	353 121	391 774	396 924
PANGKAJENE DAN KEPULAUAN	329 791	332 674	335 514	345 775	348 230
BARRU	172 767	173 623	174 323	184 452	185 525
BONE	751 026	754 894	758 589	801 775	806 750
SOPPENG	226 466	226 770	226 991	235 167	235 574
WAJO	395 583	396 810	397 814	379 079	379 396
SIDENRENG RAPPANG	296 125	299 123	301 972	319 990	323 194
PINRANG	372 230	374 583	377 119	403 994	407 371
ENREKANG	203 320	204 827	206 387	225 172	227 520
LUWU	356 305	359 209	362 027	365 608	367 454
TANA TORAJA	231 519	232 821	234 002	280 794	285 179
LUWU UTARA	308 001	310 470	312 883	322 919	325 052
LUWU TIMUR	287 874	293 822	299 673	296 741	300 511
TORAJA UTARA	228 414	229 798	231 214	261 086	264 145

Lanjutan Tabel/*Continued Table* 13.1

Kabupaten/Kota <i>Regency/Municipality</i>	2017¹	2018¹	2019¹	2020²	2021³
(1)	(2)	(3)	(4)	(5)	(6)
MAKASSAR	1 489 011	1 508 154	1 526 677	1 423 877	1 427 619
PARE-PARE	142 097	143 710	145 178	151 454	152 922
PALOPO	176 907	180 678	184 614	184 681	187 331
Sulawesi Selatan	8 690 294	8 771 970	8 851 240	9 073 509	9 139 531

Catatan/Note: -

Sumber/Source: ¹ BPS, Proyeksi Penduduk Indonesia 2010–2035/*BPS-Statistics Indonesia, Indonesia Population Projection 2010–2035*² BPS, Sensus Penduduk (SP) 2021/*BPS-Statistics Indonesia, 2021 Population Census*³ Hasil Proyeksi Penduduk Interim 2020–2023 (Pertengahan tahun/Juni)/*The Result of Interim Population Projection 2020–2023 (mid year/June)*

Tabel
Table 13.2

Laju Pertumbuhan Produk Domestik Regional Bruto Atas Dasar Harga Konstan 2010 Menurut Kabupaten/Kota di Provinsi Sulawesi Selatan (persen), 2017–2021
Rate of Growth of Gross Regional Domestic Products at Constant 2010 Prices by Regency/Municipality in Sulawesi Selatan Province (percent), 2017–2021

Kabupaten/Kota Regency/Municipality	2017	2018	2019	2020*	2021**
(1)	(2)	(3)	(4)	(5)	(6)
KEPULAUAN SELAYAR	7,61	8,75	7,68	-1,78	4,02
BULUKUMBA	6,89	5,05	5,49	0,43	4,76
BANTAENG	7,31	8,13	10,75	0,52	8,86
JENEPONTO	8,25	6,29	5,47	0,16	5,40
TAKALAR	7,37	6,66	6,87	-0,61	5,05
GOWA	7,21	7,14	7,46	1,76	7,26
SINJAI	7,23	7,44	6,12	1,55	5,23
MAROS	6,81	6,19	1,24	-10,87	1,36
PANGKAJENE DAN KEPULAUAN	6,60	4,76	6,41	-1,69	3,46
BARRU	6,48	7,11	7,41	0,87	4,77
BONE	8,41	8,91	7,01	-0,25	5,53
SOPPENG	8,29	8,11	7,69	2,19	6,15
WAJO	5,21	1,08	4,06	-1,17	6,77
SIDENRENG RAPPANG	7,09	5,02	4,65	-0,59	5,54
PINRANG	7,84	6,91	6,53	0,44	5,04
ENREKANG	6,84	3,26	5,43	1,25	6,36
LUWU	6,79	6,86	6,26	1,30	6,03
TANA TORAJA	7,47	7,89	7,22	-0,28	5,19
LUWU UTARA	7,60	8,39	7,11	-0,59	3,90
LUWU TIMUR	3,07	3,39	1,17	1,46	-1,39

Lanjutan Tabel/*Continued Table* 13.2

Kabupaten/Kota <i>Regency/Municipality</i>	2017	2018	2019	2020*	2021**
(1)	(2)	(3)	(4)	(5)	(6)
TORAJA UTARA	8,22	8,07	7,56	0,17	4,05
MAKASSAR	8,20	8,42	8,79	-1,27	4,47
PARE-PARE	6,97	5,58	6,65	-0,08	4,41
PALOPO	7,17	7,52	6,75	0,45	5,41
Sulawesi Selatan	7,21	7,04	6,91	-0,71	4,65

Catatan/*Note*: * Angka Sementara

** Angka Sangat Sementara

Sumber/*Source*: BPS/BPS Statistics Indonesia

Tabel 13.3
Table

Produk Domestik Regional Bruto per Kapita Atas Dasar Harga Berlaku Menurut Kabupaten/Kota di Provinsi Sulawesi Selatan (persen), 2017–2021
Per Capita of Growth of Gross Regional Domestic Products at Current Prices by Regency/Municipality in Sulawesi Selatan Province (percent), 2017–2021

Kabupaten/Kota Regency/Municipality	2017	2018	2019	2020*	2021**
(1)	(2)	(3)	(4)	(5)	(6)
KEPULAUAN SELAYAR	39,27	43,62	47,99	46,73	49,54
BULUKUMBA	29,03	31,55	33,96	33,34	36,06
BANTAENG	37,41	41,63	46,84	45,68	50,95
JENEPONTO	23,94	26,03	27,74	25,70	27,26
TAKALAR	29,21	31,51	34,42	34,03	36,76
GOWA	22,98	25,07	27,50	28,20	30,44
SINJAI	37,89	41,88	45,05	43,74	47,05
MAROS	56,12	60,92	64,60	47,73	47,88
PANGKAJENE DAN KEPULAUAN	67,60	71,98	77,68	74,38	79,19
BARRU	34,51	38,09	41,80	40,36	43,43
BONE	39,04	43,87	47,81	45,68	48,80
SOPPENG	39,19	44,12	47,83	48,42	52,75
WAJO	45,08	47,15	49,31	52,16	58,83
SIDENRENG RAPPANG	40,24	43,25	46,49	44,12	47,19
PINRANG	43,95	48,29	52,10	49,84	53,41
ENREKANG	31,28	32,81	35,28	33,54	36,06
LUWU	36,56	40,20	43,04	43,91	48,55
TANA TORAJA	26,15	29,31	31,66	27,10	28,36
LUWU UTARA	35,02	38,65	41,65	41,07	44,33
LUWU TIMUR	63,71	69,41	71,34	72,85	78,58

Lanjutan Tabel/*Continued Table* 13.3

Kabupaten/Kota <i>Regency/Municipality</i>	2017	2018	2019	2020*	2021**
(1)	(2)	(3)	(4)	(5)	(6)
TORAJA UTARA	33,80	37,84	41,08	37,37	39,16
MAKASSAR	95,67	106,23	117,30	125,32	133,31
PARE-PARE	42,88	45,94	50,06	48,50	51,18
PALOPO	36,83	40,32	43,79	43,66	46,52
Sulawesi Selatan	47,82	52,64	57,18	55,68	59,66

Catatan/*Note*: * Angka Sementara

** Angka Sangat Sementara

Sumber/*Source*: BPS/BPS *Statistics Indonesia*

Tabel
Table 13.4

**Jumlah Penduduk Miskin Menurut Kabupaten/Kota di
Provinsi Sulawesi Selatan (ribu), 2017–2021**
**Number of Poor Population by Regency/Municipality in
Sulawesi Selatan Province (thousand), 2017–2021**

Kabupaten/Kota Regency/Municipality	2017	2018	2019	2020	2021
(1)	(2)	(3)	(4)	(5)	(6)
KEPULAUAN SELAYAR	17,62	17,59	17,36	17,04	16,93
BULUKUMBA	33,10	31,25	30,49	30,00	31,31
BANTAENG	17,91	17,20	16,91	16,84	17,78
JENEPONTO	55,34	55,94	54,05	53,24	52,35
TAKALAR	26,99	26,57	25,93	25,38	24,60
GOWA	62,76	59,34	57,99	57,68	58,66
SINJAI	22,25	22,48	22,27	22,06	21,69
MAROS	38,50	35,97	34,85	34,62	34,11
PANGKAJENE DAN KEPULAUAN	53,38	50,12	47,07	47,12	48,40
BARRU	16,76	15,68	14,92	14,44	15,18
BONE	77,13	79,57	76,25	81,33	79,64
SOPPENG	18,76	16,99	16,45	17,23	17,27
WAJO	29,19	29,73	27,48	27,69	26,22
SIDENRENG RAPPANG	15,72	15,41	14,44	15,36	15,25
PINRANG	31,43	32,94	31,85	33,56	33,51
ENREKANG	26,71	25,53	25,40	25,25	26,13
LUWU	49,80	47,91	46,18	46,04	46,26
TANA TORAJA	29,18	29,65	28,87	28,41	29,33
LUWU UTARA	44,04	42,43	42,48	42,20	43,15
LUWU TIMUR	21,94	21,14	20,83	20,82	20,99
TORAJA UTARA	32,85	30,68	28,64	27,88	28,39

Lanjutan Tabel/*Continued Table* 13.4

Kabupaten/Kota <i>Regency/Municipality</i>	2017	2018	2019	2020	2021
(1)	(2)	(3)	(4)	(5)	(6)
MAKASSAR	68,19	66,22	65,12	69,98	74,69
PARE-PARE	8,07	8,01	7,62	7,96	7,93
PALOPO	15,44	14,26	14,37	14,71	15,21
Sulawesi Selatan	813,07	792,64	767,80	776,83	784,98

Catatan/*Note*: -Sumber/*Source*: BPS/BPS Statistics Indonesia

Tabel
Table 13.5

**Indeks Pembangunan Manusia Menurut Kabupaten/Kota
di Provinsi Sulawesi Selatan, 2017–2021**
*Human Development Index by Regency/Municipality in
Sulawesi Selatan Province, 2017–2021*

Kabupaten/Kota Regency/Municipality	2017	2018	2019	2020	2021
(1)	(2)	(3)	(4)	(5)	(6)
KEPULAUAN SELAYAR	65,39	66,04	66,91	67,38	67,76
BULUKUMBA	67,08	67,70	68,28	68,99	69,62
BANTAENG	67,27	67,76	68,30	68,73	68,99
JENEPONTO	62,67	63,33	64,00	64,26	64,56
TAKALAR	65,48	66,07	66,94	67,31	67,72
GOWA	68,33	68,87	69,66	70,14	70,29
SINJAI	65,80	66,24	67,05	67,60	67,75
MAROS	68,42	68,94	69,50	69,86	70,41
PANGKAJENE DAN KEPULAUAN	67,25	67,71	68,29	68,72	69,21
BARRU	69,56	70,05	70,60	71,00	71,13
BONE	64,16	65,04	65,67	66,06	66,40
SOPPENG	66,67	67,60	68,26	68,67	68,99
WAJO	68,18	68,57	69,05	69,15	69,62
SIDENRENG RAPPANG	69,84	70,60	71,05	71,21	71,54
PINRANG	69,90	70,62	71,12	71,26	71,45
ENREKANG	71,44	72,15	72,66	72,76	72,91
LUWU	69,02	69,60	70,39	70,51	70,85
TANA TORAJA	66,82	67,66	68,25	68,75	69,49
LUWU UTARA	68,35	68,79	69,46	69,57	70,02
LUWU TIMUR	71,46	72,16	72,80	73,22	73,34
TORAJA UTARA	67,90	68,49	69,23	69,33	69,75

Lanjutan Tabel/*Continued Table* 13.5

Kabupaten/Kota <i>Regency/Municipality</i>	2017	2018	2019	2020	2021
(1)	(2)	(3)	(4)	(5)	(6)
MAKASSAR	81,13	81,73	82,25	82,25	82,66
PARE-PARE	76,68	77,19	77,62	77,86	78,21
PALOPO	76,71	77,30	77,98	78,06	78,38
Sulawesi Selatan	70,34	70,90	71,66	71,93	72,24

Catatan/*Note*: -Sumber/*Source*: BPS/BPS Statistics Indonesia

Tabel
Table 13.6

Garis Kemiskinan Menurut Kabupaten/Kota di Provinsi Sulawesi Selatan (Rupiah/Kapita/Bulan), 2017–2021
Poverty Line by Regency/Municipality in Sulawesi Selatan Province (Rupiahs/Capita/Month), 2017–2021

Kabupaten/Kota Regency/Municipality	2017	2018	2019	2020	2021
(1)	(2)	(3)	(4)	(5)	(6)
KEPULAUAN SELAYAR	310 978	348 608	370 380	396 822	406 732
BULUKUMBA	284 108	310 753	330 161	351 180	369 022
BANTAENG	234 286	260 263	309 357	340 890	363 342
JENEPONTO	315 702	356 319	359 883	366 453	374 407
TAKALAR	299 721	335 989	356 973	364 378	380 564
GOWA	333 002	365 503	385 820	390 917	408 435
SINJAI	250 551	281 301	294 916	329 819	352 490
MAROS	348 726	376 749	405 944	414 324	424 637
PANGKAJENE DAN KEPULAUAN	268 367	300 219	322 958	358 061	368 096
BARRU	289 371	307 904	322 248	337 047	351 924
BONE	272 555	309 076	325 422	345 009	360 177
SOPPENG	225 936	253 457	297 546	315 455	341 484
WAJO	264 376	297 121	311 017	350 765	361 181
SIDENRENG RAPPANG	276 558	299 332	312 800	349 452	360 591
PINRANG	256 054	280 746	294 349	336 346	345 892
ENREKANG	283 653	312 674	331 667	338 731	352 147
LUWU	281 195	305 722	318 911	347 539	359 925
TANA TORAJA	261 573	299 570	316 911	336 877	350 220
LUWU UTARA	299 339	329 967	342 277	354 669	368 716
LUWU TIMUR	289 214	315 478	333 739	350 576	371 947
TORAJA UTARA	408 827	309 806	314 426	328 096	348 611

Lanjutan Tabel/*Continued Table* 13.6

Kabupaten/Kota <i>Regency/Municipality</i>	2017	2018	2019	2020	2021
(1)	(2)	(3)	(4)	(5)	(6)
MAKASSAR	366 430	386 545	418 831	442 513	475 444
PARE-PARE	292 685	308 337	323 839	363 710	383 471
PALOPO	274 319	292 602	324 233	362 859	383 007
Sulawesi Selatan	283 461	306 545	329 880	350 264	372 491

Catatan/*Note*: -Sumber/*Source*: BPS/BPS Statistics Indonesia

Tabel
Table 13.7

**Persentase Penduduk Miskin (P0) Menurut Kabupaten/
Kota di Provinsi Sulawesi Selatan (persen), 2017–2021**
*Percentage of Poor Population by Regency/Municipality in
Sulawesi Selatan Province (percent), 2017–2021*

Kabupaten/Kota Regency/Municipality	2017	2018	2019	2020	2021
(1)	(2)	(3)	(4)	(5)	(6)
KEPULAUAN SELAYAR	13,28	13,13	12,83	12,48	12,45
BULUKUMBA	7,97	7,48	7,26	7,10	7,43
BANTAENG	9,66	9,23	9,03	8,95	9,41
JENEPONTO	15,40	15,48	14,88	14,58	14,28
TAKALAR	9,24	9,00	8,70	8,44	8,25
GOWA	8,42	7,83	7,53	7,38	7,54
SINJAI	9,24	9,28	9,14	9,00	8,84
MAROS	11,14	10,31	9,89	9,74	9,57
PANGKAJENE DAN KEPULAUAN	16,22	15,10	14,06	13,96	14,28
BARRU	9,71	9,04	8,57	8,26	8,68
BONE	10,28	10,55	10,06	10,68	10,52
SOPPENG	8,29	7,50	7,25	7,59	7,53
WAJO	7,38	7,50	6,91	6,95	6,46
SIDENRENG RAPPANG	5,32	5,16	4,79	5,05	5,04
PINRANG	8,46	8,81	8,46	8,86	8,81
ENREKANG	13,16	12,49	12,33	12,17	12,47
LUWU	14,01	13,36	12,78	12,65	12,53
TANA TORAJA	12,62	12,75	12,35	12,10	12,27
LUWU UTARA	14,33	13,69	13,60	13,41	13,59
LUWU TIMUR	7,66	7,23	6,98	6,85	6,94
TORAJA UTARA	14,41	13,37	12,41	12,01	11,99

Lanjutan Tabel/*Continued Table* 13.7

Kabupaten/Kota <i>Regency/Municipality</i>	2017	2018	2019	2020	2021
(1)	(2)	(3)	(4)	(5)	(6)
MAKASSAR	4,59	4,41	4,28	4,54	4,82
PARE-PARE	5,70	5,59	5,26	5,44	5,40
PALOPO	8,78	7,94	7,82	7,85	8,14
Sulawesi Selatan	9,38	9,06	8,69	8,72	8,78

Catatan/*Note*: -Sumber/*Source*: BPS/BPS Statistics Indonesia

Tabel
Table 13.8

**Indeks Kedalaman Kemiskinan (P1) Menurut Kabupaten/
Kota di Provinsi Sulawesi Selatan, 2017–2021**
**Poverty Gap Index (P1) by Regency/Municipality in Sulawesi
Selatan Province), 2017–2021**

Kabupaten/Kota Regency/Municipality	2017	2018	2019	2020	2021
(1)	(2)	(3)	(4)	(5)	(6)
KEPULAUAN SELAYAR	3,74	2,82	2,87	2,25	2,09
BULUKUMBA	1,10	1,06	0,60	0,71	1,00
BANTAENG	1,43	1,74	1,35	0,97	1,23
JENEPONTO	2,84	2,63	2,02	2,6	1,64
TAKALAR	1,68	1,61	1,08	1,09	1,03
GOWA	1,42	1,25	0,92	1,18	1,38
SINJAI	1,04	1,18	1,08	1,34	1,45
MAROS	2,58	2,19	2,50	1,45	1,61
PANGKAJENE DAN KEPULAUAN	3,04	3,12	1,81	2,52	2,78
BARRU	1,43	1,58	1,07	1,31	1,52
BONE	1,56	1,44	1,35	1,59	1,67
SOPPENG	1,25	1,39	0,69	0,83	1,24
WAJO	1,53	1,24	1,06	0,98	0,79
SIDENRENG RAPPANG	0,85	0,94	0,60	0,82	0,64
PINRANG	1,62	1,16	1,54	1,27	1,77
ENREKANG	1,83	1,84	1,70	1,61	1,35
LUWU	2,96	2,35	2,71	2,12	1,77
TANA TORAJA	2,15	2,27	3,10	2,32	1,66
LUWU UTARA	2,02	2,43	2,55	2,29	2,07
LUWU TIMUR	1,60	1,16	1,11	1,05	1,09
TORAJA UTARA	2,20	1,59	1,99	1,75	1,83

Lanjutan Tabel/*Continued Table* 13.8

Kabupaten/Kota <i>Regency/Municipality</i>	2017	2018	2019	2020	2021
(1)	(2)	(3)	(4)	(5)	(6)
MAKASSAR	0,64	1,11	0,60	0,58	0,76
PARE-PARE	0,85	0,75	0,71	0,94	0,72
PALOPO	1,75	1,14	1,15	0,95	1,17
Sulawesi Selatan	1,72	1,55	1,45	1,53	1,49

Catatan/*Note*: -Sumber/*Source*: BPS/BPS Statistics Indonesia

Tabel
Table 13.9

**Indeks Keparahan Kemiskinan (P2) Menurut Kabupaten/
Kota di Provinsi Sulawesi Selatan, 2017–2021**
*Poverty Severity Index by Regency/Municipality in Sulawesi
Selatan Province, 2017–2021*

Kabupaten/Kota Regency/Municipality	2017	2018	2019	2020	2021
(1)	(2)	(3)	(4)	(5)	(6)
KEPULAUAN SELAYAR	1,42	0,89	0,90	0,60	0,46
BULUKUMBA	0,26	0,23	0,09	0,14	0,20
BANTAENG	0,33	0,52	0,28	0,18	0,27
JENEPONTO	0,77	0,60	0,41	0,68	0,29
TAKALAR	0,40	0,39	0,19	0,21	0,17
GOWA	0,39	0,31	0,17	0,30	0,36
SINJAI	0,19	0,24	0,22	0,36	0,30
MAROS	0,86	0,71	0,89	0,34	0,41
PANGKAJENE DAN KEPULAUAN	0,88	0,92	0,31	0,71	0,78
BARRU	0,32	0,37	0,21	0,36	0,39
BONE	0,39	0,30	0,29	0,36	0,42
SOPPENG	0,28	0,37	0,12	0,16	0,28
WAJO	0,47	0,30	0,26	0,21	0,15
SIDENRENG RAPPANG	0,21	0,23	0,13	0,19	0,13
PINRANG	0,44	0,26	0,40	0,34	0,50
ENREKANG	0,43	0,42	0,38	0,34	0,24
LUWU	0,92	0,55	0,72	0,49	0,46
TANA TORAJA	0,53	0,55	1,12	0,74	0,36
LUWU UTARA	0,46	0,67	0,61	0,61	0,49
LUWU TIMUR	0,50	0,28	0,25	0,24	0,26
TORAJA UTARA	0,52	0,30	0,46	0,37	0,39

Lanjutan Tabel/*Continued Table* 13.9

Kabupaten/Kota <i>Regency/Municipality</i>	2017	2018	2019	2020	2021
(1)	(2)	(3)	(4)	(5)	(6)
MAKASSAR	0,13	0,38	0,15	0,12	0,16
PARE-PARE	0,24	0,17	0,15	0,24	0,13
PALOPO	0,60	0,26	0,29	0,21	0,30
Sulawesi Selatan	0,46	0,38	0,34	0,39	0,37

Catatan/*Note*: -Sumber/*Source*: BPS/BPS Statistics Indonesia

ST 2023

SENSUS PERTANIAN

BerAKHLAK

Berorientasi Pelayanan Akuntabel Kompeten
Harmonis Loyal Adaptif Kolaboratif

DATA

MENCERDASKAN BANGSA

— *Enlighten The Nation* —



**BADAN PUSAT STATISTIK
KABUPATEN KEPULAUAN SELAYAR
BPS-STATISTICS OF KEPULAUAN SELAYAR REGENCY**

Jl. RE. Martadinata No. 5, Benteng, Kepulauan Selayar 92812
Telp.: 0414 21037
Homepage: <http://selayarkab.bps.go.id>
E-mail: bps7301@bps.go.id

