

KABUPATEN TOLITOLI DALAM ANGKA TOLITOLI REGENCY IN FIGURES **2022**

<https://tolitoli.kab.bps.go.id>





**KABUPATEN
TOLITOLI
DALAM ANGKA**
*TOLITOLI REGENCY
IN FIGURES* **2022**

bps.go.id

KABUPATEN TOLITOLI DALAM ANGKA
Tolitoli Regency in Figures
2022

ISSN: 2655-3767

No. Publikasi/*Publication Number*: 72060.2001

Katalog /*Catalog*: 1102001.7206

Ukuran Buku/*Book Size*: 14,8 cm x 21 cm

Jumlah Halaman/*Number of Pages* : xxxx + 304 hal/*pages*

Naskah/*Manuscript*:

BPS Kabupaten Tolitoli

BPS-Statistics of Tolitoli Regency

Penyunting/*Editor*:

BPS Kabupaten Tolitoli

BPS-Statistics of Tolitoli Regency

Desain Kover/*Cover Design*:

BPS Kabupaten Tolitoli

BPS-Statistics of Tolitoli Regency

Ilustrasi Kover/*Cover Illustration*:

-

Diterbitkan oleh/*Published by*:

©BPS Kabupaten Tolitoli/*BPS-Statistics of Tolitoli Regency*

Dicetak oleh/*Printed by*:

BPS

Dilarang mengumumkan, mendistribusikan, mengomunikasikan, dan/atau menggandakan sebagian atau seluruh isi buku ini untuk tujuan komersil tanpa izin tertulis dari Badan Pusat Statistik.

Prohibited to announce, distribute, communicate, and/or copy part or all of this book for commercial purpose without permission from BPS-Statistics Indonesia.

TIM PENYUSUN/TEAM MEMBERS

Pengarah/Director

Sunu Hari Ismawan, S.ST, M.Si

Penanggung Jawab/Persons in Charge

Sunu Hari Ismawan, S.ST, M.Si

Penyunting/Editors

Kurniawati • Moh. Syafrizal

Pengolah Data dan Penulis Naskah/Data Processing and Authors

Kurniawati • Moh. Syafrizal

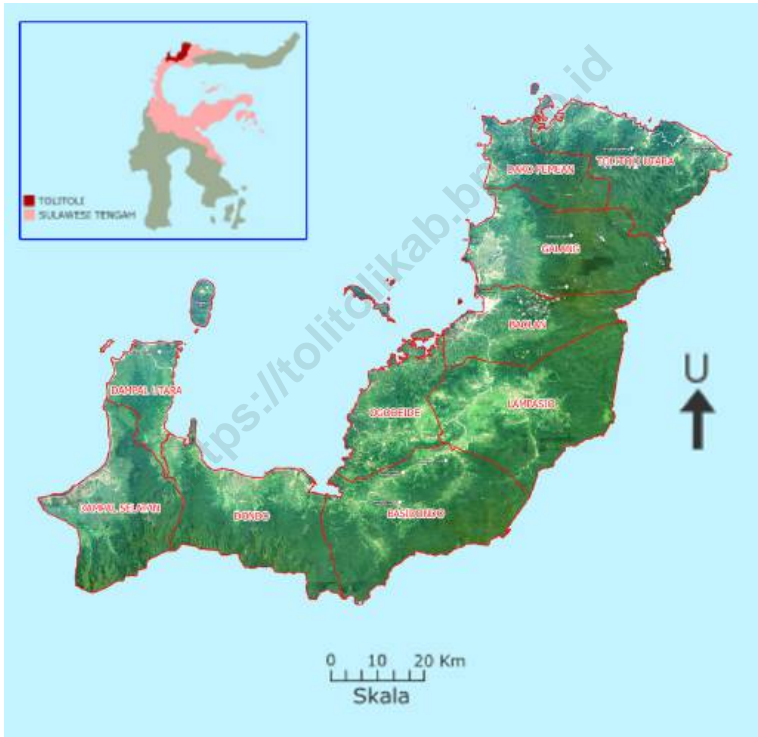
Penata Letak/Layout Designers

Moh. Syafrizal • Kurniawati • Salsabila Khotibatunnisa

KONTRIBUTOR DATA/DATA CONTRIBUTOR

1. Kementerian Agama/*Ministry of Religious Affair*
2. Kementerian Pendidikan dan Kebudayaan/*The Ministry of Education and Culture*
3. Badan Meteorologi Klimatologi dan Geofisika/*Meteorological, Climatology, and Geophysical Agency*
4. Badan Pusat Statistik/*BPS-Statistics Indonesia*
5. Badan Kepegawaian Nasional/*National Civil Service Agency*
6. Sekretariat DPRD Kabupaten/*House of Parliament Secretariat of Tolitoli Regency*
7. Kantor Pengadilan Agama Kab. Tolitoli/*Religious Affairs Court Office of Tolitoli Regency*
8. Badan Pertanahan Nasional Kabupaten Tolitoli/*Natonal Land Agency of Tolitoli Regency*
9. Dinas Tenaga Kerja Kabupaten Tolitoli/*Man Power Department in Tolitoli Regency*
10. Dinas Pengendalian Penduduk dan Keluarga Berencana Kabupaten Tolitoli /*Office of Population Control and Family Planning, Tolitoli Regency*
11. Dinas Perkebunan dan Peternakan Kab. Tolitoli/*Estate Crops and Animal Husbandry Office Tolitoli*
12. Dinas Perikanan dan Kelautan Kab. Tolitoli/*Fisheries and Marine Office Tolitoli*
13. Kantor PT. PLN Tolitoli /*Public Electrical Company Tolitoli*
14. Kantor Perusahaan Daerah Air Minum /*Office of The Regional Drinking Water Company*
15. Dinas Pariwisata Kabupaten Tolitoli/*Tourism Office of Tolitoli*
16. Dinas Pekerjaan Umum Kabupaten Tolitoli/*Office of Public Works Tolitoli*
17. Kantor Samsat Tolitoli
18. Kantor Bandara Udara Lalos/*Office of Airport Lalos*
19. PT. Pelindo IV (Persero) Cabang Tolitoli/*Indonesia Port Corporation*
20. Kantor Pos dan Giro Kabupaten Tolitoli /*Post Office Tolitoli*
21. Kantor PT. Telkom Cabang Tolitoli/*Office of PT. Telkom Branch Tolitoli*
22. Dinas Koperasi UMKM Kabupaten Tolitoli/*Office of UMKMCooperationTolitoli*
23. Kantor Perum Bulog Sub Divre Tolitoli /*Sub Division Office Bulog Tolitoli*

PETA WILAYAH KABUPATEN TOLITOLI
MAP OF TOLITOLI REGENCY



KEPALA BPS KABUPATEN TOLITOLI
CHIEF STATISTICIAN OF TOLITOLI REGENCY



Sunu Hari Ismawan, S.ST, M.Si



KATA PENGANTAR

Penerbitan buku Kabupaten Tolitoli Dalam Angka 2022 merupakan publikasi tahunan yang diterbitkan Badan Pusat Statistik (BPS) BPS Kabupaten Tolitoli untuk memenuhi kebutuhan data-data prioritas pembangunan. Publikasi ini memuat data/informasi statistik tentang hasil-hasil pembangunan di Wilayah Kabupaten Tolitoli selama tahun 2021, yang banyak diperlukan dalam evaluasi pembangunan.

Data yang disajikan dalam publikasi terdiri dari data sekunder yang bersumber dari berbagai instansi/dinas/lembaga pemerintah, dan data primer hasil sensus/survei yang dilakukan BPS Kabupaten Tolitoli.

Kepada semua pihak yang telah membantu kegiatan penyusunan dan penerbitan buku ini, kami mengucapkan banyak terima kasih. Akhirnya saran dan kritik yang membangun untuk perbaikan dan penyempurnaan publikasi ini dimasa mendatang sangat kami harapkan. Semoga buku ini bermanfaat.

Tolitoli, Februari 2022

Kepala BPS

Kabupaten Tolitoli

Sunu Hari Ismawan S.ST, M.Si



PREFACE

Tolitoli Regency in Figures 2022 is an annual publication published by Badan Pusat Statistik (BPS) of Tolitoli Regency to meet the needs of development priority data. This publication contains statistical data/information on development outcomes in the Tolitoli District during 2021, which are widely needed in development evaluation.

The data presented in the publication consists of secondary data sourced from various government agencies/services/institutions, and primary data from the census/survey conducted by BPS Tolitoli Regency.

We express our gratitude to all those who have assisted in the preparation and publication of this book. Finally, suggestions and constructive criticism for the improvement and improvement of this publication in the future are highly expected. I hope this book is useful.

*Tolitoli, February 2022
Chief Statistician of
Tolitoli Regency*

Sunu Hari Ismawan, S.ST, M.Si

DAFTAR ISI / CONTENTS

	Halaman <i>Page</i>
Kata Pengantar/ <i>Preface</i>	xi
Daftar Isi/ <i>Contents</i>	xiii
Daftar Tabel/ <i>List of Tables</i>	xv
Daftar Singkatan/ <i>List of Abbreviations</i>	xxxii
Statistik Kunci/ <i>Key Statistics</i>	xxxiii
1. Geografi dan Iklim/ <i>Geography and Climate</i>	1
2. Pemerintahan/ <i>Government</i>	13
3. Penduduk dan Ketenagakerjaan/ <i>Population and Employment</i>	35
4. Sosial dan Kesejahteraan Rakyat/ <i>Social and Welfare</i>	59
5. Pertanian, Kehutanan, Peternakan, dan Perikanan/ <i>Agriculture, Forestry, Livestock, and Fishery</i>	133
6. Industri, Pertambangan, dan Energi/ <i>Industry, Mining, and Energy</i>	191
7. Pariwisata/ <i>Tourism</i>	211
8. Transportasi dan Komunikasi/ <i>Transportation and Communication</i>	223
9. Perbankan, Koperasi, dan Harga-harga/ <i>Banking, Cooperative, dan Prices</i>	245
10. Pengeluaran Penduduk/ <i>Population Expenditure</i>	257
11. Perdagangan/ <i>Trade</i>	265
12. Sistem Neraca Regional/ <i>System of Regional Accounts</i>	277
13. Perbandingan Antar Kabupaten/Kota/ <i>Regency/Municipal Comparison</i>	297

DAFTAR TABEL/LIST OF TABLES

Halaman
Page

1.	GEOGRAFI DAN IKLIM/GEOGRAPHY AND CLIMATE	
1.1	KEADAAN GEOGRAFI	
	GEOGRAPHY CONDITION	
1.1.1	Luas Daerah dan Jumlah Pulau Menurut Kecamatan di Kabupaten Tolitoli, 2021 <i>Total Area and Number of Islands by Subdistrict in Tolitoli Regency/Municipality, 2021</i>	7
1.1.2	Tinggi Wilayah dan Jarak ke Ibukota Kabupaten/Kota Menurut Kecamatan di Kabupaten Tolitoli, 2021 <i>Altitude and Distance to the Capital of Regency/Municipality by Subdistrict in Tolitoli Regency/Municipality, 2021</i>	9
1.2	KEADAAN IKLIM	
	CLIMATE CONDITION	
1.2.1	Pengamatan Unsur Iklim Menurut Bulan di Stasiun Meteorologi Lalos, 2021 <i>Observation of Climate Elements By Months at Lalos Meteorology Station, 2021</i>	10
2.	PEMERINTAHAN/GOVERNMENT	
2.1	WILAYAH ADMINISTRATIF	
	ADMINISTRATIVE AREA	
2.1.1	Jumlah Desa ¹ /Kelurahan Menurut Kecamatan di Kabupaten Tolitoli, 2017–2021 <i>Number of Villages¹/Kelurahan by Subdistrict in Tolitoli Regency/Municipality, 2017–2021</i>	19
2.2	DEWAN PERWAKILAN RAKYAT DAERAH	
	REGIONAL HOUSE OF REPRESENTATIVE	
2.2.1	Jumlah Anggota Dewan Perwakilan Rakyat Daerah Menurut Partai Politik dan Jenis Kelamin di Kabupaten Tolitoli, 2021	

	<i>Number of Regional House of Representatives's Members by Political Parties and Sex in Tolitoli Regency/Municipality 2021.....</i>	20
2.3	SUMBER DAYA MANUSIA	
	HUMAN RESOURCES	
2.3.1	Jumlah Pegawai Negeri Sipil Menurut Jabatan dan Jenis Kelamin di Kabupaten Tolitoli, Desember 2020 dan Desember 2021 <i>Number of Civil Servants by Occupation and Sex in Tolitoli Regency/ Municipality, December 2020 and December 2021</i>	21
2.3.2	Jumlah Pegawai Negeri Sipil Menurut Tingkat Pendidikan dan Jenis Kelamin di Kabupaten Tolitoli, Desember 2020 dan Desember 2021 <i>Number of Civil Servants by Educational Level and Sex in Tolitoli Regency/Municipality, Desember 2020 and Desember 2021</i>	23
2.3.3	Jumlah Pegawai Negeri Sipil Menurut Tingkat Kepangkatan dan Jenis Kelamin di Kabupaten Tolitoli, Desember 2020 dan Desember 2021 <i>Number of Civil Servants by Hierarchy and Sex in Tolitoli Regency/ Municipality, Desember 2020 and Desember 2021</i>	25
2.4	KEUANGAN PEMERINTAH	
	GOVERNMENT FINANCE	
2.4.1	Realisasi Pendapatan Pemerintah Kabupaten Tolitoli Menurut Jenis Pendapatan (ribu rupiah), 2017–2020 <i>Actual Tolitoli Regency/Municipal Government Revenues by Kind of Revenues (thousand rupiahs), 2017–2020.....</i>	27
2.4.2	Realisasi Belanja Pemerintah Kabupaten Tolitoli Menurut Jenis Belanja (ribu rupiah), 2017–2020 <i>Actual Tolitoli Regency/Municipal Government Expenditures by Kind of Expenditures (thousand rupiahs), 2017–2020</i>	29
3.	PENDUDUK DAN KETENAGAKERJAAN/	
	POPULATION AND EMPLOYMENT	
3.1	PENDUDUK	
	POPULATION	

3.1.1	Penduduk, Laju Pertumbuhan Penduduk, Distribusi Persentase Penduduk, Kepadatan Penduduk, Rasio Jenis Kelamin Penduduk Menurut Kecamatan di Kabupaten Tolitoli, 2021 <i>Population, Population Growth Rate, Percentage Distribution of Population, Population Density, and Population Sex Ratio by Subdistrict in Tolitoli Regency/Municipality, 2021</i>	45
3.1.2	Jumlah Penduduk Menurut Kelompok Umur dan Jenis Kelamin di Kabupaten Tolitoli, 2021 <i>Population by Age Groups and Sex in Tolitoli Regency/Municipality, 2021</i>	48
3.2	KETENAGAKERJAAN EMPLOYMENT	
3.2.1	Jumlah Penduduk Berumur 15 Tahun Keatas Menurut Jenis Kegiatan Selama Seminggu yang Lalu dan Jenis Kelamin di Kabupaten Tolitoli, 2021 <i>Population Aged 15 Years and Over by Type of Activity During The Previous Week and Sex in Tolitoli Regency/Municipality, 2021</i>	49
3.2.2	Penduduk Berumur 15 Tahun ke Atas Menurut Pendidikan Tertinggi yang Ditamatkan dan Jenis Kegiatan Selama Seminggu yang Lalu di Kabupaten Tolitoli, 2021 <i>Population 15 Years of Age and Over by Educational Attainment and Type of Activity During the Previous Week in Tolitoli Regency/Municipality, 2021</i>	50
3.2.3	Penduduk Berumur 15 Tahun Ke Atas yang Bekerja Selama Seminggu yang Lalu Menurut Status Pekerjaan Utama dan Jenis Kelamin di Kabupaten Tolitoli, 2021 <i>Population 15 Years of Age and Over who Worked During The Previous Week by Main Employment Status and Sex in Tolitoli Regency/Municipality, 2021</i>	52
3.2.4	Jumlah Pencari Kerja Yang Sudah dan Belum Ditempatkan Menurut Jenis Kelamin di Kabupaten Tolitoli, 2021 <i>Number of Job Seekers Who Have and Have Not Been Placed According to Gender in Tolitoli Regency, 2021</i>	53

3.2.6	Pencari Kerja yang Teradaftar menurut Tingkat Pendidikan dan Jenis Kelamin di Kabupaten Tolitoli, 2021 <i>Job Seekers Registered by Education Level and Gender in Tolitoli Regency, 2021</i>	54
3.2.7	Penempatan Pencari Kerja yang Teradaftar Menurut Bulan, Tingkat Pendidikan dan Jenis Kelamin di Kabupaten Tolitoli, 2021 <i>Placement of Registered Job Seekers by Month, Educational Level and Gender in Tolitoli Regency, 2021</i>	56
4.	SOSIAL DAN KESEJAHTERAAN RAKYAT/SOCIAL AND WELFARE	
4.1	PENDIDIKAN	
	EDUCATION	
4.1.1	Jumlah Sekolah, Guru, dan Murid Taman Kanak-Kanak (TK) di Bawah Kementerian Pendidikan dan Kebudayaan Menurut Kecamatan di Kabupaten Tolitoli, 2020/2021 dan 2021/2021 <i>Number of Schools, Teachers, and Pupils in Kindergarten Under The Ministry of Education and Culture by Subdistrict in Tolitoli Regency/ Municipality, 2020/2021 and 2021/2021</i>	71
4.1.2	Jumlah Sekolah, Guru, dan Murid Raudatul Athfal (RA) di Bawah Kementerian Agama Menurut Kecamatan di Kabupaten Tolitoli, 2019/2020 dan 2020/2021 <i>Number of Schools, Teachers, and Pupils in Raudatul Athfal (RA) Under The Ministry of Religious Affairs by Subdistrict in Tolitoli Regency/Municipality, 2019/2020 and 2020/2021</i>	74
4.1.3	Jumlah Sekolah, Guru, dan Murid Sekolah Dasar (SD) di Bawah Kementerian Pendidikan dan Kebudayaan Menurut Kecamatan di Kabupaten Tolitoli, 2020/2021 dan 2021/2021 <i>Number of Schools, Teachers, and Pupils in Primary Schools Under The Ministry of Education and Culture by Subdistrict in Tolitoli Regency/ Municipality, 2020/2021 and 2021/2021</i>	75
4.1.4	Jumlah Sekolah, Guru, dan Murid Madrasah Ibtidaiyah (MI) di Bawah Kementerian Agama Menurut Kecamatan di Kabupaten Tolitoli, 2019/2020 dan 2020/2021	

	<i>Number of Schools, Teachers, and Pupils in Madrasah Ibtidaiyah (MI) Under The Ministry of Religious Affairs by Subdistrict in Tolitoli Regency/Municipality, 2019/2020 and 2020/2021</i>	78
4.1.5	Jumlah Sekolah, Guru, dan Murid Sekolah Menengah Pertama (SMP) di Bawah Kementerian Pendidikan dan Kebudayaan Menurut Kecamatan di Kabupaten Tolitoli, 2020/2021 dan 2021/2021 <i>Number of Schools, Teachers, and Pupils in Lower Secondary Schools Under The Ministry of Education and Culture by Subdistrict in Tolitoli Regency/Municipality, 2020/2021 and 2021/2021</i>	81
4.1.6	Jumlah Sekolah, Guru, dan Murid Madrasah Tsanawiyah (MTs) di Bawah Kementerian Agama Menurut Kecamatan di Kabupaten Tolitoli, 2019/2020 dan 2020/2021 <i>Number of Schools, Teachers, and Pupils in Madrasah Tsanawiyah (MTs) Under The Ministry of Religious Affairs by Subdistrict in Tolitoli Regency/Municipality, 2019/2020 and 2020/2021</i>	84
4.1.7	Jumlah Sekolah, Guru, dan Murid Sekolah Menengah Atas (SMA) di Bawah Kementerian Pendidikan dan Kebudayaan Menurut Kecamatan di Kabupaten Tolitoli, 2020/2021 dan 2021/2021 <i>Number of Schools, Teachers, and Pupils in Upper Secondary Schools Under The Ministry of Education and Culture by Subdistrict in Tolitoli Regency/Municipality, 2020/2021 and 2021/2021</i>	87
4.1.8	Jumlah Sekolah, Guru, dan Murid Sekolah Menengah Kejuruan (SMK) di Bawah Kementerian Pendidikan dan Kebudayaan Menurut Kecamatan di Kabupaten Tolitoli, 2020/2021 dan 2021/2021 <i>Number of Schools, Teachers, and Pupils in Vocational High Schools Under The Ministry of Education and Culture by Subdistrict in Tolitoli Regency/Municipality, 2020/2021 and 2021/2021</i>	90
4.1.9	Jumlah Sekolah, Guru, dan Murid Madrasah Aliyah (MA) di Bawah Kementerian Agama Menurut Kecamatan di Kabupaten Tolitoli, 2019/2020 dan 2020/2021 <i>Number of Schools, Teachers, and Pupils in Madrasah Aliyah (MA) Under the Ministry of Religious Affairs by Subdistrict in Tolitoli Regency/Municipality, 2019/2020 and 2020/2021</i>	93

4.1.10	Jumlah Desa ¹ /Kelurahan yang Memiliki Fasilitas Sekolah Menurut Kecamatan dan Tingkat Pendidikan di Kabupaten Tolitoli, 2019–2021 <i>Number of Villages¹/Kelurahan Having Educational Facilities by Subdistrict and Educational Level in Tolitoli Regency/Municipality, 2019–2021</i>	96
4.1.11	Angka Partisipasi Murni (APM) dan Angka Partisipasi Kasar (APK) Menurut Jenjang Pendidikan di Kabupaten Tolitoli, 2020 dan 2021 <i>Net Enrollment Rate and Gross Enrollment Ratio by Educational Level in Tolitoli Regency/Municipality, 2020 and 2021</i>	101
4.1.12	Persentase Penduduk Berumur 15 Tahun ke Atas yang Melek Huruf Menurut Kelompok Umur di Kabupaten Tolitoli, 2020 dan 2021 <i>Percentage of Literate People Aged 15 Years and Over by Age Group in Tolitoli Regency/Municipality, 2020 and 2021</i>	102
4.1.13	Universitas/Sekolah Tinggi/Akademi di Kabupaten Tolitoli, 2021/2022 <i>Number of New Student, Drop Out Student, Total Student by The University/College/Academy in Tolitoli, 2021/2022.....</i>	103
4.1.14	Jumlah Mahasiswa menurut Universitas/Sekolah Tinggi/ Akademi dan Jenis Kelamin di Kabupaten Tolitoli Tahun 2021/2022 <i>Number of Students by University / College / Academy and Sex in Tolitoli Regency, 2021/2022</i>	104
4.1.15	Jumlah Dosen menurut Universitas/Sekolah Tinggi/Akademi di Kabupaten Tolitoli Tahun 2021/2022 <i>Number of Lecturer by the University / College / Academy in Tolitoli Regency, 2021/2022.....</i>	105
4.1.16	Jumlah Mahasiswa yang Lulus menurut Universitas/Sekolah Tinggi/ Akademi dan Jenis Kelamin di Kabupaten Tolitoli Tahun 2021/2022 <i>Number of Graduated Students by the University / College /Academy and Sex in Tolitoli Regency, 2021/2022.....</i>	106

4.2 KESEHATAN

HEALTH

4.2.1	Jumlah Desa ¹ /Kelurahan Yang Memiliki Sarana Kesehatan Menurut Kecamatan di Kabupaten Tolitoli, 2019–2021 <i>Number of Villages¹/Kelurahan Having Health Facilities by Subdistrict in Tolitoli Regency/Municipality, 2019–2021</i>	107
4.2.2	Jumlah Tenaga Kesehatan Menurut Kecamatan di Kabupaten Tolitoli, 2020 <i>Number of Health Human Resources by Subdistrict in Tolitoli Regency/Municipality, 2020</i>	113
4.2.3	Jumlah Rumah Sakit Umum, Rumah Sakit Khusus, Puskesmas, Klinik Pratama, dan Posyandu Menurut Kecamatan di Kabupaten Tolitoli, 2019 dan 2020 <i>Number of General Hospital, Specialized Hospital, Public Health Center, Primary Clinic, and Integrated Health Post by Subdistrict in Tolitoli Regency/Municipality, 2019 and 2020</i>	115
4.2.4	Banyaknya Kelahiran Menurut Penolong Kelahiran di Kabupaten Tolitoli, 2015 - 2021 <i>Number of Births According to Birth Assistance in Tolitoli Regency, 2015 - 2021</i>	118
4.2.5	Banyaknya Balita yang Pernah Mendapat Imunisasi Menurut Jenis Imunisasi di Kabupeten Tolitoli, 2021 <i>Number of Toddlers Ever Received Immunizations by Type of Immunization in Tolitoli Regency, 2021</i>	119
4.2.6	Jumlah Kasus 10 Penyakit Terbanyak di Kabupaten Tolitoli, 2021 <i>Number of Cases of 10 Most Diseases in Tolitoli Regency, 2021</i>	121
4.2.7	Jumlah Bayi Lahir, Bayi Berat Badan Lahir Rendah (BBLR), BBLR Dirujuk, dan Bergizi Buruk Menurut Kecamatan di Kabupaten Tolitoli, 2021 <i>Number of Birth Babies, Low Birth Weight Babies (LBW), LBW Referenced, and Poor Nutrition by District in Tolitoli District, 2021.....</i>	122

4.2.8	Jumlah Ibu Hamil, Melakukan Kunjungan K1, Melakukan Kunjungan K4, Kurang Energi Kronis (KEK), dan Mendapat Tablet Zat Besi (Fe) di Kabupaten Tolitoli, 2015 – 2021 <i>Number of Pregnant Women, K1 Visits, K4 Visits, Chronic Energy Deficiency (KEK), and Getting Iron (Fe) Tablets in Tolitoli Regency, 2015 - 2021</i>	123
4.2.10	Jumlah Peserta BPJS di Kabupaten Tolitoli Tahun 2021 <i>Number of Participant of BPJS in Tolitoli Regency, 2021</i>	124
4.3	AGAMA DAN SOSIAL LAINNYA RELIGION AND OTHER SOCIAL AFFAIRS	
4.3.1	Jumlah Tempat Peribadatan Menurut Kecamatan di Kabupaten Tolitoli, 2021 <i>Number of Places of Worship by Subdistrict in Tolitoli Regency/ Municipality, 2021</i>	125
4.3.2	Jumlah Desa ¹ /Kelurahan yang Mengalami Bencana Alam ² Menurut Kecamatan di Kabupaten Tolitoli, 2019–2021 <i>Number of Villages¹/Kelurahan that Had Natural Disaster² by Subdistrict in Tolitoli Regency/Municipality, 2019–2021</i>	126
4.4	KEMISKINAN POVERTY	
4.4.1	Garis Kemiskinan, Jumlah, dan Persentase Penduduk Miskin di Kabupaten Tolitoli, 2014–2021 <i>Poverty Line, Number, and Percentage of Poor People in Tolitoli Regency/Municipality, 2014–2021</i>	129
4.4.2	Indeks Kedalaman Kemiskinan dan Indeks Keparahan Kemiskinan di Kabupaten Tolitoli, 2014–2021 <i>Poverty Gap Index and Poverty Severity Index in Tolitoli Regency/ Municipality, 2014–2021</i>	130
4.4.3	Banyaknya Keluarga Menurut Kecamatan dan Klasifikasi Keluarga di Kabupaten Tolitoli Tahun 2020 <i>Number of Families According to The Subdistrict and Family Classification in Tolitoli Regency, 2020</i>	131

5.	PERTANIAN, KEHUTANAN, PETERNAKAN, DAN PERIKANAN/ AGRICULTURE, FORESTRY, LIVESTOCK, AND FISHERY	
5.1	HORTIKULTURA HORTICULTURE	
5.1.1	Luas Panen Tanaman Sayuran Menurut Kecamatan dan Jenis Tanaman di Kabupaten Tolitoli (ha), 2020 dan 2021 ^x <i>Harvested Area of Vegetables by Subdistrict and Kind of Plant in Tolitoli Regency/Municipality (ha), 2020 and 2021^x.....</i>	141
5.1.2	Produksi Tanaman Sayuran Menurut Kecamatan dan Jenis Tanaman di Kabupaten Tolitoli (kuintal), 2020 dan 2021 ^x <i>Production of Vegetables by Subdistrict and Kind of Plant in Tolitoli Regency/Municipality (quintal), 2020 and 2021^x.....</i>	146
5.1.3	Luas Panen Tanaman Sayuran dan Buah-buahan Semusim Menurut Jenis Tanaman di Kabupaten Tolitoli (ha), 2018–2021 <i>Harvested Area of Seasonal Vegetables and Fruits by Kind of Plant in Tolitoli Regency/Municipality (ha), 2018–2021</i>	151
5.1.4	Produksi Tanaman Sayuran dan Buah-buahan Semusim Menurut Jenis Tanaman di Kabupaten Tolitoli (kuintal), 2018–2021 <i>Production of Seasonal Vegetables and Fruits by Kind of Plant in Tolitoli Regency/Municipality (quintal), 2018–2021.....</i>	152
5.1.5	Luas Panen Tanaman Biofarmaka Menurut Kecamatan dan Jenis Tanaman di Kabupaten Tolitoli (m ²), 2020 dan 2021 ^x <i>Harvested Area of Medicinal Plants by Subdistrict and Kind of Plant in Tolitoli Regency/Municipality (m²), 2020 and 2021^x.....</i>	153
5.1.6	Produksi Tanaman Biofarmaka Menurut Kecamatan dan Jenis Tanaman di Kabupaten Tolitoli (kg), 2020 dan 2021 ^x <i>Production of Medicinal Plants by Subdistrict and Kind of Plant in Tolitoli Regency/Municipality (kg), 2020 and 2021^x.....</i>	154
5.1.7	Produksi Buah-buahan Menurut Kecamatan dan Jenis Tanaman di Kabupaten Tolitoli (kuintal), 2020 dan 2021 ^x <i>Production of Fruits by Subdistrict and Kind of Plant in Tolitoli Regency/Municipality (quintal), 2020 and 2021^x.....</i>	155
5.1.14	Produksi Buah-Buahan dan Sayuran Tahunan Menurut Jenis Tanaman di Kabupaten Tolitoli (kuintal), 2018–2021	

	<i>Production of Annual Fruits and Vegetables by Kind of Plant in Tolitoli Regency/Municipality (quintal), 2018–2021</i>	163
5.2	PERKEBUNAN	
	ESTATE CROPS	
5.2.1	Luas Areal Tanaman Perkebunan Menurut Kecamatan dan Jenis Tanaman di Kabupaten Tolitoli (ha), 2020 dan 2021 ^x <i>Planted Area of Estate Crops by Subdistrict and Type of Crops in Tolitoli Regency/Municipality (ha), 2020 and 2021^x</i>	164
5.2.2	Produksi Perkebunan Menurut Kecamatan dan Jenis Tanaman di Kabupaten Tolitoli (ton), 2020 dan 2021 ^x <i>Production of Estate by Subdistrict and Type of Crops in Tolitoli Regency/Municipality (ton), 2020 and 2021^x</i>	168
5.3	PETERNAKAN	
	LIVESTOCK	
5.3.1	Populasi Ternak Besar Menurut Jenis Ternak per Kecamatan di Kabupaten Tolitoli Tahun 2021 (ekor) <i>Large Livestock Population by Kinds of Livestock and Subdistrict in Tolitoli, 2021</i>	172
5.3.2	Populasi Ternak Kecil Menurut Jenis Ternak per Kecamatan di Kabupaten Tolitoli Tahun 2021 (ekor) <i>Small Livestock Population by Kinds of Livestock and Subdistrict in Tolitoli, 2021</i>	173
5.3.3	Populasi Ternak Unggas Menurut Jenis Ternak per Kecamatan di Kabupaten Tolitoli Tahun 2021 (ekor) <i>Poultry Population by Kinds of Livestock and Subdistrict in Tolitoli, 2021</i>	174
5.3.4	Jumlah Ternak yang Dipotong Menurut Kecamatan dan Jenis Ternak di Kabupaten Tolitoli (ekor), 2021 <i>Number of Slaughtered Livestock by District and Kind of Livestock in Tolitoli, 2021</i>	175
5.3.5	Produksi Daging Ternak Besar Menurut Jenis Ternak per Kecamatan di Kabupaten Tolitoli Tahun 2021 (Kg) <i>Production of Meat Large Livestock by Kind of Livestock and Subdistrict in Tolitoli (Kg), 2021</i>	176

5.3.6	Produksi Daging Ternak Besar Menurut Jenis Ternak per Kecamatan di Kabupaten Tolitoli Tahun 2021 (Kg) <i>Production of Meat Large Livestock by Kind of Livestock and Subdistrict in Toliitoli (Kg), 2021</i>	177
5.3.7	Produksi Kulit Ternak Besar Menurut Jenis Ternak per Kecamatan di Kabupaten Tolitoli Tahun 2021 (Lembar) <i>Production of Skin Large Livestock by Kind of Livestock and Subdistrict in Toliitoli (Sheet), 2021</i>	178
5.3.8	Jumlah Unggas yang Dipotong Menurut Jenis Ternak per Kecamatan di Kabupaten Tolitoli Tahun 2021 (ekor) <i>Number of Slaughtered Poultry by Kind of Poultry and Subdistrict in Toliitoli, 2021</i>	179
5.3.9	Produksi Telur Unggas Menurut Jenis Unggas per Kecamatan di Kabupaten Tolitoli Tahun 2021 (kg) <i>Production of Pultry Eggs by Kind and Subdistrict in Tolitoli (kg), 2021</i>	180
5.3.10	Pengiriman Ternak Besar ke Kabupaten dan Propinsi Lain menurut Jenis Ternak per Kecamatan di Kabupaten Tolitoli Tahun 2021 (ekor) <i>Sending of Large Livestock to The Other Provinces and Regency by Kind of Livestock and Subdistrict in Toliitoli, 2021</i>	181

**5.4 PERIKANAN
FISHERY**

5.4.1	Jumlah Rumahtangga Pengusaha Perikanan Laut Menurut Kategori Usaha Perikanan di Kabupaten Tolitoli Tahun 2019-2021 <i>Number of Slaughtered Poultry by Kind of Poultry and Subdistrict in Toliitoli, 2019-2021</i>	182
5.4.2	Jumlah Perahu Kapal Penangkap Ikan Menurut Jenis Kapal di Kabupaten Tolitoli Tahun 2017-2021	

	Halaman Page
	<i>Number of Boat Fishery Equipment by Kinds of Boat in Tolitoli, 2017-2021</i>
	183
5.4.3	Jumlah Alat Penangkap Ikan Menurut Jenisnya di Kabupaten Tolitoli Tahun 2017 - 2021
	<i>Number of Fishery Equipment by Type in Tolitoli, 2017 - 2021</i>
	184
5.4.4	Produksi Perikanan Darat dan Laut di Daerah Kabupaten Tolitoli Tahun 2019 - 2021
	<i>Production of Inland and Sea Fisheries in Tolitoli, 2019 - 2021</i>
	185
5.4.5	Nilai Produksi Perikanan Darat dan Laut di Daerah Kabupaten Tolitoli Tahun 2017 - 2021 (Juta Rp)
	<i>Production Value of Inland and Sea Fisheries in Tolitoli, 2017- 2021 (Million Rp)</i>
	186
5.4.6	Produksi Olahan Ikan Laut dan Ikan Darat di Daerah Kabupaten Tolitoli Tahun 2019 - 2021 (Ton)
	<i>Production of Processed Marine Fish and Inland Fish in Tolitoli Regency (Ton), 2019 - 2021</i>
	187
5.4.7	Nilai Produksi Olahan Ikan Laut dan Ikan Darat di Daerah Kabupaten Tolitoli Tahun 2018-2020 (Ribuan Rupiah)
	<i>Production Value of Processed Marine Fish and Inland Fish in Tolitoli Regency (000 Rp.), 2018-2020</i>
	188
6.	INDUSTRI, PERTAMBANGAN, DAN ENERGI/INDUSTRY, MINING, AND ENERGY
6.1.1	Daya Terpasang, Produksi, dan Distribusi Listrik PT. PLN (Persero) pada Cabang/Ranting PLN Menurut Kecamatan di Kabupaten Tolitoli, 2021
	<i>Installed Electricity Power, Production, and Distribution of PT. PLN (Persero) at PLN Branch by Subdistrict in Tolitoli Regency/Municipality, 2021</i>
	195
6.1.2	Jumlah Pelanggan Listrik Menurut Kecamatan di Kabupaten Tolitoli, 2017–2021
	<i>Number of Electricity Customers by Subdistrict in Tolitoli Regency/ Municipality, 2017–2021</i>
	196

6.1.3	Pembangkit Tenaga dan Pusat Tenaga Listrik Menurut Unit PLN di Kabupaten Tolitoli Tahun 2021 (000 Rp) <i>Electric Power Station and Electric Power Central by State Electricity Enterprise Unit in Tolitoli Regency (000 Rp.), 2021</i>	197
6.1.4	Banyaknya Pelanggan Listrik Menurut Unit PLN di Kabupaten Tolitoli, 2017 - 2021 <i>Number of Electricity Customers by PLN Unit in Tolitoli, 2016 - 2020....</i>	198
6.1.5	Banyaknya Pelanggan Listrik Menurut Unit PLN di Kabupaten Tolitoli, 2017 - 2021 <i>Number of Electricity Customers by PLN Unit in Tolitoli, 2017 - 2021....</i>	199
6.1.6	Banyaknya Pelanggan Listrik Menurut Golongan Tarif dan Unit PLN, di Kabupaten Tolitoli Tahun 2021 <i>Number of Electricity Customers by Group of Cost and State Electricity Enterprise Unit in Tolitoli, 2021</i>	200
6.1.7	Pemakaian Listrik (KWH) Menurut Golongan Tarif dan Unit PLN, di Kabupaten Tolitoli Tahun 2021 <i>Electricity Consumption (KWH) by Group of Cost and State Electricity Enterprise Unit in Tolitoli, 2021</i>	201
6.1.8	Jumlah Pelanggan dan Air yang Disalurkan Menurut Kecamatan di Kabupaten Tolitoli, 2021 <i>Number of Customers and Distributed Water by Subdistrict in Tolitoli Regency, 2021</i>	202
6.1.9	Jumlah Produksi Yang Dihasilkan, Terjual dan Nilai Penjualan Air Minum di Kabupaten Tolitoli Tahun 2010 - 2021 <i>Number of Production That Yield, Sold Out, and Value of Selling Fresh Water in Tolitoli, 2010 - 2021</i>	203
6.1.10	Jumlah Produksi Yang Dihasilkan, Terjual dan Nilai Penjualan Air Minum di Kabupaten Tolitoli Tahun 2010 - 2021 <i>Number of Production That Yield, Sold Out, and Value of Selling Fresh Water in Tolitoli, 2010 - 2021</i>	204
6.1.11	Jumlah Pelanggan menurut kategori Pelanggan PDAM di Kabupaten Tolitoli 2021	

	<i>Number of Production That Yield, Sold Out, and Value of Selling Fresh Water in Tolitoli, 2021</i>	205
6.1.12	Banyaknya Pelanggan PDAM Menurut Jenis Konsumen di Kabupaten Tolitoli, 2017 - 2021 <i>Number of PDAM Customers by Type of Customers in Tolitoli, 2017 - 2021</i>	206
6.1.13	Banyaknya Pelanggan Air Minum yang Disalurkan Menurut Jenis Konsumen di Kabupaten Tolitoli, 2017 - 2021 <i>Number of Drinking Water Distributed by Type of Customers in Tolitoli, 2017-2021</i>	207
7.	PARIWISATA/TOURISM	
7.1.1	Jumlah Rumah Makan/Restoran Menurut Kecamatan di Kabupaten Tolitoli, 2018–2021 <i>Number of Restaurants by Subdistrict in Tolitoli Regency/Municipality, 2018–2021</i>	215
7.1.2	Banyaknya Daya Tarik Wisata di Kabupaten Tolitoli, 2018-2021 <i>Number of Travel Attraction in Tolitoli, 2018-2021</i>	216
7.1.3	Banyaknya Daya Tarik Wisata Alam di Kabupaten Tolitoli, 2021 <i>Number of Travel Attraction in Tolitoli, 2021</i>	217
7.1.4	Daya Tarik Wisata Budaya di Kabupaten Tolitoli di Kabupaten Tolitoli, 2021 <i>Culture Travel Attraction in Tolitoli, 2021</i>	218
7.1.5	Daya Tarik Wisata Buatan di Kabupaten Tolitoli di Kabupaten Tolitoli, 2021 <i>Artificial Travel Attraction in Tolitoli, 2021</i>	219
8.	TRANSPORTASI DAN KOMUNIKASI/ TRANSPORTATION AND COMMUNICATION	
8.1	TRANSPORTASI TRANSPORTATION	
8.1.1	Panjang Jalan ¹ Menurut Tingkat Kewenangan Pemerintahan di Kabupaten Tolitoli (km), 2019–2021 <i>Length of Roads¹ by Level of Government Authority in Tolitoli Regency/ Municipality (km), 2019–2021</i>	227
8.1.2	Panjang Jalan Menurut Jenis Permukaan Jalan di Kabupaten Tolitoli (km), 2019–2021	

	<i>Length of Roads by Type of Road Surface in Tolitoli Regency/ Municipality (km), 2019–2021</i>	228
8.1.3	Panjang Jalan Menurut Kondisi Jalan di Kabupaten Tolitoli (km), 2019–2021 <i>Length of Roads by Condition of Roads in Tolitoli Regency/ Municipality (km), 2019–2021</i>	229
8.1.4	Jumlah dan Kondisi Jembatan di Kabupaten Tolitoli menurut Kecamatan (unit), 2021 <i>Number and Condition of Bridge (unit), 2021</i>	230
8.1.5	Banyaknya Kendaraan Bermotor Berdasarkan Pajak Kendaraan dan Jenis Kendaraan di Kabupaten Tolitoli (unit), 2017 - 2020 <i>Number of Vehicles by Vehicle Type in Tolitoli (units), 2017 - 2020</i>	231
8.1.6	Arus Lalu Lintas Pesawat Udara di Bandar Udara Lalos Kabupaten Tolitoli Tahun 2019 - 2020 <i>Aircraft Traffic at Lalos Airport Tolitoli, 2019 - 2020.....</i>	232
8.1.7	Arus Lalu Lintas Penumpang di Bandar Udara Lalos Kabupaten Tolitoli Tahun 2019 - 2020 <i>Passenger Traffic at Lalos Airport Tolitoli, 2019 - 2020.....</i>	233
8.1.8	Banyaknya Barang Bagasi yang Dibongkar dan Dimuat di Bandar Udara Lalos Kabupaten Tolitoli Tahun 2019 - 2020 <i>Number of Unloading and Loaded Baggage Goods in Lalos Airport Tolitoli, 2019 - 2020.....</i>	234
8.1.9	Jumlah Kunjungan Kapal Laut di Pelabuhan Tolitoli Kabupaten Tolitoli Tahun 2020 - 2021 <i>Number of Ship visit in Tolitoli Port, Tolitoli, 2020 - 2021.....</i>	235
8.1.9	Arus Lalu Lintas Penumpang Dalam Negeri di Pelabuhan Tolitoli Kabupaten Tolitoli Tahun 2020 - 2021 <i>Domestic Passenger Traffic at Tolitoli Port, Tolitoli, 2020 - 2021.....</i>	236
8.1.9	Banyaknya Barang Perdagangan Dalam Negeri yang Dibongkar dan Dimuat di Pelabuhan Tolitoli Kabupaten Tolitoli Tahun 2020 - 2021 <i>Number of Unloading and Loaded Domestic Trade Goods in Tolitoli Port, Tolitoli, 2020 - 2021</i>	237

**8.2 KOMUNIKASI
COMMUNICATION**

8.2.1	Jumlah Kantor Pos Pembantu Menurut Kecamatan di Kabupaten Tolitoli, 2018–2021 <i>Number of Post Offices Subsidiaries by Subdistrict in Tolitoli Regency/ Municipality, 2018–2021</i>	238
8.2.2	Laporan Produksi Surat Pos Biasa dan Terbukukan yang Diterima dan Dikirim di Dalam Negeri dan Luar Negeri, Kabupaten Tolitoli Tahun 2021 <i>Report on the Production of Ordinary and Booked Post Mails Received and Sent Domestically and Foreign Affairs, Tolitoli Regency in 2021....</i>	239
8.2.3	Laporan Produksi Jasa Keuangan Weselpos dan Soop/Pospay Mrnurut trx dan Nilai (Rp .000), Kabupaten Tolitoli Tahun 2021 <i>Post and Post / Sop Wes Pospay Financial Services Production Report by trx and Value (Rp.000), Tolitoli Regency in 2021.....</i>	240
8.2.4	Banyaknya Kapasitas dan Pemasangan Telepon Sentral dan Koneksi Induk Menurut Jenis Koneksi di Kabupaten Tolitoli 2021 <i>Capacity and Installed Central Telephone and Parent Connection by Type of Connection in Tolitoli, 2021</i>	241
9.	PERBANKAN, KOPERASI, DAN HARGA-HARGA/BANKING, COOPERATIVE, AND PRICES.....	
9.1.1	Jumlah Koperasi Aktif Menurut Kecamatan di Kabupaten Tolitoli, 2018–2021 <i>Number of Active Cooperative by Subdistrict in Tolitoli Regency/ Municipality, 2018–2021</i>	249
9.1.2	Jumlah Koperasi Menurut Jenis Koperasi dan Kecamatan di Kabupaten Tolitoli, 2021 <i>Number of Cooperative by Kind of Cooperative and Subdistrict in Tolitoli Regency/Municipality, 2021.....</i>	250
9.1.3	Jumlah Koperasi dan Anggota Menurut Jenisnya di Kabupaten Tolitoli Tahun 2021 <i>Number of Cooperation and Members by Kind of Cooperate in Tolitoli, 2021</i>	251
9.1.4	Klasifikasi Koperasi/ KUD Menurut Jenis Koperasi di Kabupaten Tolitoli Tahun 2021 <i>Classification of Cooperate by Kind of Cooperate in Tolitoli, 2021.....</i>	252

9.1.5	Volume Usaha, Dana-dana dan Sisa Hasil Usaha Menurut Jenis Koperasi di Kabupaten Tolitoli Tahun 2021 (Rp. 000) <i>Volume of Business, Funds and Left of Business Profits by Kind of Cooperation in Tolitoli (Rp. 000), 2021</i>	253
9.1.6	Modal Sendiri dan Modal Luar Menurut Jenis Koperasi di Kabupaten Tolitoli Tahun 2021 (Rp. 000) <i>Own Capital and Foreign Capital by Kind of Cooperative in Tolitoli (Rp 000), 2021</i>	254
10.	PENGELUARAN PENDUDUK/POPULATION EXPENDITURE	
10.1	Rata-rata Pengeluaran per Kapita Sebulan Menurut Kelompok Komoditas (rupiah) di Kabupaten Tolitoli, 2020 dan 2021 <i>Monthly Average Expenditure per Capita by Commodity Group (rupiahs) in Tolitoli Regency/Municipality, 2020 and 2021</i>	261
10.2	Persentase Pengeluaran per Kapita Sebulan Menurut Kelompok Komoditas di Kabupaten Tolitoli, 2020 dan 2021 <i>Percentage of Monthly Expenditure per Capita by Commodity Group in Tolitoli Regency/Municipality, 2020 and 2021</i>	262
10.3	Persentase Penduduk Menurut Golongan Pengeluaran Per Kapita Sebulan di Kabupaten Tolitoli, 2021 <i>Percentage of Population by Class of Monthly Expenditure per Capita in Tolitoli Regency/Municipality, 2021</i>	263
11.	PERDAGANGAN/TRADE	
11.1	Jumlah Sarana Perdagangan Menurut Jenisnya di Kabupaten Tolitoli, 2018–2021 <i>Number of Trading Facilities by Type of Facility in Tolitoli Regency/ Municipality, 2018–2021</i>	271
11.2.1	Persediaan dan Penerimaan Beras Perum Bulog Sub Divre Tolitoli Tahun 2021 (Ton) <i>Supplies and Received Rice of Sub Division Office Bulog Tolitoli(Ton), 2021</i>	272
11.2.2	Penerimaan Beras Dropping di Kabupaten Tolitoli Menurut Jenisnya Tahun 2017-2021 (Ton) <i>Reception Rice Dropping by Kind of Rice in Tolitoli, 2017-2021 (Ton)</i> ...	273
11.2.3	Perkembangan Jumlah Beras Untuk Rakyat Miskin di Kabupaten Tolitoli Tahun 2017-2021 (Ton)	

	<i>Trends of Rice for Poor in Tolitoli, 2017-2021 (Ton)</i>	274
11.2.4	Pengeluaran/ Penjualan Beras Dropping M.O per Bulan di Kabupaten Tolitoli Tahun 2017-2021 (Ton) <i>Expenditure/Sales per Month of M.O Dropping Rice in Tolitoli (Ton), 2017-2021</i>	275
11.2.5	Perkembangan Jumlah Beras Untuk Jasos/Bencal, Transmigrasi, Bina Tunawarga, BKP, dan Lain-lain di Kabupaten Tolitoli, 2021 (Ton) <i>Trend of Rice for Social Guarantee/Natural Disaster, Transmigration, Bina Tunawarga, BKP, etc in Tolitoli (Ton), 2021</i>	276
12.	SISTEM NERACA REGIONAL/SYSTEM OF REGIONAL ACCOUNTS	
12.1.	Produk Domestik Regional Bruto Atas Dasar Harga Berlaku Menurut Lapangan Usaha di Kabupaten Tolitoli (miliar rupiah), 2017-2021 <i>Gross Regional Domestic Product at Current Market Prices by Industry in Tolitoli Regency/Municipality (billion rupiahs), 2017-2021</i>	285
12.2	Produk Domestik Regional Bruto Atas Dasar Harga Konstan 2010 Menurut Lapangan Usaha di Kabupaten Tolitoli (miliar rupiah), 2017-2021 <i>Gross Regional Domestic Product at 2010 Constant Market Prices by Industry in Tolitoli Regency/Municipality (billion rupiahs), 2017-2021</i>	287
12.3	Distribusi Persentase Produk Domestik Regional Bruto Atas Dasar Harga Berlaku Menurut Lapangan Usaha di Kabupaten Tolitoli, 2017-2021 <i>Percentage Distribution of Gross Regional Domestic Product at Current Market Prices by Industry in Tolitoli Regency/Municipality, 2017-2021</i>	289
12.4	Laju Pertumbuhan Produk Domestik Regional Bruto Atas Dasar Harga Konstan 2010 Menurut Lapangan Usaha di Kabupaten Tolitoli (persen), 2017-2021 <i>Growth Rate of Gross Regional Domestic Product at 2010 Constant Market Prices by Industry in Tolitoli Regency/Municipality (percent), 2017-2021</i>	291
12.5	Produk Domestik Regional Bruto Atas Dasar Harga Berlaku Menurut Jenis Pengeluaran di Kabupaten Tolitoli (miliar rupiah), 2017-2021	

	<i>Gross Regional Domestic Product at Current Market Prices by Type of Expenditure in Tolitoli Regency/Municipality (billion rupiahs), 2017–2021</i>	293
12.6	Produk Domestik Regional Bruto Atas Dasar Harga Konstan 2010 Menurut Jenis Pengeluaran di Kabupaten Tolitoli (miliar rupiah), 2017–2021 <i>Gross Regional Domestic Product at 2010 Constant Market Prices by Type of Expenditure in Tolitoli Regency/Municipality (billion rupiahs), 2017–2021</i>	294
13.	PERBANDINGAN ANTAR KABUPATEN/ KOTA/ REGENCY/MUNICIPAL COMPARISON	
13.1	Jumlah Penduduk Menurut Kabupaten/Kota di Provinsi Sulawesi Tengah (ribu), 2017–2021 <i>Population by Regency/Municipality in Sulawesi Tengah Province (thousand), 2017–2021.....</i>	301
13.2	Laju Pertumbuhan Produk Domestik Regional Bruto Atas Dasar Harga Konstan 2010 Menurut Kabupaten/Kota di Provinsi Sulawesi Tengah (persen), 2017–2021 <i>Rate of Growth of Gross Regional Domestic Products at Constant 2010 Prices by Regency/Municipality in Sulawesi Tengah Province (percent), 2017–2021.....</i>	302
13.3	Jumlah Penduduk Miskin Menurut Kabupaten/Kota di Provinsi Sulawesi Tengah (ribu), 2017–2021 <i>Number of Poor Population by Regency/Municipality in Sulawesi Tengah Province (thousand), 2017–2021.....</i>	303
13.4	Indeks Pembangunan Manusia Menurut Kabupaten/Kota di Provinsi Sulawesi Tengah, 2017–2021 <i>Human Development Index by Regency/Municipality in Sulawesi Tengah Province, 2017–2021</i>	304

PENJELASAN UMUM/EXPLANATORY NOTES

Tanda-tanda, satuan-satuan, dan lain-lainnya yang digunakan dalam publikasi ini adalah sebagai berikut:

Symbols, measurement units, and acronyms which are used in this publication, are as follows:

1. TANDA-TANDA/SYMBOLS

Data tidak tersedia/ <i>Data not available</i>	: ...
Tidak ada atau nol / <i>Null or zero</i>	: -
Data dapat diabaikan/ <i>Data negligible</i>	: 0
Tanda decimal/ <i>Decimal point</i>	: ,
Data tidak dapat ditampilkan/ <i>Not applicable</i>	: NA
Angka estimasi/ <i>Estimated figures</i>	: e
Angka diperbaiki/ <i>Revised figures</i>	: r
Angka sementara/ <i>Preliminary figures</i>	: x
Angka sangat sementara/ <i>Very preliminary figures</i>	: xx
Angka sangat sangat sementara/ <i>Very very preliminary figures</i>	: xxx

2. SATUAN/UNITS

barel/ <i>barrel</i>	: 158,99 liter/ <i>litres</i> = 1/6,2898 m ³
hektar (ha)/ <i>hectare (ha)</i>	: 10 000 m ²
kilometer (km)/ <i>kilometres (km)</i>	: 1 000 meter/ <i>meters (m)</i>
knot/ <i>knot</i>	: 1,8523 km/jam (<i>km/hour</i>)
kuintal/ <i>quintal</i>	: 100 kg
KWh	: 1 000 Watt hour
MWh	: 1 000 KWh
liter (untuk beras)/ <i>litre (for rice)</i>	: 0,80 kg
MMSCF	: 1/35,3 m ³
metrik ton (m.ton)/ <i>metric ton (m. ton)</i>	: 0,98421 long ton = 1 000 kg
ons/ <i>ounce</i>	: 28,31 gram/ <i>grams</i>
ton	: 1 000 kg

Satuan lain: buah, dus, butir, helai/lembar, kaleng, batang, pulsa, ton kilometer (ton-km), jam, menit, persen (%).

Other units: unit, pack, pieces, sheet, tin, pulse, ton-kilometres(ton-km), hour, minute, percent (%).

Perbedaan angka di belakang koma disebabkan oleh pembulatan angka.

The difference in decimal numbers is caused by rounding.

DAFTAR SINGKATAN/ LIST OF ABBREVIATIONS

SI	: Stasiun Iklim
SIMPK	: Stasiun Meteorologi Pertanian Khusus
t.t	: Tempat tidur
BCG	: Bacillus Calmette Guerin
DPT	: Difteri, Pertusis, Tetanus
TT	: Tetanus Toxoid
IOT	: Industri Obat Tradisional/ <i>Traditional Medicine Industry</i>
IKOT	: Industri Kecil Obat Tradisional/ <i>Traditional Medicine Small</i>
Alkes	: Alat kesehatan/ <i>Health Kits</i>
PKRT	: Perbekalan Kesehatan Rumah tangga/ <i>Household Health Logistics</i>
Kompl	: Komplemen/ <i>Complement</i>
IRTP	: Industri Pangan Produksi Rumah Tangga/ <i>Foods Home Industry</i>
PBF	: Pedagang Besar Farmasi/ <i>Pharmacy Whole-seller</i>
GFK	: Gudang Farmasi Kab/Kota/Regency/ <i>Municipality Pharmacy Warehouse</i>
RB	: Rumah Bersalin/ <i>Delivery House</i>
Pustu	: Puskesmas pembantu/ <i>Auxiliary Public Health Center</i>
BP	: Balai Pengobatan/ <i>Polyclinic</i>
TPS	: Tempat Pembuangan Sementara / <i>landfill</i>
Jamkesmas	: Jaminan kesehatan masyarakat miskin/ <i>Poor public health insurance</i>
PJKMU	: Program Jaminan Kesehatan Masyarakat Umum
SIUP	: Surat Ijin Usaha Perdagangan/ <i>Trading Permission Letter</i>
TDP	: Tanda Daftar Perusahaan/ <i>Company Registration Identity</i>
API	: Angka Pengenal Importir/ <i>Importer's Identity Number</i>

Statistik Kunci, 2019–2021 Key Statistics, 2019–2021

Rincian/Description	Satuan/Unit	2019	2020	2021
(1)	(2)	(3)	(4)	(5)
SOSIAL/SOCIAL				
Penduduk ¹ /Population ¹	juta/million	235,8	225,154	226,796
Laju Pertumbuhan Penduduk ¹ /Population Growth ¹	%	1,02	0,62	
Angka Harapan Hidup ^{1-e} /Life Expectancy Rate ¹	tahun/years	65,30	65,90	66,18
Angka Melek Huruf Usia 15+/Literacy Rate Aged 15+	%	98,21	96,08	98,02
Tingkat Partisipasi Angkatan Kerja -TPAK ^{2,3} Labour Force Participation Rate-LFPR ^{2,3}	%	62,38	65,95	64,04
Tingkat Pengangguran Terbuka-TPT ^{2,3} Unemployment Rate-UR ^{2,3}	%	3,10	3,74	3,13
Penduduk Miskin ⁴ /Poor People ⁴	juta/million	30,79	30,51	32,19
Persentase Penduduk Miskin ⁴ Percentage of Poor People ⁴	%	13,09	12,85	13,51
Indeks Pembangunan Manusia-IPM ⁵ Human Development Index ⁵	—	65,42	65,69	66,3
EKONOMI/ECONOMIC				
Produk Domestik Regional Bruto (PDRB) Harga Berlaku ⁶ Gross Regional Domestic Bruto (GRDP) at Current Price ⁶	triliun rupiah trillion rupiahs	8452,6	8320,82	8901,21
Laju Pertumbuhan Ekonomi ⁷ /Economic Growth ⁷	%	4,79	-3,39	4,36
PDRB Per Kapita Harga Berlaku ^{6,8} Per Capita of GRDP at Current Price ^{6,8}	juta rupiah million rupiahs	35,85	36,96	39,25

- Catatan/Notes: ¹ Data 2020 hasil Sensus Penduduk, Data 2021 hasil Proyeksi Penduduk 2021. D
- ² Kondisi Agustus/Condition at August
- ³ Menggunakan penimbang hasil proyeksi penduduk Survei Penduduk Antar Sensus (SUPAS) 2016/Weighted by the population projection results of the Intercensal Population Survey (SUPAS) 2016
- ⁴ Kondisi Maret/Condition at March
- ⁵ Sejak tahun 2010, IPM dihitung dengan metode baru. Komponen IPM metode baru adalah angka harapan hidup saat lahir, harapan lama sekolah, rata-rata lama sekolah, dan pengeluaran per kapita/Since 2010, HDI was calculated using new method. New HDI component are life expectancy at birth, expected years of schooling, means years of schooling, and expenditure per capita
- ⁶ Mulai tahun 2010 mengadopsi System of National Account 2008 (SNA 2008)/Since 2010 is in line with System of National Account 2008 (SNA 2008)
- ⁷ Menggunakan tahun dasar 2010 (2010=100)/Using 2010 base year (2010=100)
- ⁸ Menggunakan proyeksi penduduk berdasarkan hasil SP2010/Using population projection based on SP2010

01

GEOGRAFI DAN IKLIM *GEOGRAPHY AND CLIMATE*

Rentang Suhu
Kabupaten Tolitoli
Sepanjang Tahun 2021

21.1–34.2°C

Rentang Kelembaban
Kabupaten Tolitoli
Sepanjang Tahun 2021

58–100%

Kecepatan Angin Maksimum
Kabupaten Tolitoli Tahun 2021

23m/det

Rentang Tekanan Udara
Kabupaten Tolitoli
Sepanjang Tahun 2021

1002.7–1015.4 mbar

PENJELASAN TEKNIS

1. Secara astronomis, Kabupaten Tolitoli terletak pada posisi $0,35^{\circ}$ - $1,20^{\circ}$ lintang utara dan $120,312^{\circ}$ - $122,09^{\circ}$ bujur timur.
2. Berdasarkan posisi geografisnya Kabupaten Tolitoli memiliki batas-batas: Utara - Laut Sulawesi dan Kabupaten Buol, Selatan - Kabupaten Parigi Moutong, Barat - Selat Makassar, Timur - Kabupaten Buol
3. Kabupaten Tolitoli terletak pada ketinggian 0–2.500 meter dari permukaan laut, dengan keadaan topografis dasar hingga pegunungan sedang dataran rendah yang umumnya tersebar di sekitar pantai dan letaknya bervariasi.
4. Data Curah Hujan (mm) adalah ketinggian air hujan yang terkumpul dalam penakar hujan pada tempat yang data, tidak menyerap, tidak meresap dan tidak mengalir. Unsur hujan 1 (satu) milimeter artinya dalam luasan satu meter persegi pada tempat yang datar tertampung air hujan setinggi satu milimeter atau tertampung air hujan sebanyak satu liter.
5. Suhu udara adalah ukuran energi kinetik rata – rata dari pergerakan molekul – molekul. Suhu suatu benda ialah keadaan yang menentukan kemampuan benda tersebut, untuk memindahkan (transfer) panas ke benda – benda

TECHNICAL NOTES

1. *Astronomically, Tolitoli Regency is located at position $0,35^{\circ}$ - $1,20^{\circ}$ North Latitude and $120,312^{\circ}$ - $122,09^{\circ}$ East Longitude.*
2. *In terms of geographic position, Tolitoli Regency has boundaries as follows North - Sulawesi Sea and Buol Regency, South - Parigi Moutong regency, West - Makassar Strait, East - Buol Regency.*
3. *Tolitoli is located at an altitude of 0-2500 meters above sea level, with conditions the basic topographic lowlands to the mountains is generally scattered around the beach and its location varied.*
4. *Rainfall (mm) is the height of rainwater collected in a graduated rain on a leve, does not absorb, not pervasive and does not flow. Elements rainy one (1) millimeter means in the area of one square meter in a flat accommodated approximately one millimeter of rain water or rain water accommodated as much as one liter.*
5. *The air temperature is a measure of the kinetic energy - average of the movement of molecules. Temperature of an object is a state that determines the ability of those objects, to move (transfer) of heat to objects of others or receive heat from*

lain atau menerima panas dari benda – benda lain tersebut. Dalam sistem dua benda, benda yang kehilangan panas dikatakan benda yang bersuhu lebih tinggi.

6. Lama penyinaran matahari merupakan salah satu dari beberapa unsur klimatologi, dan didefinisikan sebagai kekuatan matahari yang melebihi 120 W/m^2 .
7. Kelembaban udara/legas udara adalah jumlah kandungan uap air yang ada dalam udara. Kandungan uap air di udara berubah-ubah bergantung pada suhu. Makin tinggi suhu, makin banyak kandungan uap airnya. Alat pengukur kelembaban udara adalah higrometer. Kelembaban udara ada 2 jenis sebagai berikut:
 - Kelembaban mutlak (absolut) yaitu bilangan yang menunjukkan jumlah uap air dalam satuan gram pada satu meter kubik udara.
 - Kelembaban relatif (nisbi), yaitu angka dalam persen yang menunjukkan perbandingan antara banyaknya uap air yang benar-benar dikandung udara pada suhu tertentu dan jumlah uap air maksimum yang dapat dikandung udara.

objects such other. In a system of two objects, objects that heat loss is said to objects higher temperature.

6. *Solar radiation is one of several elements climatology, and is defined as the power of the sun exceeding 120 W/m^2 .*
7. *Humidity air / air Legas is the amount of water vapor content in the air. The content of water vapor in the air vary depending to temperature. The higher the temperature, the more water vapor content. Humidity gauges are hygrometer. Humidity there are 2 types as follows:*
 - *The absolute humidity (absolute) is a number that indicates the amount of water vapor in grams in one cubic meter of air.*
 - *Relative humidity (relative), the figures in percent which shows a comparison between the amount of water vapor actually contained the air at a specific temperature and the maximum amount of water vapor that can be contained in the air.*

ULASAN**DESCRIPTION**

1. Kabupaten Tolitoli memiliki luas 4.079,77 km² dan terdiri atas 10 Kecamatan yaitu Dampal Selatan (Kecamatan paling barat), Dampal Utara, Dondo, Basidondo, Ogodeide, Lampasio, Baolan, Galang, Dakopemean dan Tolitoli Utara (kecamatan paling timur). Kecamatan terluas adalah Kecamatan Lampasio yaitu seluas 626 km² dan yang terkecil adalah Kecamatan Dampal Utara seluas 182,88 km².
 2. Suhu udara maksimum Kabupaten Tolitoli di Tahun 2021 berkisar antara 32,1°C hingga 34,2°C, suhu udara minimum berkisar antara 21,1°C hingga 23°C dengan suhu rata-rata berkisar antara 26,2°C hingga 27,6°C.
 3. Di Tahun 2021, curah hujan tertinggi terjadi di Bulan November sebesar 413,9 mm artinya dalam luasan satu meter persegi pada tempat datar, tertampung air hujan setinggi 413,9 milimeter atau tertampung air hujan sebanyak 413.9 liter.
 4. Pada Bulan Januari terjadi penyinaran matahari terendah sepanjang tahun 2021 hanya sebanyak 34,7 persen dalam sebulan. Penyinaran matahari tertinggi terjadi di bulan Oktober sebanyak 57,4 persen.
1. *Tolitoli District has total area of 4.079,77 square kilometers consist of 10 subdistricts which are Dampal Selatan (at most North), Dampal Utara, Dondo, Basidondo, Ogodeide, Lampasio, Baolan, Galang, Dakopemean and Tolitoli Utara (at most east). The largest subdistrict is Lampasio subdistrict with total area 626 km² and smallest area is Dampal Utara Subdistrict with total area 182,88 km².*
 2. *The maximum air temperature of Tolitoli Regency in 2021 ranges between 32.1°C to 34.2°C, the minimum air temperature ranges between 21.1°C to 23°C with the average temperature ranging between 26.2°C to 27.6°C.*
 3. *In 2021, the highest rainfall will occur in November of 413.9 mm, meaning that in an area of one square meter on a flat place, 413.9 millimeters of rainwater can be accommodated or 413.9 liters of rainwater can be accommodated*
 4. *In January, the lowest solar radiation occurred throughout 2021, only as much as 34.7 percent in a month. The highest solar radiation occurs in October as much as 57.4 percent.*

<https://tolitolikab.bps.go.id>

1.1 KEADAAN GEOGRAFI GEOGRAPHY CONDITION

Tabel 1.1.1 **Luas Daerah dan Jumlah Pulau Menurut Kecamatan di Kabupaten Tolitoli, 2021**
Total Area and Number of Islands by Subdistrict in Tolitoli Regency, 2021

Kecamatan <i>Subdistrict</i>	Ibukota Kecamatan <i>Capital of Subdistrict</i>	Luas <i>Total Area</i> (km ² /sq.km)
(1)	(2)	(3)
Dampal Selatan	Bangkir	392,67
Dampal Utara	Ogotua	182,88
Dondo	Tinabogan	542,50
Ogodeide	Bilo	412,13
Basidondo	Kayulompa	441,30
Baolan	Baru	258,03
Lampasio	Sibea	626,00
Galang	Lalos	597,76
Tolitoli Utara	Laulalang	405,50
Dako Pemean	Galumpang	221,00
Tolitoli	Baolan	4 079,77

Lanjutan Tabel/*Continued Table 1.1.1*

Kecamatan <i>Subdistrict</i>	Persentase terhadap Luas Kabupaten <i>Percentage to Regency Area</i>	Jumlah Pulau <i>Number of Islands</i>
(1)	(4)	(5)
Dampal Selatan	9,62	-
Dampal Utara	4,48	6
Dondo	13,3	6
Ogodeide	10,1	11
Basidondo	10,82	-
Baolan	6,33	1
Lampasio	15,34	-
Galang	14,65	1
Tolitoli Utara	9,94	3
Dako Pemean	5,42	3
Tolitoli	100,00	31

Sumber/*Source*: ...

Tabel
Table 1.1.2

Tinggi Wilayah dan Jarak ke Ibukota Kabupaten Menurut Kecamatan di Kabupaten Tolitoli, 2021
Altitude and Distance to the Capital of Regency by Subdistrict in Tolitoli Regency, 2021

Kecamatan Subdistrict	Tinggi Wilayah Altitude				Jarak ke Ibukota Tolitoli Distance to the Capital Tolitoli
	0-100 mdpl	100-500 mdpl	500-1000 mdpl	>1000 mdpl	
(1)	(2)	(3)	(4)	(5)	(6)
Dampal Selatan	39.05%	38.20%	22.75%	-	172
Dampal Utara	48.40%	47.50%	4.10%	-	149
Dondo	19.54%	49.70%	28.14%	2.62%	93
Ogodeide	35.10%	24.90%	40.00%	-	52
Basidondo	27.89%	20.85%	19.03%	32.22%	62
Baolan	30.70%	38.90%	20.40%	10.00%	-
Lampasio	29.30%	30.34%	13.02%	27.34%	27
Galang	24.50%	48.50%	22.50%	4.50%	12
Tolitoli Utara	18.30%	60.20%	20.40%	1.10%	79
Dako Pemean	... ¹	... ¹	... ¹	... ¹	24
Tolitoli	25.97%	47.24%	22.64%	4.14%	-

Catatan/Note: ...

Sumber/Source: ...

1.2 KEADAAN IKLIM CLIMATE CONDITION

Tabel 1.2.1 Pengamatan Unsur Iklim Menurut Bulan di Stasiun Meteorologi Lalos, 2021
Table 1.2.1 Observation of Climate Elements By Months at Lalos Meteorology Station, 2021

Bulan Month	Suhu/Temperature (°C)			Kelembaban/Humidity (%)		
	Minimum	Rata-rata Average	Maksimum Maximum	Minimum	Rata-rata Average	Maksimum Maximum
(1)	(2)	(3)	(4)	(5)	(6)	(7)
Januari/January	23,0	26,9	32,0	61,0	84,9	98,0
Februari/February	21,8	26,6	32,6	61,0	86,2	99,0
Maret/March	21,1	26,7	34,2	59,0	85,2	98,0
April/April	22,6	27,3	33,0	58,0	84,2	99,0
Mei/May	22,8	27,6	33,0	65,0	85,4	98,0
Juni/June	22,2	27,3	32,7	60,0	85,0	98,0
Juli/July	22,3	27,1	32,7	68,0	88,0	100,0
Agustus/August	21,9	26,4	32,4	64,0	88,9	98,0
September/September	22,0	26,2	32,6	61,0	87,5	98,0
Oktober/October	22,6	27,4	33,8	59,0	84,0	98,0
November/November	22,6	26,7	32,1	63,0	86,3	98,0
Desember/December	22,8	27,4	32,8	59,0	82,2	97,0

Lanjutan Tabel/*Continued Table 1.2.1*

Bulan Month	Kecepatan Angin (m/det) Wind Velocity (m/sec)			Tekanan Udara/Atmospheric Pressure (mbar)		
	Minimum	Rata-rata Average	Maksimum Maximum	Minimum	Rata-rata Average	Maksimum Maximum
(1)	(8)	(9)	(10)	(11)	(12)	(13)
Januari/January	Calm	3,5	17,0	1004,0	1007,8	1011,7
Februari/February	Calm	3,2	14,0	1004,4	1008,8	1013,3
Maret/March	Calm	2,8	14,0	1003,9	1008,6	1013,2
April/April	Calm	2,6	23,0	1004,2	1009,2	1013,2
Mei/May	Calm	2,6	14,0	1004,2	1008,2	1012,0
Juni/June	Calm	2,7	10,0	1005,5	1009,7	1013,6
Juli/July	Calm	2,6	12,0	1004,7	1008,6	1013,9
Agustus/August	Calm	2,6	12,0	1005,6	1009,4	1012,4
September/September	Calm	2,6	15,0	1004,8	1009,0	1012,9
Oktober/October	Calm	2,9	12,0	1002,7	1008,4	1013,2
November/November	Calm	2,9	23,0	1003,7	1007,9	1011,1
Desember/December	Calm	2,7	10,0	1003,9	1009,1	1015,4

Lanjutan Tabel/*Continued Table 1.2.1*

Bulan Month	Jumlah Curah Hujan Number of Precipitation (mm)	Jumlah Hari Hujan (hari) Number of Rainy Days (day)	Penyinaran Matahari Duration of Sunshine (%)
(1)	(14)	(15)	(16)
Januari/January	278,4	19	34,7
Februari/February	343,2	18	40,8
Maret/March	161,1	16	46,0
April/April	70,3	12	49,0
Mei/May	213,8	19	49,6
Juni/June	135,7	15	50,9
Juli/July	365,5	18	39,5
Agustus/August	332,9	24	41,9
September/September	392,2	22	35,5
Oktober/October	334,0	18	57,4
November/November	413,9	22	36,8
Desember/December	201,3	11	36,3

Catatan/Note: *Calm* adalah kecepatan angin mendekati nol/*Calm is wind velocity close to zero*

Sumber/Source: Badan Meteorologi, Klimatologi, dan Geofisika/Meteorological, Climatological, and Geophysical Agency

02 PEMERINTAHAN GOVERNMENT

Jumlah Anggota DPRD
Menurut Jenis Kelamin
Kabupaten Tolitoli Tahun 2021



6 orang



24 orang

Jumlah PNS yang Bekerja
di Instansi Daerah Kabupaten
Tolitoli Tahun 2021



2.861 orang



2.227 orang



Jumlah Sertifikat Tanah yang Dikeluarkan
1.932 sertifikat



1.813 sertifikat hak milik
1 sertifikat hak guna bangunan
2 sertifikat hak guna usaha
116 sertifikat hak pakai

PENJELASAN TEKNIS

1. Anggota Dewan Perwakilan Rakyat Daerah (DPRD) dipilih melalui pemilihan umum (pemilu) dan dilantik dalam masa jabatan lima tahun.
2. Berdasarkan Undang-Undang no Republik Indonesia no. 43 tahun 1999 Tentang Pokok-Pokok Kepegawaian, yang dimaksud Pegawai Negeri adalah setiap warga negara Republik Indonesia yang telah memenuhi syarat yang ditentukan, diangkat oleh pejabat yang berwenang dan disertai tugas dalam suatu jabatan negeri, atau disertai tugas negara lainnya, dan digaji berdasarkan peraturan perundang-undangan yang berlaku.
3. Pasal 2 Ayat 1 UU RI no. 43 tahun 1999 tentang Pokok-Pokok Kepegawaian, membagi Pegawai Negeri menjadi 3 yaitu:
 - Pegawai Negeri Sipil
 - Anggota Tentara Republik Indonesia
 - Anggota Kepolisian Negara Republik Indonesia
 Pada pasal 2 ayat 2 Pegawai Negeri Sipil di bedakan menjadi 2 yaitu :
 - Pegawai Negeri Sipil Pusat
 - Pegawai Negeri Sipil Daerah
4. Pegawai Negeri Sipil Pusat adalah Pegawai Negeri Sipil yang gajinya dibebankan pada Anggaran Pendapatan dan Belanja Negara dan bekerja pada Departemen,

TECHNICAL NOTES

1. *Regional House of Representatives (DPRD) members are elected through a general election and appointed for a five-years membership.*
2. *The Based on the Law of the Republic of Indonesia no. 43 1999 About the Principal Officer, which meant Servants is every citizen of the Republic of Indonesia that has been qualified specified, appointed by the competent authority and entrusted with tasks in an office abroad, or entrusted with the task of other countries, and are paid based on laws applicable.*
3. *Article 2 Paragraph 1 of Law of the Republic of Indonesia no. 43 1999 About the Principal Officer, divide into 3 Servants.*
 - *Government employees*
 - *Members of the Army of the Republic of Indonesia*
 - *Members of the Indonesian National Police**In Article 2, paragraph 2 of Civil Servants to differentiate into two, namely:*
 - *Centre for Civil Servants*
 - *Regional Civil Servants*
4. *Civil Service Centre is a Civil Servant whose salary is charged to the Budget of the State and working in the Ministry, non-governments Organization Department,*

1. Lembaga pemerintah non-Departemen, Kesekretariatan Lembaga Tertinggi/Tinggi Negara, Instansi Vertikal di Daerah Propinsi/Kabupaten/Kota, Kepaniteraan Pengadilan, atau dipekerjakan untuk menyelenggarakan tugas negara lainnya.
 2. Pegawai Negeri Sipil Daerah adalah Pegawai Negeri Sipil Daerah Propinsi/Kabupaten/Kota yang gajinya dibebankan pada Anggaran Pendapatan dan Belanja Daerah dan bekerja pada Pemerintah Daerah, atau dipekerjakan di luar instansi induknya.
1. *Secretariat highest institution/ High Country, Vertical Institutions at Provincial/District/Municipality, the Clerk of Court, or hired to carry out the task of other countries.*
 2. *Regional Civil Servants is a Civil Servants in a provincial/regional/ municipal salary is charged to the budget of Regional and Local Government is working on, or employed outside the parent institution.*

<https://tolitolikab.go.id>

ULASAN**DESCRIPTION****Wilayah Administrasi**

1. Berdasarkan Undang-Undang Nomor 28 Tanggal 30 Oktober 1959, Kabupaten Buol-Tolitoli ditetapkan sebagai salah satu daerah tingkat II di Propinsi Sulawesi Tengah, kemudian di Tahun 1999 wilayah Buol dimekarkan dan membentuk Kabupaten Buol, sehingga Tolitoli Buol-Tolitoli diubah menjadi Kabupaten Tolitoli. kini Kabupaten Tolitoli mempunyai 10 kecamatan yang terdiri dari 109 desa/kelurahan serta 1 UPT.

Administrative Area

1. *Based on Law No. 28 dated 30 October 1959, Buol-Tolitoli Regency was designated as a level II region in Central Sulawesi Province, then in 1999 the Buol region was divided and formed Buol Regency, so that the name of Buol-Tolitoli Regency was changed to Tolitoli Regency. Now Tolitoli Regency has 10 sub-districts consisting of 109 rural areas / wards and 1 transmigration settlement unit.*

Dewan Perwakilan Rakyat Daerah (DPRD)

1. Keterwakilan perempuan di dewan pada Tahun 2021 berkurang dibanding Tahun 2019 yaitu dari Partai PPP yang sebelumnya terdiri dari 3 orang laki-laki dan 1 perempuan, menjadi 4 orang laki-laki saja. Keseluruhan jumlah anggota dewan masih berjumlah 30 orang dengan komposisi 24 laki-laki dan 6 perempuan.

Regional House of Representative's Member

1. *Women's representation in the council in 2021 was reduced compared to 2019, namely from the PPP Party which previously consisted of 3 men and 1 woman, to 4 men only. The total number of board members is still 30 people, with a composition of 24 male and 6 female.*

Pegawai Negeri

1. Pegawai Negeri Sipil yang berada dibawah Pemerintah Daerah Kabupaten Tolitoli pada Tahun 2021 berjumlah 5.088 orang, terdiri dari 2.227 (43,77 %) laki-laki dan 2.861 (56,23 %) perempuan, ternyata perempuan masih

Government Employees

1. *Civil servants under the Tolitoli Regency Government in 2021 amounted to 5,088 people, consisting of 2,227 (43,77%) men and 2,861 (56,23%) women, it turns out that women still dominate civil*

- mendominasi pegawai Negeri Sipil di Tolitoli.
2. Jumlah PNS mengalami penurunan dibandingkan tahun sebelumnya, di tahun 2020, jumlah PNS sebanyak 5.230 orang, sedangkan di tahun 2021 sebanyak 5.088 orang saja.
 3. PNS di Kabupaten Tolitoli didominasi oleh golongan III sebanyak 3.477 orang atau sekitar 68,33 persen.
- servants in Tolitoli*
2. *The number of civil servants has decreased compared to the previous year, in 2020, the number of civil servants was 5,230 people, while in 2021 there were only 5,088 people*
 3. *Civil servants in Tolitoli Regency are dominated by group III as many as 3,425 people or around 68,33 percent*

<https://tolitolikab.bps.go.id>

2.1 WILAYAH ADMINISTRATIF ADMINISTRATIVE AREA

Tabel 2.1.1 **Jumlah Desa¹/Kelurahan Menurut Kecamatan di Kabupaten Tolitoli, 2017–2021**
Table 2.1.1 **Number of Villages¹/Kelurahan by Subdistrict in Tolitoli Regency, 2017–2021**

Kecamatan Subdistrict	2017	2018	2019	2020	2021
(1)	(2)	(3)	(4)	(5)	(6)
Dampal Selatan	13	13	13	13	13
Dampal Utara	12	12	12	12	12
Dondo	16	16	16	16	16
Ogodeide	11	11	11	11	11
Basidondo	10	10	10	10	10
Baolan	10	10	10	10	10
Lampasio	9	10	10	10	10
Galang	14	14	14	14	14
Tolitoli Utara	10	10	10	10	10
Dako Pemean	4	4	4	4	4
Tolitoli	109	110	110	110	110

Catatan/Note: ¹Termasuk Unit Permukiman Transmigrasi (UPT)/Include Transmigration Settlement Unit
Sumber/Source: Peraturan Kepala Badan Pusat Statistik Nomor 1 Tahun 2020 Tanggal 5 Februari 2020 tentang Perubahan Atas Peraturan Kepala Badan Pusat Statistik Nomor 3 Tahun 2019 tentang Kode dan Nama Wilayah Kerja Statistik Tahun 2019/Chief Statistician Regulation Number 1/2020, February 5 2020, as a revision of Chief Statistician Regulation Number 3 of 2019 on Code and Name of Regional Level of Data Collection.

2.2 DEWAN PERWAKILAN RAKYAT DAERAH REGIONAL HOUSE OF REPRESENTATIVE

Tabel 2.2.1 Jumlah Anggota Dewan Perwakilan Rakyat Daerah Menurut Partai Politik dan Jenis Kelamin di Kabupaten Tolitoli, 2021
Number of Regional House of Representatives's Members by Political Parties and Sex in Tolitoli Regency 2021

Partai Politik <i>Political Parties</i>	Laki-laki <i>Male</i>	Perempuan <i>Female</i>	Jumlah <i>Total</i>
(1)	(2)	(3)	(4)
PPP	4	-	4
GOLKAR	3	1	4
NASDEM	4	-	4
PBB	3	1	4
PAN	1	1	2
GERINDRA	2	1	3
DEMOKRAT	2	1	3
PKS	3	-	3
PDIP	1	1	2
HANURA	1	-	1
Tolitoli	24	6	30

Catatan/Note: ...

Sumber/Source: Sekretariat DPRD Kabupaten Tolitoli / House of Parliament Secretariat of Tolitoli Regency

2.3 SUMBER DAYA MANUSIA HUMAN RESOURCES

Tabel 2.3.1 Jumlah Pegawai Negeri Sipil Menurut Jabatan dan Jenis Kelamin di Kabupaten Tolitoli, Desember 2020 dan Desember 2021
Number of Civil Servants by Occupation and Sex in Tolitoli Regency, December 2020 and December 2021

Jabatan <i>Occupation</i>	2020		Jumlah <i>Total</i>
	Laki-laki <i>Male</i>	Perempuan <i>Female</i>	
(1)	(2)	(3)	(4)
JPT Pratama	27	5	32
Administrator	130	55	185
Pengawas	385	252	637
JF Guru	531	951	1.482
JF Medis	136	514	650
JF Teknis	104	69	173
JFU / Pelaksana	995	1 076	2 071
Jumlah/Total	2 308	2 922	5 230

Lanjutan Tabel/*Continued Table 2.3.1*

Jabatan <i>Occupation</i>	2021		
	Laki-laki <i>Male</i>	Perempuan <i>Female</i>	Jumlah <i>Total</i>
(1)	(5)	(6)	(7)
JPT Pratama	30	7	37
Administrator	125	52	177
Pengawas	382	257	639
JF Guru	532	966	1.498
JF Medis	134	512	646
JF Teknis	131	75	206
JFU / Pelaksana	893	992	1 885
Jumlah/Total	2 227	2 861	5 088

Catatan/Note: ...

Sumber/Source: Badan Kepegawaian Negara (BKN)/National Civil Service Agency

Tabel
Table 2.3.2

Jumlah Pegawai Negeri Sipil Menurut Tingkat Pendidikan dan Jenis Kelamin di Kabupaten Tolitoli, Desember 2020 dan Desember 2021
Number of Civil Servants by Educational Level and Sex in Tolitoli Regency, Desember 2020 and Desember 2021

Tingkat Pendidikan <i>Educational Level</i>	2020		
	Laki-laki <i>Male</i>	Perempuan <i>Female</i>	Jumlah <i>Total</i>
(1)	(2)	(3)	(4)
SD	7	2	9
SMP	24	8	32
SMA	546	447	993
Diploma - I	1	10	11
Diploma - II	197	303	500
Diploma - III	121	387	508
Diploma - IV	19	21	40
S1	1.304	1.692	2.996
S2	87	51	138
S3	2	1	3
Jumlah/Total	2 227	2 861	5 088

Lanjutan Tabel/*Continued Table 2.3.2*

Tingkat Pendidikan <i>Educational Level</i>	2021		
	Laki-laki <i>Male</i>	Perempuan <i>Female</i>	Jumlah <i>Total</i>
(1)	(2)	(3)	(4)
SD	6	-	6
SMP	16	4	20
SMA	495	393	888
Diploma - I	1	7	8
Diploma - II	152	222	374
Diploma - III	119	382	501
Diploma - IV	19	21	40
S1	1.328	1.769	3.097
S2	89	62	151
S3	2	1	3
Jumlah/Total	2 227	2 861	5 088

Catatan/Note: ...

Sumber/Source: Badan Kepegawaian Negara (BKN)/National Civil Service Agency

Tabel
Table 2.3.3

Jumlah Pegawai Negeri Sipil Menurut Tingkat Kepangkatan dan Jenis Kelamin di Kabupaten Tolitoli, Desember 2020 dan Desember 2021
Number of Civil Servants by Hierarchy and Sex in Tolitoli Regency, Desember 2020 and Desember 2021

Pangkat/Golongan/Ruang <i>Hierarchy</i>	2020		
	Laki-laki <i>Male</i>	Perempuan <i>Female</i>	Jumlah <i>Total</i>
(1)	(2)	(3)	(4)
Gol I	26	10	36
Gol. Ruang I/a	1		1
Gol. Ruang I/b	1	2	3
Gol. Ruang I/c	12	5	17
Gol. Ruang I/d	12	3	15
Gol II	456	485	941
Gol. Ruang II/a	60	50	110
Gol. Ruang II/b	148	149	297
Gol. Ruang II/c	126	143	269
Gol. Ruang II/d	122	143	265
Gol III	1.415	2.062	3.477
Gol. Ruang III/a	336	621	957
Gol. Ruang III/b	334	573	907
Gol. Ruang III/c	334	406	740
Gol. Ruang III/d	411	462	873
Gol IV	411	365	776
Gol. Ruang IV/a	275	253	528
Gol. Ruang IV/b	107	105	212
Gol. Ruang IV/c	29	7	36
Jumlah/Total	2 308	2 922	5 230

Lanjutan Tabel/Continued Table 2.3.3

Pangkat/Golongan/Ruang Hierarchy	2021		
	Laki-laki Male	Perempuan Female	Jumlah Total
(1)	(2)	(3)	(4)
Gol I	17	4	21
Gol. Ruang I/a	1		1
Gol. Ruang I/b	1		1
Gol. Ruang I/c	5	1	6
Gol. Ruang I/d	10	3	13
Gol II	421	408	829
Gol. Ruang II/a	57	42	99
Gol. Ruang II/b	124	122	246
Gol. Ruang II/c	101	116	217
Gol. Ruang II/d	139	128	267
Gol III	1 368	2 062	3 430
Gol. Ruang III/a	312	551	863
Gol. Ruang III/b	320	600	920
Gol. Ruang III/c	321	417	738
Gol. Ruang III/d	415	494	909
Gol IV	421	387	808
Gol. Ruang IV/a	267	250	517
Gol. Ruang IV/b	126	128	254
Gol. Ruang IV/c	28	9	37
Jumlah/Total	2 227	2 861	5 088

Catatan/Note: ...

Sumber/Source: Badan Kepegawaian Negara (BKN)/National Civil Service Agency

2.4 KEUANGAN PEMERINTAH GOVERNMENT FINANCE

Tabel 2.4.1 Realisasi Pendapatan Pemerintah Kabupaten Tolitoli Menurut Jenis Pendapatan (ribu rupiah), 2017–2020
Actual Tolitoli Regency Government Revenues by Kind of Revenues (thousand rupiahs), 2017–2020

Jenis Pendapatan/Kind of Revenues	2017	2018
(1)	(2)	(3)
1. Pendapatan Asli Daerah (PAD)/Regional Revenue	100 514 206	80 312 116
1.1 Pajak Daerah/Regional Tax	12 659 752	16 543 712
1.2 Retribusi Daerah/Regional Retribution	4 028 450	4 494 775
1.3 Hasil Pengelolaan Kekayaan Daerah yang Dipisahkan/ Separated Management of Regional Wealth	2 560 623	2 853 092
1.4 Lain-lain PAD yang Sah/Other Regional Revenue	81 265 381	56 420 536
2. Dana Perimbangan/Balance Funds	881 358 339	816 482 058
2.1 Bagi Hasil Pajak/Tax Sharing Revenue	20 931 342	26 238 034
2.2 Bagi Hasil Bukan Pajak/Sumber Daya Alam/Non-Tax Sharing Revenue/Natural Resources	11 361 387	5 658 643
2.3 Dana Alokasi Umum/General Allocation Fund	612 842 166	618 784 625
2.4 Dana Alokasi Khusus/Special Allocation Fund	247 585 291	165 800 756
3. Lain-lain Pendapatan yang Sah/Other Revenue	125 553 813	141 203 535
3.1 Pendapatan Hibah/Grant	15 953 405	30 824 974
3.2 Dana Darurat/Emergency Fund	-	-
3.3 Dana Bagi Hasil Pajak dari Provinsi dan Pemerintah Daerah Lainnya/Tax Sharing Revenue from Provincial and Other Regional Governments	27 752 045	33 788 162
3.4 Dana Penyesuaian dan Otonomi Khusus/Regional Adjustment and Autonomy Fund	-	-
3.5 Bantuan Keuangan dari Provinsi atau Pemerintah Daerah Lainnya/Financial Assistance from Provincial or Other Regional Governments	180 000	186 000
3.8 Dana Desa	81 668 363	76 404 400
3.7 Lainnya/Others	-	-
Jumlah/Total	1 107 426 358	1 037 997 709

Lanjutan Tabel/*Continued Table 2.4.1*

Jenis Pendapatan/ <i>Kind of Revenues</i>	2019	2020
(1)	(4)	(5)
1. Pendapatan Asli Daerah (PAD)/<i>Regional Revenue</i>
1.1 Pajak Daerah/ <i>Regional Tax</i>
1.2 Retribusi Daerah/ <i>Regional Retribution</i>
1.3 Hasil Pengelolaan Kekayaan Daerah yang Dipisahkan/ <i>Separated Management of Regional Wealth</i>
1.4 Lain-lain PAD yang Sah/ <i>Other Regional Revenue</i>
2. Dana Perimbangan/<i>Balance Funds</i>
2.1 Bagi Hasil Pajak/ <i>Tax Sharing Revenue</i>
2.2 Bagi Hasil Bukan Pajak/Sumber Daya Alam/ <i>Non-Tax Sharing Revenue/Natural Resources</i>
2.3 Dana Alokasi Umum/ <i>General Allocation Fund</i>
2.4 Dana Alokasi Khusus/ <i>Special Allocation Fund</i>
3. Lain-lain Pendapatan yang Sah/<i>Other Revenue</i>
3.1 Pendapatan Hibah/ <i>Grant</i>
3.2 Dana Darurat/ <i>Emergency Fund</i>
3.3 Dana Bagi Hasil Pajak dari Provinsi dan Pemerintah Daerah Lainnya/ <i>Tax Sharing Revenue from Provincial and Other Regional Governments</i>
3.4 Dana Penyesuaian dan Otonomi khusus/ <i>Regional Adjustment and Autonomy Fund</i>
3.5 Bantuan Keuangan dari Provinsi atau Pemerintah Daerah Lainnya/ <i>Financial Assistance from Provincial or Other Regional Governments</i>
3.6 Dana Desa
3.7 Lainnya
Jumlah/<i>Total</i>

Catatan/*Note*: ...Sumber/*Source*: ...

Tabel
Table 2.4.2**Realisasi Belanja Pemerintah Kabupaten Tolitoli Menurut Jenis Belanja (ribu rupiah), 2017–2020**
Actual Tolitoli Regency Government Expenditures by Kind of Expenditures (thousand rupiahs), 2017–2020

Jenis Pendapatan Kind of Revenues	2017	2018
(1)	(2)	(3)
1. Belanja Tidak Langsung/Indirect Expenditures	578 210 679	550 215 081
1.1 Belanja Pegawai/Personnel Expenditures	408 842 146	405 643 533
1.2 Belanja Bunga/Interest Expenditures	-	-
1.3 Belanja Subsidi/Subsidies Expenditures	-	-
1.4 Belanja Hibah/Grant Expenditures	8 088 912	7 211 243
1.5 Belanja Bantuan Sosial/Social Aid Expenditures	453 900	1 023 986
1.6 Belanja Bagi Hasil/Sharing Fund Expenditure	-	-
1.7 Belanja Bantuan Keuangan/Financial Aids Expenditures	158 967 551	135 221 523
1.8 Belanja Tidak Terduga/Unpredicted Expenditures	1 858 170	1 114 796
2. Belanja Langsung/Direct Expenditures	522 639 207	469 564 160
2.1 Belanja Pegawai/Personnel Expenditures	41 930 679	47 296 112
2.2 Belanja Barang dan Jasa/Goods and Services Expenditures	214 737 916	238 647 029
2.3 Belanja Modal/Capital Expenditure	265 970 611	183 621 019
Jumlah/Total	1 100 849 886	1 019 779 241

Lanjutan Tabel/*Continued Table 2.4.2*

Jenis Pendapatan <i>Kind of Revenues</i>	2019	2020
(1)	(4)	(5)
1. Belanja Tidak Langsung/<i>Indirect Expenditures</i>
1.1 Belanja Pegawai/ <i>Personnel Expenditures</i>
1.2 Belanja Bunga/ <i>Interest Expenditures</i>
1.3 Belanja Subsidi/ <i>Subsidies Expenditures</i>
1.4 Belanja Hibah/ <i>Grant Expenditures</i>
1.5 Belanja Bantuan Sosial/ <i>Social Aid Expenditures</i>
1.6 Belanja Bagi Hasil/ <i>Sharing Fund Expenditure</i>
1.7 Belanja Bantuan Keuangan/ <i>Financial Aids Expenditures</i>
1.8 Belanja Tidak Terduga/ <i>Unpredicted Expenditures</i>
2. Belanja Langsung/<i>Direct Expenditures</i>
2.1 Belanja Pegawai/ <i>Personnel Expenditures</i>
2.2 Belanja Barang dan Jasa/ <i>Goods and Services Expenditures</i>
2.3 Belanja Modal/ <i>Capital Expenditure</i>
Jumlah/<i>Total</i>

Catatan/*Note*: ...Sumber/*Source*: ...

2.5 ADMINISTRASI PEMERINTAHAN GOVERNMENT ADMINISTRATION

Tabel 2.5.1 Perkara Yang Diterima dan Diputus Pada Pengadilan Agama Tolitoli Dirinci Menurut Kecamatan Tahun 2021
Table Cases Received and Decided in Tolitoli Religious Courts Specified by District in 2021

Jenis Perkara/ Type of Case	Sisa Tahun Lalu Rest Last Years	Diterima Accepted	Diselesaikan Completed	Sisa Tahun Ini Rest of The Year
(1)	(2)	(3)	(4)	(5)
Dampal Selatan	-	60	59	1
Dampal Utara	1	14	15	-
Dondo	-	20	20	-
Ogodeide	1	16	16	1
Basidondo	-	32	32	-
Baolan	4	244	242	6
Lampasio	-	23	23	-
Galang	1	99	100	-
Tolitoli Utara	-	17	17	-
Dako Pemean	-	38	38	-
Tolitoli	7	563	362	8

Sumber/Source: Kantor Pengadilan Agama Kab. Tolitoli/ Religious Affairs Court Office of Tolitoli Regency

Tabel
Table 2.5.2

Perkara Yang Diterima dan Diputuskan/Diselesaikan Pada Pengadilan Agama Tolitoli Menurut Jenis Perkara Tahun 2021

Cases Received and Decided / Resolved at Tolitoli Religious Courts by Type of Case in 2021

Jenis Perkara/ Type of Case	Sisa Tahun Lalu Rest Last Years	Diterima Accepted	Diselesaikan Completed	Sisa Tahun Ini Rest of The Year
(1)	(2)	(3)	(4)	(5)
1. Izin Poligami/ <i>Poligamy Permits</i>	-	1	1	-
2. Cerai Talak/ <i>Divorce</i>	-	72	71	1
3. Cerai Gugat/ <i>Sues for Divorce</i>	4	309	310	3
4. Dispensasi Kawin/ <i>Marriage Dispensations</i>	-	93	93	-
5. Pembatalan Nikah/ <i>Marriage Cancellations</i>	-	-	-	-
6. Itsbat Nikah/ <i>Itsbat Marriage</i>	-	67	67	-
7. Harta Bersama/ <i>Community Property</i>	1	3	2	2
8. Penguasaan Anak/ <i>Mastery of Children</i>	-	-	-	-
9. Nafkah Istri/ <i>Guardianship</i>	-	-	-	-
10. Perwalian/ <i>Guardianship</i>	-	2	2	-
11. Penggantian Wali/ <i>Replacement of Guardian</i>	-	-	-	-
12. Kewarisan	-	2	1	1
13. Penetapan Ahli Waris (PAW)/ <i>Heir</i>	-	13	12	1
14. Hibah	1	-	1	-
15. Lain-lain/ <i>Other</i>	1	1	2	-
Jumlah/Total	7	563	362	8

Sumber/Source: Kantor Pengadilan Agama Kab. Tolitoli/ *Religious Affairs Court Office of Tolitoli Regency*

Tabel
Table 2.5.3

Perkara Yang Diputuskan/Diselesaikan Pada Pengadilan Agama Tolitoli Menurut Kriteria Penyelesaian Tahun 2021
Cases Decided / Resolved in Tolitoli Religious Court According to 2021 Settlement Criteria

Jenis Perkara/ Type of Case	Kabul	Cabut	Tolak	Gugur	Coret	Tidak Diterima
(1)	(2)	(3)	(4)	(5)	(6)	(7)
1. Cerai Talak	65	5	-	1	-	-
2. Cerai Gugat	291	14	-	5	-	-
3. Harta Bersama	1	-	-	-	1	-
4. Itsbat Nikah	64	2	1	1	-	-
5. Dispensasi Nikah	85	7	-	-	-	-
6. Penetapan Ahli Waris	5	6	-	-	-	1
7. Izin Poligami	1	-	-	-	-	-
8. Perwalian	1	-	1	-	-	-
9. Kewarisan	-	-	-	-	-	1
10. Hibah	-	-	-	-	-	1
11. Lain-lain	1	1	-	-	-	-
Jumlah/Total	514	35	2	7	1	3

Sumber/Source: Kantor Pengadilan Agama Kab. Tolitoli/ Religious Affairs Court Office of Tolitoli Regency

2.6 ADMINISTRASI PEMERINTAHAN GOVERNMENT ADMINISTRATION

Tabel 2.6.1 **Banyaknya Sertifikat Tanah yang Dikeluarkan Menurut Hak Atas Tanah di Kabupaten Tolitoli, 2018 - 2021**
Table 2.6.1 **Number of Letter of Land Certificate that issued by Owning Land in Tolitoli, 2018 - 2021**

Jenis Hak Atas Tanah <i>Type of Land Rights</i>	2018	2019	2020	2021
(1)	(2)	(3)	(4)	(5)
Hak Milik/ <i>Right of Property</i>	7 596	2 741	2 218	1 813
Hak Guna Bangunan/ <i>Right of Building Use</i>	-	3	-	1
Hak Guna Usaha/ <i>Right of Effort Use</i>	-	-	-	2
Hak Pakai/ <i>Right Use</i>	14	23	26	116
Jumlah/Total	7 610	2 767	2 244	1 932

Sumber/Source: **Badan Pertanahan Nasional Kabupaten Tolitoli/National Land Agency of Tolitoli Regency**

03 PENDUDUK DAN KETENAGAKERJAAN POPULATION AND EMPLOYMENT

JUMLAH **PENDUDUK** KABUPATEN TOLITOLI TAHUN 2021

226.796 ORANG

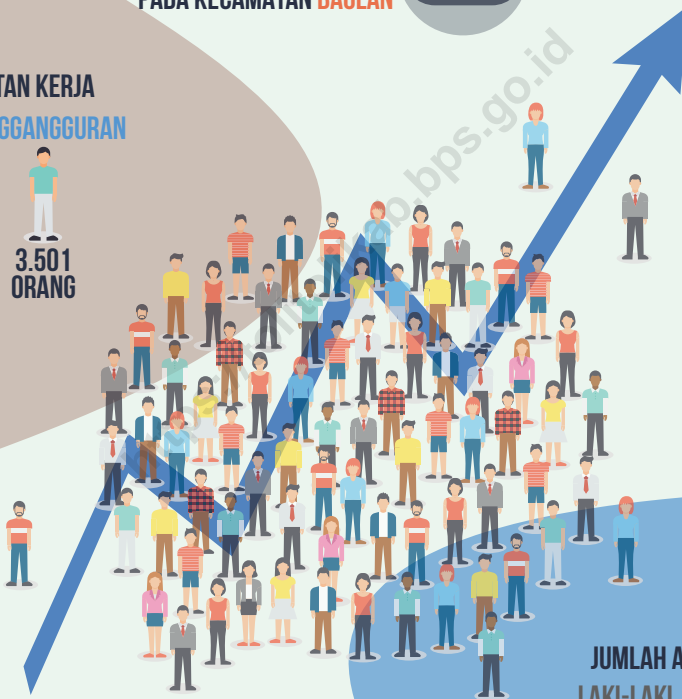
JUMLAH **PENDUDUK**
TERBANYAK TERDAPAT
PADA KECAMATAN **BAOLAN**

68.114 ORANG


JUMLAH ANGKATAN KERJA
BEKERJA **PENGGANGGURAN**


108.358
ORANG


3.501
ORANG



JUMLAH ANGKATAN KERJA
LAKI-LAKI **PEREMPUAN**


73.724
ORANG


38.135
ORANG

PENJELASAN TEKNIS

1. Sumber utama data kependudukan adalah sensus penduduk yang dilaksanakan setiap sepuluh tahun sekali. Sensus penduduk telah dilaksanakan sebanyak enam kali sejak Indonesia merdeka, yaitu tahun 1961, 1971, 1980, 1990, 2000, dan 2010. Di dalam sensus penduduk, pencacahan dilakukan terhadap seluruh penduduk yang berdomisili di wilayah teritorial Indonesia termasuk warga negara asing kecuali anggota korps diplomatik negara sahabat beserta keluarganya. Metode pengumpulan data dalam sensus dilakukan dengan wawancara antara petugas sensus dengan responden dan juga melalui e-census. Pencatatan penduduk menggunakan konsep usual residence, yaitu konsep di mana penduduk biasa bertempat tinggal. Bagi penduduk yang bertempat tinggal tetap dicacah di mana mereka biasa tinggal, sedangkan untuk penduduk yang tidak bertempat tinggal tetap dicacah di tempat di mana mereka ditemukan petugas sensus pada malam 'Hari Sensus'. Termasuk penduduk yang tidak bertempat tinggal tetap adalah tuna wisma, awak kapal berbendera Indonesia, penghuni perahu/rumah apung, masyarakat terpencil/terasing,

TECHNICAL NOTES

1. *The main source of demographic data is population census, which is conducted every ten years. Population Census has been conducted six times since Indonesia's independence: 1961, 1971, 1980, 1990, 2000, and 2010. The population census enumerates all residents who domicile in the entire territory of Indonesia including foreign citizens except the diplomatic corps members and their families. The method of data collection in a population census involves interviewing respondents and conducting e-census. Enumeration of the population uses the concept of "usual residence", which is the concept of "places where people usually live". De jure was applied to the permanent residents, while de facto was applied to non-permanent residents. The permanent residents were enumerated in place where they normally live, the non-permanent residents were enumerated where they were found by the enumerators, on the night of 'Census Date'. The non permanent residents include homeless people, ship crew, boat people, remote area community, and internally displaced persons. Those who had permanent residence and had been travelling away from their home for six months or more were not enumerated in their*

1. dan pengungsi. Bagi mereka yang mempunyai tempat tinggal tetap dan sedang bepergian ke luar wilayah lebih dari enam bulan, tidak dicacah di tempat tinggalnya, tetapi dicacah di tempat tujuannya. Untuk tahun yang tidak dilaksanakan sensus penduduk, data kependudukan diperoleh dari hasil proyeksi penduduk. Proyeksi penduduk merupakan suatu perhitungan ilmiah yang didasarkan pada asumsi dari komponen-komponen perubahan penduduk, yaitu kelahiran, kematian, dan migrasi.
 2. Penduduk menurut sensus penduduk 2020 adalah Warga Negara Indonesia (WNI) dan orang asing yang bertempat tinggal di wilayah Indonesia dan telah menetap/berniat menetap selama minimal 1 tahun.
 3. Laju pertumbuhan penduduk adalah angka yang menunjukkan persentase penambahan penduduk dalam jangka waktu tertentu.
 4. Kepadatan penduduk adalah rasio banyaknya penduduk per kilometer persegi.
 5. Rasio jenis kelamin adalah perbandingan antara penduduk laki-laki dan penduduk perempuan pada suatu wilayah dan waktu tertentu. Biasanya dinyatakan dengan banyaknya penduduk laki-laki untuk 100 penduduk perempuan.
- permanent place, but in the place where they were during the census. For the periods where the population census is not conducted, population projection is done to estimate population during those years. The population projection is an estimate based on the demographic components, such as birth, death, and migration.*
2. *Population according to the 2020 population census are Indonesian citizens (WNI) and foreigners who reside in the territory of Indonesia and have lived / intend to stay for at least 1 year.*
 3. *The growth rate of population is the number that show percentage of population growth within a specified period.*
 4. *Population density is ratio of population per square kilometer.*
 5. *Sex ratio is the ratio of males population to females population in a given area and time, usually expressed as the number of males for every 100 females.*

6. Distribusi penduduk adalah pola persebaran penduduk di suatu wilayah, baik berdasarkan batas-batas geografis maupun berdasarkan batas-batas administrasi pemerintahan.
 7. Komposisi penduduk adalah pola persebaran penduduk menurut karakteristiknya, contoh: penduduk menurut kelompok umur, penduduk menurut jenis kelamin.
 8. Rumah tangga adalah seseorang atau sekelompok orang yang mendiami sebagian atau seluruh bangunan fisik/sensus dan biasanya tinggal bersama serta pengelolaan makan dari satu dapur. Yang dimaksud makan dari satu dapur adalah jika pengurusan kebutuhan sehari-harinya dikelola bersama-sama menjadi satu.
 9. Anggota rumah tangga adalah semua orang yang biasanya bertempat tinggal di suatu rumah tangga, baik yang berada di rumah pada waktu pencacahan maupun yang sementara tidak ada.
 10. Rata-rata anggota rumah tangga adalah angka yang menunjukkan rata-rata jumlah anggota rumah tangga per rumah tangga.
 11. Penduduk usia kerja adalah penduduk yang berumur 15 tahun ke atas.
 12. Angkatan kerja adalah penduduk usia kerja (15 tahun ke atas) yang bekerja, punya pekerjaan
6. *Population distribution is the pattern of population distribution in an area, either by geographic boundaries or by government administrative boundaries.*
 7. *Population composition is the pattern of population distribution by its characteristics, example: population by age group, population by sex.*
 8. *Household is an individual or group of people living in a physical/census building unit or part of it and usually commit on a common provision for food and other essentials of living. Common provision for food means one organising daily needs for all of household members.*
 9. *Household member are those who usually lives in a household regardless of their location at the time of enumeration.*
 10. *Average household size is the average number of household members per household.*
 11. *Working age population is persons of 15 years and over.*
 12. *Labor force or economically active are persons of 15 years and over, who in the previous week were*

namun sementara tidak bekerja, dan pengangguran.

13. Bekerja adalah kegiatan ekonomi yang dilakukan oleh seseorang dengan maksud memperoleh atau membantu memperoleh pendapatan atau keuntungan dan lamanya bekerja paling sedikit 1 jam secara terus menerus dalam seminggu yang lalu (termasuk pekerja keluarga tanpa upah yang membantu dalam suatu usaha/ kegiatan ekonomi).
14. Jumlah jam kerja seluruhnya adalah jumlah jam kerja yang digunakan untuk bekerja (tidak termasuk jam kerja istirahat resmi dan jam kerja yang digunakan untuk hal-hal di luar pekerjaan).
15. Lapangan usaha adalah bidang kegiatan dari pekerjaan/tempat bekerja di mana seseorang bekerja. Klasifikasi lapangan usaha mengikuti Klasifikasi Baku Lapangan Usaha Indonesia (KBLI) dalam 1 digit.
16. Status pekerjaan adalah kedudukan seseorang dalam unit usaha/kegiatan dalam melakukan pekerjaan.
17. Berusaha sendiri tanpa dibantu orang lain adalah bekerja atau berusaha dengan menanggung risiko secara ekonomis, yaitu dengan tidak kembalinya ongkos produksi yang telah dikeluarkan dalam rangka usahanya tersebut, serta tidak menggunakan pekerja dibayar maupun pekerja tak *working, temporarily absent from work but having jobs, and unemployment.*
13. *Working is economic activity conducted by a person and intended to earn income by doing work or helping to do work at least one hour continuously during the reference week (including unpaid family worker/s for any economic activity).*
14. *Total working hours is the total hours spent by an employee to perform all jobs (excluding the time used for other activities which are not classified as work).*
15. *Industry is field of a person's activity or establishment. The classification of industries follows the Indonesia Standard Industrial Classification (KBLI) in one digit.*
16. *Employment status is the status of a person at his place of work or establishment where he was employed.*
17. *Own-account worker is a person who works at his own risk without assisted by paid per mount worker or unpaid worker include technical job or skill job.*

- dibayar, termasuk yang sifat pekerjaannya memerlukan teknologi atau keahlian khusus.
18. Berusaha dibantu buruh tidak tetap/buruh tidak dibayar adalah bekerja atau berusaha atas risiko sendiri, dan menggunakan buruh/pekerja tak dibayar dan atau buruh/pekerja tidak tetap.
 19. Berusaha buruh dibantu tetap/buruh adalah dibayar berusaha atas risiko sendiri dan mempekerjakan paling sedikit satu orang buruh/pekerja tetap yang dibayar.
 20. Buruh/karyawan/pegawai adalah seseorang yang bekerja pada orang lain atau instansi/kantor/ perusahaan secara tetap dengan menerima upah/gaji baik berupa uang maupun barang. Buruh yang tidak mempunyai majikan tetap, tidak digolongkan sebagai buruh/karyawan, tetapi sebagai pekerja bebas. Seseorang dianggap memiliki majikan tetap jika memiliki 1 (satu) majikan (orang/rumah tangga) yang sama dalam sebulan terakhir, khusus pada sektor bangunan batasannya tiga bulan. Apabila majikannya instansi/lembaga, boleh lebih dari satu.
 21. Pekerja bebas adalah seseorang yang bekerja pada orang lain/majikan/institusi yang tidak tetap (lebih dari 1 majikan dalam sebulan terakhir) di usaha pertanian baik berupa usaha rumah tangga maupun bukan
18. *Employer assisted by temporary workers/unpaid worker is a person who works at his own risk and assisted by temporary worker/unpaid worker.*
 19. *Employer assisted by permanent workers/paid workers is a person who does his business at her/his own risk at least one assisted by paid permanent worker.*
 20. *Employee is a person who work permanently for other people or institution/office/ company and gains some money/cash or goods as wage/salary. Labor who have no permanent employer is not categorized as a laborer/worker/employee but casual worker. A laborers in general is considered to have a permanent employer if he has the same employer during the pastmonth,particularlyforbuilding construction sector is 3 months. If the employer is an institution, more than 1 (one) employer is allowed.*
 21. *Casual employee is a person who does not work permanently for other people/employer/ institution (more than 1 employer during the last 1 month) in agricultural sector, either home industry or not home industry, or in non-agricultural*

usaha rumah tangga, ataupun di nonpertanian atas dasar balas jasa dengan menerima upah atau imbalan baik berupa uang maupun barang, dan baik dengan sistem pembayaran harian maupun borongan

22. Pekerja tak dibayar adalah seseorang yang bekerja membantu usaha untuk memperoleh penghasilan/keuntungan yang dilakukan oleh salah seorang anggota rumah tangga atau bukan anggota rumah tangga tanpa mendapat upah/gaji baik berupa uang maupun barang.

sector based on remuneration paid with money or goods, and based on daily or contact payment system.

22. *Unpaid worker is a person who intended to work without pay either with money or good, in an establishment run by other members of the family, relative or neighbour.*

<https://tolitolikab.bps.go.id>

ULASAN

DESCRIPTION

Penduduk

1. Berdasarkan hasil proyeksi penduduk tahun 2021, diperoleh total jumlah penduduk Kabupaten Tolitoli sebanyak 226.796 orang, dengan komposisi sebanyak 115.735 orang laki-laki dan 111.061 orang perempuan dan ratio laki-laki terhadap perempuan sebanyak 104 artinya tiap 100 orang perempuan, terdapat 104 orang laki-laki.
2. Wilayah dengan penduduk terpadat adalah Kecamatan Baolan dan Kecamatan Galang, masing-masing sebanyak 173 dan 92 penduduk per km persegi.

Population

1. *Based on the results of the 2020 population census, the total population of Tolitoli Regency was 225,154 people, with a composition of 115,056 men and 110,098 women and the ratio of men to women was 104.5, meaning that for every 100 women, there are 104 men.*
2. *The areas with the most densely populated areas are Baolan and Galang sub-districts, with 173 and 92 inhabitants per sq. km, respectively*

Ketenagakerjaan

1. Berdasarkan kegiatannya, penduduk usia 15 tahun ke atas dapat dibedakan menjadi angkatan kerja dan bukan angkatan kerja. Jumlah penduduk angkatan kerja di Kabupaten Tolitoli berdasarkan Survei Angkatan Kerja Nasional Bulan Agustus pada tahun 2021 sebesar 111,859 orang yang terdiri atas 66 % laki-laki dan 34 % perempuan. Dari total angkatan kerja tersebut sebanyak 3,12 % diantaranya masih menganggur.

Employment

1. *Based on their activities, the population aged 15 years and over can be divided into the labor force and not the labor force. The number of labor force population in Tolitoli Regency based on the National Labor Force Survey for August 2021 amounted to 111,859 people consisting of 66% men and 34% women. Of the total workforce, 3.12% of them are still unemployed*

<https://tolitolikab.bps.go.id>

3.1 PENDUDUK POPULATION

Tabel 3.1.1 Penduduk, Laju Pertumbuhan Penduduk, Distribusi Persentase Penduduk, Kepadatan Penduduk, Rasio Jenis Kelamin Penduduk Menurut Kecamatan di Kabupaten Tolitoli, 2021
Population, Population Growth Rate, Percentage Distribution of Population, Population Density, and Population Sex Ratio by Subdistrict in Tolitoli Regency, 2021

Kecamatan Subdistrict	Penduduk		
	Laki-laki Male	Perempuan Female	Total Total
(1)	(2)	(3)	(4)
Dampal Selatan	10 997	10 660	21 657
Dampal Utara	7 126	6 782	13 908
Dondo	11 710	11 088	22 798
Ogodeide	6 365	5 974	12 339
Basidondo	5 606	5 179	10 785
Baolan	34 448	33 666	68 114
Lampasio	6 817	6 139	12 956
Galang	18 452	17 707	36 159
Tolitoli Utara	9 297	9 023	18 320
Dako Pemean	4 917	4 843	9 760
Tolitoli	115 735	111 061	226 796

Lanjutan Tabel/*Continued Table 3.1.1*

Kecamatan Subdistrict	Persentase Penduduk Percentage of Total Population	Kepadatan Penduduk per km ² Population Density per sq.km
(1)	(5)	(6)
Dampal Selatan	9.5	55,15
Dampal Utara	6.1	35,42
Dondo	10.1	58,06
Ogodeide	5.4	31,42
Basidondo	4.8	27,47
Baolan	30.0	173,46
Lampasio	5.7	32,99
Galang	15.9	92,08
Tolitoli Utara	8.1	46,65
Dako Pemean	4.3	24,86
Tolitoli	100.00	577,57

Lanjutan Tabel/*Continued Table* 3.1.1

Kecamatan <i>Subdistrict</i>	Rasio Jenis Kelamin Penduduk <i>Population Sex Ratio</i>
(1)	(7)
Dampal Selatan	103
Dampal Utara	105
Dondo	106
Ogodeide	107
Basidondo	108
Baolan	102
Lampasio	111
Galang	104
Tolitoli Utara	103
Dako Pemean	102
Tolitoli	104

Catatan/*Note*: ...

Sumber/*Source*: BPS, Angka Proyeksi Penduduk

Tabel 3.1.2 **Jumlah Penduduk Menurut Kelompok Umur dan Jenis Kelamin di Kabupaten Tolitoli, 2021**
Table 3.1.2 **Population by Age Groups and Sex in Tolitoli Regency, 2021**

Kelompok Umur Age Groups	Jenis Kelamin/Sex		
	Laki-Laki Male	Perempuan Female	Jumlah Total
(1)	(2)	(3)	(4)
0–4	12 143	11 583	23 726
5–9	10 597	10 152	20 749
10–14	9 859	9 304	19 163
15–19	9 846	9 260	19 106
20–24	9 112	9 162	18 274
25–29	9 721	9 367	19 088
30–34	8 715	8 668	17 383
35–39	8 611	8 298	16 909
40–44	8 101	7 826	15 927
45–49	7 362	7 333	14 695
50–54	6 452	6 059	12 511
55–59	5 265	4 829	10 094
60–64	3 916	3 520	7 436
65–69	2 792	2 623	5 415
70–74	1 707	1 689	3 396
75+	1 536	1 388	2 924
Nama Provinsi	115 735	111 061	226 796

Catatan/Note: ...

Sumber/Source: BPS, Angka Proyeksi Penduduk

3.2 KETENAGAKERJAAN EMPLOYMENT

Tabel 3.2.1 Jumlah Penduduk Berumur 15 Tahun Keatas Menurut Jenis Kegiatan Selama Seminggu yang Lalu dan Jenis Kelamin di Kabupaten Tolitoli, 2021
Population Aged 15 Years and Over by Type of Activity During The Previous Week and Sex in Tolitoli Regency, 2021

Kegiatan Utama <i>Main Activity</i>	Jenis Kelamin/Sex		
	Laki-Laki <i>Male</i>	Perempuan <i>Female</i>	Laki-Laki+ Perempuan <i>Male+Female</i>
(1)	(2)	(3)	(4)
I. Angkatan Kerja/Economically Active			
1. Bekerja/ <i>Working</i>	71 471	36 887	108 358
2. Pengangguran Terbuka/ <i>Unemployment</i>	2 253	1 248	3 501
II. Bukan Angkatan Kerja/Not Economically Active			
1. Sekolah/ <i>Attending School</i>	5 257	4 915	10 172
2. Mengurus Rumah Tangga/ <i>Housekeeping</i>	3 746	38 775	42 521
3. Lainnya/ <i>Others</i>	5 722	4 387	10 109
Jumlah/Total	88 449	86 212	174 661

Catatan/Note:

Sumber/Source: BPS, Survei Angkatan Kerja Nasional (Sakernas) Agustus/BPS-Statistics Indonesia, August National Labor Force Survey

Tabel
Table 3.2.2

Penduduk Berumur 15 Tahun ke Atas Menurut Pendidikan Tertinggi yang Ditamatkan dan Jenis Kegiatan Selama Seminggu yang Lalu di Kabupaten Tolitoli, 2021
Population 15 Years of Age and Over by Educational Attainment and Type of Activity During the Previous Week in Tolitoli Regency, 2021

Pendidikan Tertinggi yang Ditamatkan ¹ Educational Attainment ¹	Angkatan Kerja/Economically Active			Persentase Bekerja terhadap Angkatan Kerja Percentage of Working to Economically Active
	Bekerja Working	Pengangguran ² Unemployment ²	Jumlah Angkatan Kerja Total of Economically Active	
(1)	(2)	(3)	(4)	(5)
0	46 391	1 445	47 836	96,98
1	16 335	463	16 798	97,24
2	25 492	1 322	26 814	95,07
3	20 140	271	20 411	98,67
Jumlah/Total	108 358	3 501	111 859	96,87

Lanjutan Tabel/*Continued Table 3.2.2*

Pendidikan Tertinggi yang Ditamatkan ¹ <i>Educational Attainment¹</i>	Bukan Angkatan Kerja <i>Not Economically Active</i>	Jumlah Total	Persentase Angkatan Kerja terhadap Penduduk Usia Kerja <i>Percentage of Economically Active to Working Age Population</i>
(1)	(6)	(7)	(8)
0	29 948	77 784	61,50
1	15 776	32 574	51,57
2	13 270	40 084	66,89
3	3 808	24 219	84,28
Jumlah/Total	62 802	174 661	64,04

Catatan/Note: ¹ 0. ≤ Sekolah Dasar (SD)/≤ *Primary School*
 1. Sekolah Menengah Pertama/*Junior High School*
 2. Sekolah Menengah Atas/*Senior High School*
 3. Perguruan Tinggi/*Collage*
² 1. Mencari pekerjaan/*Looking for work*
 2. Mempersiapkan usaha/*Establishing a new business/firm*
 3. Merasa tidak mungkin mendapat pekerjaan/*Feeling hopeless in looking for work (discouraged job seekers)*
 4. Sudah punya pekerjaan tetapi belum mulai bekerja/*Having job already but not starting to work yet*
 Sumber/Source: BPS, Survei Angkatan Kerja Nasional (Sakernas) Agustus/BPS-Statistics Indonesia, August National Labor Force Survey

Tabel
Table 3.2.3

Penduduk Berumur 15 Tahun Ke Atas yang Bekerja Selama Seminggu yang Lalu Menurut Status Pekerjaan Utama dan Jenis Kelamin di Kabupaten Tolitoli, 2021
Population 15 Years of Age and Over who Worked During The Previous Week by Main Employment Status and Sex in Tolitoli Regency, 2021

Status Pekerjaan Utama <i>Main Employment Status</i>	Laki-Laki <i>Male</i>	Perempuan <i>Female</i>	Jumlah <i>Total</i>
(1)	(2)	(3)	(4)
Berusaha sendiri <i>Own account worker</i>	22 497	7 862	30 359
Berusaha dibantu buruh tidak tetap/buruh tidak dibayar <i>Employer assisted by temporary worker/unpaid worker</i>	8 966	5 736	14 702
Berusaha dibantu buruh tetap/buruh dibayar <i>Employer assisted by permanent worker/paid worker</i>	2 805	963	3 768
Buruh/Karyawan/Pegawai/ <i>Employee</i>	20 488	13 311	33 799
Pekerja bebas <i>Casual worker</i>	10 225	1 338	11 563
Pekerja keluarga/tak dibayar <i>Family worker/unpaid worker</i>	6 490	7 677	14 167
Jumlah/Total	71 471	36 887	108 358

Catatan/Note: ...

Sumber/Source: BPS, Survei Angkatan Kerja Nasional (Sakernas) Agustus/BPS-Statistics Indonesia, August National Labor Force Survey

Tabel 3.2.4
Table

Jumlah Pencari Kerja Yang Sudah dan Belum Ditempatkan Menurut Jenis Kelamin di Kabupaten Tolitoli, 2021
Number of Job Seekers Who Have and Have Not Been Placed According to Gender in Tolitoli Regency, 2021

Pendidikan Tertinggi yang Ditamatkan <i>Main Employment Status</i>	Jenis Kelamin/Sex		
	Laki-Laki <i>Male</i>	Perempuan <i>Female</i>	Jumlah <i>Total</i>
(1)	(2)	(3)	(4)
Sisa Pencari Kerja Tahun Lalu <i>Last Year Job Seeker</i>	907	1 138	2 045
Pencari Kerja Terdaftar	1 190	320	1 510
Jumlah	2 097	1 458	3 555
Ditempatkan	127	115	242
Dihapuskan	288	360	648
Jumlah	415	475	890
Pencari Kerja Belum Ditempatkan	1 682	983	2 665

Sumber/Source: Dinas Tenaga Kerja Kabupaten Tolitoli/Man Power Department in Tolitoli Regency

Tabel
Table 3.2.5**Pencari Kerja yang Terdaftar menurut Tingkat Pendidikan dan Jenis Kelamin di Kabupaten Tolitoli, 2021**
Job Seekers Registered by Education Level and Gender in Tolitoli Regency, 2021

Bulan Month	SD Primary School		SLTP Junior High School		SLTA Junior High School	
	Laki-Laki Male	Perempuan Female	Laki-Laki Male	Perempuan Female	Laki-Laki Male	Perempuan Female
(1)	(2)	(3)	(4)	(5)	(6)	(7)
Januari	-	-	-	-	36	3
Februari	2	2	-	-	25	12
Maret	1	-	-	-	20	6
April	1	-	-	-	17	1
Mei	-	-	9	-	83	7
Juni	1	-	5	-	101	22
Juli	2	-	3	-	53	9
Agustus	2	-	-	-	63	4
September	-	-	10	-	105	33
Oktober	5	-	2	-	116	13
November	-	-	7	-	140	14
Desember	5	-	11	-	137	29
Jumlah	19	2	47	-	896	153

Lanjutan Tabel/*Continued Table* 3.2.5

Bulan Month	Diploma (D1/D2/D3) Bachelor		Sarjana (S1/S2/S3) University		Jumlah Total	
	Laki-Laki Male	Perempuan Female	Laki-Laki Male	Perempuan Female	Laki-Laki Male	Perempuan Female
(1)	(8)	(9)	(10)	(11)	(12)	(13)
Januari	-	1	10	4	46	8
Februari	-	-	4	11	31	25
Maret	1	-	6	7	28	13
April	-	3	10	5	28	9
Mei	1	-	26	5	119	12
Juni	1	3	17	24	125	49
Juli	-	2	19	16	77	27
Agustus	-	-	11	5	76	9
September	2	2	23	12	140	47
Oktober	3	2	17	15	143	30
November	3	7	30	24	180	45
Desember	3	6	41	11	197	46
Jumlah	14	26	214	149	1 190	320

Sumber/*Source*: Dinas Tenaga Kerja Kabupaten Tolitoli/*Man Power Department in Tolitoli Regency*

Tabel
Table 3.2.6

Pencari Kerja Yang Dihapuskan pada Kantor Dinas Tenaga Kerja dan Transmigrasi Kabupaten Tolitoli Menurut Bulan, Pendidikan dan Jenis Kelamin, 2021
Abolished Job Seekers at Tolitoli Regency Manpower and Transmigration Office by Month, Education and Gender, 2021

Bulan Month	SD Primary School		SLTP Junior High School		SLTA Junior High School	
	Laki-Laki Male	Perempuan Female	Laki-Laki Male	Perempuan Female	Laki-Laki Male	Perempuan Female
(1)	(2)	(3)	(4)	(5)	(6)	(7)
Januari	-	-	2	-	64	37
Februari	-	-	1	-	-	-
Maret	-	-	-	-	-	-
April	-	-	-	-	-	-
Mei	-	-	-	-	-	-
Juni	-	-	-	-	-	-
Juli	-	-	-	-	-	-
Agustus	-	-	-	-	-	-
September	-	-	-	-	184	307
Oktober	-	-	-	-	-	-
November	-	-	-	-	-	-
Desember	-	-	-	-	-	-
Jumlah	-	-	3	-	248	344

Lanjutan Tabel/*Continued Table* 3.2.6

Bulan Month	Diploma (D1/D2/D3) Bachelor		Sarjana (S1/S2/S3) University		Jumlah Total	
	Laki-Laki Male	Perempuan Female	Laki-Laki Male	Perempuan Female	Laki-Laki Male	Perempuan Female
(1)	(8)	(9)	(10)	(11)	(12)	(13)
Januari	1	2	15	4	82	43
Februari	-	1	5	7	22	10
Maret	-	-	-	-	-	-
April	-	-	-	-	-	-
Mei	-	-	-	-	-	-
Juni	-	-	-	-	-	-
Juli	-	-	-	-	-	-
Agustus	-	-	-	-	-	-
September	-	-	-	-	184	307
Oktober	-	-	-	-	-	-
November	-	-	-	-	-	-
Desember	-	-	-	-	-	-
Jumlah	1	3	20	11	288	360

Sumber/Source: Dinas Tenaga Kerja Kabupaten Tolitoli/Man Power Department in Tolitoli Regency

04

SOSIAL DAN KESEJAHTERAAN RAKYAT SOCIAL DAN WELFARE

Garis Kemiskinan*

354,427 Rp/Bulan/Orang

Jumlah Penduduk Miskin*

32,19 ribu orang



Jumlah Ibu Hamil
dan Bayi Lahir*

4.321 Bayi Lahir

Jumlah Rumah Sakit
dan Puskesmas*

2 Unit RS

5.526 Ibu Hamil

15 Unit
Puskemas

PENJELASAN TEKNIS

1. Tidak/belum sekolah adalah mereka yang tidak pernah atau belum pernah terdaftar dan tidak pernah atau belum pernah aktif mengikuti pendidikan di suatu jenjang pendidikan formal. Termasuk juga yang tamat/belum tamat taman kanak-kanak tetapi tidak melanjutkan ke sekolah dasar.
2. Masih bersekolah adalah mereka yang terdaftar dan aktif mengikuti pendidikan formal dan nonformal (Paket A, B, atau C), baik pendidikan dasar, menengah maupun pendidikan tinggi. Bagi mahasiswa yang sedang cuti dianggap masih bersekolah.
3. Tidak bersekolah lagi adalah mereka yang pernah terdaftar dan aktif mengikuti pendidikan di suatu jenjang pendidikan formal dan nonformal (Paket A, B, atau C), tetapi pada saat pencacahan tidak lagi terdaftar dan tidak aktif mengikuti pendidikan.
4. Tamat sekolah adalah menyelesaikan pelajaran yang ditandai dengan lulus ujian akhir pada kelas atau tingkat terakhir suatu jenjang pendidikan di sekolah negeri maupun swasta dengan mendapatkan tanda tamat belajar/ijazah. Seseorang yang belum mengikuti pelajaran pada kelas tertinggi tetapi telah mengikuti ujian akhir dan lulus dianggap tamat sekolah.

TECHNICAL NOTES

1. *Not/never attending school is someone who has never attended or never been registered in a formal education, such as primary, secondary, and tertiary education. Those who just completed kindergarten are considered as never attended school.*
2. *Attending school is someone who is currently attending primary, secondary, or tertiary education, including package A, package B, or package C. College student who postpones his/her study is considered as attending school.*
3. *Not attending school anymore is someone who had enrolled and participated in formal and non-formal education in the past including package A, package B, or package C, but currently does not attend school.*
4. *Completed particular level of education is someone who has completed particular level of education in private or public school and accepting graduation certificate. Someone who has never attended the highest grade but passed the final exam is considered as completed particular level of education.*

5. Angka Partisipasi Murni (APM) adalah Proporsi anak sekolah pada satu kelompok usia tertentu yang bersekolah pada jenjang yang sesuai dengan kelompok usianya.
6. Angka Partisipasi Kasar (APK) adalah Proporsi anak sekolah pada suatu jenjang tertentu dalam kelompok usia yang sesuai dengan jenjang pendidikan tersebut
7. Dapat membaca dan menulis artinya dapat membaca dan menulis kata-kata/kalimat sederhana dengan suatu aksara tertentu.
8. Jalur Pendidikan di Indonesia terdiri atas 1) pendidikan formal, 2) pendidikan nonformal, dan 3) pendidikan informal yang ketiganya dapat saling melengkapi dan memperkaya (Undang-Undang No. 20 Tahun 2003 tentang Sistem Pendidikan Nasional).
9. Jenjang Pendidikan Formal terdiri atas pendidikan dasar, pendidikan menengah, dan pendidikan tinggi. Jenis pendidikan yang diajarkan mencakup pendidikan umum, kejuruan, akademik, profesi, vokasi, keagamaan, dan khusus.
 - Pendidikan Dasar berbentuk Sekolah Dasar (SD) dan Madrasah Ibtidaiyah (MI) atau bentuk lain yang sederajat serta Sekolah Menengah Pertama (SMP) dan Madrasah Tsanawiyah (MTs), atau bentuk lain yang sederajat.
5. *Net Enrollment Rate (NER) is the proportion of school children at a particular age group who attend school on a level appropriate to the age group.*
6. *Gross Enrollment Rate is the proportion of school children at a certain level in the age group that corresponds to the education level.*
7. *Able to read and write is the ability to read and write at least a simple sentence in any letter of alphabets.*
8. *The Education System in Indonesia consists of 1) formal education, 2) non-formal education, and 3) informal education that all three can be complementary and enriching (Law No. 20 Year 2003 about The National Education System).*
9. *The Formal Education Level consists of primary education, secondary education, and high education. The kind of education that taught consists of general education, vocational, academic, professional, religious, and specific education.*
 - *The Primary Education consists of Elementary School and Islamic Elementary School or other equivalent forms and Junior High School and MTs, or other equivalent forms.*
 - *The Secondary Education*

- Pendidikan Menengah berbentuk Sekolah Menengah Atas (SMA), Madrasah Aliyah (MA), Sekolah Menengah Kejuruan (SMK), dan Madrasah Aliyah Kejuruan (MAK), atau bentuk lain yang sederajat.
- Pendidikan Tinggi merupakan jenjang pendidikan setelah pendidikan menengah yang mencakup program pendidikan diploma, sarjana, magister, spesialis, dan doktor yang diselenggarakan oleh perguruan tinggi. Perguruan tinggi dapat berbentuk akademi, politeknik, sekolah tinggi, institut, atau universitas.

10. Rumah Sakit adalah tempat pemeriksaan dan perawatan kesehatan, biasanya berada di bawah pengawasan dokter/tenaga medis, yang melayani penderita yang sakit untuk berobat rawat jalan atau rawat inap.
11. Rumah Sakit Bersalin adalah rumah sakit khusus untuk persalinan, dilengkapi pelayanan spesialis pemeriksaan kehamilan, persalinan, rawat inap dan rawat jalan ibu dan anak yang berada di bawah pengawasan dokter spesialis kandungan.
12. Rumah Bersalin adalah sarana pelayanan kesehatan dengan izin sebagai rumah bersalin, dilengkapi pelayanan pemeriksaan kehamilan, persalinan serta pemeriksaan ibu

consists of the senior high school, MA, Vocational School, and Vocational Madrasah Aliyah, or other equivalent forms.

- The High Education consists of the education level after the secondary education that consists of diplomas, bachelor, master, specialist, and doctoral degrees that are held by the college. The colleges can be academy, polytechnic, high school, institute, or university.

10. *Hospital is a place for health check, usually controlled/supervised by doctors/medical personnel to serve the ill patients to get outpatient or inpatient treatment services.*
11. *Maternity Hospital is a specialized hospital for childbirth, has specialist inspection service to pregnancy, childbirth, hospitalization and outpatient for mothers and children that is under the supervision of an obstetrician.*
12. *Maternity House is health care facility with a license as a maternity house, equipped with prenatal care, childbirth and examination of mothers and children which is under the supervision of a senior midwife.*

dan anak yang berada di bawah pengawasan bidan senior.

13. Poliklinik adalah sarana kesehatan yang dipakai untuk pelayanan berobat jalan, biasanya berada di bawah pengawasan dokter/tenaga medis.
14. Puskesmas (Pusat Kesehatan Masyarakat) adalah unit pelaksana teknis dinas kesehatan kabupaten/ kota yang mempunyai fungsi utama sebagai penyelenggara pelayanan kesehatan tingkat pertama. Wilayah kerja puskesmas maksimal adalah satu kecamatan dan untuk dapat menjangkau wilayah kerjanya, puskesmas mempunyai jaringan pelayanan yang meliputi unit Puskesmas Pembantu (Pustu), unit Puskesmas Keliling (Puskel), dan unit bidan desa/komunitas (Peraturan Menteri Kesehatan RI No. 75 Tahun 2014 Tentang Pusat Kesehatan Masyarakat).
15. Apotek adalah suatu tempat tertentu yang digunakan untuk melakukan pekerjaan kefarmasian, dan penyaluran/ penjualan obat atau bahan farmasi dan perbekalan kesehatan lainnya kepada masyarakat yang dikelola oleh tenaga apoteker (Peraturan Menteri Kesehatan RI No. 1332 Tahun 2002 Tentang Perubahan Atas Peraturan Menteri Kesehatan RI No. 922/MENKES/PER/X/1993 Tentang Ketentuan dan Tata Cara Pemberian Izin Apotek).
13. *Polyclinic is a health facility in which to get outpatient services, usually under the control of doctor/medical personnel.*
14. *Public Health Center is technical implementation unit of regency health department that have the primary function as a first-level health care providers. The working area standard of public health center is one district and to reach their working areas, public health centers have a service network covering subsidiary of public health center, mobile public health center units, and midwife units (Regulation of the Minister of Health of Indonesia Number 75 Year 2014 about Public Health Center).*
15. *Pharmacy is a specific place that is used for pharmaceutical jobs, and distribution/sale of drugs/ pharmaceuticals and other medical supplies to people that are administered by trained pharmacist (Regulation of the Minister of Health of Indonesia Number 1332 Year 2002 about the Changes of Regulation of the Minister of Health of Indonesia Number 922/MENKES/PER/X/1993 about Pro-vision and Procedures for Administration of Licensed Pharmacies).*

16. Imunisasi adalah memasukkan kuman atau racun penyakit tertentu yang sudah dilemahkan (vaksin) ke dalam tubuh dengan cara disuntik atau diminum (diteteskan dalam mulut) dengan maksud agar terjadi kekebalan tubuh terhadap penyakit tersebut.
17. BCG (Bacillus Calmette Guerin) merupakan vaksinasi untuk mencegah penyakit TBC, diberikan pada bayi baru lahir atau anak, dengan suntikan pada kulit pangkal lengan atas. Bekas suntikan kemudian akan membentuk tonjolan kecil jaringan parut pada kulit lengan atas. Suntikan BCG diberikan kepada anak sebanyak 1 kali.
18. DPT (Difteri, Pertusis, Tetanus) merupakan vaksin untuk mencegah penyakit Difteri, Pertusis, dan Tetanus yang diberikan pada bayi berumur 3 bulan ke atas, dengan suntikan pada paha, diulang 1 bulan dan 2 bulan kemudian, sehingga suntikan imunisasi DPT lengkap pada balita berjumlah 3 kali (kadang-kadang selang waktu antar suntikan bisa lebih dari 1 bulan).
19. Peristiwa tindak pidana yang dilaporkan ialah setiap peristiwa yang diterima kepolisian dari laporan masyarakat, atau peristiwa dimana pelakunya tertangkap tangan oleh kepolisian.
16. *Immunization is putting enervated microbe of a certain disease into human body by injection or drinking (dropping into mouth) to make the body immune to that disease.*
17. *BCG (Bacillus Calmette Guerin) is a vaccine to prevent TBC disease, given to newborns or children, by injection at the base of the skin of the upper arm. Injection site will form little bumps of scar tissue in the skin of the upper arm. BCG injections given to children 1 times.*
18. *DPT (Diphtheria, Pertussis, Tetanus) is a vaccine to prevent the diphtheria, pertussis, and tetanus disease, given to infants aged 3 months and above, with a shot in the thigh, repeated one month and two months later, so that the complete DPT immunization shots at toddler totaling 3 times (sometimes the time interval between injections can be more than 1 month).*
19. *Reported crime incidence includes all criminal cases reported and received by police office, and all crimes caught by police.*

20. Jumlah tindak pidana menggambarkan jumlah kasus tindak pidana yang terjadi pada kurun waktu tertentu.
21. Resiko penduduk terjadi tindak pidana per 100.000 penduduk. Resiko penduduk terjadi tindak pidana per 100.000 penduduk mengindikasikan peluang penduduk berisiko terkena tindak pidana. Biasanya dinyatakan dalam setiap 100.000 penduduk.
22. Selang waktu terjadi tindak pidana tahun t Selang waktu terjadi tindak pidana tahun t mengindikasikan selang waktu terjadinya satu tindak kejahatan dengan kejahatan yang lain.
23. Persentase penyelesaian tindak pidana Persentase penyelesaian peristiwa tindak pidana menyatakan persentase penyelesaian tindak pidana oleh polisi. Suatu tindak pidana dinyatakan sebagai kasus yang selesai di tingkat kepolisian, apabila:
- berkas perkaranya sudah siap untuk diserahkan atau telah diserahkan kepada kejaksaan;
 - dalam hal delik aduan, pengaduannya dicabut dalam tenggang waktu yang telah ditentukan menurut undang-undang;
 - telah diselesaikan oleh kepolisian berdasarkan azas *plichtmatigheid* (kewajiban berdasarkan kewenangan hukum);
20. *Crime total refers to the number of criminal cases occurring during a given period.*
21. *Crime rate indicates the probability of population exposed to risk of crime, expressed in every 100,000 people.*
22. *Crime clock indicates the time interval of occurrence between one crime to another crime.*
23. *Crime clearance rate refers to percentage of crime clearance by police. A criminal case is categorized as a cleared case by police, if:*
- *All documents are ready to submit or already submitted to justice court;*
 - *In the case of attense that warrants complaint, the complaint was withdraw within a given period state in the law;*
 - *The case was cleared by police based on the principle of *plichtmatigheid* (obligation on the basis of law outhority);*
 - *The case was not the responsibility of police office;*
 - *The suspect died;*
 - *The case was out of date.*

- kasus yang dimaksud tidak termasuk kompetensi kepolisian
 - tersangka meninggal dunia;
 - kasus kadaluwarsa.
24. Untuk mengukur kemiskinan, BPS menggunakan konsep kemampuan memenuhi kebutuhan dasar (basic needs approach). Dengan pendekatan ini, kemiskinan dipandang sebagai ketidakmampuan dari sisi ekonomi untuk memenuhi kebutuhan dasar makanan dan bukan makanan yang diukur dari sisi pengeluaran. Metode yang digunakan adalah menghitung Garis Kemiskinan (GK), yang terdiri dari dua komponen yaitu Garis Kemiskinan Makanan (GKM) dan Garis Kemiskinan Non-Makanan (GKNM). Penghitungan Garis Kemiskinan dilakukan dilakukan secara terpisah untuk daerah perkotaan dan perdesaan.
 25. Penduduk miskin adalah penduduk yang memiliki rata-rata pengeluaran per kapita per bulan di bawah Garis Kemiskinan.
 26. Garis Kemiskinan Makanan (GKM) merupakan nilai pengeluaran kebutuhan minimum makanan yang disetarakan dengan 2.100 kkalori per kapita per hari. Garis Kemiskinan Non-Makanan
24. *To measure poverty, BPS-Statistics Indonesia has used the concept of basic needs approach. Therefore, poverty is viewed as economic inability to fulfill food and non-food basic needs which are measured by consumption/expenditure. The method used is calculating poverty line, which consists of two components that are Food Poverty Line (FPL) and Non-Food Poverty Line (NFPL). The poverty line was*
 25. *A person whose expenditure per capita per month is below the poverty line is considered to be poor.*
 26. *The Food Poverty Line refers to the daily minimum requirement of 2,100 kcal per capita per day. The Non-Food Poverty Line refers to the minimum requirement for household necessities for clothing, education, health, and other basic individual needs.*

<https://tolitolikab.bps.go.id>

ULASAN**DESCRIPTION****Pendidikan**

1. Jumlah Taman Kanak-kanak di Kabupaten Tolitoli pada tahun 2021 sebanyak 3 TK negeri dan 81 TK swasta. Sedangkan jumlah Raudatul Athfal sebanyak 7 unit.
2. Jumlah Sekolah Dasar di Kabupaten Tolitoli ada sebanyak 228 unit yang terdiri dari 220 unit sekolah negeri dan 8 unit sekolah swasta. Adapun jumlah Madrasah Ibtidaiyah (MI) di Kabupaten Tolitoli adalah 20 unit, 2 unit MI negeri dan 18 unit MI swasta.
3. Pada jenjang Sekolah Menengah Pertama (SMP) terdapat 68 unit sekolah dengan 58 unit sekolah negeri dan 10 unit sekolah swasta. Adapun untuk Madrasah Tsanawiyah (MTs), terdapat 29 unit sekolah dengan 4.234 murid dan 469 guru.
4. Pada jenjang Sekolah Menengah Atas (SMA), terdapat 14 unit sekolah dengan 9 unit sekolah negeri dan 5 unit sekolah swasta. Sementara itu, pada Sekolah Menengah Kejuruan terdapat 14 unit sekolah dengan 8 sekolah negeri dan 5 swasta. Pada sekolah Madrasah Aliyah terdapat 18 unit sekolah, 1 sekolah negeri dan 17 sekolah swasta.

Kesehatan

1. Pada tahun 2021, Kabupaten Tolitoli memiliki 2 rumah sakit yaitu 1 unit di Kecamatan

Education

1. *The number of kindergartens in Tolitoli Regency in 2021 will be 3 state kindergartens and 81 private kindergartens. While the number of Raudatul Athfal is 7 units*
2. *The number of Primary Schools in Tolitoli Regency is 228 units, consisting of 220 units of public schools and 8 units of private schools. The number of Madrasah Ibtidaiyah (MI) in Tolitoli Regency is 20 units, 2 units of state MI and 18 units of private MI.*
3. *At the Junior High School (SMP) level, there are 68 school units with 58 state schools and 10 private schools.*
8. *As for Madrasah Tsanawiyah (MTs), there are 29 school units with 4,234 students and 469 teachers.*
4. *At the Upper Secondary School (SMA) level, there are 14 school units with 9 state school units and 5 private school units. Meanwhile, in the Vocational Secondary School there are 14 school units with 8 state schools and 5 private schools. At Madrasah Aliyah school there are 18 school units, 1 state school and 17 private schools.*

Health

1. *In 2021, Tolitoli Regency has 2 hospitals, 1 unit in Baolan District and 1 in Dondo District. In addition, there are 15 health centers, 72*

- Baolan dan 1 lagi di Kecamatan Dondo. Selain itu juga terdapat 15 puskesmas, 72 puskesmas pembantu, 266 posyandu
2. Tenaga kesehatan yang terdapat di Kabupaten Tolitoli tahun 2021 terdiri dari 68 tenaga kedokteran, 753 tenaga keperawatan, 506 tenaga kebidanan, 88 tenaga kefarmasian dan 44 tenaga gizi.
supporting health centers, 266 maternal and child health center.
 2. *The health workers in Tolitoli Regency in 2021 consist of 68 medical personnel, 753 nursing staff, 506 midwifery workers, 88 pharmacists and 44 nutritionists.*

<https://tolitolikab.bps.go.id>

4.1 PENDIDIKAN EDUCATION

Tabel 4.1.1 Jumlah Sekolah, Guru, dan Murid Taman Kanak-Kanak (TK) di Bawah Kementerian Pendidikan dan Kebudayaan Menurut Kecamatan di Kabupaten Tolitoli, 2020/2021 dan 2021/2022
Number of Schools, Teachers, and Pupils in Kindergarten Under The Ministry of Education and Culture by Subdistrict in Tolitoli Regency, 2020/2021 and 2021/2022

Kecamatan Subdistrict	Sekolah/Schools					
	Negeri/Public		Swasta/Private		Jumlah/Total	
	2020/2021	2021/2022	2020/2021	2021/2022	2020/2021	2021/2022
(1)	(2)	(3)	(4)	(5)	(6)	(7)
Dampal Selatan	-	-	10	10	10	10
Dampal Utara	-	-	3	3	3	3
Dondo	-	-	9	10	9	10
Ogodeide	-	-	5	5	5	5
Basidondo	-	-	4	3	4	3
Baolan	1	1	24	25	25	26
Lampasio	-	1	6	5	6	6
Galang	1	1	12	13	13	14
Tolitoli Utara	-	-	6	6	6	6
Dako Pemean	-	-	2	2	2	2
Tolitoli	2	3	81	81	83	84

Lanjutan Tabel/*Continued Table 4.1.1*

Kecamatan Subdistrict	Guru ¹ /Teachers ¹					
	Negeri/Public		Swasta/Private		Jumlah/Total	
	2020/2021	2021/2022	2020/2021	2021/2022	2020/2021	2021/2022
(1)	(8)	(9)	(10)	(11)	(12)	(13)
Dampal Selatan	-	-	33	36	33	36
Dampal Utara	-	-	12	11	12	11
Dondo	-	-	38	39	38	39
Ogodeide	-	-	20	20	20	20
Basidondo	-	-	12	10	12	10
Baolan	9	7	110	108	119	115
Lampasio	-	4	19	13	19	17
Galang	6	6	43	42	49	48
Tolitoli Utara	-	-	23	23	23	23
Dako Pemean	-	-	8	8	8	8
Tolitoli	15	17	318	310	333	327

Lanjutan Tabel/*Continued Table 4.1.1*

Kecamatan Subdistrict	Murid/Pupils					
	Negeri/ <i>Public</i>		Swasta/ <i>Private</i>		Jumlah/ <i>Total</i>	
	2020/2021	2021/2022	2020/2021	2021/2022	2020/2021	2021/2022
(1)	(14)	(15)	(16)	(17)	(18)	(19)
Dampal Selatan	-	-	370	346	370	346
Dampal Utara	-	-	180	124	180	124
Dondo	-	-	466	454	466	454
Ogodeide	-	-	250	228	250	228
Basidondo	-	-	180	123	180	123
Baolan	51	65	1 069	1 156	1 120	1 221
Lampasio	-	53	197	120	197	173
Galang	67	53	574	477	641	530
Tolitoli Utara	-	-	416	370	416	370
Dako Pemean	-	-	184	141	184	141
Tolitoli	118	171	3 886	3 539	4 004	3 710

Catatan/*Note*: ¹ Jumlah guru termasuk kepala sekolah dan guru/*The total of teachers including headmaster and teacher*
 Sumber/*Source*: Kementerian Pendidikan dan Kebudayaan, Data Semester Ganjil/*Ministry of Educations and Culture, Odd semester report data*

Tabel
Table 4.1.2

Jumlah Sekolah, Guru, dan Murid Raudatul Athfal (RA) di Bawah Kementerian Agama Menurut Kecamatan di Kabupaten Tolitoli, 2019/2020 dan 2020/2021
Number of Schools, Teachers, and Pupils in Raudatul Athfal (RA) Under The Ministry of Religious Affairs by Subdistrict in Tolitoli Regency, 2019/2020 and 2020/2021

Kecamatan Subdistrict	Sekolah/Schools		Guru/Teachers		Murid/Pupils	
	2019/2020	2020/2021	2019/2020	2020/2021	2019/2020	2020/2021
(1)	(2)	(3)	(4)	(5)	(6)	(7)
Dampal Selatan	2	2	7	10	97	114
Dampal Utara	-	-	-	-	-	-
Dondo	-	-	-	-	-	-
Ogodeide	-	-	-	-	-	-
Basidondo	-	-	-	-	-	-
Baolan	4	4	16	22	177	208
Lampasio	-	-	-	-	-	-
Galang	1	1	4	4	45	48
Tolitoli Utara	-	-	-	-	-	-
Dako Pemea	-	-	-	-	-	-
Tolitoli	7	7	27	36	319	370

Catatan/Note: Seluruh Raudatul Athfal (RA) berstatus swasta/All Raudatul Athfal (RA) are private

Sumber/Source: Kementerian Agama, Data Semester Ganjil/Ministry of Religious Affairs, Odd semester report data

Tabel
Table 4.1.3

Jumlah Sekolah, Guru, dan Murid Sekolah Dasar (SD) di Bawah Kementerian Pendidikan dan Kebudayaan Menurut Kecamatan di Kabupaten Tolitoli, 2020/2021 dan 2021/2022

Number of Schools, Teachers, and Pupils in Primary Schools Under The Ministry of Education and Culture by Subdistrict in Tolitoli Regency, 2020/2021 and 2021/2022

Kecamatan Subdistrict	Sekolah/Schools					
	Negeri/Public		Swasta/Private		Jumlah/Total	
	2020/2021	2021/2022	2020/2021	2021/2022	2020/2021	2021/2022
(1)	(2)	(3)	(4)	(5)	(6)	(7)
Dampal Selatan	26	26	1	1	27	27
Dampal Utara	23	23	-	-	23	23
Dondo	25	25	-	-	25	25
Ogodeide	21	21	-	-	21	21
Basidondo	14	14	-	-	14	14
Baolan	35	35	4	5	39	40
Lampasio	16	16	-	-	16	16
Galang	31	31	1	1	32	32
Tolitoli Utara	18	18	-	-	18	18
Dako Pemean	11	11	1	1	12	12
Tolitoli	220	220	7	8	227	228

Lanjutan Tabel/Continued Table 4.1.3

Kecamatan Subdistrict	Guru ¹ /Teachers ¹					
	Negeri/Public		Swasta/Private		Jumlah/Total	
	2020/2021	2021/2022	2020/2021	2021/2022	2020/2021	2021/2022
(1)	(8)	(9)	(10)	(11)	(12)	(13)
Dampal Selatan	194	185	7	7	201	192
Dampal Utara	112	123	-	-	112	123
Dondo	175	175	-	-	175	175
Ogodeide	147	150	-	-	147	150
Basidondo	88	91	-	-	88	91
Baolan	450	430	51	60	501	490
Lampasio	109	104	-	-	109	104
Galang	303	309	7	7	310	316
Tolitoli Utara	137	150	-	-	137	150
Dako Pemean	81	83	6	5	87	88
Tolitoli	1 796	1 800	71	79	1 867	1 879

Lanjutan Tabel/*Continued Table* 4.1.3

Kecamatan Subdistrict	Murid/Pupils					
	Negeri/Public		Swasta/Private		Jumlah/Total	
	2020/2021	2021/2022	2020/2021	2021/2022	2020/2021	2021/2022
(1)	(14)	(15)	(16)	(17)	(18)	(19)
Dampal Selatan	2 249	2 178	68	71	2 317	2 249
Dampal Utara	1 701	1 642	-	-	1 701	1 642
Dondo	2 890	2 747	-	-	2 890	2 747
Ogodeide	1 595	1 561	-	-	1 595	1 561
Basidondo	1 170	1 174	-	-	1 170	1 174
Baolan	5 452	5 221	696	745	6 148	5 966
Lampasio	1 355	1 301	-	-	1 355	1 301
Galang	3 646	3 579	47	50	3 693	3 629
Tolitoli Utara	2 289	2 222	-	-	2 289	2 222
Dako Pemean	966	958	76	74	1 042	1 032
Tolitoli	23 313	22 583	887	940	24 200	23 523

Catatan/Note: ¹ Jumlah guru termasuk kepala sekolah dan guru/*The total of teachers including headmaster and teacher*

Sumber/Source: Kementerian Pendidikan dan Kebudayaan, Sistem Data Pokok Pendidikan, data semester ganjil/*Ministry of Educations and Culture, Basic Education Data System, odd semester report data*

Tabel
Table 4.1.4

Jumlah Sekolah, Guru, dan Murid Madrasah Ibtidaiyah (MI) di Bawah Kementerian Agama Menurut Kecamatan di Kabupaten Tolitoli, 2019/2020 dan 2020/2021
Number of Schools, Teachers, and Pupils in Madrasah Ibtidaiyah (MI) Under The Ministry of Religious Affairs by Subdistrict in Tolitoli Regency, 2019/2020 and 2020/2021

Kecamatan Subdistrict	Sekolah/Schools					
	Negeri/Public		Swasta/Private		Jumlah/Total	
	2019/2020	2020/2021	2019/2020	2020/2021	2019/2020	2020/2021
(1)	(2)	(3)	(4)	(5)	(6)	(7)
Dampal Selatan	-	-	6	6	6	6
Dampal Utara	-	-	-	-	-	-
Dondo	-	-	1	1	1	1
Ogodeide	-	-	1	1	1	1
Basidondo	-	-	-	-	-	-
Baolan	2	2	4	4	6	6
Lampasio	-	-	2	2	2	2
Galang	-	-	2	2	2	2
Tolitoli Utara	-	-	-	1	-	1
Dako Pemean	-	-	1	1	1	1
Tolitoli	2	2	17	18	19	20

Lanjutan Tabel/*Continued Table 4.1.4*

Kecamatan Subdistrict	Guru/Teachers					
	Negeri/Public		Swasta/Private		Jumlah/Total	
	2019/2020	2020/2021	2019/2020	2020/2021	2019/2020	2020/2021
(1)	(8)	(9)	(10)	(11)	(12)	(13)
Dampal Selatan	-	-	39	47	39	47
Dampal Utara	-	-	-	-	-	-
Dondo	-	-	4	3	4	3
Ogodeide	-	-	6	3	6	3
Basidondo	-	-	-	-	-	-
Baolan	50	74	36	34	86	108
Lampasio	-	-	11	12	11	12
Galang	-	-	20	20	20	20
Tolitoli Utara	-	-	-	7	-	7
Dako Pemean	-	-	7	18	7	18
Tolitoli	50	74	123	144	173	218

Lanjutan Tabel/*Continued Table 4.1.4*

Kecamatan Subdistrict	Murid/Pupils					
	Negeri/Public		Swasta/Private		Jumlah/Total	
	2019/2020	2020/2021	2019/2020	2020/2021	2019/2020	2020/2021
(1)	(14)	(15)	(16)	(17)	(18)	(19)
Dampal Selatan	-	-	421	449	421	449
Dampal Utara	-	-	-	-	-	-
Dondo	-	-	30	24	30	24
Ogodeide	-	-	36	31	36	31
Basidondo	-	-	-	-	-	-
Baolan	869	922	235	251	1 104	1 173
Lampasio	-	-	71	69	71	69
Galang	-	-	124	145	124	145
Tolitoli Utara	-	-	-	33	-	33
Dako Pemean	-	-	147	144	147	144
Tolitoli	869	922	1 064	1 146	1 933	2 068

Catatan/Note:

Sumber/Source: Kementerian Agama, EMIS, Data Semester Ganjil/Ministry of Religious Affairs, EMIS, Odd semester report data

Tabel
Table 4.1.5

Jumlah Sekolah, Guru, dan Murid Sekolah Menengah Pertama (SMP) di Bawah Kementerian Pendidikan dan Kebudayaan Menurut Kecamatan di Kabupaten Tolitoli, 2020/2021 dan 2021/2022

Number of Schools, Teachers, and Pupils in Lower Secondary Schools Under The Ministry of Education and Culture by Subdistrict in Tolitoli Regency, 2020/2021 and 2021/2022

Kecamatan Subdistrict	Sekolah/Schools					
	Negeri/Public		Swasta/Private		Jumlah/Total	
	2020/2021	2021/2022	2020/2021	2021/2022	2020/2021	2021/2022
(1)	(2)	(3)	(4)	(5)	(6)	(7)
Dampal Selatan	5	5	1	1	6	6
Dampal Utara	6	6	-	-	6	6
Dondo	6	6	-	-	6	6
Ogodeide	9	9	-	-	9	9
Basidondo	6	6	1	1	7	7
Baolan	8	8	5	6	13	14
Lampasio	6	6	-	-	6	6
Galang	4	4	2	2	6	6
Tolitoli Utara	6	6	-	-	6	6
Dako Pemean	2	2	-	-	2	2
Tolitoli	58	58	9	10	67	68

Lanjutan Tabel/Continued Table 4.1.5

Kecamatan Subdistrict	Guru ¹ /Teachers ¹					
	Negeri/Public		Swasta/Private		Jumlah/Total	
	2020/2021	2021/2022	2020/2021	2021/2022	2020/2021	2021/2022
(1)	(8)	(9)	(10)	(11)	(12)	(13)
Dampal Selatan	71	76	8	7	79	83
Dampal Utara	49	53	-	-	49	53
Dondo	61	65	-	-	61	65
Ogodeide	76	84	-	-	76	84
Basidondo	53	58	6	8	59	66
Baolan	205	203	36	57	241	260
Lampasio	57	53	-	-	57	53
Galang	80	79	11	10	91	89
Tolitoli Utara	53	64	-	-	53	64
Dako Pemean	22	23	-	-	22	23
Tolitoli	727	758	61	82	788	840

Lanjutan Tabel/*Continued Table 4.1.5*

Kecamatan Subdistrict	Murid/Pupils					
	Negeri/Public		Swasta/Private		Jumlah/Total	
	2020/2021	2021/2022	2020/2021	2021/2022	2020/2021	2021/2022
(1)	(14)	(15)	(16)	(17)	(18)	(19)
Dampal Selatan	565	473	46	44	611	517
Dampal Utara	522	493	-	-	522	493
Dondo	875	850	-	-	875	850
Ogodeide	636	625	-	-	636	625
Basidondo	401	365	55	55	456	420
Baolan	2 286	2 232	503	547	2 789	2 779
Lampasio	547	494	-	-	547	494
Galang	755	717	71	83	826	800
Tolitoli Utara	751	662	-	-	751	662
Dako Pemean	379	292	-	-	379	292
Tolitoli	7 717	7 203	675	729	8 392	7 932

Catatan/Note: ¹ Jumlah guru termasuk kepala sekolah dan guru/*The total of teachers including headmaster and teacher*

Sumber/Source: Kementerian Pendidikan dan Kebudayaan, Sistem Data Pokok Pendidikan, data semester ganjil/*Ministry of Educations and Culture, Basic Education Data System, odd semester report data*

Tabel
Table 4.1.6

Jumlah Sekolah, Guru, dan Murid Madrasah Tsanawiyah (MTs) di Bawah Kementerian Agama Menurut Kecamatan di Kabupaten Tolitoli, 2019/2020 dan 2020/2021
Number of Schools, Teachers, and Pupils in Madrasah Tsanawiyah (MTs) Under The Ministry of Religious Affairs by Subdistrict in Tolitoli Regency , 2019/2020 and 2020/2021

Kecamatan Subdistrict	Sekolah/Schools					
	Negeri/Public		Swasta/Private		Jumlah/Total	
	2019/2020	2020/2021	2019/2020	2020/2021	2019/2020	2020/2021
(1)	(2)	(3)	(4)	(5)	(6)	(7)
Dampal Selatan	-	-	3	3	3	3
Dampal Utara	-	-	1	1	1	1
Dondo	1	1	3	3	4	4
Ogodeide	-	-	-	-	-	-
Basidondo	-	-	2	2	2	2
Baolan	1	1	6	6	7	7
Lampasio	-	-	2	3	2	3
Galang	-	-	6	6	6	6
Tolitoli Utara	-	-	1	1	1	1
Dako Pemean	-	-	2	2	2	2
Tolitoli	2	2	26	27	28	29

Lanjutan Tabel/*Continued Table* 4.1.6

Kecamatan Subdistrict	Guru/Teachers					
	Negeri/Public		Swasta/Private		Jumlah/Total	
	2019/2020	2020/2021	2019/2020	2020/2021	2019/2020	2020/2021
(1)	(8)	(9)	(10)	(11)	(12)	(13)
Dampal Selatan	-	-	50	51	50	51
Dampal Utara	-	-	4	7	4	7
Dondo	32	38	26	31	58	69
Ogodeide	-	-	-	-	-	-
Basidondo	-	-	26	27	26	27
Baolan	31	59	80	88	111	147
Lampasio	-	-	20	38	20	38
Galang	-	-	78	87	78	87
Tolitoli Utara	-	-	14	18	14	18
Dako Pemean	-	-	22	25	22	25
Tolitoli	63	97	320	372	383	469

Lanjutan Tabel/*Continued Table 4.1.6*

Kecamatan Subdistrict	Murid/Pupils					
	Negeri/Public		Swasta/Private		Jumlah/Total	
	2019/2020	2020/2021	2019/2020	2020/2021	2019/2020	2020/2021
(1)	(14)	(15)	(16)	(17)	(18)	(19)
Dampal Selatan	-	-	590	653	590	653
Dampal Utara	-	-	24	26	24	26
Dondo	405	349	310	292	715	641
Ogodeide	-	-	-	-	-	-
Basidondo	-	-	162	132	162	132
Baolan	381	308	983	992	1 364	1 300
Lampasio	-	-	92	76	92	76
Galang	-	-	962	922	962	922
Tolitoli Utara	-	-	240	230	240	230
Dako Pemean	-	-	291	254	291	254
Tolitoli	786	657	3 654	3 577	4 440	4 234

Catatan/Note:

Sumber/Source: Kementerian Agama, EMIS, Data Semester Ganjil/Ministry of Religious Affairs, EMIS, Odd semester report data

Tabel 4.1.7
Table

Jumlah Sekolah, Guru, dan Murid Sekolah Menengah Atas (SMA) di Bawah Kementerian Pendidikan dan Kebudayaan Menurut Kecamatan di Kabupaten Tolitoli, 2020/2021 dan 2021/2022

Number of Schools, Teachers, and Pupils in Upper Secondary Schools Under The Ministry of Education and Culture by Subdistrict in Tolitoli Regency, 2020/2021 and 2021/2022

Kecamatan Subdistrict	Sekolah/Schools					
	Negeri/Public		Swasta/Private		Jumlah/Total	
	2020/2021	2021/2022	2020/2021	2021/2022	2020/2021	2021/2022
(1)	(2)	(3)	(4)	(5)	(6)	(7)
Dampal Selatan	1	1	-	-	1	1
Dampal Utara	1	1	-	-	1	1
Dondo	1	1	-	-	1	1
Ogodeide	1	1	-	-	1	1
Basidondo	-	-	1	1	1	1
Baolan	3	3	4	4	7	7
Lampasio	1	1	-	-	1	1
Galang	-	-	-	-	-	-
Tolitoli Utara	1	1	-	-	1	1
Dako Pemean	-	-	-	-	-	-
Tolitoli	9	9	5	5	14	14

Lanjutan Tabel/*Continued Table 4.1.7*

Kecamatan Subdistrict	Guru ¹ /Teachers ¹					
	Negeri/Public		Swasta/Private		Jumlah/Total	
	2020/2021	2021/2022	2020/2021	2021/2022	2020/2021	2021/2022
(1)	(8)	(9)	(10)	(11)	(12)	(13)
Dampal Selatan	35	33	-	-	35	33
Dampal Utara	18	17	-	-	18	17
Dondo	33	32	-	-	33	32
Ogodeide	12	10	-	-	12	10
Basidondo	-	-	4	3	4	3
Baolan	126	121	50	44	176	165
Lampasio	17	16	-	-	17	16
Galang	-	-	-	-	-	-
Tolitoli Utara	24	24	-	-	24	24
Dako Pemean	-	-	-	-	-	-
Tolitoli	265	253	54	47	319	300

Lanjutan Tabel/*Continued Table 4.1.7*

Kecamatan Subdistrict	Murid/Pupils					
	Negeri/Public		Swasta/Private		Jumlah/Total	
	2020/2021	2021/2022	2020/2021	2021/2022	2020/2021	2021/2022
(1)	(14)	(15)	(16)	(17)	(18)	(19)
Dampal Selatan	660	714	-	-	660	714
Dampal Utara	398	402	-	-	398	402
Dondo	707	745	-	-	707	745
Ogodeide	236	216	-	-	236	216
Basidondo	-	-	63	61	63	61
Baolan	1 952	1 917	317	321	2 269	2 238
Lampasio	308	333	-	-	308	333
Galang	-	-	-	-	-	-
Tolitoli Utara	285	285	-	-	285	285
Dako Pemean	-	-	-	-	-	-
Tolitoli	4 546	4 612	380	382	4 926	4 994

Catatan/Note: ¹ Jumlah guru termasuk kepala sekolah dan guru/*The total of teachers including headmaster and teacher*

Sumber/Source: Kementerian Pendidikan dan Kebudayaan, Sistem Data Pokok Pendidikan, data semester ganjil/*Ministry of Educations and Culture, Basic Education Data System, odd semester report data*

Tabel
Table 4.1.8

Jumlah Sekolah, Guru, dan Murid Sekolah Menengah Kejuruan (SMK) di Bawah Kementerian Pendidikan dan Kebudayaan Menurut Kecamatan di Kabupaten Tolitoli, 2020/2021 dan 2021/2022

Number of Schools, Teachers, and Pupils in Vocational High Schools Under The Ministry of Education and Culture by Subdistrict in Tolitoli Regency, 2020/2021 and 2021/2022

Kecamatan Subdistrict	Sekolah/Schools					
	Negeri/Public		Swasta/Private		Jumlah/Total	
	2020/2021	2021/2022	2020/2021	2021/2022	2020/2021	2021/2022
(1)	(2)	(3)	(4)	(5)	(6)	(7)
Dampal Selatan	1	1	1	1	2	2
Dampal Utara	-	-	1	1	1	1
Dondo	1	1	-	-	1	1
Ogodeide	-	-	-	-	-	-
Basidondo	1	1	-	-	1	1
Baolan	2	2	3	3	5	5
Lampasio	-	-	-	-	-	-
Galang	1	1	1	1	2	2
Tolitoli Utara	1	1	-	-	1	1
Dako Pemean	1	1	-	-	1	1
Tolitoli	8	8	6	6	14	14

Lanjutan Tabel/*Continued Table 4.1.8*

Kecamatan Subdistrict	Guru ¹ /Teachers ¹					
	Negeri/Public		Swasta/Private		Jumlah/Total	
	2020/2021	2021/2022	2020/2021	2021/2022	2020/2021	2021/2022
(1)	(8)	(9)	(10)	(11)	(12)	(13)
Dampal Selatan	32	29	9	9	41	38
Dampal Utara	-	-	10	10	10	10
Dondo	16	16	-	-	16	16
Ogodeide	-	-	-	-	-	-
Basidondo	12	13	-	-	12	13
Baolan	102	107	37	31	139	138
Lampasio	-	-	-	-	-	-
Galang	45	51	13	13	58	64
Tolitoli Utara	10	10	-	-	10	10
Dako Pemean	19	18	-	-	19	18
Tolitoli	236	244	69	63	305	307

Lanjutan Tabel/*Continued Table* 4.1.8

Kecamatan Subdistrict	Murid/Pupils					
	Negeri/Public		Swasta/Private		Jumlah/Total	
	2020/2021	2021/2022	2020/2021	2021/2022	2020/2021	2021/2022
(1)	(14)	(15)	(16)	(17)	(18)	(19)
Dampal Selatan	359	353	58	40	417	393
Dampal Utara	-	-	47	36	47	36
Dondo	218	275	-	-	218	275
Ogodeide	-	-	-	-	-	-
Basidondo	130	106	-	-	130	106
Baolan	1 455	1 644	292	255	1 747	1 899
Lampasio	-	-	-	-	-	-
Galang	521	495	141	118	662	613
Tolitoli Utara	136	152	-	-	136	152
Dako Pemean	230	211	-	-	230	211
Tolitoli	3 049	3 236	538	449	3 587	3 685

Catatan/Note: ¹ Guru yang mengajar di 2 sekolah atau lebih dihitung di masing-masing sekolah. Jumlah guru termasuk kepala sekolah dan guru/*The teacher who taught in two schools or more counted in every school. The total of teachers including headmaster and teacher*

Sumber/Source: Kementerian Pendidikan dan Kebudayaan, Sistem Data Pokok Pendidikan, data semester ganjil/*Ministry of Educations and Culture, Basic Education Data System, odd semester report data*

Tabel
Table 4.1.9

Jumlah Sekolah, Guru, dan Murid Madrasah Aliyah (MA) di Bawah Kementerian Agama Menurut Kecamatan di Kabupaten Tolitoli, 2019/2020 dan 2020/2021
Number of Schools, Teachers, and Pupils in Madrasah Aliyah (MA) Under the Ministry of Religious Affairs by Subdistrict in Tolitoli Regency, 2019/2020 and 2020/2021

Kecamatan Subdistrict	Sekolah/Schools					
	Negeri/Public		Swasta/Private		Jumlah/Total	
	2019/2020	2020/2021	2019/2020	2020/2021	2019/2020	2020/2021
(1)	(2)	(3)	(4)	(5)	(6)	(7)
Dampal Selatan	-	-	1	1	1	1
Dampal Utara	-	-	-	-	-	-
Dondo	-	-	3	3	3	3
Ogodeide	-	-	-	-	-	-
Basidondo	-	-	2	2	2	2
Baolan	1	1	4	4	5	5
Lampasio	-	-	1	1	1	1
Galang	-	-	4	4	4	4
Tolitoli Utara	-	-	1	1	1	1
Dako Pemean	-	-	1	1	1	1
Tolitoli	1	1	17	17	18	18

Lanjutan Tabel/Continued Table 4.1.9

Kecamatan Subdistrict	Guru/Teachers					
	Negeri/Public		Swasta/Private		Jumlah/Total	
	2019/2020	2020/2021	2019/2020	2020/2021	2019/2020	2020/2021
(1)	(8)	(9)	(10)	(11)	(12)	(13)
Dampal Selatan	-	-	9	8	9	8
Dampal Utara	-	-	-	-	-	-
Dondo	-	-	26	30	26	30
Ogodeide	-	-	-	-	-	-
Basidondo	-	-	27	34	27	34
Baolan	63	83	57	52	120	135
Lampasio	-	-	5	5	5	5
Galang	-	-	60	65	60	65
Tolitoli Utara	-	-	14	27	14	27
Dako Pemean	-	-	11	13	11	13
Tolitoli	63	83	209	234	272	317

Lanjutan Tabel/*Continued Table 4.1.9*

Kecamatan Subdistrict	Murid/Pupils					
	Negeri/Public		Swasta/Private		Jumlah/Total	
	2019/2020	2020/2021	2019/2020	2020/2021	2019/2020	2020/2021
(1)	(14)	(15)	(16)	(17)	(18)	(19)
Dampal Selatan	-	-	170	224	170	224
Dampal Utara	-	-	-	-	-	-
Dondo	-	-	350	362	350	362
Ogodeide	-	-	-	-	-	-
Basidondo	-	-	141	125	141	125
Baolan	793	786	282	299	1 075	1 085
Lampasio	-	-	43	43	43	43
Galang	-	-	722	729	722	729
Tolitoli Utara	-	-	194	155	194	155
Dako Pemean	-	-	114	123	114	123
Tolitoli	793	786	2 016	2 060	2 809	2 846

Catatan/Note: ...

Sumber/Source: Kementerian Agama, EMIS, Data Semester Ganjil/Ministry of Religious Affairs, EMIS, Odd semester report data

Tabel
Table 4.1.10

Jumlah Desa¹/Kelurahan yang Memiliki Fasilitas Sekolah Menurut Kecamatan dan Tingkat Pendidikan di Kabupaten Tolitoli, 2019–2021
Number of Villages¹/Kelurahan Having Educational Facilities by Subdistrict and Educational Level in Tolitoli Regency, 2019–2021

Kecamatan Subdistrict	SD Primary School		
	2019	2020	2021
(1)	(2)	(3)	(4)
Dampal Selatan	13	13	13
Dampal Utara	12	12	12
Dondo	16	16	16
Ogodeide	11	11	11
Basidondo	10	10	10
Baolan	10	10	10
Lampasio	9	10	10
Galang	14	14	14
Tolitoli Utara	10	10	10
Dako Pemean	4	4	4
Tolitoli	109	110	110

Lanjutan Tabel/*Continued Table* 4.1.10

Kecamatan Subdistrict	SMP Junior High School		
	2019	2020	2021
(1)	(5)	(6)	(7)
Dampal Selatan	8	8	8
Dampal Utara	5	5	5
Dondo	7	7	7
Ogodeide	9	9	9
Basidondo	7	7	7
Baolan	9	9	9
Lampasio	8	7	7
Galang	9	9	9
Tolitoli Utara	7	7	7
Dako Pemean	4	4	4
Tolitoli	73	72	72

Lanjutan Tabel/*Continued Table* 4.1.10

Kecamatan Subdistrict	SMA Senior High School		
	2019	2020	2021
(1)	(8)	(9)	(10)
Dampal Selatan	2	2	2
Dampal Utara	1	1	1
Dondo	3	3	3
Ogodeide	1	1	1
Basidondo	3	3	3
Baolan	7	7	7
Lampasio	2	2	2
Galang	3	3	3
Tolitoli Utara	2	2	2
Dako Pemean	1	1	1
Tolitoli	25	25	25

Lanjutan Tabel/*Continued Table* 4.1.10

Kecamatan Subdistrict	SMK Vocational School		
	2019	2020	2021
(1)	(11)	(12)	(13)
Dampal Selatan	2	2	2
Dampal Utara	1	1	1
Dondo	1	1	1
Ogodeide	–	–	–
Basidondo	1	1	1
Baolan	4	4	4
Lampasio	–	–	–
Galang	2	2	2
Tolitoli Utara	1	1	1
Dako Pemean	1	1	1
Tolitoli	13	13	13

Lanjutan Tabel/Continued Table 4.1.10

Kecamatan Subdistrict	Perguruan Tinggi University		
	2019	2020	2021
(1)	(14)	(15)	(16)
Dampal Selatan	1	1	1
Dampal Utara	–	–	–
Dondo	–	–	–
Ogodeide	–	–	–
Basidondo	–	–	–
Baolan	4	4	4
Lampasio	–	–	–
Galang	–	–	–
Tolitoli Utara	–	–	–
Dako Pemean	–	–	–
Tolitoli	5	5	5

Catatan/Note: ¹ Desa pada tabel ini termasuk Unit Permukiman Transmigrasi (UPT) yang masih dibina oleh kementerian terkait dan nagari di Provinsi Sumatera Barat/Villages in this table include Transmigration Settlement Unit which is still fostered by the relevant ministries and the nagari in the Province of Sumatera Barat

Sumber/Source: BPS, Pendataan Potensi Desa (Podes)/ BPS-Statistics Indonesia, Village Potential Data Collection

Tabel
Table 4.1.11

Angka Partisipasi Murni (APM) dan Angka Partisipasi Kasar (APK) Menurut Jenjang Pendidikan di Kabupaten Tolitoli, 2020 dan 2021
Net Enrollment Rate and Gross Enrollment Ratio by Educational Level in Tolitoli Regency, 2020 and 2021

Jenjang Pendidikan <i>Educational Level</i>	Angka Partisipasi Murni (APM) <i>Net Enrollment Rate</i>		Angka Partisipasi Kasar (APK) <i>Gross Enrollment Ratio</i>	
	2020	2021	2020	2021
(1)	(2)	(3)	(4)	(5)
SD/MI/Sederajat <i>Primary School</i>	91.68	91.53	97.20	95.54
SMP/MTs/ Sederajat <i>Lower Secondary School</i>	63.42	64.24	90.27	91.91
SMA/SMK/MA/Sederajat <i>Upper Secondary School</i>	56.76	56.29	85.29	83.67

Catatan/Note: ...

Sumber/Source: BPS, Survei Sosial Ekonomi Nasional (Susenas)/BPS-Statistics Indonesia, National Socioeconomic Survey

Tabel
Table 4.1.12

Persentase Penduduk Berumur 15 Tahun ke Atas yang Melek Huruf Menurut Kelompok Umur di Kabupaten Tolitoli, 2020 dan 2021
Percentage of Literate People Aged 15 Years and Over by Age Group in Tolitoli Regency, 2020 and 2021

Kelompok Umur Age Group	2020	2021
(1)	(2)	(3)
15–19	99,41	100,00
20–24	100,00	100,00
25–29	100,00	100,00
30–34	100,00	99,80
35–39	98,92	98,23
40–44	98,72	96,56
45–49	100,00	100,00
50+	94,64	94,64
Jumlah/Total	98,33	98,02
15–24	99,69	100,00
15–44	99,51	99,13
15+	98,33	98,02
45+	96,08	96,01

Catatan/Note: ...

Sumber/Source: BPS, Survei Sosial Ekonomi Nasional (Susenas)/BPS-Statistics Indonesia, National Socioeconomic Survey

Tabel
Table 4.1.13

Jumlah Mahasiswa Baru, Mahasiswa DO, Total Mahasiswa menurut Universitas/Sekolah Tinggi/Akademi di Kabupaten Tolitoli, 2021/2022
Number of New Student, Drop Out Student, Total Student by The University/College/Academy in Tolitoli, 2021/2022

Universitas/ Sekolah Tinggi/ Akademi <i>University/College/Academy</i>	Jumlah Mahasiswa <i>Number of Students</i>		
	Mahasiswa Baru <i>New Student</i>	Mahasiswa yang DO <i>Drop Out Student</i>	Mahasiswa Seluruhnya (Lama + Baru) <i>Total</i>
(1)	(2)	(3)	(4)
1. Universitas Madako			
Program Strata 1 (S1)	630	-	1589
2. Sekolah Tinggi Ilmu Pertanian YPP Mujahidin			
Program Strata 1 (S1)	64	-	711
3. Sekolah Tinggi Ilmu Ekonomi YPP Mujahidin			
Program Strata 1 (S1)	288	341	931
4. Poltekas Kemenkes Palu Prodi Tolitoli			
Program Diploma 3 (D3)	60	14	166
5. Sekolah Tinggi Agama Islam Al Munawarah Tolitoli			
Program Strata 1 (S1)	73	-	254
6. Sekolah Tinggi Keguruan Dan Ilmu Pendidikan Dampal Selatan			
Program Strata 1 (S1)	77	-	272

Tabel
Table 4.1.14

**Jumlah Mahasiswa menurut Universitas/Sekolah Tinggi/
Akademi dan Jenis Kelamin di Kabupaten Tolitoli Tahun
2021/2022**
*Number of Students by University / College / Academy and
Sex in Tolitoli Regency, 2021/2022*

Universitas/ Sekolah Tinggi/ Akademi <i>University/College/Academy</i>	Jumlah Mahasiswa <i>Number of Students</i>		
	Laki - laki <i>Male</i>	Perempuan <i>Female</i>	Jumlah <i>Total</i>
(1)	(2)	(3)	(4)
1. Universitas Madako			
Program Strata 1 (S1)	616	963	1 589
2. Sekolah Tinggi Ilmu Pertanian YPP Mujahidin			
Program Strata 1 (S1)	422	289	711
3. Sekolah Tinggi Ilmu Ekonomi YPP Mujahidin			
Program Strata 1 (S1)	85	143	228
4. Poltekes Kemenkes Palu Prodi Tolitoli			
Program Diploma 3 (D3)	31	135	166
5. Sekolah Tinggi Agama Islam Al Munawarah Tolitoli			
Program Strata 1 (S1)	71	183	254
6. Sekolah Tinggi Keguruan Dan Ilmu Pendidikan Dampal Selatan			
Program Strata 1 (S1)	117	155	272

Tabel
Table 4.1.15**Jumlah Dosen menurut Universitas/Sekolah Tinggi/
Akademi di Kabupaten Tolitoli Tahun 2021/2022**
**Number of Lecturer by the University / College / Academy in
Tolitoli Regency, 2021/2022**

Universitas/ Sekolah Tinggi/ Akademi <i>University/College/Academy</i>	Jumlah Dosen Tetap <i>Number of Permanent Lecturer</i>		Jumlah Dosen Tidak Tetap <i>Number of Permanent Lecturer</i>	
	S-1	S-2 + S-3	S-1	S-2 + S-3
(1)	(2)	(3)	(4)	(5)
1. Universitas Madako				
Program Strata 1 (S1)	1	123	-	-
2. Sekolah Tinggi Ilmu Pertanian YPP Mujahidin				
Program Strata 1 (S1)	-	21	-	6
3. Sekolah Tinggi Ilmu Ekonomi YPP Mujahidin				
Program Strata 1 (S1)	-	39	-	14
4. Poltekes Kemenkes Palu Prodi Tolitoli				
Program Diploma 3 (D3)	-	5	-	12
5. Sekolah Tinggi Agama Islam Al Munawarah Tolitoli				
Program Strata 1 (S1)	-	12	-	2
6. Sekolah Tinggi Keguruan Dan Ilmu Pendidikan Dampal Selatan				
Program Strata 1 (S1)	-	19	4	5

Tabel 4.1.16 **Jumlah Mahasiswa yang Lulus menurut Universitas/ Sekolah Tinggi/ Akademi dan Jenis Kelamin di Kabupaten Tolitoli Tahun 2021/2022**
Number of Graduated Students by the University / College / Academy and Sex in Tolitoli Regency, 2021/2022

Universitas/ Sekolah Tinggi/ Akademi <i>University/College/Academy</i>	Jumlah Mahasiswa <i>Number of Students</i>		Jumlah <i>Total</i>
	Laki - laki <i>Male</i>	Perempuan <i>Female</i>	
(1)	(2)	(3)	(4)
1. Universitas Madako			
Program Strata 1 (S1)	-		-
2. Sekolah Tinggi Ilmu Pertanian YPP Mujahidin			
Program Strata 1 (S1)	14	36	50
3. Sekolah Tinggi Ilmu Ekonomi YPP Mujahidin			
Program Strata 1 (S1)	60	127	187
4. Poltekas Kemenkes Palu Prodi Tolitoli			
Program Diploma 3 (D3)	6	39	45
5. Sekolah Tinggi Agama Islam Al Munawarah Tolitoli			
Program Strata 1 (S1)	15	26	41
6. Sekolah Tinggi Keguruan Dan Ilmu Pendidikan Dampal Selatan			
Program Strata 1 (S1)	117	155	272

4.2 KESEHATAN HEALTH

Tabel 4.2.1 **Jumlah Desa¹/Kelurahan Yang Memiliki Sarana Kesehatan Menurut Kecamatan di Kabupaten Tolitoli, 2019–2021**
Table 4.2.1 **Number of Villages¹/Kelurahan Having Health Facilities by Subdistrict in Tolitoli Regency, 2019–2021**

Kecamatan Subdistrict	Rumah Sakit Hospital		
	2019	2020	2021
(1)	(2)	(3)	(4)
Dampal Selatan	–	–	–
Dampal Utara	–	–	–
Dondo	1	1	1
Ogodeide	–	–	–
Basidondo	–	–	–
Bolan	1	1	1
Lampasio	–	–	–
Galang	–	–	–
Tolitoli Utara	–	–	–
Dako Pemean	–	–	–
Tolitoli	2	2	2

Lanjutan Tabel/*Continued Table* 4.2.1

Kecamatan <i>Subdistrict</i>	Rumah Sakit Bersalin <i>Maternity Hospital</i>		
	2019	2020	2021
(1)	(5)	(6)	(7)
Dampal Selatan	–	–	–
Dampal Utara	–	–	–
Dondo	–	–	–
Ogodeide	–	–	–
Basidondo	–	–	–
Baolan	–	–	–
Lampasio	–	–	–
Galang	–	–	–
Tolitoli Utara	–	–	–
Dako Pemean	–	–	–
Tolitoli	–	–	–

Lanjutan Tabel/*Continued Table 4.2.1*

Kecamatan <i>Subdistrict</i>	Poliklinik <i>Polyclinic</i>		
	2019	2020	2021
(1)	(8)	(9)	(10)
Dampal Selatan	1	–	1
Dampal Utara	–	–	–
Dondo	2	–	–
Ogodeide	–	–	–
Basidondo	–	–	–
Baolan	–	1	1
Lampasio	–	–	–
Galang	2	–	1
Tolitoli Utara	–	–	–
Dako Pemean	–	–	–
Tolitoli	5	1	3

Lanjutan Tabel/Continued Table 4.2.1

Kecamatan Subdistrict	Puskesmas Public Health Center		
	2019	2020	2021
(1)	(11)	(12)	(13)
Dampal Selatan	2	2	2
Dampal Utara	1	1	1
Dondo	2	2	2
Ogodeide	1	1	1
Basidondo	2	2	2
Baolan	3	2	2
Lampasio	1	1	1
Galang	3	1	1
Tolitoli Utara	2	2	2
Dako Pemean	1	1	1
Tolitoli	18	15	15

Lanjutan Tabel/*Continued Table 4.2.1*

Kecamatan <i>Subdistrict</i>	Puskesmas Pembantu <i>Subsidiary of Public Health Center</i>		
	2019	2020	2021
(1)	(14)	(15)	(16)
Dampal Selatan	9	9	9
Dampal Utara	6	6	6
Dondo	5	5	5
Ogodeide	8	10	8
Basidondo	5	7	7
Baolan	6	7	7
Lampasio	6	9	9
Galang	10	12	11
Tolitoli Utara	5	6	7
Dako Pemean	3	3	3
Tolitoli	63	74	72

Lanjutan Tabel/Continued Table 4.2.1

Kecamatan Subdistrict	Apotek Pharmacy		
	2019	2020	2021
(1)	(17)	(18)	(19)
Dampal Selatan	–	–	–
Dampal Utara	–	–	–
Dondo	2	2	3
Ogodeide	–	–	–
Basidondo	–	–	–
Baolan	4	4	4
Lampasio	–	–	–
Galang	2	2	2
Tolitoli Utara	1	2	2
Dako Pemean	–	–	–
Tolitoli	9	10	11

Catatan/Note: ¹ Desa pada tabel ini termasuk Unit Permukiman Transmigrasi (UPT) yang masih dibina oleh kementerian terkait dan nagari di Provinsi Sumatera Barat/Villages in this table include Transmigration Settlement Unit which is still fostered by the relevant ministries and the nagari in the Province of Sumatera Barat

Sumber/Source: BPS, Pendataan Potensi Desa (Podes)/BPS-Statistics Indonesia, Village Potential Data Collecting

Tabel 4.2.2
Table

Jumlah Tenaga Kesehatan Menurut Kecamatan di Kabupaten Tolitoli, 2021
Number of Health Human Resources by Subdistrict in Tolitoli Regency, 2021

Kecamatan Subdistrict	Dokter ¹ Doctor ¹	Dokter Gigi ² Dentist ²	Perawat Nurse	Bidan Midwife	Tenaga kefarmasian Pharmacist
(1)	(2)	(3)	(4)	(5)	(6)
Dampal Selatan	3	2	49	45	10
Dampal Utara	3	1	20	25	2
Dondo	7	1	48	71	12
Ogodeide	1	1	25	21	1
Basidondo	2	-	20	22	3
Baolan	37	4	430	169	46
Lampasio	1	-	25	22	4
Galang	1	1	80	74	4
Tolitoli Utara	2	-	32	33	4
Dako Pemean	1	-	24	24	2
Tolitoli	58	10	753	506	88

Lanjutan Tabel/Continued Table 4.2.2

Kecamatan Subdistrict	Tenaga Kesehatan Masyarakat Public Health worker	Tenaga Kesehatan Lingkungan Enviromental Health Worker	Tenaga Gizi Nutritionist	Ahli Teknologi Laboratorium Medik Medical Laboratory Technician
(1)	(7)	(8)	(9)	(10)
Dampal Selatan	4	4	4	1
Dampal Utara	4	2	2	1
Dondo	3	8	10	3
Ogodeide	1	-	2	-
Basidondo	3	2	5	-
Baolan	36	11	12	18
Lampasio	1	1	2	1
Galang	6	2	3	-
Tolitoli Utara	6	2	3	1
Dako Pemean	2	1	1	-
Tolitoli	66	33	44	25

Catatan/Note: ¹Dokter dalam tabel ini termasuk dokter spesialis (selain spesialis gigi) dan dokter umum/Doctor in this table include medical specialist (exclude dentist specialist) and general practitioner

²Dokter gigi dalam tabel ini termasuk dokter spesialis gigi dan dokter gigi/Doctor in this table include dentist dan dentist specialist

Sumber/Source: **Dinas Kesehatan Kabupaten Tolitoli / Regional Office of Health Department**

Tabel 4.2.3
Table

Jumlah Rumah Sakit Umum, Rumah Sakit Khusus, Puskesmas, Klinik Pratama, dan Posyandu Menurut Kecamatan di Kabupaten Tolitoli, 2020 dan 2021
Number of General Hospital, Specialized Hospital, Public Health Center, Primary Clinic, and Integrated Health Post by Subdistrict in Tolitoli Regency, 2020 and 2021

Kecamatan Subdistrict	Rumah Sakit Umum General Hospital		Rumah Sakit Khusus Specialized Hospital	
	2020	2021	2020	2021
(1)	(2)	(3)	(4)	(5)
Dampal Selatan	-	-	-	-
Dampal Utara	-	-	-	-
Dondo	1	1	-	-
Ogodeide	-	-	-	-
Basidondo	-	-	-	-
Baolan	1	1	-	-
Lampasio	-	-	-	-
Galang	-	-	-	-
Tolitoli Utara	-	-	-	-
Dako Pemean	-	-	-	-
Tolitoli	2	2	-	-

Lanjutan Tabel/*Continued Table 4.2.3*

Kecamatan Subdistrict	Puskesmas ¹ Rawat Inap Public Health Center ¹ with Inpatient Care		Puskesmas ¹ Non Rawat Inap Public Health Center ¹ without Inpatient Care	
	2020	2021	2020	2021
(1)	(6)	(7)	(8)	(9)
Dampal Selatan	2	2	-	-
Dampal Utara	1	1	-	-
Dondo	1	1	1	1
Ogodeide	1	1	-	-
Basidondo	2	2	-	-
Baolan	1	1	1	1
Lampasio	1	1	-	-
Galang	-	1	1	-
Tolitoli Utara	1	2	1	-
Dako Pemean	1	1	-	-
Tolitoli	11	13	4	2

Lanjutan Tabel/*Continued Table* 4.2.3

Kecamatan <i>Subdistrict</i>	Klinik Pratama <i>Primary Clinic</i>		Posyandu <i>Intregrated Health Post</i>	
	2020	2021	2020	2021
(1)	(10)	(11)	(12)	(13)
Dampal Selatan	-	-	33	33
Dampal Utara	-	-	22	22
Dondo	-	-	41	41
Ogodeide	-	-	25	25
Basidondo	-	-	17	17
Baolan	-	-	44	44
Lampasio	-	-	22	22
Galang	-	-	31	31
Tolitoli Utara	-	-	18	18
Dako Pemean	-	-	13	13
Tolitoli	-	-	266	266

Catatan/Note: ¹ Puskesmas yang teregistrasi/*Registered Public Health Center*

Sumber/Source: **Dinas Kesehatan Kabupaten Tolitoli / *Regional Office of Health Department***

Tabel 4.2.4 **Banyaknya Kelahiran Menurut Penolong Kelahiran di Kabupaten Tolitoli, 2015 - 2021**
Table 4.2.4 **Number of Births According to Birth Assistance in Tolitoli Regency, 2015 - 2021**

Tahun Year	Tenaga Kesehatan Health Workers	Non Tenaga Kesehatan Non Health Workers	Jumlah Total	Persentase Tenaga Kesehatan Health Workers Percentage
(1)	(2)	(3)	(4)	(5)
2015	4 069	1 022	5 091	79,93
2016	4 140	276	4 416	93,75
2017	4 219	88	4 307	97,95
2018	4 296	25	4 321	98,4
2019	4 366	6	4 372	100,7
2020	4 402	2	4 404	100,7
2021	4 347	2	4 349	98,20

Sumber/Source: Dinas Kesehatan Kabupaten Tolitoli / Regional Office of Health Department

Tabel
Table 4.2.5**Banyaknya Balita yang Pernah Mendapat Imunisasi Menurut Jenis Imunisasi di Kabupaten Tolitoli, 2021**
Number of Toddlers Ever Received Immunizations by Type of Immunization in Tolitoli Regency, 2021

Kecamatan Sub District	Jenis Imunisasi Type of Immunization				
	BCG	Campak	DPT-HB		
			1	2	3
(1)	(2)	(3)	(4)	(5)	(6)
Dampal Selatan	322	296	297	295	280
Dampal Utara	261	222	245	247	226
Dondo	382	347	415	410	366
Ogodeide	189	172	166	135	140
Basidondo	261	115	239	210	193
Baolan	1 077	919	1 084	948	847
Lampasio	19	13	15	20	20
Galang	621	524	652	582	533
Tolitoli Utara	413	298	341	322	306
Dako Pemean	150	171	180	174	177
Tolitoli	3 695	3 077	3 634	3 343	3 088

Lanjutan Tabel/Continued Table 4.2.5

Kecamatan Sub District	Jenis Imunisasi Type of Immunization			
	Polio			
	1	2	3	4
(1)	(7)	(8)	(9)	(10)
Dampal Selatan	322	297	289	282
Dampal Utara	252	245	247	229
Dondo	382	415	405	358
Ogodeide	191	162	135	140
Basidondo	35	32	26	26
Baolan	1 050	1 084	941	847
Lampasio	19	15	20	20
Galang	622	651	582	533
Tolitoli Utara	354	341	322	306
Dako Pemean	150	180	174	177
Tolitoli	3 377	3 422	3 141	2 918

Sumber/Source: **Dinas Kesehatan Kabupaten Tolitoli / Regional Office of Health Department**

Tabel
Table 4.2.6

Jumlah Kasus 10 Penyakit Terbanyak di Kabupaten Tolitoli, 2021
Number of Cases of 10 Most Diseases in Tolitoli Regency, 2021

Jenis Penyakit <i>Kind of Diseases</i>	Banyaknya Kasus <i>Number of Cases</i>
(1)	(2)
1. Hipertensi Esensial	4 043
2. Gastritis	4 007
3. Atritis Rematoid	2 715
4. Karies Gigi	2 364
5. ISPA	2 324
6. Vulnus	2 287
7. Furunkel Pada Hidung	1 456
8. Anemia Defisiensi Besi	1 441
9. Penyakit Pulpa dan Jaringan Periapikal	1 414
10. Influenza	1 274

Sumber/Source: **Dinas Kesehatan Kabupaten Tolitoli / Regional Office of Health Department**

Tabel
Table 4.2.7

Jumlah Bayi Lahir, Bayi Berat Badan Lahir Rendah (BBLR), BBLR Dirujuk, dan Bergizi Buruk Menurut Kecamatan di Kabupaten Tolitoli, 2021
Number of Birth Babies, Low Birth Weight Babies (LBW), LBW Referred, and Poor Nutrition by District in Tolitoli District, 2021

Kecamatan Sub District	Bayi Lahir Infants Born	Jumlah Total	BBLR	
			Dirujuk Referred	Balita Gizi Buruk Bad Nutritious
(1)	(2)	(3)	(4)	(5)
Dampal Selatan	353	10	-	-
Dampal Utara	270	-	-	-
Dondo	461	8	-	-
Ogodeide	223	12	1	-
Basidondo	219	10	1	-
Baolan	1 284	45	35	1
Lampasio	224	1	1	-
Galang	741	-	-	-
Tolitoli Utara	378	14	-	-
Dako Pemeian	168	14	1	-
Tolitoli	4 321	114	39	1

Sumber/Source: Dinas Kesehatan Kabupaten Tolitoli / Regional Office of Health Department

Tabel
Table 4.2.8

Jumlah Ibu Hamil, Melakukan Kunjungan K1, Melakukan Kunjungan K4, Kurang Energi Kronis (KEK), dan Mendapat Tablet Zat Besi (Fe) di Kabupaten Tolitoli, 2016 – 2021
Number of Pregnant Women, K1 Visits, K4 Visits, Chronic Energy Deficiency (KEK), and Getting Iron (Fe) Tablets in Tolitoli Regency, 2016 - 2021

Tahun Year	Jumlah Ibu Hamil Number of Pregnant Woman	Melakukan Kunjungan K1 Doing Visits K1	Melakukan Kunjungan K4 Doing Visits K4	Kurang Energi Kronis (KEK) Chronic Energy Deficiency	Mendapat Zat Besi (Fe) Got Iron (Fe)
(1)	(2)	(3)	(4)	(5)	(6)
2016	5 323	5 116	4 481	550	4 891
2017	4 427	4 905	4 382	515	4 773
2018	4 892	4 882	4 549	472	4 844
2019	4 914	5 060	4 808	532	4 957
2020	5 060	5 024	4 798	441	4 993
2021	5 526	5 275	4 920	400	4 219

Sumber/Source: Dinas Kesehatan Kabupaten Tolitoli / Regional Office of Health Department

Tabel 4.2.9 Jumlah Peserta BPJS di Kabupaten Tolitoli Tahun 2021
Table Number of Participant of BPJS in Tolitoli Regency, 2021

Uraian Description	Peserta BPJS/Participant of PT BPJS
	2020
(1)	(2)
A Peserta PBI	
1. PBI (APBN)	103 913
2. PBI APBD (JAMKESDA)	62 376
Sub Total A	166 289
B PESERTA NON PBI	
1. Pekerja Penerima Upah	
a. PNS	19 706
b. TNI PORI	2 565
c. Pegawai BUMN	665
d. Pegawai BUMD	1
e. PPU Swasta	10 005
f. Pejabat Negara	8
g. PTT/PPNP (APBN)	419
h. Pekerja Penerima Upah (DPRD, Kades, dll)	110
Sub Total 1	
2. Pekerja bukan penerima upah(peserta mandiri)	26 299
3. Bukan pekerja	
a. penerima pensiun pemerintah	2 129
b. veteran	7
c. perintis kemerdekaan	1
d. penerima pensiun swasta	52
e. bukan pekerja lainnya (Pemberi Kerja, Investor)	10
Sub Total 2 & 3	28 498
Sub Total B	61 977
Jumlah/Total	228 266

Sumber/Source: Badan Penyelenggara Jaminan Sosial Kesehatan / Health Social Security Agency

4.3 AGAMA DAN SOSIAL LAINNYA RELIGION AND OTHER SOCIAL AFFAIRS

Tabel 4.3.1 Jumlah Tempat Peribadatan Menurut Kecamatan di Kabupaten Tolitoli, 2021
Number of Places of Worship by Subdistrict in Tolitoli Regency, 2021

Kecamatan Subdistrict	Masjid Mosque	Mushola Pray Room	Gereja Protestan Protestant Church	Gereja Katholik Catholic Church	Pura Temple	Vihara
(1)	(2)	(3)	(4)	(5)	(6)	(7)
Dampal Selatan	55	11	4	-	-	-
Dampal Utara	26	15	1	-	-	-
Dondo	28	13	6	-	-	-
Ogodeide	34	7	2	-	-	-
Basidondo	29	24	7	-	3	-
Baolan	81	32	22	1	1	2
Lampasio	32	12	9	1	7	-
Galang	60	13	12	-	-	-
Tolitoli Utara	16	6	10	-	-	-
Dako Pemean	11	13	1	-	-	-
Tolitoli	372	146	74	2	11	2

Sumber/Source: Kementerian Agama Kabupaten Tolitoli/ Ministry of Religious Affairs

Tabel 4.3.2 **Jumlah Desa¹/Kelurahan yang Mengalami Bencana Alam² Menurut Kecamatan di Kabupaten Tolitoli, 2019–2021**
Table 4.3.2 **Number of Villages¹/Kelurahan that Had Natural Disaster² by Subdistrict in Tolitoli Regency, 2019–2021**

Kecamatan Subdistrict	Banjir/Flood		
	2019	2020	2021
(1)	(2)	(3)	(4)
Dampal Selatan	–	10	12
Dampal Utara	2	–	2
Dondo	4	2	3
Ogodeide	3	1	6
Basidondo	3	8	10
Baolan	3	4	4
Lampasio	2	9	7
Galang	3	4	7
Tolitoli Utara	3	4	2
Dako Pemean	–	1	1
Tolitoli	23	43	54

Lanjutan Tabel/*Continued Table* 4.3.2

Kecamatan <i>Subdistrict</i>	Gempa Bumi/ <i>Earthquake</i>		
	2019	2020	2021
(1)	(5)	(6)	(7)
Dampal Selatan	–	–	–
Dampal Utara	10	–	–
Dondo	4	–	–
Ogodeide	–	–	–
Basidondo	–	–	–
Baolan	–	–	2
Lampasio	–	2	4
Galang	–	–	–
Tolitoli Utara	8	–	3
Dako Pemean	–	–	4
Tolitoli	22	2	13

Lanjutan Tabel/*Continued Table 4.3.2*

Kecamatan Subdistrict	Tanah Longsor/Landslide		
	2019	2020	2021
(1)	(8)	(9)	(10)
Dampal Selatan	–	3	1
Dampal Utara	–	–	–
Dondo	–	2	1
Ogodeide	–	–	1
Basidondo	–	–	1
Baolan	1	1	2
Lampasio	–	6	1
Galang	1	–	1
Tolitoli Utara	–	–	–
Dako Pemean	–	–	–
Tolitoli	2	12	8

Catatan/Note: ¹ Desa pada tabel ini termasuk Unit Permukiman Transmigrasi (UPT) yang masih dibina oleh kementerian terkait dan nagari di Provinsi Sumatera Barat/Villages in this table are included in Transmigration Settlement Unit which is still fostered by the relevant ministries and the nagari in the Province of Sumatera Barat

² Kejadian dalam setahun sebelum tahun pencacahan/Occured during the last one year before the enumeration years

Sumber/Source: BPS, Pendataan Potensi Desa (Podes)/BPS-Statistics Indonesia, Village Potential Data Collecting

4.4 KEMISKINAN POVERTY

Tabel 4.4.1 Garis Kemiskinan, Jumlah, dan Persentase Penduduk Miskin di Kabupaten Tolitoli, 2014–2021
Poverty Line, Number, and Percentage of Poor People in Tolitoli Regency, 2014–2021

Tahun Year	Garis Kemiskinan (rupiah/kapita/bulan) Poverty Line (rupiah/capita/month)	Jumlah Penduduk Miskin (ribu) Number of Poor People (thousand)	Persentase Penduduk Miskin Percentage of Poor People
(1)	(2)	(3)	(4)
2014	240,276	29,46	13,14
2015	244,472	30,70	13,64
2016	272,490	30,68	13,47
2017	281,882	30,64	13,30
2018	299,052	31,80	13,66
2019	317,448	30,79	13,09
2020	343,770	30,51	12,85
2021	354,427	32,19	13,51

Catatan/Note: ...

Sumber/Source: BPS, Survei Sosial Ekonomi Nasional Maret/BPS-Statistics Indonesia, March National Socioeconomic Survey

Tabel 4.4.2 Indeks Kedalaman Kemiskinan dan Indeks Keparahan Kemiskinan di Kabupaten Tolitoli, 2014–2021
Poverty Gap Index and Poverty Severity Index in Tolitoli Regency, 2014–2021

Tahun Year	Indeks Kedalaman Kemiskinan Poverty Gap Index	Indeks Keparahan Kemiskinan Poverty Severity Index
(1)	(2)	(3)
2014	1,92	0,46
2015	2,15	0,45
2016	1,64	0,27
2017	2,30	0,68
2018	2,58	0,76
2019	1,89	0,46
2020	2,33	0,63
2021	1,66	0,3

Catatan/Note: ...

Sumber/Source: BPS, Survei Sosial Ekonomi Nasional Maret/BPS-Statistics Indonesia, March National Socioeconomic Survey

Tabel
Table 4.4.3

Banyaknya Keluarga Menurut Kecamatan dan Klasifikasi Keluarga di Kabupaten Tolitoli Tahun 2020
Number of Families According to The Subdistrict and Family Classification in Tolitoli Regency, 2020

Kecamatan Sub District	Pra Sejahtera Pre Prosperous	Keluarga Sejahtera Prosperous Family		Jumlah Total
		I	II	
(1)	(2)	(3)	(4)	(5)
Dampal Selatan	388	3 611	1 535	5 534
Dampal Utara	353	2 195	954	3 502
Dondo	411	3 661	1 781	5 853
Ogodeide	178	2 195	1 119	3 492
Basidondo	218	1 645	949	2 812
Baolan	915	9 301	3 572	13 788
Lampasio	541	1 974	995	3 510
Galang	622	5 801	2 498	8 920
Tolitoli Utara	207	3 136	1 688	8 232
Dako Pemean	170	1 656	919	2 745
Tolitoli	4 203	35 175	16 010	55 388

Sumber/Source: Dinas Pengendalian Penduduk dan Keluarga Berencana Kabupaten Tolitoli / Office of Population Control and Family Planning, Tolitoli Regency

<https://tolitolikab.bps.go.id>

05

PERTANIAN, KEHUTANAN, PETERNAKAN, DAN PERIKANAN AGRICULTURE, FORESTRY, LIVESTOCK, AND FISHERY

Produksi Tanaman
Sayuran Terbesar*

2.061 kuintal Cabai Rawit

1.230 kuintal Cabai Besar

Luas Panen Tanaman
Sayuran Terbesar*

200 ha Cabai Rawit

148 ha Cabai Besar



Cengkeh*

Luas Areal **37.799** ha

Produksi **12.379** Ton

Kelapa*

Luas Areal **20.331** ha

Produksi **17.743** Ton



Kakao*

Luas Areal **21.154** ha

Produksi **8.241** Ton



Populasi Ternak*

18.930 ekor sapi

77.546 ekor kambing

Populasi Unggas (Ayam)*

212.576 ekor ayam kampung

270.600 ekor ayam ras

PENJELASAN TEKNIS

TECHNICAL NOTES

- | | |
|---|---|
| <p>1. Lahan sawah adalah lahan pertanian yang berpetak-petak dan dibatasi oleh pematang (galengan), saluran untuk menahan/ menyalurkan air, yang biasanya ditanami padi sawah tanpa memandang dari mana diperoleh atau status lahan tersebut. Lahan yang dimaksud termasuk lahan yang terdaftar di Pajak Bumi Bangunan, luran Pembangunan Daerah, lahan bengkok, lahan serobotan, lahan rawa yang ditanami padi dan lahan bekas tanaman tahunan yang telah dijadikan sawah, baik yang ditanami padi, palawija atau tanaman semusim lainnya.</p> <p>2. Tegall/Kebun adalah lahan pertanian bukan sawah (lahan kering) yang ditanami tanaman semusim atau tahunan dan terpisah dengan halaman sekitar rumah serta penggunaannya tidak berpindah pindah.</p> <p>3. Ladang/Huma adalah lahan pertanian bukan sawah (lahan kering) yang biasanya ditanami tanaman semusim dan penggunaannya hanya semusim atau dua musim, kemudian akan ditinggalkan bila sudah tidak subur lagi (berpindah-pindah). Kemungkinan lahan ini beberapa tahun kemudian akan dikerjakan kembali jika sudah subur.</p> <p>4. Lahan yang sementara tidak diusahakan adalah lahan yang</p> | <p>1. <i>Wetland is agricultural land that separated by small dykes to resist water, where the main crop is usually wetland paddy without considering where it is got from or the status of the land. It includes the land that is registered at land income tax office, regional development contribution, 'bengkok' land, illegal ownership, swamps for rice cultivation, and annual crop land mark that has been used as rice field, which are both planted with paddy, secondary crops or the other seasonal crops.</i></p> <p>2. <i>Dry field/Garden is an dryland (unirrigated land) which is planted with seasonal or annual crops and separately from the yard around the house without shifting</i></p> <p>3. <i>Unirrigated agricultural field / Shifting cultivation land is dryland (unirrigated land) that usually is cultivated for seasonal crops and utilized only for one or two seasons, then it will be left when it is not fertile (shifting). Maybe, this land will be used again in a few years if it has been fertile.</i></p> <p>4. <i>Temporarily unused land is land that is regularly used but</i></p> |
|---|---|

- biasanya diusahakan tetapi untuk sementara (lebih dari 1 (satu) tahun tetapi kurang dari atau sama dengan 2 (dua) tahun) tidak diusahakan, termasuk lahan sawah yang tidak diusahakan selama lebih dari 2 (dua) tahun.
5. Data pokok tanaman pangan yang dikumpulkan adalah luas panen dan produktivitas (hasil per hektar). Produksi tanaman pangan merupakan hasil perkalian antara luas panen dengan produktivitas. Pengumpulan data luas panen dilakukan setiap bulan dengan pendekatan area kecamatan di seluruh wilayah Indonesia. Pengumpulan data produktivitas dilakukan melalui pengukuran langsung pada plot ubinan berukuran $2\frac{1}{2}$ m x $2\frac{1}{2}$ m. Pengumpulan data produktivitas dilakukan setiap subround (empat bulanan) pada waktu panen petani.
 6. Data produksi padi dan palawija yang disajikan adalah dalam kualitas: gabah kering giling (padi), pipilan kering (jagung), biji kering (kedelai dan kacang tanah), dan umbi basah (ubi kayu dan ubi jalar).
 7. Tanaman sayuran dan buah-buahan semusim
Tanaman sayuran semusim adalah tanaman sumber vitamin, garam mineral dan lain-lain yang dikonsumsi dari bagian tanaman yang berupa daun, bunga, buah, dan umbinya, yang temporarily (more than a year but less or equal than two years) is unused, it includes wetland that is not cultivated more than two years.
 5. The main food crops data collected consists of harvested area and productivity (yield per hectare). Food crops production is generated by harvested area multiplied by productivity. The harvested area data is collected every month using sub district area approach in all sub district in Indonesia. The productivity data collection is conducted by a direct measurement in $2\frac{1}{2}$ m x $2\frac{1}{2}$ m crop cutting plot. The productivity measurement is conducted in every subround (four monthly) at the time when farmers are harvesting their crops.
 6. Production of paddy and secondary crops data are presented in the form of: dry unhusked rice (paddy), dry loose maize (maize), dry shells crops (soybeans and peanuts), and fresh roots (cassava and sweet potatoes).
 7. Seasonal vegetable and fruit plants
Seasonal vegetable plants are plants which are the sources of vitamin, mineral salt, etc, consumed from the part of the plant in the form of leaf, flower, fruit, and root with the age of less than one year. Seasonal fruit plants are plants

berumur kurang dari satu tahun. Tanaman buah-buahan semusim adalah tanaman sumber vitamin, garam mineral, dan lain-lain yang dikonsumsi dari bagian tanaman yang berupa buah, berumur kurang dari satu tahun, tidak berbentuk pohon/rumpun tetapi menjalar dan berbatang lunak.

8. Tanaman buah-buahan dan sayuran tahunan. Tanaman buah-buahan tahunan adalah tanaman sumber vitamin, garam mineral, dan lain-lain yang dikonsumsi dari bagian tanaman yang berupa buah dan merupakan tanaman tahunan. Tanaman sayuran tahunan adalah tanaman sumber vitamin, garam mineral, dan lain-lain yang dikonsumsi dari bagian tanaman yang berupa daun dan atau buah yang berumur lebih dari satu tahun.
9. Tanaman biofarmaka adalah tanaman yang bermanfaat untuk obat-obatan, kosmetik, dan kesehatan yang dikonsumsi atau digunakan dari bagian-bagian tanaman seperti daun, batang, buah, umbi (rimpang) ataupun akar.
10. Tanaman hias adalah tanaman yang mempunyai nilai keindahan baik bentuk, warna daun, tajuk maupun bunganya, sering digunakan untuk penghias pekarangan dan lain sebagainya.
11. Luas panen tanaman hortikultura adalah luas tanaman sayuran, *which are the sources of vitamin, mineral salt, etc, consumed from the part of the plant in the form of fruits. These plants are creeps with the age of less than one year.*
8. *Annual fruit and vegetable plants. Annual fruit plants are plants which are the sources of vitamin, contained mineral salt, etc, consumed from the part of plant in the form of fruit and more than one year of age. Annual vegetable plants are plants which are the sources of vitamin, contained mineral salt, etc, consumed from the part of the plant in the form of vegetable and more than one year of age.*
9. *Medicinal plants are plants which are useful for medicine. It is consumed from part of the plant such as leaf, flower, fruit, tuber, and root.*
10. *Ornamental plants are plants which have a beauty value, either in shape, colour of leaf or crown of flower, and they are often used as a yard decorator.*
11. *Harvested area of horticulture is area which vegetable, fruit,*

buah-buahan, biofarmaka, dan tanaman hias yang diambil hasilnya/dipanen pada periode pelaporan.

12. Luas panen untuk tanaman sayuran adalah luas tanaman yang dipanen sekaligus/habis/dibongkar dan luas tanaman yang dipanen berkali-kali (lebih dari satu kali)/belum habis.

medicinal and ornamental plant of crop harvested during the period of report.

12. *Harvested area of vegetables is area of entirely plant harvested/demolished and plant harvested several times/undemolished.*

<https://tolitolikab.bps.go.id>

ULASAN

DESCRIPTION

- | | |
|--|--|
| <ol style="list-style-type: none"> 1. Luas panen terbesar untuk tanaman sayuran adalah jenis komoditas Cabai Besar dengan luas panen 71 Ha dengan produksi sebesar 496 kuintal 2. Jenis tanaman biofarmaka yang panennya terluas adalah jahe, dengan luas panen sebesar 5.310 meter persegi dengan produksi sebesar 32.469 Kg. | <ol style="list-style-type: none"> 1. <i>The largest harvested area for vegetable crops is the Big Chili commodity with a harvested area of 71 Ha with a production of 496 quintals</i> 2. <i>The type of biopharmaceutical plant with the widest harvest is ginger, with a harvested area of 5,310 square meters with a production of 32,469 Kg</i> |
|--|--|

<https://tolitoli.kab.bps.go.id>

<https://tolitolikab.bps.go.id>

5.1 HORTIKULTURA HORTICULTURE

Tabel 5.1.1 Luas Panen Tanaman Sayuran Menurut Kecamatan dan Jenis Tanaman di Kabupaten Tolitoli (ha), 2020 dan 2021^x
Harvested Area of Vegetables by Subdistrict and Kind of Plant in Tolitoli Regency (ha), 2020 and 2021^x

Kecamatan Subdistrict	Bawang Daun Scallion		Bawang Merah Shallots		Bayam Spinach	
	2020	2021	2020	2021	2020	2021
(1)	(2)	(3)	(4)	(5)	(6)	(7)
Dampal Selatan	-	-	-	-	-	2
Dampal Utara	-	-	-	-	-	-
Dondo	-	-	10	8	-	-
Ogodeide	-	2	-	0	3	7
Basidondo	-	-	1	-	20	19
Baolan	6	2	-	-	-	1
Lampasio	-	-	-	-	6	2
Galang	-	-	-	-	7	4
Tolitoli Utara	-	-	2	-	-	-
Dako Pemean	-	-	-	0	-	2
Tolitoli	6	4	13	9	36	35

Lanjutan Tabel/Continued Table 5.1.1

Kecamatan Subdistrict	Buncis String Bean		Cabai Besar Chili/Big Chili		Cabai Rawit Chili/Cayenne Pepper	
	2020	2021	2020	2021	2020	2021
(1)	(8)	(9)	(10)	(11)	(12)	(13)
Dampal Selatan	-	-	12	1	10	-
Dampal Utara	-	-	10	3	14	6
Dondo	-	-	32	23	67	14
Ogodeide	-	-	15	11	23	9
Basidondo	-	-	15	6	12	4
Baolan	-	-	11	-	9	-
Lampasio	-	-	11	15	11	14
Galang	1	-	7	11	16	9
Tolitoli Utara	-	-	27	-	28	3
Dako Pemean	-	1	8	2	10	9
Tolitoli	1	1	148	71	200	67

Lanjutan Tabel/*Continued Table* 5.1.1

Kecamatan Subdistrict	Kacang Panjang Long Beans		Kangkung Water Spinach		Ketimun Cucumber	
	2020	2021	2020	2021	2020	2021
(1)	(14)	(15)	(16)	(17)	(18)	(19)
Dampal Selatan	6	1	-	2	1	-
Dampal Utara	12	3	-	2	-	1
Dondo	8	9	-	-	13	8
Ogodeide	9	8	6	10	4	6
Basidondo	18	10	20	13	4	5
Baolan	-	0	1	2	1	-
Lampasio	12	3	8	7	-	2
Galang	10	5	10	5	1	5
Tolitoli Utara	-	-	-	-	-	-
Dako Pemean	-	3	10	4	3	8
Tolitoli	75	42	55	44	27	33

Lanjutan Tabel/Continued Table 5.1.1

Kecamatan Subdistrict	Labu Siam Chayote		Petsai/Sawi Cabbage/Mustard Green		Semangka Water Melon	
	2020	2021	2020	2021	2020	2021
(1)	(20)	(21)	(22)	(23)	(24)	(25)
Dampal Selatan	-	-	-	-	-	-
Dampal Utara	-	-	-	-	-	-
Dondo	-	2	-	-	-	-
Ogodeide	6	5	-	3	-	-
Basidondo	-	2	-	-	-	-
Baolan	-	-	-	1	-	-
Lampasio	-	-	10	1	-	-
Galang	-	-	4	5	-	-
Tolitoli Utara	-	-	-	-	-	-
Dako Pemean	-	-	2	1	-	1
Tolitoli	6	9	16	11	-	1

Lanjutan Tabel/*Continued Table 5.1.1*

Kecamatan Subdistrict	Terung Eggplant		Tomat Tomato	
	2020	2021	2020	2021
(1)	(26)	(27)	(28)	(29)
Dampal Selatan	1	-	-	-
Dampal Utara	-	-	5	3
Dondo	15	9	8	-
Ogodeide	8	8	7	7
Basidondo	18	14	6	6
Baolan	1	0	1	1
Lampasio	-	1	3	1
Galang	4	4	-	3
Tolitoli Utara	-	-	-	-
Dako Pemean	6	4	6	-
Tolitoli	53	39	36	20

Catatan/Note: ...

Sumber/Source: BPS, Statistik Pertanian Hortikultura SPH-SBS/BPS-Statistics Indonesia, Agricultural Statistic for Horticulture SPH-SBS

Tabel 5.1.2 **Produksi Tanaman Sayuran Menurut Kecamatan dan Jenis Tanaman di Kabupaten Tolitoli (kuintal), 2020 dan 2021***
Table 5.1.2 **Production of Vegetables by Subdistrict and Kind of Plant in Tolitoli Regency (quintal), 2020 and 2021***

Kecamatan Subdistrict	Bawang Daun Scallion		Bawang Merah Shallots		Bayam Spinach	
	2020	2021	2020	2021	2020	2021
(1)	(2)	(3)	(4)	(5)	(6)	(7)
Dampal Selatan	-	-	-	-	-	5
Dampal Utara	-	-	-	-	-	-
Dondo	-	-	67	25	-	-
Ogodeide	-	18	-	3	12	43
Basidondo	-	-	3	-	44	60
Baolan	38	16	-	-	-	8
Lampasio	-	-	-	-	30	7
Galang	-	-	-	-	21	30
Tolitoli Utara	-	-	34	-	-	-
Dako Pemean	-	-	-	3	-	9
Tolitoli	38	34	104	31	107	162

Lanjutan Tabel/*Continued Table 5.1.2*

Kecamatan Subdistrict	Buncis String Bean		Cabai Besar Chili/Big Chili		Cabai Rawit Chili/Cayenne Pepper	
	2020	2021	2020	2021	2020	2021
(1)	(8)	(9)	(10)	(11)	(12)	(13)
Dampal Selatan	-	-	78	4	62	-
Dampal Utara	-	-	74	19	121	38
Dondo	-	-	375	131	467	73
Ogodeide	-	-	106	119	289	106
Basidondo	-	-	110	42	457	25
Baolan	-	-	63	-	98	-
Lampasio	-	-	63	75	82	66
Galang	2	-	60	87	209	70
Tolitoli Utara	-	-	252	-	178	21
Dako Pemean	-	4	49	19	98	49
Tolitoli	2	4	1 230	496	2 061	448

Lanjutan Tabel/Continued Table 5.1.2

Kecamatan Subdistrict	Kacang Panjang Long Beans		Kangkung Water Spinach		Ketimun Cucumber	
	2020	2021	2020	2021	2020	2021
(1)	(14)	(15)	(16)	(17)	(18)	(19)
Dampal Selatan	17	7	-	9	2	-
Dampal Utara	32	10	-	9	-	3
Dondo	456	30	-	-	27	24
Ogodeide	41	39	24	39	11	50
Basidondo	77	31	222	49	9	34
Baolan	-	3	3	14	2	-
Lampasio	37	10	141	21	-	8
Galang	35	23	437	27	2	31
Tolitoli Utara	-	-	-	-	-	-
Dako Pemean	-	107	151	24	10	35
Tolitoli	695	260	978	192	63	184

Lanjutan Tabel/*Continued Table* 5.1.2

Kecamatan Subdistrict	Labu Siam Chayote		Petsai/Sawi Cabbage/Mustard Green		Semangka Water Melon	
	2020	2021	2020	2021	2020	2021
(1)	(20)	(21)	(22)	(23)	(24)	(25)
Dampal Selatan	-	-	-	-	-	-
Dampal Utara	-	-	-	-	-	-
Dondo	-	7	-	-	-	-
Ogodeide	22	41	-	17	-	-
Basidondo	-	5	-	-	-	-
Baolan	-	-	-	13	-	-
Lampasio	-	-	34	3	-	-
Galang	-	-	11	34	-	-
Tolitoli Utara	-	-	-	-	-	-
Dako Pemean	-	-	6	5	-	2
Tolitoli	22	53	51	72	-	2

Lanjutan Tabel/Continued Table 5.1.2

Kecamatan Subdistrict	Terung Eggplant		Tomat Tomato	
	2020	2021	2020	2021
(1)	(26)	(27)	(28)	(29)
Dampal Selatan	2	-	-	-
Dampal Utara	-	-	11	10
Dondo	26	17	23	-
Ogodeide	13	40	16	37
Basidondo	42	40	16	25
Baolan	3	5	3	3
Lampasio	-	2	12	3
Galang	12	24	-	20
Tolitoli Utara	-	-	-	-
Dako Pemean	15	23	14	-
Tolitoli	113	151	95	98

Catatan/Note: ...

Sumber/Source: BPS, Statistik Pertanian Hortikultura SPH-SBS/BPS-Statistics Indonesia, Agricultural Statistic for Horticulture SPH-SBS

Tabel
Table 5.1.3**Luas Panen Tanaman Sayuran dan Buah-buahan Semusim Menurut Jenis Tanaman di Kabupaten Tolitoli (ha), 2018–2021*****Harvested Area of Seasonal Vegetables and Fruits by Kind of Plant in Tolitoli Regency (ha), 2018–2021***

Jenis Tanaman <i>Kind of Plants</i>	2018	2019	2020	2021 ^x
(1)	(2)	(3)	(4)	(5)
Sayuran/Vegetables:				
Bawang Daun/ <i>Scallion</i>	2	1	6	4
Bawang Merah/ <i>Shallots</i>	9	13	13	9
Bayam/ <i>Spinach</i>	52	48	36	35
Buncis/ <i>String Bean</i>	5	-	1	1
Cabai Besar/ <i>Chili/Big Chili</i>	116	90	148	71
Cabai Rawit/ <i>Chili/Cayenne Pepper</i>	123	116	200	67
Kacang Panjang/ <i>Long Beans</i>	68	57	75	42
Kangkung/ <i>Water Spinach</i>	82	80	55	44
Ketimun/ <i>Cucumber</i>	41	23	27	33
Labu Siam/ <i>Chayote</i>	15	8	6	9
Petsai/Sawi/ <i>Chinese Cabbage/ Mustard Greedn</i>	6	23	16	11
Terung/ <i>Eggplant</i>	56	36	53	39
Tomat/ <i>Tomato</i>	38	30	36	20
Buah–buahan/Fruits:				
Semangka/ <i>Watermelon</i>	8	1	-	1

Catatan/Note: ...

Sumber/Source: BPS, Statistik Pertanian Hortikultura SPH-SBS/BPS-Statistics Indonesia, Agricultural Statistic for Horticulture SPH-SBS

Tabel 5.1.4 **Produksi Tanaman Sayuran dan Buah-buahan Semusim Menurut Jenis Tanaman di Kabupaten Tolitoli (kuintal), 2018–2021**
Production of Seasonal Vegetables and Fruits by Kind of Plant in Tolitoli Regency (quintal), 2018–2021

Jenis Tanaman Kind of Plants	2018	2019	2020	2021 ^x
(1)	(2)	(3)	(4)	(5)
Sayuran/Vegetables:				
Bawang Daun/Scallion	17	4	38	34
Bawang Merah/Shallots	68	213	104	31
Bayam/Spinach	279	290	107	162
Buncis/String Bean	35	-	2	4
Cabai Besar/Chili/Big Chili	1 159	1 080	1 230	496
Cabai Rawit/Chili/Cayenne Pepper	1 284	1 708	2 061	448
Kacang Panjang/Long Beans	462	228	695	260
Kangkung/Water Spinach	546	934	978	192
Ketimun/Cucumber	265	77	63	184
Labu Siam/Chayote	114	29	22	53
Petsai/Sawi/Chinese Cabbage/ Mustard Greedn	18	79	51	72
Terung/Eggplant	301	105	113	151
Tomat/ Tomato	171	140	95	98
Buah–buahan/Fruits:				
Semangka/Watermelon	42	2	-	2

Catatan/Note: ...

Sumber/Source: BPS, Statistik Pertanian Hortikultura SPH-SBS/BPS-Statistics Indonesia, Agricultural Statistic for Horticulture SPH-SBS

Tabel
Table 5.1.5

**Luas Panen Tanaman Biofarmaka Menurut Jenis Tanaman
di Kabupaten Tolitoli (m²), 2018–2021**
**Harvested Area of Medicinal Plants by Kind of Plant in Tolitoli
Regency (m²), 2018–2021**

Jenis Tanaman Kind of Plants	2018	2019	2020	2021 ^x
(1)	(2)	(3)	(4)	(5)
Jahe/Ginger	77 050	14 521	9 561	5 310
Keji Beling/ <i>Verbenaceae</i>	-	-	150	460
Kencur/ <i>East Indian Galangal</i>	7 193	5 835	5 920	2 094
Kunyit/ <i>Turmeric</i>	14 787	9 381	7 333	923
Laos/Lengkuas/ <i>Galanga</i>	25 803	4 392	6 845	494
Lempuyang/ <i>Zingiber Aromaticum</i>	-	-	963	25
Lidah Buaya/ <i>Aloevera</i>	-	-	150	-
Mahkota Dewa/ <i>Phaleria Macrocarpa</i>	-	-	225	250
Mengkudu/Pace/ <i>Indian Mulberry</i>	-	-	125	-
Sambiloto/ <i>King of Bitter</i>	-	-	76	-
Temulawak/ <i>Java Turmeric</i>	5 635	7 075	5 997	-

Catatan/Note: ...

Sumber/Source: BPS, Statistik Pertanian Hortikultura SPH-TBF/BPS-Statistics Indonesia, Agricultural Statistic for Horticulture SPH-TBF

Tabel
Table 5.1.6

Produksi Tanaman Biofarmaka Menurut Jenis Tanaman di Kabupaten Tolitoli (kg), 2018–2021
Production of Medicinal Plants by Kind of Plant in Tolitoli Regency (kg), 2018–2021

Jenis Tanaman Kind of Plants	2018	2019	2020	2021 ^x
(1)	(2)	(3)	(4)	(5)
Jahe/ <i>Ginger</i>	225 998	37 922	37 487	32 469
Keji Beling/ <i>Verbenaceae</i>	-	-	248	1 844
Kencur/ <i>East Indian Galangal</i>	48 515	11 330	16 943	1 844
Kunyit/ <i>Turmeric</i>	73 668	22 708	32 621	12 386
Laos/ <i>Lengkuas/Galanga</i>	219 683	24 759	27 224	7 389
Lempuyang/ <i>Zingiber Aromaticum</i>	-	-	3 012	294
Lidah Buaya/ <i>Aloevera</i>	-	-	140	134
Mahkota Dewa/ <i>Phaleria Macrocarpa</i>	-	-	16 612	-
Mengkudu/ <i>Pace/Indian Mulberry</i>	-	-	179	3 000
Sambiloto/ <i>King of Bitter</i>	-	-	74	-
Temulawak/ <i>Java Turmeric</i>	27 583	16 894	13 900	-

Catatan/Note: ...

Sumber/Source: BPS, Statistik Pertanian Hortikultura SPH-TBF/BPS-Statistics Indonesia, Agricultural Statistic for Horticulture SPH-TBF

Tabel
Table 5.1.7**Produksi Buah-buahan Menurut Kecamatan dan Jenis Tanaman di Kabupaten Tolitoli (kuintal), 2020 dan 2021***
Production of Fruits by Subdistrict and Kind of Plant in Tolitoli Regency (kuintal), 2020 and 2021*

Kecamatan Subdistrict	Alpukat Avocado		Belimbing Star Fruit		Duku/Langsak/Kokosa Duku	
	2020	2021	2020	2021	2020	2021
(1)	(2)	(3)	(4)	(5)	(6)	(7)
Dampal Selatan	850	156	56	69	428	485
Dampal Utara	-	-	-	-	-	210
Dondo	414	196	519	93	1 850	576
Ogodeide	113	665	7	91	-	102
Basidondo	207	330	43	110	375	149
Baolan	435	732	8	34	24	329
Lampasio	399	404	-	88	234	228
Galang	1 119	2 128	11	-	177	-
Tolitoli Utara	-	325	5	48	232	101
Dako Pemean	169	315	12	-	250	158
Tolitoli	3 706	5 251	661	533	3 570	2 338

Lanjutan Tabel/*Continued Table 5.1.7*

Kecamatan <i>Subdistrict</i>	Durian <i>Durian</i>		Jambu Air <i>Water Apple</i>		Jambu Biji <i>Guava</i>	
	2020	2021	2020	2021	2020	2021
(1)	(8)	(9)	(10)	(11)	(12)	(13)
Dampal Selatan	297	1 836	1 047	1 643	1 047	1 458
Dampal Utara	337	2 826	98	-	-	445
Dondo	-	1 008	340	200	1 541	-
Ogodeide	2 006	177	67	99	19	39
Basidondo	2 256	303	174	87	209	-
Bolan	4 470	-	30	205	-	-
Lampasio	-	212	61	158	-	-
Galang	-	14 065	7	43	-	-
Tolitoli Utara	-	101	12	50	-	-
Dako Pemean	331	1 175	37	80	43	128
Tolitoli	9 697	21 703	1 873	2 565	2 859	2 070

Lanjutan Tabel/*Continued Table 5.1.7*

Kecamatan Subdistrict	Jengkol Jengkol		Jeruk Besar Pomelo		Jeruk Siam/Kepron Orange/Tangerine	
	2020	2021	2020	2021	2020	2021
(1)	(14)	(15)	(16)	(17)	(18)	(19)
Dampal Selatan	-	-	360	-	176	1 213
Dampal Utara	-	-	-	-	-	-
Dondo	-	-	2 066	-	-	-
Ogodeide	-	-	21	-	317	-
Basidondo	11	-	44	-	211	-
Baolan	-	-	-	-	-	156
Lampasio	-	-	-	-	2 934	506
Galang	-	-	43	-	-	49
Tolitoli Utara	-	-	4	-	-	-
Dako Pemean	-	-	31	-	-	-
Tolitoli	11	-	2 569	-	3 638	1 924

Lanjutan Tabel/*Continued Table 5.1.7*

Kecamatan <i>Subdistrict</i>	Mangga <i>Mango</i>		Manggis <i>Mangosteen</i>		Melinjo <i>Gnetum/Melinjo</i>	
	2020	2021	2020	2021	2020	2021
(1)	(20)	(21)	(22)	(23)	(24)	(25)
Dampal Selatan	928	2 148	-	-	-	-
Dampal Utara	269	461	-	-	-	-
Dondo	5 520	207	-	-	-	-
Ogodeide	211	218	472	-	-	-
Basidondo	91	128	473	-	-	-
Baolan	255	1 766	199	662	11	-
Lampasio	5 013	158	-	62	-	-
Galang	196	420	-	-	-	-
Tolitoli Utara	221	228	-	-	-	-
Dako Pemean	2 085	1 351	11	188	-	-
Tolitoli	14 789	7 085	1 155	912	11	-

Lanjutan Tabel/*Continued Table* 5.1.7

Kecamatan Subdistrict	Nangka/Cempedak Jackfruit		Nenas Pineapple		Pepaya Papaya	
	2020	2021	2020	2021	2020	2021
(1)	(26)	(27)	(28)	(29)	(30)	(31)
Dampal Selatan	2 100	2 113	710	428	8 294	6 008
Dampal Utara	88	-	-	-	188	304
Dondo	377	143	35	208	1 883	208
Ogodeide	1 071	238	109	120	514	414
Basidondo	243	182	99	51	500	208
Baolan	1 381	2 002	206	109	529	882
Lampasio	1 064	174	-	405	238	418
Galang	669	475	648	1 188	1 069	508
Tolitoli Utara	239	43	2	71	57	170
Dako Pemean	1 308	214	113	61	1 569	264
Tolitoli	8 540	5 584	1 922	2 641	14 841	9 384

Lanjutan Tabel/Continued Table 5.1.7

Kecamatan Subdistrict	Petai Twisted Cluster Bean		Pisang Banana		Rambutan Rambutan	
	2020	2021	2020	2021	2020	2021
(1)	(32)	(33)	(34)	(35)	(36)	(37)
Dampal Selatan	-	-	8 242	3 533	1 451	2 185
Dampal Utara	-	-	670	336	-	-
Dondo	-	-	8 631	5 885	1 196	401
Ogodeide	-	-	869	649	88	399
Basidondo	382	-	7 549	511	1 408	211
Baolan	110	53	50 471	34 042	666	622
Lampasio	-	-	982	4 044	1 822	805
Galang	-	-	12 369	4 398	-	1 087
Tolitoli Utara	-	-	3 561	447	-	113
Dako Pemean	-	-	1 745	1 108	500	207
Tolitoli	492	53	95 089	54 953	7 131	6 030

Lanjutan Tabel/*Continued Table 5.1.7*

Kecamatan Subdistrict	Salak Snakefruit		Sawo Sapodilla/Sawo		Sirsak Soursop	
	2020	2021	2020	2021	2020	2021
(1)	(38)	(39)	(40)	(41)	(42)	(43)
Dampal Selatan	1 990	3 119	-	-	118	191
Dampal Utara	-	-	-	-	-	-
Dondo	1 896	-	-	-	-	-
Ogodeide	112	198	24	-	39	-
Basidondo	372	137	572	-	30	-
Baolan	206	161	23	89	30	85
Lampasio	3 775	-	-	51	-	-
Galang	51	448	-	-	-	-
Tolitoli Utara	-	-	-	-	-	-
Dako Pemean	54	60	-	-	22	69
Tolitoli	8 456	4 123	619	140	239	345

Lanjutan Tabel/Continued Table 5.1.7

Kecamatan Subdistrict	Sukun Breadfruit	
	2020	2021
(1)	(44)	(45)
Dampal Selatan	42	325
Dampal Utara	-	-
Dondo	-	-
Ogodeide	90	-
Basidondo	25	-
Baolan	-	80
Lampasio	-	-
Galang	77	186
Tolitoli Utara	33	41
Dako Pemean	24	106
Tolitoli	291	738

Catatan/Note: ...

Sumber/Source: BPS, Statistik Pertanian Hortikultura SPH-TH/BPS-Statistics Indonesia, Agricultural Statistik for Horticulture SPH-TH

Tabel
Table 5.1.8**Produksi Buah-Buahan dan Sayuran Tahunan Menurut Jenis Tanaman di Kabupaten Tolitoli (kuintal), 2018–2021**
Production of Annual Fruits and Vegetables by Kind of Plant in Tolitoli Regency (quintal), 2018–2021

Jenis Tanaman <i>Kind of Plants</i>	2018	2019	2020	2021
(1)	(2)	(3)	(4)	(5)
Alpukat/ <i>Avocado</i>	1 290	3 100	3 706	5 251
Belimbing/ <i>Star Fruit</i>	628	254	661	533
Duku/Langsat/Kokosan/ <i>Duku</i>	10 342	10 985	3 570	2 338
Durian/ <i>Durian</i>	30 500	54 520	9 697	21 703
Jambu Air/ <i>Water Apple</i>	430	1 437	1 873	2 565
Jambu Biji/ <i>Guava</i>	630	1 289	2 859	2 070
Jengkol/ <i>Jengkol</i>	24	8	11	-
Jeruk Besar/ <i>Pomelo</i>	3 559	1 320	2 569	-
Jeruk Siam/Keprok/ <i>Orange/Tangerine</i>	2 720	14 891	3 638	1 924
Mangga/ <i>Mango</i>	15 970	23 800	14 789	7 085
Manggis/ <i>Mangosteen</i>	1 191	1 531	1 155	912
Melino/ <i>Gnetum/Melino</i>	36	4	11	-
Nangka/Cempedak/ <i>Jackfruit</i>	9 146	14 217	8 540	5 584
Nenas/ <i>Pineapple</i>	1 358	1 450	1 922	2 641
Pepaya/ <i>Papaya</i>	2 763	8 873	14 841	9 384
Petai/ <i>Twisted Cluster Bean</i>	101	52	492	53
Pisang/ <i>Banana</i>	22 144	33 347	95 089	54 953
Rambutan/ <i>Rambutan</i>	8 073	16 533	7 131	6 030
Salak/ <i>Snakefruit</i>	1 281	2 072	8 456	4 123
Sawo/ <i>Sapodilla/Sawo</i>	397	179	619	140
Sirsak/ <i>Soursop</i>	332	248	239	345
Sukun/ <i>Breadfruit</i>	912	1 491	291	738

Catatan/Note: ...

Sumber/Source: BPS, Statistik Pertanian Hortikultura SPH-BST/BPS-Statistics Indonesia, Agricultural Statistic for Horticulture SPH-BST

**5.2 PERKEBUNAN
ESTATE CROPS**

Tabel 5.2.1 Luas Areal Tanaman Perkebunan Menurut Kecamatan dan Jenis Tanaman di Kabupaten Tolitoli (ha), 2020 dan 2021^x
Planted Area of Estate Crops by Subdistrict and Type of Crops in Tolitoli Regency (ha), 2020 and 2021^x

Kecamatan Subdistrict	Kelapa Sawit/Oil Palm		Kelapa/Coconut	
	2020	2021 ^x	2020	2021 ^x
(1)	(2)	(3)	(4)	(5)
Dampal Selatan	4	4	5 228	5 228
Dampal Utara	2	2	4 143	4 103
Dondo	18	18	4 128	4 153
Ogodeide	12	12	285	285
Basidondo	173	173	803	754
Baolan	-	-	225	225
Lampasio	292	292	785	785
Galang	-	-	3 161	3 146
Tolitoli Utara	-	-	1 007	1 007
Dako Pemean	-	-	615	645
Tolitoli	501	501	20 380	20 331

Lanjutan Tabel/*Continued Table* 5.2.1

Kecamatan Subdistrict	Lada/Pepper		Kopi/Coffee	
	2020	2021 ^x	2020	2021 ^x
(1)	(6)	(7)	(8)	(9)
Dampal Selatan	38	38	6	6
Dampal Utara	-	-	-	-
Dondo	61	61	-	-
Ogodeide	-	-	51	51
Basidondo	67	67	531	531
Baolan	2	2	42	42
Lampasio	12	12	58	58
Galang	34	20	9	9
Tolitoli Utara	-	-	-	-
Dako Pemean	-	-	-	-
Tolitoli	214	200	697	697

Lanjutan Tabel/Continued Table 5.2.1

Kecamatan Subdistrict	Kakao/Cocoa		Pala/Nutmeg	
	2020	2021 ^x	2020	2021 ^x
(1)	(10)	(11)	(12)	(13)
Dampal Selatan	2 300	2 300	91	91
Dampal Utara	353	353	130	130
Dondo	4 222	4 222	216	216
Ogodeide	826	826	85	85
Basidondo	3 496	3 496	191	191
Baolan	330	330	303	303
Lampasio	6 765	6 765	470	470
Galang	1 881	1 681	415	415
Tolitoli Utara	920	920	502	502
Dako Pemean	261	261	130	130
Tolitoli	21 354	21 154	2 533	2 533

Lanjutan Tabel/*Continued Table 5.2.1*

Kecamatan Subdistrict	Cengkeh/Clove		Kemiri/Hazelnut	
	2020	2021 ^x	2020	2021 ^x
(1)	(14)	(15)	(16)	(17)
Dampal Selatan	3 961	3 961	-	-
Dampal Utara	309	309	-	-
Dondo	2 409	2 409	-	-
Ogodeide	9 946	9 946	-	-
Basidondo	732	732	-	-
Baolan	11 188	11 188	-	-
Lampasio	297	297	-	-
Galang	5 971	5 971	-	-
Tolitoli Utara	1 717	1 717	28	-
Dako Pemean	1 269	1 269	-	-
Tolitoli	37 799	37 799	28	-

Sumber/*Source*: Dinas Perkebunan dan Peternakan Kab. Tolitoli/*Estate Crops and Animal Husbandry Office Tolitoli*

Tabel
Table 5.2.2

Produksi Perkebunan Menurut Kecamatan dan Jenis Tanaman di Kabupaten Tolitoli (kg), 2020 dan 2021^x
Production of Estate by Subdistrict and Type of Crops in Tolitoli Regency (kg), 2020 and 2021^x

Kecamatan Subdistrict	Kelapa Sawit/Oil Palm		Kelapa/Coconut	
	2020	2021 ^x	2020	2021 ^x
(1)	(2)	(3)	(4)	(5)
Dampal Selatan	12 000	12 000	5 001 600	5 001 600
Dampal Utara	2 060	2 060	3 512 400	3 512 400
Dondo	90 000	90 000	3 279 100	3 279 100
Ogodeide	-	-	98 150	98 150
Basidondo	299 840	315 540	246 000	246 000
Baolan	-	-	225 000	425 000
Lampasio	268 000	268 000	171 200	471 200
Galang	-	-	2 520 100	2 520 100
Tolitoli Utara	-	-	765 850	765 850
Dako Pemean	-	-	616 000	1 423 116
Tolitoli	671 900	687 600	16 435 400	17 742 516

Lanjutan Tabel/*Continued Table* 5.2.2

Kecamatan Subdistrict	LadaPepper		Kopi/Coffee	
	2020	2021 ^x	2020	2021 ^x
(1)	(6)	(7)	(8)	(9)
Dampal Selatan	3 800	3 850	475	475
Dampal Utara	-	-	-	-
Dondo	7 200	7 645	-	-
Ogodeide	-	-	-	184 590
Basidondo	3 200	3 320	127 141	127 141
Baolan	36	40	34 500	34 500
Lampasio	384	398	-	-
Galang	480	497	665	665
Tolitoli Utara	-	-	-	-
Dako Pemean	-	-	-	-
Tolitoli	15 100	15 750	162 781	347 371

Lanjutan Tabel/*Continued Table* 5.2.2

Kecamatan Subdistrict	Kakao/Cocoa		Pala/Nutmeg	
	2020	2021 ^x	2020	2021 ^x
(1)	(10)	(11)	(12)	(13)
Dampal Selatan	1 439 900	1 439 900	-	-
Dampal Utara	66 600	66 600	-	-
Dondo	1 402 000	1 402 000	-	-
Ogodeide	42 400	42 400	-	-
Basidondo	2 146 900	1 296 900	-	-
Baolan	132 000	132 000	51 329	72 217
Lampasio	3 915 100	2 906 100	3	4
Galang	964 500	603 399	5 833	8 680
Tolitoli Utara	303 500	303 500	-	-
Dako Pemean	48 600	48 600	4 085	4 105
Tolitoli	10 461 500	8 241 399	61 250	85 006

Lanjutan Tabel/*Continued Table* 5.2.2

Kecamatan Subdistrict	Cengkeh/Clove		Kemiri/Hazelnut	
	2020	2021 ^x	2020	2021 ^x
(1)	(14)	(15)	(16)	(17)
Dampal Selatan	1 403 732	1 094 232	-	-
Dampal Utara	20 000	204 322	-	-
Dondo	456 120	456 120	-	-
Ogodeide	3 214 905	3 131 061	-	-
Basidondo	85 050	85 050	-	-
Baolan	3 794 250	3 794 250	-	-
Lampasio	9 888	9 888	-	-
Galang	1 636 880	1 256 883	-	-
Tolitoli Utara	387 000	1 435 316	-	-
Dako Pemean	411 375	911 375	-	-
Tolitoli	11 419 200	12 378 497	-	-

Sumber/*Source*: Dinas Perkebunan dan Peternakan Kab. Tolitoli/*Estate Crops and Animal Husbandry Office Tolitoli*

**5.3 PETERNAKAN
LIVESTOCK**

Tabel 5.3.1 Populasi Ternak Besar Menurut Jenis Ternak per Kecamatan di Kabupaten Tolitoli Tahun 2021 (ekor)
Large Livestock Population by Kinds of Livestock and Subdistrict in Tolitoli, 2021

Kecamatan Subdistrict	Kerbau Buffalo	Sapi Cow		Jumlah Total	Kuda Horse
		Sapi Perah Dairy Cow	Sapi Potong Cattle Cow		
(1)	(2)	(3)	(4)	(5)	(6)
Dampal Selatan	1	-	2 322	2 322	1
Dampal Utara	-	-	2 375	2 375	-
Dondo	49	-	2 509	2 509	-
Ogodeide	4	-	705	705	3
Basidondo	6	-	1 266	1 266	-
Baolan	-	-	1 170	1 170	5
Lampasio	-	-	2 466	2 466	-
Galang	7	-	1 809	1 809	-
Tolitoli Utara	-	-	2 509	2 509	-
Dako Pemean	-	-	1 772	1 772	-
Tolitoli	67	-	18 903	18 903	9

Sumber/Source: Dinas Perkebunan dan Peternakan Kab. Tolitoli/*Estate Crops and Animal Husbandry Office Tolitoli*

Tabel
Table 5.3.2**Populasi Ternak Kecil Menurut Jenis Ternak per Kecamatan di Kabupaten Tolitoli Tahun 2021 (ekor)**
Small Livestock Population by Kinds of Livestock and Subdistrict in Tolitoli, 2021

Kecamatan Subdistrict	Kambing Goat	Domba Sheep	Babi Pig
(1)	(2)	(3)	(4)
Dampal Selatan	7 638	-	-
Dampal Utara	9 856	-	-
Dondo	10 427	-	-
Ogodeide	5 388	-	391
Basidondo	4 163	-	506
Baolan	5 333	-	578
Lampasio	6 792	-	721
Galang	9 990	-	697
Tolitoli Utara	9 547	-	1 040
Dako Pemean	8 412	-	376
Tolitoli	77 546	-	4 309

Sumber/Source: Dinas Perkebunan dan Peternakan Kab. Tolitoli/*Estate Crops and Animal Husbandry Office Tolitoli*

Tabel
Table 5.3.3

Populasi Ternak Unggas Menurut Jenis Ternak per Kecamatan di Kabupaten Tolitoli Tahun 2021 (ekor)
Poultry Population by Kinds of Livestock and Subdistrict in Tolitoli, 2021

Kecamatan Subdistrict	Ayam Kampung	Ayam Ras/Race Chicken			Itik Duck
		Ayam Petelur Laying Chicken	Ayam Pedaging Broiler	Jumlah Total	
(1)	(2)	(3)	(4)	(5)	(6)
Dampal Selatan	38 778	-	20 000	20 000	15 775
Dampal Utara	11 814	-	-	-	7 353
Dondo	31 508	-	5 000	5 000	14 899
Ogodeide	17 845	-	-	-	9 642
Basidondo	13 537	-	-	-	12 910
Baolan	9 749	26 000	203 600	203 600	8 050
Lampasio	10 085	500	-	-	10 372
Galang	34 200	12 485	23 000	23 000	17 864
Tolitoli Utara	24 144	-	19 000	19 000	11 717
Dako Pemean	20 916	-	-	-	13 502
Tolitoli	212 576	38 985	270 600	270 600	122 084

Sumber/Source: Dinas Perkebunan dan Peternakan Kab. Tolitoli/Estate Crops and Animal Husbandry Office Tolitoli

Tabel
Table 5.3.4**Jumlah Ternak yang Dipotong Menurut Kecamatan dan Jenis Ternak di Kabupaten Tolitoli (ekor), 2021**
Number of Slaughtered Livestock by District and Kind of Livestock in Toliitoli, 2021

Kecamatan Subdistrict	Kerbau Buffalo	Sapi Cow	Kuda Horse	Kambing Goat	Domba Sheep	Babi Pig
(1)	(2)	(3)	(4)	(5)	(6)	(7)
Dampal Selatan	-	83	-	1 778	-	-
Dampal Utara	-	26	-	1 710	-	-
Dondo	-	46	-	1 770	-	-
Ogodeide	-	13	4	785	-	30
Basidondo	-	23	-	970	-	20
Baolan	2	1 000	56	1 960	-	100
Lampasio	-	6	-	892	-	40
Galang	-	23	44	1 891	-	50
Tolitoli Utara	-	16	-	1 641	-	30
Dako Pemean	-	10	-	876	-	30
Tolitoli	2	1 246	104	14 273	-	300

Sumber/Source: Dinas Perkebunan dan Peternakan Kab. Tolitoli/*Estate Crops and Animal Husbandry Office Tolitoli*

Tabel
Table 5.3.5

Produksi Daging Ternak Besar Menurut Jenis Ternak per Kecamatan di Kabupaten Tolitoli Tahun 2021 (Ton)
Production of Meat Large Livestock by Kind of Livestock and Subdistrict in Tolitoli (Ton), 2021

Kecamatan Subdistrict	Kerbau Buffalo	Sapi Cow	Kuda Horse
(1)	(2)	(3)	(4)
Dampal Selatan	-	861.64	-
Dampal Utara	-	574.43	-
Dondo	-	718.03	-
Ogodeide	-	344.66	1.6
Basidondo	-	287.21	-
Baolan	0.59	31 593.46	22.42
Lampasio	-	201.05	-
Galang	-	459.54	17.62
Tolitoli Utara	-	459.54	-
Dako Pemeian	-	287.21	-
Tolitoli	0.59	35 786.77	41.64

Sumber/Source: **Dinas Perkebunan dan Peternakan Kab. Tolitoli/Estate Crops and Animal Husbandry Office Tolitoli**

Tabel
Table 5.3.6

Produksi Unggas Menurut Jenis Unggas per Kecamatan di Kabupaten Tolitoli Tahun 2021 (Kg)
Production of Poultry by Kind and Subdistrict in Tolitoli (Ton), 2021

Kecamatan Subdistrict	Ayam Kampung Free Range Chicken	Ayam Ras	
		Ayam Petelur	Ayam Pedaging
(1)	(2)	(3)	(4)
Dampal Selatan	5 555	-	2 269.80
Dampal Utara	1 651	-	-
Dondo	4 971	33	567.45
Ogodeide	2 519	-	-
Basidondo	1 772	-	-
Baolan	16 611	33	22 698
Lampasio	1 416	-	-
Galang	4 980	33	2 496.78
Tolitoli Utara	3 240	-	2 042.71
Dako Pemean	2 700	-	-
Tolitoli	45 415	99	30 074.74

Sumber/Source: Dinas Perkebunan dan Peternakan Kab. Tolitoli/Estate Crops and Animal Husbandry Office Tolitoli

Tabel
Table 5.3.7

Produksi Kulit Ternak Besar Menurut Jenis Ternak per Kecamatan di Kabupaten Tolitoli Tahun 2021 (Lembar)
Production of Skin Large Livestock by Kind of Livestock and Subdistrict in Tolitoli (Sheet), 2021

Kecamatan Subdistrict	Kerbau Buffalo	Sapi Cow	Kuda Horse
(1)	(2)	(3)	(4)
Dampal Selatan	-	20	-
Dampal Utara	-	19	-
Dondo	-	19	-
Ogodeide	-	9	-
Basidondo	-	10	-
Baolan	2	864	-
Lampasio	-	9	-
Galang	-	28	1
Tolitoli Utara	-	13	-
Dako Pemean	-	9	-
Tolitoli	2	1000	1

Sumber/Source: Dinas Perkebunan dan Peternakan Kab. Tolitoli/Estate Crops and Animal Husbandry Office Tolitoli

Tabel
Table 5.3.8**Jumlah Unggas yang Dipotong Menurut Jenis Ternak per Kecamatan di Kabupaten Tolitoli Tahun 2021 (ekor)**
Number of Slaughtered Poultry by Kind of Poultry and Subdistrict in Toliitoli, 2021

Kecamatan Subdistrict	Ayam Kampung	Ayam Pedaging Broiler	Itik Duck
(1)	(2)	(3)	(4)
Dampal Selatan	28 455	19 000	9 218
Dampal Utara	6 816	-	4 517
Dondo	23 478	4 000	6 137
Ogodeide	13 506	-	4 861
Basidondo	9 612	-	6 767
Baolan	99 750	180 100	9 404
Lampasio	5 276	-	5 635
Galang	28 635	21 000	9 400
Tolitoli Utara	19 232	17 000	8 336
Dako Pemean	15 694	-	7 033
Tolitoli	250 454	241 100	71 308

Sumber/Source: Dinas Perkebunan dan Peternakan Kab. Tolitoli/Estate Crops and Animal Husbandry Office Tolitoli

Tabel
Table 5.3.9

Produksi Telur Unggas Menurut Jenis Unggas per Kecamatan di Kabupaten Tolitoli Tahun 2021 (kg)
Production of Pultry Eggs by Kind and Subdistrict in Tolitoli (kg), 2021

Kecamatan Subdistrict	Ayam Kampung	Ayam Ras Race Chicken	Itik Duck
(1)	(2)	(3)	(4)
Dampal Selatan	764.96	-	26 470.8
Dampal Utara	456.29	-	25 394.4
Dondo	2 510.88	-	56 590
Ogodeide	2 653	-	37 339.2
Basidondo	2 040.14	1 800	53 636.4
Baolan	1 155.46	93 600	34 711.2
Lampasio	876.52	1 800	46 476
Galang	631.25	44 946	28 980
Tolitoli Utara	2 214.45	-	64 310.4
Dako Pemeian	1 563.32	-	42 181.2
Tolitoli	12 866.28	140 346	416 289.6

Sumber/Source: Dinas Perkebunan dan Peternakan Kab. Tolitoli/Estate Crops and Animal Husbandry Office Tolitoli

Tabel
Table 5.3.10

Pengiriman Ternak Besar ke Kabupaten dan Propinsi Lain menurut Jenis Ternak per Kecamatan di Kabupaten Tolitoli Tahun 2021 (ekor)

Sending of Large Livestock to The Other Provinces and Regency by Kind of Livestock and Subdistrict in Tolitoli, 2021

Kecamatan Subdistrict	Kabupaten Lain Other Regencies			Propinsi Lain Other Provinces		
	Kerbau Buffalo	Sapi Cow	Kuda Horse	Kerbau Buffalo	Sapi Cow	Kuda Horse
(1)	(2)	(3)	(4)	(5)	(6)	(7)
Dampal Selatan	-	-	-	-	-	-
Dampal Utara	-	-	-	-	-	-
Dondo	-	-	-	1	260	-
Ogodeide	-	-	-	-	300	-
Basidondo	-	-	-	-	-	-
Baolan	-	-	-	-	100	-
Lampasio	-	-	-	-	-	-
Galang	-	-	-	-	93	-
Tolitoli Utara	-	-	-	-	-	-
Dako Pemeian	-	-	-	-	-	-
Tolitoli	-	-	-	1	753	-

Sumber/Source: Dinas Perkebunan dan Peternakan Kab. Tolitoli/*Estate Crops and Animal Husbandry Office Tolitoli*

**5.4 PERIKANAN
FISHERY**

Tabel 5.4.1 Jumlah Rumah tangga Pengusaha Perikanan Darat dan Laut Menurut Kategori Usaha Perikanan di Kabupaten Tolitoli Tahun 2019-2021
Number of Slaughtered Poultry by Kind of Poultry and Subdistrict in Tolitoli, 2019-2021

Uraian/Description		2019	2020	2021
(1)	(2)	(3)	(4)	(4)
1.	Perikanan Laut / <i>Marine Fishery</i>	-	2 919	3 083
	a. Tanpa Perahu/ <i>Non Vessel</i>	48	410	426
	b. Perahu Tak BerMotor / <i>Non Powered Boat</i>			
	- Jukung / <i>Dug Out Boat</i>	97	163	149
	- Perahu Papan/ <i>Boat</i>	678	269	337
	c. Perahu Motor Tempel/ <i>Motor Boat</i>	1 687	1 777	1 944
	d. Kapal Motor / <i>Ship</i>	370	300	247
2.	Perairan Umum / <i>Territorial Water</i>	-	-	-
	a. Danau / <i>Lake</i>	-	-	-
	b. Rawa / <i>Creek</i>	-	-	-
	c. Sungai / <i>River</i>	-	-	-
3.	Budidaya / <i>Husbandry</i>	820	876	857
	a. Kolam / <i>Pool</i>	471	437	375
	b. Tambak / <i>Dam Out</i>	246	252	316
	c. Sawah/ <i>Paddy Field</i>	10	3	-
	d. Jaring Apung Laut / <i>Floating Net Cages</i>	18	71	36
	e. Rumput Laut / <i>Seaweed</i>	75	113	130
	f. Karamba Tancap / <i>Fix Net Cages</i>	-	-	-
Jumlah/Total		3 700	3 795	3 940

Sumber/Source: Dinas Perikanan dan Kelautan Kab. Tolitoli/ *Fisheries and Marine Office Tolitoli*

Tabel
Table 5.4.2**Jumlah Perahu Kapal Penangkap Ikan Menurut Jenis Kapal
di Kabupaten Tolitoli Tahun 2017-2021**
**Number of Boat Fishery Equipment by Kinds of Boat in
Tolitoli, 2017-2021**

Jenis Perahu Kapal/ Kind of Boat	2017	2018	2019	2020	2021
(1)	(2)	(3)	(4)	(5)	(6)
01. Jukung/ <i>Dug Out Boat</i>	166	120	97	163	149
02. Perahu Kecil/ <i>Small Boat</i>	544	494	542	196	243
03. Perahu Sedang/ <i>Medium Boat</i>	101	121	120	71	12
04. Perahu Besar / <i>Big Boat</i>	6	18	16	2	82
05. Motor Tempel / <i>Motor Boat</i>	1 325	1 683	1 687	1 777	1 944
06. Kapal Motor/ <i>Ship</i>	253	311	370	300	247
Jumlah/Total	2 395	2 747	2 832	2 509	2 677

Sumber/Source: **Dinas Perikanan dan Kelautan Kab. Tolitoli/ Fisheries and Marine Office Tolitoli**

Tabel
Table 5.4.3

Jumlah Alat Penangkap Ikan Menurut Jenisnya di Kabupaten Tolitoli Tahun 2017 - 2021
Number of Fishery Equipment by Type in Tolitoli, 2017 - 2021

Jenis Perahu Kapal/ Kind of Boat	2017	2018	2019	2020	2021
(1)	(2)	(3)	(4)	(5)	(6)
01. Prayang	-	-	-	-	-
02. Pukat / Pantai	428	364	368	372	523
03. Pukat Cincin	-	-	-	-	-
04. Jaring Insang Hanyut	-	-	-	-	-
05. Jaring Lingkar	-	47	47	49	29
06. Jaring Klitik	-	-	-	-	-
07. Jaring Insang Tetap	48	91	91	19	39
08. Bagang Perahu	59	45	45	63	67
09. Bagang Tanam	-	-	-	-	-
10. Jaring Angkat	-	-	-	-	-
11. Pancing Lainnya	1 783	1 813	1 845	2 292	2 046
12. Pancing Tonda	-	-	-	-	-
13. Sero	-	-	-	1	-
14. Bubu	-	-	-	-	-
15. Penangkap Lain	-	-	-	-	-
16. Trammel Net	-	-	-	-	-
17. Huhate	-	-	-	-	-
18. Purse Seine (Pukat Cincin)	-	-	-	-	-
19. Jala Tebar	129	78	78	92	62
20. Lain - lain	52	30	30	48	39

Sumber/Source: **Dinas Perikanan dan Kelautan Kab. Tolitoli / Fisheries and Marine Office Tolitoli**

Tabel
Table 5.4.4**Produksi Perikanan Darat dan Laut di Daerah Kabupaten Tolitoli Tahun 2019 - 2021**
Production of Inland and Sea Fisheries in Tolitoli, 2019 - 2021

Uraian/Description	2019	2020	2021
(1)	(2)	(3)	(4)
01. Perikanan Laut / Marine fishery	25 386.2	17 527.500	17 988,50
02. Perikanan umum	-	-	0,60
03. Budidaya / Cultured			
- Tambak/ Brackish Water	895.495	920.185	368,17
- Kolam/ Fresh Water Pond	92.44	133.099	20,69
- Sawah/ Paddy Field	1,5	0.42	-
- Keramba/ Cage	22.961	3.89	2,34
- Rumput Laut / Seaweed	625.3	129.457	188,36
Jumlah/Total	27 023.896	18 714.551	

Sumber/Source: **Dinas Perikanan dan Kelautan Kab. Tolitoli/ Fisheries and Marine Office Tolitoli**

Tabel 5.4.5 Nilai Produksi Perikanan Darat dan Laut di Daerah Kabupaten Tolitoli Tahun 2017 - 2021 (Juta Rp)
Production Value of Inland and Sea Fisheries in Tolitoli, 2017- 2021 (Million Rp)

Uraian/Description	2017	2018	2019	2020	2021
(1)	(2)	(3)	(4)	(5)	(6)
01. Perikanan Laut / Marine fishery	1 507.716	383 984.285	572 548.281	371 975.632	353 940.698
02. Perikanan umum	-	-	-	-	20
03. Budidaya / Cultured					
- Tambak/ Brackish Water	6 647.750	28 648.630	28 383.080	30 610.100	17 210.760
- Kolam/ Fresh Water Pond	1 305.000	3 460.125	2 817.000	3 383.940	445.390
- Sawah/ Paddy Field	-	-	30.000	10.500	-
- Keramba / Cage	351.000	235.450	751.000	194.500	117.200
- Rumpun Laut / Seaweed	1 485.000	19.250	937.950	129.457	188.356
Jumlah/Total	11 296.466	416 347.740	605 467.311	406 304.129	

Sumber/Source: Dinas Perikanan dan Kelautan Kab. Tolitoli/ Fisheries and Marine Office Tolitoli

Tabel
Table 5.4.6

**Produksi Olahan Ikan Laut dan Ikan Darat di Daerah
Kabupaten Tolitoli Tahun 2019 - 2021 (Ton)**
*Production of Processed Marine Fish and Inland Fish in
Tolitoli Regency (Ton), 2019 - 2021*

Uraian/Description	2019	2020	2021
(1)	(2)	(3)	(4)
01. Perikanan Laut / Marine fishery			
- Pembekuan / Freezing	1 585.78	584.99	194.86
- Penggaraman / Salt	83.8	58.66	18.86
- Pengasapan / Fumigation	-	-	-
- Pindang / Preserved	-	-	-
- Rumput Laut Kering / Dried Seaweed	62.53	0.3	18.84
- Dodol Rumput Laut	0.17	1.89	-
- Abon Ikan, dll	0.89	5.2	0.91
02. Perikanan Darat / Inland Fisheries			-
- Pembekuan / Freezing	-	-	-
- Penggaraman / Salt	-	-	-
- Pengasapan / Fumigation	-	-	-
- Pindang / Preserved	-	-	-
- Lain / Others	-	-	-
Jumlah/Total	1 733.17	651.04	233.47

Sumber/Source: Dinas Perikanan dan Kelautan Kab. Tolitoli / Fisheries and Marine Office Tolitoli

Tabel
Table 5.4.7

Nilai Produksi Olahan Ikan Laut dan Ikan Darat di Daerah Kabupaten Tolitoli Tahun 2019-2021 (Ribuan Rupiah)
Production Value of Processed Marine Fish and Inland Fish in Tolitoli Regency (000 Rp.), 2019-2021

Uraian/Description	2019	2020	2021
(1)	(2)	(3)	(4)
01. Perikanan Laut / Marine fishery			
- Pembekuan/ Freezing	11 100 440	4 094 958	1 364 041
- Penggaraman / Salt	1 382 700	967 890	311 174
- Pengasapan / Fumigation	-	-	-
- Pindang/ Preserved	-	-	-
- Rumput Laut Kering/ Dried Seaweed	562 770	24 000	169 524
- Dodol Rumput Laut	8 500	308 100	-
- Abon Ikan, dll	222 500	130 000	147 566
02. Perikanan Darat/ Inland Fisheries			
- Pembekuan / Freezing	-	-	-
- Penggaraman / Salt	-	-	-
- Pengasapan / Fumigation	-	-	-
- Pindang/ Preserved	-	-	-
- Lain / Others	-	-	-
Jumlah/Total	13 276 910	5 524 948	1 992 304

Sumber/Source: Dinas Perikanan dan Kelautan Kab. Tolitoli/ Fisheries and Marine Office Tolitoli

06 INDUSTRI, PERTAMBANGAN, DAN ENERGI INDUSTRY, MINING, AND ENERGY

Pelanggan Listrik* → 56.571 Ruta
60.717 Pelanggan → 2.547 Bisnis
1.599 Lainnya



Pelanggan PDAM*
15.588 Pelanggan

Jumlah Air yang Disalurkan*
2.554.382 M³

PENJELASAN TEKNIS

1. Pembangkit tenaga listrik adalah usaha pembangkitan tenaga listrik dan pengoperasian fasilitas pembangkit yang menghasilkan energi listrik, yang berasal dari berbagai sumber energi, seperti tenaga air (hidroelektrik), batubara, gas (turbin gas), bahan bakar minyak, diesel dan energi yang dapat diperbaharui seperti tenaga surya, angin, arus laut, panas bumi (energi termal), tenaga nuklir dan lain-lain
2. Perusahaan Listrik Negara adalah perusahaan yang berusaha di bidang tenaga listrik untuk kepentingan masyarakat dan negara dan meliputi usaha-usaha seperti produksi, transmisi dan distribusi tenaga listrik, perencanaan dan pembangunan tenaga listrik, pengusahaan dan pengembangan tenaga listrik, pengusahaan jasa-jasa di bidang tenaga listrik.
3. Perusahaan Air Bersih adalah perusahaan/usaha yang melakukan kegiatan pengadaan, penjernihan, penyediaan dan penyaluran air bersih secara langsung melalui pipa penyalur atau mobil tangki kepada pelanggan ke rumah tangga, industri dan konsumen lainnya dengan tujuan komersial. Perusahaan/ usaha air bersih yang dicakup adalah Perusahaan Air Minum (PAM), Perusahaan Daerah

TECHNICAL NOTES

1. *Power generation is the business of generating electricity and operating generating facilities that produce electrical energy, which comes from various energy sources, such as hydroelectric power, coal, gas (gas turbines), fuel oil, diesel and renewable energy such as solar power, wind, ocean currents, geothermal (thermal energy), nuclear power and others*
2. *State Electricity Company is a company that operates in the field of electric power for the benefit of society and the state and includes businesses such as production, transmission and distribution of electric power, planning and development of electric power, exploitation and development of electric power, business of services in the field of electric power.*
3. *Clean Water Company is a company/business that carries out procurement, purification, supply and distribution of clean water directly through distribution pipes or tank cars to customers for households, industries and other consumers for commercial purposes. Clean water companies/businesses covered are Drinking Water Company (PAM), Regional Drinking Water Company (PDAM) and Drinking Water Management Agency (BPAM) as well as other private companies/businesses.*

- Air Minum (PDAM) dan Badan Pengelola Air Minum (BPAM) maupun perusahaan/usaha swasta lainnya.
4. Pelanggan adalah individu atau kelompok, baik rumah tangga, perusahaan atau institusi non profit yang membeli air bersih dari perusahaan air bersih.
 5. Air disalurkan adalah volume air bersih dari perusahaan air bersih.
 4. *Customers are individuals or groups, whether households, companies or non-profit institutions that buy clean water from clean water companies.*
 5. *Distributed water is the volume of clean water from clean water companies*

<https://tolitoli.kab.bps.go.id>

ULASAN**DESCRIPTION**

- | | |
|--|--|
| <ol style="list-style-type: none"> 1. Jumlah listrik yang diproduksi PLN Kabupaten Tolitoli di Tahun 2021 sebanyak 91.718.276 KWh, dengan pengguna listrik terbanyak berasal dari Kecamatan Baolan dan Galang. 2. Jumlah pelanggan listrik yang tercatat di PT. PLN Kabupaten Tolitoli di tahun 2021 sebanyak 60.717, meningkat dari tahun sebelumnya yang berjumlah sebanyak 56.715 pelanggan. 3. Jumlah air yang disalurkan PDAM Ogomalane di tahun 2021 sebanyak 1.816.194 m³ | <ol style="list-style-type: none"> 1. <i>The amount of electricity produced by PLN Tolitoli Regency in 2021 is 91,718,276 KWh, with the most electricity users coming from Baolan and Galang Districts</i> 2. <i>The number of electricity customers registered at PT. PLN Tolitoli Regency in 2021 as many as 60,717, an increase from the previous year which amounted to 56,715 customers</i> 3. <i>The amount of water distributed by PDAM Ogomalane in 2021 is 1,816,194 m³</i> |
|--|--|

<https://tolitolikab.bps.go.id>

Tabel
Table 6.1.1**Daya Terpasang, Produksi, dan Distribusi Listrik PT. PLN (Persero) pada Cabang/Ranting PLN Menurut Kecamatan di Kabupaten Tolitoli, 2021**
Installed Electricity Power, Production, and Distribution of PT. PLN (Persero) at PLN Branch by Subdistrict in Tolitoli Regency, 2021

Kecamatan Subdistrict	Daya Terpasang Installed Electricity Power (KW)	Produksi Listrik Electricity Production (KWh)	Listrik Terjual Electricity Sold (KWh)	Dipakai Sendiri Own Used (KWh)	Susut/ Hilang Shrinkage/ Lost (KWh)
(1)	(2)	(3)	(4)	(5)	(6)
Dampal Selatan	2 404	7 693 486	7 130 727	96 192	466 567
Dampal Utara	1 376	4 403 593	4 081 481	55 058	267 054
Dondo	1 870	5 984 534	5 546 780	74 825	362 929
Ogodeide	749	3 745 700	3 214 098	33 742	497 860
Basidondo	976	3 123 478	2 895 003	39 054	189 421
Baolan	7 426	37 136 944	31 866 346	334 526	4 936 072
Lampasio	862	4 310 806	3 699 002	38 831	572 973
Galang	3 163	15 817 958	13 573 021	142 487	2 102 450
Tolitoli Utara	1 166	5 831 090	5 003 522	52 526	775 042
Dako Pemean	734	3 670 687	3 149 732	33 065	487 890
Tolitoli	20 726	91 718 276	80 159 712	900 306	10 658 258

Sumber/Source: Kantor PT. PLN Tolitoli / Public Electrical Company Tolitoli

Tabel 6.1.2 Jumlah Pelanggan Listrik Menurut Kecamatan di Kabupaten Tolitoli, 2017–2021
Number of Electricity Customers by Subdistrict in Tolitoli Regency, 2017–2021

Kecamatan Subdistrict	2017	2018	2019	2020	2021
(1)	(2)	(3)	(4)	(5)	(6)
Dampal Selatan	-	-	4 569	5 930	6 353
Dampal Utara	-	-	2 466	3 201	3 429
Dondo	-	-	3 475	4 510	4 832
Ogodeide	-	-	1 753	2 379	2 546
Basidondo	-	-	1 610	2 142	2 294
Baolan	-	-	15 468	20 907	22 377
Lampasio	-	-	1 984	2 692	2 881
Galang	-	-	6 691	9 079	9 717
Tolitoli Utara	-	-	2 608	3 539	3 787
Dako Pemean	-	-	1 722	2 337	2 501
Tolitoli	-	-	42 346	56 715	60 717

Sumber/Source: Kantor PT. PLN Tolitoli / Public Electrical Company Tolitoli

Tabel
Table 6.1.3**Pembangkit Tenaga dan Pusat Tenaga Listrik Menurut Unit PLN di Kabupaten Tolitoli Tahun 2021 (000 Rp)**
Electric Power Station and Electric Power Central by State Electricity Enterprise Unit in Tolitoli Regency (000 Rp.), 2021

Unit PLN Unit	Jenis Pembangkit Listrik (Tenaga) Type of Electric Power Station	Pusat Tenaga Listrik / Electric Power Control		
		Terpasang (KW) Installed	Mampu (KW) Ability	Beban Puncak (KW) Peak
(1)	(2)	(3)	(4)	(5)
1. Tolitoli	Diesel	12 500	12 500	8 900
2. Kolondom	PLTM	1 600	1 600	1 600
3. Bangkir	Diesel	3 470	3 100	2 650
4. Simatang	Diesel	156	125	111
5. Tinabogan	Diesel	3 000	3 000	3 000
Jumlah/Total		20 726	20 325	16 261

Sumber/Source: Kantor PT. PLN Tolitoli / Public Electrical Company Tolitoli

Tabel 6.1.4 Banyaknya Pelanggan Listrik Menurut Unit PLN di Kabupaten Tolitoli, 2017 - 2021
Number of Electricity Customers by PLN Unit in Tolitoli, 2017 - 2021

Unit PLN Unit		2017	2018	2019	2020	2021
(1)		(2)	(3)	(4)	(5)	(6)
1.	Tolitoli (Tolitoli + Laulalang)	31 702	33 234	35 461	39 132	41 881
2.	Bangkir (Bangkir, Ogotua, Simatang, Tinabogan)	14 782	15 730	16 658	17 583	18 836
Tolitoli		46 484	48 964	52 119	56 715	60 717

Sumber/Source: Kantor PT. PLN Tolitoli / Public Electrical Company Tolitoli

Tabel
Table 6.1.5**Banyaknya Pelanggan Listrik Menurut Unit PLN di Kabupaten Tolitoli, 2017 - 2021**
Number of Electricity Customers by PLN Unit in Tolitoli, 2017 - 2021

Kecamatan Subdistrict		2017	2018	2019	2020	2021
(1)		(2)	(3)	(4)	(5)	(6)
1.	Rumah Tangga Household	43 198	45 475	48 422	52 818	56 571
2.	Industri/Industry	18	21	17	18	18
3.	Instansi Pemerintah Government Institutions	323	342	369	383	411
4.	Bisnis/Business	2 090	2 188	2 278	2 396	2 547
5.	Sosial/Social	816	855	936	1 098	1 168
6.	Khusus	-	-	2	2	2
Tolitoli		44 667	46 484	48 964	56 715	60 717

Sumber/Source: Kantor PT. PLN Tolitoli / Public Electrical Company Tolitoli

Tabel
Table 6.1.6**Banyaknya Pelanggan Listrik Menurut Golongan Tarif dan Unit PLN, di Kabupaten Tolitoli Tahun 2021**
Number of Electricity Customers by Group of Cost and State Electricity Enterprise Unit in Tolitoli, 2021

Golongan Tarif <i>Group of Cost</i>	Unit PLN		Jumlah
	Tolitoli (Tolitoli, Laulalang)	Bangkir (Bangkir, Ogotua, Simatang, Tinabogan)	
(1)	(2)	(3)	(4)
S.1	-	-	-
S.2	757	410	1 167
S.3	1	-	1
R.1	38 162	17 872	56 032
R.2	342	162	504
R.3	29	6	35
B.1	2 101	210	2 311
B.2	200	36	236
B.3	-	-	-
I.1	4	1	5
I.2	9	2	11
I.3	2	-	2
I.4	-	-	-
P.1	250	122	372
P.2	-	-	-
P.3	23	16	39
T	-	-	-
C	-	-	-
L	1	1	2
Jumlah	41 881	18 838	60 717

Sumber/Source: Kantor PT. PLN Tolitoli / Public Electrical Company Tolitoli

Tabel
Table 6.1.7**Pemakaian Listrik (KWH) Menurut Golongan Tarif dan Unit PLN, di Kabupaten Tolitoli Tahun 2021**
Electricity Consumption (KWH) by Group of Cost and State Electricity Enterprise Unit in Tolitoli, 2021

Golongan Tarif <i>Group of Cost</i>	Unit PLN		Jumlah
	Tolitoli (Tolitoli, Laulalang)	Bangkir (Bangkir, Ogotua, Simatang, Tinabogan)	
(1)	(2)	(3)	(4)
S.1	-	-	-
S.2	1 473 666	573 325	2 046 992
S.3	1 570 280	-	1 570 280
R.1	42 026 402	16 101 817	58 128 219
R.2	1 039 156	197 098	1 236 253
R.3	510 179	17 212	527 391
B.1	5 290 231	492 369	5 782 600
B.2	4 442 748	1 007 283	5 450 030
B.3	-	-	-
I.1	21 821	1 958	23 780
I.2	501 198	158 689	659 887
I.3	601 254	-	601 254
I.4	-	-	-
P.1	2 750 374	526 908	3 277 281
P.2	-	-	-
P.3	979 424	721 677	1 701 100
T	-	-	-
C	-	-	-
L	20 359	7 575	27 934
Jumlah			

Sumber/Source: Kantor PT. PLN Tolitoli / Public Electrical Company Tolitoli

Tabel 6.1.8 Jumlah Pelanggan dan Air yang Disalurkan Menurut Kecamatan di Kabupaten Tolitoli, 2021
Number of Customers and Distributed Water by Subdistrict in Tolitoli Regency, 2021

Kecamatan Subdistrict	Pelanggan Number of Customers	Air Disalurkan Distributed Water (m ³)	Nilai Value (Rp)
(1)	(2)	(3)	(4)
Dampal Selatan	-	-	-
Dampal Utara	736	28 681	114 622 989
Dondo	1 523	118 519	397 076 066
Ogodeide	-	-	-
Basidondo	-	-	-
Baolan	832	84 910	344 216 499
Lampasio	-	-	-
Galang	3 546	382 251	1 334 972 120
Tolitoli Utara	-	-	-
Dako Pemean	586	63 031	214 204 761
Tolitoli	11 622	1 816 194	7 827 552 793

Sumber/Source: Kantor Perusahaan Daerah Air Minum / Office of The Regional Drinking Water Company

Tabel
Table 6.1.9**Jumlah Produksi Yang Dhasilkan, Terjual dan Nilai Penjualan Air Minum di Kabupaten Tolitoli Tahun 2010 - 2021**
Number of Production That Yield, Sold Out, and Value of Selling Fresh Water in Tolitoli, 2010 - 2021

Tahun Year	Produksi Production (m ³)	Yang dijual Sold (m ³)	Nilai yang Terjual Sold Value (000. Rp)
(1)	(2)	(3)	(4)
2010	3 418 211	2 380 314	5 519 581
2011	3 572 425	2 466 025	6 534 022
2012	3 499 865	2 567 687	6 965 501
2013	3 248 208	2 238 570	8 693 233
2014	3 153 600	2 091 103	7 877 178
2015	2 995 920	2 048 426	7 536 318
2016	3 216 672	2 199 131	8 164 421
2017	3 342 816	2 280 084	8 427 392
2018	3 468 960	2 391 625	8 781 172
2019	3 692 416	2 594 081	9 254 007
2020	3 815 856	2 594 499	10 702 191
2021	3 752 784	2 493 586	10 232 645

Sumber/Source: Kantor Perusahaan Daerah Air Minum / Office of The Regional Drinking Water Company

Tabel
Table 6.1.10**Jumlah Produksi Yang Dihasilkan, Terjual dan Nilai Penjualan Air Minum di Kabupaten Tolitoli Tahun 2010 - 2021**
Number of Production That Yield, Sold Out, and Value of Selling Fresh Water in Tolitoli, 2010 - 2021

Tahun Year	Jumlah Langganan Number of Customer	Rata - rata / Average	
		Produksi Per Detik Production per Second	Tarif per m ³ Cost per m ³
(1)	(2)	(3)	(4)
2010	10 182	160	2 319
2011	10 415	170	2 579
2012	10 822	180	2 286
2013	11 720	180	3 883
2014	12 441	190	3 767
2015	12 768	190	3 679
2016	15 358	190	3 625
2017	15 850	185	3 717
2018	15 846	185	3 672
2019	16 084	185	3 869
2020	15 760	185	3 537
2021	15 588	185	3 505

Sumber/Source: Kantor Perusahaan Daerah Air Minum / Office of The Regional Drinking Water Company

Tabel
Table 6.1.11**Jumlah Pelanggan menurut kategori Pelanggan PDAM di Kabupaten Tolitoli 2021**
Number of Production That Yield, Sold Out, and Value of Selling Fresh Water in Tolitoli, 2021

Kategori Pelanggan <i>Customer Category</i>	Pelanggan <i>Customer</i>	Yang Disalurkan <i>Water Distributed (M³)</i>
(1)	(2)	(3)
1. HU dan Sosial Gol 1A	128	22 084
2. RSS, Sekolah dan Rumah Sakit Gol 2A	9 394	1 243 155
3. Rumah Sederhana Gol 3A	4 680	795 500
4. Instansi Pemerintah, TNI/POLRI Gol 3B	135	170 378
5. Niaga Kecil Gol 3C	604	175 996
6. Rumah Menengah Gol 4A	356	74 200
7. Niaga Sedang Gol 4B	289	67 751
8. Pelabuhan Gol 5A	2	5 318
Jumlah	15 588	2 554 382

Sumber/Source: Kantor Perusahaan Daerah Air Minum / Office of The Regional Drinking Water Company

Tabel 6.1.12 Banyaknya Pelanggan PDAM Menurut Jenis Konsumen di Kabupaten Tolitoli, 2017 - 2021
Table 6.1.12 **Number of PDAM Customers by Type of Customers in Tolitoli, 2017 - 2021**

Jenis Konsumen Type of Customers	2017	2018	2019	2020	2021
(1)	(2)	(3)	(4)	(5)	(6)
<i>Sosial / Social</i>					
Umum / General	21	22	22	22	22
Khusus / Special	120	187	187	181	106
<i>Non Niaga / Non Commercial</i>					
Rumah Tangga / Household	14 726	14 646	14 891	14 564	14 430
Intansi Pemerintah / Government Agencies	140	137	137	132	135
<i>Niaga / Trade</i>					
Kecil / Small	549	557	551	562	604
Sedang / Moderate	292	295	294	293	289
<i>Khusus / Special</i>					
Pelabuhan / Port	2	2	2	2	2
Jumlah	15 850	15 846	16 084	15 760	15 588

Sumber/Source: Kantor Perusahaan Daerah Air Minum / Office of The Regional Drinking Water Company

Tabel
Table 6.1.13**Banyaknya Pelanggan Air Minum yang Disalurkan Menurut Jenis Konsumen di Kabupaten Tolitoli, 2017 - 2021**
Number of Drinking Water Distributed by Type of Customers in Tolitoli, 2017-2021

Jenis Konsumen Type of Customers	2017	2018	2019	2020	2021
(1)	(2)	(3)	(4)	(5)	(6)
<i>Sosial / Social</i>					
Umum / General	3 883	2 594	3 888	3 975	2 000
Khusus / Special	22 004	21 344	29 745	28 748	20 084
<i>Non Niaga/ Non Commercial</i>					
Rumah Tangga / Household	1 926 050	1 983 831	2 116 214	2 110 597	2 112 855
Intansi Pemerintah / Government Agencies	124 301	141 093	194 965	213 766	170 378
<i>Niaga / Trade</i>					
Kecil / Small	134 790	158 452	162 981	158 448	175 996
Sedang / Moderate	65 164	80 056	81 979	75 116	67 751
<i>Khusus / Special</i>					
Pelabuhan / Port	3 884	4 255	4 309	3 849	5 318
Jumlah	2 280 084	2 391 625	2 594 081	2 59 499	2 554 382


Sumber/Source: Kantor Perusahaan Daerah Air Minum / Office of The Regional Drinking Water Company

<https://tolitolikab.bps.go.id>

07 PARIWISATA TOURISM

Jumlah Rumah Makan/Restoran*

141 Tempat



Daya Tarik Wisata*

42 Alam

16 Budaya

10 Buatan



PENJELASAN TEKNIS

1. Berdasarkan Undang-Undang Republik Indonesia No. 10 tahun 2009 Tentang kepariwisataan, Daya Tarik Wisata dijelaskan sebagai segala sesuatu yang memiliki keunikan, kemudahan, dan nilai yang berupa keanekaragaman kekayaan alam, budaya, dan hasil buatan manusia yang menjadi sasaran atau kunjungan wisatawan
2. Restoran adalah suatu jenis usaha yang mempergunakan seluruh bangunan secara permanen untuk menyediakan jasa pangan yang pengolahan dan penyajiannya secara langsung di tempat sesuai dengan keinginan para pengguna jasa yang mempunyai ciri pembeli biasanya dikenakan pajak. Izin restoran dan kualifikasinya diberikan oleh dinas terkait.

TECHNICAL NOTES

1. *Based on the Law of the Republic of Indonesia No. 10 of 2009 Regarding tourism, Tourist Attraction is described as anything that has uniqueness, convenience, and value in the form of a diversity of natural, cultural and man-made wealth that is the target or tourist visit.*
2. *Restaurant is a type of business that uses the entire building permanently to provide food services, processing and serving it directly on the spot according to the wishes of service users who have the characteristics of a buyer, are usually subject to tax. Restaurant permits and their qualifications are granted by the relevant agencies.*

<https://tolitolikab.bps.go.id>

ULASAN

1. Pada tahun 2021 terdapat 141 rumah makan/restoran di Kecamatan Tolitoli Utara. Kecamatan Baolan memiliki jumlah rumah makan/resto terbanyak yaitu sebesar 105 buah.
2. Pada tahun 2021 terdapat 68 daya Tarik wisata di Kecamatan Tolitoli Utara yang terdiri dari 42 buah daya tarik wisata alam, 16 buah daya Tarik wisata budaya, dan 10 buah daya Tarik wisata buatan.

DESCRIPTION

1. *In 2021 there are 141 restaurants/ restaurants in Tolitoli Regency. Baolan District has the highest number of restaurants/ restaurants, namely 105.*
2. *In 2021 there are 68 tourist attractions in Tolitoli Regency consisting of 42 natural tourist attractions, 16 cultural tourism attractions, and 10 artificial tourist attractions.*

<https://tolitolikab.bps.go.id>

<https://tolitolikab.bps.go.id>

Tabel
Table 7.1.1

**Jumlah Rumah Makan/Restoran Menurut Kecamatan di
Kabupaten Tolitoli, 2018–2021**
*Number of Restaurants by Subdistrict in Tolitoli Regency,
2018–2021*

Kecamatan Subdistrict	2018	2019	2020	2021
(1)	(2)	(3)	(4)	(5)
Dampal Selatan	3	3	3	3
Dampal Utara	3	3	3	3
Dondo	6	9	9	9
Ogodeide	-	-	-	-
Basidondo	3	8	8	8
Baolan	122	105	105	105
Lampasio	-	-	-	-
Galang	22	13	13	13
Tolitoli Utara	-	-	-	-
Dako Pemean	-	-	-	-
Tolitoli	159	141	141	141

Sumber/Source: Dinas Pariwisata Kabupaten Tolitoli/Tourism Office of Tolitoli

Tabel
Table 7.1.2

**Banyaknya Daya Tarik Wisata di Kecamatan Tolitoli Utara,
2020-2021**
*Number of Travel Attraction in Tolitoli Regency, 2020-
2021*

Jenis Daya Tarik Wisata <i>Types of Travel Attraction</i>	2020	2021
(1)	(2)	(3)
Daya Tarik Wisata Alam	42	42
Daya Tarik Wisata Budaya	16	16
Daya Tarik Wisata Buatan	10	10
Jumlah/Total	68	68

Sumber/Source: **Dinas Pariwisata Kabupaten Tolitoli/Tourism Office of Tolitoli**

Tabel
Table 7.1.3

Banyaknya Daya Tarik Wisata Alam di Kecamatan Tolitoli Utara, 2021
Number of Travel Attraction in Tolitoli Regency, 2021

Nama Daya Tarik Wisata Alam	Kecamatan Subdistrict	Desa Village	Status Pengelolaan Management Status
(1)	(2)	(3)	(4)
01. Air Terjun Padaelo	Dampal Selatan	Bangkir	Belum dikelola
02. Air Terjun Kalosi	Dampal Selatan	Dongko	Belum dikelola
03. Gunung Ntea	Dampal Selatan	Dongko	Belum dikelola
04. Ulat Sandung	Dampal Selatan	Dongko	RIP DTW
05. Air Panas Tampiala	Dampal Selatan	Tampiala	Dikelola desa wisata
06. Gunung Tinombala	Basidondo	Labonu	Sudah dikelola
07. Gunung Sojol	Dampal Selatan	Kombo	Belum dikelola
08. Air Terjun Tattirie	Dampal Utara	Banagan	Dikelola sendiri
09. Air Terjun Kolasi	Dondo	Bambapun	Dikelola sendiri
10. Air Panas Luokmanippi	Dondo	Luok Manippi	Sudah dikelola
11. Danau Toga	Dondo	Malala	Sudah dikelola
12. Danau Tanjung Sanjangan	Dondo	Salumbia	Belum dikelola
13. Air Terjun Batunapak	Basidondo	Labonu	Tahap Perencanaan
14. Hutan Wisata Uwemopido	Baolan	Dadakitan	Belum dikelola
15. Batu Nobotak	Baolan	Dadakitan	Belum dikelola
16. Air Terjun Sigelang	Lampasio	Oyom	Belum dikelola
17. Goa Pampaile	Lampasio	Oyom	Belum dikelola
18. Air Terjun Kambayan/Malangga	Galang	Tinigi	RIP DTW
19. Tanjung Matop	Tolitoli Utara	Pinjan	Belum dikelola
20. Air Terjun Pidulu	Dako Pemean	Lingadan	Belum dikelola
21. Air Terjun Simaemae	Galang	Malangga	Belum dikelola
22. Air Terjun Batumoelan	Galang	Malangga	Belum dikelola
23. Air Panas Liu	Galang	Tinigi	Belum dikelola
24. Air Terjun Batu Meelam	Lampasio	Ogomatanang	Belum dikelola
25. Air Terjun Sindoliang	Dondo	Malala	Belum dikelola
26. Sungai Ogodeide	Ogodeide	Muara Besar	Belum dikelola
27. Air Terjun Jempangan	Tolitoli Utara	Lingadan	Belum dikelola

Lanjutan Tabel/*Continued Table 7.1.3*

Nama Daya Tarik Wisata Alam	Kecamatan <i>Subdistrict</i>	Desa <i>Village</i>	Status Pengelolaan <i>Management Status</i>
(1)	(2)	(3)	(4)
27. Pulau Tenggelanga	Ogodeide	Sambujan	Belum dikelola
28. Pulau Tumpangan	Ogodeide	Kabetan	Belum dikelola
29. Pulau Pandan	Ogodeide	Sambujan	Belum dikelola
30. Tanjung Topingan/Malomba	Dondo	Malomba	Belum dikelola
31. Tanjung Tugan (Batu Kemaluan)	Dondo	Malala	Belum dikelola
32. Pulau Sabang	Galang	Sabang	Sudah dikelola
33. Pulau Kapas	Dako Pemean	Kapas	Sudah dikelola
34. Taragusung	Tolitoli Utara	Santigi	Sudah dikelola
35. Pulau Lutungan	Baolan	Nalu	Sudah dikelola
36. Pulau Makolong	Ogodeide	Kabetan	Sudah dikelola
37. Pulau Butun	Ogodeide	Kabetan	Sudah dikelola
38. Pulau Tempelekan	Dampal Utara	Simatang Tanjung	Sudah dikelola
39. Pulau Lingayan	Dampal Utara	Ogotua	Sudah dikelola
40. Tanjung Penyau	Dampal Utara	Simuntu	Sudah dikelola
41. Pulau Ratu Ampat	Dondo	Malala	Sudah dikelola
42. Pulau Indah Stadong	Dampal Utara	-	Sudah dikelola

Sumber/*Source*: Dinas Pariwisata Kabupaten Tolitoli/*Tourism Office of Tolitoli*

Tabel
Table 7.1.4

Daya Tarik Wisata Budaya di Kecamatan Tolitoli Utara di Kecamatan Tolitoli Utara, 2021
Culture Travel Attraction in Tolitoli Regency, 2021

	Nama Daya Tarik Wisata Budaya	Kecamatan Subdistrict	Desa Village	Status Pengelolaan Management Status
	(1)	(2)	(3)	(4)
01.	Makam Raja Dampal	Dampal Selatan	Bangkir	Belum dikelola
02.	Rumah Adat Dampal	Dampal Selatan	Dongko	Sudah dikelola
03.	Monumen Lanoni	Dampal Selatan	Dongko	Sudah dikelola
04.	Rumah Adat Dondo	Dampal Selatan	Dongko	Sudah dikelola
05.	Pulau Lutungan (Makam Raja Tolitoli)	Dampal Selatan	Tampiala	Sudah dikelola
06.	Balre Masigi	Basidondo	Labonu	Sudah dikelola
07.	Monumen Salumpaga	Dampal Selatan	Kombo	Belum dikelola
08.	Sumur Tua	Dampal Utara	Banagan	Belum dikelola
09.	Ogotaring (Kampung Sejarah)	Dondo	Bambapun	Belum dikelola
10.	Lobong Taudako Lipu Tottoli	Dondo	Luok Manippi	Sudah dikelola
11.	Makam Raja Tolitoli	Dondo	Malala	Belum dikelola
12.	Makam Sultan/Raja Tolitoli	Dondo	Salumbia	Belum dikelola
13.	Makam Dai Manampa (Raja Dondo)	Basidondo	Labonu	Belum dikelola
14.	Kampung Wisata Malangga	Baolan	Dadakitan	Belum dikelola
15.	Makam Sitti Bantan Intan Matia Matapis (Permaisuri Raja Timmoen)	Baolan	Dadakitan	Belum dikelola
16.	Monumen Salumpaga	Lampasio	Oyom	Belum dikelola

Sumber/Source: **Dinas Pariwisata Kabupaten Tolitoli/Tourism Office of Tolitoli**

Tabel 7.1.5 Daya Tarik Wisata Buatan di Kecamatan Tolitoli Utara di Kecamatan Tolitoli Utara, 2021
Artificial Travel Attraction in Tolitoli Regency, 2021

	Nama Daya Tarik Wisata Buatan	Kecamatan Subdistrict	Desa Village	Status Pengelolaan Management Status
	(1)	(2)	(3)	(4)
01.	Agrowisata (Kebun Buah)	Lampasio	Oyom	Sudah dikelola
02.	Kuliner Tj. Beringin	Baolan	Baru	Sudah dikelola
03.	Pemandian Tuweley	Baolan	Tuweley	Sudah dikelola
04.	Kuliner Jalan Baru (JB)	Baolan	Sidoarjo	Sudah dikelola
05.	Kolam Renang Buntuna	Baolan	Buntuna	Sudah dikelola
06.	Bendungan Kolondom	Galang	Tinigi	Belum dikelola
07.	Pasar Ikan Doyan	Galang	Ogomoli	Sudah dikelola
08.	Agrowisata (Perkebunan Cengkeh)	Ogodeide, Baolan, Tolitoli Utara, Dako Pemean	-	-
09.	Penangkapan Rusa	Lampasio	Sibeia	Sudah Dikelola
10.	Penangkapan Penyus	Dampal Utara	Sese	Sudah Dikelola

Sumber/Source: Dinas Pariwisata Kabupaten Tolitoli/Tourism Office of Tolitoli

08 TRANSPORTASI DAN KOMUNIKASI TRANSPORTATION AND COMMUNICATION

Jumlah Pesawat
Datang dan Berangkat*

42 unit

Jumlah Penumpang*

Berangkat

1425 orang

Datang

1243 orang



Jumlah Kantor POS Pembantu*

7 unit

Jumlah Pemasangan Telepon Sentral*

2.628 pemasangan

PENJELASAN TEKNIS

1. Data transportasi dan komunikasi meliputi:
 - a. Panjang jalan
 - b. Pos dan telekomunikasi
2. Kendaraan bermotor adalah setiap kendaraan yang digerakkan oleh peralatan teknik yang ada pada kendaraan tersebut, biasanya digunakan untuk angkutan orang atau barang di atas jalan raya selain kendaraan yang berjalan di atas rel. Kendaraan bermotor yang dicatat adalah semua jenis kendaraan kecuali kendaraan bermotor TNI/ Polri dan Korps Diplomatik.
3. Mobil penumpang adalah setiap kendaraan bermotor yang dilengkapi dengan tempat duduk untuk sebanyak-banyaknya delapan orang, tidak termasuk tempat duduk untuk pengemudi, baik dilengkapi atau tidak dilengkapi bagasi.
4. Mobil bus adalah setiap kendaraan bermotor yang dilengkapi dengan tempat duduk untuk lebih dari delapan orang, tidak termasuk tempat duduk untuk pengemudi, baik dilengkapi atau tidak dilengkapi bagasi.
5. Mobil truk adalah setiap kendaraan bermotor yang digunakan untuk angkutan barang, selain mobil penumpang, mobil bus, dan kendaraan bermotor roda dua.
6. Data panjang jalan negara dan jalan provinsi bersumber

TECHNICAL NOTES

1. *Data on transportations and communications cover:*
 - a. *Length of road*
 - b. *Post and telecommunication*
2. *Motor vehicles are any kind of vehicles motorized by machine set up in those vehicles, they are usually used for transporting peoples or goods on roads except vehicles moving along a railway line. The data cover all kinds of motor vehicles except those belong to Indonesia Army Force Indonesian State Police and Diplomatic Corps.*
3. *Passenger cars are any motor vehicles with no more than eight seats, excluding seat for driver, it can be with or without hoot.*
4. *Buses are large passenger cars having seats for more than eight passengers, excluding seat for driver, it can be with or without hoot.*
5. *Trucks are any motor vehicles used to transport goods excluding passenger cars, buses, and motorcycles.*
6. *Data on the length of state and provincial roads were taken from*

dari Kementerian Pekerjaan Umum dan Perumahan Rakyat, sedangkan jalan kabupaten/kota bersumber dari Dinas Pekerjaan Umum Kabupaten/Kota,

7. Kantor Pos adalah tempat pemberi pelayanan komunikasi tertulis dan atau surat elektronik, layanan paket, layanan logistik, layanan transaksi keuangan, dan layanan keagenan pos untuk kepentingan umum. Rumah pos berfungsi sama seperti kantor pos dan kantor pos pembantu, bedanya rumah pos biasanya terletak di daerah terpencil.

the Ministry of Public Works and Housing, while the regency/ municipality roads data were taken from Regency/ Municipality Public Works Offices,

7. *Post Office is a service provider facility of written communication and or electronic mail, parcel service, logistics services, financial transaction services, and postal services to the public. Postal house has the same function as the post office and subsidiary of post office, the difference is that postal house is usually located in remote areas.*

<https://tolitoli.kab.bps.go.id>

ULASAN**DESCRIPTION**

- | | |
|---|---|
| <ol style="list-style-type: none"> 1. Total panjang jalan di Kabupaten Tolitoli pada tahun 2021 yaitu 907,474 km yang terdiri dari 337,693 km jalan aspal, 385,416 km jalan kerikil, 146,10 km jalan tanah, dan 38,265 km jalan beton. Kondisi jalan di Kabupaten Tolitoli pada tahun 2021 sejauh 272,506 km dalam keadaan baik, 151,552 km dalam keadaan sedang, 201,162 km dalam keadaan rusak ringan, dan 282,254 km dalam keadaan rusak berat. 2. Banyaknya pajak kendaraan bermotor yang dibayarkan ditahun 2021 adalah 26.719 unit kendaraan, dengan rincian 23.434 unit kendaraan lama dan 2.385 unit kendaraan baru. jenis kendaraan bermotor terbanyak di Kabupaten Tolitoli tahun 2021 adalah kendaraan bermotor roda dua sebanyak 22.332 unit dan minibus sebanyak 2.769 unit. 3. Di tahun 2021 tercatat sebanyak 42 pesawat yang datang ke Tolitoli dengan mengangkut penumpang sebanyak 1.243 orang. pesawat yang berangkat dari Tolitoli juga sebanyak 42 pesawat, dengan mengangkut penumpang sebanyak 1.425 orang. 4. Sebanyak 116.911 Ton barang perdagangan yang dibongkar di Pelabuhan Tolitoli, dan sebanyak 79.239 Ton barang perdagangan yang dimuat dari Pelabuhan Tolitoli di Tahun 2021. | <ol style="list-style-type: none"> 1. <i>The total length of roads in Tolitoli Regency in 2021 is 907,474 km consisting of 337,693 km of paved roads, 385,416 km of gravel roads, 146,10 km of soil roads, and 38,265 km of rigid roads. Length of road by conditions in Tolitoli Regency in 2021 as far as 272,506 km are in good condition, 151,552 km are in moderate condition, 201,162 km are in a damaged condition, and 282,254 km are in a state of severely damage.</i> 2. <i>The number of motor vehicle taxes paid in 2021 is 26,719 vehicles, with details of 23,434 old vehicles and 2,385 new vehicles. The most types of motorized vehicles in Tolitoli Regency in 2021 are motorcycles with 22,332 units and minibuses with 2,769 units.</i> 3. <i>In 2021, there were 42 incoming aircraft that carrying 1,243 passengers. There were also 42 planes departing from Tolitoli, carrying 1,425 passengers</i> 4. <i>A total of 116,911 Tons of merchandise were unloaded at the Port of Tolitoli, and a total of 79,239 Tons of merchandise loaded from the Port of Tolitoli in 2021</i> |
|---|---|

<https://tolitolikab.bps.go.id>

8.1 TRANSPORTASI TRANSPORTATION

Tabel 8.1.1 Panjang Jalan¹ Menurut Tingkat Kewenangan Pemerintahan di Kabupaten Tolitoli (km), 2019–2021
Table 8.1.1 Length of Roads¹ by Level of Government Authority in Tolitoli Regency (km), 2019–2021

Tingkat Kewenangan Pemerintahan Level of Government Authority	2019	2020	2021
(1)	(2)	(3)	(4)
Negara ² /State ²	233,37
Provinsi/Province	125,8
Kabupaten Regencyity	907,474	907,474	907,474

Catatan/Note: ¹ Data tidak termasuk panjang jalan tol/Excluding toll road

² Berdasarkan Keputusan Menteri Pekerjaan Umum dan Perumahan Rakyat No. 248/KPTS/M/2016/Based on Public Work and Public Housing Ministerial Decree No. 248/KPTS/M/2016

Sumber/Source: **Dinas Pekerjaan Umum Kabupaten Tolitoli/Office of Public Works Tolitoli**

Tabel 8.1.2 Panjang Jalan Menurut Jenis Permukaan Jalan di Kabupaten Tolitoli (km), 2019–2021
Length of Roads by Type of Road Surface in Tolitoli Regency (km), 2019–2021

Jenis Permukaan Jalan <i>Type of Road Surface</i>	2019	2020	2021*
(1)	(2)	(3)	(4)
Aspal/ <i>Paved</i>	307,06	332,235	337,693
Kerikil/ <i>Gravel</i>	357,93	381,224	385,416
Tanah/ <i>Soil</i>	242,48	157,350	146,100
Lainnya/ <i>Others</i>	-	36,645	38,265
Jumlah/<i>Total</i>	907,474	907,474	907,474

Catatan/*Note* *Angka Sementara

Sumber/*Source*: Dinas Pekerjaan Umum Kabupaten Tolitoli/*Office of Public Works Tolitoli*

Tabel 8.1.3 Panjang Jalan Menurut Kondisi Jalan di Kabupaten Tolitoli (km), 2019–2021
Table *Length of Roads by Condition of Roads in Tolitoli Regency (km), 2019–2021*

Kondisi Jalan <i>Condition of Roads</i>	2019	2020	2021*
(1)	(2)	(3)	(4)
Baik/ <i>Good</i>	196,84	244,121	272,506
Sedang/ <i>Moderate</i>	195,51	161,977	151,552
Rusak/ <i>Damage</i>	131,31	202,747	201,162
Rusak Berat/ <i>Severely Damage</i>	383,81	298,629	282,254
Jumlah/Total	907,47	907,474	907,474

Catatan/*Note* *Angka Sementara

Sumber/*Source*: Dinas Pekerjaan Umum Kabupaten Tolitoli/*Office of Public Works Tolitoli*

Tabel 8.1.4 Jumlah dan Kondisi Jembatan di Kabupaten Tolitoli menurut Kecamatan (unit), 2021
Table *Number and Condition of Bridge (unit), 2021*

Kecamatan Sub District	Jumlah Jembatan Number of Bridge	Kondisi Jembatan Bridge Condition				
		Baik Good	Sedang Moderately	Rusak Ringan Slightly Damage	Rusak Berat Heavy Damage	Runtuh Collapse
(1)	(8)	(9)	(10)	(11)	(12)	(13)
Dampal Selatan	19	2	12	2	3	-
Dampal Utara	18	-	9	6	2	1
Dondo	16	2	8	1	4	1
Ogodeide	33	-	10	8	14	1
Basidondo	16	1	5	7	3	-
Baolan	44	4	36	1	3	-
Lampasio	2	-	-	-	2	-
Galang	28	5	20	2	-	1
Tolitoli Utara	10	5	-	-	2	3
Dako Pemean	12	8	-	2	1	1
Tolitoli	198	27	100	29	34	8

Sumber/Source: Dinas Pekerjaan Umum Kabupaten Tolitoli/Office of Public Works Tolitoli

Tabel 8.1.5
Table

Banyaknya Kendaraan Bermotor Berdasarkan Pajak Kendaraan dan Jenis Kendaraan di Kabupaten Tolitoli (unit), 2020 - 2021
Number of Vehicles by Vehicle Type in Tolitoli (units), 2018 - 2021

Jenis Kendaraan <i>Vehicle Type</i>	PKB Lama		PKB Baru	
	2020	2021	2020	2021
(1)	(2)	(3)	(4)	(5)
Sedan/ <i>Sedan</i>	24	17	1	-
Jeep/ <i>Jeep</i>	190	170	1	8
Bus/ <i>Bus</i>	-	-	-	-
Pick Up/ <i>Pick Up</i>	799	791	66	83
Truck/ <i>Truck</i>	69	72	167	50
Truk Ringan/ <i>Light Truck</i>	418	378	19	22
Microbus/ <i>Microbus</i>	3	6	-	1
Minibus/ <i>Minibus</i>	2 576	2 552	159	217
Kendaraan Bermotor Roda dua/ <i>Motorcycle</i>	22 428	19 438	2 325	2 894
Kendaraan Bermotor Roda Tiga/ <i>Tricycle</i>	17	7	5	10
Jumlah / Total	26 524	23 434	2 743	3 285

Sumber/*Source*: Kantor Samsat Tolitoli

Tabel 8.1.6 Arus Lalu Lintas Pesawat Udara di Bandar Udara Lalos Kabupaten Tolitoli Tahun 2020 - 2021
Table Aircraft Traffic at Lalos Airport Tolitoli, 2020 - 2021

	Bulan Month	2020		2021	
		Jumlah Pesawat Datang Incoming Aircraft	Jumlah Pesawat Berangkat Departing Aircraft	Jumlah Pesawat Datang Incoming Aircraft	Jumlah Pesawat Berangkat Departing Aircraft
	(1)	(2)	(3)	(4)	(5)
01.	Januari	31	31	3	3
02.	Februari	29	29	1	1
03.	Maret	24	24	3	3
04.	April	3	3	4	4
05.	Mei	0	0	2	2
06.	Juni	0	0	5	5
07.	Juli	2	2	1	1
08.	Agustus	1	1	0	0
09.	September	1	1	0	0
10.	Oktober	0	0	6	6
11.	November	1	1	7	7
12.	Desember	4	4	10	10
	Jumlah / Total	96	96	42	42

Sumber/Source: Kantor Bandara Udara Lalos/Office of Airport Lalos

Tabel 8.1.7 Arus Lalu Lintas Penumpang di Bandar Udara Lalos Kabupaten Tolitoli Tahun 2020 - 2021
Table *Passenger Traffic at Lalos Airport Tolitoli, 2020 - 2021*

	Bulan Month	2020		2021	
		Jumlah Penumpang Datang Incoming Passenger	Jumlah Penumpang Berangkat Departing Passenger	Jumlah Penumpang Datang Incoming Passenger	Jumlah Penumpang Berangkat Departing Passenger
	(1)	(2)	(3)	(4)	(5)
01.	Januari	1106	1088	64	78
02.	Februari	1216	1298	20	12
03.	Maret	1025	908	64	78
04.	April	185	76	146	199
05.	Mei	0	0	65	71
06.	Juni	0	0	179	254
07.	Juli	29	50	34	29
08.	Agustus	19	31	0	0
09.	September	26	17	0	0
10.	Oktober	0	0	116	127
11.	November	26	45	249	227
12.	Desember	142	235	306	350
	Jumlah / Total	3 774	3 748	1 243	1 425

Sumber/Source: **Kantor Bandara Udara Lalos/Office of Airport Lalos**

Tabel 8.1.8 Banyaknya Barang dan Bagasi yang Dibongkar dan Dimuat di Bandar Udara Lalos Kabupaten Tolitoli Tahun 2020 - 2021
Number of Unloading and Loaded Baggage and Goods in Lalos Airport Tolitoli, 2020 - 2021

Bulan Month	2020		2021	
	Barang Bagasi Bongkar Unloading Baggage Goods (Kg)	Barang Bagasi Muat Loaded Baggage Goods (Kg)	Barang Bagasi Bongkar Unloading Baggage Goods (Kg)	Barang Bagasi Muat Loaded Baggage Goods (Kg)
(1)	(2)	(3)	(4)	(5)
01. Januari	4897	4028	266	280
02. Februari	4015	4833	220	38
03. Maret	4744	3073	266	280
04. April	706	343	947	263
05. Mei	0	0	215	391
06. Juni	0	0	871	712
07. Juli	33	54	96	48
08. Agustus	19	75	0	0
09. September	210	90	0	0
10. Oktober	0	0	322	318
11. November	210	286	1492	804
12. Desember	339	525	1434	1964
Jumlah / Total	15173	13307	6 129	5 098

Sumber/Source: Kantor Bandara Udara Lalos/Office of Airport Lalos

Tabel 8.1.9 Jumlah Kunjungan Kapal Laut di Pelabuhan Tolitoli Kabupaten Tolitoli Tahun 2020 - 2021
Table *Number of Ship visit in Tolitoli Port, Tolitoli, 2020 - 2021*

Bulan Month		2020	2021
(1)		(2)	(3)
01.	Januari	...	28
02.	Februari	...	21
03.	Maret	...	26
04.	April	...	23
05.	Mei	...	23
06.	Juni	...	23
07.	Juli	...	18
08.	Agustus	...	11
09.	September	...	22
10.	Oktober	...	23
11.	November	...	24
12.	Desember	...	24
Jumlah / Total		...	266

Sumber/Source: **PT. Pelindo IV (Persero) Cabang Tolitoli/Indonesia Port Corporation**

Tabel 8.1.10 Arus Lalu Lintas Penumpang Dalam Negeri di Pelabuhan Tolitoli Kabupaten Tolitoli Tahun 2020 - 2021
Table 8.1.10 Domestic Passenger Traffic at Tolitoli Port, Tolitoli, 2020 - 2021

Bulan Month	2020		2021	
	Jumlah Penumpang Turun Incoming Passenger	Jumlah Penumpang Naik Departing Passenger	Jumlah Penumpang Turun Incoming Passenger	Jumlah Penumpang Naik Departing Passenger
(1)	(2)	(3)	(4)	(5)
01. Januari	712	685
02. Februari	650	405
03. Maret	272	380
04. April	764	792
05. Mei	523	458
06. Juni	939	938
07. Juli	591	281
08. Agustus	0	58
09. September	275	314
10. Oktober	494	424
11. November	799	614
12. Desember	824	500
Jumlah / Total	6 843	5 849

Sumber/Source: **PT. Pelindo IV (Persero) Cabang Tolitoli/Indonesia Port Corporation**

Tabel 8.1.11
Table

Banyaknya Barang Perdagangan Dalam Negeri yang Dibongkar dan Dimuat di Pelabuhan Tolitoli Kabupaten Tolitoli Tahun 2020 - 2021
Number of Unloading and Loaded Domestic Trade Goods in Tolitoli Port, Tolitoli, 2020 - 2021

Bulan Month	2020		2021	
	Barang Bongkar Unloading Baggage Goods (Ton)	Barang Muat Loaded Baggage Goods (Ton)	Barang Bongkar Unloading Baggage Goods (Ton)	Barang Muat Loaded Baggage Goods (Ton)
(1)	(2)	(3)	(4)	(5)
01. Januari	8 784	7 719
02. Februari	5 672	3 216
03. Maret	10 230	7 434
04. April	7 882	6 228
05. Mei	9 898	7 092
06. Juni	9 568	7 811
07. Juli	10 438	8 716
08. Agustus	12 089	5 976
09. September	13 416	7 173
10. Oktober	8 634	3 222
11. November	8 276	7 272
12. Desember	12 024	7 380
Jumlah / Total	116 911	79 239

Sumber/Source: **PT. Pelindo IV (Persero) Cabang Tolitoli/Indonesia Port Corporation**

8.2 KOMUNIKASI COMMUNICATION

Tabel 8.2.1 Jumlah Kantor Pos Pembantu Menurut Kecamatan di Kabupaten Tolitoli, 2018–2021
Number of Post Offices Subsidiaries by Subdistrict in Tolitoli Regency, 2018–2021

Kecamatan Subdistrict	2018	2019	2020	2021
(1)	(2)	(3)	(4)	(5)
Dampal Selatan	1	1	1	1
Dampal Utara	1	1	1	1
Dondo	1	1	1	1
Ogodeide	-	-	-	-
Basidondo	-	-	-	-
Baolan	2	2	2	2
Lampasio	-	-	-	-
Galang	1	1	1	1
Tolitoli Utara	1	1	1	1
Dako Pemean	-	-	-	-
Tolitoli	7	7	7	7

Sumber/Source: Kantor Pos dan Giro Kabupaten Tolitoli / Post Office Tolitoli

Tabel
Table 8.2.2

Laporan Produksi Surat Pos Biasa dan Terbukukan yang Diterima dan Dikirim di Dalam Negeri dan Luar Negeri, Kabupaten Tolitoli Tahun 2021
Report on the Production of Ordinary and Booked Post Mails Received and Sent Domestically and Foreign Affairs, Tolitoli Regency in 2021

Kategori Surat Pos/ Post Mails Category	Satuan Unit	Biasa/ Ordinary		Terbukukan/ Booked	
		Terima	Kirim	Terima	Kirim
(1)	(2)	(3)	(4)	(5)	(6)
Dalam Negeri/ Local	Lembar Sheet	1 230	113	5 742	2 371
Luar Negeri / Foreign Affairs	Lembar Sheet	25	13	57	16
Kilat Khusus/ Quick Special	Lembar Sheet	12 831	9 751	15 795	11 132
EMS / Express Mail Service	Lembar Sheet	15	-	23	-

Sumber/Source: **Kantor Pos dan Giro Kabupaten Tolitoli / Post Office Tolitoli**

Tabel
Table 8.2.3

**Laporan Produksi Jasa Keuangan Weselpos dan Soop/
Pospay Menurut trx dan Nilai (Rp .000), Kabupaten Tolitoli
Tahun 2021**
*Post and Post / Sop Wes Pospay Financial Services Production
Report by trx and Value (Rp.000), Tolitoli Regency in 2021*

Kategori Jasa Keuangan	Satuan Unit	Weselpos		Soop/Pospay
		Kirim/ Sent	Bayar / Paid	
(1)	(2)	(3)	(4)	(5)
Trx	Lembar Sheet	-	-	48.6
Nilai/Value	Ribu Rupiah/ Thousand Rupiah (Rp .000)	-	-	20 328 885.8

Sumber/Source: **Kantor Pos dan Giro Kabupaten Tolitoli / Post Office Tolitoli**

Tabel
Table 8.2.4

Banyaknya Kapasitas dan Pemasangan Telepon Sentral dan Koneksi Induk Menurut Jenis Koneksi di Kabupaten Tolitoli 2021
Capacity and Installed Central Telephone and Parent Connection by Type of Connection in Tolitoli, 2021

Klasifikasi <i>Classification</i>	Jenis Kabel/ <i>Cable Type</i>		Jumlah <i>Total</i>
	Fiber <i>Fiber</i>	Non-Fiber <i>Non-Fiber</i>	
(1)	(2)	(3)	(4)
1. 1P	-	-	-
2. 2P	1 355	-	1 355
3. 3P	1 213	-	1 213
Jumlah / Total	2 628	-	2 628

Sumber/*Source*: Kantor PT. Telkom Cabang Tolitoli/*Office of PT. Telkom Branch Tolitoli*

<https://tolitolikab.bps.go.id>

09

PERBANKAN, KOPERASI, DAN HARGA-HARGA BANKING, COOPERATIVE, AND PRICES

Jumlah Koperasi Aktif*

80 unit

Jumlah Anggota

10.529 Anggota



Volume Usaha*

3.751 Juta Rp

Sisa Hasil Usaha*

1.128 Juta Rp

PENJELASAN TEKNIS

1. Koperasi adalah perusahaan yang beranggotakan orang-orang atau badan hukum koperasi dengan melandaskan kegiatannya berdasarkan prinsip koperasi sekaligus sebagai gerakan ekonomi rakyat yang berdasarkan azas kekeluargaan. Bentuk badan hukum koperasi ini dikeluarkan dan disahkan oleh Departemen Koperasi
2. Bank adalah badan usaha yang menghimpun dana dari masyarakat dalam bentuk simpanan dan menyalurkannya kepada masyarakat dalam bentuk kredit dan/atau bentuk lainnya dalam rangka meningkatkan taraf hidup rakyat.
3. Bank Perkreditan Rakyat (BPR) adalah perusahaan/usaha perbankan yang kegiatannya hanya menerima simpanan dalam bentuk tabungan dan deposito serta memberikan kredit berskala kecil dalam jangka pendek kepada masyarakat dalam wilayah kerja tertentu yang umumnya bersifat lokal. Dalam melakukan pengumpulan dana BPR dapat menerima simpanan hanya dalam bentuk tabungan dan deposito berjangka, dalam penyaluran dananya memberikan pinjaman kepada masyarakat ekonomi lemah dan masyarakat desa yang membutuhkan.

TECHNICAL NOTES

1. *Cooperatives are companies whose members are individuals or cooperative legal entities by basing their activities on the cooperative principle as well as a people's economic movement based on the principle of kinship. This cooperative legal entity form is issued and authorized by the Ministry of Cooperatives*
2. *Bank is a business entity that collects funds from the public in the form of savings and distributes it to the public in the form of credit and /or other forms in order to improve the people's standard of living.*
3. *Bank Perkreditan Rakyat (BPR) is a banking company/business whose activities only accept savings in the form of savings and time deposits and provide small-scale short-term credit to people in certain work areas, which are generally local in nature. In collecting funds, BPRs can only receive savings in the form of savings and time deposits, in channeling the funds, providing loans to economically weak communities and rural communities in need.*

<https://tolitolikab.bps.go.id>

ULASAN

1. Jumlah Koperasi aktif di Kabupaten Tolitoli sebanyak 80 unit, sebagian besar tersebar di Kecamatan Baolan sebanyak 43 unit koperasi, di Kecamatan Dampal Selatan tidak ada koperasi sama sekali.
2. Menurut jenisnya, koperasi terbanyak adalah Koperasi Pegawai Negeri sebanyak 18 unit dan koperasi Serba Usaha sebanyak 16 unit. Hanya terdapat 2 Koperasi Unit Desa di Kabupaten Tolitoli, tapi jumlah anggotanya justru yang paling banyak yaitu 3.956 orang, sedangkan koperasi Pegawai Negeri dengan jumlah 18 unit hanya memiliki anggota sebanyak 2.576 orang

DESCRIPTION

1. *The number of active cooperatives in Tolitoli Regency is 80 units, most of them are spread out in Baolan District as many as 43 cooperative units, in South Dampal District there are no cooperatives at all*
2. *According to type, the most cooperatives are Civil Servant Cooperatives with 18 units and Multipurpose Cooperatives with 16 units. There are only 2 Village Unit Cooperatives in Tolitoli Regency, but the number of members is precisely 3,956 people, while the Civil Servant Cooperative with 18 units only has 2,576 members.*

<https://tolitolikab.bps.go.id>

Tabel
Table 9.1.1

Jumlah Koperasi Aktif Menurut Kecamatan di Kabupaten Tolitoli, 2018–2021
Number of Active Cooperative by Subdistrict in Tolitoli Regency, 2018–2021

Kecamatan Subdistrict	2018	2019	2020	2021
(1)	(2)	(3)	(4)	(5)
Dampal Selatan	-
Dampal Utara	2
Dondo	4
Ogodeide	4
Basidondo	3
Baolan	43
Lampasio	6
Galang	10
Tolitoli Utara	5
Dako Pemean	3
Tolitoli	80

Sumber/Source: Dinas Koperasi UMKM Kabupaten Tolitoli/Office of UMKM Cooperation Tolitoli

Tabel
Table 9.1.2**Jumlah Koperasi Menurut Jenis Koperasi dan Kecamatan di Kabupaten Tolitoli, 2021**
Number of Cooperative by Kind of Cooperative and Subdistrict in Tolitoli Regency, 2021

Kecamatan Subdistrict	Jenis Koperasi/ Kind of Cooperative					Jumlah Total
	KUD	KPRI	KOPKAR	KOPPAS	Lainnya Other	
(1)	(2)	(3)	(4)	(5)	(6)	(7)
Dampal Selatan	-	-	-	-	-	-
Dampal Utara	-	-	-	-	2	2
Dondo	-	1	-	-	3	4
Ogodeide	-	1	-	-	3	4
Basidondo	-	-	-	-	3	3
Baolan	-	10	2	-	31	43
Lampasio	-	-	-	-	6	6
Galang	1	1	-	-	8	10
Tolitoli Utara	-	1	-	-	4	5
Dako Pemean	1	-	-	-	2	3
Tolitoli	2	14	2	-	62	80

Sumber/Source: Dinas Koperasi UMKM Kabupaten Tolitoli/Office of UMKM Cooperation Tolitoli

Tabel 9.1.3 Jumlah Koperasi dan Anggota Menurut Jenisnya di Kabupaten Tolitoli Tahun 2021
Number of Cooperation and Members by Kind of Cooperate in Tolitoli, 2021

Jenis Koperasi Kind of Cooperatives		Koperasi Cooperate (Buah)	Anggota Members (Orang)
(1)		(2)	(3)
01.	K U D	2	3 956
02.	K S U	16	666
03.	Koperasi Pegawai Negeri	18	2 576
04.	Koperasi Fungsional ABRI	2	253
05.	Koperasi Pasar	-	-
06.	Koperasi Karyawan	2	236
07.	Koperasi Pensiunan	-	-
08.	Koperasi Wanita	3	154
09.	Koperasi Peternakan	-	-
10.	Koperasi Simpan Pinjam	8	814
11.	Koperasi Jasa Angkutan	-	-
12.	Koperasi Pemuda	-	-
13.	Koperasi Pondok Pesantren	1	20
14.	Koperasi Veteran	-	-
15.	Koperasi Kontraktor	-	-
16.	Koperasi Kerajinan	-	-
17.	Koperasi Pertanian	3	75
18.	Koperasi Perikanan	-	-
19.	Koperasi Syariah	1	270
20.	Koperasi Nelayan	1	150
21.	Koperasi KJKS	-	-
22.	Koperasi Konsumen	9	531
23.	Koperasi Produsen	10	447
24.	Koperasi Perkebunan & Kehutanan	1	26
25.	Koperasi Mahasiswa	1	20
26.	Koperasi Lainnya	2	335
Jumlah		80	10 529

Sumber/Source: Dinas Koperasi UMKM Kabupaten Tolitoli/Office of UMKM Cooperation Tolitoli

Tabel 9.1.4 **Klasifikasi Koperasi/ KUD Menurut Jenis Koperasi di Kabupaten Tolitoli Tahun 2021**
Classification of Cooperate by Kind of Cooperate in Tolitoli, 2021

Jenis Koperasi Kind of Cooperatives		A	B	C	BDK	TDK	Jumlah Total
(1)		(2)	(3)	(4)	(5)	(6)	(7)
01.	K U D	-	-	-	-	2	2
02.	K S U	1	2	-	-	13	16
03.	Koperasi Pegawai Negeri	2	3	-	-	13	18
04.	Koperasi Fungsional ABRI	1	1	-	-	-	2
05.	Koperasi Pasar	-	-	-	-	-	-
06.	Koperasi Karyawan	1	1	-	-	-	2
07.	Koperasi Pensiunan	-	-	-	-	-	-
08.	Koperasi Wanita	-	-	-	-	3	3
09.	Koperasi Peternakan	-	-	-	-	-	-
10.	Koperasi Simpan Pinjam	-	2	-	-	7	9
11.	Koperasi Jasa Angkutan	-	-	-	-	-	-
12.	Koperasi Pemuda	-	-	-	-	-	-
13.	Koperasi Pondok Pesantren	-	-	-	-	1	1
14.	Koperasi Veteran	-	-	-	-	-	-
15.	Koperasi Kontraktor	-	-	-	-	-	-
16.	Koperasi Kerajinan	-	-	-	-	-	-
17.	Koperasi Pertanian	-	2	-	-	1	3
18.	Koperasi Perikanan	-	-	-	-	-	-
19.	Koperasi Syariah	-	-	1	-	-	1
20.	Koperasi Nelayan	-	-	1	-	-	1
21.	Koperasi KJKS	-	-	-	-	-	-
22.	Koperasi Konsumen	1	-	3	-	4	8
23.	Koperasi Produsen	-	1	1	-	8	10
24.	Koperasi Perkebunan & Kehutanan	1	-	-	-	-	1
25.	Koperasi Mahasiswa	-	-	1	-	-	1
26.	Koperasi Lainnya	-	1	-	-	1	2
Jumlah		7	13	7	-	53	80

Sumber/Source: **Dinas Koperasi UMKM Kabupaten Tolitoli/Office of UMKM Cooperation Tolitoli**

Tabel
Table 9.1.5**Volume Usaha, Dana-dana dan Sisa Hasil Usaha Menurut Jenis Koperasi di Kabupaten Tolitoli Tahun 2021 (Rp. 000)**
Volume of Business, Funds and Left of Business Profits by Kind of Cooperation in Tolitoli (Rp. 000), 2021

Jenis Koperasi <i>Kind of Cooperatives</i>		Volume Usaha <i>Volume of Business</i>	Dana - dana <i>Funds</i>	Sisa Hasil Usaha / <i>Left of Business Profits</i>
(1)		(2)	(3)	(4)
01.	KUD	17 500	...	-214 665.7
02.	KSU	313 896	...	58 921.5
03.	KOPERASI PEGAWAI NEGERI	497 258	...	497 258
04.	KOPERASI FUNGSIONAL ABRI	18 708	...	18 708
05.	KOPERASI PASAR	-	...	-
06.	KOPERASI KARYAWAN	98 796.6	...	88 410.5
07.	KOPERASI PENSIUNAN	-	...	-
08.	KOPERASI WANITA	394 256.5	...	20 414
09.	KOPERASI PETERNAKAN	-	...	-
10.	KOPERASI SIMPAN PINJAM	100 854.9	...	100 854.9
11.	KOPERASI JASA ANGKUTAN	-	...	-
12.	KOPERASI PEMUDA	-	...	-
13.	KOPERASI PONDOK PESANTREN	-	...	-
14.	KOPERASI VETERAN	-	...	-
15.	KOPERASI KONTRAKTOR	-	...	-
16.	KOPERASI KERAJINAN	-	...	-
17.	KOPERASI PERTANIAN	104 100	...	21 064.5
18.	KOPERASI PERIKANAN	-	...	-
19.	KOPERASI SYAHRIAH	74 067.6	...	136 250
20.	KOPERASI NELAYAN	-	...	-
21.	KOPERASI KJKS	-	...	-
22.	KOPERASI KONSUMSI	197 349.7	...	43 842.7
23.	KOPERASI PRODUSEN	497 258	...	6 361
24.	KOPERASI PERKEBUNAN & KEHUTANAN	14 000	...	2 367
25.	KOPERASI MAHASISWA	-	...	-
26.	KOPERASI LAINNYA	1 422 976	...	133 941.8
JUMLAH		3 751 023	...	1 128 394.7

Sumber/Source: **Dinas Koperasi UMKM Kabupaten Tolitoli/Office of UMKM Cooperation Tolitoli**

Tabel 9.1.6 Modal Sendiri dan Modal Luar Menurut Jenis Koperasi di Kabupaten Tolitoli Tahun 2021 (Rp. 000)
Own Capital and Foreign Capital by Kind of Cooperative in Tolitoli (Rp 000), 2021

Jenis Koperasi Kind of Cooperatives		Modal Sendiri Own Capital	Modal Luar Foreign Capital	Jumlah Modal Total Capital
(1)		(2)	(3)	(4)
01.	KUD	6 438 283.6	1 591 231	8 029 514.9
02.	KSU	2 593 699.6	4 745 572	7 339 271.7
03.	KOPERASI PEGAWAI NEGERI	6 621 752.7	2 345 463	8 967 215.9
04.	KOPERASI FUNGSIONAL ABRI	514 499.6	55 226	569 675.7
05.	KOPERASI PASAR	-	-	-
06.	KOPERASI KARYAWAN	777 495.8	979 176.9	1 756 672.7
07.	KOPERASI PENSIUNAN	-	-	-
08.	KOPERASI WANITA	410 186	394 256.5	804 442.7
09.	KOPERASI PETERNAKAN	-	-	-
10.	KOPERASI SIMPAN PINJAM	531 535.3	1 398 258.5	1 929 793.9
11.	KOPERASI JASA ANGKUTAN	-	-	-
12.	KOPERASI PEMUDA	-	-	-
13.	KOPERASI PONDOK PESANTREN	10 000	-	10 000
14.	KOPERASI VETERAN	-	-	-
15.	KOPERASI KONTRAKTOR	-	-	-
16.	KOPERASI KERAJINAN	-	-	-
17.	KOPERASI PERTANIAN	455 959.6	19 312	475 271.8
18.	KOPERASI PERIKANAN	-	-	-
19.	KOPERASI SYAHRIAH	460 021.6	74 067.6	534 089.2
20.	KOPERASI NELAYAN	259 224	52 575	311 799
21.	KOPERASI KJKS	-	-	-
22.	KOPERASI KONSUMSI	751 548.3	746 481	1 498 089.8
23.	KOPERASI PRODUSEN	200 965	37 200	238 165
24.	KOPERASI PERKEBUNAN & KEHUTANAN	125 300	18 110.5	143 410.5
25.	KOPERASI MAHASISWA	19 200	-	19 200
26.	KOPERASI LAINNYA	934 440.8	733 204.4	1 667 645
Jumlah / Total		21 104 112	11 758 028	32 862 140.3

Sumber/Source: Dinas Koperasi UMKM Kabupaten Tolitoli/Office of UMKM Cooperation Tolitoli

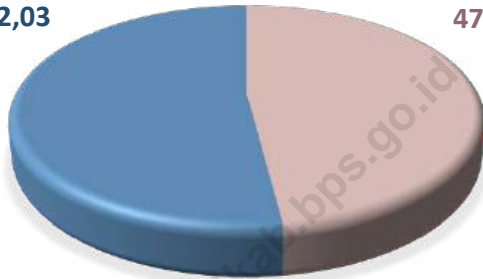
10 Pengeluaran Penduduk

Population Expenditure

Percentage of Monthly Expenditure per Capita by Commodity Group in

Non Makanan
52,03

Makanan
47,97



PENJELASAN TEKNIS

TECHNICAL NOTES

- | | |
|---|---|
| <ol style="list-style-type: none"> 1. Kegiatan pengumpulan data sosial dan ekonomi yang dilaksanakan secara rutin oleh BPS melalui Survei Sosial Ekonomi Nasional (Susenas). 2. Sejak tahun 2011 sampai dengan 2014, pengumpulan data Susenas konsumsi pengeluaran rumah tangga dilaksanakan secara triwulanan. Mulai tahun 2015 pengumpulan data Susenas dilaksanakan dua kali dalam setahun, yaitu pada Maret dan September. 3. Target sampel Susenas Maret adalah 300.000 rumah tangga yang tersebar di seluruh kabupaten/kota di Indonesia. Target sampel Susenas pada bulan September adalah sebanyak 75.000 rumah tangga. 4. Data hasil pencacahan Susenas Maret dapat disajikan untuk tingkat nasional, provinsi, dan kabupaten/ kota, sedangkan untuk data hasil Susenas September hanya dapat disajikan untuk tingkat nasional dan provinsi. 5. Data konsumsi/pengeluaran yang dikumpulkan pada Susenas Maret dibagi menjadi dua kelompok, yaitu makanan dan bukan makanan. Jumlah komoditas makanan sebanyak 174 komoditas. Pengumpulan data kelompok makanan meliputi banyaknya komoditas yang dikonsumsi | <ol style="list-style-type: none"> 1. <i>Socioeconomic data collection activities are carried out regularly by the BPS-Statistics Indonesia through the National Socioeconomic Survey (Susenas).</i> 2. <i>Since 2011 to 2014, Susenas data collection of household consumption/expenditures was conducted quarterly. Starting in 2015, collecting of data Susenas carry out twice a year, in March and September.</i> 3. <i>The March Susenas target sample covers 300.000 households spread out at all regency/ municipality in Indonesia. The September Susenas target sample covers 75.000 households.</i> 4. <i>The result from Susenas data collection in March can be presented on national, provincial, and regency/ municipal level estimates, while data collection in September can be disseminated only for the national and provincial levels.</i> 5. <i>The consumption/expenditure data collected in March Susenas are divided into two groups, namely food and non-food. The number of food commodity are 174 commodities. The food group data collection includes quantity and value of commodities consumed.</i> 6. <i>Data collection on most of non</i> |
|---|---|

- beserta nilai pengeluarannya.
6. Pengumpulan data pada sebagian besar kelompok bukan makanan hanya mencakup nilai pengeluaran barang yang dikonsumsi, kecuali beberapa jenis barang tertentu juga dikumpulkan kuantitasnya, seperti listrik, air, gas, dan bahan bakar minyak (BBM).
 7. Referensi waktu survei yang digunakan adalah selama seminggu terakhir untuk konsumsi makanan dan sebulan atau setahun terakhir untuk konsumsi bukan makanan.
- food groups covers only the value of expenditures consumed except for certain commodities which are also collected for its quantity, such as the use of electricity, water, gas, and fuel oil (BBM).*
7. *The survey time reference period is previous week before enumeration date for food consumption and last month or last year for non-food consumption.*

ULASAN

DESCRIPTION

- | | |
|---|---|
| <p>1. Pada tahun 2021, rata-rata pengeluaran perkapita sebulan menurut komoditas di Kabupaten Tolitoli sebesar 896,693 ribu rupiah, dimana 430,167 ribu rupiah merupakan pengeluaran untuk komoditas makanan dan 466,526 ribu rupiah merupakan pengeluaran untuk komoditas non makanan.</p> <p>2. Persentase pengeluaran konsumsi makanan dan minuman jadi sebesar 12,46 persen, merupakan persentase terbesar dalam pengeluaran perkapita sebulan menurut komoditas makanan. Sedangkan persentase pengeluaran untuk perumahan dan fasilitas rumah tangga sebesar 27,34 persen yaitu persentase terbesar dalam pengeluaran perkapita sebulan menurut komoditas non makanan.</p> | <p>1. <i>In 2021, the monthly average expenditure per capita by commodity in Tolitoli Regency is 896,693 thousand rupiah, of which 430,167 thousand rupiah is expenditure on food commodities and 466,526 thousand rupiah is expenditure on non-food commodities.</i></p> <p>2. <i>The percentage of monthly expenditure on food and beverage consumption is 12.46 percent, which is the largest percentage of monthly expenditure per capita by food commodities. Meanwhile, the percentage of expenditure on housing and household facilities was 27,34 percent, which is the largest percentage of monthly expenditure per capita according to non-food commodities.</i></p> |
|---|---|

Tabel
Table 10.1

Rata-rata Pengeluaran per Kapita Sebulan Menurut Kelompok Komoditas (rupiah) di Kabupaten Tolitoli, 2020 dan 2021
Monthly Average Expenditure per Capita by Commodity Group (rupiahs) in Tolitoli Regency, 2020 and 2021

Kelompok Komoditas/Commodity Group	2020	2021
(1)	(2)	(3)
Makanan/Food		
Padi-padian/ <i>Cereals</i>	69 369	67 865
Umbi-umbian/ <i>Tubers</i>	4 062	3 009
Ikan/udang/cumi/kerang/ <i>Fish/shrimp/common squid/shells</i>	51 373	50 456
Daging/ <i>Meat</i>	10 251	7 303
Telur dan susu/ <i>Eggs and milk</i>	23 639	22 490
Sayur-sayuran/ <i>Vegetables</i>	31 277	29 877
Kacang-kacangan/ <i>Legumes</i>	7 525	6 162
Buah-buahan/ <i>Fruits</i>	45 351	13 749
Minyak dan kelapa/ <i>Oil and coconut</i>	13 080	11 373
Bahan minuman/ <i>Beverage stuffs</i>	18 059	15 788
Bumbu-bumbuan/ <i>Spices</i>	10 326	8 846
Konsumsi lainnya/ <i>Miscellaneous food items</i>	9 243	8 010
Makanan dan minuman jadi/ <i>Prepared food and beverages</i>	121 501	111 733
Rokok/ <i>Cigarettes</i>	76 456	73 506
Jumlah makanan/Total food	491 512	430 167
Bukan makanan/Non-food		
Perumahan dan fasilitas rumah tangga/ <i>Housing and household facilities</i>	232 719	245 166
Aneka barang dan jasa/ <i>Goods and services</i>	91 002	87 381
Pakaian, alas kaki, dan tutup kepala/ <i>Clothing, footwear, and headgear</i>	29 026	21 981
Barang tahan lama/ <i>Durable goods</i>	50 238	46 816
Pajak, pungutan, dan asuransi/ <i>Taxes and insurance</i>	31 987	50 656
Keperluan pesta dan upacara/kenduri/ <i>Parties and ceremonies</i>	30 936	14 526
Jumlah bukan makanan/Total non-food	465 909	466 526
Jumlah/Total	957 421	896 693

Catatan/Note: ...

Sumber/Source: BPS, Survei Sosial Ekonomi Nasional (Susenas) Maret/BPS-Statistics Indonesia, National Socioeconomic Survey March

Tabel
Table 10.2**Persentase Pengeluaran per Kapita Sebulan Menurut Kelompok Komoditas di Kabupaten Tolitoli, 2020 dan 2021**
Percentage of Monthly Expenditure per Capita by Commodity Group in Tolitoli Regency, 2020 and 2021

Kelompok Komoditas/Commodity Group	2020	2021
(1)	(2)	(3)
Makanan/Food		
Padi-padian/ <i>Cereals</i>	7.25	7.57
Umbi-umbian/ <i>Tubers</i>	0.42	0.34
Ikkan/udang/cumi/kerang/ <i>Fish/shrimp/common squid/shells</i>	5.37	5.63
Daging/ <i>Meat</i>	1.07	0.81
Telur dan susu/ <i>Eggs and milk</i>	2.47	2.51
Sayur-sayuran/ <i>Vegetables</i>	3.27	3.33
Kacang-kacangan/ <i>Legumes</i>	0.79	0.69
Buah-buahan/ <i>Fruits</i>	4.74	1.53
Minyak dan kelapa/ <i>Oil and coconut</i>	1.37	1.27
Bahan minuman/ <i>Beverage stuffs</i>	1.89	1.76
Bumbu-bumbuan/ <i>Spices</i>	1.08	0.99
Konsumsi lainnya/ <i>Miscellaneous food items</i>	0.97	0.89
Makanan dan minuman jadi/ <i>Prepared food and beverages</i>	12.69	12.46
Rokok/ <i>Cigarettes</i>	7.99	8.20
Jumlah makanan/Total food	51.34	47.97
Bukan makanan/Non-food		
Perumahan dan fasilitas rumah tangga/ <i>Housing and household facilities</i>	24.31	27.34
Aneka barang dan jasa/ <i>Goods and services</i>	9.50	9.74
Pakaian, alas kaki, dan tutup kepala/ <i>Clothing, footwear, and headgear</i>	3.03	2.45
Barang tahan lama/ <i>Durable goods</i>	5.25	5.22
Pajak, pungutan, dan asuransi/ <i>Taxes and insurance</i>	3.34	5.65
Keperluan pesta dan upacara/kenduri/ <i>Parties and ceremonies</i>	3.23	1.62
Jumlah bukan makanan/Total non-food	48.66	52.03
Jumlah/Total	100.00	100.00

Catatan/Note: ...

Sumber/Source: BPS, Survei Sosial Ekonomi Nasional (Susenas) Maret/BPS-Statistics Indonesia, National Socioeconomic Survey March

Tabel
Table 10.3

Persentase Rumah Tangga Menurut Golongan Pengeluaran Per Kapita Sebulan di Kabupaten Tolitoli, 2021
Percentage of Household by Class of Monthly Expenditure per Capita in Tolitoli Regency, 2021

Golongan Pengeluaran Per Kapita Sebulan (rupiah) <i>Class of Monthly Expenditure per Capita (rupiahs)</i>	Persentase Rumah Tangga <i>Percentage of Household</i>
(1)	(2)
< 150 000	-
150 000–199 999	-
200 000–299 999	2,72
300 000–499 999	24,16
500 000–749 999	29,24
750 000–999 999	16,43
1 000 000–1 499 999	17,18
> 1 500 000	10,27
Jumlah/Total	100,00

Catatan/Note: ...

Sumber/Source: BPS, Survei Sosial Ekonomi Nasional (Susenas) Maret/BPS-Statistics Indonesia, National Socioeconomic Survey March


11 Perdagangan

Trade



PERDAGANGAN TRADE

Expenditure/Sales Per Month Of M.O



PENJELASAN TEKNIS

1. Pasar Adalah tempat pertemuan antara penjual dan pembeli barang dan jasa. Pasar dapat menggunakan bangunan yang bersifat permanen atau semi permanen ataupun tanpa bangunan. Barang yang diperjual belikan di dalam pasar dapat terdiri dari banyak komoditas (campuran) ataupun secara khusus suatu komoditas tertentu.
2. Toko adalah bangunan yang berfungsi sebagai tempat usaha di bangunan tetap untuk menjual barang keperluan sehari-hari secara eceran, tidak mempunyai sistem pelayanan mandiri yang dikelola oleh satu penjual.

TECHNICAL NOTES

1. *Market is a place between sellers and buyers of goods and services meet. The market can use buildings that are permanent or semi-permanent or without buildings. Goods that are traded in the market can consist of many commodities (mixture) or specifically a particular commodity.*
2. *Store is a building that functions as a business place in a permanent building to sell daily necessities at retail, does not have an independent service system that is managed by one seller.*

<https://tolitolikab.bps.go.id>

ULASAN

1. Pada tahun 2021, Terdapat 31 Pasar yang ada di Kabupaten Tolitoli
2. Jumlah beras yang disalurkan Badan urusan Logistik (Bulog) ditahun 2021 sebanyak 652,77 Ton

DESCRIPTION

1. *In 2021, there are 31 markets in regency Tolitoli*
2. *The amount of rice distributed by Indonesian Bureau of Logistics in 2021 is 652.77 tons*

<https://tolitolikab.bps.go.id>

Tabel 11.1 **Jumlah Sarana Perdagangan Menurut Jenisnya di Kabupaten Tolitoli, 2018–2021**
Table 11.1 **Number of Trading Facilities by Type of Facility in Tolitoli Regency, 2018–2021**

Jenis Sarana Perdagangan <i>Type of Trading Facilities</i>	2018	2019	2020	2021
(1)	(2)	(3)	(4)	(5)
Pasar/Market	31	31
Toko/Store
Kios
Warung
Jumlah/Total	31	31

Catatan/Note: ...

Sumber/Source: ...

Tabel
Table 11.2.1**Persediaan dan Penerimaan Beras Perum Bulog Sub Divre Tolitoli Tahun 2021 (Ton)**
Supplies and Received Rice of Sub Division Office Bulog Tolitoli(Ton), 2021

Bulan Month	Persediaan Awal Preliminary Supplies	Penerimaan Reception		Jumlah Persediaan Dikuasai Total Supplies Dominated	Penyaluran Distribution	Persediaan Supplies
		Lokal Local	Movenas/ Movreg			
(1)	(2)	(3)	(4)	(5)	(6)	(7)
01. Januari	2 369	-	-	2 369	20,25	2 348
02. Februari	2 348	-	-	2 348	16,03	2 332
03. Maret	2 332	-	-	2 332	20,95	2 311
04. April	2 311	-	-	2 311	24,71	2 287
05. Mei	2 287	-	-	2 287	9,43	2 277
06. Juni	2 277	-	-	2 277	10,15	2 267
07. Juli	2 267	-	-	2 267	350,01	1 917
08. Agustus	1 917	-	-	1 917	124,84	1 792
09. September	1 792	-	-	1 792	11,62	1 781
10. Oktober	1 781	-	-	1 781	9,10	1 771
11. November	1 771	-	-	1 771	8,86	1 763
12. Desember	1 763	-	-	1 763	46,82	1 716
Jumlah	25 215	-	-	25 215	652,77	24 563

Sumber/Source: **Kantor Perum Bulog Sub Divre Tolitoli / Sub Division Office Bulog Tolitoli**

Tabel 11.2.2 **Penerimaan Beras Dropping di Kabupaten Tolitoli Menurut Jenisnya Tahun 2017-2021 (Ton)**
Reception Rice Dropping by Kind of Rice in Tolitoli, 2017-2021 (Ton)

Uraian Item	2017	2018	2019	2020	2021
(1)	(2)	(3)	(4)	(5)	(6)
01. Cina Rice	-	-	-	-	-
02. USA	-	-	-	-	-
03. Thailand	-	-	-	1 500,0	-
04. Taiwan	-	-	-	1 600,0	-
05. Korea	-	-	-	-	-
06. Philipina	-	-	-	-	-
07. Surabaya	-	-	-	-	-
08. Sulsel	-	-	-	-	-
09. Bitung	-	-	-	-	-
10. P e n g a d a a n Sulteng (Kab. Donggala)	1 503	-	-	-	-
11. Pengadaan Dalam Negeri Lokal	4 4013,3	1 071,2	3 100,0	2 196,31	1 002,9
12. India	-	-	-	-	-
13. Vietnam	-	2 005	1 000	-	-
Jumlah/Total	5 904.3	3 075.7	4 100	5 296.31	1 0029

Sumber/Source: **Kantor Perum Bulog Sub Divre Tolitoli / Sub Division Office Bulog Tolitoli**

Tabel 11.2.3 **Perkembangan Jumlah Beras Untuk Rakyat Miskin di Kabupaten Tolitoli Tahun 2017-2021 (Ton)**
Table **Trends of Rice for Poor in Tolitoli, 2017-2021 (Ton)**

Bulan Month		2017	2018	2019	2020	2021
(1)		(2)	(3)	(4)	(5)	(6)
01.	Januari	248.13	248.13	248.13	-	-
02.	Februari	248.13	248.13	248.13	-	-
03.	Maret	248.13	248.13	248.13	-	-
04.	April	248.13	248.13	248.13	-	-
05.	Mei	248.13	248.13	248.13	-	-
06.	Juni	248.13	248.13	248.13	-	-
07.	Juli	248.13	248.13	248.13	-	332.47
08.	Agustus	248.13	248.13	248.13	-	108.36
09.	September	248.13	248.13	233.39	307.26	-
10.	Oktober	248.13	248.13	233.39	521.37	-
11.	November	248.13	248.13	233.39	-	-
12.	Desember	248.13	248.13	233.39	-	-
Jumlah / Total		2 977.56	2 977.56	2 918.6	828.63	440.83

Sumber/Source: **Kantor Perum Bulog Sub Divre Tolitoli / Sub Division Office Bulog Tolitoli**

Tabel 11.2.4 Pengeluaran/ Penjualan Beras Droping M.O per Bulan di Kabupaten Tolitoli Tahun 2017-2021 (Ton)
Table Expenditure/Sales per Month of M.O Dropping Rice in Tolitoli (Ton), 2017-2021

Bulan Month		2017	2018	2019	2020	2021
(1)	(2)	(3)	(4)	(5)	(6)	(6)
01.	Januari	-	-	373,5	76,98	20,25
02.	Februari	-	434,01	109 212	835,25	16,03
03.	Maret	-	86,65	59 716	684,97	20,95
04.	April	-	-	17 793	364,50	24,71
05.	Mei	-	-	15,8	250,22	9,43
06.	Juni	-	6,5	-	343,49	10,15
07.	Juli	-	48,17	12,1	424,40	350,01
08.	Agustus	-	70,95	91 069	47,15	124,84
09.	September	-	34,04	15,58	15,01	11,62
10.	Oktober	-	36,7	26,44	15,91	9,10
11.	November	-	43,13	204,38	22,70	8,86
12.	Desember	18,84	91,26	429,05	25,50	46,82
Jumlah / Total		18,84	861,41	278 163,50	3 106,08	652,77

Sumber/Source: Kantor Perum Bulog Sub Divre Tolitoli / Sub Division Office Bulog Tolitoli

Tabel
Table 11.2.5

Perkembangan Jumlah Beras Untuk Jasos/Bencal, Transmigrasi, Bina Tunawarga, BKP, dan Lain-lain di Kabupaten Tolitoli, 2021 (Ton)
Trend of Rice for Social Guarantee/Natural Disaster, Transmigration, Bina Tunawarga, BKP, etc in Tolitoli (Ton), 2021

	Bulan Month	Jasos/Bencal Social Guarantee/ Natural Disaster	Transmigrasi Transmigration	Bina Tuna Warga	BKP	Lain-lain Others	Jumlah Total
	(1)	(2)	(3)	(4)	(5)	(6)	(7)
01.	Januari	-	-	-	-	-	-
02.	Februari	-	-	-	-	-	-
03.	Maret	-	-	-	-	1,20	1,20
04.	April	-	-	-	-	-	-
05.	Mei	-	-	-	-	0,45	0,45
06.	Juni	-	-	-	-	0,77	0,77
07.	Juli	-	-	-	-	0,47	0,47
08.	Agustus	-	-	-	-	-	-
09.	September	-	-	-	-	-	-
10.	Oktober	2,10	1,00	-	-	-	3,10
11.	November	-	-	-	-	-	-
12.	Desember	-	-	-	3,53	0,77	4,30
	Jumlah / Total	2,10	1,00	-	3,53	3,66	10,29

Sumber/Source: **Kantor Perum Bulog Sub Divre Tolitoli / Sub Division Office Bulog Tolitoli**

12 Sistem Neraca Regional

System of Regional Accounts

Distribusi Persentase PDRB Atas Dasar Harga Berlaku Menurut Lapangan Usaha di Kabupaten Tolitoli, 2021

Percentage Distribution of GRDP at Current Market Prices by Industry in Tolitoli Regency, 2021



Konstruksi 11,93%



Pertanian, Kehutanan dan Perikanan 39,56%



Perdagangan Besar dan Eceran; Reparasi Mobil dan Sepeda Motor 9,69%



Administrasi Pemerintahan, Pertahanan, dan Jaminan Sosial Wajib 10,60%

Lainnya 28,22%

PENJELASAN TEKNIS

1. Penghitungan statistik neraca nasional mengikuti buku petunjuk yang diterbitkan oleh Perserikatan Bangsa Bangsa (PBB) dikenal sebagai Sistem Neraca Nasional (SNN). SNN adalah rekomendasi internasional tentang bagaimana menyusun ukuran aktivitas ekonomi yang sesuai dengan standar neraca baku yang didasarkan pada prinsip-prinsip ekonomi. Rekomendasi yang dimaksud dinyatakan dalam sekumpulan konsep, definisi, klasifikasi, dan aturan neraca yang disepakati secara internasional dalam mengukur indikator tertentu seperti Produk Domestik Bruto (PDB). Salah satu bentuk adaptasi pencatatan statistik nasional adalah melakukan perubahan tahun dasar PDB Indonesia dari tahun 2000 ke 2010. Perubahan tahun dasar PDB dilakukan seiring dengan mengadopsi rekomendasi PBB yang tertuang dalam Sistem Neraca Nasional 2008 (SNN 2008).
2. Produk Domestik Bruto pada tingkat nasional serta Produk Domestik Regional Bruto (PDRB) pada tingkat regional (provinsi) menggambarkan kemampuan suatu wilayah untuk menciptakan nilai tambah pada suatu waktu tertentu. Untuk menyusun PDB maupun PDRB digunakan 2 pendekatan, yaitu

TECHNICAL NOTES

1. *The method used to estimate national accounts statistics is based on the standard guidelines formed by United Nation known as System of National Accounts (SNA). SNA is the internationally agreed standard set of recommendations on how to compile measures of economic activity in accordance with strict accounting conventions based on economic principles. The recommendations are expressed in term of a set of concepts, definitions, classifications, and accounting rules that comprise the internationally agreed standard for measuring indicators such as Gross Domestic Product (GDP). One of the improvement in the national statistical system is to rebase GDP form base year 2000 to 2010 in order to capture current economic condition. It is in line with the United Nations (UN) recommendation on 2008 SNA.*
2. *The basic measure of the value added arising from economic activity is known as Gross Domestic Product at the national level and Gross Regional Domestic Product (GRDP) at the regional level (provinces/regencies/ municipalities). To compile these statistics, two approaches have been used,*

lapangan usaha dan pengeluaran. Keduanya menyajikan komposisi data nilai tambah dirinci menurut sumber kegiatan ekonomi (lapangan usaha) dan menurut komponen penggunaannya. PDB maupun PDRB dari sisi lapangan usaha merupakan penjumlahan seluruh komponen nilai tambah bruto yang mampu diciptakan oleh sektorsektor ekonomi atas berbagai aktivitas produksinya. Sedangkan dari sisi pengeluaran menjelaskan tentang penggunaan dari nilai tambah tersebut.

3. PDB menurut lapangan usaha mengalami perubahan klasifikasi dari 9 lapangan usaha menjadi 17 lapangan usaha. PDB menurut lapangan usaha dirinci menurut total nilai tambah dari seluruh sektor ekonomi yang mencakup lapangan usaha Pertanian, Kehutanan, dan Perikanan; Pertambangan dan Penggalian; Industri Pengolahan; Pengadaan Listrik dan Gas; Pengadaan Air, Pengelolaan Sampah, Limbah dan Daur Ulang; Konstruksi; Perdagangan Besar dan Eceran, Reparasi Mobil dan Sepeda Motor; Transportasi dan Pergudangan; Penyediaan Akomodasi dan Makan Minum; Informasi dan Komunikasi; Jasa Keuangan dan Asuransi; Real Estat; Jasa Perusahaan; Administrasi Pemerintahan, Pertahanan dan Jaminan Sosial Wajib; Jasa Pendidikan; Jasa Kesehatan dan

i.e. "production approach" and "expenditure approach". The first approach is to measure value added produced by various kinds of economic activities, while the second approach is to measure final uses of the country's output. In other words, GDP/GRDP is the sum of total value added produced by all economic industries (activities) and the way of using it.

3. *GDP by industry classification changes from 9 industries to 17 industries. GDP by industry is classified by types of economic activities such as Agriculture, Forestry, and Fishing; Mining and Quarrying; Manufacturing; Electricity and Gas; Water supply, Sewerage, Waste Management, and Remediation Activities; Construction; Wholesale and Retail Trade; Repair of Motor Vehicles and Motorcycles; Transportation and Storage; Accommodation and Food Service Activities; Information and Communication; Financial and Insurance Activities; Real Estate Activities; Business Activities; Public Administration; Defence and Compulsory Social Security; Education; Human Health and Social Work Activities; and Other Services Activities.*

- Kegiatan Sosial; dan Jasa lainnya
4. PDB menurut pengeluaran mengalami perubahan klasifikasi dimana pengeluaran konsumsi Lembaga Non Profit yang Melayani Rumah Tangga (LNPRT) yang sebelumnya termasuk bagian dari pengeluaran konsumsi rumah tangga menjadi komponen terpisah. Sehingga klasifikasi PDB menurut pengeluaran dirinci menjadi 7 komponen yaitu komponen pengeluaran konsumsi rumah tangga, pengeluaran konsumsi LNPRT, pengeluaran konsumsi pemerintah, pembentukan modal tetap bruto, perubahan inventori, ekspor barang dan jasa, dan impor barang dan jasa.
 5. Produk Domestik Bruto maupun agregat turunannya disajikan dalam 2 (dua) versi penilaian, yaitu atas dasar "harga berlaku" dan atas dasar "harga konstan". Disebut sebagai harga berlaku karena seluruh agregat dinilai dengan menggunakan harga pada tahun berjalan, sedangkan harga konstan penilaiannya didasarkan kepada harga satu tahun dasar tertentu, dalam publikasi ini digunakan harga tahun 2010.
 6. Laju pertumbuhan Produk Domestik Bruto diperoleh dari
4. *GDP by expenditure classification changes where consumption expenditure Non-profit Institutions Serving Households (NPISH) previously included as part of household consumption expenditure is taken out into separate component. So that, GDP by type of expenditures is classified into: household consumption expenditure, NPISH consumption expenditure, government consumption expenditure, gross fixed capital formation, changes in inventories, exports of goods, and services, and imports of goods and services of expenditures is classified into: household consumption expenditure, NPISH consumption expenditure, government consumption expenditure, gross fixed capital formation, changes in inventories, exports of goods, and services, and imports of goods and services.*
 5. *GDP and its aggregations are presented in two forms: at current market prices and at constant base year market prices. In presenting current market prices, all aggregates are valued at current market prices, while base year constant market prices are shown by valuing all aggregates at fixed base year prices. Year of 2010 is used as the base year in this publication.*
 6. *Growth rate of Gross Domestic Product is derived from GDP*

perhitungan PDB atas dasar harga konstan. Diperoleh dengan cara mengurangi nilai PDB pada tahun ke-n terhadap nilai pada tahun ke n-1 (tahun sebelumnya), persen. Laju pertumbuhan menunjukkan perkembangan agregat pendapatan dari satu waktu tertentu terhadap waktu sebelumnya dibagi dengan nilai pada tahun ke n-1, dikalikan dengan 100.

at constant market prices. It is obtained by subtracting the value of GDP year n with the value of GDP year n-1, divided by the value of GDP year n-1 then multiplied by 100 percent. The growth rate of GDP explains the income growth during the given period.

<https://tolitolikab.bps.go.id>

ULASAN**DESCRIPTION**

- | | |
|--|---|
| <p>1. Produk domestik regional bruto atas dasar harga berlaku menurut lapangan usaha di Kabupaten Tolitoli pada tahun 2021 mengalami peningkatan menjadi 8.901,21 miliar rupiah yang sebelumnya sebesar 8.320,82 miliar rupiah pada tahun 2020. Hal tersebut juga terjadi pada produk domestik regional bruto atas dasar harga konstan menurut lapangan usaha pada tahun 2021 yang mengalami peningkatan sebesar 241,51 miliar rupiah dibandingkan dengan tahun 2020.</p> <p>2. Pada tahun 2021, lapangan usaha yang memiliki persentase terbesar dalam pembentukan produk domestik regional bruto atas dasar harga berlaku menurut lapangan usaha di Kabupaten Tolitoli adalah pertanian, kehutanan, dan perikanan sebesar 39,56 persen, kemudian lapangan usaha konstruksi sebesar 11,93 persen, dan administrasi pemerintahan, pertahanan, dan jaminan sosial wajib sebesar 10,60 persen.</p> | <p>1. <i>Gross regional domestic product at current prices by industry in Tolitoli Regency in 2021 increased to 8,901.21 billion rupiah, which previously amounted to 8,320.82 billion rupiah in 2020. This also happened to gross regional domestic product at constant prices by industry in 2021 which increased by 241.51 billion rupiah compared to 2020.</i></p> <p>2. <i>In 2021, the industry that have the largest percentage in the formation of gross regional domestic product at current price by industry in Tolitoli Regency are agriculture, forestry and fisheries at 39.56 percent, then construction by 11.93 percent, and public administration and defence; compulsory social security by 10.60 percent.</i></p> |
|--|---|

<https://tolitolikab.bps.go.id>

Tabel
Table 12.1.**Produk Domestik Regional Bruto Atas Dasar Harga Berlaku Menurut Lapangan Usaha di Kabupaten Tolitoli (miliar rupiah), 2017–2021****Gross Regional Domestic Product at Current Market Prices by Industry in Tolitoli Regency (billion rupiahs), 2017–2021**

Lapangan Usaha/Industry	2017	2018	2019	2020*	2021**
(1)	(2)	(3)	(4)	(5)	(6)
A Pertanian, Kehutanan, dan Perikanan/ <i>Agriculture, Forestry, and Fishing</i>	2 904,39	3 151,05	3 275,06	3 304,60	3 520,94
B Pertambangan dan Penggalian/ <i>Mining and Quarrying</i>	151,51	157,12	182,27	147,26	156,61
C Industri Pengolahan/ <i>Manufacturing</i>	178,29	191,64	197,44	200,27	206,70
D Pengadaan Listrik dan Gas/ <i>Electricity and Gas</i>	1,72	1,93	2,08	2,17	2,28
E Pengadaan Air; Pengelolaan Sampah, Limbah, dan Daur Ulang/ <i>Water Supply; Sewerage, Waste Management, and Remediation Activities</i>	20,16	21,11	21,61	21,32	22,58
F Konstruksi/ <i>Construction</i>	866,07	964,39	1 067,19	970,04	1 062,10
G Perdagangan Besar dan Eceran; Reparasi Mobil dan Sepeda Motor/ <i>Wholesale and Retail Trade; Repair of Motor Vehicles and Motorcycles</i>	661,13	739,84	803,35	785,35	862,35
H Transportasi dan Pergudangan/ <i>Transportation and Storage</i>	363,79	393,27	438,07	314,04	336,60
I Penyediaan Akomodasi dan Makan Minum/ <i>Accommodation and Food Service Activities</i>	43,46	48,12	51,67	48,26	52,69
J Informasi dan Komunikasi/ <i>Information and Communication</i>	310,77	365,86	401,58	436,30	472,61

Lanjutan Tabel/*Continued Table 12.1*

Lapangan Usaha/ <i>Industry</i>		2017	2018	2019	2020*	2021**
(1)		(2)	(3)	(4)	(5)	(6)
K	Jasa Keuangan dan Asuransi/ <i>Financial and Insurance Activities</i>	239,77	254,73	261,99	285,69	326,32
L	Real Estat/ <i>Real Estate Activities</i>	174,80	189,35	197,98	204,71	210,36
M,N	Jasa Perusahaan/ <i>Business Activities</i>	13,60	15,12	16,07	16,13	16,89
O	Administrasi Pemerintahan, Pertahanan, dan Jaminan Sosial Wajib/ <i>Public Administration and Defence; Compulsory Social Security</i>	657,58	766,42	870,55	903,04	943,90
P	Jasa Pendidikan/ <i>Education</i>	344,83	379,62	411,58	416,96	423,24
Q	Jasa Kesehatan dan Kegiatan Sosial/ <i>Human Health and Social Work Activities</i>	96,49	108,67	123,39	132,49	147,45
R,S,T,U	Jasa Lainnya/ <i>Other Services Activities</i>	109,50	118,65	130,72	132,19	137,57
Produk Domestik Regional Bruto/<i>Gross Regional Domestic Product</i>		7 137,85	7 866,88	8 452,60	8 320,82	8 901,21

Catatan/*Note*: 2017, 2018 Perbedaan antara jumlah PDRB 34 Provinsi dan PDB Indonesia antara lain disebabkan oleh diskrepansi statistik/ *The difference between the total of GRDP of 34 Provinces and the GDP of Indonesia due to the statistical discrepancies*

* Angka Sementara

** Angka Sangat Sementara

Sumber/*Source*: BPS, berbagai sensus, survei dan sumber lain/*BPS-Statistics Indonesia, various census, survey, and other sources*

Tabel
Table 12.2

Produk Domestik Regional Bruto Atas Dasar Harga Konstan 2010 Menurut Lapangan Usaha di Kabupaten Tolitoli (miliar rupiah), 2017–2021
Gross Regional Domestic Product at 2010 Constant Market Prices by Industry in Tolitoli Regency (billion rupiahs), 2017–2021

Lapangan Usaha/Industry		2017	2018	2019	2020*	2021**
(1)		(2)	(3)	(4)	(5)	(6)
A	Pertanian, Kehutanan, dan Perikanan/ <i>Agriculture, Forestry, and Fishing</i>	2 188,40	2 295,01	2 374,69	2 363,13	2 431,67
B	Pertambangan dan Penggalian/ <i>Mining and Quarrying</i>	104,97	106,15	119,20	95,35	99,59
C	Industri Pengolahan/ <i>Manufacturing</i>	133,84	138,40	138,58	137,31	138,79
D	Pengadaan Listrik dan Gas/ <i>Electricity and Gas</i>	1,76	1,90	2,01	2,08	2,15
E	Pengadaan Air; Pengelolaan Sampah, Limbah, dan Daur Ulang/ <i>Water Supply; Sewerage, Waste Management, and Remediation Activities</i>	13,62	13,72	13,77	13,46	13,87
F	Konstruksi/ <i>Construction</i>	579,72	607,88	663,37	576,74	609,84
G	Perdagangan Besar dan Eceran; Reparasi Mobil dan Sepeda Motor/ <i>Wholesale and Retail Trade; Repair of Motor Vehicles and Motorcycles</i>	450,89	470,39	484,57	455,67	495,58
H	Transportasi dan Pergudangan/ <i>Transportation and Storage</i>	273,66	283,92	298,01	205,63	217,51
I	Penyediaan Akomodasi dan Makan Minum/ <i>Accommodation and Food Service Activities</i>	31,08	32,67	33,36	30,39	32,81
J	Informasi dan Komunikasi/ <i>Information and Communication</i>	260,43	291,75	314,50	344,02	371,87

Lanjutan Tabel/*Continued Table 12.2*

Lapangan Usaha/ <i>Industry</i>		2017	2018	2019	2020*	2021**
(1)		(2)	(3)	(4)	(5)	(6)
K	Jasa Keuangan dan Asuransi/ <i>Financial and Insurance Activities</i>	172,22	175,54	176,87	192,82	212,08
L	Real Estat/ <i>Real Estate Activities</i>	139,05	144,30	145,54	146,77	148,75
M,N	Jasa Perusahaan/ <i>Business Activities</i>	9,10	9,64	9,99	9,81	10,16
O	Administrasi Pemerintahan, Pertahanan, dan Jaminan Sosial Wajib/ <i>Public Administration and Defence; Compulsory Social Security</i>	439,93	481,34	519,95	525,66	546,31
P	Jasa Pendidikan/ <i>Education</i>	255,73	268,24	278,45	274,68	277,27
Q	Jasa Kesehatan dan Kegiatan Sosial/ <i>Human Health and Social Work Activities</i>	68,20	72,58	78,35	83,07	87,02
R,S,T,U	Jasa Lainnya/ <i>Other Services Activities</i>	70,54	73,82	77,83	78,14	80,96
Produk Domestik Regional Bruto/<i>Gross Regional Domestic Product</i>		5 193,13	5 467,26	5 729,04	5 534,73	5 776,24

Catatan/*Note*: 2017, 2018 Perbedaan antara jumlah PDRB 34 Provinsi dan PDB Indonesia antara lain disebabkan oleh diskrepansi statistik/ *The difference between the total of GRDP of 34 Provinces and the GDP of Indonesia due to the statistical discrepancies*

* Angka Sementara

** Angka Sangat Sementara

Sumber/*Source*: BPS, berbagai sensus, survei dan sumber lain/*BPS-Statistics Indonesia, various census, survey, and other sources*

Tabel
Table 12.3

Distribusi Persentase Produk Domestik Regional Bruto Atas Dasar Harga Berlaku Menurut Lapangan Usaha di Kabupaten Tolitoli, 2017–2021
Percentage Distribution of Gross Regional Domestic Product at Current Market Prices by Industry in Tolitoli Regency, 2017–2021

Lapangan Usaha/ <i>Industry</i>	2017	2018	2019	2020*	2021**
(1)	(2)	(3)	(4)	(5)	(6)
A Pertanian, Kehutanan, dan Perikanan/ <i>Agriculture, Forestry, and Fishing</i>	40,69	40,05	38,75	39,71	39,56
B Pertambangan dan Penggalian/ <i>Mining and Quarrying</i>	2,12	2,00	2,16	1,77	1,76
C Industri Pengolahan/ <i>Manufacturing</i>	2,50	2,44	2,34	2,41	2,32
D Pengadaan Listrik dan Gas/ <i>Electricity and Gas</i>	0,02	0,02	0,02	0,03	0,03
E Pengadaan Air; Pengelolaan Sampah, Limbah, dan Daur Ulang/ <i>Water Supply; Sewerage, Waste Management, and Remediation Activities</i>	0,28	0,27	0,26	0,26	0,25
F Konstruksi/ <i>Construction</i>	12,13	12,26	12,63	11,66	11,93
G Perdagangan Besar dan Eceran; Reparasi Mobil dan Sepeda Motor/ <i>Wholesale and Retail Trade; Repair of Motor Vehicles and Motorcycles</i>	9,26	9,40	9,50	9,44	9,69
H Transportasi dan Pergudangan/ <i>Transportation and Storage</i>	5,10	5,00	5,18	3,77	3,78
I Penyediaan Akomodasi dan Makan Minum/ <i>Accommodation and Food Service Activities</i>	0,61	0,61	0,61	0,58	0,59
J Informasi dan Komunikasi/ <i>Information and Communication</i>	4,35	4,65	4,75	5,24	5,31
K Jasa Keuangan dan Asuransi/ <i>Financial and Insurance Activities</i>	3,36	3,24	3,10	3,43	3,67

Lanjutan Tabel/*Continued Table* 12.3

Lapangan Usaha/ <i>Industry</i>		2017	2018	2019	2020*	2021**
(1)		(2)	(3)	(4)	(5)	(6)
L	Real Estat/ <i>Real Estate Activities</i>	2,45	2,41	2,34	2,46	2,36
M,N	Jasa Perusahaan/ <i>Business Activities</i>	0,19	0,19	0,19	0,19	0,19
O	Administrasi Pemerintahan, Pertahanan, dan Jaminan Sosial Wajib/ <i>Public Administration and Defence; Compulsory Social Security</i>	9,21	9,74	10,30	10,85	10,60
P	Jasa Pendidikan/ <i>Education</i>	4,83	4,83	4,87	5,01	4,75
Q	Jasa Kesehatan dan Kegiatan Sosial/ <i>Human Health and Social Work Activities</i>	1,35	1,38	1,46	1,59	1,66
R,S,T,U	Jasa Lainnya/ <i>Other Services Activities</i>	1,53	1,51	1,55	1,59	1,55
Produk Domestik Regional Bruto/<i>Gross Regional Domestic Product</i>		100,00	100,00	100,00	100,00	100,00

Catatan/*Note*: 2017, 2018 Perbedaan antara jumlah PDRB 34 Provinsi dan PDB Indonesia antara lain disebabkan oleh diskrepansi statistik/ *The difference between the total of GRDP of 34 Provinces and the GDP of Indonesia due to the statistical discrepancies*

* Angka Sementara

** Angka Sangat Sementara

Sumber/*Source*: BPS, berbagai sensus, survei dan sumber lain/*BPS-Statistics Indonesia, various census, survey, and other sources*

Tabel
Table 12.4

Laju Pertumbuhan Produk Domestik Regional Bruto Atas Dasar Harga Konstan 2010 Menurut Lapangan Usaha di Kabupaten Tolitoli (persen), 2017–2021
Growth Rate of Gross Regional Domestic Product at 2010 Constant Market Prices by Industry in Tolitoli Regency (percent), 2017–2021

Lapangan Usaha/Industry	2017	2018	2019	2020*	2021**
(1)	(2)	(3)	(4)	(5)	(6)
A Pertanian, Kehutanan, dan Perikanan/ <i>Agriculture, Forestry, and Fishing</i>	4,59	4,87	3,47	-0,49	2,90
B Pertambangan dan Penggalian/ <i>Mining and Quarrying</i>	7,07	1,13	12,29	-20,01	4,46
C Industri Pengolahan/ <i>Manufacturing</i>	4,64	3,40	0,13	-0,92	1,08
D Pengadaan Listrik dan Gas/ <i>Electricity and Gas</i>	6,61	8,25	5,39	3,81	3,27
E Pengadaan Air; Pengelolaan Sampah, Limbah, dan Daur Ulang/ <i>Water Supply; Sewerage, Waste Management, and Remediation Activities</i>	4,22	0,74	0,37	-2,25	3,08
F Konstruksi/ <i>Construction</i>	3,84	4,86	9,13	-13,06	5,74
G Perdagangan Besar dan Eceran; Reparasi Mobil dan Sepeda Motor/ <i>Wholesale and Retail Trade; Repair of Motor Vehicles and Motorcycles</i>	3,55	4,32	3,02	-5,97	8,76
H Transportasi dan Pergudangan/ <i>Transportation and Storage</i>	5,40	3,75	4,96	-31,00	5,78
I Penyediaan Akomodasi dan Makan Minum/ <i>Accommodation and Food Service Activities</i>	7,60	5,11	2,13	-8,89	7,95
J Informasi dan Komunikasi/ <i>Information and Communication</i>	9,06	12,03	7,80	9,39	8,09
K Jasa Keuangan dan Asuransi/ <i>Financial and Insurance Activities</i>	7,33	1,93	0,76	9,02	9,99

Lanjutan Tabel/Continued Table 12.4

Lapangan Usaha/Industry		2017	2018	2019	2020*	2021**
(1)		(2)	(3)	(4)	(5)	(6)
L	Real Estat/ <i>Real Estate Activities</i>	4,03	3,78	0,86	0,84	1,35
M,N	Jasa Perusahaan/ <i>Business Activities</i>	4,26	5,98	3,60	-1,71	3,57
O	Administrasi Pemerintahan, Pertahanan, dan Jaminan Sosial Wajib/ <i>Public Administration and Defence; Compulsory Social Security</i>	7,61	9,41	8,02	1,10	3,93
P	Jasa Pendidikan/ <i>Education</i>	4,93	4,89	3,81	-1,35	0,94
Q	Jasa Kesehatan dan Kegiatan Sosial/ <i>Human Health and Social Work Activities</i>	5,94	6,43	7,95	6,02	4,75
R,S,T,U	Jasa Lainnya/ <i>Other Services Activities</i>	3,66	4,66	5,43	0,41	3,61
Produk Domestik Regional Bruto/<i>Gross Regional Domestic Product</i>		5,08	5,28	4,79	-3,39	4,36

Catatan/Note: 2017, 2018 Perbedaan antara jumlah PDRB 34 Provinsi dan PDB Indonesia antara lain disebabkan oleh diskrepansi statistik/ *The difference between the total of GRDP of 34 Provinces and the GDP of Indonesia due to the statistical discrepancies*

* Angka Sementara

** Angka Sangat Sementara

Sumber/Source: BPS, berbagai sensus, survei dan sumber lain/*BPS-Statistics Indonesia, various census, survey, and other sources*

Tabel
Table 12.5

Produk Domestik Regional Bruto Atas Dasar Harga Berlaku Menurut Jenis Pengeluaran di Kabupaten/Kota Tolitoli (miliar rupiah), 2017–2020
Gross Regional Domestic Product at Current Market Prices by Type of Expenditure in Tolitoli Regency/Municipality (billion rupiahs), 2017–2020

Jenis Pengeluaran Type of Expenditure	2017	2018	2019*	2020**
(1)	(2)	(3)	(4)	(5)
Pengeluaran Konsumsi Rumah Tangga Household Consumption Expenditure	3 874.57	4 169.9	4 705.0	4 649.4
Pengeluaran Konsumsi LNPRT NPISH Consumption Expenditure	88.3	95.3	102.2	101.6
Pengeluaran Konsumsi Pemerintah Government Consumption Expenditure	1 131.37	1 187.19	1 316.1	1 351.7
Pembentukan Modal Tetap Bruto Gross Fixed Capital Formation	1 908.62	2 416.5	2 808.1	2 665.9
Perubahan Inventori Changes in Inventories	190.12	354.8	-21.0	156.6
Net Ekspor Barang dan Jasa Net Exports of Goods and Services	-55.11	-356.8	-458.2	-598.3
Produk Domestik Regional Bruto Gross Regional Domestic Product	7 137.85	7 866.9	8 452.1	8 326.9

Catatan/Note: *Angka Sementara

***Angka Sangat Sementara

Sumber/Source: BPS, berbagai sensus, survei dan sumber lain/BPS-Statistics Indonesia, various census, survey, and other sources

Tabel
Table 12.6

Produk Domestik Regional Bruto Atas Dasar Harga Konstan 2010 Menurut Jenis Pengeluaran di Kabupaten/ Kota Tolitoli (miliar rupiah), 2017–2020
Gross Regional Domestic Product at 2010 Constant Market Prices by Type of Expenditure in Tolitoli Regency/Municipality (billion rupiahs), 2017–2020

Jenis Pengeluaran Type of Expenditure	2017	2018	2019*	2020**
(1)	(2)	(3)	(4)	(5)
Pengeluaran Konsumsi Rumah Tangga <i>Household Consumption Expenditure</i>	2 734.62	2 848.9	2 932.2	2 850.7
Pengeluaran Konsumsi LNPRT <i>NPISH Consumption Expenditure</i>	60.66	64.4	66.2	62.7
Pengeluaran Konsumsi Pemerintah <i>Government Consumption Expenditure</i>	766.09	766.41	785.6	772.5
Pembentukan Modal Tetap Bruto <i>Gross Fixed Capital Formation</i>	1 513.51	1 829.7	2 073.6	1 943.1
Perubahan Inventori <i>Changes in Inventories</i>	121.10	243.1	-8.9	100.2
Net Ekspor Barang dan Jasa <i>Net Exports of Goods and Services</i>	-2.85	-285.2	-119.6	-190
Produk Domestik Regional Bruto Gross Regional Domestic Product	5 193.13	5 467.3	5 729.0	5 539.1

Catatan/Note: *Angka Sementara

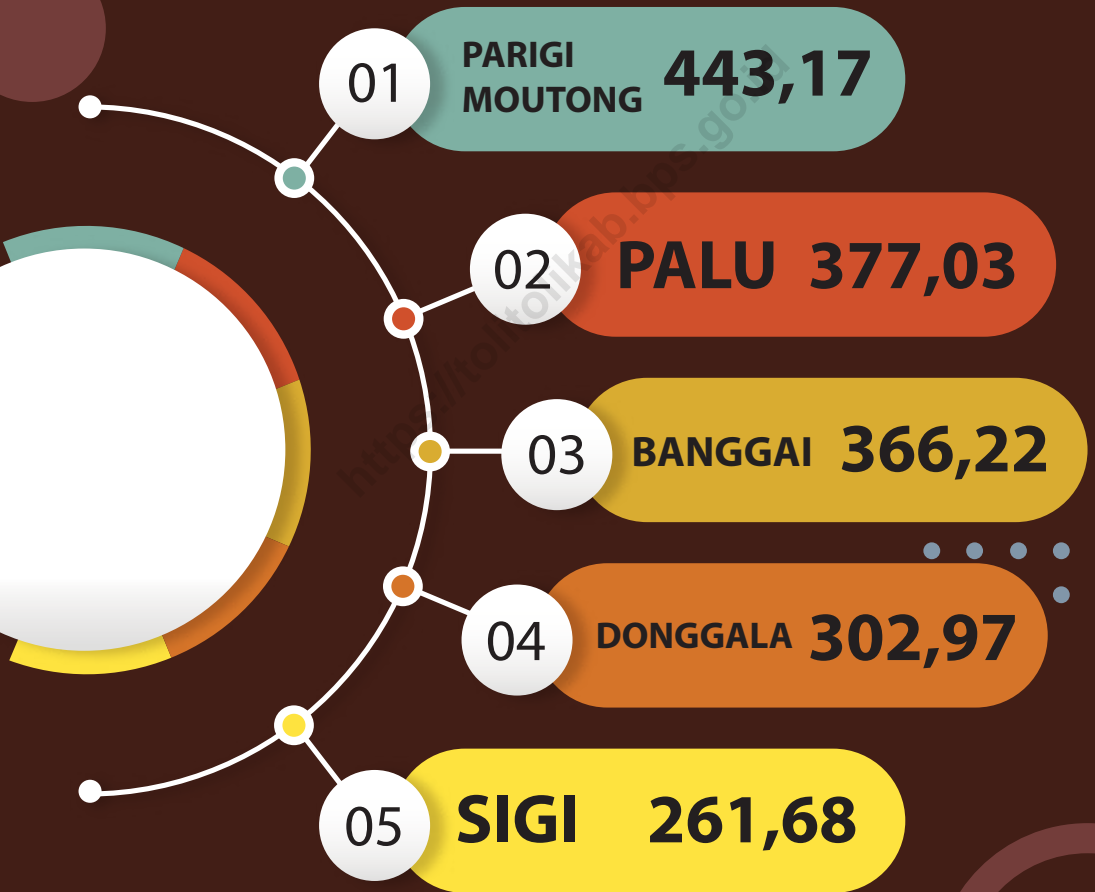
**Angka Sangat Sementara

Sumber/Source: BPS, berbagai sensus, survei dan sumber lain/BPS-Statistics Indonesia, various census, survey, and other sources

13 Perbandingan Antar Kabupaten/Kota

Regency/Municipal Comparison

Lima Kota/Kabupaten Dengan Jumlah Penduduk Terbanyak di Sulawesi Tengah, 2021
Five Cities/Regencies with the Most Populations in Central Sulawesi, 2021



*Dalam Ribuan

PENJELASAN TEKNIS

1. Produk Domestik Bruto pada tingkat nasional serta Produk Domestik Regional Bruto (PDRB) pada tingkat regional (provinsi) menggambarkan kemampuan suatu wilayah untuk menciptakan nilai tambah pada suatu waktu tertentu. Untuk menyusun PDB maupun PDRB digunakan 2 pendekatan, yaitu lapangan usaha dan pengeluaran. Keduanya menyajikan komposisi data nilai tambah dirinci menurut sumber kegiatan ekonomi (lapangan usaha) dan menurut komponen penggunaannya. PDB maupun PDRB dari sisi lapangan usaha merupakan penjumlahan seluruh komponen nilai tambah bruto yang mampu diciptakan oleh sektor-sektor ekonomi atas berbagai aktivitas produksinya. Sedangkan dari sisi pengeluaran menjelaskan tentang penggunaan dari nilai tambah tersebut.
2. Laju pertumbuhan Produk Domestik Bruto diperoleh dari perhitungan PDB atas dasar harga konstan. Diperoleh dengan cara mengurangi nilai PDB pada tahun ke-n terhadap nilai pada tahun ke n-1 (tahun sebelumnya), dibagi dengan nilai pada tahun ke n-1, dikalikan dengan 100 persen. Laju pertumbuhan menunjukkan perkembangan agregat pendapatan dari satu waktu tertentu terhadap waktu

TECHNICAL NOTES

1. *The Gross Domestic Product at the national level as well as the Gross Regional Domestic Product (GRDP) at the regional (provincial) level illustrates the ability of a region to create added value to a certain time. To compile GDP and GRDP, 2 approaches are used, namely the business field and spending. Both present the composition of value added data in detail according to the source of economic activity (business field) and according to their use component. GDP and GRDP in terms of business fields are the sum of all components of the gross value added that economic sectors can create for their various production activities. Meanwhile, from the expenditure side, it describes the use of the added value.*
2. *The growth rate of Gross Domestic Product is obtained from the calculation of GDP at constant prices. Obtained by reducing the value of GDP in year n against the value in year n-1 (previous year), divided by the value in year n-1, multiplied by 100 percent. The growth rate shows the development of aggregate income from one particular time to the previous time.*

- sebelumnya.
3. Penduduk miskin adalah penduduk yang memiliki rata-rata pengeluaran per kapita per bulan di bawah Garis Kemiskinan.
 4. Garis Kemiskinan Makanan (GKM) merupakan nilai pengeluaran kebutuhan minimum makanan yang disetarakan dengan 2.100 kkalori per kapita per hari. Garis Kemiskinan Non-Makanan (GKNM) adalah kebutuhan minimum untuk perumahan, sandang, pendidikan, kesehatan, dan kebutuhan dasar lainnya.
 5. Indeks Pembangunan Manusia (IPM) adalah ukuran ringkas rata-rata capaian/keberhasilan dimensi utama pembangunan manusia, yaitu: umur panjang dan hidup sehat, pengetahuan dan standar hidup layak.
3. *Poor people are people who have an average expenditure per capita per month below the line Poverty.*
 4. *Food Poverty Line (GKM) is the value of minimum food expenditure, which is equivalent to 2,100 calories per capita per day. The Non-Food Poverty Line (GKNM) is the minimum need for housing, clothing, education, health and other basic needs.*
 5. *The Human Development Index (HDI) is a summary measure of the average achievement / success of the main dimensions of human development, namely: longevity and a healthy life, having knowledge, and having a decent standard of living.*

ULASAN**DESCRIPTION**

- | | |
|--|--|
| <ol style="list-style-type: none"> 1. Jumlah penduduk Provinsi Sulawesi Tengah pada tahun 2021 yaitu 3.021,88 ribu penduduk dengan penduduk terbanyak berada di Kabupaten Parigi Moutong yaitu 443,17 ribu penduduk, Kota Palu yaitu 377,03 ribu penduduk, dan Banggai yaitu 366,22 ribu penduduk. Sedangkan jumlah penduduk di Kabupaten Tolitoli yaitu 226,80 ribu penduduk. 2. Pertumbuhan ekonomi di Provinsi Sulawesi Tengah mengalami peningkatan, pada tahun 2020 sebesar 4.86 persen menjadi 11,7 persen pada tahun 2021. 3. Jumlah penduduk miskin di Provinsi Sulawesi Tengah mengalami peningkatan di tahun 2021 yaitu sebesar 5,71 ribu penduduk. Fenomena ini juga terjadi di Kabupaten Tolitoli yang mengalami peningkatan jumlah penduduk miskin sebanyak 1,68 ribu penduduk. 4. Indeks Pembangunan Manusia di Provinsi Sulawesi Tengah mengalami peningkatan sebesar 0,35 persen pada tahun 2021 menjadi 69,79 dibandingkan dengan tahun 2020 yaitu 69,55. | <ol style="list-style-type: none"> 1. <i>The total population of Central Sulawesi Province in 2021 is 3,021.88 thousand inhabitants with the largest population in Parigi Moutong Regency with 443.17 thousand inhabitants, Palu City with 377.03 thousand inhabitants, and Banggai Regency with 366.22 thousand inhabitants. Meanwhile, the population in Tolitoli Regency is 226.80 thousand inhabitants.</i> 2. <i>Economic growth in Central Sulawesi Province is experiencing an increasing, in 2020 by 4.86 percent to 11,7 percent in 2021.</i> 3. <i>The number of poor people in Central Sulawesi Province has increased in 2021 by 5.71 thousand inhabitants. This phenomenon also occurs in Tolitoli Regency where the number of poor people increased by 1.68 thousand inhabitants.</i> 4. <i>The Human Development Index in Central Sulawesi Province increased by 0.35 percent in 2021 to 69.79 compared to 2020, which was 69.55.</i> |
|--|--|

<https://tolitolikab.bps.go.id>

Tabel
Table 13.1**Jumlah Penduduk Menurut Kabupaten di Provinsi Sulawesi Tengah (ribu), 2017–2021**
Population by Regency in Central Sulawesi Province (thousand), 2017–2021

Kabupaten/Kota Regency/Municipality	2017	2018	2019	2020	2021
(1)	(2)	(3)	(4)	(5)	(6)
Banggai Kepulauan				120,14	121,68
Banggai				362,28	366,22
Morowali				161,73	167,91
Poso				244,88	248,35
Donggala				300,44	302,97
Tolitoli				225,15	226,80
Buol				145,25	146,63
Parigi Moutong				440,02	443,17
Tojo Una-Una				163,83	166,34
Sigi				257,59	261,68
Banggai Laut				70,44	70,87
Morowali Utara				120,79	122,24
Palu				373,22	377,03
Nama Provinsi				2 985,73	3 021,88

Catatan/Note: ...

Sumber/Source: BPS/BPS-Statistics Indonesia

Tabel
Table 13.2

Laju Pertumbuhan Produk Domestik Regional Bruto Atas Dasar Harga Konstan 2010 Menurut Kabupaten di Provinsi Sulawesi Tengah (persen), 2017–2021
Rate of Growth of Gross Regional Domestic Products at Constant 2010 Prices by Regencyity in Central Sulawesi Province (percent), 2017–2021

Kabupaten/Kota Regency/Municipality	2017	2018	2019*	2020**	2021**
(1)	(2)	(3)	(4)	(5)	(6)
Banggai Kepulauan	8,71	4,11	4,02	-2,98	5,07
Banggai	6,00	6,17	6,27	-4,78	1,86
Morowali	6,26	112,2	20,20	28,98	25,31
Poso	4,00	6,16	6,20	-3,89	4,86
Donggala	5,08	2,56	4,37	-4,87	4,64
Tolitoli	5,31	5,28	4,79	-3,31	4,36
Buol	14,08	2,89	2,27	-2,89	4,88
Parigi Moutong	6,02	2,53	2,32	-4,92	4,72
Tojo Una-Una	6,10	2,71	4,87	-3,21	4,25
Sigi	5,53	3,87	3,57	-1,97	5,05
Banggai Laut	5,26	4,85	3,50	-4,34	4,37
Morowali Utara	5,62	16,92	5,18	-0,22	10,47
Palu	6,13	5,00	5,79	-4,54	5,97
Sulawesi Tengah	7,10	20,60	8,83	4,86	11,70

Catatan/Note: * Angka Sementara

** Angka Sangat Sementara

Sumber/Source: BPS dan sumber lain/BPS-Statistics Indonesia and other sources

Tabel
Table 13.3

Jumlah Penduduk Miskin Menurut Kabupaten di Provinsi Sulawesi Tengah (ribu), 2017–2021
Number of Poor Population by Regency in Central Sulawesi Province (thousand), 2017–2021

Kabupaten/Kota Regency/Municipality	2017	2018	2019	2020	2021
(1)	(2)	(3)	(4)	(5)	(6)
Banggai Kepulauan	18,56	18,38	17,54	16,70	16,33
Banggai	33,5	33,73	29,30	28,16	30,10
Morowali	16,99	17,03	16,61	16,50	17,07
Poso	41,88	41,75	39,92	40,20	41,99
Donggala	54,44	54,28	55,83	53,17	51,23
Tolitoli	30,64	31,8	30,79	30,51	32,19
Buol	25,76	25,4	24,51	22,93	23,46
Parigi Moutong	82,88	83,66	81,36	78,76	76,79
Tojo Una-Una	27,3	27,78	26,36	25,43	25,86
Sigi	29,55	29,78	30,82	30,0	31,51
Banggai Laut	11,63	11,97	11,46	11,09	10,92
Morowali Utara	19,25	19,4	19,25	18,38	18,40
Palu	25,49	25,26	26,62	26,89	28,60
Sulawesi Tengah	417,87	420,21	410,36	398,73	404,44

Catatan/Note: ...

Sumber/Source: BPS, Survei Sosial Ekonomi Nasional/BPS-Statistics Indonesia, National Socioeconomic Survey

Tabel
Table 13.4

**Indeks Pembangunan Manusia Menurut Kabupaten di
Provinsi Sulawesi Tengah, 2017–2021**
*Human Development Index by Regency in Central Sulawesi
Province, 2017–2021*

Kabupaten/Kota Regency/Municipality	2017	2018	2019	2020	2021
(1)	(2)	(3)	(4)	(5)	(6)
Banggai Kepulauan	64,07	64,68	65,13	65,42	65,61
Banggai	69,00	69,85	70,36	70,52	70,60
Morowali	70,41	71,14	72,02	72,21	72,29
Poso	69,78	70,68	71,40	71,28	71,45
Donggala	64,66	65,14	65,49	65,56	65,72
Tolitoli	64,05	64,60	65,42	65,69	66,30
Buol	66,69	67,30	67,69	67,82	68,25
Parigi Moutong	64,09	64,85	65,47	65,44	65,82
Tojo Una-Una	62,61	63,38	64,52	64,59	64,74
Sigi	66,72	67,66	68,16	68,12	68,49
Banggai Laut	64,08	64,80	65,27	65,43	65,65
Morowali Utara	67,35	67,95	68,45	68,36	68,48
Palu	80,24	80,91	81,50	81,47	81,70
Sulawesi Tengah	68,11	68,88	69,50	69,55	69,79

Catatan/Note: ...

Sumber/Source: BPS, Seri Berita Resmi Statistik Indeks Pembangunan Manusia/BPS-Statistics Indonesia, Series of Press Releases of Human Development Index

ST 2023
SENSUS PERTANIAN

BerAKHLAK

Berorientasi Pelayanan Akuntabel Kompeten
Harmonis Loyal Adaptif Kolaboratif

DATA
MENCERASKAN BANGSA
Enlighten the Nation


<https://tolitikab.bps.go.id>



**BADAN PUSAT STATISTIK
KABUPATEN TOLITOLI
BPS-STATISTICS OF REGENCY TOLITOLI**

Jl. Jl. Magamu No.111, Tuweley, Baolan, Kabupaten Toli-Toli, Sulawesi
Tengah 94515, Telp.: (0453) 21351 Fax.: (0453) 21114
Homepage: <http://tolitikab.bps.go.id>, E-mail: bps7206@bps.go.id

ISSN 0265-5373



9 770265 537672