

KABUPATEN DONGGALA

DALAM ANGKA

DONGGALA REGENCY IN FIGURES

2022



**BADAN PUSAT STATISTIK
KABUPATEN DONGGALA**
BPS - Statistics of Donggala Regency




KABUPATEN DONGGALA

DALAM ANGKA

DONGGALA REGENCY IN FIGURES

2022



KABUPATEN DONGGALA DALAM ANGKA
DONGGALA REGENCY in Figures
2022

ISSN: 0215-6628

No. Publikasi/*Publication Number*: 72050.2201

Katalog /*Catalog*: 1102001.7205

Ukuran Buku/*Book Size*: 14,8 cm x 21 cm

Jumlah Halaman/*Number of Pages* : xxvi + 226 hal/*pages*

Naskah/*Manuscript*:

BPS Kabupaten Donggala

BPS-Statistics of Donggala Regency

Penyunting/*Editor*:

BPS Kabupaten Donggala

BPS-Statistics of Donggala Regency

Gambar Kover/*Cover Design*:

Seksi Integrasi Pengolahan dan Diseminasi Statistik

Section of Integration Processing and Statistics Dissemination

Ilustrasi Kover/*Cover Illustration*:

Seksi Integrasi Pengolahan dan Diseminasi Statistik

Diterbitkan oleh/*Published by*:

©BPS Kabupaten Donggala/*BPS-Statistics of Donggala Regency*

Dicetak oleh/*Printed by*:

...

Dilarang mengumumkan, mendistribusikan, mengomunikasikan, dan/atau menggandakan sebagian atau seluruh isi buku ini untuk tujuan komersil tanpa izin tertulis dari Badan Pusat Statistik.

Prohibited to announce, distribute, communicate, and/or copy part or all of this book for commercial purpose without permission from BPS-Statistics Indonesia.

TIM PENYUSUN/TEAM MEMBERS

Pengarah/Director

Drs. Simon Sapary, M.Sc

Penanggung Jawab/Persons in Charge

Ir. Muhammad Said, M.Si

Penyunting/Editors

Candra, SE., M.Ec.Dev

Pengolah Data dan Penulis Naskah/Data Processing and Authors

Ridha Amaliah, S.Tr.Stat • Fadlun, SP

Penata Letak/Layout Designers

Candra, SE., M.Ec.Dev • Ridha Amaliah, S.Tr.Stat

KONTRIBUTOR DATA/DATA CONTRIBUTOR

1. Kementerian Agama/*Ministry of Religious Affair*
2. Kementerian Pendidikan dan Kebudayaan/*The Ministry of Education and Culture*
3. Badan Meteorologi Klimatologi dan Geofisika/*Meteorological, Climatology, and Geophysical Agency*
4. Badan Pusat Statistik/*BPS-Statistics Indonesia*
5. Badan Kepegawaian Negara (BKN)/*National Civil Service Agency*
6. Dinas Kesehatan Kabupaten Donggala/*Health Office of Donggala Regency*
7. Dinas Tanaman Pangan, Hortikultura dan Perkebunan Kabupaten Donggala /*Crops, Horticulture and Plantation Office of Donggala Regency*
8. Dinas Perikanan Kabupaten Donggala/ *Fisheries Service of Donggala Regency*
9. Dinas Peternakan dan Kesehatan Hewan Kabupaten Donggala/*Livestock and Animal Health of Donggala Regency*
10. Dinas Bina Marga dan Penataan Ruang Provinsi Sulawesi Tengah/*Department of Highways and Spatial Planning of Central Sulawesi Province*
11. Balai Pelaksana Jalan Nasional Sulawesi Tengah/ *Central Sulawesi National Road Implementing Agency*
12. Dinas Pekerjaan Umum dan Penataan Ruang Kabupaten Donggala/*Public Works and Spatial Planning Department of Donggala Regency*
13. PT PLN (Persero) Cabang Donggala/PT PLN (Persero) Donggala Branch
14. POS Indonesia (Persero)/*Post Office of Donggala Regency*
15. Dinas Koperas, UMKM, Perindustrian, Perdagangan Kabupaten Donggala/*Cooperative, MSMEs, Industry, and Trading Service Office of Donggala*
16. Badan Pengelola Keuangan dan Aset Daerah Kabupaten Donggala/*Regional Financial and Asset Management Agency of Donggala Regency*
17. Kepolisian Resort Donggala/*Police Resort of Donggala Regency*

PETA WILAYAH KABUPATEN DONGGALA
MAP OF DONGGALA REGENCY



KEPALA BPS KABUPATEN DONGGALA
CHIEF STATISTICIAN OF DONGGALA REGENCY



Ir. Muhammad Said, M.Si.



KATA PENGANTAR

Buku Kabupaten Donggala Dalam Angka 2022 merupakan publikasi yang menyajikan data dan informasi statistik tentang penduduk, ketenagakerjaan, statistik konsumsi dan pengeluaran rumah tangga, pendapatan regional, serta informasi tentang keadaan geografi, iklim, dan pemerintahan di wilayah Kabupaten Donggala selama tahun 2021 yang diperlukan dalam evaluasi pembangunan.

Data-data statistik yang disajikan merupakan hasil pengumpulan data sekunder dari berbagai instansi dan hasil pengolahan beberapa survei dan sensus yang telah dilaksanakan oleh Badan Pusat Statistik Kabupaten Donggala. Dengan terbitnya publikasi ini, diharapkan dapat memberikan informasi kepada pengguna data sebagai bahan monitoring, evaluasi dan penetapan kebijakan pembangunan.

Buku ini dapat diterbitkan berkat kerja sama dan bantuan dari berbagai pihak baik pemerintah maupun swasta. Untuk itu kami ucapkan terima kasih yang sebesar-besarnya, semoga kerja sama ini dapat lebih ditingkatkan pada masa-masa yang akan datang. Akhirnya saran dan kritik yang konstruktif dari semua pihak senantiasa kami harapkan guna kesempurnaan pada penerbitan yang akan datang. Kritik dan saran dapat dialamatkan ke: bps7205@bps.go.id.

Banawa, Februari 2022
Kepala BPS
Kabupaten Donggala



Ir. Muhammad Saif, M.Si.



PREFACE

The Donggala Regency Book in Figures 2022 is a publication that presents statistics and data on population, employment, consumption and household expenditure statistics, regional income, as well as information on the geographical, climate, and governance conditions in the Donggala Regency region during 2021 needed in the evaluation development.

The statistical data presented are the result of secondary data collection from various agencies and the results of the processing of several surveys and censuses that have been carried out by the Central Statistics Agency of Donggala Regency. With the publication of this publication, it is expected to provide information to data users as material for monitoring, evaluating and establishing development policies.

This book can be published thanks to the cooperation and assistance of various parties, both government and private. For that, we thank you profusely, hopefully this cooperation can be further enhanced in the future. Finally, constructive suggestions and criticisms from all parties are expected to be perfect in future publications. Criticisms and suggestions can be addressed to: bps7205@bps.go.id.

Banawa , February 2022
Chief Statistician of
Donggala Regency



Ir. Muhammad Said, M.Si.

DAFTAR ISI / CONTENTS

	Halaman <i>Page</i>
Kata Pengantar/ <i>Preface</i>	vii
Daftar Isi/ <i>Contents</i>	ix
Daftar Tabel/ <i>List of Tables</i>	xi
Daftar Gambar/ <i>List of Figures</i>	xxv
Daftar Singkatan/ <i>List of Abbreviations</i>	xxvii
Statistik Kunci/ <i>Key Statistics</i>	xxix
1. Geografi dan Iklim/ <i>Geography and Climate</i>	1
2. Pemerintahan/ <i>Government</i>	13
3. Penduduk dan Ketenagakerjaan/ <i>Population and Employment</i>	29
4. Sosial dan Kesejahteraan Rakyat/ <i>Social and Welfare</i>	45
5. Pertanian, Kehutanan, Peternakan, dan Perikanan/ <i>Agriculture, Forestry, Livestock, and Fishery</i>	107
6. Industri, Pertambangan, dan Energi/ <i>Industry, Mining, and Energy</i>	157
7. Pariwisata/ <i>Tourism</i>	165
8. Transportasi dan Komunikasi/ <i>Transportation and Communication</i>	171
9. Perbankan, Koperasi, dan Harga-harga/ <i>Banking, Cooperative, dan Prices</i>	179
10. Pengeluaran Penduduk/ <i>Population Expenditure</i>	187
11. Perdagangan/ <i>Trade</i>	195
12. Sistem Neraca Regional/ <i>System of Regional Accounts</i>	201
13. Perbandingan Antar Kabupaten/Kota/ <i>Regency/Municipal Comparison</i>	219

DAFTAR TABEL/LIST OF TABLES

Halaman
Page

1.	GEOGRAFI DAN IKLIM/GEOGRAPHY AND CLIMATE	
1.1	KEADAAN GEOGRAFI	
	GEOGRAPHY CONDITION	
1.1.1	Luas Daerah dan Jumlah Pulau Menurut Kecamatan di Kabupaten Donggala, 2021 <i>Total Area and Number of Islands by Subdistrict in Donggala Regency, 2021</i>	7
1.1.2	Tinggi Wilayah dan Jarak ke Ibukota Kabupaten Menurut Kecamatan di Kabupaten Donggala, 2021 <i>Altitude and Distance to the Capital of Regency by Subdistrict in Donggala Regency, 2021</i>	9
1.2	KEADAAN IKLIM	
	CLIMATE CONDITION	
1.2.1	Pengamatan Unsur Iklim Menurut Bulan di Stasiun Mutiara Palu, 2021 <i>Observation of Climate Elements By Months at Mutiara Palu Station, 2021</i>	10
2.	PEMERINTAHAN/GOVERNMENT	
2.1	WILAYAH ADMINISTRATIF	
	ADMINISTRATIVE AREA	
2.1.1	Jumlah Desa ¹ /Kelurahan Menurut Kecamatan di Kabupaten Donggala, 2017–2021 <i>Number of Villages¹/Kelurahan by Subdistrict in Donggala Regency, 2017–2021</i>	17
2.2	DEWAN PERWAKILAN RAKYAT DAERAH	
	REGIONAL HOUSE OF REPRESENTATIVE	
2.2.1	Jumlah Anggota Dewan Perwakilan Rakyat Daerah Menurut Partai Politik dan Jenis Kelamin di Kabupaten Donggala, 2021 <i>Number of Regional House of Representatives's Members by Political</i>	

	<i>Parties and Sex in Donggala Regency, 2021</i>	18
2.3	SUMBER DAYA MANUSIA	
	HUMAN RESOURCES	
2.3.1	Jumlah Pegawai Negeri Sipil Menurut Jabatan dan Jenis Kelamin di Kabupaten Donggala, Desember 2020 dan Desember 2021 <i>Number of Civil Servants by Occupation and Sex in Donggala Regency, December 2020 dan December 2021</i>	19
2.3.2	Jumlah Pegawai Negeri Sipil Menurut Tingkat Pendidikan dan Jenis Kelamin di Kabupaten Donggala, Desember 2020 dan Desember 2021 <i>Number of Civil Servants by Educational Level and Sex in Donggala Regency, December 2020 and December 2021</i>	21
2.3.3	Jumlah Pegawai Negeri Sipil Menurut Tingkat Kepangkatan dan Jenis Kelamin di Kabupaten Donggala, Desember 2019 dan Desember 2020 <i>Number of Civil Servants by Hierarchy and Sex in Donggala Regency, December 2019 and December 2020</i>	23
2.4	KEUANGAN PEMERINTAH	
	GOVERNMENT FINANCE	
2.4.1	Realisasi Pendapatan Pemerintah Kabupaten Donggala Menurut Jenis Pendapatan (ribu rupiah), 2018–2021 <i>Actual XXX Regency/Municipal Government Revenues by Kind of Revenues (thousand rupiahs), 2018–2021</i>	25
2.4.2	Realisasi Belanja Pemerintah Kabupaten Donggala Menurut Jenis Belanja (ribu rupiah), 2018–2021 <i>Actual XXX Regency/Municipal Government Expenditures by Kind of Expenditures (thousand rupiahs), 2018–2021</i>	27
3.	PENDUDUK DAN KETENAGAKERJAAN/	
	POPULATION AND EMPLOYMENT	
3.1	PENDUDUK	
	POPULATION	
3.1.1	Penduduk, Laju Pertumbuhan Penduduk per Tahun, Distribusi Persentase Penduduk, Kepadatan Penduduk, Rasio Jenis Kelamin	

	Penduduk Menurut Kecamatan di Kabupaten Donggala, 2021 <i>Population, Annual Population Growth Rate, Percentage Distribution of Population, Population Density, and Population Sex Ratio by Subdistrict in Donggala Regency, 2021</i>	37
3.2	KETENAGAKERJAAN EMPLOYMENT	
3.2.1	Jumlah Penduduk Berumur 15 Tahun Keatas Menurut Jenis Kegiatan Selama Seminggu yang Lalu dan Jenis Kelamin di Kabupaten Donggala, 2021 <i>Population Aged 15 Years and Over by Type of Activity During The Previous Week and Sex in Donggala Regency, 2021</i>	40
3.2.2	Penduduk Berumur 15 Tahun ke Atas Menurut Pendidikan Tertinggi yang Ditamatkan dan Jenis Kegiatan Selama Seminggu yang Lalu di Kabupaten Donggala, 2021 <i>Population 15 Years of Age and Over by Educational Attainment and Type of Activity During the Previous Week in Donggala Regency, 2021.</i>	41
3.2.3	Penduduk Berumur 15 Tahun Ke Atas yang Bekerja Selama Seminggu yang Lalu Menurut Status Pekerjaan Utama dan Jenis Kelamin di Kabupaten Donggala, 2021 <i>Population 15 Years of Age and Over who Worked During The Previous Week by Main Employment Status and Sex in Donggala Regency, 2021</i>	43
4.	SOSIAL DAN KESEJAHTERAAN RAKYAT/SOCIAL AND WELFARE	
4.1	PENDIDIKAN EDUCATION	
4.1.1	Jumlah Sekolah, Guru, dan Murid Taman Kanak-Kanak (TK) di Bawah Kementerian Pendidikan dan Kebudayaan Menurut Kecamatan di Kabupaten Donggala, 2020/2021 dan 2021/2022 <i>Number of Schools, Teachers, and Pupils in Kindergarten Under The Ministry of Education and Culture by Subdistrict in Donggala Regency, 2020/2021 dan 2021/2022</i>	55
4.1.2	Jumlah Sekolah, Guru, dan Murid Raudatul Athfal (RA) di Bawah Kementerian Agama Menurut Kecamatan di Kabupaten Donggala, 2020/2021 dan 2021/2022	

	Halaman Page
	<i>Number of Schools, Teachers, and Pupils in Raudatul Athfal (RA) Under The Ministry of Religious Affairs by Subdistrict in Donggala Regency, 2020/2021 dan 2021/2022</i>
4.1.3	58
	<i>Jumlah Sekolah, Guru, dan Murid Sekolah Dasar (SD) di Bawah Kementerian Pendidikan dan Kebudayaan Menurut Kecamatan di Kabupaten Donggala, 2020/2021 dan 2021/2022</i>
	<i>Number of Schools, Teachers, and Pupils in Primary Schools Under The Ministry of Education and Culture by Subdistrict in Donggala Regency, 2020/2021 dan 2021/2022</i>
4.1.4	59
	<i>Jumlah Sekolah, Guru, dan Murid Madrasah Ibtidaiyah (MI) di Bawah Kementerian Agama Menurut Kecamatan Menurut Kecamatan di Kabupaten Donggala, 2020/2021 dan 2021/2022</i>
	<i>Number of Schools, Teachers, and Pupils in Madrasah Ibtidaiyah (MI) Under The Ministry of Religious Affairs by Subdistrict in Donggala Regency, 2020/2021 dan 2021/2022</i>
4.1.5	62
	<i>Jumlah Sekolah, Guru, dan Murid Sekolah Menengah Pertama (SMP) di Bawah Kementerian Pendidikan dan Kebudayaan Menurut Kecamatan di Kabupaten Donggala, 2020/2021 dan 2021/2022</i>
	<i>Number of Schools, Teachers, and Pupils in Lower Secondary Schools Under The Ministry of Education and Culture by Subdistrict in Donggala Regency, 2020/2021 dan 2021/2022</i>
4.1.6	65
	<i>Jumlah Sekolah, Guru, dan Murid Madrasah Tsanawiyah (MTs) di Bawah Kementerian Agama Menurut Kecamatan di Kabupaten Donggala, 2020/2021 dan 2021/2022</i>
	<i>Number of Schools, Teachers, and Pupils in Madrasah Tsanawiyah (MTs) Under The Ministry of Religious Affairs by Subdistrict in Donggala Regency, 2020/2021 dan 2021/2022</i>
4.1.7	68
	<i>Jumlah Sekolah, Guru, dan Murid Sekolah Menengah Atas (SMA) di Bawah Kementerian Pendidikan dan Kebudayaan Menurut Kecamatan di Kabupaten Donggala, 2020/2021 dan 2021/2022</i>
	<i>Number of Schools, Teachers, and Pupils in Upper Secondary Schools Under The Ministry of Education and Culture by Subdistrict in Donggala Regency, 2020/2021 dan 2021/2022</i>
4.1.8	71
	<i>Jumlah Sekolah, Guru, dan Murid Sekolah Menengah Kejuruan (SMK) di Bawah Kementerian Pendidikan dan Kebudayaan Menurut Kecamatan di Kabupaten Donggala, 2020/2021 dan 2021/2022</i>

	<i>Number of Schools, Teachers, and Pupils in Vocational High Schools Under The Ministry of Education and Culture by Subdistrict in Donggala Regency, 2020/2021 dan 2021/2022</i>	74
4.1.9	Jumlah Sekolah, Guru, dan Murid Madrasah Aliyah (MA) di Bawah Kementerian Agama Menurut Kecamatan di Kabupaten Donggala, 2020/2021 dan 2021/2022 <i>Number of Schools, Teachers, and Pupils in Madrasah Aliyah (MA) Under the Ministry of Religious Affairs by Subdistrict in Donggala Regency, 2020/2021 dan 2021/2022</i>	77
4.1.10	Jumlah Desa ¹ /Kelurahan yang Memiliki Fasilitas Sekolah Menurut Kecamatan dan Tingkat Pendidikan di Kabupaten Donggala, 2015– 2021 <i>Number of Villages¹/Kelurahan Having Educational Facilities by Subdistrict and Educational Level in Donggala Regency, 2015– 2021 ...</i>	80
4.1.11	Angka Partisipasi Murni (APM) dan Angka Partisipasi Kasar (APK) Menurut Jenjang Pendidikan di Kabupaten Donggala, 2020 dan 2021 <i>Net Participation Rates and Gross Participation Rates by Educational Level in Donggala Regency, 2020 and 2021</i>	85
4.1.12	Persentase Penduduk Usia 7-24 Tahun Menurut Jenis Kelamin, Kelompok Umur Sekolah dan Partisipasi Sekolah di Kabupaten Donggala, 2021 <i>Percentage of Population Age 7-24 Years by Sex, Age Group, and School Participation in Donggala Regency, 2021</i>	86
4.2	KESEHATAN	
	HEALTH	
4.2.1	Jumlah Desa ¹ /Kelurahan Yang Memiliki Sarana Kesehatan Menurut Kecamatan di Kabupaten Donggala, 2015– 2021 <i>Number of Villages¹/Kelurahan Having Health Facilities by Subdistrict in Donggala Regency, 2015– 2021</i>	87
4.2.2	Jumlah Tenaga Kesehatan Menurut Kecamatan di Kabupaten Donggala, 2015– 2021 <i>Number of Medical Personnel by Sub District in Donggala Regency, 2015– 2021</i>	93
4.2.3	Jumlah Rumah Sakit Umum, Rumah Sakit Khusus, dan Puskesmas Menurut Kecamatan di Kabupaten Donggala, 2020 dan 2021 <i>Number of General Hospital, Special Hospital, and Public Health</i>	

	Halaman Page
<i>Center by Sub District in Donggala Regency, 2020 and 2021</i>	95
4.3 AGAMA DAN SOSIAL LAINNYA RELIGION AND OTHER SOCIAL AFFAIRS	
4.3.1 Jumlah Penduduk Menurut Kecamatan dan Agama yang Dianut di Kabupaten Donggala, 2021 <i>Population by Subdistrict and Religion in Donggala Regency, 2021.....</i>	98
4.3.2 Jumlah Tempat Peribadatan Menurut Kecamatan di Kabupaten Donggala, 2021 <i>Number of Places of Worship by Subdistrict in Donggala Regency, 2021</i>	99
4.3.3 Jumlah Desa ¹ /Kelurahan yang Mengalami Bencana Alam ² Menurut Kecamatan di Kabupaten Donggala, 2011–2019 <i>Number of Villages¹/Kelurahan that Had Natural Disaster² by Subdistrict in Donggala Regency, 2011–2019</i>	100
4.3.4 Banyaknya Kejahatan Terhadap Jiwa / Badan dan Harta Benda menurut Jenisnya di Kabupaten Donggala, 2021 <i>Number of Crime Against Soul / Body and Goods by Type of Crime in Donggala Regency, 2021.....</i>	103
4.4 KEMISKINAN POVERTY	
4.4.1 Garis Kemiskinan, Jumlah, dan Persentase Penduduk Miskin di Kabupaten Donggala, 2013–2021 <i>Poverty Line, Number, and Percentage of Poor People in Donggala Regency, 2013–2021.....</i>	105
4.4.2 Indeks Kedalaman Kemiskinan dan Indeks Keparahan Kemiskinan di Kabupaten Donggala, 2013–2021 <i>Poverty Gap Index and Poverty Severity Index in Donggala Regency, 2013–2021</i>	106
5. PERTANIAN, KEHUTANAN, PETERNAKAN, DAN PERIKANAN/ AGRICULTURE, FORESTRY, LIVESTOCK, AND FISHERY	
5.1 HORTIKULTURA HORTICULTURE	
5.1.1 Luas Panen Tanaman Sayuran Menurut Kecamatan dan	

	Jenis Tanaman di Kabupaten Donggala (ha), 2020 dan 2021 <i>Harvested Area of Vegetables by Subdistrict and Kind of Plant in Donggala Regency (ha), 2020 and 2021</i>	115
5.1.2	Produksi Tanaman Sayuran Menurut Kecamatan dan Jenis Tanaman di Kabupaten Donggala (ton), 2020 dan 2021 <i>Production of Vegetables by Subdistrict and Kind of Plant in Donggala Regency (ton), 2020 and 2021</i>	119
5.1.3	Luas Panen Tanaman Sayuran dan Buah-buahan Semusim Menurut Jenis Tanaman di Kabupaten Donggala (ha), 2018–2021 <i>Harvested Area of Seasonal Vegetables and Fruits by Kind of Plant in Donggala Regency (ha), 2018–2021</i>	123
5.1.4	Produksi Tanaman Sayuran dan Buah-buahan Semusim Menurut Jenis Tanaman di Kabupaten Donggala (ton), 2017–2020 <i>Production of Seasonal Vegetables and Fruits by Kind of Plant in Donggala Regency (ha), 2017–2020</i>	125
5.1.5	Luas Panen Tanaman Biofarmaka Menurut Kecamatan dan Jenis Tanaman di Kabupaten Donggala (m ²), 2019 dan 2020 <i>Harvested Area of Medicinal Plants by Subdistrict and Kind of Plant in Donggala Regency (m²), 2020 and 2021</i>	127
5.1.6	Produksi Tanaman Biofarmaka Menurut Kecamatan dan Jenis Tanaman di Kabupaten Donggala (kg), 2020 dan 2021 <i>Production of Medicinal Plants by Subdistrict and Kind of Plant in Donggala Regency (kg), 2020 and 2021</i>	129
5.1.7	Luas Panen Tanaman Biofarmaka Menurut Jenis Tanaman di Kabupaten Donggala (m ²), 2018–2021 <i>Harvested Area of Medicinal Plants by Kind of Plant in Donggala Regency (m²), 2018–2021</i>	132
5.1.8	Produksi Tanaman Biofarmaka Menurut Jenis Tanaman di Kabupaten Donggala (kg), 2018–2021 <i>Production of Medicinal Plants by Kind of Plant in Donggala Regency (kg), 2018–2021</i>	132
5.1.9	Luas Panen Tanaman Hias Menurut Kecamatan dan Jenis Tanaman di Kabupaten Donggala (m ²), 2020 dan 2021 <i>Harvested Area of Ornamental Plants by Subdistrict and Kind of Plant</i>	

	Halaman Page
<i>in Donggala Regency (m²), 2020 and 2021</i>	133
5.1.10 Produksi Tanaman Hias Menurut Kecamatan dan Jenis Tanaman di Kabupaten Donggala (tangkai), 2020 dan 2021 <i>Production of Ornamental Plants by Subdistrict and Kind of Plant in Donggala Regency (stalks), 2020 and 2021</i>	135
5.1.11 Luas Panen Tanaman Hias Menurut Jenis Tanaman di Kabupaten Donggala (m ²), 2018–2021 <i>Harvested Area of Ornamental Plants by Kind of Plant in Donggala Regency (m²), 2018–2021</i>	137
5.1.12 Produksi Tanaman Hias Menurut Jenis Tanaman di Kabupaten Donggala (tangkai), 2018–2021 <i>Production of Ornamental Plants by Kind of Plant n Donggala Regency (stalks), 2018–2021</i>	138
5.1.13 Produksi Buah-buahan Menurut Kecamatan dan Jenis Tanaman di Kabupaten Donggala (ton), 2020 dan 2021 <i>Production of Fruits by Subdistrict and Kind of Plant in Donggala Regency (ton), 2020 and 2021</i>	139
5.1.14 Produksi Buah–Buahan dan Sayuran Tahunan Menurut Jenis Tanaman (ton) di Kabupaten Donggala, 2018–2021 <i>Production of Annual Fruits and Vegetables by Kind of Plant in Donggala Regency (ton), 2018–2021</i>	142
5.2 PERKEBUNAN	
ESTATE CROPS	
5.2.1 Luas Areal Tanaman Perkebunan Menurut Kecamatan dan Jenis Tanaman di Kabupaten Donggala (ha), 2020 dan 2021 <i>Planted Area of Estate Crops by Subdistrict and Type of Crops in Donggala Regency (ha), 2020 and 2021</i>	144
5.2.2 Produksi Perkebunan Menurut Kecamatan dan Jenis Tanaman di Kabupaten Donggala (ton), 2020 dan 2021 <i>Production of Estate by Subdistrict and Type of Crops in Donggala Regency (ton), 2020 and 2021</i>	148
5.3 PETERNAKAN	
LIVESTOCK	
5.3.1 Populasi Ternak Menurut Kecamatan dan Jenis Ternak di Kabupaten Donggala, 2021	

	Halaman Page
<i>Livestock Population by Subdistrict and Kind of Livestock in Donggala Regency, 2021</i>	152
5.3.2 Populasi Unggas Menurut Kecamatan dan Jenis Unggas di Kabupaten Donggala, 2021 <i>Poultry Population by Subdistrict and Kind of Poultry in Donggala Regency, 2021</i>	153
5.3.3 Jumlah Ternak yang Dipotong Menurut Kecamatan dan Jenis Ternak di Kabupaten Donggala, 2021 <i>Livestock Slaughtered by Sub District and Kind of Livestock in Donggala Regency, 2021</i>	154
5.3.4 Jumlah Unggas yang Dipotong Menurut Kecamatan dan Jenis Unggas di Kabupaten Donggala, 2021 <i>Poultry Slaughtered by Sub District and Kind of Poultry in Donggala Regency, 2021</i>	155
5.4 PERIKANAN	
FISHERY	
5.4.1 Jumlah Rumah Tangga Perikanan Tangkap Menurut Kecamatan dan Subsektor di Kabupaten Donggala, 2021 <i>Number of Fish Capture Households by Subdistrict and Subsector in Donggala Regency, 2021</i>	156
5.4.2 Produksi Perikanan Tangkap Menurut Kecamatan dan Subsektor (ton) di Kabupaten Donggala, 2021 <i>Production of Fish Capture by Subdistrict and Subsector (ton) in Donggala Regency, 2021</i>	157
5.4.3 Jumlah Perahu/Kapal Menurut Kecamatan dan Jenis Kapal di Kabupaten Donggala, 2021 <i>Number of Fishing Boats by Subdistrict and Type of Boat in Donggala Regency, 2021</i>	158
6. INDUSTRI, PERTAMBANGAN, DAN ENERGI/ INDUSTRY, MINING, AND ENERGY	
6.1 Daya Terpasang, Produksi, dan Distribusi Listrik PT. PLN (Persero) pada Cabang/Ranting PLN Menurut Kecamatan di Kabupaten Donggala, 2021 <i>Installed Electricity Power, Production, and Distribution of PT. PLN</i>	

	Halaman Page
	165
6.2	166
6.3	167
7.	
7.1	
7.1.1	173
8.	
8.1	
8.1.1	179
8.1.2	180
8.1.3	181

8.2 KOMUNIKASI

COMMUNICATION

8.2.1	Jumlah Kantor Pos Pembantu Menurut Kecamatan di Kabupaten Donggala, 2018–2021 <i>Number of Post Offices Subsidiaries by Subdistrict in Donggala Regency, 2018–2021</i>	182
-------	---	-----

**9. PERBANKAN, KOPERASI, DAN HARGA-HARGA/
BANKING, COOPERATIVE, AND PRICES**

9.1	Jumlah Koperasi Aktif Menurut Kecamatan di Kabupaten Donggala, 2018–2021 <i>Number of Active Cooperative by Subdistrict in Donggala Regency, 2018–2021</i>	187
9.2	Jumlah Koperasi Menurut Jenis Koperasi dan Kecamatan di Kabupaten Donggala, 2021 <i>Number of Cooperative by Kind of Cooperative and Subdistrict in Donggala Regency, 2021</i>	188
9.2	Jumlah Pasar Menurut Kecamatan di Kabupaten Donggala, 2021 <i>Number of Market by Subdistrict in Donggala Regency, 2021</i>	189

10. PENGELUARAN PENDUDUK/POPULATION EXPENDITURE

10.1	Rata-rata Pengeluaran per Kapita Sebulan Menurut Kelompok Komoditas (rupiah) di Kabupaten Donggala, 2020 dan 2021 <i>Monthly Average Expenditure per Capita by Commodity Group (rupiahs) in Donggala Regency, 2020 and 2021</i>	195
10.2	Persentase Pengeluaran per Kapita Sebulan Menurut Kelompok Komoditas di Kabupaten Donggala, 2020 dan 2021 <i>Percentage of Monthly Expenditure per Capita by Commodity Group in Donggala Regency, 2020 and 2021</i>	196
10.3	Persentase Penduduk Menurut Golongan Pengeluaran Per Kapita Sebulan di Kabupaten Donggala, 2020 dan 2021 <i>Percentage of Population by Per Capita Spending Group a Month in Donggala Regency, 2020 and 2021</i>	197

11. PERDAGANGAN/TRADE

11.1	Jumlah Sarana Perdagangan Menurut Jenisnya di Kabupaten Donggala, 2018–2021 <i>Number of Trading Facilities by Type of Facility in Donggala Regency, 2018–2021</i>	203
------	---	-----

12. SISTEM NERACA REGIONAL/SYSTEM OF REGIONAL ACCOUNTS

12.1.	Produk Domestik Regional Bruto Atas Dasar Harga Berlaku Menurut Lapangan Usaha di Kabupaten Donggala (miliar rupiah), 2017–2021 <i>Gross Regional Domestic Product at Current Market Prices by Industry in Donggala Regency (billion rupiahs), 2017–2021</i>	213
12.2	Produk Domestik Regional Bruto Atas Dasar Harga Konstan 2010 Menurut Lapangan Usaha di Kabupaten Donggala (miliar rupiah), 2017–2021 <i>Gross Regional Domestic Product at 2010 Constant Market Prices by Industry in Donggala Regency (billion rupiahs), 2017–2021</i>	215
12.3	Distribusi Persentase Produk Domestik Regional Bruto Atas Dasar Harga Berlaku Menurut Lapangan Usaha di Kabupaten Donggala, 2017–2021 <i>Percentage Distribution of Gross Regional Domestic Product at Current Market Prices by Industry in Donggala Regency, 2017–2021</i>	217
12.4	Laju Pertumbuhan Produk Domestik Regional Bruto Atas Dasar Harga Konstan 2010 Menurut Lapangan Usaha di Kabupaten Donggala (persen), 2017–2021 <i>Growth Rate of Gross Regional Domestic Product at 2010 Constant Market Prices by Industry in Donggala Regency (percent), 2017–2021</i> .	219
12.5	Produk Domestik Regional Bruto Atas Dasar Harga Berlaku Menurut Jenis Pengeluaran di Kabupaten Donggala (miliar rupiah), 2017–2021 <i>Gross Regional Domestic Product at Current Market Prices by Type of Expenditure in Donggala Regency (billion rupiahs), 2017–2021</i>	221
12.6	Produk Domestik Regional Bruto Atas Dasar Harga Konstan 2010 Menurut Jenis Pengeluaran di Kabupaten Donggala (miliar rupiah), 2017–2021 <i>Gross Regional Domestic Product at 2010 Constant Market Prices by</i>	

<i>Type of Expenditure in Donggala Regency (billion rupiahs), 2017–2021</i>	222
---	-----

**13. PERBANDINGAN ANTAR KABUPATEN/
KOTA/ REGENCY/MUNICIPAL COMPARISON**

13.1 Jumlah Penduduk Menurut Kabupaten/Kota di Provinsi Sulawesi Tengah (ribu), 2017–2021 <i>Population by Regency/Municipality in Sulawesi Tengah Province (thousand), 2017–2021</i>	227
13.2 Laju Pertumbuhan Produk Domestik Regional Bruto Atas Dasar Harga Konstan 2010 Menurut Kabupaten/ Kota di Provinsi Sulawesi Tengah (persen), 2017–2021 <i>Rate of Growth of Gross Regional Domestic Products at Constant 2010 Prices by Regency/Municipality in Sulawesi Tengah Province (percent), 2017–2021</i>	228
13.3 Jumlah Penduduk Miskin Menurut Kabupaten/ Kota di Provinsi Sulawesi Tengah (ribu), 2017–2021 <i>Number of Poor Population by Regency/Municipality in Sulawesi Tengah Province (thousand), 2017–2021</i>	229
13.4 Indeks Pembangunan Manusia Menurut Kabupaten/ Kota di Provinsi Sulawesi Tengah, 2017–2021 <i>Human Development Index by Regency/Municipality in Sulawesi Tengah Province, 2017–2021</i>	230

<https://donggalakab.bps.go.id>

DAFTAR GAMBAR/LIST OF FIGURES

	Halaman Page
1.1 Luas Daerah menurut Kecamatan (%), 2021 <i>Area of Subdistrict (%), 2021</i>	5
1.2 Jarak dari Ibukota Kecamatan ke Ibukota Kabupaten di Kabupaten Donggala (km), 2021 <i>Distance between sub-District Capital and Regency Capital in Donggala Regency (km), 2021</i>	6

<https://donggalakab.bps.go.id>

PENJELASAN UMUM/EXPLANATORY NOTES

Tanda-tanda, satuan-satuan, dan lain-lainnya yang digunakan dalam publikasi ini adalah sebagai berikut:

Symbols, measurement units, and acronyms which are used in this publication, are as follows:

1. TANDA-TANDA/SYMBOLS

Data tidak tersedia/Data not available	: ...
Tidak ada atau nol /Null or zero	: -
Data dapat diabaikan/Data negligible	: 0
Tanda decimal/Decimal point	: ,
Data tidak dapat ditampilkan/Not applicable	: NA
Angka estimasi/Estimated figures	: e
Angka diperbaiki/Revised figures	: r
Angka sementara/Preliminary figures	: x
Angka sangat sementara/Very preliminary figures	: xx
Angka sangat sangat sementara/Very very preliminary figures	: xxx

2. SATUAN/UNITS

barel/barrel	: 158,99 liter/litres = 1/6,2898 m ³
hektar (ha)/hectare (ha)	: 10 000 m ²
kilometer (km)/kilometres (km)	: 1 000 meter/meters (m)
knot/knot	: 1,8523 km/jam (km/hour)
kuintal/quintal	: 100 kg
KWh	: 1 000 Watt hour
MWh	: 1 000 KWh
liter (untuk beras)/litre (for rice)	: 0,80 kg
MMSCF	: 1/35,3 m ³
metrik ton (m.ton)/metric ton (m. ton)	: 0,98421 long ton = 1 000 kg
ons/ounce	: 28,31 gram/grams
ton	: 1 000 kg

Satuan lain: buah, dus, butir, helai/lembar, kaleng, batang, pulsa, ton kilometer (ton-km), jam, menit, persen (%).

Other units: unit, pack, pieces, sheet, tin, pulse, ton-kilometres(ton-km), hour, minute, percent (%).

Perbedaan angka di belakang koma disebabkan oleh pembulatan angka.
The difference in decimal numbers is caused by rounding.

DAFTAR SINGKATAN/ LIST OF ABBREVIATIONS

SI	: Stasiun Iklim
SIMPK	: Stasiun Meteorologi Pertanian Khusus
t.t	: Tempat tidur
BCG	: Bacillus Calmette Guerin
DPT	: Difteri, Pertusis, Tetanus
TT	: Tetanus Toxoid
IOT	: Industri Obat Tradisional/ <i>Traditional Medicine Industry</i>
IKOT	: Industri Kecil Obat Tradisional/ <i>Traditional Medicine Small</i>
Alkes	: Alat kesehatan/ <i>Health Kits</i>
PKRT	: Perbekalan Kesehatan Rumah tangga/ <i>Household Health Logistics</i>
Kompl	: Komplemen/ <i>Complement</i>
IRTP	: Industri Pangan Produksi Rumah Tangga/ <i>Foods Home Industry</i>
PBF	: Pedagang Besar Farmasi/ <i>Pharmacy Whole-seller</i>
GFK	: Gudang Farmasi Kab/Kota/Regency/ <i>Municipality Pharmacy Warehouse</i>
RB	: Rumah Bersalin/ <i>Delivery House</i>
Pustu	: Puskesmas pembantu/ <i>Auxiliary Public Health Center</i>
BP	: Balai Pengobatan/ <i>Polyclinic</i>
TPS	: Tempat Pembuangan Sementara / <i>landfill</i>
Jamkesmas	: Jaminan kesehatan masyarakat miskin/ <i>Poor public health insurance</i>
PJKMU	: Program Jaminan Kesehatan Masyarakat Umum
SIUP	: Surat Ijin Usaha Perdagangan/ <i>Trading Permission Letter</i>
TDP	: Tanda Daftar Perusahaan/ <i>Company Registration Identity</i>
API	: Angka Pengenal Importir/ <i>Importer's Identity Number</i>

Statistik Kunci, 2019–2021 Key Statistics, 2019–2021

Rincian/Description	Satuan/Unit	2019	2020	2021
(1)	(2)	(4)	(5)	(5)
SOSIAL/SOCIAL				
Penduduk ¹ /Population ¹	juta/million	265,0	300,4	302,97
Laju Pertumbuhan Penduduk ¹ /Population Growth ¹	%	1,19	-4,87	4,64
Angka Harapan Hidup ^{1-e} /Life Expectancy Rate ¹	tahun/years	71,2	67,33	67,50 ^a
Angka Melek Huruf Usia 15+/Literacy Rate Aged 15+	%	95,7		98,6
Tingkat Partisipasi Angkatan Kerja -TPAK ^{2,3} Labour Force Participation Rate-LFPR ^{2,3}	%	67,3	63,92	67,47
Tingkat Pengangguran Terbuka-TPT ² Unemployment Rate-UR ²	%	5,3 ⁴	2,58	3,5
Penduduk Miskin ⁵ /Poor People ⁴	juta/million	55,83	53,17	51,23
Persentase Penduduk Miskin ⁴ Percentage of Poor People ⁴	%	18,40	17,39	16,73
Indeks Pembangunan Manusia-IPM ⁵ Human Development Index ⁵	—	71,4	65,56	65,72
EKONOMI/ECONOMIC				
Produk Domestik Regional Bruto (PDRB) Harga Berlaku ⁶ Gross Regional Domestic Bruto (GRDP) at Current Price ⁶	triliun rupiah trillion rupiahs	12 040,47	11 737,41 ^x	12 558,3 ^{xx}
Laju Pertumbuhan Ekonomi ⁸ /Economic Growth ⁷	%	5,2 ^{xx}		
PDRB Per Kapita Harga Berlaku ^{6,8} Per Capita of GRDP at Current Price ^{6,8}	juta rupiah million rupiahs	56,0 ^{xx}		

- Catatan/Notes: ¹ Hasil proyeksi penduduk Indonesia 2010–2035 (pertengahan tahun/Juni)/The result of Indonesia population prjection 2010–2035 (mid year/June)
- ² Kondisi Agustus/Condition at August
- ³ Menggunakan penimbang hasil proyeksi penduduk tahun 2010–2035/Weighted by the 2010–2035 population projection
- ⁴ Kondisi Maret/Condition at March
- ⁵ Sejak tahun 2010, IPM dihitung dengan metode baru. Komponen IPM metode baru adalah angka harapan hidup saat lahir, harapan lama sekolah, rata-rata lama sekolah, dan pengeluaran per kapita/Since 2010, HDI was calculated using new method. New HDI component are life expectancy at birth, expected years of schooling, means years of schooling, and expenditure per capita
- ⁶ Mulai tahun 2010 mengadopsi System of National Account 2008 (SNA 2008)/Since 2010 is in line with System of National Account 2008 (SNA 2008)
- ⁷ Menggunakan tahun dasar 2010 (2010=100)/Using 2010 base year (2010=100)
- ⁸ Menggunakan proyeksi penduduk berdasarkan hasil SP2010/Using population projection based on SP2010

Geografi dan Iklim

Geography and Climate



2021

Letak Daerah

Location

0°30"LU-2°20"LS

119°45"-112°45"BT

Kecamatan

Sub-regency

16

Luas Area

Total Area

4275,08 KM²



PENJELASAN TEKNIS**TECHNICAL NOTES**

1. Secara astronomi kabupaten Donggala terletak antara 0o,30" Lintang Utara dan 2o,20" Lintang Selatan serta 119o,45"-121o,45" Bujur Timur
 2. Berdasarkan Posisi Geografisnya, Kabupaten Donggala berbatasan langsung dengan Kabupaten Tolitoli di sebelah utara, Provinsi Sulawesi Barat dan Kabupaten Sigi serta Kota Palu di sebelah selatan, kemudian Selat Makassar dan wilayah Provinsi Sulawesi Barat di sebelah barat, Kabupaten Sigi dan Kabupaten Parigi Moutong di sebelah timur.
 3. Data Curah Hujan (mm) adalah ketinggian air hujan yang terkumpul dalam penakar hujan pada tempat yang data, tidak menyerap, tidak meresap dan tidak mengalir. Unsur hujan 1 (satu) milimeter artinya dalam luasan satu meter persegi pada tempat yang datar tertampung air hujan setinggi satu milimeter atau tertampung air hujan sebanyak satu liter.
 4. Suhu udara adalah ukuran energi kinetik rata – rata dari pergerakan molekul – molekul. Suhu suatu benda ialah keadaan yang menentukan kemampuan benda tersebut, untuk memindahkan (transfer) panas ke benda – benda
1. *In astronomy Donggala located between 0o,30 " North Latitude and 2o,20 ' south latitude and 119o , 45 " -121o , 45 " East.*
 2. *Based on the geographical position, Donggala Tolitoli directly adjacent to the north, West Sulawesi and Sigi Regency and Palu in the south, then the Makassar Strait and the region of West Sulawesi province in the west, Sigi and Parigi district Moutong next east.*
 3. *Rainfall (mm) is the height of rainwater collected in a graduated rain on a leve, does not absorb, not pervasive and does not flow. Elements rainy one (1) millimeter means in the area of one square meter in a flat accommodated approximately one millimeter of rain water or rain water accommodated as much as one liter.*
 4. *The air temperature is a measure of the kinetic energy - average of the movement of molecules -molecules. Temperature of an object is a state that determines the ability of these objects, to move (transfer) of heat to objects - objects*

lain atau menerima panas dari benda – benda lain tersebut. Dalam sistem dua benda, benda yang kehilangan panas dikatakan benda yang bersuhu lebih tinggi.

of others or receive heat from objects - objects such other. In a system of two objects, objects that heat loss is said to objects higher temperature.

5. Lama penyinaran matahari merupakan salah satu dari beberapa unsur klimatologi, dan didefinisikan sebagai kekuatan matahari yang melebihi 120 W/ m².

5. *Solar radiation is one of several elements climatology, and is defined as the power of the sun exceeding 120 W / m².*

6. Kelembaban udara/legas udara adalah jumlah kandungan uap air yang ada dalam udara. Kandungan uap air di udara berubah-ubah bergantung pada suhu. Makin tinggi suhu, makin banyak kandungan uap airnya. Alat pengukur kelembaban udara adalah higrometer. Kelembaban udara ada 2 jenis sebagai berikut:

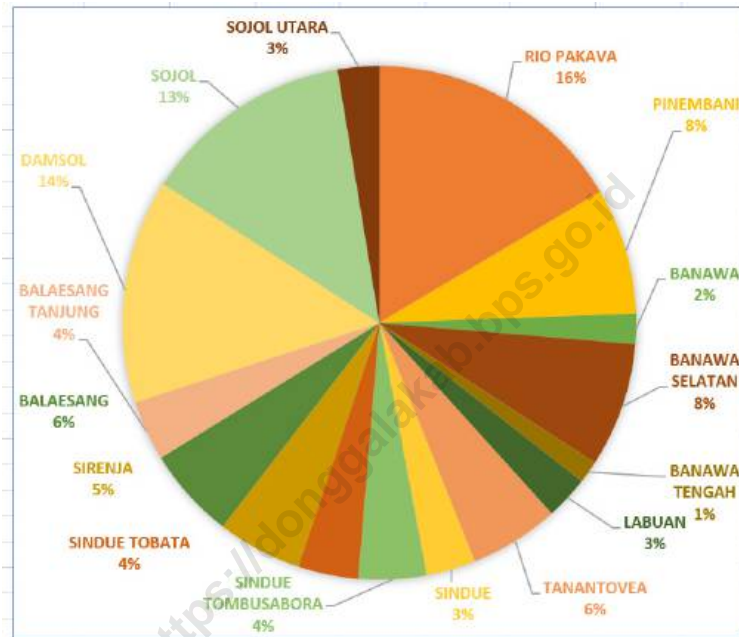
6. *Humidity air/air Legas is the amount of water vapor content in the air. The content of water vapor in the air vary depending to temperature. The higher the temperature, the more water vapor content. Humidity gauges are hygrometer. Humidity there are 2 types as follows:*

- Kelembaban mutlak (absolut) yaitu bilangan yang menunjukkan jumlah uap air dalam satuan gram pada satu meter kubik udara.
- Kelembaban relatif (nisbi), yaitu angka dalam persen yang menunjukkan perbandingan antara banyaknya uap air yang benar-benar dikandung udara pada suhu tertentu dan jumlah uap air maksimum yang dapat dikandung udara.

- The absolute humidity (absolute) is a number that indicates the amount of water vapor in grams in one cubic meter of air.

- Relative humidity (relative), the figures in percent which shows a comparison between the amount of water vapor actually contained the air at a specific temperature and the maximum amount of water vapor that can be contained in the air.

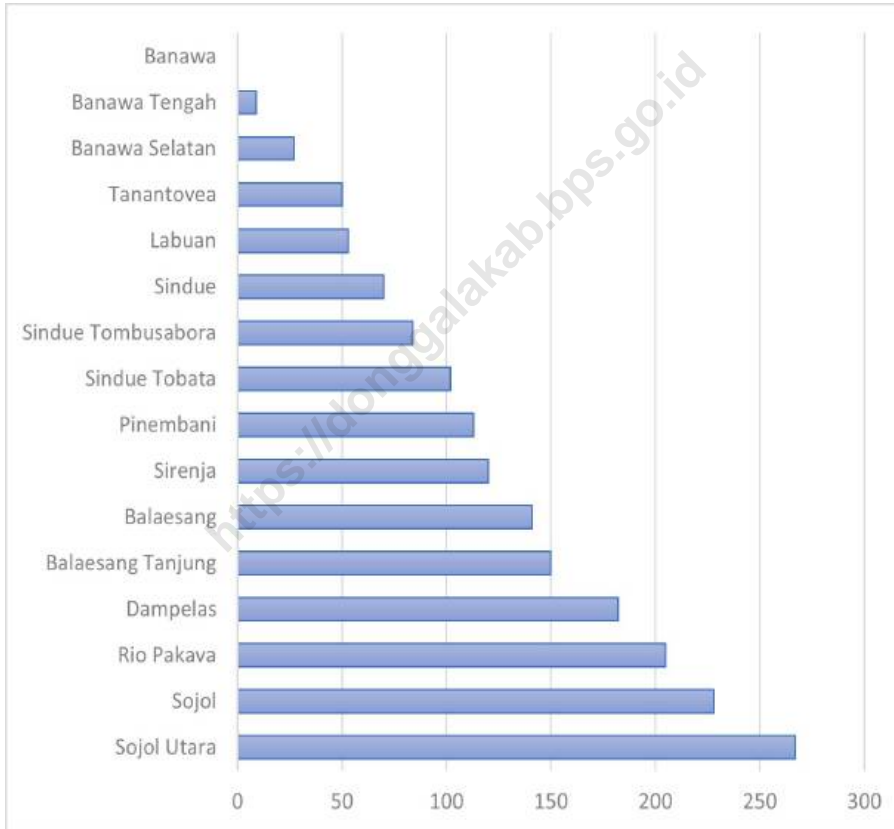
Gambar 1.1 Luas Daerah menurut Kecamatan (%), 2021
Figures 1.1 Area of Subdistrict (%), 2021



Sumber/Source : Berdasarkan Peraturan Menteri Dalam Negeri No. 72 Tahun 2019
 Based on Minister Of Home Affairs Regulation No 72/2019,

Gambar 1.2
Figures

Jarak dari Ibukota Kecamatan ke Ibukota Kabupaten di Kabupaten Donggala (km), 2021
Distance between sub-District Capital and Regency Capital in Donggala Regency (km), 2021



Sumber/Source :

1.1 KEADAAN GEOGRAFI GEOGRAPHY CONDITION

Tabel 1.1.1 **Luas Daerah dan Jumlah Pulau Menurut Kecamatan di Kabupaten Donggala, 2021**
Total Area and Number of Islands by Subdistrict in Donggala Regency, 2021

Kecamatan <i>Subdistrict</i>	Ibukota Kecamatan <i>Capital of Subdistrict</i>	Luas <i>Total Area</i> (km ² /sq.km)
(1)	(2)	(3)
Rio Pakava	Lalundu	704,5
Pinembani	Gimpubia	340,26
Banawa	Gunung Bale	80,13
Banawa Selatan	Watatu	335,4
Banawa Tengah	Limboro	60,2
Labuan	Labuan	116,98
Tanantovea	Wani I	241,17
Sindue	Toaya	132,9
Sindue Tombusabora	Tibo	182,39
Sindue Tobata	Alindau	162,52
Sirenja	Tompe	227,41
Balaesang	Tambu	246,53
Balaesang Tanjung	Malei	161,62
Dampelas	Sabang	603,32
Sojol	Balukang	567,89
Sojol Utara	Ogoamas II	111,86
Donggala	Banawa	4275,08

Lanjutan Tabel/*Continued Table 1.1.1*

Kecamatan <i>Subdistrict</i>	Persentase terhadap Luas Provinsi <i>Percentage to Province's Area</i>	Jumlah Pulau <i>Number of Islands</i>
(1)	(4)	(5)
Rio Pakava	16,5	-
Pinembani	8,0	-
Banawa	1,9	1
Banawa Selatan	7,8	-
Banawa Tengah	1,4	-
Labuan	2,7	-
Tanantovea	5,6	-
Sindue	3,1	-
Sindue Tombusabora	4,3	-
Sindue Tobata	3,8	-
Sirenja	5,3	-
Balaesang	5,8	-
Balaesang Tanjung	3,8	9
Dampelas	14,1	-
Sojol	13,3	3
Sojol Utara	2,6	3
Donggala	100	16

Catatan/*Note*: ...Sumber/*Source*: BPS Kabupaten Donggala / BPS-Statistic of Donggala Regency

Tabel
Table 1.1.2

Tinggi Wilayah dan Jarak ke Ibukota Kabupaten Menurut Kecamatan di Kabupaten Donggala, 2021
Altitude and Distance to the Capital of Regency by Subdistrict in Donggala Regency, 2021

Kecamatan <i>Subdistrict</i>	Tinggi Wilayah (mdpl) <i>Altitude (m a.s.l)</i>	Jarak ke Ibukota <i>Distance to the Capital</i>
(1)	(2)	(3)
Rio Pakava	45	205,00
Pinembani	435	113,00
Banawa	35	0,00
Banawa Selatan	21	27,00
Banawa Tengah	-	9,00
Labuan	3	53,00
Tanantovea	15	50,00
Sindue	31	70,00
Sindue Tombusabora	-	84,00
Sindue Tobata	-	102,00
Sirenja	5	120,00
Balaesang	12	141,00
Balaesang Tanjung	-	150,00
Dampelas	7	182,00
Sojol	9	228,00
Sojol Utara	15	267,00
Donggala		

Catatan/Note: ...

Sumber/Source: BPS Kabupaten Donggala / BPS-Statistic of Donggala Regency

1.2 KEADAAN IKLIM CLIMATE CONDITION

Tabel 1.2.1 **Pengamatan Unsur Iklim Menurut Bulan di Stasiun Mutiara Palu, 2021**
Table 1.2.1 **Observation of Climate Elements By Months at Mutiara Palu Station, 2021**

Bulan Month	Suhu/Temperature (°C)			Kelembaban/Humidity (%)		
	Minimum	Rata-rata Average	Maksimum Maximum	Minimum	Rata-rata Average	Maksimum Maximum
(1)	(2)	(3)	(4)	(5)	(6)	(7)
Januari/January	21,4	27,4	35,8	42,0	76,8	97,0
Februari/February	21,8	27,3	35,4	49,0	79,9	98,0
Maret/March	20,6	27,2	34,8	47,0	80,1	100,0
April/April	21,0	27,2	34,2	54,0	81,4	98,0
Mei/May	21,4	27,9	35,4	48,0	80,4	98,0
Juni/June	20,3	27,2	36,0	45,0	80,7	100,0
Juli/July	22,0	26,7	34,0	46,0	83,7	100,0
Agustus/August	20,8	26,7	34,2	53,0	84,4	100,0
September/September	20,0	26,7	34,6	41,0	83,7	100,0
Oktober/October	21,2	27,5	35,2	49,0	81,7	100,0
November/November	21,8	27,3	34,2	51,0	81,1	98,0
Desember/December	19,6	27,0	36,0	44,0	80,5	98,0

Lanjutan Tabel/*Continued Table 1.2.1*

Bulan Month	Kecepatan Angin (m/det) Wind Velocity (m/sec)			Tekanan Udara/Atmospheric Pressure (mbr)		
	Minimum	Rata-rata Average	Maksimum Maximum	Minimum	Rata-rata Average	Maksimum Maximum
(1)	(8)	(9)	(10)	(11)	(12)	(13)
Januari/January	Calm	4,4	19,0	995,3	999,8	1003,5
Februari/February	Calm	4,6	22,0	995,6	1000,7	1012,9
Maret/March	Calm	4,4	22,0	995,0	1000,7	1011,0
April/April	Calm	4,1	18,0	995,5	1001,4	1008,8
Mei/May	Calm	3,9	21,0	995,3	1000,4	1012,9
Juni/June	Calm	3,9	25,0	996,9	1002,0	1013,5
Juli/July	Calm	2,8	15,0	996,9	1001,3	1012,8
Agustus/August	Calm	3,0	21,0	996,5	1001,8	1012,1
September/September	Calm	3,2	17,0	996,5	1001,3	1005,5
Oktober/October	Calm	3,6	19,0	991,7	1000,8	1012,1
November/November	Calm	4,1	21,0	994,6	999,9	1011,4
Desember/December	Calm	4,0	20,0	995,7	1001,1	1012,9

Lanjutan Tabel/*Continued Table 1.2.1*

Bulan Month	Jumlah Curah Hujan Number of Precipitation (mm)	Jumlah Hari Hujan (hari) Number of Rainy Days (day)	Penyinaran Matahari Duration of Sunshine (%)
(1)	(14)	(15)	(16)
Januari/January	16,2	9	39,3
Februari/February	45,7	12	37,5
Maret/March	131,5	15	40,8
April/April	83,5	13	46,8
Mei/May	36,8	14	45,8
Juni/June	76,1	18	44,7
Juli/July	126,6	18	34,0
Agustus/August	122,8	22	43,7
September/September	94,5	22	36,3
Oktober/October	153,9	19	46,3
November/November	57,4	16	46,7
Desember/December	55,8	9	33,0

Sumber/*Source*: Badan Meteorologi, Klimatologi, dan Geofisika Mutiara Palu/Meteorological, Climatological, and Geophysical Agency of Mutiara Palu

Pemerintahan

Government



2021

Jumlah ASN

Number of Civil Servants
5693 Orang/Persons



Jumlah DPRD

Number of RPRA
30 Orang/Persons

Realisasi Pendapatan

Total Revenue
1059 Triliun/Trillion

Realisasi Belanja

Actual Expenditures
1037 Triliun/Trillion



PENJELASAN TEKNIS**TECHNICAL NOTES**

- | | |
|---|--|
| <p>1. Anggota Dewan Perwakilan Rakyat Daerah (DPRD) dipilih melalui pemilihan umum (pemilu) dan dilantik dalam masa jabatan lima tahun.</p> | <p>1. <i>Regional House of Representatives (DPRD) members are elected through a general election and appointed for a five-years membership.</i></p> |
| <p>2. Berdasarkan Undang-Undang Republik Indonesia no. 5 tahun 2014 Tentang Aparatur Sipil Negara, Aparatur Sipil Negara adalah profesi bagi pegawai negeri sipil dan pegawai pemerintah dengan perjanjian kerja yang bekerja pada instansi pemerintah.</p> | <p>2. <i>The Based on the Law of the Republic of Indonesia no. 5 2014 About the State Civil Apparatus, the State Civil Apparatus is a profession for civil servants and government employees with employment agreements working in government agencies.</i></p> |
| <p>3. Pasal 1 UU RI no. 5 tahun 2014 tentang Aparatur Sipil Negara, Pegawai Negeri Sipil adalah warga negara Indonesia yang memenuhi syarat tertentu, diangkat sebagai pegawai ASN secara tetap oleh pejabat pembina kepegawaian untuk menduduki jabatan pemerintahan.</p> | <p>3. <i>Article 1 of Law of the Republic of Indonesia no. 5 2014 About the State Civil Apparatus, Civil Servants are Indonesia citizens who meet certain requirements, appointed permanent as ASN officers to occupy governments positions.</i></p> |
| <p>4. Pegawai Negeri Sipil Pusat adalah Pegawai Negeri Sipil yang gajinya dibebankan pada Anggaran Pendapatan dan Belanja Negara dan bekerja pada Departemen, Lembaga pemerintah non-Departemen, Kesekretariatan Lembaga Tertinggi/Tinggi Negara, Instansi Vertikal di Daerah Propinsi/Kabupaten/Kota, Kepaniteraan Pengadilan, atau dipekerjakan</p> | <p>4. <i>Civil Service Centre is a Civil Servant whose salary is charged to the Budget of the State and working in the Ministry, non-governmental Organization Department, Secretariat highest institution/High Country, Vertical Institutions at Provincial/District/Municipality, the Clerk of Court, or hired to carry out the task of other countries.</i></p> |

untuk menyelenggarakan tugas negara lainnya.

- | | |
|--|---|
| <p>5. Pegawai Negeri Sipil Daerah adalah Pegawai Negeri Sipil Daerah Propinsi/Kabupaten/Kota yang gajinya dibebankan pada Anggaran Pendapatan dan Belanja Daerah dan bekerja pada Pemerintah Daerah, atau dipekerjakan di luar instansi induknya.</p> | <p>5. <i>Regional Civil Servants is a Civil Servants in a provincial/ regional/ municipal salary is charged to the budget of Regional and Local Government is working on, or employed outside the parent institution.</i></p> |
| <p>6. Realisasi Penerimaan dan Penge-luaran Pemerintah Provinsi adalah realisasi/ perhitungan APBD Provin-si pada tiap tahun anggaran.</p> | <p>6. <i>Revenues and the Provincial Government knowl-output is realized / budget calculation Provin- si in each budget year.</i></p> |
| <p>7. Pendapatan Asli Daerah (PAD) adalah pendapatan yang diperoleh daerah yang dipungut berdasarkan peraturan daerah sesuai dengan peraturan p e r u n d a n g - u n d a n g a n , guna keperluan daerah yang bersangkutan dalam membiayai kegiatannya.</p> | <p>7. <i>Local Revenue (PAD) is a local earned income levied by local regulations in accordance with the legislation, for purposes of the relevant regions in financing activities.</i></p> |
| <p>8. Dana Perimbangan adalah dana yang bersumber dari pendapatan APBN yang dialokasikan kepada Daerah untuk mendanai kebutuhan daerah dalam rangka pelaksanaan desentralisasi.</p> | <p>8. <i>Balance Fund, a fund sourced from APBN allocated to regions to fund the needs of the region in the implementation of decentrali-zation.</i></p> |
| <p>9. Lain-lain Pendapatan yang Sah adalah pendapatan lainnya dari pemerintah pusat dan atau dari instansi pusat.</p> | <p>9. <i>Other Legal Revenue is other income that coming from the central government and or from the central agencies.</i></p> |

2.1 WILAYAH ADMINISTRATIF ADMINISTRATIVE AREA

Tabel 2.1.1 Jumlah Desa¹/Kelurahan Menurut Kecamatan di Kabupaten Donggala, 2017–2021
Number of Villages¹/Kelurahan by Subdistrict in Donggala Regency, 2017–2021

Kecamatan Subdistrict	2017	2018	2019	2020	2021
(1)	(2)	(3)	(4)	(5)	(6)
Rio Pakava	14	14	14	14	14
Pinembani	9	9	9	9	9
Banawa	14	14	14	14	14
Banawa Selatan	19	19	19	19	19
Banawa Tengah	8	8	8	8	8
Labuan	7	7	7	7	7
Tanantovea	10	10	10	10	10
Sindue	13	13	13	13	13
Sindue Tombusabora	6	6	6	6	6
Sindue Tobata	6	6	6	6	6
Sirenja	13	13	13	13	13
Balaesang	13	13	13	13	13
Balaesang Tanjung	8	8	8	8	8
Dampelas	13	13	13	13	13
Sojol	9	9	9	9	9
Sojol Utara	8	8	8	8	8
Donggala	167	167	167	167	167

Catatan/Note: ¹Termasuk Unit Permukiman Transmigrasi (UPT)/Include Transmigration Settlement Unit
 Sumber/Source: Peraturan Kepala Badan Pusat Statistik Nomor 29 Tahun 2019 Tanggal 15 Januari 2019 tentang Perubahan Atas Peraturan Kepala Badan Pusat Statistik Nomor 55 Tahun 2018 tentang Kode dan Nama Wilayah Kerja Statistik Tahun 2018
Chief Statistician Regulation Number 29/2019, January 15 2019, as a revision of Chief Statistician Regulation Number 55 of 2018 on Code and Name of Regional Level of Data Collection

2.2 DEWAN PERWAKILAN RAKYAT DAERAH REGIONAL HOUSE OF REPRESENTATIVE

Tabel 2.2.1 Jumlah Anggota Dewan Perwakilan Rakyat Daerah Menurut Partai Politik dan Jenis Kelamin di Kabupaten Donggala, 2021
Number of Member of The Regional House of Representatives by Political Parties and Sex in Donggala Regency, 2021

Partai Politik <i>Political Parties</i>	Jenis Kelamin / Sex		
	Laki-laki <i>Male</i>	Perempuan <i>Female</i>	Jumlah <i>Total</i>
(1)	(2)	(3)	(4)
1. Gerindra	5	-	5
2. PAN	-	1	1
3. Golkar	4	-	4
4. Demokrat	-	-	-
5. PKS	5	-	5
6. PKB	4	-	4
7. PDI Perjuangan	3	-	3
8. Nasdem	3	2	5
9. Hanura	-	1	1
10. PPP	-	-	-
11. PKPI	-	-	-
12. Berkarya	1	1	2
13. Perindo	1	1	2
Jumlah /Total	26	4	30

Catatan/Note: ...

Sumber/Source: DPRD Kabupaten Donggala/ *Regional People's Representatives Council of Donggala Regency*

2.3 SUMBER DAYA MANUSIA HUMAN RESOURCES

Tabel 2.3.1 Jumlah Pegawai Negeri Sipil Menurut Jabatan dan Jenis Kelamin di Kabupaten Donggala, 2020 dan 2021
Number of Civil Servants by Occupation and Sex in Donggala Regency, 2020 dan 2021

Jabatan <i>Occupation</i>	2020		Jumlah <i>Total</i>
	Laki-laki <i>Male</i>	Perempuan <i>Female</i>	
(1)	(2)	(3)	(4)
Fungsional Tertentu <i>Specific Functional</i>	1 020	1 746	2 766
Fungsional Umum/Staf <i>General Functional</i>	1 121	1 055	2 176
Struktural/Structural			
Eselon V/5th Echelon	-	-	-
Eselon IV/4th Echelon	280	236	516
Eselon III/3rd Echelon	134	62	196
Eselon II/2nd Echelon	36	3	39
Eselon I/1st Echelon	-	-	-
Jumlah/Total	2 591	3 102	5 693

Lanjutan Tabel/Continued Table 2.3.1

Jabatan <i>Occupation</i>	2021		Jumlah <i>Total</i>
	Laki-laki <i>Male</i>	Perempuan <i>Female</i>	
(1)	(5)	(6)	(7)
Fungsional Tertentu <i>Specific Functional</i>	912	1 602	2 515
Fungsional Umum <i>Staf General Functional</i>	1 316	1 351	2 667
Struktural/Structural			
Eselon V/5th Echelon	-	-	-
Eselon IV/4th Echelon	264	221	485
Eselon III/3rd Echelon	127	50	177
Eselon II/2nd Echelon	36	3	39
Eselon I/1st Echelon	-	-	-
Jumlah/Total	2 655	3 227	5 882

Catatan/Note: ...

Sumber/Source: Badan Kepegawaian Negara (BKN)/National Civil Service Agency

Tabel
Table 2.3.2

Jumlah Pegawai Negeri Sipil Menurut Tingkat Pendidikan dan Jenis Kelamin di Kabupaten Donggala, 2020 dan 2021
Number of Civil Servants by Educational Level and Sex in Donggala Regency, 2020 and 2021

Tingkat Pendidikan <i>Educational Level</i>	2020		Jumlah <i>Total</i>
	Laki-laki <i>Male</i>	Perempuan <i>Female</i>	
(1)	(2)	(3)	(4)
Sampai dengan SD <i>Up to Primary School</i>	11	-	11
SMP/Sederajat <i>General Vocational Junior High School</i>	54	7	61
SMA/Sederajat <i>General/Vocational Senior High School</i>	865	606	1 471
Diploma I, II/Akta I, II <i>Diploma I, II/Akta I, II</i>	162	313	475
Diploma III/Akta III/Sarjana Muda <i>Diploma III/Akta III/Bachelor</i>	80	332	412
Tingkat Sarjana/Doktor/Ph.D <i>University Graduates</i>	1 419	1 844	3 263
Jumlah/Total	2 591	3 102	5 693

Lanjutan Tabel/Continued Table 2.3.2

Tingkat Pendidikan <i>Educational Level</i>	2021		
	Laki-laki <i>Male</i>	Perempuan <i>Female</i>	Jumlah <i>Total</i>
(1)	(2)	(3)	(4)
Sampai dengan SD <i>Up to Primary School</i>	14	-	14
SMP/Sederajat <i>General Vocational Junior High School</i>	41	4	45
SMA/Sederajat <i>General/Vocational Senior High School</i>	856	592	1 448
Diploma I, II/Akta I, II <i>Diploma I, II/Akta I, II</i>	131	206	337
Diploma III/Akta III/Sarjana Muda <i>Diploma III/Akta III/Bachelor</i>	95	364	459
Tingkat Sarjana/Doktor/Ph.D <i>University Graduates</i>	1 518	2 061	3 579
Jumlah/Total	2 655	3 227	5 882

Catatan/Note: ...

Sumber/Source: Badan Kepegawaian Negara (BKN)/National Civil Service Agency

Tabel
Table 2.3.3

**Jumlah Pegawai Negeri Sipil Menurut Tingkat
Kepangkatan dan Jenis Kelamin di Kabupaten Donggala,
Desember 2020 dan Desember 2021**
*Number of Civil Servants by Hierarchy and Sex in Donggala
Regency, December 2020 and December 2021*

Pangkat/Golongan/Ruang Hierarchy	2020		Jumlah Total
	Laki-laki Male	Perempuan Female	
(1)	(2)	(3)	(4)
1. I/A (Juru Muda)	-	-	-
2. I/B (Juru Muda Tingkat I)	7	1	8
3. I/C (Juru)	29	3	32
4. I/D (Juru Tingkat I)	15	1	16
Golongan I/Range I	51	5	56
5. II/A (Pengatur Muda)	128	72	200
6. II/B (Pengatur Muda Tingkat I)	311	219	530
7. II/C (Pengatur)	187	264	451
8. II/D (Pengatur Tingkat I)	135	140	275
Golongan II/Range II	761	695	1 356
9. III/A (Penata Muda)	368	620	988
10. III/B (Penata Muda Tingkat I)	281	516	797
11. III/C (Penata)	283	413	696
12. III/D (Penata Tingkat I)	286	378	664
Golongan III/Range III	1 218	1 927	2 145
13. IV/A (Pembina)	307	278	585
14. IV/B (Pembina Tingkat I)	231	193	424
15. IV/C (Pembina Utama Muda)	23	4	27
16. IV/D (Pembina Utama Madya)	-	-	-
17. IV/E (Pembina Utama)	-	-	-
Golongan IV/Range IV	561	475	1 036
Jumlah/Total	2 591	3 103	5 694

Lanjutan Tabel/*Continued Table 2.3.3*

Pangkat/Golongan/Ruang <i>Hierarchy</i>	2021		Jumlah <i>Total</i>
	Laki-laki <i>Male</i>	Perempuan <i>Female</i>	
(1)	(5)	(6)	(7)
1. I/A (Juru Muda)	-	-	-
2. I/B (Juru Muda Tingkat I)	8	1	9
3. I/C (Juru)	18	2	20
4. I/D (Juru Tingkat I)	18	1	19
Golongan I/Range I	44	4	48
5. II/A (Pengatur Muda)	136	64	200
6. II/B (Pengatur Muda Tingkat I)	314	225	539
7. II/C (Pengatur)	195	284	479
8. II/D (Pengatur Tingkat I)	140	138	278
Golongan II/Range II	785	711	1.496
9. III/A (Penata Muda)	417	708	1.125
10. III/B (Penata Muda Tingkat I)	261	459	720
11. III/C (Penata)	261	423	684
12. III/D (Penata Tingkat I)	321	427	748
Golongan III/Range III	1.260	2.017	3.277
13. IV/A (Pembina)	289	271	560
14. IV/B (Pembina Tingkat I)	247	219	466
15. IV/C (Pembina Utama Muda)	30	5	35
16. IV/D (Pembina Utama Madya)	-	-	-
17. IV/E (Pembina Utama)	-	-	-
Golongan IV/Range IV	566	495	1.061
Jumlah/Total	2 655	3 227	5 882

Sumber/*Source*: Badan Kepegawaian Negara (BKN)/National Civil Service Agency

2.4 KEUANGAN PEMERINTAH GOVERNMENT FINANCE

Tabel 2.4.1 Realisasi Pendapatan Pemerintah Kabupaten Donggala Menurut Jenis Pendapatan, 2018-2021
Actual Revenues of Government of Donggala Regency by Source of Revenues, 2018-2021

Jenis Pendapatan/Kind of Revenues	2018	2019
(1)	(2)	(3)
1. Pendapatan Asli Daerah (PAD)/Regional Revenue	47 634 785 642	50 241 875 489,12
1.1 Pajak Daerah/Regional Tax	28 338 703 046	35 797 512 803,55
1.2 Retribusi Daerah/Regional Retribution	2 019 742 200	1 581 255 896
1.3 Hasil Perusahaan Milik Daerah dan Pengelolaan Kekayaan Daerah yang Dipisahkan/Regional-Owned Company Revenue and Separated Management of Regional Wealth	2 305 234 581	2 288 690 163
1.4 Lain-lain PAD yang Sah/Other Regional Revenue	14 971 105 815	10 574 416 626,57
2. Dana Perimbangan/Balance Funds	899 815 215 433	1 061 227 137 100
2.1 Bagi Hasil Pajak/Tax Sharing Revenue	31 433 848 326*	26 064 255 182*
2.2 Bagi Hasil Bukan Pajak/Sumber Daya Alam/Non-Tax Sharing Revenue/Natural Resources	-	-
2.3 Dana Alokasi Umum/General Allocation Fund	659 731 826 000	693 934 355 000
2.4 Dana Alokasi Khusus/Special Allocation Fund	208 649 541 107	341 228 526 918
3. Lain-lain Pendapatan yang Sah/Other Revenue	151 440 955 840	687 439 391 002
3.1 Pendapatan Hibah/Grant	294 000 000	516 780 890 000
3.2 Dana Darurat/Emergency Fund	-	-
3.3 Dana Bagi Hasil Pajak dari Provinsi dan Pemerintah Daerah Lainnya/Tax Sharing Revenue from Provincial and Other Regional Governments	27 686 148 840	23 254 255 298
3.4 Dana Penyesuaian dan Otonomi Daerah/Regional Adjustment and Autonomy Fund	123 460 807 000	141 388 871 600
3.5 Bantuan Keuangan dari Provinsi atau Pemerintah Daerah Lainnya/Financial Assistance from Provincial or Other Regional Governments	-	-
3.6 Lainnya/Others	-	6 015 374 104
Jumlah/Total	1 098 890 956 915	1 798 908 403 591,12

Lanjutan Tabel/Continued Table 2.4.1

Jenis Pendapatan/Kind of Revenues	2020	2021x
(1)	(4)	(5)
1. Pendapatan Asli Daerah (PAD)/Regional Revenue	102 886 160 577,72	64 191 699 713,91
1.1 Pajak Daerah/Regional Tax	30 924 210 582,99	25 650 428 448,50
1.2 Retribusi Daerah/Regional Retribution	1 722 653 885,00	2 424 224 000,00
1.3 Hasil Perusahaan Milik Daerah dan Pengelolaan Kekayaan Daerah yang Dipisahkan/Regional-Owned Company Revenue and Separated Management of Regional Wealth	2 137 140 009,00	3 040 399 665,53
1.4 Lain-lain PAD yang Sah/Other Regional Revenue	68 102 156 100,73	33 076 647 599,88
2. Dana Perimbangan/Balance Funds	908 223 801 937,00	973 124 744 768,00
2.1 Bagi Hasil Pajak/Tax Sharing Revenue	5 520 046 380,00	12 190 887 018,00
2.2 Bagi Hasil Bukan Pajak/Sumber Daya Alam/Non-Tax Sharing Revenue/Natural Resources	6 762 594 400,00	45 845 665 658,00
2.3 Dana Alokasi Umum/General Allocation Fund	624 939 920 000,00	618 899 454 000,00
2.4 Dana Alokasi Khusus/Special Allocation Fund	271 001 241 157,00	296 188 738 092,00
3. Lain-lain Pendapatan yang Sah/Other Revenue	219 794 404 788,00	50 833 758 000,00
3.1 Pendapatan Hibah/Grant	47 573 537 598,00	50.833.758.000,00
3.2 Dana Darurat/Emergency Fund	-	-
3.3 Dana Bagi Hasil Pajak dari Provinsi dan Pemerintah Daerah Lainnya/Tax Sharing Revenue from Provincial and Other Regional Governments	26 582 616 790,00	-
3.4 Dana Penyesuaian dan Otonomi Daerah/Regional Adjustment and Autonomy Fund	141 919 150 400,00	-
3.5 Bantuan Keuangan dari Provinsi atau Pemerintah Daerah Lainnya/Financial Assistance from Provincial or Other Regional Governments	3 719 100 000,00	-
3.6 Lainnya/Others	-	-
Jumlah/Total	1 230 904 367 302,72	1 088 150 202 482

Catatan/Note: Data tergabung dengan data bagi hasil bukan pajak/ Data merged with non tax revenue sharing data

Sumber/Source: Badan Pengelola Keuangan dan Aset Daerah/ Regional Financial and Asset Management Agency of Donggala Regency

Tabel
Table 2.4.2

**Realisasi Belanja Pemerintah Kabupaten Donggala
Menurut Jenis Belanja, 2018-2021
Actual Expenditures of Government of Donggala Regency
by Kind of Expenditures, 2018-2021**

Jenis Pendapatan Kind of Revenues	2018	2019
(1)	(2)	(3)
1. Belanja Tidak Langsung/Indirect Expenditures	710 383 646 176	678 566 806 033
1.1 Belanja Pegawai/Personnel Expenditures	472 117 621 230	453 659 602 730
1.2 Belanja Bunga/Interest Expenditures	-	-
1.3 Belanja Subsidi/Subsidies Expenditures	-	-
1.4 Belanja Hibah/Grant Expenditures	37 873 544 750	4 995 000 000
1.5 Belanja Bantuan Sosial/Social Aid Expenditures	37 873 544 750	6 155 500 000
1.6 Belanja Bagi Hasil/Sharing Fund Expenditure	2 849 715 800	3 495 817 005
1.7 Belanja Bantuan Keuangan/Financial Aids Expenditures	190 990 196 824	210 260 886 298
1.8 Belanja Tidak Terduga/Unpredicted Expenditures	6 552 567 572	
2. Belanja Langsung/Direct Expenditures	382 212 489 597	439 969 693 695
2.1 Belanja Pegawai/Personnel Expenditures	44 257 590 247	44 790 426 096
2.2 Belanja Barang dan Jasa/Goods and Services Expenditures	193 994 624 739	207 848 594 364
2.3 Belanja Modal/Capital Expenditure	143 960 274 611	187 230 673 235
Jumlah/Total	1 092 596 135 773	1 118 436 499 728

Lanjutan Tabel/Continued Table 2.4.2

Jenis Pendapatan Kind of Revenues	2020	2021x
(1)	(4)	(5)
1. Belanja Tidak Langsung/Indirect Expenditures	1 197 814 531 892,00	802 965 443 036,00
1.1 Belanja Pegawai/Personnel Expenditures	473 391 721 292,00	484 185 573 985,00
1.2 Belanja Bunga/Interest Expenditures	-	-
1.3 Belanja Subsidi/Subsidies Expenditures	-	-
1.4 Belanja Hibah/Grant Expenditures	1 250 000 000,00	65 478 345 031,00
1.5 Belanja Bantuan Sosial/Social Aid Expenditures	485 444 550 000,00	15 312 123 000,00
1.6 Belanja Bagi Hasil/Sharing Fund Expenditure	2 723 008 656,00	-
1.7 Belanja Bantuan Keuangan/Financial Aids Expenditures	209 232 223 364,00	206 902 499 136,00
1.8 Belanja Tidak Terduga/Unpredicted Expenditures	25 773 028 580,00	31 086 901 884,00
2. Belanja Langsung/Direct Expenditures	527 531 092 497,00	459 619 609 435,00
2.1 Belanja Pegawai/Personnel Expenditures	67 276 977 494,00	-
2.2 Belanja Barang dan Jasa/Goods and Services Expenditures	246 806 523 949,00	224 920 775 035,00
2.3 Belanja Modal/Capital Expenditure	213 447 591 054,00	234 698 834 400,00
Jumlah/Total	1 725 345 624 389,00	1 262 585 052 471,00

Catatan/Note: Data tergabung dengan data bagi hasil bukan pajak/ Data merged with non tax revenue sharing data

Sumber/Source: Badan Pengelola Keuangan dan Aset Daerah/ Regional Financial and Asset Management Agency of Donggala Regency

Penduduk dan Ketenagakerjaan

Population and Employment



2021

Penduduk

Population

302965 jiwa/people



Laki-laki

Male

155907 jiwa/people

Perempuan

Female

147058 jiwa/people



Angkatan Kerja

Labor Force

148035



Bukan Angkatan Kerja

Manpower

71368



PENJELASAN TEKNIS**TECHNICAL NOTES**

1. Sumber utama data kependudukan adalah sensus penduduk yang dilaksanakan setiap sepuluh tahun sekali. Sensus penduduk telah dilaksanakan sebanyak 6 kali sejak Indonesia merdeka, yaitu tahun 1961, 1971, 1980, 1990, 2000, dan 2010. Di dalam sensus penduduk, pencacahan dilakukan terhadap seluruh penduduk yang berdomisili di wilayah teritorial Indonesia termasuk WNA kecuali anggota korps diplomatik negara sahabat beserta keluarganya.
 2. Metode pengumpulan data dalam sensus dilakukan dengan wawancara antara petugas sensus dengan responden dan e-census. Pencatatan penduduk menggunakan konsep usual residence, yaitu konsep di mana penduduk biasa bertempat tinggal. Penduduk yang bertempat tinggal tetap dicacah di mana mereka biasa tinggal, sedangkan penduduk yang tidak bertempat tinggal tetap dicacah di tempat di mana mereka ditemukan petugas sensus pada malam 'Hari Sensus'. Termasuk penduduk yang tidak bertempat tinggal tetap adalah tuna wisma, awak kapal berbendera Indonesia, penghuni perahu/rumah apung, masyarakat terpencil/terasing, dan pengungsi. Bagi mereka
1. *The main source of demographic data is population census, which is conducted every ten years. Population Census has been conducted six times since Indonesia's independence: 1961, 1971, 1980, 1990, 2000, and 2010. The population census enumerates all residents who domicile in the entire territory of Indonesia including foreign citizens except the diplomatic corps members and their families.*
 2. *The method of data collection in a population census involves interviewing respondents and conducting e-census. Enumeration of the population uses the concept of "usual residence", which is the concept of "places where people usually live". De jure was applied to the permanent residents, while de facto was applied to non-permanent residents. The permanent residents were enumerated in place where they normally live, the non-permanent residents were enumerated where they were found by the enumerators, on the night of 'Census Date'. The non permanent residents include homeless people, ship crew, boat people, remote area community, and internally displaced persons. Those who*

yang mempunyai tempat tinggal tetap dan sedang bepergian lebih dari enam bulan, tidak dicacah di tempat tinggalnya, tetapi dicacah di tempat tujuannya. Untuk tahun yang tidak dilaksanakan sensus, data kependudukan diperoleh dari hasil proyeksi penduduk. Proyeksi penduduk yaitu suatu perhitungan yang didasarkan dari komponen perubahan penduduk, yaitu kelahiran, kematian, dan migrasi. Proyeksi penduduk Indonesia 2010–2035 menggunakan data dasar penduduk hasil SP2010.

had permanent residence and had been travelling away from their home for six months or more were not enumerated in their permanent place, but in the place where they were during the census. For the periods where the population census is not conducted, population projection is done to estimate population during those years. The population projection is an estimate based on the demographic components, such as birth, death, and migration. Indonesia's 2010–2035 population projection used the 2010 Population Census as the base population.

3. Penduduk Indonesia adalah semua orang yang berdomisili di wilayah teritorial Indonesia selama 6 bulan atau lebih dan atau mereka yang berdomisili kurang dari 6 bulan tetapi bertujuan menetap.

3. The population of Indonesia are all residents of the entire territory of Indonesia who have stayed for six months or longer, and those who intended to stay more than six months even though their length of stay is less than six months.

4. Laju pertumbuhan penduduk adalah angka yang menunjukkan persentase pertambahan penduduk dalam jangka waktu tertentu.

4. The growth rate of population is the number that show percentage of population growth within a specified period.

5. Kepadatan penduduk adalah rasio banyaknya penduduk per kilometer persegi.

5. Population density is ratio of population per square kilometer.

6. Rasio jenis kelamin adalah perbandingan antara penduduk laki-laki dan perempuan pada suatu wilayah dan waktu tertentu.

6. Sex ratio is the ratio of males population to females population in a given area and time, usually expressed as the number of

Biasanya dinyatakan dengan banyaknya penduduk laki-laki untuk 100 penduduk perempuan.

males for every 100 females.

7. Distribusi penduduk adalah pola persebaran penduduk di suatu wilayah, baik berdasarkan batas-batas geografis maupun berdasarkan batas administrasi pemerintahan.

7. Population distribution is the pattern of population distribution in an area, either by geographic boundaries or by government administrative boundaries.

8. Komposisi penduduk adalah pola persebaran penduduk menurut karakteristiknya, contoh: penduduk menurut kelompok umur, penduduk menurut jenis kelamin.

8. Population composition is the pattern of population distribution by its characteristics, example: population by age group, population by sex.

9. Rumah tangga adalah seseorang atau sekelompok orang yang mendiami sebagian atau seluruh bangunan fisik/sensus, biasanya tinggal bersama dan pengelolaan makan dari satu dapur. Makan dari satu dapur adalah jika pengurusan kebutuhan sehari-harinya dikelola bersama menjadi satu.

9. Household is an individual or group of people living in a physical/census building unit or part of it and usually commit on a common provision for food and other essentials of living. Common provision for food means one organising daily needs for all of household members.

10. Anggota rumah tangga adalah semua orang yang biasanya bertempat tinggal di suatu rumah tangga, baik yang berada di rumah pada waktu pencacahan maupun yang sementara tidak ada.

10. Household member are those who usually lives in a household regardless of their location at the time of enumeration.

11. Rata-rata anggota rumah tangga adalah angka yang menunjukkan rata-rata jumlah anggota rumah tangga per rumah tangga.

11. Average household size is the average number of household members per household.

- 12. Penduduk usia kerja** adalah penduduk yang berumur 15 tahun ke atas.
- 13. Angkatan kerja** adalah penduduk usia kerja (15 tahun ke atas) yang bekerja, punya pekerjaan namun sementara tidak bekerja, dan pengangguran.
- 14. Bekerja** adalah kegiatan ekonomi yang dilakukan oleh seseorang dengan maksud memperoleh atau membantu memperoleh pendapatan atau keuntungan dan lamanya bekerja paling sedikit 1 jam secara terus menerus dalam seminggu yang lalu (termasuk pekerja keluarga tanpa upah yang membantu dalam kegiatan ekonomi).
- 15. Jumlah jam kerja seluruhnya** adalah jumlah jam kerja yang digunakan untuk bekerja (tidak termasuk jam kerja istirahat resmi dan jam kerja yang digunakan untuk hal-hal di luar pekerjaan).
- 16. Lapangan usaha** adalah bidang kegiatan dari pekerjaan/tempat bekerja di mana seseorang bekerja. Klasifikasi lapangan usaha mengikuti Klasifikasi Baku Lapangan Usaha Indonesia (KBLI) dalam 1 digit.
- 17. Status pekerjaan** adalah kedudukan seseorang dalam unit usaha/kegiatan dalam melakukan pekerjaan.
- 12. Working age population** is persons of 15 years and over.
- 13. Labor force or economically active** are persons of 15 years and over, who in the previous week were working, temporarily absent from work but having jobs, and unemployment.
- 14. Working** is economic activity conducted by a person and intended to earn income by doing work or helping to do work at least one hour continuously during the reference week (including unpaid family worker for any economic activity).
- 15. Total working hours** is the total hours spent by an employee to perform all jobs (excluding the time used for other activities which are not classified as work).
- 16. Industry** is field of a person's activity or establishment. The classification of industries follows the Indonesia Standard Industrial Classification (KBLI) in one digit.
- 17. Employment status** is the status of a person at his place of work or establishment where he was employed.

18. Berusaha sendiri tanpa dibantu orang lain adalah bekerja atau berusaha dengan menanggung risiko, yaitu dengan tidak kembalinya ongkos produksi yang telah dikeluarkan dalam rangka usahanya. Serta tanpa menggunakan pekerja dibayar maupun pekerja tak dibayar, termasuk untuk pekerjaan dengan teknologi atau keahlian khusus.

18. Own-account worker is a person who works at his own risk without assisted by paid per mount worker or unpaid worker include technical job or skill job.

19. Berusaha dibantu buruh tidak tetap/buruh tidak dibayar adalah bekerja atas risiko sendiri menggunakan buruh/pekerja tak dibayar dan atau buruh/pekerja tidak tetap.

19. Employer assisted by temporary workers/unpaid worker is a person who works at his own risk and assisted by temporary worker/unpaid worker.

20. Berusaha buruh dibantu tetap/buruh adalah dibayar berusaha atas risiko sendiri dan mempekerjakan paling sedikit satu orang buruh/pekerja tetap yang dibayar.

20. Employer assisted by permanent workers/paid workers is a person who does his business at her/his own risk at least one assisted by paid permanent worker.

21. Buruh/karyawan/pegawai adalah seseorang yang bekerja pada orang lain atau instansi/ kantor/ perusahaan secara tetap dengan menerima upah/ gaji baik berupa uang maupun barang. Buruh yang tidak memiliki majikan tetap, tidak digolongkan sebagai buruh/karyawan, tetapi sebagai pekerja bebas. Seseorang dianggap memiliki majikan tetap jika memiliki 1 majikan (orang/ rumah tangga) yang sama dalam sebulan terakhir, khusus pada

21. Employee is a person who work permanently for other people or institution/office/ company and gains some money/cash or goods as wage/salary. Labor who have no permanent employer is not categorized as a laborer/worker/ employee but casual worker. A laborers in general is considered to have a permanent employer if he has the same employer during the past month, particularly for building construction sector is 3 months. If the employer is an institution, more than

sektor bangunan batasannya tiga bulan. Apabila majikannya instansi/ lembaga, boleh lebih dari satu.

1 (one) employer is allowed.

22. Pekerja bebas adalah seseorang yang bekerja pada orang lain/ majikan/institusi yang tidak tetap (lebih dari 1 majikan dalam sebulan terakhir) di usaha pertanian baik usaha rumah tangga maupun bukan rumah tangga, ataupun di nonpertanian atas dasar balas jasa dengan menerima upah/imbalan baik berupa uang atau barang, dan dengan sistem pembayaran harian maupun borongan.

22. Casual employee is a person who does not work permanently for other people/employer/ institution (more than 1 employer during the last 1 month) in agricultural sector, either home industry or not home industry, or in non-agricultural sector based on remuneration paid with money or goods, and based on daily or contact payment system.

23. Pekerja tak dibayar adalah seseorang yang bekerja membantu usaha untuk memperoleh penghasilan/keuntungan tanpa mendapat upah/gaji baik berupa uang atau barang.

23. Unpaid worker is a person who intended to work without pay either with money or good, in an establishment run by other members of the family, relative or neighbour.

3.1 PENDUDUK POPULATION

Tabel 3.1.1 Penduduk, Laju Pertumbuhan Penduduk per Tahun, Distribusi Persentase Penduduk, Kepadatan Penduduk, Rasio Jenis Kelamin Penduduk Menurut Kecamatan di Kabupaten Donggala, 2021
Population, Annual Population Growth Rate, Percentage Distribution of Population, Population Density, and Population Sex Ratio by Subdistrict in Donggala Regency, 2021

Kecamatan Subdistrict	Penduduk (ribu) Population (thousand)	Laju Pertumbuhan Penduduk per Tahun 2020–2021 Annual Population Growth Rate (%) 2020–2021
(1)	(2)	(3)
Rio Pakava	21 339	0,04
Pinembani	6 353	0,63
Banawa	36 510	1,20
Banawa Selatan	25 611	0,73
Banawa Tengah	11 461	1,18
Labuan	15 025	1,10
Tanantovea	15 933	0,46
Sindue	21 301	1,32
Sindue Tombusabora	12 383	0,83
Sindue Tobata	10 042	1,23
Sirenja	21 982	0,78
Balaesang	25 298	0,96
Balaesang Tanjung	12 780	1,91
Dampelas	32 360	1,02
Sojol	25 349	0,04
Sojol Utara	9 238	0,03
Donggala	302 965	0,84
Hasil Registrasi/Registration Result		
Hasil Proyeksi ¹ /Projection Result ¹		

Lanjutan Tabel/*Continued Table 3.1.1*

Kecamatan <i>Subdistrict</i>	Persentase Penduduk <i>Percentage of Total Population</i>	Kepadatan Penduduk per km ² <i>Population Density per sq.km</i>
(1)	(7)	(8)
Rio Pakava	7	30
Pinembani	2	19
Banawa	12	456
Banawa Selatan	8	76
Banawa Tengah	4	190
Labuan	5	128
Tanantovea	5	66
Sindue	7	160
Sindue Tombusabora	4	68
Sindue Tobata	3	62
Sirenja	7	97
Balaesang	8	103
Balaesang Tanjung	4	79
Dampelas	11	54
Sojol	8	45
Sojol Utara	3	83
Donggala	100	71
<i>Hasil Registrasi/Registration Result</i>		
<i>Hasil Proyeksi ¹/Projection Result ¹</i>		

Lanjutan Tabel/*Continued Table* 3.1.1

Kecamatan <i>Subdistrict</i>	Rasio Jenis Kelamin <i>Population Sex Ratio</i>
(1)	(11)
Rio Pakava	110
Pinembani	113
Banawa	106
Banawa Selatan	109
Banawa Tengah	108
Labuan	103
Tanantovea	103
Sindue	105
Sindue Tombusabora	107
Sindue Tobata	106
Sirenja	103
Balaesang	105
Balaesang Tanjung	106
Dampelas	105
Sojol	106
Sojol Utara	106
Donggala	106
<i>Hasil Registrasi/Registration Result</i>	
<i>Hasil Proyeksi ¹/Projection Result ¹</i>	

Catatan/*Note*: ¹Data dari Hasil Proyeksi Penduduk Indonesia 2015–2045 (Pertengahan tahun/Juni)/*Data from the result of Indonesia Population Projection 2015–2045 (mid year/June)*

Sumber/*Source*: BPS Kabupaten Donggala /*BPS-Statistic of Donggala Regency*

3.2 KETENAGAKERJAAN EMPLOYMENT

Tabel 3.2.1 Jumlah Penduduk Berumur 15 Tahun Keatas Menurut Jenis Kegiatan Selama Seminggu yang Lalu dan Jenis Kelamin di Kabupaten Donggala, 2021
Population Aged 15 Years and Over by Type of Activity During The Previous Week and Sex in Donggala Regency, 2021

Kegiatan Utama <i>Main Activity</i>	Jenis Kelamin/Sex		
	Laki-Laki <i>Male</i>	Perempuan <i>Female</i>	Laki-Perempuan <i>Male+Female</i>
(1)	(2)	(3)	(4)
I. Angkatan Kerja/Economically Active			
1. Bekerja/ <i>Working</i>	94.321	48.534	142.855
2. Pengangguran Terbuka/ <i>Unemployment</i>	2.452	2.728	5.180
II. Bukan Angkatan Kerja/Not Economically Active			
1. Sekolah/ <i>Attending School</i>	6.546	9.093	15.639
2. Mengurus Rumah Tangga/ <i>Housekeeping</i>	874	42.101	42.975
3. Lainnya/ <i>Others</i>	7.461	5.293	12.754

Catatan/Note:

Sumber/Source: BPS, Survei Angkatan Kerja Nasional (Sakernas) Agustus/BPS-Statistics Indonesia, August National Labor Force Survey

Tabel 3.2.2
Table

Penduduk Berumur 15 Tahun ke Atas Menurut Pendidikan Tertinggi yang Ditamatkan dan Jenis Kegiatan Selama Seminggu yang Lalu di Kabupaten Donggala, 2021
Population 15 Years of Age and Over by Educational Attainment and Type of Activity During the Previous Week in Donggala Regency, 2021

Pendidikan Tertinggi yang Ditamatkan ¹ <i>Educational Attainment¹</i>	Angkatan Kerja/ <i>Economically Active</i>			Persentase Bekerja terhadap Angkatan Kerja <i>Percentage of Working to Economically Active</i>
	Bekerja <i>Working</i>	Pengangguran ² <i>Unemployment²</i>	Jumlah Angkatan Kerja <i>Total of Economically Active</i>	
(1)	(2)	(3)	(4)	(5)
0	67.918	2.434	70.352	96,54
1	25.333	1.152	26.485	95,65
2	38.441	1.371	39.812	96,56
3	11.163	223	11.386	98,04
Jumlah/Total	142.855	5.180	148.035	96,50

Lanjutan Tabel/*Continued Table 3.2.2*

Pendidikan Tertinggi yang Ditamatkan ¹ <i>Educational Attainment ¹</i>	Bukan Angkatan Kerja <i>Not Economically Active</i>	Jumlah Total	Persentase Angkatan Kerja terhadap Penduduk Usia Kerja <i>Percentage of Economically Active to Working Age Population</i>
(1)	(6)	(7)	(8)
0	33.708	104.060	67,61
1	20.742	47.227	56,08
2	15.690	55.502	71,73
3	1.228	12.614	90,26
Jumlah/Total	71.368	219.403	67,47

Catatan/Note: ¹ 0. ≤ Sekolah Dasar (SD)/≤ *Primary School*
 1. Sekolah Menengah Pertama/*Junior High School*
 2. Sekolah Menengah Atas/*Senior High School*
 3. Perguruan Tinggi/*Collage*
² 1. Mencari pekerjaan/*Looking for work*
 2. Mempersiapkan usaha/*Establishing a new business/firm*
 3. Merasa tidak mungkin mendapat pekerjaan/*Feeling hopeless in looking for work (discouraged job seekers)*
 4. Sudah punya pekerjaan tetapi belum mulai bekerja/*Having job already but not starting to work yet*
 Sumber/Source: BPS, Survei Angkatan Kerja Nasional (Sakernas) Agustus/BPS-Statistics Indonesia, August National Labor Force Survey

Tabel 3.2.3
Table

Penduduk Berumur 15 Tahun Ke Atas yang Bekerja Selama Seminggu yang Lalu Menurut Status Pekerjaan Utama dan Jenis Kelamin di Kabupaten Donggala, 2021
Population 15 Years of Age and Over who Worked During The Previous Week by Main Employment Status and Sex in Donggala Regency, 2021

Status Pekerjaan Utama <i>Main Employment Status</i>	Laki-Laki <i>Male</i>	Perempuan <i>Female</i>	Jumlah <i>Total</i>
(1)	(2)	(3)	(4)
Berusaha sendiri <i>Own account worker</i>	19.289	15.337	34.626
Berusaha dibantu buruh tidak tetap/buruh tidak dibayar <i>Employer assisted by temporary worker/unpaid worker</i>	21.303	8.209	29.512
Berusaha dibantu buruh tetap/buruh dibayar <i>Employer assisted by permanent worker/paid worker</i>	3.178	330	3.508
Buruh/Karyawan/Pegawai/ <i>Employee</i>	27.542	11.064	38.606
Pekerja bebas <i>Casual worker</i>	8.247	2.057	10.304
Pekerja keluarga/tak dibayar <i>Family worker/unpaid worker</i>	5.818	580	6.398
Jumlah/Total	8.944	10.957	19.901

Catatan/Note: ...

Sumber/Source: BPS, Survei Angkatan Kerja Nasional (Sakernas) Agustus/BPS-Statistics Indonesia, August National Labor Force Survey

Sosial dan Kesejahteraan Rakyat

Social and Welfare

4

2021

Rumah Sakit

Hospital
2



Puskesmas

Public Health Centre
18

APM

Pure Participation Rate (PPR)

APM SD/MI - 94.08

APM SMP/MTs - 78.44

SMA/SMK - 61.77

PPR of ES

PPR of JHS

PPR of SHS



Jumlah SD

ES

355



Jumlah SMA

SHS

19

Jumlah SMP

JHS

96

Jumlah SMK

VHS

13

PENJELASAN TEKNIS

TECHNICAL NOTES

1. **Tidak/belum sekolah** adalah mereka yang tidak pernah atau belum pernah terdaftar dan tidak pernah atau belum pernah aktif mengikuti pendidikan di suatu jenjang pendidikan formal. Termasuk juga yang tamat/belum tamat taman kanak-kanak tetapi tidak melanjutkan ke sekolah dasar.
 2. **Masih bersekolah** adalah mereka yang terdaftar dan aktif mengikuti pendidikan formal dan nonformal (Paket A, B, atau C), baik pendidikan dasar, menengah maupun pendidikan tinggi. Bagi mahasiswa yang sedang cuti dianggap masih bersekolah.
 3. **Tidak bersekolah lagi** adalah mereka yang pernah terdaftar dan aktif mengikuti pendidikan di suatu jenjang pendidikan formal dan nonformal (Paket A, B, atau C), tetapi pada saat pencacahan tidak lagi terdaftar dan tidak aktif mengikuti pendidikan.
 4. **Tamat sekolah** adalah menyelesaikan pelajaran yang ditandai dengan lulus ujian akhir pada kelas atau tingkat terakhir suatu jenjang pendidikan di sekolah negeri maupun swasta dengan mendapatkan tanda tamat belajar/ijazah. Seseorang yang belum mengikuti pelajaran
1. **Not/never attending school** is someone who has never attended or never been registered in a formal education, such as primary, secondary, and tertiary education. Those who just completed kindergarten are considered as never attended school.
 2. **Attending school** is someone who is currently attending primary, secondary, or tertiary education, including package A, package B, or package C. College student who postpones his/her study is considered as attending school.
 3. **Not attending school anymore** is someone who had enrolled and participated in formal and non-formal education in the past including package A, package B, or package C, but currently does not attend school.
 4. **Completed particular level of education** is someone who has completed particular level of education in private or public school and accepting graduation certificate. Someone who has never attended the highest grade but passed the final exam is considered as completed particular level of education.

pada kelas tertinggi tetapi telah mengikuti ujian akhir dan lulus dianggap tamat sekolah.

- 5. Angka Partisipasi Murni (APM)** adalah Proporsi anak sekolah pada satu kelompok usia tertentu yang bersekolah pada jenjang yang sesuai dengan kelompok usianya.
- 6. Angka Partisipasi Kasar (APK)** adalah Proporsi anak sekolah pada suatu jenjang tertentu dalam kelompok usia yang sesuai dengan jenjang pendidikan tersebut.
- 7. Dapat membaca dan menulis** artinya dapat membaca dan menulis kata-kata/kalimat sederhana dengan suatu aksara tertentu.
- 8. Jalur Pendidikan di Indonesia** terdiri atas 1) pendidikan formal, 2) pendidikan nonformal, dan 3) pendidikan informal yang ketiganya dapat saling melengkapi dan memperkaya (Undang-Undang No. 20 Tahun 2003 tentang Sistem Pendidikan Nasional).
- 9. Jenjang Pendidikan Formal** terdiri atas pendidikan dasar, pendidikan menengah, dan pendidikan tinggi. Jenis pendidikan yang diajarkan mencakup pendidikan umum, kejuruan, akademik, profesi, vokasi, keagamaan, dan khusus.
- 5. Net Enrollment Rate (NER)** is the proportion of school children at a particular age group who attend school on a level appropriate to the age group.
- 6. Gross Enrollment Rate** is the proportion of school children at a certain level in the age group that corresponds to the education level.
- 7. Able to read and write** is the ability to read and write at least a simple sentence in any letter of alphabets.
- 8. The Education System in Indonesia** consists of 1) formal education, 2) non-formal education, and 3) informal education that all three can be complementary and enriching (Law No. 20 Year 2003 about The National Education System).
- 9. The Formal Education Level** consists of primary education, secondary education, and high education. The kind of education that taught consists of general education, vocational, academic, professional, religious, and specific education.

10. Pendidikan Dasar berbentuk Sekolah Dasar (SD) dan Madrasah Ibtidaiyah (MI) atau bentuk lain yang sederajat serta Sekolah Menengah Pertama (SMP) dan Madrasah Tsanawiyah (MTs), atau bentuk lain yang sederajat.

10. The Primary Education consists of Elementary School and Islamic Elementary School or other equivalent forms and Junior High School and MTs, or other equivalent forms.

11. Pendidikan Menengah berbentuk Sekolah Menengah Atas (SMA), Madrasah Aliyah (MA), Sekolah Menengah Kejuruan (SMK), dan Madrasah Aliyah Kejuruan (MAK), atau bentuk lain yang sederajat.

11. The Secondary Education consists of the senior high school, MA, Vocational School, and Vocational Madrasah Aliyah, or other equivalent forms.

12. Pendidikan Tinggi merupakan jenjang pendidikan setelah pendidikan menengah yang mencakup program pendidikan diploma, sarjana, magister, spesialis, dan doktor yang diselenggarakan oleh perguruan tinggi. Perguruan tinggi dapat berbentuk akademi, politeknik, sekolah tinggi, institut, atau universitas.

12. The High Education consists of the education level after the secondary education that consists of diplomas, bachelor, master, specialist, and doctoral degrees that are held by the college. The colleges can be academy, polytechnic, high school, institute, or university.

13. Rumah Sakit adalah tempat pemeriksaan dan perawatan kesehatan, biasanya berada di bawah pengawasan dokter/tenaga medis, yang melayani penderita yang sakit untuk berobat rawat jalan atau rawat inap.

13. Hospital is a place for health check, usually controlled/supervised by doctors/medical personnel to serve the ill patients to get outpatient or inpatient treatment services.

- 14. Rumah Sakit Bersalin** adalah rumah sakit khusus persalinan, dilengkapi pelayanan spesialis pemeriksaan kehamilan, persalinan, rawat inap dan rawat jalan ibu dan anak yang berada di bawah pengawasan dokter spesialis kandungan.
- 15. Rumah Bersalin** adalah sarana pelayanan kesehatan dengan izin sebagai rumah bersalin, dilengkapi pelayanan pemeriksaan kehamilan, persalinan serta pemeriksaan ibu dan anak yang berada di bawah pengawasan bidan senior.
- 16. Poliklinik** adalah sarana kesehatan yang dipakai untuk pelayanan berobat jalan, biasanya berada di bawah pengawasan dokter/tenaga medis.
- 17. Puskesmas (Pusat Kesehatan Masyarakat)** adalah unit pelaksana teknis dinas kesehatan kabupaten/ kota yang mempunyai fungsi utama sebagai penyelenggara pelayanan kesehatan tingkat pertama. Wilayah kerja puskesmas maksimal adalah satu kecamatan dan untuk dapat menjangkau wilayah kerjanya, puskesmas mempunyai jaringan pelayanan yang meliputi unit Puskesmas Pembantu (Pustu), unit Puskesmas Keliling (Puskel), dan unit bidan desa/komunitas (Peraturan Menteri Kesehatan RI
- 14. Maternity Hospital** is a specialized hospital for childbirth, has specialist inspection service to pregnancy, childbirth, hospitalization and outpatient for mothers and children that is under the supervision of an obstetrician.
- 15. Maternity House** is health care facility with a license as a maternity house, equipped with prenatal care, childbirth and examination of mothers and children which is under the supervision of a senior midwife.
- 16. Polyclinic** is a health facility in which to get outpatient services, usually under the control of doctor/medical personnel.
- 17. Public Health Center** is technical implementation unit of regency health department that have the primary function as a first-level health care providers. The working area standard of public health center is one district and to reach their working areas, public health centers have a service network covering subsidiary of public health center, mobile public health center units, and midwife units (Regulation of the Minister of Health of Indonesia Number 75 Year 2014 about Public Health Center).

No. 75 Tahun 2014 Tentang Pusat Kesehatan Masyarakat).

18. Apotek adalah suatu tempat tertentu yang digunakan untuk melakukan pekerjaan kefarmasian, dan penyaluran/penjualan obat atau bahan farmasi dan perbekalan kesehatan lainnya kepada masyarakat yang dikelola oleh tenaga apoteker (Peraturan Menteri Kesehatan RI No. 1332 Tahun 2002 Tentang Perubahan Atas Peraturan Menteri Kesehatan RI No. 922/MENKES/PER/X/1993 Tentang Ketentuan dan Tata Cara Pemberian Izin Apotek).

19. Imunisasi adalah memasukkan kuman atau racun penyakit tertentu yang sudah dilemahkan (vaksin) ke dalam tubuh dengan cara disuntik atau diminum (diteteskan dalam mulut) agar terjadi kekebalan tubuh terhadap penyakit tersebut.

20. BCG (Bacillus Calmette Guerin) merupakan vaksinasi untuk mencegah penyakit TBC, diberikan pada bayi baru lahir atau anak, dengan suntikan pada kulit pangkal lengan atas. Bekas suntikan kemudian akan membentuk tonjolan kecil jaringan parut pada kulit lengan atas. Suntikan BCG diberikan kepada anak sebanyak 1 kali.

18. Pharmacy is a specific place that is used for pharmaceutical jobs, and distribution/sale of drugs/ pharmaceuticals and other medical supplies to people that are administered by trained pharmacist (Regulation of the Minister of Health of Indonesia Number 1332 Year 2002 about the Changes of Regulation of the Minister of Health of Indonesia Number 922/MENKES/PER/X/1993 about Pro- vision and Procedures for Administration of Licensed Pharmacies).

19. Immunization is putting enervated microbe of a certain disease into human body by injection or drinking (dropping into mouth) to make the body immune to that disease.

20. BCG (Bacillus Calmette Guerin) is a vaccine to prevent TBC disease, given to newborns or children, by injection at the base of the skin of the upper arm. Injection site will form little bumps of scar tissue in the skin of the upper arm. BCG injections given to children 1 times.

21. DPT (Difteri, Pertusis, Tetanus) merupakan vaksin untuk mencegah penyakit Difteri, Pertusis, dan Tetanus yang diberikan pada bayi berumur 3 bulan ke atas, dengan suntikan pada paha, diulang 1 bulan dan 2 bulan kemudian, sehingga suntikan imunisasi DPT lengkap pada balita berjumlah 3 kali (kadang-kadang selang waktu antar suntikan bisa lebih dari 1 bulan).

22. Peristiwa tindak pidana yang dilaporkan ialah setiap peristiwa yang diterima kepolisian dari laporan masyarakat, atau peristiwa dimana pelakunya tertangkap tangan oleh kepolisian.

23. Jumlah tindak pidana menggambarkan jumlah kasus tindak pidana yang terjadi pada kurun waktu tertentu.

24. Resiko penduduk terjadi tindak pidana per 100.000 penduduk,

$$= \frac{365 \times 24 \times 60 \times 60}{\text{Jumlah tindak pidana tahun } t} \times (\text{detik})$$

RESIKO penduduk terjadi tindak pidana per 100.000 penduduk mengindikasikan peluang penduduk berisiko terkena tindak pidana. Biasanya dinyatakan dalam setiap 100.000 penduduk. kejahatan dengan kejahatan yang lain.

21. DPT (Diphtheria, Pertussis, Tetanus) is a vaccine to prevent the diphtheria, pertussis, and tetanus disease, given to infants aged 3 months and above, with a shot in the thigh, repeated one month and two months later, so that the complete DPT immunization shots at toddler totaling 3 times (sometimes the time interval between injections can be more than 1 month).

22. Reported crime incidence includes all criminal cases reported and received by police office, and all crimes caught by police.

23. Crime total refers to the number of criminal cases occurring during a given period.

24. Crime rate

$$= \frac{\text{Number of criminal cases year } t}{\text{Total population year } t} \times 100.000$$

CRIME rate indicates the probability of population exposed to risk of crime, expressed in every 100,000 people.

25. Selang waktu terjadi tindak pidana tahun t

$$= \frac{365 \times 24 \times 60 \times 60}{\text{Jumlah tindak pidana tahun t}} \times (\text{detik})$$

Selang waktu terjadi tindak pidana tahun t mengindikasikan selang waktu terjadinya satu tindak kejahatan dengan kejahatan yang lain.

26. Persentase penyelesaian tindak pidana

$$= \frac{\text{Jumlah tindak pidana yang diselesaikan}}{\text{Jumlah peristiwa tindak pidana yang dilaporkan}} \times 100\%$$

Persentase penyelesaian peristiwa tindak pidana menyatakan persentase penyelesaian tindak pidana oleh polisi. Suatu tindak pidana dinyatakan sebagai kasus yang selesai di tingkat kepolisian, apabila:

- berkas perkaranya sudah siap untuk diserahkan atau telah diserahkan kepada kejaksaan;
- dalam hal delik aduan, pengaduannya dicabut dalam tenggang waktu yang telah ditentukan menurut undang-undang;
- telah diselesaikan oleh kepolisian berdasarkan azas plichmatigheid (kewajiban berdasarkan kewenangan hukum);
- kasus yang dimaksud tidak termasuk kompetensi kepolisian
- tersangka meninggal dunia;
- kasus kadaluwarsa.

25. Crime clock

$$= \frac{365 \times 24 \times 60 \times 60}{\text{Number of criminal cases year t}} \times (\text{second})$$

Crime clock indicates the time interval of occurrence between one crime to another crime.

26. Crime clearance rate

$$= \frac{\text{Number of cleared criminal cases}}{\text{Number of reported criminal cases}} \times 100\%$$

Crime clearance rate refers to percentage of crime clearance by police. A criminal case is categorized as a cleared case by police, if:

- All documents are ready to submit or already submitted to justice court;
- In the case of attense that warrants complaint, the complaint was withdraw within a given period state in the law;
- The case was cleared by police based on the principle of plichmatigheid (obligation on the basis of law outhority);
- The case was not the responsibility of police office;
- The suspect died;
- The case was out of date.

27. Untuk mengukur kemiskinan, BPS menggunakan konsep kemampuan memenuhi kebutuhan dasar (basic needs approach). Dengan demikian, kemiskinan dipandang sebagai ketidakmampuan dari sisi ekonomi untuk memenuhi kebutuhan dasar makanan dan bukan makanan yang diukur dari sisi pengeluaran. Metode yang digunakan adalah menghitung Garis Kemiskinan (GK), yang terdiri dari dua komponen yaitu Garis Kemiskinan Makanan (GKM) dan Garis Kemiskinan Non-Makanan (GKNM). Penghitungan GK dilakukan dilakukan secara terpisah untuk daerah perkotaan dan perdesaan.

28. Penduduk miskin adalah penduduk yang memiliki rata-rata pengeluaran per kapita per bulan di bawah Garis Kemiskinan.

29. Garis Kemiskinan Makanan (GKM) merupakan nilai pengeluaran kebutuhan minimum makanan yang disetarakan dengan 2.100 kkalori per kapita per hari. Garis Kemiskinan Non-Makanan (GKNM) adalah kebutuhan minimum untuk perumahan, sandang, pendidikan, kesehatan, dan kebutuhan dasar lainnya.

27. To measure poverty, BPS-Statistics Indonesia has used the concept of basic needs approach. Therefore, poverty is viewed as economic inability to fulfill food and non-food basic needs which are measured by consumption/expenditure. The method used is calculating poverty line, which consists of two components that are Food Poverty Line (FPL) and Non-Food Poverty Line (NFPL). The poverty line was calculated separately for urban and rural areas.

28. A person whose expenditure per capita per month is below the poverty line is considered to be **poor**.

29. The Food Poverty Line refers to the daily minimum requirement of 2,100 kcal per capita per day. The Non-Food Poverty Line refers to the minimum requirement for household necessities for clothing, education, health, and other basic individual needs.

4.1 PENDIDIKAN EDUCATION

Tabel
Table 4.1.1

Jumlah Sekolah, Guru, dan Murid Taman Kanak-Kanak (TK) di Bawah Kementerian Pendidikan dan Kebudayaan Menurut Kecamatan di Kabuten Donggala, 2020/2021 dan 2021/2022
Number of Schools, Teachers, and Pupils in Kindergarten Under The Ministry of Education and Culture by Subdistrict in Donggala Regency, 2020/2021 and 2021/2022

Kecamatan Subdistrict	Sekolah/Schools					
	Negeri/Public		Swasta/Private		Jumlah/Total	
	2020/2021	2021/2022	2020/2021	2021/2022	2020/2021	2021/2022
(1)	(2)	(3)	(4)	(5)	(6)	(7)
Rio Pakava	1	1	12	13	13	14
Pinembani	-	-	1	1	1	1
Banawa	1	1	18	18	19	19
Banawa Selatan	1	1	2	2	3	3
Banawa Tengah	-	-	4	4	4	4
Labuan	2	2	11	11	13	13
Tanantovea	1	1	23	23	24	24
Sindue	1	1	19	19	20	20
Sindue Tombusabora	2	2	6	7	8	9
Sindue Tobata	1	1	11	11	12	12
Sirenja	1	1	21	20	22	21
Balaesang	-	-	15	16	15	16
Balaesang Tanjung	-	-	12	12	12	12
Dampelas	1	1	20	21	21	22
Sojol	1	1	5	6	6	7
Sojol Utara	-	-	4	5	4	5
Donggala	13	13	184	189	197	202

Lanjutan Tabel/Continued Table 4.1.1

Kecamatan Subdistrict	Guru ¹ /Teachers ¹					
	Negeri/Public		Swasta/Private		Jumlah/Total	
	2020/2021	2021/2022	2020/2021	2021/2022	2020/2021	2021/2022
(1)	(8)	(9)	(10)	(11)	(12)	(13)
Rio Pakava	4	4	44	46	48	50
Pinembani	-	-	5	5	5	5
Banawa	8	6	89	83	97	89
Banawa Selatan	2	3	8	6	10	9
Banawa Tengah	-	-	17	15	17	15
Labuan	16	13	84	87	100	100
Tanantovea	6	5	130	118	136	123
Sindue	6	6	97	96	103	102
Sindue Tombusabora	8	10	29	30	37	40
Sindue Tobata	4	4	48	48	52	52
Sirenja	5	4	76	71	81	75
Balaesang	-	-	60	60	60	60
Balaesang Tanjung	-	-	39	37	39	37
Dampelas	4	4	68	64	72	68
Sojol	4	4	16	19	20	23
Sojol Utara	-	-	11	13	11	13
Donggala	67	63	821	798	888	861

Lanjutan Tabel/*Continued Table* 4.1.1

Kecamatan Subdistrict	Murid/Pupils					
	Negeri/Public		Swasta/Private		Jumlah/Total	
	2020/2021	2021/2022	2020/2021	2021/2022	2020/2021	2021/2022
(1)	(14)	(15)	(16)	(17)	(18)	(19)
Rio Pakava	37	41	461	458	498	499
Pinembani	-	-	63	61	63	61
Banawa	81	64	721	695	802	759
Banawa Selatan	51	73	92	69	143	142
Banawa Tengah	-	-	120	118	120	118
Labuan	113	112	421	364	534	476
Tanantovea	17	19	706	698	723	717
Sindue	44	38	751	671	795	709
Sindue Tombusabora	97	85	287	268	384	353
Sindue Tobata	65	40	392	354	457	394
Sirenja	27	17	719	548	746	565
Balaesang	-	-	556	516	556	516
Balaesang Tanjung	-	-	282	295	282	295
Dampelas	20	19	692	646	712	665
Sojol	30	31	205	224	235	255
Sojol Utara	-	-	188	200	188	200
Donggala	582	539	6 656	6 185	7 238	6 724

Catatan/Note: ¹ Jumlah guru termasuk kepala sekolah dan guru/*The total of teachers including headmaster and teacher*

Sumber/Source: Kementerian Pendidikan dan Kebudayaan, Data Semester Ganjil/*Ministry of Educations and Culture, Odd Semester Data*

Tabel
Table 4.1.2

**Jumlah Sekolah, Guru, dan Murid Raudatul Athfal (RA)
di Bawah Kementerian Agama Menurut Kecamatan di
Kabupaten Donggala, 2020/2021 dan 2021/2022**
*Number of Schools, Teachers, and Pupils in Raudatul Athfal
(RA) Under The Ministry of Religious Affairs by Subdistrict in
Donggala Regency, 2020/2021 and 2021/2022*

Kecamatan Subdistrict	Sekolah/Schools		Guru/Teachers		Murid/Pupils	
	2020/2021r	2021/2022	2020/2021r	2021/2022	2020/2021r	2021/2022
(1)	(2)	(3)	(4)	(5)	(6)	(7)
Rio Pakava	1	1	2	2	8	14
Pinembani	-	-	-	-	-	-
Banawa	1	1	3	3	72	40
Banawa Selatan	6	6	25	31	267	257
Banawa Tengah	1	1	3	3	29	18
Labuan	-	-	-	-	-	-
Tanantovea	-	-	-	-	-	-
Sindue	-	-	-	-	-	-
Sindue Tombusabora	-	-	-	-	-	-
Sindue Tobata	-	-	-	-	-	-
Sirenja	-	-	-	-	-	-
Balaesang	-	-	-	-	-	-
Balaesang Tanjung	-	-	-	-	-	-
Dampelas	-	-	-	-	-	-
Sojol	1	1	3	5	40	32
Sojol Utara	1	1	4	5	16	47
Donggala	11	11	40	49	432	408

Catatan/Note: ...

Sumber/Source: Kementerian Agama, Data Semester Ganjil/Ministry of Religious Affairs, Odd Semester Data

Tabel
Table 4.1.3**Jumlah Sekolah, Guru, dan Murid Sekolah Dasar (SD)
di Bawah Kementerian Pendidikan dan Kebudayaan
Menurut Kecamatan di Kabupaten Donggala, 2020/2021
dan 2021/2022*****Number of Schools, Teachers, and Pupils in Primary Schools
Under The Ministry of Education and Culture by Subdistrict
in Donggala Regency, 2020/2021 and 2021/2022***

Kecamatan Subdistrict	Sekolah/Schools					
	Negeri/Public		Swasta/Private		Jumlah/Total	
	2020/2021	2021/2022	2020/2021	2021/2022	2020/2021	2021/2022
(1)	(2)	(3)	(4)	(5)	(6)	(7)
Rio Pakava	27	27	1	1	28	28
Pinembani	8	8	5	5	13	13
Banawa	26	26	4	4	30	30
Banawa Selatan	35	35	2	2	37	37
Banawa Tengah	13	13	0	-	13	13
Labuan	13	13	2	2	15	15
Tanantovea	14	14	5	5	19	19
Sindue	25	25	1	1	26	26
Sindue Tombusabora	16	16	0	-	13	16
Sindue Tobata	13	13	0	-	16	13
Sirenja	25	25	0	-	25	25
Balaesang	28	28	0	-	28	28
Balaesang Tanjung	20	20	0	-	20	20
Dampelas	34	34	0	-	34	34
Sojol	28	28	2	2	30	30
Sojol Utara	8	8	0	-	8	8
Donggala	333	333	22	22	355	355

Lanjutan Tabel/*Continued Table* 4.1.3

Kecamatan Subdistrict	Guru ¹ /Teachers ¹					
	Negeri/Public		Swasta/Private		Jumlah/Total	
	2020/2021	2021/2022	2020/2021	2021/2022	2020/2021	2021/2022
(1)	(8)	(9)	(10)	(11)	(12)	(13)
Rio Pakava	191	178	12	11	203	189
Pinembani	55	59	26	26	81	85
Banawa	280	305	23	27	303	332
Banawa Selatan	263	261	10	8	273	269
Banawa Tengah	118	115	-	-	118	115
Labuan	154	141	19	18	173	159
Tanantovea	165	154	46	41	211	195
Sindue	345	326	10	11	355	337
Sindue Tombusabora	144	123	-	-	144	123
Sindue Tobata	102	99	-	-	102	99
Sirenja	249	226	-	-	249	226
Balaesang	233	210	-	-	233	210
Balaesang Tanjung	171	146	-	-	171	146
Dampelas	286	277	-	-	286	277
Sojol	211	197	13	13	224	210
Sojol Utara	66	64	-	-	66	64
Donggala	3 033	2 881	159	155	3 192	3 036

Lanjutan Tabel/*Continued Table 4.1.3*

Kecamatan Subdistrict	Murid/Pupils					
	Negeri/Public		Swasta/Private		Jumlah/Total	
	2020/2021	2021/2022	2020/2021	2021/2022	2020/2021	2021/2022
(1)	(14)	(15)	(16)	(17)	(18)	(19)
Rio Pakava	2 816	2 662	306	289	3 122	2 951
Pinembani	719	621	672	586	1 391	1 207
Banawa	3 834	3 697	257	274	4 091	3 971
Banawa Selatan	3 163	3 033	100	67	3 263	3 100
Banawa Tengah	1 415	1 389	-	-	1 415	1 389
Labuan	1 189	1 147	104	113	1 293	1 260
Tanantovea	1 307	1 246	294	256	1 601	1 502
Sindue	2 379	2 463	43	31	2 422	2 494
Sindue Tombusabora	1 413	1 355	-	-	1 413	1 355
Sindue Tobata	1 295	1 301	-	-	1 295	1 301
Sirenja	2 684	2 654	-	-	2 684	2 654
Balaesang	3 097	2 977	-	-	3 097	2 977
Balaesang Tanjung	1 502	1 542	-	-	1 502	1 542
Dampelas	3 498	3 412	-	-	3 498	3 412
Sojol	2 896	2 829	143	124	3 039	2 953
Sojol Utara	890	878	-	-	890	878
Donggala	34 097	33 206	1 919	1 740	36 016	34 946

Catatan/Note: ¹ Jumlah guru termasuk kepala sekolah dan guru/*The total of teachers including headmaster and teacher*
 Sumber/Source: Kementerian Pendidikan dan Kebudayaan, Sistem Data Pokok Pendidikan, data semester ganjil/*Ministry of Educations and Culture, Basic Education Data System, odd semester report data*
 Kementerian Pendidikan dan Kebudayaan, Sistem Data Pokok Pendidikan, data semester genap/*Ministry of Educations and Culture, Basic Education Data System, even semester report data*

Tabel
Table 4.1.4

Jumlah Sekolah, Guru, dan Murid Madrasah Ibtidaiyah (MI) di Bawah Kementerian Agama Menurut Kecamatan di Kabupaten Donggala, 2020/2021 dan 2021/2022
Number of Schools, Teachers, and Pupils in Madrasah Ibtidaiyah (MI) Under The Ministry of Religious Affairs by Subdistrict in Donggala Regency, 2020/2021 and 2021/2022

Kecamatan Subdistrict	Sekolah/Schools					
	Negeri/Public		Swasta/Private		Jumlah/Total	
	2020/2021	2021/2022	2020/2021r	2021/2022	2020/2021r	2021/2022
(1)	(2)	(3)	(4)	(5)	(6)	(7)
Rio Pakava	-	-	1	1	1	1
Pinembani	-	-	-	-	-	-
Banawa	-	-	2	2	2	2
Banawa Selatan	-	-	4	4	4	4
Banawa Tengah	-	-	-	-	-	-
Labuan	1	1	1	2	2	3
Tanantovea	-	-	4	3	4	3
Sindue	-	-	-	-	-	-
Sindue Tombusabora	-	-	2	2	2	2
Sindue Tobata	-	-	-	-	-	-
Sirenja	-	-	-	-	-	-
Balaesang	-	-	-	-	-	-
Balaesang Tanjung	-	-	-	-	-	-
Dampelas	-	-	1	1	1	1
Sojol	-	-	2	2	2	2
Sojol Utara	-	-	1	1	1	1
Donggala	1	1	18	18	19	19

Lanjutan Tabel/*Continued Table* 4.1.4

Kecamatan Subdistrict	Guru/Teachers					
	Negeri/Public		Swasta/Private		Jumlah/Total	
	2020/2021	2021/2022	2020/2021	2021/2022	2020/2021	2021/2022
(1)	(8)	(9)	(10)	(11)	(12)	(13)
Rio Pakava	-	-	9	11	9	11
Pinembani	-	-	-	-	-	-
Banawa	-	-	15	13	15	13
Banawa Selatan	-	-	26	32	26	32
Banawa Tengah	-	-	-	-	-	-
Labuan	19	26	7	19	26	45
Tanantovea	-	-	32	29	32	29
Sindue	-	-	-	-	-	-
Sindue Tombusabora	-	-	11	19	11	19
Sindue Tobata	-	-	-	-	-	-
Sirenja	-	-	-	-	-	-
Balaesang	-	-	-	-	-	-
Balaesang Tanjung	-	-	-	-	-	-
Dampelas	-	-	9	11	9	11
Sojol	-	-	17	27	17	27
Sojol Utara	-	-	11	12	11	12
Donggala	19	26	137	173	156	199

Lanjutan Tabel/Continued Table 4.1.4

Kecamatan Subdistrict	Murid/Pupils					
	Negeri/Public		Swasta/Private		Jumlah/Total	
	2020/2021	2021/2022	2020/2021	2021/2022	2020/2021	2021/2022
(1)	(14)	(15)	(16)	(17)	(18)	(19)
Rio Pakava	-	-	26	28	26	28
Pinembani	-	-	-	-	-	-
Banawa	-	-	103	106	103	106
Banawa Selatan	-	-	189	186	189	186
Banawa Tengah	-	-	-	-	-	-
Labuan	316	307	97	156	413	463
Tanantovea	-	-	353	272	353	272
Sindue	-	-	-	-	-	-
Sindue Tombusabora	-	-	165	168	165	168
Sindue Tobata	-	-	-	-	-	-
Sirenja	-	-	-	-	-	-
Balaesang	-	-	-	-	-	-
Balaesang Tanjung	-	-	-	-	-	-
Dampelas	-	-	112	107	112	107
Sojol	-	-	250	214	250	214
Sojol Utara	-	-	187	192	187	192
Donggala	316	307	1 482	1 429	1 798	1 736

Catatan/Note:

Sumber/Source: Kementerian Agama, EMIS, Data Semester Ganjil/Ministry of Religious Affairs, EMIS, odd semester report data

Tabel
Table 4.1.5

Jumlah Sekolah, Guru, dan Murid Sekolah Menengah Pertama (SMP) di Bawah Kementerian Pendidikan dan Kebudayaan Menurut Kecamatan di Kabupaten Donggala, 2020/2021 dan 2021/2022
Number of Schools, Teachers, and Pupils in Lower Secondary Schools Under The Ministry of Education and Culture by Subdistrict in Donggala Regency, 2020/2021 and 2021/2022

Kecamatan Subdistrict	Sekolah/Schools					
	Negeri/Public		Swasta/Private		Jumlah/Total	
	2020/2021	2021/2022	2020/2021	2021/2022	2020/2021	2021/2022
(1)	(2)	(3)	(4)	(5)	(6)	(7)
Rio Pakava	7	7	-	-	7	7
Pinembani	2	2	1	1	3	3
Banawa	6	6	-	-	6	6
Banawa Selatan	10	10	2	3	12	13
Banawa Tengah	4	4	-	-	4	4
Labuan	4	4	-	-	4	4
Tanantovea	4	4	2	2	6	6
Sindue	5	5	1	1	6	6
Sindue Tombusabora	4	4	-	-	4	4
Sindue Tobata	4	4	-	-	4	4
Sirenja	5	5	-	-	5	5
Balaesang	5	5	-	-	5	5
Balaesang Tanjung	7	7	-	-	7	7
Dampelas	9	9	-	-	9	9
Sojol	10	10	-	-	10	10
Sojol Utara	3	3	-	-	3	3
Donggala	89	89	6	7	95	96

Lanjutan Tabel/Continued Table 4.1.5

Kecamatan Subdistrict	Guru 'Teachers'					
	Negeri/Public		Swasta/Private		Jumlah/Total	
	2020/2021	2021/2022	2020/2021	2021/2022	2020/2021	2021/2022
(1)	(8)	(9)	(10)	(11)	(12)	(13)
Rio Pakava	81	79	-	-	81	79
Pinembani	30	24	10	8	40	32
Banawa	127	118	-	-	127	118
Banawa Selatan	114	107	16	14	130	121
Banawa Tengah	54	52	-	-	54	52
Labuan	51	45	-	-	51	45
Tanantovea	56	53	14	13	70	66
Sindue	124	111	8	5	132	116
Sindue Tombusabora	57	55	-	-	57	55
Sindue Tobata	54	56	-	-	54	56
Sirenja	78	75	-	-	78	75
Balaesang	80	76	-	-	80	76
Balaesang Tanjung	68	65	-	-	68	65
Dampelas	107	103	-	-	107	103
Sojol	105	107	-	-	105	107
Sojol Utara	42	42	-	-	42	42
Donggala	1 228	1 168	48	40	1 276	1 208

Lanjutan Tabel/*Continued Table* 4.1.5

Kecamatan <i>Subdistrict</i>	Murid/Students					
	Negeri/ <i>Public</i>		Swasta/ <i>Private</i>		Jumlah/ <i>Total</i>	
	2020/2021	2021/2022	2020/2021	2021/2022	2020/2021	2021/2022
(1)	(14)	(15)	(16)	(17)	(18)	(19)
Rio Pakava	828	848	-	-	828	848
Pinembani	242	243	96	72	338	315
Banawa	1 707	1 696	-	-	1 707	1 696
Banawa Selatan	1 073	1 025	122	130	1 195	1 155
Banawa Tengah	714	716	-	-	714	716
Labuan	480	463	-	-	480	463
Tanantovea	561	560	20	41	581	601
Sindue	1 168	1 104	33	69	1 201	1 173
Sindue Tombusabora	778	733	-	-	778	733
Sindue Tobata	634	577	-	-	634	577
Sirenja	1 284	1 191	-	-	1 284	1 191
Balaesang	1 377	1 499	-	-	1 377	1 499
Balaesang Tanjung	786	736	-	-	786	736
Dampelas	1 320	1 252	-	-	1 320	1 252
Sojol	1 217	1 165	-	-	1 217	1 165
Sojol Utara	281	243	-	-	281	243
Donggala	14 450	14 051	271	312	14 721	14 363

Catatan/*Note*: ¹ Jumlah guru termasuk kepala sekolah dan guru/*The total of teachers including headmaster and teacher*
 Sumber/*Source*: Kementerian Pendidikan dan Kebudayaan, Sistem Data Pokok Pendidikan, data semester ganjil/*Ministry of Educations and Culture, Basic Education Data System, odd semester report data*

Tabel
Table 4.1.6

Jumlah Sekolah, Guru, dan Murid Madrasah Tsanawiyah (MTs) di Bawah Kementerian Agama Menurut Kecamatan di Kabupaten Donggala, 2020/2021 dan 2021/2022
Number of Schools, Teachers, and Pupils in Madrasah Tsanawiyah (MTs) Under The Ministry of Religious Affairs by Subdistrict in Donggala Regency, 2020/2021 and 2021/2022

Kecamatan Subdistrict	Sekolah/Schools					
	Negeri/Public		Swasta/Private		Jumlah/Total	
	2020/2021	2021/2022	2020/2021	2021/2022	2020/2021	2021/2022
(1)	(2)	(3)	(4)	(5)	(6)	(7)
Rio Pakava	-	-	2	2	2	2
Pinembani	-	-	-	-	-	-
Banawa	-	-	1	1	1	1
Banawa Selatan	-	-	5	5	5	5
Banawa Tengah	-	-	3	3	3	3
Labuan	1	1	1	1	2	2
Tanantovea	-	-	2	2	2	2
Sindue	-	-	1	1	1	1
Sindue Tombusabora	-	-	1	1	1	1
Sindue Tobata	-	-	1	1	1	1
Sirenja	-	-	1	1	1	1
Balaesang	-	-	2	2	2	2
Balaesang Tanjung	-	-	-	-	-	-
Dampelas	2	2	1	1	3	3
Sojol	-	-	2	2	2	2
Sojol Utara	-	-	1	1	1	1
Donggala	3	3	24	24	27	27

Lanjutan Tabel/*Continued Table 4.1.6*

Kecamatan Subdistrict	Guru/Teachers					
	Negeri/Public		Swasta/Private		Jumlah/Total	
	2020/2021	2021/2022	2020/2021	2021/2022	2020/2021	2021/2022
(1)	(8)	(9)	(10)	(11)	(12)	(13)
Rio Pakava	-	-	24	33	24	33
Pinembani	-	-	-	-	-	-
Banawa	-	-	13	20	13	20
Banawa Selatan	-	-	56	62	56	62
Banawa Tengah	-	-	46	41	46	41
Labuan	31	41	12	13	43	54
Tanantovea	-	-	19	20	19	20
Sindue	-	-	13	20	13	20
Sindue Tombusabora	-	-	5	12	5	12
Sindue Tobata	-	-	9	14	9	14
Sirenja	-	-	14	13	14	13
Balaesang	-	-	19	37	19	37
Balaesang Tanjung	-	-	-	-	-	-
Dampelas	38	47	14	14	52	61
Sojol	-	-	13	23	13	23
Sojol Utara	-	-	22	15	22	15
Donggala	69	88	279	337	348	425

Lanjutan Tabel/Continued Table 4.1.6

Kecamatan Subdistrict	Murid/Pupils					
	Negeri/Public		Swasta/Private		Jumlah/Total	
	2020/2021	2021/2022	2020/2021	2021/2022	2020/2021	2021/2022
(1)	(14)	(15)	(16)	(17)	(18)	(19)
Rio Pakava	-	-	267	295	267	295
Pinembani	-	-	-	-	-	-
Banawa	-	-	262	307	262	307
Banawa Selatan	-	-	387	358	387	358
Banawa Tengah	-	-	155	139	155	139
Labuan	375	292	118	109	493	401
Tanantovea	-	-	230	213	230	213
Sindue	-	-	105	89	105	89
Sindue Tombusabora	-	-	29	26	29	26
Sindue Tobata	-	-	137	136	137	136
Sirenja	-	-	115	102	115	102
Balaesang	-	-	219	199	219	199
Balaesang Tanjung	-	-	-	-	-	-
Dampelas	389	419	81	89	470	508
Sojol	-	-	222	217	222	217
Sojol Utara	-	-	246	266	246	266
Donggala	764	711	2 573	2 545	3 337	3 256

Catatan/Note:

Sumber/Source: Kementerian Agama, EMIS, Data Semester Ganjil/Ministry of Religious Affairs, EMIS, odd semester report data

Tabel
Table 4.1.7

Jumlah Sekolah, Guru, dan Murid Sekolah Menengah Atas (SMA) di Bawah Kementerian Pendidikan dan Kebudayaan Menurut Kecamatan di Kabupaten Donggala, 2020/2021 dan 2021/2022

Number of Schools, Teachers, and Pupils in Upper Secondary Schools Under The Ministry of Education and Culture by Subdistrict in Donggala Regency, 2020/2021 and 2021/2022

Kecamatan Subdistrict	Sekolah/Schools					
	Negeri/Public		Swasta/Private		Jumlah/Total	
	2020/2021	2021/2022	2020/2021	2021/2022	2020/2021	2021/2022
(1)	(2)	(3)	(4)	(5)	(6)	(7)
Rio Pakava	1	1	-	-	1	1
Pinembani	-	-	-	-	-	-
Banawa	1	1	-	-	1	1
Banawa Selatan	1	1	-	-	1	1
Banawa Tengah	1	1	-	-	1	1
Labuan	-	-	-	-	-	-
Tanantovea	-	-	1	1	1	1
Sindue	1	1	-	-	1	1
Sindue Tombusabora	1	1	-	-	1	1
Sindue Tobata	1	1	-	-	1	1
Sirenja	2	2	-	-	2	2
Balaesang	3	3	-	-	3	3
Balaesang Tanjung	1	1	1	1	2	2
Dampelas	2	2	-	-	2	2
Sojol	2	2	-	-	2	2
Sojol Utara	-	-	-	-	-	-
Donggala	17	17	2	2	19	19

Lanjutan Tabel/Continued Table 4.1.7

Kecamatan Subdistrict	Guru ¹ /Teachers ¹					
	Negeri/Public		Swasta/Private		Jumlah/Total	
	2020/2021	2021/2022	2020/2021	2021/2022	2020/2021	2021/2022
(1)	(8)	(9)	(10)	(11)	(12)	(13)
Rio Pakava	26	28	-	-	26	28
Pinembani	-	-	-	-	-	-
Banawa	40	38	-	-	40	38
Banawa Selatan	14	7	-	-	14	7
Banawa Tengah	38	36	-	-	38	36
Labuan	-	-	-	-	-	-
Tanantovea	-	-	8	7	8	7
Sindue	47	46	-	-	47	46
Sindue Tombusabora	29	24	-	-	29	24
Sindue Tobata	21	21	-	-	21	21
Sirenja	61	58	-	-	61	58
Balaesang	69	71	-	-	69	71
Balaesang Tanjung	18	12	10	7	28	19
Dampelas	63	55	-	-	63	55
Sojol	46	44	-	-	46	44
Sojol Utara	-	-	-	-	-	-
Donggala	472	440	18	14	490	454

Lanjutan Tabel/*Continued Table 4.1.7*

Kecamatan Subdistrict	Murid/Students					
	Negeri/Public		Swasta/Private		Jumlah/Total	
	2020/2021	2021/2022	2020/2021	2021/2022	2020/2021	2021/2022
(1)	(14)	(15)	(16)	(17)	(18)	(19)
Rio Pakava	467	452	-	-	467	452
Pinembani	-	-	-	-	-	-
Banawa	753	790	-	-	753	790
Banawa Selatan	127	142	-	-	127	142
Banawa Tengah	657	665	-	-	657	665
Labuan	-	-	-	-	-	-
Tanantovea	-	-	47	33	47	33
Sindue	706	757	-	-	706	757
Sindue Tombusabora	404	429	-	-	404	429
Sindue Tobata	397	453	-	-	397	453
Sirenja	1 139	1 148	-	-	1 139	1 148
Balaesang	1 272	1 227	-	-	1 272	1 227
Balaesang Tanjung	209	200	105	81	314	281
Dampelas	1 100	1 089	-	-	1 100	1 089
Sojol	723	702	-	-	723	702
Sojol Utara	-	-	-	-	-	-
Donggala	7 954	8 054	152	114	8 106	8 168

Catatan/Note: ¹ Jumlah guru termasuk kepala sekolah dan guru/*The total of teachers including headmaster and teacher*

Sumber/Source: Kementerian Pendidikan dan Kebudayaan, Sistem Data Pokok Pendidikan, data semester ganjil/*Ministry of Education and Culture, Basic Education Data System, odd semester report data*

Tabel
Table 4.1.8

Jumlah Sekolah, Guru, dan Murid Sekolah Menengah Kejuruan (SMK) di Bawah Kementerian Pendidikan dan Kebudayaan Menurut Kecamatan di Kabupaten Donggala, 2020/2021 dan 2021/2022
Number of Schools, Teachers, and Pupils in Vocational High Schools Under The Ministry of Education and Culture by Subdistrict in Donggala Regency, 2020/2021 and 2021/2022

Kecamatan Subdistrict	Sekolah/Schools					
	Negeri/Public		Swasta/Private		Jumlah/Total	
	2020/2021	2021/2022	2020/2021	2021/2022	2020/2021	2021/2022
(1)	(2)	(3)	(4)	(5)	(6)	(7)
Rio Pakava	1	1	1	1	2	2
Pinembani	1	1	-	-	1	1
Banawa	2	2	-	-	2	2
Banawa Selatan	1	1	-	-	1	1
Banawa Tengah	-	-	-	-	-	-
Labuan	1	1	-	-	1	1
Tanantovea	-	-	1	1	1	1
Sindue	1	1	-	-	1	1
Sindue Tombusabora	-	-	-	-	-	-
Sindue Tobata	1	1	-	-	1	1
Sirenja	-	-	-	-	-	-
Balaesang	1	1	-	-	1	1
Balaesang Tanjung	-	-	-	-	-	-
Dampelas	-	-	-	-	-	-
Sojol	1	1	-	-	1	1
Sojol Utara	1	1	-	-	1	1
Donggala	11	11	2	2	13	13

Lanjutan Tabel/Continued Table 4.1.8

Kecamatan Subdistrict	Guru ¹ /Teachers ¹					
	Negeri/Public		Swasta/Private		Jumlah/Total	
	2020/2021	2021/2022	2020/2021	2021/2022	2020/2021	2021/2022
(1)	(8)	(9)	(10)	(11)	(12)	(13)
Rio Pakava	10	11	4	6	14	17
Pinembani	5	5	-	-	5	5
Banawa	78	74	-	-	78	74
Banawa Selatan	16	16	-	-	16	16
Banawa Tengah	-	-	-	-	-	-
Labuan	52	51	-	-	52	51
Tanantovea	-	-	16	14	16	14
Sindue	25	22	-	-	25	22
Sindue Tombusabora	-	-	-	-	-	-
Sindue Tobata	21	19	-	-	21	19
Sirenja	-	-	-	-	-	-
Balaesang	19	17	-	-	19	17
Balaesang Tanjung	-	-	-	-	-	-
Dampelas	-	-	-	-	-	-
Sojol	28	27	-	-	28	27
Sojol Utara	11	12	-	-	11	12
Donggala	265	254	20	20	285	274

Lanjutan Tabel/Continued Table 4.1.8

Kecamatan Subdistrict	Murid/Pupils					
	Negeri/Public		Swasta/Private		Jumlah/Total	
	2020/2021	2021/2022	2020/2021	2021/2022	2020/2021	2021/2022
(1)	(14)	(15)	(16)	(17)	(18)	(19)
Rio Pakava	147	115	29	56	176	171
Pinembani	119	155	-	-	119	155
Banawa	993	893	-	-	993	893
Banawa Selatan	239	276	-	-	239	276
Banawa Tengah	-	-	-	-	-	-
Labuan	809	826	-	-	809	826
Tanantovea	-	-	169	165	169	165
Sindue	121	131	-	-	121	131
Sindue Tombusabora	-	-	-	-	-	-
Sindue Tobata	191	158	-	-	191	158
Sirenja	-	-	-	-	-	-
Balaesang	281	254	-	-	281	254
Balaesang Tanjung	-	-	-	-	-	-
Dampelas	-	-	-	-	-	-
Sojol	292	238	-	-	292	238
Sojol Utara	204	198	-	-	204	198
Donggala	3 396	3 244	198	221	3 594	3 465

Catatan/Note: 1 Guru yang mengajar di 2 sekolah atau lebih dihitung di masing-masing sekolah. Jumlah guru termasuk kepala sekolah dan guru/The teacher who taught in two schools or more counted in every school. The total of teachers including headmaster and teacher

Sumber/Source: Kementerian Pendidikan dan Kebudayaan, Sistem Data Pokok Pendidikan, data semester ganjil/Ministry of Educations and Culture, Basic Education Data System, odd semester report data

Tabel
Table 4.1.9

**Jumlah Sekolah, Guru, dan Murid Madrasah Aliyah (MA)
di Bawah Kementerian Agama Menurut Kecamatan di
Kabupaten Donggala, 2020/2021 dan 2021/2022**
*Number of Schools, Teachers, and Pupils in Madrasah Aliyah
(MA) Under the Ministry of Religious Affairs by Subdistrict in
Donggala Regency, 2020/2021 and 2021/2022*

Kecamatan Subdistrict	Sekolah/Schools					
	Negeri/Public		Swasta/Private		Jumlah/Total	
	2020/2021	2021/2022	2020/2021	2021/2022	2020/2021	2021/2022
(1)	(2)	(3)	(4)	(5)	(6)	(7)
Rio Pakava	-	-	1	1	1	1
Pinembani	-	-	-	-	-	-
Banawa	-	-	2	3	2	3
Banawa Selatan	1	1	3	3	4	4
Banawa Tengah	-	-	2	1	2	1
Labuan	-	-	1	1	1	1
Tanantovea	-	-	1	1	1	1
Sindue	-	-	1	1	1	1
Sindue Tombusabora	-	-	1	1	1	1
Sindue Tobata	-	-	-	-	-	-
Sirenja	-	-	1	1	1	1
Balaesang	-	-	-	-	-	-
Balaesang Tanjung	-	-	-	-	-	-
Dampelas	-	-	1	1	1	1
Sojol	-	-	2	2	2	2
Sojol Utara	-	-	1	1	1	1
Donggala	1	1	17	17	18	18

Lanjutan Tabel/*Continued Table 4.1.9*

Kecamatan Subdistrict	Guru ¹ /Teachers ¹					
	Negeri/Public		Swasta/Private		Jumlah/Total	
	2020/2021	2021/2022	2020/2021	2021/2022	2020/2021	2021/2022
(1)	(8)	(9)	(10)	(11)	(12)	(13)
Rio Pakava	-	-	19	18	19	18
Pinembani	-	-	-	-	-	-
Banawa	-	-	27	38	27	38
Banawa Selatan	17	21	31	28	48	49
Banawa Tengah	-	-	7	8	7	8
Labuan	-	-	12	20	12	20
Tanantovea	-	-	8	9	8	9
Sindue	-	-	14	20	14	20
Sindue Tombusabora	-	-	11	14	11	14
Sindue Tobata	-	-	-	-	-	-
Sirenja	-	-	15	13	15	13
Balaesang	-	-	-	-	-	-
Balaesang Tanjung	-	-	-	-	-	-
Dampelas	-	-	13	16	13	16
Sojol	-	-	15	30	15	30
Sojol Utara	-	-	7	9	7	9
Donggala	17	21	179	223	196	244

Lanjutan Tabel/*Continued Table* 4.1.9

Kecamatan Subdistrict	Murid/Pupils					
	Negeri/Public		Swasta/Private		Jumlah/Total	
	2020/2021	2021/2022	2020/2021	2021/2022	2020/2021	2021/2022
(1)	(14)	(15)	(16)	(17)	(18)	(19)
Rio Pakava	-	-	93	106	93	106
Pinembani	-	-	-	-	-	-
Banawa	-	-	174	208	174	208
Banawa Selatan	169	162	260	143	429	305
Banawa Tengah	-	-	76	21	76	21
Labuan	-	-	115	55	115	55
Tanantovea	-	-	55	55	55	55
Sindue	-	-	138	141	138	141
Sindue Tombusabora	-	-	86	102	86	102
Sindue Tobata	-	-	-	-	-	-
Sirenja	-	-	73	54	73	54
Balaesang	-	-	-	-	-	-
Balaesang Tanjung	-	-	-	-	-	-
Dampelas	-	-	176	184	176	184
Sojol	-	-	86	106	86	106
Sojol Utara	-	-	160	122	160	122
Donggala	169	162	1 492	1 297	1 661	1 459

Catatan/Note: ...

Sumber/Source: Kementerian Agama, EMIS, Data Semester Ganjil/Ministry of Religious Affairs, EMIS, odd semester report data

Tabel
Table 4.1.10

Jumlah Desa¹/Kelurahan yang Memiliki Fasilitas Sekolah Menurut Kecamatan dan Tingkat Pendidikan di Kabupaten Donggala, 2015– 2021
Number of Villages¹ Having Educational Facilities by Subdistrict and Educational Level in Donggala Regency, 2015– 2021

Kecamatan Subdistrict	SD Primary School		
	2019	2020	2021
(1)	(2)	(3)	(4)
Rio Pakava	14	14	14
Pinembani	9	9	9
Banawa	14	14	14
Banawa Selatan	19	19	19
Banawa Tengah	8	8	8
Labuan	7	7	7
Tanantovea	10	10	10
Sindue	13	13	13
Sindue Tombusabora	6	6	6
Sindue Tobata	6	6	6
Sirenja	13	13	13
Balaesang	13	13	13
Balaesang Tanjung	8	8	8
Dampelas	13	13	13
Sojol	9	9	9
Sojol Utara	4	4	4
Donggala	167	167	167

Lanjutan Tabel/*Continued Table* 4.1.10

Kecamatan Subdistrict	SMP Junior High School		
	2019	2020	2021
(1)	(5)	(6)	(7)
Rio Pakava	7	7	7
Pinembani	3	3	3
Banawa	6	6	6
Banawa Selatan	12	12	12
Banawa Tengah	4	4	4
Labuan	4	4	4
Tanantovea	6	6	6
Sindue	6	6	6
Sindue Tombusabora	4	4	4
Sindue Tobata	4	4	4
Sirenja	5	5	5
Balaesang	5	5	5
Balaesang Tanjung	7	7	7
Dampelas	9	9	9
Sojol	10	10	10
Sojol Utara	3	3	3
Donggala	95	95	95

Lanjutan Tabel/*Continued Table* 4.1.10

Kecamatan Subdistrict	SMA Senior High School		
	2019	2020	2021
(1)	(8)	(9)	(10)
Rio Pakava	1	1	1
Pinembani	-	-	-
Banawa	1	1	1
Banawa Selatan	1	1	1
Banawa Tengah	1	1	1
Labuan	-	-	-
Tanantovea	1	1	1
Sindue	1	1	1
Sindue Tombusabora	1	1	1
Sindue Tobata	1	1	1
Sirenja	2	2	2
Balaesang	3	3	3
Balaesang Tanjung	2	2	2
Dampelas	2	2	2
Sojol	2	2	2
Sojol Utara	-	-	-
Donggala	19	19	19

Lanjutan Tabel/*Continued Table* 4.1.10

Kecamatan Subdistrict	SMK Vocational School		
	2019	2020	2021
(1)	(11)	(12)	(13)
Rio Pakava	2	2	2
Pinembani	1	1	1
Banawa	2	2	2
Banawa Selatan	1	1	1
Banawa Tengah	-	-	-
Labuan	1	1	1
Tanantovea	1	1	1
Sindue	1	1	1
Sindue Tombusabora	-	-	-
Sindue Tobata	1	1	1
Sirenja	-	-	-
Balaesang	1	1	1
Balaesang Tanjung	-	-	-
Dampelas	-	-	-
Sojol	1	1	1
Sojol Utara	1	1	1
Donggala	13	13	13

Lanjutan Tabel/Continued Table 4.1.10

Kecamatan Subdistrict	Perguruan Tinggi University		
	2019	2020	2021
(1)	(14)	(15)	(16)
Rio Pakava	-	-	-
Pinembani	-	-	-
Banawa	-	-	-
Banawa Selatan	-	-	-
Banawa Tengah	-	-	-
Labuan	-	-	-
Tanantovea	-	-	-
Sindue	-	-	-
Sindue Tombusabora	-	-	-
Sindue Tobata	-	-	-
Sirenja	-	-	-
Balaesang	-	-	-
Balaesang Tanjung	-	-	-
Dampelas	-	-	-
Sojol	-	-	-
Sojol Utara	-	-	-
Donggala	-	-	-

Catatan/Note: ¹ Desa pada tabel ini termasuk Unit Permukiman Transmigrasi (UPT) yang masih dibina oleh kementerian terkait dan nagari di Provinsi Sumatera Barat/Villages in this table include Transmigration Settlement Unit which is still fostered by the relevant ministries and the nagari in the Province of Sumatera Barat

Sumber/Source: BPS, Pendataan Potensi Desa (Podes)/ BPS-Statistics Indonesia, Village Potential Data Collection

Tabel
Table 4.1.11**Angka Partisipasi Murni (APM) dan Angka Partisipasi Kasar (APK) Menurut Jenjang Pendidikan di Kabupaten Donggala, 2020 dan 2021**
Net Enrolment Rate and Gross Enrolment Rate by Educational Level in Donggala Regency, 2020 dan 2021

Jenjang Pendidikan <i>Educational Level</i>	Angka Partisipasi Murni (APM) <i>Net Enrollment Rate</i>		Angka Partisipasi Kasar (APK) <i>Gross Enrollment Ratio</i>	
	2020	2021	2020	2021
(1)	(2)	(3)	(4)	(5)
SD/MI/Sederajat <i>Primary School</i>	93,38	94,08	106,91	107,78
SMP/MTs/Sederajat <i>Lower Secondary School</i>	77,51	78,44	93,90	92,46
SMA/SMK/MA/Sederajat <i>Upper Secondary School</i>	60,45	61,17	78,43	76,89

Catatan/Note: ...

Sumber/Source: BPS, Survei Sosial Ekonomi Nasional (Susenas)/BPS-Statistics Indonesia, National Socioeconomic Survey

Tabel
Table 4.1.12

Persentase Penduduk Berumur 15 Tahun ke Atas yang Melek Huruf Menurut Kelompok Umur di Kabupaten Donggala, 2020 dan 2021
Percentage of Literate People Aged 15 Years and Over by Age Group in Donggala Regency, 2020 and 2021

Kelompok Umur Age Group	2020	2021
(1)	(2)	(3)
15–19	100.00	100,00
20–24	100.00	99,41
25–29	100.00	100,00
30–34	96,91	98,82
35–39	97,92	99,45
40–44	97,88	98,78
45–49	100.00	100,00
50+	94,20	97,13
Jumlah/Total	97,72	98,85
15–24	100.00	99,72
15–44	98.85	99,43
15+	97,72	98,85
45+	95,61	97,83

Catatan/Note: ...

Sumber/Source: BPS, Survei Sosial Ekonomi Nasional (Susenas)/BPS-Statistics Indonesia, National Socioeconomic Survey

4.2 KESEHATAN HEALTH

Tabel 4.2.1 **Jumlah Desa¹/Kelurahan Yang Memiliki Sarana Kesehatan Menurut Kecamatan di Kabupaten Donggala, 2015-2021**
Number of Villages¹ Having Health Facilities by Subdistrict in Donggala Regency, 2015–2021

Kecamatan Subdistrict	Rumah Sakit Hospital		
	2019	2020	2021
(1)	(2)	(3)	(4)
Rio Pakava	-	-	-
Pinembani	-	-	-
Banawa	1	1	1
Banawa Selatan	-	-	-
Banawa Tengah	-	-	-
Labuan	-	-	-
Tanantovea	-	-	-
Sindue	-	-	-
Sindue Tombusabora	-	-	-
Sindue Tobata	-	-	-
Sirenja	-	-	-
Balaesang	1	1	1
Balaesang Tanjung	-	-	-
Dampelas	-	-	-
Sojol	-	-	-
Sojol Utara	-	-	-
Donggala	2	2	2

Lanjutan Tabel/*Continued Table* 4.2.1

Kecamatan <i>Subdistrict</i>	Rumah Sakit Bersalin <i>Maternity Hospital</i>		
	2019	2020	2021
(1)	(5)	(6)	(7)
Rio Pakava	-	-	-
Pinembani	-	-	-
Banawa	-	-	-
Banawa Selatan	-	-	-
Banawa Tengah	-	-	-
Labuan	-	-	-
Tanantovea	-	-	-
Sindue	-	-	-
Sindue Tombusabora	-	-	-
Sindue Tobata	-	-	-
Sirenja	-	-	-
Balaesang	-	-	-
Balaesang Tanjung	-	-	-
Dampelas	-	-	-
Sojol	-	-	-
Sojol Utara	-	-	-
Donggala	-	-	-

Lanjutan Tabel/*Continued Table 4.2.1*

Kecamatan <i>Subdistrict</i>	Poliklinik <i>Polyclinic</i>		
	2019	2020	2021
(1)	(8)	(9)	(10)
Rio Pakava	1	1	1
Pinembani	-	-	-
Banawa	1	1	1
Banawa Selatan	-	-	-
Banawa Tengah	-	-	-
Labuan	1	1	1
Tanantovea	-	-	-
Sindue	-	-	-
Sindue Tombusabora	-	-	-
Sindue Tobata	-	-	-
Sirenja	-	-	-
Balaesang	-	-	-
Balaesang Tanjung	-	-	-
Dampelas	-	-	-
Sojol	-	-	-
Sojol Utara	-	-	-
Donggala	3	3	3

Lanjutan Tabel/Continued Table 4.2.1

Kecamatan Subdistrict	Puskesmas Public Health Center		
	2019	2020	2021
(1)	(11)	(12)	(13)
Rio Pakava	2	2	2
Pinembani	1	1	1
Banawa	1	1	1
Banawa Selatan	1	1	1
Banawa Tengah	1	1	1
Labuan	1	1	1
Tanantovea	1	1	1
Sindue	1	1	1
Sindue Tombusabora	1	1	1
Sindue Tobata	1	1	1
Sirenja	1	1	1
Balaesang	1	1	1
Balaesang Tanjung	1	1	1
Dampelas	1	1	1
Sojol	2	2	2
Sojol Utara	1	1	1
Donggala	18	18	18

Lanjutan Tabel/*Continued Table 4.2.1*

Kecamatan <i>Subdistrict</i>	Puskesmas Pembantu <i>Subsidiary of Public Health Center</i>		
	2019	2020	2021
(1)	(14)	(15)	(16)
Rio Pakava	11	11	11
Pinembani	2	2	2
Banawa	4	4	4
Banawa Selatan	8	8	8
Banawa Tengah	3	3	3
Labuan	2	2	2
Tanantovea	3	3	3
Sindue	2	2	2
Sindue Tombusabora	2	2	2
Sindue Tobata	3	3	3
Sirenja	5	5	5
Balaesang	4	4	4
Balaesang Tanjung	4	4	4
Dampelas	11	11	11
Sojol	7	7	7
Sojol Utara	3	3	3
Donggala	74	74	74

Lanjutan Tabel/Continued Table 4.2.1

Kecamatan Subdistrict	Apotek Pharmacy		
	2019	2020	2021
(1)	(17)	(18)	(19)
Rio Pakava	2	2	2
Pinembani	-	-	-
Banawa	3	3	3
Banawa Selatan	-	-	-
Banawa Tengah	-	-	-
Labuan	-	-	-
Tanantovea	1	1	1
Sindue	-	-	-
Sindue Tombusabora	-	-	-
Sindue Tobata	-	-	-
Sirenja	-	-	-
Balaesang	1	1	1
Balaesang Tanjung	-	-	-
Dampelas	-	-	-
Sojol	-	-	-
Sojol Utara	-	-	-
Donggala	7	7	7

Catatan/Note: ¹ Desa pada tabel ini termasuk Unit Permukiman Transmigrasi (UPT) yang masih dibina oleh kementerian terkait dan nagari di Provinsi Sumatera Barat/Villages in this table include Transmigration Settlement Unit which is still fostered by the relevant ministries and the nagari in the Province of Sumatera Barat

Sumber/Source: BPS, Pendataan Potensi Desa (Podes)/BPS-Statistics Indonesia, Village Potential Data Collecting

Tabel 4.2.2
Table

**Jumlah Tenaga Kesehatan Menurut Kecamatan di
Kabupaten Donggala, 2021**
**Number of Medical Personnel by Sub District in Donggala
Regency, 2021**

Kecamatan Subdistrict	Dokter Doctor	Dokter Gigi ² Dentist ²	Perawat Nurse	Bidan Midwife	Farmasi Pharma-ceutical
(1)	(2)	(3)	(4)	(5)	(6)
Rio Pakava	–	–	14	15	–
Pinembani	–	–	–	–	–
Banawa	4	–	15	–	5
Banawa Selatan	–	–	–	–	–
Banawa Tengah	–	–	9	20	2
Labuan	2	–	20	33	2
Tanantovea	3	1	17	36	2
Sindue	–	–	–	–	–
Sindue Tombusabora	–	–	–	–	–
Sindue Tobata	–	–	–	–	–
Sirenja	1	1	25	22	1
Balaesang	1	–	17	32	1
Balaesang Tanjung	1	–	16	18	2
Dampelas	1	–	35	39	1
Sojol	3	1	22	29	3
Sojol Utara	–	–	–	–	–
Donggala	16	3	190	244	19

Sumber/Source: Kementerian Kesehatan / Ministry of Health

Lanjutan Tabel/Continued Table 4.2.2

Kecamatan Subdistrict	Tenaga Kesehatan Masyarakat Public Health worker	Tenaga Kesehatan Lingkungan Enviromental Health Worker	Tenaga Gizi Nutritionist	Ahli Teknologi Laboratorium Medik Medical Laboratory Technician
(1)	(7)	(8)	(9)	(10)
Rio Pakava	–	–	–	–
Pinembani	–	–	–	–
Banawa	9	5	1	2
Banawa Selatan	–	–	–	–
Banawa Tengah	6	2	3	1
Labuan	10	9	1	1
Tanantovea	9	8	2	1
Sindue	–	–	–	–
Sindue Tombusabora	–	–	–	–
Sindue Tobata	–	–	–	–
Sirenja	9	2	1	1
Balaesang	10	1	1	1
Balaesang Tanjung	7	–	2	1
Dampelas	3	2	5	1
Sojol	7	3	3	1
Sojol Utara	–	–	–	–
Donggala	70	32	19	10

Catatan/Note: ¹ Dokter dalam tabel ini termasuk dokter spesialis (selain spesialis gigi) dan dokter umum/Doctor in this table include medical specialist (exclude dentist specialist) and general practitioner

² Dokter gigi dalam tabel ini termasuk dokter spesialis gigi dan dokter gigi/Doctor in this table include dentist dan dentist specialist

Sumber/Source: Dinas Kesehatan Kabupaten Donggala/Donggala Regency Health Office

Tabel 4.2.3 Jumlah Rumah Sakit Umum, Rumah Sakit Khusus, Puskesmas, Klinik Pratama, dan Posyandu Menurut Kecamatan di Kabupaten Donggala, 2020 dan 2021
Table Number of General Hospital, Specialized Hospital, Public Health Center, Primary Clinic, and Integrated Health Post by Sub District in Donggala Regency, 2020 and 2021

Kecamatan Subdistrict	Rumah Sakit Umum General Hospital		Rumah Sakit Khusus Specialized Hospital	
	2020	2021	2020	2021
(1)	(2)	(3)	(4)	(5)
Rio Pakava	-	-	-	-
Pinembani	-	-	-	-
Banawa	1	1	-	-
Banawa Selatan	-	-	-	-
Banawa Tengah	-	-	-	-
Labuan	-	-	-	-
Tanantovea	-	-	-	-
Sindue	-	-	-	-
Sindue Tombusabora	-	-	-	-
Sindue Tobata	-	-	-	-
Sirenja	-	-	-	-
Balaesang	1	1	-	-
Balaesang Tanjung	-	-	-	-
Dampelas	-	-	-	-
Sojol	-	-	-	-
Sojol Utara	-	-	-	-
Donggala	2	2	-	-

Lanjutan Tabel/Continued Table 4.2.3

Kecamatan Subdistrict	Puskesmas ¹ Rawat Inap Public Health Center ¹ with Inpatient Care		Puskesmas ¹ Non Rawat Inap Public Health Center ¹ without Inpatient Care	
	2020 ^f	2021	2020 ^f	2021
(1)	(6)	(7)	(8)	(9)
Rio Pakava	2	2	–	–
Pinembani	–	–	1	1
Banawa	1	1	–	–
Banawa Selatan	1	1	–	–
Banawa Tengah	–	–	1	1
Labuan	1	1	–	–
Tanantovea	–	–	1	1
Sindue	1	1	–	–
Sindue Tombusabora	1	1	–	–
Sindue Tobata	–	–	1	1
Sirenja	1	1	–	–
Balaesang	1	1	–	–
Balaesang Tanjung	1	1	–	–
Dampelas	1	1	–	–
Sojol	1	1	–	–
Sojol Utara	1	1	–	–
Donggala	13	13	4	4

Lanjutan Tabel/*Continued Table* 4.2.3

Kecamatan Subdistrict	Klinik Pratama Primary Clinic		Posyandu Intregrated Health Post	
	2020 ¹	2021	2020	2021
(1)	(10)	(11)	(12)	(13)
Rio Pakava	-	-	27	27
Pinembani	-	-	16	16
Banawa	-	-	40	40
Banawa Selatan	-	-	43 ^r	43 ^r
Banawa Tengah	-	-	21	21
Labuan	-	-	24	24
Tanantovea	-	-	27	27
Sindue	-	-	34	34
Sindue Tombusabora	-	-	15	15
Sindue Tobata	-	-	14	14
Sirenja	-	-	32	32
Balaesang	-	-	41	41
Balaesang Tanjung	-	-	23	23
Dampelas	-	-	46	46
Sojol	-	-	32	32
Sojol Utara	-	-	18	18
Donggala	-	-	453	453

Catatan/Note: ¹ Puskesmas yang teregistrasi/Registered Public Health Center

Sumber/Source: Dinas Kesehatan Kabupaten Donggala/ Donggala Regency Health Office

4.3 AGAMA DAN SOSIAL LAINNYA RELIGION AND OTHER SOCIAL AFFAIRS

Tabel 4.3.1 **Jumlah Penduduk Menurut Kecamatan dan Agama yang Dianut di Kabupaten Donggala, 2021**
Table 4.3.1 **Population by Subdistrict and Religion in Donggala Regency, 2021**

Kecamatan Subdistrict	Islam	Protestan Protestant	Katolik Catholic	Hindu	Budha Buddha	Lainnya Others*
(1)	(2)	(3)	(4)	(5)	(6)	(7)
Rio Pakava	15 926	3 808	-	5 467	-	-
Pinembani						
Banawa	32 360	779	-	4	20	-
Banawa Selatan	23 698	4 255	-	140	-	-
Banawa Tengah	11 635	10	-	-	-	-
Labuan	24 355	70	-	-	-	-
Tanantovea	21 602	-	-	-	-	-
Sindue	23 566	59	-	-	-	-
Sindue Tombusabora	11 819	697	-	-	-	-
Sindue Tobata	8 530	130	-	-	-	-
Sirenja	11 973	502	-	-	-	-
Balaesang	20 558	1 860	-	-	-	-
Balaesang Tanjung	8 990	899	-	-	-	-
Dampelas	26 145	1 430	-	4 150	-	-
Sojol	24 188	133	-	1 150	-	-
Sojol Utara	10 163	-	-	-	-	-
Donggala	275 511	20 071	-	10 911	20	-

Catatan/Note: * = data tidak tersedia / data not available

Sumber/Source: Kementerian Agama Kabupaten Donggala/Ministry of Religion of Donggala Regency

Tabel
Table 4.3.2**Jumlah Tempat Peribadatan Menurut Kecamatan di Kabupaten Donggala, 2021**
Number of Places of Worship by Subdistrict and Religion in Donggala Regency, 2021

Kecamatan Subdistrict	Masjid Mosque	Mushola Pray Room	Gereja Protestan Protestant Church	Gereja Katholik Catholic Church	Pura Temple	Vihara
(1)	(2)	(3)	(4)	(5)	(6)	(7)
Rio Pakava	40	20	32	-	31	-
Pinembani	-	-	30	-	-	-
Banawa	50	5	6	-	-	1
Banawa Selatan	33	-	38	-	3	-
Banawa Tengah	19	5	-	-	-	-
Labuan	15	1	-	-	-	-
Tanantovea	33	-	-	-	-	-
Sindue	26	-	-	-	-	-
Sindue Tombusabora	18	-	11	-	-	-
Sindue Tobata	18	2	-	-	-	-
Sirenja	29	4	9	-	-	-
Balaesang	43	7	14	-	-	-
Balaesang Tanjung	22	2	9	-	-	-
Dampelas	38	29	17	-	15	-
Sojol	48	8	1	-	4	-
Sojol Utara	14	3	-	-	-	-
Donggala	447	104	167	-	53	1

Catatan/Note: * = data tidak tersedia / data not available

Sumber/Source: Kementerian Agama Kabupaten Donggala/Ministry of Religion of Donggala Regency

Tabel 4.3.3 Jumlah Desa¹/Kelurahan yang Mengalami Bencana Alam² Menurut Kecamatan di Kabupaten Donggala, 2019–2021
Number of Villages¹ that Had Natural Disaster² by Subdistrict in Donggala Regency, 2019 - 2021

Kecamatan Subdistrict	Banjir/Flood		
	2019	2020	2021
(1)	(2)	(3)	(4)
Rio Pakava	1	3	2
Pinembani	–	2	–
Banawa	–	–	2
Banawa Selatan	6	1	9
Banawa Tengah	1	–	2
Labuan	–	–	–
Tanantovea	–	–	–
Sindue	–	2	4
Sindue Tombusabora	–	3	6
Sindue Tobata	4	–	2
Sirenja	7	–	2
Balaesang	–	–	1
Balaesang Tanjung	–	2	–
Dampelas	3	2	6
Sojol	8	9	9
Sojol Utara	1	2	5
Donggala	31	26	50

Lanjutan Tabel/*Continued Table 4.3.3*

Kecamatan Subdistrict	Gempa Bumi/ <i>Earthquake</i>		
	2019	2020	2021
(1)	(5)	(6)	(7)
Rio Pakava	5	–	–
Pinembani	9	9	–
Banawa	14	14	–
Banawa Selatan	18	3	1
Banawa Tengah	8	8	–
Labuan	7	–	5
Tanantovea	10	–	–
Sindue	13	–	–
Sindue Tombusabora	6	5	1
Sindue Tobata	6	6	–
Sirenja	13	10	–
Balaesang	13	–	–
Balaesang Tanjung	8	–	6
Dampelas	12	–	7
Sojol	9	8	5
Sojol Utara	5	–	4
Donggala	156	63	29

Lanjutan Tabel/Continued Table 4.3.3

Kecamatan Subdistrict	Tanah Longsor/Landslide		
	2019	2020	2021
(1)	(8)	(9)	(10)
Rio Pakava	–	1	1
Pinembani	1	2	1
Banawa	1	–	1
Banawa Selatan	1	–	2
Banawa Tengah	3	–	2
Labuan	–	–	–
Tanantovea	2	–	1
Sindue	3	–	2
Sindue Tombusabora	2	1	2
Sindue Tobata	3	–	2
Sirenja	5	–	–
Balaesang	–	–	–
Balaesang Tanjung	4	1	–
Dampelas	1	–	–
Sojol	–	3	4
Sojol Utara	1	–	2
Donggala	27	8	20

Catatan/Note: ¹ Desa pada tabel ini termasuk Unit Permukiman Transmigrasi (UPT) yang masih dibina oleh kementerian terkait dan nagari di Provinsi Sumatera Barat/Villages in this table are included in Transmigration Settlement Unit which is still fostered by the relevant ministries and the nagari in the Province of Sumatera Barat

² Terjadi dalam tiga tahun terakhir sampai dengan saat pencacahan/Occured during the last three years by the time of enumeration

Sumber/Source: BPS, Pendataan Potensi Desa (Podes)/BPS-Statistics Indonesia, Village Potential Data Collecting

Tabel 4.3.4 Banyaknya Kejahatan Terhadap Jiwa / Badan dan Harta Benda menurut Jenisnya di Kabupaten Donggala, 2021
Table *Number of Crime Against Soul / Body and Goods by Type of Crime in Donggala Regency, 2021*

Tipe kejahatan <i>Type of Crime</i>		Banyaknya <i>Total</i>
(1)	(2)	
A. Kejahatan Terhadap Badan / <i>Crime Against Soul / Body</i>		
1	Penganiayaan Berat / <i>Hard Assault</i>	3
2	Penganiayaan Ringan / <i>Light Assault</i>	86
3	Pengeroyokan / <i>Beating</i>	18
4	Perzinahan / <i>Adultery</i>	1
5	Perkosaan / <i>Rape</i>	3
6	Pencabulan / <i>Molestation</i>	16
7	Pembunuhan / <i>Homicide</i>	3
8	Pelecehan Seksual / <i>Sexual abuse</i>	0
9	Penculikan Anak / <i>Child abduction</i>	0
10	Asusila / <i>Immoral behavior</i>	0
11	KDRT / <i>Domestic violence</i>	10
12	Kesopanan / <i>Decency</i>	0
13	Pencurian dengan kekerasan / <i>Theft with violence</i>	2
14	Percobaan Pembunuhan / <i>Murder attempt</i>	1
Jumlah / <i>Total</i>		143

Lanjutan Tabel/Continued Table 4.3.4

Tipe kejahatan Type of Crime		Banyaknya Total
(1)	(2)	
B. Kejahatan Terhadap Benda / Crime Against Goods		
1	Perampasan Hak / <i>Deprivation of right</i>	10
2	Pembakaran / <i>Arson</i>	0
3	Pemalsuan Surat / <i>Letter forgery</i>	1
4	Pencurian biasa / <i>Minor theft</i>	165
5	Pencurian berat / <i>Heavy theft</i>	1
6	Pencurian kendaraan bermotor / <i>Motor vehicle theft</i>	38
7	Pencurian dalam keluarga / <i>Theft within family</i>	0
8	Penggelapan / <i>Embezzlement</i>	26
7	Penipuan / <i>Fraud</i>	11
10	Perjudian / <i>Gambling</i>	7
11	Pengrusakan / <i>Destruction</i>	16
12	Illegal logging / <i>Illegal logging</i>	0
13	Senjata Rakitan / <i>Raft weapon</i>	0
14	Perampasan Hak Tanah / <i>Land hijacking</i>	0
15	Narkoba / <i>Drug</i>	49
16	Penyerobotan Tanah / <i>Land grabbing</i>	6
17	Pertambangan / <i>Mining</i>	3
18	Penghinaan Bendera / <i>Flag Humiliation</i>	0
19	Miras / <i>Liquor</i>	0
20	Pengrusakan Fasilitas Umum / <i>Destruction of public facilities</i>	0
21	Pengancaman / <i>Threats</i>	22
22	ITE	2
23	UU Darurat / <i>Emergency law</i>	0
Jumlah / Total		357

Sumber/Source: Polres Donggala/ *Police Resort of Donggala Regency*

4.4 KEMISKINAN POVERTY

Tabel 4.4.1 **Garis Kemiskinan, Jumlah, dan Persentase Penduduk Miskin di Kabupaten Donggala, 2013–2021**
Poverty Line, Number, and Percentage of Poor People in Donggala Regency, 2013–2021

Tahun Year	Garis Kemiskinan (rupiah/kapita/bulan) Poverty Line (rupiah/capita/month)	Jumlah Penduduk Miskin (ribu) Number of Poor People (thousand)	Persentase Penduduk Miskin Percentage of Poor People
(1)	(2)	(3)	(4)
2013	233 991	49,60	17,18
2014	247 348	47,56	16,30
2015	251 529	54,17	18,11
2016	281 374	55,69	18,59
2017	291 011	54,44	18,25
2018	308 212	54,28	18,00
2019	336 404	55,83	18,40
2020	360 483	53,17	17,39
2021	369 784	51,23	16,73

Catatan/Note: ...

Sumber/Source: .BPS, Survei Sosial Ekonomi Nasional Maret/BPS-Statistics Indonesia, March National Socioeconomic Survey

Tabel
Table 4.4.2**Indeks Kedalaman Kemiskinan dan Indeks Keparahan Kemiskinan di Kabupaten Donggala, 2014–2021**
Poverty Gap Index and Poverty Severity Index in Donggala Regency, 2014–2021

Tahun Year	Indeks Kedalaman Kemiskinan Poverty Gap Index	Indeks Keparahan Kemiskinan Poverty Severity Index
(1)	(2)	(3)
2013	NA	NA
2014	2,84	0,70
2015	3,01	0,89
2016	3,01	0,90
2017	3,17	1,05
2018	2,84	0,70
2019	2,86	0,76
2020	3,01	0,79
2021	2,76	0,7

Catatan/Note: ...

Sumber/Source: .BPS, Survei Sosial Ekonomi Nasional Maret/BPS-Statistics Indonesia, March National Socioeconomic Survey

Pertanian

Agriculture



2021

Produksi Kelapa

Coconut Production
17586742 KG



Produksi Kelapa Sawit

Palm Production
33084585 KG

Produksi Sawit

Palm Oil Production
378516 KG

Produksi Kocoa

Cocoa Production
21544094 KG



PENJELASAN TEKNIS

1. **Lahan sawah** adalah lahan pertanian yang berpetak-petak dan dibatasi oleh pematang (galengan), saluran untuk menahan/ menyalurkan air, yang biasanya ditanami padi sawah tanpa memandang dari mana diperoleh atau status lahan tersebut. Lahan yang dimaksud termasuk lahan yang terdaftar di Pajak Bumi Bangunan, luran Pembangunan Daerah, lahan bengkok, lahan serobotan, lahan rawa yang ditanami padi dan lahan bekas tanaman tahunan yang telah dijadikan sawah, baik yang ditanami padi, palawija atau tanaman semusim lainnya.
2. **Tegal/Kebun** adalah lahan pertanian bukan sawah (lahan kering) yang ditanami tanaman semusim atau tahunan dan terpisah dengan halaman sekitar rumah serta penggunaannya tidak berpindah pindah.
3. **Ladang/Huma** adalah lahan pertanian bukan sawah (lahan kering) yang biasanya ditanami tanaman semusim dan penggunaannya hanya semusim atau dua musim, kemudian akan ditinggalkan bila sudah tidak subur lagi (berpindah-pindah). Kemungkinan lahan ini beberapa tahun kemudian akan dikerjakan kembali jika sudah subur.

TECHNICAL NOTES

1. **Wetland** is agricultural land that separated by small dykes to resist water, where the main crop is usually wetland paddy without considering where it is got from or the status of the land. It includes the land that is registered at land income tax office, regional development contribution, 'bengkok' land, illegal ownership, swamps for rice cultivation, and annual crop land mark that has been used as rice field, which are both planted with paddy, secondary crops or the other seasonal crops.
2. **Dry field/Garden** is an dryland (unirrigated land) which is planted with seasonal or annual crops and separately from the yard around the house without shifting
3. **Unirrigated agricultural field/ Shifting cultivation land** is dryland (unirrigated land) that usually is cultivated for seasonal crops and utilized only for one or two seasons, then it will be left when it is not fertile (shifting). Maybe, this land will be used again in a few years if it has been fertile.

- 4. Lahan yang sementara tidak diusahakan** adalah lahan yang biasanya diusahakan tetapi untuk sementara (lebih dari setahun tetapi kurang dari atau sama dengan 2 (dua) tahun) tidak diusahakan, termasuk lahan yang tidak diusahakan selama lebih dari 2 (dua) tahun.
- 4. Temporarily unused land** is land that is regularly used but temporarily (more than a year but less or equal than two years) is unused, it includes wetland that is not cultivated more than two years.
5. Data pokok tanaman pangan yang dikumpulkan adalah luas panen dan produktivitas (hasil per hektar). Produksi tanaman pangan merupakan hasil perkalian antara luas panen dengan produktivitas. Pengumpulan data luas panen dilakukan setiap bulan dengan pendekatan area kecamatan di seluruh wilayah Indonesia. Pengumpulan data produktivitas dilakukan melalui pengukuran langsung pada plot ubinan berukuran berukuran 2½ m x 2½ m. Pengumpulan data produktivitas dilakukan setiap subround (empat bulanan) pada waktu panen petani.
5. The main food crops data collected consists of harvested area and productivity (yield per hectare). Food crops production is generated by harvested area multiplied by productivity. The harvested area data is collected every month using sub district area approach in all sub district in Indonesia. The productivity data collection is conducted by a direct measurement in 2½m x 2½m crop cutting plot. The productivity measurement is conducted in every subround (four monthly) at the time when farmers are harvesting their crops.
6. Data produksi padi dan palawija yang disajikan adalah dalam kualitas: gabah kering giling (padi), pipilan kering (jagung), biji kering (kedelai dan kacang tanah), dan umbi basah (ubi kayu dan ubi jalar).
6. Production of paddy and secondary crops data are presented in the form of: dry unhusked rice (paddy), dry loose maize (maize), dry shells crops (soybeans and peanuts), and fresh roots (cassava and sweet potatoes).

7. Tanaman sayuran dan buah-buahan semusim.
Tanaman sayuran semusim adalah tanaman sumber vitamin, garam mineral dan lain-lain yang dikonsumsi dari bagian tanaman yang berupa daun, bunga, buah, dan umbinya, yang berumur kurang dari satu tahun.
Tanaman buah-buahan semusim adalah tanaman sumber vitamin, garam mineral, dan lain-lain yang dikonsumsi dari bagian tanaman yang berupa buah, berumur kurang dari satu tahun, tidak berbentuk pohon/rumpun tetapi menjalar dan berbatang lunak.
8. Tanaman buah-buahan dan sayuran tahunan.
Tanaman buah-buahan tahunan adalah tanaman sumber vitamin, garam mineral, dan lain-lain yang dikonsumsi dari bagian tanaman yang berupa buah dan merupakan tanaman tahunan.
Tanaman sayuran tahunan adalah tanaman sumber vitamin, garam mineral, dan lain-lain yang dikonsumsi dari bagian tanaman yang berupa daun dan atau buah yang berumur lebih dari satu tahun.
9. **Tanaman biofarmaka** adalah tanaman yang bermanfaat untuk obat-obatan, kosmetik, dan kesehatan yang dikonsumsi atau digunakan dari bagian-bagian tanaman seperti daun,
7. *Seasonal vegetable and fruit plants.*
Seasonal vegetable plants are plants which are the sources of vitamin, mineral salt, etc, consumed from the part of the plant in the form of leaf, flower, fruit, and root with the age of less than one year.
Seasonal fruit plants are plants which are the sources of vitamin, mineral salt, etc, consumed from the part of the plant in the form of fruits. These plants are creeps with the age of less than one year.
8. *Annual fruit and vegetable plants.*
Annual fruit plants are plants which are the sources of vitamin, contained mineral salt, etc, consumed from the part of plant in the form of fruit and more than one year of age.
Annual vegetable plants are plants which are the sources of vitamin, contained mineral salt, etc, consumed from the part of the plant in the form of vegetable and more than one year of age.
9. **Medicinal plants** are plants which are useful for medicine. It is consumed from part of the plant such as leaf, flower, fruit, tuber, and root.

batang, buah, umbi (rimpang) ataupun akar.

10. Tanaman hias adalah tanaman yang mempunyai nilai keindahan baik bentuk, warna daun, tajuk maupun bunganya, sering digunakan untuk penghias pekarangan dan lain sebagainya.

11. Luas panen tanaman hortikultura adalah luas tanaman sayuran, buah-buahan, biofarmaka, dan tanaman hias yang diambil hasilnya/dipanen pada periode pelaporan.

12. Luas panen untuk tanaman sayuran adalah luas tanaman yang dipanen sekaligus/habis/dibongkar dan luas tanaman yang dipanen berkali-kali (lebih dari satu kali)/belum habis.

13. Tanaman yang dipanen sekaligus/ habis/dibongkar adalah tanaman yang sehabis panen langsung dibongkar/dicabut, terdiri dari bawang merah, bawang putih, bawang daun, kentang, kol/kubis, kembang kol, petsai/sawi, wortel, lobak, dan kacang merah. Tanaman yang dipanen berkali-kali (lebih dari satu kali)/belum habis adalah tanaman yang pemanenannya lebih dari satu kali dan biasanya dibongkar apabila panen terakhir sudah tidak memadai lagi, terdiri dari: kacang panjang, cabe besar, cabe rawit, jamur, tomat, terung, buncis,

10. Ornamental plants are plants which have a beauty value, either in shape, colour of leaf or crown of flower, and they are often used as a yard decorator.

11. Harvested area of horticulture is area which vegetable, fruit, medicinal and ornamental plant of crop harvested during the period of report.

12. Harvested area of vegetables is area of entirely plant harvested/demolished and plant harvested several times/undemolished.

13. Entirely plants harvested/demolished are plants usually harvested once and demolished to be substituted by other plants, consisting of: shallots, garlic, leeks, potato, cabbage, cauli flower, mustard green, carrots, chinese radish, and red kidney beans. Plants harvested several times/undemolished are plants usually harvested more than once and demolished in the case that the last harvest was economically not profitable. They consist of : yard long beans, chili, small chili, mushroom, tomatoes, egg plant, frech beans, cucumber, pumpkin/

ketimun, labu siam, kangkung, bayam, melon, semangka, dan ketimun, labu siam, kangkung, bayam, melon, semangka, dan blewah.

chajota, swamp cabbage, spinach, melon, watermelon, and blewah.

14. Produksi hortikultura adalah hasil menurut bentuk produk dari setiap tanaman sayuran, buah-buahan, biofarmaka dan tanaman hias yang diambil berdasarkan luas yang dipanen/tanaman yang menghasilkan pada bulan/triwulan laporan.

14. Horticulture production is the standard production quantity form of vegetable, fruit, medicinal and ornamental plant based on harvested area/the number of production plants reported monthly/quarterly.

<https://donggalakab.bps.go.id>

5.1 HORTIKULTURA HORTICULTURE

Tabel 5.1.1 **Luas Panen Tanaman Sayuran Menurut Kecamatan dan Jenis Tanaman (ha) di Kabupaten Donggala, 2020 dan 2021**
Harvested Area of Vegetables by Subdistrict and Kind of Plant (ha) in Donggala Regency, 2020 and 2021

Kecamatan Subdistrict	Bawang Merah Shallot		Cabai Besar Chili/Big Chili	
	2020	2021	2020	2021
(1)	(2)	(3)	(4)	(5)
Rio Pakava	-	-	21	46
Pinembani	-	-	-	-
Banawa	-	-	-	-
Banawa Selatan	-	-	-	-
Banawa Tengah	-	-	-	-
Labuan	107	40	61	29
Tanantovea	10	35	8	44
Sindue	-	-	-	38
Sindue Tombusabora	-	-	-	12
Sindue Tobata	-	8	-	-
Sirenja	1	0	-	-
Balaesang	-	2	6	10
Balaesang Tanjung	-	-	3	10
Dampelas	-	-	5	-
Sojol	2	-	6	19
Sojol Utara	2	-	2	4
Donggala	122	84	112	211

Lanjutan Tabel/Continued Table 5.1.1

Kecamatan Subdistrict	Cabai Rawit Chili/Cayenne Pepper		Kentang Potato	
	2020	2021	2020	2021
(1)	(6)	(7)	(8)	(9)
Rio Pakava	34	33	-	-
Pinembani	8	14	-	-
Banawa	9	7	-	-
Banawa Selatan	-	-	-	-
Banawa Tengah	16	11	-	-
Labuan	79	49	-	-
Tanantovea	14	38	-	7
Sindue	77	11	-	-
Sindue Tombusabora	27	23	-	-
Sindue Tobata	89	20	-	-
Sirenja	22	7	-	-
Balaesang	11	23	-	-
Balaesang Tanjung	24	29	-	-
Dampelas	9	3	-	-
Sojol	25	7	-	-
Sojol Utara	6	6	-	-
Donggala	450	278	-	7

Lanjutan Tabel/*Continued Table* 5.1.1

Kecamatan Subdistrict	Kubis Cabbage		Tomat Tomato	
	2020	2021	2020	2021
(1)	(10)	(11)	(12)	(13)
Rio Pakava	-	-	47	29
Pinembani	-	-	-	-
Banawa	-	-	2	-
Banawa Selatan	-	-	-	-
Banawa Tengah	-	-	2	-
Labuan	-	-	24	14
Tanantovea	12	95	9	37
Sindue	-	-	2	1
Sindue Tombusabora	-	-	14	21
Sindue Tobata	-	-	3	5
Sirenja	-	-	7	1
Balaesang	-	-	12	8
Balaesang Tanjung	-	-	19	23
Dampelas	-	-	5	1
Sojol	-	-	5	1
Sojol Utara	-	-	2	4
Donggala	12	95	153	143

Lanjutan Tabel/Continued Table 5.1.1

Kecamatan Subdistrict	Bawang Putih Garlic		Petsai Chinese Cabbage	
	2020	2021	2020	2021
(1)	(10)	(11)	(12)	(13)
Rio Pakava	-	-	-	2
Pinembani	-	-	-	-
Banawa	-	-	-	-
Banawa Selatan	-	-	-	-
Banawa Tengah	-	-	-	-
Labuan	11	-	3	1
Tanantovea	2	-	5	12
Sindue	-	-	-	-
Sindue Tombusabora	-	-	-	-
Sindue Tobata	-	-	-	-
Sirenja	-	-	-	-
Balaesang	-	-	-	-
Balaesang Tanjung	-	-	-	-
Dampelas	-	-	-	7
Sojol	-	-	-	-
Sojol Utara	-	-	-	-
Donggala	13	-	8	21

Catatan/Note: ...

Sumber/Source: BPS, Statistik Pertanian Hortikultura SPH-SBS/BPS-Statistics Indonesia, Agricultural Statistic for Horticulture SPH-SBS

Tabel
Table 5.1.2

Produksi Tanaman Sayuran Menurut Kecamatan dan Jenis Tanaman (ton) di Kabupaten Donggala, 2020 dan 2021
Production of Vegetables by Subdistrict and Kind of Plant (ton) in Donggala Regency, 2020 dan 2021

Kecamatan Subdistrict	Bawang Merah Shallot		Cabai Besar Chili/Big Chili	
	2020	2021	2020	2021
(1)	(2)	(3)	(4)	(5)
Rio Pakava	-	-	1 232	1 374
Pinembani	-	-	-	-
Banawa	-	-	-	-
Banawa Selatan	-	-	-	-
Banawa Tengah	-	-	-	-
Labuan	1 612	470	610	575
Tanantovea	206	518	240	640
Sindue	-	-	-	740
Sindue Tombusabora	-	-	-	170
Sindue Tobata	-	81	-	-
Sirenja	15	4	-	-
Balaesang	-	22	170	375
Balaesang Tanjung	-	-	40	250
Dampelas	-	-	110	-
Sojol	35	-	80	250
Sojol Utara	30	-	70	165
Donggala	1 898	1 094	2 552	4 539

Lanjutan Tabel/Continued Table 5.1.2

Kecamatan Subdistrict	Cabai Rawit Chili/Cayenne Pepper		Kentang Potato	
	2020	2021	2020	2021
(1)	(6)	(7)	(8)	(9)
Rio Pakava	2 558	950	-	-
Pinembani	590	495	-	-
Banawa	160	80	-	-
Banawa Selatan	-	-	-	-
Banawa Tengah	270	215	-	-
Labuan	810	1 493	-	-
Tanantovea	420	786	-	96
Sindue	980	110	-	-
Sindue Tombusabora	835	290	-	-
Sindue Tobata	1 460	412	-	-
Sirenja	300	97	-	-
Balaesang	553	670	-	-
Balaesang Tanjung	600	671	-	-
Dampelas	160	35	-	-
Sojol	310	105	-	-
Sojol Utara	200	175	-	-
Donggala	10 206	6 582	-	96

Lanjutan Tabel/*Continued Table* 5.1.2

Kecamatan Subdistrict	Kubis Cabbage		Tomat Tomato	
	2020	2021*	2020	2021*
(1)	(10)	(11)	(12)	(13)
Rio Pakava	-	-	3 395	1 620
Pinembani	-	-	-	-
Banawa	-	-	105	-
Banawa Selatan	-	-	-	-
Banawa Tengah	-	-	70	-
Labuan	-	-	840	580
Tanantovea	268	1 435	196	1 376
Sindue	-	-	105	5
Sindue Tombusabora	-	-	615	657
Sindue Tobata	-	-	85	224
Sirenja	-	-	310	46
Balaesang	-	-	555	360
Balaesang Tanjung	-	-	845	760
Dampelas	-	-	410	21
Sojol	-	-	270	29
Sojol Utara	-	-	65	61
Donggala	268	1 435	7 866	5 739

Lanjutan Tabel/*Continued Table* 5.1.2

Kecamatan Subdistrict	Bawang Putih Garlic		Petsai Chinese Cabbage	
	2020	2021	2020	2021
(1)	(10)	(11)	(12)	(13)
Rio Pakava	-	-	-	20
Pinembani	-	-	-	-
Banawa	-	-	-	-
Banawa Selatan	-	-	-	-
Banawa Tengah	-	-	-	-
Labuan	165	-	20	7
Tanantovea	20	-	43	109
Sindue	-	-	-	-
Sindue Tombusabora	-	-	-	-
Sindue Tobata	-	-	-	-
Sirenja	-	-	-	-
Balaesang	-	-	-	-
Balaesang Tanjung	-	-	-	-
Dampelas	-	-	-	64
Sojol	-	-	-	-
Sojol Utara	-	-	-	-
Donggala	185	-	63	200

Catatan/Note: ...

Sumber/Source: BPS, Statistik Pertanian Hortikultura SPH-SBS/BPS-Statistics Indonesia, Agricultural Statistic for Horticulture SPH-SBS

Tabel
Table 5.1.3

Luas Panen Tanaman Sayuran dan Buah-buahan Semusim Menurut Jenis Tanaman (ha)/pohon di Kabupaten Donggala, 2018–2021
Harvested Area of Seasonal Vegetables and Fruits by Kind of Plant (ha)/tree in Donggala Regency, 2018–2021

Jenis Tanaman Kind of Plants	2018	2019	2020	2021
(1)	(2)	(3)	(4)	(5)
Bawang Daun/ Scallion	-	8	3	10
Bawang Merah/ Shallots	-	30	122	84
Bawang Putih/ Garlic	-	-	13	-
Bayam/ Spinach	-	24	67	68
Blewah/ Blewah	-	-	-	-
Buncis/ string bean	-	13	2	11
Cabai Besar/ Chili/Big chili	-	87	112	211
Cabai Rawit/ Chili/Cayenne Pepper	-	491	450	278
Jamur/ Mushrooms	-	-	-	-
Kacang Merah/ Red Beans	-	15	30	-
Kacang Panjang/ Long Beans	-	88	155	140
Kangkung/ Water Spinach	-	36	106	85
Kembang Kol/ Cauliflower	-	12	5	11
Kentang/ Potato	-	-	-	7
Ketimun/ Cucumber	-	43	111	85
Kubis/ Cabbage	-	28	12	95
Labu Siam/ Chayote	-	16	18	12

Lanjutan Tabel/*Continued Table 5.1.3*

Jenis Tanaman <i>Kind of Plants</i>	2018	2019	2020	2021
(1)	(2)	(3)	(4)	(5)
Lobak/ Radish	-	16	18	12
Melon/ Melon	-	2	1	-
Paprika/ Bell Pepper	-	-	-	-
Petsai/Sawi/ Chinese Cabbage/ mustard green	-	-	18	-
Semangka/ Watermelon	-	12	8	21
Stroberi/ Strawberry	-	6	2	8
Terung/ Eggplant	-	-	-	-
Tomat/ Tomato	-	86	161	101
Wortel/ Carrot	-	107	153	143

Catatan/Note: * pohon/tree

Sumber/Source: BPS, Statistik Pertanian Hortikultura SPH-SBS/BPS-Statistics Indonesia, *Agricultural Statistic for Horticulture SPH-SBS*

Tabel
Table 5.1.4**Produksi Tanaman Sayuran dan Buah-buahan Semusim
Menurut Jenis Tanaman (kw) di Kabupaten Donggala,
2018–2021*****Production of Seasonal Vegetables and Fruits by Kind of
Plant (qui) in Donggala Regency, 2018–2021***

Jenis Tanaman Kind of Plants	2018	2019	2020	2021^x
(1)	(2)	(3)	(4)	(5)
Bawang Daun/ Scallion	-	90	41	78
Bawang Merah/ Shallots	-	1 233	1 898	1 094
Bawang Putih/ Garlic	-	-	185	-
Bayam/ Spinach	-	345	1 030	1 022
Blewah/ Blewah	-	-	-	-
Buncis/ string bean	-	138	80	191
Cabai Besar/ Chili/Big chili	-	4 943	2 552	4 539
Cabai Rawit/ Chili/Cayenne Pepper	-	16 973	10 206	6 582
Jamur/ Mushrooms	-	-	-	-
Kacang Merah/ Red Beans	-	208	835	-
Kacang Panjang/ Long Beans	-	1 995	1 746	2 495
Kangkung/ Water Spinach	-	1 066	2 511	1 428
Kembang Kol/ Cauliflower	-	114	43	102
Kentang/ Potato	-	-	-	96
Ketimun/ Cucumber	-	1 531	3 420	2 180
Kubis/ Cabbage	-	2 467	268	1 435
Labu Siam/ chayote	-	1 493	2 710	508

Catatan/Note: ...

Sumber/Source: BPS, Statistik Pertanian Hortikultura SPH-SBS/BPS-Statistics Indonesia, Agricultural Statistic for Horticulture SPH-SBS

Lanjutan Tabel/*Continued Table 5.1.4*

Jenis Tanaman <i>Kind of Plants</i>	2018	2019	2020	2021
(1)	(2)	(3)	(4)	(5)
Lobak/ Radish	-	26	6	-
Melon/ Melon	-	-	-	-
Paprika/ Bell Pepper	-	-	180	-
Petsai/Sawi/ Chinese Cabbage/ mustard green	-	94	63	200
Semangka/ Watermelon	-	418	58	110
Stroberi/ Strawberry	-	-	-	-
Terung/ Eggplant	-	3 680	7 090	4 025
Tomat/ Tomato	-	7 442	7 866	5 739
Wortel/ Carrot	-	220	120	975

Catatan/Note: * pohon/tree

Sumber/Source: BPS, Statistik Pertanian Hortikultura SPH-SBS/BPS-Statistics Indonesia, Agricultural Statistic for Horticulture SPH-SBS

Tabel
Table 5.1.5

Luas Panen Tanaman Biofarmaka Menurut Kecamatan dan Jenis Tanaman (m²) di Kabupaten Donggala, 2020 dan 2021
Harvested Area of Medicinal Plants by Subdistrict and Kind of Plant (m²) in Donggala Regency, 2020 and 2021

Kecamatan Subdistrict	Jahe/Ginger		Laos/Lengkuas/Galanga	
	2020	2021	2020	2021
(1)	(2)	(3)	(4)	(5)
Rio Pakava	2 670	5 394	3 000	604
Pinembani	-	-	-	-
Banawa	-	-	-	-
Banawa Selatan	-	-	-	-
Banawa Tengah	-	-	-	-
Labuan	120	-	75	-
Tanantovea	-	-	-	-
Sindue	-	3 680	-	-
Sindue Tombusabora	-	-	-	-
Sindue Tobata	-	-	-	-
Sirenja	-	-	-	-
Balaesang	-	-	-	-
Balaesang Tanjung	-	-	-	-
Dampelas	-	-	-	-
Sojol	-	-	-	-
Sojol Utara	-	-	-	-
Donggala	2 790	9 074	3 075	604

Lanjutan Tabel/*Continued Table* 5.1.5

Kecamatan Subdistrict	Kencur/ <i>East Indian Galangal</i>		Kunyit/ <i>Turmeric</i>	
	2020	2021	2020	2021
(1)	(6)	(7)	(8)	(9)
Rio Pakava	95	3 248	110	523
Pinembani	-	-	-	-
Banawa	-	-	-	-
Banawa Selatan	-	-	-	-
Banawa Tengah	-	-	-	-
Labuan	45	-	55	-
Tanantovea	-	-	-	-
Sindue	-	1 724	-	2 586
Sindue Tombusabora	-	-	-	-
Sindue Tobata	-	-	-	-
Sirenja	-	-	-	-
Balaesang	-	-	-	-
Balaesang Tanjung	-	-	-	-
Dampelas	-	-	-	-
Sojol	-	-	-	-
Sojol Utara	-	-	-	-
Donggala	140	4 972	165	3 109

Catatan/*Note*: ...

Sumber/*Source*: BPS, Statistik Pertanian Hortikultura SPH-TBF/BPS-*Statistics Indonesia, Agricultural Statistic for Horticulture SPH-TBF*

Tabel
Table 5.1.6

Produksi Tanaman Biofarmaka Menurut Kecamatan dan Jenis Tanaman (kg) di Kabupaten Donggala, 2020 and 2021

Production of Medicinal Plants by Subdistrict and Kind of Plant (kg) in Donggala Regency, 2020 and 2021

Kecamatan Subdistrict	Jahe/Ginger		Laos/Lengkuas/Galanga	
	2020	2021	2020	2021
(1)	(2)	(3)	(4)	(5)
Rio Pakava	26 700	3 646	22 000	484
Pinembani	-	-	-	-
Banawa	-	-	-	-
Banawa Selatan	-	-	-	-
Banawa Tengah	-	-	-	-
Labuan	120	-	75	-
Tanantovea	-	-	-	-
Sindue	-	2 486	-	-
Sindue Tombusabora	-	-	-	-
Sindue Tobata	-	-	-	-
Sirenja	-	-	-	-
Balaesang	-	-	-	-
Balaesang Tanjung	-	-	-	-
Dampelas	-	-	-	-
Sojol	-	-	-	-
Sojol Utara	-	-	-	-
Donggala	26 820	6 132	22 075	484

Lanjutan Tabel/Continued Table 5.1.6

Kecamatan Subdistrict	Kencur/East Indian Galangal		Kunyit/Turmeric	
	2020	2021	2020	2021
(1)	(6)	(7)	(8)	(9)
Rio Pakava	950	1 500	1 100	290
Pinembani	-	-	-	-
Banawa	-	-	-	-
Banawa Selatan	-	-	-	-
Banawa Tengah	-	-	-	-
Labuan	45	-	55	-
Tanantovea	-	-	-	-
Sindue	-	795	-	1 437
Sindue Tombusabora	-	-	-	-
Sindue Tobata	-	-	-	-
Sirenja	-	-	-	-
Balaesang	-	-	-	-
Balaesang Tanjung	-	-	-	-
Dampelas	-	-	-	-
Sojol	-	-	-	-
Sojol Utara	-	-	-	-
Donggala	995	2 295	1 155	1 727

Catatan/Note: ...

Sumber/Source: BPS, Statistik Pertanian Hortikultura SPH-TBF/BPS-Statistics Indonesia, Agricultural Statistic for Horticulture SPH-TBF

Tabel 5.1.7 **Luas Panen Tanaman Biofarmaka Menurut Jenis Tanaman (m²) di Kabupaten Donggala, 2018–2021**
Table 5.1.7 **Harvested Area of Medicinal Plants by Kind of Plant (m²) in Donggala Regency, 2018–2021**

Jenis Tanaman Kind of Plants	2018	2019	2020	2021
(1)	(2)	(3)	(4)	(5)
Jahe <i>Ginger</i>	1 643	1 548	2 790	9 074
Kencur <i>East Indian Galangal</i>	4 060	278	140	4 972
Kunyit <i>Turmeric</i>	3 108	767	165	3 109
Laos/Lengkuas <i>Galanga</i>	3 912	1 095	3 075	604

Catatan/Note: ...

Sumber/Source: BPS, Statistik Pertanian Hortikultura SPH-TBF/BPS-Statistics Indonesia, Agricultural Statistic for Horticulture SPH-TBF

Tabel 5.1.8 **Produksi Tanaman Biofarmaka Menurut Jenis Tanaman (kg) di Kabupaten Donggala, 2018–2021**
Table 5.1.8 **Production of Medicinal Plants by Kind of Plant (kg) in Donggala Regency, 2018–2021**

Jenis Tanaman Kind of Plants	2018	2019	2020	2021
(1)	(2)	(3)	(4)	(5)
Jahe Ginger	1 830	1 945	26 820	6 132
Kencur East Indian Galangal	5 286	255	995	2 295
Kunyit Turmeric	7 141	820	1 155	1 727
Laos/Lengkuas Galanga	17 578	1 688	22 075	484

Catatan/Note: ...

Sumber/Source: BPS, Statistik Pertanian Hortikultura SPH-TBF/BPS-Statistics Indonesia, Agricultural Statistic for Horticulture SPH-TBF

Tabel
Table 5.1.9**Luas Panen Tanaman Hias Menurut Kecamatan dan Jenis Tanaman (m²) di Kabupaten Donggala, 2019 and 2020**
Harvested Area of Ornamental Plants by Subdistrict and Kind of Plant (m²) in Donggala Regency, 2019 and 2020

Kecamatan Subdistrict	Angrek/ <i>Orchid</i>		Krisan/ <i>Chrysantemum</i>	
	2020	2021	2020	2021
(1)	(2)	(3)	(4)	(5)
Rio Pakava	-	-	-	-
Pinembani	-	-	-	-
Banawa	-	-	-	-
Banawa Selatan	-	-	-	-
Banawa Tengah	-	-	-	-
Labuan	-	-	-	-
Tanantovea	-	-	-	-
Sindue	-	-	-	-
Sindue Tombusabora	-	-	-	-
Sindue Tobata	-	-	-	-
Sirenja	-	-	-	-
Balaesang	-	-	-	-
Balaesang Tanjung	-	-	-	-
Dampelas	-	-	-	-
Sojol	-	-	-	-
Sojol Utara	-	-	-	-
Donggala	-	-	-	-

Lanjutan Tabel/Continued Table 5.1.9

Kecamatan Subdistrict	Mawar/Rose		Sedap Malam/Tuberose	
	2020	2021	2020	2021
(1)	(6)	(7)	(8)	(9)
Rio Pakava	-	-	-	-
Pinembani	-	-	-	-
Banawa	-	-	-	-
Banawa Selatan	-	-	-	-
Banawa Tengah	-	-	-	-
Labuan	-	-	-	-
Tanantovea	-	-	-	-
Sindue	-	-	-	-
Sindue Tombusabora	-	-	-	-
Sindue Tobata	-	-	-	-
Sirenja	-	-	-	-
Balaesang	-	-	-	-
Balaesang Tanjung	-	-	-	-
Dampelas	-	-	-	-
Sojol	-	-	-	-
Sojol Utara	-	-	-	-
Donggala	-	-	-	-

Catatan/Note: ...

Sumber/Source: BPS, Statistik Pertanian Hortikultura SPH-TH/BPS-Statistics Indonesia, Agricultural Statistik for Horticulture SPH-TH

Tabel
Table 5.1.10

Produksi Tanaman Hias Menurut Kecamatan dan Jenis Tanaman (tangkai) di Kabupaten Donggala, 2020 and 2021
Production of Ornamental Plants by Subdistrict and Kind of Plant (stalks) in Donggala Regency, 2020 and 2021

Kecamatan Subdistrict	Anggrek/ <i>Orchid</i>		Krisan/ <i>Chrysantemum</i>	
	2020	2021	2020	2021
(1)	(2)	(3)	(4)	(5)
Rio Pakava	-	-	-	-
Pinembani	-	-	-	-
Banawa	-	-	-	-
Banawa Selatan	-	-	-	-
Banawa Tengah	-	-	-	-
Labuan	-	-	-	-
Tanantovea	-	-	-	-
Sindue	-	-	-	-
Sindue Tombusabora	-	-	-	-
Sindue Tobata	-	-	-	-
Sirenja	-	-	-	-
Balaesang	-	-	-	-
Balaesang Tanjung	-	-	-	-
Dampelas	-	-	-	-
Sojol	-	-	-	-
Sojol Utara	-	-	-	-
Donggala	-	-	-	-

Lanjutan Tabel/*Continued Table* 5.1.10

Kecamatan Subdistrict	Mawar/Rose		Sedap Malam/Tuberose	
	2020	2021	2020	2021
(1)	(6)	(7)	(8)	(9)
Rio Pakava	-	-	-	-
Pinembani	-	-	-	-
Banawa	-	-	-	-
Banawa Selatan	-	-	-	-
Banawa Tengah	-	-	-	-
Labuan	-	-	-	-
Tanantovea	-	-	-	-
Sindue	-	-	-	-
Sindue Tombusabora	-	-	-	-
Sindue Tobata	-	-	-	-
Sirenja	-	-	-	-
Balaesang	-	-	-	-
Balaesang Tanjung	-	-	-	-
Dampelas	-	-	-	-
Sojol	-	-	-	-
Sojol Utara	-	-	-	-
Donggala	-	-	-	-

Catatan/Note: ...

Sumber/Source: BPS, Statistik Pertanian Hortikultura SPH-TH/BPS-Statistics Indonesia, *Agricultural Statistik for Horticulture SPH-TH*

Tabel 5.1.11 Luas Panen Tanaman Hias Menurut Jenis Tanaman (m²) di Kabupaten Donggala, 2018–2021
Table 5.1.11 *Harvested Area of Ornamental Plants by Kind of Plant (m²) in Donggala Regency, 2018–2021*

Jenis Tanaman Kind of Plants	2018	2019	2020	2021
(1)	(2)	(3)	(4)	(5)
Anggrek /Orchid	-	-	-	-
Krisan /Chrysantemum	-	-	-	-
Mawar /Rose	-	-	-	-
Sedap Malam /Tuberose	-	-	-	-

Catatan/Note: ...

Sumber/Source: BPS, Statistik Pertanian Hortikultura SPH-TH/BPS-Statistics Indonesia, Agricultural Statistik for Horticulture SPH-TH

Tabel
Table 5.1.12

**Produksi Tanaman Hias Menurut Jenis Tanaman (tangkai)
di Kabupaten Donggala, 2018–2021**
*Production of Ornamental Plants by Kind of Plant (stalks) in
Donggala Regency, 2018–2021*

Jenis Tanaman Kind of Plants	2018	2019	2020	2021
(1)	(2)	(3)	(4)	(5)
Anggrek /Orchid	-	-	-	-
Krisan /Chrysantemum	-	-	-	-
Mawar /Rose	-	-	-	-
Sedap Malam /Tuberose	-	-	-	-

Catatan/Note: ...

Sumber/Source: BPS, Statistik Pertanian Hortikultura SPH-TH/BPS-Statistics Indonesia, Agricultural Statistik for Horticulture SPH-TH

Tabel
Table 5.1.13

Produksi Buah-buahan Menurut Kecamatan dan Jenis Tanaman (kw) di Kabupaten Donggala, 2020 and 2021
Production of Fruits by Subdistrict and Kind of Plant (qui) in Donggala Regency, 2020 and 2021

Kecamatan Subdistrict	Mangga/Mango		Durian/Durian	
	2020	2021	2020	2021
(1)	(2)	(3)	(4)	(5)
Rio Pakava	470	295	-	-
Pinembani	-	-	10	244
Banawa	-	368	-	-
Banawa Selatan	-	314	-	279
Banawa Tengah	-	148	-	209
Labuan	800	-	773	133
Tanantovea	-	630	-	12
Sindue	-	-	300	1 905
Sindue Tombusabora	4 330	2 870	1 900	1 799
Sindue Tobata	201	135	890	-
Sirenja	-	-	-	-
Balaesang	-	-	-	-
Balaesang Tanjung	-	111	-	294
Dampelas	-	-	-	-
Sojol	400	691	644	1 209
Sojol Utara	180	208	1 323	176
Donggala	6 381	5 770	5 840	6 259

Lanjutan Tabel/*Continued Table* 5.1.13

Kecamatan Subdistrict	Jeruk Siam/Orange/Tangerine		Pisang/Banana	
	2020	2021	2020	2021
(1)	(6)	(7)	(8)	(9)
Rio Pakava	5	-	400	-
Pinembani	-	-	-	-
Banawa	-	-	-	209
Banawa Selatan	-	-	-	54
Banawa Tengah	-	-	-	64
Labuan	-	-	123	67
Tanantovea	-	-	-	114
Sindue	-	-	-	3 960
Sindue Tombusabora	29	-	900	410
Sindue Tobata	-	15	-	11
Sirenja	-	-	-	-
Balaesang	-	-	-	-
Balaesang Tanjung	-	-	-	1 005
Dampelas	-	-	-	-
Sojol	104	670	1 704	2 613
Sojol Utara	150	32	595	630
Donggala	288	718	3 722	9 138

Lanjutan Tabel/*Continued Table* 5.1.13

Kecamatan Subdistrict	Pepaya/Papaya		Salak/Snackfruit	
	2020	2021	2020	2021
(1)	(10)	(11)	(12)	(13)
Rio Pakava	40	-	40	-
Pinembani	-	-	-	-
Banawa	-	-	-	-
Banawa Selatan	-	8	-	2
Banawa Tengah	-	-	-	-
Labuan	20	30	-	-
Tanantovea	-	51	-	-
Sindue	60	129	-	-
Sindue Tombusabora	216	61	225	145
Sindue Tobata	-	7	21	-
Sirenja	-	-	-	-
Balaesang	-	-	-	-
Balaesang Tanjung	-	14	-	-
Dampelas	-	-	-	-
Sojol	32	53	-	5
Sojol Utara	56	53	-	-
Donggala	424	406	286	152

Catatan/Note: ...

Sumber/Source: BPS, Statistik Pertanian Hortikultura SPH-BST/BPS-Statistics Indonesia, Agricultural Statistic for Horticulture SPH-BST

Tabel
Table 5.1.14

**Produksi Buah–Buahan dan Sayuran Tahunan Menurut
Jenis Tanaman (kw) di Kabupaten Donggala, 2018–
2021**

***Production of Annual Fruits and Vegetables by Kind of Plant
(qui) in Donggala Regency, 2018–2021***

Jenis Tanaman Kind of Plants	2018	2019	2020	2021 ^x
(1)	(2)	(3)	(4)	(5)
Alpukat/ Avocado	-	2 627	3 879	4 351
Anggur/ Grape	-	1	1	0
Apel/ Apple	-	-	-	-
Belimbing/ Star Fruit	-	39	58	44
Duku/Langsar/Kokosan/ Duku	-	2 228	2 030	2 229
Durian/ Durian	-	6 840	5 840	6 259
Jambu Air/ Water Apple	-	99	159	135
Jambu Biji/ Guava	-	292	195	195
Jengkol/ Jengkol	-	25	-	17
Jeruk Besar/ Pomelo	-	53	36	4
Jeruk Siam/Keprok/ Orange/ Tangerine	-	425	288	718
Mangga/ Mango	-	8 279	6 381	5 770
Manggis/ Mangosteen	-	306	190	245
Markisa/Konyal/ Passion fruit	-	-	-	-
Melinjo/ Gnetum/Melinjo	-	28	2	9
Nangka/Cempedak/ Jackfruit	-	950	966	769
Nenas/ Pineapple	-	176	342	83
Pepaya/ Papaya	-	563	424	406

Lanjutan Tabel/*Continued Table* 5.1.14

Jenis Tanaman <i>Kind of Plants</i>	2018	2019	2020	2021 ^x
(1)	(2)	(3)	(4)	(5)
Petai/ Twisted Cluster Bean	-	35	10	20
Pisang/ Banana	-	18 351	3 722	9 138
Rambutan/ Rambutan	-	2 547	2 222	2 872
Salak/ Snakefruit	-	122	286	152
Sawo/ Sapodilla/Sawo	-	27	8	-
Sirsak/ Soursop	-	163	70	79
Sukun/ Breadfruit	-	42	53	525

Catatan/Note: ...

Sumber/Source: BPS, Statistik Pertanian Hortikultura SPH-BST/BPS-Statistics Indonesia, *Agricultural Statistic for Horticulture SPH-BST*

**5.2 PERKEBUNAN
ESTATE CROPS**

Tabel 5.2.1 Luas Areal Tanaman Perkebunan Menurut Kecamatan dan Jenis Tanaman (ha) di Kabupaten Donggala, 2020 dan 2021
Planted Area of Estate Crops by Subdistrict and Type of Crops (ha) in Donggala Regency, 2020 dan 2021

Kecamatan Subdistrict (1)	Kelapa Sawit/Oil Palm		Kelapa/Coconut	
	2020 (2)	2021* (3)	2020 (4)	2021* (5)
Rio Pakava	10 776	10 783	276	276
Pinembani	-	-	79	79
Banawa	-	-	759	759
Banawa Selatan	57	57	1 691	1 691
Banawa Tengah	-	-	645	645
Labuan	-	-	1 853	1 853
Tanantovea	-	-	704	704
Sindue	-	-	2 266	2 266
Sindue Tombusabora	-	-	726	726
Sindue Tobata	-	-	878	878
Sirenja	14	14	1 826	1 826
Balaesang	-	-	6 896	6 896
Balaesang Tanjung	4	4	1 453	1 453
Dampelas	-	-	3 010	3 010
Sojol	5	5	3 675	3 675
Sojol Utara	-	-	1 387	1 387
Donggala	10 856	10 863	28 124	28 124

Lanjutan Tabel/*Continued Table 5.2.1*

Kecamatan Subdistrict	Karet/Rubber		Kopi/Coffee	
	2020	2021 ^x	2020	2021 ^x
(1)	(6)	(7)	(8)	(9)
Rio Pakava	-	-	42.0	42
Pinembani	-	-	72.5	73
Banawa	-	-	33.0	33
Banawa Selatan	-	-	59.8	60
Banawa Tengah	-	-	131.0	131
Labuan	-	-	33.0	33
Tanantovea	-	-	18.0	18
Sindue	-	-	8.0	8
Sindue Tombusabora	-	-	17.0	17
Sindue Tobata	-	-	73.0	73
Sirenja	-	-	12.0	12
Balaesang	-	-	26.0	26
Balaesang Tanjung	-	-	11.0	11
Dampelas	-	-	27.0	27
Sojol	-	-	76.0	76
Sojol Utara	-	-	64.0	64
Donggala	-	-	703.26	703

Lanjutan Tabel/Continued Table 5.2.1

Kecamatan Subdistrict	Kakao/Cocoa		Tebu/Sugar cane	
	2020	2021 ^x	2020	2021 ^x
(1)	(10)	(11)	(12)	(13)
Rio Pakava	2 862	2 862	-	-
Pinembani	1 427	1 427	-	-
Banawa	28	28	-	-
Banawa Selatan	1 572	1 572	-	-
Banawa Tengah	518	518	-	-
Labuan	746	746	-	-
Tanantovea	561	561	-	-
Sindue	617	617	-	-
Sindue Tombusabora	4 154	4 154	-	-
Sindue Tobata	548	548	-	-
Sirenja	1 771	1 771	-	-
Balaesang	2 940	2 940	-	-
Balaesang Tanjung	784	784	-	-
Dampelas	4 449	4 449	-	-
Sojol	5 206	5 206	-	-
Sojol Utara	2 412	2 412	-	-
Donggala	30 595	30 595	-	-

Lanjutan Tabel/*Continued Table 5.2.1*

Kecamatan Subdistrict	Teh/Tea		Tembakau/Tobacco	
	2020	2021 ^x	2020	2021 ^x
(1)	(14)	(15)	(16)	(17)
Rio Pakava	-	-	-	-
Pinembani	-	-	-	-
Banawa	-	-	-	-
Banawa Selatan	-	-	-	-
Banawa Tengah	-	-	-	-
Labuan	-	-	-	-
Tanantovea	-	-	-	-
Sindue	-	-	-	-
Sindue Tombusabora	-	-	-	-
Sindue Tobata	-	-	-	-
Sirenja	-	-	-	-
Balaesang	-	-	-	-
Balaesang Tanjung	-	-	-	-
Dampelas	-	-	-	-
Sojol	-	-	-	-
Sojol Utara	-	-	-	-
Donggala	-	-	-	-

Sumber/*Source*: Dinas Tanaman Pangan, Hortikultura dan Perkebunan Kabupaten Donggala /*Crops, Horticulture and Plantation Office of Donggala Regency*

Tabel
Table 5.2.2

Produksi Perkebunan Menurut Kecamatan dan Jenis Tanaman (ton) di Kabupaten Donggala, 2020 dan 2021
Production of Estate by Subdistrict and Type of Crops (ton) in Donggala Regency, 2020 and 2021

Kecamatan Subdistrict (1)	Kelapa Sawit/Oil Palm		Kelapa/Coconut	
	2020 (2)	2021* (3)	2020 (4)	2021* (5)
Rio Pakava	16 848,0	17 408,80	0,8	158,79
Pinembani	-	-	15	37,97
Banawa	-	-	599	608,95
Banawa Selatan	9,2	131,20	925	1 225,43
Banawa Tengah	-	-	340	399,88
Labuan	-	-	2 301	2 280,71
Tanantovea	-	-	364	464,00
Sindue	-	-	1 367	2 013,00
Sindue Tombusabora	-	-	1 493	1 293,00
Sindue Tobata	-	-	679	879,25
Sirenja	5,5	29,54	2 112	2 182,00
Balaesang	-	-	7 976	9 096,00
Balaesang Tanjung	2,1	7,10	1 846	1 846,00
Dampelas	-	-	3 269	3 469,62
Sojol	2,3	10,10	5 023	5 331,50
Sojol Utara	-	-	1 298	1 798,50
Donggala	16 867,1	17 586,74	29 609	33 084,59

Lanjutan Tabel/*Continued Table* 5.2.2

Kecamatan Subdistrict	Karet/Rubber		Kopi/Coffee	
	2020	2021*	2020	2021*
(1)	(6)	(7)	(8)	(9)
Rio Pakava	-	-	2,64	2,64
Pinembani	-	-	52,80	52,80
Banawa	-	-	18,07	18,18
Banawa Selatan	-	-	14,05	14,05
Banawa Tengah	-	-	84,00	84,00
Labuan	-	-	18,00	18,00
Tanantovea	-	-	1,50	4,80
Sindue	-	-	4,15	4,15
Sindue Tombusabora	-	-	9,32	9,48
Sindue Tobata	-	-	12,00	14,00
Sirenja	-	-	5,10	5,10
Balaesang	-	-	14,10	20,10
Balaesang Tanjung	-	-	5,80	5,80
Dampelas	-	-	34,88	34,87
Sojol	-	-	41,50	52,50
Sojol Utara	-	-	37,05	38,05
Donggala	-	-	354,96	378,52

Lanjutan Tabel/*Continued Table* 5.2.2

Kecamatan Subdistrict	Kakao/Cocoa		Tebu/Sugar cane	
	2020	2021*	2020	2021*
(1)	(10)	(11)	(12)	(13)
Rio Pakava	1 138.83	1 138,83	-	-
Pinembani	230.20	1 026,17	-	-
Banawa	11.95	11,98	-	-
Banawa Selatan	1 200.93	1 100,91	-	-
Banawa Tengah	322.13	322,73	-	-
Labuan	466.93	366,93	-	-
Tanantovea	205.93	205,93	-	-
Sindue	399.00	399,00	-	-
Sindue Tombusabora	3 130.00	3 130,20	-	-
Sindue Tobata	265.00	265,06	-	-
Sirenja	1 480.00	1 180,00	-	-
Balaesang	1 720.00	1 720,00	-	-
Balaesang Tanjung	350.79	3 718,00	-	-
Dampelas	2 554.70	2 554,71	-	-
Sojol	2 980.58	2 980,50	-	-
Sojol Utara	1 423.14	1 423,14	-	-
Donggala	17 880.11	21 544,09	-	-

Lanjutan Tabel/*Continued Table* 5.2.2

Kecamatan <i>Subdistrict</i>	Teh/ <i>Tea</i>		Tembakau/ <i>Tobacco</i>	
	2020	2021 ^a	2020	2021 ^a
(1)	(14)	(15)	(16)	(17)
Rio Pakava	-	-	-	-
Pinembani	-	-	-	-
Banawa	-	-	-	-
Banawa Selatan	-	-	-	-
Banawa Tengah	-	-	-	-
Labuan	-	-	-	-
Tanantovea	-	-	-	-
Sindue	-	-	-	-
Sindue Tombusabora	-	-	-	-
Sindue Tobata	-	-	-	-
Sirenja	-	-	-	-
Balaesang	-	-	-	-
Balaesang Tanjung	-	-	-	-
Dampelas	-	-	-	-
Sojol	-	-	-	-
Sojol Utara	-	-	-	-
Donggala	-	-	-	-

Sumber/*Source*: Dinas Tanaman Pangan, Hortikultura dan Perkebunan Kabupaten Donggala /*Crops, Horticulture and Plantation Office of Donggala Regency*

**5.3 PETERNAKAN
LIVESTOCK**

Tabel 5.3.1 Populasi Ternak Menurut Kecamatan dan Jenis Ternak di Kabupaten Donggala, 2021
Table Livestock Population by Subdistrict and Kind of Livestock in Donggala Regency, 2021

Kecamatan Subdistrict	Sapi Potong Beef Cattle	Kerbau Buffalo	Kuda Horse	Kambing Goat	Domba Sheep	Babi Pig
(1)	(2)	(3)	(4)	(5)	(6)	(7)
Rio Pakava	1 614	-	-	2 893	-	3 197
Pinembani	65	-	-	3 280	-	261
Banawa	1 653	-	-	3 764	-	-
Banawa Selatan	2 026	-	-	3 018	-	466
Banawa Tengah	1 360	-	-	4 439	-	-
Labuan	3 184	-	1	2 576	-	-
Tanantovea	2 977	-	-	4 618	40	-
Sindue	2 706	-	-	2 066	-	-
Sindue Tombusabora	1 709	-	-	1 041	-	155
Sindue Tobata	1 920	-	-	1 014	-	-
Sirenja	5 537	-	5	4 349	-	-
Balaesang	3 343	5	-	2 419	-	606
Balaesang Tanjung	1 552	-	-	3 848	-	150
Dampelas	9 097	-	-	3 899	-	2 894
Sojol	1 830	3	9	3 419	-	1 049
Sojol Utara	657	-	-	1 186	-	-
2021	41 230	8	15	47 829	40	8 778
2020	40 486	8	15	43 777	39	8 549
2019	39 706	8	16	40 218	38	8 132
2018	38 481	12	15	36 916	37	8 485
2017	42 217	18	17	33 730	126	9 748

Sumber/Source: Dinas Peternakan dan Kesehatan Hewan/Animal Husbandry and Animal Health Service Office

Tabel 5.3.2 Populasi Unggas Menurut Kecamatan dan Jenis Unggas di Kabupaten Donggala, 2021
Table Poultry Population by Subdistrict and Kind of Poultry in Donggala Regency, 2021

Kecamatan Subdistrict	Ayam Buras Sails Chicken	Ayam Petelur Laying Chicken	Ayam Pedaging Broiler	Itik/Itik Manila Duck/Muscovy Duck
(1)	(2)	(3)	(4)	(5)
Rio Pakava	-	-	15 782	677
Pinembani	-	-	18 772	43
Banawa	7 629	44 093	18 145	102
Banawa Selatan	1 000	945	28 446	234
Banawa Tengah	-	25 196	21 958	155
Labuan	-	-	22 335	89
Tanantovea	161 841	-	22 835	379
Sindue	343 530	-	19 169	180
Sindue Tombusabora	-	-	16 594	43
Sindue Tobata	-	-	18 384	55
Sirenja	-	724	14 684	629
Balaesang	-	-	27 585	680
Balaesang Tanjung	-	-	22 900	684
Dampelas	-	-	47 412	1 380
Sojol	-	-	43 515	2 039
Sojol Utara	-	-	31 155	1 470
2021	514 000	70 958	389 621	8 839
2020	362 558	56 650	514 000	8 749
2019	338 270	102 287	513 000	8 666
2018	315 609	103 841	513 000	7 981
2017	293 841	115 813	672 000	13 764

Sumber/Source: Dinas Peternakan dan Kesehatan Hewan/Animal Husbandry and Animal Health Service Office

Tabel 5.3.3 Jumlah Ternak yang Dipotong Menurut Kecamatan dan Jenis Ternak di Kabupaten Donggala, 2021
Table *Livestock Slaughtered by Sub District and Kind of Livestock in Donggala Regency, 2021*

Kecamatan Subdistrict	Sapi Potong Beef Cattle	Kerbau Buffalo	Kuda Horse	Kambing Goat	Domba Sheep	Babi Pig
(1)	(2)	(3)	(4)	(5)	(6)	(7)
Rio Pakava	161	-	-	550	-	-
Pinembani	6	-	-	394	-	-
Banawa	116	-	-	753	-	-
Banawa Selatan	182	-	-	604	-	-
Banawa Tengah	122	-	-	888	-	-
Labuan	287	-	-	515	-	-
Tanantovea	238	-	-	647	12	-
Sindue	244	-	-	413	-	-
Sindue Tombusabora	171	-	-	208	-	-
Sindue Tobata	192	-	-	203	-	-
Sirenja	554	-	-	870	-	-
Balaesang	334	1	-	460	-	-
Balaesang Tanjung	155	-	-	770	-	-
Dampelas	910	-	-	780	-	-
Sojol	220	-	-	684	-	-
Sojol Utara	92	-	-	237	-	-
2021	4 050	1	-	8 976	12	-
2020	3 971	1	-	8 245	11	1 057
2019	4 784	2	-	11 352	14	3 309
2018	4 644	2	-	10 373	49	3 801
2017	4 435	-	-	12 119	29	3 714

Sumber/Source: Dinas Peternakan dan Kesehatan Hewan/Animal Husbandry and Animal Health Service Office

Tabel 5.3.4 Jumlah Unggas yang Dipotong Menurut Kecamatan dan Jenis Unggas di Kabupaten Donggala, 2021
Poultry Slaughtered by Sub District and Kind of Poultry in Donggala Regency, 2021

Kecamatan Subdistrict	Ayam Buras Sails Chicken	Ayam Petelur Laying Chicken	Ayam Pedaging Broiler	Itik/Itik Manila Duck/Muscovy Duck
(1)	(2)	(3)	(4)	(5)
Rio Pakava	28 764	-	-	402
Pinembani	17 415	-	-	26
Banawa	17 040	15 842	7 466	61
Banawa Selatan	26 681	108	977	139
Banawa Tengah	40 133	9 600	-	92
Labuan	40 896	-	-	53
Tanantovea	41 597	-	158 380	225
Sindue	34 918	-	336 184	107
Sindue Tombusabora	30 228	-	-	26
Sindue Tobata	33 515	-	-	32
Sirenja	13 716	84	-	426
Balaesang	25 875	-	-	403
Balaesang Tanjung	41 682	-	-	406
Dampelas	52 405	-	-	820
Sojol	52 420	-	-	1 211
Sojol Utara	56 746	-	-	873
Donggala	554 031	25 634	503 007	5 302

Sumber/Source: Dinas Peternakan dan Kesehatan Hewan/Animal Husbandry and Animal Health Service Office

**5.4 PERIKANAN
FISHERY**

Table 5.4.1 Jumlah Rumah Tangga Perikanan Tangkap Menurut Kecamatan dan Subsektor di Kabupaten Donggala, 2021
Number of Fish Capture Households by Subdistrict and Subsector in Donggala Regency, 2021

Kecamatan Subdistrict	Perikanan Laut Marine Fisheries	Perairan Umum Inland Water	Budidaya Cultivation	Jumlah Total
(1)	(2)	(3)	(4)	(5)
Rio Pakava	-	-	-	-
Pinembani	-	-	-	-
Banawa	865	-	-	865
Banawa Selatan	439	-	-	439
Banawa Tengah	872	-	1 230	2 102
Labuan	230	-	-	230
Tanantovea	156	-	-	156
Sindue	1 000	-	-	1 000
Sindue Tombusabora	464	-	-	464
Sindue Tobata	420	-	-	420
Sirenja	629	-	-	629
Balaesang	973	-	385	1 358
Balaesang Tanjung	597	117	-	714
Dampelas	573	198	150	921
Sojol	1 017	-	540	1 557
Sojol Utara	504	-	85	589
Donggala	8 739	315	2 390	11 444

Sumber/Source: Dinas Perikanan /Fishery Service Service Office

Tabel 5.4.2 **Produksi Perikanan Tangkap Menurut Kecamatan dan Subsektor (ton) di Kabupaten Donggala, 2021**
Table **Production of Fish Capture by Subdistrict and Subsector (ton) in Donggala Regency, 2021**

Kecamatan Subdistrict	Perikanan Laut Marine Fisheries	Perairan Umum Inland Water	Budidaya Cultivation	Jumlah Total
(1)	(2)	(3)	(4)	(5)
Rio Pakava	-	-	-	-
Pinembani	-	-	-	-
Banawa	8 484,4	-	-	8 484,4
Banawa Selatan	1 432,3	-	-	1 432,3
Banawa Tengah	762,6	-	11 004	11 766,6
Labuan	234,2	-	-	234,2
Tanantovea	231,8	-	-	231,8
Sindue	694,5	-	-	694,5
Sindue Tombusabora	745,4	-	-	745,4
Sindue Tobata	545,8	-	-	545,8
Sirenja	1 171,7	-	-	1 171,7
Balaesang	2 120,1	-	1 306	3 426,1
Balaesang Tanjung	1 056,1	202,5	-	1 258,6
Dampelas	1 327,3	318,9	307	1 953,2
Sojol	1 336,5	-	6 823	8 159,5
Sojol Utara	1 971,5	-	239	2 210,5
Donggala	22 114,2	521,4	19 679	42 314,6

Sumber/Source: Dinas Perikanan /Fishery Service Service Office

Tabel 5.4.3 Jumlah Perahu/Kapal Menurut Kecamatan dan Jenis Kapal di Kabupaten Donggala, 2021
Number of Fishing Boats by Subdistrict and Type of Boat in Donggala Regency, 2021

Kecamatan Subdistrict	Perahu Tanpa Motor Nonpowered Boat	Perahu Motor Tempel Outboard Motorboat	Kapal Motor Inboard Motorboat
(1)	(2)	(3)	(4)
Rio Pakava	-	-	-
Pinembani	-	-	-
Banawa	177	90	598
Banawa Selatan	236	203	-
Banawa Tengah	484	307	3
Labuan	27	169	-
Tanantovea	133	23	-
Sindue	220	768	12
Sindue Tombusabora	342	114	9
Sindue Tobata	260	78	8
Sirenja	126	415	-
Balaesang	445	530	10
Balaesang Tanjung	146	451	-
Dampelas	146	415	12
Sojol	648	221	12
Sojol Utara	58	415	12
Donggala	3 448	4 199	696

Sumber/Source: Dinas Perikanan /Fishery Service Service Office

Pertambangan dan Energi

Mining and Energy



2019

Pelanggan PDAM

Customers of PDAM
6917




Pelanggan PLN

Customers of PLN
65963



Produksi Air Bersih

Production of Clean Water
1796019



PENJELASAN TEKNIS**TECHNICAL NOTES**

1. Pengumpulan data industri besar dan sedang dilakukan melalui Survei Industri Besar dan Sedang yang dilaksanakan setiap tahun secara lengkap (sensus) sejak tahun 1975, Survei Industri Besar dan Sedang mencakup semua perusahaan industri yang mempunyai tenaga kerja 20 orang atau lebih dengan menggunakan kuesioner II A.
 2. Klasifikasi industri yang digunakan dalam survei ini berdasar kepada Klasifikasi Baku Lapangan Usaha Indonesia (KBLI), KBLI adalah klasifikasi lapangan usaha yang berdasar kepada International Standard Industrial Classification of All Economic Activities (ISIC) revisi 4 yang telah disesuaikan dengan kondisi Indonesia.
 3. **Industri manufaktur** adalah suatu kegiatan ekonomi yang melakukan kegiatan mengubah suatu barang dasar secara mekanis, kimia, atau dengan tangan sehingga menjadi barang jadi/setengah jadi, dan atau barang yang kurang nilainya menjadi barang yang lebih tinggi nilainya, dan sifatnya lebih dekat kepada pemakai akhir, Termasuk dalam kegiatan ini adalah jasa industri dan pekerjaan perakitan.
 4. **Jasa industri** adalah kegiatan industri yang melayani keperluan
1. *Data collection of large and medium scale manufacturing is conducted through The Large and Medium Manufacturing Establishment Survey that has been done annually for all industries (census) since 1975, Large and Medium Manufacturing Establishment Survey covers all manufactures/industries with 20 workers or more by questionnaire IIA.*
 2. *The industrial clasifcation adopted in this survey refers to the Klasifikasi Baku Lapangan Usaha Indonesia (KBLI), KBLI is classification of economic activities based on the International Standard Industrial Classification of All Economic Activities (ISIC rev 4) that has been modified according to the local condition in Indonesia.*
 3. ***Manufacturing industry** is defined as an economic activity processing basic goods mechanically, chemicals or manually into final or intermediate goods, It is also defined as processing of lower value goods into higher value goods as final or intermediate products, The activities also include services for manufacturing and assembling.*
 4. ***Services for manufacturing** is defined as a manufac-turing which*

pihak lain, Pada kegiatan ini bahan baku disediakan oleh pihak lain sedangkan pihak pengolah hanya melakukan pengolahannya dengan mendapat imbalan sebagai balas jasa (upah maklon).

servicing other manufacturing establishments, In this case, raw materials are supplied by others while the workers are paid as a compensation for processing raw materials.

5. Perusahaan atau usaha industri adalah suatu unit (kesatuan) usaha yang melakukan kegiatan ekonomi, bertujuan menghasilkan barang atau jasa, terletak pada suatu bangunan atau lokasi tertentu, dan mempunyai catatan administrasi tersendiri mengenai produksi dan struktur biaya serta ada seorang atau lebih yang bertanggung jawab atas usaha tersebut.

5. A manufacturing establishment is defined as a production unit engaged in economic activity, producing goods or services, located in a building or in a certain location, keeping a business record concerning the production and cost structure, and having a person or more that are responsible to those activities.

6. Industri manufaktur dikelompokkan ke dalam 4 golongan berdasarkan banyaknya pekerja, yaitu: **industri besar** (100 orang pekerja atau lebih), **industri sedang/menengah** (20–99 orang pekerja), **industri kecil** (5–19 orang pekerja), dan **industri mikro** (1–4 orang pekerja).

6. *Manufacturing industries are categorized into four groups, based on the number of employees: **large scale manufacturing** (100 employees or more), **medium scale manufacturing** (20–99 employees), **small scale manufacturing** (5–19 employees), and **micro industry** (1–4 employees).*

7. Pelanggan adalah individu atau kelompok, baik rumah tangga, perusahaan atau institusi non profit yang membeli air bersih dari perusahaan air bersih.

7. Customers are individuals or groups, whether household, company or non-profit institutions that buy water supply from water supply establishment.

8. Air disalurkan adalah volume air bersih dari perusahaan air bersih.

8. Distributed water is the volume of water supply from water supply establishment.

Tabel
Table 6.1

Daya Terpasang, Produksi, dan Distribusi Listrik PT. PLN (Persero) pada Cabang/Ranting PLN Menurut Kecamatan di Kabupaten Donggala, 2021
Installed Electricity Power, Production, and Distribution of PT. PLN (Persero) at PLN Branch by Subdistrict in Donggala Regency, 2021

Kecamatan Subdistrict	Daya Terpasang Installed Electricity Power (KW)	Produksi Listrik Electricity Production (KWh)	Listrik Terjual Electricity Sold (KWh)	Dipakai Sendiri Own Used (KWh)	Susut/ Hilang Shrinkage/ Lost (KWh)
(1)	(2)	(3)	(4)	(5)	(6)
Rio Pakava	NA	NA	NA	NA	NA
Pinembani	NA	NA	NA	NA	NA
Banawa	NA	NA	NA	NA	NA
Banawa Selatan	NA	NA	NA	NA	NA
Banawa Tengah	NA	NA	NA	NA	NA
Labuan	NA	NA	NA	NA	NA
Tanantovea	NA	NA	NA	NA	NA
Sindue	NA	NA	NA	NA	NA
Sindue Tombusabora	NA	NA	NA	NA	NA
Sindue Tobata	NA	NA	NA	NA	NA
Sirenja	NA	NA	NA	NA	NA
Balaesang	NA	NA	NA	NA	NA
Balaesang Tanjung	NA	NA	NA	NA	NA
Dampelas	NA	NA	NA	NA	NA
Sojol	NA	NA	NA	NA	NA
Sojol Utara	NA	NA	NA	NA	NA
Donggala	NA	NA	NA	NA	NA

Sumber/Source: PT. PLN (Persero) Cabang Donggala / PT. PLN (Persero) Donggala Branch

Tabel
Table 6.2**Jumlah Pelanggan Listrik Menurut Kecamatan di
Kabupaten Donggala, 2017–2021**
**Number of Electricity Customers by Subdistrict in Donggala
Regency, 2017–2021**

Kecamatan Subdistrict	2017	2018	2019	2020	2021
(1)	(2)	(3)	(4)	(5)	(6)
Rio Pakava	-	-	-	NA	NA
Pinembani	-	-	-	NA	NA
Banawa	19 964	20 215	20 654	NA	NA
Banawa Selatan	-	-	-	NA	NA
Banawa Tengah	-	-	-	NA	NA
Labuan	-	-	-	NA	NA
Tanantovea	13 145	13 511	16 105	NA	NA
Sindue	-	-	-	NA	NA
Sindue Tombusabora	-	-	-	NA	NA
Sindue Tobata	-	-	-	NA	NA
Sirenja	-	-	-	NA	NA
Balaesang	22 708	24 488	29 204	NA	NA
Balaesang Tanjung	-	-	-	NA	NA
Dampelas	-	-	-	NA	NA
Sojol	-	-	-	NA	NA
Sojol Utara	-	-	-	NA	NA
Donggala	55 817	58 214	65 963	NA	NA

Sumber/Source: PT. PLN (Persero) Cabang Donggala / PT. PLN (Persero) Donggala Branch

Tabel
Table 6.3**Jumlah Pelanggan dan Air yang Disalurkan Menurut Kecamatan di Kabupaten Donggala, 2021**
Number of Customers and Distributed Water by Subdistrict in Donggala Regency, 2021

Kecamatan Subdistrict	Pelanggan Number of Customers	Air Disalurkan Distributed Water (m ³)	Nilai Value (Rp)
(1)	(2)	(3)	(4)
Rio Pakava	NA	NA	NA
Pinembani	NA	NA	NA
Banawa	NA	NA	NA
Banawa Selatan	NA	NA	NA
Banawa Tengah	NA	NA	NA
Labuan	NA	NA	NA
Tanantovea	NA	NA	NA
Sindue	NA	NA	NA
Sindue Tombusabora	NA	NA	NA
Sindue Tobata	NA	NA	NA
Sirenja	NA	NA	NA
Balaesang	NA	NA	NA
Balaesang Tanjung	NA	NA	NA
Dampelas	NA	NA	NA
Sojol	NA	NA	NA
Sojol Utara	NA	NA	NA
Donggala	NA	NA	NA

Catatan/Note: ...

Sumber/Source: ...

Pariwisata

Tourism



2021



Jumlah Restoran
Number of Restaurant

52



PENJELASAN TEKNIS

1. **Rata-rata lama tinggal** adalah rata-rata waktu tinggal wisatawan mancanegara di Indonesia untuk satu kali kunjungan.
2. **Usaha penyediaan akomodasi** adalah usaha yang menyediakan pelayanan penginapan yang dapat dilengkapi dengan pelayanan pariwisata lainnya, usaha penyediaan akomodasi dapat berupa hotel, vila, pondok wisata, bumi perkemahan, persinggahan karavan, dan akomodasi lainnya yang digunakan untuk tujuan pariwisata.
3. **Hotel** adalah penyediaan akomodasi secara harian berupa kamar-kamar di dalam satu bangunan yang dapat dilengkapi dengan jasa pelayanan makan dan minum, kegiatan hiburan dan atau fasilitas lainnya, Hotel terdiri dari hotel berbintang dan hotel non-bintang.
4. **Hotel bintang** adalah usaha penyediaan jasa pelayanan penginapan, makan minum serta jasa lainnya bagi umum dengan menggunakan sebagian atau seluruh bangunan. Usaha ini dikelola secara komersial serta memenuhi ketentuan persyaratan sebagai hotel bintang (termasuk berlian) yang ditetapkan dalam surat keputusan instansi yang

TECHNICAL NOTES

1. **Average length of stay** is the average stay duration of foreign visitor in Indonesia for one trip.
2. **The business of providing accommodation** is a business that provides specialty services that can be equipped with other tourism services, It includes hotel, villa, cottage, camping, caravan stop, and other accommodation that are used for tourism purposes.
3. **Hotel** is a daily supply of accommodation rooms within a building which can be equipped with eating and drinking services, entertainment activities and/or other facilities, Hotel consists of a classified hotel and a non-classified hotel.
4. **A star hotel** is the business of providing an accommodation, eating and drinking as well as other services for the public by using a building or a part of a building, It is managed commercially and meets specified requirements as a star hotel (including diamonds) set forth in the decree of fostering agency, For example, five star hotel, four star hotel, and so on.

membinanya, Misalnya hotel bintang lima, hotel bintang empat dan seterusnya.

<https://donggalakab.bps.go.id>

7.1 JASA AKOMODASI ACOMODATION

Tabel 7.1.1 **Jumlah Rumah Makan/Restoran Menurut Kecamatan di Kabupaten Donggala, 2018–2021**
Number of Restaurants by Subdistrict in Donggala Regency, 2018–2021

Kecamatan Subdistrict	2018	2019	2020	2021
(1)	(2)	(3)	(4)	(5)
Rio Pakava	5	5	5	5
Pinembani	-	-	-	-
Banawa	45	45	45	45
Banawa Selatan	-	-	-	-
Banawa Tengah	-	-	-	-
Labuan	-	-	-	-
Tanantovea	-	-	-	-
Sindue	-	-	-	-
Sindue Tombusabora	1	1	1	1
Sindue Tobata	-	-	-	-
Sirenja	-	-	-	-
Balaesang	-	-	-	-
Balaesang Tanjung	-	-	-	-
Dampelas	1	1	1	1
Sojol	-	-	-	-
Sojol Utara	-	-	-	-
Donggala	52	52	52	52

Sumber/Source: Pendataan Potensi Desa BPS Kabupaten Donggala / Vilages Potential Data Collection of BPS-Statistic Donggala Regency

Transportasi dan Komunikasi

Transportation and Communication

2021

Jumlah Kantor Pos

Number of Post Office

4

Panjang Jalan

Road Length

1370 KM

Jalan Kondisi Baik

Road in good quality

305.15 KM



PENJELASAN TEKNIS

1. Menurut Peraturan Pemerintah Republik Indonesia Nomor 34 Tahun 2006 Tentang Jalan , Jalan umum menurut statusnya dikelompokkan atas:
 - Jalan Nasional
 - Jalan Provinsi
 - Jalan Kabupaten
 - Jalan Kota
 - Jalan Desa
2. **Jalan nasional** yaitu jalan dimana wewenang penyelenggaraan jalan pemerintah pusat, wewenang ini meliputi pengaturan, pembinaan, pembangunan, dan pengawasan secara makro sesuai dengan kebijakan nasional
3. **Jalan provinsi** yaitu jalan dimana wewenang penyelenggaraan jalan pemerintah daerah provinsi, wewenang ini meliputi pengaturan, pembinaan, pembangunan, dan pengawasan secara makro sesuai dengan kebijakan nasional
4. **Jalan kabupaten/kota** yaitu jalan dimana wewenang penyelenggaraan jalan pemerintah daerah kabupaten/kota, wewenang ini meliputi pengaturan, pembinaan, pembangunan, dan pengawasan secara makro sesuai dengan kebijakan nasional
5. **Kantor Pos** adalah tempat pemberi pelayanan komunikasi tertulis

TECHNICAL NOTES

1. *According to the Indonesian Government Regulation No. 34 Year 2006 on Road Public roads are grouped according to their status on:*
 - *National roads*
 - *Provincial roads*
 - *Regency roads*
 - *Municipality streets*
 - *Village Road.*
2. ***National roads*** are roads where road management authority of the central government, this authority includes setting, coaching, development, and macro supervision in accordance with national policy
3. ***Provincial road*** is the path where the road management authority of provincial governments, this authority includes setting, coaching, development, and macro supervision in accordance with national policy
4. ***Regency/Municipality roads*** are roads where road management authority of local government district / Municipality, this authority includes setting, coaching, development, and macro supervision in accordance with national policy
5. ***Post Office*** is a service provider facility of written communication

dan atau surat elektronik, layanan paket, layanan logistik, layanan transaksi keuangan, dan layanan keagenan pos untuk kepentingan umum. Rumah pos berfungsi sama seperti kantor pos dan kantor pos pembantu, bedanya rumah pos biasanya terletak di daerah terpencil.

and or electronic mail, parcel service, logistics services, financial transaction services, and postal services to the public. Postal house has the same function as the post office and subsidiary of post office, the difference is that postal house is usually located in remote areas.

<https://donggalakab.bps.go.id>

8.1 TRANSPORTASI TRANSPORTATION

Tabel 8.1.1 Panjang Jalan¹ Menurut Tingkat Kewenangan Pemerintahan di Kabupaten Donggala (km), 2019–2021
Table 8.1.1 Length of Roads¹ by Level of Government Authority in Donggala Regency(km), 2019–2021

Tingkat Kewenangan Pemerintahan Level of Government Authority	2019	2020	2021
(1)	(2)	(3)	(4)
Negara ² /State ²	320,37	320,37	320,37
Provinsi/Province	14,10	14,10	14,10
Kabupaten/Kota Regency/Municipality	1 035,53	1 035,53	1 035,53
Jumlah/Total	1 370,00	1 370,00	1 370,00

Catatan/Note: ¹ Data tidak termasuk panjang jalan tol/Excluding toll road

² Berdasarkan Keputusan Menteri Pekerjaan Umum dan Perumahan Rakyat No. 248/KPTS/M/2015/Based on Public Work and Public Housing Ministerial Decree No. 248/KPTS/M/2015

Sumber/Source: Dinas Pekerjaan Umum Kabupaten Donggala / Public Works Department Donggala Regency

Tabel 8.1.2 Panjang Jalan Menurut Jenis Permukaan Jalan di Kabupaten Donggala (km), 2019–2021
Table Length of Roads by Type of Road Surface in Donggala Regency (km), 2019–2021

Jenis Permukaan Jalan Type of Road Surface	2019	2020	2021
(1)	(2)	(3)	(4)
Aspal/Paved	746,30	676,33	NA
Kerikil/Gravel	311,17	439,50	NA
Tanah/Soil	268,00	231,82	NA
Lainnya/Others	44,53	22,35	NA
Jumlah/Total	1370,00	1 370,00	NA

Sumber/Source: Dinas Pekerjaan Umum Kabupaten Donggala / Public Works Department Donggala Regency

Tabel 8.1.3 Panjang Jalan Menurut Kondisi Jalan di Kabupaten Donggala (km), 2019–2021
Table 8.1.3 Length of Roads by Condition of Roads in Donggala Regency (km), 2019–2021

Kondisi Jalan Condition of Roads	2019	2020	2021
(1)	(2)	(3)	(4)
Baik/Good	353,57	305,15	NA
Sedang/Moderate	183,60	399,59	NA
Rusak/Damage	516,75	176,89	NA
Rusak Berat/Severely Damage	316,08	488,37	NA
Jumlah/Total	1 370,00	1 370,00	NA

Sumber/Source: Dinas Pekerjaan Umum Kabupaten Donggala / Public Works Department Donggala Regency

8.2 KOMUNIKASI COMMUNICATION

Tabel 8.2.1 Jumlah Kantor Pos Pembantu Menurut Kecamatan di Kabupaten Donggala, 2018–2021
Number of Post Offices Subsidiaries by Subdistrict in Donggala Regency, 2018–2021

Kecamatan Subdistrict	2018	2019	2020	2021
(1)	(2)	(3)	(4)	(5)
Rio Pakava	-	-	-	-
Pinembani	-	-	-	-
Banawa	1	1	1	1
Banawa Selatan	-	-	-	-
Banawa Tengah	-	-	-	-
Labuan	-	-	-	-
Tanantovea	-	-	-	-
Sindue	1	1	1	1
Sindue Tombusabora	-	-	-	-
Sindue Tobata	-	-	-	-
Sirenja	1	1	1	1
Balaesang	-	-	-	-
Balaesang Tanjung	-	-	-	-
Dampelas	-	-	-	-
Sojol	1	1	1	1
Sojol Utara	-	-	-	-
Nama Kabupaten/Kota	4	4	4	4

Sumber/Source: : Kantor Pos Kabupaten Donggala/Post Office og Donggala Regency

Perbankan, Koperasi dan Harga-harga

Banking, Cooperative and Prices

2021



PENJELASAN TEKNIS

1. **Koperasi** adalah badan usaha yang memiliki anggota orang atau badan hukum yang didirikan dengan berlandaskan asas kekeluargaan serta demokrasi ekonomi. Koperasi merupakan produk ekonomi yang kegiatannya menjadi gerakan ekonomi kerakyatan, dan berjalan dengan prinsip gotong-royong.
2. **Koperasi Unit Desa (KUD)** adalah suatu Koperasi serba usaha yang beranggotakan penduduk desa dan berlokasi di daerah pedesaan, daerah kerjanya biasanya mencakup satu wilayah kecamatan.
3. **PT** adalah singkatan dari Perseroan Terbatas yaitu suatu bentuk perusahaan yang dimana modalnya terbagi atas saham-saham.
4. **Persekutuan Komanditer (commanditaire vennootschap atau CV)** adalah suatu persekutuan yang didirikan oleh seorang atau beberapa orang yang mempercayakan uang atau barang kepada seorang atau beberapa orang yang menjalankan perusahaan dan bertindak sebagai pemimpin.

TECHNICAL NOTES

1. **cooperative** is a business that has a membership body person or a legal entity established with the principle of Socialism and economic democracy. Koperasi is a product of economic activities into a social - economic movement, and walking with the principle of mutual assistance.
2. **Village Unit Cooperatives (KUD)** is an all-round cooperative venture consisting of villagers and are located in rural areas, usually to their work area covers same district.
3. **PT** stands for Limited Liability Company which is a form of enterprise in which capital is divided into shares.
4. **The Commanditaire (commanditaire vennootschap or CV)** is a partnership established by a person or persons who entrusts money or goods to a person or persons who manage the company and act as a leader.

Tabel
Table 9.1**Jumlah Koperasi Aktif Menurut Kecamatan di Kabupaten Donggala, 2018–2021**
Number of Active Cooperative by Subdistrict in Donggala Regency, 2018–2021

Kecamatan Subdistrict	2018	2019	2020	2021
(1)	(2)	(3)	(4)	(5)
Rio Pakava	32	31	31	31
Pinembani	0	1	1	1
Banawa	16	27	27	26
Banawa Selatan	8	8	8	8
Banawa Tengah	3	3	3	3
Labuan	4	5	5	4
Tanantovea	4	5	5	5
Sindue	5	5	5	6
Sindue Tombusabora	3	3	3	3
Sindue Tobata	2	2	2	2
Sirenja	7	7	7	8
Balaesang	6	6	6	6
Balaesang Tanjung	4	4	4	4
Dampelas	12	11	12	12
Sojol	6	6	6	8
Sojol Utara	6	6	6	6
Donggala	118	130	131	133

Sumber/Source: Dinas Koperasi, UKM, Perindustrian, perdagangan Kabupaten Donggala / Cooperative, MSMEs, Industry, and Trading Service Office of Donggala Regency

Tabel
Table 9.2**Jumlah Koperasi Menurut Jenis Koperasi dan Kecamatan di Kabupaten Donggala, 2021**
Number of Cooperative by Kind of Cooperative and Subdistrict in Donggala Regency, 2021

Kecamatan Subdistrict	Jenis Koperasi/ Kind of Cooperative					Jumlah Total
	KUD	KPRI	KOPKAR	KOPPAS	Lainnya Other	
(1)	(2)	(3)	(4)	(5)	(6)	(7)
Rio Pakava	5	-	1	-	25	31
Pinembani	-	-	-	-	1	1
Banawa	-	10	3	1	12	26
Banawa Selatan	1	-	-	-	7	8
Banawa Tengah	1	-	-	-	2	3
Labuan	1	2	-	-	1	4
Tanantovea	1	-	-	-	4	5
Sindue	1	1	-	-	4	6
Sindue Tombusabora	1	-	-	-	2	3
Sindue Tobata	-	-	-	-	2	2
Sirenja	1	5	-	-	2	8
Balaesang	1	1	-	-	4	6
Balaesang Tanjung	1	-	-	-	3	4
Dampelas	6	-	-	-	6	12
Sojol	2	-	-	-	6	8
Sojol Utara	1	-	-	-	5	6
Nama Kabupaten/Kota	23	19	4	1	86	133

Sumber/Source: Dinas Koperasi, UKM, Perindustrian, perdagangan Kabupaten Donggala / Cooperative, MSMEs, Industry, and Trading Service Office of Donggala Regency

Tabel 9.3 Jumlah Pasar Menurut Kecamatan di Kabupaten Donggala, 2021
Table Number of Market by Subdistrict in Donggala Regency, 2021

Kecamatan District	2020	2021
(1)	(2)	(3)
Rio Pakava	8	8
Pinembani	-	-
Banawa	1	1
Banawa Selatan	7	7
Banawa Tengah	2	2
Labuan	1	1
Tanantovea	2	2
Sindue	2	2
Sindue Tombusabora	2	2
Sindue Tobata	1	1
Sirenja	7	7
Balaesang	3	3
Balaesang Tanjung	2	2
Dampelas	7	7
Sojol	7	7
Sojol Utara	2	2
Donggala	54	54

Sumber/Source: Dinas Koperasi, UKM, Perindustrian, perdagangan Kabupaten Donggala / Cooperative, MSMEs, Industry, and Trading Service Office of Donggala Regency

Pengeluaran Penduduk dan Konsumsi

Population Expenditure and Consumption

10

2020

Tembakau dan Sirih

Tobacco and Betel

9.28



Perumahan, Bahan Bakar,

Penerangan dan Air

Housing and household Facility

26.21

Pengeluaran per kapita per bulan
untuk non makanan

Expenditure per capita per month for non food

45.81

PENJELASAN TEKNIS**TECHNICAL NOTES**

1. **Pengeluaran rata-rata perkapita** adalah biaya yang dikeluarkan untuk konsumsi semua anggota rumah tangga selama sebulan baik yang berasal dari pembelian, pemberian maupun produksi sendiri dibagi dengan banyaknya anggota rumah tangga dalam rumah tangga tersebut.

1. ***Per capita Average Expenditure*** is the cost spent for all household members consumption during the month, whether from purchasing, giving or own production, divided by the number of household members in the household.

<https://donggalakab.bps.go.id>

Tabel
Table 10.1

Rata-rata Pengeluaran per Kapita Sebulan Menurut Kelompok Komoditas (rupiah) di Kabupaten Donggala, 2020 dan 2021
Monthly Average Expenditure per Capita by Commodity Group (rupiahs) in Donggala Regency, 2020 and 2021

Kelompok Komoditas/ <i>Commodity Group</i>	2020	2021
(1)	(2)	(3)
Makanan/Food		
Padi-padian/ <i>Cereals</i>	80,156	87,407
Umbi-umbian/ <i>Tubers</i>	4,504	5 181
Ikan/udang/cumi/kerang/ <i>Fish/shrimp/common squid/shells</i>	45,882	50 066
Daging/ <i>Meat</i>	7,556	7 276
Telur dan susu/ <i>Eggs and milk</i>	17,282	19 568
Sayur-sayuran/ <i>Vegetables</i>	33,074	37 265
Kacang-kacangan/ <i>Legumes</i>	6,954	7 301
Buah-buahan/ <i>Fruits</i>	32,086	17 280
Minyak dan kelapa/ <i>Oil and coconut</i>	13,374	14 195
Bahan minuman/ <i>Beverage stuffs</i>	17,785	17 719
Bumbu-bumbuan/ <i>Spices</i>	9,330	10 703
Konsumsi lainnya/ <i>Miscellaneous food items</i>	7,299	8 965
Makanan dan minuman jadi/ <i>Prepared food and beverages</i>	92,558	98 951
Rokok/ <i>Cigarettes</i>	76,022	82 477
Jumlah makanan/<i>Total food</i>	443,863	464 353
Bukan makanan/<i>Non-food</i>		
Perumahan dan fasilitas rumah tangga/ <i>Housing and household facilities</i>	214,711	247 587
Aneka barang dan jasa/ <i>Goods and services</i>	58,540	70 339
Pakaian, alas kaki, dan tutup kepala/ <i>Clothing, footwear, and headgear</i>	27,194	25 991
Barang tahan lama/ <i>Durable goods</i>	33,889	25 390
Pajak, pungutan, dan asuransi/ <i>Taxes and insurance</i>	29,231	21 293
Keperluan pesta dan upacara/kenduri/ <i>Parties and ceremonies</i>	11,689	12 774
Jumlah bukan makanan/<i>Total non-food</i>	375,255	403 373
Jumlah/<i>Total</i>	819,118	867 727

Catatan/*Note*: ...

Sumber/*Source*: BPS, Survei Sosial Ekonomi Nasional (Susenas) Maret/BPS-Statistics Indonesia, National Socioeconomic Survey March

Tabel
Table 10.2

Persentase Pengeluaran per Kapita Sebulan Menurut Kelompok Komoditas di Kabupaten Donggala, 2020 dan 2021
Percentage of Monthly Expenditure per Capita by Commodity Group in Donggala Regency, 2020 and 2021

Kelompok Komoditas/Commodity Group	2020	2021
(1)	(2)	(3)
Makanan/Food		
Padi-padian/Cereals	9,79	10,07
Umbi-umbian/Tubers	0,55	0,60
Ikan/udang/cumi/kerang/Fish/shrimp/common squid/shells	5,60	5,77
Daging/Meat	0,92	0,84
Telur dan susu/Eggs and milk	2,11	2,26
Sayur-sayuran/Vegetables	4,04	4,29
Kacang-kacangan/Legumes	0,85	0,84
Buah-buahan/Fruits	3,92	1,99
Minyak dan kelapa/Oil and coconut	1,63	1,64
Bahan minuman/Beverage stuffs	2,17	2,04
Bumbu-bumbuan/Spices	1,14	1,23
Konsumsi lainnya/Miscellaneous food items	0,89	1,03
Makanan dan minuman jadi/Prepared food and beverages	11,30	11,40
Rokok/Cigarettes	9,28	9,50
Jumlah makanan/Total food	54,19	53,51
Bukan makanan/Non-food		
Perumahan dan fasilitas rumah tangga/Housing and household facilities	26,21	28,53
Aneka barang dan jasa/Goods and services	7,15	8,11
Pakaian, alas kaki, dan tutup kepala/Clothing, footwear, and headgear	3,32	3,00
Barang tahan lama/Durable goods	4,14	2,93
Pajak, pungutan, dan asuransi/Taxes and insurance	3,57	2,45
Keperluan pesta dan upacara/kenduri/Parties and ceremonies	1,43	1,47
Jumlah bukan makanan/Total non-food	45,81	46,49
Jumlah/Total	100,00	100

Catatan/Note: ...

Sumber/Source: BPS, Survei Sosial Ekonomi Nasional (Susenas) Maret/BPS-Statistics Indonesia, National Socioeconomic Survey March

Tabel
Table 10.3

Persentase Penduduk Menurut Golongan Pengeluaran Per Kapita Sebulan di Kabupaten Donggala, 2020 dan 2021
Percentage of Population by Class of Monthly Expenditure per Capita in Donggala Regency, 2020 and 2021

Golongan Pengeluaran Per Kapita Sebulan (rupiah) Class of Monthly Expenditure per Capita (rupiahs)	2020	2021
(1)	(2)	(3)
< 150 000	0,00	0,00
150 000–199 999	0,00	0,00
200 000–299 999	2,40	1,27
300 000–499 999	18,02	15,46
500 000–749 999	36,05	35,90
750 000–999 999	22,76	20,44
1 000 000–1 499 999	14,51	19,03
> 1 500 000	6,26	7,90
Jumlah/Total	100,00	100,00

Catatan/Note: ...

Sumber/Source: BPS, Survei Sosial Ekonomi Nasional (Susenas) Maret/BPS-Statistics Indonesia, National Socioeconomic Survey March

Perdagangan

Trade



2021



54

Pasar
Market



<https://donggalakab.bps.go.id>

PENJELASAN TEKNIS

1. **Pasar** adalah salah satu dari berbagai sistem, institusi, prosedur, hubungan sosial dan infrastruktur tempat usaha menjual barang, jasa, dan tenaga kerja untuk orang-orang dengan imbalan uang. Barang dan jasa yang dijual menggunakan alat pembayaran yang sah seperti uang. Kegiatan ini merupakan bagian dari perekonomian.
2. **Toko atau kedai** adalah sebuah tempat tertutup yang di dalamnya terjadi kegiatan perdagangan dengan jenis benda atau barang yang khusus, misalnya toko buku, toko buah, dan sebagainya.
3. **Kios** merupakan sebuah nama alternatif untuk sebuah toko kecil atau warung yang biasanya dibangun di halaman rumah sendiri, tanpa adanya lahan khusus, seperti mall dan sejenisnya. Barang-barang yang dijual pada kios juga sangat beragam.
4. **Warung** merupakan tempat menjual makanan, minuman, kelontong, dan sebagainya

TECHNICAL NOTES

1. **The market** is one of various systems, institutions, procedures, social relations and infrastructure where businesses sell goods, services, and labor to people in exchange for money. Goods and services sold using legal tender such as money. This activity is a part of economic.
2. **A shop or shop** is a closed place in which trading activities occur with special types of objects or goods, for example bookstores, fruit shops, and so on
3. **Kiosk** is an alternative name for a small shop or shop that is usually built in the yard of his own home, without any special land, such as malls and the like. The items sold at kiosks are also very diverse.
4. **Warung** is a place to sell food, drinks, grocery, and so on

Tabel
Table 11.1

**Jumlah Sarana Perdagangan Menurut Jenisnya di
Kabupaten Donggala, 2018–2021**
**Number of Trading Facilities by Type of Facility in Donggala
Regency, 2018–2021**

Jenis Sarana Perdagangan <i>Type of Trading Facilities</i>	2018	2019	2020	2021
(1)	(2)	(3)	(4)	(5)
Pasar/Market	NA	57	54	54
Toko/Store	NA	NA	NA	NA
Kios	NA	NA	NA	NA
Warung	NA	NA	NA	NA
Jumlah/Total	NA	57	54	54

Catatan/Note: ...

Sumber/Source: ...

Produk Domestik Regional Bruto

Gross Regional Domestic Product

12

2021

Pertumbuhan PDRB

Growth rate of GRDP
4.64



PDRB Lapangan Usaha Atas
Dasar Harga Berlaku

Current Price
12558.32 M

PDRB Lapangan Usaha
Atas Dasar Harga Konstan

Constant Price
8544.44 M

PENJELASAN TEKNIS

1. Penghitungan statistik neraca nasional mengikuti buku petunjuk yang diterbitkan oleh Perserikatan Bangsa Bangsa (PBB) dikenal sebagai Sistem Neraca Nasional (SNN). SNN adalah rekomendasi internasional tentang bagaimana menyusun ukuran aktivitas ekonomi yang sesuai dengan standar neraca baku yang didasarkan pada prinsip-prinsip ekonomi. Rekomendasi yang dimaksud dinyatakan dalam sekumpulan konsep, definisi, klasifikasi, dan aturan neraca yang disepakati secara internasional dalam mengukur indikator tertentu seperti Produk Domestik Bruto (PDB). Salah satu bentuk adaptasi pencatatan statistik nasional adalah melakukan perubahan tahun dasar PDB Indonesia dari tahun 2000 ke 2010. Perubahan tahun dasar PDB dilakukan seiring dengan mengadopsi rekomendasi PBB yang tertuang dalam Sistem Neraca Nasional 2008 (SNA 2008).
2. Produk Domestik Bruto pada tingkat nasional serta Produk Domestik Regional Bruto (PDRB) pada tingkat regional (provinsi) menggambarkan kemampuan suatu wilayah untuk menciptakan nilai tambah pada suatu waktu tertentu. Untuk menyusun PDB maupun PDRB digunakan 2

TECHNICAL NOTES

1. *The method used to estimate national accounts statistics is based on the standard guidelines formed by United Nation known as System of National Accounts (SNA). SNA is the internationally agreed standard set of recommendations on how to compile measures of economic activity in accordance with strict accounting conventions based on economic principles. The recommendations are expressed in term of a set of concepts, definitions, classifications and accounting rules that comprise the internationally agreed standard for measuring indicators such as Gross Domestic Product (GDP). One of the improvement in the national statistical system is to rebase GDP form base year 2000 to 2010 in order to capture current economic condition. It is in line with the United Nations (UN) recom-mendation on 2008 SNA.*
2. *The basic measure of the value added arising from economic activity is known as Gross Domestic Product at the national level and Gross Regional Domestic Product (GRDP) at the regional le-vel(provinces/ regencies/ municipalities). To compile these statistics,twoapproacheshavebeen*

pendekatan, yaitu lapangan usaha dan pengeluaran. Keduanya menyajikan komposisi data nilai tambah dirinci menurut sumber kegiatan ekonomi (lapangan usaha) dan menurut komponen penggunaannya. PDB maupun PDRB dari sisi lapangan usaha merupakan penjumlahan seluruh komponen nilai tambah bruto yang mampu diciptakan oleh sektor-sektor ekonomi atas berbagai aktivitas produksinya. Sedangkan dari sisi pengeluaran menjelaskan tentang penggunaan dari nilai tambah tersebut.

3. PDB menurut lapangan usaha mengalami perubahan klasifikasi dari 9 lapangan usaha menjadi 17 lapangan usaha. PDB menurut lapangan usaha dirinci menurut total nilai tambah dari seluruh sektor ekonomi yang mencakup lapangan usaha Pertanian, Kehutanan, dan Perikanan; Pertambangan dan Penggalian; Industri Pengolahan; Pengadaan Listrik dan Gas; Pengadaan Air, Pengelolaan Sampah, Limbah dan Daur Ulang; Konstruksi; Perda-gangan Besar dan Eceran, Reparasi Mobil dan Sepeda Motor; Transportasi dan Pergudangan; Penyediaan Akomodasi dan Makan Minum; Informasi dan Komunikasi; Jasa Keuangan dan Asuransi; Real Estat; Jasa Perusahaan; Administrasi Pemerintahan, Pertahanan

used, i.e. "production approach" and "expenditure approach". The first approach is to measure value added produced by various kinds of economic activities, while the second approach is to measure inal uses of the country's output. In other words, GDP/GRDP is the sum of total value added produced by all economic industries (activities) and the way of using it.

3. *GDP by industry classification changes from 9 sectors to 17 industries. GDP by industry is classified by types of economic activities such as Agriculture, Forestry and Fishing; Mining and Quarrying; Manufacturing; Electricity and Gas; Water supply, Sewerage, Waste Management and Remediation Activities; Construction; Wholesale and Retail Transportation and Storage; Accommodation and Food Service Activities; Information and Communication; Financial and Insurance Activities; Real Estate Activities; Business Activities; Public Administration; Defence and Compulsory Social Security; Education; Human Health and Social Work Activities; and Other Services Activities.*

- dan Jaminan Sosial Wajib; Jasa Pendidikan; Jasa Kesehatan dan Kegiatan Sosial; dan Jasa lainnya.
4. PDB menurut pengeluaran mengalami perubahan klasifikasi dimana pengeluaran konsumsi Lembaga Non Profit yang Melayani Rumah Tangga (LNPR) yang sebelumnya termasuk bagian dari pengeluaran konsumsi rumah tangga menjadi komponen terpisah. Sehingga klasifikasi PDB menurut pengeluaran dirinci menjadi 7. komponen yaitu komponen pengeluaran konsumsi rumah tangga, pengeluaran konsumsi LNPR, pengeluaran konsumsi pemerintah, pembentukan modal tetap bruto, perubahan inventori, ekspor barang dan jasa, dan impor barang dan jasa.
 5. Pengeluaran konsumsi rumah tangga mencakup berbagai pengeluaran konsumsi akhir rumah tangga atas barang dan jasa untuk memenuhi kebutuhan individu ataupun kelompok secara langsung. Pengeluaran rumah tangga di sini mencakup makanan dan minuman selain restoran; pakaian, alas kaki dan jasa perawatannya; perumahan dan perlengkapan rumah tangga; kesehatan dan pendidikan; transportasi dan komunikasi; restoran dan hotel serta lainnya.
 6. Pengeluaran Konsumsi Pemerintah terdiri dari Pengeluaran Konsumsi Individu dan
4. *GDP by expenditure classification changes where consumption expenditure Non-profit Institutions Serving Households (NPISH) previously included as part of household consumption ex-penditure is taken out into separate component. So that, GDP by type of expenditures is classified into: household consumption ex-penditure, NPISH consumption expenditure, government consumption expenditure, gross fixed capital formation, changes in inventories, exports of goods and services, and imports of goods and services.*
 5. *Household consumption expenditures consist of expenditures incurred by households, which are used for both individual or collective needs. Household consumptions are classified into food and beverages other than restaurants; clothing, footwear, and related maintenance services; housing and household equipment; health and education; transport and communication; restaurants and hotels; and others.*
 6. *Government consumption expenditure consists of Individual Consumption Expenditure and*

Pengeluaran Konsumsi Kolektif. Barang dan jasa individu merupakan barang dan jasa privat, dimana ciri-ciri barang privat adalah a) Scarcity, yaitu ada kelangkaan/keterbatasan dalam jumlah; b) Excludable consumption, yaitu konsumsi suatu barang dapat dibatasi hanya pada mereka yang memenuhi persyaratan tertentu (biasanya harga); c) Rivalrous competition, yaitu konsumsi oleh satu konsumen akan mengurangi atau menghilangkan kesempatan pihak lain untuk melakukan hal serupa.

Contoh barang dan jasa yang dihasilkan pemerintah dan tergolong sebagai barang dan jasa individu adalah jasa pelayanan kesehatan pemerintah di rumah sakit/puskesmas dan jasa pendidikan di sekolah/universitas negeri. Sedangkan barang dan jasa kolektif ekuivalen dengan barang publik yang memiliki ciri a) Non rivalry, yaitu penggunaan satu konsumen terhadap suatu barang tidak mengurangi kesempatan konsumen lain untuk juga mengkonsumsi barang tersebut; b) Non excludable, yaitu apabila suatu barang publik tersedia, maka tidak ada yang dapat menghalangi siapapun untuk memperoleh manfaat dari barang tersebut atau dengan kata lain setiap orang memiliki akses ke barang tersebut. Contoh

Collective Consumption Expenditure. Individual goods and services are private goods and services, which the characteristics of private goods is a) Scarcity, that there is a scarcity/limited in number; b) Excludable consumption, the consumption of goods can be limited only to those who meet certain requirements (usually the price); c) Rivalrous competition, ie consumption by the consumer will reduce or eliminate the chance of another party to do so. Examples of goods and services produced by government and classified as goods and services of individuals is the government health services in hospitals/ health centers and education services in schools/ uni-versities. Collective goods and services equivalent to public goods characterized by a) Non-rivalry, namely the use of a consumer for an item does not reduce the chance of another consumer to also consume goods; b) Non-excludable, i.e. when a public good available, then nothing can hinder anyone to benefit from the goods or in other words everyone has access to the goods. Examples of goods and services produced by government and classified as collective goods and services is carried military defense services and the police's security.

barang dan jasa yang dihasilkan pemerintah dan tergolong sebagai barang dan jasa kolektif adalah jasa pertahanan yang dilakukan TNI dan keamanan yang dilakukan kepolisian.

7. Pembentukan Modal Tetap Bruto (PMTB) mencakup pengadaan, pembuatan, dan pembelian capital goods. Capital goods are goods which are used for the GFCF yang digunakan untuk proses produksi, tahan lama atau yang mempunyai umur pemakaian lebih dari satu tahun seperti bangunan, mesinmesin dan alat angkutan. Termasuk pula di sini perbaikan besar (berat) yang sifatnya memperpanjang umur atau mengubah bentuk atau kapasitas barang modal tersebut. Pengeluaran barang modal untuk keperluan militer juga dicakup sebagai PMTB. Klasifikasi komponen PMTB dibagi menjadi 6 sub komponen yaitu Konstruksi; Mesin dan Peralatan; Kendaraan; Peralatan Lainnya; Cultivated Biological Resources (CBR) dan Produk Kekayaan Intelektual.
8. Ekspor barang dan jasa merupakan transaksi perdagangan barang dan jasa dari penduduk (residen) ke bukan penduduk (nonresiden). Impor barang dan jasa adalah transaksi perdagangan dari bukan penduduk ke penduduk. Ekspor atau impor barang terjadi pada saat terjadi perubahan hak kepemilikan barang
7. *Gross Fixed Capital Formation (GFCF) includes procurement, manufacture, and the purchase of production process, durable or have a service life of more than one year such as buildings, machinery, and transportation equipment. Including here: huge improvement that are to extend the life or changing the shape or the capacity of the capital goods. Capital expenditures for military purposes are also covered as GFCF. Component are classified into six sub-components: Cons-truction; Machinery and Equipment; vehicle; Other equipment; Cultivated Biological Resources (CBR) and Intellectual Property Product.*
8. *Exports of goods and services consist of transactions of goods and services from residents to non-residents. Imports of goods and services consist of transaction of goods and services from non-residents to residents. Exports and imports of goods occur when there are changes in ownership of goods between residents and non-*

antara penduduk dengan bukan penduduk (dengan atau tanpa perpindahan fisik barang-barang dirinci menjadi nonmigas dan migas.

9. Produk Domestik Bruto maupun agregat turunannya disajikan dalam 2 (dua) versi penilaian, yaitu atas dasar "harga berlaku" dan atas dasar "harga konstan". Disebut sebagai harga berlaku karena seluruh agregat dinilai dengan menggunakan harga pada tahun berjalan, sedangkan harga konstan penilaiannya didasarkan kepada harga satu tahun dasar tertentu, dalam publikasi ini digunakan harga tahun 2010.
10. Laju pertumbuhan Produk Domestik Bruto diperoleh dari perhitungan PDB atas dasar harga konstan. Diperoleh dengan cara mengurangi nilai PDB pada tahun ke-n terhadap nilai pada tahun ke-n-1 (tahun sebelumnya), dibagi dengan nilai pada tahun ke-n-1, dikalikan dengan 100 persen. Laju pertumbuhan menunjukkan perkembangan agregat pendapatan dari satu waktu tertentu terhadap waktu sebelumnya.

residents (with or without physical movements of goods across frontiers). On the GDP at 2010 basic year, exports and imports of goods specified into non oil and gas and oil and gas.

9. *GDP and its aggregations are presented in two forms: at current market prices and at constant base year market prices. In presenting current market prices, all aggregates are valued at current market prices, while base year constant market prices are shown by valuing all aggregates at fixed base year prices. Year of 2010 is used as the base year in this publication.*
10. *Growth rate of Gross Domestic Product is derived from GDP at constant market prices. It is obtained by subtracting the value of GDP year n with the value of GDP year n-1, divided by the value of GDP year n-1 then multiplied by 100 percent. The growth rate of GDP explains the income growth during the given period.*

Tabel
Table 12.1.

**Produk Domestik Regional Bruto Atas Dasar Harga
Berlaku Menurut Lapangan Usaha di Kabupaten
Donggala (Miliar rupiah), 2017–2021**
*Gross Regional Domestic Product at Current Market Prices
by Industry in Donggala Regency (Billions rupiahs), 2017–
2021*

	Lapangan Usaha/Industry	2017	2018	2019	2020x	2021xx
	(1)	(2)	(3)	(4)	(5)	(6)
A	Pertanian, Kehutanan, dan Perikanan/ <i>Agriculture, Forestry, and Fishing</i>	3 815,19	4 027,47	4 030,88	4 132,17	4 521,02
B	Pertambangan dan Penggalian/ <i>Mining and Quarrying</i>	1 956,32	1 841,21	2 252,50	1 889,57	1 986,88
C	Industri Pengolahan/ <i>Manufacturing</i>	263,50	290,78	286,21	274,42	290,09
D	Pengadaan Listrik dan Gas/ <i>Electricity and Gas</i>	1,05	1,22	1,26	1,30	1,31
E	Pengadaan Air; Pengelolaan Sampah, Limbah, dan Daur Ulang/ <i>Water Supply; Sewerage, Waste Management, and Remediation Activities</i>	21,66	23,06	23,16	23,32	24,33
F	Konstruksi/ <i>Construction</i>	1 589,71	1 688,91	1 823,90	1 850,57	1 965,62
G	Perdagangan Besar dan Eceran; Reparasi Mobil dan Sepeda Motor/ <i>Wholesale and Retail Trade; Repair of Motor Vehicles and Motorcycles</i>	934,32	1 012,74	1 073,14	1 057,82	1 140,21
H	Transportasi dan Pergudangan/ <i>Transportation and Storage</i>	336,25	365,30	390,29	282,20	285,97
I	Penyediaan Akomodasi dan Makan Minum/ <i>Accommodation and Food Service Activities</i>	48,42	51,82	54,26	52,45	58,51
J	Informasi dan Komunikasi/ <i>Information and Communication</i>	225,08	249,36	272,93	295,31	315,01

Lanjutan Tabel/*Continued Table 12.1*

	Lapangan Usaha/Industry	2017	2018	2019	2020x	2021xx
	(1)	(2)	(3)	(4)	(5)	(6)
K	Jasa Keuangan dan Asuransi/ <i>Financial and Insurance Activities</i>	197,60	204,13	207,80	221,98	251,81
L	Real Estat/ <i>Real Estate Activities</i>	115,33	121,34	125,76	127,37	132,46
M,N	Jasa Perusahaan/ <i>Business Activities</i>	9,24	10,27	10,90	10,89	10,98
O	Administrasi Pemerintahan, Pertahanan, dan Jaminan Sosial Wajib/ <i>Public Administration and Defence; Compulsory Social Security</i>	940,79	1 033,12	1 123,64	1 151,10	1 199,11
P	Jasa Pendidikan/ <i>Education</i>	173,41	188,45	201,16	198,46	199,56
Q	Jasa Kesehatan dan Kegiatan Sosial/ <i>Human Health and Social Work Activities</i>	67,78	73,33	80,98	86,46	92,66
R,S,T,U	Jasa Lainnya/ <i>Other Services Activities</i>	70,12	77,62	81,71	82,00	82,81
	Produk Domestik Regional Bruto/<i>Gross Regional Domestic Product</i>	10 765,79	11 260,13	12 040,47	11 737,41	12 558,32

Catatan/Note: ...

Sumber/Source: BPS, berbagai sensus, survei dan sumber lain/*BPS-Statistics Indonesia, various census, survey, and other sources*

Tabel
Table 12.2

Produk Domestik Regional Bruto Atas Dasar Harga Konstan 2010 Menurut Lapangan Usaha di Kabupaten Donggala (Miliar rupiah), 2017–2021
Gross Regional Domestic Product at 2010 Constant Market Prices by Industry in Donggala Regency (Billions rupiahs), 2017–2021

	Lapangan Usaha/Industry	2017	2018	2019	2020x	2021xx
	(1)	(2)	(3)	(4)	(5)	(6)
A	Pertanian, Kehutanan, dan Perikanan/ <i>Agriculture, Forestry, and Fishing</i>	3 175,99	3 229,88	3 233,68	3 232,99	3 418,58
B	Pertambangan dan Penggalian/ <i>Mining and Quarrying</i>	1 206,58	1 191,51	1 390,60	1 151,48	1 187,48
C	Industri Pengolahan/ <i>Manufacturing</i>	205,62	210,15	205,23	194,10	201,50
D	Pengadaan Listrik dan Gas/ <i>Electricity and Gas</i>	1,13	1,20	1,22	1,25	1,26
E	Pengadaan Air; Pengelolaan Sampah, Limbah, dan Daur Ulang/ <i>Water Supply; Sewerage, Waste Management, and Remediation Activities</i>	17,66	18,57	18,55	18,66	18,86
F	Konstruksi/ <i>Construction</i>	975,42	1 010,29	1 086,39	1 060,23	1 095,55
G	Perdagangan Besar dan Eceran; Reparasi Mobil dan Sepeda Motor/ <i>Wholesale and Retail Trade; Repair of Motor Vehicles and Motorcycles</i>	772,07	802,78	823,11	780,52	826,35
H	Transportasi dan Pergudangan/ <i>Transportation and Storage</i>	268,41	279,92	287,51	201,64	204,12
I	Penyediaan Akomodasi dan Makan Minum/ <i>Accommodation and Food Service Activities</i>	38,43	38,62	38,55	37,14	40,70
J	Informasi dan Komunikasi/ <i>Information and Communication</i>	196,25	212,68	228,86	248,20	262,33

Lanjutan Tabel/*Continued Table 12.2*

	Lapangan Usaha/Industry	2017	2018	2019	2020x	2021xx
	(1)	(2)	(3)	(4)	(5)	(6)
K	Jasa Keuangan dan Asuransi/ <i>Financial and Insurance Activities</i>	153,50	155,25	155,24	165,26	181,83
L	Real Estat/ <i>Real Estate Activities</i>	91,15	93,05	93,63	93,81	95,24
M,N	Jasa Perusahaan/ <i>Business Activities</i>	7,51	7,60	7,92	7,88	7,88
O	Administrasi Pemerintahan, Pertahanan, dan Jaminan Sosial Wajib/ <i>Public Administration and Defence; Compulsory Social Security</i>	614,55	668,40	705,92	720,05	750,07
P	Jasa Pendidikan/ <i>Education</i>	135,03	140,82	143,07	139,68	139,73
Q	Jasa Kesehatan dan Kegiatan Sosial/ <i>Human Health and Social Work Activities</i>	51,76	52,04	55,67	58,92	59,07
R,S,T,U	Jasa Lainnya/ <i>Other Services Activities</i>	50,00	52,45	53,56	53,55	53,89
	Produk Domestik Regional Bruto/<i>Gross Regional Domestic Product</i>	7 961,07	8 165,23	8 528,69	8 165,36	8 544,44

Catatan/Note: ...

Sumber/Source: BPS, berbagai sensus, survei dan sumber lain/*BPS-Statistics Indonesia, various census, survey, and other sources*

Tabel
Table 12.3

Distribusi Persentase Produk Domestik Regional Bruto Atas Dasar Harga Berlaku Menurut Lapangan Usaha di Kabupaten Donggala, 2017–2021
Percentage Distribution of Gross Regional Domestic Product at Current Market Prices by Industry in Donggala Regency, 2017–2021

	Lapangan Usaha/Industry	2017	2018	2019	2020x	2021xx
	(1)	(2)	(3)	(4)	(5)	(6)
A	Pertanian, Kehutanan, dan Perikanan/ <i>Agriculture, Forestry, and Fishing</i>	35,44	35,77	33,48	35,21	36,00
B	Pertambangan dan Penggalian/ <i>Mining and Quarrying</i>	18,17	16,35	18,71	16,10	15,82
C	Industri Pengolahan/ <i>Manufacturing</i>	2,45	2,58	2,38	2,34	2,31
D	Pengadaan Listrik dan Gas/ <i>Electricity and Gas</i>	0,01	0,01	0,01	0,01	0,01
E	Pengadaan Air; Pengelolaan Sampah, Limbah, dan Daur Ulang/ <i>Water Supply; Sewerage, Waste Management, and Remediation Activities</i>	0,20	0,20	0,19	0,20	0,19
F	Konstruksi/ <i>Construction</i>	14,77	15,00	15,15	15,77	15,65
G	Perdagangan Besar dan Eceran; Reparasi Mobil dan Sepeda Motor/ <i>Wholesale and Retail Trade; Repair of Motor Vehicles and Motorcycles</i>	8,68	8,99	8,91	9,01	9,08
H	Transportasi dan Pergudangan/ <i>Transportation and Storage</i>	3,12	3,24	3,24	2,40	2,28
I	Penyediaan Akomodasi dan Makan Minum/ <i>Accommodation and Food Service Activities</i>	0,45	0,46	0,45	0,45	0,47
J	Informasi dan Komunikasi/ <i>Information and Communication</i>	2,09	2,21	2,27	2,52	2,51
K	Jasa Keuangan dan Asuransi/ <i>Financial and Insurance Activities</i>	1,84	1,81	1,73	1,89	2,01

Lanjutan Tabel/*Continued Table* 12.3

	Lapangan Usaha/Industry	2017	2018	2019	2020x	2021xx
	(1)	(2)	(3)	(4)	(5)	(6)
L	Real Estat/ <i>Real Estate Activities</i>	1,07	1,08	1,04	1,09	1,05
M,N	Jasa Perusahaan/ <i>Business Activities</i>	0,09	0,09	0,09	0,09	0,09
O	Administrasi Pemerintahan, Pertahanan, dan Jaminan Sosial Wajib/ <i>Public Administration and Defence; Compulsory Social Security</i>	8,74	9,18	9,33	9,81	9,55
P	Jasa Pendidikan/ <i>Education</i>	1,61	1,67	1,67	1,69	1,59
Q	Jasa Kesehatan dan Kegiatan Sosial/ <i>Human Health and Social Work Activities</i>	0,63	0,65	0,67	0,74	0,74
R,S,T,U	Jasa Lainnya/ <i>Other Services Activities</i>	0,65	0,69	0,68	0,70	0,66
	Produk Domestik Regional Bruto/<i>Gross Regional Domestic Product</i>	100,00	100,00	100,00	100,00	100,00

Catatan/*Note*: ...Sumber/*Source*: BPS, berbagai sensus, survei dan sumber lain/*BPS-Statistics Indonesia, various census, survey, and other sources*

Tabel
Table 12.4

Laju Pertumbuhan Produk Domestik Regional Bruto Atas Dasar Harga Konstan 2010 Menurut Lapangan Usaha di Kabupaten Donggala (persen), 2018–2021
Growth Rate of Gross Regional Domestic Product at 2010 Constant Market Prices by Industry in Donggala Regency (percent), 2018–2021

	Lapangan Usaha/ <i>Industry</i>	2017	2018	2019	2020x	2021 xx
	(1)	(2)	(3)	(4)	(5)	(6)
A	Pertanian, Kehutanan, dan Perikanan/ <i>Agriculture, Forestry, and Fishing</i>	2,30	1,70	0,12	-0,02	5,74
B	Pertambangan dan Penggalian/ <i>Mining and Quarrying</i>	12,83	-1,25	16,71	-17,20	3,13
C	Industri Pengolahan/ <i>Manufacturing</i>	3,38	2,20	-2,35	-5,42	3,82
D	Pengadaan Listrik dan Gas/ <i>Electricity and Gas</i>	7,97	6,21	1,35	2,49	0,67
E	Pengadaan Air; Pengelolaan Sampah, Limbah, dan Daur Ulang/ <i>Water Supply; Sewerage, Waste Management, and Remediation Activities</i>	5,99	5,15	-0,13	0,62	1,06
F	Konstruksi/ <i>Construction</i>	4,91	3,58	7,53	-2,41	3,33
G	Perdagangan Besar dan Eceran; Reparasi Mobil dan Sepeda Motor/ <i>Wholesale and Retail Trade; Repair of Motor Vehicles and Motorcycles</i>	5,47	3,98	2,53	-5,17	5,87
H	Transportasi dan Pergudangan/ <i>Transportation and Storage</i>	3,26	4,29	2,71	-29,87	1,23
I	Penyediaan Akomodasi dan Makan Minum/ <i>Accommodation and Food Service Activities</i>	6,05	0,49	-0,19	-3,65	9,59
J	Informasi dan Komunikasi/ <i>Information and Communication</i>	8,77	8,37	7,61	8,45	5,69
K	Jasa Keuangan dan Asuransi/ <i>Financial and Insurance Activities</i>	8,30	1,14	-0,01	6,46	10,02
L	Real Estat/ <i>Real Estate Activities</i>	1,75	2,08	0,62	0,19	1,53
M,N	Jasa Perusahaan/ <i>Business Activities</i>	3,61	1,26	4,14	-0,46	0,01

Lanjutan Tabel/*Continued Table 12.4*

Lapangan Usaha/ <i>Industry</i>		2017	2018	2019	2020x	2021 xx
(1)	(2)	(3)	(4)	(5)	(6)	
0	Administrasi Pemerintahan, Pertahanan, dan Jaminan Sosial Wajib/ <i>Public Administration and Defence; Compulsory Social Security</i>	8,24	8,76	5,61	2,00	4,17
P	Jasa Pendidikan/ <i>Education</i>	5,42	4,29	1,60	-2,37	0,03
Q	Jasa Kesehatan dan Kegiatan Sosial/ <i>Human Health and Social Work Activities</i>	5,74	0,54	6,97	5,83	0,26
R,S,T,U	Jasa Lainnya/ <i>Other Services Activities</i>	5,04	4,91	2,11	-0,03	0,65
Produk Domestik Regional Bruto/<i>Gross Regional Domestic Product</i>		5,31	2,56	4,45	-4,26	4,64

Catatan/*Note*: ...Sumber/*Source*: BPS, berbagai sensus, survei dan sumber lain/*BPS-Statistics Indonesia, various census, survey, and other sources*

Tabel
Table 12.5

Produk Domestik Regional Bruto Atas Dasar Harga Berlaku Menurut Jenis Pengeluaran di Kabupaten Donggala (Juta rupiah), 2016–2020
Gross Regional Domestic Product at Current Market Prices by Type of Expenditure in Donggala Regency (million rupiahs), 2017–2021

Jenis Pengeluaran Type of Expenditure	2017	2018	2019	2020	2021
(1)	(2)	(3)	(4)	(5)	(6)
Pengeluaran Konsumsi Rumah Tangga <i>Household Consumption Expenditure</i>	5 183 466,67	5 986 264,63	6 679 522,62	6 643 524,06	6 912 438,95
Pengeluaran Konsumsi LNPRT <i>NPISH Consumption Expenditure</i>	134 685,31	151 230,04	168 300,27	168 049,28	176 214,28
Pengeluaran Konsumsi Pemerintah <i>Government Consumption Expenditure</i>	1 463 208,32	1 508 598,56	1 664 785,01	1 683 151,41	1 754 731,41
Pembentukan Modal Tetap Bruto <i>Gross Fixed Capital Formation</i>	3 913 199,74	3 680 694,36	4 009 226,86	3 936 588,47	4 441 766,47
Perubahan Inventori <i>Changes in Inventories</i>	163 824,82	217 013,32	(25 579,50)	123 750,90	155 729,01
Net Ekspor Barang dan Jasa <i>Net Exports of Goods and Services</i>	-92 595,69	-283 671,21	-455 788,56	-817 652,63	-882 563,63
Produk Domestik Regional Bruto Gross Regional Domestic Product	10 765 789,17	11 260 129,70	12 040 466,70	11 737 411,49	12 558 316,49

Catatan/Note: Perbedaan Angka Disebabkan Karena PDRB Pengeluaran belum Rekonsiliasi/ *The difference is caused because the PDRB has not been reconciled*

Sumber/Source: BPS, berbagai sensus, survei dan sumber lain/BPS-Statistics Indonesia, various census, survey, and other sources

Tabel
Table 12.6

Produk Domestik Regional Bruto Atas Dasar Harga Konstan 2010 Menurut Jenis Pengeluaran di Kabupaten Donggala (Juta rupiah), 2016–2020
Gross Regional Domestic Product at 2010 Constant Market Prices by Type of Expenditure in Donggala Regency (million rupiahs), 2016–2020

Jenis Pengeluaran Type of Expenditure	2017	2018	2019	2020	2021
(1)	(2)	(3)	(4)	(5)	(6)
Pengeluaran Konsumsi Rumah Tangga Household Consumption Expenditure	4 187 841,18	4 351 151,02	4 463 314,24	4 331 171,34	4 442 381,38
Pengeluaran Konsumsi LNPRT NPISH Consumption Expenditure	105 017,44	116 058,21	125 327,46	119 848,42	120 962,42
Pengeluaran Konsumsi Pemerintah Government Consumption Expenditure	906 906,17	884 947,77	906 511,53	879 994,96	893 498,96
Pembentukan Modal Tetap Bruto Gross Fixed Capital Formation	2 640 786,16	2 815 635,61	3 008 672,41	2 921 287,33	3 045 858,33
Perubahan Inventori Changes in Inventories	120 574,74	143 452,41	(10 891,24)	86 951,98	89 002,30
Net Ekspor Barang dan Jasa Net Exports of Goods and Services	-55,95	-146 018,73	35 759,72	-173 896,11	-47 263,11
Produk Domestik Regional Bruto Gross Regional Domestic Product	7 961 069,74	8 165 226,29	8 528 694,12	8 165 357,92	8 544 440,28

Catatan/Note: Perbedaan Angka Disebabkan Karena PDRB Pengeluaran belum Rekonsiliasi/ The difference is caused because the PDRB has not been reconciled

Sumber/Source: BPS, berbagai sensus, survei dan sumber lain/BPS-Statistics Indonesia, various census, survey, and other sources

Perbandingan antar Kab/Kota di Sulawesi Tengah

Regency and Municipal Comparison in
Central Sulawesi



2021



Penduduk



Population
terbesar ke-4 / 4rd Populous

4

Pertumbuhan PDRB

GRDP growth
ke-9 / 9th

9



Penduduk Miskin

Population living in poverty
ke-2 / 2nd largest



PENJELASAN TEKNIS

1. Penduduk Indonesia adalah semua orang yang berdomisili di wilayah teritorial Indonesia selama 6 bulan atau lebih dan atau mereka yang berdomisili kurang dari 6 bulan tetapi bertujuan menetap.
2. Laju pertumbuhan Produk Domestik Bruto diperoleh dari perhitungan PDB atas dasar harga konstan. Diperoleh dengan cara mengurangi nilai PDB pada tahun ke-n terhadap nilai pada tahun ke n-1 (tahun sebelumnya), dibagi dengan nilai pada tahun ke n-1, dikalikan dengan 100 persen. Laju pertumbuhan menunjukkan perkembangan agregat pendapatan dari satu waktu tertentu terhadap waktu sebelumnya.
3. Garis Kemiskinan (GK) merupakan penjumlahan dari Garis Kemiskinan Makanan (GKM) dan Garis Kemiskinan Non Makanan (GKNM). Penduduk yang memiliki rata-rata pengeluaran perkapita per bulan dibawah Garis Kemiskinan dikategorikan sebagai penduduk miskin.

TECHNICAL NOTES

1. *The population of Indonesia are all residents of the entire territory of Indonesia who have stayed for six months or longer, and those who intended to stay more than six months even though their length of stay is less than six months.*
2. *Growth rate of Gross Domestic Product is derived from GDP at constant market prices. It is obtained by subtracting the value of GDP year n with the value of GDP year n-1, divided by the value of GDP year n-1 then multiplied by 100 percent. The growth rate of GDP explains the income growth during the given period.*
3. *The Poverty Line (GK) is the sum of the Food Poverty Line (FPL) and Non-Food Poverty Line (NFPL). Residents who have an average per capita expenditure per month below the Poverty Line are categorized as poor people.*

4. Manfaat IPM

- IPM merupakan indikator penting untuk mengukur keberhasilan dalam upaya membangun kualitas hidup manusia (masyarakat/penduduk).
- IPM dapat menentukan peringkat atau level pembangunan suatu wilayah/negara.
- Bagi Indonesia, IPM merupakan data strategis karena selain sebagai ukuran kinerja Pemerintah, IPM juga digunakan sebagai salah satu alokator penentuan Dana Alokasi Umum (DAU).

4. Benefits of HDI

- HDI is an important indicator to measure success in efforts to build the quality of human life (community / population).
- HDI can determine the ranking or level of development of a region / country.
- For Indonesia, the HDI is a strategic data because in addition to being a measure of Government performance, the HDI is also used as one of the allocators for determining the General Allocation Fund (DAU).

<https://donggalakalibangan.com>

Tabel
Table 13.1

Jumlah Penduduk Menurut Kabupaten/Kota di Provinsi Sulawesi Tengah (ribu), 2017–2021
Population by Regency/Municipality in Sulawesi Tengah Province (thousand), 2017–2021

Kabupaten/Kota Regency/Municipality	2017	2018	2019	2020	2021
(1)	(2)	(3)	(4)	(5)	(6)
Kabupaten/Regency					
Banggai Kepulauan				120,14	121,68
Banggai				362,28	366,22
Morowali				161,73	167,91
Poso				244,88	248,35
Donggala				300,44	302,97
Tolitoli				225,15	226,80
Buol				145,25	146,63
Parigi Moutong				440,02	443,17
Tojo Una-Una				163,83	166,34
Sigi				257,59	261,68
Banggai Laut				70,44	70,87
Morowali Utara				120,79	122,24
Kota/Municipality					
Palu				373,22	377,03
Sulawesi Tengah				2 985,73	3 021,88

Catatan/Note: ...

Sumber/Source: ...

Tabel
Table 13.2

Laju Pertumbuhan Produk Domestik Regional Bruto Atas Dasar Harga Konstan 2010 Menurut Kabupaten/Kota di Provinsi Sulawesi Tengah (ribu), 2017–2021
Rate of Growth of Gross Regional Domestic Products at Constant 2010 Prices by Regency/Municipality in Sulawesi Tengah Province (percent), 2017–2021

Kabupaten/Kota Regency/Municipality	2017	2018	2019	2020x	2021xx
(1)	(2)	(3)	(4)	(5)	(6)
Kabupaten/Regency					
Banggai Kepulauan	8.71	4.11	4,02	-2,36	5,07
Banggai	6.00	6.17	5,94	-4,79	1,86
Morowali	6.26	112.20	20,26	28,51	25,31
Poso	4.00	6.16	6,20	-3,94	4,86
Donggala	5.08	2.56	4,45	-4,26	4,64
Tolitoli	5.31	5.28	4,79	-3,39	4,36
Buol	14.08	2.89	2,14	-2,89	4,88
Parigi Moutong	6.02	2.53	2,21	-4,95	4,72
Tojo Una-Una	6.10	2.71	4,74	-3,17	4,25
Sigi	5.53	3.87	3,64	-1,50	5,05
Banggai Laut	5.26	4.85	3,50	-3,97	4,37
Morowali Utara	5.62	16.92	5,18	-0,23	10,47
Kota/Municipality					
Palu	6.13	5.00	5,65	-4,43	5,97
Sulawesi Tengah	7.10	20.60	8,83	4,86	11,70

Catatan/Note: ...

Sumber/Source: Badan Pusat Statistik Provinsi Sulawesi Tengah / Statistics of Sulawesi Tengah Province

Tabel
Table 13.3**Jumlah Penduduk Miskin Menurut Kabupaten/Kota di
Provinsi Sulawesi Tengah (ribu), 2017–2021**
**Number of Poor Population by Regency/Municipality in
Sulawesi Tengah Province (thousand), 2017–2021**

Kabupaten/Kota Regency/Municipality	2017	2018	2019	2020	2021
(1)	(2)	(3)	(4)	(5)	(6)
Kabupaten/Regency					
Banggai Kepulauan	18.56	18.38	17.54	16.70	16,33
Banggai	33.5	33.73	29.3	28.16	30,10
Morowali	16.99	17.03	16.61	16.50	17,07
Poso	41.88	41.75	39.92	40.20	41,99
Donggala	54.44	54.28	55.83	53.17	51,23
Tolitoli	30.64	31.8	30.79	30.51	32,19
Buol	25.76	25.4	24.51	22.93	23,46
Parigi Moutong	82.88	83.66	81.36	78.76	76,79
Tojo Una-Una	27.3	27.78	26.36	25.43	25,86
Sigi	29.55	29.78	30.82	30.00	31,51
Banggai Laut	11.63	11.97	11.46	11.09	10,92
Morowali Utara	19.25	19.4	19.25	18.38	18,40
Kota/Municipality					
Palu	25.49	25.26	26.62	26.89	28,60
Sulawesi Tengah	417,87	420.21	410.36	398.73	404,44

Catatan/Note: ...

Sumber/Source: Badan Pusat Statistik Provinsi Sulawesi Tengah / Statistics of Sulawesi Tengah Province

Tabel
Table 13.4

**Indeks Pembangunan Manusia Menurut Kabupaten/Kota
di Provinsi Sulawesi Tengah (ribu), 2017–2021**
*Human Development Index by Regency/Municipality in
Sulawesi Tengah Province, 2017–2021*

Kabupaten/Kota Regency/Municipality	2017	2018	2019	2020	2021
(1)	(2)	(3)	(4)	(5)	(6)
Kabupaten/Regency					
Banggai Kepulauan	64,07	64,68	65,13	65,42	65,61
Banggai	69,00	69,85	70,36	70,52	70,60
Morowali	70,41	71,14	72,02	72,21	72,29
Poso	69,78	70,68	71,40	71,28	71,45
Donggala	64,66	65,14	65,49	65,56	65,72
Tolitoli	64,05	64,60	65,42	65,69	66,30
Buol	66,69	67,30	67,69	67,82	68,25
Parigi Moutong	64,09	64,85	65,47	65,44	65,82
Tojo Una-Una	62,61	63,38	64,52	64,59	64,74
Sigi	66,72	67,66	68,16	68,12	68,49
Banggai Laut	64,08	64,80	65,27	65,43	65,65
Morowali Utara	67,35	67,95	68,45	68,36	68,48
Kota/Municipality					
Palu	80,24	80,91	81,50	81,47	81,70
Sulawesi Tengah	68,11	68,88	69,50	69,55	69,79

Catatan/Note: ...

Sumber/Source: Badan Pusat Statistik Provinsi Sulawesi Tengah / *Statistics of Sulawesi Tengah Province*

ST 2023

SENSUS PERTANIAN

BerAKHLAK

Berorientasi Pelayanan Akuntabel Kompeten
Harmonis Loyal Adaptif Kolaboratif

DATA

MENCERDASKAN BANGSA

— *Enlighten The Nation* —



**BADAN PUSAT STATISTIK
KABUPATEN DONGGALA**
BPS - Statistics of Donggala Regency

Jl. Jati Kelurahan Gunung Bale, Banawa Telp (0457) 72242
Website : donggalakab.bps.go.id Email : bps7205@bps.go.id

