


Katalog/Catalog: 1102001.7204



KABUPATEN POSO DALAM ANGKA *POSO REGENCY IN FIGURES 2022*



BADAN PUSAT STATISTIK
KABUPATEN POSO
BPS-STATISTICS OF POSO REGENCY



KABUPATEN POSO
DALAM ANGKA
POSO REGENCY
IN FIGURES
2022

KABUPATEN POSO DALAM ANGKA
Poso Regency in Figures
2022

ISSN: ...

No. Publikasi/*Publication Number*: ...

Katalog /*Catalog*: ...

Ukuran Buku/*Book Size*: 14,8 cm x 21 cm

Jumlah Halaman/*Number of Pages* : xxxiii + 213 hal/*pages*

Naskah/*Manuscript*:

BPS Kabupaten Poso

BPS-Statistics of Poso Regency

Penyunting/*Editor*:

BPS Kabupaten Poso

BPS-Statistics of Poso Regency

Desain Kover/*Cover Design*:

BPS Kabupaten Poso

BPS-Statistics of Poso Regency

Ilustrasi Kover/*Cover Illustration*:

.....

Diterbitkan oleh/*Published by*:

©BPS Kabupaten Poso/*BPS-Statistics of Poso Regency*

Dicetak oleh/*Printed by*:

...

Dilarang mengumumkan, mendistribusikan, mengomunikasikan, dan/atau menggandakan sebagian atau seluruh isi buku ini untuk tujuan komersil tanpa izin tertulis dari Badan Pusat Statistik.

Prohibited to announce, distribute, communicate, and/or copy part or all of this book for commercial purpose without permission from BPS-Statistics Indonesia.

TIM PENYUSUN/TEAM MEMBERS

Pengarah/Director

Rantau, SE

Penanggung Jawab/Persons in Charge

Rantau, SE

Penyunting/Editors

BSP Kabupaten Poso

Pengolah Data dan Penulis Naskah/Data Processing and Authors

Panji Surya Dwi Manggala, S.Tr.Stat

Penata Letak/Layout Designers

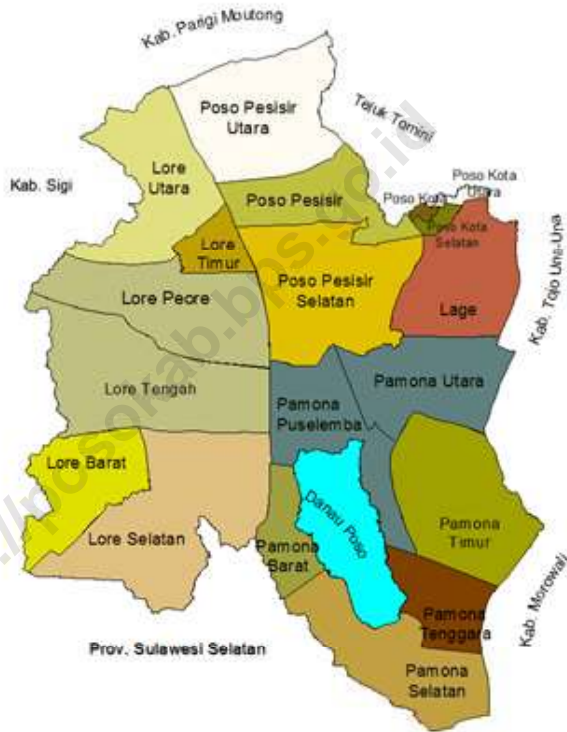
Panji Surya Dwi Manggala, S.Tr.Stat

KONTRIBUTOR DATA/DATA CONTRIBUTOR

1. Kementerian Agama/*Ministry of Religious Affair*
2. Kementerian Pendidikan dan Kebudayaan/*The Ministry of Education and Culture*
3. Badan Meteorologi Klimatologi dan Geofisika/*Meteorological, Climatology, and Geophysical Agency*
4. Badan Pusat Statistik/*BPS-Statistics Indonesia*

<https://posokab.bps.go.id>

PETA WILAYAH Kabupaten Poso
MAP OF Poso Regency



KEPALA BPS Kabupaten Poso
CHIEF STATISTICIAN OF Poso Regency



NAMA



KATA PENGANTAR

Buku Kabupaten Poso Dalam Angka 2022 menyajikan statistik penduduk, ketenagakerjaan, statistik konsumsi dan pengeluaran rumah tangga, pendapatan regional, serta informasi tentang keadaan geografi, iklim, dan pemerintahan.

Data-data statistik yang disajikan merupakan hasil pengumpulan data sekunder dari berbagai instansi dan hasil pengolahan beberapa survei dan sensus yang telah dilaksanakan oleh Badan Pusat Statistik. Dengan terbitnya publikasi ini, diharapkan dapat memberikan informasi kepada pengguna data sebagai bahan monitoring, evaluasi dan penetapan kebijaksanaan pembangunan.

Buku ini dapat diterbitkan berkat kerja sama dan bantuan dari berbagai pihak baik pemerintah maupun swasta. Untuk itu kami ucapkan terima kasih yang sebesar-besarnya, semoga kerja sama ini dapat lebih ditingkatkan pada masa-masa yang akan datang.

Meskipun buku ini telah dipersiapkan dengan sebaik-baiknya, namun masih banyak terdapat kelemahan dan kekurangan, untuk itu saran dan kritik yang konstruktif dari semua pihak senantiasa kami harapkan guna kesempurnaan pada penerbitan yang akan datang. Kritik dan saran dapat dialamatkan ke: bps7204@bps.go.id.

Poso, 25 Februari 2022
Kepala BPS
Kabupaten Poso

Rantau, SE



PREFACE

Poso Regency In Figures 2022 presenting population statistics, employment statistics and the consumption expenditure of households, regional income, and information about geographic, climate, and governance.

Statistical data which presented are the result of collecting secondary data from various institutions and the processing of some surveys and censuses that have been conducted by the Central Bureau of Statistics. With the release of this publication, is expected to provide information to the users of the data as a monitoring, evaluation and determination of development policies.

The release of this publication has been made possible due to the assistance and contributions of various government institutions and private organizations. To all parties who have been involved in the preparation of this publication, I would like to express my high appreciation and gratitude. Hopefully this cooperation can be further enhanced in the days to come.

Although this book has been prepared as well as possible, but there are still many weaknesses and shortcomings, we always expect the advice and constructive criticism from all sides for the perfection of the upcoming publication. The Advice and constructive criticism can be send to : bps7204@bps.go.id.

Poso, 25 February 2022
Chief Statistician of
Poso Regency

Rantau, SE

DAFTAR ISI / CONTENTS

	Halaman <i>Page</i>
Kata Pengantar/ <i>Preface</i>	xi
Daftar Isi/ <i>Contents</i>	xiii
Daftar Tabel/ <i>List of Tables</i>	xv
Daftar Singkatan/ <i>List of Abbreviations</i>	xxxiii
Statistik Kunci/ <i>Key Statistics</i>	xxxv
1. Geografi dan Iklim/ <i>Geography and Climate</i>	1
2. Pemerintahan/ <i>Government</i>	15
3. Penduduk dan Ketenagakerjaan/ <i>Population and Employment</i>	35
4. Sosial dan Kesejahteraan Rakyat/ <i>Social and Welfare</i>	51
5. Pertanian, Kehutanan, Peternakan, dan Perikanan/ <i>Agriculture, Forestry, Livestock, and Fishery</i>	109
6. Industri, Pertambangan, dan Energi/ <i>Industry, Mining, and Energy</i>	151
7. Pariwisata/ <i>Tourism</i>	161
8. Transportasi dan Komunikasi/ <i>Transportation and Communication</i>	169
9. Perbankan, Koperasi, dan Harga-harga/ <i>Banking, Cooperative, dan Prices</i>	181
10. Pengeluaran Penduduk/ <i>Population Expenditure</i>	199
11. Perdagangan/ <i>Trade</i>	209
12. Sistem Neraca Regional/ <i>System of Regional Accounts</i>	217
13. Perbandingan Antar Kabupaten/Kota/ <i>Regency/Municipal Comparison</i>	235

DAFTAR TABEL/LIST OF TABLES

Halaman
Page

1.	GEOGRAFI DAN IKLIM/GEOGRAPHY AND CLIMATE	
1.1	KEADAAN GEOGRAFI	
	GEOGRAPHY CONDITION	
1.1.1	Luas Daerah dan Jumlah Pulau Menurut Kecamatan di Kabupaten Poso, 2021 <i>Total Area and Number of Islands by Subdistrict in Poso Regency, 2021</i>	8
1.1.2	Tinggi Wilayah dan Jarak ke Ibukota Kabupaten/Kota Menurut Kecamatan di Kabupaten Poso, 2021 <i>Altitude and Distance to the Capital of Regency/Municipality by Subdistrict in Poso Regency, 2021</i>	10
1.2	KEADAAN IKLIM	
	CLIMATE CONDITION	
1.2.1	Pengamatan Unsur Iklim Menurut Bulan, 2021 <i>Observation of Climate Elements By Months, 2021</i>	11
2.	PEMERINTAHAN/GOVERNMENT	
2.1	WILAYAH ADMINISTRATIF	
	ADMINISTRATIVE AREA	
2.1.1	Jumlah Desa ¹ /Kelurahan Menurut Kecamatan di Kabupaten Poso, 2017–2021 <i>Number of Villages¹/Kelurahan by Subdistrict in Poso Regency, 2017–2021</i>	22
2.2	DEWAN PERWAKILAN RAKYAT DAERAH	
	REGIONAL HOUSE OF REPRESENTATIVE	
2.2.1	Jumlah Anggota Dewan Perwakilan Rakyat Daerah Menurut Partai Politik dan Jenis Kelamin di Kabupaten Poso, 2021 <i>Number of Regional House of Representatives's Members by Political Parties and Sex in Poso Regency 2021</i>	23

2.3 SUMBER DAYA MANUSIA

HUMAN RESOURCES

2.3.1	Jumlah Pegawai Negeri Sipil Menurut Jabatan dan Jenis Kelamin di Kabupaten Poso, Desember 2020 dan Desember 2021 <i>Number of Civil Servants by Occupation and Sex in Poso Regency, December 2020 and December 2021</i>	24
2.3.2	Jumlah Pegawai Negeri Sipil Menurut Tingkat Pendidikan dan Jenis Kelamin di Kabupaten Poso, Desember 2020 dan Desember 2021 <i>Number of Civil Servants by Educational Level and Sex in Poso Regency, Desember 2020 and Desember 2021</i>	26
2.3.3	Jumlah Pegawai Negeri Sipil Menurut Tingkat Kepangkatan dan Jenis Kelamin di Kabupaten Poso, Desember 2020 dan Desember 2021 <i>Number of Civil Servants by Hierarchy and Sex in Poso Regency, Desember 2020 and Desember 2021</i>	28
2.4	KEUANGAN PEMERINTAH	
	GOVERNMENT FINANCE	
2.4.1	Realisasi Pendapatan Pemerintah Kabupaten Poso Menurut Jenis Pendapatan (ribu rupiah), 2017–2020 <i>Actual In Poso Regency Government Revenues by Kind of Revenues (thousand rupiahs), 2017–2020</i>	30
2.4.2	Realisasi Belanja Pemerintah Kabupaten Poso Menurut Jenis Belanja (ribu rupiah), 2017–2020 <i>Actual In Poso Regency Government Expenditures by Kind of Expenditures (thousand rupiahs), 2017–2020</i>	32

3.	PENDUDUK DAN KETENAGAKERJAAN/ POPULATION AND EMPLOYMENT	
3.1	PENDUDUK POPULATION	
3.1.1	Penduduk, Laju Pertumbuhan Penduduk, Distribusi Persentase Penduduk, Kepadatan Penduduk, Rasio Jenis Kelamin Penduduk Menurut Kecamatan di Kabupaten Poso, 2021 <i>Population, Population Growth Rate, Percentage Distribution of Population, Population Density, and Population Sex Ratio by Subdistrict in Poso Regency, 2021</i>	42
3.1.2	Jumlah Penduduk Menurut Kelompok Umur dan Jenis Kelamin di Kabupaten Poso, 2021 <i>Population by Age Groups and Sex in Poso Regency, 2021</i>	45
3.2	KETENAGAKERJAAN EMPLOYMENT	
3.2.1	Jumlah Penduduk Berumur 15 Tahun Keatas Menurut Jenis Kegiatan Selama Seminggu yang Lalu dan Jenis Kelamin di Kabupaten Poso, 2021 <i>Population Aged 15 Years and Over by Type of Activity During The Previous Week and Sex in Poso Regency, 2021</i>	46
3.2.2	Penduduk Berumur 15 Tahun ke Atas Menurut Pendidikan Tertinggi yang Ditamatkan dan Jenis Kegiatan Selama Seminggu yang Lalu di Kabupaten Poso, 2021 <i>Population 15 Years of Age and Over by Educational Attainment and Type of Activity During the Previous Week in Poso Regency, 2021</i>	47
3.2.3	Penduduk Berumur 15 Tahun Ke Atas yang Bekerja Selama Seminggu yang Lalu Menurut Status Pekerjaan Utama dan Jenis Kelamin di Kabupaten Poso, 2021 <i>Population 15 Years of Age and Over who Worked During The Previous Week by Main Employment Status and Sex in Poso Regency, 2021</i>	49
4.	SOSIAL DAN KESEJAHTERAAN RAKYAT/SOCIAL AND WELFARE	
4.1	PENDIDIKAN	

EDUCATION

4.1.1	Jumlah Sekolah, Guru, dan Murid Taman Kanak-Kanak (TK) di Bawah Kementerian Pendidikan dan Kebudayaan Menurut Kecamatan di Kabupaten Poso, 2020/2021 dan 2021/2022 <i>Number of Schools, Teachers, and Pupils in Kindergarten Under The Ministry of Education and Culture by Subdistrict in Poso Regency, 2020/2021 and 2021/2022</i>	58
4.1.2	Jumlah Sekolah, Guru, dan Murid Raudatul Athfal (RA) di Bawah Kementerian Agama Menurut Kecamatan di Kabupaten Poso, 2019/2020 dan 2020/2021 <i>Number of Schools, Teachers, and Pupils in Raudatul Athfal (RA) Under The Ministry of Religious Affairs by Subdistrict in Poso Regency, 2019/2020 and 2020/2021</i>	61
4.1.3	Jumlah Sekolah, Guru, dan Murid Sekolah Dasar (SD) di Bawah Kementerian Pendidikan dan Kebudayaan Menurut Kecamatan di Kabupaten Poso, 2020/2021 dan 2021/2022 <i>Number of Schools, Teachers, and Pupils in Primary Schools Under The Ministry of Education and Culture by Subdistrict in Poso Regency, 2020/2021 and 2021/2022</i>	62
4.1.4	Jumlah Sekolah, Guru, dan Murid Madrasah Ibtidaiyah (MI) di Bawah Kementerian Agama Menurut Kecamatan di Kabupaten Poso, 2019/2020 dan 2020/2021 <i>Number of Schools, Teachers, and Pupils in Madrasah Ibtidaiyah (MI) Under The Ministry of Religious Affairs by Subdistrict in Poso Regency, 2019/2020 and 2020/2021</i>	65
4.1.5	Jumlah Sekolah, Guru, dan Murid Sekolah Menengah Pertama (SMP) di Bawah Kementerian Pendidikan dan Kebudayaan Menurut Kecamatan di Kabupaten Poso, 2020/2021 dan 2021/2022 <i>Number of Schools, Teachers, and Pupils in Lower Secondary Schools Under The Ministry of Education and Culture by Subdistrict in Poso Regency, 2020/2021 and 2021/2022</i>	68
4.1.6	Jumlah Sekolah, Guru, dan Murid Madrasah Tsanawiyah (MTs) di Bawah Kementerian Agama Menurut Kecamatan di Kabupaten Poso, 2019/2020 dan 2020/2021	

	<i>Number of Schools, Teachers, and Pupils in Madrasah Tsanawiyah (MTs) Under The Ministry of Religious Affairs by Subdistrict in Poso Regency, 2019/2020 and 2020/2021</i>	71
4.1.7	Jumlah Sekolah, Guru, dan Murid Sekolah Menengah Atas (SMA) di Bawah Kementerian Pendidikan dan Kebudayaan Menurut Kecamatan di Kabupaten Poso, 2020/2021 dan 2021/2022 <i>Number of Schools, Teachers, and Pupils in Upper Secondary Schools Under The Ministry of Education and Culture by Subdistrict in Poso Regency, 2020/2021 and 2021/2022</i>	74
4.1.8	Jumlah Sekolah, Guru, dan Murid Sekolah Menengah Kejuruan (SMK) di Bawah Kementerian Pendidikan dan Kebudayaan Menurut Kecamatan di Kabupaten Poso, 2020/2021 dan 2021/2022 <i>Number of Schools, Teachers, and Pupils in Vocational High Schools Under The Ministry of Education and Culture by Subdistrict in Poso Regency, 2020/2021 and 2021/2022</i>	77
4.1.9	Jumlah Sekolah, Guru, dan Murid Madrasah Aliyah (MA) di Bawah Kementerian Agama Menurut Kecamatan di Kabupaten Poso, 2019/2020 dan 2020/2021 <i>Number of Schools, Teachers, and Pupils in Madrasah Aliyah (MA) Under the Ministry of Religious Affairs by Subdistrict in Poso Regency, 2019/2020 and 2020/2021</i>	80
4.1.10	Jumlah Desa ¹ /Kelurahan yang Memiliki Fasilitas Sekolah Menurut Kecamatan dan Tingkat Pendidikan di Kabupaten Poso, 2019–2021 <i>Number of Villages¹/Kelurahan Having Educational Facilities by Subdistrict and Educational Level in Poso Regency, 2019–2021</i>	83
4.1.11	Angka Partisipasi Murni (APM) dan Angka Partisipasi Kasar (APK) Menurut Jenjang Pendidikan di Kabupaten Poso, 2020 dan 2021 <i>Net Enrollment Rate and Gross Enrollment Ratio by Educational Level in Poso Regency, 2020 and 2021</i>	88
4.1.12	Persentase Penduduk Berumur 15 Tahun ke Atas yang Melek Huruf Menurut Kelompok Umur di Kabupaten Poso, 2020 dan 2021	

	<i>Percentage of Literate People Aged 15 Years and Over by Age Group in Poso Regency, 2020 and 2021.....</i>	89
4.2	KESEHATAN	
	HEALTH	
4.2.1	Jumlah Desa ¹ /Kelurahan Yang Memiliki Sarana Kesehatan Menurut Kecamatan di Kabupaten Poso, 2019–2021 <i>Number of Villages¹/Kelurahan Having Health Facilities by Subdistrict in Poso Regency, 2019–2021</i>	90
4.2.2	Jumlah Tenaga Kesehatan Menurut Kecamatan di Kabupaten Poso, 2020 <i>Number of Health Human Resources by Subdistrict in Poso Regency, 2020.....</i>	96
4.2.3	Jumlah Rumah Sakit Umum, Rumah Sakit Khusus, Puskesmas, Klinik Pratama, dan Posyandu Menurut Kecamatan di Kabupaten Poso, 2019 dan 2020 <i>Number of General Hospital, Specialized Hospital, Public Health Center, Primary Clinic, and Integrated Health Post by Subdistrict in Poso Regency, 2019 and 2020.....</i>	98
4.3	AGAMA DAN SOSIAL LAINNYA	
	RELIGION AND OTHER SOCIAL AFFAIRS	
4.3.1	Jumlah Penduduk Menurut Kecamatan dan Agama yang Dianut di Kabupaten Poso, 2021 <i>Population by Subdistrict and Religion in Poso Regency, 2021</i>	101
4.3.2	Jumlah Tempat Peribadatan Menurut Kecamatan di Kabupaten Poso, 2021 <i>Number of Places of Worship by Subdistrict in Poso Regency, 2021.....</i>	102
4.3.3	Jumlah Desa ¹ /Kelurahan yang Mengalami Bencana Alam ² Menurut Kecamatan di Kabupaten Poso, 2019–2021 <i>Number of Villages¹/Kelurahan that Had Natural Disaster² by Subdistrict in Poso Regency, 2019–2021</i>	103
4.4	KEMISKINAN	

POVERTY

4.4.1	Garis Kemiskinan, Jumlah, dan Persentase Penduduk Miskin di Kabupaten Poso, 2014–2021 <i>Poverty Line, Number, and Percentage of Poor People in Poso Regency, 2014–2021</i>	106
4.4.2	Indeks Kedalaman Kemiskinan dan Indeks Keparahan Kemiskinan di Kabupaten Poso, 2014–2021 <i>Poverty Gap Index and Poverty Severity Index in Poso Regency, 2014–2021</i>	107
5.	PERTANIAN, KEHUTANAN, PETERNAKAN, DAN PERIKANAN/ AGRICULTURE, FORESTRY, LIVESTOCK, AND FISHERY	
5.1	HORTIKULTURA	
	HORTICULTURE	
5.1.1	Luas Panen Tanaman Sayuran Menurut Kecamatan dan Jenis Tanaman di Kabupaten Poso (ha), 2020 dan 2021 ^x <i>Harvested Area of Vegetables by Subdistrict and Kind of Plant in Poso Regency (ha), 2020 and 2021^x</i>	116
5.1.2	Produksi Tanaman Sayuran Menurut Kecamatan dan Jenis Tanaman di Kabupaten Poso (kuintal), 2020 dan 2021 ^x <i>Production of Vegetables by Subdistrict and Kind of Plant in Poso Regency (quintal), 2020 and 2021^x</i>	120
5.1.3	Luas Panen Tanaman Sayuran dan Buah-buahan Semusim Menurut Jenis Tanaman di Kabupaten Poso (ha), 2018–2021 <i>Harvested Area of Seasonal Vegetables and Fruits by Kind of Plant in Poso Regency (ha), 2018–2021</i>	124
5.1.4	Produksi Tanaman Sayuran dan Buah-buahan Semusim Menurut Jenis Tanaman di Kabupaten Poso (kuintal), 2018–2021 <i>Production of Seasonal Vegetables and Fruits by Kind of Plant in Poso Regency (quintal), 2018–2021</i>	125
5.1.5	Luas Panen Tanaman Biofarmaka Menurut Kecamatan dan Jenis Tanaman di Kabupaten Poso (m ²), 2020 dan 2021 ^x	

	<i>Harvested Area of Medicinal Plants by Subdistrict and Kind of Plant in Poso Regency (m²), 2020 and 2021^x.....</i>	126
5.1.6	Produksi Tanaman Biofarmaka Menurut Kecamatan dan Jenis Tanaman di Kabupaten Poso (kg), 2020 dan 2021 ^x <i>Production of Medicinal Plants by Subdistrict and Kind of Plant in Poso Regency (kg), 2020 and 2021^x.....</i>	128
5.1.7	Luas Panen Tanaman Biofarmaka Menurut Jenis Tanaman di Kabupaten Poso (m ²), 2018–2021 <i>Harvested Area of Medicinal Plants by Kind of Plant in Poso Regency (m²), 2018–2021.....</i>	130
5.1.8	Produksi Tanaman Biofarmaka Menurut Jenis Tanaman di Kabupaten Poso (kg), 2018–2021 <i>Production of Medicinal Plants by Kind of Plant in Poso Regency (kg),2018–2021.....</i>	131
5.1.9	Luas Panen Tanaman Hias Menurut Kecamatan dan Jenis Tanaman di Kabupaten Poso (m ²), 2020 dan 2021 ^x <i>Harvested Area of Ornamental Plants by Subdistrict and Kind of Plant in Poso Regency (m²), 2020 and 2021^x.....</i>	132
5.1.10	Produksi Tanaman Hias Menurut Kecamatan dan Jenis Tanaman di Kabupaten Poso (tangkai), 2020 dan 2021 ^x <i>Production of Ornamental Plants by Subdistrict and Kind of Plant in Poso Regency (stalks), 2020 and 2021^x.....</i>	134
5.1.11	Luas Panen Tanaman Hias Menurut Jenis Tanaman di Kabupaten Poso (m ²), 2018–2021 <i>Harvested Area of Ornamental Plants by Kind of Plant in Poso Regency (m²), 2018–2021.....</i>	136
5.1.12	Produksi Tanaman Hias Menurut Jenis Tanaman di Kabupaten Poso (tangkai), 2018–2021 <i>Production of Ornamental Plants by Kind of Plant n In Poso Regencyity (stalks), 2018–2021.....</i>	137

5.1.13	Produksi Buah-buahan Menurut Kecamatan dan Jenis Tanaman di Kabupaten Poso (kuintal), 2020 dan 2021 ^x <i>Production of Fruits by Subdistrict and Kind of Plant in Poso Regency (kuintal), 2020 and 2021^x.....</i>	138
5.1.14	Produksi Buah-Buahan dan Sayuran Tahunan Menurut Jenis Tanaman di Kabupaten Poso (kuintal), 2018–2021 <i>Production of Annual Fruits and Vegetables by Kind of Plant in Poso Regency (kuintal), 2018–2021</i>	142
5.2	PERKEBUNAN ESTATE CROPS	
5.2.1	Luas Areal Tanaman Perkebunan Menurut Kecamatan dan Jenis Tanaman di Kabupaten Poso (ha), 2020 dan 2021 ^x <i>Planted Area of Estate Crops by Subdistrict and Type of Crops in Poso Regency (ha), 2020 and 2021^x.....</i>	143
5.2.2	Produksi Perkebunan Menurut Kecamatan dan Jenis Tanaman di Kabupaten Poso (ton), 2020 dan 2021 ^x <i>Production of Estate by Subdistrict and Type of Crops in Poso Regency (ton), 2020 and 2021^x</i>	147
6.	INDUSTRI, PERTAMBANGAN, DAN ENERGI/ INDUSTRY, MINING, AND ENERGY	
6.1	Daya Terpasang, Produksi, dan Distribusi Listrik PT. PLN (Persero) pada Cabang/Ranting PLN Menurut Kecamatan di Kabupaten Poso, 2021 <i>Installed Electricity Power, Production, and Distribution of PT. PLN (Persero) at PLN Branch by Subdistrict in Poso Regency, 2021</i>	158
6.2	Jumlah Pelanggan Listrik Menurut Kecamatan di Kabupaten Poso, 2017–2021 <i>Number of Electricity Customers by Subdistrict in Poso Regency, 2017–2021</i>	159
6.3	Jumlah Pelanggan dan Air yang Disalurkan Menurut Kecamatan di Kabupaten Poso, 2021 <i>Number of Customers and Distributed Water by Subdistrict in Poso Regency, 2021</i>	160

7.	PARIWISATA/TOURISM	
7.1	Jumlah Rumah Makan/Restoran Menurut Kecamatan di Kabupaten Poso, 2018–2021 <i>Number of Restaurants by Subdistrict in Poso Regency, 2018–2021.....</i>	168
8.	TRANSPORTASI DAN KOMUNIKASI/ TRANSPORTATION AND COMMUNICATION	
8.1	TRANSPORTASI TRANSPORTATION	
8.1.1	Panjang Jalan ¹ Menurut Tingkat Kewenangan Pemerintahan di Kabupaten Poso (km), 2019–2021 <i>Length of Roads¹ by Level of Government Authority in Poso Regency (km), 2019–2021.....</i>	176
8.1.2	Panjang Jalan Menurut Jenis Permukaan Jalan di Kabupaten Poso (km), 2019–2021 <i>Length of Roads by Type of Road Surface in Poso Regency (km), 2019–2021</i>	177
8.1.3	Panjang Jalan Menurut Kondisi Jalan di Kabupaten Poso (km), 2019–2021 <i>Length of Roads by Condition of Roads in Poso Regency (km), 2019–2021</i>	178
8.2	KOMUNIKASI COMMUNICATION	
8.2.1	Jumlah Kantor Pos Pembantu Menurut Kecamatan di Kabupaten Poso, 2018–2021 <i>Number of Post Offices Subsidiaries by Subdistrict in Poso Regency, 2018–2021</i>	179
9.	PERBANKAN, KOPERASI, DAN HARGA-HARGA/BANKING, COOPERATIVE, AND PRICES.....	
9.1	Jumlah Koperasi Aktif Menurut Kecamatan di Kabupaten Poso, 2018–2021 <i>Number of Active Cooperative by Subdistrict in Poso Regency, 2018–2021</i>	188

9.2	Jumlah Koperasi Menurut Jenis Koperasi dan Kecamatan di Kabupaten Poso, 2021 <i>Number of Cooperative by Kind of Cooperative and Subdistrict in Poso Regency, 2021</i>	189
9.3	Indeks Harga Konsumen per Bulan Menurut Kelompok Pengeluaran (2018=100) di Kabupaten Poso, 2021 <i>Consumer Price Index per Month by Expenditure Group (2018=100) in Poso Regency, 2021</i>	190
9.4	Laju Inflasi Bulanan Menurut Kelompok Pengeluaran (2018=100) di Kabupaten Poso, 2021 <i>Monthly Inflation Rate by Expenditure Group (2018=100) in Poso Regency, 2021</i>	194
10.	PENGELUARAN PENDUDUK/POPULATION EXPENDITURE	
10.1	Rata-rata Pengeluaran per Kapita Sebulan Menurut Kelompok Komoditas (rupiah) di Kabupaten Poso, 2020 dan 2021 <i>Monthly Average Expenditure per Capita by Commodity Group (rupiahs) in Poso Regency, 2020 and 2021</i>	206
10.2	Persentase Pengeluaran per Kapita Sebulan Menurut Kelompok Komoditas di Kabupaten Poso, 2020 dan 2021 <i>Percentage of Monthly Expenditure per Capita by Commodity Group in Poso Regency, 2020 and 2021</i>	207
10.3	Persentase Penduduk Menurut Golongan Pengeluaran Per Kapita Sebulan di Kabupaten Poso, 2021 <i>Percentage of Population by Class of Monthly Expenditure per Capita in Poso Regency, 2021</i>	208
11.	PERDAGANGAN/TRADE	
11.1	Jumlah Sarana Perdagangan Menurut Jenisnya di Kabupaten Poso, 2018–2021 <i>Number of Trading Facilities by Type of Facility in Poso Regency, 2018–2021</i>	216

12. SISTEM NERACA REGIONAL/SYSTEM OF REGIONAL ACCOUNTS

12.1.	Produk Domestik Regional Bruto Atas Dasar Harga Berlaku Menurut Lapangan Usaha di Kabupaten Poso (miliar rupiah), 2017–2021 <i>Gross Regional Domestic Product at Current Market Prices by Industry in Poso Regency (billion rupiahs), 2017–2021</i>	224
12.2	Produk Domestik Regional Bruto Atas Dasar Harga Konstan 2010 Menurut Lapangan Usaha di Kabupaten Poso (miliar rupiah), 2017–2021 <i>Gross Regional Domestic Product at 2010 Constant Market Prices by Industry in Poso Regency (billion rupiahs), 2017–2021</i>	226
12.3	Distribusi Persentase Produk Domestik Regional Bruto Atas Dasar Harga Berlaku Menurut Lapangan Usaha di Kabupaten Poso, 2017–2021 <i>Percentage Distribution of Gross Regional Domestic Product at Current Market Prices by Industry in Poso Regency, 2017–2021.....</i>	228
12.4	Laju Pertumbuhan Produk Domestik Regional Bruto Atas Dasar Harga Konstan 2010 Menurut Lapangan Usaha di Kabupaten Poso (persen), 2017–2021 <i>Growth Rate of Gross Regional Domestic Product at 2010 Constant Market Prices by Industry in Poso Regency (percent), 2017–2021.....</i>	230
12.5	Produk Domestik Regional Bruto Atas Dasar Harga Berlaku Menurut Jenis Pengeluaran di Kabupaten Poso (miliar rupiah), 2017–2021 <i>Gross Regional Domestic Product at Current Market Prices by Type of Expenditure in Poso Regency (billion rupiahs), 2017–2021</i>	232
12.6	Produk Domestik Regional Bruto Atas Dasar Harga Konstan 2010 Menurut Jenis Pengeluaran di Kabupaten Poso (miliar rupiah), 2017–2021 <i>Gross Regional Domestic Product at 2010 Constant Market Prices by Type of Expenditure in Poso Regency (billion rupiahs), 2017–2021.....</i>	233

**13. PERBANDINGAN ANTAR KABUPATEN/
KOTA/ REGENCY/MUNICIPAL COMPARISON**

13.1	<p>Jumlah Penduduk Menurut Kabupaten/Kota di Provinsi Sulawesi Tengah (ribu), 2017–2021 <i>Population by Regency/Municipality in Sulawesi Tengah Province (thousand), 2017–2021</i>.....</p>	242
13.2	<p>Laju Pertumbuhan Produk Domestik Regional Bruto Atas Dasar Harga Konstan 2010 Menurut Kabupaten/ Kota di Provinsi Sulawesi Tengah (persen), 2017–2021 <i>Rate of Growth of Gross Regional Domestic Products at Constant 2010 Prices by Regency/Municipality in Sulawesi Tengah Province (percent), 2017–2021</i>.....</p>	243
13.3	<p>Jumlah Penduduk Miskin Menurut Kabupaten/Kota di Provinsi Sulawesi Tengah (ribu), 2017–2021 <i>Number of Poor Population by Regency/Municipality in Sulawesi Tengah Province (thousand), 2017–2021</i>.....</p>	244
13.4	<p>Indeks Pembangunan Manusia Menurut Kabupaten/ Kota di Provinsi Sulawesi Tengah, 2017–2021 <i>Human Development Index by Regency/Municipality in Sulawesi Tengah Province, 2017–2021</i></p>	245

PENJELASAN UMUM/EXPLANATORY NOTES

Tanda-tanda, satuan-satuan, dan lain-lainnya yang digunakan dalam publikasi ini adalah sebagai berikut:

Symbols, measurement units, and acronyms which are used in this publication, are as follows:

1. TANDA-TANDA/SYMBOLS

Data tidak tersedia/ <i>Data not available</i>	: ...
Tidak ada atau nol / <i>Null or zero</i>	: -
Data dapat diabaikan/ <i>Data negligible</i>	: 0
Tanda decimal/ <i>Decimal point</i>	: ,
Data tidak dapat ditampilkan/ <i>Not applicable</i>	: NA
Angka estimasi/ <i>Estimated figures</i>	: e
Angka diperbaiki/ <i>Revised figures</i>	: r
Angka sementara/ <i>Preliminary figures</i>	: x
Angka sangat sementara/ <i>Very preliminary figures</i>	: xx
Angka sangat sangat sementara/ <i>Very very preliminary figures</i>	: xxx

2. SATUAN/UNITS

barel/ <i>barrel</i>	: 158,99 liter/ <i>litres</i> = 1/6,2898 m ³
hektar (ha)/ <i>hectare (ha)</i>	: 10 000 m ²
kilometer (km)/ <i>kilometres (km)</i>	: 1 000 meter/ <i>meters (m)</i>
knot/ <i>knot</i>	: 1,8523 km/jam (<i>km/hour</i>)
kuintal/ <i>quintal</i>	: 100 kg
KWh	: 1 000 Watt hour
MWh	: 1 000 KWh
liter (untuk beras)/ <i>litre (for rice)</i>	: 0,80 kg
MMSCF	: 1/35,3 m ³
metrik ton (m.ton)/ <i>metric ton (m. ton)</i>	: 0,98421 long ton = 1 000 kg
ons/ <i>ounce</i>	: 28,31 gram/ <i>grams</i>
ton	: 1 000 kg

Satuan lain: buah, dus, butir, helai/lembar, kaleng, batang, pulsa, ton kilometer (ton-km), jam, menit, persen (%).

Other units: unit, pack, pieces, sheet, tin, pulse, ton-kilometres(ton-km), hour, minute, percent (%).

Perbedaan angka di belakang koma disebabkan oleh pembulatan angka.
The difference in decimal numbers is caused by rounding.

DAFTAR SINGKATAN/ LIST OF ABBREVIATIONS

SI	: Stasiun Iklim
SIMPK	: Stasiun Meteorologi Pertanian Khusus
t.t	: Tempat tidur
BCG	: Bacillus Calmette Guerin
DPT	: Difteri, Pertusis, Tetanus
TT	: Tetanus Toxoid
IOT	: Industri Obat Tradisional/ <i>Traditional Medicine Industry</i>
IKOT	: Industri Kecil Obat Tradisional/ <i>Traditional Medicine Small</i>
Alkes	: Alat kesehatan/ <i>Health Kits</i>
PKRT	: Perbekalan Kesehatan Rumah tangga/ <i>Household Health Logistics</i>
Kompl	: Komplemen/ <i>Complement</i>
IRTP	: Industri Pangan Produksi Rumah Tangga/ <i>Foods Home Industry</i>
PBF	: Pedagang Besar Farmasi/ <i>Pharmacy Whole-seller</i>
GFK	: Gudang Farmasi Kab/Kota/Regency/ <i>Municipality Pharmacy Warehouse</i>
RB	: Rumah Bersalin/ <i>Delivery House</i>
Pustu	: Puskesmas pembantu/ <i>Auxiliary Public Health Center</i>
BP	: Balai Pengobatan/ <i>Polyclinic</i>
TPS	: Tempat Pembuangan Sementara / <i>landfill</i>
Jamkesmas	: Jaminan kesehatan masyarakat miskin/ <i>Poor public health insurance</i>
PJKMU	: Program Jaminan Kesehatan Masyarakat Umum
SIUP	: Surat Ijin Usaha Perdagangan/ <i>Trading Permission Letter</i>
TDP	: Tanda Daftar Perusahaan/ <i>Company Registration Identity</i>
API	: Angka Pengenal Importir/ <i>Importer's Identity Number</i>

Statistik Kunci, 2019–2021 Key Statistics, 2019–2021

Rincian/Description	Satuan/Unit	2019	2020	2021
(1)	(2)	(3)	(4)	(5)
SOSIAL/SOCIAL				
Penduduk ¹ /Population ¹	juta/million			
Laju Pertumbuhan Penduduk ¹ /Population Growth ¹	%			
Angka Harapan Hidup ^{1-e} /Life Expectancy Rate ¹	tahun/years			
Angka Melek Huruf Usia 15+/Literacy Rate Aged 15+	%			
Tingkat Partisipasi Angkatan Kerja -TPAK ^{2,3} <i>Labour Force Participation Rate-LFPR^{2,3}</i>	%			
Tingkat Pengangguran Terbuka-TPT ^{2,3} <i>Unemployment Rate-UR^{2,3}</i>	%			
Penduduk Miskin ⁴ /Poor People ⁴	juta/million			
Persentase Penduduk Miskin ⁴ <i>Percentage of Poor People⁴</i>	%			
Indeks Pembangunan Manusia-IPM ⁵ <i>Human Development Index⁵</i>	—			
EKONOMI/ECONOMIC				
Produk Domestik Regional Bruto (PDRB) Harga Berlaku ⁶ <i>Gross Regional Domestic Bruto (GRDP) at Current Price⁶</i>	triliun rupiah <i>trillion rupiahs</i>			
Laju Pertumbuhan Ekonomi ⁷ /Economic Growth ⁷	%			
PDRB Per Kapita Harga Berlaku ^{6,8} <i>Per Capita of GRDP at Current Price^{6,8}</i>	juta rupiah <i>million rupiahs</i>			

Catatan/Notes: ¹ Data 2019 hasil Data 2020 hasil Hasil Sensus Penduduk (SP) 2020 (September). Data 2021 hasil/The 2019 data was the result of The 2020 data was the result of 2020 Population Census (September). The 2021 data was the result of

² Kondisi Agustus/Condition at August

³ Menggunakan penimbang hasil proyeksi penduduk Survei Penduduk Antar Sensus (SUPAS) 2015/Weighted by the population projection results of the Intercensal Population Survey (SUPAS) 2015

⁴ Kondisi Maret/Condition at March

⁵ Sejak tahun 2010, IPM dihitung dengan metode baru. Komponen IPM metode baru adalah angka harapan hidup saat lahir, harapan lama sekolah, rata-rata lama sekolah, dan pengeluaran per kapita/Since 2010, HDI was calculated using new method. New HDI component are life expectancy at birth, expected years of schooling, means years of schooling, and expenditure per capita

⁶ Mulai tahun 2010 mengadopsi System of National Account 2008 (SNA 2008)/Since 2010 is in line with System of National Account 2008 (SNA 2008)

⁷ Menggunakan tahun dasar 2010 (2010=100)/Using 2010 base year (2010=100)

⁸ Menggunakan proyeksi penduduk berdasarkan hasil SP2010/Using population projection based on SP2010

01

Geografi & Iklim
GEOGRAFI DAN IKLIM
Geography & Climate
GEOGRAPHY AND CLIMATE

Selama Tahun 2018

Rata-Rata
Suhu Terpanas
Bulan September



28,6°C

Rata-Rata
Suhu Terdingin
Bulan Februari

27,1°C

Selama Tahun 2018
Curah Hujan Terderas

April 417,1 mm³

Hari Hujan Terbanyak

24 Hari di April



Selama Tahun 2018

Penyinaran Matahari Terbesar

85% di September

PENJELASAN TEKNIS

1. Secara astronomis, Kabupaten Poso terletak pada posisi $120^{\circ}05'96''$ - $120^{\circ}52'4,8''$ Bujur Timur dan $1^{\circ}06'44,892''$ - $2^{\circ}12'53,172''$ Lintang Selatan.
2. Berdasarkan posisi geografisnya Kabupaten Poso memiliki batas-batas: Utara - Teluk Tomini dan Provinsi Sulawesi Utara, Selatan - Provinsi Sulawesi Selatan, Barat - Kabupaten Donggala dan Parigi Moutong, Timur - Kabupaten Tojo Una-Una dan Morowali.
3. Data Curah Hujan (mm) adalah ketinggian air hujan yang terkumpul dalam penakar hujan pada tempat yang datar, tidak menyerap, tidak meresap dan tidak mengalir. Unsur hujan 1 (satu) milimeter artinya dalam luasan satu meter persegi pada tempat yang datar tertampung air hujan setinggi satu milimeter atau tertampung air hujan sebanyak satu liter.
4. Suhu udara adalah ukuran energi kinetik rata - rata dari pergerakan molekul - molekul. Suhu suatu benda ialah keadaan yang menentukan kemampuan benda tersebut, untuk memindahkan (transfer) panas ke benda - benda lain atau menerima panas dari benda - benda lain tersebut. Dalam sistem dua benda, benda

TECHNICAL NOTES

1. *Astronomically, Poso Regency is located at position $120^{\circ}05'96''$ - $120^{\circ}52'4,8''$ East Longitude and $1^{\circ}06'44,892''$ - $2^{\circ}12'53,172''$ South Latitude.*
2. *In terms of geographic position, Poso Regency has boundaries as follows North - Tomini Bay and North Sulawesi Province, South - South Sulawesi Province, West - Donggala and Parigi Moutong Regency, East - Tojo Una-Una and Morowali Regency.*
3. *Rainfall (mm) is the height of rainwater collected in a graduated rain on a level, does not absorb, not pervasive and does not flow. Elements rainy one (1) millimeter means in the area of one square meter in a flat accommodated approximately one millimeter of rain water or rain water accommodated as much as one liter.*
4. *The air temperature is a measure of the kinetic energy - average of the movement of molecules - molecules. Temperature of an object is a state that determines the ability of these objects, to move (transfer) of heat to objects - objects of others or receive heat from objects - objects such other. In a system of two objects, objects that heat loss is said to objects higher temperature*

- yang kehilangan panas dikatakan benda yang bersuhu lebih tinggi.
5. Lama penyinaran matahari merupakan salah satu dari beberapa unsur klimatologi, dan didefinisikan sebagai kekuatan matahari yang melebihi 120 W/m^2 .
 6. Kelembaban udara/legas udara adalah jumlah kandungan uap air yang ada dalam udara. Kandungan uap air di udara berubah-ubah bergantung pada suhu. Makin tinggi suhu, makin banyak kandungan uap airnya. Alat pengukur kelembaban udara adalah higrometer. Kelembaban udara ada 2 jenis sebagai berikut:
 7. Kelembaban mutlak (absolut) yaitu bilangan yang menunjukkan jumlah uap air dalam satuan gram pada satu meter kubik udara.
 8. Kelembaban relatif (nisbi), yaitu angka dalam persen yang menunjukkan perbandingan antara banyaknya uap air yang benar-benar dikandung udara pada suhu tertentu dan jumlah uap air maksimum yang dapat dikandung udara.
 5. *Solar radiation is one of several elements climatology, and is defined as the power of the sun exceeding 120 W/m^2 .*
 6. *Humidity air/air Legas is the amount of water vapor content in the air. The content of water vapor in the air vary depending to temperature. The higher the temperature, the more water vapor content. Humidity gauges are hygrometer. Humidity there are 2 types as follows:*
 7. *The absolute humidity (absolute) is a number that indicates the amount of water vapor in grams in one cubic meter of air.*
 8. *Relative humidity (relative), the figures in percent which shows a comparison between the amount of water vapor actually contained the air at a specific temperature and the maximum amount of water vapor that can be contained in the air.*

ULASAN

Kabupaten Poso memiliki luas 8.712,25 terdiri atas 19 kecamatan pada tahun 2020. Wilayah ini terletak pada deretan Pegunungan Fennema dan Tineba di bagian barat, Pegunungan Takolekaju di bagian barat daya, Pegunungan Verbeek di bagian tenggara, Pegunungan Pompangeo dan Pegunungan Lumut di bagian timur laut. Kecamatan yang terluas adalah Kecamatan Lore Tengah yaitu 976,37 km² atau 11,21 persen dari luas Kabupaten Poso. Luas wilayah yang disajikan dalam publikasi ini adalah perhitungan berdasarkan updating peta SP 2020.

Suhu udara ditentukan oleh tinggi rendahnya tempat/wilayah tersebut terhadap permukaan laut dan jaraknya dari pantai. Selama tahun 2020, suhu udara maksimum tertinggi di Kabupaten Poso terjadi pada bulan September dan Oktober (34,0°C) dan suhu udara minimum terendah terjadi pada bulan September (19,2°C).

Kelembaban udara berkisar antara 84-88 persen, dengan kelembaban udara rata-rata terendah terjadi pada bulan Juli dan Oktober yaitu 84,4 persen dan kelembaban udara rata-rata tertinggi terjadi pada bulan Februari yaitu 87,6 persen.

DESCRIPTION

Poso have area of 8.712,25 square kilometers consist of 19 subdistricts in 2018. This area is located on the folds of the mountain range, namely Fennema and Toneba Mountains in the west, Takolekaju Mountains in the southwest, Verbeek Mountains in the southeast, Pompangeo and Lumut Mountains in the northeast. The largest subdistrict is Central Lore subdistrict which is approximately 976,37 km² or 11,21 percent of Poso Regency's area. This Area that serve in publication is a calculation based on map update in SP 2010.

The air temperature is determined by the high and low places / regions to sea level and distance from the shore. During the year 2018, maximum air temperature in Poso Regency was highest in September and October (34.0°C) and lowest minimum air temperature occurred in September (19.2°C).

Air humidity ranging from 84-88 percent, where the average humidity is lowest in July and October with 84.4 percent and the highest average humidity occurred in February with 87.6 percent.

1.1 KEADAAN GEOGRAFI GEOGRAPHY CONDITION

Tabel 1.1.1 **Luas Daerah dan Jumlah Pulau Menurut Kecamatan di Kabupaten Poso, 2021**
Total Area and Number of Islands by Subdistrict in Poso Regency, 2021

Kecamatan <i>Subdistrict</i>	Ibukota Kecamatan <i>Capital of Subdistrict</i>	Luas <i>Total Area</i> (km ² /sq.km)
(1)	(2)	(3)
Pamona Selatan	Pendolo	474,65
Pamona Barat	Meko	174,91
Pamona Tenggara	Korobono	229,17
Pamona Utara	Sulewana	422,04
Pamona Pusalemba	Sangele	367,54
Pamona Timur	Taripa	549,38
Lore Selatan	Gintu	771,59
Lore Barat	Lengkeka	331,36
Lore Utara	Wuasa	466,75
Lore Tengah	Doda	657,06
Lore Timur	Maholo	112,40
Lore Peore	Watutau	525,20
Poso Pesisir	Mapane	307,66
Poso Pesisir Selatan	Tangkura	609,39
Poso Pesisir Utara	Tambarana	558,34
Poso Kota	Gebang Rejo	11,29
Poso Kota Selatan	Kawua	25,06
Poso Kota Utara	Lawanga	20,22
Lage	Tagolu	498,24
Kabupaten Poso		7112,25

Lanjutan Tabel/*Continued Table* 1.1.1

Kecamatan <i>Subdistrict</i>	Persentase terhadap Luas Kabupaten <i>Percentage to Regency Area</i>	Jumlah Pulau <i>Number of Islands</i>
(1)	(4)	(5)
Pamona Selatan	6,67	-
Pamona Barat	2,46	-
Pamona Tenggara	3,22	-
Pamona Utara	5,93	-
Pamona Pusalemba	5,17	-
Pamona Timur	7,72	-
Lore Selatan	10,85	-
Lore Barat	4,66	-
Lore Utara	6,56	-
Lore Tengah	9,24	-
Lore Timur	1,58	-
Lore Peore	7,38	-
Poso Pesisir	4,33	-
Poso Pesisir Selatan	8,57	-
Poso Pesisir Utara	7,85	-
Poso Kota	0,16	-
Poso Kota Selatan	0,35	-
Poso Kota Utara	0,28	-
Lage	7,01	-
Kabupaten Poso	100	-

Catatan/*Note*: ...Sumber/*Source*: ...

Tabel 1.1.2 **Tinggi Wilayah dan Jarak ke Ibukota Kabupaten/Kota Menurut Kecamatan di Kabupaten Poso, 2021**
Altitude and Distance to the Capital of Regency/ Municipality by Subdistrict in Poso Regency, 2021

Kecamatan Subdistrict	Tinggi Wilayah (mdpl) Altitude (m a.s.l)	Jarak ke Ibukota Kabupaten/Kota Distance to the Capital of Regency/ Municipality
(1)	(2)	(3)
Pamona Selatan	525	136
Pamona Barat	500	96
Pamona Tenggara	540	129
Pamona Utara	500	56
Pamona Pusalemba	540	59
Pamona Timur	800	91
Lore Selatan	700	124
Lore Barat	540	129
Lore Utara	540	117
Lore Tengah	1400	156
Lore Timur	540	102
Lore Peore	1.300	107
Poso Pesisir	7	13
Poso Pesisir Selatan	15	42
Poso Pesisir Utara	2	45
Poso Kota	25	0
Poso Kota Selatan	16	5
Poso Kota Utara	60	3
Lage	8	7,5

Catatan/Note: ...

Sumber/Source: ...

1.2 KEADAAN IKLIM CLIMATE CONDITION

Tabel 1.2.1 **Pengamatan Unsur Iklim Menurut Bulan, 2021**
Table 1.2.1 **Observation of Climate Elements By Months, 2021**

Bulan Month	Suhu/Temperature (°C)			Kelembaban/Humidity (%)		
	Minimum	Rata-rata Average	Maksimum Maximum	Minimum	Rata-rata Average	Maksimum Maximum
(1)	(2)	(3)	(4)	(5)	(6)	(7)
Januari/January	21,4	27,3	33,6	41,0	86,9	98,0
Februari/February	23,0	27,3	33,4	62,0	87,6	98,0
Maret/March	22,4	27,1	33,4	60,0	86,3	98,0
April/April	22,8	27,8	33,0	59,0	85,1	98,0
Mei/May	22,8	27,8	33,4	55,0	85,2	98,0
Juni/June	22,0	27,5	33,4	42,0	84,6	98,0
Juli/July	21,6	27,2	33,4	55,0	84,4	98,0
Agustus/August	21,0	27,1	33,2	53,0	85,2	98,0
September/September	19,2	27,1	34,0	38,0	84,5	98,0
Oktober/October	20,8	27,7	34,0	58,0	84,4	98,0
November/November	22,6	27,4	33,6	61,0	86,0	100,0
Desember/December	22,8	27,5	33,4	59,0	86,5	98,0

Lanjutan Tabel/*Continued Table 1.2.1*

Bulan Month	Kecepatan Angin (m/det) Wind Velocity (m/sec)			Tekanan Udara/Atmospheric Pressure (mbar)		
	Minimum	Rata-rata Average	Maksimum Maximum	Minimum	Rata-rata Average	Maksimum Maximum
(1)	(8)	(9)	(10)	(11)	(12)	(13)
Januari/January	Calm	1,7	10,0	1002,8	1006,8	1010,5
Februari/February	Calm	1,6	10,0	1003,6	1007,7	1011,4
Maret/March	Calm	1,9	10,0	1001,4	1008,2	1013,2
April/April	Calm	2,1	11,0	1003,3	1008,6	1012,0
Mei/May	Calm	2,0	10,0	1003,8	1007,8	1012,2
Juni/June	Calm	2,1	10,0	1005,3	1009,5	1013,0
Juli/July	Calm	1,7	10,0	1004,6	1008,6	1012,0
Agustus/August	Calm	1,9	11,0	1004,6	1009,3	1013,8
September/September	Calm	1,8	15,0	1004,7	1008,8	1012,3
Oktober/October	Calm	1,9	12,0	1002,3	1008,2	1013,3
November/November	Calm	1,8	10,0	1002,7	1007,3	1011,0
Desember/December	Calm	1,3	10,0	1003,8	1008,1	1011,9

Lanjutan Tabel/*Continued Table 1.2.1*

Bulan Month	Jumlah Curah Hujan Number of Precipitation (mm)	Jumlah Hari Hujan (hari) Number of Rainy Days (day)	Penyinaran Matahari Duration of Sunshine (%)
(1)	(14)	(15)	(16)
Januari/January	176,4	13	31,7
Februari/February	232,7	13	33,1
Maret/March	168,5	11	42,1
April/April	82,2	14	45,4
Mei/May	347,5	17	39,8
Juni/June	196,0	11	48,0
Juli/July	182,5	16	29,7
Agustus/August	147,0	17	43,4
September/September	181,5	16	34,6
Oktober/October	196,5	11	53,7
November/November	368,0	17	53,3
Desember/December	164,5	15	27,2

Catatan/Note: *Calm* adalah kecepatan angin mendekati nol/*Calm is wind velocity close to zero*

Sumber/Source: Badan Meteorologi, Klimatologi, dan Geofisika/*Meteorological, Climatological, and Geophysical Agency*

02

Pemerintahan
PEMERINTAHAN
Government's
GOVERNMENT's



Selama Tahun 2018

Jumlah PNS

6.969

PNS Laki-Laki PNS Perempuan

2.942 4.027

Selama Tahun 2018

Anggota DPRD

30



PENJELASAN TEKNIS

1. Anggota Dewan Perwakilan Rakyat Daerah (DPRD) dipilih melalui pemilihan umum (pemilu) dan dilantik dalam masa jabatan lima tahun.
2. Berdasarkan Undang-Undang no Republik Indonesia no. 43 tahun 1999 Tentang Pokok-Pokok Kepegawaian, yang dimaksud Pegawai Negeri adalah setiap warga negara Republik Indonesia yang telah memenuhi syarat yang ditentukan, diangkat oleh pejabat yang berwenang dan disertai tugas dalam suatu jabatan negeri, atau disertai tugas negara lainnya, dan digaji berdasarkan peraturan perundang-undangan yang berlaku.
3. Pasal 2 Ayat 1 UU RI no. 43 tahun 1999 tentang Pokok-Pokok Kepegawaian, membagi Pegawai Negeri menjadi 3 yaitu:
 - Pegawai Negeri Sipil
 - Anggota Tentara Republik Indonesia
 - Anggota Kepolisian Negara Republik Indonesia
 Pada pasal 2 ayat 2 Pegawai Negeri Sipil di bedakan menjadi 2 yaitu :
 - Pegawai Negeri Sipil Pusat
 - Pegawai Negeri Sipil Daerah
4. Pegawai Negeri Sipil Pusat adalah Pegawai Negeri Sipil yang gajinya dibebankan pada Anggaran

TECHNICAL NOTES

1. *1. Regional House of Representatives (D P R D) members are elected through a general election and appointed for a five-years membership.*
2. *The Based on the Law of the Republic of Indonesia no. 43 1999 About the Principal Officer, which meant Servants is every citizen of the Republic of Indonesia that has been qualified specified, appointed by the competent authority and entrusted with tasks in an office abroad, or entrusted with the task of other countries, and are paid based on laws applicable.*
3. *Article 2 Paragraph 1 of Law of the Republic of Indonesia no. 43 1999 About the Principal Officer, divide into 3 Servants. Government employees*
 - *Members of the Army of the Republic of Indonesia*
 - *Members of the Indonesian National Police**In Article 2, paragraph 2 of Civil Servants to differentiate into two, namely:*
 - *Centre for Civil Servants*
 - *Regional Civil Servants*
4. *4. Civil Service Centre is a Civil Servant whose salary is charged to the Budget of the State and working in the Ministry, non-governmental Organization*

Pendapatan dan Belanja Negara dan bekerja pada Departemen, Lembaga pemerintah non-Departemen, Kesekretariatan Lembaga Tertinggi/Tinggi Negara, Instansi Vertikal di Daerah Propinsi/ Kabupaten/ Kota, Kepaniteraan Pengadilan, atau dipekerjakan untuk menyelenggarakan tugas negara lainnya.

5. Pegawai Negeri Sipil Daerah adalah Pegawai Negeri Sipil Daerah Propinsi/Kabupaten/ Kota yang gajinya dibebankan pada Anggaran Pendapatan dan Belanja Daerah dan bekerja pada Pemerintah Daerah, atau dipekerjakan di luar instansi induknya.

Department, Secretariat highest institution/High Country, Vertical Institutions at Provincial/ District/ Municipality, the Clerk of Court, or hired to carry out the task of other countries.

5. *5. Regional Civil Servants is a Civil Servants in a provincial/regional/ municipal salary is charged to the budget of Regional and Local Government is working on, or employed outside the parent institution.*

ULASAN

Wilayah Administrasi Kabupaten Poso terdiri dari 19 kecamatan yang membawahi 142 desa definitif dan 28 kelurahan.

Kabupaten Poso mengalami beberapa kali pemekaran kecamatan dan desa. Kemudian sejak tahun 2012, Kabupaten Poso terdiri atas 19 kecamatan.

Jumlah anggota DPRD Kabupaten Poso di Tahun 2018 sebanyak 30 orang, terdiri dari 26 laki-laki dan 4 perempuan.

Pegawai Negeri Sipil (PNS) di lingkungan Pemerintah Daerah Kabupaten Poso pada tahun 2021 mencapai XXX orang. PNS tersebut XXX persen berada pada jenjang golongan III, XXX persen berada pada jenjang golongan II, XXX persen berada pada jenjang golongan IV, dan sisanya pada jenjang golongan I. Dilihat dari pendidikannya, mayoritas PNS Pemda Kabupaten Poso berpendidikan S1 (XXX persen) dan pendidikan SLTA atau sederajat (XXX persen).

DESCRIPTION

Poso Regency's administration area consists of 19 Districts in charge of 142 definitive villages 28 urban villages.

Poso regency has undergone several expansion by districts and villages. Then since 2012, Poso regency consists of 19 subdistricts, namely

Number of Representatives DPRD of Poso regency in 2018 as many as 30 people, consisting of 26 men and 4 women.

Total civil servants (PNS) in regional government of Poso regency in 2021 were XXX persons. They were classified as level of III (XXX percent), level of II (XXX percent) and, level of IV (XXX percent), and the other as level of I. Refer to their education attainment, most of them were graduated from S1 (XXX percent) and graduated from senior high school or on the parallel (XXX percent).

2.1 WILAYAH ADMINISTRATIF ADMINISTRATIVE AREA

Tabel 2.1.1 Jumlah Desa¹/Kelurahan Menurut Kecamatan di Kabupaten Poso, 2017–2021
Table 2.1.1 Number of Villages¹/Kelurahan by Subdistrict in Poso Regency, 2017–2021

Kecamatan Subdistrict	2017	2018	2019	2020	2021
(1)	(2)	(3)	(4)	(5)	(6)
Pamona Selatan	12	12	12	12	12
Pamona Barat	6	6	6	6	6
Pamona Tenggara	9	9	9	9	9
Lore Selatan	8	8	8	8	8
Lore Barat	6	6	6	6	6
Pamona Pusalemba	11	11	11	11	11
Pamona Timur	13	13	13	13	13
Pamona Utara	10	10	10	10	10
Lore Utara	7	7	7	7	7
Lore Tengah	8	8	8	8	8
Lore Timur	5	5	5	5	5
Lore Peore	5	5	5	5	5
Poso Pesisir	16	16	16	16	16
Poso Pesisir Selatan	9	9	9	9	9
Poso Pesisir Utara	10	10	10	10	10
Lage	16	16	16	16	16
Poso Kota	7	7	7	7	7
Poso Kota Utara	7	7	7	7	7
Poso Kota Selatan	5	5	5	5	5
Kabupaten Poso	170	170	170	170	170

Catatan/Note: ¹ Termasuk Unit Permukiman Transmigrasi (UPT)/Include Transmigration Settlement Unit

Sumber/Source: ...

2.2 DEWAN PERWAKILAN RAKYAT DAERAH REGIONAL HOUSE OF REPRESENTATIVE

Tabel 2.2.1 Jumlah Anggota Dewan Perwakilan Rakyat Daerah Menurut Partai Politik dan Jenis Kelamin di Kabupaten Poso, 2021
Number of Regional House of Representatives's Members by Political Parties and Sex in Poso Regency 2021

Partai Politik <i>Political Parties</i>	Laki-laki <i>Male</i>	Perempuan <i>Female</i>	Jumlah <i>Total</i>
(1)	(2)	(3)	(4)
1. Demokrat	2	3	5
2. Golkar	4	3	7
3. Nasdem	4	-	4
4. PDIP	3	-	3
5. Gerindra	3	-	3
6. Gabungan			
- PAN	1	-	1
- PKS	2	-	2
- Hanura	1	-	1
- PPP	1	-	1
- Perindo	1	-	1
- Berkarya Adil Sejahtera	2	-	2
Kabupaten Poso	24	6	30

Catatan/Note: ...

Sumber/Source: ...

2.3 SUMBER DAYA MANUSIA HUMAN RESOURCES

Tabel 2.3.1 **Jumlah Pegawai Negeri Sipil Menurut Jabatan dan Jenis Kelamin di Kabupaten Poso, Desember 2020 dan Desember 2021**
Table 2.3.1 **Number of Civil Servants by Occupation and Sex in Poso Regency, December 2020 and December 2021**

Jabatan <i>Occupation</i>	2020		Jumlah <i>Total</i>
	Laki-laki <i>Male</i>	Perempuan <i>Female</i>	
(1)	(2)	(3)	(4)
Fungsional Tertentu <i>Specific Functional</i>	24	6	30
Fungsional Umum/Staf <i>General Functional</i>	1.357	1.338	2.695
Struktural/Structural			
Eselon VI/5 th Echelon	-	3	3
Eselon IV/4 th Echelon	-	-	-
Eselon III/3 rd Echelon	-	-	-
Eselon II/2 nd Echelon	-	-	-
Eselon I/1 st Echelon	-	-	-
Jumlah/Total	1 381	1 347	2 728

Lanjutan Tabel/*Continued Table 2.3.1*

Jabatan <i>Occupation</i>	2021		
	Laki-laki <i>Male</i>	Perempuan <i>Female</i>	Jumlah <i>Total</i>
(1)	(5)	(6)	(7)
Fungsional Tertentu <i>Specific Functional</i>	23	4	27
Fungsional Umum/Staf <i>General Functional</i>	1.271	1.299	2.570
Struktural/Structural			
Eselon V/5 th Echelon	-	3	3
Eselon IV/4 th Echelon	-	-	-
Eselon III/3 rd Echelon	-	-	-
Eselon II/2 nd Echelon	-	-	-
Eselon I/1 st Echelon	-	-	-
Jumlah/Total	1 294	1 306	2 600

Catatan/*Note*: ...Sumber/*Source*: Badan Kepegawaian Negara (BKN)/*National Civil Service Agency*

Tabel
Table 2.3.2

Jumlah Pegawai Negeri Sipil Menurut Tingkat Pendidikan dan Jenis Kelamin di Kabupaten Poso, Desember 2020 dan Desember 2021
Number of Civil Servants by Educational Level and Sex in Poso Regency, Desember 2020 and Desember 2021

Tingkat Pendidikan <i>Educational Level</i>	2020		
	Laki-laki <i>Male</i>	Perempuan <i>Female</i>	Jumlah <i>Total</i>
(1)	(2)	(3)	(4)
Sampai dengan SD <i>Up to Primary School</i>	17	4	21
SMP/Sederajat <i>General Vocational Junior High School</i>	47	29	76
SMA/Sederajat <i>General/Vocational Senior High School</i>	1.075	963	2.038
Diploma I, II/Akta I, II <i>Diploma I, II/Akta I, II</i>	98	220	318
Diploma III/Akta III/Sarjana Muda <i>Diploma III/Akta III/Bachelor</i>	97	366	463
Tingkat Sarjana/Doktor/Ph.D <i>University Graduates</i>	1.417	2.249	3.666
Jumlah/Total	2751	3831	6582

Lanjutan Tabel/Continued Table 2.3.2

Tingkat Pendidikan <i>Educational Level</i>	2021		
	Laki-laki <i>Male</i>	Perempuan <i>Female</i>	Jumlah <i>Total</i>
(1)	(2)	(3)	(4)
Sampai dengan SD <i>Up to Primary School</i>	14	3	17
SMP/Sederajat <i>General/Vocational Junior High School</i>	37	20	57
SMA/Sederajat <i>General/Vocational Senior High School</i>	986	828	1.814
Diploma I, II/Akta I, II <i>Diploma I, II/Akta I, II</i>	80	180	260
Diploma III/Akta III/Sarjana Muda <i>Diploma III/Akta III/Bachelor</i>	92	353	445
Tingkat Sarjana/Doktor/Ph.D <i>University Graduates</i>	1.397	2.335	3.732
Jumlah/Total	2.606	3.719	6.325

Catatan/Note: ...

Sumber/Source: Badan Kepegawaian Negara (BKN)/National Civil Service Agency

Tabel
Table 2.3.3

**Jumlah Pegawai Negeri Sipil Menurut Tingkat
Kepangkatan dan Jenis Kelamin di Kabupaten Poso,
Desember 2020 dan Desember 2021**
*Number of Civil Servants by Hierarchy and Sex in Poso
Regency, Desember 2020 and Desember 2021*

Pangkat/Golongan/Ruang Hierarchy	2020		
	Laki-laki Male	Perempuan Female	Jumlah Total
(1)	(2)	(3)	(4)
1. I/A (Juru Muda)	2	1	3
2. I/B (Juru Muda Tingkat I)	3	2	5
3. I/C (Juru)	14	8	22
4. I/D (Juru Tingkat I)	33	24	57
Golongan I/Range I	52	35	87
5. II/A (Pengatur Muda)	57	46	103
6. II/B (Pengatur Muda Tingkat I)	374	435	809
7. II/C (Pengatur)	270	189	459
8. II/D (Pengatur Tingkat I)	231	255	486
Golongan II/Range II	932	925	1.857
9. III/A (Penata Muda)	246	437	683
10. III/B (Penata Muda Tingkat I)	373	610	983
11. III/C (Penata)	304	536	840
12. III/D (Penata Tingkat I)	382	632	1.014
Golongan III/Range III	1.305	2.215	3.520
13. IV/A (Pembina)	261	379	640
14. IV/B (Pembina Tingkat I)	174	267	441
15. IV/C (Pembina Utama Muda)	26	10	36
16. IV/D (Pembina Utama Madya)	1		1
17. IV/E (Pembina Utama)			
Golongan IV/Range IV	462	656	1.118
Jumlah/Total	2.751	3.831	6.582

Lanjutan Tabel/*Continued Table 2.3.3*

Pangkat/Golongan/Ruang <i>Hierarchy</i>	2021		
	Laki-laki <i>Male</i>	Perempuan <i>Female</i>	Jumlah <i>Total</i>
(1)	(5)	(6)	(7)
1. I/A (Juru Muda)	2		2
2. I/B (Juru Muda Tingkat I)	3	2	5
3. I/C (Juru)	8	4	12
4. I/D (Juru Tingkat I)	27	17	44
Golongan I/Range I	40	23	63
5. II/A (Pengatur Muda)	55	46	101
6. II/B (Pengatur Muda Tingkat I)	321	333	654
7. II/C (Pengatur)	226	176	402
8. II/D (Pengatur Tingkat I)	263	253	516
Golongan II/Range II	865	808	1.673
9. III/A (Penata Muda)	227	458	685
10. III/B (Penata Muda Tingkat I)	314	500	814
11. III/C (Penata)	344	621	965
12. III/D (Penata Tingkat I)	369	630	999
Golongan III/Range III	1.254	2.209	3.463
13. IV/A (Pembina)	250	376	626
14. IV/B (Pembina Tingkat I)	170	293	463
15. IV/C (Pembina Utama Muda)	25	9	34
16. IV/D (Pembina Utama Madya)	2	1	3
17. IV/E (Pembina Utama)			
Golongan IV/Range IV	447	679	1.126
Jumlah/Total	2.606	3.719	6.325

Catatan/Note: ...

Sumber/Source: Badan Kepegawaian Negara (BKN)/National Civil Service Agency

2.4 KEUANGAN PEMERINTAH GOVERNMENT FINANCE

Tabel 2.4.1 Realisasi Pendapatan Pemerintah Kabupaten Poso Menurut Jenis Pendapatan (ribu rupiah), 2019–2020
Table 2.4.1 Actual Poso Regency Government Revenues by Kind of Revenues (thousand rupiahs), 2019–2020

Jenis Pendapatan/Kind of Revenues	2019	2020
(1)	(2)	(3)
1. Pendapatan Asli Daerah (PAD)/Regional Revenue	101 232 214	101 545 851
1.1 Pajak Daerah/Regional Tax	19 936 069	18 587 634
1.2 Retribusi Daerah/Regional Retribution	9 754 092	4 676 191
1.3 Hasil Perusahaan Milik Daerah dan Pengelolaan Kekayaan Daerah yang Dipisahkan/Regional-Owned Company Revenue and Separated Management of Regional Wealth	2 401 727	2 391 114
1.4 Lain-lain PAD yang Sah/Other Regional Revenue	69 140 325	75 890 914
2. Dana Perimbangan/Balance Funds	1 040 998 988	1 003 897 751
2.1 Bagi Hasil Pajak/Tax Sharing Revenue	7 870 657	10 077 407
2.2 Bagi Hasil Bukan Pajak/Sumber Daya Alam/Non-Tax Sharing Revenue/Natural Resources	15 175 501	30 421 240
2.3 Dana Alokasi Umum/General Allocation Fund	752 954 397	683 391 776
2.4 Dana Alokasi Khusus/Special Allocation Fund	264 998 433	280 007 327
3. Lain-lain Pendapatan yang Sah/Other Revenue	211 713 089	251 659 258
3.1 Pendapatan Hibah/Grant	42 888 130	10 971 703
3.2 Dana Darurat/Emergency Fund		0
3.3 Dana Bagi Hasil Pajak dari Provinsi dan Pemerintah Daerah Lainnya/Tax Sharing Revenue from Provincial and Other Regional Governments	39 153 036	41 763 054
3.4 Dana Penyesuaian dan Otonomi Daerah/Regional Adjustment and Autonomy Fund	129 386 922	195 436 681
3.5 Bantuan Keuangan dari Provinsi atau Pemerintah Daerah Lainnya/Financial Assistance from Provincial or Other Regional Governments	285 000	0
3.6 Lainnya/Others		3 487 820
Jumlah/Total	2 707 888 586	1 357 102 860

Tabel
Table 2.4.2**Realisasi Belanja Pemerintah Kabupaten Poso Menurut
Jenis Belanja (ribu rupiah), 2019–2020
Actual Poso Regency Government Expenditures by Kind of
Expenditures (thousand rupiahs), 2019–2020**

Jenis Pendapatan Kind of Revenues	2019	2020
(1)	(2)	(3)
1. Belanja Tidak Langsung/Indirect Expenditures	786 526 629	140 184 657
1.1 Belanja Pegawai/Personnel Expenditures	561 350 728	0
1.2 Belanja Bunga/Interest Expenditures	-	0
1.3 Belanja Subsidi/Subsidies Expenditures	-	0
1.4 Belanja Hibah/Grant Expenditures	8 076 400	53 914 079
1.5 Belanja Bantuan Sosial/Social Aid Expenditures	6 104 302	12 176 692
1.6 Belanja Bagi Hasil/Sharing Fund Expenditure	3 192 074	0
1.7 Belanja Bantuan Keuangan/Financial Aids Expenditures		
1.8 Belanja Tidak Terduga/Unpredicted Expenditures	207 640 819	65 539 320
2. Belanja Langsung/Direct Expenditures	162 305	8 554 566
2.1 Belanja Pegawai/Personnel Expenditures	589 074 172	1 064 415 740
2.2 Belanja Barang dan Jasa/Goods and Services Expenditures	44 262 785	547 535 833
2.3 Belanja Modal/Capital Expenditure	289 035 315	296 054 089
Jumlah/Total	255 766 071	220 825 818

03

Penduduk dan Ketenagakerjaan
POPULATION AND EMPLOYMENT



Jumlah Penduduk

251.185

Perempuan

121.271



Laki-Laki

129.914

Partisipasi Angkatan Kerja 75,48%

Pengangguran 2,47%

PENJELASAN TEKNIS

1. Sumber utama data kependudukan adalah sensus penduduk yang dilaksanakan setiap sepuluh tahun sekali. Sensus penduduk telah dilaksanakan sebanyak enam kali sejak Indonesia merdeka, yaitu tahun 1961, 1971, 1980, 1990, 2000, dan 2010. Di dalam sensus penduduk, pencacahan dilakukan terhadap seluruh penduduk yang berdomisili di wilayah teritorial Indonesia termasuk warga negara asing kecuali anggota korps diplomatik negara sahabat beserta keluarganya. Metode pengumpulan data dalam sensus dilakukan dengan wawancara antara petugas sensus dengan responden dan juga melalui e-census. Pencatatan penduduk menggunakan konsep usual residence, yaitu konsep di mana penduduk biasa bertempat tinggal. Bagi penduduk yang bertempat tinggal tetap dicacah di mana mereka biasa tinggal, sedangkan untuk penduduk yang tidak bertempat tinggal tetap dicacah di tempat di mana mereka ditemukan petugas sensus pada malam 'Hari Sensus'. Termasuk penduduk yang tidak bertempat tinggal tetap adalah tuna wisma, awak kapal berbendera Indonesia, penghuni perahu/ rumah apung, masyarakat terpencil/ terasing, dan pengungsi. Bagi

TECHNICAL NOTES

1. *The main source of demographic data is population census, which is conducted every ten years. Population Census has been conducted six times since Indonesia's independence: 1961, 1971, 1980, 1990, 2000, and 2010. The population census enumerates all residents who domicile in the entire territory of Indonesia including foreign citizens except the diplomatic corps members and their families. The method of data collection in a population census involves interviewing respondents and conducting e-census. Enumeration of the population uses the concept of "usual residence", which is the concept of "places where people usually live". De jure was applied to the permanent residents, while de facto was applied to non-permanent residents. The permanent residents were enumerated in place where they normally live, the non-permanent residents were enumerated where they were found by the enumerators, on the night of 'Census Date'. The non permanent residents include homeless people, ship crew, boat people, remote area community, and internally displaced persons. Those who had permanent residence and had been travelling away from their home for six months or more were not enumerated in*

mereka yang mempunyai tempat tinggal tetap dan sedang bepergian ke luar wilayah lebih dari enam bulan, tidak dicacah di tempat tinggalnya, tetapi dicacah di tempat tujuannya. Untuk tahun yang tidak dilaksanakan sensus penduduk, data kependudukan diperoleh dari hasil proyeksi penduduk. Proyeksi penduduk merupakan suatu perhitungan ilmiah yang didasarkan pada asumsi dari komponen-komponen perubahan penduduk, yaitu kelahiran, kematian, dan migrasi. Proyeksi penduduk Indonesia 2010–2035 menggunakan data dasar penduduk hasil SP2010.

2. Penduduk Indonesia adalah semua orang yang berdomisili di wilayah teritorial Indonesia selama 6 bulan atau lebih dan atau mereka yang berdomisili kurang dari 6 bulan tetapi bertujuan menetap.
3. Laju pertumbuhan penduduk adalah angka yang menunjukkan persentase pertambahan penduduk dalam jangka waktu tertentu.
4. Kepadatan penduduk adalah rasio banyaknya penduduk per kilometer persegi.

their permanent place, but in the place where they were during the census. For the periods where the population census is not conducted, population projection is done to estimate population during those years. The population projection is an estimate based on the demographic components commit on a common provision for food and other essentials of living. Common provision for food means one organising daily needs for all of household members.

2. *The population of Indonesia are all residents of the entire territory of Indonesia who have stayed for six months or longer, and those who intended to stay more than six months even though their length of stay is less than six months.*
3. *The growth rate of population is the number that show percentage of population growth within a specified period.*
4. *Population density is ratio of population per square kilometer.*

5. Rasio jenis kelamin adalah perbandingan antara penduduk laki - laki dan penduduk perempuan pada suatu wilayah dan waktu tertentu. Biasanya dinyatakan dengan banyaknya penduduk laki-laki untuk 100 penduduk perempuan.
 6. Distribusi penduduk adalah pola persebaran penduduk di suatu wilayah, baik berdasarkan batas- batas geografis maupun berdasarkan batas-batas administrasi pemerintahan.
 7. Komposisi penduduk adalah pola persebaran penduduk menurut karakteristiknya, contoh: penduduk menurut kelompok umur, penduduk menurut jenis kelamin.
 8. Rumah tangga adalah seseorang atau sekelompok orang yang mendiami sebagian atau seluruh bangunan fisik/sensus dan biasanya tinggal bersama serta pengelolaan makan dari satu dapur. Yang dimaksud makan dari satu dapur adalah jika pengurusan kebutuhan sehari-harinya dikelola bersama- sama menjadi satu.
 9. Anggota rumah tangga adalah semua orang yang biasanya bertempat tinggal di suatu rumah tangga, baik yang berada di rumah pada waktu pencacahan
5. *Sex ratio is the ratio of males population to females population in a given area and time, usually expressed as the number of males for every 100 females.*
 6. *Population distribution is the pattern of population distribution in an area, either by geographic boundaries or by government administrative boundaries.*
 7. *Population compotion is the pattern of population distribution by its characteristics, example: population by age group, population by sex.*
 8. *Household is an individual or group of people living in a physical/census building unit or part of it and usually commit on a common provision for food and other essentials of living. Common provision for food means one organising daily needs for all of household members.*

- maupun yang sementara tidak ada.
10. Rata-rata anggota rumah tangga adalah angka yang menunjukkan rata-rata jumlah anggota rumah tangga per rumah tangga.
 11. Penduduk usia kerja adalah penduduk yang berumur 15 tahun ke atas.
 12. Angkatan kerja adalah penduduk usia kerja (15 tahun ke atas) yang bekerja, punya pekerjaan namun sementara tidak bekerja, dan pengangguran.
 13. Bekerja adalah kegiatan ekonomi yang dilakukan oleh seseorang dengan maksud memperoleh atau membantu memperoleh pendapatan atau keuntungan dan lamanya bekerja paling sedikit 1 jam secara terus menerus dalam seminggu yang lalu (termasuk pekerja keluarga tanpa upah yang membantu dalam suatu usaha/ kegiatan ekonomi).
 14. Jumlah jam kerja seluruhnya adalah jumlah jam kerja yang digunakan untuk bekerja (tidak termasuk jam kerja istirahat resmi dan jam kerja yang digunakan untuk hal-hal di luar pekerjaan).
 15. Lapangan usaha adalah bidang kegiatan dari pekerjaan/tempat bekerja di mana seseorang
9. *Household member are those who usually lives in a household regardless of their location at the time of enumeration.*
 10. *Average household size is the average number of household members per household.*
 11. *Working age population is persons of 15 years and over.*
 12. *Labor force or economically active are persons of 15 years and over, who in the previous week were working, temporarily absent from work but having jobs, and unemployment.*
 13. *Working is economic activity conducted by a person and intended to earn income by doing work or helping to do work at least one hour continuously during the reference week (including unpaid family worker/s for any economic activity).*
 14. *Total working hours is the total hours spent by an employee to perform all jobs (excluding the time used for other activities which are not classified as work).*

- bekerja. Klasifikasi lapangan usaha mengikuti Klasifikasi Baku Lapangan Usaha Indonesia (KBLI dalam 1 digit.
16. Status pekerjaan adalah kedudukan seseorang dalam unit usaha/kegiatan dalam melakukan pekerjaan.
 17. Berusaha sendiri tanpa dibantu orang lain adalah bekerja atau berusaha dengan menanggung risiko secara ekonomis, yaitu dengan tidak kembalinya ongkos produksi yang telah dikeluarkan dalam rangka usahanya tersebut, serta tidak menggunakan pekerja dibayar maupun pekerja tak dibayar, termasuk yang sifat pekerjaannya memerlukan teknologi atau keahlian khusus.
 18. Berusaha dibantu buruh tidak tetap/buruh tidak dibayar adalah bekerja atau berusaha atas risiko sendiri, dan menggunakan buruh/ pekerja tak dibayar dan atau buruh/ pekerja tidak tetap.
 19. Berusaha buruh dibantu tetap/buruh adalah dibayar berusaha atas risiko sendiri dan mempekerjakan paling sedikit satu orang buruh/ pekerja tetap yang dibayar.
 20. Buruh/karyawan/pegawai adalah seseorang yang bekerja pada orang lain atau instansi/kantor/
15. *Industry is field of a person's activity or establishment. The classification of industries follows the Indonesia Standard Industrial Classification (KBLI) in one digit.*
 16. *Employment status is the status of a person at his place of work or establishment where he was employed.*
 17. *Own-account worker is a person who works at his own risk without assisted by paid per mount worker or unpaid worker include technical job or skill job.*
 18. *Employer assisted by temporary workers/unpaid worker is a person who works at his own risk and assisted by temporary worker/unpaid worker.*
 19. *Employer assisted by permanent workers/paid workers is a person who does his business at her/ his own risk at least one assisted by paid permanent worker.*
 20. *Employee is a person who work permanently for other people or institution/office/ company and gains some money/cash or goods as wage/salary. Labor who have no permanent employer is not categorized as a laborer/worker/ employee but casual worker. A laborers in general is considered to have a permanent employer if he has the same employer during*

perusahaan secara tetap dengan menerima upah/gaji baik berupa uang maupun barang. Buruh yang tidak mempunyai majikan tetap, tidak digolongkan sebagai buruh/karyawan, tetapi sebagai pekerja bebas. Seseorang dianggap memiliki majikan tetap jika memiliki 1 (satu) majikan (orang/ rumah tangga) yang sama dalam sebulan terakhir, khusus pada sektor bangunan batasannya tiga bulan. Apabila majikannya instansi/ lembaga, boleh lebih dari satu.

21. Pekerja bebas adalah seseorang yang bekerja pada orang lain/ majikan/institusi yang tidak tetap (lebih dari 1 majikan dalam sebulan terakhir) di usaha pertanian baik berupa usaha rumah tangga maupun bukan usaha rumah tangga, ataupun di nonpertanian atas dasar balas jasa dengan menerima upah atau imbalan baik berupa uang maupun barang, dan baik dengan sistem pembayaran harian maupun borongan.

22. Pekerja tak dibayar adalah seseorang yang bekerja membantu usaha untuk memperoleh penghasilan/ keuntungan yang dilakukan oleh salah seorang anggota rumah tangga atau bukan anggota rumah tangga tanpa mendapat upah/gaji baik berupa uang maupun barang.

the past month, particularly for building construction sector is 3 months. If the employer is an institution, more than 1 (one) employer is allowed.

21. *Casual employee is a person who does not work permanently for other people/employer/ institution (more than 1 employer during the last 1 month) in agricultural sector, either home industry or not home industry, or in non-agricultural sector based on remuneration paid with money or goods, and based on daily or contact payment system.*

22. *Unpaid worker is a person who intended to work without pay, either with money or good, in an establishment run by other members of the family, relative or neighbour.*

<https://posokab.bps.go.id>

3.1 PENDUDUK POPULATION

Tabel 3.1.1 Penduduk, Laju Pertumbuhan Penduduk, Distribusi Persentase Penduduk, Kepadatan Penduduk, Rasio Jenis Kelamin Penduduk Menurut Kecamatan Kabupaten Poso, 2021
Population, Population Growth Rate, Percentage Distribution of Population, Population Density, and Population Sex Ratio by Subdistrict in Poso Regency, 2021

Kecamatan Subdistrict	Penduduk (ribu) Population (thousand)	Laju Pertumbuhan Penduduk per Tahun 2020–2021 Annual Population Growth Rate (%) 2020–2021
(1)	(2)	(3)
Pamona Selatan	21 223	1,57
Pamona Barat	10 290	0,99
Pamona Tenggara	8 029	2,39
Lore Selatan	6 888	2,25
Lore Barat	3 222	1,42
Pamona Pusalemba	19 474	0,81
Pamona Timur	12 560	3,15
Pamona Utara	14 868	2,19
Lore Utara	16 001	2,92
Lore Tengah	5 067	2,58
Lore Timur	6 810	2,40
Lore Peore	4 082	2,23
Poso Pesisir	22 483	1,19
Poso Pesisir Selatan	10 008	1,32
Poso Pesisir Utara	17 586	1,22
Lage	21 431	1,81
Poso Kota	24 674	2,93
Poso Kota Utara	13 112	1,88
Poso Kota Selatan	10 537	1,73
Kabupaten Poso	248 345	1,89

Lanjutan Tabel/*Continued Table* 3.1.1

Kecamatan Subdistrict	Persentase Penduduk Percentage of Total Population	Kepadatan Penduduk per km² Population Density per sq.km
(1)	(7)	(8)
Pamona Selatan	8,55	45
Pamona Barat	4,14	59
Pamona Tenggara	3,23	35
Lore Selatan	2,77	16
Lore Barat	1,30	9
Pamona Pusalemba	7,84	35
Pamona Timur	5,06	16
Pamona Utara	5,99	45
Lore Utara	6,44	34
Lore Tengah	2,04	8
Lore Timur	2,74	61
Lore Peore	1,64	8
Poso Pesisir	9,05	73
Poso Pesisir Selatan	4,03	16
Poso Pesisir Utara	7,08	31
Lage	8,63	1.898
Poso Kota	9,94	985
Poso Kota Utara	5,28	648
Poso Kota Selatan	4,24	21
Kabupaten Poso	100	35

Lanjutan Tabel/Continued Table 3.1.1

Kecamatan Subdistrict	Rasio Jenis Kelamin Penduduk Population Sex Ratio
(1)	(11)
Pamona Selatan	105,51
Pamona Barat	108,30
Pamona Tenggara	107,57
Lore Selatan	108,79
Lore Barat	110,04
Pamona Pusalemba	105,53
Pamona Timur	106,51
Pamona Utara	110,45
Lore Utara	112,41
Lore Tengah	114,52
Lore Timur	119,18
Lore Peore	117,71
Poso Pesisir	104,52
Poso Pesisir Selatan	106,31
Poso Pesisir Utara	109,63
Lage	107,95
Poso Kota	103,04
Poso Kota Utara	103,16
Poso Kota Selatan	104,96
Kabupaten Poso	107,38

Catatan/Note: ...

Sumber/Source: ...

Tabel
Table 3.1.2

Jumlah Penduduk Menurut Kelompok Umur dan Jenis Kelamin Kabupaten Poso, 2021
Population by Age Groups and Sex in Poso Regency, 2021

Kelompok Umur <i>Age Groups</i>	Jenis Kelamin/ <i>Sex</i>		
	Laki-Laki <i>Male</i>	Perempuan <i>Female</i>	Jumlah <i>Total</i>
(1)	(2)	(3)	(4)
0–4	10.409	9.655	20.064
5–9	10.662	10.019	20.681
10–14	10.718	9.865	20.583
15–19	11.030	9.953	20.983
20–24	10.119	9.985	20.104
25–29	10.150	9.624	19.774
30–34	9.822	9.345	19.167
35–39	9.935	9.266	19.201
40–44	9.650	8.846	18.496
45–49	8.692	7.803	16.495
50–54	7.395	6.737	14.132
55–59	6.238	5.748	11.986
60–64	5.048	4.628	9.676
65–69	3.574	3.580	7.154
70–74	2.331	2.327	4.658
75+	2.480	2.711	5.191
Kabupaten Poso	128.253	120.092	248.345

Catatan/*Note*: ...

Sumber/*Source*: ...

3.2 KETENAGAKERJAAN EMPLOYMENT

Tabel 3.2.1 Jumlah Penduduk Berumur 15 Tahun Keatas Menurut Jenis Kegiatan Selama Seminggu yang Lalu dan Jenis Kelamin Kabupaten Poso, 2021
Population Aged 15 Years and Over by Type of Activity During The Previous Week and Sex in Poso Regency, 2021

Kegiatan Utama <i>Main Activity</i>	Jenis Kelamin/Sex		
	Laki-Laki <i>Male</i>	Perempuan <i>Female</i>	Laki-Laki+ Perempuan <i>Male+Female</i>
(1)	(2)	(3)	(4)
I. Angkatan Kerja/<i>Economically Active</i>			
1. Bekerja/ <i>Working</i>	88895	55703	144598
2. Pengangguran Terbuka/ <i>Unemployment</i>	2565	1093	3658
II. Bukan Angkatan Kerja/<i>Not Economically Active</i>			
1. Sekolah/ <i>Attending School</i>	6748	8753	15501
2. Mengurus Rumah Tangga/ <i>Housekeeping</i>	1824	27949	29773
3. Lainnya/ <i>Others</i>	3987	4086	8073
Jumlah/<i>Total</i>	104019	97584	201603

Catatan/*Note*:

Sumber/*Source*: BPS, Survei Angkatan Kerja Nasional (Sakernas) Agustus/BPS-Statistics Indonesia, August National Labor Force Survey

Tabel 3.2.2
Table

Penduduk Berumur 15 Tahun ke Atas Menurut Pendidikan Tertinggi yang Ditamatkan dan Jenis Kegiatan Selama Seminggu yang Lalu Kabupaten Poso, 2021
Population 15 Years of Age and Over by Educational Attainment and Type of Activity During the Previous Week in Poso Regency, 2021

Pendidikan Tertinggi yang Ditamatkan ¹ <i>Educational Attainment¹</i>	Angkatan Kerja/ <i>Economically Active</i>			Persentase Bekerja terhadap Angkatan Kerja <i>Percentage of Working to Economically Active</i>
	Bekerja <i>Working</i>	Pengangguran ² <i>Unemployment²</i>	Jumlah Angkatan Kerja <i>Total of Economically Active</i>	
(1)	(2)	(3)	(4)	(5)
0	45.102	447	45.549	99,02
1	28.498	766	29.264	97,38
2	49.633	1.308	50.941	97,43
3	21.365	1.137	22.502	94,95
Jumlah/Total	144.598	3.658	148.256	97,53

Lanjutan Tabel/Continued Table 3.2.2

Pendidikan Tertinggi yang Ditamatkan ¹ Educational Attainment ¹	Bukan Angkatan Kerja Not Economically Active	Jumlah Total	Persentase Angkatan Kerja terhadap Penduduk Usia Kerja Percentage of Economically Active to Working Age Population
(1)	(6)	(7)	(8)
0	16.785	62.334	73,07
1	16.528	45.792	63,91
2	17.194	68.135	74,76
3	2.840	25.342	88,79
Jumlah/Total	53.347	201.603	73,54

Catatan/Note: ¹ 0. ≤ Sekolah Dasar (SD)/≤ Primary School
 1. Sekolah Menengah Pertama/Junior High School
 2. Sekolah Menengah Atas/Senior High School
 3. Perguruan Tinggi/Collage
² 1. Mencari pekerjaan/Looking for work
 2. Mempersiapkan usaha/Establishing a new business/firm
 3. Merasa tidak mungkin mendapat pekerjaan/Feeling hopeless in looking for work (discouraged job seekers)
 4. Sudah punya pekerjaan tetapi belum mulai bekerja/Having job already but not starting to work yet

Sumber/Source: BPS, Survei Angkatan Kerja Nasional (Sakernas) Agustus/BPS-Statistics Indonesia, August National Labor Force Survey

Tabel 3.2.3
Table

Penduduk Berumur 15 Tahun Ke Atas yang Bekerja Selama Seminggu yang Lalu Menurut Status Pekerjaan Utama dan Jenis Kelamin Kabupaten Poso, 2021
Population 15 Years of Age and Over who Worked During The Previous Week by Main Employment Status and Sex in Poso Regency, 2021

Status Pekerjaan Utama Main Employment Status	Laki-Laki Male	Perempuan Female	Jumlah Total
(1)	(2)	(3)	(4)
Berusaha sendiri <i>Own account worker</i>	22.319	9.628	31.947
Berusaha dibantu buruh tidak tetap/buruh tidak dibayar <i>Employer assisted by temporary worker/unpaid worker</i>	23.034	5.783	28.817
Berusaha dibantu buruh tetap/buruh dibayar <i>Employer assisted by permanent worker/paid worker</i>	2.748	468	3.216
Buruh/Karyawan/Pegawai/ <i>Employee</i>	20.880	15.679	36.559
Pekerja bebas <i>Casual worker</i>	4.680	1.862	6.542
Pekerja keluarga/tak dibayar <i>Family worker/unpaid worker</i>	5.647	388	6.035
Jumlah/Total	9.587	21.895	31.482

Catatan/Note: ...

Sumber/Source: BPS, Survei Angkatan Kerja Nasional (Sakernas) Agustus/BPS-Statistics Indonesia, August National Labor Force Survey

04

Sosial & Kesejahteraan
SOSIAL DAN KESEJAHTERAAN RAKYAT
Social & Prosperity
SOCIAL AND WELFARE



Bangunan Sekolah

168 SD 20 SMA

77 SMP 13 SMK

7 Perguruan Tinggi

Bangunan Kesehatan

3 Rumah Sakit

23 Puskesmas

20 Apotek



PENJELASAN TEKNIS

1. Tidak/belum sekolah adalah mereka yang tidak pernah atau belum pernah terdaftar dan tidak pernah atau belum pernah aktif mengikuti pendidikan di suatu jenjang pendidikan formal. Termasuk juga yang tamat/belum tamat taman kanak-kanak tetapi tidak melanjutkan ke sekolah dasar.
2. Masih bersekolah adalah mereka yang terdaftar dan aktif mengikuti pendidikan formal dan nonformal (Paket A, B, atau C), baik pendidikan dasar, menengah maupun pendidikan tinggi. Bagi mahasiswa yang sedang cuti dianggap masih bersekolah.
3. Tidak bersekolah lagi adalah mereka yang pernah terdaftar dan aktif mengikuti pendidikan di suatu jenjang pendidikan formal dan nonformal (Paket A, B, atau C), tetapi pada saat pencacahan tidak lagi terdaftar dan tidak aktif mengikuti pendidikan.
4. Tamat sekolah adalah menyelesaikan pelajaran yang ditandai dengan lulus ujian akhir pada kelas atau tingkat terakhir suatu jenjang pendidikan di sekolah negeri maupun swasta dengan mendapatkan tanda tamat belajar/ijazah. Seseorang yang belum mengikuti pelajaran

TECHNICAL NOTES

1. *Not/never attending school is someone who has never attended or never been registered in a formal education, such as primary, secondary, and tertiary education. Those who just completed kindergarten are considered as never attended school.*
2. *Attending school is someone who is currently attending primary, secondary, or tertiary education, including package A, package B, or package C. College student who postpones his/her study is considered as attending school.*
3. *Not attending school anymore is someone who had enrolled and participated in formal and non-formal education in the past including package A, package B, or package C, but currently does not attend school.*
4. *Completed particular level of education is someone who has completed particular level of education in private or public school and accepting graduation certificate. Someone who has never attended the highest grade but passed the final exam is considered as completed particular level of education.*

- pada kelas tertinggi tetapi telah mengikuti ujian akhir dan lulus dianggap tamat sekolah.
5. Angka Partisipasi Murni (APM) adalah Proporsi anak sekolah pada satu kelompok usia tertentu yang bersekolah pada jenjang yang sesuai dengan kelompok usianya.
 6. Angka Partisipasi Kasar (APK) adalah Proporsi anak sekolah pada suatu jenjang tertentu dalam kelompok usia yang sesuai dengan jenjang pendidikan tersebut.
 7. Untuk mengukur kemiskinan, BPS menggunakan konsep kemampuan memenuhi kebutuhan dasar (basic needs approach). Dengan pendekatan ini, kemiskinan dipandang sebagai ketidakmampuan dari sisi ekonomi untuk memenuhi kebutuhan dasar makanan dan bukan makanan yang diukur dari sisi pengeluaran. Metode yang digunakan adalah menghitung Garis Kemiskinan (GK), yang terdiri dari dua komponen yaitu Garis Kemiskinan Makanan (GKM) dan Garis Kemiskinan Non-Makanan (GKNM). Penghitungan Garis Kemiskinan dilakukan dilakukan secara terpisah untuk daerah perkotaan dan perdesaan.
5. *Net Enrollment Rate (NER) is the proportion of school children at a particular age group who attend school on a level appropriate to the age group.*
 6. *Gross Enrollment Rate is the proportion of school children at a certain level in the age group that corresponds to the education level.*
 7. *To measure poverty, BPS-Statistics Indonesia has used the concept of basic needs approach. Therefore, poverty is viewed as economic inability to fulfill food and non-food basic needs which are measured by consumption/expenditure. The method used is calculating poverty line, which consists of two components that are Food Poverty Line (FPL) and Non- Food Poverty Line (NFPL). The poverty line was calculated separately for urban and rural areas.*

- | | |
|--|---|
| <p>8. Penduduk miskin adalah penduduk yang memiliki rata-rata pengeluaran per kapita per bulan di bawah Garis Kemiskinan.</p> | <p>8. <i>A person whose expenditure per capita per month is below the poverty line is considered to be poor.</i></p> |
| <p>9. Garis Kemiskinan Makanan (GKM) merupakan nilai pengeluaran kebutuhan minimum makanan yang disetarakan dengan 2.100 kkalori per kapita per hari. Garis Kemiskinan Non- Makanan (GKNM) adalah kebutuhan minimum untuk perumahan, sandang, pendidikan, kesehatan, dan kebutuhan dasar lainnya</p> | <p>9. <i>The Food Poverty Line refers to the daily minimum requirement of 2,100 kcal per capita per day. The Non-Food Poverty Line refers to the minimum requirement for household necessities for clothing, education, health, and other basic individual needs.</i></p> |

<https://posokab.bps.go.id>

4.1 PENDIDIKAN EDUCATION

Tabel 4.1.1 Jumlah Sekolah, Guru, dan Murid Taman Kanak-Kanak (TK) di Bawah Kementerian Pendidikan dan Kebudayaan Menurut Kecamatan di Kabupaten Poso, 2020/2021 dan 2021/2022
Number of Schools, Teachers, and Pupils in Kindergarten Under The Ministry of Education and Culture by Subdistrict in Poso Regency, 2020/2021 and 2021/2022

Kecamatan Subdistrict	Sekolah/Schools					
	Negeri/Public		Swasta/Private		Jumlah/Total	
	2020/2021	2021/2022	2020/2021	2021/2022	2020/2021	2021/2022
(1)	(2)	(3)	(4)	(5)	(6)	(7)
Pamona Selatan	-	1	18	17	18	18
Pamona Barat	-	-	9	9	9	9
Pamona Tenggara	-	-	10	10	10	10
Lore Selatan	1	1	6	7	7	8
Lore Barat	-	-	5	6	5	6
Pamona Pusalemba	-	-	17	18	17	18
Pamona Timur	-	-	9	8	9	8
Pamona Utara	-	-	14	15	14	15
Lore Utara	-	-	7	7	7	7
Lore Tengah	-	-	8	7	8	7
Lore Timur	-	-	3	3	3	3
Lore Peore	-	-	1	5	1	5
Poso Pesisir	1	1	18	17	19	18
Poso Pesisir Selatan	-	-	10	10	10	10
Poso Pesisir Utara	-	-	17	17	17	17
Lage	-	-	18	19	18	19
Poso Kota	1	1	10	10	11	11
Poso Kota Utara	1	1	11	11	12	12
Poso Kota Selatan	-	-	8	8	8	8
Kabupaten Poso	4	5	199	204	203	209

Lanjutan Tabel/*Continued Table 4.1.1*

Kecamatan Subdistrict	Guru ¹ /Teachers ¹					
	Negeri/Public		Swasta/Private		Jumlah/Total	
	2020/2021	2021/2022	2020/2021	2021/2022	2020/2021	2021/2022
(1)	(8)	(9)	(10)	(11)	(12)	(13)
Pamona Selatan	-	3	62	56	62	59
Pamona Barat	-	-	26	27	26	27
Pamona Tenggara	-	-	41	45	41	45
Lore Selatan	5	5	22	26	27	31
Lore Barat	-	-	14	16	14	16
Pamona Pusalemba	-	-	77	83	77	83
Pamona Timur	-	-	32	38	32	38
Pamona Utara	-	-	46	62	46	62
Lore Utara	-	-	17	20	17	20
Lore Tengah	-	-	20	18	20	18
Lore Timur	-	-	5	7	5	7
Lore Peore	-	-	1	7	1	7
Poso Pesisir	4	4	48	49	52	53
Poso Pesisir Selatan	-	-	37	32	37	32
Poso Pesisir Utara	-	-	58	59	58	59
Lage	-	-	59	57	59	57
Poso Kota	4	4	42	40	46	44
Poso Kota Utara	4	3	37	35	41	38
Poso Kota Selatan	-	-	29	24	29	24
Kabupaten Poso	17	19	673	701	690	720

Lanjutan Tabel/*Continued Table 4.1.1*

Kecamatan Subdistrict	Murid/Pupils					
	Negeri/Public		Swasta/Private		Jumlah/Total	
	2020/2021	2021/2022	2020/2021	2021/2022	2020/2021	2021/2022
(1)	(14)	(15)	(16)	(17)	(18)	(19)
Pamona Selatan	-	23	466	408	466	431
Pamona Barat	-	-	240	191	240	191
Pamona Tenggara	-	-	294	241	294	241
Lore Selatan	28	28	176	134	204	162
Lore Barat	-	-	114	82	114	82
Pamona Pusalemba	-	-	621	476	621	476
Pamona Timur	-	-	284	246	284	246
Pamona Utara	-	-	400	329	400	329
Lore Utara	-	-	194	173	194	173
Lore Tengah	-	-	167	118	167	118
Lore Timur	-	-	101	92	101	92
Lore Peore	-	-	23	78	23	78
Poso Pesisir	38	33	443	322	481	355
Poso Pesisir Selatan	-	-	238	193	238	193
Poso Pesisir Utara	-	-	536	382	536	382
Lage	-	-	438	357	438	357
Poso Kota	39	33	529	426	568	459
Poso Kota Utara	41	29	377	315	418	344
Poso Kota Selatan	-	-	276	193	276	193
Kabupaten Poso	146	146	5 917	4 756	6 063	4 902

Catatan/Note: ¹ Jumlah guru termasuk kepala sekolah dan guru/*The total of teachers including headmaster and teacher*
 Sumber/Source: Kementerian Pendidikan dan Kebudayaan, Data Semester Ganjil/*Ministry of Educations and Culture, Odd semester report data*

Tabel
Table 4.1.2

**Jumlah Sekolah, Guru, dan Murid Raudatul Athfal (RA)
di Bawah Kementerian Agama Menurut Kecamatan di
Kabupaten Poso, 2020/2021 dan 2021/2022**
*Number of Schools, Teachers, and Pupils in Raudatul Athfal
(RA) Under The Ministry of Religious Affairs by Subdistrict in
Poso Regency, 2020/2021 and 2021/2022*

Kecamatan Subdistrict	Sekolah/Schools		Guru/Teachers		Murid/Pupils	
	2020/2021	2021/2022	2020/2021	2021/2022	2020/2021	2021/2022
(1)	(2)	(3)	(4)	(5)	(6)	(7)
Pamona Selatan	-	1	-	4	-	19
Pamona Barat	-	-	-	-	-	-
Pamona Tenggara	-	-	-	-	-	-
Lore Selatan	-	-	-	-	-	-
Lore Barat	-	-	-	-	-	-
Pamona Pusalemba	-	-	-	-	-	-
Pamona Timur	-	-	-	-	-	-
Pamona Utara	-	-	-	-	-	-
Lore Utara	1	1	7	7	27	33
Lore Tengah	-	-	-	-	-	-
Lore Timur	-	-	-	-	-	-
Lore Peore	-	-	-	-	-	-
Poso Pesisir	3	3	12	8	63	204
Poso Pesisir Selatan	1	1	3	1	22	41
Poso Pesisir Utara	1	2	2	3	-	33
Lage	-	-	-	-	-	-
Poso Kota	2	1	7	4	96	45
Poso Kota Utara	-	-	-	-	-	-
Poso Kota Selatan	-	-	-	-	-	-
Kabupaten Poso	8	9	31	27	208	375

Catatan/Note: Seluruh Raudatul Athfal (RA) berstatus swasta/All Raudatul Athfal (RA) are private

Sumber/Source: Kementerian Agama, Data Semester Ganjil/Ministry of Religious Affairs, Odd semester report data

Tabel
Table 4.1.3

**Jumlah Sekolah, Guru, dan Murid Sekolah Dasar (SD)
di Bawah Kementerian Pendidikan dan Kebudayaan
Menurut Kecamatan di Kabupaten Poso, 2020/2021 dan
2021/2022**

***Number of Schools, Teachers, and Pupils in Primary Schools
Under The Ministry of Education and Culture by Subdistrict
in Poso Regency, 2020/2021 and 2021/2022***

Kecamatan Subdistrict	Sekolah/Schools					
	Negeri/Public		Swasta/Private		Jumlah/Total	
	2020/2021	2021/2022	2020/2021	2021/2022	2020/2021	2021/2022
(1)	(2)	(3)	(4)	(5)	(6)	(7)
Pamona Selatan	19	19	3	3	22	22
Pamona Barat	10	10	-	-	10	10
Pamona Tenggara	11	11	-	-	11	11
Lore Selatan	7	7	2	2	9	9
Lore Barat	6	6	-	-	6	6
Pamona Pusalemba	9	9	6	6	15	15
Pamona Timur	11	11	3	3	14	14
Pamona Utara	15	15	1	1	16	16
Lore Utara	9	9	1	1	10	10
Lore Tengah	7	7	1	1	8	8
Lore Timur	5	5	-	-	5	5
Lore Peore	5	5	1	1	6	6
Poso Pesisir	16	16	4	4	20	20
Poso Pesisir Selatan	9	9	1	1	10	10
Poso Pesisir Utara	9	9	1	1	10	10
Lage	21	21	1	1	22	22
Poso Kota	12	12	3	3	15	15
Poso Kota Utara	7	7	4	4	11	11
Poso Kota Selatan	9	9	-	-	9	9
Poso	197	197	32	32	229	229

Lanjutan Tabel/Continued Table 4.1.3

Kecamatan Subdistrict	Guru ¹ /Teachers ¹					
	Negeri/Public		Swasta/Private		Jumlah/Total	
	2020/2021	2021/2022	2020/2021	2021/2022	2020/2021	2021/2022
(1)	(8)	(9)	(10)	(11)	(12)	(13)
Pamona Selatan	196	182	28	28	224	210
Pamona Barat	98	89	-	-	98	89
Pamona Tenggara	117	108	-	-	117	108
Lore Selatan	72	66	15	16	87	82
Lore Barat	52	50	-	-	52	50
Pamona Pusalemba	111	105	64	61	175	166
Pamona Timur	113	109	26	27	139	136
Pamona Utara	166	157	7	8	173	165
Lore Utara	100	91	8	7	108	98
Lore Tengah	65	59	11	11	76	70
Lore Timur	50	44	-	-	50	44
Lore Peore	28	24	5	5	33	29
Poso Pesisir	163	153	40	43	203	196
Poso Pesisir Selatan	101	95	8	9	109	104
Poso Pesisir Utara	112	106	2	3	114	109
Lage	203	197	10	9	213	206
Poso Kota	160	153	29	38	189	191
Poso Kota Utara	85	80	39	39	124	119
Poso Kota Selatan	96	90	-	-	96	90
Poso	2 088	1 958	292	304	2 380	2 262

Lanjutan Tabel/Continued Table 4.1.3

Kecamatan Subdistrict	Murid/Pupils					
	Negeri/Public		Swasta/Private		Jumlah/Total	
	2020/2021	2021/2022	2020/2021	2021/2022	2020/2021	2021/2022
(1)	(14)	(15)	(16)	(17)	(18)	(19)
Pamona Selatan	1 439	1 380	190	179	1 629	1 559
Pamona Barat	909	817	-	-	909	817
Pamona Tenggara	681	653	-	-	681	653
Lore Selatan	435	399	143	137	578	536
Lore Barat	247	233	-	-	247	233
Pamona Pusalemba	813	749	704	735	1 517	1 484
Pamona Timur	838	841	191	187	1 029	1 028
Pamona Utara	1 209	1 122	87	76	1 296	1 198
Lore Utara	1 324	1 254	104	97	1 428	1 351
Lore Tengah	390	369	109	111	499	480
Lore Timur	679	644	-	-	679	644
Lore Peore	318	294	59	57	377	351
Poso Pesisir	1 418	1 354	486	495	1 904	1 849
Poso Pesisir Selatan	750	719	43	36	793	755
Poso Pesisir Utara	1 496	1 421	35	32	1 531	1 453
Lage	1 749	1 801	34	32	1 783	1 833
Poso Kota	1 927	1 745	546	589	2 473	2 334
Poso Kota Utara	804	745	371	351	1 175	1 096
Poso Kota Selatan	671	635	-	-	671	635
Poso	18 097	17 175	3 102	3 114	21 199	20 289

Catatan/Note: ¹ Jumlah guru termasuk kepala sekolah dan guru/The total of teachers including headmaster and teacher
 Sumber/Source: Kementerian Pendidikan dan Kebudayaan, Sistem Data Pokok Pendidikan, data semester ganjil/Ministry of Educations and Culture, Basic Education Data System, odd semester report data

Tabel
Table 4.1.4

Jumlah Sekolah, Guru, dan Murid Madrasah Ibtidaiyah (MI) di Bawah Kementerian Agama Menurut Kecamatan di Kabupaten Poso, 2020/2021 dan 2021/2022
Number of Schools, Teachers, and Pupils in Madrasah Ibtidaiyah (MI) Under The Ministry of Religious Affairs by Subdistrict in Poso Regency, 2020/2021 and 2021/2022

Kecamatan Subdistrict	Sekolah/Schools					
	Negeri/Public		Swasta/Private		Jumlah/Total	
	2020/2021	2021/2022	2020/2021	2021/2022	2020/2021	2021/2022
(1)	(2)	(3)	(4)	(5)	(6)	(7)
Pamona Selatan	1	1	1	1	2	2
Pamona Barat	-	-	-	-	-	-
Pamona Tenggara	-	-	-	-	-	-
Lore Selatan	-	-	-	-	-	-
Lore Barat	-	-	-	-	-	-
Pamona Pusalemba	-	-	-	-	-	-
Pamona Timur	-	-	-	-	-	-
Pamona Utara	-	-	-	-	-	-
Lore Utara	-	-	1	1	1	1
Lore Tengah	-	-	-	-	-	-
Lore Timur	-	-	-	-	-	-
Lore Peore	-	-	-	-	-	-
Poso Pesisir	-	-	4	4	4	4
Poso Pesisir Selatan	-	-	1	1	1	1
Poso Pesisir Utara	1	1	1	1	2	2
Lage	-	-	2	2	2	2
Poso Kota	1	1	1	1	2	2
Poso Kota Utara	-	-	-	-	-	-
Poso Kota Selatan	-	-	1	1	1	1
Poso	3	3	12	12	15	15

Lanjutan Tabel/Continued Table 4.1.4

Kecamatan Subdistrict	Guru/Teachers					
	Negeri/Public		Swasta/Private		Jumlah/Total	
	2020/2021	2021/2022	2020/2021	2021/2022	2020/2021	2021/2022
(1)	(8)	(9)	(10)	(11)	(12)	(13)
Pamona Selatan	28	31	10	7	38	38
Pamona Barat	-	-	-	-	-	-
Pamona Tenggara	-	-	-	-	-	-
Lore Selatan	-	-	-	-	-	-
Lore Barat	-	-	-	-	-	-
Pamona Pusalemba	-	-	-	-	-	-
Pamona Timur	-	-	-	-	-	-
Pamona Utara	-	-	-	-	-	-
Lore Utara	-	-	12	19	12	19
Lore Tengah	-	-	-	-	-	-
Lore Timur	-	-	-	-	-	-
Lore Peore	-	-	-	-	-	-
Poso Pesisir	-	-	31	40	31	40
Poso Pesisir Selatan	-	-	16	11	16	11
Poso Pesisir Utara	6	9	16	12	22	21
Lage	-	-	13	14	13	14
Poso Kota	17	19	17	16	34	35
Poso Kota Utara	-	-	-	-	-	-
Poso Kota Selatan	-	-	11	11	11	11
Poso	51	59	126	130	177	189

Lanjutan Tabel/*Continued Table 4.1.4*

Kecamatan Subdistrict	Murid/Pupils					
	Negeri/Public		Swasta/Private		Jumlah/Total	
	2020/2021	2021/2022	2020/2021	2021/2022	2020/2021	2021/2022
(1)	(14)	(15)	(16)	(17)	(18)	(19)
Pamona Selatan	276	223	74	74	350	297
Pamona Barat	-	-	-	-	-	-
Pamona Tenggara	-	-	-	-	-	-
Lore Selatan	-	-	-	-	-	-
Lore Barat	-	-	-	-	-	-
Pamona Pusalemba	-	-	-	-	-	-
Pamona Timur	-	-	-	-	-	-
Pamona Utara	-	-	-	-	-	-
Lore Utara	-	-	202	205	202	205
Lore Tengah	-	-	-	-	-	-
Lore Timur	-	-	-	-	-	-
Lore Peore	-	-	-	-	-	-
Poso Pesisir	-	-	338	204	338	204
Poso Pesisir Selatan	-	-	70	49	70	49
Poso Pesisir Utara	77	73	110	83	187	156
Lage	-	-	103	113	103	113
Poso Kota	177	158	164	153	341	311
Poso Kota Utara	-	-	-	-	-	-
Poso Kota Selatan	-	-	110	122	110	122
Poso	530	454	1 171	1 003	1 701	1 457

Catatan/Note:

Sumber/Source: Kementerian Agama, EMIS, Data Semester Ganjil/Ministry of Religious Affairs, EMIS, Odd semester report data

Tabel
Table 4.1.5

Jumlah Sekolah, Guru, dan Murid Sekolah Menengah Pertama (SMP) di Bawah Kementerian Pendidikan dan Kebudayaan Menurut Kecamatan di Kabupaten Poso, 2020/2021 dan 2021/2022

Number of Schools, Teachers, and Pupils in Lower Secondary Schools Under The Ministry of Education and Culture by Subdistrict in Poso Regency, 2020/2021 and 2021/2022

Kecamatan Subdistrict	Sekolah/Schools					
	Negeri/Public		Swasta/Private		Jumlah/Total	
	2020/2021	2021/2022	2020/2021	2021/2022	2020/2021	2021/2022
(1)	(2)	(3)	(4)	(5)	(6)	(7)
Pamona Selatan	5	785	-	-	5	5
Pamona Barat	2	606	-	-	2	2
Pamona Tenggara	3	286	-	-	3	3
Lore Selatan	3	409	-	-	3	3
Lore Barat	2	119	-	-	2	2
Pamona Pusalemba	3	1334	3	3	6	6
Pamona Timur	5	620	1	1	6	6
Pamona Utara	6	417	-	-	6	6
Lore Utara	2	456	-	-	2	2
Lore Tengah	3	278	-	-	3	3
Lore Timur	2	391	-	-	2	2
Lore Peore	2	183	-	-	2	2
Poso Pesisir	5	718	-	-	5	5
Poso Pesisir Selatan	3	397	-	-	3	3
Poso Pesisir Utara	4	813	-	-	4	4
Lage	7	992	-	-	7	7
Poso Kota	2	185	1	1	3	3
Poso Kota Utara	5	918	1	1	6	6
Poso Kota Selatan	1	253	1	1	2	2
Poso	65	10 160	7	7	72	72

Lanjutan Tabel/*Continued Table* 4.1.5

Kecamatan Subdistrict	Guru ¹ /Teachers ¹					
	Negeri/Public		Swasta/Private		Jumlah/Total	
	2020/2021	2021/2022	2020/2021	2021/2022	2020/2021	2021/2022
(1)	(8)	(9)	(10)	(11)	(12)	(13)
Pamona Selatan	70	64	-	-	70	64
Pamona Barat	40	41	-	-	40	41
Pamona Tenggara	28	29	-	-	28	29
Lore Selatan	60	55	-	-	60	55
Lore Barat	30	25	-	-	30	25
Pamona Pusalemba	64	65	51	51	115	116
Pamona Timur	62	54	8	11	70	65
Pamona Utara	65	64	-	-	65	64
Lore Utara	22	27	-	-	22	27
Lore Tengah	37	27	-	-	37	27
Lore Timur	24	23	-	-	24	23
Lore Peore	22	18	-	-	22	18
Poso Pesisir	86	78	-	-	86	78
Poso Pesisir Selatan	50	47	-	-	50	47
Poso Pesisir Utara	68	66	-	-	68	66
Lage	98	99	-	-	98	99
Poso Kota	26	20	8	9	34	29
Poso Kota Utara	87	80	11	10	98	90
Poso Kota Selatan	21	23	8	7	29	30
Poso	960	905	86	88	1 046	993

Lanjutan Tabel/Continued Table 4.1.5

Kecamatan Subdistrict	Murid/Pupils					
	Negeri/Public		Swasta/Private		Jumlah/Total	
	2020/2021	2021/2022	2020/2021	2021/2022	2020/2021	2021/2022
(1)	(14)	(15)	(16)	(17)	(18)	(19)
Pamona Selatan	785	763	-	-	785	763
Pamona Barat	606	579	-	-	606	579
Pamona Tenggara	286	283	-	-	286	283
Lore Selatan	409	388	-	-	409	388
Lore Barat	119	117	-	-	119	117
Pamona Pusalemba	712	699	622	586	1 334	1 285
Pamona Timur	524	453	96	87	620	540
Pamona Utara	417	423	-	-	417	423
Lore Utara	456	455	-	-	456	455
Lore Tengah	278	270	-	-	278	270
Lore Timur	391	380	-	-	391	380
Lore Peore	183	175	-	-	183	175
Poso Pesisir	718	723	-	-	718	723
Poso Pesisir Selatan	397	384	-	-	397	384
Poso Pesisir Utara	813	788	-	-	813	788
Lage	992	873	-	-	992	873
Poso Kota	144	144	41	48	185	192
Poso Kota Utara	829	793	89	87	918	880
Poso Kota Selatan	232	204	21	24	253	228
Poso	9 291	8 894	869	832	10 160	9 726

Catatan/Note: ¹ Jumlah guru termasuk kepala sekolah dan guru/The total of teachers including headmaster and teacher
 Sumber/Source: Kementerian Pendidikan dan Kebudayaan, Sistem Data Pokok Pendidikan, data semester ganjil/Ministry of Education and Culture, Basic Education Data System, odd semester report data

Tabel
Table 4.1.6

Jumlah Sekolah, Guru, dan Murid Madrasah Tsanawiyah (MTs) di Bawah Kementerian Agama Menurut Kecamatan di Kabupaten Poso, 2020/2021 dan 2021/2022
Number of Schools, Teachers, and Pupils in Madrasah Tsanawiyah (MTs) Under The Ministry of Religious Affairs by Subdistrict in Poso Regency, 2020/2021 and 2021/2022

Kecamatan Subdistrict	Sekolah/Schools					
	Negeri/Public		Swasta/Private		Jumlah/Total	
	2020/2021	2021/2022	2020/2021	2021/2022	2020/2021	2021/2022
(1)	(2)	(3)	(4)	(5)	(6)	(7)
Pamona Selatan	1	1	-	-	1	1
Pamona Barat	-	-	-	-	-	-
Pamona Tenggara	-	-	-	-	-	-
Lore Selatan	-	-	-	-	-	-
Lore Barat	-	-	-	-	-	-
Pamona Pusalemba	-	-	-	-	-	-
Pamona Timur	-	-	-	-	-	-
Pamona Utara	-	-	-	-	-	-
Lore Utara	-	-	1	1	1	1
Lore Tengah	-	-	-	-	-	-
Lore Timur	-	-	-	1	-	1
Lore Peore	-	-	-	-	-	-
Poso Pesisir	1	1	1	1	2	2
Poso Pesisir Selatan	-	-	-	-	-	-
Poso Pesisir Utara	-	-	1	1	1	1
Lage	-	-	-	1	-	1
Poso Kota	1	1	1	1	2	2
Poso Kota Utara	-	-	2	2	2	2
Poso Kota Selatan	-	-	1	1	1	1
Poso	3	3	7	9	10	12

Lanjutan Tabel/Continued Table 4.1.6

Kecamatan Subdistrict	Guru/Teachers					
	Negeri/Public		Swasta/Private		Jumlah/Total	
	2020/2021	2021/2022	2020/2021	2021/2022	2020/2021	2021/2022
(1)	(8)	(9)	(10)	(11)	(12)	(13)
Pamona Selatan	22	28	-	-	22	28
Pamona Barat	-	-	-	-	-	-
Pamona Tenggara	-	-	-	-	-	-
Lore Selatan	-	-	-	-	-	-
Lore Barat	-	-	-	-	-	-
Pamona Pusalemba	-	-	-	-	-	-
Pamona Timur	-	-	-	-	-	-
Pamona Utara	-	-	-	-	-	-
Lore Utara	-	-	15	9	15	9
Lore Tengah	-	-	-	-	-	-
Lore Timur	-	-	-	11	-	11
Lore Peore	-	-	-	-	-	-
Poso Pesisir	34	42	14	15	48	57
Poso Pesisir Selatan	-	-	-	-	-	-
Poso Pesisir Utara	-	-	8	11	8	11
Lage	-	-	-	16	-	16
Poso Kota	50	44	12	17	62	61
Poso Kota Utara	-	-	19	25	19	25
Poso Kota Selatan	-	-	4	10	4	10
Poso	106	114	72	114	178	228

Lanjutan Tabel/*Continued Table 4.1.6*

Kecamatan Subdistrict	Murid/Pupils					
	Negeri/Public		Swasta/Private		Jumlah/Total	
	2020/2021	2021/2022	2020/2021	2021/2022	2020/2021	2021/2022
(1)	(14)	(15)	(16)	(17)	(18)	(19)
Pamona Selatan	281	297	-	-	281	297
Pamona Barat	-	-	-	-	-	-
Pamona Tenggara	-	-	-	-	-	-
Lore Selatan	-	-	-	-	-	-
Lore Barat	-	-	-	-	-	-
Pamona Pusalemba	-	-	-	-	-	-
Pamona Timur	-	-	-	-	-	-
Pamona Utara	-	-	-	-	-	-
Lore Utara	-	-	127	110	127	110
Lore Tengah	-	-	-	-	-	-
Lore Timur	-	-	-	12	-	12
Lore Peore	-	-	-	-	-	-
Poso Pesisir	433	413	118	120	551	533
Poso Pesisir Selatan	-	-	-	-	-	-
Poso Pesisir Utara	-	-	78	77	78	77
Lage	-	-	-	12	-	12
Poso Kota	601	532	116	106	717	638
Poso Kota Utara	-	-	147	159	147	159
Poso Kota Selatan	-	-	86	82	86	82
Poso	1 315	1 242	672	678	1 987	1 920

Catatan/Note:

Sumber/Source: Kementerian Agama, EMIS, Data Semester Ganjil/Ministry of Religious Affairs, EMIS, Odd semester report data

Tabel
Table 4.1.7

Jumlah Sekolah, Guru, dan Murid Sekolah Menengah Atas (SMA) di Bawah Kementerian Pendidikan dan Kebudayaan Menurut Kecamatan di Kabupaten Poso, 2020/2021 dan 2021/2022
Number of Schools, Teachers, and Pupils in Upper Secondary Schools Under The Ministry of Education and Culture by Subdistrict in Poso Regency, 2020/2021 and 2021/2022

Kecamatan Subdistrict	Sekolah/Schools					
	Negeri/Public		Swasta/Private		Jumlah/Total	
	2020/2021	2021/2022	2020/2021	2021/2022	2020/2021	2021/2022
(1)	(2)	(3)	(4)	(5)	(6)	(7)
Pamona Selatan	2	2	-	-	2	2
Pamona Barat	1	1	-	-	1	1
Pamona Tenggara	-	-	-	-	-	-
Lore Selatan	1	1	-	-	1	1
Lore Barat	-	-	-	-	-	-
Pamona Pusalemba	-	-	2	2	2	2
Pamona Timur	1	1	-	-	1	1
Pamona Utara	2	2	-	-	2	2
Lore Utara	1	1	-	-	1	1
Lore Tengah	-	-	-	-	-	-
Lore Timur	-	-	-	-	-	-
Lore Peore	-	-	-	-	-	-
Poso Pesisir	-	-	-	-	-	-
Poso Pesisir Selatan	1	1	-	-	1	1
Poso Pesisir Utara	1	1	-	-	1	1
Lage	1	1	1	1	2	2
Poso Kota	2	2	-	-	2	2
Poso Kota Utara	1	1	1	1	2	2
Poso Kota Selatan	1	1	-	-	1	1
Poso	15	15	4	4	19	19

Lanjutan Tabel/*Continued Table 4.1.7*

Kecamatan Subdistrict	Guru ¹ /Teachers ¹					
	Negeri/Public		Swasta/Private		Jumlah/Total	
	2020/2021	2021/2022	2020/2021	2021/2022	2020/2021	2021/2022
(1)	(8)	(9)	(10)	(11)	(12)	(13)
Pamona Selatan	55	50	-	-	55	50
Pamona Barat	21	14	-	-	21	14
Pamona Tenggara	-	-	-	-	-	-
Lore Selatan	22	19	-	-	22	19
Lore Barat	-	-	-	-	-	-
Pamona Pusalemba	-	-	57	54	57	54
Pamona Timur	19	15	-	-	19	15
Pamona Utara	43	37	-	-	43	37
Lore Utara	30	26	-	-	30	26
Lore Tengah	-	-	-	-	-	-
Lore Timur	-	-	-	-	-	-
Lore Peore	-	-	-	-	-	-
Poso Pesisir	-	-	-	-	-	-
Poso Pesisir Selatan	23	20	-	-	23	20
Poso Pesisir Utara	22	24	-	-	22	24
Lage	26	26	10	11	36	37
Poso Kota	64	61	-	-	64	61
Poso Kota Utara	40	38	8	6	48	44
Poso Kota Selatan	38	32	-	-	38	32
Poso	403	362	75	71	478	433

Lanjutan Tabel/Continued Table 4.1.7

Kecamatan Subdistrict	Murid/Pupils					
	Negeri/Public		Swasta/Private		Jumlah/Total	
	2020/2021	2021/2022	2020/2021	2021/2022	2020/2021	2021/2022
(1)	(14)	(15)	(16)	(17)	(18)	(19)
Pamona Selatan	680	706	-	-	680	706
Pamona Barat	311	296	-	-	311	296
Pamona Tenggara	-	-	-	-	-	-
Lore Selatan	370	312	-	-	370	312
Lore Barat	-	-	-	-	-	-
Pamona Pusalemba	-	-	685	750	685	750
Pamona Timur	143	154	-	-	143	154
Pamona Utara	395	437	-	-	395	437
Lore Utara	699	645	-	-	699	645
Lore Tengah	-	-	-	-	-	-
Lore Timur	-	-	-	-	-	-
Lore Peore	-	-	-	-	-	-
Poso Pesisir	-	-	-	-	-	-
Poso Pesisir Selatan	275	276	-	-	275	276
Poso Pesisir Utara	491	509	-	-	491	509
Lage	233	202	65	75	298	277
Poso Kota	1 009	978	-	-	1 009	978
Poso Kota Utara	722	709	41	46	763	755
Poso Kota Selatan	540	539	-	-	540	539
Poso	5 868	5 763	791	871	6 659	6 634

Catatan/Note: ¹ Jumlah guru termasuk kepala sekolah dan guru/The total of teachers including headmaster and teacher
 Sumber/Source: Kementerian Pendidikan dan Kebudayaan, Sistem Data Pokok Pendidikan, data semester ganjil/Ministry of Educations and Culture, Basic Education Data System, odd semester report data

Tabel
Table 4.1.8

Jumlah Sekolah, Guru, dan Murid Sekolah Menengah Kejuruan (SMK) di Bawah Kementerian Pendidikan dan Kebudayaan Menurut Kecamatan di Kabupaten Poso, 2020/2021 dan 2021/2022
Number of Schools, Teachers, and Pupils in Vocational High Schools Under The Ministry of Education and Culture by Subdistrict in Poso Regency, 2020/2021 and 2021/2022

Kecamatan Subdistrict	Sekolah/Schools					
	Negeri/Public		Swasta/Private		Jumlah/Total	
	2020/2021	2021/2022	2020/2021	2021/2022	2020/2021	2021/2022
(1)	(2)	(3)	(4)	(5)	(6)	(7)
Pamona Selatan	1	1	-	-	1	1
Pamona Barat	-	-	-	-	-	-
Pamona Tenggara	-	-	-	-	-	-
Lore Selatan	-	-	-	-	-	-
Lore Barat	-	-	-	-	-	-
Pamona Pusalemba	-	-	3	3	3	3
Pamona Timur	1	1	-	-	1	1
Pamona Utara	1	1	1	1	2	2
Lore Utara	-	-	-	-	-	-
Lore Tengah	1	1	-	-	1	1
Lore Timur	1	1	-	-	1	1
Lore Peore	-	-	-	-	-	-
Poso Pesisir	2	2	-	-	2	2
Poso Pesisir Selatan	-	-	-	-	-	-
Poso Pesisir Utara	1	1	-	-	1	1
Lage	-	-	-	-	-	-
Poso Kota	-	-	-	-	-	-
Poso Kota Utara	-	-	1	1	1	1
Poso Kota Selatan	2	2	1	1	3	3
Poso	10	10	6	6	16	16

Lanjutan Tabel/Continued Table 4.1.8

Kecamatan Subdistrict	Guru ¹ /Teachers ¹					
	Negeri/Public		Swasta/Private		Jumlah/Total	
	2020/2021	2021/2022	2020/2021	2021/2022	2020/2021	2021/2022
(1)	(8)	(9)	(10)	(11)	(12)	(13)
Pamona Selatan	28	28	-	-	28	28
Pamona Barat	-	-	-	-	-	-
Pamona Tenggara	-	-	-	-	-	-
Lore Selatan	-	-	-	-	-	-
Lore Barat	-	-	-	-	-	-
Pamona Pusalemba	-	-	103	96	103	96
Pamona Timur	18	19	-	-	18	19
Pamona Utara	39	32	14	13	53	45
Lore Utara	-	-	-	-	-	-
Lore Tengah	10	11	-	-	10	11
Lore Timur	14	14	-	-	14	14
Lore Peore	-	-	-	-	-	-
Poso Pesisir	48	47	-	-	48	47
Poso Pesisir Selatan	-	-	-	-	-	-
Poso Pesisir Utara	17	16	-	-	17	16
Lage	-	-	-	-	-	-
Poso Kota	-	-	-	-	-	-
Poso Kota Utara	-	-	15	16	15	16
Poso Kota Selatan	98	97	11	11	109	108
Poso	272	264	143	136	415	400

Lanjutan Tabel/Continued Table 4.1.8

Kecamatan Subdistrict	Murid/Pupils					
	Negeri/Public		Swasta/Private		Jumlah/Total	
	2020/2021	2021/2022	2020/2021	2021/2022	2020/2021	2021/2022
(1)	(14)	(15)	(16)	(17)	(18)	(19)
Pamona Selatan	257	237	-	-	257	237
Pamona Barat	-	-	-	-	-	-
Pamona Tenggara	-	-	-	-	-	-
Lore Selatan	-	-	-	-	-	-
Lore Barat	-	-	-	-	-	-
Pamona Pusalemba	-	-	1 233	1 134	1 233	1 134
Pamona Timur	33	34	-	-	33	34
Pamona Utara	266	271	77	67	343	338
Lore Utara	-	-	-	-	-	-
Lore Tengah	58	41	-	-	58	41
Lore Timur	123	113	-	-	123	113
Lore Peore	-	-	-	-	-	-
Poso Pesisir	612	644	-	-	612	644
Poso Pesisir Selatan	-	-	-	-	-	-
Poso Pesisir Utara	198	162	-	-	198	162
Lage	-	-	-	-	-	-
Poso Kota	-	-	-	-	-	-
Poso Kota Utara	-	-	159	156	159	156
Poso Kota Selatan	1 106	1 027	37	39	1 143	1 066
Poso	2 653	2 529	1 506	1 396	4 159	3 925

Catatan/Note: ¹ Guru yang mengajar di 2 sekolah atau lebih dihitung di masing-masing sekolah. Jumlah guru termasuk kepala sekolah dan guru/The teacher who taught in two schools or more counted in every school. The total of teachers including headmaster and teacher

Sumber/Source: Kementerian Pendidikan dan Kebudayaan, Sistem Data Pokok Pendidikan, data semester ganjil/Ministry of Educations and Culture, Basic Education Data System, odd semester report data

Tabel
Table 4.1.9

**Jumlah Sekolah, Guru, dan Murid Madrasah Aliyah (MA)
di Bawah Kementerian Agama Menurut Kecamatan di
Kabupaten Poso, 2020/2021 dan 2021/2022**
*Number of Schools, Teachers, and Pupils in Madrasah Aliyah
(MA) Under the Ministry of Religious Affairs by Subdistrict in
Poso Regency, 2020/2021 and 2021/2022*

Kecamatan Subdistrict	Sekolah/Schools					
	Negeri/Public		Swasta/Private		Jumlah/Total	
	2020/2021	2021/2022	2020/2021	2021/2022	2020/2021	2021/2022
(1)	(2)	(3)	(4)	(5)	(6)	(7)
Pamona Selatan	2	1	-	-	2	1
Pamona Barat	-	-	-	-	-	-
Pamona Tenggara	-	-	-	-	-	-
Lore Selatan	-	-	-	-	-	-
Lore Barat	-	-	-	-	-	-
Pamona Pusalemba	-	-	-	-	-	-
Pamona Timur	-	-	-	-	-	-
Pamona Utara	-	-	-	-	-	-
Lore Utara	-	-	-	-	-	-
Lore Tengah	-	-	-	-	-	-
Lore Timur	-	-	-	-	-	-
Lore Peore	-	-	-	-	-	-
Poso Pesisir	1	1	1	1	2	2
Poso Pesisir Selatan	-	-	-	-	-	-
Poso Pesisir Utara	-	-	-	-	-	-
Lage	-	-	-	-	-	-
Poso Kota	-	-	-	-	-	-
Poso Kota Utara	-	-	3	3	3	3
Poso Kota Selatan	-	-	-	-	-	-
Poso	3	2	4	4	7	6

Lanjutan Tabel/*Continued Table* 4.1.9

Kecamatan Subdistrict	Guru/Teachers					
	Negeri/Public		Swasta/Private		Jumlah/Total	
	2020/2021	2021/2022	2020/2021	2021/2022	2020/2021	2021/2022
(1)	(8)	(9)	(10)	(11)	(12)	(13)
Pamona Selatan	13	23	-	-	13	23
Pamona Barat	-	-	-	-	-	-
Pamona Tenggara	-	-	-	-	-	-
Lore Selatan	-	-	-	-	-	-
Lore Barat	-	-	-	-	-	-
Pamona Pusalemba	-	-	-	-	-	-
Pamona Timur	-	-	-	-	-	-
Pamona Utara	-	-	-	-	-	-
Lore Utara	-	-	-	-	-	-
Lore Tengah	-	-	-	-	-	-
Lore Timur	-	-	-	-	-	-
Lore Peore	-	-	-	-	-	-
Poso Pesisir	30	47	10	10	40	57
Poso Pesisir Selatan	-	-	-	-	-	-
Poso Pesisir Utara	-	-	-	-	-	-
Lage	-	-	-	-	-	-
Poso Kota	-	-	-	-	-	-
Poso Kota Utara	-	-	32	34	32	34
Poso Kota Selatan	-	-	-	-	-	-
Poso	43	70	42	44	85	114

Lanjutan Tabel/Continued Table 4.1.9

Kecamatan Subdistrict	Murid/Pupils					
	Negeri/Public		Swasta/Private		Jumlah/Total	
	2020/2021	2021/2022	2020/2021	2021/2022	2020/2021	2021/2022
(1)	(14)	(15)	(16)	(17)	(18)	(19)
Pamona Selatan	202	195	-	-	202	195
Pamona Barat	-	-	-	-	-	-
Pamona Tenggara	-	-	-	-	-	-
Lore Selatan	-	-	-	-	-	-
Lore Barat	-	-	-	-	-	-
Pamona Pusalemba	-	-	-	-	-	-
Pamona Timur	-	-	-	-	-	-
Pamona Utara	-	-	-	-	-	-
Lore Utara	-	-	-	-	-	-
Lore Tengah	-	-	-	-	-	-
Lore Timur	-	-	-	-	-	-
Lore Peore	-	-	-	-	-	-
Poso Pesisir	394	362	33	44	427	406
Poso Pesisir Selatan	-	-	-	-	-	-
Poso Pesisir Utara	-	-	-	-	-	-
Lage	-	-	-	-	-	-
Poso Kota	-	-	-	-	-	-
Poso Kota Utara	-	-	133	98	133	98
Poso Kota Selatan	-	-	-	-	-	-
Poso	596	557	166	142	762	699

Catatan/Note: ...

Sumber/Source: Kementerian Agama, EMIS, Data Semester Ganjil/Ministry of Religious Affairs, EMIS, Odd semester report data

Tabel
Table 4.1.10

Jumlah Desa¹/Kelurahan yang Memiliki Fasilitas Sekolah Menurut Kecamatan dan Tingkat Pendidikan di Kabupaten Poso, 2019–2021
Number of Villages¹ Having Educational Facilities by Subdistrict and Educational Level in Poso Regency, 2019–2021

Kecamatan Subdistrict	SD Primary School		
	2019	2020	2021
(1)	(2)	(3)	(4)
Pamona Selatan	12	12	12
Pamona Barat	6	6	6
Pamona Tenggara	9	9	9
Lore Selatan	8	8	8
Lore Barat	6	6	6
Pamona Pusalemba	11	11	11
Pamona Timur	12	13	13
Pamona Utara	10	10	10
Lore Utara	7	7	7
Lore Tengah	8	8	8
Lore Timur	5	5	5
Lore Peore	5	5	5
Poso Pesisir	16	16	15
Poso Pesisir Selatan	9	9	9
Poso Pesisir Utara	9	9	9
Lage	16	16	16
Poso Kota	7	7	7
Poso Kota Utara	6	6	6
Poso Kota Selatan	5	5	5
Poso	167	168	167

Lanjutan Tabel/Continued Table 4.1.10

Kecamatan Subdistrict	SMP Junior High School		
	2019	2020	2021
(1)	(5)	(6)	(7)
Pamona Selatan	5	5	5
Pamona Barat	2	2	2
Pamona Tenggara	3	3	3
Lore Selatan	3	3	3
Lore Barat	2	2	2
Pamona Pusalemba	6	6	6
Pamona Timur	5	5	5
Pamona Utara	5	5	5
Lore Utara	3	3	3
Lore Tengah	3	3	3
Lore Timur	2	2	3
Lore Peore	2	2	2
Poso Pesisir	8	8	7
Poso Pesisir Selatan	3	3	3
Poso Pesisir Utara	5	5	5
Lage	7	7	9
Poso Kota	5	5	5
Poso Kota Utara	6	6	6
Poso Kota Selatan	3	3	3
Poso	78	78	80

Lanjutan Tabel/*Continued Table* 4.1.10

Kecamatan <i>Subdistrict</i>	SMA <i>Senior High School</i>		
	2019	2020	2021
(1)	(8)	(9)	(10)
Pamona Selatan	2	2	2
Pamona Barat	1	1	1
Pamona Tenggara	–	–	–
Lore Selatan	1	1	1
Lore Barat	–	–	–
Pamona Pusalemba	1	1	1
Pamona Timur	1	1	1
Pamona Utara	2	2	2
Lore Utara	1	1	1
Lore Tengah	–	–	–
Lore Timur	–	–	–
Lore Peore	–	–	–
Poso Pesisir	2	2	2
Poso Pesisir Selatan	1	1	1
Poso Pesisir Utara	1	1	1
Lage	2	2	2
Poso Kota	2	2	2
Poso Kota Utara	3	3	3
Poso Kota Selatan	1	1	1
Poso	21	21	21

Lanjutan Tabel/Continued Table 4.1.10

Kecamatan Subdistrict	SMK Vocational School		
	2019	2020	2021
(1)	(11)	(12)	(13)
Pamona Selatan	1	1	1
Pamona Barat	–	–	–
Pamona Tenggara	–	–	–
Lore Selatan	–	–	–
Lore Barat	–	–	–
Pamona Pusalemba	2	2	2
Pamona Timur	1	1	1
Pamona Utara	1	1	1
Lore Utara	–	–	–
Lore Tengah	1	1	1
Lore Timur	1	1	1
Lore Peore	–	–	–
Poso Pesisir	2	2	2
Poso Pesisir Selatan	–	–	–
Poso Pesisir Utara	1	1	1
Lage	–	–	–
Poso Kota	–	–	–
Poso Kota Utara	1	1	1
Poso Kota Selatan	2	2	2
Poso	13	13	13

Lanjutan Tabel/Continued Table 4.1.10

Kecamatan Subdistrict	Perguruan Tinggi University		
	2019	2020	2021
(1)	(14)	(15)	(16)
Pamona Selatan	–	–	–
Pamona Barat	–	–	–
Pamona Tenggara	–	–	–
Lore Selatan	–	–	–
Lore Barat	–	–	–
Pamona Pusalemba	1	1	1
Pamona Timur	–	–	–
Pamona Utara	–	–	1
Lore Utara	–	–	–
Lore Tengah	–	–	–
Lore Timur	–	–	–
Lore Peore	–	–	–
Poso Pesisir	1	1	1
Poso Pesisir Selatan	–	–	–
Poso Pesisir Utara	–	–	–
Lage	1	1	1
Poso Kota	1	1	1
Poso Kota Utara	1	1	1
Poso Kota Selatan	–	–	–
Poso	5	5	6

Catatan/Note: ¹ Desa pada tabel ini termasuk Unit Permukiman Transmigrasi (UPT) yang masih dibina oleh kementerian terkait dan nagari di Provinsi Sumatera Barat/Villages in this table include Transmigration Settlement Unit which is still fostered by the relevant ministries and the nagari in the Province of Sumatera Barat

Sumber/Source: BPS, Pendataan Potensi Desa (Podes)/ BPS-Statistics Indonesia, Village Potential Data Collection

Tabel 4.1.11 Angka Partisipasi Murni (APM) dan Angka Partisipasi Kasar (APK) Menurut Jenjang Pendidikan di Kabupaten Poso, 2020 dan 2021
Net Enrollment Rate and Gross Enrollment Ratio by Educational Level in Poso Regency, 2020 and 2021

Jenjang Pendidikan <i>Educational Level</i>	Angka Partisipasi Murni (APM) <i>Net Enrollment Rate</i>		Angka Partisipasi Kasar (APK) <i>Gross Enrollment Ratio</i>	
	2020	2021	2020	2021
(1)	(2)	(3)	(4)	(5)
SD/MI/Sederajat <i>Primary School</i>	93,89	93,92	104,29	103,58
SMP/MTs/ Sederajat <i>Lower Secondary School</i>	79,19	78,70	99,58	97,58
SMA/SMK/MA/Sederajat <i>Upper Secondary School</i>	68,16	69,49	93,36	91,87

Catatan/Note: ...

Sumber/Source: BPS, Survei Sosial Ekonomi Nasional (Susenas)/BPS-Statistics Indonesia, National Socioeconomic Survey

Tabel
Table 4.1.12

Persentase Penduduk Berumur 15 Tahun ke Atas yang Melek Huruf Menurut Kelompok Umur di Kabupaten Poso, 2020 dan 2021
Percentage of Literate People Aged 15 Years and Over by Age Group in Poso Regency, 2020 and 2021

Kelompok Umur <i>Age Group</i>	2020	2021
(1)	(2)	(3)
15–19	100,00	...
20–24	100,00	...
25–29	100,00	...
30–34	100,00	...
35–39	99,36	...
40–44	97,31	...
45–49	100,00	...
50+	96,97	...
Jumlah/Total	98,79	...
15–24	100,00	...
15–44	99,45	...
15+	98,79	...
45+	97,72	...

Catatan/Note: ...

Sumber/Source: BPS, Survei Sosial Ekonomi Nasional (Susenas)/BPS-Statistics Indonesia, National Socioeconomic Survey

4.2 KESEHATAN HEALTH

Tabel 4.2.1 **Jumlah Desa¹/Kelurahan Yang Memiliki Sarana Kesehatan Menurut Kecamatan di Kabupaten Poso, 2019–2021**
Table 4.2.1 **Number of Villages¹/Kelurahan Having Health Facilities by Subdistrict in Poso Regency, 2019–2021**

Kecamatan Subdistrict	Rumah Sakit Hospital		
	2019	2020	2021
(1)	(2)	(3)	(4)
Pamona Selatan	–	–	–
Pamona Barat	–	–	–
Pamona Tenggara	–	–	–
Lore Selatan	–	–	–
Lore Barat	–	–	–
Pamona Pusalemba	1	1	1
Pamona Timur	–	–	–
Pamona Utara	–	–	–
Lore Utara	–	–	–
Lore Tengah	–	–	–
Lore Timur	–	–	–
Lore Peore	–	–	–
Poso Pesisir	–	–	–
Poso Pesisir Selatan	–	–	–
Poso Pesisir Utara	–	–	–
Lage	–	–	–
Poso Kota	–	–	–
Poso Kota Utara	2	2	2
Poso Kota Selatan	–	–	–
Poso	3	3	3

Lanjutan Tabel/*Continued Table* 4.2.1

Kecamatan <i>Subdistrict</i>	Rumah Sakit Bersalin <i>Maternity Hospital</i>		
	2019	2020	2021
(1)	(5)	(6)	(7)
Pamona Selatan	–	–	–
Pamona Barat	–	–	–
Pamona Tenggara	–	–	–
Lore Selatan	–	–	–
Lore Barat	–	–	–
Pamona Pusalemba	–	–	–
Pamona Timur	–	–	–
Pamona Utara	–	–	–
Lore Utara	–	–	–
Lore Tengah	–	–	–
Lore Timur	–	–	–
Lore Peore	–	–	–
Poso Pesisir	–	–	–
Poso Pesisir Selatan	–	–	–
Poso Pesisir Utara	–	–	–
Lage	–	–	–
Poso Kota	–	–	–
Poso Kota Utara	–	–	–
Poso Kota Selatan	–	–	–
Poso	–	–	–

Lanjutan Tabel/Continued Table 4.2.1

Kecamatan Subdistrict	Poliklinik Polyclinic		
	2019	2020	2021
(1)	(8)	(9)	(10)
Pamona Selatan	–	–	–
Pamona Barat	–	–	–
Pamona Tenggara	–	–	–
Lore Selatan	–	–	–
Lore Barat	–	–	–
Pamona Pusalemba	–	–	–
Pamona Timur	–	–	–
Pamona Utara	–	1	–
Lore Utara	–	–	–
Lore Tengah	–	–	–
Lore Timur	–	–	–
Lore Peore	–	–	–
Poso Pesisir	–	–	–
Poso Pesisir Selatan	–	–	–
Poso Pesisir Utara	–	–	–
Lage	–	–	–
Poso Kota	–	–	–
Poso Kota Utara	–	–	–
Poso Kota Selatan	–	–	–
Poso	–	1	–

Lanjutan Tabel/*Continued Table 4.2.1*

Kecamatan <i>Subdistrict</i>	Puskesmas <i>Public Health Center</i>		
	2019	2020	2021
(1)	(11)	(12)	(13)
Pamona Selatan	2	2	2
Pamona Barat	1	1	1
Pamona Tenggara	1	1	–
Lore Selatan	1	1	1
Lore Barat	1	1	1
Pamona Pusalemba	2	2	2
Pamona Timur	2	2	2
Pamona Utara	1	1	1
Lore Utara	1	1	1
Lore Tengah	1	1	1
Lore Timur	1	1	1
Lore Peore	1	1	1
Poso Pesisir	2	2	2
Poso Pesisir Selatan	1	1	1
Poso Pesisir Utara	1	1	–
Lage	2	2	2
Poso Kota	1	1	1
Poso Kota Utara	1	1	1
Poso Kota Selatan	1	1	1
Poso	24	24	22

Lanjutan Tabel/Continued Table 4.2.1

Kecamatan Subdistrict	Puskesmas Pembantu Subsidiary of Public Health Center		
	2019	2020	2021
(1)	(14)	(15)	(16)
Pamona Selatan	3	4	3
Pamona Barat	3	3	3
Pamona Tenggara	6	4	6
Lore Selatan	3	2	2
Lore Barat	1	2	—
Pamona Pusalemba	3	4	2
Pamona Timur	5	5	5
Pamona Utara	3	3	3
Lore Utara	3	1	1
Lore Tengah	3	3	3
Lore Timur	1	1	1
Lore Peore	2	1	1
Poso Pesisir	1	1	1
Poso Pesisir Selatan	3	3	3
Poso Pesisir Utara	4	4	5
Lage	6	7	5
Poso Kota	1	1	1
Poso Kota Utara	1	1	1
Poso Kota Selatan	3	3	3
Poso	55	53	49

Lanjutan Tabel/*Continued Table 4.2.1*

Kecamatan Subdistrict	Apotek Pharmacy		
	2019	2020	2021
(1)	(17)	(18)	(19)
Pamona Selatan	3	3	3
Pamona Barat	–	2	2
Pamona Tenggara	1	1	1
Lore Selatan	–	–	1
Lore Barat	–	–	–
Pamona Pusalemba	3	3	4
Pamona Timur	1	1	1
Pamona Utara	1	1	1
Lore Utara	1	1	1
Lore Tengah	–	–	–
Lore Timur	–	–	–
Lore Peore	–	–	1
Poso Pesisir	3	3	3
Poso Pesisir Selatan	–	–	–
Poso Pesisir Utara	1	1	1
Lage	4	4	4
Poso Kota	4	3	4
Poso Kota Utara	2	2	2
Poso Kota Selatan	2	2	2
Poso	26	27	31

Catatan/*Note*: ¹ Desa pada tabel ini termasuk Unit Permukiman Transmigrasi (UPT) yang masih dibina oleh kementerian terkait dan nagari di Provinsi Sumatera Barat/*Villages in this table include Transmigration Settlement Unit which is still fostered by the relevant ministries and the nagari in the Province of Sumatera Barat*

Sumber/*Source*: BPS, Pendataan Potensi Desa (Podes)/*BPS-Statistics Indonesia, Village Potential Data Collecting*

Tabel 4.2.2 Jumlah Tenaga Kesehatan Menurut Kecamatan di Kabupaten Poso, 2020
Number of Health Human Resources by Subdistrict in Poso Regency, 2020

Kecamatan Subdistrict	Dokter ¹ Doctor ¹	Dokter Gigi ² Dentist ²	Perawat Nurse	Bidan Midwife	Tenaga kefarmasian Pharmacist
(1)	(2)	(3)	(4)	(5)	(6)
Pamona Selatan	3	0	36	38	4
Pamona Barat	1	1	16	16	6
Pamona Tenggara	1	0	14	22	3
Lore Selatan	1	0	21	21	4
Lore Barat	3	0	42	32	7
Pamona Pusalemba	2	0	29	26	4
Pamona Timur	1	0	9	14	2
Pamona Utara	1	1	12	11	3
Lore Utara	2	0	25	18	1
Lore Tengah	2	1	10	9	2
Lore Timur	1	0	12	13	1
Lore Peore	-	0	8	8	2
Poso Pesisir	3	1	31	41	6
Poso Pesisir Selatan	1	1	17	17	2
Poso Pesisir Utara	2	0	25	25	2
Lage	3	0	19	12	3
Poso Kota	2	1	19	10	4
Poso Kota Utara	1	3	16	16	2
Poso Kota Selatan	3	1	40	36	4
Poso	33	10	401	385	62

Lanjutan Tabel/*Continued Table 4.2.2*

Kecamatan <i>Subdistrict</i>	Tenaga Kesehatan Masyarakat <i>Public Health worker</i>	Tenaga Kesehatan Lingkungan <i>Enviromental Health Worker</i>	Tenaga Gizi <i>Nutritionist</i>	Ahli Teknologi Laboratorium Medik <i>Medical Laboratory Technician</i>
(1)	(7)	(8)	(9)	(10)
Pamona Selatan	5	...
Pamona Barat	2	...
Pamona Tenggara	3	...
Lore Selatan	3	...
Lore Barat	5	...
Pamona Pusalemba	2	...
Pamona Timur	2	...
Pamona Utara	1	...
Lore Utara	1	...
Lore Tengah	1	...
Lore Timur	3	...
Lore Peore	-	...
Poso Pesisir	3	...
Poso Pesisir Selatan	1	...
Poso Pesisir Utara	1	...
Lage	1	...
Poso Kota	1	...
Poso Kota Utara	2	...
Poso Kota Selatan	1	...
Poso	38	...

Catatan/*Note*: ¹ Dokter dalam tabel ini termasuk dokter spesialis (selain spesialis gigi) dan dokter umum/*Doctor in this table include medical specialist (exclude dentist specialist) and general practitioner*

² Dokter gigi dalam tabel ini termasuk dokter spesialis gigi dan dokter gigi/*Doctor in this table include dentist dan dentist specialist*

Sumber/*Source*: ...

Tabel 4.2.3 Jumlah Rumah Sakit Umum, Rumah Sakit Khusus, Puskesmas, Klinik Pratama, dan Posyandu Menurut Kecamatan di Kabupaten Poso, 2019 dan 2020
Number of General Hospital, Specialized Hospital, Public Health Center, Primary Clinic, and Integrated Health Post by Subdistrict in Poso Regency, 2019 and 2020

Kecamatan Subdistrict	Rumah Sakit Umum General Hospital		Rumah Sakit Khusus Specialized Hospital	
	2019	2020	2019	2020
(1)	(2)	(3)	(4)	(5)
Pamona Selatan	-	-	-	-
Pamona Barat	-	-	-	-
Pamona Tenggara	-	-	-	-
Lore Selatan	-	-	-	-
Lore Barat	1	1	-	-
Pamona Pusalemba	-	-	-	-
Pamona Timur	-	-	-	-
Pamona Utara	-	-	-	-
Lore Utara	-	-	-	-
Lore Tengah	-	-	-	-
Lore Timur	-	-	-	-
Lore Peore	-	-	-	-
Poso Pesisir	-	-	-	-
Poso Pesisir Selatan	-	-	-	-
Poso Pesisir Utara	-	-	-	-
Lage	-	-	-	-
Poso Kota	-	-	-	-
Poso Kota Utara	2	2	-	-
Poso Kota Selatan	-	-	-	-
Poso	3	3	-	-

Lanjutan Tabel/*Continued Table* 4.2.3

Kecamatan <i>Subdistrict</i>	Puskesmas ¹ Rawat Inap <i>Public Health Center¹ with Inpatient Care</i>		Puskesmas ¹ Non Rawat Inap <i>Public Health Center¹ without Inpatient Care</i>	
	2019	2020	2019	2020
(1)	(6)	(7)	(8)	(9)
Pamona Selatan	-	-	2	2
Pamona Barat	-	-	1	1
Pamona Tenggara	-	-	1	1
Lore Selatan	-	-	1	1
Lore Barat	-	-	1	1
Pamona Pusalemba	-	-	2	2
Pamona Timur	-	-	1	1
Pamona Utara	-	-	2	2
Lore Utara	-	-	1	1
Lore Tengah	-	-	1	1
Lore Timur	-	-	1	1
Lore Peore	-	-	1	1
Poso Pesisir	-	-	2	2
Poso Pesisir Selatan	-	-	1	1
Poso Pesisir Utara	-	-	1	1
Lage	-	-	2	2
Poso Kota	-	-	1	1
Poso Kota Utara	-	-	1	1
Poso Kota Selatan	-	-	1	1
Poso	-	-	24	24

Lanjutan Tabel/Continued Table 4.2.3

Kecamatan Subdistrict	Klinik Pratama Primary Clinic		Posyandu Intregrated Health Post	
	2019	2020	2019	2020
(1)	(10)	(11)	(12)	(13)
Pamona Selatan	-	-	24	24
Pamona Barat	-	-	13	13
Pamona Tenggara	-	-	13	13
Lore Selatan	-	-	8	8
Lore Barat	-	-	6	6
Pamona Pusalemba	-	-	23	23
Pamona Timur	-	-	19	19
Pamona Utara	1	1	14	14
Lore Utara	-	-	18	18
Lore Tengah	-	-	9	9
Lore Timur	-	-	9	9
Lore Peore	-	-	7	7
Poso Pesisir	-	-	25	25
Poso Pesisir Selatan	-	-	15	15
Poso Pesisir Utara	-	-	21	21
Lage	1	1	21	21
Poso Kota	3	3	15	15
Poso Kota Utara	2	2	14	14
Poso Kota Selatan	-	-	10	10
Poso	7	7	290	290

Catatan/Note: ¹ Puskesmas yang teregistrasi/Registered Public Health Center
 Sumber/Source: ...

4.3 AGAMA DAN SOSIAL LAINNYA RELIGION AND OTHER SOCIAL AFFAIRS

Tabel 4.3.1 Jumlah Tempat Peribadatan Menurut Kecamatan di Kabupaten Poso, 2021
Table 4.3.1 Number of Places of Worship by Subdistrict in Poso Regency, 2021

Kecamatan Subdistrict	Masjid Mosque	Mushola Pray Room	Gereja Protestan Protestant Church	Gereja Katholik Catholic Church	Pura Temple	Vihara
(1)	(2)	(3)	(4)	(5)	(6)	(7)
Pamona Selatan	16	18	53	3	10	-
Pamona Barat	-	-	35	3	30	-
Pamona Tenggara	1	-	43	1	10	-
Lore Selatan	-	2	99	2	-	-
Lore Barat	1	1	80	3	2	-
Pamona Pusalemba	4	1	30	2	-	-
Pamona Timur	1	2	25	1	-	-
Pamona Utara	1	-	13	-	-	-
Lore Utara	17	1	46	5	-	-
Lore Tengah	1	-	22	1	-	-
Lore Timur	5	3	30	2	4	-
Lore Peore	6	-	21	-	8	-
Poso Pesisir	35	17	26	1	1	-
Poso Pesisir Selatan	8	3	30	-	12	-
Poso Pesisir Utara	16	12	22	-	23	-
Lage	27	4	33	1	-	-
Poso Kota	8	-	13	-	-	-
Poso Kota Utara	18	5	1	-	-	-
Poso Kota Selatan	13	5	68	1	-	-
Poso	178	74	690	26	100	-

Catatan/Note: ...

Sumber/Source: ...

Tabel 4.3.2 Jumlah Desa¹/Kelurahan yang Mengalami Bencana Alam² Menurut Kecamatan di Kabupaten Poso, 2019–2021
Number of Villages¹/Kelurahan that Had Natural Disaster² by Subdistrict in Poso Regency, 2019–2021

Kecamatan Subdistrict	Banjir/Flood		
	2019	2020	2021
(1)	(2)	(3)	(4)
Pamona Selatan	3	4	4
Pamona Barat	1	3	4
Pamona Tenggara	2	–	8
Lore Selatan	8	3	5
Lore Barat	6	2	6
Pamona Pusalemba	–	4	3
Pamona Timur	4	5	3
Pamona Utara	1	2	1
Lore Utara	2	5	3
Lore Tengah	–	–	–
Lore Timur	3	3	3
Lore Peore	–	1	2
Poso Pesisir	1	2	1
Poso Pesisir Selatan	2	2	3
Poso Pesisir Utara	5	4	6
Lage	6	3	3
Poso Kota	1	–	4
Poso Kota Utara	1	–	1
Poso Kota Selatan	3	1	3
Poso	49	44	63

Lanjutan Tabel/*Continued Table* 4.3.2

Kecamatan <i>Subdistrict</i>	Gempa Bumi/ <i>Earthquake</i>		
	2019	2020	2021
(1)	(5)	(6)	(7)
Pamona Selatan	12	12	–
Pamona Barat	6	6	5
Pamona Tenggara	9	1	–
Lore Selatan	8	8	7
Lore Barat	6	6	6
Pamona Pusalemba	9	3	1
Pamona Timur	13	10	–
Pamona Utara	10	10	–
Lore Utara	7	7	–
Lore Tengah	8	8	–
Lore Timur	5	5	3
Lore Peore	5	5	2
Poso Pesisir	16	16	9
Poso Pesisir Selatan	9	9	7
Poso Pesisir Utara	10	10	6
Lage	10	4	6
Poso Kota	7	1	4
Poso Kota Utara	6	–	6
Poso Kota Selatan	5	1	2
Poso	161	122	64

Lanjutan Tabel/*Continued Table 4.3.2*

Kecamatan <i>Subdistrict</i>	Tanah Longsor/ <i>Landslide</i>		
	2019	2020	2021
(1)	(8)	(9)	(10)
Pamona Selatan	2	–	–
Pamona Barat	–	–	2
Pamona Tenggara	–	–	–
Lore Selatan	1	1	1
Lore Barat	1	1	5
Pamona Pusalemba	1	3	–
Pamona Timur	2	–	–
Pamona Utara	2	1	–
Lore Utara	4	2	4
Lore Tengah	–	–	–
Lore Timur	–	1	1
Lore Peore	–	–	2
Poso Pesisir	–	–	1
Poso Pesisir Selatan	2	1	3
Poso Pesisir Utara	1	–	1
Lage	–	2	1
Poso Kota	1	–	2
Poso Kota Utara	–	–	1
Poso Kota Selatan	–	1	2
Poso	17	13	26

Catatan/*Note*: ¹ Desa pada tabel ini termasuk Unit Permukiman Transmigrasi (UPT) yang masih dibina oleh kementerian terkait dan nagari di Provinsi Sumatera Barat/*Villages in this table are included in Transmigration Settlement Unit which is still fostered by the relevant ministries and the nagari in the Province of Sumatera Barat*

² Kejadian dalam setahun sebelum tahun pencacahan/*Occurred during the last one year before the enumeration years*

Sumber/*Source*: BPS, Pendaan Potensi Desa (Podes)/*BPS-Statistics Indonesia, Village Potential Data Collecting*

4.4 KEMISKINAN POVERTY

Tabel 4.4.1 **Garis Kemiskinan, Jumlah, dan Persentase Penduduk Miskin di Kabupaten Poso, 2014–2021**
Poverty Line, Number, and Percentage of Poor People in Poso Regency, 2014–2021

Tahun Year	Garis Kemiskinan (rupiah/kapita/bulan) Poverty Line (rupiah/capita/month)	Jumlah Penduduk Miskin (ribu) Number of Poor People (thousand)	Persentase Penduduk Miskin Percentage of Poor People
(1)	(2)	(3)	(4)
2014	368.562	39,65	17,09
2015	378.190	42,64	18,16
2016	416.003	42,23	17,71
2017	429.161	41,88	17,16
2018	449.834	41,75	16,71
2019	477.801	39,92	15,65
2020	515.435	40,20	15,45
2021

Catatan/Note: ...

Sumber/Source: BPS, Survei Sosial Ekonomi Nasional Maret/BPS-Statistics Indonesia, March National Socioeconomic Survey

Tabel 4.4.2 Indeks Kedalaman Kemiskinan dan Indeks Keparahan Kemiskinan di Kabupaten Poso, 2014–2021
Poverty Gap Index and Poverty Severity Index in Poso Regency, 2014–2021

Tahun Year	Indeks Kedalaman Kemiskinan Poverty Gap Index	Indeks Keparahan Kemiskinan Poverty Severity Index
(1)	(2)	(3)
2014	2,11	0,44
2015	3,01	0,69
2016	4,17	1,38
2017	2,57	0,59
2018	2,67	0,68
2019	2,87	0,80
2020	2,53	0,68
2021

Catatan/Note: ...

Sumber/Source: BPS, Survei Sosial Ekonomi Nasional Maret/BPS-Statistics Indonesia, March National Socioeconomic Survey

05

Pertanian
PERTANIAN, KEHUTANAN, PETERNAKAN,
Farming
DAN PERIKANAN

AGRICULTURE, FORESTRY, LIVESTOCK,
AND FISHERY

Selama Tahun 2018

Produksi Sayuran Terbesar berasal dari Kecamatan Lore Utara



Bawang Merah 22.260 kw



Kubis 117.800 kw



Cabai 6.332 kw



Petsai 56.460 kw



Kentang 13.990 kw



Tomat 482.25 kw

Selama Tahun 2018

Populasi Ternak & Unggas Kabupaten Poso



21.835

Sapi Potong



2.379

Kerbau



39

Kuda



8.871

Kambing



69.393

Babi



193.998

Ayam Pedaging



86.000

Ayam Petelur



45.308

Itik

PENJELASAN TEKNIS

1. Lahan sawah adalah lahan pertanian yang berpetak-petak dan dibatasi oleh pematang (galangan), saluran untuk menahan/ menyalurkan air, yang biasanya ditanami padi sawah tanpa memandang dari mana diperoleh atau status lahan tersebut. Lahan yang dimaksud termasuk lahan yang terdaftar di Pajak Bumi Bangunan, luran Pembangunan Daerah, lahan bengkok, lahan serobotan, lahan rawa yang ditanami padi dan lahan bekas tanaman tahunan yang telah dijadikan sawah, baik yang ditanami padi, palawija atau tanaman semusim lainnya.
2. Tegall/Kebun adalah lahan pertanian bukan sawah (lahan kering) yang ditanami tanaman semusim atau tahunan dan terpisah dengan halaman sekitar rumah serta penggunaannya tidak berpindah pindah.
3. Ladang/Huma adalah lahan pertanian bukan sawah (lahan kering) yang biasanya ditanami tanaman semusim dan penggunaannya hanya semusim atau dua musim, kemudian akan ditinggalkan bila sudah tidak subur lagi (berpindah-pindah). Kemungkinan lahan ini beberapa tahun kemudian akan dikerjakan kembali jika sudah subur.

TECHNICAL NOTES

1. *Wetland is agricultural land that separated by small dykes to resist water, where the main crop is usually wetland paddy without considering where it is got from or the status of the land. It includes the land that is registered at land income tax office, regional development contribution, 'bengkok' land, illegal ownership, swamps for rice cultivation, and annual crop land mark that has been used as rice field, which are both planted with paddy, secondary crops or the other seasonal crops.*
2. *Dry field/Garden is an dryland (unirrigated land) which is planted with seasonal or annual crops and separately from the yard around the house without shifting*
3. *Unirrigated agricultural field/ Shifting cultivation land is dryland (unirrigated land) that usually is cultivated for seasonal crops and utilized only for one or two seasons, then it will be left when it is not fertile (shifting). Maybe, this land will be used again in a few years if it has been fertile.*

4. Lahan yang sementara tidak diusahakan adalah lahan yang biasanya diusahakan tetapi untuk sementara (lebih dari 1 (satu) tahun tetapi kurang dari atau sama dengan 2 (dua) tahun) tidak diusahakan, termasuk lahan sawah yang tidak diusahakan selama lebih dari 2 (dua) tahun.
 5. Data pokok tanaman pangan yang dikumpulkan adalah luas panen dan produktivitas (hasil per hektar). Produksi tanaman pangan merupakan hasil perkalian antara luas panen dengan produktivitas. Pengumpulan data luas panen dilakukan setiap bulan dengan pendekatan area kecamatan di seluruh wilayah Indonesia. Pengumpulan data produktivitas dilakukan melalui pengukuran langsung pada plot ubinan berukuran 2½ m x 2½ m. Pengumpulan data produktivitas dilakukan setiap subround (empat bulanan) pada waktu panen petani.
 6. Data produksi padi dan palawija yang disajikan adalah dalam kualitas: gabah kering giling (padi), pipilan kering (jagung), biji kering (kedelai dan kacang tanah), dan umbi basah (ubi kayu dan ubi jalar).
4. *Temporarily unused land is land that is regularly used but temporarily (more than a year but less or equal than two years) is unused, it includes wetland that is not cultivated more than two years.*
 5. *The main food crops data collected consists of harvested area and productivity (yield per hectare). Food crops production is generated by harvested area multiplied by productivity. The harvested area data is collected every month using sub district area approach in all sub district in Indonesia. The productivity data collection is conducted by a direct measurement in 2½m x 2½m crop cutting plot. The productivity measurement is conducted in every subround (four monthly) at the time when farmers are harvesting their crops.*
 6. *Production of paddy and secondary crops data are presented in the form of: dry unhusked rice (paddy), dry loose maize (maize), dry shells crops (soybeans and peanuts), and fresh roots (cassava and sweet potatoes).*
 - 7.

ULASAN

DESCRIPTION

Sektor pertanian merupakan sektor yang memegang peranan penting, lebih dari 50 persen tiap tahunnya dalam perekonomian di wilayah ini.

The agriculture sector plays an important role, more than 50 percent annually in this region's economic.

Sektor pertanian terdiri dari beberapa sub sektor, yaitu:

Agriculture sector consists of some sub sectors, that is:

- Subsektor Pertanian Tanaman Pangan
- Subsektor Hortikultura
- Subsektor Perkebunan
- Subsektor Peternakan
- Subsektor Perikanan
- Subsektor Kehutanan

- *Food Crops Sub sector*
- *Horticulture Sub Sector*
- *Plantation Sub sector*
- *Livestock Sub sector*
- *Fishery Sub sector*
- *Forestry Sub sector*

<https://posokab.bps.go.id>

**5.1 HORTIKULTURA
HORTICULTURE**

Tabel 5.1.1 Luas Panen Tanaman Sayuran Menurut Kecamatan dan Jenis Tanaman di Kabupaten Poso (ha), 2020 dan 2021^x
Harvested Area of Vegetables by Subdistrict and Kind of Plant in Poso Regency (ha), 2020 and 2021^x

Kecamatan Subdistrict	Bawang Merah Shallot		Cabai Besar Chili/Big Chili	
	2020	2021 ^x	2020	2021 ^x
(1)	(2)	(3)	(4)	(5)
Pamona Selatan	2	6	1	28
Pamona Barat	-	-	-	-
Pamona Tenggara	-	-	-	-
Lore Selatan	7	1	4	-
Lore Barat	2	2	-	-
Pamona Puselemba	5	42	1	2
Pamona Timur	-	-	-	-
Pamona Utara	-	-	-	-
Lore Utara	46	50	63	97
Lore Tengah	9	16	1	8
Lore Timur	16	17	16	15
Lore Peore	35	27	8	15
Poso Pesisir	-	-	-	-
Poso Pesisir Selatan	16	17	12	11
Poso Pesisir Utara	4	-	32	28
Lage	1	-	-	-
Poso Kota	-	-	1	-
Poso Kota Utara	-	-	-	-
Poso Kota Selatan	-	-	1	-
Kabupaten Poso	143	178	140	203

Lanjutan Tabel/Continued Table 5.1.1

Kecamatan Subdistrict	Cabai Rawit Chili/Cayenne Pepper		Kentang Potato	
	2020	2021*	2020	2021*
(1)	(6)	(7)	(8)	(9)
Pamona Selatan	8	11	-	-
Pamona Barat	9	11	-	-
Pamona Tenggara	7	18	-	-
Lore Selatan	19	2	-	-
Lore Barat	6	9	-	-
Pamona Pusalemba	23	13	-	-
Pamona Timur	19	16	-	-
Pamona Utara	11	13	-	-
Lore Utara	25	19	50	37
Lore Tengah	4	15	-	2
Lore Timur	13	9	1	-
Lore Peore	21	19	-	-
Poso Pesisir	34	29	-	-
Poso Pesisir Selatan	17	19	-	-
Poso Pesisir Utara	45	35	-	-
Lage	14	18	-	-
Poso Kota	46	65	-	-
Poso Kota Utara	7	8	-	-
Poso Kota Selatan	20	25	-	-
Kabupaten Poso	348	351	51	39

Lanjutan Tabel/Continued Table 5.1.1

Kecamatan Subdistrict	Kubis Cabbage		Tomat Tomato	
	2020	2021*	2020	2021*
(1)	(10)	(11)	(12)	(13)
Pamona Selatan	-	-	5	8
Pamona Barat	-	-	4	7
Pamona Tenggara	-	-	-	-
Lore Selatan	-	-	11	0
Lore Barat	-	-	4	4
Pamona Pusalemba	-	-	3	2
Pamona Timur	-	-	5	3
Pamona Utara	-	-	4	3
Lore Utara	568	1 566	91	111
Lore Tengah	-	-	1	5
Lore Timur	100	89	86	87
Lore Peore	16	15	9	8
Poso Pesisir	-	-	-	3
Poso Pesisir Selatan	-	-	16	16
Poso Pesisir Utara	-	-	13	8
Lage	-	-	4	3
Poso Kota	-	-	13	24
Poso Kota Utara	-	-	-	-
Poso Kota Selatan	-	-	11	18
Kabupaten Poso	684	1 670	280	309

Lanjutan Tabel/Continued Table 5.1.1

Kecamatan Subdistrict	Bawang Putih Garlic		Petsai/Sawi Chinese Cabbage/ mustard green		Wortel Carrot	
	2020	2021 ^x	2020	2021 ^x	2020	2021 ^x
(1)	(14)	(15)	(16)	(17)	(18)	(19)
Pamona Selatan	-	8	7	21	-	-
Pamona Barat	-	-	-	-	-	-
Pamona Tenggara	-	-	-	-	-	-
Lore Selatan	-	-	19	2	-	-
Lore Barat	16	-	7	2	1	-
Pamona Pusalemba	-	-	2	1	-	-
Pamona Timur	-	-	7	2	-	-
Pamona Utara	-	-	5	4	-	-
Lore Utara	17	32	354	723	204	251
Lore Tengah	3	-	-	34	-	-
Lore Timur	10	7	72	67	7	1
Lore Peore	1	-	3	4	-	-
Poso Pesisir	-	-	-	-	-	-
Poso Pesisir Selatan	-	-	-	-	-	-
Poso Pesisir Utara	-	-	-	-	-	-
Lage	-	-	-	-	-	-
Poso Kota	-	-	11	13	-	-
Poso Kota Utara	-	-	-	-	-	-
Poso Kota Selatan	-	-	-	-	-	-
Kabupaten Poso	47	47	487	872	212	252

Catatan/Note: ...

Sumber/Source: BPS, Statistik Pertanian Hortikultura SPH-SBS/BPS-Statistics Indonesia, Agricultural Statistic for Horticulture SPH-SBS

Tabel 5.1.2 **Produksi Tanaman Sayuran Menurut Kecamatan dan Jenis Tanaman di Kabupaten Poso (kuintal), 2020 dan 2021***
Production of Vegetables by Subdistrict and Kind of Plant in Poso Regency (quintal), 2020 and 2021*

Kecamatan Subdistrict	Bawang Merah Shallot		Cabai Besar Chili/Big Chili	
	2020	2021*	2020	2021*
(1)	(2)	(3)	(4)	(5)
Pamona Selatan	4	16	51	670
Pamona Barat	-	-	-	-
Pamona Tenggara	-	-	-	-
Lore Selatan	160	1	8	-
Lore Barat	7	5	-	-
Pamona Pusalemba	431	779	7	161
Pamona Timur	-	-	-	-
Pamona Utara	-	-	-	-
Lore Utara	7 070	7 950	8 154	17 462
Lore Tengah	87	414	2	353
Lore Timur	1 164	1 235	2 226	1 916
Lore Peore	1 228	1 111	188	107
Poso Pesisir	-	-	-	-
Poso Pesisir Selatan	1 018	1 200	1 764	1 600
Poso Pesisir Utara	12	-	301	260
Lage	140	-	-	-
Poso Kota	-	-	4	-
Poso Kota Utara	-	-	-	-
Poso Kota Selatan	-	-	2	-
Kabupaten Poso	11 321	12 711	12 707	22 529

Lanjutan Tabel/Continued Table 5.1.2

Kecamatan Subdistrict	Cabai Rawit Chili/Cayenne Pepper		Kentang Potato	
	2020	2021*	2020	2021*
(1)	(6)	(7)	(8)	(9)
Pamona Selatan	115	84	-	-
Pamona Barat	45	81	-	-
Pamona Tenggara	848	2 425	-	-
Lore Selatan	674	4	-	-
Lore Barat	507	41	-	-
Pamona Pusalemba	137	185	-	-
Pamona Timur	268	159	-	-
Pamona Utara	508	190	-	-
Lore Utara	1 329	2 355	7 580	6 297
Lore Tengah	175	1 108	-	163
Lore Timur	2 227	2 313	156	-
Lore Peore	234	122	-	-
Poso Pesisir	266	390	-	-
Poso Pesisir Selatan	1 610	2 400	-	-
Poso Pesisir Utara	705	375	-	-
Lage	120	175	-	-
Poso Kota	363	4 885	-	-
Poso Kota Utara	181	48	-	-
Poso Kota Selatan	494	193	-	-
Kabupaten Poso	10 806	17 534	7 736	6 460

Lanjutan Tabel/Continued Table 5.1.2

Kecamatan Subdistrict	Kubis Cabbage		Tomat Tomato	
	2020	2021*	2020	2021*
(1)	(10)	(11)	(12)	(13)
Pamona Selatan	-	-	153	18
Pamona Barat	-	-	18	62
Pamona Tenggara	-	-	-	-
Lore Selatan	-	-	788	3
Lore Barat	-	-	195	13
Pamona Pusalemba	-	-	112	262
Pamona Timur	-	-	106	8
Pamona Utara	-	-	154	72
Lore Utara	113 564	349 320	7 288	15 548
Lore Tengah	-	-	1	249
Lore Timur	16 919	14 256	39 955	38 966
Lore Peore	314	247	107	72
Poso Pesisir	-	-	-	84
Poso Pesisir Selatan	-	-	1 604	2 620
Poso Pesisir Utara	-	-	102	54
Lage	-	-	32	28
Poso Kota	-	-	308	610
Poso Kota Utara	-	-	-	-
Poso Kota Selatan	-	-	78	42
Kabupaten Poso	130 797	363 823	51 001	58 710

Lanjutan Tabel/Continued Table 5.1.2

Kecamatan Subdistrict	Bawang Putih Garlic		Petsai/Sawi Chinese Cabbage/ mustard green		Wortel Carrot	
	2020	2021 ^x	2020	2021 ^x	2020	2021 ^x
(1)	(14)	(15)	(16)	(17)	(18)	(19)
Pamona Selatan	-	539	32	197	-	-
Pamona Barat	-	-	-	-	-	-
Pamona Tenggara	-	-	-	-	-	-
Lore Selatan	-	-	354	3	-	-
Lore Barat	18	-	14	2	20	-
Pamona Pusalemba	-	-	3	10	-	-
Pamona Timur	-	-	14	3	-	-
Pamona Utara	-	-	200	202	-	-
Lore Utara	407	180	56 020	124 850	46 395	60 380
Lore Tengah	216	-	-	153	-	-
Lore Timur	32	17	8 547	8 486	1 160	155
Lore Peore	1	-	9	16	-	-
Poso Pesisir	-	-	-	-	-	-
Poso Pesisir Selatan	-	-	-	-	-	-
Poso Pesisir Utara	-	-	-	-	-	-
Lage	-	-	-	-	-	-
Poso Kota	-	-	110	194	-	-
Poso Kota Utara	-	-	-	-	-	-
Poso Kota Selatan	-	-	-	-	-	-
Kabupaten Poso	674	736	65 303	134 116	47 575	60 535

Catatan/Note: ...

Sumber/Source: BPS, Statistik Pertanian Hortikultura SPH-SBS/BPS-Statistics Indonesia, Agricultural Statistic for Horticulture SPH-SBS

Tabel
Table 5.1.3

Luas Panen Tanaman Sayuran dan Buah-buahan Semusim Menurut Jenis Tanaman di Kabupaten Poso (ha), 2018–2021
Harvested Area of Seasonal Vegetables and Fruits by Kind of Plant in Poso Regency (ha), 2018–2021

Jenis Tanaman Kind of Plants	2018	2019	2020	2021*
(1)	(2)	(3)	(4)	(5)
Sayuran/Vegetables:				
Bawang Merah/Shallots	387	170	143	178
Bawang Putih/Garlic	-	46	47	47
Cabai Besar/Chili/Big Chili	136	94	140	203
Cabai Rawit/Chili/Cayenne Pepper	477	309	348	351
Kentang/Potato	79	88	51	39
Kubis/Cabbage	685	606	684	1 670
Petsai/Sawi/Chinese Cabbage/ Mustard green	425	441	487	872
Wortel/Carrot	157	221	212	252
Buah–buahan/Fruits:				
Semangka/Watermelon	8	12	21	11
Melon/Melon	1	-	1	6

Catatan/Note: ...

Sumber/Source: BPS, Statistik Pertanian Hortikultura SPH-SBS/BPS-Statistics Indonesia, Agricultural Statistic for Horticulture SPH-SBS

Tabel
Table 5.1.4**Produksi Tanaman Sayuran dan Buah-buahan Semusim
Menurut Jenis Tanaman di Kabupaten Poso (kuintal),
2018–2021**
*Production of Seasonal Vegetables and Fruits by Kind of
Plant in Poso Regency (quintal), 2018–2021*

Jenis Tanaman <i>Kind of Plants</i>	2018	2019	2020	2021*
(1)	(2)	(3)	(4)	(5)
Sayuran/Vegetables:				
Bawang Merah/ <i>Shallots</i>	32 227	12 956	11 321	12 711
Bawang Putih/ <i>Garlic</i>	-	219	674	736
Cabai Besar/ <i>Chili/Big Chili</i>	8 208	5 302	12 707	22 529
Cabai Rawit/ <i>Chili/Cayenne Pepper</i>	17 767	5 883	10 806	17 534
Kentang/ <i>Potato</i>	14 430	12 899	7 736	6 460
Kubis/ <i>Cabbage</i>	140 335	127 225	130 797	363 823
Petsai/Sawi/ <i>Chinese Cabbage/ Mustard green</i>	68 080	71 370	65 303	134 116
Wortel/ <i>Carrot</i>	37 201	55 187	47 575	60 535
Buah-buahan/Fruits:				
Semangka/ <i>Watermelon</i>	76	316	205	164
Melon/ <i>Melon</i>	6	-	1	14

Catatan/Note: ...

Sumber/Source: BPS, Statistik Pertanian Hortikultura SPH-SBS/BPS-Statistics Indonesia, Agricultural Statistic for Horticulture SPH-SBS

Tabel
Table 5.1.5

Luas Panen Tanaman Biofarmaka Menurut Kecamatan dan Jenis Tanaman di Kabupaten Poso (m²), 2020 dan 2021*
Harvested Area of Medicinal Plants by Subdistrict and Kind of Plant in Poso Regency (m²), 2020 and 2021*

Kecamatan Subdistrict	Jahe Ginger		Laos/Lengkuas Galanga		Kencur East Indian Galangal	
	2020	2021*	2020	2021*	2020	2021*
(1)	(2)	(3)	(4)	(5)	(6)	(7)
Pamona Selatan	4 595	12 718	1 039	10 188	-	11 290
Pamona Barat	230	450	220	320	100	75
Pamona Tenggara	-	-	-	-	-	-
Lore Selatan	370	71	204	13	192	7
Lore Barat	1	1	-	-	-	-
Pamona Pusalemba	22	16	12	27	3	8
Pamona Timur	7	4	4	5	-	-
Pamona Utara	5	-	4	-	-	-
Lore Utara	6 823	2 664	4 400	4 578	5 077	2 978
Lore Tengah	9	155	10	173	-	25
Lore Timur	66	47	33	25	18	10
Lore Peore	900	1 350	-	-	-	-
Poso Pesisir	276	442	29	48	82	126
Poso Pesisir Selatan	550	570	920	623	555	243
Poso Pesisir Utara	19 700	28 050	7 850	18 600	8 450	19 150
Lage	-	-	-	-	-	-
Poso Kota	700	2 705	566	1 191	100	2 115
Poso Kota Utara	750	-	250	-	-	-
Poso Kota Selatan	798	934	475	473	-	-
Kabupaten Poso	35 802	50 177	16 016	36 264	14 577	36 027

Lanjutan Tabel/*Continued Table* 5.1.5

Kecamatan Subdistrict	Kunyit Turmeric		Temulawak Java Turmeric		Mengkudu/Pace Indian Mulberry	
	2020	2021 ^x	Java Turmeric	2021 ^x	2020	2021 ^x
(1)	(8)	(9)	(10)	(11)	(12)	(13)
Pamona Selatan	1 987	10 510	-	1 311	-	-
Pamona Barat	150	500	-	-	-	-
Pamona Tenggara	-	-	-	-	-	-
Lore Selatan	218	22	150	-	154	6
Lore Barat	-	-	-	-	-	-
Pamona Pusalemba	14	22	4	5	1	-
Pamona Timur	4	6	2	-	5	1
Pamona Utara	4	-	-	-	-	-
Lore Utara	4 910	3 206	3 813	1 910	-	-
Lore Tengah	13	91	4	28	-	-
Lore Timur	25	20	23	-	-	-
Lore Peore	-	-	-	-	-	-
Poso Pesisir	116	226	-	-	89	46
Poso Pesisir Selatan	430	480	1 485	106	-	-
Poso Pesisir Utara	10 325	6 400	4 175	6 175	-	-
Lage	-	-	-	-	-	-
Poso Kota	750	3 248	240	-	-	1 200
Poso Kota Utara	300	-	-	-	-	-
Poso Kota Selatan	396	580	-	-	-	-
Kabupaten Poso	19 642	25 311	9 896	9 535	249	1 253

Catatan/Note: ...

Sumber/Source: BPS, Statistik Pertanian Hortikultura SPH-TBF/BPS-Statistics Indonesia, Agricultural Statistic for Horticulture SPH-TBF

Tabel 5.1.6 **Produksi Tanaman Biofarmaka Menurut Kecamatan dan Jenis Tanaman di Kabupaten Poso (kg), 2020 dan 2021^x**
Production of Medicinal Plants by Subdistrict and Kind of Plant in Poso Regency (kg), 2020 and 2021^x

Kecamatan Subdistrict	Jahe Ginger		Laos/Lengkuas Galanga		Kencur East Indian Galangal	
	2020	2021 ^x	2020	2021 ^x	2020	2021 ^x
(1)	(2)	(3)	(4)	(5)	(6)	(7)
Pamona Selatan	3 481	12 875	2 111	18 944	-	6 146
Pamona Barat	200	144	108	190	34	27
Pamona Tenggara	-	-	-	-	-	-
Lore Selatan	103	89	106	20	68	7
Lore Barat	1	1	-	-	-	-
Pamona Pusalemba	432	150	220	316	32	88
Pamona Timur	19	4	11	5	-	-
Pamona Utara	3	-	3	-	-	-
Lore Utara	99 413	18 924	84 399	38 074	47 172	21 588
Lore Tengah	23	1 195	13	738	-	149
Lore Timur	890	410	420	198	177	80
Lore Peore	570	1 340	-	-	-	-
Poso Pesisir	1 575	2 979	216	211	310	937
Poso Pesisir Selatan	800	1 486	1 304	1 358	585	548
Poso Pesisir Utara	31 025	62 800	24 480	41 100	14 300	31 200
Lage	-	-	-	-	-	-
Poso Kota	285	6 377	710	5 123	75	14 160
Poso Kota Utara	1 038	-	150	-	-	-
Poso Kota Selatan	1 085	1 012	827	681	-	-
Kabupaten Poso	140 943	109 786	115 078	106 958	62 753	74 930

Lanjutan Tabel/Continued Table 5.1.6

Kecamatan Subdistrict	Kunyit Turmeric		Temulawak Java Turmeric		Mengkudu/Pace Indian Mulberry	
	2020	2021 ^x	2020	2021 ^x	2020	2021 ^x
(1)	(8)	(9)	(10)	(11)	(12)	(13)
Pamona Selatan	2 509	9 408	-	2 939	-	-
Pamona Barat	65	422	-	-	-	-
Pamona Tenggara	-	-	-	-	-	-
Lore Selatan	99	26	93	-	31	6
Lore Barat	-	-	-	-	-	-
Pamona Pusalemba	185	255	72	56	25	-
Pamona Timur	11	6	6	-	14	1
Pamona Utara	3	-	-	-	-	-
Lore Utara	45 899	24 448	33 252	6 210	-	-
Lore Tengah	27	609	5	154	-	-
Lore Timur	325	225	207	-	-	-
Lore Peore	-	-	-	-	-	-
Poso Pesisir	686	975	-	-	181	48
Poso Pesisir Selatan	1 135	1 065	2 234	187	-	-
Poso Pesisir Utara	11 308	9 271	6 514	7 999	-	-
Lage	-	-	-	-	-	-
Poso Kota	610	6 108	260	-	-	1 541
Poso Kota Utara	300	-	-	-	-	-
Poso Kota Selatan	632	639	-	-	-	-
Kabupaten Poso	63 794	53 457	42 643	17 545	251	1 596

Catatan/Note: ...

Sumber/Source: BPS, Statistik Pertanian Hortikultura SPH-TBF/BPS-Statistics Indonesia, Agricultural Statistic for Horticulture SPH-TBF

Tabel 5.1.7 **Luas Panen Tanaman Biofarmaka Menurut Jenis Tanaman di Kabupaten Poso (m²), 2018–2021**
Table 5.1.7 **Harvested Area of Medicinal Plants by Kind of Plant in Poso Regency (m²), 2018–2021**

Jenis Tanaman Kind of Plants	2018	2019	2020	2021 ^x
(1)	(2)	(3)	(4)	(5)
Jahe/Ginger	48 003	34 011	35 802	50 177
Kencur/East Indian Galangal	14 771	10 475	14 577	36 027
Kunyit/Turmeric	22 470	18 436	19 642	25 311
Laos/Lengkuas/Galanga	28 911	17 506	16 016	36 264
Temulawak/Java Turmeric	12 628	7 767	9 896	9 535
Mengkudu/Pace/Indian Malberry	168	153	249	1 253

Catatan/Note: ...

Sumber/Source: BPS, Statistik Pertanian Hortikultura SPH-TBF/BPS-Statistics Indonesia, Agricultural Statistic for Horticulture SPH-TBF

Tabel 5.1.8 **Produksi Tanaman Biofarmaka Menurut Jenis Tanaman di Kabupaten Poso (kg), 2018–2021**
Table 5.1.8 **Production of Medicinal Plants by Kind of Plant in Poso Regency (kg), 2018–2021**

Jenis Tanaman Kind of Plants	2018	2019	2020	2021 ^x
(1)	(2)	(3)	(4)	(5)
Jahe/ <i>Ginger</i>	232 801	74 977	140 943	109 786
Kencur/ <i>East Indian Galangal</i>	67 514	25 983	62 753	74 930
Kunyit/ <i>Turmeric</i>	138 711	49 507	63 794	53 457
Laos/ <i>Lengkuas/Galangal</i>	179 291	56 151	115 078	106 958
Temulawak/ <i>Java Turmeric</i>	57 262	19 231	42 643	17 545
Mengkudu/ <i>Pace/Indian Malberry</i>	171	146	251	1 596

Catatan/Note: ...

Sumber/Source: BPS, Statistik Pertanian Hortikultura SPH-TBF/BPS-Statistics Indonesia, Agricultural Statistic for Horticulture SPH-TBF

Tabel
Table 5.1.9

Luas Panen Tanaman Hias Menurut Kecamatan dan Jenis Tanaman di Kabupaten Poso (m²), 2020 dan 2021^x
Harvested Area of Ornamental Plants by Subdistrict and Kind of Plant in Poso Regency (m²), 2020 and 2021^x

Kecamatan Subdistrict	Anggrek/ <i>Orchid</i>		Krisan/ <i>Chrysantemum</i>		Mawar/ <i>Rose</i>	
	2020	2021 ^x	2020	2021 ^x	2020	2021 ^x
(1)	(2)	(3)	(4)	(5)	(6)	(7)
Pamona Selatan	-	-	-	-	-	-
Pamona Barat	-	-	-	-	-	-
Pamona Tenggara	-	-	-	-	-	-
Lore Selatan	30	-	-	-	-	-
Lore Barat	-	1	-	-	-	-
Pamona Pusalemba	5	4	-	-	2	1
Pamona Timur	-	-	-	-	1	-
Pamona Utara	-	-	-	-	-	-
Lore Utara	207	-	1 482	886	128	348
Lore Tengah	-	14	-	1	1	4
Lore Timur	-	-	-	-	-	-
Lore Peore	-	-	-	-	-	-
Poso Pesisir	96	115	-	-	-	-
Poso Pesisir Selatan	-	-	-	-	-	-
Poso Pesisir Utara	-	-	-	-	-	-
Lage	-	-	-	-	-	-
Poso Kota	525	-	-	-	15	170
Poso Kota Utara	-	-	-	-	-	-
Poso Kota Selatan	68	68	-	-	-	-
Kabupaten Poso	931	202	1 482	887	147	523

Lanjutan Tabel/*Continued Table* 5.1.9

Kecamatan <i>Subdistrict</i>	Sedap Malam/ <i>Tuberose</i>		Kamboja Jepang/ <i>Adenium</i>		Sri Rejeki/ <i>Aglaonema</i>	
	2020	2021*	2020	2021*	2020	2021*
(1)	(8)	(9)	(10)	(11)	(12)	(13)
Pamona Selatan	-	-	-	-	-	-
Pamona Barat	-	-	-	-	-	-
Pamona Tenggara	-	-	-	-	-	-
Lore Selatan	-	-	165	-	-	-
Lore Barat	-	-	-	-	-	-
Pamona Pusalemba	1	1	-	-	-	4
Pamona Timur	1	-	1	-	-	-
Pamona Utara	-	-	-	-	-	-
Lore Utara	-	-	-	-	-	-
Lore Tengah	3	1	-	-	-	2
Lore Timur	-	-	-	-	-	-
Lore Peore	-	-	-	-	-	-
Poso Pesisir	-	-	-	-	-	-
Poso Pesisir Selatan	-	-	-	-	-	-
Poso Pesisir Utara	-	-	-	-	-	-
Lage	-	-	-	-	-	-
Poso Kota	-	-	270	-	100	7
Poso Kota Utara	-	-	-	-	-	-
Poso Kota Selatan	-	-	16	-	210	195
Kabupaten Poso	5	2	452	-	310	208

Catatan/*Note*: ...

Sumber/*Source*: BPS, Statistik Pertanian Hortikultura SPH-TH/BPS-*Statistics Indonesia, Agricultural Statistik for Horticulture SPH-TH*

Tabel
Table 5.1.10

Produksi Tanaman Hias Menurut Kecamatan dan Jenis Tanaman di Kabupaten Poso (tangkai), 2020 dan 2021^x
Production of Ornamental Plants by Subdistrict and Kind of Plant in Poso Regency (stalks), 2020 and 2021^x

Kecamatan Subdistrict	Anggrek/ <i>Orchid</i>		Krisan/ <i>Chrysantemum</i>		Mawar/ <i>Rose</i>	
	2020	2021 ^x	2020	2021 ^x	2020	2021 ^x
(1)	(2)	(3)	(4)	(5)	(6)	(7)
Pamona Selatan	-	-	-	-	-	-
Pamona Barat	-	-	-	-	-	-
Pamona Tenggara	-	-	-	-	-	-
Lore Selatan	30	-	-	-	-	-
Lore Barat	-	1	-	-	-	-
Pamona Pusalemba	245	81	-	-	45	14
Pamona Timur	-	-	-	-	1	-
Pamona Utara	-	-	-	-	-	-
Lore Utara	481	-	4 129	886	621	693
Lore Tengah	-	14	-	1	1	4
Lore Timur	-	-	-	-	-	-
Lore Peore	-	-	-	-	-	-
Poso Pesisir	507	340	-	-	-	-
Poso Pesisir Selatan	-	-	-	-	-	-
Poso Pesisir Utara	-	-	-	-	-	-
Lage	-	-	-	-	-	-
Poso Kota	525	-	-	-	15	170
Poso Kota Utara	-	-	-	-	-	-
Poso Kota Selatan	131	215	-	-	-	-
Kabupaten Poso	1 919	651	4 129	887	683	881

Lanjutan Tabel/Continued Table 5.1.10

Kecamatan Subdistrict	Sedap Malam/Tuberose		Kamboja Jepang/ Adenium		Sri Rejeki/Aglaonema	
	2020	2021*	2020	2021*	2020	2021*
(1)	(8)	(9)	(10)	(11)	(12)	(13)
Pamona Selatan	-	-	-	-	-	-
Pamona Barat	-	-	-	-	-	-
Pamona Tenggara	-	-	-	-	-	-
Lore Selatan	-	-	165	-	-	-
Lore Barat	-	-	-	-	-	-
Pamona Pusalemba	10	33	-	-	-	70
Pamona Timur	1	-	1	-	-	-
Pamona Utara	-	-	-	-	-	-
Lore Utara	-	-	-	-	-	-
Lore Tengah	4	1	-	-	-	2
Lore Timur	-	-	-	-	-	-
Lore Peore	-	-	-	-	-	-
Poso Pesisir	-	-	-	-	-	-
Poso Pesisir Selatan	-	-	-	-	-	-
Poso Pesisir Utara	-	-	-	-	-	-
Lage	-	-	-	-	-	-
Poso Kota	-	-	270	-	100	7
Poso Kota Utara	-	-	-	-	-	-
Poso Kota Selatan	-	-	26	-	273	195
Kabupaten Poso	15	34	462	-	373	274

Catatan/Note: ...

Sumber/Source: BPS, Statistik Pertanian Hortikultura SPH-TH/BPS-Statistics Indonesia, Agricultural Statistik for Horticulture SPH-TH

Tabel 5.1.11 **Luas Panen Tanaman Hias Menurut Jenis Tanaman di Kabupaten Poso (m²), 2018–2021**
Table 5.1.11 **Harvested Area of Ornamental Plants by Kind of Plant in Poso Regency (m²), 2018–2021**

Jenis Tanaman Kind of Plants	2018	2019	2020	2021 ^x
(1)	(2)	(3)	(4)	(5)
Anggrek/ <i>Orchid</i>	1 725	447	931	202
Krisan/ <i>Chrysantemum</i>	11 150	2 548	1 482	887
Mawar/ <i>Rose</i>	1 360	440	147	523
Sedap Malam/ <i>Tuberose</i>	6	-	5	2
Kamboja Jepang/ <i>Adenium</i>	24	-	452	-
Sri Rejeki/ <i>Aglaonema</i>	2	-	310	208

Catatan/Note: ...

Sumber/Source: BPS, Statistik Pertanian Hortikultura SPH-TH/BPS-Statistics Indonesia, *Agricultural Statistik for Horticulture SPH-TH*

Tabel
Table 5.1.12

**Produksi Tanaman Hias Menurut Jenis Tanaman di
Kabupaten Poso (tangkai), 2018–2021**
***Production of Ornamental Plants by Kind of Plant in XXX
Regency/Municipality (stalks), 2018–2021***

Jenis Tanaman <i>Kind of Plants</i>	2018	2019	2020	2021 ^x
(1)	(2)	(3)	(4)	(5)
Anggrek/ <i>Orchid</i>	3 835	1 513	1 919	651
Krisan/ <i>Chrysantemum</i>	31 940	10 332	4 129	887
Mawar/ <i>Rose</i>	2 711	1 548	683	881
Sedap Malam/ <i>Tuberose</i>	18	-	15	34
Kamboja Jepang/ <i>Adenium</i>	26	-	462	-
Sri Rejeki/ <i>Aglaonema</i>	2	-	373	274

Catatan/Note: ...

Sumber/Source: BPS, Statistik Pertanian Hortikultura SPH-TH/BPS-Statistics Indonesia, *Agricultural Statistik for Horticulture SPH-TH*

Tabel
Table 5.1.13

**Produksi Buah-buahan Menurut Kecamatan dan Jenis
Tanaman di Kabupaten Poso (kuintal), 2020 dan 2021^x**
**Production of Fruits by Subdistrict and Kind of Plant in Poso
Regency (kuintal), 2020 and 2021^x**

Kecamatan Subdistrict	Mangga/Mango		Durian/Durian	
	2020	2021 ^x	2020	2021 ^x
(1)	(2)	(3)	(4)	(5)
Pamona Selatan	163	200	14 048	40 140
Pamona Barat	-	-	2 000	14 015
Pamona Tenggara	-	-	219	20 220
Lore Selatan	4	40	-	-
Lore Barat	-	10	-	58
Pamona Pusalemba	85	112	444	535
Pamona Timur	-	-	400	-
Pamona Utara	-	-	-	-
Lore Utara	59	10	4 773	6 008
Lore Tengah	2	200	2	29
Lore Timur	41	-	648	232
Lore Peore	-	-	4	16
Poso Pesisir	2 555	1 348	2 260	5 047
Poso Pesisir Selatan	-	-	1 800	3 253
Poso Pesisir Utara	192	138	236	2 943
Lage	153	200	102	2 000
Poso Kota	15	2 199	5	597
Poso Kota Utara	50	463	-	24
Poso Kota Selatan	46	15	315	-
Kabupaten Poso	3 365	4 935	27 256	95 116

Lanjutan Tabel/*Continued Table* 5.1.13

Kecamatan <i>Subdistrict</i>	Jeruk Siam/ <i>Orange/Tangerine</i>		Pisang/ <i>Banana</i>	
	2020	2021 ^x	2020	2021 ^x
(1)	(6)	(7)	(8)	(9)
Pamona Selatan	-	98	826	1 579
Pamona Barat	-	-	4	-
Pamona Tenggara	-	-	-	1 000
Lore Selatan	-	-	-	200
Lore Barat	-	-	-	18
Pamona Pusalemba	-	-	164	1 155
Pamona Timur	-	-	150	-
Pamona Utara	-	10	-	313
Lore Utara	300	37	628	415
Lore Tengah	20	100	69	539
Lore Timur	33	7	77	55
Lore Peore	8	-	-	17
Poso Pesisir	-	-	878	231
Poso Pesisir Selatan	-	-	918	7 560
Poso Pesisir Utara	16	5	994	1 312
Lage	-	100	173	4 909
Poso Kota	-	47	2 212	1 258
Poso Kota Utara	-	-	272	180
Poso Kota Selatan	-	-	8	203
Kabupaten Poso	377	404	7 373	20 944

Lanjutan Tabel/*Continued Table* 5.1.13

Kecamatan <i>Subdistrict</i>	Pepaya/Papaya		Salak/Snakefruit	
	2020	2021*	2020	2021*
(1)	(10)	(11)	(12)	(13)
Pamona Selatan	291	737	-	260
Pamona Barat	-	-	-	-
Pamona Tenggara	-	-	-	-
Lore Selatan	-	260	-	10
Lore Barat	-	-	-	-
Pamona Pusalemba	81	194	-	-
Pamona Timur	200	-	-	-
Pamona Utara	100	173	-	-
Lore Utara	51	67	4	2
Lore Tengah	3	14	-	-
Lore Timur	17	7	-	-
Lore Peore	1	2	-	-
Poso Pesisir	291	275	-	-
Poso Pesisir Selatan	1 165	550	-	-
Poso Pesisir Utara	122	124	20	28
Lage	531	2 000	-	20
Poso Kota	34	461	-	11
Poso Kota Utara	103	1 002	-	-
Poso Kota Selatan	200	27	-	-
Kabupaten Poso	3 189	5 892	24	331

Lanjutan Tabel/*Continued Table* 5.1.13

Kecamatan <i>Subdistrict</i>	Manggis/ <i>Mangosteen</i>		Rambutan/ <i>Rambutan</i>	
	2020	2021*	2020	2021*
(1)	(10)	(11)	(12)	(13)
Pamona Selatan	780	1 153	178	742
Pamona Barat	500	-	-	-
Pamona Tenggara	193	-	-	-
Lore Selatan	4	70	8	75
Lore Barat	-	-	-	-
Pamona Pusalemba	113	80	90	-
Pamona Timur	2 000	-	-	-
Pamona Utara	-	-	-	-
Lore Utara	-	-	32	101
Lore Tengah	-	150	1	25
Lore Timur	-	-	33	-
Lore Peore	-	-	1	-
Poso Pesisir	59	97	188	132
Poso Pesisir Selatan	-	-	750	418
Poso Pesisir Utara	-	9	94	420
Lage	-	200	-	400
Poso Kota	-	11	-	688
Poso Kota Utara	-	-	-	3
Poso Kota Selatan	-	-	-	10
Kabupaten Poso	3 648	1 770	1 375	3 014

Catatan/*Note*: ...

Sumber/*Source*: BPS, Statistik Pertanian Hortikultura SPH-BST/*BPS-Statistics Indonesia, Agricultural Statistic for Horticulture SPH-BST*

Tabel 5.1.14 **Produksi Buah-Buahan dan Sayuran Tahunan Menurut Jenis Tanaman di Kabupaten Poso (kuintal), 2018–2021**
Production of Annual Fruits and Vegetables by Kind of Plant in Poso Regency (quintal), 2018–2021

Jenis Tanaman Kind of Plants	2018	2019	2020	2021 ^x
(1)	(2)	(3)	(4)	(5)
Buah–Buahan/Fruits:				
Durian/ <i>Durian</i>	24 432	44 540	27 256	95 116
Jeruk Siam/Keprok/ <i>Orange/Tangerine</i>	880	349	377	404
Mangga/ <i>Mango</i>	3 282	10 724	3 365	4 935
Pepaya/ <i>Papaya</i>	2 307	5 278	3 189	5 892
Pisang/ <i>Banana</i>	8 137	12 775	7 373	20 944
Salak/ <i>Snakefruit</i>	131	95	24	331
Manggis/ <i>Mangosteen</i>	508	7 031	3 648	1 770
Rambutan/ <i>Rambutan</i>	686	2 033	1 375	3 014
Sayuran/Vegetables:				
Petai/ <i>Twisted Cluster Bean</i>	38	114	29	182

Catatan/Note: ...

Sumber/Source: BPS, Statistik Pertanian Hortikultura SPH-BST/BPS-Statistics Indonesia, Agricultural Statistic for Horticulture SPH-BST

5.2 PERKEBUNAN

ESTATE CROPS

Tabel 5.2.1 Luas Areal Tanaman Perkebunan Menurut Kecamatan dan Jenis Tanaman di Kabupaten Poso (ha), 2020 dan 2021^x
Planted Area of Estate Crops by Subdistrict and Type of Crops in Poso Regency (ha), 2020 and 2021^x

Kecamatan Subdistrict	Kelapa Sawit/Oil Palm		Kelapa/Coconut	
	2020	2021 ^x	2020	2021 ^x
(1)	(2)	(3)	(4)	(5)
Pamona Selatan	368	...	56	...
Pamona Barat	13	...	9	...
Pamona Tenggara	422	...	0	...
Lore Selatan	0	...	9,5	...
Lore Barat	0	...	20	...
Pamona Pusalemba	4	...	11	...
Pamona Timur	196	...	20	...
Pamona Utara	80	...	13	...
Lore Utara	0	...	0	...
Lore Tengah	0	...	0	...
Lore Timur	0	...	0	...
Lore Peore	0	...	0	...
Poso Pesisir	0	...	1 285	...
Poso Pesisir Selatan	0	...	1 571	...
Poso Pesisir Utara	21	...	1 070	...
Lage	0	...	1 103	...
Poso Kota	0	...	42	...
Poso Kota Utara	0	...	864	...
Poso Kota Selatan	0	...	316	...
Kabupaten Poso	1 104	...	6 389,5	...

Lanjutan Tabel/Continued Table 5.2.1

Kecamatan Subdistrict	Karet/Rubber		Kopi/Coffee	
	2020	2021 ^x	2020	2021 ^x
(1)	(6)	(7)	(8)	(9)
Pamona Selatan	0	...	74	...
Pamona Barat	0	...	168	...
Pamona Tenggara	7	...	7	...
Lore Selatan	0	...	61	...
Lore Barat	0	...	40	...
Pamona Pusalemba	0	...	15	...
Pamona Timur	0	...	82	...
Pamona Utara	84	...	0	...
Lore Utara	0	...	163	...
Lore Tengah	0	...	363	...
Lore Timur	0	...	429	...
Lore Peore	0	...	472	...
Poso Pesisir	25	...	17	...
Poso Pesisir Selatan	4	...	0	...
Poso Pesisir Utara	78	...	5	...
Lage	18	...	14	...
Poso Kota	0	...	0	...
Poso Kota Utara	0	...	0	...
Poso Kota Selatan	0	...	0	...
Kabupaten Poso	216	...	1 910	...

Lanjutan Tabel/Continued Table 5.2.1

Kecamatan Subdistrict	Kakao/Cocoa		Cengkeh/Clove	
	2020	2021 ^x	2020	2021 ^x
(1)	(10)	(11)	(12)	(13)
Pamona Selatan	4 319	...	286	...
Pamona Barat	2 754	...	88	...
Pamona Tenggara	1 476	...	500	...
Lore Selatan	2 221	...	10	...
Lore Barat	1 485	...	7	...
Pamona Pusalemba	1 973	...	726	...
Pamona Timur	2 598	...	650	...
Pamona Utara	1 698	...	890	...
Lore Utara	848	...	0	...
Lore Tengah	1 111	...	0	...
Lore Timur	737	...	0	...
Lore Peore	557	...	0	...
Poso Pesisir	6 777	...	92	...
Poso Pesisir Selatan	2 652	...	41	...
Poso Pesisir Utara	3 580	...	71	...
Lage	3 543	...	21	...
Poso Kota	228	...	22	...
Poso Kota Utara	602	...	0	...
Poso Kota Selatan	659	...	48	...
Kabupaten Poso	39 818	...	3 452	...

Lanjutan Tabel/Continued Table 5.2.1

Kecamatan Subdistrict	Kemiri/Candlenut		Pala/Nutmeg	
	2020	2021 ^x	2020	2021 ^x
(1)	(14)	(15)	(16)	(17)
Pamona Selatan	79	...	62	...
Pamona Barat	3	...	0	...
Pamona Tenggara	29	...	0	...
Lore Selatan	20	...	0	...
Lore Barat	5	...	0	...
Pamona Pusalemba	13	...	253	...
Pamona Timur	12	...	96	...
Pamona Utara	372	...	141	...
Lore Utara	20	...	0	...
Lore Tengah	0	...	0	...
Lore Timur	39	...	0	...
Lore Peore	0	...	0	...
Poso Pesisir	0	...	173	...
Poso Pesisir Selatan	0	...	87	...
Poso Pesisir Utara	0	...	316	...
Lage	0	...	107	...
Poso Kota	0	...	23	...
Poso Kota Utara	0	...	9	...
Poso Kota Selatan	0	...	0	...
Kabupaten Poso	592	...	1 267	...

Tabel
Table 5.2.2**Produksi Perkebunan Menurut Kecamatan dan Jenis Tanaman di Kabupaten Poso (ton), 2020 dan 2021^x**
Production of Estate by Subdistrict and Type of Crops in Poso Regency (ton), 2020 and 2021^x

Kecamatan Subdistrict	Kelapa Sawit/Oil Palm		Kelapa/Coconut	
	2020	2021 ^x	2020	2021 ^x
(1)	(2)	(3)	(4)	(5)
Pamona Selatan	2 042.589	...	4.075	...
Pamona Barat	22.5	...	8	...
Pamona Tenggara	192.6	...	1.95	...
Lore Selatan	0	...	8.2	...
Lore Barat	0	...	0.5	...
Pamona Pusalemba	0	...	14	...
Pamona Timur	120	...	0	...
Pamona Utara	12.2	...	12.72	...
Lore Utara	0	...	0	...
Lore Tengah	0	...	0	...
Lore Timur	0	...	0	...
Lore Peore	0	...	0	...
Poso Pesisir	0	...	979.5	...
Poso Pesisir Selatan	0	...	734.5	...
Poso Pesisir Utara	310.5	...	976.5	...
Lage	0	...	580.262	...
Poso Kota	0	...	38.4	...
Poso Kota Utara	0	...	415.2	...
Poso Kota Selatan	0	...	350	...
Kabupaten Poso	2 700.389	...	4	...

Lanjutan Tabel/Continued Table 5.2.2

Kecamatan Subdistrict	Karet/Rubber		Kopi/Coffee	
	2020	2021 ^x	2020	2021 ^x
(1)	(6)	(7)	(8)	(9)
Pamona Selatan	0	...	4.867	...
Pamona Barat	0	...	57.962	...
Pamona Tenggara	0	...	10	...
Lore Selatan	0	...	130	...
Lore Barat	0	...	0.4	...
Pamona Pusalemba	0	...	0	...
Pamona Timur	0	...	3.136	...
Pamona Utara	0	...	0	...
Lore Utara	0	...	15.58	...
Lore Tengah	0	...	44.6	...
Lore Timur	0	...	269	...
Lore Peore	0	...	200	...
Poso Pesisir	0	...	1.275	...
Poso Pesisir Selatan	0	...	0	...
Poso Pesisir Utara	16	...	0.48	...
Lage	0	...	0	...
Poso Kota	0	...	0	...
Poso Kota Utara	0	...	0	...
Poso Kota Selatan	0	...	0	...
Kabupaten Poso	16	...	737.30	...

Lanjutan Tabel/*Continued Table* 5.2.2

Kecamatan Subdistrict	Kakao/Cocoa		Cengkeh/Clove	
	2020	2021 ^x	2020	2021 ^x
(1)	(10)	(11)	(12)	(13)
Pamona Selatan	2 239.42	...	19	...
Pamona Barat	1 901.515	...	5 500	...
Pamona Tenggara	450	...	0.4	...
Lore Selatan	1 990.5	...	1.98	...
Lore Barat	1 000.009	...	0	...
Pamona Pusalemba	713.664	...	57.8	...
Pamona Timur	1 725.2	...	55	...
Pamona Utara	1 047.872	...	69.4	...
Lore Utara	569	...	0	...
Lore Tengah	486	...	0	...
Lore Timur	459.8	...	0	...
Lore Peore	457	...	0	...
Poso Pesisir	5 936.553	...	0	...
Poso Pesisir Selatan	1 250	...	4	...
Poso Pesisir Utara	955	...	0.721	...
Lage	1 400	...	0.5	...
Poso Kota	87.575	...	3.85	...
Poso Kota Utara	393.7	...	0	...
Poso Kota Selatan	677.5	...	2	...
Kabupaten Poso	23 740.308	...	5	...

Lanjutan Tabel/Continued Table 5.2.2

Kecamatan Subdistrict	Kemiri/Candlenut		Pala/Nutmeg	
	2020	2021 ^x	2020	2021 ^x
(1)	(14)	(15)	(16)	(17)
Pamona Selatan	0	...	0	...
Pamona Barat	2.1	...	0	...
Pamona Tenggara	0	...	0	...
Lore Selatan	0	...	0	...
Lore Barat	0.2	...	0	...
Pamona Pusalemba	0	...	0.45	...
Pamona Timur	0.75	...	0	...
Pamona Utara	77.685	...	6.872	...
Lore Utara	0.14	...	0	...
Lore Tengah	0	...	0	...
Lore Timur	2.25	...	0	...
Lore Peore	0	...	0	...
Poso Pesisir	0	...	0	...
Poso Pesisir Selatan	0	...	0.27	...
Poso Pesisir Utara	0	...	1	...
Lage	0	...	0	...
Poso Kota	0	...	1.32	...
Poso Kota Utara	0	...	0	...
Poso Kota Selatan	0	...	0	...
Kabupaten Poso	83.125	...	9.912	...

Catatan/Note: ...

Sumber/Source: ...

06

Pertambangan & Energi
INDUSTRI, PERTAMBANGAN, DAN ENERGI
Mining & Energy
INDUSTRY, MINING, AND ENERGY



Selama Tahun 2018

Pelanggan PDAM

9.910 Pelanggan

Air yang Disalurkan

178.383 m³


Selama Tahun 2018

Pelanggan Listrik

35.196 Pelanggan

Listrik Terjual

60.074.452 KWh



PENJELASAN TEKNIS

1. Pelanggan adalah individu atau kelompok, baik rumah tangga, perusahaan atau institusi non profit yang membeli air bersih dari perusahaan air bersih.
2. Air disalurkan adalah volume air bersih dari perusahaan air bersih. perusahaan air bersih.

TECHNICAL NOTES

1. *Customers are individuals or groups, whether household, company or non-profit institutions that buy water supply from water supply establishment.*
2. *Distributed water is the volume of water supply from water supply establishment*

<https://posokab.bps.go.id>

Tabel
Table 6.1

Daya Terpasang, Produksi, dan Distribusi Listrik PT. PLN (Persero) pada Cabang/Ranting PLN Menurut Kecamatan di Kabupaten Poso, 2021
Installed Electricity Power, Production, and Distribution of PT. PLN (Persero) at PLN Branch by Subdistrict in Poso Regency, 2021

Kecamatan Subdistrict	Daya Terpasang Installed Electricity Power (KW)	Produksi Listrik Electricity Production (KWh)	Listrik Terjual Electricity Sold (KWh)	Dipakai Sendiri Own Used (KWh)	Susut/Hilang Shrinkage/Lost (KWh)
(1)	(2)	(3)	(4)	(5)	(6)
Pamona Selatan
Pamona Barat
Pamona Tenggara
Lore Selatan
Lore Barat
Pamona Pusalemba
Pamona Timur
Pamona Utara
Lore Utara
Lore Tengah
Lore Timur
Lore Peore
Poso Pesisir
Poso Pesisir Selatan
Poso Pesisir Utara
Lage
Poso Kota
Poso Kota Utara
Poso Kota Selatan
Kabupaten Poso					

Catatan/Note: ...

Sumber/Source: ...

Tabel
Table 6.2**Jumlah Pelanggan Listrik Menurut Kecamatan di
Kabupaten Poso, 2017–2021**
**Number of Electricity Customers by Subdistrict in Poso
Regency, 2017–2021**

Kecamatan Subdistrict	2017	2018	2019	2020	2021
(1)	(2)	(3)	(4)	(5)	(6)
Pamona Selatan
Pamona Barat
Pamona Tenggara
Lore Selatan
Lore Barat
Pamona Pusalemba
Pamona Timur
Pamona Utara
Lore Utara
Lore Tengah
Lore Timur
Lore Peore
Poso Pesisir
Poso Pesisir Selatan
Poso Pesisir Utara
Lage
Poso Kota
Poso Kota Utara
Poso Kota Selatan
Kabupaten Poso	33 573	35 196	65 257	68 405	

Catatan/Note: ...

Sumber/Source: ...

Tabel
Table 6.3**Jumlah Pelanggan dan Air yang Disalurkan Menurut
Kecamatan di Kabupaten Poso, 2021**
*Number of Customers and Distributed Water by Subdistrict
in Poso Regency, 2021*


Kecamatan Subdistrict	Pelanggan Number of Customers	Air Disalurkan Distributed Water (m ³)	Nilai Value (Rp)
(1)	(2)	(3)	(4)
Pamona Selatan
Pamona Barat
Pamona Tenggara
Lore Selatan
Lore Barat
Pamona Pusalemba
Pamona Timur
Pamona Utara
Lore Utara
Lore Tengah
Lore Timur
Lore Peore
Poso Pesisir
Poso Pesisir Selatan
Poso Pesisir Utara
Lage
Poso Kota
Poso Kota Utara
Poso Kota Selatan
Kabupaten Poso			

Catatan/Note: ...

Sumber/Source: ...

07

Industri
PARIWISATA
Industry
TOURISM



Total Industri
Kabupaten Poso


1.326 Unit

Koperasi
355 UNIT

Pasar
8 UNIT

Toko
415 UNIT

Warung
171 UNIT



PENJELASAN TEKNIS

1. Rata-rata lama tinggal adalah rata-rata waktu tinggal wisatawan mancanegara di Indonesia untuk satu kali kunjungan.
2. Usaha penyediaan akomodasi adalah usaha yang menyediakan pelayanan penginapan yang dapat dilengkapi dengan pelayanan pariwisata lainnya, usaha penyediaan akomodasi dapat berupa hotel, vila, pondok wisata, bumi perkemahan, persinggahan karavan, dan akomodasi lainnya yang digunakan untuk tujuan pariwisata.
3. Hotel adalah penyediaan akomodasi secara harian berupa kamar-kamar di dalam satu bangunan yang dapat dilengkapi dengan jasa pelayanan makan dan minum, kegiatan hiburan dan atau fasilitas lainnya, Hotel terdiri dari hotel berbintang dan hotel non- bintang.
4. Hotel bintang adalah usaha penyediaan jasa pelayanan penginapan, makan minum serta jasa lainnya bagi umum dengan menggunakan sebagian atau seluruh bangunan. Usaha ini dikelola secara komersial serta memenuhi ketentuan persyaratan sebagai hotel bintang (termasuk berlian) yang ditetapkan dalam surat keputusan instansi yang

TECHNICAL NOTES

1. *Average length of stay is the average stay duration of foreign visitor in Indonesia for one trip.*
2. *The business of providing accommodation is a business that provides specialty services that can be equipped with other tourism services, It includes hotel, villa, cottage, camping, caravan stop, and other accommodation that are used for tourism purposes.*
3. *Hotel is a daily supply of accommodation rooms within a building which can be equipped with eating and drinking services, entertainment activities and/or other facilities, Hotel consists of a classified hotel and a non-classified hotel.*
4. *A star hotel is the business of providing an accommodation, eating and drinking as well as other services for the public by using a building or a part of a building, It is managed commercially and meets specified requirements as a star hotel (including diamonds) set forth in the decree of fostering agency, For example, five star hotel, four star hotel, and so on.*

- membinanya, Misalnya hotel bintang lima, hotel bintang empat dan seterusnya.
5. Tingkat penghunian kamar hotel adalah persentase banyaknya malam kamar yang dihuni terhadap banyaknya malam kamar yang tersedia.
 6. Rata-rata lamanya tamu menginap adalah banyaknya malam tempat tidur yang terpakai (malam tamu) dengan banyaknya tamu yang menginap di hotel atau akomodasi lainnya.
 5. *Room occupancy rate is the number of room-nights occupied divided by the number of room-nights available, multiplied by 100 percent.*
 6. *Average length of stay is the number of bed-nights used (guest night) divided by the number of guests coming to spend the night at the accommodation,*

<https://posokab.bps.go.id>

Tabel
Table 7.1**Jumlah Rumah Makan/Restoran Menurut Kecamatan di Kabupaten Poso, 2018–2021**
Number of Restaurants by Subdistrict in Poso Regency, 2018–2021

Kecamatan Subdistrict	2018	2019	2020	2021
(1)	(2)	(3)	(4)	(5)
Pamona Selatan	43	30
Pamona Barat	15	16
Pamona Tenggara	-	11
Lore Selatan	30	30
Lore Barat	40	42
Pamona Pusalemba	10	10
Pamona Timur	2	2
Pamona Utara	-	-
Lore Utara	13	15
Lore Tengah	1	1
Lore Timur	2	3
Lore Peore	5	5
Poso Pesisir	16	16
Poso Pesisir Selatan	8	8
Poso Pesisir Utara	52	50
Lage	66	120
Poso Kota	68	54
Poso Kota Utara	7	7
Poso Kota Selatan	20	18
Kabupaten Poso	398	427

Catatan/Note: ...

Sumber/Source: ...

08

Pariwisata
TRANSPORTASI DAN KOMUNIKASI
TRANSPORTATION AND COMMUNICATION

Selama Tahun 2018

**Wisatawan
Nusantara**
55.456



**Wisatawan
Mancanegara**
1.129



**Jumlah
Rumah Makan/
Restoran**
427

PENJELASAN TEKNIS**TECHNICAL NOTES**

1. Data transportasi dan komunikasi meliputi:
 - a. Panjang jalan
 - b. Angkutan darat
 - c. Angkutan laut
 - d. Angkutan udara
 - e. Pos dan telekomunikasi
2. Kendaraan Bermotor adalah setiap kendaraan yang digerakkan oleh peralatan teknik yang ada pada kendaraan tersebut, biasanya digunakan untuk angkutan orang atau barang di atas jalan raya selain kendaraan yang berjalan di atas rel. Kendaraan bermotor yang dicatat adalah semua jenis kendaraan kecuali kendaraan bermotor TNI/Polri dan Korps Diplomatik.
3. Mobil Penumpang adalah setiap kendaraan bermotor yang dilengkapi dengan tempat duduk untuk sebanyak banyaknya delapan orang, tidak termasuk tempat duduk untuk pengemudi, baik dilengkapi atau tidak dilengkapi bagasi.
4. Mobil Bis adalah setiap kendaraan bermotor yang dilengkapi dengan tempat duduk untuk lebih dari delapan orang, tidak termasuk tempat duduk untuk pengemudi, baik dilengkapi atau tidak dilengkapi bagasi.

1. *Data on transportations and communications cover:*
 - a. *Length of road*
 - b. *Land transportation*
 - c. *Sea transportation*
 - d. *Air transportation*
 - e. *Post and telecommunication*
2. *Motor vehicles are any kind of vehicles motorized by machine set up in those vehicles, they are usually used for transporting people or goods on roads except vehicles moving along a railway line. The data cover all kinds of motor vehicles except those belong to Indonesia Army Force Indonesian State Police and Diplomatic Corps.*
3. *Passenger cars are any motor vehicles with no more than eight seats, excluding seat for driver, it can be with or without luggage.*
4. *Buses are large passenger cars having seats for more than eight passengers, excluding seat for driver, it can be with or without luggage.*
5. *Trucks are any motor vehicles used to transport goods excluding passenger cars, buses, and motorcycles*

5. Mobil truk adalah setiap kendaraan bermotor yang digunakan untuk angkutan barang, selain mobil penumpang, mobil bis dan kendaraan bermotor roda dua.
6. Data Panjang jalan Negara dan jalan provinsi bersumber dari Kementerian Pekerjaan Umum. Sedangkan jalan kabupaten/kota bersumber dari Dinas Pekerjaan Umum Kabupaten/Kota, diolah dari daftarPJ-II/5.
7. Kunjungan kapal adalah kapal yang datang di pelabuhan baik untuk berlabuh di perairan maupun bersandar didermaga.
8. Kantor Pos adalah tempat pemberi pelayanan komunikasi tertulis dan atau surat elektronik, layanan paket, layanan logistic, layanan transaksi keuangan, dan ayanan keagenan pos untuk kepentingan umum. Rumah pos berfungsi sama seperti kantor pos dan kantor pos pembantu, bedanya rumah pos biasanya terletak di daerah terpencil
9. Cek adalah perintah tertulis nasabah kepada bank untuk menarik dananya sejumlah tertentu atas namanya atau atas unjuk.
6. *Data on the length of state and provincial roads were taken from the Ministry of Public Works, while the regency/city roads data were taken from Regency Public Works Offices, based on PJ-II/5 questionnaire.*
7. *Ship call is a ship arriving at a port either for mooring or berthing.*
8. *Post Office is a service provider facility of written communication and or electronic mail, parcel service, logistics services, inancial transaction services, and postal services to the public. Postal house has the same function as the post office and subsidiary of post office, the difference is that postal house is usually located in remote areas.*
9. *A cheque is a document that orders a bank to pay a specific amount of money from a person's account to the person in whose name the cheque has been issued.*

<https://posokab.bps.go.id>

8.1 TRANSPORTASI TRANSPORTATION

Tabel 8.1.1 Panjang Jalan¹ Menurut Tingkat Kewenangan Pemerintahan di Kabupaten Poso (km), 2019–2021
Table 8.1.1 Length of Roads¹ by Level of Government Authority in Poso Regency (km), 2019–2021

Tingkat Kewenangan Pemerintahan Level of Government Authority	2019	2020	2021
(1)	(2)	(3)	(4)
Negara ² /State ²	149,95	149,95	149,95
Provinsi/Province	299,15	299,15	299,15
Kabupaten/Kota Regency/Municipality	1 229,13	1 229,13	1 229,13
Jumlah/Total	1 678,23	1 678,23	1 678,23

Catatan/Note: ¹ Data tidak termasuk panjang jalan tol/Excluding toll road

² Berdasarkan Keputusan Menteri Pekerjaan Umum dan Perumahan Rakyat No. 248/KPTS/M/2016/Based on Public Work and Public Housing Ministerial Decree No. 248/KPTS/M/2016

Sumber/Source: ...

Tabel 8.1.2 Panjang Jalan Menurut Jenis Permukaan Jalan di Kabupaten Poso (km), 2019–2021
Length of Roads by Type of Road Surface in Poso Regency (km), 2019–2021

Jenis Permukaan Jalan Type of Road Surface	2019	2020	2021
(1)	(2)	(3)	(4)
Aspal/Paved	503,29	503,29	503,29
Tidak Aspal	320,76	320,76	320,76
Lainnya	405,08	405,08	405,08
Jumlah/Total	1 229,13	1 229,13	1 229,13

Catatan/Note: ...

Sumber/Source: ...

Tabel 8.1.3 Panjang Jalan Menurut Kondisi Jalan di Kabupaten Poso (km), 2019–2021
Length of Roads by Condition of Roads in Poso Regency (km), 2019–2021

Kondisi Jalan Condition of Roads	2019	2020	2021
(1)	(2)	(3)	(4)
Baik/Good	73,35	73,35	73,35
Sedang/Moderate	203,60	203,60	203,60
Rusak/Damage	466,19	466,19	466,19
Rusak Berat/Severely Damage	485,99	485,99	485,99
Jumlah/Total	1 229,13	1 229,13	1 229,13

Catatan/Note: ...

Sumber/Source: ...

8.2 KOMUNIKASI COMMUNICATION

Tabel 8.2.1 Jumlah Kantor Pos Pembantu Menurut Kecamatan di Kabupaten Poso, 2018–2021
Number of Post Offices Subsidiaries by Subdistrict in Poso Regency, 2018–2021

Kecamatan Subdistrict	2018	2019	2020	2021
(1)	(2)	(3)	(4)	(5)
Pamona Selatan	1	1	1	1
Pamona Barat	-	-	-	-
Pamona Tenggara	-	-	-	-
Lore Selatan	-	-	-	-
Lore Barat	1	1	1	1
Pamona Pusalemba	-	-	-	-
Pamona Timur	-	-	-	-
Pamona Utara	-	-	-	-
Lore Utara	-	-	-	-
Lore Tengah	-	-	-	-
Lore Timur	-	-	-	-
Lore Peore	-	-	-	-
Poso Pesisir	1	1	1	1
Poso Pesisir Selatan	-	-	-	-
Poso Pesisir Utara	-	-	-	-
Lage	-	-	-	-
Poso Kota	-	-	-	-
Poso Kota Utara	1	1	1	1
Poso Kota Selatan	-	-	-	-
Kabupaten Poso	4	4	4	4

Catatan/Note: ...

Sumber/Source: ...

09

PERBANKAN, KOPERASI, DAN HARGA-HARGA
Transportasi & Komunikasi
BANKING, COOPERATIVE, AND PRICES
Transportation & Communication



Panjang Jalan

1.229,13 KM

Jalan Aspal

503,29 KM

Bukan Aspal

725,84 KM

Kondisi Jalan

Baik

73,35 KM

Sedang

203,60 KM

Rusak Ringan

466,19 KM

Rusak Berat

485,99 KM

PENJELASAN TEKNIS**Harga**

Pertumbuhan ekonomi yang cukup pesat sebagai hasil pembangunan yang dicapai, tercermin dengan semakin meningkatnya pendapatan penduduk yang ditandai dengan naiknya tingkat konsumsi masyarakat.

Dalam usaha meningkatkan pendapatan penduduk dan tingkat konsumsi masyarakat dibutuhkan data di sektor ekonomi yang antara lain data harga-harga. Perkembangan tingkat harga yang salah satu indikator utama yang dapat menggambarkan stabilitas perekonomian di suatu negara atau daerah.

Berdasarkan data tersebut juga dapat dilihat keseimbangan antara penawaran (supply) dengan permintaan (demand) akan barang dan jasa pada saat tertentu.

Dalam sub bab ini disajikan berbagai jenis data harga rata-rata tahunan yang mencakup harga eceran yang diaktifkan dengan harga pembelian masyarakat. Pencatatan harga tersebut dilaksanakan di daerah perkotaan yang mencakup harga 11 (sebelas) bahan pokok dan bahan strategis lainnya

TECHNICAL NOTES**Price**

The fairly rapid economic growth as the result of achieved development is reflected in the more increasing income that is characterized by the increasing public consumption level.

In the effort to increase the incomes of the population and the level of public consumption, the data in economy sector is needed, the price data, for example. The development of price level is one of the main indicators that can show the economic stability of a country or a region.

Based on the data, we can also see the balance between the supply and the demand of certain goods or service.

This section will present various types of the average annual price data that includes the retail price which is activated with the purchasing price. The price recording will be implemented in the urban areas which includes the price of 11 (eleven) staples and other strategic materials.

Tabel 9.1 Jumlah Koperasi Aktif Menurut Kecamatan di Kabupaten Poso, 2018–2021
Table 9.1 Number of Active Cooperative by Subdistrict in Poso Regency, 2018–2021

Kecamatan Subdistrict	2018	2019	2020	2021
(1)	(2)	(3)	(4)	(5)
Pamona Selatan	36	36	36	...
Pamona Barat	13	13	13	...
Pamona Tenggara	4	6	4	...
Lore Selatan	22	22	23	...
Lore Barat	40	40	40	...
Pamona Pusalemba	18	18	18	...
Pamona Timur	11	11	11	...
Pamona Utara	3	3	3	...
Lore Utara	16	16	16	...
Lore Tengah	4	4	4	...
Lore Timur	5	5	5	...
Lore Peore	3	3	3	...
Poso Pesisir	21	21	21	...
Poso Pesisir Selatan	21	21	21	...
Poso Pesisir Utara	22	23	22	...
Lage	46	47	47	...
Poso Kota	20	20	20	...
Poso Kota Utara	25	25	25	...
Poso Kota Selatan	25	25	25	...
Kabupaten Poso	355	359	357	...

Catatan/Note: ...

Sumber/Source: ...

Tabel 9.2
Table**Jumlah Koperasi Menurut Jenis Koperasi dan Kecamatan di Kabupaten Poso, 2020**
Number of Cooperative by Kind of Cooperative and Subdistrict in Poso Regency, 2020

Kecamatan Subdistrict	Jenis Koperasi/ Kind of Cooperative					Jumlah Total
	KUD	KPRI	KOPKAR	KOPPAS	Lainnya Other	
(1)	(2)	(3)	(4)	(5)	(6)	(7)
Pamona Selatan	5	1	0	...	30	36
Pamona Barat	3	0	0	...	10	13
Pamona Tenggara	0	0	0	...	4	4
Lore Selatan	1	1	1	...	20	23
Lore Barat	2	2	0	...	36	40
Pamona Pusalemba	1	1	0	...	16	18
Pamona Timur	1	1	1	...	8	11
Pamona Utara	0	0	0	...	3	3
Lore Utara	2	0	0	...	14	16
Lore Tengah	2	1	0	...	1	4
Lore Timur	0	0	0	...	5	5
Lore Peore	1	0	0	...	2	3
Poso Pesisir	1	1	0	...	19	21
Poso Pesisir Selatan	1	0	0	...	20	21
Poso Pesisir Utara	2	1	0	...	19	22
Lage	0	10	2	...	35	47
Poso Kota	1	2	0	...	17	20
Poso Kota Utara	1	2	0	...	22	25
Poso Kota Selatan	1	1	0	...	23	25
Kabupaten Poso	25	24	4	...	304	357

Catatan/Note: ...

Sumber/Source: ...

100

Harga-Harga
PENGELUARAN PENDUDUK
Prices
POPULATION EXPENDITURE

Selama Tahun 2018
Daging Ayam Ras

Rp 40.000/kg



Daging Sapi

Rp 110.000/kg

Susu Kental Manis

Rp 10.285/kaleng 385 gr



Minyak Goreng

Rp 15.000/kg

Gula Pasir

Rp 14.375/kg



Tepung Terigu

Rp 9.250/kg

Cabai Rawit

Rp 43.750/kg



Cabai Merah

Rp 26.667/kg

Telur Ayam Ras

Rp 35.500/kg



Ikan Kembung

Rp 24.750/kg

PENJELASAN TEKNIS

1. Mulai tahun 2015, Susenas dilaksanakan secara semesteran, yaitu semester I dilaksanakan bulan Maret, semester II bulan September
2. Data pengeluaran dan konsumsi penduduk menurut kelompok barang diperoleh dari Survei Sosial Ekonomi Nasional (SUSENAS) BPS semester I- 2018, yang mencakup semua provinsi di Indonesia.
3. Pelaksanaan Susenas Maret 2018 mencakup 300.000 rumah tangga sampel yang tersebar di seluruh provinsi dan 514 Kab/Kota di Indonesia, di mana untuk Susenas September 2018 sebanyak 75 ribu rumah tangga.
4. Konsumsi/ pengeluaran makanan dirinci menjadi 215 komoditi, masing- masing dikumpulkan data kuantitas dan nilainya.
5. Data konsumsi/ pengeluaran yang dikumpulkan pada Susenas semester I- 2017 dibagi menjadi dua kelompok, yaitu konsumsi makanan dan bukan makanan

TECHNICAL NOTES

1. *Starting 2015 Susenas implemented in semester i.e. the First semester of Susenas held in March, the second semester held in September*
2. *Data on consumer expenditure and consumption by commodity group of expenditure are obtained from the 2018 National SocioEconomic Survey (Susenas) First semester which covers all provinces in Indonesia.*
3. *The March 2018 Susenas cover 300.000 households sample spread all over province and 514 regency/ city in Indonesia, and 75.000 households sampel for September 2018 Susenas.*
4. *Consumption/expenditure on food covers 215 commodities, both quantity data and values are collected.*
5. *The data of consumption/ expenditure collected in the First semester of 2018 Susenas are divided into two groups, namely food and non-food consumption.*

6. Untuk konsumsi bukan makanan, pada umumnya yang dikumpulkan hanya dat nilainya, kecuali untuk beberapa jenis pengeluaran tertentu seperti penggunaan listrik, air, gas, dan bahan bakar minyak (BBM) yang juga dikumpulkan kuantitasnya.
6. *For consumption of non-food, the data collected in general are only their values, except for certain types of expenditure, such as electricity, water, gas, and fuel, which are also collected for their quantity data.*

<https://posokab.bps.go.id>

ULASAN**DESCRIPTION**

Pengeluaran Penduduk

Population Expenditure

Berdasarkan hasil Survei Sosial Ekonomi Nasional Kor, Maret 2021 didapatkan hasil bahwa rata-rata pengeluaran makanan untuk kelas pengeluaran terbawah yakni 368.200 dan 267.348 untuk pengeluaran non makanan. Selanjutnya untuk kelas pengeluaran sedang, pengeluaran untuk makanan yakni 567.397 dan non makanannya 515.428.

Sedangkan untuk kelas pengeluaran teratas, pengeluaran makanannya yakni 894.073 dan non makanannya 1.115.444. Hal menarik yang terlihat yakni pada kelas pengeluaran teratas dimana pengeluaran non makanannya lebih tinggi dari pengeluaran makanannya.

Based on National Socio Economic Survey kor, March 2021 showed that average of food expenditure for low expenditure class was equal to 368.200 and 267.348 for non food expenditure. Next, for medium expenditure class, the average expenditure for food was aqual to 567.397 and 515.428 for non food.

While in the high expenditure class, the average of food expenditure reached a value of 894.073 and 1.115.444 for non food. An interesting thing that can be seen is in the high expenditure class where non-food expenditure is higher than food expenditure.

Tabel
Table 10.1**Rata-rata Pengeluaran per Kapita Sebulan Menurut Kelompok Komoditas (rupiah) di Kabupaten Poso, 2020 dan 2021**
Monthly Average Expenditure per Capita by Commodity Group (rupiahs) in Poso Regency, 2020 and 2021

Kelompok Komoditas/Commodity Group	2020	2021
(1)	(2)	(3)
Makanan/Food		
Padi-padian/ <i>Cereals</i>	77.082	85.846
Umbi-umbian/ <i>Tubers</i>	4.179	7.203
Ikan/udang/cumi/kerang/ <i>Fish/shrimp/common squid/shells</i>	58.555	61.915
Daging/ <i>Meat</i>	22.264	23.068
Telur dan susu/ <i>Eggs and milk</i>	30.476	31.932
Sayur-sayuran/ <i>Vegetables</i>	45.400	48.027
Kacang-kacangan/ <i>Legumes</i>	9.416	11.390
Buah-buahan/ <i>Fruits</i>	41.705	19.840
Minyak dan kelapa/ <i>Oil and coconut</i>	13.954	15.133
Bahan minuman/ <i>Beverage stuffs</i>	20.816	21.072
Bumbu-bumbuan/ <i>Spices</i>	13.715	13.615
Konsumsi lainnya/ <i>Miscellaneous food items</i>	8.414	8.972
Makanan dan minuman jadi/ <i>Prepared food and beverages</i>	159.397	134.319
Rokok/ <i>Cigarettes</i>	78.156	70.810
Jumlah makanan/Total food	583.529	553.140
Bukan makanan/Non-food		
Perumahan dan fasilitas rumah tangga/ <i>Housing and household facilities</i>	303.733	284.414
Aneka barang dan jasa/ <i>Goods and services</i>	126.706	111.243
Pakaian, alas kaki, dan tutup kepala/ <i>Clothing, footwear, and headgear</i>	34.304	28.314
Barang tahan lama/ <i>Durable goods</i>	84.778	43.521
Pajak, pungutan, dan asuransi/ <i>Taxes and insurance</i>	46.380	47.425
Keperluan pesta dan upacara/kenduri/ <i>Parties and ceremonies</i>	18.636	21.467
Jumlah bukan makanan/Total non-food	614.573	536.385
Jumlah/Total	1.198.066	1.089.525

Catatan/Note: ...

Sumber/Source: BPS, Survei Sosial Ekonomi Nasional (Susenas) Maret/BPS-Statistics Indonesia, National Socioeconomic Survey March

Tabel
Table 10.2**Persentase Pengeluaran per Kapita Sebulan Menurut
Kelompok Komoditas di Kabupaten Poso, 2020 dan 2021**
**Percentage of Monthly Expenditure per Capita by
Commodity Group in Poso Regency, 2020 and 2021**

Kelompok Komoditas/Commodity Group	2020	2021
(1)	(2)	(3)
Makanan/Food		
Padi-padian/ <i>Cereals</i>	6,43	7,88
Umbi-umbian/ <i>Tubers</i>	0,35	0,66
Ikan/udang/cumi/kerang/ <i>Fish/shrimp/common squid/shells</i>	4,89	5,68
Daging/ <i>Meat</i>	1,86	2,12
Telur dan susu/ <i>Eggs and milk</i>	2,54	2,93
Sayur-sayuran/ <i>Vegetables</i>	3,79	4,41
Kacang-kacangan/ <i>Legumes</i>	0,79	1,05
Buah-buahan/ <i>Fruits</i>	3,48	1,82
Minyak dan kelapa/ <i>Oil and coconut</i>	1,16	1,39
Bahan minuman/ <i>Beverage stuffs</i>	1,74	1,93
Bumbu-bumbuan/ <i>Spices</i>	1,14	1,25
Konsumsi lainnya/ <i>Miscellaneous food items</i>	0,7	0,82
Makanan dan minuman jadi/ <i>Prepared food and beverages</i>	13,3	12,33
Rokok/ <i>Cigarettes</i>	6,52	6,50
Jumlah makanan/Total food	48,71	50,77
Bukan makanan/Non-food		
Perumahan dan fasilitas rumah tangga/ <i>Housing and household facilities</i>	25,35	26,10
Aneka barang dan jasa/ <i>Goods and services</i>	10,58	10,21
Pakaian, alas kaki, dan tutup kepala/ <i>Clothing, footwear, and headgear</i>	2,86	2,60
Barang tahan lama/ <i>Durable goods</i>	7,08	3,99
Pajak, pungutan, dan asuransi/ <i>Taxes and insurance</i>	3,87	4,35
Keperluan pesta dan upacara/kenduri/ <i>Parties and ceremonies</i>	1,56	1,97
Jumlah bukan makanan/Total non-food	51,29	49,23
Jumlah/Total	100,00	100,00

Catatan/Note: ...

Sumber/Source: BPS, Survei Sosial Ekonomi Nasional (Susenas) Maret/BPS-Statistics Indonesia, National Socioeconomic Survey March

Tabel
Table 10.3**Persentase Penduduk Menurut Golongan Pengeluaran Per Kapita Sebulan di Kabupaten Poso, 2021**
Percentage of Population by Class of Monthly Expenditure per Capita in Poso Regency, 2021

Golongan Pengeluaran Per Kapita Sebulan (rupiah) Class of Monthly Expenditure per Capita (rupiahs)	Persentase Penduduk Percentage of Population
(1)	(2)
< 150 000	0,00
150 000–199 999	0,00
200 000–299 999	0,00
300 000–499 999	6,54
500 000–749 999	24,40
750 000–999 999	23,15
1 000 000–1 499 999	28,26
> 1 500 000	17,65
Jumlah/Total	100,00

Catatan/Note: ...

Sumber/Source: BPS, Survei Sosial Ekonomi Nasional (Susenas) Maret/BPS-Statistics Indonesia, National Socioeconomic Survey March

11

Pengeluaran Penduduk
PERDAGANGAN
Population Expenditure
TRADE

Selama Tahun 2018
Pengeluaran Kelas Menengah



Makanan

Rp 550.828/kapita



Perumahan & Fasilitas Rumah Tangga

Rp 224.042/kapita



Aneka Barang & Jasa

Rp 90.337/kapita



Pakaian, Alas Kaki, Tutup Kepala

Rp 28.830/kapita



Barang Tahan Lama

Rp 32.992/kapita



Pajak, Pungutan, Asuransi

Rp 32.268/kapita



Keperluan Pesta & Upacara/Kenduri

Rp 16.573/kapita

PENJELASAN TEKNIS

1. Pengumpulan data industri besar dan sedang dilakukan melalui Survei Industri Besar dan Sedang yang dilaksanakan setiap tahun secara lengkap (sensus) sejak tahun 1975, Survei Industri Besar dan Sedang mencakup semua perusahaan industri yang mempunyai tenaga kerja 20 orang atau lebih dengan menggunakan kuesioner II A.
2. Klasifikasi industri yang digunakan dalam survei ini berdasar kepada Klasifikasi Baku Lapangan Usaha Indonesia (KBLI), KBLI adalah klasifikasi lapangan usaha yang berdasar kepada International Standard Industrial Classification of All Economic Activities (ISIC) revisi 4 yang telah disesuaikan dengan kondisi Indonesia.
3. Industri manufaktur adalah suatu kegiatan ekonomi yang melakukan kegiatan mengubah suatu barang dasar secara mekanis, kimia, atau dengan tangan sehingga menjadi barang jadi/ setengah jadi, dan atau barang yang kurang nilainya menjadi barang yang lebih tinggi nilainya, dan sifatnya lebih dekat kepada pemakai akhir, Termasuk dalam kegiatan ini adalah jasa industri dan pekerjaan perakitan.

TECHNICAL NOTES

1. *Data collection of large and medium scale manufacturing is conducted through The Large and Medium Manufacturing Establishment Survey that has been done annually for all industries (census) since 1975, Large and Medium Manufacturing Establishment Survey covers all manufactures/industries with 20 workers or more by questionnaire II A.*
2. *The industrial classification adopted in this survey refers to the Klasifikasi Baku Lapangan Usaha Indonesia (KBLI), KBLI is classification of economic activities based on the International Standard Industrial Classification of All Economic Activities (ISIC rev 4) that has been modified according to the local condition in Indonesia.*
3. *Manufacturing industry is defined as an economic activity processing basic goods mechanically, chemicals or manually into final or intermediate goods, It is also defined as processing of lower value goods into higher value goods as final or intermediate products, The activities also include services for manufacturing and assembling.*

4. Jasa industri adalah kegiatan industri yang melayani keperluan pihak lain, Pada kegiatan ini bahan baku disediakan oleh pihak lain sedangkan pihak pengolah hanya melakukan pengolahannya dengan mendapat imbalan sebagai balas jasa (upah maklon).
 5. Perusahaan atau usaha industri adalah suatu unit (kesatuan) usaha yang melakukan kegiatan ekonomi, bertujuan menghasilkan barang atau jasa, terletak pada suatu bangunan atau lokasi tertentu, dan mempunyai catatan administrasi tersendiri mengenai produksi dan struktur biaya serta ada seorang atau lebih yang bertanggung jawab atas usaha tersebut.
 6. Industri manufaktur dikelompokkan ke dalam 4 golongan berdasarkan banyaknya pekerja, yaitu: industri besar (100 orang pekerja atau lebih), industri sedang/menengah (20–99 orang pekerja), industri kecil (5–19 orang pekerja), dan industri mikro (1–4 orang pekerja).
4. *Services for manufacturing is defined as a manufacturing activity which serving other manufacturing establishments, In this case, raw materials are supplied by others while the workers are paid as a compensation for processing raw materials.*
 5. *A manufacturing establishment is defined as a production unit engaged in economic activity, producing goods or services, located in a building or in a certain location, keeping a business record concerning the production and cost structure, and having a person or more that are responsible to those activities.*
 6. *Manufacturing industries are categorized into four groups, based on the number of employees: large scale manufacturing (100 employees or more), medium scale manufacturing (20–99 employees), small scale manufacturing (5–19 employees), and micro industry (1–4 employees).*

<https://posokab.bps.go.id>

Tabel
Table 11.1**Jumlah Sarana Perdagangan Menurut Jenisnya di
Kabupaten Poso, 2018–2021**
**Number of Trading Facilities by Type of Facility in Poso
Regency, 2018–2021**

Jenis Sarana Perdagangan Type of Trading Facilities	2018	2019	2020	2021
(1)	(2)	(3)	(4)	(5)
Pasar/Market	0	0	0	0
Toko/Store	415	425	425	425
Kios	...	453	453	453
Warung	171	219	219	219
Jumlah/Total	586	1097	1097	1097

Catatan/Note: ...

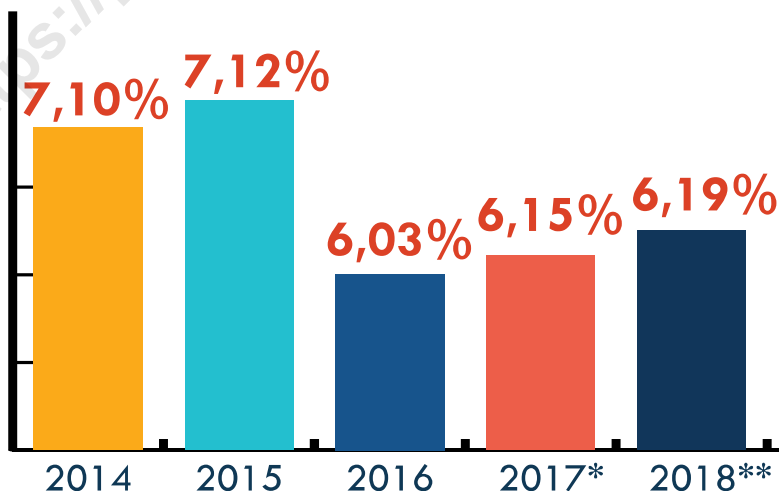
Sumber/Source: ...

12 12

SISTEM NERACA REGIONAL SYSTEM OF REGIONAL ACCOUNTS



Pertumbuhan PDRB



*) Angka sementara

***) Angka sangat sementara

PENJELASAN TEKNIS**TECHNICAL NOTES**

1. Penghitungan statistik neraca nasional mengikuti buku petunjuk yang diterbitkan oleh Perserikatan Bangsa Bangsa (PBB) dikenal sebagai Sistem Neraca Nasional(SNN). SNN adalah rekomendasi internasional tentang bagaimana menyusun ukuran aktivitas ekonomi yang sesuai dengan standar neraca baku yang didasarkan pada prinsip-prinsip ekonomi. Rekomendasi yang dimaksud dinyatakan dalam sekumpulan konsep, definisi, klasifikasi, dan aturan neraca yang disepakati secara internasional dalam mengukur indikator tertentu seperti Produk Domestik Bruto (PDB). Salah satu bentuk adaptasi pencatatan statistik nasional adalah melakukan perubahan tahun dasar PDB Indonesia dari tahun 2000 ke 2010. Perubahan tahun dasar PDB dilakukan seiring dengan mengadopsi rekomendasi PBB yang tertuang dalam Sistem Neraca Nasional 2008 (SNA 2008).
 2. Produk Domestik Bruto pada tingkat nasional serta Produk Domestik Regional Bruto (PDRB) pada tingkat regional (provinsi) menggambarkan kemampuan suatu wilayah untuk menciptakan nilai tambah pada suatu waktu tertentu. Untuk menyusun PDB
1. *The method used to estimate national accounts statistics is based on the standard guidelines formed by United Nation known as System of National Accounts (SNA). SNA is the internationally agreed standard set of recommendations on how to compile measures of economic activity in accordance with strict accounting conventions based on economic principles. The recommendations are expressed in term of a set of concepts, definitions, classifications and accounting rules that comprise the internationally agreed standard for measuring indicators such as Gross Domestic Product (GDP). One of the improvement in the national statistical system is to rebase GDP form base year 2000 to 2010 in order to capture current economic condition. It is in line with the United Nations (UN) recommendation on 2008 SNA.*
 2. *The basic measure of the value added arising from economic activity is known as Gross Domestic Product at the national level and Gross Regional Domestic Product (GRDP) at the regional level (provinces/regencies/ municipalities). To compile*

maupun PDRB digunakan 2 pendekatan, yaitu lapangan usaha dan pengeluaran. Keduanya menyajikan komposisi data nilai tambah dirinci menurut sumber kegiatan ekonomi (lapangan usaha) dan menurut komponen penggunaannya. PDB maupun PDRB dari sisi lapangan usaha merupakan penjumlahan seluruh komponen nilai tambah bruto yang mampu diciptakan oleh sektor-sektor ekonomi atas berbagai aktivitas produksinya. Sedangkan dari sisi pengeluaran menjelaskan tentang penggunaan dari nilai tambah tersebut.

3. PDB menurut lapangan usaha mengalami perubahan klasifikasi dari 9 lapangan usaha menjadi 17 lapangan usaha. PDB menurut lapangan usaha dirinci menurut total nilai tambah dari seluruh sektor ekonomi yang mencakup lapangan usaha Pertanian, Kehutanan, dan Perikanan; Pertambangan dan Penggalian; Industri Pengolahan; Pengadaan Listrik dan Gas; Pengadaan Air, Pengelolaan Sampah, Limbah dan Daur Ulang; Konstruksi; Perdagangan Besar dan Eceran, Reparasi Mobil dan Sepeda Motor; Transportasi dan Pergudangan; Penyediaan Akomodasi dan Makan Minum; Informasi dan Komunikasi; Jasa Keuangan dan Asuransi; Real Estat; Jasa

these statistics, two approaches have been used, i.e. "production approach" and "expenditure approach". The first approach is to measure value added produced by various kinds of economic activities, while the second approach is to measure final uses of the country's output. In other words, GDP/ GRDP is the sum of total value added produced by all economic industries (activities) and the way of using it.

3. *GDP by industry classification changes from 9 sectors to 17 industries. GDP by industry is classified by types of economic activities such as Agriculture, Forestry and Fishing; Mining and Quarrying; Manufacturing; Electricity and Gas; Water supply, Sewerage, Waste Management and Remediation Activities; Construction; Wholesale and Retail Trade; Repair of Motor Vehicles and Motorcycles; Transportation and Storage; Accommodation and Food Service Activities; Information and Communication; Financial and Insurance Activities; Real Estate Activities; Business Activities; Public Administration; Defence and Compulsory Social Security; Education; Human Health and*

Perusahaan; Administrasi Pemerintahan, Pertahanan dan Jaminan Sosial Wajib; Jasa Pendidikan; Jasa Kesehatan dan Kegiatan Sosial; dan Jasa lainnya.

Social Work Activities; and Other Services Activities.

4. PDB menurut pengeluaran mengalami perubahan klasifikasi dimana pengeluaran konsumsi Lembaga Non Profit yang Melayani Rumah Tangga (LNPR) yang sebelumnya termasuk bagian dari pengeluaran konsumsi rumah tangga menjadi komponen terpisah. Sehingga klasifikasi PDB menurut pengeluaran dirinci menjadi 7 komponen yaitu komponen pengeluaran konsumsi rumah tangga, pengeluaran konsumsi LNPR, pengeluaran konsumsi pemerintah, pembentukan modal tetap bruto, perubahan inventori, ekspor barang dan jasa, dan impor barang dan jasa.
4. *GDP by expenditure classification changes where consumption expenditure Non-profit Institutions Serving Households (NPISH) previously included as part of household consumption expenditure is taken out into separate component. So that, GDP by type of expenditures is classified into: household consumption expenditure, NPISH consumption expenditure, government consumption expenditure, gross fixed capital formation, changes in inventories, exports of goods and services, and imports of goods and services.*
5. Pengeluaran konsumsi rumah tangga mencakup berbagai pengeluaran konsumsi akhir rumah tangga atas barang dan jasa untuk memenuhi kebutuhan individu ataupun kelompok secara langsung. Pengeluaran rumah tangga di sini mencakup makanan dan minuman selain restoran; pakaian, alas kaki dan jasa perawatannya; perumahan dan perlengkapan rumah tangga; kesehatan dan pendidikan; transportasi dan komunikasi;
5. *Household consumption expenditures consist of expenditures incurred by households, which are used for both individual or collective needs. Household consumptions are classified into food and beverages other than restaurants; clothing, footwear, and related maintenance services; housing and household equipment; health and education; transport and communication; restaurants and hotels; and others.*

restoran dan hotel serta lainnya.

6. Pengeluaran Konsumsi Pemerintah terdiri dari Pengeluaran Konsumsi Individu dan Pengeluaran Konsumsi Kolektif. Barang dan jasa individu merupakan barang dan jasa privat, dimana ciri-ciri barang privat adalah

a) Scarcity, yaitu ada kelangkaan/ keterbatasan dalam jumlah; b) Excludable consumption yaitu konsumsi suatu barang dapat dibatasi hanya pada mereka yang memenuhi persyaratan tertentu (biasanya harga); c) Rivalrous competition, yaitu konsumsi oleh satu konsumen akan mengurangi atau menghilangkan kesempatan pihak lain untuk melakukan hal serupa. Contoh barang dan jasa yang dihasilkan pemerintah dan tergolong sebagai barang dan jasa individu adalah jasa pelayanan kesehatan pemerintah di rumah sakit/puskesmas dan jasa pendidikan di sekolah/ universitas negeri. Sedangkan barang dan jasa kolektif ekuivalen dengan barang publik yang memiliki ciri a) Non rivalry, yaitu penggunaan satu konsumen terhadap suatu barang tidak mengurangi kesempatan konsumen lain untuk juga mengkonsumsi barang tersebut;

6. *Government consumption expenditure consists of Individual Consumption Expenditure and Collective Consumption Expenditure. Individual goods and services are private goods and services, which the characteristics of private goods is*

a) Scarcity, that there is a scarcity/ limited in number; b) Excludable consumption, the consumption of goods can be limited only to those who meet certain requirements (usually the price); c) Rivalrous competition, ie consumption by the consumer will reduce or eliminate the chance of another party to do so. Examples of goods and services produced by government and classified as goods and services of individuals is the government health services in hospitals/health centers and education services in schools/universities. Collective goods and services equivalent to public goods characterized by a) Non-rivalry, namely the use of a consumer for an item does not reduce the chance of another consumer to also consume goods;

b) Non excludable, yaitu apabila suatu barang publik tersedia, maka tidak ada yang dapat menghalangi siapapun untuk memperoleh manfaat dari barang tersebut atau dengan kata lain setiap orang memiliki akses ke barang tersebut. Contoh barang dan jasa yang dihasilkan pemerintah dan tergolong sebagai barang dan jasa kolektif adalah jasa pertahanan yang dilakukan TNI dan keamanan yang dilakukan kepolisian

b) Non-excludable, i.e. when a public good available, then nothing can hinder anyone to benefit from the goods or in other words everyone has access to the goods. Examples of goods and services produced by government and classified as collective goods and services is carried military defense services and the police's security.

7. Pembentukan Modal Tetap Bruto (PMTB) mencakup pengadaan, pembuatan, dan pembelian barang modal. Barang modal dimaksud adalah barang-barang yang digunakan untuk proses produksi, tahan lama atau yang mempunyai umur pemakaian lebih dari satu tahun seperti bangunan, mesinmesin dan alat angkutan. Termasuk pula di sini perbaikan besar (berat) yang sifatnya memperpanjang umur atau mengubah bentuk atau kapasitas barang modal tersebut. Pengeluaran barang modal untuk keperluan militer juga dicakup sebagai PMTB. Klasifikasi komponen PMTB dibagi menjadi 6 sub komponen yaitu Konstruksi; Mesin dan Peralatan; Kendaraan; Peralatan Lainnya; Cultivated Biological Resources (CBR) dan Produk Kekayaan Intelektual.

7. *Gross Fixed Capital Formation (GFCF) includes procurement, manufacture, and the purchase of capital goods. Capital goods are goods which are used for the production process, durable or have a service life of more than one year such as buildings, machinery, and transportation equipment. Including here: huge improvement that are to extend the life or changing the shape or the capacity of the capital goods. Capital expenditures for military purposes are also covered as GFCF. GFCF component are classified into six sub-components: Construction; Machinery and Equipment; vehicle; Other equipment; Cultivated Biological Resources (CBR) and Intellectual Property Product*

8. Ekspor barang dan jasa merupakan transaksi perdagangan barang dan jasa dari penduduk (residen) ke bukan penduduk (nonresiden). Impor barang dan jasa adalah transaksi perdagangan dari bukan penduduk ke penduduk. Ekspor atau impor barang terjadi pada saat terjadi perubahan hak kepemilikan barang antara penduduk dengan bukan penduduk (dengan atau tanpa perpindahan fisik barang tersebut). Pada PDB dengan tahun dasar 2010, ekspor dan impor barang dirinci menjadi nonmigas dan migas.
9. Produk Domestik Bruto maupun agregat turunannya disajikan dalam 2 (dua) versi penilaian, yaitu atas dasar "harga berlaku" dan atas dasar "harga konstan". Disebut sebagai harga berlaku karena seluruh agregat dinilai dengan menggunakan harga pada tahun berjalan, sedangkan harga konstan penilaiannya didasarkan kepada harga satu tahun dasar tertentu, dalam publikasi ini digunakan harga tahun 2010.
10. Laju pertumbuhan Produk Domestik Bruto diperoleh dari perhitungan PDB atas dasar harga konstan. Diperoleh dengan cara mengurangi nilai PDB pada tahun ke-n terhadap nilai pada tahun ke n-1 (tahun sebelumnya),
8. *Exports of goods and services consist of transactions of goods and services from residents to nonresidents. Imports of goods and services consist of transaction of goods and services from nonresidents to residents. Exports and imports of goods occur when there are changes in ownership of goods between residents and nonresidents (with or without physical movements of goods across frontiers). On the GDP at 2010 basic year, exports and imports of goods specified into non oil and gas and oil and gas.*
9. *GDP and its aggregations are presented in two forms: at current market prices and at constant base year market prices. In presenting current market prices, all aggregates are valued at current market prices, while base year constant market prices are shown by valuing all aggregates at fixed base year prices. Year of 2010 is used as the base year in this publication.*
10. *10. Growth rate of Gross Domestic Product is derived from GDP at constant market prices. It is obtained by subtracting the value of GDP year n with the value of GDP year n-1, divided by the value of GDP year n-1 then multiplied by*

dibagi dengan nilai pada tahun ke $n-1$, dikalikan dengan 100 persen. Laju pertumbuhan menunjukkan perkembangan agregat pendapatan dari satu waktu tertentu terhadap waktu sebelumnya komponen penggunaannya. PDB maupun PDRB dari sisi lapangan usaha merupakan penjumlahan seluruh komponen nilai tambah bruto yang mampu diciptakan oleh sektor-sektor ekonomi atas berbagai aktivitas produksinya. Sedangkan dari sisi pengeluaran menjelaskan tentang penggunaan dari nilai tambah tersebut.

100 percent. The growth rate of GDP explains the income growth during the given period country's output. In other words, GDP/GRDP is the sum of total value added produced by all economic industries (activities) and the way of using it.

<https://posokab.bps.go.id>

<https://posokab.bps.go.id>

ULASAN

Produk Domestik Regional Bruto

PDRB Kabupaten Poso seri 2010 atas dasar harga berlaku pada tahun 2018 tercatat sebesar 8.732,89 milyar rupiah PDRB Kabupaten Poso seri 2010 atas dasar harga konstan pada tahun 2018 adalah sebesar 6.102,81 milyar rupiah.

Selama tahun 2017-2018, laju pertumbuhan PDRB atas dasar harga konstan Kabupaten Poso mengalami sedikit peningkatan pada tahun 2017 sebesar 6,15 dan pada tahun 2018 laju pertumbuhan PDRB menjadi 6,19.

DESCRIPTION*Gross Regional Domestic Product*

In 2018, GDRP at current market prices is recorded at Poso Regency in 2010 the GDRP series at 8.732,89 billion rupiahs. GDRP at 2010 constant market price is recorded 6.102,81 billion rupiahs in 2018.

During 2017-2018, the GDRP Growth Rate at 2010 constant market price of Poso Regency from 6,15 and in 2018 the GDRP growth rate increased to 6.19.

Tabel 12.1. **Produk Domestik Regional Bruto Atas Dasar Harga Berlaku Menurut Lapangan Usaha di Kabupaten Poso (miliar rupiah), 2017–2021**
Gross Regional Domestic Product at Current Market Prices by Industry in Poso Regency (billion rupiahs), 2017–2021

Lapangan Usaha/Industry	2017	2018	2019	2020	2021
(1)	(2)	(3)	(4)	(5)	(6)
A Pertanian, Kehutanan, dan Perikanan/ <i>Agriculture, Forestry, and Fishing</i>	3 165,50	3 364,56	3 594,05	3 590,46	3 830,12
B Pertambangan dan Penggalian/ <i>Mining and Quarrying</i>	146,96	157,60	177,09	145,05	149,08
C Industri Pengolahan/ <i>Manufacturing</i>	122,36	133,8	144,98	148,17	159,79
D Pengadaan Listrik dan Gas/ <i>Electricity and Gas</i>	2,00	2,33	2,58	2,71	2,94
E Pengadaan Air; Pengelolaan Sampah, Limbah, dan Daur Ulang/ <i>Water Supply; Sewerage, Waste Management, and Remediation Activities</i>	6,24	6,69	7,02	7,20	7,90
F Konstruksi/ <i>Construction</i>	906,73	985,88	1 145,45	1 060,77	1 151,18
G Perdagangan Besar dan Eceran; Reparasi Mobil dan Sepeda Motor/ <i>Wholesale and Retail Trade; Repair of Motor Vehicles and Motorcycles</i>	949,14	1 062,33	1 155,15	1 088,41	1 214,61
H Transportasi dan Pergudangan/ <i>Transportation and Storage</i>	376,09	418,05	462,13	322,36	330,83
I Penyediaan Akomodasi dan Makan Minum/ <i>Accommodation and Food Service Activities</i>	50,03	56,34	61,85	57,14	68,00
J Informasi dan Komunikasi/ <i>Information and Communication</i>	360,50	393,99	434,42	466,39	515,46

Lanjutan Tabel/*Continued Table* 12.1

Lapangan Usaha/ <i>Industry</i>		2017	2018	2019	2020	2021
(1)		(2)	(3)	(4)	(5)	(6)
K	Jasa Keuangan dan Asuransi/ <i>Financial and Insurance Activities</i>	227,21	239,63	253,23	261,13	312,38
L	Real Estat/ <i>Real Estate Activities</i>	219,83	234,37	244,33	250,01	261,41
M,N	Jasa Perusahaan/ <i>Business Activities</i>	2,64	2,84	2,97	3,01	3,16
O	Administrasi Pemerintahan, Pertahanan, dan Jaminan Sosial Wajib/ <i>Public Administration and Defence; Compulsory Social Security</i>	709,98	786,27	866,77	868,52	932,66
P	Jasa Pendidikan/ <i>Education</i>	533,40	564,13	622,01	623,93	640,54
Q	Jasa Kesehatan dan Kegiatan Sosial/ <i>Human Health and Social Work Activities</i>	138,36	158,68	169,66	188,64	211,72
R,S,T,U	Jasa Lainnya/ <i>Other Services Activities</i>	104,47	119,53	128,17	130,58	140,32
Produk Domestik Regional Bruto/<i>Gross Regional Domestic Product</i>		8 021,44	8 687,02	9 471,86	9 214,47	9 932,09

Catatan/*Note*: ...Sumber/*Source*: BPS, berbagai sensus, survei dan sumber lain/*BPS-Statistics Indonesia, various census, survey, and other sources*

Tabel
Table 12.2

Produk Domestik Regional Bruto Atas Dasar Harga Konstan 2010 Menurut Lapangan Usaha di Kabupaten Poso (miliar rupiah), 2017–2021
Gross Regional Domestic Product at 2010 Constant Market Prices by Industry in Poso Regency (billion rupiahs), 2017–2021

Lapangan Usaha/Industry		2017	2018	2019	2020	2021
(1)		(2)	(3)	(4)	(5)	(6)
A	Pertanian, Kehutanan, dan Perikanan/ <i>Agriculture, Forestry, and Fishing</i>	2 242,91	2 378,63	2 458,62	2 421,15	2 481,58
B	Pertambangan dan Penggalian/ <i>Mining and Quarrying</i>	91,99	96,96	107,44	86,64	87,76
C	Industri Pengolahan/ <i>Manufacturing</i>	83,34	88,78	92,91	91,91	96,10
D	Pengadaan Listrik dan Gas/ <i>Electricity and Gas</i>	2,05	2,42	2,56	2,73	2,89
E	Pengadaan Air; Pengelolaan Sampah, Limbah, dan Daur Ulang/ <i>Water Supply; Sewerage, Waste Management, and Remediation Activities</i>	4,85	5,09	5,17	5,07	5,30
F	Konstruksi/ <i>Construction</i>	580,85	625,89	725,51	643,19	678,59
G	Perdagangan Besar dan Eceran; Reparasi Mobil dan Sepeda Motor/ <i>Wholesale and Retail Trade; Repair of Motor Vehicles and Motorcycles</i>	718	766,38	791,74	734,09	806,57
H	Transportasi dan Pergudangan/ <i>Transportation and Storage</i>	253,73	268,37	284,62	194,03	198,03
I	Penyediaan Akomodasi dan Makan Minum/ <i>Accommodation and Food Service Activities</i>	39,63	40,42	42,06	37,47	43,95
J	Informasi dan Komunikasi/ <i>Information and Communication</i>	309,21	357,42	392,01	433,07	473,13

Lanjutan Tabel/*Continued Table 12.2*

Lapangan Usaha/Industry		2017	2018	2019	2020	2021
(1)		(2)	(3)	(4)	(5)	(6)
K	Jasa Keuangan dan Asuransi/ <i>Financial and Insurance Activities</i>	143,85	151,02	156,98	161,43	179,81
L	Real Estat/ <i>Real Estate Activities</i>	165,46	169,85	171,45	171,86	175,4
M,N	Jasa Perusahaan/ <i>Business Activities</i>	1,94	2,03	2,11	2,11	2,15
O	Administrasi Pemerintahan, Pertahanan, dan Jaminan Sosial Wajib/ <i>Public Administration and Defence; Compulsory Social Security</i>	528,52	556,84	609,46	599,72	635,16
P	Jasa Pendidikan/ <i>Education</i>	404,18	410,14	446,11	441,40	451,42
Q	Jasa Kesehatan dan Kegiatan Sosial/ <i>Human Health and Social Work Activities</i>	113,55	113,74	120,32	127,38	134,19
R,S,T,U	Jasa Lainnya/ <i>Other Services Activities</i>	60,09	64,18	67,32	67,92	71,75
Produk Domestik Regional Bruto/Gross Regional Domestic Product		5 744,15	6 098,17	6 476,40	6 221,16	6 523,79

Catatan/Note: ...

Sumber/Source: BPS, berbagai sensus, survei dan sumber lain/*BPS-Statistics Indonesia, various census, survey, and other sources*

Tabel
Table 12.3

Distribusi Persentase Produk Domestik Regional Bruto Atas Dasar Harga Berlaku Menurut Lapangan Usaha di Kabupaten Poso, 2017–2021
Percentage Distribution of Gross Regional Domestic Product at Current Market Prices by Industry in Poso Regency, 2017–2021

Lapangan Usaha/ <i>Industry</i>	2017	2018	2019	2020	2021
(1)	(2)	(3)	(4)	(5)	(6)
A Pertanian, Kehutanan, dan Perikanan/ <i>Agriculture, Forestry, and Fishing</i>	39,46	38,73	37,94	38,97	38,56
B Pertambangan dan Penggalian/ <i>Mining and Quarrying</i>	1,83	1,81	1,87	1,57	1,50
C Industri Pengolahan/ <i>Manufacturing</i>	1,53	1,54	1,53	1,61	1,61
D Pengadaan Listrik dan Gas/ <i>Electricity and Gas</i>	0,02	0,03	0,03	0,03	0,03
E Pengadaan Air; Pengelolaan Sampah, Limbah, dan Daur Ulang/ <i>Water Supply; Sewerage, Waste Management, and Remediation Activities</i>	0,08	0,08	0,07	0,08	0,08
F Konstruksi/ <i>Construction</i>	11,30	11,35	12,09	11,51	11,59
G Perdagangan Besar dan Eceran; Reparasi Mobil dan Sepeda Motor/ <i>Wholesale and Retail Trade; Repair of Motor Vehicles and Motorcycles</i>	11,83	12,23	12,20	11,81	12,23
H Transportasi dan Pergudangan/ <i>Transportation and Storage</i>	4,69	4,81	4,88	3,50	3,33
I Penyediaan Akomodasi dan Makan Minum/ <i>Accommodation and Food Service Activities</i>	0,62	0,65	0,65	0,62	0,68
J Informasi dan Komunikasi/ <i>Information and Communication</i>	4,49	4,54	4,59	5,06	5,19
K Jasa Keuangan dan Asuransi/ <i>Financial and Insurance Activities</i>	2,83	2,76	2,67	2,83	3,15

Lanjutan Tabel/*Continued Table* 12.3

Lapangan Usaha/ <i>Industry</i>		2017	2018	2019	2020	2021
(1)		(2)	(3)	(4)	(5)	(6)
L	Real Estat/ <i>Real Estate Activities</i>	2,74	2,70	2,58	2,71	2,63
M,N	Jasa Perusahaan/ <i>Business Activities</i>	0,03	0,03	0,03	0,03	0,03
O	Administrasi Pemerintahan, Pertahanan, dan Jaminan Sosial Wajib/ <i>Public Administration and Defence; Compulsory Social Security</i>	8,85	9,05	9,15	9,43	9,39
P	Jasa Pendidikan/ <i>Education</i>	6,65	6,49	6,57	6,77	6,45
Q	Jasa Kesehatan dan Kegiatan Sosial/ <i>Human Health and Social Work Activities</i>	1,72	1,83	1,79	2,05	2,13
R,S,T,U	Jasa Lainnya/ <i>Other Services Activities</i>	1,30	1,38	1,35	1,42	1,41
Produk Domestik Regional Bruto/<i>Gross Regional Domestic Product</i>		100,00	100,00	100,00	100,00	100,00

Catatan/*Note*: ...Sumber/*Source*: BPS, berbagai sensus, survei dan sumber lain/*BPS-Statistics Indonesia, various census, survey, and other sources*

Tabel
Table 12.4

Laju Pertumbuhan Produk Domestik Regional Bruto Atas Dasar Harga Konstan 2010 Menurut Lapangan Usaha di Kabupaten Poso (persen), 2017–2021
Growth Rate of Gross Regional Domestic Product at 2010 Constant Market Prices by Industry in Poso Regency (percent), 2017–2021

Lapangan Usaha/ <i>Industry</i>		2017	2018	2019	2020	2021
(1)		(2)	(3)	(4)	(5)	(6)
A	Pertanian, Kehutanan, dan Perikanan/ <i>Agriculture, Forestry, and Fishing</i>	4,97	6,05	3,36	-1,52	2,50
B	Pertambangan dan Penggalian/ <i>Mining and Quarrying</i>	8,17	5,41	10,81	-19,36	1,29
C	Industri Pengolahan/ <i>Manufacturing</i>	5,74	6,52	4,66	-1,08	4,56
D	Pengadaan Listrik dan Gas/ <i>Electricity and Gas</i>	13,18	18,10	5,79	6,39	5,93
E	Pengadaan Air; Pengelolaan Sampah, Limbah, dan Daur Ulang/ <i>Water Supply; Sewerage, Waste Management, and Remediation Activities</i>	6,28	4,81	1,58	-1,88	4,59
F	Konstruksi/ <i>Construction</i>	7,21	7,76	15,92	-11,35	5,50
G	Perdagangan Besar dan Eceran; Reparasi Mobil dan Sepeda Motor/ <i>Wholesale and Retail Trade; Repair of Motor Vehicles and Motorcycles</i>	5,81	6,74	3,31	-7,28	9,87
H	Transportasi dan Pergudangan/ <i>Transportation and Storage</i>	6,20	5,77	6,05	-31,83	2,06
I	Penyediaan Akomodasi dan Makan Minum/ <i>Accommodation and Food Service Activities</i>	7,65	1,97	4,08	-10,93	17,31
J	Informasi dan Komunikasi/ <i>Information and Communication</i>	8,77	15,59	9,68	10,47	9,25
K	Jasa Keuangan dan Asuransi/ <i>Financial and Insurance Activities</i>	6,01	4,98	3,95	2,83	11,38

Lanjutan Tabel/*Continued Table* 12.4

Lapangan Usaha/ <i>Industry</i>		2017	2018	2019	2020	2021
(1)		(2)	(3)	(4)	(5)	(6)
L	Real Estat/ <i>Real Estate Activities</i>	3,52	2,65	0,94	0,24	2,06
M,N	Jasa Perusahaan/ <i>Business Activities</i>	4,66	4,46	4,27	-0,09	1,83
O	Administrasi Pemerintahan, Pertahanan, dan Jaminan Sosial Wajib/ <i>Public Administration and Defence; Compulsory Social Security</i>	9,04	5,36	9,45	-1,60	5,91
P	Jasa Pendidikan/ <i>Education</i>	5,92	1,48	8,77	-1,06	2,27
Q	Jasa Kesehatan dan Kegiatan Sosial/ <i>Human Health and Social Work Activities</i>	7,15	0,17	5,79	5,86	5,35
R,S,T,U	Jasa Lainnya/ <i>Other Services Activities</i>	5,70	6,81	4,89	0,90	5,64
Produk Domestik Regional Bruto/<i>Gross Regional Domestic Product</i>		6,10	6,16	6,20	-3,94	4,86

Catatan/*Note*: ...Sumber/*Source*: BPS, berbagai sensus, survei dan sumber lain/*BPS-Statistics Indonesia, various census, survey, and other sources*

Tabel
Table 12.5

Produk Domestik Regional Bruto Atas Dasar Harga Berlaku Menurut Jenis Pengeluaran di Kabupaten Poso (miliar rupiah), 2017–2021
Gross Regional Domestic Product at Current Market Prices by Type of Expenditure in Poso Regency (billion rupiahs), 2017–2021

Jenis Pengeluaran Type of Expenditure	2017	2018	2019	2020	2021
(1)	(2)	(3)	(4)	(5)	(6)
Pengeluaran Konsumsi Rumah Tangga <i>Household Consumption Expenditure</i>	4.661,47	5.123,88	5.554,45
Pengeluaran Konsumsi LNPRT <i>NPISH Consumption Expenditure</i>	123,05	136,19	148,77
Pengeluaran Konsumsi Pemerintah <i>Government Consumption Expenditure</i>	1.527,63	1.628,55	1.771,94
Pembentukan Modal Tetap Bruto <i>Gross Fixed Capital Formation</i>	3.423,73	3.797,61	4.199,49
Perubahan Inventori <i>Changes in Inventories</i>	83,07	258,64	-(163,76)
Net Ekspor Barang dan Jasa <i>Net Exports of Goods and Services</i>	-(1.725,01)	-(2.122,57)	-(1.910,31)
Produk Domestik Regional Bruto Gross Regional Domestic Product	8.021,44	8.735,34	9.505,74

Catatan/Note: ...

Sumber/Source: BPS, berbagai sensus, survei dan sumber lain/BPS-Statistics Indonesia, various census, survey, and other sources

Tabel
Table 12.6

Produk Domestik Regional Bruto Atas Dasar Harga Konstan 2010 Menurut Jenis Pengeluaran di Kabupaten Poso (miliar rupiah), 2017–2021
Gross Regional Domestic Product at 2010 Constant Market Prices by Type of Expenditure in Poso Regency (billion rupiahs), 2017–2021

Jenis Pengeluaran Type of Expenditure	2017	2018	2019	2020	2021
(1)	(2)	(3)	(4)	(5)	(6)
Pengeluaran Konsumsi Rumah Tangga <i>Household Consumption Expenditure</i>	3.495,88	3.711,34	3.902,71
Pengeluaran Konsumsi LNPRT <i>NPISH Consumption Expenditure</i>	76,83	82,87	87,10
Pengeluaran Konsumsi Pemerintah <i>Government Consumption Expenditure</i>	920,62	921,42	933,20
Pembentukan Modal Tetap Bruto <i>Gross Fixed Capital Formation</i>	2.697,53	2.907,84	3.114,32
Perubahan Inventori <i>Changes in Inventories</i>	62,56	174,33	-(31,86)
Net Ekspor Barang dan Jasa <i>Net Exports of Goods and Services</i>	-(1.459,46)	-(1.648,90)	-(1.476,61)
Produk Domestik Regional Bruto Gross Regional Domestic Product	5.774,90	6.098,00	6.475,83

Catatan/Note: ...

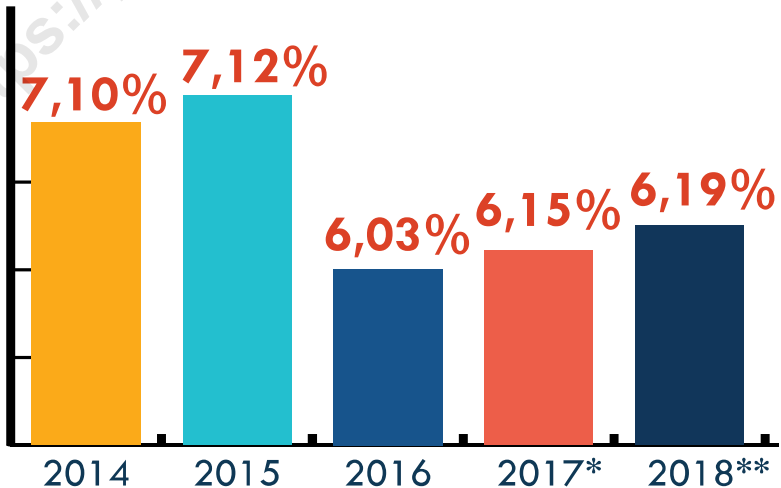
Sumber/Source: BPS, berbagai sensus, survei dan sumber lain/BPS-Statistics Indonesia, various census, survey, and other sources

132

PDRB
Regional GDP
PERBANDINGAN ANTAR KABUPATEN/KOTA
REGENCY/MUNICIPAL COMPARISON



Pertumbuhan PDRB



*) Angka sementara

***) Angka sangat sementara

ULASAN

Pertumbuhan Ekonomi

Statistik komparatif disajikan untuk memberikan gambaran tentang perbandingan data penting antarkabupaten, seperti jumlah penduduk miskin dan Indeks Pembangunan Manusia (IPM).

DESCRIPTION*Economic Growth*

Comparative statistics are presented to provide an overview of comparisons about important data between districts, such as the number of poor people and the Human Development Index.

<https://posokab.bps.go.id>

Tabel 13.1 **Jumlah Penduduk Menurut Kabupaten/Kota di Provinsi Sulawesi Tengah (ribu), 2017–2021**
Table 13.1 **Population by Regency/Municipality in Sulawesi Tengah Province (thousand), 2017–2021**

Kabupaten/Kota Regency/Municipality	2017	2018	2019	2020	2021
(1)	(2)	(3)	(4)	(5)	(6)
Banggai Kepulauan	-	-	-	120,14	121,68
Banggai	-	-	-	362,28	366,22
Morowali	-	-	-	161,73	167,91
Poso	-	-	-	244,88	248,35
Donggala	-	-	-	300,44	302,97
Tolitoli	-	-	-	225,15	226,80
Buol	-	-	-	145,25	146,63
Parigi Moutong	-	-	-	440,02	443,17
Tojo Una-Una	-	-	-	163,83	166,34
Sigi	-	-	-	257,59	261,68
Banggai Laut ³	-	-	-	70,44	70,87
Morowali Utara ³	-	-	-	120,79	122,24
Palu	-	-	-	373,22	377,03
Sulawesi Tengah	-	-	-	2.985,73	3.021,88

Catatan/Note: ...

Sumber/Source: ...

Tabel
Table 13.2

Laju Pertumbuhan Produk Domestik Regional Bruto Atas Dasar Harga Konstan 2010 Menurut Kabupaten/Kota di Provinsi Sulawesi Tengah (persen), 2017–2021
Rate of Growth of Gross Regional Domestic Products at Constant 2010 Prices by Regency/Municipality in Sulawesi Tengah Province (percent), 2017–2021

Kabupaten/Kota Regency/Municipality	2017	2018	2019	2020x	2021xx
(1)	(2)	(3)	(4)	(5)	(6)
Banggai Kepulauan	8,71	4,11	4,02	-2,36	5,07
Banggai	6,00	6,17	5,94	-4,79	1,86
Morowali	6,26	112,20	20,26	28,51	25,31
Poso	4,00	6,16	6,20	-3,94	4,86
Donggala	5,08	2,56	4,45	-4,26	4,64
Tolitoli	5,31	5,28	4,79	-3,39	4,36
Buol	14,08	2,89	2,14	-2,89	4,88
Parigi Moutong	6,02	2,53	2,21	-4,95	4,72
Tojo Una-Una	6,10	2,71	4,74	-3,17	4,25
Sigi	5,53	3,87	3,64	-1,50	5,05
Banggai Laut ³	5,26	4,85	3,50	-3,97	4,37
Morowali Utara ³	5,62	16,92	5,18	-0,23	10,47
Palu	6,13	5,00	5,65	-4,43	5,97
Sulawesi Tengah	7,10	20,60	8,83	4,86	11,70

Catatan/Note: ...

Sumber/Source: BPS dan sumber lain/BPS-Statistics Indonesia and other sources

Tabel
Table 13.3

**Jumlah Penduduk Miskin Menurut Kabupaten/Kota di
Provinsi Sulawesi Tengah (ribu), 2017–2021**
**Number of Poor Population by Regency/Municipality in
Sulawesi Tengah Province (thousand), 2017–2021**

Kabupaten/Kota Regency/Municipality	2017	2018	2019	2020	2021
(1)	(2)	(3)	(4)	(5)	(6)
Banggai Kepulauan	18,56	18,38	17,54	16,70	16,33
Banggai	33,5	33,73	29,3	28,16	30,10
Morowali	16,99	17,03	16,61	16,50	17,07
Poso	41,88	41,75	39,92	40,20	41,99
Donggala	54,44	54,28	55,83	53,17	51,23
Tolitoli	30,64	31,8	30,79	30,51	32,19
Buol	25,76	25,4	24,51	22,93	23,46
Parigi Moutong	82,88	83,66	81,36	78,76	76,79
Tojo Una-Una	27,3	27,78	26,36	25,43	25,86
Sigi	29,55	29,78	30,82	30,00	31,51
Banggai Laut ³	11,63	11,97	11,46	11,09	10,92
Morowali Utara ³	19,25	19,4	19,25	18,38	18,40
Palu	25,49	25,26	26,62	26,89	28,60
Sulawesi Tengah	417,87	420,21	410,36	398,73	404,44

Catatan/Note: ...

Sumber/Source: BPS, Survei Sosial Ekonomi Nasional/BPS-Statistics Indonesia, National Socioeconomic Survey

Tabel
Table 13.4**Indeks Pembangunan Manusia Menurut Kabupaten/Kota
di Provinsi Sulawesi Tengah, 2017–2021**
*Human Development Index by Regency/Municipality in
Sulawesi Tengah Province, 2017–2021*

Kabupaten/Kota Regency/Municipality	2017	2018	2019	2020	2021
(1)	(2)	(3)	(4)	(5)	(6)
Banggai Kepulauan	64,07	64,68	65,13	65,42	65,61
Banggai	69,00	69,85	70,36	70,52	70,60
Morowali	70,41	71,14	72,02	72,21	72,29
Poso	69,78	70,68	71,40	71,28	71,45
Donggala	64,66	65,14	65,49	65,56	65,72
Tolitoli	64,05	64,60	65,42	65,69	66,30
Buol	66,69	67,30	67,69	67,82	68,25
Parigi Moutong	64,09	64,85	65,47	65,44	65,82
Tojo Una-Una	62,61	63,38	64,52	64,59	64,74
Sigi	66,72	67,66	68,16	68,12	68,49
Banggai Laut ³	64,08	64,80	65,27	65,43	65,65
Morowali Utara ³	67,35	67,95	68,45	68,36	68,48
Palu	80,24	80,91	81,50	81,47	81,70
Sulawesi Tengah	68,11	68,88	69,50	69,55	69,79

Catatan/Note: ...

Sumber/Source: BPS, Seri Berita Resmi Statistik Indeks Pembangunan Manusia/BPS-Statistics Indonesia, Series of Press Releases of Human Development Index

ST 2023
SENSUS PERTANIAN

BerAKHLAK
Berorientasi Pelayanan Akuntabel Kompeten
Harmonis Loyal Adaptif Kolaboratif

DATA
MENCERDASKAN BANGSA
Enlighten The Nation



**BADAN PUSAT STATISTIK
KABUPATEN POSO
BPS-STATISTICS OF POSO REGENCY**

Jl. Pulau Kalimantan No 52, 94619
Email: bps7204@bps.go.id, Telp: (0425)21695, Fax:
(0425)22929

