

BANGGAI KEPULAUAN DALAM ANGKA

BANGGAI KEPULAUAN IN FIGURES



2022



BADAN PUSAT STATISTIK

KABUPATEN BANGGAI KEPULAUAN

BPS-Statistics of Banggai Kepulauan Regency

BANGGAI KEPULAUAN DALAM ANGKA
Banggai Kepulauan in Figures
2022

ISSN: 2655-0954

No. Publikasi/*Publication Number*: 72010.1901

Katalog /*Catalog*: 1102001.7201

Ukuran Buku/*Book Size*: 14,8 cm x 21 cm

Jumlah Halaman/*Number of Pages*: xxxvii + 266 hal/*pages*

Naskah/*Manuscript*:

BPS Kabupaten Banggai Kepulauan

BPS-Statistics of Banggai Kepulauan Regency

Penyunting/*Editor*:

BPS Kabupaten Kepulauan

BPS-Statistics of Banggai Kepulauan Regency

Desain Kover/*Cover Design*:

BPS Kabupaten Banggai Kepulauan

BPS-Statistics of Banggai Kepulauan Regency

Ilustrasi Kover/*Cover Illustration*:

Daerah di Kabupaten Banggai Kepulauan

Diterbitkan oleh/*Published by*:

©BPS Kabupaten Banggai Kepulauan/*BPS-Statistics of Kabupaten Banggai Kepulauan Regency*

Dicetak oleh/*Printed by*:

BPS Kabupaten Banggai Kepulauan

Dilarang mengumumkan, mendistribusikan, mengomunikasikan, dan/atau menggandakan sebagian atau seluruh isi buku ini untuk tujuan komersil tanpa izin tertulis dari Badan Pusat Statistik.

Prohibited to announce, distribute, communicate, and/or copy part or all of this book for commercial purpose without permission from BPS-Statistics Indonesia.

TIM PENYUSUN/TEAM MEMBERS

Pengarah/Director

Imron Taufik J. Musa, S.Si., M.Si

Penanggung Jawab/Persons in Charge

Imron Taufik J. Musa, S.Si., M.Si

Penyunting/Editors

Fungsi IPDS

Pengolah Data dan Penulis Naskah/Data Processing and Authors

Fungsi IPDS

Penata Letak/Layout Designers

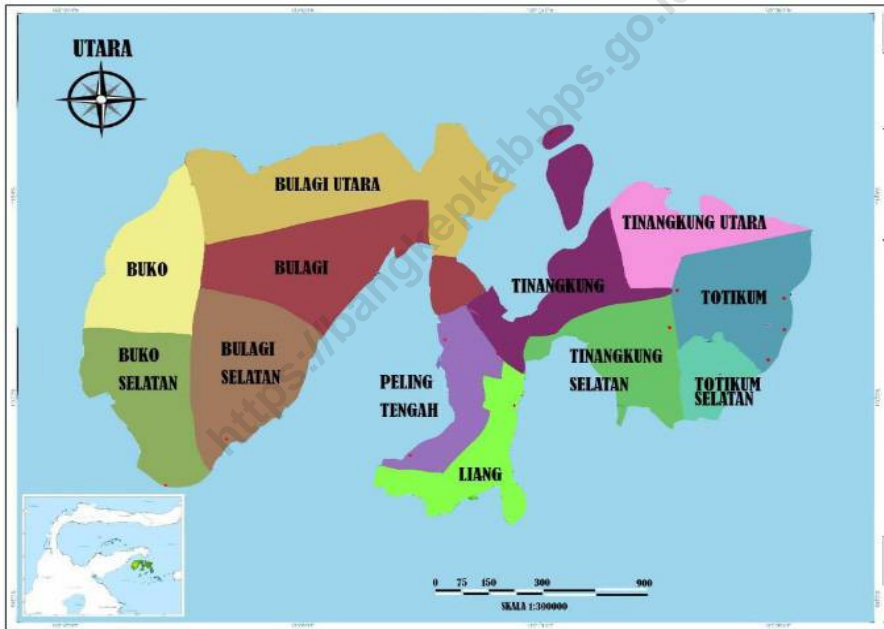
Fungsi IPDS

<https://pangkuab.bps.go.id>

KONTRIBUTOR DATA/DATA CONTRIBUTOR

1. Kementerian Agama/*Ministry of Religious Affair*
2. Kementerian Pendidikan dan Kebudayaan/*The Ministry of Education and Culture*
3. Badan Meteorologi Klimatologi dan Geofisika/*Meteorological, Climatology, and Geophysical Agency*
4. Badan Pusat Statistik/*BPS-Statistics Indonesia*
5. Badan Kepegawaian dan Sumber Daya Manusia Kabupaten Banggai Kepulauan/*Department of Human Resources of Banggai Kepulauan Regency*
6. Dinas Kesehatan Kabupaten Banggai Kepulauan/*Public Health Office of Banggai Kepulauan Regency*
7. Dinas Perikanan Kabupaten Banggai Kepulauan/*Department of Fisheries Banggai Kepulauan Regency*
8. Dinas Pertanian Kabupaten Banggai Kepulauan/*Department of Agriculture Banggai Kepulauan Regency*
9. Dinas Kehutanan Kabupaten Banggai Kepulauan/*Department of Forestry Banggai Kepulauan Regency*
10. Dinas Pariwisata Kabupaten Banggai Kepulauan/*Government tourism office of Banggai Kepulauan Regency*
11. Dinas Pekerjaan Umum dan Perumahan Rakyat Kabupaten Banggai Kepulauan/*Department of Public Work and Public Housing of Banggai Kepulauan Regency*
12. Dinas Perindustrian, Perdagangan, Koperasi dan UKM Kabupaten Banggai Kepulauan/*Department of Cooperative, Indstry and Trade of Banggai Kepulauan Regency*
13. Sekretariat Kabupaten Banggai Kepulauan/*Secretariat of the Regional Representative of Banggai Kepulauan Regency*
14. PLN Wilayah II Kabupaten Banggai Kepulauan/*Representative office of Banggai Kepulauan State Electricity Company*
15. PDAM Kabupaten Banggai Kepulauan/*Regional Water Supply Company of Banggai Kepulauan Regency*
16. Kantor Pos/*Post Office*

PETA WILAYAH KABUPATEN BANGGAI KEPULAUAN
MAP OF KABUPATEN BANGGAI KEPULAUAN



KEPALA BPS KABUPATEN BANGGAI KEPULAUAN
CHIEF STATISTICIAN OF BANGGAI KEPULAUAN REGENCY



IMRON TAUFIK J. MUSA, S.Si., M.Si



KATA PENGANTAR

Publikasi Kabupaten Banggai Kepulauan dalam Angka 2022 menyajikan statistik kependudukan, ketenagakerjaan, statistik konsumsi dan pengeluaran rumah tangga, pendapatan regional, serta informasi tentang keadaan geografi, iklim dan pemerintahan.

Data-data statistik yang disajikan merupakan hasil pengumpulan data sekunder dari berbagai instansi dan hasil pengolahan beberapa survei dan sensus yang telah dilaksanakan oleh Badan Pusat Statistik. Dengan terbitnya publikasi ini, diharapkan dapat memberikan informasi kepada pengguna data sebagai bahan monitoring, evaluasi dan penetapan kebijakan pembangunan.

Buku ini dapat diterbitkan berkat kerja sama dan bantuan dari berbagai pihak baik pemerintah maupun swasta. Untuk itu, kami ucapkan terima kasih yang sebesar-besarnya, semoga kerja sama ini dapat lebih ditingkatkan pada masa-masa yang akan datang.

Meskipun buku ini telah dipersiapkan dengan sebaik-baiknya, namun masih banyak terdapat kelemahan dan kekurangan, untuk itu saran dan kritik yang membangun dari semua pihak senantiasa kami harapkan guna kesempurnaan pada penerbitan yang akan datang. Kritik dan saran dapat dikirim melalui email bps7201@bps.go.id

Salakan , Februari 2022
Kepala BPS
Kabupaten Banggai Kepulauan


Imron Taufik J. Musa, S.Si., M.Si



PREFACE

Banggai Kepulauan Regency in Figures 2022 presenting population statistics, employment statistics and the consumption expenditure of households, regional income, and information about geographic, climate, and government.

Statistical data which presented are the result of collecting secondary data from various institutions and the processing of some surveys and censuses that have been conducted by the Chief Statistician. With the release of this publication, is expected to provide information to the users of the data as monitoring, evaluation and the determination of development policies.

The release of this publication has been made possible due to the assistance and contribution of various government institutions and private organizations. To all parties who have been involved in the preparations of this publication, I would like to express my high appreciation and gratitude. Hopefully this cooperation can be further enhanced in the days to come.

Although this book has been prepared as well as possible, but there are still many weaknesses and shortcomings, we always expect the advice and constructive criticism from all sides for the perfection of the upcoming publication. The advice and constructive criticism can be sent to: bps7201@bps.go.id.

Salakan, February 2022
Chief Statistician of
Banggai Kepulauan Regency

Imron Taufik J. Musa, S.Si., M.Si

DAFTAR ISI / CONTENTS

	Halaman <i>Page</i>
Kata Pengantar/ <i>Preface</i>	xi
Daftar Isi/ <i>Contents</i>	xiii
Daftar Tabel/ <i>List of Tables</i>	xv
Daftar Singkatan/ <i>List of Abbreviations</i>	xxxv
Statistik Kunci/ <i>Key Statistics</i>	xxxvii
1. Geografi dan Iklim/ <i>Geography and Climate</i>	1
2. Pemerintahan/ <i>Government</i>	17
3. Penduduk dan Ketenagakerjaan/ <i>Population and Employment</i>	39
4. Sosial dan Kesejahteraan Rakyat/ <i>Social and Welfare</i>	61
5. Pertanian, Kehutanan, Peternakan, dan Perikanan/ <i>Agriculture, Forestry, Livestock, and Fishery</i>	127
6. Industri, Pertambangan, dan Energi/ <i>Industry, Mining, and Energy</i>	187
7. Pariwisata/ <i>Tourism</i>	195
8. Transportasi dan Komunikasi/ <i>Transportation and Communication</i>	203
9. Perbankan, Koperasi, dan Harga-harga/ <i>Banking, Cooperative, dan Prices</i>	213
10. Pengeluaran Penduduk/ <i>Population Expenditure</i>	221
11. Perdagangan/ <i>Trade</i>	229
12. Sistem Neraca Regional/ <i>System of Regional Accounts</i>	237
13. Perbandingan Antar Kabupaten/Kota/ <i>Regency/Municipal Comparison</i>	257

DAFTAR TABEL/LIST OF TABLES

Halaman
Page

1.	GEOGRAFI DAN IKLIM/GEOGRAPHY AND CLIMATE	
1.1	KEADAAN GEOGRAFI	
	GEOGRAPHY CONDITION	
1.1.1	Luas Daerah dan Jumlah Pulau Menurut Kecamatan di Kabupaten Banggai Kepulauan, 2021 <i>Total Area and Number of Islands by Subdistrict in Banggai Kepulauan Regency, 2021</i>	10
1.1.2	Tinggi Wilayah dan Jarak ke Ibukota Kabupaten/Kota Menurut Kecamatan di Kabupaten Banggai Kepulauan, 2021 <i>Altitude and Distance to the Capital of Regency/Municipality by Subdistrict in Banggai Kepulauan Regency, 2021</i>	12
1.2	KEADAAN IKLIM	
	CLIMATE CONDITION	
1.2.1	Pengamatan Unsur Iklim Menurut Bulan di Stasion Syukuran Aminudin Amir Luwuk, 2021 <i>Observation of Climate Elements By Months at Syukuran Aminudin Amir Luwuk Station, 2021</i>	13
2.	PEMERINTAHAN/GOVERNMENT	
2.1	WILAYAH ADMINISTRATIF	
	ADMINISTRATIVE AREA	
2.1.1	Jumlah Desa ¹ /Kelurahan Menurut Kecamatan di Kabupaten Banggai Kepulauan, 2017–2021 <i>Number of Villages¹/Kelurahan by Subdistrict in Banggai Kepulauan Regency, 2017–2021</i>	27

2.2	DEWAN PERWAKILAN RAKYAT DAERAH REGIONAL HOUSE OF REPRESENTATIVE	
2.2.1	Jumlah Anggota Dewan Perwakilan Rakyat Daerah Menurut Partai Politik dan Jenis Kelamin di Kabupaten Banggai Kepulauan, 2021 <i>Number of Regional House of Representatives's Members by Political Parties and Sex in Banggai Kepulauan Regency 2021</i>	28
2.3	SUMBER DAYA MANUSIA HUMAN RESOURCES	
2.3.1	Jumlah Pegawai Negeri Sipil Menurut Jabatan dan Jenis Kelamin di Kabupaten Banggai Kepulauan, Desember 2020 dan Desember 2021 <i>Number of Civil Servants by Occupation and Sex in Banggai Kepulauan Regency, December 2020 and December 2021</i>	29
2.3.2	Jumlah Pegawai Negeri Sipil Menurut Tingkat Pendidikan dan Jenis Kelamin di Kabupaten Banggai Kepulauan, Desember 2020 dan Desember 2021 <i>Number of Civil Servants by Educational Level and Sex in Banggai Kepulauan Regency, Desember 2020 and Desember 2021</i>	31
2.3.3	Jumlah Pegawai Negeri Sipil Menurut Tingkat Kepangkatan dan Jenis Kelamin di Kabupaten Banggai Kepulauan, Desember 2020 dan Desember 2021 <i>Number of Civil Servants by Hierarchy and Sex in Banggai Kepulauan Regency, Desember 2020 and Desember 2021</i>	33
2.4	KEUANGAN PEMERINTAH GOVERNMENT FINANCE	
2.4.1	Realisasi Pendapatan Pemerintah Kabupaten Banggai Kepulauan Menurut Jenis Pendapatan (ribu rupiah), 2017–2020 <i>Actual Banggai Kepulauan Regency Government Revenues by Kind of Revenues (thousand rupiahs), 2017–2020</i>	35
2.4.2	Realisasi Belanja Pemerintah Kabupaten Banggai Kepulauan Menurut Jenis Belanja (ribu rupiah), 2017–2020 <i>Actual Kabupaten Banggai Kepulauan Government Expenditures by Kind of Expenditures (thousand rupiahs), 2017–2020</i>	37

3.	PENDUDUK DAN KETENAGAKERJAAN/ POPULATION AND EMPLOYMENT	
3.1	POPULATION	
3.1.1	Penduduk, Laju Pertumbuhan Penduduk, Distribusi Persentase Penduduk, Kepadatan Penduduk, Rasio Jenis Kelamin Penduduk Menurut Kecamatan di Kabupaten Banggai Kepulauan, 2021 <i>Population, Population Growth Rate, Percentage Distribution of Population, Population Density, and Population Sex Ratio by Subdistrict in Banggai Kepulauan Regency, 2021</i>	52
3.1.2	Jumlah Penduduk Menurut Kelompok Umur dan Jenis Kelamin di Kabupaten Banggai Kepulauan, 2021 <i>Population by Age Groups and Sex in Banggai Kepulauan Regency, 2021</i>	55
3.2	EMPLOYMENT	
3.2.1	Jumlah Penduduk Berumur 15 Tahun Keatas Menurut Jenis Kegiatan Selama Seminggu yang Lalu dan Jenis Kelamin di Kabupaten Banggai Kepulauan, 2021 <i>Population Aged 15 Years and Over by Type of Activity During The Previous Week and Sex in Banggai Kepulauan Regency, 2021</i>	56
3.2.2	Penduduk Berumur 15 Tahun ke Atas Menurut Pendidikan Tertinggi yang Ditamatkan dan Jenis Kegiatan Selama Seminggu yang Lalu di Kabupaten Banggai Kepulauan, 2021 <i>Population 15 Years of Age and Over by Educational Attainment and Type of Activity During the Previous Week in Banggai Kepulauan Regency, 2021</i>	57
3.2.3	Penduduk Berumur 15 Tahun Ke Atas yang Bekerja Selama Seminggu yang Lalu Menurut Status Pekerjaan Utama dan Jenis Kelamin di Kabupaten Banggai Kepulauan, 2021 <i>Population 15 Years of Age and Over who Worked During The Previous Week by Main Employment Status and Sex in Banggai Kepulauan Regency, 2021</i>	59

4. SOSIAL DAN KESEJAHTERAAN RAKYAT/SOCIAL AND WELFARE

4.1 PENDIDIKAN

EDUCATION

4.1.1	Jumlah Sekolah, Guru, dan Murid Taman Kanak-Kanak (TK) di Bawah Kementerian Pendidikan dan Kebudayaan Menurut Kecamatan di Kabupaten Banggai Kepulauan, 2020/2021 dan 2021/2022 <i>Number of Schools, Teachers, and Pupils in Kindergarten Under The Ministry of Education and Culture by Subdistrict in Banggai Kepulauan Regency, 2020/2021 and 2021/2022</i>	75
4.1.2	Jumlah Sekolah, Guru, dan Murid Raudatul Athfal (RA) di Bawah Kementerian Agama Menurut Kecamatan di Kabupaten Banggai Kepulauan, 2019/2020 dan 2020/2021 <i>Number of Schools, Teachers, and Pupils in Raudatul Athfal (RA) Under The Ministry of Religious Affairs by Subdistrict in Banggai Kepulauan Regency, 2019/2020 and 2020/2021</i>	78
4.1.3	Jumlah Sekolah, Guru, dan Murid Sekolah Dasar (SD) di Bawah Kementerian Pendidikan dan Kebudayaan Menurut Kecamatan di Kabupaten Banggai Kepulauan, 2020/2021 dan 2021/2022 <i>Number of Schools, Teachers, and Pupils in Primary Schools Under The Ministry of Education and Culture by Subdistrict in Banggai Kepulauan Regency, 2020/2021 and 2021/2022</i>	79
4.1.4	Jumlah Sekolah, Guru, dan Murid Madrasah Ibtidaiyah (MI) di Bawah Kementerian Agama Menurut Kecamatan di Kabupaten Banggai Kepulauan, 2019/2020 dan 2020/2021 <i>Number of Schools, Teachers, and Pupils in Madrasah Ibtidaiyah (MI) Under The Ministry of Religious Affairs by Subdistrict in Banggai Kepulauan Regency, 2019/2020 and 2020/2021</i>	82
4.1.5	Jumlah Sekolah, Guru, dan Murid Sekolah Menengah Pertama (SMP) di Bawah Kementerian Pendidikan dan Kebudayaan Menurut Kecamatan di Kabupaten Banggai Kepulauan, 2020/2021 dan 2021/2022 <i>Number of Schools, Teachers, and Pupils in Lower Secondary Schools Under The Ministry of Education and Culture by Subdistrict in Banggai Kepulauan Regency, 2020/2021 and 2021/2022</i>	85

4.1.6	<p>Jumlah Sekolah, Guru, dan Murid Madrasah Tsanawiyah (MTs) di Bawah Kementerian Agama Menurut Kecamatan di Kabupaten Banggai Kepulauan, 2019/2020 dan 2020/2021 <i>Number of Schools, Teachers, and Pupils in Madrasah Tsanawiyah (MTs) Under The Ministry of Religious Affairs by Subdistrict in Banggai Kepulauan Regency, 2019/2020 and 2020/2021</i></p>	88
4.1.7	<p>Jumlah Sekolah, Guru, dan Murid Sekolah Menengah Atas (SMA) di Bawah Kementerian Pendidikan dan Kebudayaan Menurut Kecamatan di Kabupaten Banggai Kepulauan, 2020/2021 dan 2021/2022 <i>Number of Schools, Teachers, and Pupils in Upper Secondary Schools Under The Ministry of Education and Culture by Subdistrict in Banggai Kepulauan Regency, 2020/2021 and 2021/2022</i></p>	91
4.1.8	<p>Jumlah Sekolah, Guru, dan Murid Sekolah Menengah Kejuruan (SMK) di Bawah Kementerian Pendidikan dan Kebudayaan Menurut Kecamatan di Kabupaten Banggai Kepulauan, 2020/2021 dan 2021/2022 <i>Number of Schools, Teachers, and Pupils in Vocational High Schools Under The Ministry of Education and Culture by Subdistrict in Banggai Kepulauan Regency, 2020/2021 and 2021/2022</i></p>	94
4.1.9	<p>Jumlah Sekolah, Guru, dan Murid Madrasah Aliyah (MA) di Bawah Kementerian Agama Menurut Kecamatan di Kabupaten Banggai Kepulauan, 2019/2020 dan 2020/2021 <i>Number of Schools, Teachers, and Pupils in Madrasah Aliyah (MA) Under the Ministry of Religious Affairs by Subdistrict in Banggai Kepulauan Regency, 2019/2020 and 2020/2021</i></p>	97
4.1.10	<p>Jumlah Desa¹/Kelurahan yang Memiliki Fasilitas Sekolah Menurut Kecamatan dan Tingkat Pendidikan di Kabupaten Banggai Kepulauan, 2019–2021 <i>Number of Villages¹/Kelurahan Having Educational Facilities by Subdistrict and Educational Level in Banggai Kepulauan Regency, 2019–2021</i></p>	100
4.1.11	<p>Angka Partisipasi Murni (APM) dan Angka Partisipasi Kasar (APK) Menurut Jenjang Pendidikan di Kabupaten Banggai Kepulauan, 2020 dan 2021</p>	

	<i>Net Enrollment Rate and Gross Enrollment Ratio by Educational Level in Banggai Kepulauan Regency, 2020 and 2021</i>	105
4.1.12	Persentase Penduduk Berumur 15 Tahun ke Atas yang Melek Huruf Menurut Kelompok Umur di Kabupaten Banggai Kepulauan, 2020 dan 2021 <i>Percentage of Literate People Aged 15 Years and Over by Age Group in Banggai Kepulauan Regency, 2020 and 2021</i>	106
4.2	KESEHATAN HEALTH	
4.2.1	Jumlah Desa ¹ /Kelurahan Yang Memiliki Sarana Kesehatan Menurut Kecamatan di Kabupaten Banggai Kepulauan, 2019–2021 <i>Number of Villages¹/Kelurahan Having Health Facilities by Subdistrict in Banggai Kepulauan Regency, 2019–2021</i>	107
4.2.2	Jumlah Tenaga Kesehatan Menurut Kecamatan di Kabupaten Banggai Kepulauan, 2020 <i>Number of Health Human Resources by Subdistrict in Banggai Kepulauan Regency, 2020</i>	113
4.2.3	Jumlah Rumah Sakit Umum, Rumah Sakit Khusus, Puskesmas, Klinik Pratama, dan Posyandu Menurut Kecamatan di Kabupaten Banggai Kepulauan, 2019 dan 2020 <i>Number of General Hospital, Specialized Hospital, Public Health Center, Primary Clinic, and Integrated Health Post by Subdistrict in Banggai Kepulauan Regency, 2019 and 2020</i>	115
4.3	AGAMA DAN SOSIAL LAINNYA RELIGION AND OTHER SOCIAL AFFAIRS	
4.3.1	Jumlah Penduduk Menurut Kecamatan dan Agama yang Dianut di Kabupaten Banggai Kepulauan, 2021 <i>Population by Subdistrict and Religion in Banggai Kepulauan Regency, 2021</i>	119
4.3.2	Jumlah Tempat Peribadatan Menurut Kecamatan di Kabupaten Banggai Kepulauan, 2021	

	Halaman Page
	<i>Number of Places of Worship by Subdistrict in Banggai Kepulauan Regency, 2021</i>
	120
4.3.3	Jumlah Desa ¹ /Kelurahan yang Mengalami Bencana Alam ² Menurut Kecamatan di Kabupaten Banggai Kepulauan, 2019–2021 <i>Number of Villages¹/Kelurahan that Had Natural Disaster² by Subdistrict in Banggai Kepulauan Regency, 2019–2021</i>
	121
4.4	KEMISKINAN
	POVERTY
4.4.1	Garis Kemiskinan, Jumlah, dan Persentase Penduduk Miskin di Kabupaten Banggai Kepulauan, 2014–2021 <i>Poverty Line, Number, and Percentage of Poor People in Banggai Kepulauan Regency, 2014–2021</i>
	124
4.4.2	Indeks Kedalaman Kemiskinan dan Indeks Keparahan Kemiskinan di Kabupaten Banggai Kepulauan, 2014–2021 <i>Poverty Gap Index and Poverty Severity Index in Banggai Kepulauan Regency, 2014–2021</i>
	125
5.	PERTANIAN, KEHUTANAN, PETERNAKAN, DAN PERIKANAN/ AGRICULTURE, FORESTRY, LIVESTOCK, AND FISHERY
5.1	HORTIKULTURA
	HORTICULTURE
5.1.1	Luas Panen Tanaman Sayuran Menurut Kecamatan dan Jenis Tanaman di Kabupaten Banggai Kepulauan (ha), 2020 dan 2021 ^x <i>Harvested Area of Vegetables by Subdistrict and Kind of Plant in Banggai Kepulauan Regency (ha), 2020 and 2021^x</i>
	145
5.1.2	Produksi Tanaman Sayuran Menurut Kecamatan dan Jenis Tanaman di Kabupaten Banggai Kepulauan (kuintal), 2020 dan 2021 ^x <i>Production of Vegetables by Subdistrict and Kind of Plant in Banggai Kepulauan Regency (quintal), 2020 and 2021^x</i>
	149

5.1.3	Luas Panen Tanaman Sayuran dan Buah-buahan Semusim Menurut Jenis Tanaman di Kabupaten Banggai Kepulauan (ha), 2018–2021 <i>Harvested Area of Seasonal Vegetables and Fruits by Kind of Plant in Banggai Kepulauan Regency (ha), 2018–2021</i>	153
5.1.4	Produksi Tanaman Sayuran dan Buah-buahan Semusim Menurut Jenis Tanaman di Kabupaten Banggai Kepulauan (kuintal), 2018–2021 <i>Production of Seasonal Vegetables and Fruits by Kind of Plant in Banggai Kepulauan Regency (quintal), 2018–2021</i>	154
5.1.5	Luas Panen Tanaman Biofarmaka Menurut Kecamatan dan Jenis Tanaman di Kabupaten Banggai Kepulauan (m ²), 2020 dan 2021 ^x <i>Harvested Area of Medicinal Plants by Subdistrict and Kind of Plant in Banggai Kepulauan Regency (m²), 2020 and 2021^x</i>	156
5.1.6	Produksi Tanaman Biofarmaka Menurut Kecamatan dan Jenis Tanaman di Kabupaten Banggai Kepulauan (kg), 2020 dan 2021 ^x <i>Production of Medicinal Plants by Subdistrict and Kind of Plant in Banggai Kepulauan Regency (kg), 2020 and 2021^x</i>	157
5.1.7	Luas Panen Tanaman Biofarmaka Menurut Jenis Tanaman di Kabupaten Banggai Kepulauan (m ²), 2018–2021 <i>Harvested Area of Medicinal Plants by Kind of Plant in Banggai Kepulauan Regency (m²), 2018–2021</i>	159
5.1.8	Produksi Tanaman Biofarmaka Menurut Jenis Tanaman di Kabupaten Banggai Kepulauan (kg), 2018–2021 <i>Production of Medicinal Plants by Kind of Plant in Banggai Kepulauan Regency (kg), 2018–2021</i>	160
5.1.9	Luas Panen Tanaman Hias Menurut Kecamatan dan Jenis Tanaman di Kabupaten Banggai Kepulauan (m ²), 2020 dan 2021 ^x <i>Harvested Area of Ornamental Plants by Subdistrict and Kind of Plant in Banggai Kepulauan Regency (m²), 2020 and 2021^x</i>	161
5.1.10	Produksi Tanaman Hias Menurut Kecamatan dan Jenis Tanaman di Kabupaten Banggai Kepulauan (tangkai), 2020 dan 2021 ^x	

	Halaman Page
<i>Production of Ornamental Plants by Subdistrict and Kind of Plant in Banggai Kepulauan Regency (stalks), 2020 and 2021*</i>	163
5.1.11 Luas Panen Tanaman Hias Menurut Jenis Tanaman di Kabupaten Banggai Kepulauan (m ²), 2018–2021 <i>Harvested Area of Ornamental Plants by Kind of Plant in Banggai Kepulauan Regency (m²), 2018–2021</i>	165
5.1.12 Produksi Tanaman Hias Menurut Jenis Tanaman di Kabupaten Banggai Kepulauan (tangkai), 2018–2021 <i>Production of Ornamental Plants by Kind of Plant in Banggai Kepulauan Regency (stalks), 2018–2021</i>	166
5.1.13 Produksi Buah-buahan Menurut Kecamatan dan Jenis Tanaman di Kabupaten Banggai Kepulauan (kuintal), 2020 dan 2021 ^x <i>Production of Fruits by Subdistrict and Kind of Plant in Banggai Kepulauan Regency (kuintal), 2020 and 2021*</i>	167
5.1.14 Produksi Buah-Buahan dan Sayuran Tahunan Menurut Jenis Tanaman di Kabupaten Banggai Kepulauan (kuintal), 2018–2021 <i>Production of Annual Fruits and Vegetables by Kind of Plant in Banggai Kepulauan Regency (quintal), 2018–2021</i>	171
5.2 PERKEBUNAN ESTATE CROPS	
5.2.1 Luas Areal Tanaman Perkebunan Menurut Kecamatan dan Jenis Tanaman di Kabupaten Banggai Kepulauan (ha), 2020 dan 2021 ^x <i>Planted Area of Estate Crops by Subdistrict and Type of Crops in Banggai Kepulauan Regency (ha), 2020 and 2021*</i>	172
5.2.2 Produksi Perkebunan Menurut Kecamatan dan Jenis Tanaman di Kabupaten Banggai Kepulauan (ton), 2020 dan 2021 ^x <i>Production of Estate by Subdistrict and Type of Crops in Banggai Kepulauan Regency (ton), 2020 and 2021*</i>	176
5.3 PETERNAKAN LIVESTOCK	
5.3.1 Populasi Ternak Menurut Kecamatan dan Jenis Ternak di Kabupaten Banggai Kepulauan, 2021 <i>Livestock Population by Subdistrict and Kind of Livestock in Banggai kepulauan Regency, 2021</i>	180

5.3.2	Populasi Unggas Menurut Kecamatan dan Jenis Unggas di Kabupaten Banggai Kepulauan, 2021 <i>Poultry Population by Subdistrict and Kind of Poultry in Banggai Kepulauan Regency, 2021</i>	182
5.4	PERIKANAN FISHERY	
5.4.1	Jumlah Rumah Tangga Perikanan Tangkap Menurut Kecamatan dan Subsektor di Kabupaten Banggai Kepulauan, 2020 dan 2021 <i>Number of Fish Capture Households by Subdistrict in Banggai Kepulauan Regency, 2020 and 2021</i>	183
5.4.2	Produksi Perikanan Tangkap Menurut Kecamatan dan Subsektor di Kabupaten Banggai Kepulauan, 2020 dan 2021 <i>Production of Fish Capture Households by Subistrict and type of Boat in Banggai Kepulauan.2020 and 2021</i>	184
5.4.3	Jumlah Perahu/Kapal Menurut Kecamatan dan Jenis Kapal di Kabupaten Banggai Kepulauan, 2021 <i>Number of Fishing Boats by Subdistrict and type of Boat in Banggai Kepulauan Regency, 2021</i>	185
5.5	KEHUTANAN FORESTRY	
5.5.1	Luas Kawasan Hutan Menurut Kecamatan di Kabupaten Banggai Kepulauan (Ha), 2021 <i>Forest Area by Subdistrict in Banggai Kepulauan Regency (ha), 2021..</i>	185
6.	INDUSTRI, PERTAMBANGAN, DAN ENERGI/ INDUSTRY, MINING, AND ENERGY	
6.1	Daya Terpasang, Produksi, dan Distribusi Listrik PT. PLN (Persero) pada Cabang/Ranting PLN Menurut Kecamatan di Kabupaten Banggai Kepulauan, 2021 <i>Installed Electricity Power, Production, and Distribution of PT. PLN (Persero) at PLN Branch by Subdistrict in Banggai Kepulauan Regency, 2021</i>	193
6.2	Jumlah Pelanggan Listrik Menurut Kecamatan di Kabupaten Banggai Kepulauan, 2017–2021	

	<i>Number of Electricity Customers by Subdistrict in Banggai Kepulauan Regency, 2017–2021</i>	194
6.3	Jumlah Pelanggan dan Air yang Disalurkan Menurut Kecamatan di Kabupaten Banggai Kepulauan, 2021 <i>Number of Customers and Distributed Water by Subdistrict in Banggai Kepulauan Regency, 2021</i>	195
7.	PARIWISATA/TOURISM	
7.1	Jumlah Rumah Makan/Restoran Menurut Kecamatan di Kabupaten Banggai Kepulauan, 2018–2021 <i>Number of Restaurants by Subdistrict in Banggai Kepulauan Regency, 2018–2021</i>	203
7.2	Jumlah Wisatawan Mancanegara dan Domestik di Kabupaten Banggai Kepulauan, 2018–2021 <i>Number of International and Domestic Visitors in Banggai Kepulauan Regency, 2018–2021</i>	204
8.	TRANSPORTASI DAN KOMUNIKASI/ TRANSPORTATION AND COMMUNICATION	
8.1	TRANSPORTASI TRANSPORTATION	
8.1.1	Panjang Jalan ¹ Menurut Tingkat Kewenangan Pemerintahan di Kabupaten Banggai Kepulauan (km), 2019–2021 <i>Length of Roads¹ by Level of Government Authority in Banggai Kepulauan Regency (km), 2019–2021</i>	211
8.1.2	Panjang Jalan Menurut Jenis Permukaan Jalan di Kabupaten Banggai Kepulauan (km), 2019–2021 <i>Length of Roads by Type of Road Surface in Banggai Kepulauan Regency (km), 2019–2021</i>	212
8.1.3	Panjang Jalan Menurut Kondisi Jalan di Kabupaten Banggai Kepulauan (km), 2019–2021 <i>Length of Roads by Condition of Roads in Banggai Kepulauan Regency (km), 2019–2021</i>	213

8.2 KOMUNIKASI

COMMUNICATION

8.2.1	Jumlah Kantor Pos Pembantu Menurut Kecamatan di Kabupaten Banggai Kepulauan, 2018–2021 <i>Number of Post Offices Subsidiaries by Subdistrict in Banggai Kepulauan Regency, 2018–2021</i>	214
9.	PERBANKAN, KOPERASI, DAN HARGA-HARGA/BANKING, COOPERATIVE, AND PRICES	
9.1	Jumlah Koperasi Aktif Menurut Kecamatan di Kabupaten Banggai Kepulauan, 2018–2021 <i>Number of Active Cooperative by Subdistrict in Banggai Kepulauan Regency, 2018–2021</i>	220
9.2	Jumlah Koperasi Menurut Jenis Koperasi dan Kecamatan di Kabupaten Banggai Kepulauan, 2021 <i>Number of Cooperative by Kind of Cooperative and Subdistrict in Banggai Kepulauan Regency, 2021</i>	221
10.	PENGELUARAN PENDUDUK/POPULATION EXPENDITURE	
10.1	Rata-rata Pengeluaran per Kapita Sebulan Menurut Kelompok Komoditas (rupiah) di Kabupaten Banggai Kepulauan, 2020 dan 2021 <i>Monthly Average Expenditure per Capita by Commodity Group (rupiahs) in Banggai Kepulauan Regency, 2020 and 2021</i>	228
10.2	Persentase Pengeluaran per Kapita Sebulan Menurut Kelompok Komoditas di Kabupaten Banggai Kepulauan, 2020 dan 2021 <i>Percentage of Monthly Expenditure per Capita by Commodity Group in Banggai Kepulauan Regency, 2020 and 2021</i>	229
10.3	Persentase Penduduk Menurut Golongan Pengeluaran Per Kapita Sebulan di Kabupaten Banggai Kepulauan, 2021 <i>Percentage of Population by Class of Monthly Expenditure per Capita in Banggai Kepulauan Regency, 2021</i>	230

11. PERDAGANGAN/TRADE

11.1	Jumlah Sarana Perdagangan Menurut Jenisnya di Kabupaten Banggai Kepulauan, 2018–2021 <i>Number of Trading Facilities by Type of Facility in Banggai Kepulauan Regency, 2018–2021</i>	236
11.2	Jumlah Pedagang menurut Kecamatan di Kabupaten Banggai Kepulauan, 2021 <i>Number of Merchants by Subdistrict in Banggai Kepulauan Regency, 2021</i>	236

12. SISTEM NERACA REGIONAL/SYSTEM OF REGIONAL ACCOUNTS

12.1.	Produk Domestik Regional Bruto Atas Dasar Harga Berlaku Menurut Lapangan Usaha di Kabupaten Banggai Kepulauan (miliar rupiah), 2017–2021 <i>Gross Regional Domestic Product at Current Market Prices by Industry in Banggai Kepulauan Regency (billion rupiahs), 2017–2021</i>	249
12.2	Produk Domestik Regional Bruto Atas Dasar Harga Konstan 2010 Menurut Lapangan Usaha di Kabupaten Banggai Kepulauan (miliar rupiah), 2017–2021 <i>Gross Regional Domestic Product at 2010 Constant Market Prices by Industry in Banggai Kepulauan Regency (billion rupiahs), 2017–2021</i>	251
12.3	Distribusi Persentase Produk Domestik Regional Bruto Atas Dasar Harga Berlaku Menurut Lapangan Usaha di Kabupaten Banggai Kepulauan, 2017–2021 <i>Percentage Distribution of Gross Regional Domestic Product at Current Market Prices by Industry in Banggai Kepulauan Regency, 2017–2021</i>	253
12.4	Laju Pertumbuhan Produk Domestik Regional Bruto Atas Dasar Harga Konstan 2010 Menurut Lapangan Usaha di Kabupaten Banggai Kepulauan (persen), 2017–2021 <i>Growth Rate of Gross Regional Domestic Product at 2010 Constant Market Prices by Industry in Banggai Kepulauan Regency (percent), 2017–2021</i>	255

12.5	Produk Domestik Regional Bruto Atas Dasar Harga Berlaku Menurut Jenis Pengeluaran di Kabupaten Banggai Kepulauan (miliar rupiah), 2017–2021 <i>Gross Regional Domestic Product at Current Market Prices by Type of Expenditure in Banggai Kepulauan Regency (billion rupiahs), 2017–2021</i>	257
12.6	Produk Domestik Regional Bruto Atas Dasar Harga Konstan 2010 Menurut Jenis Pengeluaran di Kabupaten Banggai Kepulauan (miliar rupiah), 2017–2021 <i>Gross Regional Domestic Product at 2010 Constant Market Prices by Type of Expenditure in Banggai Kepulauan Regency (billion rupiahs), 2017–2021</i>	258
13.	PERBANDINGAN ANTAR KABUPATEN/ KOTA/ REGENCY/MUNICIPAL COMPARISON	
13.1	Jumlah Penduduk Menurut Kabupaten/Kota di Provinsi Sulawesi Tengah (ribu), 2017–2021 <i>Population by Regency/Municipality in Sulawesi Tengah Province(thousand), 2017–2021</i>	265
13.2	Laju Pertumbuhan Produk Domestik Regional Bruto Atas Dasar Harga Konstan 2010 Menurut Kabupaten/ Kota di Provinsi Sulawesi Tengah (persen), 2017–2021 <i>Rate of Growth of Gross Regional Domestic Products at Constant 2010 Prices by Regency/Municipality in Sulawesi Tengah Province(percent), 2017–2021</i>	266
13.3	Jumlah Penduduk Miskin Menurut Kabupaten/Kota di Provinsi Sulawesi Tengah (ribu), 2017–2021 <i>Number of Poor Population by Regency/Municipality in Sulawesi Tengah Province(thousand), 2017–2021</i>	267
13.4	Indeks Pembangunan Manusia Menurut Kabupaten/ Kota di Provinsi Sulawesi Tengah, 2017–2021 <i>Human Development Index by Regency/Municipality in Sulawesi Tengah Province, 2017–2021</i>	268

DAFTAR GAMBAR/LIST OF FIGURES

	Halaman Page
1.1 Luas Daerah di Kabupaten Banggai Kepulauan menurut Kecamatan (%), 2021 <i>Area in Banggai Kepulauan Regency of Subdistrict (%), 2021</i>	8
1.2 Jarak dari Ibukota Kecamatan ke Ibukota Kabupaten di Kabupaten Banggai Kepulauan (km), 2021 <i>Distance to the Capital of Regency by Subdistrict in Banggai kepulauan Regency (km), 2021</i>	9
2.1 Jumlah Desa1/Kelurahan Menurut Kecamatan di Kabupaten Banggai Kepulauan, 2021 <i>Number of Villages1/Kelurahan by Subdistrict in Banggai Kepulauan Regency, 2021</i>	25
2.2 Jumlah Pegawai Negeri Sipil Menurut Tingkat Pendidikan dan Jenis Kelamin di Kabupaten Banggai Kepulauan, Desember 2021 <i>Number of Civil Servants by Educational Level and Sex in Banggai Kepulauan Regency, Desember 2021</i>	26
3.1 Kepadatan penduduk per Kecamatan (jiwa/km ²), 2021 <i>Population Density by Subsdistrict (person/km²), 2021</i>	50
3.2 Persentase Penduduk Berumur 15 Tahun Keatas Menurut Jenis Kegiatan Selama Seminggu yang Lalu di Kabupaten Banggai Kepulauan, 2021 <i>Percentage Population Aged 15 Years and Over by Type of Activity During The Previous Week in Banggai Kepulauan Regency, 2021</i>	51
4.1 Jumlah Penduduk Miskin di Kabupaten Banggai Kepulauan, 2021 <i>Number of Poor People in Banggai Kepulauan Regency, 2021</i>	73
4.2 Angka Partisipasi Murni dan Angka Partisipasi Kasar Menurut Jenjang Pendidikan di Kabupaten Banggai Kepulauan, 2021 <i>Net Participation Rates and Gross Participation Rates by Educational Level in Banggai Kepulauan Regency,202</i>	74
5.1 Produksi Buah-Buahan dan Sayuran Tahunan Menurut Jenis Tanaman di Kabupaten Banggai Kepulauan (kuintal), 2021	

	Halaman Page
	<i>Production of Annual Fruits and Vegetables by Kind of Plant in Banggai Kepulauan Regency (quintal), 2021</i> 143
5.2	Jumlah Rumah Tangga Perikanan Tangkap Menurut Kecamatan dan Subsektor di Kabupaten Banggai Kepulauan, 2021 <i>Number of Fish Capture Households by Subdistrict in Banggai Kepulauan Regency, 2021</i> 144
6.1	Jumlah Pelanggan Listrik Menurut Kecamatan di Kabupaten Banggai Kepulauan, 2020 <i>Number of Electricity Customers by Subdistrict in Banggai Kepulauan Regency, 2020</i> 191
7.1	Jumlah Rumah Makan di Kabupaten Banggai Kepulauan, 2018-2021 <i>Number of Restaurants in Banggai Kepulauan Regency, 2018-2021</i> 199
7.2	Jumlah Wisatawan Mancanegara dan Domestik di Kabupaten Banggai Kepulauan, 2018-2021 <i>Number of International and Domestic Visitors in Banggai Kepulauan Regency, 2018–2021</i> 200
8.1	Panjang Jalan Menurut Kondisi Jalan Kabupaten Banggai kepulauan (km), 2021 <i>Length of Roads by Condition of Roads in Banggai Kepulauan Regency (km), 2021</i> 207
8.2	Panjang Jalan Menurut Jenis Permukaan Jalan Kabupaten Banggai Kepulauan, 2021 <i>Length of Road by Type of Road Surface in Banggai Kepulauan Regency, 2021</i> 208
9.1	Jumlah Koperasi Aktif Menurut Kecamatan di Kabupaten Banggai Kepulauan, 2021 <i>Number of Active Cooperative by Subdistrict in Banggai Kepulauan Regency, 2021</i> 217
10.1	Persentase Rumah Tangga Menurut Golongan Pengeluaran Per Kapita Sebulan di Kabupaten Banggai Kepulauan, 2021 <i>Percentage of Household by Class of Monthly Expenditure per Capita in Banggai Kepulauan Regency, 2021</i> 225

11.1	Jumlah Pedagang menurut Kecamatan di Kabupaten Banggai Kepulauan, 2021 <i>Number of Merchants by Subdistrict in Banggai Kepulauan Regency, 2021</i>	233
12.1	Laju Pertumbuhan Produk Domestik Regional Bruto Atas Dasar Harga Konstan 2010 Menurut Lapangan Usaha di Kabupaten Banggai Kepulauan (persen), 2017–2021 <i>Growth Rate of Gross Regional Domestic Product at 2010 Constant Market Prices by Industry in Banggai Kepulauan Regency (percent), 2017–2021</i>	246
13.1	Indeks Pembangunan Manusia Menurut Kabupaten/ Kota di Provinsi Sulawesi Tengah, 2021 <i>Human Development Index by Regency/Municipality in Sulawesi Tengah Province, 2021</i>	261
13.2	Jumlah Penduduk Miskin Menurut Kabupaten/ Kota di Provinsi Sulawesi Tengah (ribu), 2021 <i>Number of Poor Population by Regency/Municipality in Sulawesi Tengah Province (thousand), 2021</i>	262

PENJELASAN UMUM/EXPLANATORY NOTES

Tanda-tanda, satuan-satuan, dan lain-lainnya yang digunakan dalam publikasi ini adalah sebagai berikut:

Symbols, measurement units, and acronyms which are used in this publication, are as follows:

1. TANDA-TANDA/SYMBOLS

Data tidak tersedia/ <i>Data not available</i>	: ...
Tidak ada atau nol / <i>Null or zero</i>	: -
Data dapat diabaikan/ <i>Data negligible</i>	: 0
Tanda decimal/ <i>Decimal point</i>	: ,
Data tidak dapat ditampilkan/ <i>Not applicable</i>	: NA
Angka estimasi/ <i>Estimated figures</i>	: e
Angka diperbaiki/ <i>Revised figures</i>	: r
Angka sementara/ <i>Preliminary figures</i>	: x
Angka sangat sementara/ <i>Very preliminary figures</i>	: xx
Angka sangat sangat sementara/ <i>Very very preliminary figures</i>	: xxx

2. SATUAN/UNITS

barel/ <i>barrel</i>	: 158,99 liter/ <i>litres</i> = 1/6,2898 m ³
hektar (ha)/ <i>hectare (ha)</i>	: 10 000 m ²
kilometer (km)/ <i>kilometres (km)</i>	: 1 000 meter/ <i>meters (m)</i>
knot/ <i>knot</i>	: 1,8523 km/jam (<i>km/hour</i>)
kuintal/ <i>quintal</i>	: 100 kg
KWh	: 1 000 Watt hour
MWh	: 1 000 KWh
liter (untuk beras)/ <i>litre (for rice)</i>	: 0,80 kg
MMSCF	: 1/35,3 m ³
metrik ton (m.ton)/ <i>metric ton (m. ton)</i>	: 0,98421 long ton = 1 000 kg
ons/ <i>ounce</i>	: 28,31 gram/ <i>grams</i>
ton	: 1 000 kg

Satuan lain: buah, dus, butir, helai/lembar, kaleng, batang, pulsa, ton kilometer (ton-km), jam, menit, persen (%).

Other units: unit, pack, pieces, sheet, tin, pulse, ton-kilometres(ton-km), hour, minute, percent (%).

Perbedaan angka di belakang koma disebabkan oleh pembulatan angka.

The difference in decimal numbers is caused by rounding.

DAFTAR SINGKATAN/ LIST OF ABBREVIATIONS

SI	: Stasiun Iklim
SIMPK	: Stasiun Meteorologi Pertanian Khusus
t.t	: Tempat tidur
BCG	: Bacillus Calmette Guerin
DPT	: Difteri, Pertusis, Tetanus
TT	: Tetanus Toxoid
IOT	: Industri Obat Tradisional/ <i>Traditional Medicine Industry</i>
IKOT	: Industri Kecil Obat Tradisional/ <i>Traditional Medicine Small</i>
Alkes	: Alat kesehatan/ <i>Health Kits</i>
PKRT	: Perbekalan Kesehatan Rumah tangga/ <i>Household Health Logistics</i>
Kompl	: Komplemen/ <i>Complement</i>
IRTP	: Industri Pangan Produksi Rumah Tangga/ <i>Foods Home Industry</i>
PBF	: Pedagang Besar Farmasi/ <i>Pharmacy Whole-seller</i>
GFK	: Gudang Farmasi Kab/Kota/Regency/ <i>Municipality Pharmacy Warehouse</i>
RB	: Rumah Bersalin/ <i>Delivery House</i>
Pustu	: Puskesmas pembantu/ <i>Auxiliary Public Health Center</i>
BP	: Balai Pengobatan/ <i>Polyclinic</i>
TPS	: Tempat Pembuangan Sementara / <i>landfill</i>
Jamkesmas	: Jaminan kesehatan masyarakat miskin/ <i>Poor public health insurance</i>
PJKMU	: Program Jaminan Kesehatan Masyarakat Umum
SIUP	: Surat Ijin Usaha Perdagangan/ <i>Trading Permission Letter</i>
TDP	: Tanda Daftar Perusahaan/ <i>Company Registration Identity</i>
API	: Angka Pengenal Importir/ <i>Importer's Identity Number</i>

Statistik Kunci, 2019–2021 Key Statistics, 2019–2021

Rincian/Description	Satuan/ Unit	2019	2020	2021
(1)	(2)	(3)	(4)	(5)
SOSIAL/SOCIAL				
Penduduk ¹ /Population ¹	juta/million	118,40	120,14	121,68
Laju Pertumbuhan Penduduk ¹ /Population Growth ¹	%	0,88	0,94	0,96
Angka Harapan Hidup ^{1-e} /Life Expectancy Rate ¹	tahun/years
Angka Melek Huruf Usia 15+ /Literacy Rate Aged 15+	%	95,84	97,45	96,38
Tingkat Partisipasi Angkatan Kerja -TPAK ^{2,3} Labour Force Participation Rate-LFPR ^{2,3}	%	73,58	72,97	71,98
Tingkat Pengangguran Terbuka-TPT ^{2,3} Unemployment Rate-UR ^{2,3}	%	1,92	2,46	2,94
Penduduk Miskin ⁴ /Poor People ⁴	juta/million	17,54	16,70	16,33
Persentase Penduduk Miskin ⁴ Percentage of Poor People ⁴	%	14,84	14,04	13,72
Indeks Pembangunan Manusia-IPM ⁵ Human Development Index ⁵	-	65,13	65,42	65,61
EKONOMI/ECONOMIC				
Produk Domestik Regional Bruto (PDRB) Harga Berlaku ⁶ Gross Regional Domestic Bruto (GRDP) at Current Price ⁶	triliun rupiah trillion rupiahs	3,87	3,83	4,13
Laju Pertumbuhan Ekonomi ⁷ /Economic Growth ⁷	%	4,02	(2,36)	5,07
PDRB Per Kapita Harga Berlaku ^{6,8} Per Capita of GRDP at Current Price ^{6,8}	juta rupiah million rupiahs	32,78	32,00*	33,93**

Catatan/Notes: ¹ Data 2019 hasil Proyeksi penduduk. Data 2020 hasil Hasil Sensus Penduduk (SP) 2020 (September). Data 2021 hasil proyeksi penduduk/The 2019 data was the result of population projection. The 2020 data was the result of 2020 Population Census (September). The 2021 data was the result of population projection

² Kondisi Agustus/Condition at August

³ Menggunakan penimbang hasil proyeksi penduduk Survei Penduduk Antar Sensus (SUPAS) 2015/Weighted by the population projection results of the Intercensal Population Survey (SUPAS) 2015

⁴ Kondisi Maret/Condition at March

⁵ Sejak tahun 2010, IPM dihitung dengan metode baru. Komponen IPM metode baru adalah angka harapan hidup saat lahir, harapan lama sekolah, rata-rata lama sekolah, dan pengeluaran per kapita/Since 2010, HDI was calculated using new method. New HDI component are life expectancy at birth, expected years of schooling, means years of schooling, and expenditure per capita

⁶ Mulai tahun 2010 mengadopsi System of National Account 2008 (SNA 2008)/Since 2010 is in line with System of National Account 2008 (SNA 2008)

⁷ Menggunakan tahun dasar 2010 (2010=100)/Using 2010 base year (2010=100)

⁸ Menggunakan proyeksi penduduk berdasarkan hasil SP2010/Using population projection based on SP2010

BAB

CHAPTER

1

Perbandingan Antar Kabupaten/Kota
Regency/Municipal Comparison



Rata-rata Hari Hujan
12 Hari

Luas Wilayah
2.488,79 km²



<https://baparepkab.bps.go.id>

PENJELASAN TEKNIS**TECHNICAL NOTES**

1. Secara astronomis, Kabupaten Banggai Kepulauan terletak antara $1^{\circ} 06' 30''$ Lintang Selatan sampai dengan $1^{\circ} 35' 58''$ Lintang Selatan dan $122^{\circ} 37' 6,3''$ Bujur Timur sampai dengan $123^{\circ} 40' 1,9''$ Bujur Timur di Jazirah Timur Laut Pulau Sulawesi.
 2. Suhu udara adalah ukuran energi kinetik rata – rata dari pergerakan molekul – molekul.
 3. Selama 24 jam, suhu udara selalu mengalami perubahan-perubahan. Di atas laut, perubahan suhu berlangsung lebih pelan daripada di atas daratan. Variasi suhu pada permukaan laut kurang dari 1° C, dan dalam keadaan tenang variasi suhu udara dekat laut hampir sama. Sebaliknya di atas daerah pedalaman continental dan padang pasir perubahan suhu udara permukaan siang dan malam mencapai 20° C. Sedangkan pada daerah pantai variasinya tergantung dari arah angin yang bertiup. Variasinya besar bila angin bertiup dari atas daratan dan sebaliknya.
 4. Kelembaban udara adalah banyaknya kandungan uap air di atmosfer. Udara atmosfer adalah campuran dari udara kering dan uap air.
1. *Astronomically, Banggai Kepulauan Regency is located between $1^{\circ} 06' 30''$ South Latitude to $1^{\circ} 35' 58''$ South Latitude and $122^{\circ} 37' 6,3''$ East Longitude up to $123^{\circ} 40' 1,9''$ East Longitude at Sea Island East Peninsula Sulawesi.*
 2. *The air temperature is average of kinetic energy of molecules movement.*
 3. *For 24 hours, the air temperature is always changing. Above the sea, temperature changes slower than on the mainland. Temperature variation on sea surface less than 1° C, and in quite condition the variation temperatur in coast is almost same. On the contrary, temperature changes until 20° C above the continental inland and desert area air between day and night. Whereas at the beach area, the variation depends on the direction of the wind. The variation is large when the wind blows from above the mainland and vice versa.*
 4. *The air humidity is the amount of water vapor in the atmosphere. The atmospheric air is a mixture of dry air and water vapor.*

5. Tekanan udara adalah tekanan yang ditimbulkan oleh beratnya lapisan udara. Tekanan udara di suatu daerah dari waktu ke waktu senantiasa mengalami perubahan. Satuan yang digunakan untuk mengukur tekanan udara dinyatakan dengan milibar (mb).
 6. Kecepatan angin adalah kecepatan udara yang bergerak secara horizontal pada ketinggian dua meter diatas tanah.
 7. Penyinaran matahari merupakan energi panas matahari yang menimbulkan perubahan suhu, tekanan dan kelembapan udara di muka bumi.
 8. Curah hujan adalah jumlah air yang jatuh di permukaan tanah datar selama periode tertentu yang diukur dengan satuan tinggi (mm) di atas permukaan horizontal bila tidak terjadi evaporasi, runoff dan infiltrasi. Satuan CH adalah mm, inch.
5. *The air pressure is the pressure exerted by the severity of the air layer. The air pressure in an area always change from yime to time. The unit used to measure the air pressure is expressed in millibars (mb).*
 6. *The wind speed is the speed of air horizontal movement at two meters above the ground.*
 7. *The solar irradiation is solar thermal energy that causes changes in temperature, pressure and humidity in the face of the earth.*
 8. *Precipitation is amount of water which fall on flat ground surface during a certain period is measured in height (mm) on a horizontal surface in the absence of evaporation, runoff, and infiltration. Precipitation unit is mm, inch.*

ULASAN

Secara geografis, Kabupaten Banggai Kepulauan terletak antara 1° 06' 30" Lintang Selatan sampai dengan 1° 35' 58" Lintang Selatan dan 122° 37' 6,3" Bujur Timur sampai dengan 123° 40' 1,9" Bujur Timur di Jazirah Timur Laut Pulau Sulawesi.

Wilayah Kabupaten Banggai Kepulauan bagian timur dibatasi oleh Laut Maluku, Bagian Selatan berbatasan dengan Kabupaten Banggai Laut, bagian barat berbatasan dengan Selat Peling, dan bagian utara berbatasan dengan Kabupaten Banggai.

Tabel 1.1.1. menyajikan luas daratan pada kecamatan di Kabupaten Banggai Kepulauan. Kecamatan yang memiliki luas daratan yang terbesar adalah Kecamatan Bulagi Selatan dengan luas sebesar 319 km² atau sekitar 12,82% dari luas daratan Kabupaten Banggai Kepulauan, sedangkan kecamatan yang memiliki luas daratan terkecil adalah Totikum Selatan dengan luas daratan sebesar 95,19 km² atau hanya sekitar 3,82 % dari luas daratan Kabupaten Banggai Kepulauan secara keseluruhan.

Kabupaten Banggai Kepulauan merupakan kabupaten bahari dengan luas laut sekitar 6.671,32 km² atau sekitar 72,83% dari luas keseluruhan.

DESCRIPTION

Geographically, Banggai Kepulauan Regency is located between 1° 06' 30" South Latitude to 1° 35' 58" South Latitude and 122° 37' 6,3" East Longitude up to 123° 40' 1,9" East Longitude at Sea Island East Peninsula Sulawesi.

Territorial boundaries of Banggai Kepulauan Regency in eastern is bordered by Maluku Sea, southern is bordered by Banggai Laut Regency, western is bordered by Peling Strait, and northern is bordered by Banggai Regency.

Table 1.1.1. presenting land area of Subdistrict in Banggai Kepulauan Regency. Subdistrict which has the largest land area is Bulagi Selatan with an area of 319 km², or approximately 12,82% of the land area of Banggai Kepulauan Regency as a whole, while the subdistrict which has the smallest land area is Totikum Selatan with a land area of 95,19 km², or about 3,82% of the land area of Banggai Kepulauan Regency as a whole.

Banggai Kepulauan Regency is a marine regency with an area of sea about 6.671,32 km², or 72,83% from total area.

Indonesia hanya dipengaruhi oleh dua musim, yaitu musim kemarau dan musim penghujan. Hal tersebut juga berlaku di Kabupaten Banggai Kepulauan.

Pada tahun 2021 suhu udara yang tercatat pada Stasiun Meteorologi Syukuran Aminudin Amir di Luwuk berkisar antara 21,6°C sampai 34,4°C. Suhu udara maksimum terjadi di bulan Desember, yaitu sebesar 34,4°C. Sedangkan suhu udara minimum terjadi di bulan Mei, yaitu sebesar 21,6°C.

Rata-rata kelembaban udara relatif pada stasiun Meteorologi Syukuran Aminudin Amir pada Tahun 2021 berkisar antara 76,7 sampai 80,3. Data suhu maksimum, suhu minimum, rata-rata serta kelembaban relatif disajikan masing-masing pada tabel 1.2.1

Pada tahun 2021 tekanan udara rata-rata pada stasiun Meteorologi Syukuran Aminudin Amir berkisar antara 1.006,1 mb sampai 1.009,0 mb. Tekanan udara maksimum terjadi di bulan Agustus. Sedangkan tekanan udara minimum terjadi di bulan Maret.

Rata-rata kecepatan angin pada Stasiun Meteorologi Bubung pada tahun 2021 berkisar antara 2 s/d 4 knot. Data tekanan udara dan kecepatan angin disajikan masing-masing pada Tabel 1.2.2.

Rata-rata jumlah curah hujan

Indonesia is affected by two seasons, dry season and rainy season. It is also happen in Banggai Kepulauan Regency.

In 2021 the air temperature that noted at Syukuran Aminudin Amir Station in Luwuk was ranged from 21,6°C to 34,4°C. The maximum air temperature occurred in December, amounting to 34,4 °C. While the minimum air temperature occurred in May amounting to 21,6°C.

The average relative humidity at Syukuran Aminudin Amir Station in 2021 ranged between 76,7 Percent to 80,3 Percent. Maximum temperature, minimum temperature, average and relative humidity data are presented respectively in Table 1.2.1.

In 2021 the average air pressure at Syukuran Aminudin Amir Station was ranged from 1.006,1 mb to 1.009,0 mb. Maximum air pressure occurred in August. While the minimum air pressure occurred in March.

Average wind speed at Syukuran Aminudin Amir Station in 2021 ranged between 2 until 4 knots. Air pressure and wind speed data are presented respectively in Table 1.2.1.

Precipitation Syukuran Aminudin

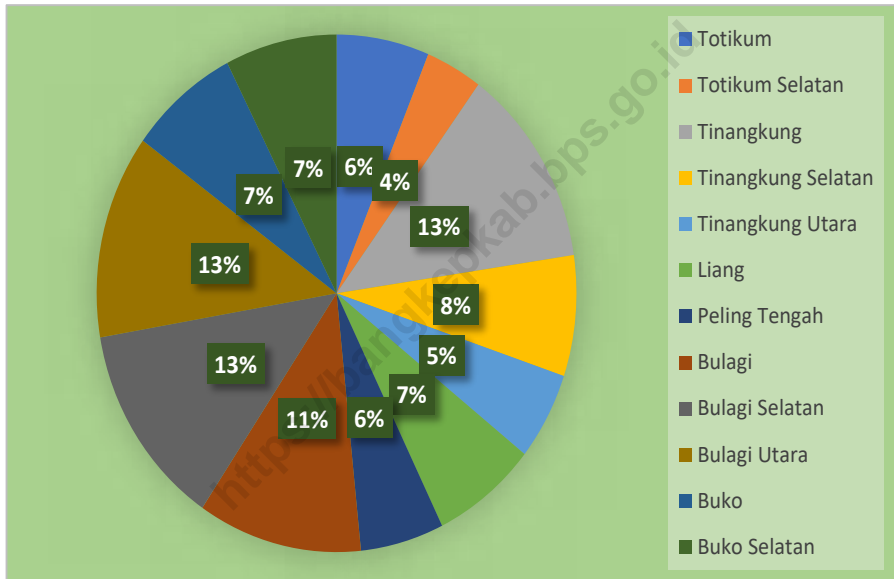
di stasiun Meteorologi Syukuran Aminudin Amir selama tahun 2021 berkisar antara 21,7 mm (Agustus) dan 159,7 mm (Januari). Sedangkan jumlah hujan selama tahun 2021 berkisar antara 6 hari (Oktober) dan 17 hari (April). Data curah hujan dan jumlah hujan disajikan masing-masing pada Tabel 1.2.1.

Amir Station during 2021 ranged between 21,7 mm (August) and 159,7 mm (January). Average amount of rain during 2021 ranged from 6 days (October) and 17 days (April). Precipitation and amount of rain are presented respectively in Table 1.2.1

<https://bangkepkab.bps.go.id>

Gambar 1.1
Figures

Luas Daerah di Kabupaten Banggai Kepulauan menurut Kecamatan (%), 2021
Area in Banggai Kepulauan Regency of Subdistrict (%), 2021



Sumber/Source : Kementerian dalam Negeri/Ministry of Home Affairs

Gambar 1.2
Figures

Jarak dari Ibukota Kecamatan ke Ibukota Kabupaten di Kabupaten Banggai Kepulauan (km), 2021
Distance to the Capital of Regency by Subdistrict in Banggai Kepulauan Regency (km), 2021



Sumber/Source : Kementerian dalam Negeri/Ministry of Home Affairs

1.1 KEADAAN GEOGRAFI GEOGRAPHY CONDITION

Tabel 1.1.1 **Luas Daerah dan Jumlah Pulau Menurut Kecamatan di Kabupaten Banggai Kepulauan, 2021**
Table 1.1.1 **Total Area and Number of Islands by Subdistrict in Banggai Kepulauan, 2021**

Kecamatan <i>Subdistrict</i>	Ibukota Kecamatan <i>Capital of Subdistrict</i>	Luas <i>Total Area</i> (km ² /sq.km)
(1)	(2)	(3)
Totikum	Sambiut	155,45
Totikum Selatan	Kalumbatan	95,19
Tinangkung	Salakan	312,60
Tinangkung Selatan	Mansamat A	187,89
Tinangkung Utara	Batulumbu	136,65
Liang	Liang	176,19
Peling Tengah	Patukuki	140,00
Bulagi	Bulagi Satu	275,66
Bulagi Selatan	Lolantang	319,00
Bulagi Utara	Sambulangan	318,00
Buko	Tataba	184,84
Buko Selatan	Lumbi-lumbia	187,32
Banggai Kepulauan	Tinangkung	2 488,79

Lanjutan Tabel/*Continued Table 1.1.1*

Kecamatan <i>Subdistrict</i>	Persentase terhadap Luas Kabupaten <i>Percentage to Regency Area</i>	Jumlah Pulau <i>Number of Islands</i>
(1)	(4)	(5)
Totikum	6,25	2
Totikum Selatan	3,82	...
Tinangkung	12,56	21
Tinangkung Selatan	7,55	12
Tinangkung Utara	5,49	6
Liang	7,08	34
Peling Tengah	5,63	9
Bulagi	11,08	36
Bulagi Selatan	12,82	4
Bulagi Utara	12,78	-
Buko	7,43	1
Buko Selatan	7,53	23
Banggai Kepulauan	100,00	148

Catatan/*Note*: 1. Berdasarkan Peraturan Menteri dalam Negeri Nomor 137 Tahun 2017 Tanggal 29 Desember 2017/*Based on Minister of Home Affairs Regulation Number 137/2017, December 29, 2017*
 2. Berdasarkan Peraturan Daerah Provinsi Sulawesi Tengah Tahun 2017/*Base on 2017 Central Sulawesi Provincial regulation*

Sumber/*Source*: Kementerian dalam Negeri /*Ministry of Home Affairs*

Tabel 1.1.2 **Tinggi Wilayah dan Jarak ke Ibukota Kabupaten Menurut Kecamatan di Kabupaten Banggai Kepulauan, 2021**
Table **Altitude and Distance to the Capital of Regency by Subdistrict in BanggaiKepulauanRegency, 2021**

Kecamatan Subdistrict	Tinggi Wilayah (mdpl) Altitude (m a.s.l)	Jarak ke Ibukota Kabupaten/Kota Distance to the Capital of Regency/ Municipality
(1)	(2)	(3)
Totikum	10	64
Totikum Selatan	2	54
Tinangkung	3	-
Tinangkung Selatan	3	24
Tinangkung Utara	1	25
Liang	2	43
Peling Tengah	2	30
Bulagi	3	60
Bulagi Selatan	5	78
Bulagi Utara	5	62
Buko	2	121
Buko Selatan	3	134
Banggai Kepulauan

Sumber/Source: Badan Pusat Statistik

1.2 KEADAAN IKLIM CLIMATE CONDITION

Tabel 1.2.1 Pengamatan Unsur Iklim Menurut Bulan di Stasiun Syukuran Aminudin Amir Luwuk, 2021
Table 1.2.1 *Observation of Climate Elements By Months at Syukuran Aminudin Amir Luwuk Station, 2021*

Bulan Month	Suhu/Temperature (°C)			Kelembaban/Humidity (%)		
	Minimum	Rata-rata Average	Maksimum Maximum	Minimum	Rata-rata Average	Maksimum Maximum
(1)	(2)	(3)	(4)	(5)	(6)	(7)
Januari/January	24,4	28,3	33,2	59,0	80,0	95,0
Februari/February	23,5	28,4	33,6	57,0	79,2	97,0
Maret/March	23,6	28,1	33,2	59,0	79,4	98,0
April/April	23,0	27,7	33,2	61,0	79,3	100,0
Mei/May	21,6	27,7	32,5	59,0	79,7	96,0
Juni/June	23,2	27,3	32,8	58,0	78,4	97,0
Juli/July	22,2	26,7	31,0	59,0	80,3	98,0
Agustus/August	23,0	26,9	31,5	64,0	79,7	95,0
September/September	23,2	26,8	31,1	55,0	80,3	98,0
Oktober/October	23,6	28,4	33,3	55,0	76,9	98,0
November/November	24,3	28,5	33,4	54,0	78,5	95,0
Desember/December	24,0	28,7	34,4	53,0	76,7	96,0

Lanjutan Tabel/Continued Table 1.2.1

Bulan Month	Kecepatan Angin (m/det) Wind Velocity (m/sec)			Tekanan Udara/Atmospheric Pressure (mbar)		
	Minimum	Rata-rata Average	Maksimum Maximum	Minimum	Rata-rata Average	Maksimum Maximum
(1)	(8)	(9)	(10)	(11)	(12)	(13)
Januari/January	Calm	2,0	9,0	1001,2	1005,3	1011,9
Februari/February	Calm	2,0	6,0	1001,9	1006,1	1011,5
Maret/March	Calm	2,2	10,0	1000,3	1006,9	1011,4
April/April	Calm	4,0	18,0	1000,9	1007,5	1012,2
Mei/May	Calm	3,7	17,0	1003,2	1007,1	1011,2
Juni/June	Calm	3,2	22,0	1001,3	1008,9	1011,7
Juli/July	Calm	4,0	11,0	1004,4	1008,3	1011,4
Agustus/August	Calm	4,0	11,0	1004,5	1009,0	1013,1
September/September	Calm	3,7	12,0	1003,9	1008,2	1011,2
Oktober/October	Calm	2,8	10,0	1002,7	1007,3	1012,0
November/November	Calm	2,3	10,0	1002,1	1006,1	1009,7
Desember/December	Calm	2,6	14,0	1002,3	1006,6	1010,8

Lanjutan Tabel/*Continued Table 1.2.1*

Bulan Month	Jumlah Curah Hujan Number of Precipitation (mm)	Jumlah Hari Hujan (hari) Number of Rainy Days (day)	Penyinaran Matahari Duration of Sunshine (%)
(1)	(14)	(15)	(16)
Januari/January	159,7	14	44,4
Februari/February	157,2	12	38,8
Maret/March	85,6	16	47,1
April/April	122,9	17	50,4
Mei/May	62,9	11	41,1
Juni/June	66,4	13	23,4
Juli/July	166,5	14	32,2
Agustus/August	21,7	13	53,8
September/September	72,9	10	40,6
Oktober/October	70,1	6	61,8
November/November	61,1	11	52,8
Desember/December	46,1	10	44,8

Catatan/Note: *Calm* adalah kecepatan angin mendekati nol/*Calm is wind velocity close to zero*

Sumber/Source: Badan Meteorologi, Klimatologi, dan Geofisika/*Meteorological, Climatological, and Geophysical Agency*



Jumlah Kecamatan

12

Jumlah Desa Kelurahan

144

Desa/Kelurahan



Anggota DPRD

Jumlah Anggota
DPRD ada 25



PENJELASAN TEKNIS

1. Kecamatan adalah satuan wilayah dipimpin oleh camat yang dalam pelaksanaan tugasnya memperoleh pelimpahan sebagian wewenang Bupati atau Walikota untuk menangani sebagian urusan otonomi daerah, kecamatan dibentuk di wilayah kabupaten/ Kota dengan Perda berpedoman pada Peraturan Pemerintah.
2. Kelurahan adalah satuan wilayah yang ditempati oleh sejumlah penduduk yang mempunyai organisasi pemerintahan terendah langsung di bawah camat dan tidak berhak menyelenggarakan rumah tangga sendiri. Ciri utama kelurahan adalah kepala kelurahannya (lurah) sebagai pegawai negeri dan tidak dipilih oleh rakyat.
3. Desa adalah satuan wilayah yang ditempati oleh sejumlah penduduk sebagai kesatuan masyarakat termasuk di dalamnya kesatuan masyarakat yang mempunyai organisasi pemerintahan terendah dan langsung di bawah camat serta berhak menyelenggarakan rumah tangga sendiri dalam ikatan Negara kesatuan Republik Indonesia (RI). Ciri utama desa adalah kepala desanya dipilih oleh masyarakat setempat.

TECHNICAL NOTES

1. *Sub-subdistrict is a regional unit headed by a sub-subdistrict head who in the implementation of his task obtains the delegation of part of the authority of the regent or mayor to handle part of regional autonomy matters, a sub-subdistrict is formed in a regency / city area with a Regional Regulation based on Government Regulation.*
2. *Kelurahan is a regional unit occupied by a number of residents who have the lowest government organization directly under the camat and is not entitled to run their own household. The main characteristic of the kelurahan is the village chief (lurah) as a civil servant and not elected by the people.*
3. *Village is a regional unit occupied by a number of residents as a community unit, including a community unit that has the lowest government organization and is directly under the camat and has the right to organize its own household in the union of the Republic of Indonesia (RI). The main characteristic of the village is that the village head is chosen by the local community.*

4. Susunan pemerintahan Republik Indonesia periode 2014–2019 terdiri dari presiden, wakil presiden, lembaga tinggi negara, kementerian, setingkat menteri, dan Lembaga Pemerintahan Non Kementerian (LPNK).
 5. Lembaga tinggi negara terdiri dari Majelis Permusyawaratan Rakyat (MPR), Dewan Perwakilan Rakyat (DPR), Badan Pemeriksa Keuangan (BPK), dan Mahkamah Agung (MA), Dewan Perwakilan Daerah (DPD), Mahkamah Konstitusi (MK), dan Komisi Yudisial (KY).
 6. Kementerian terdiri dari kementerian koordinator dan kementerian. Kementerian koordinator terdiri dari bidang politik, hukum, dan keamanan (Polhukam), bidang perekonomian, bidang pembangunan manusia dan kebudayaan, dan bidang kemaritiman.
 7. **Anggota Dewan Perwakilan Rakyat Daerah (DPRD)** dipilih melalui pemilihan umum (pemilu) dan dilantik dalam masa jabatan lima tahun.
 8. Berdasarkan Undang-Undang Republik Indonesia no. 43 tahun 1999 tentang pokok-pokok kepegawaian, yang dimaksud Pegawai Negeri adalah setiap warga negara Republik Indonesia
4. *The government structure the Republic of Indonesia period 2014–2019 consists of president, vice president, state supreme agencies, ministries, ministerial level institutions, and non-ministerial institutions.*
 5. *State supreme agencies consist of The People's Consultative Assembly, The House of Representative, The Audit Board of the Republic of Indonesia, Supreme Court, Local Councils, Constitutional Court, and Judicial Commission.*
 6. *Ministries consist of coordinating ministry and departmental ministry. Coordinating ministries consist of Coordinating Ministry for Political, Legal, and Security Affairs, Coordinating Ministry for the Economy, Coordinating Ministry for Maritime Affairs, and Coordinating Ministry for Human Development and Culture.*
 7. *Regional House of Representatives (DPRD) members are selected through a general election and appointed for a five-years membership.*
 8. *The Based on the Law of the Republic of Indonesia no. 43 1999 About the principal Officer, which meant **Servant** is every citizen of the Republic of Indonesia that has been qualified specified, appointed*

yang telah memenuhi syarat ditentukan, diangkat oleh pejabat yang berwenang dan disertai tugas dalam suatu jabatan negeri, atau disertai tugas negara lainnya, dan digaji berdasarkan peraturan perundang-undangan yang berlaku.

9. Pasal 2 Ayat 1 UU RI No. 43 tahun 1999 tentang Pokok-pokok kepegawaian, membagi Pegawai Negeri menjadi 3 yaitu:

- Pegawai Negeri Sipil
- Anggota Tentara Republik Indonesia
- Anggota Kepolisian Negara Republik Indonesia

Pada pasal 2 ayat 2 Pegawai Negeri Sipil dibedakan menjadi 2 yaitu:

- Pegawai Negeri Sipil Pusat
- Pegawai Negeri Sipil Daerah

10. Pegawai Negeri Sipil Pusat adalah Pegawai Negeri Sipil yang gajinya dibebankan pada Anggaran Pendapatan dan belanja Negara dan bekerja pada Departement, Lembaga pemerintahan non Departemen, kesekretariatan Lembaga Tertinggi/Tinggi Negara, Instansi Vertikal di Daerah Provinsi/ Kabupaten/ Kota, Kepaniteraan Pengadilan, atau dipekerjakan untuk menyelenggarakan tugas negara lainnya.

by the competent authority and entrusted with tasks in an office abroad, or entrusted with the task of other countries, and are paid based on laws applicable.

9. *Article 2 Paragraph 1 of Law of the Republic of Indonesia no. 43 1999 About the Principal Officer, divide into 3 Servants.*

- *Government employees*
- *Members of the Army of the Republic of Indonesia*
- *Members of the Indonesian National Police*

In Article 2, paragraph 2 of Civil Servants to differentiate into two, namely:

- *Centre for Civil Servants*
- *Regional Civil Servants*

10. Civil Service *is civil servant whose salary is charged to the Budget of the state and working in the Ministry, non-governmental Organization Departement, Secretariat highest institution/High Country, Vertical Institutions at Provincial/Regional/Municipality, the Clerk of Court, or hired to carry out the task of other countries.*

11. Pegawai Negeri Sipil Daerah adalah Pegawai Negeri Sipil Daerah Provinsi/Kabupaten/Kota yang gajinya dibebankan pada Anggaran dan Belanja Daerah, atau dipekerjakan di Luar instansi induknya.
 12. Realisasi Penerimaan dan Pengeluaran Pemerintah Provinsi adalah realisasi/perhitungan APBD Kabupaten pada tiap tahun anggaran.
 13. Pendapatan Asli Daerah (PAD) adalah pendapatan yang diperoleh daerah yang dipungut berdasarkan peraturan daerah sesuai dengan peraturan perundang-undangan, guna keperluan daerah yang bersangkutan dalam membiayai kegiatannya.
 14. Dana Perimbangan adalah dana yang bersumber dari pendapatan APBN yang dialokasikan kepada Daerah untuk mendanai kebutuhan daerah dalam rangka pelaksanaan desentralisasi.
 15. Lain-lain Pendapatan yang Sah adalah pendapatan lainnya dari pemerintah pusat dan atau dari instansi pusat, serta dari daerah lainnya.
11. *Regional Civil Servants in a provincial/regional/municipal salary is charged to the budget of Regional and local Government is working on, or employ outside the parent institution.*
 12. *Actual revenue and expenditure of Provincial Government is the realization/regencyal budget calculations for every fiscal year.*
 13. *Original Local Government Revenue is revenue that withheld based on local regulations in accordance with the legislation, for the purposes of financing their activities.*
 14. *Balanced Budget is the fund coming from the state budget that allocated to regions to fund their needs in the context of decentralization.*
 15. *Other Legal Revenue is other income that coming from the central government and or from the central agencies, as well as from other local government.*

ULASAN

Pada tahun 2021, Kabupaten Banggai Kepulauan memiliki 12 kecamatan yang terbagi menjadi 141 desa, dan 3 kelurahan. Data mengenai pembagian wilayah administratif dan klasifikasi desa/kelurahan disajikan pada tabel 2.1.1. dan 2.1.2.

Jumlah Anggota DPRD kabupaten Banggai Kepulauan Periode 2020-2024 berjumlah 25 orang (Tabel 2.21).

Jumlah Pegawai Negeri Sipil Kabupaten Banggai Kepulauan berjumlah 3122 orang yang masing-masing terdapat di instansi pemerintahan daerah. Berdasarkan jenis kelamin, jumlah pegawai perempuan lebih banyak dari jumlah pegawai laki-laki, namun perbedaannya tidak terlalu signifikan. Dimana masing-masing jumlahnya yaitu sebesar 1549 dan 1573. Berdasarkan Jabatan, terlihat bahwa jabatan fungsional tertentu lebih banyak dari jabatan lainnya yaitu sebanyak 1865 pegawai (Tabel 2.3.1). Berdasarkan tingkat pendidikan yang ditamatkan, terlihat bahwa sebagian besar pegawai negeri sipil di Kabupaten Banggai Kepulauan sudah memiliki pendidikan setingkat sarjana. Hal ini dapat memberikan indikasi yang positif bagi kemajuan Kabupaten Banggai Kepulauan di masa yang akan datang (Tabel 2.3.2).

DESCRIPTION

In 2021 Banggai Kepulauan Regency has 12 subdistricts divided into 141 villages, and 3 chief of villages. Data on administrative territorial division and classification of village/chief of village are presented in 2.1.1 and 2.1.2.

Number of members of The House of Representative (DPRD) in Banggai Kepulauan Regency period of 2020-2024 amounted to 25 people. (Table 2.2.1)

Number of Civil Servants in Banggai Kepulauan Regency are 3212 people, each of which contained in the local government. Based on gender, the number of female employees is more than the number of male employees, but the difference is not too significant. Where respectively the number is 1549 and 1573. Based on the position, it can be seen that certain functional positions are more than other positions, which are 1865 employees (Table 2.3.1). Based on level education attained, it appears that the majority of civil servants in the Banggai Kepulauan already have a diploma of education at the university graduates. It can provide a positive indication for the progress of Banggai Kepulauan Regency in the future (Table 2.3.2).

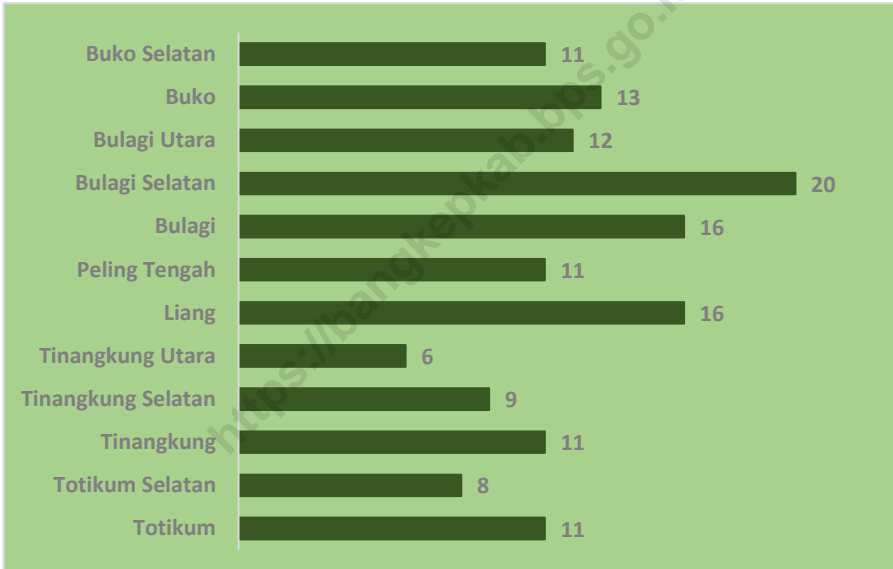
Realisasi pendapatan pemerintah daerah Kabupaten Banggai Kepulauan tahun anggaran 2020 sebesar 822.803.011 (ribu rupiah) (Tabel 2.4.1). Sedangkan untuk, realisasi belanja pemerintah daerah Kabupaten Banggai Kepulauan untuk Tahun anggaran 2020 yaitu sebesar 854.959.059 (ribu rupiah) (Tabel 2.4.2)

Realization of local government revenue for Banggai Islands Regency for the 2020 fiscal year amounted to 822,803,011 (thousand rupiah) (Table 2.4.1). Meanwhile, the realization of local government expenditures for Banggai Islands Regency for the 2020 fiscal year amounted to 854,959,059 (thousand rupiah) (Table 2.4.2).

<https://bangkepkab.bps.go.id>

Gambar 2.1
Figures

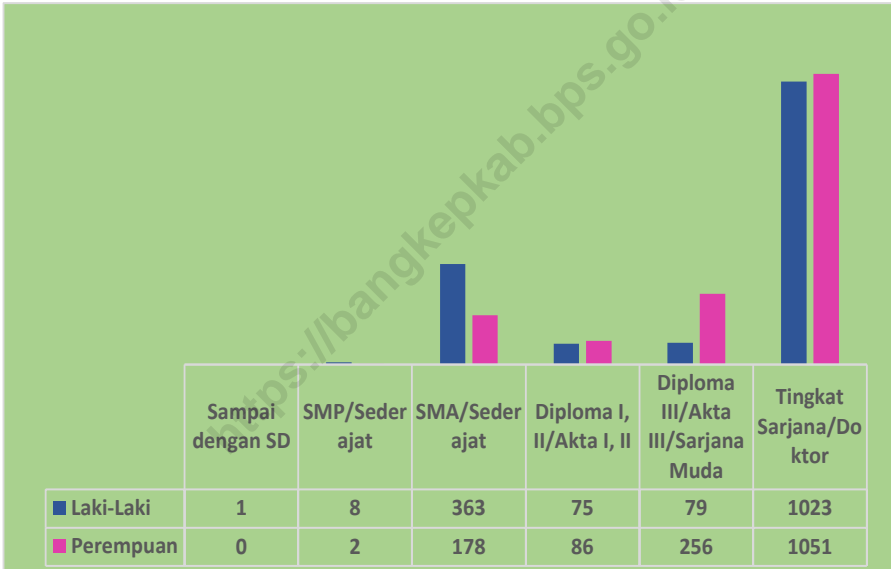
Jumlah Desa¹/Kelurahan Menurut Kecamatan di Kabupaten Banggai Kepulauan, 2021
Number of Villages¹/Kelurahan by Subdistrict in Banggai Kepulauan Regency, 2021



Sumber/Source : Peraturan Kepala Badan Pusat Statistik Nomor 1 Tahun 2020 Tanggal 5 Februari 2020 tentang Perubahan Atas Peraturan Kepala Badan Pusat Statistik Nomor 3 Tahun 2019 tentang Kode dan Nama Wilayah Kerja Statistik Tahun 2019/*Chief Statistician Regulation Number 1/2020, February 5 2020, as a revision of Chief Statistician Regulation Number 3 of 2019 on Code and Name of Regional Level of Data Collection.*

Gambar 2.2
Figures

Jumlah Pegawai Negeri Sipil Menurut Tingkat Pendidikan dan Jenis Kelamin di Kabupaten Banggai Kepulauan, Desember 2021
Number of Civil Servants by Educational Level and Sex in Banggai Kepulauan Regency, Desember 2021



Sumber/Source : Badan Kepegawaian Daerah Kabupaten Banggai Kepulauan (BKD)/Regional Civil Service Agency of Banggai Kepulauan Regency

2.1 WILAYAH ADMINISTRATIF ADMINISTRATIVE AREA

Tabel 2.1.1 Jumlah Desa¹/Kelurahan Menurut Kecamatan di Kabupaten Banggai Kepulauan, 2017–2021
Table 2.1.1 Number of Villages¹/Kelurahan by Subdistrict in Banggai Kepulauan Regency, 2017–2021

Kecamatan Subdistrict	2017	2018	2019	2020	2021
(1)	(2)	(3)	(4)	(5)	(6)
Totikum	11	11	11	11	11
Totikum Selatan	8	8	8	8	8
Tinangkung	11	11	11	11	11
Tinangkung Selatan	9	9	9	9	9
Tinangkung Utara	6	6	6	6	6
Liang	16	16	16	16	16
Peling Tengah	11	11	11	11	11
Bulagi	16	16	16	16	16
Bulagi Selatan	20	20	20	20	20
Bulagi Utara	12	12	12	12	12
Buko	13	13	13	13	13
Buko Selatan	11	11	11	11	11
Banggai Kepulauan	144	144	144	144	144

Catatan/Note: ¹Termasuk Unit Permukiman Transmigrasi (UPT)/Include Transmigration Settlement Unit
Sumber/Source: Peraturan Kepala Badan Pusat Statistik Nomor 1 Tahun 2020 Tanggal 5 Februari 2020 tentang Perubahan Atas Peraturan Kepala Badan Pusat Statistik Nomor 3 Tahun 2019 tentang Kode dan Nama Wilayah Kerja Statistik Tahun 2019/Chief Statistician Regulation Number 1/2020, February 5 2020, as a revision of Chief Statistician Regulation Number 3 of 2019 on Code and Name of Regional Level of Data Collection.

2.2 DEWAN PERWAKILAN RAKYAT DAERAH REGIONAL HOUSE OF REPRESENTATIVE

Tabel 2.2.1 Jumlah Anggota Dewan Perwakilan Rakyat Daerah Menurut Partai Politik dan Jenis Kelamin di Kabupaten Banggai Kepulauan, 2021
Number of Regional House of Representatives's Members by Political Parties and Sex in Banggai Kepulauan Regency, 2021

Partai Politik <i>Political Parties</i>	Laki-laki <i>Male</i>	Perempuan <i>Female</i>	Jumlah <i>Total</i>
(1)	(2)	(3)	(4)
Partai NasDem <i>Nasdem Party</i>	2	2	4
Partai Golkar <i>Golkar Party</i>	4	-	4
Partai PDIP <i>PDIP Party</i>	3	1	4
Partai PAN <i>PAN Party</i>	3	-	3
Partai Demokrat <i>Demokrat Party</i>	3	-	3
Partai Perindo <i>Perindo Party</i>	1	-	1
Partai Hanura <i>Hanura Party</i>	1	1	2
Partai Gerindra <i>Gerindra Party</i>	3	-	3
Partai PBB <i>PBB Party</i>	1	-	1
Banggai Kepulauan	21	4	25

Sumber/Source: Sekretariat DPRD Kabupaten Banggai Kepulauan/*Secretariat of the Regional Representative of Banggai Kepulauan Regency*

2.3 SUMBER DAYA MANUSIA HUMAN RESOURCES

Tabel 2.3.1 Jumlah Pegawai Negeri Sipil Menurut Jabatan dan Jenis Kelamin di Kabupaten Banggai Kepulauan, Desember 2020 dan Desember 2021
Number of Civil Servants by Occupation and Sex in Banggai Kepulauan Regency, December 2020 and December 2021

Jabatan <i>Occupation</i>	2020		Jumlah <i>Total</i>
	Laki-laki <i>Male</i>	Perempuan <i>Female</i>	
(1)	(2)	(3)	(4)
Fungsional Tertentu <i>Specific Functional</i>	703	964	1 667
Fungsional Umum/Staf <i>General Functional</i>	538	379	917
Struktural/Structural	379	249	628
Eselon VI/5 th Echelon	-	-	-
Eselon IV/4 th Echelon	249	197	446
Eselon III/3 rd Echelon	116	47	163
Eselon II/2 nd Echelon	14	5	19
Eselon I/1 st Echelon	-	-	-
Jumlah/Total	1 620	1 592	3 212

Lanjutan Tabel/*Continued Table 2.3.1*

Jabatan <i>Occupation</i>	2021 ¹		
	Laki-laki <i>Male</i>	Perempuan <i>Female</i>	Jumlah <i>Total</i>
(1)	(5)	(6)	(7)
Fungsional Tertentu <i>Specific Functional</i>	794	1 071	1 865
Fungsional Umum/Staf <i>General Functional</i>	478	332	810
Struktural/Structural	277	170	447
Eselon V/ <i>5th Echelon</i>	-	-	-
Eselon IV/ <i>4th Echelon</i>	136	111	247
Eselon III/ <i>3rd Echelon</i>	114	50	164
Eselon II/ <i>2nd Echelon</i>	27	9	36
Eselon I/ <i>1st Echelon</i>	-	-	-
Jumlah/Total	1 549	1 573	3 122

Catatan/*Note*: ¹Data setelah penyetaraan Eselon IV ke Jabatan Fungsional tertentu

Sumber/*Source*: Badan Kepegawaian dan Sumber Daya Manusia Kabupaten Banggai Kepulauan/*Department of Human Resources of Banggai Kepulauan Regency*

Tabel
Table 2.3.2

Jumlah Pegawai Negeri Sipil Menurut Tingkat Pendidikan dan Jenis Kelamin di Kabupaten Banggai Kepulauan, Desember 2020 dan Desember 2021
Number of Civil Servants by Educational Level and Sex in Banggai Kepulauan Regency, Desember 2020 and Desember 2021

Tingkat Pendidikan <i>Educational Level</i>	2020		
	Laki-laki <i>Male</i>	Perempuan <i>Female</i>	Jumlah <i>Total</i>
(1)	(2)	(3)	(4)
Sampai dengan SD <i>Up to Primary School</i>	3	-	3
SMP/Sederajat <i>General Vocational Junior High School</i>	8	2	10
SMA/Sederajat <i>General/Vocational Senior High School</i>	407	209	616
Diploma I, II/Akta I, II <i>Diploma I, II/Akta I, II</i>	88	95	183
Diploma III/Akta III/Sarjana Muda <i>Diploma III/Akta III/Bachelor</i>	75	250	325
Tingkat Sarjana/Doktor/Ph.D <i>University Graduates</i>	1 039	1 036	2 075
Jumlah/Total	1 620	1 520	3 212

Lanjutan Tabel/Continued Table 2.3.2

Tingkat Pendidikan <i>Educational Level</i>	2021		
	Laki-laki <i>Male</i>	Perempuan <i>Female</i>	Jumlah <i>Total</i>
(1)	(2)	(3)	(4)
Sampai dengan SD <i>Up to Primary School</i>	1	-	1
SMP/Sederajat <i>General/Vocational Junior High School</i>	8	2	10
SMA/Sederajat <i>General/Vocational Senior High School</i>	363	178	541
Diploma I, II/Akta I, II <i>Diploma I, II/Akta I, II</i>	75	86	161
Diploma III/Akta III/Sarjana Muda <i>Diploma III/Akta III/Bachelor</i>	79	256	335
Tingkat Sarjana/Doktor/Ph.D <i>University Graduates</i>	1 023	1 051	2 074
Jumlah/Total	1 549	1 573	3 122

Sumber/Source: Badan Kepegawaian dan Sumber Daya Manusia Kabupaten Banggai Kepulauan/Department of Human Resources of Banggai Kepulauan Regency

Tabel
Table 2.3.3

**Jumlah Pegawai Negeri Sipil Menurut Tingkat
Kepangkatan dan Jenis Kelamin di Kabupaten Banggai
Kepulauan, Desember 2020 dan Desember 2021**
*Number of Civil Servants by Hierarchy and Sex in Banggai
Kepulauan Regency, Desember 2020 and Desember
2021*

Pangkat/Golongan/Ruang Hierarchy	2020		
	Laki-laki Male	Perempuan Female	Jumlah Total
(1)	(2)	(3)	(4)
1. I/A (Juru Muda)	1	-	1
2. I/B (Juru Muda Tingkat I)	1	-	1
3. I/C (Juru)	4	1	5
4. I/D (Juru Tingkat I)	5	-	5
Golongan I/Range I	11	1	12
5. II/A (Pengatur Muda)	33	15	48
6. II/B (Pengatur Muda Tingkat I)	83	79	162
7. II/C (Pengatur)	147	65	212
8. II/D (Pengatur Tingkat I)	101	169	270
Golongan II/Range II	364	328	692
9. III/A (Penata Muda)	195	249	444
10. III/B (Penata Muda Tingkat I)	219	322	541
11. III/C (Penata)	224	206	430
12. III/D (Penata Tingkat I)	284	263	547
Golongan III/Range III	922	1 040	1 962
13. IV/A (Pembina)	181	135	316
14. IV/B (Pembina Tingkat I)	135	85	220
15. IV/C (Pembina Utama Muda)	7	3	10
16. IV/D (Pembina Utama Madya)	-	-	-
17. IV/E (Pembina Utama)	-	-	-
Golongan IV/Range IV	323	223	546
Jumlah/Total	1 620	1 592	3 212

Lanjutan Tabel/*Continued Table 2.3.3*

Pangkat/Golongan/Ruang Hierarchy	2021		
	Laki-laki Male	Perempuan Female	Jumlah Total
(1)	(5)	(6)	(7)
1. I/A (Juru Muda)	1	-	1
2. I/B (Juru Muda Tingkat I)	1	-	1
3. I/C (Juru)	4	1	5
4. I/D (Juru Tingkat I)	1	-	1
Golongan I/Range I	7	1	8
5. II/A (Pengatur Muda)	22	8	30
6. II/B (Pengatur Muda Tingkat I)	81	79	160
7. II/C (Pengatur)	111	50	161
8. II/D (Pengatur Tingkat I)	117	168	285
Golongan II/Range II	331	305	636
9. III/A (Penata Muda)	190	240	430
10. III/B (Penata Muda Tingkat I)	220	304	524
11. III/C (Penata)	184	230	414
12. III/D (Penata Tingkat I)	301	250	551
Golongan III/Range III	895	1 024	1 919
13. IV/A (Pembina)	167	156	323
14. IV/B (Pembina Tingkat I)	138	84	222
15. IV/C (Pembina Utama Muda)	11	3	14
16. IV/D (Pembina Utama Madya)	-	-	-
17. IV/E (Pembina Utama)	-	-	-
Golongan IV/Range IV	316	243	559
Jumlah/Total	1 549	1 573	3 122

Sumber/*Source*: Badan Kepegawaian dan Sumber Daya Manusia Kabupaten Banggai Kepulauan/*Department of Human Resources of Banggai Kepulauan Regency*

2.4 KEUANGAN PEMERINTAH GOVERNMENT FINANCE

Tabel 2.4.1 Realisasi Pendapatan Pemerintah Kabupaten Banggai Kepulauan Menurut Jenis Pendapatan (ribu rupiah), 2017–2020
Actual Banggai Kepulauan Regency Government Revenues by Kind of Revenues (thousand rupiahs), 2017–2020

Jenis Pendapatan/Kind of Revenues	2017	2018
(1)	(2)	(3)
1. Pendapatan Asli Daerah (PAD)/Regional Revenue	40 841 502,55	23 922 233
1.1 Pajak Daerah/Regional Tax	5 679 623,69	5 632 812
1.2 Retribusi Daerah/Regional Retribution	5 131 212,16	8 267 733
1.3 Hasil Perusahaan Milik Daerah dan Pengelolaan Kekayaan Daerah yang Dipisahkan/Regional-Owned Company Revenue and Separated Management of Regional Wealth	735 421,19	1 155 602
1.4 Lain-lain PAD yang Sah/Other Regional Revenue	29 295 245,51	8 866 086
2. Dana Perimbangan/Balance Funds	595 065 929,29	658 206 306
2.1 Bagi Hasil Pajak/Tax Sharing Revenue	6 119 307,28	7 442 018
2.2 Bagi Hasil Bukan Pajak/Sumber Daya Alam/Non-Tax Sharing Revenue/Natural Resources	13 267 523,48	20 904 492
2.3 Dana Alokasi Umum/General Allocation Fund	453 262 455,00	456 346 799
2.4 Dana Alokasi Khusus/Special Allocation Fund	122 416 643,54	164 512 997
3. Lain-lain Pendapatan yang Sah/Other Revenue	128 742 860,32	137 055 881
3.1 Pendapatan Hibah/Grant	2 082 711,70	19 739 520
3.2 Dana Darurat/Emergency Fund	-	-
3.3 Dana Bagi Hasil Pajak dari Provinsi dan Pemerintah Daerah Lainnya/Tax Sharing Revenue from Provincial and Other Regional Governments	17 906 576,43	17 887 551
3.4 Dana Penyesuaian dan Otonomi Daerah/Regional Adjustment and Autonomy Fund	108 556 288,00	99 213 710
3.5 Bantuan Keuangan dari Provinsi atau Pemerintah Daerah Lainnya/Financial Assistance from Provincial or Other Regional Governments	195 000,00	215 100
3.6 Lainnya/Others	2 284,19	-
Jumlah/Total	764 650 292,16	819 184 420

Lanjutan Tabel/*Continued Table 2.4.1*

Jenis Pendapatan/ <i>Kind of Revenues</i>	2019	2020
(1)	(4)	(5)
1. Pendapatan Asli Daerah (PAD)/<i>Regional Revenue</i>	34 231 612	34 012 040
1.1 Pajak Daerah/ <i>Regional Tax</i>	6 940 777	4 404 200
1.2 Retribusi Daerah/ <i>Regional Retribution</i>	14 740 564	18 145 721
1.3 Hasil Perusahaan Milik Daerah dan Pengelolaan Kekayaan Daerah yang Dipisahkan/ <i>Regional-Owned Company Revenue and Separated Management of Regional Wealth</i>	1 319 993	1 698 694
1.4 Lain-lain PAD yang Sah/ <i>Other Regional Revenue</i>	11 230 278	9 736 425
2. Dana Perimbangan/<i>Balance Funds</i>	714 364 857	629 522 383
2.1 Bagi Hasil Pajak/ <i>Tax Sharing Revenue</i> ¹	7 012 407	37 048 566
2.2 Bagi Hasil Bukan Pajak/Sumber Daya Alam/ <i>Non-Tax Sharing Revenue/Natural Resources</i>	14 358 493	-
2.3 Dana Alokasi Umum/ <i>General Allocation Fund</i>	490 735 851	446 343 684
2.4 Dana Alokasi Khusus/ <i>Special Allocation Fund</i>	202 258 106	146 130 133
3. Lain-lain Pendapatan yang Sah/<i>Other Revenue</i>	162 292 300	159 268 588
3.1 Pendapatan Hibah/ <i>Grant</i>	30 297 162	22 756 800
3.2 Dana Darurat/ <i>Emergency Fund</i>	-	-
3.3 Dana Bagi Hasil Pajak dari Provinsi dan Pemerintah Daerah Lainnya/ <i>Tax Sharing Revenue from Provincial and Other Regional Governments</i>	18 682 397	20 186 619
3.4 Dana Penyesuaian dan Otonomi Daerah/ <i>Regional Adjustment and Autonomy Fund</i>	13 132 741	114 114 949
3.5 Bantuan Keuangan dari Provinsi atau Pemerintah Daerah Lainnya/ <i>Financial Assistance from Provincial or Other Regional Governments</i>	180 000	2 210 220
3.6 Lainnya/ <i>Others</i>	-	-
Jumlah/<i>Total</i>	910 888 769,00	822 803 011

Catatan/*Note*: ¹Untuk data bagi hasil pajak merupakan gabungan dari data bagi hasil pajak/bagi hasil bukan pajak/*Tax revenue sharing is a combination of tax revenue sharing/non-tax revenue sharing*

Sumber/*Source*: Survei Statistik Keuangan Pemerintah Kabupaten Banggai Kepulauan/*Government Financial Statistics Survey of Banggai Kepulauan Regency*

Tabel
Table 2.4.2

Realisasi Belanja Pemerintah Kabupaten Banggai Kepulauan Menurut Jenis Belanja (ribu rupiah), 2017–2020
Actual Banggai Kepulauan Regency Government Expenditures by Kind of Expenditures (thousand rupiahs), 2017–2020

Jenis Pendapatan <i>Kind of Revenues</i>	2017	2018
(1)	(2)	(3)
1. Belanja Tidak Langsung/<i>Indirect Expenditures</i>	399 077 267,18	410 051 486
1.1 Belanja Pegawai/ <i>Personnel Expenditures</i>	231 969 078,69	254 970 913
1.2 Belanja Bunga/ <i>Interest Expenditures</i>	-	-
1.3 Belanja Subsidi/ <i>Subsidies Expenditures</i>	-	-
1.4 Belanja Hibah/ <i>Grant Expenditures</i>	1 840 000,00	3 380 400
1.5 Belanja Bantuan Sosial/ <i>Social Aid Expenditures</i>	360 000,00	369 000
1.6 Belanja Bagi Hasil/ <i>Sharing Fund Expenditure</i>	1 794 803,00	912 297
1.7 Belanja Bantuan Keuangan/ <i>Financial Aids Expenditures</i>	161 613 385,52	149 716 742
1.8 Belanja Tidak Terduga/ <i>Unpredicted Expenditures</i>	1 500 000,00	702 134
2. Belanja Langsung/<i>Direct Expenditures</i>	422 898 835,06	414 636 454
2.1 Belanja Pegawai/ <i>Personnel Expenditures</i>	37 675 445,38	46 886 907
2.2 Belanja Barang dan Jasa/ <i>Goods and Services Expenditures</i>	145 395 228,89	167 465 859
2.3 Belanja Modal/ <i>Capital Expenditure</i>	239 828 160,78	200 283 688
Jumlah/<i>Total</i>	821 976 102,24	824 687 940

Lanjutan Tabel/*Continued Table 2.4.2*

Jenis Pendapatan <i>Kind of Revenues</i>	2019	2020
(1)	(4)	(5)
1. Belanja Tidak Langsung/<i>Indirect Expenditures</i>	447 126 766	475 103 189
1.1 Belanja Pegawai/ <i>Personnel Expenditures</i>	276 208 551	229 769 932
1.2 Belanja Bunga/ <i>Interest Expenditures</i>	-	-
1.3 Belanja Subsidi/ <i>Subsidies Expenditures</i>	-	-
1.4 Belanja Hibah/ <i>Grant Expenditures</i>	3 140 000	6 074 150
1.5 Belanja Bantuan Sosial/ <i>Social Aid Expenditures</i>	270 000	420 000
1.6 Belanja Bagi Hasil/ <i>Sharing Fund Expenditure</i>	1 377 974	2 350 000
1.7 Belanja Bantuan Keuangan/ <i>Financial Aids Expenditures</i>	165 381 221	162 676 387
1.8 Belanja Tidak Terduga/ <i>Unpredicted Expenditures</i>	749 020	10 812 721
2. Belanja Langsung/<i>Direct Expenditures</i>	461 530 379	379 855 870
2.1 Belanja Pegawai/ <i>Personnel Expenditures</i>	48 065 008	60 541 423
2.2 Belanja Barang dan Jasa/ <i>Goods and Services Expenditures</i>	164 442 691	140 711 146
2.3 Belanja Modal/ <i>Capital Expenditure</i>	245 022 680	178 603 302
Jumlah/<i>Total</i>	908 657 145	854 959 059

Sumber/*Source*: Survei Statistik Keuangan Pemerintah Kabupaten Banggai Kepulauan/*Government Financial Statistics Survey of Banggai Kepulauan Regency*



Jumlah Penduduk Banggai Kepulauan di Tahun 2021 sebesar
121.684 Jiwa



Jumlah Angkatan Kerja di Banggai Kepulauan adalah sebesar
62.882 Jiwa

PENJELASAN TEKNIS**TECHNICAL NOTES**

1. Sumber utama data kependudukan adalah sensus penduduk yang dilaksanakan setiap sepuluh tahun sekali. Sensus penduduk telah dilaksanakan sebanyak enam kali sejak Indonesia merdeka, yaitu tahun 1961, 1971, 1980, 1990, 2000, 2010 dan 2020. Di dalam sensus penduduk, pencacahan dilakukan terhadap seluruh penduduk yang berdomicili di wilayah teritorial Indonesia termasuk warga negara asing kecuali anggota korps diplomatik negara sahabat beserta keluarganya. Metode pengumpulan data dalam sensus dilakukan dengan wawancara antara petugas sensus dengan responden dan juga melalui e-census. Pencatatan penduduk menggunakan konsep usual residence, yaitu konsep di mana penduduk biasa bertempat tinggal. Bagi penduduk yang bertempat tinggal tetap dicacah di mana mereka biasa tinggal, sedangkan untuk penduduk yang tidak bertempat tinggal tetap dicacah di tempat di mana mereka ditemukan petugas sensus pada malam 'Hari Sensus' Termasuk penduduk yang tidak bertempat tinggal tetap adalah tuna wisma, awak kapal berbendera Indonesia, penghuni perahu/rumah apung, masyarakat terpencil/terasing,

1. *The main source of demographic data is population census, which is conducted every ten years. Population Census has been conducted six times since Indonesia's independence: 1961, 1971, 1980, 1990, 2000, 2010 and 2020. The population census enumerates all residents who domicile in the entire territory of Indonesia including foreign citizens except the diplomatic corps members and their families. The method of data collection in a population census involves interviewing respondents and conducting e-census. Enumeration of the population uses the concept of "usual residence", which is the concept of "places where people usually live" De jure was applied to the permanent residents, while de facto was applied to non-permanent residents. The permanent residents were enumerated in place where they normally live, the non-permanent residents were enumerated where they were found by the enumerators, on the night of 'Census Date' The non permanent residents include homeless people, ship crew, boat people, remote area community, and internally displaced persons. Those who had permanent residence and had been travelling away from their home for six months or more were not*

dan pengungsi. Bagi mereka yang mempunyai tempat tinggal tetap dan sedang bepergian ke luar wilayah lebih dari enam bulan, tidak dicacah di tempat tinggalnya, tetapi dicacah di tempat tujuannya. Untuk tahun yang tidak dilaksanakan sensus penduduk, data kependudukan diperoleh dari hasil proyeksi penduduk. Proyeksi penduduk merupakan suatu perhitungan ilmiah yang didasarkan pada asumsi dari komponen-komponen perubahan penduduk, yaitu kelahiran, kematian, dan migrasi.

enumerated in their permanent place, but in the place where they were during the census. For the periods where the population census is not conducted, population projection is done to estimate population during those years. The population projection is an estimate based on the demographic components, such as birth, death, and migration.

2. Penduduk Indonesia adalah semua orang yang berdomisili di wilayah teritorial Indonesia selama 6 bulan atau lebih dan atau mereka yang berdomisili kurang dari 6 bulan tetapi bertujuan menetap.
3. Laju pertumbuhan penduduk adalah angka yang menunjukkan persentase penambahan penduduk dalam jangka waktu tertentu.
4. Kepadatan penduduk adalah rasio banyaknya penduduk per kilometer persegi.
5. Rasio jenis kelamin adalah perbandingan antara penduduk laki-laki dan penduduk perempuan pada suatu wilayah

2. *The population of Indonesia are all residents of the entire territory of Indonesia who have stayed for six months or longer, and those who intended to stay more than six months even though their length of stay is less than six months.*
3. *The growth rate of population is the number that show percentage of population growth within a specified period.*
4. *Population density is ratio of population per square kilometer.*
5. *Sex ratio is the ratio of males population to females population in a given area and time, usually expressed as the number of males*

dan waktu tertentu. Biasanya dinyatakan dengan banyaknya penduduk laki-laki untuk 100 penduduk perempuan.

for every 100 females.

6. Distribusi penduduk adalah pola persebaran penduduk di suatu wilayah, baik berdasarkan batas-batas geografis maupun berdasarkan batas-batas administrasi pemerintahan.
 7. Komposisi penduduk adalah pola persebaran penduduk menurut karakteristiknya, contoh: penduduk menurut kelompok umur, penduduk menurut jenis kelamin.
 8. Rumah tangga adalah seseorang atau sekelompok orang yang mendiami sebagian atau seluruh bangunan fisik/sensus dan biasanya tinggal bersama serta pengelolaan makan dari satu dapur. Yang dimaksud makan dari satu dapur adalah jika pengurusan kebutuhan sehari-harinya dikelola bersama-sama menjadi satu.
 9. Anggota rumah tangga adalah semua orang yang biasanya bertempat tinggal di suatu rumah tangga, baik yang berada di rumah pada waktu pencacahan maupun yang sementara tidak ada.
 10. Rata-rata anggota rumah tangga adalah angka yang menunjukkan
6. *Population distribution is the pattern of population distribution in an area, either by geographic boundaries or by government administrative boundaries.*
 7. *Population composition is the pattern of population distribution by its characteristics, example: population by age group, population by sex.*
 8. *Household is an individual or group of people living in a physical/census building unit or part of it and usually commit on a common provision for food and other essentials of living. Common provision for food means one organising daily needs for all of household members.*
 9. *Household member are those who usually lives in a household regardless of their location at the time of enumeration.*
 10. *Average household size is the average number of household*

rata-rata jumlah anggota rumah tangga per rumah tangga.

members per household.

- | | |
|--|---|
| <p>11. Istilah migrasi seumur hidup disebut bila provinsi tempat tinggal seseorang pada saat pencacahan berbeda dengan provinsi tempat lahirnya.</p> | <p>11. <i>Lifetime migration terminology if someone's province of residence at the time of enumeration was different from his/her province of birthplace.</i></p> |
| <p>12. Istilah migrasi risen disebut bila provinsi tempat tinggal seseorang pada saat pencacahan berbeda dengan provinsi tempat tinggalnya 5 tahun yang lalu.</p> | <p>12. <i>Recent migration terminology if someone's province of residence at the time of enumeration was different from his/her province of residence 5 years ago.</i></p> |
| <p>13. Penduduk usia kerja adalah penduduk yang berumur 15 tahun ke atas.</p> | <p>13. <i>Working age population is persons of 15 years and over.</i></p> |
| <p>14. Angkatan kerja adalah penduduk usia kerja (15 tahun ke atas) yang bekerja, punya pekerjaan namun sementara tidak bekerja, dan pengangguran.</p> | <p>14. <i>Labor force or economically active are persons of 15 years and over, who in the previous week were working, temporarily absent from work but having jobs, and unemployment.</i></p> |
| <p>15. Bekerja adalah kegiatan ekonomi yang dilakukan oleh seseorang dengan maksud memperoleh atau membantu memperoleh pendapatan atau keuntungan dan lamanya bekerja paling sedikit 1 jam secara terus menerus dalam seminggu yang lalu (termasuk pekerja keluarga tanpa upah yang membantu dalam suatu usaha/ kegiatan ekonomi).</p> | <p>15. <i>Working is economic activity conducted by a person and intended to earn income by doing work or helping to do work at least one hour continuously during the reference week (including unpaid family worker/s for any economic activity).</i></p> |
| <p>16. Jumlah jam kerja seluruhnya adalah jumlah jam kerja yang</p> | <p>16. <i>Total working hours is the total hours spent by an employee to</i></p> |

digunakan untuk bekerja (tidak termasuk jam kerja istirahat resmi dan jam kerja yang digunakan untuk hal-hal di luar pekerjaan).

perform all jobs (excluding the time used for other activities which are not classified as work).

- | | |
|--|---|
| <p>17. Lapangan usaha adalah bidang kegiatan dari pekerjaan/tempat bekerja di mana seseorang bekerja. Klasifikasi lapangan usaha mengikuti Klasifikasi Baku Lapangan Usaha Indonesia (KBLI) dalam 1 digit.</p> | <p>17. <i>Industry is field of a person's activity or establishment. The classification of industries follows the Indonesia Standard Industrial Classification (KBLI) in one digit.</i></p> |
| <p>18. Status pekerjaan adalah kedudukan seseorang dalam unit usaha/kegiatan dalam melakukan pekerjaan.</p> | <p>18. <i>Employment status is the status of a person at his place of work or establishment where he was employed.</i></p> |
| <p>19. Berusaha sendiri tanpa dibantu orang lain adalah bekerja atau berusaha dengan menanggung risiko secara ekonomis, yaitu dengan tidak kembalinya ongkos produksi yang telah dikeluarkan dalam rangka usahanya tersebut, serta tidak menggunakan pekerja dibayar maupun pekerja tak dibayar, termasuk yang sifat pekerjaannya memerlukan teknologi atau keahlian khusus.</p> | <p>19. <i>Own-account worker is a person who works at his own risk without assisted by paid per mount worker or unpaid worker include technical job or skill job.</i></p> |
| <p>20. Berusaha dibantu buruh tidak tetap/buruh tidak dibayar adalah bekerja atau berusaha atas risiko sendiri, dan menggunakan buruh/pekerja tak dibayar dan atau buruh/pekerja tidak tetap.</p> | <p>20. <i>Employer assisted by temporary workers/unpaid worker is a person who works at his own risk and assisted by temporary worker/unpaid worker.</i></p> |
| <p>21. Berusaha dibantu buruh tetap/buruh dibayar adalah</p> | <p>21. <i>Employer assisted by permanent workers/paid workers is a person</i></p> |

berusaha atas risiko sendiri dan mempekerjakan paling sedikit satu orang buruh/pekerja tetap yang dibayar.

who does his business at her/his own risk at least one assisted by paid permanent worker.

22. Buruh/karyawan/pegawai adalah seseorang yang bekerja pada orang lain atau instansi/kantor/perusahaan secara tetap dengan menerima upah/gaji baik berupa uang maupun barang. Buruh yang tidak mempunyai majikan tetap, tidak digolongkan sebagai buruh/karyawan, tetapi sebagai pekerja bebas. Seseorang dianggap 22.memiliki majikan tetap jika memiliki 1 (satu) majikan (orang/rumah tangga) yang sama dalam sebulan terakhir, khusus pada sektor bangunan batasannya tiga bulan. Apabila majikannya instansi/lembaga, boleh lebih dari satu.

22. *Employee is a person who work permanently for other people or institution/office/ company and gains some money/cash or goods as wage/salary. Labor who have no permanent employer is not categorized as a laborer/ worker/ employee but casual worker. A laborers in general is considered to have a permanent 22.employer if he has the same employer during the past month, particularly for building construction sector is 3 months. If the employer is an institution, more than 1 (one) employer is allowed.*

23. Pekerja bebas adalah seseorang yang bekerja pada orang lain/majikan/institusi yang tidak tetap (lebih dari 1 majikan dalam sebulan terakhir) di usaha pertanian baik berupa usaha rumah tangga maupun bukan usaha rumah tangga, ataupun di nonpertanian atas dasar balas jasa dengan menerima upah atau imbalan baik berupa uang maupun barang, dan baik dengan sistem pembayaran harian maupun borongan.

23. *Casual employee is a person who does not work permanently for other people/employer/ institution (more than 1 employer during the last 1 month) in agricultural sector, either home industry or not home industry, or in non-agricultural sector based on remuneration paid with money or goods, and based on daily or contact payment system.*

24. Pekerja tak dibayar adalah seseorang yang bekerja membantu usaha untuk memperoleh penghasilan/keuntungan yang dilakukan oleh salah seorang anggota rumah tangga atau bukan anggota rumah tangga tanpa mendapat upah/gaji baik berupa uang maupun barang.
24. *Unpaid worker is a person who intended to work without pay either with money or good, in an establishment run by other members of the family, relative or neighbour.*

<https://bangkepkab.bps.go.id>

ULASAN

Jumlah penduduk Kabupaten Banggai Kepulauan tahun 2021 disajikan pada tabel 3.1.1. Berdasarkan data proyeksi, jumlah penduduk Kabupaten Banggai Kepulauan tahun 2021 adalah 121.684 jiwa.

Jumlah penduduk begitu besar dan terus bertambah setiap tahun. Sebagian besar penduduk masih terpusat di Kecamatan Tinangkung. Data tahun 2021 menunjukkan sekitar 14,55% penduduk tinggal di Kecamatan Tinangkung.

Pada tahun 2021, kepadatan penduduk tertinggi terjadi di Kecamatan Totikum Selatan, yaitu 90 orang per km² dengan luas wilayah hanya 3,82 persen dari total Kabupaten Banggai Kepulauan. Kepadatan penduduk terendah terjadi di Kecamatan Bulagi Selatan dan Bulagi Utara, yaitu 31 orang per km². Untuk informasi lebih lengkap dapat dilihat pada Tabel 3.1.1.

Pada tahun 2021, rasio jenis kelamin penduduk Kabupaten Banggai Kepulauan sebagian besar sudah di atas 100. Ini berarti bahwa jumlah penduduk laki-laki di Kabupaten Banggai Kepulauan lebih banyak daripada jumlah penduduk perempuan (Tabel 3.1.2.).

Pada tahun 2021 tercatat penduduk yang bekerja di Kabupaten

DESCRIPTION

The population of Banggai Laut Regency 2021 are presented in Table 3.1.1. Based on projected data, the population of Banggai Islands Regency in 2021 is 121,684 people.

The population is so large and growing every year. Most of the population remains concentrated in Tinangkung sub-district. Data in 2021 indicated that about 14,55% of the population lives in Tinangkung sub-district.

In 2021, The large amount of residents in Totikum Selatan is 90 inhabitants per km² with an area only about 3,82 persen of the entire land area of Banggai Kepulauan Regency. The lowest population density occurred in the Sub-district of Bulagi Selatan dan Bulagi Utara, which is 31 people per km². For more detail information can be seen in Table 3.1.1.

In 2021, the population sex ratio Banggai Kepulauan, already above 100. This means that the number of male population in the Banggai Kepulauan, more than the total population of women (Table 3.1.2.).

In the year 2021 listed the population working in the Banggai Kepulauan

Banggai Kepulauan sebanyak 61.029 orang, pengangguran sebanyak 1.853 orang dan yang bukan angkatan kerja sebanyak 24.473 orang (Tabel 3.2.1).

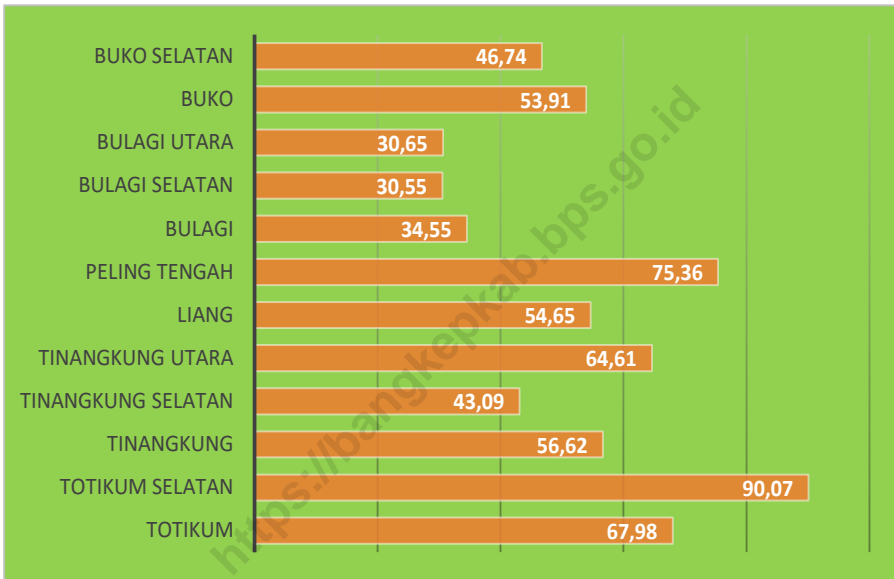
Regency are 61.029 people, 1.853 people are unemployment and who are not work forces are 24.473 people (Table 3.2.1).

Informasi tentang penduduk yang bekerja menurut usia 15 tahun ke atas menurut pendidikan dan status pekerjaan utama dapat dilihat pada Tabel 3.2.2 dan Tabel 3.2.3.

Information on the working population by age 15 years and over by educational and Over who Worked During could be seen in Table 3.2.2, and Table 3.2.3.

<https://bangkepkab.bps.go.id>

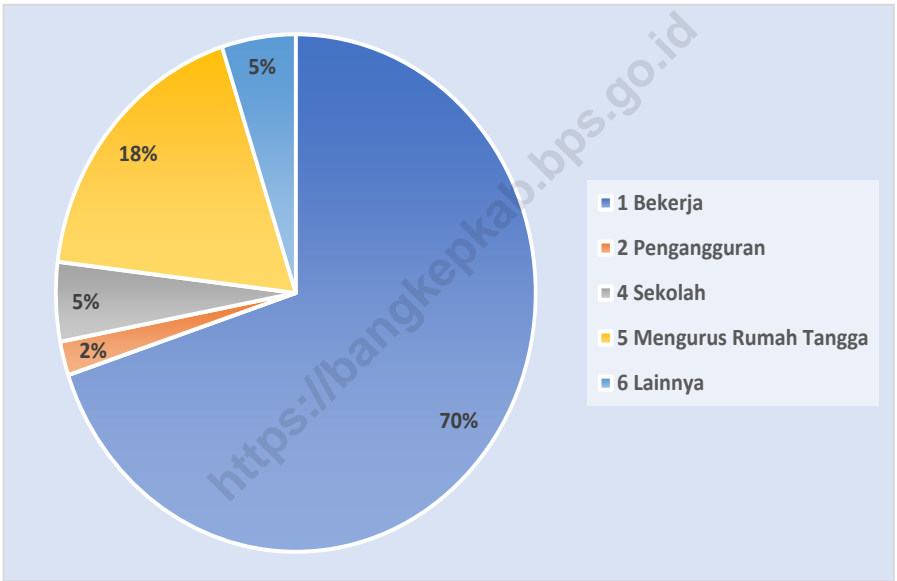
Gambar 3.1 **Kepadatan penduduk per Kecamatan (jiwa/km²), 2021**
Figures **Population Density by Subdistrict (person/km²), 2021**



Sumber/Source : Proyeksi penduduk interim

Gambar 3.2
Figures

Persentase Penduduk Berumur 15 Tahun Keatas Menurut Jenis Kegiatan Selama Seminggu yang Lalu di Kabupaten Banggai Kepulauan, 2021
Percentage Population Aged 15 Years and Over by Type of Activity During The Previous Week in Banggai Kepulauan Regency, 2021.



Sumber/Source : BPS, Survei Angkatan Kerja Nasional (Sakernas) Agustus/BPS-Statistics Indonesia, August National Labor Force Survey

3.1 PENDUDUK POPULATION

Tabel 3.1.1 Penduduk, Laju Pertumbuhan Penduduk, Distribusi Persentase Penduduk, Kepadatan Penduduk, Rasio Jenis Kelamin Penduduk Menurut Kecamatan di Kabupaten Banggai Kepulauan, 2021
Population, Population Growth Rate, Percentage Distribution of Population, Population Density, and Population Sex Ratio by Subdistrict in Banggai Kepulauan Regency, 2021

Kecamatan Subdistrict	Penduduk (ribu) Population (thousand)	Laju Pertumbuhan Penduduk per Tahun 2020–2021 Annual Population Growth Rate (%) 2020–2021
(1)	(2)	(3)
Totikum	10 568	0,58
Totikum Selatan	8 574	0,54
Tinangkung	17 699	2,59
Tinangkung Selatan	8 096	1,01
Tinangkung Utara	8 829	1,22
Liang	9 629	0,80
Peling Tengah	10 551	1,14
Bulagi	9 524	0,00
Bulagi Selatan	9 745	0,00
Bulagi Utara	9 748	0,79
Buko	9 965	0,53
Buko Selatan	8 756	0,90
Banggai Kepulauan	121 684	0,96

Lanjutan Tabel/*Continued Table* 3.1.1

Kecamatan <i>Subdistrict</i>	Persentase Penduduk <i>Percentage of Total Population</i>	Kepadatan Penduduk per km ² <i>Population Density per sq.km</i>
(1)	(7)	(8)
Totikum	8,68	67,98
Totikum Selatan	7,05	90,07
Tinangkung	14,55	56,62
Tinangkung Selatan	6,65	43,09
Tinangkung Utara	7,26	64,61
Liang	7,91	54,65
Peling Tengah	8,67	75,36
Bulagi	7,83	34,55
Bulagi Selatan	8,01	30,55
Bulagi Utara	8,01	30,65
Buko	8,19	53,91
Buko Selatan	7,20	46,74
Banggai Kepulauan	100,00	48,89

Lanjutan Tabel/*Continued Table 3.1.1*

Kecamatan <i>Subdistrict</i>	Rasio Jenis Kelamin Penduduk <i>Population Sex Ratio</i>
(1)	(11)
Totikum	105
Totikum Selatan	103
Tinangkung	103
Tinangkung Selatan	102
Tinangkung Utara	106
Liang	99
Peling Tengah	104
Bulagi	102
Bulagi Selatan	105
Bulagi Utara	102
Buko	100
Buko Selatan	102
Banggai Kepulauan	103

Sumber/*Source*: Proyeksi Penduduk Interim

Tabel
Table 3.1.2

Jumlah Penduduk Menurut Kelompok Umur dan Jenis Kelamin di Kabupaten Banggai Kepulauan, 2021
Population by Age Groups and Sex im Kabupaten Banggai Kepulauan in Regency, 2021

Kelompok Umur <i>Age Groups</i>	Jenis Kelamin/Sex		
	Laki-Laki <i>Male</i>	Perempuan <i>Female</i>	Jumlah <i>Total</i>
(1)	(2)	(3)	(4)
0–4	5 459	5 271	10 730
5–9	5 824	5 671	11 495
10–14	5 604	5 600	11 204
15–19	5 537	5 309	10 846
20–24	5 182	4 904	10 086
25–29	4 608	4 548	9 156
30–34	4 626	4 604	9 230
35–39	4 700	4 556	9 256
40–44	4 331	4 333	8 664
45–49	3 840	3 810	7 650
50–54	3 331	3 236	6 567
55–59	2 882	2 729	5 611
60–64	2 119	2 122	4 241
65–69	1 633	1 502	3 135
70–74	971	913	1 884
75+	1 007	922	1 929
Banggai Kepulauan	61 654	60 030	121 684

Sumber/Source: Proyeksi Penduduk Interim

3.2 KETENAGAKERJAAN EMPLOYMENT

Tabel 3.2.1 Jumlah Penduduk Berumur 15 Tahun Keatas Menurut Jenis Kegiatan Selama Seminggu yang Lalu dan Jenis Kelamin di Kabupaten Banggai Kepulauan, 2021
Population Aged 15 Years and Over by Type of Activity During The Previous Week and Sex in Banggai Kepulauan Regency, 2021

Kegiatan Utama <i>Main Activity</i>	Jenis Kelamin/Sex		
	Laki-Laki <i>Male</i>	Perempuan <i>Female</i>	Laki-Laki+ Perempuan <i>Male+Female</i>
(1)	(2)	(3)	(4)
I. Angkatan Kerja/<i>Economically Active</i>	36 409	26 473	62 882
1. Bekerja/ <i>Working</i>	35 312	25 717	61 029
2. Pengangguran Terbuka/ <i>Unemployment</i>	1 097	756	1 853
II. Bukan Angkatan Kerja/<i>Not Economically Active</i>	7 097	17 376	24 473
1. Sekolah/ <i>Attending School</i>	2 155	2 168	4 323
2. Mengurus Rumah Tangga/ <i>Housekeeping</i>	2 230	13 575	15 805
3. Lainnya/ <i>Others</i>	2 712	1 633	4 345
Jumlah/<i>Total</i>	43 506	43 849	87 355

Sumber/*Source*: BPS, Survei Angkatan Kerja Nasional (Sakernas) Agustus/BPS-Statistics Indonesia, August National Labor Force Survey

Tabel
Table 3.2.2

Penduduk Berumur 15 Tahun ke Atas Menurut Pendidikan Tertinggi yang Ditamatkan dan Jenis Kegiatan Selama Seminggu yang Lalu di Kabupaten Banggai Kepulauan, 2021
Population 15 Years of Age and Over by Educational Attainment and Type of Activity During the Previous Week in Banggai Kepulauan Regency, 2021

Pendidikan Tertinggi yang Ditamatkan ¹ <i>Educational Attainment¹</i>	Angkatan Kerja/ <i>Economically Active</i>			Persentase Bekerja terhadap Angkatan Kerja <i>Percentage of Working to Economically Active</i>
	Bekerja <i>Working</i>	Pengangguran ² <i>Unemployment²</i>	Jumlah Angkatan Kerja <i>Total of Economically Active</i>	
(1)	(2)	(3)	(4)	(5)
0	26 823	653	27 476	97,62
1	8 927	325	9 252	96,49
2	14 736	802	15 538	94,84
3	10 543	73	10 616	99,31
Jumlah/Total	61 029	1 853	62 882	97,05

Lanjutan Tabel/*Continued Table 3.2.2*

Pendidikan Tertinggi yang Ditamatkan ¹ <i>Educational Attainment¹</i>	Bukan Angkatan Kerja <i>Not Economically Active</i>	Jumlah Total	Persentase Angkatan Kerja terhadap Penduduk Usia Kerja <i>Percentage of Economically Active to Working Age Population</i>
(1)	(6)	(7)	(8)
0	10 783	38 259	71,82
1	6 739	15 991	57,86
2	5 962	21 500	72,27
3	989	11 605	91,48
Jumlah/Total	24 473	87 355	71,98

Catatan/Note: ¹ 0. ≤ Sekolah Dasar (SD)/≤ *Primary School*
 1. Sekolah Menengah Pertama/*Junior High School*
 2. Sekolah Menengah Atas/*Senior High School*
 3. Perguruan Tinggi/*Collage*
² 1. Mencari pekerjaan/*Looking for work*
 2. Mempersiapkan usaha/*Establishing a new business/firm*
 3. Merasa tidak mungkin mendapat pekerjaan/*Feeling hopeless in looking for work (discouraged job seekers)*
 4. Sudah punya pekerjaan tetapi belum mulai bekerja/*Having job already but not starting to work yet*

Sumber/Source: BPS, Survei Angkatan Kerja Nasional (Sakernas) Agustus/BPS-Statistics Indonesia, August National Labor Force Survey

Tabel
Table 3.2.3

Penduduk Berumur 15 Tahun Ke Atas yang Bekerja Selama Seminggu yang Lalu Menurut Status Pekerjaan Utama dan Jenis Kelamin di Kabupaten Banggai Kepulauan, 2021
Population 15 Years of Age and Over who Worked During The Previous Week by Main Employment Status and Sex in Kabupaten Banggai Kepulauan Regency, 2021

Status Pekerjaan Utama <i>Main Employment Status</i>	Laki-Laki <i>Male</i>	Perempuan <i>Female</i>	Jumlah <i>Total</i>
(1)	(2)	(3)	(4)
Berusaha sendiri <i>Own account worker</i>	10 766	5 985	16 751
Berusaha dibantu buruh tidak tetap/buruh tidak dibayar <i>Employer assisted by temporary worker/unpaid worker</i>	7 572	3 775	11 347
Berusaha dibantu buruh tetap/buruh dibayar <i>Employer assisted by permanent worker/paid worker</i>	974	151	1 125
Buruh/Karyawan/Pegawai/ <i>Employee</i>	10 338	7 221	17 559
Pekerja bebas <i>Casual worker</i>	3 636	1 125	4 761
Pekerja keluarga/tak dibayar <i>Family worker/unpaid worker</i>	2 026	7 460	9 486
Jumlah/Total	35 312	25 717	61 029

Sumber/Source: BPS, Survei Angkatan Kerja Nasional (Sakernas) Agustus/BPS-Statistics Indonesia, August National Labor Force Survey



Jumlah sekolah

SD/MI/Sederajat 167

SMP/MTs/Sederajat 72

**SMA/SMK/Ma/
Sederajat 39**

**Jumlah Murid
SD/Sederajat**

**SMP/Sederajat
6.355**

**SMA/Sederajat
5.697**



Jumlah Guru

**SD/Sederajat
13.101**

**SMP/Sederajat
958**

**SMA/Sederajat
625**

PENJELASAN TEKNIS**TECHNICAL NOTES**

- | | |
|--|---|
| <p>1. Tidak/belum pernah sekolah adalah mereka yang tidak pernah atau belum pernah terdaftar dan tidak pernah atau belum pernah aktif mengikuti pendidikan di suatu jenjang pendidikan formal. Termasuk juga yang tamat/belum tamat taman kanak-kanak tetapi tidak melanjutkan ke sekolah dasar.</p> | <p>1. <i>Not/never attending school is someone who has never attended or never been registered in a formal education, such as primary, secondary, and tertiary education. Those who just completed kindergarten are considered as never attended school.</i></p> |
| <p>2. Masih bersekolah adalah mereka yang terdaftar dan aktif mengikuti pendidikan formal dan nonformal (Paket A, B, atau C), baik pendidikan dasar, menengah maupun pendidikan tinggi. Bagi mahasiswa yang sedang cuti dianggap masih bersekolah.</p> | <p>2. <i>Attending school is someone who is currently attending primary, secondary, or tertiary education, including package A, package B, or package C. College student who postpones his/her study is considered as attending school.</i></p> |
| <p>3. Tidak bersekolah lagi adalah mereka yang pernah terdaftar dan aktif mengikuti pendidikan di suatu jenjang pendidikan formal dan nonformal (Paket A, B, atau C), tetapi pada saat pencacahan tidak lagi terdaftar dan tidak aktif mengikuti pendidikan.</p> | <p>3. <i>Not attending school anymore is someone who had enrolled and participated in formal and non-formal education in the past including package A, package B, or package C, but currently does not attend school.</i></p> |
| <p>4. Tamat sekolah adalah menyelesaikan pelajaran yang ditandai dengan lulus ujian akhir pada kelas atau tingkat terakhir suatu jenjang pendidikan di sekolah negeri maupun swasta dengan mendapatkan tanda tamat belajar/ijazah. Seseorang yang belum mengikuti pelajaran</p> | <p>4. <i>Completed particular level of education is someone who has completed particular level of education in private or public school and accepting graduation certificate. Someone who has never attended the highest grade but passed the final exam is considered as completed particular education.</i></p> |

pada kelas tertinggi tetapi telah mengikuti ujian akhir dan lulus dianggap tamat sekolah.

5. Jalur Pendidikan di Indonesia Terdiri atas 1) formal, 2) pendidikan nonformal, dan 3) pendidikan informal yang ketiganya dapat saling melengkapi dan memperkaya (Undang-Undang No. 20 Tahun 2003 tentang Sistem Pendidikan Nasional).
 6. Jenjang Pendidikan Formal terdiri atas pendidikan dasar, pendidikan menengah, dan pendidikan tinggi. Jenis pendidikan yang diajarkan mencakup pendidikan umum, kejuruan, akademik, profesi, vokasi, keagamaan, dan khusus. Pendidikan Dasar dan Madrasah Ibtidaiyah (MI) atau bentuk lain yang sederajat serta Sekolah Menengah Pertama (SMP) dan Madrasah Tsanawiyah (MTs), atau bentuk lain yang sederajat. Pendidikan Menengah Atas (SMA), Madrasah Aliyah (MA), Sekolah Menengah Kejuruan (SMK), dan Madrasah Aliyah Kejuruan (MAK), atau bentuk lain yang sederajat. Pendidikan Tinggi merupakan jenjang pendidikan setelah pendidikan menengah yang mencakup program pendidikan diploma, sarjana, magister, spesialis, dan dokter yang diselenggarakan oleh perguruan tinggi. Perguruan tinggi dapat
5. *The Education System in Indonesia consists of 1) a formal education, 2) non-formal education, and 3) informal education that all three can be complementary and enriching (Law No. 20 Year 2003 about The National Education System).*
 6. *The Formal Education Level consists of primary education, secondary education, and high education. The kind of education that taught consists of general education, vocational, academic, professional, religious, and specific education. The Primary Education consists of Elementary School and Islamic Elementary School or other equivalent forms and Junior High School and MTs, or other equivalent forms. The Secondary Education consists of the senior high school, MA, Vocational School, and Vocational Madrasah Aliyah, or other equivalent forms. The High Education consists of the education level after the secondary education that consists of diplomas, bachelor, master, specialist, and doctoral degrees that are held by the college. The colleges can be academy, polytechnic, high school, institute, or university.*

berbentuk akademi, politeknik, sekolah tinggi, institut, atau universitas.

- | | |
|--|---|
| <p>7. Rumah Sakit adalah tempat pemeriksaan dan perawatan kesehatan, biasanya berada di bawah pengawasan dokter/tenaga medis, yang melayani penderita yang sakit untuk berobat rawat jalan atau rawat inap.</p> | <p>7. <i>Hospital is a place for health check, usually controlled/supervised by doctors/medical personnel to serve the ill patients to get outpatient or inpatient treatment services.</i></p> |
| <p>8. Rumah Sakit Bersalin adalah rumah sakit khusus untuk persalinan, dilengkapi pelayanan spesialis pemeriksaan kehamilan, persalinan, rawat inap dan rawat jalan ibu dan anak yang berada di bawah pengawasan dokter spesialis kandungan.</p> | <p>8. <i>Maternity Hospital is a specialized hospital for childbirth, has specialist inspection service to pregnancy, childbirth, hospitalization and outpatient for mothers and children that is under the supervision of an obstetrician.</i></p> |
| <p>9. Rumah Bersalin adalah sarana pelayanan kesehatan dengan izin sebagai rumah bersalin, dilengkapi pelayanan pemeriksaan kehamilan, persalinan serta pemeriksaan ibu dan anak yang berada di bawah pengawasan bidan senior.</p> | <p>9. <i>Maternity House is health care facility with a license as a maternity house, equipped with prenatal care, childbirth and examination of mothers and children which is under the supervision of a senior midwife.</i></p> |
| <p>10. Poliklinik adalah sarana kesehatan yang dipakai untuk pelayanan berobat jalan, biasanya berada di bawah pengawasan dokter/tenaga medis.</p> | <p>10. <i>Polyclinic is a health facility in which to get outpatient services, usually under the control of doctor/medical personnel.</i></p> |
| <p>11. Puskesmas (Pusat Kesehatan Masyarakat) adalah unit pelaksana teknis dinas</p> | <p>11. <i>Public Health Center is technical implementation unit of regency health department that have</i></p> |

kesehatan kabupaten/ kota yang mempunyai fungsi utama sebagai penyelenggara pelayanan kesehatan tingkat pertama. Wilayah kerja puskesmas maksimal adalah satu kecamatan dan untuk dapat menjangkau wilayah kerjanya, puskesmas mempunyai jaringan pelayanan yang meliputi unit Puskesmas Pembantu (Pustu), unit Puskesmas Keliling (Puskel), dan unit bidan desa/komunitas (Peraturan Menteri Kesehatan RI No. 75 Tahun 2014 Tentang Pusat Kesehatan Masyarakat).

the primary function as a first-level health care providers. The working area standard of public health center is one district and to reach their working areas, public health centers have a service network covering subsidiary of public health center, mobile public health center units, and midwife units (Regulation of the Minister of Health of Indonesia Number 75 Year 2014 about Public Health Center).

12. *potek* adalah suatu tempat tertentu yang digunakan untuk melakukan pekerjaan kefarmasian, dan penyaluran/ penjualan obat atau bahan farmasi dan perbekalan kesehatan lainnya kepada masyarakat yang dikelola oleh tenaga apoteker (Peraturan Menteri Kesehatan RI No. 1332 Tahun 2002 Tentang Perubahan Atas Peraturan Menteri Kesehatan RI No. 922/MENKES/PER/X/1993 Tentang Ketentuan dan Tata Cara Pemberian Izin Apotek).
13. Untuk mengukur kemiskinan, BPS menggunakan konsep kemampuan memenuhi kebutuhan dasar (basic needs approach). Dengan pendekatan ini, kemiskinan dipandang sebagai ketidakmampuan dari sisi ekonomi untuk memenuhi

12. *Pharmacy is a specific place that is used for pharmaceutical jobs, and distribution/sale of drugs/ pharmaceuticals and other medical supplies to people that are administered by trained pharmacist (Regulation of the Minister of Health of Indonesia Number 1332 Year 2002 about the Changes of Regulation of the Minister of Health of Indonesia Number 922/MENKES/PER/X/1993 about Pro-vision and Procedures for Administration of Licensed Pharmacies).*
13. *To measure poverty, BPS-Statistics Indonesia has used the concept of basic needs approach. Therefore, poverty is viewed as economic inability to fulfill food and non-food basic needs which are measured by consumption/expenditure. The method used is calculating*

kebutuhan dasar makanan dan bukan makanan yang diukur dari sisi pengeluaran. Metode yang digunakan adalah menghitung Garis Kemiskinan (GK), yang terdiri dari dua komponen yaitu Garis Kemiskinan Makanan (GKM) dan Garis Kemiskinan Non-Makanan (GKNM). Penghitungan Garis Kemiskinan dilakukan secara terpisah untuk daerah perkotaan dan perdesaan.

poverty line, which consists of two components that are Food Poverty Line (FPL) and Non-Food Poverty Line (NFPL). The poverty line was calculated separately for urban and rural areas.

14. Penduduk miskin adalah penduduk yang memiliki rata-rata pengeluaran per kapita per bulan di bawah Garis Kemiskinan.
 15. Garis Kemiskinan Makanan (GKM) merupakan nilai pengeluaran kebutuhan minimum makanan yang disetarakan dengan 2.100 kkalori per kapita per hari. Garis Kemiskinan Non-Makanan (GKNM) adalah kebutuhan minimum untuk perumahan, sandang, pendidikan, kesehatan, dan kebutuhan dasar lainnya.
 16. Head Count Index (HCI-P0) adalah persentase penduduk miskin yang berada di bawah Garis Kemiskinan (GK).
 17. Indeks Kedalaman Kemiskinan (PovertyGapIndex-P1) merupakan ukuran rata-rata kesenjangan pengeluaran masing-masing penduduk miskin terhadap garis kemiskinan. Semakin tinggi nilai
14. *A person whose expenditure per capita per month is below the poverty line is considered to be poor.*
 15. *The Food Poverty Line refers to the daily minimum requirement of 2,100 kcal per capita per day. The Non-Food Poverty Line refers to the minimum requirement for household necessities for clothing, education, health, and other basic individual needs.*
 16. *Head Count Index (HCI-P0) simply measures the percentage of the population that is counted as poor, often denoted by P0.*
 17. *Poverty Gap Index-P1 measures the extent to which individuals fall below the poverty line (the poverty gaps) as a proportion of the poverty line. Higher value of the index shows that the gap between*

indeks, semakin jauh rata-rata pengeluaran penduduk dari garis kemiskinan.

18. Indeks Keparahan Kemiskinan (Poverty Severity Index-P2) memberikan gambaran mengenai penyebaran pengeluaran di antara penduduk miskin. Semakin tinggi nilai indeks, semakin tinggi ketimpangan pengeluaran di antara penduduk miskin.

19. Indeks Pembangunan Manusia (IPM) menjelaskan bagaimana penduduk dapat mengakses hasil pembangunan dalam memperoleh pendapatan, kesehatan, pendidikan dan sebagainya. IPM diperkenalkan oleh UNDP pada tahun 1990 dan dipublikasikan secara berkala dalam laporan tahunan Human Development Report (HDR). IPM dibentuk oleh 3 (tiga) dimensi dasar: Umur panjang dan hidup sehat; pengetahuan; dan standar hidup layak

average expenditure of the poor and the poverty line is wider.

18. *Poverty Severity Index-P2 describes inequality among the poor. This is simply a weighted sum of poverty gaps (as a proportion of the poverty line), where the weights are the proportionate poverty gaps themselves. Hence, by squaring the poverty gap index, the measure implicitly puts more weight on observations that fall well below the poverty line. Higher value of the index shows that inequality among the poor is higher.*

19. *The Human Development Index (HDI) explains how people can access development results in obtaining income, health, education and so forth. HDI was introduced by United Nations Development Programme (UNDP) in 1990 and published periodically in the annual report of the Human Development Report. HDI was formed by three basic dimensions: a long and healthy life; knowledge; and a decent standard of living.*

ULASAN

Data yang disajikan dalam bab ini mencakup berbagai informasi yang terangkum dalam pendidikan, kesehatan, agama, dan kemiskinan. Dalam lingkup informasi pendidikan disajikan data antara lain; banyaknya sekolah, guru, dan murid dari pendidikan dasar hingga pendidikan atas baik negeri maupun swasta. Selain itu, disajikan juga data angka partisipasi murni dan partisipasi kasar menurut jenjang pendidikan di Kabupaten Banggai Kepulauan.

Pada bagian kesehatan disajikan data banyaknya fasilitas kesehatan, tenaga kesehatan, jumlah dan jenis rumah sakit. Dan bidang agama menyajikan data jumlah tempat peribadatan di tiap-tiap kecamatan.

Pendidikan

Pendidikan merupakan salah satu hal yang paling fundamental, baik dalam kehidupan masyarakat maupun bagi pembangunan suatu negara. Oleh karena itu, kondisi pendidikan perlu selalu ditingkatkan dalam rangka memperbaiki bibit-bibit penerus bangsa. Di Indonesia, terutama dengan adanya wacana mengenai bonus demografi di tahun 2030, pendidikan mulai menarik perhatian lebih dari pemerintah. Untuk itu, data tentang pendidikan yang valid dan akurat selalu dibutuhkan.

DESCRIPTION

This part presents some information that covers education, health, religion, and poverty. Some information that presented in education part was number of schools, teachers and students of kindergarten to senior/ vocational high school. Also, provided number of students and lecturers of public and private universities. In addition, data on net enrollment and gross enrollment rates in Banggai Kepulauan Regency are also presented.

In the health section, data of the number of health facilities, health personnel, total and types of hospitals are presented. And the field of religion presents data about the number worship places in each subdistrict.

Education

Education is one of the most fundamental things, both in community life and for the development of a country. Therefore, the condition of education should always be improved in order to improve the seeds of the nation's successors. In Indonesia, especially with the discourse on demographic bonuses in 20130, education begins to attract more attention from the government. Therefore, a valid and accurate data of education is always required.

Dalam publikasi ini, disajikan data pendidikan untuk tiap jenjang mulai dari Sekolah Dasar hingga Sekolah Menengah Atas. Data ini Bersumber dari Kementerian Pendidikan dan Kebudayaan Serta Kementerian Agama. Berdasarkan data tersebut, secara keseluruhan data pendidikan tahun ajaran 2021/2022 di Kabupaten Banggai Kepulauan menggambarkan:

1. Jumlah Sekolah Dasar di Kabupaten Banggai Kepulauan ada sebanyak 161 unit dengan rasio murid guru sebesar 9. Adapun jumlah Madrasah Ibtidaiyah (MI) di Kabupaten Banggai Kepulauan adalah 6 unit dengan rasio murid guru sebesar 6.

2. Pada jenjang Sekolah Menengah Pertama (SMP) terdapat 59 unit sekolah dengan 5.513 murid dan 745 guru. Adapun untuk Madrasah Tsanawiyah (MTs), terdapat 13 unit sekolah dengan 842 murid dan 213 guru.

3. Pada jenjang Sekolah Menengah Atas (SMA), terdapat 18 unit sekolah dengan 3.475 murid, 310 guru, dan rasio antara murid terhadap guru sebesar 11. Sementara itu, pada Sekolah Menengah Kejuruan terdapat 16 unit sekolah dengan 2.081 murid, 230 guru, dan rasio antara murid terhadap guru sebesar 9. Selain itu, pada Madrasah Aliyah (MA) terdapat 5 unit sekolah dengan 159 murid, 85 guru, dan rasio antara murid terhadap guru sebesar 1.

In this publication, education data are presented for each level from elementary school to senior high school level. This data comes from the Education Office and the Ministry of Religion of Banggai Kepulauan Regency. Based on these data, the overall education data of 2021/2022 in Banggai Kepulauan Regency illustrates :

1. The number of elementary schools in Banggai Kepulauan Regency were 161 units with pupil-teacher ratio of 9. While the number Madrasah Ibtidaiyah (MI) in Banggai Kepulauan Regency were 6 units with pupil-teacher ratio of 6.

2. At the junior high school level, there were 59 school units with 5.513 pupils and 745 teachers. As for Madrasah Tsanawiyah (MTs), there were 13 school units with 842 pupils and 213 teachers.

3. At the senior high school level, there were 18 school units with 3.475 pupils, 310 teachers, and the ratio of pupils to teachers was 11. Meanwhile, in Vocational School there were 16 school units with 2.081 pupils, 230 teachers and the ratio of pupils to teachers was 9. In addition, there were 5 schools with 159 pupils, 85 teachers, and a pupil- to-teacher ratio of 1 in Madrasah Aliyah (MA).

Kesehatan

Pada tahun 2021, Kabupaten Banggai Kepulauan memiliki 2 rumah sakit yaitu RSUD Trikora di Kecamatan Tinangkung dan Rumah Sakit Pratama Bilabanggai, di Kecamatan Buko Selatan. Selain itu juga terdapat 13 Puskesmas dan 141 Posyandu yang tersebar di beberapa kecamatan.

Tenaga kesehatan yang terdapat di Kabupaten Banggai Kepulauan tahun 2021 terdiri dari 23 tenaga kedokteran, 227 tenaga keperawatan, 273 tenaga kebidanan, 54 tenaga kesehatan masyarakat, 14 tenaga kesehatan lingkungan, 18 tenaga kefarmasian dan 15 ahli gizi.

Pada tahun 2021, penyakit Diabetes Mellitus menjadi kasus penyakit terbanyak yang diderita yaitu sebanyak 3.455 kasus.

Agama

Agama merupakan unsur utama dalam kehidupan berbangsa dan bernegara karena pentingnya nilai-nilai agama dalam kehidupan ini, maka para pendiri republik tercinta ini memasukkan dasar agama dalam Pancasila yaitu sila pertama. Kabupaten Banggai Kepulauan merupakan daerah yang didiami oleh berbagai suku bangsa dan agama yang berbeda-beda.

Health

In 2021, Banggai Kepulauan has two hospital where located in Tinangkung Subdistrict and Buko Selatan Subdistrict. Aside from that, there also were a 13 public health centers and 141 maternal & child health center that spread in some subdistrict.

The health workers in Banggai Kepulauan Regency 2021 were consisted 23 medical personnel, 227 nursing personnel, 273 midwifery personnel, 54 public health workers, 14 environmental health workers, 18 pharmacy personnel and 15 other Nutritionists personnel.

In 2021, Diabetes mellitus is the most diseases that had 3.455 cases.

Religion

Religion is one of the essential element in life of nation and state, because the religious values was quite important in this life, hence all founders of this beloved republic put into religion base in Pancasila as first principle. Banggai Kepulauan Regency was inhabited by various tribes and different religion.

Pada tahun 2021, terdapat sebanyak 403 rumah ibadah di Kabupaten Banggai Kepulauan yang terdiri dari 125 masjid, 20 mushola, 226 gereja Protestan dan 22 gereja Katolik, 9 gereja pantekosta, dan 1 gereja Adven. Masjid terbanyak ada di Kecamatan Tinangkung yaitu sebanyak 16 unit, sedangkan gereja Protestan terbanyak ada di Kecamatan Bulagi Selatan yaitu sebanyak 43 unit.

Kemiskinan

Kemiskinan merupakan salah satu dasar penentu tingkat kesejahteraan masyarakat. di Kabupaten Banggai kepulauan sendiri, garis kemiskinan berada pda angka pada tahun 2021. Adapun persentase penduduk miskin pada tahun 2021 adalah sebesar dari seluruh penduduk Kabupaten Banggai Kepulauan

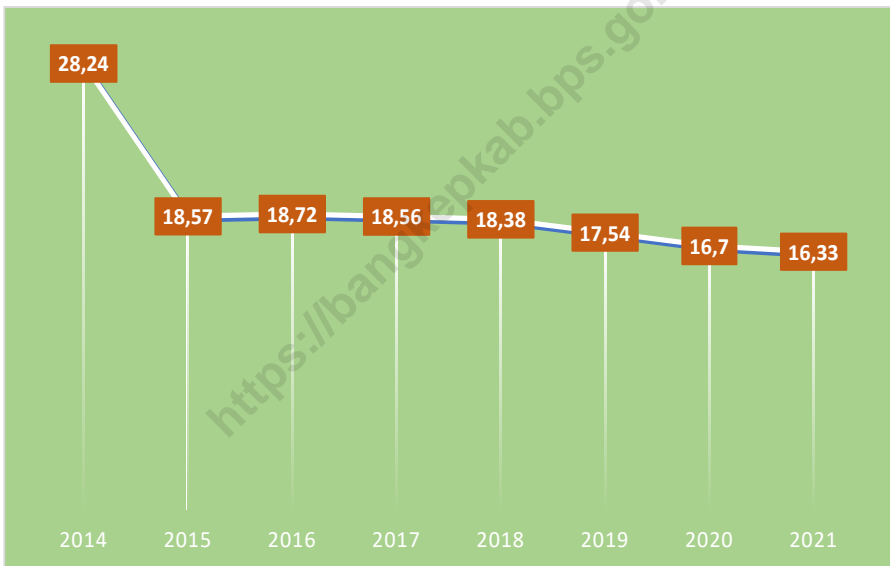
By 2021, there were 403 houses of worships in Banggai Kepulauan Regency. There were 125 mosques, 20 mushollas, 226 Protestant churches, and 22 Catholic churches, 9 Pantecosta churches, and 1 Adven. The largest number of mosque was in Tinangkung subdistrict which was 16 mosques, while the largest number of Protestan churchs was in Bulagi Selatan subdistrict which was 43 unit.

Poverty

Poverty is one of the basic determinants of community welfare. In Banggai Kepulauan Regency, the poverty line is at 378.799 in 2021. The percentage of poor people in 2021 is 13,72% of the population of Banggai Kepulauan Regency.

Gambar 4.1
Figures

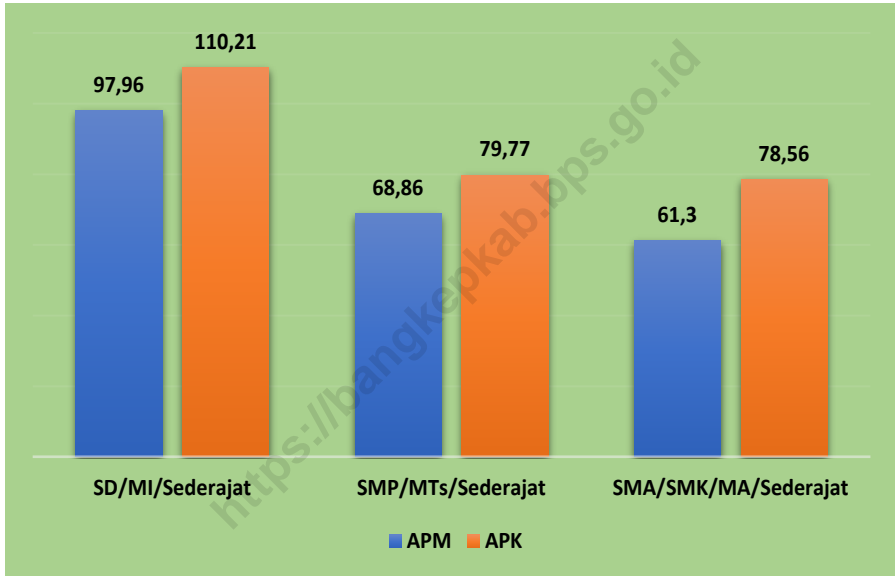
Jumlah Penduduk Miskin di Kabupaten Banggai Kepulauan, 2021
Number of Poor People in Banggai Kepulauan Regency, 2021



Sumber/Source : BPS, Survei Sosial Ekonomi Nasional Maret/BPS-Statistics Indonesia, March National Socioeconomic Survey

Gambar 4.2
Figures

Angka Partisipasi Murni dan Angka Partisipasi Kasar Menurut Jenjang Pendidikan di Kabupaten Banggai Kepulauan, 2021
Net Participation Rates and Gross Participation Rates by Educational Level in Banggai Kepulauan Regency, 2021



Sumber/Source : BPS, Survei Sosial Ekonomi Nasional Maret/BPS-Statistics Indonesia, March National Socioeconomic Survey

4.1 PENDIDIKAN EDUCATION

Tabel
Table 4.1.1

Jumlah Sekolah, Guru, dan Murid Taman Kanak-Kanak (TK) di Bawah Kementerian Pendidikan dan Kebudayaan Menurut Kecamatan di Kabupaten Banggai Kepulauan, 2020/2021 dan 2021/2022

Number of Schools, Teachers, and Pupils in Kindergarten Under The Ministry of Education and Culture by Subdistrict in Banggai Kepulauan Regency, 2020/2021 and 2021/2022

Kecamatan Subdistrict	Sekolah/Schools					
	Negeri/Public		Swasta/Private		Jumlah/Total	
	2020/2021	2021/2022	2020/2021	2021/2022	2020/2021	2021/2022
(1)	(2)	(3)	(4)	(5)	(6)	(7)
Totikum	-	5	6	2	6	7
Totikum Selatan	-	-	4	3	4	3
Tinangkung	1	3	8	6	9	9
Tinangkung Selatan	-	1	3	3	3	4
Tinangkung Utara	-	3	4	1	4	4
Liang	-	2	9	7	9	9
Peling Tengah	-	1	7	6	7	7
Bulagi	-	4	13	9	13	13
Bulagi Selatan	-	3	12	10	12	13
Bulagi Utara	-	3	11	9	11	12
Buko	-	2	11	10	11	12
Buko Selatan	-	1	6	5	6	6
Banggai Kepulauan	1	28	94	71	95	99

Lanjutan Tabel/*Continued Table 4.1.1*

Kecamatan Subdistrict	Guru ¹ /Teachers ¹					
	Negeri/Public		Swasta/Private		Jumlah/Total	
	2020/2021	2021/2022	2020/2021	2021/2022	2020/2021	2021/2022
(1)	(8)	(9)	(10)	(11)	(12)	(13)
Totikum	-	19	20	4	20	23
Totikum Selatan	-	-	15	10	15	10
Tinangkung	12	27	41	29	53	56
Tinangkung Selatan	-	3	13	14	13	17
Tinangkung Utara	-	14	18	5	18	19
Liang	-	8	39	26	39	34
Peling Tengah	-	6	27	19	27	25
Bulagi	-	13	44	30	44	43
Bulagi Selatan	-	11	40	28	40	39
Bulagi Utara	-	15	46	32	46	47
Buko	-	10	41	32	41	42
Buko Selatan	-	4	22	20	22	24
Banggai Kepulauan	12	130	366	249	378	379

Lanjutan Tabel/*Continued Table 4.1.1*

Kecamatan Subdistrict	Murid/Pupils					
	Negeri/Public		Swasta/Private		Jumlah/Total	
	2020/2021	2021/2022	2020/2021	2021/2022	2020/2021	2021/2022
(1)	(14)	(15)	(16)	(17)	(18)	(19)
Totikum	-	188	177	28	177	216
Totikum Selatan	-	-	108	110	108	110
Tinangkung	39	136	310	166	349	302
Tinangkung Selatan	-	51	135	131	135	182
Tinangkung Utara	-	159	214	39	214	198
Liang	-	43	225	132	225	175
Peling Tengah	-	56	199	145	199	201
Bulagi	-	75	242	148	242	223
Bulagi Selatan	-	95	355	156	355	251
Bulagi Utara	-	81	342	165	342	246
Buko	-	52	338	210	338	262
Buko Selatan	-	38	188	172	188	210
Banggai Kepulauan	39	974	2 833	1 602	2 872	2 576

Catatan/Note: ¹ Jumlah guru termasuk kepala sekolah dan guru/*The total of teachers including headmaster and teacher*

Sumber/Source: Kementerian Pendidikan dan Kebudayaan, Data Semester Ganjil/*Ministry of Educations and Culture, Odd semester report data*

Tabel
Table 4.1.2

Jumlah Sekolah, Guru, dan Murid Raudatul Athfal (RA) di Bawah Kementerian Agama Menurut Kecamatan di Kabupaten Banggai Kepulauan, 2020/2021 dan 2021/2022

Number of Schools, Teachers, and Pupils in Raudatul Athfal (RA) Under The Ministry of Religious Affairs by Subdistrict in Banggai Kepulauan Regency, 2020/2021 and 2021/2022

Kecamatan Subdistrict	Sekolah/Schools		Guru/Teachers		Murid/Pupils	
	2020/2021	2021/2022	2020/2021	2021/2022	2020/2021	2021/2022
(1)	(2)	(3)	(4)	(5)	(6)	(7)
Totikum	2	2	9	13	51	45
Totikum Selatan	1	1	3	5	36	28
Tinangkung	1	1	9	10	96	81
Tinangkung Selatan	-	-	-	-	-	-
Tinangkung Utara	-	-	-	-	-	-
Liang	2	2	11	11	61	50
Peling Tengah	-	-	-	-	-	-
Bulagi	2	2	8	9	36	32
Bulagi Selatan	-	-	-	-	-	-
Bulagi Utara	-	-	-	-	-	-
Buko	-	-	-	-	-	-
Buko Selatan	-	-	-	-	-	-
Banggai Kepulauan	8	8	40	48	280	236

Catatan/Note: Seluruh Raudatul Athfal (RA) berstatus swasta/All Raudatul Athfal (RA) are private
 Sumber/Source: Kementerian Agama, Data Semester Ganjil/Ministry of Religious Affairs, Odd semester report data

Tabel
Table 4.1.3

**Jumlah Sekolah, Guru, dan Murid Sekolah Dasar (SD)
di Bawah Kementerian Pendidikan dan Kebudayaan
Menurut Kecamatan di Kabupaten Banggai Kepulauan,
2020/2021 dan 2021/2022**
*Number of Schools, Teachers, and Pupils in Primary
Schools Under The Ministry of Education and Culture by
Subdistrict in Banggai Kepulauan Regency, 2020/2021 and
2021/2022*

Kecamatan Subdistrict	Sekolah/Schools					
	Negeri/Public		Swasta/Private		Jumlah/Total	
	2020/2021	2021/2022	2020/2021	2021/2022	2020/2021	2021/2022
(1)	(2)	(3)	(4)	(5)	(6)	(7)
Totikum	11	11	2	2	13	13
Totikum Selatan	8	8	3	3	11	11
Tinangkung	12	12	-	-	12	12
Tinangkung Selatan	11	11	-	-	11	11
Tinangkung Utara	7	7	-	-	7	7
Liang	17	17	-	-	17	17
Peling Tengah	15	15	-	-	15	15
Bulagi	17	17	-	-	17	17
Bulagi Selatan	17	17	1	1	18	18
Bulagi Utara	13	13	1	1	14	14
Buko	13	13	1	1	14	14
Buko Selatan	12	12	-	-	12	12
Banggai Kepulauan	153	153	8	8	161	161

Lanjutan Tabel/Continued Table 4.1.3

Kecamatan Subdistrict	Guru ¹ /Teachers ¹					
	Negeri/Public		Swasta/Private		Jumlah/Total	
	2020/2021	2021/2022	2020/2021	2021/2022	2020/2021	2021/2022
(1)	(8)	(9)	(10)	(11)	(12)	(13)
Totikum	115	114	13	14	128	128
Totikum Selatan	87	85	31	28	118	113
Tinangkung	162	156	-	-	162	156
Tinangkung Selatan	90	89	-	-	90	89
Tinangkung Utara	82	80	-	-	82	80
Liang	149	143	-	-	149	143
Peling Tengah	133	126	-	-	133	126
Bulagi	130	131	-	-	130	131
Bulagi Selatan	116	121	5	6	121	127
Bulagi Utara	103	95	5	6	108	101
Buko	119	120	8	7	127	127
Buko Selatan	102	95	-	-	102	95
Banggai Kepulauan	1 388	1 355	62	61	1 450	1 416

Lanjutan Tabel/*Continued Table 4.1.3*

Kecamatan Subdistrict	Murid/Pupils					
	Negeri/ <i>Public</i>		Swasta/ <i>Private</i>		Jumlah/ <i>Total</i>	
	2020/2021	2021/2022	2020/2021	2021/2022	2020/2021	2021/2022
(1)	(14)	(15)	(16)	(17)	(18)	(19)
Totikum	998	964	98	96	1 096	1 060
Totikum Selatan	841	800	149	155	990	955
Tinangkung	2 043	1 946	-	-	2 043	1 946
Tinangkung Selatan	984	984	-	-	984	984
Tinangkung Utara	702	700	-	-	702	700
Liang	981	971	-	-	981	971
Peling Tengah	1 235	1 200	-	-	1 235	1 200
Bulagi	931	903	-	-	931	903
Bulagi Selatan	1 062	1 038	96	85	1 158	1 123
Bulagi Utara	920	937	51	52	971	989
Buko	1 007	973	37	30	1 044	1 003
Buko Selatan	871	806	-	-	871	806
Banggai Kepulauan	12 575	12 222	431	418	13 006	12 640

Catatan/*Note*: ¹ Jumlah guru termasuk kepala sekolah dan guru/*The total of teachers including headmaster and teacher*
 Sumber/*Source*: Kementerian Pendidikan dan Kebudayaan, Sistem Data Pokok Pendidikan, data semester ganjil/*Ministry of Educations and Culture, Basic Education Data System, odd semester report data*

Tabel
Table 4.1.4

Jumlah Sekolah, Guru, dan Murid Madrasah Ibtidaiyah (MI) di Bawah Kementerian Agama Menurut Kecamatan di Kabupaten Banggai Kepulauan, 2020/2021 dan 2021/2022

Number of Schools, Teachers, and Pupils in Madrasah Ibtidaiyah (MI) Under The Ministry of Religious Affairs by Subdistrict in Banggai Kepulauan Regency, 2019/2020 and 2020/2021

Kecamatan Subdistrict	Sekolah/Schools					
	Negeri/Public		Swasta/Private		Jumlah/Total	
	2020/2021	2021/2022	2020/2021	2021/2022	2020/2021	2021/2022
(1)	(2)	(3)	(4)	(5)	(6)	(7)
Totikum	-	-	-	-	-	-
Totikum Selatan	-	-	-	-	-	-
Tinangkung	-	-	-	-	-	-
Tinangkung Selatan	-	-	-	-	-	-
Tinangkung Utara	-	-	2	3	2	3
Liang	1	1	-	-	1	1
Peling Tengah	-	-	-	-	-	-
Bulagi	-	-	-	-	-	-
Bulagi Selatan	-	-	-	-	-	-
Bulagi Utara	-	-	1	1	1	1
Buko	1	1	-	-	1	1
Buko Selatan	-	-	-	-	-	-
Banggai Kepulauan	2	2	3	4	5	6

Lanjutan Tabel/*Continued Table 4.1.4*

Kecamatan Subdistrict	Guru/Teachers					
	Negeri/Public		Swasta/Private		Jumlah/Total	
	2020/2021	2021/2022	2020/2021	2021/2022	2020/2021	2021/2022
(1)	(8)	(9)	(10)	(11)	(12)	(13)
Totikum	-	-	-	-	-	-
Totikum Selatan	-	-	-	-	-	-
Tinangkung	-	-	-	-	-	-
Tinangkung Selatan	-	-	-	-	-	-
Tinangkung Utara	-	-	17	27	17	27
Liang	16	23	-	-	16	23
Peling Tengah	-	-	-	-	-	-
Bulagi	-	-	-	-	-	-
Bulagi Selatan	-	-	-	-	-	-
Bulagi Utara	-	-	11	12	11	12
Buko	13	18	-	-	13	18
Buko Selatan	-	-	-	-	-	-
Banggai Kepulauan	29	41	28	39	57	80

Lanjutan Tabel/*Continued Table 4.1.4*

Kecamatan Subdistrict	Murid/Pupils					
	Negeri/Public		Swasta/Private		Jumlah/Total	
	2020/2021	2021/2022	2020/2021	2021/2022	2020/2021	2021/2022
(1)	(14)	(15)	(16)	(17)	(18)	(19)
Totikum	-	-	-	-	-	-
Totikum Selatan	-	-	-	-	-	-
Tinangkung	-	-	-	-	-	-
Tinangkung Selatan	-	-	-	-	-	-
Tinangkung Utara	-	-	202	219	202	219
Liang	117	106	-	-	117	106
Peling Tengah	-	-	-	-	-	-
Bulagi	-	-	-	-	-	-
Bulagi Selatan	-	-	-	-	-	-
Bulagi Utara	-	-	29	33	29	33
Buko	111	103	-	-	111	103
Buko Selatan	-	-	-	-	-	-
Banggai Kepulauan	228	209	231	252	459	461

Sumber/Source: Kementerian Agama, EMIS, Data Semester Ganjil/Ministry of Religious Affairs, EMIS, Odd semester report data

Tabel
Table 4.1.5

Jumlah Sekolah, Guru, dan Murid Sekolah Menengah Pertama (SMP) di Bawah Kementerian Pendidikan dan Kebudayaan Menurut Kecamatan di Kabupaten Banggai Kepulauan, 2020/2021 dan 2021/2022
Number of Schools, Teachers, and Pupils in Lower Secondary Schools Under The Ministry of Education and Culture by Subdistrict in Banggai Kepulauan Regency, 2020/2021 and 2021/2022

Kecamatan Subdistrict	Sekolah/Schools					
	Negeri/Public		Swasta/Private		Jumlah/Total	
	2020/2021	2021/2022	2020/2021	2021/2022	2020/2021	2021/2022
(1)	(2)	(3)	(4)	(5)	(6)	(7)
Totikum	4	4	1	1	5	5
Totikum Selatan	3	3	-	-	3	3
Tinangkung	3	3	-	-	3	3
Tinangkung Selatan	2	2	1	1	3	3
Tinangkung Utara	2	2	-	-	2	2
Liang	6	6	-	-	6	6
Peling Tengah	4	4	-	-	4	4
Bulagi	5	5	-	-	5	5
Bulagi Selatan	5	5	1	1	6	6
Bulagi Utara	7	7	1	1	8	8
Buko	5	5	1	1	6	6
Buko Selatan	5	5	3	3	8	8
Banggai Kepulauan	51	51	8	8	59	59

Lanjutan Tabel/Continued Table 4.1.5

Kecamatan Subdistrict	Guru ¹ /Teachers ¹					
	Negeri/Public		Swasta/Private		Jumlah/Total	
	2020/2021	2021/2022	2020/2021	2021/2022	2020/2021	2021/2022
(1)	(8)	(9)	(10)	(11)	(12)	(13)
Totikum	50	52	10	8	60	60
Totikum Selatan	40	42	-	-	40	42
Tinangkung	70	66	-	-	70	66
Tinangkung Selatan	28	26	15	19	43	45
Tinangkung Utara	37	35	-	-	37	35
Liang	71	65	-	-	71	65
Peling Tengah	57	59	-	-	57	59
Bulagi	86	79	-	-	86	79
Bulagi Selatan	58	57	3	3	61	60
Bulagi Utara	73	78	4	5	77	83
Buko	72	69	10	9	82	78
Buko Selatan	68	64	15	9	83	73
Banggai Kepulauan	710	692	57	53	767	745

Lanjutan Tabel/*Continued Table* 4.1.5

Kecamatan Subdistrict	Murid/Pupils					
	Negeri/Public		Swasta/Private		Jumlah/Total	
	2020/2021	2021/2022	2020/2021	2021/2022	2020/2021	2021/2022
(1)	(14)	(15)	(16)	(17)	(18)	(19)
Totikum	505	427	56	47	561	474
Totikum Selatan	307	318	-	-	307	318
Tinangkung	841	868	-	-	841	868
Tinangkung Selatan	281	261	170	181	451	442
Tinangkung Utara	343	276	-	-	343	276
Liang	503	452	-	-	503	452
Peling Tengah	442	402	-	-	442	402
Bulagi	528	530	-	-	528	530
Bulagi Selatan	415	402	49	53	464	455
Bulagi Utara	434	375	11	10	445	385
Buko	425	416	48	49	473	465
Buko Selatan	373	369	89	77	462	446
Banggai Kepulauan	5 397	5 096	423	417	5 820	5 513

Catatan/Note: ¹ Jumlah guru termasuk kepala sekolah dan guru/*The total of teachers including headmaster and teacher*
 Sumber/Source: Kementerian Pendidikan dan Kebudayaan, Sistem Data Pokok Pendidikan, data semester ganjil/*Ministry of Educations and Culture, Basic Education Data System, odd semester report data*

Tabel
Table 4.1.6

Jumlah Sekolah, Guru, dan Murid Madrasah Tsanawiyah (MTs) di Bawah Kementerian Agama Menurut Kecamatan di Kabupaten Banggai Kepulauan, 2020/2021 dan 2021/2022

Number of Schools, Teachers, and Pupils in Madrasah Tsanawiyah (MTs) Under The Ministry of Religious Affairs by Subdistrict in Banggai Kepulauan Regency, 2020/2021 and 2021/2022

Kecamatan Subdistrict	Sekolah/Schools					
	Negeri/Public		Swasta/Private		Jumlah/Total	
	2020/2021	2021/2022	2020/2021	2021/2022	2020/2021	2021/2022
(1)	(2)	(3)	(4)	(5)	(6)	(7)
Totikum	1	1	-	-	1	1
Totikum Selatan	-	-	1	1	1	1
Tinangkung	-	-	1	1	1	1
Tinangkung Selatan	-	-	1	1	1	1
Tinangkung Utara	-	-	1	2	1	2
Liang	-	-	2	2	2	2
Peling Tengah	-	-	2	2	2	2
Bulagi	1	1	-	-	1	1
Bulagi Selatan	-	-	-	-	-	-
Bulagi Utara	-	-	-	-	-	-
Buko	-	-	1	1	1	1
Buko Selatan	-	-	1	1	1	1
Banggai Kepulauan	2	2	10	11	12	13

Lanjutan Tabel/*Continued Table* 4.1.6

Kecamatan Subdistrict	Guru/Teachers					
	Negeri/Public		Swasta/Private		Jumlah/Total	
	2020/2021	2021/2022	2020/2021	2021/2022	2020/2021	2021/2022
(1)	(8)	(9)	(10)	(11)	(12)	(13)
Totikum	29	26	-	-	29	26
Totikum Selatan	-	-	11	15	11	15
Tinangkung	-	-	14	18	14	18
Tinangkung Selatan	-	-	11	23	11	23
Tinangkung Utara	-	-	13	28	13	28
Liang	-	-	15	29	15	29
Peling Tengah	-	-	26	30	26	30
Bulagi	10	14	-	-	10	14
Bulagi Selatan	-	-	-	-	-	-
Bulagi Utara	-	-	-	-	-	-
Buko	-	-	12	11	12	11
Buko Selatan	-	-	16	19	16	19
Banggai Kepulauan	39	40	118	173	157	213

Lanjutan Tabel/*Continued Table* 4.1.6

Kecamatan Subdistrict	Murid/Pupils					
	Negeri/Public		Swasta/Private		Jumlah/Total	
	2020/2021	2021/2022	2020/2021	2021/2022	2020/2021	2021/2022
(1)	(14)	(15)	(16)	(17)	(18)	(19)
Totikum	179	170	-	-	179	170
Totikum Selatan	-	-	65	61	65	61
Tinangkung	-	-	139	120	139	120
Tinangkung Selatan	-	-	50	52	50	52
Tinangkung Utara	-	-	147	130	147	130
Liang	-	-	66	63	66	63
Peling Tengah	-	-	75	66	75	66
Bulagi	52	65	-	-	52	65
Bulagi Selatan	-	-	-	-	-	-
Bulagi Utara	-	-	-	-	-	-
Buko	-	-	61	59	61	59
Buko Selatan	-	-	61	56	61	56
Banggai Kepulauan	231	235	664	607	895	842

Catatan/Note:

Sumber/Source: Kementerian Agama, EMIS, Data Semester Ganjil/Ministry of Religious Affairs, EMIS, Odd semester report data

Tabel 4.1.7
Table

Jumlah Sekolah, Guru, dan Murid Sekolah Menengah Atas (SMA) di Bawah Kementerian Pendidikan dan Kebudayaan Menurut Kecamatan di Kabupaten Banggai Kepulauan, 2020/2021 dan 2021/2022
Number of Schools, Teachers, and Pupils in Upper Secondary Schools Under The Ministry of Education and Culture by Subdistrict in Banggai Kepulauan Regency, 2020/2021 and 2021/2022

Kecamatan Subdistrict	Sekolah/Schools					
	Negeri/Public		Swasta/Private		Jumlah/Total	
	2020/2021	2021/2022	2020/2021	2021/2022	2020/2021	2021/2022
(1)	(2)	(3)	(4)	(5)	(6)	(7)
Totikum	2	2	-	-	2	2
Totikum Selatan	1	1	-	-	1	1
Tinangkung	2	2	1	1	3	3
Tinangkung Selatan	1	1	-	-	1	1
Tinangkung Utara	1	1	-	-	1	1
Liang	1	1	-	-	1	1
Peling Tengah	1	1	-	-	1	1
Bulagi	1	1	-	-	1	1
Bulagi Selatan	2	2	-	-	2	2
Bulagi Utara	2	2	-	-	2	2
Buko	1	1	-	-	1	1
Buko Selatan	1	1	1	1	2	2
Banggai Kepulauan	16	16	2	2	18	18

Lanjutan Tabel/*Continued Table 4.1.7*

Kecamatan Subdistrict	Guru ¹ /Teachers ¹					
	Negeri/Public		Swasta/Private		Jumlah/Total	
	2020/2021	2021/2022	2020/2021	2021/2022	2020/2021	2021/2022
(1)	(8)	(9)	(10)	(11)	(12)	(13)
Totikum	45	43	-	-	45	43
Totikum Selatan	11	11	-	-	11	11
Tinangkung	55	51	8	6	63	57
Tinangkung Selatan	22	20	-	-	22	20
Tinangkung Utara	23	23	-	-	23	23
Liang	17	18	-	-	17	18
Peling Tengah	21	22	-	-	21	22
Bulagi	29	30	-	-	29	30
Bulagi Selatan	26	27	-	-	26	27
Bulagi Utara	17	20	-	-	17	20
Buko	28	21	-	-	28	21
Buko Selatan	16	17	3	1	19	18
Banggai Kepulauan	310	303	11	7	321	310

Lanjutan Tabel/*Continued Table 4.1.7*

Kecamatan Subdistrict	Murid/Pupils					
	Negeri/Public		Swasta/Private		Jumlah/Total	
	2020/2021	2021/2022	2020/2021	2021/2022	2020/2021	2021/2022
(1)	(14)	(15)	(16)	(17)	(18)	(19)
Totikum	491	411	-	-	491	411
Totikum Selatan	98	109	-	-	98	109
Tinangkung	632	587	38	72	670	659
Tinangkung Selatan	266	252	-	-	266	252
Tinangkung Utara	296	290	-	-	296	290
Liang	182	178	-	-	182	178
Peling Tengah	310	255	-	-	310	255
Bulagi	420	402	-	-	420	402
Bulagi Selatan	248	215	-	-	248	215
Bulagi Utara	160	173	-	-	160	173
Buko	290	260	-	-	290	260
Buko Selatan	251	243	17	28	268	271
Banggai Kepulauan	3 644	3 375	55	100	3 699	3 475

Catatan/Note: ¹ Jumlah guru termasuk kepala sekolah dan guru/*The total of teachers including headmaster and teacher*
 Sumber/Source: Kementerian Pendidikan dan Kebudayaan, Sistem Data Pokok Pendidikan, data semester ganjil/*Ministry of Educations and Culture, Basic Education Data System, odd semester report data*

Tabel
Table 4.1.8

Jumlah Sekolah, Guru, dan Murid Sekolah Menengah Kejuruan (SMK) di Bawah Kementerian Pendidikan dan Kebudayaan Menurut Kecamatan di Kabupaten Banggai Kepulauan, 2020/2021 dan 2021/2022
Number of Schools, Teachers, and Pupils in Vocational High Schools Under The Ministry of Education and Culture by Subdistrict in Banggai Kepulauan Regency, 2020/2021 and 2021/2022

Kecamatan Subdistrict	Sekolah/Schools					
	Negeri/Public		Swasta/Private		Jumlah/Total	
	2020/2021	2021/2022	2020/2021	2021/2022	2020/2021	2021/2022
(1)	(2)	(3)	(4)	(5)	(6)	(7)
Totikum	1	1	-	-	1	1
Totikum Selatan	1	1	-	-	1	1
Tinangkung	1	1	-	-	1	1
Tinangkung Selatan	-	-	1	1	1	1
Tinangkung Utara	1	1	-	-	1	1
Liang	1	1	1	1	2	2
Peling Tengah	1	1	-	-	1	1
Bulagi	-	-	1	1	1	1
Bulagi Selatan	-	-	1	1	1	1
Bulagi Utara	2	2	1	1	3	3
Buko	1	1	1	1	2	2
Buko Selatan	1	1	-	-	1	1
Banggai Kepulauan	10	10	6	6	16	16

Lanjutan Tabel/*Continued Table* 4.1.8

Kecamatan Subdistrict	Guru ¹ /Teachers ¹					
	Negeri/Public		Swasta/Private		Jumlah/Total	
	2020/2021	2021/2022	2020/2021	2021/2022	2020/2021	2021/2022
(1)	(8)	(9)	(10)	(11)	(12)	(13)
Totikum	13	14	-	-	13	14
Totikum Selatan	18	19	-	-	18	19
Tinangkung	40	39	-	-	40	39
Tinangkung Selatan	-	-	8	6	8	6
Tinangkung Utara	16	13	-	-	16	13
Liang	24	24	15	15	39	39
Peling Tengah	7	11	-	-	7	11
Bulagi	-	-	7	3	7	3
Bulagi Selatan	-	-	2	2	2	2
Bulagi Utara	29	36	13	12	42	48
Buko	19	17	13	13	32	30
Buko Selatan	4	6	-	-	4	6
Banggai Kepulauan	170	179	58	51	228	230

Lanjutan Tabel/*Continued Table 4.1.8*

Kecamatan Subdistrict	Murid/Pupils					
	Negeri/Public		Swasta/Private		Jumlah/Total	
	2020/2021	2021/2022	2020/2021	2021/2022	2020/2021	2021/2022
(1)	(14)	(15)	(16)	(17)	(18)	(19)
Totikum	66	48	-	-	66	48
Totikum Selatan	207	233	-	-	207	233
Tinangkung	539	623	-	-	539	623
Tinangkung Selatan	-	-	70	75	70	75
Tinangkung Utara	83	82	-	-	83	82
Liang	230	207	49	46	279	253
Peling Tengah	47	56	-	-	47	56
Bulagi	-	-	21	18	21	18
Bulagi Selatan	-	-	67	77	67	77
Bulagi Utara	141	135	120	120	261	255
Buko	89	116	214	170	303	286
Buko Selatan	75	75	-	-	75	75
Banggai Kepulauan	1 477	1 575	541	506	2 018	2 081

Catatan/Note: ¹ Guru yang mengajar di 2 sekolah atau lebih dihitung di masing-masing sekolah. Jumlah guru termasuk kepala sekolah dan guru/*The teacher who taught in two schools or more counted in every school. The total of teachers including headmaster and teacher*

Sumber/Source: Kementerian Pendidikan dan Kebudayaan, Sistem Data Pokok Pendidikan, data semester ganjil/*Ministry of Educations and Culture, Basic Education Data System, odd semester report data*

Tabel 4.1.9
Table

**Jumlah Sekolah, Guru, dan Murid Madrasah Aliyah (MA)
di Bawah Kementerian Agama Menurut Kecamatan
di Kabupaten Banggai Kepulauan, 2019/2021 dan
2021/2022**

*Number of Schools, Teachers, and Pupils in Madrasah Aliyah
(MA) Under the Ministry of Religious Affairs by Subdistrict in
Banggai Kepulauan Regency, 2020/2021 and 2021/2022*

Kecamatan Subdistrict	Sekolah/Schools					
	Negeri/Public		Swasta/Private		Jumlah/Total	
	2020/2021	2021/2022	2020/2021	2021/2022	2020/2021	2021/2022
(1)	(2)	(3)	(4)	(5)	(6)	(7)
Totikum	-	-	1	1	1	1
Totikum Selatan	-	-	-	-	-	-
Tinangkung	-	-	-	-	-	-
Tinangkung Selatan	-	-	-	-	-	-
Tinangkung Utara	-	-	-	-	-	-
Liang	-	-	1	1	1	1
Peling Tengah	-	-	1	1	1	1
Bulagi	-	-	1	1	1	1
Bulagi Selatan	-	-	-	-	-	-
Bulagi Utara	-	-	-	-	-	-
Buko	-	-	-	-	-	-
Buko Selatan	-	-	1	1	1	1
Banggai Kepulauan	-	-	5	5	5	5

Lanjutan Tabel/Continued Table 4.1.9

Kecamatan Subdistrict	Guru/Teachers					
	Negeri/Public		Swasta/Private		Jumlah/Total	
	2020/2021	2021/2022	2020/2021	2021/2022	2020/2021	2021/2022
(1)	(8)	(9)	(10)	(11)	(12)	(13)
Totikum	-	-	15	25	15	25
Totikum Selatan	-	-	-	-	-	-
Tinangkung	-	-	-	-	-	-
Tinangkung Selatan	-	-	-	-	-	-
Tinangkung Utara	-	-	-	-	-	-
Liang	-	-	8	15	8	15
Peling Tengah	-	-	10	10	10	10
Bulagi	-	-	14	13	14	13
Bulagi Selatan	-	-	-	-	-	-
Bulagi Utara	-	-	-	-	-	-
Buko	-	-	-	-	-	-
Buko Selatan	-	-	15	22	15	22
Banggai Kepulauan	-	-	62	85	62	85

Lanjutan Tabel/*Continued Table 4.1.9*

Kecamatan Subdistrict	Murid/Pupils					
	Negeri/Public		Swasta/Private		Jumlah/Total	
	2020/2021	2021/2022	2020/2021	2021/2022	2020/2021	2021/2022
(1)	(14)	(15)	(16)	(17)	(18)	(19)
Totikum	-	-	143	11	143	11
Totikum Selatan	-	-	-	-	-	-
Tinangkung	-	-	-	-	-	-
Tinangkung Selatan	-	-	-	-	-	-
Tinangkung Utara	-	-	-	-	-	-
Liang	-	-	32	31	32	31
Peling Tengah	-	-	24	29	24	29
Bulagi	-	-	25	34	25	34
Bulagi Selatan	-	-	-	-	-	-
Bulagi Utara	-	-	-	-	-	-
Buko	-	-	-	-	-	-
Buko Selatan	-	-	52	54	52	54
Banggai Kepulauan	-	-	276	159	276	159

Sumber/Source: Kementerian Agama, EMIS, Data Semester Ganjil/Ministry of Religious Affairs, EMIS, Odd semester report data

Tabel
Table 4.1.10

Jumlah Desa¹/Kelurahan yang Memiliki Fasilitas Sekolah Menurut Kecamatan dan Tingkat Pendidikan di Kabupaten Banggai Kepulauan, 2019–2021
Number of Villages¹/ Kelurahan Having Educational Facilities by Subdistrict and Educational Level in Banggai Kepulauan Regency, 2019–2021

Kecamatan Subdistrict	SD Primary School		
	2019	2020	2021
(1)	(2)	(3)	(4)
Totikum	9	9	9
Totikum Selatan	8	8	8
Tinangkung	11	11	11
Tinangkung Selatan	9	9	9
Tinangkung Utara	6	6	6
Liang	15	15	15
Peling Tengah	11	11	11
Bulagi	16	16	16
Bulagi Selatan	17	17	17
Bulagi Utara	12	12	12
Buko	12	12	11
Buko Selatan	11	11	11
Banggai Kepulauan	137	137	136

Lanjutan Tabel/*Continued Table* 4.1.10

Kecamatan Subdistrict	SMP Junior High School		
	2019	2020	2021
(1)	(5)	(6)	(7)
Totikum	5	5	5
Totikum Selatan	4	4	4
Tinangkung	3	3	3
Tinangkung Selatan	3	3	3
Tinangkung Utara	3	3	3
Liang	7	7	7
Peling Tengah	8	8	7
Bulagi	6	6	6
Bulagi Selatan	6	6	6
Bulagi Utara	6	7	7
Buko	6	6	6
Buko Selatan	7	7	7
Banggai Kepulauan	64	65	64

Lanjutan Tabel/*Continued Table* 4.1.10

Kecamatan Subdistrict	SMA Senior High School		
	2019	2020	2021
(1)	(8)	(9)	(10)
Totikum	3	3	3
Totikum Selatan	1	1	1
Tinangkung	2	2	2
Tinangkung Selatan	1	1	1
Tinangkung Utara	1	1	1
Liang	2	2	2
Peling Tengah	2	2	2
Bulagi	2	2	2
Bulagi Selatan	2	2	2
Bulagi Utara	2	2	2
Buko	1	1	1
Buko Selatan	2	2	3
Banggai Kepulauan	21	21	22

Lanjutan Tabel/*Continued Table* 4.1.10

Kecamatan <i>Subdistrict</i>	SMK <i>Vocational School</i>		
	2019	2020	2021
(1)	(11)	(12)	(13)
Totikum	1	1	1
Totikum Selatan	1	1	1
Tinangkung	1	1	1
Tinangkung Selatan	1	1	1
Tinangkung Utara	1	1	1
Liang	2	2	2
Peling Tengah	1	1	1
Bulagi	1	1	1
Bulagi Selatan	–	1	1
Bulagi Utara	3	3	3
Buko	2	2	2
Buko Selatan	2	2	2
Banggai Kepulauan	16	17	17

Lanjutan Tabel/Continued Table 4.1.10

Kecamatan Subdistrict	Perguruan Tinggi University		
	2019	2020	2021
(1)	(14)	(15)	(16)
Totikum	–	–	–
Totikum Selatan	–	–	–
Tinangkung	1	1	2
Tinangkung Selatan	–	–	–
Tinangkung Utara	–	–	–
Liang	–	–	–
Peling Tengah	–	–	–
Bulagi	–	–	–
Bulagi Selatan	–	–	–
Bulagi Utara	–	–	–
Buko	–	–	–
Buko Selatan	–	–	–
Banggai Kepulauan	1	1	2

Catatan/Note: ¹ Desa pada tabel ini termasuk Unit Permukiman Transmigrasi (UPT) yang masih dibina oleh kementerian terkait dan nagari di Provinsi Sumatera Barat/Villages in this table include Transmigration Settlement Unit which is still fostered by the relevant ministries and the nagari in the Province of Sumatera Barat

Sumber/Source: BPS, Pendataan Potensi Desa (Podes)/ BPS-Statistics Indonesia, Village Potential Data Collection

Tabel
Table 4.1.11

Angka Partisipasi Murni (APM) dan Angka Partisipasi Kasar (APK) Menurut Jenjang Pendidikan di Kabupaten Banggai Kepulauan, 2020 dan 2021
Net Enrollment Rate and Gross Enrollment Ratio by Educational Level in Banggai Kepulauan Regency Municipality, 2020 and 2021

Jenjang Pendidikan Educational Level	Angka Partisipasi Murni (APM) Net Enrollment Rate		Angka Partisipasi Kasar (APK) Gross Enrollment Ratio	
	2020	2021	2020	2021
(1)	(2)	(3)	(4)	(5)
SD/MI/Sederajat Primary School	98,06	97,96	112,05	110,21
SMP/MTs/ Sederajat Lower Secondary School	67,86	68,86	78,20	79,77
SMA/SMK/MA/Sederajat Upper Secondary School	60,87	61,30	80,33	78,56

Sumber/Source: BPS, Survei Sosial Ekonomi Nasional (Susenas)/BPS-Statistics Indonesia, National Socioeconomic Survey

Tabel 4.1.12 **Persentase Penduduk Berumur 15 Tahun ke Atas yang Melek Huruf Menurut Kelompok Umur di Kabupaten Banggai Kepulauan, 2020 dan 2021**
Percentage of Literate People Aged 15 Years and Over by Age Group in Banggai Kepulauan Regency, 2020 and 2021

Kelompok Umur <i>Age Group</i>	2020	2021
(1)	(2)	(3)
15–19	100,00	99,51
20–24	100,00	100,00
25–29	100,00	100,00
30–34	98,67	99,14
35–39	99,35	98,58
40–44	99,36	96,97
45–49	100,00	100,00
50+	91,63	89,43
Jumlah/Total	97,45	96,38
15–24	100,00	99,75
15–44	99,58	99,07
15+	97,45	96,38
45+	93,66	92,08

Sumber/Source: BPS, Survei Sosial Ekonomi Nasional (Susenas)/BPS-Statistics Indonesia, National Socioeconomic Survey

4.2 KESEHATAN HEALTH

Tabel 4.2.1 **Jumlah Desa¹/Kelurahan Yang Memiliki Sarana Kesehatan Menurut Kecamatan di Kabupaten Banggai Kepulauan, 2019–2021**
Number of Villages¹/Kelurahan Having Health Facilities by Subdistrict in Banggai Kepulauan Regency, 2019–2021

Kecamatan Subdistrict	Rumah Sakit Hospital		
	2019	2020	2021
(1)	(2)	(3)	(4)
Totikum	–	–	–
Totikum Selatan	–	–	–
Tinangkung	1	1	1
Tinangkung Selatan	–	–	–
Tinangkung Utara	–	–	–
Liang	–	–	–
Peling Tengah	–	–	–
Bulagi	–	–	–
Bulagi Selatan	–	–	–
Bulagi Utara	–	–	–
Buko	–	–	–
Buko Selatan	1	1	1
Banggai Kepulauan	2	2	2

Lanjutan Tabel/*Continued Table* 4.2.1

Kecamatan <i>Subdistrict</i>	Rumah Sakit Bersalin <i>Maternity Hospital</i>		
	2019	2020	2021
(1)	(5)	(6)	(7)
Totikum	-	-	-
Totikum Selatan	-	-	-
Tinangkung	-	-	-
Tinangkung Selatan	-	-	-
Tinangkung Utara	-	-	-
Liang	-	-	-
Peling Tengah	-	-	-
Bulagi	-	-	-
Bulagi Selatan	-	-	-
Bulagi Utara	-	-	-
Buko	-	-	-
Buko Selatan	-	-	-
Banggai Kepulauan	-	-	-

Lanjutan Tabel/*Continued Table 4.2.1*

Kecamatan <i>Subdistrict</i>	Poliklinik <i>Polyclinic</i>		
	2019	2020	2021
(1)	(8)	(9)	(10)
Totikum	1	1	–
Totikum Selatan	–	–	–
Tinangkung	–	–	–
Tinangkung Selatan	–	–	–
Tinangkung Utara	–	–	–
Liang	–	–	–
Peling Tengah	–	–	–
Bulagi	–	1	–
Bulagi Selatan	–	–	–
Bulagi Utara	–	–	–
Buko	1	1	–
Buko Selatan	–	–	–
Banggai Kepulauan	2	3	–

Lanjutan Tabel/Continued Table 4.2.1

Kecamatan Subdistrict	Puskesmas Public Health Center		
	2019	2020	2021
(1)	(11)	(12)	(13)
Totikum	1	1	1
Totikum Selatan	1	1	1
Tinangkung	2	2	2
Tinangkung Selatan	1	1	1
Tinangkung Utara	1	1	1
Liang	1	1	1
Peling Tengah	1	1	1
Bulagi	1	1	1
Bulagi Selatan	1	1	1
Bulagi Utara	1	1	1
Buko	1	1	1
Buko Selatan	1	1	1
Banggai Kepulauan	13	13	13

Lanjutan Tabel/*Continued Table* 4.2.1

Kecamatan <i>Subdistrict</i>	Puskesmas Pembantu <i>Subsidiary of Public Health Center</i>		
	2019	2020	2021
(1)	(14)	(15)	(16)
Totikum	2	2	2
Totikum Selatan	2	2	2
Tinangkung	3	3	3
Tinangkung Selatan	3	3	4
Tinangkung Utara	3	3	2
Liang	5	6	4
Peling Tengah	5	5	4
Bulagi	2	4	4
Bulagi Selatan	5	5	4
Bulagi Utara	4	4	4
Buko	7	7	6
Buko Selatan	4	4	4
Banggai Kepulauan	45	48	43

Lanjutan Tabel/*Continued Table 4.2.1*

Kecamatan Subdistrict	Apotek Pharmacy		
	2019	2020	2021
(1)	(17)	(18)	(19)
Totikum	–	–	–
Totikum Selatan	–	–	–
Tinangkung	3	3	16
Tinangkung Selatan	–	–	1
Tinangkung Utara	1	4	3
Liang	–	–	–
Peling Tengah	–	–	1
Bulagi	2	2	2
Bulagi Selatan	–	–	–
Bulagi Utara	1	1	1
Buko	–	–	2
Buko Selatan	1	1	1
Banggai Kepulauan	8	11	27

Catatan/Note: Data 2019-2020 menggunakan data Potensi Desa (Podes)/ *Data 2019-2020 used Village Potential Data Collecting Data 2021 menggunakan data Dinas Kesehatan/Data 2021 used Public Health Office*

Sumber/Source: Dinas Kesehatan Kabupaten Banggai Kepulauan/*Public Health Office of Banggai Kepulauan Regency*

Tabel
Table 4.2.2

**Jumlah Tenaga Kesehatan Menurut Kecamatan di
Kabupaten Banggai Kepulauan, 2021**
*Number of Health Human Resources by Subdistrict in
Banggai Kepulauan Regency, 2021*

Kecamatan Subdistrict	Dokter ¹ Doctor ¹	Dokter Gigi ² Dentist ²	Perawat Nurse	Bidan Midwife	Tenaga kefarmasian Pharmacist
(1)	(2)	(3)	(4)	(5)	(6)
Totikum	2	-	24	25	2
Totikum Selatan	2	1	22	17	2
Tinangkung	3	1	19	41	4
Tinangkung Selatan	1	-	17	24	2
Tinangkung Utara	2	-	18	23	1
Liang	1	-	19	32	-
Peling Tengah	2	1	17	19	1
Bulagi	2	-	22	19	2
Bulagi Selatan	2	-	19	27	1
Bulagi Utara	2	-	16	14	1
Buko	2	-	23	17	2
Buko Selatan	2	-	11	15	-
Banggai Kepulauan	23	3	227	273	18

Lanjutan Tabel/Continued Table 4.2.2

Kecamatan Subdistrict	Tenaga Kesehatan Masyarakat Public Health worker	Tenaga Kesehatan Lingkungan Enviromental Health Worker	Tenaga Gizi Nutritionist	Ahli Teknologi Laboratorium Medik Medical Laboratory Technician
(1)	(7)	(8)	(9)	(10)
Totikum	5	2	-	-
Totikum Selatan	5	1	-	-
Tinangkung	9	1	4	-
Tinangkung Selatan	5	1	1	-
Tinangkung Utara	7	2	1	-
Liang	4	1	2	-
Peling Tengah	3	1	1	-
Bulagi	3	-	-	-
Bulagi Selatan	2	1	3	-
Bulagi Utara	3	1	2	-
Buko	4	2	1	-
Buko Selatan	4	1	-	-
Banggai Kepulauan	54	14	15	-

Catatan/Note: ¹Dokter dalam tabel ini termasuk dokter spesialis (selain spesialis gigi) dan dokter umum/Doctor in this table include medical specialist (exclude dentist specialist) and general practitioner

²Dokter gigi dalam tabel ini termasuk dokter spesialis gigi dan dokter gigi/Doctor in this table include dentist dan dentist specialist

Sumber/Source: Dinas Kesehatan Kabupaten Banggai Kepulauan/ Public Health Office of Banggai Kepulauan Regency

Tabel 4.2.3
Table

Jumlah Rumah Sakit Umum, Rumah Sakit Khusus, Puskesmas, Klinik Pratama, dan Posyandu Menurut Kecamatan di Kabupaten Banggai Kepulauan, 2020 dan 2021
Number of General Hospital, Specialized Hospital, Public Health Center, Primary Clinic, and Integrated Health Post by Subdistrict in Banggai Kepulauan Regency, 2020 and 2021

Kecamatan Subdistrict	Rumah Sakit Umum General Hospital		Rumah Sakit Khusus Specialized Hospital	
	2020	2021	2020	2021
(1)	(2)	(3)	(4)	(5)
Totikum	-	-	-	-
Totikum Selatan	-	-	-	-
Tinangkung	1	1	-	-
Tinangkung Selatan	-	-	-	-
Tinangkung Utara	-	-	-	-
Liang	-	-	-	-
Peling Tengah	-	-	-	-
Bulagi	-	-	-	-
Bulagi Selatan	-	-	-	-
Bulagi Utara	-	-	-	-
Buko	-	-	-	-
Buko Selatan	1	1	-	-
Banggai Kepulauan	2	2	-	-

Lanjutan Tabel/Continued Table 4.2.3

Kecamatan Subdistrict	Puskesmas ¹ Rawat Inap Public Health Center ¹ with Inpatient Care		Puskesmas ¹ Non Rawat Inap Public Health Center ¹ without Inpatient Care	
	2020	2021	2020	2021
(1)	(6)	(7)	(8)	(9)
Totikum	1	1	-	-
Totikum Selatan	1	1	-	-
Tinangkung	-	-	2	2
Tinangkung Selatan	-	-	1	1
Tinangkung Utara	-	-	1	1
Liang	1	1	-	-
Peling Tengah	-	-	1	1
Bulagi	1	1	-	-
Bulagi Selatan	1	-	-	1
Bulagi Utara	1	1	-	-
Buko	1	1	-	-
Buko Selatan	-	-	1	1
Banggai Kepulauan	7	6	6	7

Lanjutan Tabel/*Continued Table* 4.2.3

Kecamatan Subdistrict	Klinik Pratama Primary Clinic		Posyandu Integrated Health Post	
	2020	2021	2020	2021
(1)	(10)	(11)	(12)	(13)
Totikum	-	-	12	5
Totikum Selatan	-	-	9	3
Tinangkung	-	-	11	14
Tinangkung Selatan	-	-	12	12
Tinangkung Utara	-	-	6	6
Liang	-	-	19	16
Peling Tengah	-	-	18	15
Bulagi	-	-	19	19
Bulagi Selatan	-	-	25	19
Bulagi Utara	-	-	14	11
Buko	-	-	15	10
Buko Selatan	-	-	12	11
Banggai Kepulauan	-	-	172	141

Catatan/*Note*: ¹ Puskesmas yang teregistrasi/*Registered Public Health Center*

Sumber/*Source*: Dinas Kesehatan Kabupaten Banggai Kepulauan/*Public Health Office of Banggai Kepulauan Regency*

Tabel 4.2.4 Jumlah Kasus 10 Penyakit Terbanyak di Kabupaten Banggai Kepulauan, 2021
Number of Cases of the 10 Most Diseases in Banggai Kepulauan Regency, 2021

Nomor Number	Nama Penyakit Disease Name	Jumlah Kasus Number of Cases
(1)	(2)	(3)
1	Diabetes Melitus <i>Diabetes Mellitus</i>	3 455
2	Hipertensi <i>Hypertensi</i>	2 341
3	Gastritis <i>Gastritis</i>	1 003
4	Dermatitis <i>Dermatitis</i>	708
5	Bronkitis <i>Bronchitis</i>	624
6	Flu Perut <i>Gastroenteritis</i>	528
7	Influenza <i>Influenza</i>	512
8	Nyeri Otot <i>Myalgia</i>	483
9	Radang Amandel <i>Tonsillitis</i>	413
10	Tuberkolosis <i>Tuberculosis</i>	341

Sumber/Source: Dinas Kesehatan Kabupaten Banggai Kepulauan/ Public Health Office of Banggai Kepulauan Regency

4.3 AGAMA DAN SOSIAL LAINNYA RELIGION AND OTHER SOCIAL AFFAIRS

Tabel 4.3.1 Jumlah Penduduk Menurut Kecamatan dan Agama yang Dianut di Kabupaten Banggai Kepulauan, 2021
Population by Subdistrict and Religion in Banggai Kepulauan Regency, 2021

Kecamatan Subdistrict	Islam Islam	Protestan Protestant	Katolik Catholic	Hindu	Budha Buddha	Lainnya Others
(1)	(2)	(3)	(4)	(5)	(6)	(7)
Totikum	8 539	385	601	-	-	-
Totikum Selatan	6 472	1 087	1 373	-	-	-
Tinangkung	12 238	2 009	278	20	-	-
Tinangkung Selatan	6 097	1 113	367	-	-	-
Tinangkung Utara	6 849	528	-	-	-	-
Liang	6 553	1 983	361	2	-	-
Peling Tengah	7 573	2 718	64	1	-	-
Bulagi	3 068	6 293	49	-	-	-
Bulagi Selatan	1 526	4 496	-	-	-	-
Bulagi Utara	3 018	6 313	46	-	-	-
Buko	2 967	6 874	207	6	-	-
Buko Selatan	4 346	3 178	125	-	-	-
Banggai Kepulauan	69 246	36 977	3 471	20	-	-

Sumber/Source: Kementerian Agama Kabupaten Banggai Kepulauan/Ministry of Religious Affairs Banggai Kepulauan Regency

Tabel
Table 4.3.2**Jumlah Tempat Peribadatan Menurut Kecamatan di Kabupaten Banggai Kepulauan, 2021**
Number of Places of Worship by Subdistrict in Banggai Kepulauan Regency, 2021

Kecamatan Subdistrict	Masjid Mosque	Mushola Pray Room	Gereja Protestan Protestant Church	Gereja Katholik Catholic Church	Gereja Pantekosta Pentecostal Church	Adven Advent	Pura Temple	Vihara
(1)	(2)	(3)	(4)	(5)	(6)	(7)	(8)	(9)
Totikum	12	3	9	3	-	-	-	-
Totikum Selatan	9	-	4	2	-	-	-	-
Tinangkung	16	6	10	1	2	-	-	-
Tinangkung Selatan	12	-	6	3	-	-	-	-
Tinangkung Utara	6	2	7	2	-	-	-	-
Liang	15	2	14	5	1	-	-	-
Peling Tengah	13	2	16	1	1	-	-	-
Bulagi	10	2	31	1	-	-	-	-
Bulagi Selatan	4	1	43	-	-	-	-	-
Bulagi Utara	7	1	40	1	5	-	-	-
Buko	10	1	30	3	-	1	-	-
Buko Selatan	12	-	16	-	-	-	-	-
Banggai Kepulauan	126	20	226	22	9	1	-	-

Sumber/Source: Kementerian Agama Kabupaten Banggai Kepulauan/Ministry of Religious Affairs Banggai Kepulauan Regency

Tabel
Table 4.3.3

**Jumlah Desa¹/Kelurahan yang Mengalami Bencana Alam²
Menurut Kecamatan di Kabupaten Banggai Kepulauan,
2019–2021**
*Number of Villages¹/Kelurahan that Had Natural Disaster²
by Subdistrict in Banggai Kepulauan Regency, 2019–
2021*

Kecamatan Subdistrict	Banjir/Flood		
	2019	2020	2021
(1)	(2)	(3)	(4)
Totikum	1	1	–
Totikum Selatan	–	–	–
Tinangkung	–	2	1
Tinangkung Selatan	3	3	2
Tinangkung Utara	–	–	2
Liang	–	1	–
Peling Tengah	1	–	1
Bulagi	–	–	–
Bulagi Selatan	–	–	–
Bulagi Utara	–	–	–
Buko	–	–	–
Buko Selatan	–	–	1
Banggai Kepulauan	5	7	7

Lanjutan Tabel/*Continued Table 4.3.3*

Kecamatan Subdistrict	Gempa Bumi/ <i>Earthquake</i>		
	2019	2020	2021
(1)	(5)	(6)	(7)
Totikum	11	11	5
Totikum Selatan	7	8	7
Tinangkung	1	10	–
Tinangkung Selatan	–	–	2
Tinangkung Utara	5	6	3
Liang	16	15	7
Peling Tengah	7	9	6
Bulagi	5	11	–
Bulagi Selatan	–	20	–
Bulagi Utara	–	7	7
Buko	1	–	–
Buko Selatan	11	9	7
Banggai Kepulauan	64	106	44

Lanjutan Tabel/*Continued Table* 4.3.3

Kecamatan <i>Subdistrict</i>	Tanah Longsor/ <i>Landslide</i>		
	2019	2020	2021
(1)	(8)	(9)	(10)
Totikum	–	–	–
Totikum Selatan	–	–	–
Tinangkung	–	1	–
Tinangkung Selatan	–	–	–
Tinangkung Utara	–	–	–
Liang	–	–	–
Peling Tengah	–	1	1
Bulagi	–	–	1
Bulagi Selatan	2	1	–
Bulagi Utara	–	–	–
Buko	–	–	2
Buko Selatan	–	–	–
Banggai Kepulauan	2	3	4

Catatan/*Note*: ¹ Desa pada tabel ini termasuk Unit Permukiman Transmigrasi (UPT) yang masih dibina oleh kementerian terkait dan nagari di Provinsi Sumatera Barat/*Villages in this table are included in Transmigration Settlement Unit which is still fostered by the relevant ministries and the nagari in the Province of Sumatera Barat*

Sumber/*Source*: ² Kejadian dalam setahun sebelum tahun pencacahan/*Occured during the last one year before the enumeration years*
BPS, Pendataan Potensi Desa (Podes)/*BPS-Statistics Indonesia, Village Potential Data Collecting*

4.4 KEMISKINAN POVERTY

Tabel 4.4.1 **Garis Kemiskinan, Jumlah, dan Persentase Penduduk Miskin di Kabupaten Banggai Kepulauan, 2014–2021**
Poverty Line, Number, and Percentage of Poor People in Banggai Kepulauan Regency, 2014–2021

Tahun Year	Garis Kemiskinan (rupiah/kapita/bulan) Poverty Line (rupiah/capita/month)	Jumlah Penduduk Miskin (ribu) Number of Poor People (thousand)	Persentase Penduduk Miskin Percentage of Poor People
(1)	(2)	(3)	(4)
2014	256.341	28,24	15,45
2015	260.814	18,57	16,08
2016	290.742	18,72	16,18
2017	300.753	18,56	15,92
2018	317.475	18,38	15,65
2019	338.815	17,54	14,84
2020	364.025	16,70	14,04
2021	378.799	16,33	13,72

Sumber/Source: BPS, Survei Sosial Ekonomi Nasional Maret/BPS-Statistics Indonesia, March National Socioeconomic Survey

Tabel
Table 4.4.2

Indeks Kedalaman Kemiskinan dan Indeks Keparahan Kemiskinan di Kabupaten Banggai Kepulauan, 2014–2021
Poverty Gap Index and Poverty Severity Index in Banggai Kepulauan Regency, 2014–2021

Tahun Year	Indeks Kedalaman Kemiskinan Poverty Gap Index	Indeks Keparahan Kemiskinan Poverty Severity Index
(1)	(2)	(3)
2014	2,57	0,59
2015	2,95	0,77
2016	2,17	0,45
2017	2,71	0,74
2018	2,65	0,61
2019	1,98	0,40
2020	1,99	0,47
2021	1,89	0,42

Sumber/Source: BPS, Survei Sosial Ekonomi Nasional Maret/BPS-Statistics Indonesia, March National Socioeconomic Survey

BAB
CHAPTER
05

PERTANIAN

Agriculture



Populasi Sapi
20.336

Produksi Kelapa
10.508.613



BADAN PUSAT STATISTIK
KABUPATEN BANGGAI KEPULAUAN

PENJELASAN TEKNIS

1. Lahan sawah adalah lahan pertanian yang berpetak-petak dan dibatasi oleh pematang (galangan), saluran untuk menahan/ menyalurkan air, yang biasanya ditanami padi sawah tanpa memandang dari mana diperoleh atau status lahan tersebut. Lahan yang dimaksud termasuk lahan yang terdaftar di Pajak Bumi Bangunan, luran Pembangunan Daerah, lahan bengkok, lahan serobotan, lahan rawa yang ditanami padi dan lahan bekas tanaman tahunan yang telah dijadikan sawah, baik yang ditanami padi, palawija atau tanaman semusim lainnya.
2. Tegall/Kebun adalah lahan pertanian bukan sawah (lahan kering) yang ditanami tanaman semusim atau tahunan dan terpisah dengan halaman sekitar rumah serta penggunaannya tidak berpindah pindah.
3. Ladang/Huma adalah lahan pertanian bukan sawah (lahan kering) yang biasanya ditanami tanaman semusim dan penggunaannya hanya semusim atau dua musim, kemudian akan ditinggalkan bila sudah tidak subur lagi (berpindah-pindah). Kemungkinan lahan ini beberapa tahun kemudian akan dikerjakan kembali jika sudah subur.

TECHNICAL NOTES

1. *LWetland is agricultural land that separated by small dykes to resist water, where the main crop is usually wetland paddy without considering where it is got from or the status of the land. It includes the land that is registered at land income tax office, regional development contribution, 'bengkok' land, illegal ownership, swamps for rice cultivation, and annual crop land mark that has been used as rice field, which are both planted with paddy, secondary crops or the other seasonal crops.*
2. *Dry field/Garden is an dryland (unirrigated land) which is planted with seasonal or annual crops and separately from the yard around the house without shifting.*
3. *Unirrigated agricultural field / Shifting cultivation land is dryland (unirrigated land) that usually is cultivated for seasonal crops and utilized only for one or two seasons, then it will be left when it is not fertile (shifting). Maybe, this land will be used again in a few years if it has been fertile.*

4. Lahan yang sementara tidak diusahakan adalah lahan yang biasanya diusahakan tetapi untuk sementara (lebih dari 1 (satu) tahun tetapi kurang dari atau sama dengan 2 (dua) tahun) tidak diusahakan, termasuk lahan sawah yang tidak diusahakan selama lebih dari 2 (dua) tahun.
 5. Data pokok tanaman pangan yang dikumpulkan adalah luas panen dan produktivitas (hasil per hektar). Produksi tanaman pangan merupakan hasil perkalian antara luas panen dengan produktivitas. Pengumpulan data luas panen dilakukan setiap bulan dengan pendekatan area kecamatan di seluruh wilayah Indonesia. Pengumpulan data produktivitas dilakukan melalui pengukuran langsung pada plot ubinan berukuran 2½ m x 2½ m. Pengumpulan data produktivitas dilakukan setiap subround (empat bulanan) pada waktu panen petani.
 6. Data produksi padi dan palawija yang disajikan adalah dalam kualitas: gabah kering giling (padi), pipilan kering (jagung), biji kering (kedelai dan kacang tanah), dan umbi basah (ubi kayu dan ubi jalar).
 7. Tanaman sayuran semusim adalah tanaman sumber vitamin, garam mineral dan lain-lain yang dikonsumsi dari bagian tanaman
4. *Temporarily unused land is land that is regularly used but temporarily (more than a year but less or equal than two years) is unused, it includes wetland that is not cultivated more than two years.*
 5. *The main food crops data collected consists of harvested area and productivity (yield per hectare). Food crops production is generated by harvested area multiplied by productivity. The harvested area data is collected every month using sub district area approach in all sub district in Indonesia. The productivity data collection is conducted by a direct measurement in 2½m x 2½m crop cutting plot. The productivity measurement is conducted in every subround (four monthly) at the time when farmers are harvesting their crops.*
 6. *Production of paddy and secondary crops data are presented in the form of: dry unhusked rice (paddy), dry loose maize (maize), dry shells crops (soybeans and peanuts), and fresh roots (cassava and sweet potatoes).*
 7. *Seasonal vegetable plants are plants which are the sources of vitamin, mineral salt, etc, consumed from the part of the plant in the*

yang berupa daun, bunga, buah, dan umbinya, yang berumur kurang dari satu tahun.

form of leaf, flower, fruit, and root with the age of less than one year.

8. Tanaman buah-buahan semusim adalah tanaman sumber vitamin, garam mineral, dan lain-lain yang dikonsumsi dari bagian tanaman yang berupa buah, berumur kurang dari satu tahun, tidak berbentuk pohon/rumpun tetapi menjalar dan berbatang lunak.

8. *Seasonal fruit plants are plants which are the sources of vitamin, mineral salt, etc, consumed from the part of the plant in the form of fruits. These plants are creeps with the age of less than one year.*

9. Tanaman buah-buahan tahunan adalah tanaman sumber vitamin, garam mineral, dan lain-lain yang dikonsumsi dari bagian tanaman yang berupa buah dan merupakan tanaman tahunan.

9. *Annual fruit plants are plants which are the sources of vitamin, contained mineral salt, etc, consumed from the part of plant in the form of fruit and more than one year of age.*

10. Tanaman sayuran tahunan adalah tanaman sumber vitamin, garam mineral, dan lain-lain yang dikonsumsi dari bagian tanaman yang berupa daun dan atau buah yang berumur lebih dari satu tahun.

10. *Annual vegetable plants are plants which are the sources of vitamin, contained mineral salt, etc, consumed from the part of the plant in the form of vegetable and more than one year of age.*

11. Tanaman biofarmaka adalah tanaman yang bermanfaat untuk obat-obatan, kosmetik, dan kesehatan yang dikonsumsi atau digunakan dari bagian-bagian tanaman seperti daun, batang, buah, umbi (rimpang) ataupun akar.

11. *Medicinal plants are plants which are useful for medicine. It is consumed from part of the plant such as leaf, flower, fruit, tuber, and root.*

12. Tanaman hias adalah tanaman yang mempunyai nilai keindahan baik bentuk, warna daun, tajuk

12. *Ornamental plants are plants which have a beauty value, either in shape, colour of leaf or crown of*

maupun bunganya, sering digunakan untuk penghias pekarangan dan lain sebagainya.

flower, and they are often used as a yard decorator.

13. Luas panen tanaman hortikultura adalah luas tanaman sayuran, buah-buahan, biofarmaka, dan tanaman hias yang diambil hasilnya/dipanen pada periode pelaporan.

13. *Harvested area of horticulture is area which vegetable, fruit, medicinal and ornamental plant of crop harvested during the period of report.*

14. Luas panen untuk tanaman sayuran adalah luas tanaman yang dipanen sekaligus/habis/dibongkar dan luas tanaman yang dipanen berkali-kali (lebih dari satu kali)/belum habis.

14. *Harvested area of vegetables is area of entirely plant harvested/demolished and plant harvested several times/undemolished.*

15. Tanaman yang dipanen sekaligus/habis/dibongkar adalah tanaman yang sehabis panen langsung dibongkar/dicabut, terdiri dari bawang merah, bawang putih, bawang daun, kentang, kol/kubis, kembang kol, petsai/sawi, wortel, lobak, dan kacang merah.

15. *Entirely plants harvested/demolished are plants usually harvested once and demolished to be substituted by other plants, consisting of: shallots, garlic, leeks, potato, cabbage, cauli flower, mustard green, carrots, chinese radish, and red kidney beans.*

16. Tanaman yang dipanen berkali-kali (lebih dari satu kali)/belum habis adalah tanaman yang pemanenannya lebih dari satu kali dan biasanya dibongkar apabila panen terakhir sudah tidak memadai lagi, terdiri dari: kacang panjang, cabe besar, cabe rawit, jamur, tomat, terung, buncis, ketimun, labu siam, kangkung, bayam, melon, semangka, dan blewah.

16. *Plants harvested several times/undemolished are plants usually harvested more than once and demolished in the case that the last harvest was economically not profitable. They consist of : yard long beans, chili, small chili, mushroom, tomatoes, egg plant, french beans, cucumber, pumpkin/chajota, swamp cabbage, spinach, melon, watermelon, and blewah.*

17. Produksi hortikultura adalah hasil menurut bentuk produk dari setiap tanaman sayuran, buah-buahan, biofarmaka dan tanaman hias yang diambil berdasarkan luas yang dipanen/tanaman yang menghasilkan pada bulan/triwulan laporan.
18. Bentuk produksi perkebunan adalah; karet kering (karet), daun kering (teh dan tembakau), biji kering (kopi dan coklat), kulit kering (kayu manis dan kina), serat kering (rami), bunga kering (cengkeh), refined sugar (tebu dari perkebunan besar), gula mangkok (tebu dari perkebunan rakyat), ekivalen kopra (kopra), biji dan bunga (pala) serta minyak daun (sereh).
19. Data Statistik Kehutanan sebagian besar merupakan data sekunder yang bersumber dari Dinas Kehutanan.
20. Kawasan hutan adalah wilayah tertentu yang berupa hutan, yang ditunjuk dan atau ditetapkan oleh pemerintah untuk dipertahankan keberadaannya sebagai hutan tetap. Hal ini untuk menjamin kepastian hukum mengenai status kawasan hutan, letak batas dan luas suatu wilayah tertentu yang sudah ditunjuk menjadi kawasan hutan tetap.
17. *Horticulture production is the standard production quantity form of vegetable, fruit, medicinal and ornamental plant based on harvested area/the number of production plants reported monthly/quarterly.*
18. *Production of estates crops are follows: dry rubber (rubber); dry leaves (tea and tobacco); dry beans (cofee and cocoa); dry bark (cassiavera and cinchona); dry fibre (rosella); dry flowers/buds (cloves); refined sugar (sugar cane from estate); cup sugar (sugar cane from smallholders); copra (copra); seeds and buds (nutmeg); and leaf oil (citronella).*
19. *Most of forestry statistics are secondary data obtained from the Forestry Service.*
20. *Forest Area is a specific territory of forest ecosystem determined and or decided by the government as a permanent forest. Such decision is important to maintain the size of forest area and to ensure its legitimation and boundary demarcation of permanent forest.*

- | | |
|---|---|
| <p>21. Kawasan hutan Indonesia ditetapkan oleh Menteri Kehutanan dalam bentuk Surat Keputusan Menteri Kehutanan tentang Penunjukan Kawasan Hutan dan Perairan Provinsi. Penunjukan Kawasan Hutan ini disusun berdasarkan hasil pemaduserasian antara Rencana Tata Ruang Wilayah Provinsi (RTRWP) dengan Tata Guna Hutan Kesepakatan (TGHK).</p> | <p>21. <i>Indonesian forest area is determined by the Minister of Forestry in the format of Ministerial Decree on the Designation of Provincial Forest Area and Inland Water, Coastal and Marine Ecosystem. The designation of Forest Area is formulated based on integrated and harmonized of Provincial Spatial Planning (RTRWP) and Forest Land Use by Concensus (TGHK).</i></p> |
| <p>22. Penunjukan kawasan hutan mencakup pula kawasan perairan yang menjadi bagian dari Kawasan Suaka Alam (KSA) dan Kawasan Pelestarian Alam (KPA).</p> | <p>22. <i>The designation of forest area in some cases also cover inland water, coastal and marine ecosystem that may become part of Sanctuary Reserve Area (KSA) and Nature Conservation Area (KPA).</i></p> |
| <p>23. Kawasan Suaka Alam (KSA) adalah kawasan dengan ciri khas tertentu, baik di darat maupun di perairan yang mempunyai fungsi pokok sebagai kawasan pengawetan keanekaragaman tumbuhan dan satwa serta ekosistemnya, yang juga berfungsi sebagai wilayah sistem penyangga kehidupan.</p> | <p>23. <i>A Sanctuary Reserve Area is a specific terrestrial or aquatic area having specific criteria for preserving biodiversity plant and animal as well as ecosystem, which also serve as life support system.</i></p> |
| <p>24. Kawasan Pelestarian Alam (KPA) adalah kawasan dengan ciri khas tertentu, baik di darat maupun di perairan yang mempunyai fungsi pokok perlindungan sistem penyangga kehidupan, pengawetan keanekaragaman jenis tumbuhan dan satwa, serta pemanfaatan secara lestari sumber daya alam hayati dan</p> | <p>24. <i>A Nature Conservation area is a specific terrestrial or aquatic area whose main function is to serve life support system and preserve diversity of plant and animal species, as well as to provide a sustainable utilization of living resources and their ecosystems.</i></p> |

ekosistemnya.

- | | |
|---|--|
| <p>25. Berdasarkan Undang-Undang No. 41 Tahun 1999 tentang Kehutanan, kawasan hutan dibagi ke dalam kelompok Hutan Konservasi, Hutan Lindung, dan Hutan Produksi.</p> | <p>25. <i>In accordance to the Act on Forestry No. 41/1999, forest area is categorized as Conservation Forest, Protection Forest and Production Forest.</i></p> |
| <p>26. Hutan Konservasi adalah kawasan hutan dengan ciri khas tertentu, yang mempunyai fungsi pokok pengawetan keanekaragaman tumbuhan dan satwa serta ekosistemnya.</p> | <p>26. <i>Conservation Forest is a forest area having specific characteristic established for the purposes of conservation of animal and plant species as well as their ecosystem.</i></p> |
| <p>27. Hutan Lindung adalah kawasan hutan yang mempunyai fungsi pokok sebagai perlindungan sistem penyangga kehidupan untuk mengatur tata air, mencegah banjir, mengendalikan erosi, mencegah intrusi air laut, dan memelihara kesuburan tanah.</p> | <p>27. <i>Protection Forest is a forest area designated to serve life support system, maintain hydrological system, prevent of flood, erosion control, seawater intrusion, and maintain soil fertility.</i></p> |
| <p>28. Hutan Produksi adalah kawasan hutan yang mempunyai fungsi pokok memproduksi hasil hutan. Hutan produksi terdiri dari Hutan Produksi Tetap (HP), Hutan Produksi Terbatas (HPT), dan Hutan Produksi yang dapat dikonversi.</p> | <p>28. <i>Production Forest is a forest area designated mainly to promote sustainable forest production. Production forest is classified as permanent production forest, limited production forest, and convertible production forest.</i></p> |
| <p>29. Hutan Konservasi terdiri dari: Kawasan suaka alam berupa Cagar Alam (CA) dan Suaka Margasatwa (SM);</p> | <p>29. <i>Conservation Forest is divided into: Sanctuary Reserve area consists of Strict Nature Reserve and Wildlife Sanctuary.</i></p> |

30. Kawasan pelestarian alam berupa Taman Nasional (TN), Taman Hutan Raya (THR), dan Taman Wisata Alam (TWA);
 31. Taman Buru adalah kawasan hutan yang ditetapkan sebagai tempat wisata berburu.
 32. Penetapan lahan kritis mengacu pada lahan yang telah sangat rusak karena kehilangan penutupan vegetasinya, sehingga kehilangan atau berkurang fungsinya sebagai penahan air, pengendali erosi, siklus hara, pengatur iklim mikro, dan retensi karbon. Berdasarkan kondisi vegetasinya, kondisi lahan dapat diklasifikasikan sebagai: sangat kritis, kritis, agak kritis, potensial kritis, dan kondisi normal.
 33. Reboisasi atau rehabilitasi hutan bertujuan untuk menghutankan kembali kawasan hutan yang kritis di wilayah daerah aliran sungai (DAS) yang dilaksanakan bersama masyarakat secara partisipatif.
 34. Pemanfaatan hasil hutan kayu adalah segala bentuk usaha yang memanfaatkan dan mengusahakan hasil hutan kayu dengan tidak merusak lingkungan dan tidak mengurangi fungsi pokok hutan. Kegiatan
30. *Nature conservation area consists of National Park (TN), Grand Forest Park (THR), and Nature Recreation Park (TWA).*
 31. *Game Hunting Park is forest area devoted for game hunting recreation.*
 32. *Critical land refers to a piece of land severely damaged due to lost of its vegetation cover so that its functions as water retention, erosion control, nutrient cycling, micro climate regulator and carbon retention are completely depleted. Based upon its vegetation condition, the land could be classified as : very critical, critical, slight critical, potential critical, and normal condition.*
 33. *Reforestation or forest rehabilitation is intended to rehabilitate the critical land inside forest area or watershed to improve their ecological and hydrological functions. The activities were conducted with active participation of local communities who live nearby the target area.*
 34. *Commercial utilization of timber as forest product is activities to utilize timber without destructing the environment and undermining the main functions of the forest area. Those activities could only be executed in forest area with*

ini hanya dapat dilaksanakan pada areal hutan yang memiliki potensi untuk dilakukan kegiatan pemanfaatan hasil hutan kayu dan dapat dilaksanakan setelah diperoleh izin usaha.

high commercial timber value with license.

35. Izin Usaha Pemanfaatan Hasil Hutan Kayu (IUPHHK) pada hutan alam adalah izin untuk memanfaatkan hutan produksi yang kegiatannya terdiri dari pemanenan atau penebangan, penanaman, pemeliharaan, pengamanan, pengolahan, dan pemasaran hasil hutan kayu. IUPHHK dapat diberikan kepada perorangan, koperasi, badan usaha swasta, dan BUMN/BUMD.
 36. Produksi hasil hutan utama yang dihasilkan dari hutan adalah kayu bulat. Produksi kayu bulat ini dihasilkan dari hutan alam melalui kegiatan perusahaan Hak Pengusahaan Hutan (HPH/IUPHHK), kegiatan ijin pemanfaatan kayu (IPK) dalam rangka pembukaan wilayah hutan, pembangunan Hutan Tanaman Industri (HTI), serta kegiatan hutan rakyat.
 37. Kayu Gergajian merupakan kayu hasil konversi kayu bulat dengan menggunakan mesin gergaji, mempunyai bentuk yang teratur dengan sisi-sisi sejajar dan sudut-sudutnya siku dengan ketebalan tidak lebih dari 6
35. *The license to commercially utilize timber in natural forest is license to utilize production forest for which the activities consist of harvesting or felling, planting, tending, protecting, processing, and marketing. The license could be granted to individuals, cooperatives, private companies, state-owned enterprises/local government-owned enterprises.*
 36. *The main product of commercial forest operation is log. The log is harvested from various sources such as natural forest granted to concessionaires (IUPHHK/HPH), land clearing activities (IPK), industrial forest plantation (HTI) and community forest.*
 37. *Sawn Timber Constitutes a sawmill product derived from logs as raw material. The product is characterized with regular forms having parallel sides at right angle to each other, thickness not more than 6 cm and moisture content not*

cm dan kadar air tidak lebih dari 18 persen. Kayu gergajian yang diolah langsung dari kayu bulat, wajib didukung dengan dokumen yang sah.

to exceed 18 percent. Sawn timber produced directly from logs must be certified by a legal document.

38. Kayu Lapis adalah panel kayu yang tersusun dari lapisan veneer dibagian luarnya, sedangkan dibagian intinya (core) bisa berupa veneer atau material lain, diikat dengan lem kemudian di-press (ditekan) sedemikian rupa sehingga menjadi panel yang kuat. Termasuk dalam artian ini adalah kayu lapis yang dilapisi lagi dengan material lain.

38. *Plywood is wood panel consisting of layers pressed together in between veneers; the core may be veneer or some other material, bound together with glue and pressed tightly together to make a strong panel. Included to this definition is plywood covered with other materials.*

39. Data statistik perikanan merupakan data sekunder yang bersumber dari Direktorat Jenderal Perikanan Tangkap dan Direktorat Jenderal Budidaya. Statistik perikanan dibedakan atas data Perikanan Tangkap dan Perikanan Budidaya. Perikanan Tangkap diklasifikasikan atas penangkapan ikan di laut dan penangkapan ikan di perairan umum. Perikanan Budidaya diklasifikasikan atas jenis budidaya yaitu budidaya laut, tambak, kolam, karamba, jaring apung, dan sawah.

39. *Fishery Statistics are secondary data obtained from the Directorate General of Capture Fisheries and Directorate General of Aquaculture. Fishery statistics are categorized into capture fisheries and aquaculture. Capture fisheries are further classified into marine capture fisheries and inland open water capture fisheries. Aquaculture are further classified into several types of culture: marine culture, brackish water pond, fresh water pond, cage, floating net, and fish breeding in paddy fields.*

40. Rumah Tangga Perikanan Tangkap adalah rumah tangga yang melakukan kegiatan penangkapan ikan/binatang air lainnya/tanaman air dengan

40. *A capture fishery household is a household conducting activities in catching fishes/other aquatic animals/aquatic plants, for which the products are wholly or partly to be sold.*

tujuan sebagian/seluruh hasilnya untuk dijual.

41. Rumah Tangga Perikanan Budidaya adalah rumah tangga yang melakukan kegiatan budidaya ikan/binatang air lainnya/tanaman air dengan tujuan sebagian/seluruh hasilnya untuk dijual.
41. *An aquaculture fishery household is a household conducting activities in culturing fishes/other aquatic animals/aquatic plants, for which the products are wholly or partly to be sold. different types of parameters.*

<https://bangkepkab.bps.go.id>

ULASAN

DESCRIPTION

Sektor pertanian merupakan sektor paling spektakuler untuk wilayah Kabupaten Banggai Kepulauan. Hal tersebut ditunjukkan, sektor ini memegang peranan penting, lebih dari 50 persen tiap tahunnya dalam perekonomian di wilayah ini.

The agriculture sector is the most spectacular sector for the Banggai Kepulauan Regency. It is shown, this sector plays an important role, more than 50 percent annually in this region's economic.

Sektor pertanian terdiri dari beberapa sub sektor, yaitu:

Agriculture sector consists of some sub sectors, that is:

- a. Subsektor Pertanian Tanaman Pangan
- b. Subsektor Hortikultura
- c. Subsektor Perkebunan
- d. Subsektor Peternakan
- e. Subsektor Perikanan
- f. Subsektor Kehutanan

- a. *Food Crops Sub sector*
- b. *Horticulture Sub Sector*
- c. *Plantation Sub sector*
- d. *Livestock Sub sector*
- e. *Fishery Sub*
- f. *Forestry Sub sector*

Pada tahun 2021, luas panen tanaman sayuran yang terbesar adalah komoditi cabai rawit yaitu sebesar 121,50 hektar dengan produksi mencapai 447,20 kuintal. Sementara itu untuk buah-buahan, pisang merupakan komoditi dengan jumlah produksi terbesar yakni 10.936,34 kuintal.

In 2021, the largest of harvested vegetable horticulture crops was cayenne pepper with a harvested area of 121,50 hectares with the production reaching 447,20 quintal. Meanwhile, from fruit, commodity banana has the largest production which has 10.936,34 quintal.

Komoditas tanaman perkebunan adalah merupakan tanaman perdagangan yang cukup strategis di Kabupaten Banggai Kepulauan, karena tidak saja merupakan sumber penghasilan devisa disektor pertanian, tetapi lebih penting lagi adalah rangkaian kegiatan produksinya termasuk pengusaha dan pemasarannya dapat menciptakan

Commodity plantation crops are crops that are quite strategic in Banggai Kepulauan Regency, for not only a source of foreign exchange earnings in the agricultural sector, but more important is the series of production activities including the exploitation and marketing can create jobs so that they can absorb more labor.

lapangan kerja sehingga dapat menyerap tenaga kerja lebih banyak.

Pada tahun 2021 luas tanam perkebunan kakao seluas 6.135 (ribu hektar). untuk perkebunan kelapa luas area tanam pada tahun 2021 yaitu 19.604.20 (ribu hektar).

Ternak Besar dan Kecil di Kabupaten Banggai Kepulauan terdiri dari sapi potong, kambing, babi, kuda, kerbau. Pada tahun 2021, populasi ternak terbesar adalah babi sebanyak 40.774 ekor, kemudian kambing 34.378 ekor, dan sapi potong 20.336 ekor. Sementara itu, populasi unggas terdiri dari ayam kampung 102.765 ekor, ayam petelur 1.430 ekor, dan itik 22.182 ekor.

Produksi perikanan di Kabupaten Banggai Kepulauan tahun 2021 sebanyak 10.203 ton. Produksi tersebut seluruhnya berasal dari perikanan laut.

Jumlah perahu/kapal motor tempel di Kabupaten Banggai Kepulauan tahun 2021 sebanyak 3.424 unit

Luas kawasan hutan di Kabupaten Banggai Kepulauan tahun 2021 yaitu 237.702,24 hektar

In 2021, planting area of cocoa plantations measuring 6.135 (hectares thousand) In addition, Coconut plantation area in Banggai Kepulauan Regency was 19.604.20 (ha thousand)

Large live stock and small livestock in Banggai Kepulauan Regency consisted of beef cattle, goat, pig, horse, buffalo. In 2021, the tree biggest population of them were pig (40.774), goat (34.378), and beef cattle (20.336). Meanwhile, fowl population consisted of native chicken (102.765), laying pullets (1.430), and duck (22.182).

In 2021, Fishery Production in Banggai Kepulauan Regency was 10.203 ton It all come from of marine fishery.

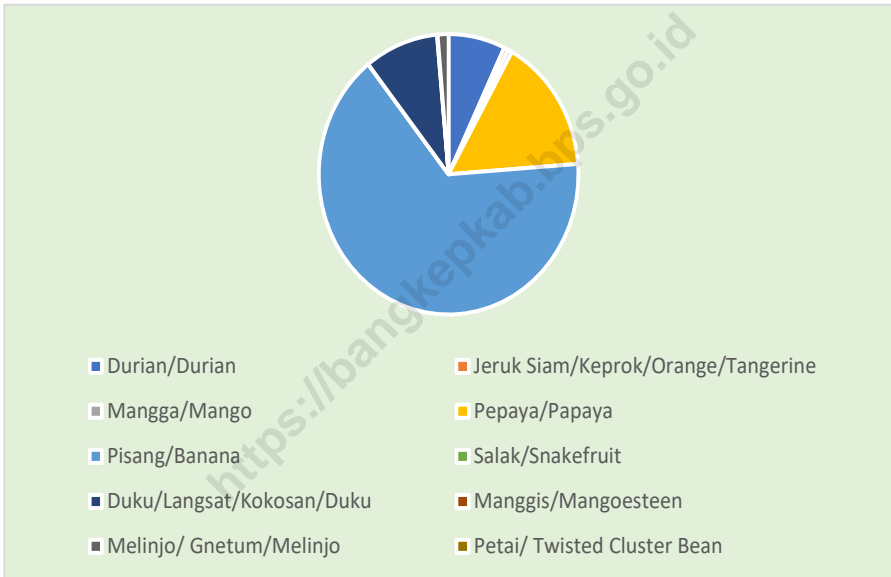
in 2021, number of outboard motorboat in Banggai Kepulauan Regency (2.424 units).

In 2021, forest area in Banggai Kepulauan Regency is 237.802,24 Ha.

<https://bangkepkab.bps.go.id>

Gambar 5.1
Figures

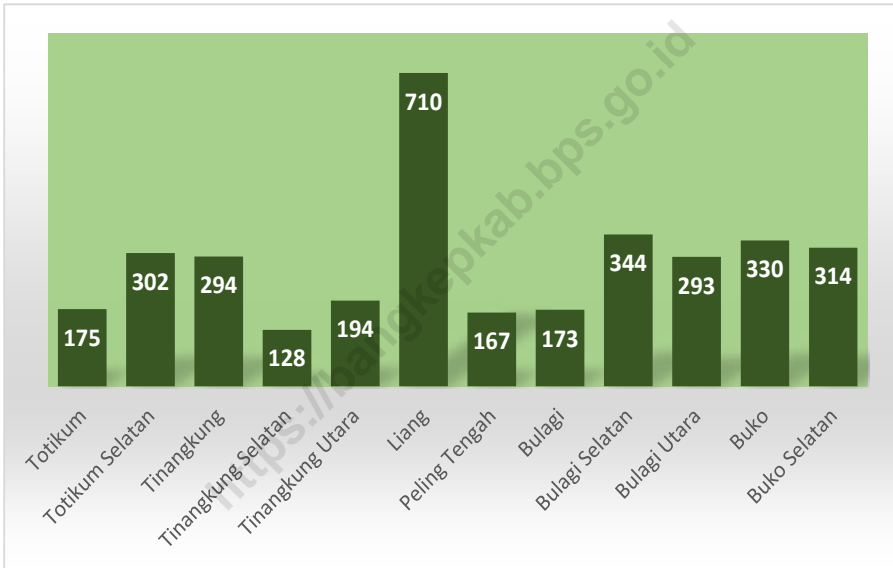
Produksi Buah-Buahan dan Sayuran Tahunan Menurut Jenis Tanaman di Kabupaten Banggai Kepulauan (kuintal), 2021
Production of Annual Fruits and Vegetables by Kind of Plant in Banggai Kepulauan Regency (quintal), 2021



Sumber/Source : BPS, Statistik Pertanian Hortikultura SPH-BST/BPS-Statistics Indonesia, Agricultural Statistic for Horticulture SPH-BST

Gambar 5.2
Figures

Jumlah Rumah Tangga Perikanan Tangkap Menurut Kecamatan dan Subsektor di Kabupaten Banggai Kepulauan, 2021
Number of Fish Capture Households by Subdistrict in Banggai Kepulauan Regency, 2021



Sumber/Source : Dinas Perikanan Kabupaten Banggai Kepulauan/Department of Fisheries Banggai Kepulauan Regency

5.1 HORTIKULTURA HORTICULTURE

Tabel 5.1.1 **Luas Panen Tanaman Sayuran Menurut Kecamatan dan Jenis Tanaman di Kabupaten Banggai Kepulauan (ha), 2020 dan 2021***
*Harvested Area of Vegetables by Subdistrict and Kind of Plant in Banggai Kepulauan Regency (ha), 2020 and 2021**

Kecamatan Subdistrict	Bawang Merah Shallot		Cabai Besar Chili/Big Chili	
	2020	2021*	2020	2021*
(1)	(2)	(3)	(4)	(5)
Totikum	-	...	22	...
Totikum Selatan	-	...	-	...
Tinangkung	5	...	15	...
Tinangkung Selatan	-	...	1	...
Tinangkung Utara	-	...	2	...
Liang	-	...	-	...
Peling Tengah	5	...	-	...
Bulagi	-	...	-	...
Bulagi Selatan	7	...	-	...
Bulagi Utara	-	...	-	...
Buko	-	...	-	...
Buko Selatan	2	...	-	...
Banggai Kepulauan	19	19	40	27

Lanjutan Tabel/*Continued Table* 5.1.1

Kecamatan Subdistrict	Cabai Rawit Chili/Cayenne Pepper		Ketimun Cucumber	
	2020	2021*	2020	2021*
(1)	(6)	(7)	(8)	(9)
Totikum	13	...	-	...
Totikum Selatan	2	...	3	...
Tinangkung	15	...	6	...
Tinangkung Selatan	6	...	3	...
Tinangkung Utara	2	...	-	...
Liang	3	...	1	...
Peling Tengah	5	...	3	...
Bulagi	12	...	21	...
Bulagi Selatan	24	...	5	...
Bulagi Utara	14	...	-	...
Buko	-	...	2	...
Buko Selatan	5	...	5	...
Banggai Kepulauan	101	121,50	49	30

Lanjutan Tabel/*Continued Table* 5.1.1

Kecamatan Subdistrict	Kubis Cabbage		Tomat Tomato	
	2020	2021*	2020	2021*
(1)	(10)	(11)	(12)	(13)
Totikum	-	...	11	...
Totikum Selatan	-	...	2	...
Tinangkung	3	...	17	...
Tinangkung Selatan	-	...	-	...
Tinangkung Utara	-	...	6	...
Liang	-	...	2	...
Peling Tengah	-	...	1	...
Bulagi	-	...	6	...
Bulagi Selatan	-	...	7	...
Bulagi Utara	-	...	4	...
Buko	-	...	3	...
Buko Selatan	-	...	3	...
Banggai Kepulauan	3	0	62	59,82

Lanjutan Tabel/Continued Table 5.1.1

Kecamatan Subdistrict	Terung Eggplant		Kacang Panjang Long Beans		Kangkung Water Spinach	
	2020	2021 ^a	2020	2021 ^a	2020	2021 ^a
(1)	(14)	(15)	(16)	(17)	(18)	(19)
Totikum	7	...	15	...	2	...
Totikum Selatan	2	...	-	...	-	...
Tinangkung	12	...	14	...	4	...
Tinangkung Selatan	1	...	2	...	1	...
Tinangkung Utara	2	...	-	...	-	...
Liang	6	...	4	...	-	...
Peling Tengah	4	...	5	...	10	...
Bulagi	4	...	5	...	12	...
Bulagi Selatan	5	...	8	...	11	...
Bulagi Utara	6	...	5	...	1	...
Buko	5	...	2	...	2	...
Buko Selatan	1	...	3	...	5	...
Banggai Kepulauan	55	60,50	63	62,72	48	58,19

Sumber/Source: BPS, Statistik Pertanian Hortikultura SPH-SBS/BPS-Statistics Indonesia, Agricultural Statistic for Horticulture SPH-SBS

Tabel
Table 5.1.2

Produksi Tanaman Sayuran Menurut Kecamatan dan Jenis Tanaman di Kabupaten Banggai Kepulauan (kuintal), 2020 dan 2021^x

Production of Vegetables by Subdistrict and Kind of Plant in Banggai Kepulauan Regency (quintal), 2020 and 2021^x

Kecamatan Subdistrict	Bawang Merah Shallot		Cabai Besar Chili/Big Chili	
	2020	2021 ^x	2020	2021 ^x
(1)	(2)	(3)	(4)	(5)
Totikum	-	...	50	...
Totikum Selatan	-	...	-	...
Tinangkung	10	...	40	...
Tinangkung Selatan	-	...	8	...
Tinangkung Utara	-	...	18	...
Liang	-	...	-	...
Peling Tengah	10	...	-	...
Bulagi	-	...	-	...
Bulagi Selatan	14	...	-	...
Bulagi Utara	-	...	-	...
Buko	-	...	-	...
Buko Selatan	4	...	-	...
Banggai Kepulauan	38	272	116	89,90

Lanjutan Tabel/Continued Table 5.1.2

Kecamatan Subdistrict	Cabai Rawit Chili/Cayenne Pepper		Ketimun Cucumber	
	2020	2021*	2020	2021*
(1)	(6)	(7)	(8)	(9)
Totikum	32	...	-	...
Totikum Selatan	14	...	5	...
Tinangkung	50	...	7	...
Tinangkung Selatan	56	...	3	...
Tinangkung Utara	18	...	-	...
Liang	6	...	1	...
Peling Tengah	75	...	9	...
Bulagi	61	...	21	...
Bulagi Selatan	424	...	6	...
Bulagi Utara	66	...	-	...
Buko	-	...	2	...
Buko Selatan	10	...	5	...
Banggai Kepulauan	812	447,20	59	257,20

Lanjutan Tabel/Continued Table 5.1.2

Kecamatan Subdistrict	Kubis Cabbage		Tomat Tomato	
	2020	2021*	2020	2021*
(1)	(10)	(11)	(12)	(13)
Totikum	-	...	11	...
Totikum Selatan	-	...	7	...
Tinangkung	6	...	43	...
Tinangkung Selatan	-	...	-	...
Tinangkung Utara	-	...	12	...
Liang	-	...	6	...
Peling Tengah	-	...	11	...
Bulagi	-	...	11	...
Bulagi Selatan	-	...	23	...
Bulagi Utara	-	...	9	...
Buko	-	...	3	...
Buko Selatan	-	...	3	...
Banggai Kepulauan	6	0	139	480,57

Lanjutan Tabel/Continued Table 5.1.2

Kecamatan Subdistrict	Terung Eggplant		Kacang Panjang Long Beans		Kangkung Water Spinach	
	2020	2021 ^x	2020	2021 ^x	2020	2021 ^x
(1)	(14)	(15)	(16)	(17)	(18)	(19)
Totikum	7	...	36	...	4	...
Totikum Selatan	5	...	-	...	-	...
Tinangkung	20	...	32	...	12	...
Tinangkung Selatan	5	...	4	...	2	...
Tinangkung Utara	10	...	-	...	-	...
Liang	11	...	14	...	-	...
Peling Tengah	71	...	38	...	62	...
Bulagi	7	...	14	...	30	...
Bulagi Selatan	23	...	34	...	30	...
Bulagi Utara	21	...	22	...	4	...
Buko	5	...	4	...	4	...
Buko Selatan	1	...	6	...	10	...
Banggai Kepulauan	186	576	204	335,71	158	349,47

Sumber/Source: BPS, Statistik Pertanian Hortikultura SPH-SBS/BPS-Statistics Indonesia, Agricultural Statistic for Horticulture SPH-SBS

Tabel
Table 5.1.3

Luas Panen Tanaman Sayuran dan Buah-buahan Semusim Menurut Jenis Tanaman di Kabupaten Banggai Kepulauan (ha), 2018–2021
Harvested Area of Seasonal Vegetables and Fruits by Kind of Plant in Banggai Kepulauan Regency (ha), 2018–2021

Jenis Tanaman Kind of Plants	2018	2019	2020	2021 ^x
(1)	(2)	(3)	(4)	(5)
Sayuran/Vegetables:				
Bawang Merah/Shallots	10	32	19	19
Cabai Besar/Chili/Big Chili	1	26	40	27
Cabai Rawit/Chili/Cayenne Pepper	49	95	101	121,50
Ketimun/Cucumber	19	46	49	30
Kubis/Cabbage	-	-	3	-
Tomat/Tomato	37	65	62	59,82
Terung/Eggplants	23	66	55	60,50
Kacang Panjang/Long Beans	28	66	63	62,72
Kangkung/Water Spinach	20	43	48	58,19
Buah-buahan/Fruits:				
Semangka/Water Melon	8	9	27	7

Sumber/Source: BPS, Statistik Pertanian Hortikultura SPH-SBS/BPS-Statistics Indonesia, Agricultural Statistic for Horticulture SPH-SBS

Tabel 5.1.4 **Produksi Tanaman Sayuran dan Buah-buahan Semusim Menurut Jenis Tanaman di Kabupaten Banggai Kepulauan (kuintal), 2018–2021**
Production of Seasonal Vegetables and Fruits by Kind of Plant in Banggai Kepulauan Regency (quintal), 2018–2021

Jenis Tanaman Kind of Plants	2018	2019	2020	2021*
(1)	(2)	(3)	(4)	(5)
Sayuran/Vegetables:				
Bawang Merah/Shallots	22	64	38	272,00
Cabai Besar/Chili/Big Chili	8	86	116	89,90
Cabai Rawit/Chili/Cayenne Pepper	362	715	812	447,20
Ketimun/Cucumber	86	89	59	257,30
Kubis/Cabbage	-	-	6	-
Tomat/Tomato	232	216	139	480,57
Terung/Eggplants	168	176	186	576,00
Kacang Panjang/Long Beans	181	275	204	335,71
Kangkung/Water Spinach	50	102	158	349,47
Buah–buahan/Fruits:				
Semangka/Water Melon	33	14	78	95,10

Sumber/Source: BPS, Statistik Pertanian Hortikultura SPH-SBS/BPS-Statistics Indonesia, Agricultural Statistic for Horticulture SPH-SBS

Tabel
Table 5.1.5

Luas Panen Tanaman Biofarmaka Menurut Kecamatan dan Jenis Tanaman di Kabupaten Banggai Kepulauan (m²), 2020 dan 2021^x
Harvested Area of Medicinal Plants by Subdistrict and Kind of Plant in Banggai Kepulauan Regency (m²), 2020 and 2021^x

Kecamatan Subdistrict	Jahe Ginger		Laos/Lengkuas Galanga		Kencur East Indian Galangal	
	2020	2021 ^x	2020	2021 ^x	2020	2021 ^x
(1)	(2)	(3)	(4)	(5)	(6)	(7)
Totikum	-	...	-	...	-	...
Totikum Selatan	-	...	-	...	-	...
Tinangkung	-	...	-	...	-	...
Tinangkung Selatan	-	...	-	...	-	...
Tinangkung Utara	11	...	6	...	-	...
Liang	5	...	3	...	-	...
Peling Tengah	1 498	...	240	...	-	...
Bulagi	860	...	624	...	-	...
Bulagi Selatan	51	...	29	...	-	...
Bulagi Utara	60	...	-	...	-	...
Buko	2	...	-	...	-	...
Buko Selatan	5	...	11	...	10	...
Banggai Kepulauan	2 492	3 153	913	578	10	-

Lanjutan Tabel/*Continued Table* 5.1.5

Kecamatan <i>Subdistrict</i>	Kunyit <i>Turmeric</i>		Temulawak <i>Java Turmeric</i>		Mahkota Dewa <i>Phaleria Macrocarpa</i>	
	2020	2021 ^x	2020	2021 ^x	2020	2021 ^x
(1)	(8)	(9)	(10)	(11)	(12)	(13)
Totikum	-	...	-	...	-	...
Totikum Selatan	-	...	-	...	-	...
Tinangkung	-	...	-	...	-	...
Tinangkung Selatan	-	...	-	...	-	...
Tinangkung Utara	7	...	-	...	-	...
Liang	1	...	-	...	-	...
Peling Tengah	190	...	-	...	30	...
Bulagi	936	...	-	...	-	...
Bulagi Selatan	38	...	-	...	-	...
Bulagi Utara	2	...	-	...	-	...
Buko	-	...	-	...	-	...
Buko Selatan	17	...	7	...	-	...
Banggai Kepulauan	1 191	1 599	7	-	30	121

Sumber/*Source*: BPS, Statistik Pertanian Hortikultura SPH-TBF/BPS-Statistics Indonesia, *Agricultural Statistic for Horticulture SPH-TBF*

Tabel
Table 5.1.6

Produksi Tanaman Biofarmaka Menurut Kecamatan dan Jenis Tanaman di Kabupaten Banggai Kepulauan (kg), 2020 dan 2021*
*Production of Medicinal Plants by Subdistrict and Kind of Plant in Banggai Kepulauan Regency (kg), 2020 and 2021**

Kecamatan Subdistrict	Jahe Ginger		Laos/Lengkuas Galanga		Kencur East Indian Galangal	
	2020	2021*	2020	2021*	2020	2021*
(1)	(2)	(3)	(4)	(5)	(6)	(7)
Totikum	-	...	-	...	-	...
Totikum Selatan	-	...	-	...	-	...
Tinangkung	-	...	-	...	-	...
Tinangkung Selatan	-	...	-	...	-	...
Tinangkung Utara	5	...	4	...	-	...
Liang	3	...	2	...	-	...
Peling Tengah	12 730	...	2 700	...	-	...
Bulagi	224	...	243	...	-	...
Bulagi Selatan	17	...	15	...	-	...
Bulagi Utara	122	...	-	...	-	...
Buko	1	...	-	...	-	...
Buko Selatan	2	...	5	...	5	...
Banggai Kepulauan	13 104	3 785	2 969	910	5	-

Lanjutan Tabel/*Continued Table 5.1.6*

Kecamatan Subdistrict	Kunyit <i>Turmeric</i>		Temulawak <i>Java Turmeric</i>		Mahkota Dewa <i>Phaleria Macrocarpa</i>	
	2020	2021 ^x	2020	2021 ^x	2020	2021 ^x
(1)	(8)	(9)	(10)	(11)	(12)	(13)
Totikum	-	...	-	...	-	...
Totikum Selatan	-	...	-	...	-	...
Tinangkung	-	...	-	...	-	...
Tinangkung Selatan	-	...	-	...	-	...
Tinangkung Utara	5	...	-	...	-	...
Liang	1	...	-	...	-	...
Peling Tengah	2 940	...	-	...	1 440	...
Bulagi	406	...	-	...	-	...
Bulagi Selatan	19	...	-	...	-	...
Bulagi Utara	1	...	-	...	-	...
Buko	-	...	-	...	-	...
Buko Selatan	9	...	5	...	-	...
Banggai Kepulauan	3 381	2 075	5	-	1 440	1 425

Sumber/*Source*: BPS, Statistik Pertanian Hortikultura SPH-TBF/BPS-*Statistics Indonesia, Agricultural Statistic for Horticulture SPH-TBF*

Tabel 5.1.7 **Luas Panen Tanaman Biofarmaka Menurut Jenis Tanaman di Kabupaten Banggai Kepulauan (m²), 2018–2021**
Table 5.1.7 **Harvested Area of Medicinal Plants by Kind of Plant in Banggai Kepulauan Regency (m²), 2018–2021**

Jenis Tanaman Kind of Plants	2018	2019	2020	2021 ^x
(1)	(2)	(3)	(4)	(5)
Jahe/Ginger	693	1 095	2 492	3 153
Kencur/East Indian Galangal	-	1	10	-
Kunyit/Turmeric	547	733	1 191	1 599
Laos/Lengkuas/Galanga	663	730	913	578
Temulawak/Java Turmeric	-	80	7	-
Mahkota Dewa/ <i>Phaleria Macrocarpa</i>	15	80	30	121

Catatan/Note: Satuan Mahkota Dewa adalah pohon/ The unit of *Phaleria Macrocarpa* is Tree

Sumber/Source: BPS, Statistik Pertanian Hortikultura SPH-TBF/BPS-Statistics Indonesia, Agricultural Statistic for Horticulture SPH-TBF

Tabel 5.1.8 **Produksi Tanaman Biofarmaka Menurut Jenis Tanaman di Kabupaten Banggai Kepulauan (kg), 2018–2021**
Table 5.1.8 **Production of Medicinal Plants by Kind of Plant in Banggai Kepulauan Regency (kg), 2018–2021**

Jenis Tanaman Kind of Plants	2018	2019	2020	2021 ^x
(1)	(2)	(3)	(4)	(5)
Jahe/Ginger	284	1 629	13 104	3 785
Kencur/East Indian Galangal	-	1	5	-
Kunyit/Turmeric	362	632	3 381	2 705
Laos/Lengkuas/Galanga	308	579	2 969	910
Temulawak/Java Turmeric	-	64	5	-
Mahkota Dewa/Phaleria Macrocarpa	180	1 560	1 440	1 452

Sumber/Source: BPS, Statistik Pertanian Hortikultura SPH-TBF/BPS-Statistics Indonesia, Agricultural Statistic for Horticulture SPH-TBF

Tabel
Table 5.1.9

Luas Panen Tanaman Hias Menurut Kecamatan dan Jenis Tanaman di Kabupaten Banggai Kepulauan (m²), 2020 dan 2021^x
Harvested Area of Ornamental Plants by Subdistrict and Kind of Plant in Banggai Kepulauan Regency (m²), 2020 and 2021^x

Kecamatan Subdistrict	Anggrek/ <i>Orchid</i>		Krisan/ <i>Chrysantemum</i>		Mawar/ <i>Rose</i>	
	2020	2021 ^x	2020	2021 ^x	2020	2021 ^x
(1)	(2)	(3)	(4)	(5)	(6)	(7)
Totikum	-	-	-	-	-	-
Totikum Selatan	-	-	-	-	-	-
Tinangkung	-	-	-	-	-	-
Tinangkung Selatan	-	-	-	-	-	-
Tinangkung Utara	-	-	-	-	-	-
Liang	-	-	-	-	-	-
Peling Tengah	-	-	-	-	-	-
Bulagi	-	-	-	-	-	-
Bulagi Selatan	-	-	-	-	-	-
Bulagi Utara	-	-	-	-	-	-
Buko	-	-	-	-	-	-
Buko Selatan	-	-	-	-	-	-
Banggai Kepulauan	-	-	-	-	-	-

Lanjutan Tabel/*Continued Table* 5.1.9

Kecamatan <i>Subdistrict</i>	Sedap Malam/ <i>Tuberose</i>		Keladi Hias/ <i>Caladium</i>		Pakis/ <i>Leather Leaf Fern</i>	
	2020	2021*	2020	2021*	2020	2021*
(1)	(8)	(9)	(10)	(11)	(12)	(13)
Totikum	-	-	-	-	-	-
Totikum Selatan	-	-	-	-	-	-
Tinangkung	-	-	-	-	-	-
Tinangkung Selatan	-	-	-	-	-	-
Tinangkung Utara	-	-	-	-	-	-
Liang	-	-	-	-	-	-
Peling Tengah	-	-	-	-	-	-
Bulagi	-	-	-	-	-	-
Bulagi Selatan	-	-	-	-	-	-
Bulagi Utara	-	-	-	-	-	-
Buko	-	-	-	-	-	-
Buko Selatan	-	-	-	-	-	-
Banggai Kepulauan	-	-	-	-	-	-

Sumber/*Source*: BPS, Statistik Pertanian Hortikultura SPH-TH/*BPS-Statistics Indonesia, Agricultural Statistik for Horticulture SPH-TH*

Tabel
Table 5.1.10

Produksi Tanaman Hias Menurut Kecamatan dan Jenis Tanaman di Kabupaten Banggai Kepulauan (tangkai), 2020 dan 2021^x
Production of Ornamental Plants by Subdistrict and Kind of Plant in Banggai Kepulauan Regency (stalks), 2020 and 2021^x

Kecamatan Subdistrict	Anggrek/ <i>Orchid</i>		Krisan/ <i>Chrysantemum</i>		Mawar/ <i>Rose</i>	
	2020	2021 ^x	2020	2021 ^x	2020	2021 ^x
(1)	(2)	(3)	(4)	(5)	(6)	(7)
Totikum	-	-	-	-	-	-
Totikum Selatan	-	-	-	-	-	-
Tinangkung	-	-	-	-	-	-
Tinangkung Selatan	-	-	-	-	-	-
Tinangkung Utara	-	-	-	-	-	-
Liang	-	-	-	-	-	-
Peling Tengah	-	-	-	-	-	-
Bulagi	-	-	-	-	-	-
Bulagi Selatan	-	-	-	-	-	-
Bulagi Utara	-	-	-	-	-	-
Buko	-	-	-	-	-	-
Buko Selatan	-	-	-	-	-	-
Banggai Kepulauan	-	-	-	-	-	-

Lanjutan Tabel/*Continued Table* 5.1.10

Kecamatan Subdistrict	Sedap Malam/ <i>Tuberose</i>		Keladi Hias/ <i>Caladium</i>		Pakis/ <i>Leather Leaf Fern</i>	
	2020	2021*	2020	2021*	2020	2021*
(1)	(8)	(9)	(10)	(11)	(12)	(13)
Totikum	-	-	-	-	-	-
Totikum Selatan	-	-	-	-	-	-
Tinangkung	-	-	-	-	-	-
Tinangkung Selatan	-	-	-	-	-	-
Tinangkung Utara	-	-	-	-	-	-
Liang	-	-	-	-	-	-
Peling Tengah	-	-	-	-	-	-
Bulagi	-	-	-	-	-	-
Bulagi Selatan	-	-	-	-	-	-
Bulagi Utara	-	-	-	-	-	-
Buko	-	-	-	-	-	-
Buko Selatan	-	-	-	-	-	-
Banggai Kepulauan	-	-	-	-	-	-

Sumber/*Source*: BPS, Statistik Pertanian Hortikultura SPH-TH/*BPS-Statistics Indonesia, Agricultural Statistik for Horticulture SPH-TH*

Tabel
Table 5.1.11

**Luas Panen Tanaman Hias Menurut Jenis Tanaman di
Kabupaten Banggai Kepulauan (m²), 2018–2021**
**Harvested Area of Ornamental Plants by Kind of Plant in
Banggai Kepulauan Regency (m²), 2018–2021**

Jenis Tanaman Kind of Plants	2018	2019	2020	2021 ^x
(1)	(2)	(3)	(4)	(5)
Anggrek/ <i>Orchid</i>	-	-	-	-
Krisan/ <i>Chrysantemum</i>	-	-	-	-
Mawar/ <i>Rose</i>	-	-	-	-
Sedap Malam/ <i>Tuberose</i>	-	-	-	-
Keladi Hias/ <i>Caladium</i>	-	-	-	-
Pakis/ <i>Leather Leaf Fern</i>	-	-	-	-

Sumber/Source: BPS, Statistik Pertanian Hortikultura SPH-TH/BPS-Statistics Indonesia, Agricultural Statistik for Horticulture SPH-TH

Tabel 5.1.12 **Produksi Tanaman Hias Menurut Jenis Tanaman di Kabupaten Banggai Kepulauan (tangkai), 2018–2021**
Table 5.1.12 **Production of Ornamental Plants by Kind of Plant in Banggai Kepulauan Regency (stalks), 2018–2021**

Jenis Tanaman Kind of Plants	2018	2019	2020	2021 ^x
(1)	(2)	(3)	(4)	(5)
Anggrek/ <i>Orchid</i>	-	-	-	-
Krisan/ <i>Chrysantemum</i>	-	-	-	-
Mawar/ <i>Rose</i>	-	-	-	-
Sedap Malam/ <i>Tuberose</i>	-	-	-	-
Keladi Hias/ <i>Caladium</i>	-	-	-	-
Pakis/ <i>Leather Leaf Fern</i>	-	-	-	-

Sumber/Source: BPS, Statistik Pertanian Hortikultura SPH-TH/BPS-Statistics Indonesia, Agricultural Statistik for Horticulture SPH-TH

Tabel
Table 5.1.13

Produksi Buah-buahan Menurut Kecamatan dan Jenis Tanaman di Kabupaten Banggai Kepulauan (kuintal), 2020 dan 2021*
*Production of Fruits by Subdistrict and Kind of Plant in Banggai Kepulauan Regency (kuintal), 2020 and 2021**

Kecamatan Subdistrict	Mangga/Mango		Durian/Durian	
	2020	2021*	2020	2021*
(1)	(2)	(3)	(4)	(5)
Totikum	120	...	67	...
Totikum Selatan	88	...	331	...
Tinangkung	20	...	18	...
Tinangkung Selatan	92	...	75	...
Tinangkung Utara	40	...	132	...
Liang	3	...	3	...
Peling Tengah	40	...	114	...
Bulagi	157	...	11	...
Bulagi Selatan	39	...	26	...
Bulagi Utara	3	...	-	...
Buko	66	...	130	...
Buko Selatan	171	...	794	...
Banggai Kepulauan	839	89,25	1 701	1 177,5

Lanjutan Tabel/*Continued Table* 5.1.13

Kecamatan Subdistrict	Jeruk Siam/ <i>Orange/Tangerine</i>		Pisang/ <i>Banana</i>	
	2020	2021 ^x	2020	2021 ^x
(1)	(6)	(7)	(8)	(9)
Totikum	-	...	69	...
Totikum Selatan	3	...	57	...
Tinangkung	-	...	32	...
Tinangkung Selatan	13	...	1 122	...
Tinangkung Utara	-	...	428	...
Liang	-	...	18	...
Peling Tengah	-	...	154	...
Bulagi	107	...	45	...
Bulagi Selatan	20	...	14	...
Bulagi Utara	12	...	12	...
Buko	-	...	145	...
Buko Selatan	6	...	145	...
Banggai Kepulauan	161	87,44	2 241	10 936,34

Lanjutan Tabel/*Continued Table* 5.1.13

Kecamatan <i>Subdistrict</i>	Pepaya/Papaya		Salak/Snakefruit	
	2020	2021*	2020	2021*
(1)	(10)	(11)	(12)	(13)
Totikum	86	...	-	...
Totikum Selatan	9	...	11	...
Tinangkung	14	...	-	...
Tinangkung Selatan	9	...	-	...
Tinangkung Utara	-	...	-	...
Liang	35	...	-	...
Peling Tengah	31	...	-	...
Bulagi	314	...	-	...
Bulagi Selatan	43	...	-	...
Bulagi Utara	17	...	-	...
Buko	7	...	-	...
Buko Selatan	157	...	3	...
Banggai Kepulauan	722	2 620,7	14	2,2

Lanjutan Tabel/Continued Table 5.1.13

Kecamatan Subdistrict	Duku/Langsar/Kokosan/Duku		Manggis/ Mangosteen	
	2020	2021*	2020	2021*
(1)	(10)	(11)	(12)	(13)
Totikum	102	...	14	...
Totikum Selatan	615	...	22	...
Tinangkung	14	...	26	...
Tinangkung Selatan	212	...	16	...
Tinangkung Utara	196	...	4	...
Liang	-	...	-	...
Peling Tengah	121	...	89	...
Bulagi	3 822	...	-	...
Bulagi Selatan	353	...	4	...
Bulagi Utara	73	...	-	...
Buko	176	...	28	...
Buko Selatan	496	...	7	...
Banggai Kepulauan	6 180	1 534	210	15

Sumber/Source: BPS, Statistik Pertanian Hortikultura SPH-BST/BPS-Statistics Indonesia, Agricultural Statistic for Horticulture SPH-BST

Tabel
Table 5.1.14

Produksi Buah-Buahan dan Sayuran Tahunan Menurut Jenis Tanaman di Kabupaten Banggai Kepulauan (kuintal), 2018–2021
Production of Annual Fruits and Vegetables by Kind of Plant in Banggai Kepulauan Regency (quintal), 2018–2021

Jenis Tanaman Kind of Plants	2018	2019	2020	2021 ^x
(1)	(2)	(3)	(4)	(5)
Buah–Buahan/Fruits:				
Durian/ <i>Durian</i>	1 385	3 256	1 701	1 177,5
Jeruk Siam/Keprok/ <i>Orange/Tangerine</i>	134	137	161	87,44
Mangga/ <i>Mango</i>	291	921	839	89,25
Pepaya/ <i>Papaya</i>	177	488	722	2 620,7
Pisang/ <i>Banana</i>		2 852	2 241	10 936,34
Salak/ <i>Snakefruit</i>		7	14	2,2
Duku/Langsat/Kokosan/ <i>Duku</i>	853	6 994	6 180	1 534
Manggis/ <i>Mangoesteen</i>	71	1 409	210	15
Sayuran/Vegetables:				
Melinjo/ <i>Gnetum/Melinjo</i>	-	13	70	225
Petai/ <i>Twisted Cluster Bean</i>	-	-	-	-

Sumber/Source: BPS, Statistik Pertanian Hortikultura SPH-BST/BPS-Statistics Indonesia, *Agricultural Statistic for Horticulture SPH-BST*

**5.2 PERKEBUNAN
ESTATE CROPS**

Tabel 5.2.1 Luas Areal Tanaman Perkebunan Menurut Kecamatan dan Jenis Tanaman di Kabupaten Banggai Kepulauan (ha), 2020 dan 2021*
*Planted Area of Estate Crops by Subdistrict and Type of Crops in Banggai Kepulauan Regency (ha), 2020 and 2021**

Kecamatan Subdistrict	Kelapa Sawit/Oil Palm		Kelapa/Coconut	
	2020	2021*	2020	2021*
(1)	(2)	(3)	(4)	(5)
Totikum	-	-	3 299,39	3 268,63
Totikum Selatan	-	-	650,13	634,36
Tinangkung	-	-	1 470,49	1 454,72
Tinangkung Selatan	-	-	2 499,10	2 483,33
Tinangkung Utara	-	-	1 334,65	1 317,88
Liang	-	-	1 126,79	1 111,02
Peling Tengah	-	-	2 705,00	2 689,00
Bulagi	-	-	1 196,84	1 180,66
Bulagi Selatan	-	-	710,97	695,20
Bulagi Utara	-	-	776,31	776,14
Buko	-	-	2 749,26	2 733,53
Buko Selatan	-	-	1 275,5	1 259,73
Banggai Kepulauan	-	-	19 794,43	19 604,20

Lanjutan Tabel/*Continued Table* 5.2.1

Kecamatan Subdistrict	Karet/Rubber		Kopi/Coffee	
	2020	2021 ^x	2020	2021 ^x
(1)	(6)	(7)	(8)	(9)
Totikum	-	-	-	-
Totikum Selatan	-	-	-	-
Tinangkung	-	-	-	-
Tinangkung Selatan	-	-	-	-
Tinangkung Utara	-	-	-	-
Liang	-	-	-	-
Peling Tengah	-	-	-	-
Bulagi	-	-	-	-
Bulagi Selatan	-	-	-	-
Bulagi Utara	-	-	-	-
Buko	-	-	-	-
Buko Selatan	-	-	-	-
Banggai Kepulauan	-	-	-	-

Lanjutan Tabel/Continued Table 5.2.1

Kecamatan Subdistrict	Kakao/Cocoa		Tebu/Sugar cane	
	2020	2021 ^x	2020	2021 ^x
(1)	(10)	(11)	(12)	(13)
Totikum	1 169,76	1 157,10	-	-
Totikum Selatan	376,19	363,61	-	-
Tinangkung	331,54	298,88	-	-
Tinangkung Selatan	1 391,41	1 341,29	-	-
Tinangkung Utara	405,66	393,00	-	-
Liang	367,35	354,69	-	-
Peling Tengah	1 318,59	1 305,93	-	-
Bulagi	103,11	102,95	-	-
Bulagi Selatan	237,42	236,26	-	-
Bulagi Utara	82,39	82,23	-	-
Buko	218	205,14	-	-
Buko Selatan	306,58	293,92	-	-
Banggai Kepulauan	6 308,00	6 135,00	-	-

Lanjutan Tabel/*Continued Table 5.2.1*

Kecamatan Subdistrict	Teh/Tea		Tembakau/Tobacco	
	2020	2021 ^x	2020	2021 ^x
(1)	(14)	(15)	(16)	(17)
Totikum	-	-	-	-
Totikum Selatan	-	-	-	-
Tinangkung	-	-	-	-
Tinangkung Selatan	-	-	-	-
Tinangkung Utara	-	-	-	-
Liang	-	-	-	-
Peling Tengah	-	-	-	-
Bulagi	-	-	-	-
Bulagi Selatan	-	-	-	-
Bulagi Utara	-	-	-	-
Buko	-	-	-	-
Buko Selatan	-	-	-	-
Banggai Kepulauan	-	-	-	-

Sumber/*Source*: Dinas Pertanian Kabupaten Banggai Kepulauan/*Department of Agriculture Banggai Kepulauan Regency*

Tabel 5.2.2
Table

Produksi Perkebunan Menurut Kecamatan dan Jenis Tanaman di Kabupaten Banggai Kepulauan (ton), 2020 dan 2021^x
Production of Estate by Subdistrict and Type of Crops in Banggai Kepulauan Regency (ton), 2020 and 2021^x

Kecamatan Subdistrict	Kelapa Sawit/Oil Palm		Kelapa/Coconut	
	2020	2021 ^x	2020	2021 ^x
(1)	(2)	(3)	(4)	(5)
Totikum	-	-	1 452 803	...
Totikum Selatan	-	-	247 296	...
Tinangkung	-	-	554 901	...
Tinangkung Selatan	-	-	1 327 300	...
Tinangkung Utara	-	-	1 159 513	...
Liang	-	-	548 910	...
Peling Tengah	-	-	1 378 500	...
Bulagi	-	-	798 522	...
Bulagi Selatan	-	-	430 897	...
Bulagi Utara	-	-	397 007	...
Buko	-	-	1 742 800	...
Buko Selatan	-	-	470 164	...
Banggai Kepulauan	-	-	10 508 613	...

Lanjutan Tabel/*Continued Table* 5.2.2

Kecamatan <i>Subdistrict</i>	Karet/ <i>Rubber</i>		Kopi/ <i>Coffee</i>	
	2020	2021 ^x	2020	2021 ^x
(1)	(6)	(7)	(8)	(9)
Totikum	-	-	-	-
Totikum Selatan	-	-	-	-
Tinangkung	-	-	-	-
Tinangkung Selatan	-	-	-	-
Tinangkung Utara	-	-	-	-
Liang	-	-	-	-
Peling Tengah	-	-	-	-
Bulagi	-	-	-	-
Bulagi Selatan	-	-	-	-
Bulagi Utara	-	-	-	-
Buko	-	-	-	-
Buko Selatan	-	-	-	-
Banggai Kepulauan	-	-	-	-

Lanjutan Tabel/*Continued Table* 5.2.2

Kecamatan <i>Subdistrict</i>	Kakao/ <i>Cocoa</i>		Tebu/ <i>Sugar cane</i>	
	2020	2021 ^x	2020	2021 ^x
(1)	(10)	(11)	(12)	(13)
Totikum	9 467	...	-	-
Totikum Selatan	1 877	...	-	-
Tinangkung	15 850	...	-	-
Tinangkung Selatan	18 791	...	-	-
Tinangkung Utara	1 543	...	-	-
Liang	20 187	...	-	-
Peling Tengah	19 157	...	-	-
Bulagi	7 330	...	-	-
Bulagi Selatan	70 873	...	-	-
Bulagi Utara	5 500	...	-	-
Buko	62 030	...	-	-
Buko Selatan	43 824	...	-	-
Banggai Kepulauan	276 429	...	-	-

Lanjutan Tabel/*Continued Table* 5.2.2

Kecamatan <i>Subdistrict</i>	Teh/ <i>Tea</i>		Tembakau/ <i>Tobacco</i>	
	2020	2021 ^x	2020	2021 ^x
(1)	(14)	(15)	(16)	(17)
Totikum	-	-	-	-
Totikum Selatan	-	-	-	-
Tinangkung	-	-	-	-
Tinangkung Selatan	-	-	-	-
Tinangkung Utara	-	-	-	-
Liang	-	-	-	-
Peling Tengah	-	-	-	-
Bulagi	-	-	-	-
Bulagi Selatan	-	-	-	-
Bulagi Utara	-	-	-	-
Buko	-	-	-	-
Buko Selatan	-	-	-	-
Banggai Kepulauan	-	-	-	-

Sumber/*Source*: Dinas Pertanian Kabupaten Banggai Kepulauan/*Department of Agriculture Banggai Kepulauan Regency*

**5.3 PETERNAKAN
LIVESTOCK**

Tabel 5.3.1 Populasi Ternak Menurut Kecamatan dan Jenis Ternak di Kabupaten Banggai Kepulauan, 2021
Livestock Population by Subdistrict and Kind of Livestock in Banggai kepulauan Regency, 2021

Kecamatan Subdistrict	Sapi Perah Dairy Cattle	Sapi Potong Beef Cattle	Kerbau Buffalo	Kuda Horse
(1)	(2)	(3)	(4)	(5)
Totikum	-	3 553	-	64
Totikum Selatan	-	1 287	-	27
Tinangkung	-	1 529	-	18
Tinangkung Selatan	-	2 418	-	-
Tinangkung Utara	-	3 271	-	-
Liang	-	321	-	-
Peling Tengah	-	815	-	-
Bulagi	-	1 327	-	47
Bulagi Selatan	-	3 391	-	126
Bulagi Utara	-	793	-	-
Buko	-	895	-	-
Buko Selatan	-	736	-	13
Banggai Kepulauan	-	20 336	-	295

Lanjutan Tabel/*Continued Table 5.2.2*

Kecamatan Subdistrict	Kambing Goat	Domba Sheep	Babi Pig
(1)	(6)	(7)	(8)
Totikum	4 312	-	3 512
Totikum Selatan	2 794	-	3 249
Tinangkung	2 685	-	921
Tinangkung Selatan	2 927	-	2 678
Tinangkung Utara	3 314	-	743
Liang	1 486	-	1 156
Peling Tengah	3 463	-	1 507
Bulagi	4 892	-	5 674
Bulagi Selatan	2 679	-	7 686
Bulagi Utara	2 996	-	6 483
Buko	1 773	-	3 686
Buko Selatan	1 057	-	3 479
Banggai Kepulauan	34 378	-	40 774

Sumber/*Source*: Dinas Pertanian Kabupaten Banggai Kepulauan/*Department of Agriculture Banggai Kepulauan Regency*

Tabel 5.3.2 **Populasi Unggas Menurut Kecamatan dan Jenis Unggas di Kabupaten Banggai Kepulauan, 2021**
Poultry Population by Subdistrict and Kind of Poultry in Banggai kepulauan Regency, 2021

Kecamatan Subdistrict	Ayam Kampung Native Chicken	Ayam Petelur Laying pullets	Ayam Pedaging Broiler	Itik/Itik Manila Duck/Muscovy Duck
(1)	(2)	(3)	(4)	(5)
Totikum	10 534	-	-	2 318
Totikum Selatan	7 658	-	-	1 827
Tinangkung	9 468	1 430	-	2 532
Tinangkung Selatan	8 967	-	-	3 182
Tinangkung Utara	7 992	-	-	2 375
Liang	8 486	-	-	867
Peling Tengah	6 893	-	-	2 381
Bulagi	10 342	-	-	940
Bulagi Selatan	11 967	-	-	1 623
Bulagi Utara	7 458	-	-	1 704
Buko	7 347	-	-	1 612
Buko Selatan	5 653	-	-	821
Banggai Kepulauan	102 765	1 430	-	22 182

Sumber/Source: Dinas Pertanian Kabupaten Banggai Kepulauan/Department of Agriculture Banggai Kepulauan Regency

5.4 PERIKANAN FISHERY

Tabel 5.4.1 Jumlah Rumah Tangga Perikanan Tangkap Menurut Kecamatan dan Subsektor di Kabupaten Banggai Kepulauan, 2020 dan 2021
Number of Fish Capture Households by Subdistrict in Banggai Kepulauan Regency, 2020 and 2021

Kecamatan Subdistrict	Perikanan Umum Marine Fisheries		Perairan Umum Inland Water		Jumlah Total	
	2020	2021	2020	2021	2020	2021
(1)	(2)	(3)	(4)	(5)	(6)	(7)
Totikum	170	175	-	-	170	175
Totikum Selatan	366	302	-	-	366	302
Tinangkung	214	294	-	-	214	294
Tinangkung Selatan	102	128	-	-	102	128
Tinangkung Utara	127	194	-	-	127	194
Liang	708	710	-	-	708	710
Peling Tengah	167	167	-	-	167	167
Bulagi	137	173	-	-	137	173
Bulagi Selatan	344	344	-	-	344	344
Bulagi Utara	292	293	-	-	292	293
Buko	327	330	-	-	327	330
Buko Selatan	284	314	-	-	284	314
Banggai Kepulauan	3 238	3 424	-	-	3 238	3 424

Sumber/Source: Dinas Perikanan Kabupaten Banggai Kepulauan/Department of Fisheries Banggai Kepulauan Regency

Tabel 5.4.2 **Produksi Perikanan Tangkap Menurut Kecamatan dan Subsektor di Kabupaten Banggai Kepulauan, 2020 dan 2021**
Production of Fish Capture Households by Subdistrict in Banggai Kepulauan Regency (ton), 2020 and 2021

Kecamatan Subdistrict	Perikanan Umum Marine Fisheries		Perairan Umum Inland Water		Jumlah Total	
	2020	2021	2020	2021	2020	2021
(1)	(2)	(3)	(4)	(5)	(6)	(7)
Totikum	515	542	-	-	515	542
Totikum Selatan	1026	881	-	-	1026	881
Tinangkung	583	864	-	-	583	864
Tinangkung Selatan	367	423	-	-	367	423
Tinangkung Utara	363	847	-	-	363	847
Liang	1746	1942	-	-	1746	1942
Peling Tengah	460	434	-	-	460	434
Bulagi	381	512	-	-	381	512
Bulagi Selatan	1121	974	-	-	1121	974
Bulagi Utara	913	906	-	-	913	906
Buko	1556	989	-	-	1556	989
Buko Selatan	874	888	-	-	874	888
Banggai Kepulauan	9 905	10 202	-	-	9 905	10 202

Sumber/Source: Dinas Perikanan Kabupaten Banggai Kepulauan/Department of Fisheries Banggai Kepulauan Regency

Tabel 5.4.3 Jumlah Perahu/Kapal Menurut Kecamatan dan Jenis Kapal di Kabupaten Banggai Kepulauan, 2021
Number of Fishing Boats by Subdistrict and type of Boat in Banggai Kepulauan Regency, 2021

Kecamatan Subdistrict	Perahu Tanpa Motor Nonpowered Boat	Perahu Motor Tempel Outboard Motorboat	Kapal Motor Inboard Motorboat
(1)	(2)	(3)	(4)
Totikum	-	175	-
Totikum Selatan	-	302	-
Tinangkung	-	294	-
Tinangkung Selatan	-	128	-
Tinangkung Utara	-	194	-
Liang	-	710	-
Peling Tengah	-	167	-
Bulagi	-	173	-
Bulagi Selatan	-	344	-
Bulagi Utara	-	293	-
Buko	-	330	-
Buko Selatan	-	314	-
Banggai Kepulauan	-	3 424	-

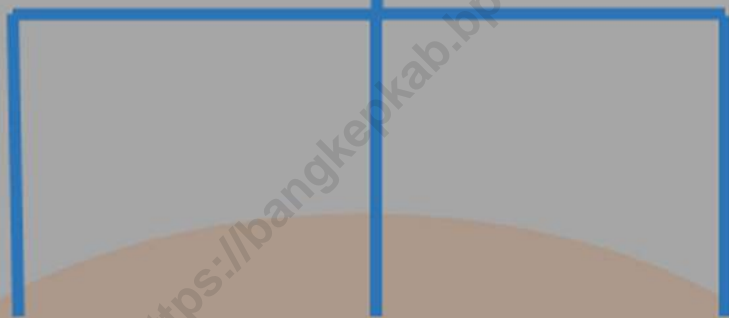
Sumber/Source: Dinas Perikanan Kabupaten Banggai Kepulauan/Department of Fisheries Banggai Kepulauan Regency

**5.5 KEHUTANAN
FORESTRY**

Tabel 5.5.1 Luas Kawasan Hutan Menurut Kecamatan di Kabupaten Banggai Kepulauan (Ha), 2021
Forest Area by Subdistrict in Banggai Kepulauan Regency (ha), 2021

Kecamatan Subdistrict	Hutan Lindung	Hutan Produksi	Hutan Produksi Terbatas	Hutan Produksi Konversi	APL
(1)	(2)	(3)	(4)	(5)	(6)
Totikum	-	1 577,51	341,42	-	12 635,39
Totikum Selatan	471,90	3 386,41	510,25	-	6 255,75
Tinangkung	239,03	2 939,32	5 985,50	-	12 231,48
Tinangkung Selatan	1 006,81	-	5 287,93	-	10 768,15
Tinangkung Utara	679,57	1 928,25	1 023,13	-	10 615,71
Liang	-	-	3 475,60	-	9 789,76
Peling Tengah	915,73	-	4 813,22	-	7 693,72
Bulagi	6 892,80	61,84	5 181,94	1 258,87	11 816,90
Bulagi Selatan	13 262,21	6 216,30	8 379,88	-	8 618,72
Bulagi Utara	2 349,56	9 431,17	4 613,97	6 243,07	14 958,49
Buko	858,14	3 627,91	-	9 900,16	6 821,27
Buko Selatan	-	4 481,24	-	-	7 156,35
Banggai Kepulauan	26 675,75	33 649,95	39 612,84	17 402,10	120 361,60

Sumber/Source: Dinas Kehutanan Kabupaten Banggai Kepulauan/Department of Forestry Banggai Kepulauan Regency



JUMLAH PELANGGAN LISTRIK

PENJELASAN TEKNIS**TECHNICAL NOTES**

- | | |
|--|---|
| <p>1. Perusahaan Listrik Negara adalah perusahaan yang berusaha dibidang tenaga listrik untuk kepentingan masyarakat dan negara dab meliputi usaha-usaha seperti: produksi, transmisi dan distribusi tenaga listrik, perencanaan dan pembangunan tenaga listrik, pengusahaan dan pengembangan tenaga listrik, pengusahaan jasa-jasa dibidang tenaga listrik.</p> | <p>1. <i>State Electricity Company is a company that strives in the field of electric power for the benefit of society and state and covers such efforts as: production, transmission and distribution of electric powe, planning and contruction of electric power, power generation and exploitation, the operation of services in the field of electric power.</i></p> |
| <p>2. Susut adalah sejumlah energi yang hilang dalam proses pengaliran energi listrik mulai dari Gardu Induk sampai dengan konsumen. Apabila terdapat Gardu Induk, susut (<i>Losses</i>) dimulai dari gardu distribusi sampai dengan konsumen.</p> | <p>2. <i>Losses is the amount of energy lost in the process of electric energy drainage from the substation, losses start from the distribution substation to the consumer.</i></p> |
| <p>3. Pelanggan adalah individu atau kelompok, baik rumah tangga, perusahaan atau institusi non profit yang membeli air bersih dari perusahaan air bersih.</p> | <p>3. <i>Customers are individuals or groups, whether household, company or non-profit institutions that buy water supply from water supply establishment.</i></p> |
| <p>4. Air disalurkan adalah volume air bersih dari perusahaan air bersih.</p> | <p>4. <i>Distributed water is the volume of water supply from water supply establishment.</i></p> |

ULASAN

Sebagaimana yang telah diamanatkan oleh RPJMD pembangunan industri ditujukan untuk memperluas lapangan kerja, pemerataan kesempatan berusaha, meningkatkan ekspor, menunjang pembangunan di daerah, memanfaatkan sumber daya alam serta sumber daya manusia.

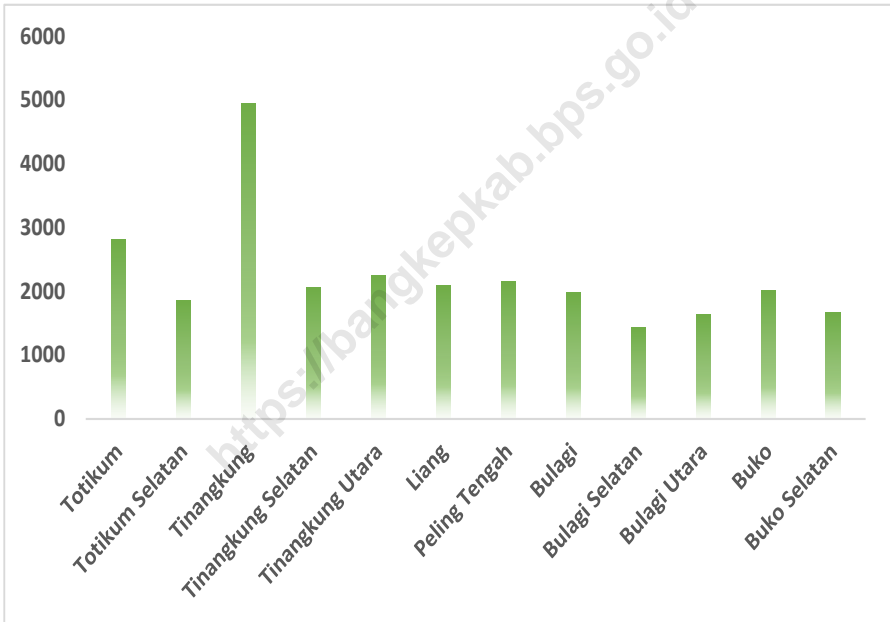
DESCRIPTION

As mentioned in RPJMD main objective of industrial development to expand employment field, an even distribution of business opportunities, increased-export, regional development support, to exploit the energy and human resources.

<https://bangkepkab.bps.go.id>

Gambar 6.1
Figures

Jumlah Pelanggan Listrik Menurut Kecamatan di Kabupaten Banggai Kepulauan, 2020
Number of Electricity Customers by Subdistrict in Banggai Kepulauan Regency, 2020



Sumber/Source: PLN Wilayah II Kabupaten Banggai Kepulauan/ Representative office of Banggai Kepulauan State Electricity Company

Tabel
Table 6.1

Daya Terpasang, Produksi, dan Distribusi Listrik PT. PLN (Persero) pada Cabang/Ranting PLN Menurut Kecamatan di Kabupaten Banggai Kepulauan, 2021
Installed Electricity Power, Production, and Distribution of PT. PLN (Persero) at PLN Branch by Subdistrict in Banggai Kepulauan Regency, 2021

Kecamatan Subdistrict	Daya Terpasang Installed Electricity Power (KW)	Produksi Listrik Electricity Production (KWh)	Listrik Terjual Electricity Sold (KWh)	Dipakai Sendiri Own Used (KWh)	Susut/ Hilang Shrinkage/ Lost (KWh)
(1)	(2)	(3)	(4)	(5)	(6)
Totikum
Totikum Selatan
Tinangkung
Tinangkung Selatan
Tinangkung Utara
Liang
Peling Tengah
Bulagi
Bulagi Selatan
Bulagi Utara
Buko
Buko Selatan
Banggai Kepulauan

Sumber/Source: ...

Tabel
Table 6.2**Jumlah Pelanggan Listrik Menurut Kecamatan di
Kabupaten Banggai Kepulauan, 2017–2021**
**Number of Electricity Customers by Subdistrict in Banggai
Kepulauan Regency, 2017–2021**

Kecamatan Subdistrict	2017	2018	2019	2020	2021
(1)	(2)	(3)	(4)	(5)	(6)
Totikum	2 811	...
Totikum Selatan	1 851	...
Tinangkung	4 953	...
Tinangkung Selatan	2 059	...
Tinangkung Utara	2 250	...
Liang	2 095	...
Peling Tengah	2 158	...
Bulagi	1 980	...
Bulagi Selatan	1 444	...
Bulagi Utara	1 643	...
Buko	2 011	...
Buko Selatan	1 675	...
Banggai Kepulauan	14 010	15 535	17 692	26 930	...

Sumber/Source: PLN Wilayah II Kabupaten Banggai Kepulauan/ Representative office of Banggai Kepulauan State Electricity Company

Tabel
Table 6.3**Jumlah Pelanggan dan Air yang Disalurkan Menurut Kecamatan di Kabupaten Banggai Kepulauan, 2021**
Number of Customers and Distributed Water by Subdistrict in Banggai Kepulauan Regency, 2021

Kecamatan <i>Subdistrict</i>	Pelanggan <i>Number of Customers</i>	Air Disalurkan <i>Distributed Water</i> (m ³)	Nilai <i>Value</i> (Rp)
(1)	(2)	(3)	(4)
Totikum
Totikum Selatan
Tinangkung
Tinangkung Selatan
Tinangkung Utara
Liang
Peling Tengah
Bulagi
Bulagi Selatan
Bulagi Utara
Buko
Buko Selatan
Banggai Kepulauan

Catatan/Note: ...

Sumber/Source: ...

Jumlah Restoran dan Rumah Makan
di Banggai Kepulauan

85



Restaurant

PENJELASAN TEKNIS**TECHNICAL NOTES**

1. Wisatawan mancanegara (wisman) ialah setiap pengunjung yang mengunjungi suatu negara di luar tempat tinggalnya, didorong oleh satu atau beberapa keperluan tanpa bermaksud memperoleh penghasilan di tempat yang dikunjungi dan lamanya kunjungan tersebut tidak lebih dari satu tahun (12 bulan). Definisi ini mencakup 2 (dua) kategori wisatawan mancanegara, yaitu :
 - a. Wisatawan (turis) ialah setiap pengunjung seperti definisi diatas yang tinggal paling sedikit 24 jam, akan tetapi tidak lebih dari 1 (satu) tahun di tempat yang dikunjungi, dengan maksud antara lain, berlibur, rekreasi, olahraga, bisnis, menghadiri pertemuan, studi, dan kunjungan dengan alasan kesehatan.
 - b. *Excursionist* ialah setiap pengunjung seperti defisini diatas yang tinggal kurang dari 24 jam di tempat yang dikunjungi (termasuk "*Cruise Passengers*" *Cruise Passengers* ialah setiap pengunjung yang tiba di suatu negara di mana mereka tidak menginap di akomodasi yang tersedia di negara tersebut misalnya dengan kapal laut.

1. *An International Visitor is any person visiting a country other than his usual place of residence for any reason other than for earning income in the country visited, and the length of stay is no more than one year (12 months). This definition covers two categories of foreign visitors, namely:*
 - a. "*Tourist*" is any visitor staying for at least 24 hours, but no more than one year, in the country visited, with the intention of visiting, and for any of these purposes: Pleasure, recreation and sports, Business, visiting friends and relatives, missions, attending meetings, conferences, visit for health reasons and study.
 - b. "*Excursionist*" is any visitor staying less than 24 hours in the country visited including, "*Cruise Passengers*", i.e. visitors arriving in a country a without staying in any accommodation available in the visited country.

ULASAN

Jumlah rumah makan di Kabupaten Banggai Kepulauan pada tahun 2021 mengalami peningkatan yaitu sebanyak 85 rumah makan.

Jumlah wisatawan yang datang ke Kabupaten Banggai Kepulauan mengalami peningkatan pada tahun 2021 yaitu sebanyak 115,260 wisatawan yang berkunjung ke obyek wisata di wilayah Kabupaten Banggai Kepulauan, dimana seluruh wisatawan tersebut merupakan wisatawan dalam negeri.

DESCRIPTION

The number of restaurants in Banggai Kepulauan Regency in 2021 has increased to 85 restaurants.

The number of tourists coming to Banggai Kepulauan Regency will increase in 2021, namely as many as 115,260 tourists who visit tourism objects in the Banggai Kepulauan Regency area, where all of these tourists are domestic tourists.

<https://bangkepkab.bps.go.id>

Gambar 7.1
Figures

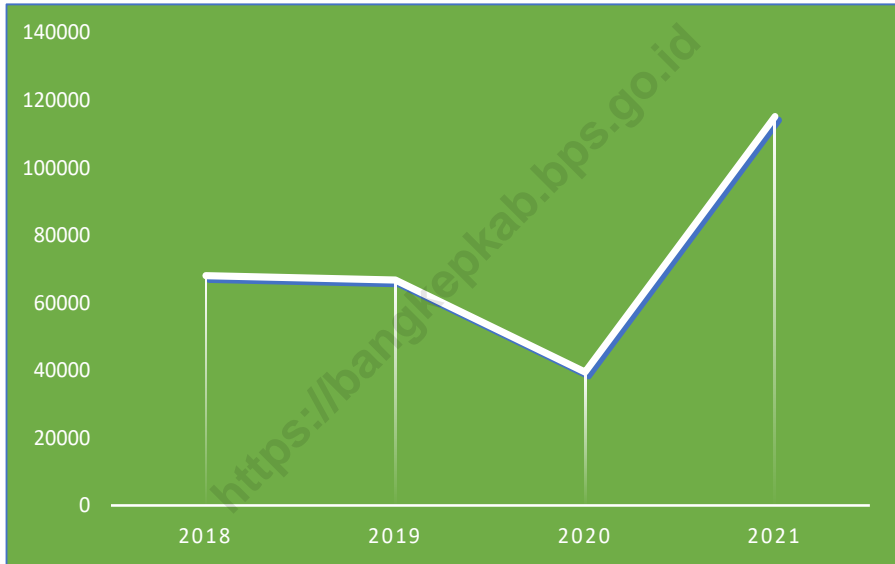
Jumlah Rumah Makan di Kabupaten Banggai Kepulauan, 2018-2021
Number of Restaurants in Banggai Kepulauan Regency, 2018-2021



Sumber/Source : Dinas Pariwisata Kabupaten Banggai Kepulauan/Government tourism office of Banggai Kepulauan Regency

Gambar 7.2
Figures

Jumlah Wisatawan Mancanegara dan Domestik di Kabupaten Banggai Kepulauan, 2018-2021
Number of International and Domestic Visitors in Banggai Kepulauan Regency, 2018–2021



Sumber/Source : Dinas Pariwisata Kabupaten Banggai Kepulauan/Government tourism office of Banggai Kepulauan Regency

Tabel
Table 7.1**Jumlah Rumah Makan/Restoran Menurut Kecamatan di
Kabupaten Banggai Kepulauan, 2018–2021**
**Number of Restaurants by Subdistrict in Banggai Kepulauan
Regency, 2018–2021**

Kecamatan Subdistrict	2018	2019	2020	2021
(1)	(2)	(3)	(4)	(5)
Totikum	1	1	1	1
Totikum Selatan	1	1	1	1
Tinangkung	51	55	55	57
Tinangkung Selatan	-	-	1	2
Tinangkung Utara	1	1	1	1
Liang	-	1	1	1
Peling Tengah	-	6	7	7
Bulagi	8	9	2	2
Bulagi Selatan		1	1	1
Bulagi Utara	-	3	3	3
Buko	7	7	4	4
Buko Selatan	5	5	5	5
Banggai Kepulauan	74	90	82	85

Sumber/Source: Dinas Pariwisata Kabupaten Banggai Kepulauan/Government tourism office of Banggai Kepulauan Regency

Tabel
Table 7.2

**Jumlah Wisatawan Mancanegara dan Domestik di
Kabupaten Banggai Kepulauan, 2018-2021**
*Number of International and Domestic Visitors in Banggai
Kepulauan Regency, 2018–2021*

Tahun Year	Wisatawan Visitors		
	Mancanegara International	Domestik Domestic	Jumlah Total
(1)	(2)	(3)	(4)
2018	25	68 049	68 074
2019	17	66 804	66 821
2020	4	39 572	39 576
2021	-	115 260	115 260

Sumber/Source: Dinas Pariwisata Kabupaten Banggai Kepulauan/Government tourism office of Banggai Kepulauan Regency

ASPAL

896.470



PENJELASAN TEKNIS

1. Jalan nasional merupakan jalan arteri dan jalan kolektor dalam sistem jaringan jalan primer yang menghubungkan antar ibu kota provinsi, dan jalan strategis nasional, serta jalan tol.
2. Jalan provinsi merupakan jalan kolektor dalam sistem jaringan primer yang menghubungkan ibu kota provinsi dengan ibu kota kabupaten/kota, atau antar ibu kota kabupaten/kota, dan jalan strategis provinsi.
3. Jalan kabupaten merupakan jalan lokal dalam sistem jaringan jalan primer yang tidak termasuk dalam jalan nasional dan jalan provinsi, yang menghubungkan ibu kota kabupaten dengan ibu kota kecamatan, antaribu kota kecamatan, ibu kota kabupaten dengan pusat kegiatan lokal, antarpusat kegiatan lokal, serta jalan umum dalam sistem jaringan jalan sekunder dalam wilayah kabupaten, dan jalan strategis kabupaten.

TECHNICAL NOTES

1. *National roads are arterial and collector roads in the primary road network system that connects provincial capitals, national strategic roads, and toll roads.*
2. *Provincial roads are collector roads in the primary network system that connect provincial capitals with district/city capitals, or between district / city capitals, and provincial strategic roads.*
3. *Regency roads are local roads in the primary road network system which are not included in national and provincial roads, which connect the district capital with sub-district capitals, sub-district capitals, district capitals with local centers of activity, between local activity centers, and public roads in secondary road network systems in the district area, and district strategic roads.*

ULASAN

DESCRIPTION

Total panjang jalan kabupaten di Kabupaten Banggai Kepulauan pada tahun 2021 mencapai 896.470 Km dan 75,61 persen diantaranya sudah diaspal. Untuk Jalan kerikil dan tanah masing-masing sekitar 29 persen dan 5,38 persen. Kondisi jalan di Kabupaten Banggai Kepulauan Tahun 2021, sekitar 29,44 persen dan 26,86 persen dalam kondisi baik dan sedang, sedangkan kondisi jalan yang rusak dan rusak berat mencapai 31,31 persen dan 12,39 persen.

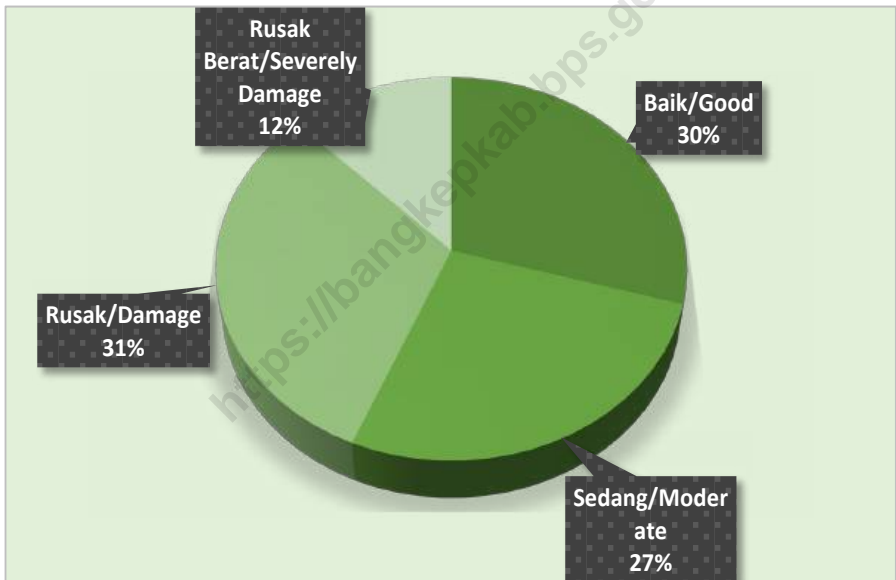
Jumlah Kantor Pos Pembantu di Kabupaten Banggai Kepulauan yaitu berjumlah 1 unit yang berada di Kecamatan Tinangkung.

The total length of district roads in Banggai Kepulauan Regency in 2021 will reach 896,470 km and 75.61 percent of them have been asphalted. For gravel and soil roads, it is about 29 percent and 5.38 percent, respectively. Road conditions in Banggai Kepulauan Regency in 2021, around 29.44 percent and 26.86 percent are in good and moderate condition, while damaged and heavily damaged roads are 31.31 percent and 12.39 percent, respectively.

The number of Sub-Post Offices in Banggai Kepulauan Regency is 1 unit in Tinangkung District.

Gambar 8.1
Figures

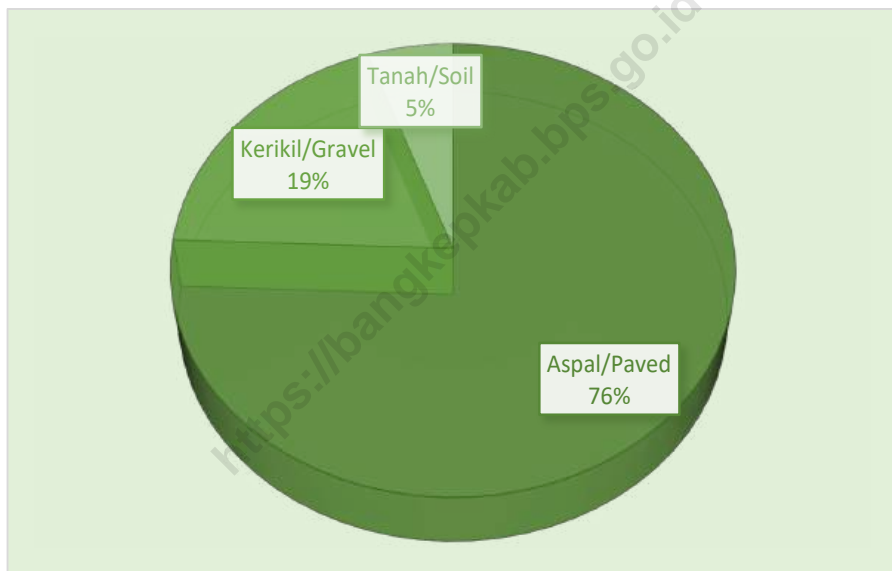
**Panjang Jalan Menurut Kondisi Jalan Kabupaten
Banggai kepulauan (km), 2021**
*Length of Roads by Condition of Roads in Banggai
Kepulauan Regency (km), 2021*



Sumber/Source : Dinas Pekerjaan Umum dan Penata Ruang Kabupaten Banggai Kepulauan/Department of Public Works and Spatial Planning of Banggai Kepulauan Regency

Gambar 8.2
Figures

**Panjang Jalan Menurut Jenis Permukaan Jalan
Kabupaten Banggai Kepulauan, 2021**
*Length of Road by Type of Road Surface in Banggai
Kepulauan Regency, 2021*



Sumber/Source : Dinas Pekerjaan Umum dan Penata Ruang Kabupaten Banggai Kepulauan/Department of Public Works and Spatial Planning of Banggai Kepulauan Regency

8.1 TRANSPORTASI TRANSPORTATION

Tabel 8.1.1 Panjang Jalan¹ Menurut Tingkat Kewenangan Pemerintahan di Kabupaten Banggai Kepulauan (km), 2019–2021
Length of Roads¹ by Level of Government Authority in Banggai Kepulauan Regency (km), 2019–2021

Tingkat Kewenangan Pemerintahan <i>Level of Government Authority</i>	2019	2020	2021
(1)	(2)	(3)	(4)
Negara ² /State ²	-	-	-
Provinsi/Province	111 500	-	-
Kabupaten/Kota <i>Regency/Municipality</i>	896 470	896 470	896 470
Jumlah/Total	1007 970	896 470	896 470

Catatan/Note: ¹ Data tidak termasuk panjang jalan tol/*Excluding toll road*

² Berdasarkan Keputusan Menteri Pekerjaan Umum dan Perumahan Rakyat No. 248/KPTS/M/2016/*Based on Public Work and Public Housing Ministerial Decree No. 248/KPTS/M/2016*

Sumber/Source: Dinas Pekerjaan Umum dan Perumahan Rakyat Kabupaten Banggai Kepulauan/ *Department of Public Work and Public Housing of Banggai Kepulauan Regency*

Tabel 8.1.2 Panjang Jalan Menurut Jenis Permukaan Jalan di Kabupaten Banggai Kepulauan (km), 2019–2021
Table Length of Roads by Type of Road Surface in Banggai Kepulauan Regency (km), 2019–2021

Jenis Permukaan Jalan Type of Road Surface	2019	2020	2021 ¹
(1)	(2)	(3)	(4)
Aspal/Paved	656 650	677 849	677 849
Kerikil/Gravel	163 180	170 370	170 370
Tanah/Soil	76 640	48 251	48 251
Lainnya/Others	-	-	-
Jumlah/Total	896 470	896 470	896 470

Catatan/Note: ¹Data Sementara

Sumber/Source: Dinas Pekerjaan Umum dan Perumahan Rakyat Kabupaten Banggai Kepulauan/ Department of Public Work and Public Housing of Banggai Kepulauan Regency

Tabel 8.1.3 Panjang Jalan Menurut Kondisi Jalan Kabupaten Banggai kepulauan (km), 2019–2021
Length of Roads by Condition of Roads in Banggai Kepulauan Regency (km), 2019–2021

Kondisi Jalan <i>Condition of Roads</i>	2019	2020	2021¹
(1)	(2)	(3)	(4)
Baik/ <i>Good</i>	376 610	263 964	263 964
Sedang/ <i>Moderate</i>	194 00	240 791	240 791
Rusak/ <i>Damage</i>	216 430	280 677	280 677
Rusak Berat/ <i>Severely Damage</i>	107 440	111 038	111 038
Jumlah/Total	896 470	896 470	896 470

Catatan/Note: ¹Data Sementara

Sumber/Source: Dinas Pekerjaan Umum dan Perumahan Rakyat Kabupaten Banggai Kepulauan/ *Department of Public Work and Public Housing of Banggai Kepulauan Regency*

8.2 KOMUNIKASI COMMUNICATION

Tabel 8.2.1 **Jumlah Kantor Pos Pembantu Menurut Kecamatan di Kabupaten Banggai Kepulauan, 2018–2021**
Table 8.2.1 **Number of Post Offices Subsidiaries by Subdistrict Banggai Kepulauan Regency, 2018–2021**

Kecamatan Subdistrict	2018	2019	2020	2021
(1)	(2)	(3)	(4)	(5)
Totikum	-	-	-	-
Totikum Selatan	-	-	-	-
Tinangkung	1	1	1	1
Tinangkung Selatan	-	-	-	-
Tinangkung Utara	-	-	-	-
Liang	-	-	-	-
Peling Tengah	-	-	-	-
Bulagi	-	-	-	-
Bulagi Selatan	-	-	-	-
Bulagi Utara	-	-	-	-
Buko	-	-	-	-
Buko Selatan	-	-	-	-
Banggai Kepulauan	1	1	1	1

Sumber/Source: Kantor Pos / Post Office

Jumlah Koperasi di
Banggai Kepulauan

100

<https://bangkepkab.bps.go.id>



PENJELASAN TEKNIS

1. Perseroan Terbatas adalah suatu badan hukum untuk menjalankan usaha yang memiliki modal terdiri dari saham-saham, yang pemiliknya memiliki bagian sebanyak saham yang dimilikinya.
2. CV adalah suatu persekutuan yang didirikan oleh seorang atau beberapa orang yang mempercayakan uang atau barang kepada seorang atau beberapa orang yang menjalankan perusahaan dan bertindak sebagai pemimpin.
3. Koperasi adalah badan hukum yang berdasarkan atas asa kekeluargaan yang anggotanya terdiri dari orang perorangan atau badan hukum dengan tujuan untuk mensejahterakan anggotanya.

TECHNICAL NOTES

1. *Limited Liability Company is a legal entity to run a business that consists of capital stocks, which is a part owner of the shares they own.*
2. *CV is a partnership established by one or several people who entrusted money or goods to an individual or individuals who run the company and act as a leader.*
3. *The cooperative is a legal entity based on asa family whose members consist of the natural or legal persons with a view to the welfare of its members.*

ULASAN

Jumlah Koperasi di Kabupaten Banggai Kepulauan pada tahun 2021 yaitu sebanyak 100 unit. Jumlah koperasi terbanyak berada di Kecamatan Tinangkung dengan jumlah sebanyak 20 unit.

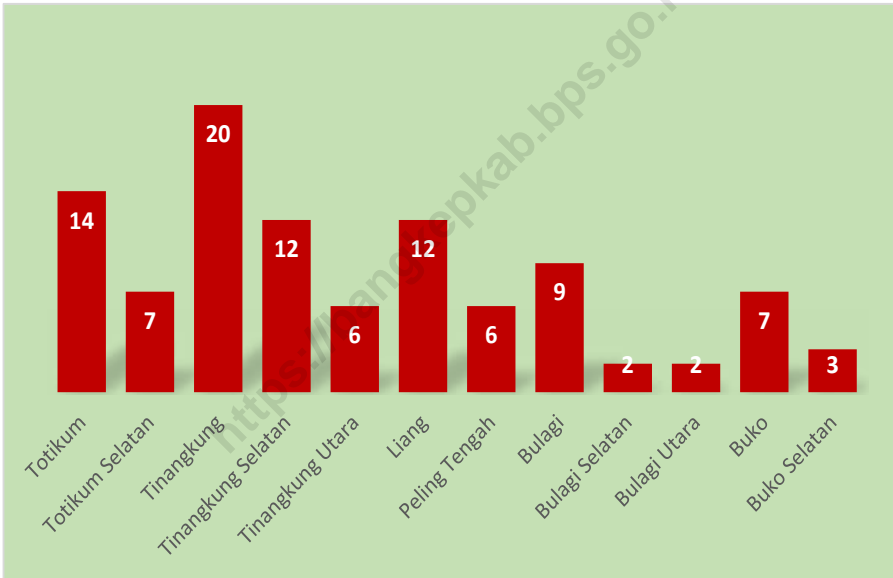
DESCRIPTION

In 2021, number of cooperatives in the Banggai Kepulauan Regency is 49 units. The most cooperative was occurred in Tinangkung Subditrict count as 20 units.

<https://bangkepkab.bps.go.id>

Gambar 9.1
Figures

Jumlah Koperasi Aktif Menurut Kecamatan di Kabupaten Banggai Kepulauan, 2021
Number of Active Cooperative by Subdistrict in Banggai Kepulauan Regency, 2021



Sumber/Source: Dinas Perindustrian, Perdagangan, Koperasi dan UKM Kabupaten Banggai Kepulauan/
Department of Cooperative, Industry and Trade of Banggai Kepulauan Regency

Tabel 9.1 Jumlah Koperasi Aktif Menurut Kecamatan di Kabupaten Banggai Kepulauan, 2018–2021
Table 9.1 Number of Active Cooperative by Subdistrict in Banggai Kepulauan Regency, 2018–2021

Kecamatan Subdistrict	2018	2019	2020	2021
(1)	(2)	(3)	(4)	(5)
Totikum	14	14	14	14
Totikum Selatan	7	7	7	7
Tinangkung	18	18	18	20
Tinangkung Selatan	12	12	12	12
Tinangkung Utara	6	6	6	6
Liang	11	11	11	12
Peling Tengah	6	6	6	6
Bulagi	9	9	9	9
Bulagi Selatan	2	2	2	2
Bulagi Utara	1	1	1	2
Buko	7	7	7	7
Buko Selatan	3	3	3	3
Banggai Kepulauan	96	96	96	100

Sumber/Source: Dinas Perindustrian, Perdagangan, Koperasi dan UKM Kabupaten Banggai Kepulauan/Department of Cooperative, Industry and Trade of Banggai Kepulauan Regency

Tabel
Table 9.2**Jumlah Koperasi Menurut Jenis Koperasi dan Kecamatan di Kabupaten Banggai Kepulauan, 2021**
Number of Cooperative by Kind of Cooperative and Subdistrict in Banggai Kepulauan Regency, 2021

Kecamatan Subdistrict	Jenis Koperasi/ Kind of Cooperative					Jumlah Total
	KUD	KPRI	KOPKAR	KOPPAS	Lainnya Other	
(1)	(2)	(3)	(4)	(5)	(6)	(7)
Totikum	1	-	-	-	13	14
Totikum Selatan	-	-	-	-	7	7
Tinangkung	1	-	-	1	18	20
Tinangkung Selatan	1	-	-	-	11	12
Tinangkung Utara	1	-	-	-	5	6
Liang	1	-	-	-	11	12
Peling Tengah	2	-	-	-	4	6
Bulagi	1	-	-	-	8	9
Bulagi Selatan	1	-	-	-	1	2
Bulagi Utara	-	-	-	-	2	2
Buko	1	-	-	-	6	7
Buko Selatan	-	-	-	-	3	3
Banggai Kepulauan	10	-	-	1	89	100

Sumber/Source: Dinas Perindustrian, Perdagangan, Koperasi dan UKM Kabupaten Banggai Kepulauan/Department of Cooperative, Industry and Trade of Banggai Kepulauan Regency

440.247

makanan

363.040

Non makanan



PENJELASAN TEKNIS

1. Data pengeluaran penduduk menurut kelompok barang diperoleh dari Survei Sosial Ekonomi Nasional (Susenas) BPS.
2. Pengeluaran rata-rata perkapita adalah biaya yang dikeluarkan untuk konsumsi semua anggota rumah tangga selama sebulan baik yang berasal dari pembelian, pemberian maupun produksi sendiri dibagi dengan banyaknya anggota rumah tangga dalam rumah tangga tersebut.
3. Konsumsi yang dicakup dibedakan, yaitu konsumsi makanan dan bukan makanan.

TECHNICAL NOTES

1. *Data on consumer expenditure by commodity group of expenditure are obtained from the National Social Economic Survey (SUSENAS).*
2. *Per capita Average the cost spent for all household members consumption during the month, whether from purchasing, giving or own production, divided by the number of household members in the household.*
3. *Consumption/expenditure divided into 2 groups, foods and non foods.*

ULASAN

Dari hasil hasil Survei Sosial Ekonomi Nasional (SUSENAS) Maret 2020, pengeluaran per kapita per bulan Kabupaten Banggai Kepulauan rata-rata mencapai Rp803.287,- yang terdiri dari pengeluaran konsumsi komoditi makanan sebesar Rp440.247,- (54,81 persen) dan pengeluaran komoditi non makanan sebesar Rp363.040,- (45,19 persen).

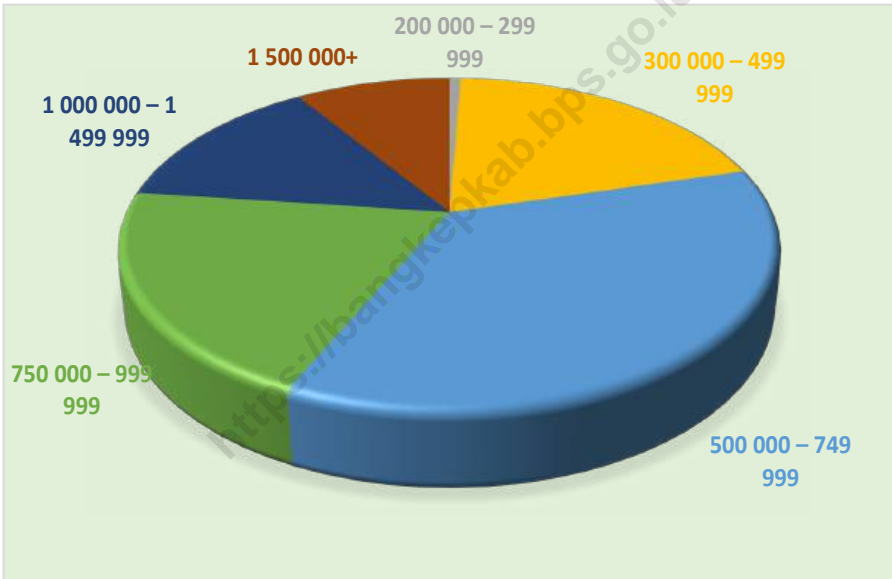
DESCRIPTION

From the result of National Socioeconomic Survey (SUSENAS) on March 2020, average percapita expendicture of Banggai Kepulauan regency reaches Rp803.287,- per month by the consumption of food commodities amounting to Rp 440.247,- (54,81 Percent) and the consumption of non-food commodities amounting to Rp363.040,- (45,19 percent).

<https://bangkepkab.bps.go.id>

Gambar 10.1
Figures

**Persentase Rumah Tangga Menurut Golongan
Pengeluaran Per Kapita Sebulan di Kabupaten Banggai
Kepulauan, 2021**
*Percentage of Household by Class of Monthly
Expenditure per Capita in Banggai Kepulauan Regency,
2021*



Sumber/Source : BPS, Survei Sosial Ekonomi Nasional (Susenas) Maret/BPS-Statistics Indonesia, National Socioeconomic Survey March

Tabel
Table 10.1

Rata-rata Pengeluaran per Kapita Sebulan Menurut Kelompok Komoditas (rupiah) di Kabupaten Banggai Kepulauan, 2020 dan 2021
Monthly Average Expenditure per Capita by Commodity Group (rupiahs) in Banggai Kepulauan Regency, 2020 and 2021

Kelompok Komoditas/Commodity Group	2020	2021
(1)	(2)	(3)
Makanan/Food		
Padi-padian/Cereals	83.295	...
Umbi-umbian/Tubers	12.980	...
Ikan/udang/cumi/kerang/Fish/shrimp/common squid/shells	53.896	...
Daging/Meat	9.373	...
Telur dan susu/Eggs and milk	19.191	...
Sayur-sayuran/Vegetables	31.773	...
Kacang-kacangan/Legumes	2.990	...
Buah-buahan/Fruits	35.820	...
Minyak dan kelapa/Oil and coconut	12.859	...
Bahan minuman/Beverage stuffs	18.357	...
Bumbu-bumbuan/Spices	8.900	...
Konsumsi lainnya/Miscellaneous food items	8.423	...
Makanan dan minuman jadi/Prepared food and beverages	77.618	...
Rokok/Cigarettes	64.770	...
Jumlah makanan/Total food	440.247	...
Bukan makanan/Non-food		
Perumahan dan fasilitas rumah tangga/Housing and household facilities	192.196	...
Aneka barang dan jasa/Goods and services	79.144	...
Pakaian, alas kaki, dan tutup kepala/Clothing, footwear, and headgear	19.329	...
Barang tahan lama/Durable goods	34.187	...
Pajak, pungutan, dan asuransi/Taxes and insurance	29.234	...
Keperluan pesta dan upacara/kenduri/Parties and ceremonies	8.951	...
Jumlah bukan makanan/Total non-food	363.040	...
Jumlah/Total	803.287	...

Catatan/Note: ...

Sumber/Source: BPS, Survei Sosial Ekonomi Nasional (Susenas) Maret/BPS-Statistics Indonesia, National Socioeconomic Survey March

Tabel
Table 10.2

Persentase Pengeluaran per Kapita Sebulan Menurut Kelompok Komoditas di Kabupaten Banggai Kepulauan, 2020 dan 2021
Percentage of Monthly Expenditure per Capita by Commodity Group in Banggai Kepulauan Regency, 2020 and 2021

Kelompok Komoditas/ <i>Commodity Group</i>	2020	2021
(1)	(2)	(3)
Makanan/Food		
Padi-padian/ <i>Cereals</i>	10,37	...
Umbi-umbian/ <i>Tubers</i>	1,62	...
Ikan/udang/cumi/kerang/ <i>Fish/shrimp/common squid/shells</i>	6,71	...
Daging/ <i>Meat</i>	1,17	...
Telur dan susu/ <i>Eggs and milk</i>	2,39	...
Sayur-sayuran/ <i>Vegetables</i>	3,96	...
Kacang-kacangan/ <i>Legumes</i>	0,37	...
Buah-buahan/ <i>Fruits</i>	4,46	...
Minyak dan kelapa/ <i>Oil and coconut</i>	1,60	...
Bahan minuman/ <i>Beverage stuffs</i>	2,29	...
Bumbu-bumbuan/ <i>Spices</i>	1,11	...
Konsumsi lainnya/ <i>Miscellaneous food items</i>	1,05	...
Makanan dan minuman jadi/ <i>Prepared food and beverages</i>	9,66	...
Rokok/ <i>Cigarettes</i>	8,06	...
Jumlah makanan/<i>Total food</i>	54,81	...
Bukan makanan/<i>Non-food</i>		
Perumahan dan fasilitas rumah tangga/ <i>Housing and household facilities</i>	23,93	...
Aneka barang dan jasa/ <i>Goods and services</i>	9,85	...
Pakaian, alas kaki, dan tutup kepala/ <i>Clothing, footwear, and headgear</i>	2,41	...
Barang tahan lama/ <i>Durable goods</i>	4,26	...
Pajak, pungutan, dan asuransi/ <i>Taxes and insurance</i>	3,64	...
Keperluan pesta dan upacara/kenduri/ <i>Parties and ceremonies</i>	1,11	...
Jumlah bukan makanan/<i>Total non-food</i>	45,19	...
Jumlah/<i>Total</i>	100,00	...

Sumber/*Source*: BPS, Survei Sosial Ekonomi Nasional (Susenas) Maret/BPS-Statistics Indonesia, National Socioeconomic Survey March

Tabel
Table 10.3

**Persentase Rumah Tangga Menurut Golongan
Pengeluaran Per Kapita Sebulan di Kabupaten Banggai
Kepulauan, 2021**
*Percentage of Household by Class of Monthly Expenditure
per Capita in Banggai Kepulauan Regency, 2021*

Golongan Pengeluaran Per Kapita Sebulan (rupiah) <i>Class of Monthly Expenditure per Capita (rupiahs)</i>	Persentase Penduduk <i>Percentage of Population</i>
(1)	(2)
< 150 000	-
150 000–199 999	-
200 000–299 999	0,67
300 000–499 999	19,97
500 000–749 999	36,14
750 000–999 999	20,22
1 000 000–1 499 999	13,84
> 1 500 000	9,17
Jumlah/Total	100,00

Sumber/Source: BPS, Survei Sosial Ekonomi Nasional (Susenas) Maret/BPS-Statistics Indonesia, National Socioeconomic Survey March



Jumlah sarana
Perdagangan
2.126

PENJELASAN TEKNIS**TECHNICAL NOTES**

1. Perdagangan atau perniagaan adalah kegiatan tukar menukar barang atau jasa atau keduanya yang berdasarkan kesepakatan bersama bukan pemaksaan. Pada masa awal sebelum uang ditemukan, tukar menukar barang dinamakan barter yaitu menukar barang dengan barang.
 2. Perseroan Terbatas adalah suatu badan hukum untuk menjalankan usaha yang memiliki modal terdiri dari saham-saham, yang pemiliknya memiliki bagian sebanyak saham yang dimilikinya.
 3. CV adalah suatu persekutuan yang didirikan oleh seorang atau beberapa orang yang mempercayakan uang atau barang kepada seorang atau beberapa orang yang menjalankan perusahaan dan bertindak sebagai pemimpin.
 4. Koperasi adalah badan hukum yang berdasarkan atas asas kekeluargaan yang anggotanya terdiri dari orang perorangan atau badan hukum dengan tujuan untuk mensejahterakan anggotanya.
1. *Trade or commerce is the activity of exchanging goods or services or both base on mutual agreement rather than coercion. In the early days before money was discovered, exchanging goods is called barter, that is, exchanging goods for goods.*
 2. *Limited Liability Company is a legal entity to run a business that consists of capital stocks, which is a part owner of the shares they own.*
 3. *CV is a partnership established by one or several people who entrusted money or goods to an individual or individuals who run the company and act as a leader.*
 4. *The cooperative is a legal entity based on asa family whose members consist of the natural or legal persons with a view to the welfare of its members.*

ULASAN

Jenis Pedagang terbagi menjadi 4 yaitu: pedagang besar, pedagang menengah, pedagang kecil, dan pedagang mikro. Pada tahun 2021, Jumlah pedagang di Kabupaten Banggai Kepulauan terdiri dari 3.078 pedagang, yang terdiri dari 390 pedagang kecil dan 2.688 pedagang mikro.

Selain itu, jumlah sarana perdagangan yang digunakan di Kabupaten Banggai Kepulauan terdiri dari 14 toko, 1.623 kios, dan 489 warung.

DESCRIPTION

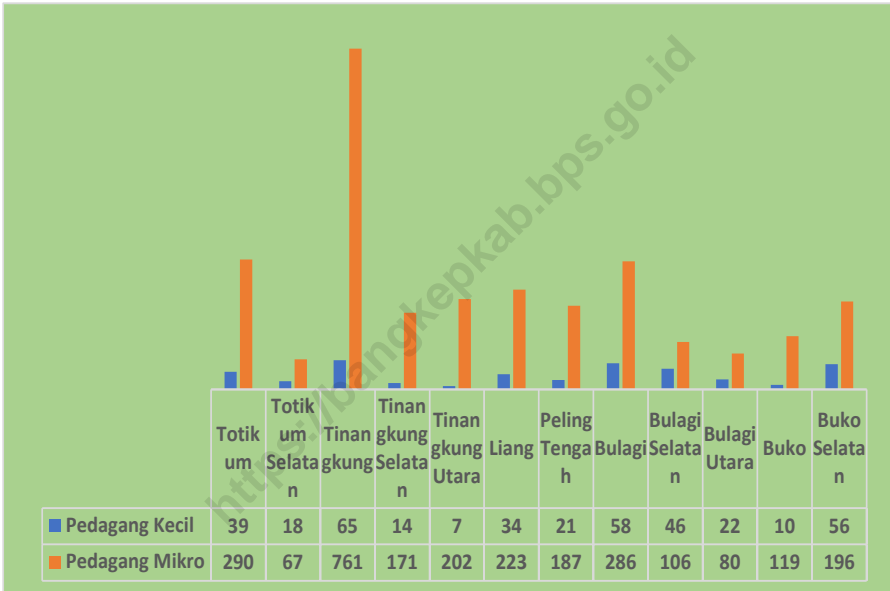
Traders divided into four types, namely: wholesalers, medium trader, small trader, and micro trader. In 2021, the number of trader in the Banggai Kepulauan Regency consists of 390 small trader and 2.688 small trader.

In addition, number of trading facilities that used in Banggai Kepulauan Regency consists of 14 store, 1.623 stall, 489 roadside stall.

<https://bangkepkab.bps.go.id>

Gambar 11.1
Figures

Jumlah Pedagang menurut Kecamatan di Kabupaten Banggai Kepulauan, 2021
Number of Merchants by Subdistrict in Banggai Kepulauan Regency, 2021



Sumber/Source: Dinas Perindustrian, Perdagangan, Koperasi dan UKM Kabupaten Banggai Kepulauan/
Department of Cooperative, Industry and Trade of Banggai Kepulauan Regency

Tabel
Table 11.1

**Jumlah Sarana Perdagangan Menurut Jenisnya di
Kabupaten Banggai Kepulauan, 2018–2021**
**Number of Trading Facilities by Type of Facility in Banggai
Kepulauan Regency, 2018–2021**

Jenis Sarana Perdagangan <i>Type of Trading Facilities</i>	2018	2019	2020	2021
(1)	(2)	(3)	(4)	(5)
Pasar/Market	38	39
Toko/Store	13	32	20	14
Kios	619	1 039	1 351	1 623
Warung	25	34	141	489
Jumlah/Total	695	1 144	1 512	2 126

Sumber/Source: Dinas Perindustrian, Perdagangan, Koperasi dan UKM Kabupaten Banggai Kepulauan/Department of Cooperative, Industry and Trade of Banggai Kepulauan Regency

Tabel
Table 11.2

**Jumlah Pedagang menurut Kecamatan di Kabupaten
Banggai Kepulauan, 2021**
*Number of Merchants by Subdistrict in Banggai Kepulauan
Regency, 2021*

Kecamatan Subdistrict	Pedagang Besar Wholesaler	Pedagang Menengah Medium Trader	Pedagang Kecil Small Trader	Pedagang Mikro Micro Trader
(1)	(2)	(3)	(4)	(5)
Totikum	-	-	39	290
Totikum Selatan	-	-	18	67
Tinangkung	-	-	65	761
Tinangkung Selatan	-	-	14	171
Tinangkung Utara	-	-	7	202
Liang	-	-	34	223
Peling Tengah	-	-	21	187
Bulagi	-	-	58	286
Bulagi Selatan	-	-	46	106
Bulagi Utara	-	-	22	80
Buko	-	-	10	119
Buko Selatan	-	-	56	196
Banggai Kepulauan	-	-	390	2 688

Sumber/Source: Dinas Perindustrian, Perdagangan, Koperasi dan UKM Kabupaten Banggai Kepulauan/Department of Cooperative, Industry and Trade of Banggai Kepulauan Regency

PDRB atas dasar harga konstan

4 128,83

2 735,24

PDRB atas dasar harga berlaku



PENJELASAN TEKNIS**TECHNICAL NOTES**

1. Penghitungan statistik neraca nasional mengikuti buku petunjuk yang diterbitkan oleh Perserikatan Bangsa Bangsa (PBB) dikenal sebagai Sistem Neraca Nasional (SNN). SNN adalah rekomendasi internasional tentang bagaimana menyusun ukuran aktivitas ekonomi yang sesuai dengan standar neraca baku yang didasarkan pada prinsip-prinsip ekonomi. Rekomendasi yang dimaksud dinyatakan dalam sekumpulan konsep, definisi, klasifikasi, dan aturan neraca yang disepakati secara internasional dalam mengukur indikator tertentu seperti Produk Domestik Bruto (PDRB). Salah satu bentuk adaptasi pencatatan statistik nasional adalah melakukan perubahan tahun dasar PDRB Indonesia dari tahun 2000 ke 2010. Perubahan tahun dasar PDRB dilakukan seiring dengan mengadopsi rekomendasi PBB yang tertuang dalam Sistem Neraca Nasional 2008 (SNA 2008).
2. Produk Domestik Bruto pada tingkat nasional serta Produk Domestik Regional Bruto (PDRB) pada tingkat regional (provinsi) menggambarkan kemampuan suatu wilayah untuk menciptakan nilai tambah pada suatu waktu tertentu. Untuk menyusun PDRB maupun PDRB digunakan

1. *The method used to estimate national accounts statistics is based on the standard guidelines formed by United Nation known as System of National Accounts (SNA). SNA is the internationally agreed standard set of recommendations on how to compile measures of economic activity in accordance with strict accounting conventions based on economic principles. The recommendations are expressed in term of a set of concepts, definitions, classifications and accounting rules that comprise the internationally agreed standard for measuring indicators such as Gross Domestic Product (GDP). One of the improvement in the national statistical system is to rebase GDP form base year 2000 to 2010 in order to capture current economic condition. It is in line with the United Nations (UN) recommendation on 2008 SNA.*
2. *The basic measure of the value added arising from economic activity is known as Gross Domestic Product at the national level and Gross Domestic Regional Product (GDRP) at the regional level (provinces/regencies/municipalities). To compile these statistics, two approaches*

2 pendekatan, yaitu lapangan usaha dan pengeluaran. Keduanya menyajikan komposisi data nilai tambah dirinci menurut sumber kegiatan ekonomi (lapangan usaha) dan menurut komponen penggunaannya. PDRB maupun PDRB dari sisi lapangan usaha merupakan penjumlahan seluruh komponen nilai tambah bruto yang mampu diciptakan oleh sektor-sektor ekonomi atas berbagai aktivitas produksinya. Sedangkan dari sisi pengeluaran menjelaskan tentang penggunaan dari nilai tambah tersebut.

3. PDRB menurut lapangan usaha mengalami perubahan klasifikasi dari 9 lapangan usaha menjadi 17 lapangan usaha. PDRB menurut lapangan usaha dirinci menurut total nilai tambah dari seluruh sektor ekonomi yang mencakup lapangan usaha Pertanian, Kehutanan, dan Perikanan; Pertambangan dan Penggalian; Industri Pengolahan; Pengadaan Listrik dan Gas; Pengadaan Air, Pengelolaan Sampah, Limbah dan Daur Ulang; Konstruksi; Perdagangan Besar dan Eceran, Reparasi Mobil dan Sepeda Motor; Transportasi dan Pergudangan; Penyediaan Akomodasi dan Makan Minum; Informasi dan Komunikasi; Jasa Keuangan dan Asuransi; Real Estat; Jasa Perusahaan; Administrasi

have been used, i.e. "production approach" and "expenditure approach". The first approach is to measure value added produced by various kinds of economic activities, while the second approach is to measure final uses of the country's output. In other words, GDP/GRDP is the sum of total value added produced by all economic industries (activities) and the way of using it.

3. *GDRP by industry classification changes from 9 sectors to 17 industries. GDP by industry is classified by types of economic activities such as Agriculture, Forestry and Fishing; Mining and Quarrying; Manufacturing; Electricity and Gas; Water supply, Sewerage, Waste Management and Remediation Activities; Construction; Wholesale and Retail Trade; Repair of Motor Vehicles and Motorcycles; Transportation and Storage; Accommodation and Food Service Activities; Information and Communication; Financial and Insurance Activities; Real Estate Activities; Business Activities; Public Administration; Defence and Compulsory Social Security; Education; Human Health and Social Work Activities; and Other*

Pemerintahan, Pertahanan dan Jaminan Sosial Wajib; Jasa Pendidikan; Jasa Kesehatan dan Kegiatan Sosial; dan Jasa lainnya.

Services Activities.

4. PDRB menurut pengeluaran mengalami perubahan klasifikasi dimana pengeluaran konsumsi Lembaga Non Profit yang Melayani Rumah Tangga (LNPR) yang sebelumnya termasuk bagian dari pengeluaran konsumsi rumah tangga menjadi komponen terpisah. Sehingga klasifikasi PDRB menurut pengeluaran dirinci menjadi 7 komponen yaitu komponen pengeluaran konsumsi rumah tangga, pengeluaran konsumsi LNPR, pengeluaran konsumsi pemerintah, pembentukan modal tetap bruto, perubahan inventori, ekspor barang dan jasa, dan impor barang dan jasa.
5. Pengeluaran konsumsi rumah tangga mencakup berbagai pengeluaran konsumsi akhir rumah tangga atas barang dan jasa untuk memenuhi kebutuhan individu ataupun kelompok secara langsung. Pengeluaran rumah tangga di sini mencakup makanan dan minuman selain restoran; pakaian, alas kaki dan jasa perawatannya; perumahan dan perlengkapan rumah tangga; kesehatan dan pendidikan; transportasi dan komunikasi; restoran dan hotel serta lainnya.
4. *GDRP by expenditure classification changes where consumption expenditure Non-profit Institutions Serving Households (NPISH) previously included as part of household consumption expenditure is taken out into separate component. So that, GDP by type of expenditures is classified into: household consumption expenditure, NPISH consumption expenditure, government consumption expenditure, gross fixed capital formation, changes in inventories, exports of goods and services, and imports of goods and services.*
5. *Household consumption expenditures consist of expenditures incurred by households, which are used for both individual or collective needs. Household consumptions are classified into food and beverages other than restaurants; clothing, footwear, and related maintenance services; housing and household equipment; health and education; transport and communication; restaurants and hotels; and others.*
6. *Government consumption expenditure consists of Individual*

6. Pengeluaran Pemerintah terdiri dari Pengeluaran Konsumsi Individu dan Pengeluaran Konsumsi Kolektif. Barang dan jasa individu merupakan barang dan jasa privat, dimana ciri-ciri barang privat adalah a) Scarcity, yaitu ada kelangkaan/keterbatasan dalam jumlah; b) Excludable consumption, yaitu konsumsi suatu barang dapat dibatasi hanya pada mereka yang memenuhi persyaratan tertentu (biasanya harga); c) Rivalrous competition, yaitu konsumsi oleh satu konsumen akan mengurangi atau menghilangkan kesempatan pihak lain untuk melakukan hal serupa. Contoh barang dan jasa yang dihasilkan pemerintah dan tergolong sebagai barang dan jasa individu adalah jasa pelayanan kesehatan pemerintah di rumah sakit/puskesmas dan jasa pendidikan di sekolah/universitas negeri. Sedangkan barang dan jasa kolektif ekuivalen dengan barang publik yang memiliki ciri a) Non rivalry, yaitu penggunaan satu konsumen terhadap suatu barang tidak mengurangi kesempatan konsumen lain untuk juga mengkonsumsi barang tersebut; b) Non excludable, yaitu apabila suatu barang publik tersedia, maka tidak ada yang dapat menghalangi siapapun untuk memperoleh manfaat dari barang tersebut atau dengan

Consumption and Expenditure Collective Consumption Expenditure. Individual goods and services are private goods and services, which the characteristics of private goods is a) Scarcity, that there is a scarcity/limited in number; b) Excludable consumption, the consumption of goods can be limited only to those who meet certain requirements (usually the price); c) Rivalrous competition, ie consumption by the consumer will reduce or eliminate the chance of another party to do so. Examples of goods and services produced by government and classified as goods and services of individuals is the government health services in hospitals/health centers and education services in schools/universities. Collective goods and services equivalent to public goods characterized by a) Non-rivalry, namely the use of a consumer for an item does not reduce the chance of another consumer to also consume goods; b) Non-excludable, i.e. when a public good available, then nothing can hinder anyone to benefit from the goods or in other words everyone has access to the goods. Examples of goods and services produced by government and classified as collective goods and services is carried military defense services and the police's security.

kata lain setiap orang memiliki akses ke barang tersebut. Contoh barang dan jasa yang dihasilkan pemerintah dan tergolong sebagai barang dan jasa kolektif adalah jasa pertahanan yang dilakukan TNI dan keamanan yang dilakukan kepolisian.

7. Pembentukan Modal Tetap Bruto (PMTB) mencakup pengadaan, pembuatan, dan pembelian barang modal. Barang modal dimaksud adalah barang-barang yang digunakan untuk proses produksi, tahan lama atau yang mempunyai umur pemakaian lebih dari satu tahun seperti bangunan, mesin-mesin dan alat angkut. Termasuk pula di sini perbaikan besar (berat) yang sifatnya memperpanjang umur atau mengubah bentuk atau kapasitas barang modal tersebut. Pengeluaran barang modal untuk keperluan militer juga dicakup sebagai PMTB. Klasifikasi komponen PMTB dibagi menjadi 6 sub komponen yaitu Konstruksi; Mesin dan Peralatan; Kendaraan; Peralatan Lainnya; Cultivated Biological Resources (CBR) dan Produk Kekayaan Intelektual.
7. *Gross Fixed Capital Formation (GFCF) includes procurement, manufacture, and the purchase of capital goods. Capital goods are goods which are used for the production process, durable or have a service life of more than one year such as buildings, machinery, and transportation equipment. Including here: huge improvement that are to extend the life or changing the shape or the capacity of the capital goods. Capital expenditures for military purposes are also covered as GFCF. GFCF component are classified into six sub-components: Construction; Machinery and Equipment; vehicle; Other equipment; Cultivated Biological Resources (CBR) and Intellectual Property Product.*
8. Ekspor barang dan jasa merupakan transaksi perdagangan barang dan jasa dari penduduk (residen) ke bukan penduduk (nonresiden). Impor barang dan jasa adalah transaksi perdagangan dari
8. *Exports of goods and services consist of transactions of goods and services from residents to non-residents. Imports of goods and services consist of transaction of goods and services from non-*

bukan penduduk ke penduduk. Ekspor atau impor barang terjadi pada saat terjadi perubahan hak kepemilikan barang antara penduduk dengan bukan penduduk (dengan atau tanpa perpindahan fisik barang tersebut). Pada PDRB dengan tahun dasar 2010, ekspor dan impor barang dirinci menjadi nonmigas dan migas.

residents to residents. Exports and imports of goods occur when there are changes in ownership of goods between residents and non-residents (with or without physical movements of goods across frontiers). On the GDP at 2010 basic year, exports and imports of goods specified into non oil and gas and oil and gas.

9. Produk Domestik Bruto maupun agregat turunannya disajikan dalam 2 (dua) versi penilaian, yaitu atas dasar "harga berlaku" dan atas dasar "harga konstan". Disebut sebagai harga berlaku karena seluruh agregat dinilai dengan menggunakan harga pada tahun berjalan, sedangkan harga konstan penilaiannya didasarkan kepada harga satu tahun dasar tertentu, dalam publikasi ini digunakan harga tahun 2010.

9. *GDRP and its aggregations are presented in two forms: at current market prices and at constant base year market prices. In presenting current market prices, all aggregates are valued at current market prices, while base year constant market prices are shown by valuing all aggregates at fixed base year prices. Year of 2010 is used as the base year in this publication.*

10. Laju pertumbuhan PDB diperoleh dari perhitungan PDRB atas dasar harga konstan. Diperoleh dengan cara mengurangi nilai PDRB pada tahun ke-n terhadap nilai pada tahun ke n-1 (tahun sebelumnya), dibagi dengan nilai pada tahun ke n-1, dikalikan dengan 100 persen. Laju pertumbuhan menunjukkan perkembangan agregat pendapatan dari satu waktu tertentu terhadap waktu sebelumnya.

10. *Growth rate of Gross Domestic Regional Product is derived from GDRP at constant market prices. It is obtained by subtracting the value of GDP year n with the value of GDP year n-1, divided by the value of GDP year n-1 then multiplied by 100 percent. The growth rate of GDP explains the income growth during the given period.*

ULASAN

Angka PDRB atas dasar harga berlaku (ADHB) Kabupaten Banggai Kepulauan tahun 2021 senilai 4.128,83 (miliar rupiah). Kategori pertanian, kehutanan, dan perikanan masih memberi sumbangan terbesar pada PDRB Kabupaten Banggai Kepulauan. Sumbangan sektor tersebut mencapai 47,43 persen pada PDRB Kabupaten Banggai Kepulauan.

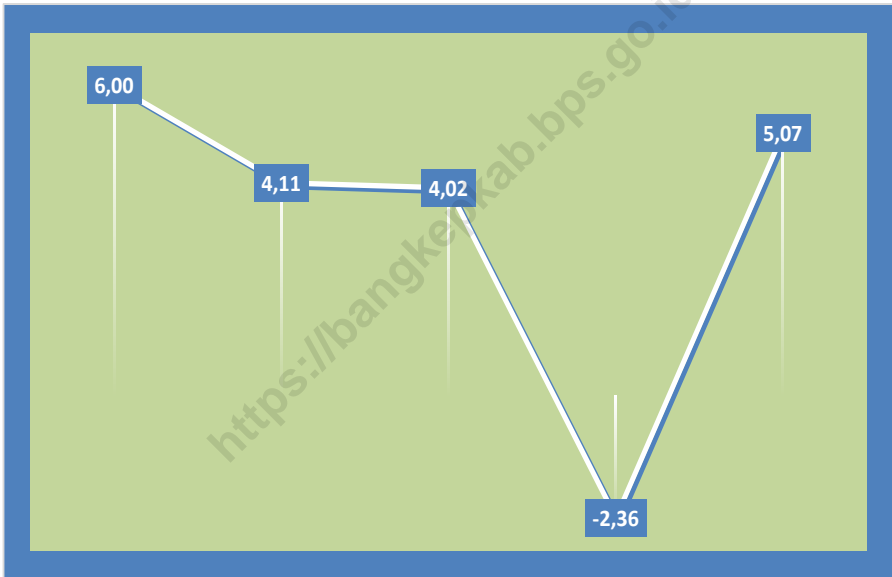
DESCRIPTION

GDRP based on current price about 4.128,83 billion rupiahs. The agriculture, forestry, and fishery has the most share on GDRP in Banggai Kepulauan Regency i.e 47,43 percent.

<https://bangkepkab.bps.go.id>

Gambar 12.1
Figures

Laju Pertumbuhan Produk Domestik Regional Bruto Atas Dasar Harga Konstan 2010 Menurut Lapangan Usaha di Kabupaten Banggai Kepulauan (persen), 2017–2021
Growth Rate of Gross Regional Domestic Product at 2010 Constant Market Prices by Industry in Banggai Kepulauan Regency (percent), 2017–2021



Sumber/Source : BPS, berbagai sensus, survei dan sumber lain/BPS-Statistics Indonesia, various census, survey, and other sources

Tabel
Table 12.1.

**Produk Domestik Regional Bruto Atas Dasar Harga
Berlaku Menurut Lapangan Usaha di Kabupaten Banggai
Kepulauan (miliar rupiah), 2017–2021**
*Gross Regional Domestic Product at Current Market Prices
by Industry in Banggai Kepulauan regency (billion rupiahs),
2017–2021*

Lapangan Usaha/Industry	2017	2018	2019	2020*	2021**
(1)	(2)	(3)	(4)	(5)	(6)
A Pertanian, Kehutanan, dan Perikanan/ <i>Agriculture, Forestry, and Fishing</i>	1 615,67	1 767,97	1 843,33	1 836,92	1 958,16
B Pertambangan dan Penggalian/ <i>Mining and Quarrying</i>	31,52	32,36	38,56	32,48	34,23
C Industri Pengolahan/ <i>Manufacturing</i>	83,55	91,81	101,01	104,86	110,75
D Pengadaan Listrik dan Gas/ <i>Electricity and Gas</i>	0,41	0,50	0,54	0,61	0,64
E Pengadaan Air; Pengelolaan Sampah, Limbah, dan Daur Ulang/ <i>Water Supply; Sewerage, Waste Management, and Remediation Activities</i>	3,64	4,12	4,34	4,51	4,82
F Konstruksi/ <i>Construction</i>	85,96	96,42	117,84	102,98	107,44
G Perdagangan Besar dan Eceran; Reparasi Mobil dan Sepeda Motor/ <i>Wholesale and Retail Trade; Repair of Motor Vehicles and Motorcycles</i>	639,06	683,88	755,05	727,22	812,59
H Transportasi dan Pergudangan/ <i>Transportation and Storage</i>	102,65	110,23	123,05	101,27	107,64
I Penyediaan Akomodasi dan Makan Minum/ <i>Accommodation and Food Service Activities</i>	13,45	15,45	16,65	15,86	18,13
J Informasi dan Komunikasi/ <i>Information and Communication</i>	98,40	109,95	119,66	128,42	140,48

Lanjutan Tabel/*Continued Table 12.1*

Lapangan Usaha/ <i>Industry</i>		2017	2018	2019	2020*	2021**
(1)		(2)	(3)	(4)	(5)	(6)
K	Jasa Keuangan dan Asuransi/ <i>Financial and Insurance Activities</i>	74,34	84,24	90,75	103,06	122,47
L	Real Estat/ <i>Real Estate Activities</i>	57,31	61,95	66,95	68,49	70,71
M,N	Jasa Perusahaan/ <i>Business Activities</i>	2,76	3,52	3,71	3,82	3,94
O	Administrasi Pemerintahan, Pertahanan, dan Jaminan Sosial Wajib/ <i>Public Administration and Defence; Compulsory Social Security</i>	175,30	194,65	213,98	218,31	231,03
P	Jasa Pendidikan/ <i>Education</i>	189,67	201,69	208,44	212,78	216,68
Q	Jasa Kesehatan dan Kegiatan Sosial/ <i>Human Health and Social Work Activities</i>	78,03	89,04	103,93	113,05	126,41
R,S,T,U	Jasa Lainnya/ <i>Other Services Activities</i>	48,02	54,20	57,87	58,92	62,70
Produk Domestik Regional Bruto/<i>Gross Regional Domestic Product</i>		3 299,74	3 601,97	3 865,67	3 833,55	4 128,83

Catatan/*Note*: Perbedaan antara jumlah PDRB 34 Provinsi dan PDB Indonesia antara lain disebabkan oleh diskrepansi statistik/*The difference between the total of GRDP of 34 Provinces and the GDP of Indonesia due to the statistical discrepancies*

Sumber/*Source*: BPS, berbagai sensus, survei dan sumber lain/*BPS-Statistics Indonesia, various census, survey, and other sources*

Tabel
Table 12.2

Produk Domestik Regional Bruto Atas Dasar Harga Konstan 2010 Menurut Lapangan Usaha di Kabupaten Banggai Kepulauan (miliar rupiah), 2017–2021
Gross Regional Domestic Product at 2010 Constant Market Prices by Industry in Banggai Kepulauan Regency (billion rupiahs), 2017–2021

Lapangan Usaha/Industry		2017	2018	2019	2020*	2021**
(1)		(2)	(3)	(4)	(5)	(6)
A	Pertanian, Kehutanan, dan Perikanan/ <i>Agriculture, Forestry, and Fishing</i>	1 202,11	1 260,51	1 301,25	1 277,96	1 321,56
B	Pertambangan dan Penggalian/ <i>Mining and Quarrying</i>	21,16	21,40	24,23	20,06	20,75
C	Industri Pengolahan/ <i>Manufacturing</i>	62,78	66,75	70,61	71,00	72,60
D	Pengadaan Listrik dan Gas/ <i>Electricity and Gas</i>	0,40	0,45	0,47	0,53	0,56
E	Pengadaan Air; Pengelolaan Sampah, Limbah, dan Daur Ulang/ <i>Water Supply; Sewerage, Waste Management, and Remediation Activities</i>	2,69	2,80	2,81	2,89	3,02
F	Konstruksi/ <i>Construction</i>	53,15	54,71	64,33	54,06	55,74
G	Perdagangan Besar dan Eceran; Reparasi Mobil dan Sepeda Motor/ <i>Wholesale and Retail Trade; Repair of Motor Vehicles and Motorcycles</i>	481,35	490,95	507,04	479,28	525,48
H	Transportasi dan Pergudangan/ <i>Transportation and Storage</i>	79,16	81,26	85,06	65,17	68,45
I	Penyediaan Akomodasi dan Makan Minum/ <i>Accommodation and Food Service Activities</i>	11,85	12,14	12,90	11,76	13,21
J	Informasi dan Komunikasi/ <i>Information and Communication</i>	83,33	91,32	98,82	107,60	116,61

Lanjutan Tabel/*Continued Table 12.2*

Lapangan Usaha/ <i>Industry</i>		2017	2018	2019	2020*	2021**
(1)		(2)	(3)	(4)	(5)	(6)
K	Jasa Keuangan dan Asuransi/ <i>Financial and Insurance Activities</i>	49,46	53,37	56,21	63,77	72,78
L	Real Estat/ <i>Real Estate Activities</i>	48,45	49,80	51,15	51,34	52,59
M,N	Jasa Perusahaan/ <i>Business Activities</i>	2,44	2,51	2,64	2,67	2,73
O	Administrasi Pemerintahan, Pertahanan, dan Jaminan Sosial Wajib/ <i>Public Administration and Defence; Compulsory Social Security</i>	130,39	134,97	141,26	141,65	147,89
P	Jasa Pendidikan/ <i>Education</i>	140,48	142,03	142,24	143,33	145,12
Q	Jasa Kesehatan dan Kegiatan Sosial/ <i>Human Health and Social Work Activities</i>	58,54	61,49	67,42	72,07	75,83
R,S,T,U	Jasa Lainnya/ <i>Other Services Activities</i>	34,13	36,65	37,65	38,15	40,33
Produk Domestik Regional Bruto/<i>Gross Regional Domestic Product</i>		2 461,85	2 563,11	2 666,09	2 603,27	2 735,24

Catatan/*Note*: Perbedaan antara jumlah PDRB 34 Provinsi dan PDB Indonesia antara lain disebabkan oleh diskrepansi statistik/*The difference between the total of GRDP of 34 Provinces and the GDP of Indonesia due to the statistical discrepancies*

Sumber/*Source*: BPS, berbagai sensus, survei dan sumber lain/*BPS-Statistics Indonesia, various census, survey, and other sources*

Tabel
Table 12.3

Distribusi Persentase Produk Domestik Regional Bruto Atas Dasar Harga Berlaku Menurut Lapangan Usaha di Kabupaten Banggai Kepulauan, 2017–2021
Percentage Distribution of Gross Regional Domestic Product at Current Market Prices by Industry in Banggai Kepulauan Regency, 2017–2021

Lapangan Usaha/ <i>Industry</i>	2017	2018	2019	2020*	2021**
(1)	(2)	(3)	(4)	(5)	(6)
A Pertanian, Kehutanan, dan Perikanan/ <i>Agriculture, Forestry, and Fishing</i>	48,96	49,08	47,68	47,92	47,43
B Pertambangan dan Penggalian/ <i>Mining and Quarrying</i>	0,96	0,90	1,00	0,85	0,83
C Industri Pengolahan/ <i>Manufacturing</i>	2,53	2,55	2,61	2,74	2,68
D Pengadaan Listrik dan Gas/ <i>Electricity and Gas</i>	0,01	0,01	0,01	0,02	0,02
E Pengadaan Air; Pengelolaan Sampah, Limbah, dan Daur Ulang/ <i>Water Supply; Sewerage, Waste Management, and Remediation Activities</i>	0,11	0,11	0,11	0,12	0,12
F Konstruksi/ <i>Construction</i>	2,61	2,68	3,05	2,69	2,60
G Perdagangan Besar dan Eceran; Reparasi Mobil dan Sepeda Motor/ <i>Wholesale and Retail Trade; Repair of Motor Vehicles and Motorcycles</i>	19,37	18,99	19,53	18,97	19,68
H Transportasi dan Pergudangan/ <i>Transportation and Storage</i>	3,11	3,06	3,18	2,64	2,61
I Penyediaan Akomodasi dan Makan Minum/ <i>Accommodation and Food Service Activities</i>	0,41	0,43	0,43	0,41	0,44
J Informasi dan Komunikasi/ <i>Information and Communication</i>	2,98	3,05	3,10	3,35	3,40
K Jasa Keuangan dan Asuransi/ <i>Financial and Insurance Activities</i>	2,25	2,34	2,35	2,69	2,97

Lanjutan Tabel/*Continued Table* 12.3

Lapangan Usaha/ <i>Industry</i>		2017	2018	2019	2020*	2021**
(1)		(2)	(3)	(4)	(5)	(6)
L	Real Estat/ <i>Real Estate Activities</i>	1,74	1,72	1,73	1,79	1,71
M,N	Jasa Perusahaan/ <i>Business Activities</i>	0,08	0,10	0,10	0,10	0,10
O	Administrasi Pemerintahan, Pertahanan, dan Jaminan Sosial Wajib/ <i>Public Administration and Defence; Compulsory Social Security</i>	5,31	5,40	5,54	5,69	5,60
P	Jasa Pendidikan/ <i>Education</i>	5,75	5,60	5,39	5,55	5,25
Q	Jasa Kesehatan dan Kegiatan Sosial/ <i>Human Health and Social Work Activities</i>	2,36	2,47	2,69	2,95	3,06
R,S,T,U	Jasa Lainnya/ <i>Other Services Activities</i>	1,46	1,50	1,50	1,54	1,52
Produk Domestik Regional Bruto/<i>Gross Regional Domestic Product</i>		100,00	100,00	100,00	100,00	100,00

atatan/*Note*: Perbedaan antara jumlah PDRB 34 Provinsi dan PDB Indonesia antara lain disebabkan oleh diskrepansi statistik/*The difference between the total of GRDP of 34 Provinces and the GDP of Indonesia due to the statistical discrepancies*

Sumber/*Source*: BPS, berbagai sensus, survei dan sumber lain/*BPS-Statistics Indonesia, various census, survey, and other sources*

Tabel
Table 12.4**Laju Pertumbuhan Produk Domestik Regional Bruto Atas Dasar Harga Konstan 2010 Menurut Lapangan Usaha di Kabupaten Banggai Kepulauan (persen), 2017–2021**
Growth Rate of Gross Regional Domestic Product at 2010 Constant Market Prices by Industry in Banggai Kepulauan Regency (percent), 2017–2021

Lapangan Usaha/ <i>Industry</i>	2017	2018	2019	2020*	2021**
(1)	(2)	(3)	(4)	(5)	(6)
A Pertanian, Kehutanan, dan Perikanan/ <i>Agriculture, Forestry, and Fishing</i>	5,96	4,86	3,23	(1,79)	3,41
B Pertambangan dan Penggalian/ <i>Mining and Quarrying</i>	9,25	1,13	13,22	(17,21)	3,46
C Industri Pengolahan/ <i>Manufacturing</i>	6,87	6,33	5,78	0,55	2,25
D Pengadaan Listrik dan Gas/ <i>Electricity and Gas</i>	8,11	11,47	5,92	12,72	4,48
E Pengadaan Air; Pengelolaan Sampah, Limbah, dan Daur Ulang/ <i>Water Supply; Sewerage, Waste Management, and Remediation Activities</i>	5,80	3,96	0,23	3,02	4,32
F Konstruksi/ <i>Construction</i>	9,12	2,93	17,59	(15,97)	3,11
G Perdagangan Besar dan Eceran; Reparasi Mobil dan Sepeda Motor/ <i>Wholesale and Retail Trade; Repair of Motor Vehicles and Motorcycles</i>	5,47	1,99	3,28	(5,47)	9,64
H Transportasi dan Pergudangan/ <i>Transportation and Storage</i>	5,87	2,65	4,67	(23,38)	5,02
I Penyediaan Akomodasi dan Makan Minum/ <i>Accommodation and Food Service Activities</i>	7,38	2,50	6,27	(8,89)	12,35
J Informasi dan Komunikasi/ <i>Information and Communication</i>	7,67	9,59	8,22	8,88	8,38
K Jasa Keuangan dan Asuransi/ <i>Financial and Insurance Activities</i>	11,48	7,92	5,31	13,45	14,14

Lanjutan Tabel/*Continued Table 12.4*

Lapangan Usaha/ <i>Industry</i>		2017	2018	2019	2020*	2021**
(1)		(2)	(3)	(4)	(5)	(6)
L	Real Estat/ <i>Real Estate Activities</i>	2,50	2,80	2,70	0,37	2,43
M,N	Jasa Perusahaan/ <i>Business Activities</i>	3,79	2,90	5,10	0,99	2,36
O	Administrasi Pemerintahan, Pertahanan, dan Jaminan Sosial Wajib/ <i>Public Administration and Defence; Compulsory Social Security</i>	3,59	3,52	4,66	0,27	4,41
P	Jasa Pendidikan/ <i>Education</i>	5,40	1,10	0,15	0,77	1,25
Q	Jasa Kesehatan dan Kegiatan Sosial/ <i>Human Health and Social Work Activities</i>	9,90	5,04	9,65	6,89	5,23
R,S,T,U	Jasa Lainnya/ <i>Other Services Activities</i>	5,52	7,41	2,73	1,32	5,72
Produk Domestik Regional Bruto/<i>Gross Regional Domestic Product</i>		6,00	4,11	4,02	(2,36)	5,07

Sumber/*Source*: BPS, berbagai sensus, survei dan sumber lain/*BPS-Statistics Indonesia, various census, survey, and other sources*

Tabel
Table 12.5

Produk Domestik Regional Bruto Atas Dasar Harga Berlaku Menurut Jenis Pengeluaran di Kabupaten Banggai Kepulauan (miliar rupiah), 2017–2021
Gross Regional Domestic Product at Current Market Prices by Type of Expenditure in Banggai Kepulauan Regency (billion rupiahs), 2017–2021

Jenis Pengeluaran Type of Expenditure	2017	2018	2019	2020*	2021**
(1)	(2)	(3)	(4)	(5)	(6)
Pengeluaran Konsumsi Rumah Tangga <i>Household Consumption Expenditure</i>	2 001,86	2 263,42	2 487,99	2 484,77	2 613,69
Pengeluaran Konsumsi LNPRT <i>NPISH Consumption Expenditure</i>	27,93	31,51	35,13	35,78	39,78
Pengeluaran Konsumsi Pemerintah <i>Government Consumption Expenditure</i>	537,36	557,77	610,54	630,07	668,07
Pembentukan Modal Tetap Bruto <i>Gross Fixed Capital Formation</i>	1 150,50	1 196,48	1 409,28	1 224,08	1 319,08
Perubahan Inventori <i>Changes in Inventories</i>	10,88	23,54	(8,32)	0,26	0,31
Net Ekspor Barang dan Jasa <i>Net Exports of Goods and Services</i>	(428,79)	(470,75)	(668,95)	(541,42)	(512,10)
Produk Domestik Regional Bruto Gross Regional Domestic Product	3 299,74	3 601,97	3 865,67	3 833,55	4 128,83

Sumber/Source: BPS, berbagai sensus, survei dan sumber lain/BPS-Statistics Indonesia, various census, survey, and other sources

Tabel
Table 12.6

Produk Domestik Regional Bruto Atas Dasar Harga Konstan 2010 Menurut Jenis Pengeluaran di Kabupaten Banggai Kepulauan (miliar rupiah), 2017–2021
Gross Regional Domestic Product at 2010 Constant Market Prices by Type of Expenditure in Banggai Kepulauan Regency (billion rupiahs), 2017–2021

Jenis Pengeluaran Type of Expenditure	2017	2018	2019	2020*	2021**
(1)	(2)	(3)	(4)	(5)	(6)
Pengeluaran Konsumsi Rumah Tangga <i>Household Consumption Expenditure</i>	1 501,24	1 578,06	1 626,66	1 600,76	1 638,16
Pengeluaran Konsumsi LNPRT <i>NPISH Consumption Expenditure</i>	23,74	26,22	27,93	26,77	27,77
Pengeluaran Konsumsi Pemerintah <i>Government Consumption Expenditure</i>	348,93	349,34	355,91	345,14	365,14
Pembentukan Modal Tetap Bruto <i>Gross Fixed Capital Formation</i>	890,08	924,27	1 058,80	908,10	943,34
Perubahan Inventori <i>Changes in Inventories</i>	5,90	14,56	(3,48)	0,17	0,17
Net Ekspor Barang dan Jasa <i>Net Exports of Goods and Services</i>	(308,03)	(329,34)	(399,74)	(277,66)	(239,33)
Produk Domestik Regional Bruto Gross Regional Domestic Product	2 461,85	2 563,11	2 666,09	2 603,27	2 735,24

Sumber/Source: BPS, berbagai sensus, survei dan sumber lain/BPS-Statistics Indonesia, various census, survey, and other sources

BAB
CHAPTER
13

IPM
TRADE



IPM
65,61



PENJELASAN TEKNIS

1. Indeks Pembangunan Manusia menjelaskan bagaimana penduduk dapat mengakses hasil pembangunan dalam memperoleh pendapatan, kesehatan, pendidikan dan sebagainya. IPM diperkenalkan oleh UNDP pada tahun 1990 dan dipublikasikan secara berkala dalam laporan tahunan *Development Report* (HDR). IPM dibentuk oleh 3 (tiga) dimensi dasar; Umur Panjang dan Hidup Sehat; Pengetahuan; dan Standar Hidup Layak.

TECHNICAL NOTES

1. *The Human Deveopment Index (HDI) explains how people can access development result in obtaining income, health, education and so forth. HDI was introduced by United Nations Development Programme (UNDP) in 1990 and published periodically in the annual report of the Human Development Report (HDR). HDI was formed by three basic dimensions; long and healthy life; knowledge; and good standard of living.*

ULASAN

DESCRIPTION

Pertumbuhan PDRB atas dasar harga konstan tahun 2010 menunjukkan pertumbuhan perekonomian suatu daerah. Pertumbuhan PDRB tertinggi di Provinsi Sulawesi Tengah dicapai oleh Kabupaten Morowali yaitu sebesar 25,31 persen besarnya pertumbuhan ekonomi Kabupaten Morowali dipengaruhi oleh munculnya perusahaan migas di kabupaten tersebut, sedangkan pertumbuhan terendah dicapai oleh Kabupaten Banggai sebesar 1,86 persen. (Tabel 13.2), selain itu informasi mengenai penduduk miskin dan indeks pembangunan manusia (IPM) di Sulawesi Tengah dapat disimak pada Tabel 13.3 dan 13.4.

Growth in GRDP at constant market prices of 2010 showed growth in the economy of a region. The highest GRDP growth in the Province of Sulawesi Tengah is achieved by Morowali at 25,31 percent, the magnitude of the economic growth of Morowali affected by the rise of oil and gas companies in the district, while the lowest growth achieved by Banggai of 1,86 percent. (Table 13.2), in addition to information about poverty and Human Development Index (HDI) in Sulawesi Tengah can be listened to in Table 13.3 and 13.4.

Indeks Pembangunan manusia di Kabupaten Banggai Kepulauan cenderung mengalami kemajuan selama periode 2017-2021. IPM meningkat dari 64,07 (2017) menjadi 65,61 (2021).

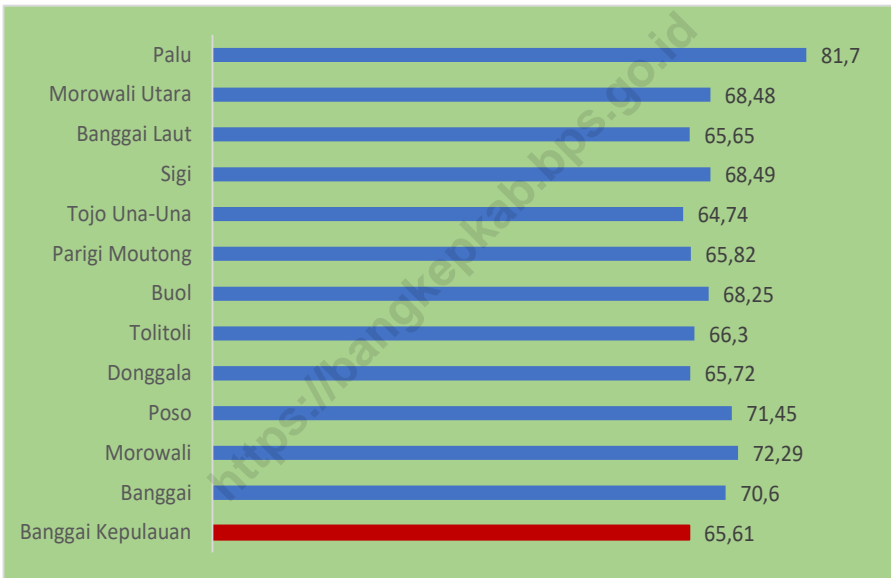
Human development index in Banggai Laut Regency has always experienced progress during the 2017-2021 period. From 64,07 (2017) it increased to 65,61 (2021).

Di Sulawesi Tengah, IPM tertinggi di Kota Palu sedangkan IPM terendah di Kabupaten Tojo Una-Una

in Sulawesi Tengah, the highest HDI was recorded in Palu with a HDI of (81,70) while the lowest HDI recorded in Tojo Una-Una Regency (64,74).

Gambar 13.1
Figures

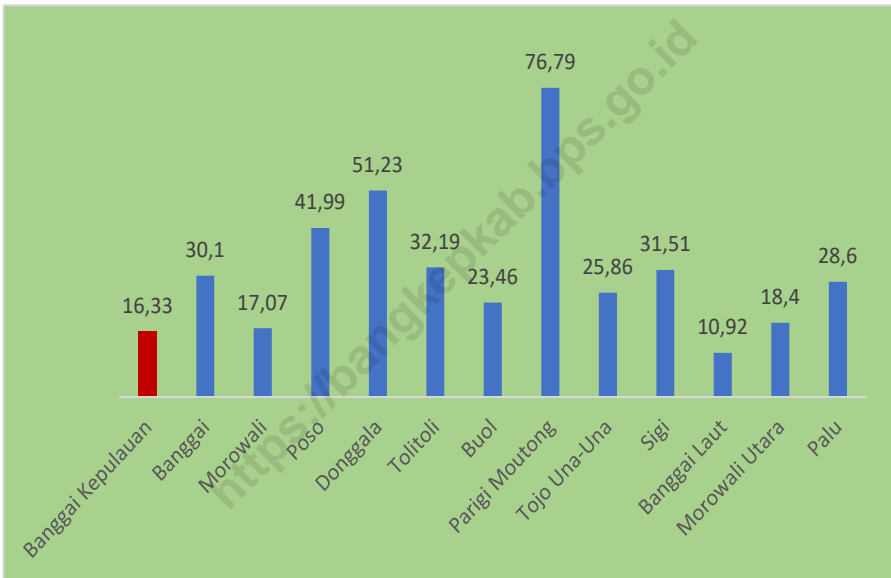
**Indeks Pembangunan Manusia Menurut Kabupaten/
Kota di Provinsi Sulawesi Tengah, 2021**
*Human Development Index by Regency/Municipality in
Sulawesi Tengah Province, 2021*



Sumber/Source : BPS, Seri Berita Resmi Statistik Indeks Pembangunan Manusia/BPS-Statistics Indonesia, Series of Press Releases of Human Development Index

Gambar 13.2
Figures

Jumlah Penduduk Miskin Menurut Kabupaten/Kota di Provinsi Sulawesi Tengah (ribu), 2021
Number of Poor Population by Regency/Municipality in Sulawesi Tengah Province (thousand), 2021



Sumber/Source: BPS, Survei Sosial Ekonomi Nasional/BPS-Statistics Indonesia, National Socioeconomic Survey

Tabel
Table 13.1

Jumlah Penduduk Menurut Kabupaten/Kota di Provinsi Sulawesi Tengah (ribu), 2017–2021
Population by Regency/Municipality in Sulawesi Tengah in Province (thousand), 2017–2021

Kabupaten/Kota Regency/Municipality	2017	2018	2019	2020	2021
(1)	(2)	(3)	(4)	(5)	(6)
Kabupaten/Regency					
Banggai Kepulauan	116,81	117,63	118,40	120,14	121,68
Banggai	365,62	371,32	376,81	362,28	366,22
Morowali	117,33	119,29	121,30	161,73	167,91
Poso	245,99	251,19	256,39	244,88	248,35
Donggala	299,17	301,59	304,11	300,44	302,97
Tolitoli	231,00	233,41	235,80	225,15	226,80
Buol	155,59	158,79	162,18	145,25	146,63
Parigi Moutong	474,34	482,79	490,92	440,02	443,17
Tojo Una-Una	150,82	152,48	153,99	163,83	166,34
Sigi	234,59	237,01	239,42	257,59	261,68
Banggai Laut	72,30	73,70	75,00	70,44	70,87
Morowali Utara	122,99	125,62	128,32	120,79	122,24
Kota/Municipality					
Palu	379,78	385,62	391,38	373,22	377,03
Sulawesi Tengah	2 966,33	3 010,44	3 054,02	2 985,73	3 021,879

Catatan/Note: Data 2021 menggunakan proyeksi penduduk interim

Sumber/Source: 1 BPS, Proyeksi Penduduk Indonesia 2010–2035/BPS-Statistics Indonesia, Indonesia Population Projection 2010–2035

2 BPS, Sensus Penduduk 2020/BPS-Statistics Indonesia, 2020 Population Census

Tabel
Table 13.2

Laju Pertumbuhan Produk Domestik Regional Bruto Atas Dasar Harga Konstan 2010 Menurut Kabupaten/Kota di Provinsi Sulawesi Tengah (persen), 2017–2021
Rate of Growth of Gross Regional Domestic Products at Constant 2010 Prices by Regency/Municipality in Sulawesi Tengah Province (percent), 2017–2021

Kabupaten/Kota Regency/Municipality	2017	2018	2019	2020 *	2021**
(1)	(2)	(3)	(4)	(5)	(6)
Kabupaten/Regency					
Banggai Kepulauan	8,71	4,11	4,02	(2,36)	5,07
Banggai	6,00	6,17	5,94	(4,79)	1,86
Morowali	6,26	112,20	20,26	28,51	25,31
Poso	4,00	6,16	6,20	(3,94)	4,86
Donggala	5,08	2,56	4,45	(4,26)	4,64
Tolitoli	5,31	5,28	4,79	(3,39)	4,36
Buol	14,08	2,89	2,14	(2,89)	4,88
Parigi Moutong	6,02	2,53	2,21	(4,95)	4,72
Tojo Una-Una	6,10	2,71	4,74	(3,17)	4,25
Sigi	5,53	3,87	3,64	(1,50)	5,05
Banggai Laut	5,26	4,85	3,50	(3,97)	4,37
Morowali Utara	5,62	16,92	5,18	(0,23)	10,47
Kota/Municipality					
Palu	6,13	5,00	5,65	(4,43)	5,97
Sulawesi Tengah	7,10	20,60	8,83	4,86	11,70

Sumber/Source: BPS dan sumber lain/BPS-Statistics Indonesia and other sources

Tabel
Table 13.3**Jumlah Penduduk Miskin Menurut Kabupaten/Kota di
Provinsi Sulawesi Tengah (ribu), 2017–2021**
**Number of Poor Population by Regency/Municipality in
Sulawesi Tengah Province (thousand), 2017–2021**

Kabupaten/Kota Regency/Municipality	2017	2018	2019	2020	2021
(1)	(2)	(3)	(4)	(5)	(6)
Kabupaten/Regency					
Banggai Kepulauan	18,56	18,38	17,54	16,70	16,33
Banggai	33,50	33,37	29,3	28,16	30,10
Morowali	16,99	17,03	16,61	16,50	17,07
Poso	41,88	41,75	39,92	40,20	41,99
Donggala	53,44	54,28	55,83	53,17	51,23
Tolitoli	30,64	31,80	30,79	30,51	32,19
Buol	25,76	25,40	24,51	22,93	23,46
Parigi Moutong	82,88	83,66	81,36	78,76	76,79
Tojo Una-Una	27,30	27,78	26,36	25,43	25,86
Sigi	29,55	29,78	30,82	30,00	31,51
Banggai Laut	11,63	11,97	11,46	11,09	10,92
Morowali Utara	19,25	19,40	19,25	18,38	18,40
Kota/Municipality					
Palu	25,49	25,56	26,62	26,89	28,60
Sulawesi Tengah	417,87	420,21	410,36	398,73	404,44

Sumber/Source: BPS, Survei Sosial Ekonomi Nasional/BPS-Statistics Indonesia, National Socioeconomic Survey

Tabel
Table 13.4

**Indeks Pembangunan Manusia Menurut Kabupaten/Kota
di Provinsi Sulawesi Tengah, 2017–2021**
*Human Development Index by Regency/Municipality in
Sulawesi Tengah Province, 2017–2021*

Kabupaten/Kota Regency/Municipality	2017	2018	2019	2020	2021
(1)	(2)	(3)	(4)	(5)	(6)
Kabupaten/Regency					
Banggai Kepulauan	64,07	64,68	65,13	65,42	65,61
Banggai	69,00	69,85	70,36	70,52	70,60
Morowali	70,41	71,14	72,02	72,21	72,29
Poso	69,78	70,68	71,40	71,28	71,45
Donggala	64,66	65,14	65,49	65,56	65,72
Tolitoli	64,05	64,60	65,42	65,69	66,30
Buol	66,69	67,30	67,69	67,82	68,25
Parigi Moutong	64,09	64,85	65,47	65,44	65,82
Tojo Una-Una	62,61	63,38	64,52	64,59	64,74
Sigi	66,72	67,66	68,16	68,12	68,49
Banggai Laut	64,08	64,80	65,27	65,43	65,65
Morowali Utara	67,35	67,95	68,45	68,36	68,48
Kota/Municipality					
Palu	80,24	80,91	81,50	81,47	81,70
Sulawesi Tengah	68,11	68,88	69,50	69,55	69,79

Sumber/Source: BPS, Seri Berita Resmi Statistik Indeks Pembangunan Manusia/BPS-Statistics Indonesia, Series of Press Releases of Human Development Index