

KATALOG/CATALOG: 1102001.7108

KABUPATEN KEPULAUAN SIAU TAGULANDANG BIARO DALAM ANGKA

KEPULAUAN SIAU TAGULANDANG
BIARO REGENCY IN FIGURES

2022



Badan Pusat Statistik
Kabupaten Kepulauan Siau Tagulandang Biaro
BPS-Statistics of Kepulauan Siau Tagulandang Biaro Regency

**KABUPATEN KEPULAUAN
SIAU TAGULANDANG BIARO
DALAM ANGKA**

KEPULAUAN SIAU TAGULANDANG
BIARO REGENCY IN FIGURES

2022



KABUPATEN KEPULAUAN SIAU TAGULANDANG BIARO DALAM ANGKA
Kepulauan Siau Tagulandang Biaro Regency in Figures
2022

ISSN:

No. Publikasi/*Publication Number*: 71080.2202

Katalog/*Catalog*: 1102001.7108

Ukuran Buku/*Book Size*: 14,8 cm x 21 cm

Jumlah Halaman/*Number of Pages* : xxxiv + 246 hal/*pages*

Naskah/*Manuscript*:

BPS Kabupaten Kepulauan Siau Tagulandang Biaro/

BPS-Statistics of Kepulauan Siau Tagulandang Biaro Regency

Penyunting/*Editor*:

BPS Kabupaten Kepulauan Siau Tagulandang Biaro/

BPS-Statistics of Kepulauan Siau Tagulandang Biaro Regency

Gambar Kover/*Cover Design*:

BPS Kabupaten Kepulauan Siau Tagulandang Biaro/

BPS-Statistics of Kepulauan Siau Tagulandang Biaro Regency

Ilustrasi Kover/*Cover Illustration*:

Pantai/*Beach*

Diterbitkan oleh/*Published by*:

©BPS Kabupaten Kepulauan Siau Tagulandang Biaro/

BPS-Statistics of Kepulauan Talaud Regency

Dicetak oleh/*Printed by*:

BPS Kabupaten Kepulauan Siau Tagulandang Biaro/

BPS-Statistics of Kepulauan Siau Tagulandang Biaro Regency

Dilarang mengumumkan, mendistribusikan, mengomunikasikan, dan/atau menggandakan sebagian atau seluruh isi buku ini untuk tujuan komersil tanpa izin tertulis dari Badan Pusat Statistik.

Prohibited to announce, distribute, communicate, and/or copy part or all of this book for commercial purpose without permission from BPS-Statistics Indonesia.

PETA WILAYAH KABUPATEN KEPULAUAN SIAU TAGULANDANG BIARO
MAP OF KEPULAUAN SIAU TAGULANDANG BIARO REGENCY



KEPALA BPS KABUPATEN KEPULAUAN SIAU TAGULANDANG BIARO
CHIEF STATISTICIAN OF KEPULAUAN SIAU TAGULANDANG BIARO REGENCY



Irena Listianawati, SST., S.E., M.Si.



KATA PENGANTAR

Kabupaten Kepulauan Siau Tagulandang Biaro Dalam Angka 2022 merupakan publikasi tahunan yang diterbitkan oleh BPS Kabupaten Kepulauan Siau Tagulandang Biaro. Publikasi ini berisi data-data baik yang bersumber dari Survei atau Sensus yang dilakukan oleh BPS maupun yang bersumber dari Kementerian/Lembaga dan dinas atau instansi Pemerintah Daerah.

Publikasi ini dapat terwujud berkat kerja sama dan bantuan dari berbagai pihak baik instansi pemerintah maupun swasta. Kepada semua pihak yang telah memberikan bantuan disampaikan penghargaan dan terima kasih yang sebesar-besarnya. Semoga publikasi ini dapat membantu perencanaan, evaluasi, maupun penyebaran informasi di Kabupaten Kepulauan Siau Tagulandang Biaro.

Walaupun publikasi ini telah disiapkan sebaik-baiknya, namun disadari masih ada kekurangan dan kesalahan yang terjadi. Untuk perbaikan publikasi ini, tanggapan dan saran yang bersifat konstruktif dari para pemakai sangat diharapkan.

Ondong Siau, Februari 2022
Kepala BPS
Kabupaten Kepulauan Siau Tagulandang Biaro

Irena Listianawati, SST., S.E., M.Si.



PREFACE

Kepulauan Siau Tagulandang Biaro Regency in Figures 2022, is an annual publication published by BPS-Statistics of Kepulauan Siau Tagulandang Biaro Regency. This publication contains data sourced from Survey or Census by BPS-Statistics and sourced from Ministries/agencies and local government institutions.

This comprehensive publication has been made possible with the assistance and contribution from several governmental institutions and private organizations. To all parties who have been involved in the preparation of this publication, We would like to express our sincerest appreciation and gratitude. Hopefully this publication can help planning, evaluation and disseminating information in Kepulauan Siau Tagulandang Biaro Regency.

Comments and constructive suggestions for the improvement of this publication are always welcome.

*Ondong Siau, Februari 2022
Chief Statistician of
Kepulauan Siau Tagulandang Biaro Regency*

Irena Listianawati, SST., S.E., M.Si.

DAFTAR ISI / CONTENTS

| | Halaman <i>Page</i> |
|----------------------------------------------------------------------------------------------------------------|------------------------|
| Kata Pengantar/ <i>Preface</i> | vii |
| Daftar Isi/ <i>Contents</i> | ix |
| Daftar Tabel/ <i>List of Tables</i> | xi |
| Daftar Gambar/ <i>List of Figures</i> | xxix |
| Daftar Singkatan/ <i>List of Abbreviations</i> | xxxiv |
| 1. Geografi dan Iklim/ <i>Geography and Climate</i> | 1 |
| 2. Pemerintahan/ <i>Government</i> | 15 |
| 3. Penduduk dan Ketenagakerjaan/ <i>Population and Employment</i> | 41 |
| 4. Sosial dan Kesejahteraan Rakyat/ <i>Social and Welfare</i> | 59 |
| 5. Pertanian, Kehutanan, Peternakan, dan Perikanan/ <i>Agriculture, Forestry, Livestock, and Fishery</i> | 117 |
| 6. Industri, Pertambangan, dan Energi/ <i>Industry, Mining, and Energy</i> | 163 |
| 7. Pariwisata/ <i>Tourism</i> | 173 |
| 8. Transportasi dan Komunikasi/ <i>Transportation and Communication</i> | 183 |
| 9. Perbankan, Koperasi, dan Harga-harga/ <i>Banking, Cooperative, dan Prices</i> | 195 |
| 10. Pengeluaran Penduduk/ <i>Population Expenditure</i> | 205 |
| 11. Perdagangan/ <i>Trade</i> | 211 |
| 12. Sistem Neraca Regional/ <i>System of Regional Accounts</i> | 217 |
| 13. Perbandingan Antar Kabupaten/Kota/ <i>Regency/Municipal Comparison</i> | 237 |

DAFTAR TABEL/LIST OF TABLES

Halaman
Page

1. GEOGRAFI DAN IKLIM/*GEOGRAPHY AND CLIMATE*

1.1 KEADAAN GEOGRAFI *GEOGRAPHY CONDITION*

- 1.1.1 Luas Daerah dan Jumlah Pulau Menurut Kecamatan di Kabupaten Kepulauan Siau Tagulandang Biaro, 2021
Total Area and Number of Islands by Subdistrict in Kepulauan Siau Tagulandang Biaro Regency, 2021 6
- 1.1.2 Tinggi Wilayah dan Jarak ke Ibukota Kabupaten Kepulauan Siau Tagulandang Biaro, 2021
Altitude and Distance to the Capital in Kepulauan Siau Tagulandang Biaro Regency, 2021 8
- 1.1.3 Letak Geografis Kabupaten Kepulauan Siau Tagulandang Biaro, 2021
Geographical Location of Kepulauan Siau Tagulandang Biaro Regency, 2021 9
- 1.1.4 Tinggi Gunung Berapi di Kabupaten Kepulauan Siau Tagulandang Biaro, 2021
Volcano Altitude in Kepulauan Siau Tagulandang Biaro Regency, 2021 10

1.2 IKLIM *CLIMATE*

- 1.2.1 Pengamatan Unsur Iklim Menurut Bulan di Stasiun Meteorologi Naha, 2021
Observation of Climate Elements By Months at Naha Meteorology Station, 2021 11

2. PEMERINTAHAN/*GOVERNMENT*

2.1 WILAYAH ADMINISTRATIF *ADMINISTRATIVE AREA*

| | | |
|------------|---------------------------------------------------------------------------------------------------------------------------------------------------------------------------------------------------------------------------------------------------------------------------------------------------------------|----|
| 2.1.1 | Jumlah Desa ¹ /Kelurahan Menurut Kecamatan di Kabupaten Kepulauan Siau Tagulandang Biaro, 2016–2021 <i>Number of Villages¹/Urban Village by Subdistrict in Kepulauan Siau Tagulandang Biaro Regency, 2016–2021</i> | 20 |
| 2.1.2 | Jumlah Satuan Lingkungan Setempat (SLS) Menurut Kecamatan di Kabupaten Kepulauan Siau Tagulandang Biaro, 2021 <i>Number of Local Community Unit by Subdistrict in Kepulauan Siau Tagulandang Biaro Regency, 2021</i> | 21 |
| 2.1.3 | Daftar Nama Desa/Kelurahan Menurut Kecamatan di Kabupaten Kepulauan Siau Tagulandang Biaro, 2021 <i>List of Villages/Urban Villages by Subdistrict in Kepulauan Siau Tagulandang Biaro Regency, 2021</i> | 22 |
| 2.2 | SUMBER DAYA MANUSIA HUMAN RESOURCES | |
| 2.2.1 | Jumlah Pegawai Negeri Sipil Menurut Jabatan dan Jenis Kelamin di Kabupaten Kepulauan Siau Tagulandang Biaro, Desember 2020 dan Desember 2021 <i>Number of Civil Servants by Occupation and Gender in Kepulauan Siau Tagulandang Biaro Regency, December 2020 and December 2021</i> | 26 |
| 2.2.2 | Jumlah Pegawai Negeri Sipil Menurut Tingkat Pendidikan dan Jenis Kelamin di Kabupaten Kepulauan Siau Tagulandang Biaro, Desember 2020 dan Desember 2021 <i>Number of Civil Servants by Educational Level and Gender in Kepulauan Siau Tagulandang Biaro Regency, December 2020 and December 2021</i> | 28 |
| 2.2.3 | Jumlah Pegawai Negeri Sipil Menurut Tingkat Kepangkatan dan Jenis Kelamin di Kabupaten Kepulauan Siau Tagulandang Biaro, Desember 2020 dan Desember 2021 <i>Number of Civil Servants by Hierarchy and Gender in Kepulauan Siau Tagulandang Biaro Regency, December 2020 and December 2021</i> | 30 |
| 2.2.4 | Jumlah PNS Daerah Menurut Pengelompokan dan Jenis Kelamin di Kabupaten Kepulauan Siau Tagulandang Biaro, 2021 <i>Number of Local Civil Servants by Classification and Gender in</i> | |

| | Halaman Page |
|------------|--------------------------------------------------------------------------------------------------------------------------------------------------------------------------------------------------------------------------------------------------------------------------------------------------------------------------|
| | Kepulauan Siau Tagulandang Biaro Regency, 2021 32 |
| 2.2.5 | Jumlah PNS Pusat Menurut Instansi dan Golongan di Kabupaten Kepulauan Siau Tagulandang Biaro, 2021 <i>Number of Central Civil Servants by Institution and Rank in Kepulauan Siau Tagulandang Biaro Regency, 2021</i> 33 |
| 2.3 | DEWAN PERWAKILAN RAKYAT DAERAH REGIONAL HOUSE OF REPRESENTATIVE |
| 2.3.1 | Banyaknya Anggota DPRD Berdasarkan Hasil Pemilu di Kabupaten Kepulauan Siau Tagulandang Biaro, 2021 <i>Number of DPRD Members Based On General Election in Kepulauan Siau Tagulandang Biaro Regency, 2021</i> 34 |
| 2.3.2 | Banyaknya Anggota DPRD Menurut Komisi di Kabupaten Kepulauan Siau Tagulandang Biaro, 2021 <i>Number of DPRD Members By Commission in Kepulauan Siau Tagulandang Biaro Regency, 2021</i> 35 |
| 2.3.3 | Banyaknya Alat Kelengkapan DPRD di Kabupaten Kepulauan Siau Tagulandang Biaro, 2021 <i>Number of Tools of Local Representative in Kepulauan Siau Tagulandang Biaro Regency, 2021</i> 36 |
| 2.4 | LEMBAGA ORGANISASI ORGANIZATION |
| 2.4.1 | Daftar Organisasi Kemasyarakatan, Organisasi Kepemudaan, dan Lembaga Swadaya Masyarakat di Kabupaten Kepulauan Siau Tagulandang Biaro, 2021 <i>List of Community Organizations, Youth Organizations, and Non- Governmental Organizations in Kepulauan Siau Tagulandang Biaro Regency, 2021</i> 37 |
| 3. | PENDUDUK DAN KETENAGAKERJAAN/ POPULATION AND EMPLOYMENT |
| 3.1 | PENDUDUK POPULATION |

| | | |
|------------|-----------------------------------------------------------------------------------------------------------------------------------------------------------------------------------------------------------------------------------------------------------------------------------------------------------------------------------------------------------------------------------------------------------------------|----|
| 3.1.1 | Penduduk, Laju Pertumbuhan Penduduk per Tahun, Distribusi Persentase Penduduk, Kepadatan Penduduk, Rasio Jenis Kelamin Penduduk Menurut Kecamatan di Kabupaten Kepulauan Siau Tagulandang Biaro, 2021 <i>Population, Annual Population Growth Rate, Percentage Distribution of Population, Population Density, and Population Sex Ratio by Subdistrict in Kepulauan Siau Tagulandang Biaro Regency, 2021</i> | 50 |
| 3.1.2 | Jumlah Penduduk dan Rasio Jenis Kelamin Menurut Kecamatan di Kabupaten Kepulauan Siau Tagulandang Biaro, 2021 <i>Population and Sex Ratio by Subdistrict in Kepulauan Siau Tagulandang Biaro Regency, 2021</i> | 53 |
| 3.1.3 | Jumlah Penduduk Menurut Kelompok Umur dan Jenis Kelamin di Kabupaten Kepulauan Siau Tagulandang Biaro, 2021 <i>Population by Age Groups and Gender in Kepulauan Siau Tagulandang Biaro Regency, 2021</i> | 55 |
| 3.2 | KETENAGAKERJAAN EMPLOYMENT | |
| 3.2.1 | Jumlah Penduduk Berumur 15 Tahun Ke Atas Menurut Jenis Kegiatan Selama Seminggu yang Lalu dan Jenis Kelamin di Kabupaten Kepulauan Siau Tagulandang Biaro, 2021 <i>Population Aged 15 Years Old and Over by Type of Activity During The Previous Week and Gender in Kepulauan Siau Tagulandang Biaro Regency, 2021</i> | 56 |
| 3.2.2 | Jumlah Penduduk Berumur 15 Tahun Ke Atas Menurut Pendidikan Tertinggi yang Ditamatkan dan Jenis Kegiatan Selama Seminggu yang lalu di Kabupaten Kepulauan Siau Tagulandang Biaro, 2021 <i>Population Aged 15 Years Old and Over Who Worked During The Previous Week by Education and Kind of Job in Kepulauan Siau Tagulandang Biaro Regency, 2021</i> | 57 |
| 3.2.3. | Jumlah Penduduk Berumur 15 Tahun Ke Atas yang Bekerja Selama Seminggu yang Lalu Menurut Status Pekerjaan Utama dan Jenis Kelamin di Kabupaten Kepulauan Siau Tagulandang Biaro, 2021 <i>Population Aged 15 Years Old and Over Who Worked During The Previous Week by Main Employment Status and Gender in Kepulauan Siau Tagulandang Biaro Regency, 2021</i> | 58 |

4. SOSIAL DAN KESEJAHTERAAN RAKYAT/SOCIAL AND WELFARE

4.1 PENDIDIKAN EDUCATION

- 4.1.1 Jumlah Sekolah, Guru, dan Murid Taman Kanak-Kanak (TK) di Bawah Kementerian Pendidikan dan Kebudayaan Menurut Kecamatan di Kabupaten Kepulauan Siau Tagulandang Biaro, 2020/2021 dan 2021/2022
Number of Schools, Teachers, and Pupils in Kindergarten Under The Ministry of Education and Culture by Subdistrict in Kepulauan Siau Tagulandang Biaro Regency, 2020/2021 and 2021/2022 68
- 4.1.2 Jumlah Sekolah, Guru, dan Murid Raudatul Athfal (RA) di Bawah Kementerian Agama Menurut Kecamatan di Kabupaten Kepulauan Siau Tagulandang Biaro, 2018/2020 dan 2020/2021
Number of Schools, Teachers, and Pupils in Raudatul Athfal (RA) Under The Ministry of Religious Affairs by Subdistrict in Kepulauan Siau Tagulandang Biaro Regency, 2018/2020 and 2020/2021 71
- 4.1.3 Jumlah Sekolah, Guru, dan Murid Sekolah Dasar (SD) di Bawah Kementerian Pendidikan dan Kebudayaan Menurut Kecamatan di Kabupaten Kepulauan Siau Tagulandang Biaro, 2020/2021 dan 2021/2022
Number of Schools, Teachers, and Pupils in Primary Schools Under The Ministry of Education and Culture by Subdistrict in Kepulauan Siau Tagulandang Biaro Regency, 2020/2021 and 2021/2022 72
- 4.1.4 Jumlah Sekolah, Guru, dan Murid Madrasah Ibtidaiyah (MI) di Bawah Kementerian Agama Menurut Kecamatan di Kabupaten Kepulauan Siau Tagulandang Biaro, 2018/2020 dan 2020/2021
Number of Schools, Teachers, and Pupils in Madrasah Ibtidaiyah (MI) Under The Ministry of Religious Affairs by Subdistrict in Kepulauan Siau Tagulandang Biaro Regency, 2018/2020 and 2020/2021 75
- 4.1.5 Jumlah Sekolah, Guru, dan Murid Sekolah Menengah Pertama (SMP) di Bawah Kementerian Pendidikan dan Kebudayaan Menurut Kecamatan di Kabupaten Kepulauan Siau Tagulandang Biaro, 2020/2021 dan 2021/2022
Number of Schools, Teachers, and Pupils in Junior High Schools Under The Ministry of Education and Culture by Subdistrict in Kepulauan Siau Tagulandang Biaro Regency, 2020/2021 and 2021/2022 76

| | | |
|--------|------------------------------------------------------------------------------------------------------------------------------------------------------------------------------------------------------------------------------------------------------------------------------------------------------------------------------------------------------------------------------------------------------------------------------------|----|
| 4.1.6 | <p>Jumlah Sekolah, Guru, dan Murid Madrasah Tsanawiyah (MTs) di Bawah Kementerian Agama Menurut Kecamatan di Kabupaten Kepulauan Siau Tagulandang Biaro, 2018/2020 dan 2020/2021 <i>Number of Schools, Teachers, and Pupils in Madrasah Tsanawiyah (MTs) Under The Ministry of Religious Affairs by Subdistrict in Kepulauan Siau Tagulandang Biaro Regency, 2018/2020 and 2020/2021</i></p> | 79 |
| 4.1.7 | <p>Jumlah Sekolah, Guru, dan Murid Sekolah Menengah Atas (SMA) di Bawah Kementerian Pendidikan dan Kebudayaan Menurut Kecamatan di Kabupaten Kepulauan Siau Tagulandang Biaro, 2020/2021 dan 2021/2022 <i>Number of Schools, Teachers, and Pupils in Senior High Schools Under The Ministry of Education and Culture by Subdistrict in Kepulauan Siau Tagulandang Biaro Regency, 2020/2021 and 2021/2022</i></p> | 80 |
| 4.1.8 | <p>Jumlah Sekolah, Guru, dan Murid Sekolah Menengah Kejuruan (SMK) di Bawah Kementerian Pendidikan dan Kebudayaan Menurut Kecamatan di Kabupaten Kepulauan Siau Tagulandang Biaro, 2020/2021 dan 2021/2022 <i>Number of Schools, Teachers, and Pupils in Vocational High Schools Under The Ministry of Education and Culture by Subdistrict in Kepulauan Siau Tagulandang Biaro Regency, 2020/2021 and 2021/2022</i></p> | 83 |
| 4.1.9 | <p>Jumlah Sekolah, Guru, dan Murid Madrasah Aliyah (MA) di Bawah Kementerian Agama Menurut Kecamatan di Kabupaten Kepulauan Siau Tagulandang Biaro, 2018/2020 dan 2020/2021 <i>Number of Schools, Teachers, and Pupils in Madrasah Aliyah (MA) Under the Ministry of Religious Affairs by Subdistrict in Kepulauan Siau Tagulandang Biaro Regency, 2018/2020 and 2020/2021</i></p> | 84 |
| 4.1.10 | <p>Jumlah Desa¹/Kelurahan yang Memiliki Fasilitas Sekolah Menurut Kecamatan dan Tingkat Pendidikan di Kabupaten Kepulauan Siau Tagulandang Biaro, 2014–2021 <i>Number of Villages¹/Urban Villages Having Educational Facilities by Subdistrict and Educational Level in Kepulauan Siau Tagulandang Biaro Regency, 2014–2021</i></p> | 85 |
| 4.1.11 | <p>Angka Partisipasi Murni (APM) Menurut Jenjang Pendidikan di Kabupaten Kepulauan Siau Tagulandang Biaro, 2020 dan 2021</p> | |

| | | |
|--------|--------------------------------------------------------------------------------------------------------------------------------------------------------------------------------------------------------------------------------------------------------------------------------------------------------------------------|----|
| | <i>Net Participation Rates by Educational Level in Kepulauan Siau Tagulandang Biaro Regency, 2020 and 2021</i> | 90 |
| 4.1.12 | Persentase Penduduk Berumur 15 Tahun ke Atas yang Melek Huruf Menurut Kelompok Umur di Kabupaten Kepulauan Siau Tagulandang Biaro 2021 <i>Percentage of Literate People Aged 15 Years and Over by Age Groups in Kepulauan Siau Tagulandang Biaro Regency 2021</i> | 91 |
| 4.1.13 | Persentase Penduduk Usia 5 Tahun Ke Atas Menurut Karakteristik dan Status Pendidikan di Kabupaten Kepulauan Siau Tagulandang Biaro, 2021 <i>Percentage of Population Aged 5 Years Old and Over by Characteristic and Education Status in Kepulauan Siau Tagulandang Biaro Regency, 2021</i> | 92 |
| 4.1.14 | Persentase Penduduk Usia 7-24 Tahun Menurut Karakteristik dan Status Pendidikan di Kabupaten Kepulauan Siau Tagulandang Biaro, 2021 <i>Percentage of Population Aged 7-24Years Old by Characteristic and Education Status in Kepulauan Siau Tagulandang Biaro Regency, 2021</i> | 93 |
| 4.1.15 | Persentase Penduduk Usia 15 Tahun Ke Atas Menurut Karakteristik dan Ijazah Tertinggi Yang Dimiliki di Kabupaten Kepulauan Siau Tagulandang Biaro, 2021 <i>Percentage of Population Aged 15 Years Old and Over by Characteristic and Highest Diploma Owned in Kepulauan Siau Tagulandang Biaro Regency, 2021</i> | 94 |

4.2 KESEHATAN HEALTH

| | | |
|-------|------------------------------------------------------------------------------------------------------------------------------------------------------------------------------------------------------------------------------------------------------------------------------------------------------------|----|
| 4.2.1 | Jumlah Desa ¹ /Kelurahan Yang Memiliki Sarana Kesehatan Menurut Kecamatan di Kabupaten Kepulauan Siau Tagulandang Biaro, 2014–2021 <i>Number of Villages¹/Urban Villages Having Health Facilities by Subdistrict in Kepulauan Siau Tagulandang Biaro Regency, 2014–2021</i> | 95 |
| 4.2.2 | Jumlah Tenaga Kesehatan Menurut Kecamatan di Kabupaten Kepulauan Siau Tagulandang Biaro, 2021 <i>Number of Medical Personnel by Subdistrict in Kepulauan Siau</i> | |

| | Halaman Page |
|------------|-----------------|
| | 100 |
| 4.2.3 | 101 |
| 4.2.4 | 103 |
| 4.2.5 | 105 |
| 4.2.6 | 106 |
| 4.2.7 | 107 |
| 4.2.8 | 108 |
| 4.3 | |
| | |
| 4.3.1 | |

| | | |
|------------|-----------------------------------------------------------------------------------------------------------------------------------------------------------------------------------------------------------------------------------------------------------------------------------------------------------------------------------|-----|
| | Dianut di Kabupaten Kepulauan Siau Tagulandang Biaro, 2021 <i>Population by Subdistrict and Religion in Kepulauan Siau Tagulandang Biaro Regency, 2021</i> | 110 |
| 4.3.2 | Jumlah Tempat Peribadatan Menurut Kecamatan di Kabupaten Kepulauan Siau Tagulandang Biaro, 2021 <i>Number of Worship Places by Subdistrict in Kepulauan Siau Tagulandang Biaro Regency, 2021</i> | 111 |
| 4.3.3 | Jumlah Desa ¹ /Kelurahan yang Mengalami Bencana Alam ² Menurut Kecamatan di Kabupaten Kepulauan Siau Tagulandang Biaro, 2011–2021 <i>Number of Villages¹/Urban Villages that Had Natural Disaster² by Subdistrict in Kepulauan Siau Tagulandang Biaro Regency, 2011–2021</i> | 112 |
| 4.4 | KEMISKINAN POVERTY | |
| 4.4.1 | Garis Kemiskinan, Jumlah, dan Persentase Penduduk Miskin di Kabupaten Kepulauan Siau Tagulandang Biaro, 2013–2021 <i>Poverty Line, Number, and Percentage of Poor People in Kepulauan Siau Tagulandang Biaro Regency, 2013–2021</i> | 115 |
| 5. | PERTANIAN, KEHUTANAN, PETERNAKAN, DAN PERIKANAN/ AGRICULTURE, FORESTRY, LIVESTOCK, AND FISHERY | |
| 5.1 | HORTIKULTURA HORTICULTURE | |
| 5.1.1 | Luas Panen Tanaman Sayuran Menurut Kecamatan dan Jenis Tanaman di Kabupaten Kepulauan Siau Tagulandang Biaro (ha), 2020 dan 2021 <i>Harvested Area of Vegetables by Subdistrict and Kind of Plant in Kepulauan Siau Tagulandang Biaro Regency (ha), 2020 and 2021</i> | 123 |
| 5.1.2 | Produksi Tanaman Sayuran Menurut Kecamatan dan Jenis Tanaman di Kabupaten Kepulauan Siau Tagulandang Biaro (kuintal), 2020 dan 2021 <i>Production of Vegetables by Subdistrict and Kind of Plant in</i> | |

| | Halaman Page |
|--------|-----------------|
| | 126 |
| 5.1.3 | 129 |
| 5.1.4 | 130 |
| 5.1.5 | 131 |
| 5.1.6 | 133 |
| 5.1.7 | 135 |
| 5.1.8 | 136 |
| 5.1.9 | 137 |
| 5.1.10 | 140 |

**5.2 PERKEBUNAN
ESTATE CROPS**

| | | |
|-------|-----------------------------------------------------------------------------------------------------------------------------------------------------------------------------------------------------------------------------------------------------------------------------------|-----|
| 5.2.1 | Luas Areal Tanaman Perkebunan Menurut Kecamatan dan Jenis Tanaman di Kabupaten Kepulauan Siau Tagulandang Biaro (ha), 2020 dan 2021 <i>Planted Area of Estate Crops by Subdistrict and Type of Crops in Kepulauan Siau Tagulandang Biaro Regency (ha), 2020 and 2021</i> | 141 |
| 5.2.2 | Produksi Perkebunan Menurut Kecamatan dan Jenis Tanaman di Kabupaten Kepulauan Siau Tagulandang Biaro (ribu ton), 2020 dan 2021 <i>Production of Estate by Subdistrict and Type of Crops in Kepulauan Siau Tagulandang Biaro Regency (thousand tons), 2020 and 2021.....</i> | 143 |
| 5.2.3 | Luas Areal Tanaman Kelapa Perkebunan Rakyat Menurut Kecamatan di Kabupaten Kepulauan Siau Tagulandang Biaro (ha), 2020 <i>Planted Area of Smallholders Coconut Estate by Subdistrict in Kepulauan Siau Tagulandang Biaro Regency (ha), 2020.....</i> | 145 |
| 5.2.4 | Banyaknya Pohon Tanaman Kelapa Perkebunan Rakyat Menurut Kecamatan di Kabupaten Kepulauan Siau Tagulandang Biaro, 2020 <i>Number of Coconut Tree on Smallholders Estate by Subdistrict in Kepulauan Siau Tagulandang Biaro Regency, 2020.....</i> | 146 |
| 5.2.5 | Luas Areal Tanaman Cengkih Perkebunan Rakyat Menurut Kecamatan di Kabupaten Kepulauan Siau Tagulandang Biaro (ha), 2020 <i>Planted Area of Smallholders Clove Estate by Subdistrict in Kepulauan Siau Tagulandang Biaro Regency (ha), 2020</i> | 147 |
| 5.2.6 | Banyaknya Pohon Tanaman Cengkih Perkebunan Rakyat Menurut Kecamatan di Kabupaten Kepulauan Siau Tagulandang Biaro, 2020 <i>Number of Clove Tree on Smallholders Estate by Subdistrict in Kepulauan Siau Tagulandang Biaro Regency, 2020.....</i> | 148 |
| 5.2.7 | Luas Areal Tanaman Pala Perkebunan Rakyat Menurut Kecamatan di Kabupaten Kepulauan Siau Tagulandang Biaro (ha), 2020 <i>Planted Area of Smallholders Nutmeg Estate by Subdistrict in Kepulauan Siau Tagulandang Biaro Regency (ha), 2020.....</i> | 149 |
| 5.2.8 | Banyaknya Pohon Tanaman Pala Perkebunan Rakyat Menurut Kecamatan di Kabupaten Kepulauan Siau Tagulandang Biaro, 2020 <i>Number of Nutmeg Tree on Smallholders Estate by Subdistrict in Kepulauan Siau Tagulandang Biaro Regency, 2020.....</i> | 150 |

5.3 TANAMAN PANGAN

FOOD CROPS

| | | |
|-------|-------------------------------------------------------------------------------------------------------------------------------------------------------------------------------------------------------------------------------------|-----|
| 5.3.1 | Luas Lahan Menurut Penggunaannya di Kabupaten Kepulauan Siau Tagulandang Biaro, 2020 <i>Areas By Cultivation in Kepulauan Siau Tagulandang Biaro Regency, 2020</i> | 151 |
| 5.3.2 | Luas Panen, Produksi dan Produktivitas Tanaman Pangan di Kabupaten Kepulauan Siau Tagulandang Biaro, 2020 <i>Harvested Area, Production and Yield Rate of Food Crops in Kepulauan Siau Tagulandang Biaro Regency, 2020</i> | 152 |

5.4 PETERNAKAN

LIVESTOCK

| | | |
|-------|---------------------------------------------------------------------------------------------------------------------------------------------------------------------------------------------------------|-----|
| 5.4.1 | Banyaknya Populasi Ternak Menurut Jenisnya di Kabupaten Kepulauan Siau Tagulandang Biaro, 2021 <i>Number of Livestock Population by Type in Kepulauan Siau Tagulandang Biaro Regency, 2021</i> | 153 |
| 5.4.2 | Produksi Ternak Menurut Jenisnya di Kabupaten Kepulauan Siau Tagulandang Biaro, 2021* <i>Production of Livestock by Type in Kepulauan Siau Tagulandang Biaro Regency, 2021*</i> | 155 |

5.5 PERIKANAN

FISHERY

| | | |
|-------|--------------------------------------------------------------------------------------------------------------------------------------------------------------------------------------------------------------------------------|-----|
| 5.5.1 | Banyaknya Perahu Penangkap Ikan di Kabupaten Kepulauan Siau Tagulandang Biaro, 2015-2021 <i>Number of Fishing Boats in Kepulauan Siau Tagulandang Biaro Regency, 2015-2021</i> | 157 |
| 5.5.2 | Banyaknya Unit Penangkap Ikan Menurut Jenis Penangkap di Kabupaten Kepulauan Siau Tagulandang Biaro, 2020-2021 <i>Number of Fishing Gears by Type of Tools in Kepulauan Siau Tagulandang Biaro Regency, 2020-2021</i> | 158 |
| 5.5.3 | Produksi Perikanan Laut Menurut Alat Penangkap di Kabupaten Kepulauan Siau Tagulandang Biaro (ton), 2020-2021 | |

| | | |
|-----------|------------------------------------------------------------------------------------------------------------------------------------------------------------------------------------------------------------------------------------------------------------------------------------------------------------------------------------------------|-----|
| | <i>Production of Sea Fishery by Catching Tools in Kepulauan Siau Tagulandang Biaro Regency (ton), 2020-2021</i> | 159 |
| 5.5.4 | Nilai Produksi Perikanan Laut Menurut Jenis Ikan di Kabupaten Kepulauan Siau Tagulandang Biaro (ribu rupiah), 2020-2021 <i>Production Value of Sea Fishery by Fish Species in Kepulauan Siau Tagulandang Biaro Regency (thousand rupiahs), 2020-2021</i> | 160 |
| 6. | INDUSTRI, PERTAMBANGAN, DAN ENERGI/ INDUSTRY, MINING, AND ENERGY | |
| 6.1 | Daya Terpasang, Produksi, dan Distribusi Listrik PT. PLN (Persero) pada Cabang/Ranting PLN Menurut Kecamatan di Kabupaten Kepulauan Siau Tagulandang Biaro, 2021 <i>Installed Electricity Power, Production, and Distribution of PT. PLN (Persero) at PLN Branch by Subdistrict in Kepulauan Siau Tagulandang Biaro Regency, 2021</i> | 169 |
| 6.2 | Jumlah Pelanggan Listrik Menurut Kecamatan di Kabupaten Kepulauan Siau Tagulandang Biaro, 2015–2021 <i>Number of Electricity Customers by Subdistrict in Kepulauan Siau Tagulandang Biaro Regency, 2015–2021.....</i> | 170 |
| 6.3 | Jumlah Pelanggan Air yang Disalurkan Menurut Kecamatan di Kabupaten Kepulauan Siau Tagulandang Biaro, 2020-2021 <i>Number of Customers and Distributed Water by Subdistrict in Kepulauan Siau Tagulandang Biaro Regency, 2020-2021</i> | 171 |
| 7. | PARIWISATA/TOURISM | |
| 7.1 | Jumlah Rumah Makan/Restoran Menurut Kecamatan di Kabupaten Kepulauan Siau Tagulandang Biaro, 2016–2021 <i>Number of Restaurants by Subdistrict in Kepulauan Siau Tagulandang Biaro Regency, 2016–2021.....</i> | 178 |
| 7.2 | Jumlah Hotel/Penginapan Menurut Kecamatan di Kabupaten Kepulauan Siau Tagulandang Biaro, 2020-2021 <i>Number of Hotels by Subdistrict in Kepulauan Siau Tagulandang Biaro Regency, 2020-2021</i> | 179 |
| 7.3 | Data Pariwisata Menurut Indikator Destinasi di Kabupaten Kepulauan Siau Tagulandang Biaro, 2015–2021 | |

| | Halaman Page |
|------------|------------------------------------------------------------------------------------------------------------------------------------------------------------------------------------------------------------------------------------------------------|
| | <i>Tourism Data by Destination Indicator in Kepulauan Siau Tagulandang Biaro Regency, 2015–2021</i> 180 |
| 7.4 | Jumlah Wisatawan Mancanegara dan Domestik di Kabupaten Kepulauan Siau Tagulandang Biaro, 2015–2021 <i>Number of International and Domestic Visitors in Kepulauan Siau Tagulandang Biaro Regency, 2015–2021</i> 181 |
| 8. | TRANSPORTASI DAN KOMUNIKASI/ TRANSPORTATION AND COMMUNICATION |
| 8.1 | TRANSPORTASI TRANSPORTATION |
| 8.1.1 | Panjang Jalan Menurut Tingkat Kewenangan Pemerintahan di Kabupaten Kepulauan Siau Tagulandang Biaro (km), 2017–2021 <i>Length of Roads by Level of Government Authority in Kepulauan Siau Tagulandang Biaro Regency (km), 2017–2021</i> 188 |
| 8.1.2 | Panjang Jalan Menurut Jenis Permukaan Jalan di Kabupaten Kepulauan Siau Tagulandang Biaro (km), 2017–2021 <i>Length of Roads by Type of Road Surface in Kepulauan Siau Tagulandang Biaro Regency (km), 2017–2021</i> 189 |
| 8.1.3 | Panjang Jalan Menurut Kondisi Jalan di Kabupaten Kepulauan Siau Tagulandang Biaro (km), 2017–2021 <i>Length of Roads by Condition of Roads in Kepulauan Siau Tagulandang Biaro Regency (km), 2017–2021</i> 190 |
| 8.1.4 | Jumlah Kendaraan Angkutan Perdesaan Menurut Trayek di Kabupaten Kepulauan Siau Tagulandang Biaro, 2020-2021 <i>Number of Village Route Vehicles by Route in Kepulauan Siau Tagulandang Biaro Regency, 2020-2021</i> 191 |
| 8.1.5 | Jumlah Kendaraan Angkutan Perkotaan Menurut Trayek di Kabupaten Kepulauan Siau Tagulandang Biaro, 2020-2021 <i>Number of City Route Vehicles by Route in Kepulauan Siau Tagulandang Biaro Regency, 2020-2021</i> 192 |

8.2 KOMUNIKASI

COMMUNICATION

| | | |
|-------|--------------------------------------------------------------------------------------------------------------------------------------------------------------------------------------------------------------------|-----|
| 8.2.1 | Banyaknya Sambungan Telepon Menurut Lokasi di Kabupaten Kepulauan Siau Tagulandang Biaro, 2018-2021 <i>Number of Phone Connections by Location in Kepulauan Siau Tagulandang Biaro Regency, 2018-2021</i> | 193 |
|-------|--------------------------------------------------------------------------------------------------------------------------------------------------------------------------------------------------------------------|-----|

**9. PERBANKAN, KOPERASI, DAN HARGA-HARGA/
BANKING, COOPERATIVE, AND PRICES**

| | | |
|-----|-----------------------------------------------------------------------------------------------------------------------------------------------------------------------------------------------------------------------------------------|-----|
| 9.1 | Jumlah Koperasi Aktif Menurut Kecamatan di Kabupaten Kepulauan Siau Tagulandang Biaro, 2016–2021 <i>Number of Active Cooperation by Subdistrict in Kepulauan Siau Tagulandang Biaro Regency, 2016–2021</i> | 200 |
| 9.2 | Jumlah Koperasi Menurut Jenis Koperasi dan Kecamatan di Kabupaten Kepulauan Siau Tagulandang Biaro, 2021 <i>Number of Cooperation by Kind of Cooperation and Subdistrict in Kepulauan Siau Tagulandang Biaro Regency, 2021</i> | 201 |
| 9.3 | Jumlah Koperasi Menurut Jenis di Kabupaten Kepulauan Siau Tagulandang Biaro, 2020-2021 <i>Number of Cooperation by Type in Kepulauan Siau Tagulandang Biaro Regency, 2020-2021</i> | 202 |
| 9.4 | Jumlah Koperasi Simpan Pinjam Menurut Kecamatan di Kabupaten Kepulauan Siau Tagulandang Biaro, 2020-2021 <i>Number of Credit Union by Subdistrict in Kepulauan Siau Tagulandang Biaro Regency, 2020-2021</i> | 203 |

10. PENGELUARAN PENDUDUK/POPULATION EXPENDITURE

| | | |
|------|------------------------------------------------------------------------------------------------------------------------------------------------------------------------------------------------------------------------------------------------------------------------|-----|
| 10.1 | Rata-rata Pengeluaran per Kapita Sebulan Menurut Kelompok Komoditas (rupiah) di Kabupaten Kepulauan Siau Tagulandang Biaro, 2021 <i>Monthly Average Expenditure per Capita by Commodity Group (rupiahs) in Kepulauan Siau Tagulandang Biaro Regency, 2021</i> | 209 |
| 10.2 | Persentase Pengeluaran per Kapita Sebulan Menurut Kelompok Komoditas di Kabupaten Kepulauan Siau Tagulandang Biaro, 2018 dan 2021 | |

| | |
|----------------------------------------------------------------------------------------------------------------------------------------|-----|
| <i>Percentage of Monthly Expenditure per Capita by Commodity Group in Kepulauan Siau Tagulandang Biaro Regency, 2018 and 2021.....</i> | 210 |
|----------------------------------------------------------------------------------------------------------------------------------------|-----|

11. PERDAGANGAN/TRADE

| | |
|---------------------------------------------------------------------------------------------------------------------------------------------------------------------------------------------------------------------------------|-----|
| 11.1 Jumlah Sarana Perdagangan Menurut Jenisnya di Kabupaten Kepulauan Siau Tagulandang Biaro, 2016–2021 <i>Number of Trading Facilities by Type of Facility in Kepulauan Siau Tagulandang Biaro Regency, 2016–2021.....</i> | 215 |
|---------------------------------------------------------------------------------------------------------------------------------------------------------------------------------------------------------------------------------|-----|

12. SISTEM NERACA REGIONAL/SYSTEM OF REGIONAL ACCOUNTS

| | |
|-------------------------------------------------------------------------------------------------------------------------------------------------------------------------------------------------------------------------------------------------------------------------------------------------------------------------------------------------------|-----|
| 12.1 Produk Domestik Regional Bruto Atas Dasar Harga Berlaku Menurut Lapangan Usaha di Kabupaten Kepulauan Siau Tagulandang Biaro (juta rupiah), 2016–2021 <i>Gross Regional Domestic Product at Current Market Prices by Industry in Kepulauan Siau Tagulandang Biaro Regency (billion rupiahs), 2016-2021</i> | 226 |
| 12.2 Produk Domestik Regional Bruto Atas Dasar Harga Konstan 2010 Menurut Lapangan Usaha di Kabupaten Kepulauan Siau Tagulandang Biaro (juta rupiah), 2016–2021 <i>Gross Regional Domestic Product at 2010 Constant Market Prices by Industry in Kepulauan Siau Tagulandang Biaro Regency (billion rupiahs), 2016-2021</i> | 228 |
| 12.3 Distribusi Persentase Produk Domestik Regional Bruto Atas Dasar Harga Berlaku Menurut Lapangan Usaha di Kabupaten Kepulauan Siau Tagulandang Biaro, 2016–2021 <i>Percentage Distribution of Gross Regional Domestic Product at Current Market Prices by Industry in Kepulauan Siau Tagulandang Biaro Regency, 2016-2021</i> | 230 |
| 12.4 Laju Pertumbuhan Produk Domestik Regional Bruto Atas Dasar Harga Konstan 2010 Menurut Lapangan Usaha di Kabupaten Kepulauan Siau Tagulandang Biaro (persen), 2016–2021 <i>Growth Rate of Gross Regional Domestic Product at 2010 Constant Market Prices by Industry in Kepulauan Siau Tagulandang Biaro Regency (percent), 2016-2021.....</i> | 232 |
| 12.5 Produk Domestik Regional Bruto Atas Dasar Harga Berlaku | |

| | | |
|------------|-------------------------------------------------------------------------------------------------------------------------------------------------------------------------------------------------------------------------------------------------------------------------------------------------------------------------------------------------------------|-----|
| | Menurut Jenis Pengeluaran di Kabupaten Kepulauan Siau Tagulandang Biaro (miliar rupiah), 2015–2020 <i>Gross Regional Domestic Product at Current Market Prices by Type of Expenditure in Kepulauan Siau Tagulandang Biaro Regency (billion rupiahs), 2015-2020.....</i> | 234 |
| 12.6 | Produk Domestik Regional Bruto Atas Dasar Harga Konstan 2010 Menurut Jenis Pengeluaran di Kabupaten Kepulauan Siau Tagulandang Biaro (miliar rupiah), 2015–2020 <i>Gross Regional Domestic Product at 2010 Constant Market Prices by Type of Expenditure in Kepulauan Siau Tagulandang Biaro Regency (billion rupiahs), 2015-2020.....</i> | 235 |
| 13. | PERBANDINGAN ANTAR KABUPATEN/ KOTA/ REGENCY/MUNICIPAL COMPARISON | |
| 13.1 | Jumlah Penduduk Menurut Kabupaten/Kota di Provinsi Sulawesi Utara (ribu), 2016–2021 <i>Population by Regency/Municipality in Sulawesi Utara Province (thousand), 2016–2021.....</i> | 242 |
| 13.2 | Laju Pertumbuhan Produk Domestik Regional Bruto Atas Dasar Harga Konstan 2010 Menurut Kabupaten/ Kota di Provinsi Sulawesi Utara (persen), 2016–2021 <i>Rate of Growth of Gross Regional Domestic Products at Constant 2010 Prices by Regency/Municipality in Sulawesi Utara Province (percent), 2016–2021.....</i> | 243 |
| 13.3 | Jumlah Penduduk Miskin Menurut Kabupaten/ Kota di Provinsi Sulawesi Utara (ribu), 2016–2021 <i>Number of Poor Population by Regency/Municipality in Sulawesi Utara Province (thousand), 2016–2021.....</i> | 244 |
| 13.4 | Indeks Pembangunan Manusia Menurut Kabupaten/ Kota di Provinsi Sulawesi Utara, 2016–2021 <i>Human Development Index by Regency/Municipality in Sulawesi Utara Province, 2016–2021.....</i> | 245 |

DAFTAR GAMBAR/LIST OF FIGURES

| | Halaman Page |
|-------------------------------------------------------------------------------------------------------------------------------------------------------------------------------------------------------------------------------------------------------------------------------------------|-----------------|
| 1.1 Luas Daerah menurut Kecamatan (km ²), 2021 <i>Area of Subdistrict (km²), 2021</i> | 5 |
| 2.1 Jumlah Desa/Kelurahan Menurut Kecamatan, 2021 <i>Number of Rural/Urban Villages by Subdistrict, 2021</i> | 19 |
| 3.1 Jumlah Penduduk menurut Kecamatan, 2021 <i>Population by Subdistrict, 2021</i> | 48 |
| 3.2 Persentase Penduduk menurut Jenis Kelamin, 2021 <i>Percentage of Population by Gender, 2021</i> | 49 |
| 4.1 Jumlah Tenaga Kesehatan di Kabupaten Kepulauan Siau Tagulandang Biaro, 2021 <i>Number of Medical Personnel in Kepulauan Siau Tagulandang Biaro, 2021</i> | 66 |
| 4.2 Jumlah Sekolah di Kabupaten Kepulauan Siau Tagulandang Biaro, 2021/2022 <i>Number of Schools in Kepulauan Siau Tagulandang Biaro Regency, 2021/2022</i> | 67 |
| 5.1 Luas Panen Tanaman Sayuran Menurut Kecamatan dan Jenis Tanaman di Kabupaten Kepulauan Siau Tagulandang Biaro (ha), 2020 dan 2021 <i>Harvested Area of Vegetables by Subdistrict and Kind of Plant in Kepulauan Siau Tagulandang Biaro Regency (ha), 2020 and 2021</i> | 122 |
| 6.1 Daya Terpasang, Produksi, dan Distribusi Listrik PT. PLN, 2021 <i>Installed Electricity Power, Production, and Distribution of PT. PLN, 2021</i> | 167 |
| 6.2 Jumlah Pelanggan Listrik, 2015-2021 <i>Number of Electricity Customers, 2015-2021</i> | 168 |
| 7.1 Jumlah Rumah Makan/Restoran, 2016-2021 <i>Number of Restaurants, 2016-2021</i> | 177 |

| | | |
|------|---------------------------------------------------------------------------------------------------------------------------------------------------------------------------------------------------------------------------------------------------------------------------------------------------------------------------------------------------|-----|
| 8.1 | Panjang Jalan Menurut Tingkat Kewenangan Pemerintahan di Kabupaten Kepulauan Siau Tagulandang Biaro (km), 2021 <i>Length of Roads by Level of Government Authority in Kepulauan Siau Tagulandang Biaro Regency (km), 2021</i> | 187 |
| 9.1 | Jumlah Koperasi Aktif di Kabupaten Kepulauan Siau Tagulandang Biaro, 2016–2021 <i>Number of Active Cooperation by Subdistrict in Kepulauan Siau Tagulandang Biaro Regency, 2016–2021</i> | 198 |
| 9.2 | Jumlah Koperasi Menurut Jenis di Kabupaten Kepulauan Siau Tagulandang Biaro, 2021 <i>Number of Cooperation by Type in Kepulauan Siau Tagulandang Biaro Regency, 2021</i> | 199 |
| 10.1 | Persentase Pengeluaran per Kapita Sebulan Menurut Kelompok Komoditas di Kabupaten Kepulauan Siau Tagulandang Biaro, 2021 <i>Percentage of Monthly Expenditure per Capita by Commodity Group in Kepulauan Siau Tagulandang Biaro Regency, 2021</i> | 208 |
| 11.1 | Jumlah Sarana Perdagangan Menurut Jenisnya di Kabupaten Kepulauan Siau Tagulandang Biaro, 2021 <i>Number of Trading Facilities by Type of Facility in Kepulauan Siau Tagulandang Biaro Regency, 2021</i> | 214 |
| 12.1 | Produk Domestik Regional Bruto Atas Dasar Harga Berlaku Menurut Lapangan Usaha di Kabupaten Kepulauan Siau Tagulandang Biaro (miliar rupiah), 2016-2021 <i>Gross Regional Domestic Product at Current Market Prices by Industry in Kepulauan Siau Tagulandang Biaro Regency (billion rupiahs), 2016-2021</i> | 224 |
| 12.2 | Laju Pertumbuhan Produk Domestik Regional Bruto Atas Dasar Harga Konstan 2010 Menurut Lapangan Usaha di Kabupaten Kepulauan Siau Tagulandang Biaro (persen), 2016-2021 <i>Growth Rate of Gross Regional Domestic Product at 2010 Constant Market Prices by Industry in Kepulauan Siau Tagulandang Biaro Regency (percent), 2016-2021</i> | 225 |

| | | |
|------|-------------------------------------------------------------------------------------------------------------------------------------------------------------------------------------------------------------|-----|
| 13.1 | Jumlah Penduduk Miskin Menurut Kabupaten/ Kota di Provinsi Sulawesi Utara (ribu), 2021 <i>Number of Poor Population by Regency/Municipality in Sulawesi Utara Province (thousand), 2021</i> | 240 |
| 13.2 | Indeks Pembangunan Manusia Menurut Kabupaten/ Kota di Provinsi Sulawesi Utara, 2021 <i>Human Development Index by Regency/Municipality in Sulawesi Utara Province, 2021</i> | 241 |

<https://sitarokab.bps.go.id>

PENJELASAN UMUM/EXPLANATORY NOTES

Tanda-tanda, satuan-satuan, dan lain-lainnya yang digunakan dalam publikasi ini adalah sebagai berikut:

Symbols, measurement units, and acronyms which are used in this publication, are as follows:

1. TANDA-TANDA/SYMBOLS

| | |
|---------------------------------------------------------------------------|-------|
| Data tidak tersedia/ <i>Data not available</i> | : ... |
| Tidak ada atau nol / <i>Null or zero</i> | : - |
| Data dapat diabaikan/ <i>Data negligible</i> | : 0 |
| Tanda decimal/ <i>Decimal point</i> | : , |
| Data tidak dapat ditampilkan/ <i>Not applicable</i> | : NA |
| Angka estimasi/ <i>Estimated figures</i> | : e |
| Angka diperbaiki/ <i>Revised figures</i> | : r |
| Angka sementara/ <i>Preliminary figures</i> | : x |
| Angka sangat sementara/ <i>Very preliminary figures</i> | : xx |
| Angka sangat sangat sementara/ <i>Very very preliminary figures</i> | : xxx |

2. SATUAN/UNITS

| | |
|------------------------------------------------------|---------------------------------------------------------|
| barel/ <i>barrel</i> | : 158,99 liter/ <i>litres</i> = 1/6,2898 m ³ |
| hektar (ha)/ <i>hectare (ha)</i> | : 10 000 m ² |
| kilometer (km)/ <i>kilometres (km)</i> | : 1 000 meter/ <i>meters (m)</i> |
| knot/ <i>knot</i> | : 1,8523 km/jam (<i>km/hour</i>) |
| kuintal/ <i>quintal</i> | : 100 kg |
| KWh | : 1 000 Watt hour |
| MWh | : 1 000 KWh |
| liter (untuk beras)/ <i>litre (for rice)</i> | : 0,80 kg |
| MMSCF | : 1/35,3 m ³ |
| metrik ton (m.ton)/ <i>metric ton (m. ton)</i> | : 0,98421 long ton = 1 000 kg |
| ons/ <i>ounce</i> | : 28,31 gram/ <i>grams</i> |
| ton | : 1 000 kg |

Satuan lain: buah, dus, butir, helai/lembar, kaleng, batang, pulsa, ton kilometer (ton-km), jam, menit, persen (%).

Other units: unit, pack, pieces, sheet, tin, pulse, ton-kilometres(ton-km), hour, minute, percent (%).

Perbedaan angka di belakang koma disebabkan oleh pembulatan angka.
The difference in decimal numbers is caused by rounding.

DAFTAR SINGKATAN/LIST OF ABBREVIATIONS

| | |
|-----------|----------------------------------------------------------------------------|
| SI | : Stasiun Iklim |
| SIMPK | : Stasiun Meteorologi Pertanian Khusus |
| t.t | : Tempat Tidur |
| BCG | : Bacillus Calmette Guerin |
| DPT | : Difteri, Pertusis, Tetanus |
| TT | : Tetanus Toxoid |
| IOT | : Industri Obat Tradisional/ <i>Traditional Medicine Industry</i> |
| IKOT | : Industri Kecil Obat Tradisional/ <i>Traditional Medicine Small</i> |
| Alkes | : Alat Kesehatan/ <i>Health Kits</i> |
| PKRT | : Perbekalan Kesehatan Rumah Tangga/ <i>Household Health Logistics</i> |
| Kompl | : Komplemen/ <i>Complement</i> |
| IRTP | : Industri Pangan Produksi Rumah Tangga/ <i>Foods Home Industry</i> |
| PBF | : Pedagang Besar Farmasi/ <i>Pharmacy Whole-seller</i> |
| GFK | : Gudang Farmasi Kab/Kota/ <i>Regency/Municipality Pharmacy Warehouse</i> |
| RB | : Rumah Bersalin/ <i>Delivery House</i> |
| Pustu | : Puskesmas Pembantu/ <i>Auxiliary Public Health Center</i> |
| BP | : Balai Pengobatan/ <i>Polyclinic</i> |
| TPS | : Tempat Pembuangan Sementara / <i>landfill</i> |
| Jamkesmas | : Jaminan kesehatan masyarakat miskin/ <i>Poor public health insurance</i> |
| PJKMU | : Program Jaminan Kesehatan Masyarakat Umum |
| SIUP | : Surat Ijin Usaha Perdagangan/ <i>Trading Permission Letter</i> |
| TDP | : Tanda Daftar Perusahaan/ <i>Company Registration Identity</i> |
| API | : Angka Pengenal Importir/ <i>Importer's Identity Number</i> |

Rata-rata suhu udara
Desember 2020: 27,05°C

Rata-rata kelembaban udara
Desember 2020: 87,99%

Jumlah hari hujan di tahun
2020: 255 hari

**Tinggi
Gunung Api**

Gunung Karangetang
1320m

Gunung Ruang
714m

275,95km²

Luas wilayah Kabupaten
Kepulauan Sitaro Tahun 2020

PENJELASAN TEKNIS**TECHNICAL NOTES**

1. Secara astronomis, Kabupaten Kepulauan Sitaro terletak antara $2^{\circ} 07' 48'' - 2^{\circ} 48' 36''$ Lintang Utara dan antara $125^{\circ} 09' 36'' - 125^{\circ} 29' 24''$ Bujur Timur.
 2. Berdasarkan posisi geografisnya, Kabupaten Kepulauan Sitaro memiliki batas-batas: Utara – Kabupaten Kepulauan Sangihe; Selatan – Kabupaten Minahasa Utara; Barat – Laut Sulawesi; Timur – Laut Maluku dan Samudera Pasifik.
 3. Badan Pusat Statistik (BPS) telah melakukan pendataan Potensi Desa (Podes) sejak tahun 1980. Sejak saat itu, Podes dilaksanakan secara rutin sebanyak 3 kali dalam kurun waktu sepuluh tahun untuk mendukung kegiatan Sensus Penduduk, Sensus Pertanian, ataupun Sensus Ekonomi. Dengan demikian, fakta penting terkait ketersediaan infrastruktur dan potensi yang dimiliki oleh setiap wilayah dapat dipantau perkembangannya secara berkala dan terus menerus.
 4. Sejak tahun 2008, pendataan Podes mengalami perubahan dengan adanya penambahan kuesioner suplemen kecamatan dan kabupaten/kota. Penambahan kuesioner tersebut bertujuan untuk meningkatkan manfaat data Podes bagi para
1. *Astronomically, Kepulauan Sitaro Regency is located between $2^{\circ} 07' 48'' - 2^{\circ} 48' 36''$ North Latitude, and between $125^{\circ} 09' 36'' - 125^{\circ} 29' 24''$ East Longitude.*
 2. *In terms of geographical position, Kepulauan Sitaro Regency has boundaries as follows: North – Kepulauan Sangihe Regency; South – North Minahasa Regency; West – Sulawesi Sea; East - Maluku Sea and Pasific Ocean.*
 3. *BPS-Statistics Indonesia has already recorded village potential (Podes) since 1980. Since then, Podes has regularly implemented 3 (three) times within ten years to support the activities of the Population Census, Agriculture Census, or Economic Census. Thus, important facts related to the availability of infrastructure and the potential possessed by each region can be monitored regularly and continually.*
 4. *Since 2008, Podes has been changed especially in providing additional information from sub district and regency/municipality, using separate questionnaires. The goal of these changes is to provide more benefits for data users and local government in*

konsumen data dan pemerintah daerah dalam perencanaan pembangunan wilayah.

5. Data Podes merupakan satu-satunya sumber data kewilayahan yang muatannya beragam dan memberi gambaran tentang situasi pembangunan suatu wilayah (regional). Ini berbeda dengan data dari hasil pendekatan rumah tangga yang lebih menekankan pada dimensi aktivitas sektoral. Keduanya sama penting dan menjadi kekayaan BPS.

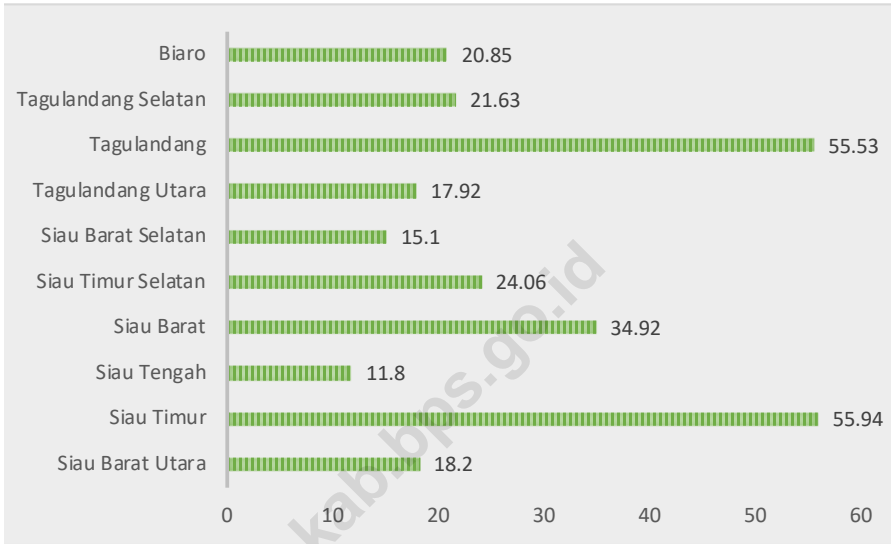
6. Pencacahan Podes dilakukan secara sensus terhadap seluruh wilayah administrasi pemerintahan terendah setingkat desa (yaitu desa, kelurahan, nagari, Unit Permukiman Transmigrasi (UPT)) yang masih dibina oleh kementerian terkait.

regional development planning.

5. *Podes data is the only one source of spatial data consisting of various information and providing a picture of development progress in a region. The Podes data are different from data resulted from household surveys focusing on the dimension of sectoral activities. Both kind of data are important and become the trade mark of BPS on the data richness aspect.*

6. *Podes enumeration is implemented as a census of the lowest governmental administrative region equivalent to village (i.e. village, sub-district, nagari, and Transmigration Settlement Unit which is still fostered by the relevant ministries).*

Gambar 1.1 Luas Daerah menurut Kecamatan (km²), 2021
Figures 1.1 Area of Subdistrict (km²), 2021



Sumber/Source: Dinas Pertanahan Nasional Provinsi Sulawesi Utara/
 Representative Office of National Land Agency of Sulawesi Utara

1.1 KEADAAN GEOGRAFI GEOGRAPHY CONDITION

Tabel 1.1.1 **Luas Daerah dan Jumlah Pulau Menurut Kecamatan di Kabupaten Kepulauan Siau Tagulandang Biaro, 2021**
Table 1.1.1 **Total Area and Number of Islands by Subdistrict in Kepulauan Siau Tagulandang Biaro Regency, 2021**

| Kecamatan <i>Subdistrict</i> | Ibukota Kecamatan <i>Capital of Subdistrict</i> | Luas <i>Total Area</i> (km ² /sq.km) |
|-------------------------------------------------------|----------------------------------------------------|-------------------------------------------------------|
| (1) | (2) | (3) |
| Biaro | Lamanggo | 20,85 |
| Tagulandang Selatan | Kisihang | 21,63 |
| Tagulandang | Buhias | 55,53 |
| Tagulandang Utara | Bawoleu | 17,92 |
| Siau Barat Selatan | Talawid | 15,10 |
| Siau Timur Selatan | Sawang | 24,06 |
| Siau Barat | Ondong | 34,92 |
| Siau Tengah | Beong | 11,80 |
| Siau Timur | Ulu Siau | 55,94 |
| Siau Barat Utara | Hiung | 18,20 |
| Kabupaten Kepulauan Siau Tagulandang Biaro | | 275,95 |

Lanjutan Tabel/*Continued Table 1.1.1*

| Kecamatan <i>Subdistrict</i> | Persentase terhadap Luas Kabupaten <i>Percentage to Regency's Area</i> | Jumlah Pulau <i>Number of Islands</i> |
|-------------------------------------------------------|---------------------------------------------------------------------------|------------------------------------------|
| (1) | (4) | (5) |
| Biaro | 7,56 | 17 |
| Tagulandang Selatan | 7,84 | - |
| Tagulandang | 20,12 | 2 |
| Tagulandang Utara | 6,49 | - |
| Siau Barat Selatan | 5,47 | - |
| Siau Timur Selatan | 8,72 | 24 |
| Siau Barat | 12,65 | 1 |
| Siau Tengah | 4,28 | - |
| Siau Timur | 20,27 | - |
| Siau Barat Utara | 6,60 | - |
| Kabupaten Kepulauan Siau Tagulandang Biaro | 100,00 | 44 |

Catatan/*Note*: Jumlah pulau tidak termasuk tiga pulau utama (pulau Siau, pulau Tagulandang, dan pulau Biaro)/ *Number of islands not including the three main islands (Siau island, Tagulandang island, and Biaro island)*

Sumber/*Source*: Dinas Pertanahan Nasional Provinsi Sulawesi Utara/ *Representative Office of National Land Agency of Sulawesi Utara*

Tabel
Table 1.1.2

**Tinggi Wilayah dan Jarak ke Ibukota Kabupaten
Kepulauan Siau Tagulandang Biaro, 2021**
*Altitude and Distance to the Capital in Kepulauan Siau
Tagulandang Biaro Regency, 2021*

| Kecamatan Subdistrict | Tinggi Wilayah (mdpl) Altitude (m a.s.l) | Jarak ke Ibukota (mil) Distance to the Capital (miles) |
|-------------------------------------------------------|---------------------------------------------|-----------------------------------------------------------|
| (1) | (2) | (3) |
| Biaro | 30 | 44,00 |
| Tagulandang Selatan | 171 | 45,00 |
| Tagulandang | 150 | 18,00 |
| Tagulandang Utara | 187 | 18,00 |
| Siau Barat Selatan | 313 | 18,00 |
| Siau Timur Selatan | 308 | 18,00 |
| Siau Barat | 100 | ... |
| Siau Tengah | 419 | 18,00 |
| Siau Timur | 178 | 9,00 |
| Siau Barat Utara | 386 | 18,00 |
| Kabupaten Kepulauan Siau Tagulandang Biaro | | |

Sumber/Source: Dinas Pertanahan Nasional Provinsi Sulawesi Utara/ Representative Office of National Land Agency of Sulawesi Utara

Tabel
Table 1.1.3

Letak Geografis Kabupaten Kepulauan Siau Tagulandang Biaro, 2021
Geographical Location of Kepulauan Siau Tagulandang Biaro Regency, 2021

| | | |
|----|-----------------------------------------------------------------------|---------------------------------------------------------|
| A. | Letak Koordinat Kabupaten Kepulauan Siau Tagulandang Biaro/ | |
| | <i>Location of Kepulauan Siau Tagulandang Biaro Regency :</i> | |
| | 2°07'48" - 2°48'36" Lintang Utara / <i>North Latitude</i> | |
| | 125° 09' 36" – 125° 29' 24" Bujur Timur / <i>East Longitude</i> | |
| B. | Kabupaten Kepulauan Siau Tagulandang Biaro Berbatasan Dengan/ | |
| | <i>Kepulauan Siau Tagulandang Biaro Regency Borders with *) :</i> | |
| | - | Sebelah Utara dengan Kabupaten Kepulauan Sangihe / |
| | | <i>To The North with Kepulauan Sangihe Regency</i> |
| | - | Sebelah Timur dengan Laut Maluku dan Samudera Pasifik / |
| | <i>To The East with Maluku Sea and Pacific Ocean</i> | |
| - | Sebelah Selatan dengan Kabupaten Minahasa Utara / | |
| | <i>To The South with North Minahasa Regency</i> | |
| - | Sebelah Barat dengan Laut Sulawesi / | |
| | <i>To The West with Sulawesi Sea</i> | |
| C. | Jarak Ibukota Kabupaten ke Ibukota Provinsi / | |
| | <i>Distance Between Regency Capital and District Capital : 146 Km</i> | |
| D. | Jarak Rentang Kendali : | |
| | 1. | Ulu Siau - Tagulandang : 21 mil laut |
| | 2. | Ulu Siau - Biaro : 41 mil laut |
| | 3. | Ulu Siau - Tahuna : 60 mil laut |
| | 4. | Ulu Siau - Manado : 85 mil laut |

Catatan/Note: *) menurut UU No 15 Tahun 2007/ *according to Act Number 15 Year 2007*
Sumber/Source: BPN Provinsi Sulawesi Utara dalam Sulawesi Utara Dalam Angka 2008

Tabel
Table 1.1.4

Tinggi Gunung Berapi di Kabupaten Kepulauan Siau Tagulandang Biaro, 2021
Volcano Altitude in Kepulauan Siau Tagulandang Biaro Regency, 2021

| Gunung Berapi <i>Volcano</i> | Tinggi <i>Height (meter)</i> |
|---------------------------------|---------------------------------|
| (1) | (2) |
| Ruang | 714 |
| Karangetang | 1 320 *) |

Catatan/Note: *) khusus tinggi gunung Karangetang, sumber data dari Pusat Vulkanologi dan Mitigasi Bencana Geologi
Sumber/Source: Dinas Pertanahan Nasional Provinsi Sulawesi Utara/ Representative Office of National Land Agency of Sulawesi Utara

1.2 IKLIM CLIMATE

Tabel 1.2.1 Pengamatan Unsur Iklim Menurut Bulan di Stasiun Meteorologi Naha, 2021
Table 1.2.1 Observation of Climate Elements By Months at Naha Meteorology Station, 2021

| Bulan Month | Suhu/Temperature (°C) | | | Kelembaban Udara/ Humidity (%) |
|---------------------|-----------------------|------------|----------------------|-----------------------------------|
| | Maks Max | Min Min | Rata-rata Average | Rata-rata Average |
| (1) | (2) | (3) | (4) | (5) |
| Januari/January | - | - | - | - |
| Februari/February | - | - | - | - |
| Maret/March | - | - | - | - |
| April/April | - | - | - | - |
| Mei/May | - | - | - | - |
| Juni/June | - | - | - | - |
| Juli/July | - | - | - | - |
| Agustus/August | - | - | - | - |
| September/September | - | - | - | - |
| Oktober/October | - | - | - | - |
| November/November | - | - | - | - |
| Desember/December | - | - | - | - |

Lanjutan Tabel/*Continued Table 1.2.1*

| Bulan Month | Kecepatan Angin Wind Velocity (knot) | Tekanan Udara Atmospheric Pressure (mb) |
|------------------------|-------------------------------------------------|----------------------------------------------------|
| (1) | (6) | (7) |
| Januari/January | - | - |
| Februari/February | - | - |
| Maret/March | - | - |
| April/April | - | - |
| Mei/May | - | - |
| Juni/June | - | - |
| Juli/July | - | - |
| Agustus/August | - | - |
| September/September | - | - |
| Oktober/October | - | - |
| November/November | - | - |
| Desember/December | - | - |

Lanjutan Tabel/*Continued Table 1.2.1*

| Bulan Month | Curah Hujan Precipitation (mm ³) | Jumlah Hari Hujan Number of Rainy Days | Penyinaran Matahari Duration of Sunshine (%) |
|-----------------------------|----------------------------------------------------|-------------------------------------------|----------------------------------------------------|
| (1) | (8) | (9) | (10) |
| Januari/ <i>January</i> | - | - | - |
| Februari/ <i>February</i> | - | - | - |
| Maret/ <i>March</i> | - | - | - |
| April/ <i>April</i> | - | - | - |
| Mei/ <i>May</i> | - | - | - |
| Juni/ <i>June</i> | - | - | - |
| Juli/ <i>July</i> | - | - | - |
| Agustus/ <i>August</i> | - | - | - |
| September/ <i>September</i> | - | - | - |
| Oktober/ <i>October</i> | - | - | - |
| November/ <i>November</i> | - | - | - |
| Desember/ <i>December</i> | - | - | - |

Keterangan: Belum ada data iklim untuk wilayah sitaro

JUMLAH
PEGAWAI NEGERI SIPIL DAERAH
2021

Jenis Kelamin



Laki-laki
671



Perempuan
1391

Klasifikasi PNS



Tenaga Teknis
1005



Tenaga Medis
422



Tenaga Guru
635



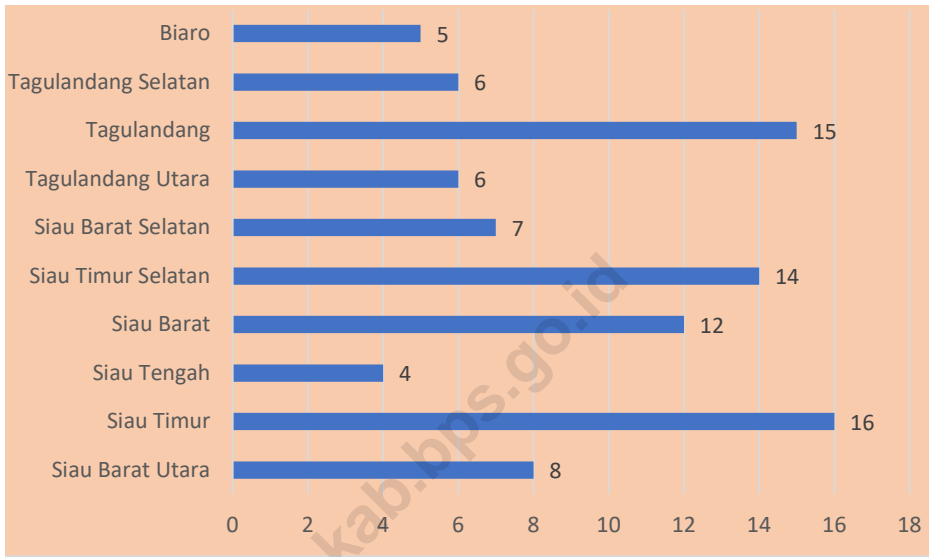
PENJELASAN TEKNIS**TECHNICAL NOTES**

- | | |
|-------------------------------------------------------------------------------------------------------------------------------------------------------------------------------------------------------------------------------------------------------------------------------------------|-------------------------------------------------------------------------------------------------------------------------------------------------------------------------------------------------------------------------------------------------------------------------------------------------------------------------------------------------------------|
| <p>1. Pemerintahan Daerah adalah penyelenggaraan urusan pemerintahan oleh pemerintah daerah dan DPRD menurut asas otonomi dan tugas pembantuan dengan prinsip Negara Kesatuan Republik Indonesia sebagaimana dimaksud dalam Undang-Undang Dasar Negara Republik Indonesia Tahun 1945.</p> | <p>1. <i>The Regional Government is the implementation of government affairs by the local government according to the principle of autonomy and duty of assistance with the principle of board autonomy within the system and the principle of the unitary state of Indonesia as stipulated in the Constitution of Republic of Indonesia year 1945.</i></p> |
| <p>2. Anggota Dewan Perwakilan Rakyat Daerah (DPRD) dipilih melalui pemilihan umum (pemilu) dan dilantik dalam masa jabatan lima tahun.</p> | <p>2. <i>Regional House of Representatives (DPRD) members are elected through a general election and appointed for a five-years length of service.</i></p> |
| <p>3. Susunan pemerintahan Republik Indonesia periode 2014-2020 terdiri dari presiden, wakil presiden, lembaga tinggi negara, kementerian, setingkat menteri, dan Lembaga Pemerintahan Non Kementerian (LPNK).</p> | <p>3. <i>The government structure of the Republic of Indonesia 2014-2020 period consists of a president, vice president, state supreme agencies, ministries, ministerial level institutions, and non-ministerial institutions.</i></p> |
| <p>4. Lembaga tinggi negara di Kabupaten Kepulauan Sitaro terdiri dari Dewan Perwakilan Rakyat Daerah (DPRD).</p> | <p>4. <i>State supreme agencies in Kepulauan Sitaro Regency consists of Regional House of Representatives (DPRD).</i></p> |
| <p>5. Lurah atau kepala desa dikoordinir oleh camat.</p> | <p>5. <i>The urban village chief or rural village chief is being coordinated by chief of Subdistrict.</i></p> |
| <p>6. Kepala desa mengkoordinir beberapa kepala dusun atau kepala lingkungan.</p> | <p>6. <i>The rural village chief coordinates some village head or the head of the area.</i></p> |

GOVERNMENT

7. Pegawai negeri adalah pegawai yang telah memenuhi syarat yang ditentukan, diangkat oleh pejabat yang berwenang dan disertai tugas dalam suatu jabatan negeri, atau disertai tugas negara lainnya, dan digaji berdasarkan peraturan p e r u n d a n g - u n d a n g a n yang berlaku.
 8. Adapun jenis Pegawai Negeri berdasarkan Undang-undang Nomor 43 Tahun 1999 Pasal 2 adalah : Pegawai Negeri terdiri dari Pegawai Negeri Sipil, Anggota Tentara Nasional Indonesia, dan Anggota Kepolisian Negara Republik Indonesia.
 9. Pegawai Negeri Sipil terdiri dari Pegawai Negeri Sipil Pusat dan Pegawai Negeri Sipil Daerah.
7. *A civil servant is an employee who has met the prescribed requirements, appointed by an authorized official and assigned a duty in a public office, or assigned to another state duty, and remunerated under applicable laws and regulations.*
 8. *The type of Civil Servant based on Law Number 43 Year 1999 Article 2 is : Government employees, Members of the Indonesia National Army, and Member of the Indonesia National Police.*
 9. *Civil servant consist of Central Civil Servant and Regional Civil Servant.*

Gambar 2.1 Jumlah Desa/Kelurahan Menurut Kecamatan, 2021
Figures 2.1 Number of Rural/Urban Villages by Subdistrict, 2021



Sumber/Source : BPS Kabupaten Kepulauan Siau Tagulandang Biaro/
 BPS-Statistics of Kepulauan Siau Tagulandang Biaro Regency

2.1 WILAYAH ADMINISTRATIF ADMINISTRATIVE AREA

Tabel 2.1.1 **Jumlah Desa¹/Kelurahan Menurut Kecamatan di Kabupaten Kepulauan Siau Tagulandang Biaro, 2016–2021**
Table 2.1.1 **Number of Villages¹/Urban Village by Subdistrict in Kepulauan Siau Tagulandang Biaro Regency, 2016–2021**

| Kecamatan Subdistrict | 2016 | 2017 | 2018 | 2019 | 2020 | 2021 |
|-------------------------------------------------------|-----------|-----------|-----------|-----------|-----------|-----------|
| (1) | (2) | (3) | (4) | (5) | (6) | (7) |
| Biaro | 5 | 5 | 5 | 5 | 5 | 5 |
| Tagulandang Selatan | 6 | 6 | 6 | 6 | 6 | 6 |
| Tagulandang | 15 | 15 | 15 | 15 | 15 | 15 |
| Tagulandang Utara | 6 | 6 | 6 | 6 | 6 | 6 |
| Siau Barat Selatan | 7 | 7 | 7 | 7 | 7 | 7 |
| Siau Timur Selatan | 14 | 14 | 14 | 14 | 14 | 14 |
| Siau Barat | 12 | 12 | 12 | 12 | 12 | 12 |
| Siau Tengah | 4 | 4 | 4 | 4 | 4 | 4 |
| Siau Timur | 16 | 16 | 16 | 16 | 16 | 16 |
| Siau Barat Utara | 8 | 8 | 8 | 8 | 8 | 8 |
| Kabupaten Kepulauan Siau Tagulandang Biaro | 93 | 93 | 93 | 93 | 93 | 93 |

Catatan/Note: ¹Termasuk Unit Permukiman Transmigrasi (UPT)/ Include Transmigration Settlement Unit
Sumber/Source: Peraturan Kepala Badan Pusat Statistik Nomor 1 Tahun 2021 Tanggal 5 Februari 2021 tentang Perubahan Atas Peraturan Kepala Badan Pusat Statistik Nomor 3 Tahun 2020 tentang Kode dan Nama Wilayah Kerja Statistik Tahun 2020/Chief Statistician Regulation Number 1/2021, February 5 2021, as a revision of Chief Statistician Regulation Number 3 of 2020 on Code and Name of Regional Level of Data Collection.

Tabel
Table 2.1.2**Jumlah Satuan Lingkungan Setempat (SLS) Menurut Kecamatan di Kabupaten Kepulauan Siau Tagulandang Biaro, 2021**
Number of Local Community Unit by Subdistrict in Kepulauan Siau Tagulandang Biaro Regency, 2021

| Kecamatan Subdistrict | Jumlah SLS Total of Local Community Unit |
|---------------------------------------------------|---------------------------------------------|
| (1) | (2) |
| Biaro | 21 |
| Tagulandang Selatan | 17 |
| Tagulandang | 65 |
| Tagulandang Utara | 14 |
| Siau Barat Selatan | 23 |
| Siau Timur Selatan | 49 |
| Siau Barat | 37 |
| Siau Tengah | 13 |
| Siau Timur | 116 |
| Siau Barat Utara | 22 |
| Kabupaten Kepulauan Siau Tagulandang Biaro | 377 |

Sumber/Source: BPS Kabupaten Kepulauan Siau Tagulandang Biaro/ BPS-Statistics of Kepulauan Siau Tagulandang Biaro Regency

Tabel
Table 2.1.3

**Daftar Nama Desa/Kelurahan Menurut Kecamatan di
Kabupaten Kepulauan Siau Tagulandang Biaro, 2021**
*List of Villages/Urban Villages by Subdistrict in Kepulauan
Siau Tagulandang Biaro Regency, 2021*

| Kode Kecamatan Subdistrict Code | Kecamatan Subdistrict | Desa/Kelurahan Villages/Urban Villages |
|------------------------------------|--------------------------|-------------------------------------------|
| (1) | (2) | (3) |
| [010] | Biaro | [001] BUANG |
| | | [002] LAMANGGO |
| | | [003] DALINSAHENG |
| | | [004] KARUNGO |
| | | [005] TOPE |
| [020] | Tagulandang Selatan | [001] HUMBIA |
| | | [002] KISHANG |
| | | [003] BIRAKIAMA |
| | | [004] BUHA |
| | | [005] BATUMAWIRA |
| | | [006] BIRARIKEI |
| [030] | Tagulandang | [005] LAINGPATEHI |
| | | [006] PUMPENTE |
| | | [007] BAHOI |
| | | [008] MAHANGIANG |
| | | [009] TULUSAN |
| | | [010] HAASI |
| | | [021] BOTO |
| | | [022] BALEHUMARA |
| | | [023] LESAH |
| | | [024] MULENGEN |
| | | [025] MOHONSAWANG |
| | | [026] APENGSALE |
| | | [027] LESAH RENDE |
| | | [028] BARANGKA PEHE |
| | | [029] PAHIAMA |

Lanjutan Tabel/*Continued Table 2.1.3*

| Kode Kecamatan <i>Subdistrict Code</i> | Kecamatan <i>Subdistrict</i> | Desa/Kelurahan <i>Villages/Urban Villages</i> | | |
|-------------------------------------------|---------------------------------|--------------------------------------------------|--------------------|--------------|
| (1) | (2) | (3) | | |
| [040] | Tagulandang Utara | [003] BULANGAN | | |
| | | [004] MINANGA | | |
| | | [005] W O | | |
| | | [006] BAWOLEU | | |
| | | [007] LUMBO | | |
| | | [008] BAWO | | |
| | | [050] | Siau Barat Selatan | [001] TANAKI |
| | | | | [002] KAPETA |
| [003] TALAWID | | | | |
| [004] MAKOA/MEKAR SARI | | | | |
| [005] LAGHAENG | | | | |
| [006] BATUSENGGO | | | | |
| [007] MAHUNENI | | | | |
| [060] | Siau Timur Selatan | | | [001] TAPILE |
| | | [002] BUHIAS | | |
| | | [003] BALIRANGEN | | |
| | | [004] BIAU | | |
| | | [005] BANDIL | | |
| | | [006] SAWANG | | |
| | | [007] PANGIROLONG | | |
| | | [008] MALA | | |
| | | [009] BINALU | | |
| | | [010] KALIHIAN | | |
| | | [011] LAHOPANG | | |
| | | [012] PAHEPA | | |
| | | [013] MATOLE | | |
| | | [014] BIAU SEHA | | |

Lanjutan Tabel/*Continued Table 2.1.3*

| Kode Kecamatan <i>Subdistrict Code</i> | Kecamatan <i>Subdistrict</i> | Desa/Kelurahan <i>Villages/Urban Villages</i> |
|-------------------------------------------|---------------------------------|--------------------------------------------------|
| (1) | (2) | (3) |
| [070] | Siau Barat | [006] PELING SAWANG |
| | | [007] PELING |
| | | [008] PASENG |
| | | [009] PANIKI |
| | | [013] ONDONG |
| | | [014] KANAWONG |
| | | [015] LEHI |
| | | [022] MAKALEHI |
| | | [023] BUMBIHA |
| | | [024] PEHE |
| | | [025] MAKALEHI TIMUR |
| | | [026] MAKALEHI UTARA |
| [080] | Siau Tengah | [001] LAI |
| | | [002] SALILI |
| | | [003] BEONG |
| | | [004] DOMPASE |

Lanjutan Tabel/*Continued Table 2.1.3*

| Kode Kecamatan <i>Subdistrict Code</i> | Kecamatan <i>Subdistrict</i> | Desa/Kelurahan <i>Villages/Urban Villages</i> |
|-------------------------------------------|---------------------------------|--------------------------------------------------|
| (1) | (2) | (3) |
| [090] | Siau Timur | [009] BAHU |
| | | [010] AKESIMBEKA |
| | | [011] BEBALI |
| | | [012] TARORANE |
| | | [013] TATEHADENG |
| | | [014] DAME |
| | | [015] KARALUNG |
| | | [016] BUISE |
| | | [017] KANANG |
| | | [018] LIA |
| | | [019] DEAHE |
| | | [020] APELAWO |
| | | [021] BUKIDE |
| | | [022] DAME I |
| | | [023] KARALUNG I |
| | | [024] LIA I |
| [100] | Siau Barat Utara | [001] KINALI |
| | | [002] HIUNG |
| | | [003] KIAWANG |
| | | [004] KAWAHANG |
| | | [005] BATUBULAN |
| | | [006] NAMENG |

Sumber/*Source*: BPS Kabupaten Kepulauan Siau Tagulandang Biaro/ *BPS-Statistics of Kepulauan Siau Tagulandang Biaro Regency*

2.2 SUMBER DAYA MANUSIA HUMAN RESOURCES

Tabel 2.2.1 Jumlah Pegawai Negeri Sipil Menurut Jabatan dan Jenis Kelamin di Kabupaten Kepulauan Siau Tagulandang Biaro, Desember 2020 dan Desember 2021
Number of Civil Servants by Occupation and Gender in Kepulauan Siau Tagulandang Biaro Regency, December 2020 and December 2021

| Jabatan <i>Occupation</i> | 2020 | | Jumlah <i>Total</i> |
|----------------------------------------------------------|--------------------------|----------------------------|------------------------|
| | Laki-laki <i>Male</i> | Perempuan <i>Female</i> | |
| (1) | (2) | (3) | (4) |
| Fungsional Tertentu <i>Specific Functional</i> | 193 | 842 | 1035 |
| Fungsional Umum <i>Staf General Functional</i> | 212 | 313 | 525 |
| Struktural/Structural | 270 | 246 | 516 |
| Eselon V/5th Echelon | - | - | - |
| Eselon IV/4th Echelon | 179 | 183 | 362 |
| Eselon III/3rd Echelon | 69 | 56 | 125 |
| Eselon II/2nd Echelon | 22 | 7 | 29 |
| Eselon I/1st Echelon | - | - | - |
| Jumlah/Total | 675 | 1401 | 2076 |

Lanjutan Tabel/*Continued Table 2.2.1*

| Jabatan <i>Occupation</i> | 2021 | | Jumlah <i>Total</i> |
|----------------------------------------------------------|--------------------------|----------------------------|------------------------|
| | Laki-laki <i>Male</i> | Perempuan <i>Female</i> | |
| (1) | (5) | (6) | (7) |
| Fungsional Tertentu <i>Specific Functional</i> | 301 | 978 | 1279 |
| Fungsional Umum <i>Staf General Functional</i> | 190 | 267 | 457 |
| Struktural/Structural | 180 | 146 | 326 |
| Eselon V/5th Echelon | - | - | - |
| Eselon IV/4th Echelon | 88 | 82 | 170 |
| Eselon III/3rd Echelon | 72 | 58 | 130 |
| Eselon II/2nd Echelon | 20 | 6 | 26 |
| Eselon I/1st Echelon | - | - | - |
| Jumlah/Total | 671 | 1391 | 2062 |

Sumber/Source: Badan Kepegawaian dan Pengembangan Sumber Daya Manusia Kabupaten Kepulauan Siau Tagulandang Biaro/ *Local Personnel and Human Resources Development Agency of Kepulauan Siau Tagulandang Biaro Regency*

Tabel
Table 2.2.2

Jumlah Pegawai Negeri Sipil Menurut Tingkat Pendidikan dan Jenis Kelamin di Kabupaten Kepulauan Siau Tagulandang Biaro, Desember 2020 dan Desember 2021
Number of Civil Servants by Educational Level and Gender in Kepulauan Siau Tagulandang Biaro Regency, December 2020 and December 2021

| Tingkat Pendidikan <i>Educational Level</i> | 2020 | | |
|---------------------------------------------------------------------------|--------------------------|----------------------------|------------------------|
| | Laki-laki <i>Male</i> | Perempuan <i>Female</i> | Jumlah <i>Total</i> |
| (1) | (2) | (3) | (4) |
| Sampai dengan SD <i>Up to Primary School</i> | 3 | 0 | 3 |
| SMP/Sederajat <i>General Vocational Junior High School</i> | 1 | 1 | 2 |
| SMA/Sederajat <i>General/Vocational Senior High School</i> | 170 | 273 | 443 |
| Diploma I, II/Akta I, II <i>Diploma I, II/Akta I, II</i> | 24 | 132 | 156 |
| Diploma III/Akta III/Sarjana Muda <i>Diploma III/Akta III/Bachelor</i> | 71 | 285 | 356 |
| Tingkat Sarjana/Doktor/Ph.D <i>University Graduates</i> | 406 | 710 | 1116 |
| Jumlah/Total | 675 | 1401 | 2076 |

Lanjutan Tabel/*Continued Table 2.2.2*

| Tingkat Pendidikan <i>Educational Level</i> | 2021 | | |
|---------------------------------------------------------------------------|--------------------------|----------------------------|------------------------|
| | Laki-laki <i>Male</i> | Perempuan <i>Female</i> | Jumlah <i>Total</i> |
| (1) | (5) | (6) | (7) |
| Sampai dengan SD <i>Up to Primary School</i> | 1 | 0 | 1 |
| SMP/Sederajat <i>General Vocational Junior High School</i> | 1 | 1 | 2 |
| SMA/Sederajat <i>General/Vocational Senior High School</i> | 151 | 247 | 398 |
| Diploma I, II/Akta I, II <i>Diploma I, II/Akta I, II</i> | 24 | 110 | 134 |
| Diploma III/Akta III/Sarjana Muda <i>Diploma III/Akta III/Bachelor</i> | 74 | 296 | 370 |
| Tingkat Sarjana/Doktor/Ph.D <i>University Graduates</i> | 420 | 737 | 1157 |
| Jumlah/Total | 671 | 1391 | 2062 |

Sumber/Source: Badan Kepegawaian dan Pengembangan Sumber Daya Manusia Kabupaten Kepulauan Siau Tagulandang Biaro/ *Local Personnel and Human Resources Development Agency of Kepulauan Siau Tagulandang Biaro Regency*

Tabel
Table 2.2.3

**Jumlah Pegawai Negeri Sipil Menurut Tingkat
Kepangkatan dan Jenis Kelamin di Kabupaten Kepulauan
Siau Tagulandang Biaro, Desember 2020 dan Desember
2021**

*Number of Civil Servants by Hierarchy and Gender in
Kepulauan Siau Tagulandang Biaro Regency, December
2020 and December 2021*

| Pangkat/Golongan/Ruang Hierarchy | 2020 | | |
|-------------------------------------|-------------------|---------------------|-----------------|
| | Laki-laki Male | Perempuan Female | Jumlah Total |
| (1) | (2) | (3) | (4) |
| 1. I/A (Juru Muda) | 0 | 0 | 0 |
| 2. I/B (Juru Muda Tingkat I) | 1 | 0 | 1 |
| 3. I/C (Juru) | 1 | 0 | 1 |
| 4. I/D (Juru Tingkat I) | 1 | 0 | 1 |
| Golongan I/Range I | 3 | 0 | 3 |
| 5. II/A (Pengatur Muda) | 4 | 7 | 11 |
| 6. II/B (Pengatur Muda Tingkat I) | 21 | 37 | 58 |
| 7. II/C (Pengatur) | 73 | 133 | 206 |
| 8. II/D (Pengatur Tingkat I) | 40 | 73 | 113 |
| Golongan II/Range II | 138 | 250 | 388 |
| 9. III/A (Penata Muda) | 91 | 243 | 334 |
| 10. III/B (Penata Muda Tingkat I) | 81 | 221 | 302 |
| 11. III/C (Penata) | 119 | 235 | 354 |
| 12. III/D (Penata Tingkat I) | 143 | 270 | 413 |
| Golongan III/Range III | 434 | 969 | 1403 |
| 13. IV/A (Pembina) | 50 | 130 | 180 |
| 14. IV/B (Pembina Tingkat I) | 36 | 48 | 84 |
| 15. IV/C (Pembina Utama Muda) | 13 | 4 | 17 |
| 16. IV/D (Pembina Utama Madya) | 1 | 0 | 1 |
| 17. IV/E (Pembina Utama) | 0 | 0 | 0 |
| Golongan IV/Range IV | 100 | 182 | 282 |
| Jumlah/Total | 675 | 1401 | 2076 |

Lanjutan Tabel/*Continued Table 2.2.3*

| Pangkat/Golongan/Ruang <i>Hierarchy</i> | 2021 | | |
|--------------------------------------------|--------------------------|----------------------------|------------------------|
| | Laki-laki <i>Male</i> | Perempuan <i>Female</i> | Jumlah <i>Total</i> |
| (1) | (5) | (6) | (7) |
| 1. I/A (Juru Muda) | 0 | 0 | 0 |
| 2. I/B (Juru Muda Tingkat I) | 0 | 0 | 0 |
| 3. I/C (Juru) | 1 | 0 | 1 |
| 4. I/D (Juru Tingkat I) | 0 | 0 | 0 |
| Golongan I/Range I | 1 | 0 | 1 |
| 5. II/A (Pengatur Muda) | 2 | 6 | 8 |
| 6. II/B (Pengatur Muda Tingkat I) | 17 | 33 | 50 |
| 7. II/C (Pengatur) | 71 | 126 | 197 |
| 8. II/D (Pengatur Tingkat I) | 38 | 66 | 104 |
| Golongan II/Range II | 128 | 231 | 359 |
| 9. III/A (Penata Muda) | 99 | 261 | 360 |
| 10. III/B (Penata Muda Tingkat I) | 88 | 218 | 306 |
| 11. III/C (Penata) | 117 | 225 | 342 |
| 12. III/D (Penata Tingkat I) | 142 | 287 | 429 |
| Golongan III/Range III | 446 | 991 | 1437 |
| 13. IV/A (Pembina) | 51 | 116 | 167 |
| 14. IV/B (Pembina Tingkat I) | 30 | 49 | 79 |
| 15. IV/C (Pembina Utama Muda) | 14 | 4 | 18 |
| 16. IV/D (Pembina Utama Madya) | 1 | 0 | 1 |
| 17. IV/E (Pembina Utama) | 0 | 0 | 0 |
| Golongan IV/Range IV | 96 | 169 | 265 |
| Jumlah/Total | 671 | 1391 | 2062 |

Sumber/Source: Badan Kepegawaian dan Pengembangan Sumber Daya Manusia Kabupaten Kepulauan Siau Tagulandang Biaro/ *Local Personnel and Human Resources Development Agency of Kepulauan Siau Tagulandang Biaro Regency*

Tabel
Table 2.2.4**Jumlah PNS Daerah Menurut Pengelompokan dan Jenis Kelamin di Kabupaten Kepulauan Siau Tagulandang Biaro, 2021**
Number of Local Civil Servants by Classification and Gender in Kepulauan Siau Tagulandang Biaro Regency, 2021

| Tingkat Pendidikan <i>Educational Level</i> | Laki-laki <i>Male</i> | Perempuan <i>Female</i> | Jumlah <i>Total</i> |
|-------------------------------------------------------|---------------------------------|-----------------------------------|-------------------------------|
| (1) | (2) | (3) | (4) |
| Tenaga Teknis <i>Technicals</i> | 478 | 527 | 1005 |
| Tenaga Medis <i>Medicals</i> | 57 | 365 | 422 |
| Tenaga Guru <i>Teachers</i> | 136 | 499 | 635 |
| Jumlah/Total | 671 | 1391 | 2062 |

Sumber/Source: Badan Kepegawaian dan Pengembangan Sumber Daya Manusia Kabupaten Kepulauan Siau Tagulandang Biaro/ *Local Personnel and Human Resources Development Agency of Kepulauan Siau Tagulandang Biaro Regency*

Tabel
Table 2.2.5**Jumlah PNS Pusat Menurut Instansi dan Golongan di
Kabupaten Kepulauan Siau Tagulandang Biaro, 2021**
**Number of Central Civil Servants by Institution and Rank in
Kepulauan Siau Tagulandang Biaro Regency, 2021**

| Instansi Institution | I | II | III | IV | Jumlah Total |
|---------------------------------|------------|------------|------------|------------|-------------------------|
| (1) | (2) | (3) | (4) | (5) | (6) |
| Kantor Pelabuhan Ulu Siau | | 8 | 10 | | 18 |
| Cabang Kejari Ondong Siau | | 8 | 11 | 1 | 20 |
| Lembaga Pemasarakatan Ulu Siau | | 19 | 11 | | 30 |
| Rutan Tagulandang | | 17 | 4 | | 21 |
| Badan Pusat Statistik | | 2 | 12 | 1 | 15 |
| Kementerian Agama Sitaro | | 9 | 11 | 1 | 21 |
| Komisi Pemilihan Umum Sitaro | | 2 | 10 | 1 | 13 |
| Jumlah/Total | | 65 | 69 | 4 | 138 |

Sumber/Source: KPPN Tahuna/ KPPN Tahuna

2.3 DEWAN PERWAKILAN RAKYAT DAERAH REGIONAL HOUSE OF REPRESENTATIVE

Tabel 2.3.1 Banyaknya Anggota DPRD Berdasarkan Hasil Pemilu di Kabupaten Kepulauan Siau Tagulandang Biaro, 2021
Table *Number of DPRD Members Based On General Election in Kepulauan Siau Tagulandang Biaro Regency, 2021*

| Partai Politik <i>Political Parties</i> | Laki-laki <i>Male</i> | Perempuan <i>Female</i> | Jumlah <i>Total</i> |
|--------------------------------------------|--------------------------|----------------------------|------------------------|
| (1) | (2) | (3) | (4) |
| PDI - P | 7 | 4 | 11 |
| Golkar | 3 | 0 | 3 |
| Perindo | 2 | 1 | 3 |
| Nasdem | 2 | 0 | 2 |
| Gerindra | 1 | 0 | 1 |
| Jumlah/Total | 15 | 5 | 20 |

Sumber/Source: Sekretariat DPRD Kabupaten Kepulauan Siau Tagulandang Biaro/ *DPRD Secretariat of Kepulauan Siau Tagulandang Biaro Regency*

Tabel
Table 2.3.2

Banyaknya Anggota DPRD Menurut Komisi di Kabupaten Kepulauan Siau Tagulandang Biaro, 2021
Number of DPRD Members By Commission in Kepulauan Siau Tagulandang Biaro Regency, 2021

| Komisi Commission | Laki-laki Male | Perempuan Female | Jumlah Total |
|------------------------------------|---------------------------------|-----------------------------------|-------------------------------|
| (1) | (2) | (3) | (4) |
| Komisi A | 4 | 1 | 5 |
| Komisi B | 4 | 2 | 6 |
| Komisi C | 3 | 2 | 5 |
| Jumlah/Total | 11 | 5 | 16 |

Catatan/Note: Jumlah keanggotaan Komisi kurang dari anggota DPRD karena 3 orang (Ketua, Wakil 1, dan Wakil 2) tidak termasuk dalam Komisi/ The total membership of the Commission is less than DPRD members because 3 people (Chairman, Deputy 1, and Deputy 2) are not included in the Commission

Sumber/Source: Sekretariat DPRD Kabupaten Kepulauan Siau Tagulandang Biaro/ DPRD Secretariat of Kepulauan Siau Tagulandang Biaro Regency

Tabel
Table 2.3.3

Banyaknya Alat Kelengkapan DPRD di Kabupaten Kepulauan Siau Tagulandang Biaro, 2021
Number of Tools of Local Representative in Kepulauan Siau Tagulandang Biaro Regency, 2021

| Fraksi Fraction | Laki-laki Male | Perempuan Female | Jumlah Total |
|------------------------------------|---------------------------------|-----------------------------------|-------------------------------|
| (1) | (2) | (3) | (4) |
| Keanggotaan Badan Musyawarah | 9 | 1 | 10 |
| Keanggotaan Badan Legislasi | 6 | 0 | 6 |
| Keanggotaan Badan Anggaran | 8 | 2 | 10 |
| Keanggotaan Badan Kehormatan Dewan | 2 | 1 | 3 |
| Jumlah/Total | 25 | 4 | 29 |

Catatan/Note: Jumlah keanggotaan Fraksi lebih banyak dari anggota DPRD karena ada yang masuk pada lebih dari satu keanggotaan/ *The total of Fraction membership is bigger than the DPRD members because some members are included in more than one membership*

Sumber/Source: Sekretariat DPRD Kabupaten Kepulauan Siau Tagulandang Biaro/ *DPRD Secretariat of Kepulauan Siau Tagulandang Biaro Regency*

2.4 LEMBAGA ORGANISASI ORGANIZATION

Tabel 2.4.1 **Daftar Organisasi Kemasyarakatan, Organisasi Kepemudaan, dan Lembaga Swadaya Masyarakat di Kabupaten Kepulauan Siau Tagulandang Biaro, 2021**
List of Community Organizations, Youth Organizations, and Non-Governmental Organizations in Kepulauan Siau Tagulandang Biaro Regency, 2021

| No. | Nama Organisasi <i>Name of Organization</i> | Pengurus (Ketua) <i>Leader</i> | Alamat <i>Address</i> |
|-----|--------------------------------------------------------|-----------------------------------|--------------------------|
| (1) | (2) | (3) | (4) |
| 1 | ALIANSI KEKELUARGAAN MAHASISWA SITARO (AKM-SITARO) | GERRY ANSYU | TONDANO |
| 2 | HIMPUNAN NELAYAN SELURUH INDONESIA (HNSI) SITARO | NELTJI BASARE | BAHU |
| 3 | PURNA PASKIBRAKA INDONESIA (PPI) SITARO | BRAYEN KATIANDAGHO | TATAHADENG |
| 4 | PEMUDA PANCASILA SITARO | RICHARD BELIUNG | ONDONG |
| 5 | HIMPUNAN PROFESI PENGEMUDI INDONESIA (HPPi) CAB.SITARO | ALWAREN LONDO | ONDONG |
| 6 | ASOSIASI PEDAGANG KAKI LIMA (APKL) SITARO | JUNUS NOE | TARORANE |
| 7 | RADIO ANTAR PENDUDUK INDONESIA (RAPI) SITARO | Drs. JOHN PALANDUNG, M.Si | ONDONG |
| 8 | KOMITE NASIONAL PEMUDA INDONESIA (KNPI) SITARO | NICZEM WENGEN, SH | ONDONG |
| 9 | PERSATUAN PERAWAT NASIONAL INDONESIA (PPNI) SITARO | EVITA N. W. JANIS, A.Mk | ONDONG |
| 10 | IKATAN BIDAN INDONESIA (IBI) SITARO | YOOLA Y. KAWENAS, S.Md. Keb | ONDONG |
| 11 | IKATAN DOKTER INDONESIA (IDI) SITARO | dr. JAMES A. RARUNG, Sp.OG, MM | SAWANG |
| 12 | HIMPUNAN PRAMUWISATA INDONESIA (HPI) SITARO | DOMIKUS DEREK | TARORANE |



Lanjutan Tabel/*Continued Table 2.4.1*

| No. | Nama Organisasi <i>Name of Organization</i> | Pengurus (Ketua) <i>Leader</i> | Alamat <i>Address</i> |
|-----|-------------------------------------------------------------------------------------|-----------------------------------|--------------------------|
| (1) | (2) | (3) | (4) |
| 13 | IKATAN KASILI SANGIANG SITARO | NICZEM WENGEN, SH | ONDONG |
| 14 | LEMBAGA PEMBERDAYAAN DAN PENGAWASAN PEMBANGUNAN (LP3) SULUT KAB. SITARO | VICTOR TAMBELANGI, M.Mar | PANIKI |
| 15 | LEMBAGA PENGAWASAN KEBIJAKAN PEMERINTAH DAN KeadILAN (LP- KPK) SITARO | JEDRON SILJA BAWOTONG, SH, MH | TATAHADENG |
| 16 | LEMBAGA PEMBERDAYAAN MASYARAKAT KABUPATEN KEPULAUAN SIAU TAGULANDANG BIARO | JOITANT SUNDANA | TATAHADENG |


Sumber/*Source*: Badan Kesatuan Bangsa dan Politik Kabupaten Kepulauan Siau Tagulandang Biaro/ *National Unity and Politics of Kepulauan Siau Tagulandang Biaro Regency*

<https://sitarokab.bps.go.id>

72.135
Jumlah Penduduk
Sitiro 2021

 **36.255**
 **35.880**

sumber: Proyeksi Penduduk 2021-2023



33.638 Bekerja
1.150 Pengangguran Terbuka
18.616 Bukan Angkatan Kerja



PENJELASAN TEKNIS

1. Sumber utama data kependudukan adalah Sensus Penduduk yang dilaksanakan setiap sepuluh tahun sekali. Sensus Penduduk telah dilaksanakan sebanyak tujuh kali sejak Indonesia merdeka, yaitu tahun 1961, 1971, 1980, 1990, 2000, 2010 dan 2021. Di dalam Sensus Penduduk, pencacahan dilakukan terhadap seluruh penduduk yang berdomisili di wilayah teritorial Indonesia, termasuk warga negara asing, kecuali anggota korps diplomatik negara sahabat beserta keluarganya. Metode pengumpulan data dalam sensus dilakukan dengan wawancara antara petugas sensus dengan responden dan juga melalui *e-census*. Pencatatan penduduk menggunakan konsep *usual residence*, yaitu konsep dimana penduduk biasa bertempat tinggal. Bagi penduduk yang bertempat tinggal tetap dicacah dimana mereka biasa tinggal, sedangkan untuk penduduk yang tidak bertempat tinggal tetap dicacah di tempat dimana mereka ditemukan petugas sensus pada malam 'Hari Sensus'. Termasuk penduduk yang tidak bertempat tinggal tetap adalah tuna wisma, awak kapal berbendera Indonesia, penghuni perahu/rumah

TECHNICAL NOTES

1. *The main source of demographic data is Population Census, which is conducted every ten years. Population Census has been conducted seven times since Indonesia's independence: 1961, 1971, 1980, 1990, 2000, 2010 and 2021. The Population Census enumerates all residents who domicile in the entire territory of Indonesia, including foreign citizens, except the diplomatic corps members and their families. The method of data collection in a Population Census involves interviewing respondents and conducting e-census. Enumeration of the population uses the concept of "usual residence", which is the concept of "places where people usually live". De jure was applied to the permanent residents, while de facto was applied to non-permanent residents. The permanent residents were enumerated in place where they normally live, the non-permanent residents were enumerated where they were found by the enumerators on the night of 'Census Date'. The non-permanent residents include homeless people, ship crew, boat people, remote area community, and internally displaced persons. Those who had permanent residence and had been travelling away from*

apung, masyarakat terpencil/terasing, dan pengungsi. Bagi mereka yang mempunyai tempat tinggal tetap dan sedang bepergian ke luar wilayah lebih dari enam bulan, tidak dicacah di tempat tinggalnya, tetapi dicacah di tempat tujuannya. Untuk tahun yang tidak dilaksanakan Sensus Penduduk, data kependudukan diperoleh dari hasil proyeksi penduduk. Proyeksi penduduk merupakan suatu perhitungan ilmiah yang didasarkan pada asumsi dari komponen-komponen perubahan penduduk, yaitu kelahiran, kematian, dan migrasi. Proyeksi penduduk Indonesia 2010-2035 menggunakan data dasar penduduk hasil SP2010.

their home for six months or more were not enumerated in their permanent place, but in the place where they were during the census. For the periods where the Population Census is not conducted, population projection is done to estimate population during those years. The population projection is an estimate based on the demographic components, such as birth, death, and migration. Indonesia's 2010-2035 population projection used the 2010 Population Census as the base population.

2. Penduduk Indonesia adalah semua orang yang berdomisili di wilayah teritorial Indonesia selama 6 bulan atau lebih dan atau mereka yang berdomisili kurang dari 6 bulan tetapi bertujuan menetap.
3. Laju pertumbuhan penduduk adalah angka yang menunjukkan persentase penambahan penduduk dalam jangka waktu tertentu.
4. Kepadatan penduduk adalah rasio banyaknya penduduk per kilometer persegi.

2. *The population of Indonesia are all residents of the entire territory of Indonesia who have stayed for six months or longer, and those who intended to stay more than six months even though their length of stay is less than six months.*
3. *The growth rate of population is the number that show percentage of population growth within a specified period.*
4. *Population density is ratio of population per square kilometer.*

5. Rasio jenis kelamin adalah perbandingan antara penduduk laki-laki dan penduduk perempuan pada suatu wilayah dan waktu tertentu. Biasanya dinyatakan dengan banyaknya penduduk laki-laki untuk 100 penduduk perempuan.
 6. Distribusi penduduk adalah pola persebaran penduduk di suatu wilayah, baik berdasarkan batas-batas geografis maupun berdasarkan batas-batas administrasi pemerintahan.
 7. Komposisi penduduk adalah pola persebaran penduduk menurut karakteristiknya, contoh: penduduk menurut kelompok umur, penduduk menurut jenis kelamin.
 8. Penduduk usia kerja adalah penduduk yang berumur 15 tahun ke atas.
 9. Angkatan kerja adalah penduduk usia kerja (15 tahun ke atas) yang bekerja, punya pekerjaan namun sementara tidak bekerja, dan pengangguran.
 10. Bekerja adalah kegiatan ekonomi yang dilakukan oleh seseorang dengan maksud memperoleh atau membantu memperoleh pendapatan atau keuntungan dan lamanya bekerja paling sedikit 1 jam secara terus menerus
5. *Sex ratio is the ratio of males population to females population in a given area and time, usually expressed as the number of males for every 100 females.*
 6. *Population distribution is the pattern of population distribution in an area, either by geographic boundaries or by government administrative boundaries.*
 7. *Population composition is the pattern of population distribution by its characteristics, for example: population by age group, population by sex.*
 8. *Working age population is persons of 15 years and over.*
 9. *Labor force or economically active are persons of 15 years and over, who in the previous week were working, temporarily absent from work but having jobs, and unemployment.*
 10. *Working is economic activity conducted by a person and intended to earn income by doing work or helping to do work at least one hour continuously during the reference week (including unpaid family*

dalam seminggu yang lalu (termasuk pekerja keluarga tanpa upah yang membantu dalam suatu usaha/kegiatan ekonomi).

worker/s for any economic activity).

11. Berusaha sendiri tanpa dibantu orang lain adalah bekerja atau berusaha dengan menanggung risiko secara ekonomis, yaitu dengan tidak kembalinya ongkos produksi yang telah dikeluarkan dalam rangka usahanya tersebut, serta tidak menggunakan pekerja dibayar maupun pekerja tak dibayar, termasuk yang sifat pekerjaannya memerlukan teknologi atau keahlian khusus.
 12. Berusaha dibantu buruh tidak tetap/buruh tidak dibayar adalah bekerja atau berusaha atas risiko sendiri, dan menggunakan buruh/pekerja tak dibayar dan atau buruh/pekerja tidak tetap.
 13. Berusaha dibantu buruh tetap/buruh dibayar adalah berusaha atas risiko sendiri dan mempekerjakan paling sedikit satu orang buruh/pekerja tetap yang dibayar.
 14. Buruh/karyawan/pegawai adalah seseorang yang bekerja pada orang lain atau instansi/kantor/perusahaan secara tetap menerima upah/gaji baik berupa uang maupun barang. Buruh yang tidak mempunyai majikan tetap, tidak digolongkan
11. *Own-account worker is a person who works at his own risk without assisted by paid per mount worker or unpaid worker include technical job or skill job.*
 12. *Employer assisted by temporary workers/unpaid worker is a person who works at his own risk and assisted by temporary worker/unpaid worker.*
 13. *Employer assisted by permanent workers/paid workers is a person who does their business at their own risk at least one assisted by paid permanent worker.*
 14. *Employee is a person who work permanently for other people or institution/office/company and gains some money/cash or goods as wage/salary. Labor who have no permanent employer is not categorized as a laborer/worker/*

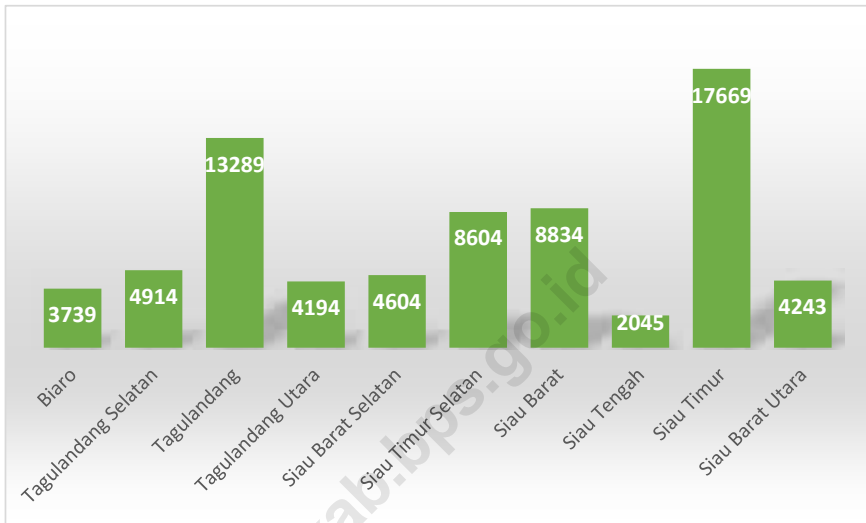
sebagai buruh/karyawan, tetapi sebagai pekerja bebas. Seseorang dianggap memiliki majikan tetap jika memiliki 1 (satu) majikan (orang/rumah tangga) yang sama dalam sebulan terakhir, khusus pada sektor bangunan batasannya tiga bulan. Apabila majikannya instansi/ lembaga, boleh lebih dari satu.

employee but casual worker. A laborer in general is considered to have a permanent employer if he has the same employer during the past month, particularly for building construction sector is in 3 months. If the employer is an institution, more than 1 (one) employer is allowed.

15. Pekerja bebas adalah seseorang yang bekerja pada orang lain/ majikan/institusi yang tidak tetap (lebih dari 1 majikan dalam sebulan terakhir) di usaha pertanian baik berupa usaha rumah tangga maupun bukan usaha rumah tangga, ataupun di non pertanian atas dasar balas jasa dengan menerima upah atau imbalan baik berupa uang maupun barang, dan baik dengan sistem pembayaran harian maupun borongan.
16. Pekerja tak dibayar adalah seseorang yang bekerja membantu usaha untuk memperoleh penghasilan/ keuntungan yang dilakukan oleh salah seorang anggota rumah tangga atau bukan anggota rumah tangga tanpa mendapat upah/gaji baik berupa uang maupun barang.

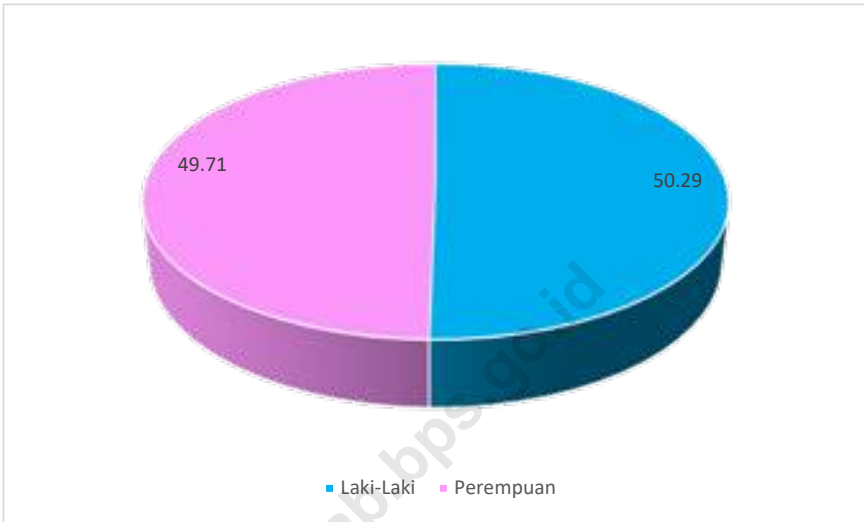
15. *Casual employee is a person who does not work permanently for other people/employer/institution (more than 1 employer during the last 1 month) in agricultural sector, either home industry or not home industry, or in non-agricultural sector based on remuneration paid with money or goods, and based on daily or contact payment system.*
16. *Unpaid worker is a person who intended to work without payment, either with money or goods, in an establishment run by other members of the family, relatives, or neighbours.*

Gambar 3.1 Jumlah Penduduk menurut Kecamatan, 2021
Figures 3.1 Population by Subdistrict, 2021



Sumber/Source: Proyeksi Penduduk 2021/ Population Projection 2021

Gambar 3.2 **Persentase Penduduk menurut Jenis Kelamin, 2021**
Figures 3.2 **Percentage of Population by Gender, 2021**



Sumber/Source: Proyeksi Penduduk 2021/ Population Projection 2021

3.1 PENDUDUK POPULATION

Tabel 3.1.1 Penduduk, Laju Pertumbuhan Penduduk per Tahun, Distribusi Persentase Penduduk, Kepadatan Penduduk, Rasio Jenis Kelamin Penduduk Menurut Kecamatan di Kabupaten Kepulauan Siau Tagulandang Biaro, 2021
Population, Annual Population Growth Rate, Percentage Distribution of Population, Population Density, and Population Sex Ratio by Subdistrict in Kepulauan Siau Tagulandang Biaro Regency, 2021

| Kecamatan Subdistrict | Penduduk Population | Laju Pertumbuhan Penduduk per Tahun 2010–2021 Annual Population Growth Rate (%) 2010–2021 |
|-------------------------------------------------------|------------------------|----------------------------------------------------------------------------------------------------|
| (1) | (2) | (3) |
| Biaro | 3739 | 1,31 |
| Tagulandang Selatan | 4914 | 1,52 |
| Tagulandang | 13289 | 1,27 |
| Tagulandang Utara | 4194 | 0,42 |
| Siau Barat Selatan | 4604 | 1,15 |
| Siau Timur Selatan | 8604 | 1,54 |
| Siau Barat | 8834 | 1,11 |
| Siau Tengah | 2045 | 0,95 |
| Siau Timur | 17669 | 1,05 |
| Siau Barat Utara | 4243 | 0,84 |
| Kabupaten Kepulauan Siau Tagulandang Biaro | 72135 | 1,15 |

Lanjutan Tabel/*Continued Table* 3.1.1

| Kecamatan <i>Subdistrict</i> | Persentase Penduduk <i>Percentage of Total Population</i> | Kepadatan Penduduk per km ² <i>Population Density per sq, km</i> |
|-------------------------------------------------------|--------------------------------------------------------------|--------------------------------------------------------------------------------|
| (1) | (4) | (5) |
| Biaro | 5,18 | 178 |
| Tagulandang Selatan | 6,79 | 225 |
| Tagulandang | 18,40 | 238 |
| Tagulandang Utara | 5,86 | 235 |
| Siau Barat Selatan | 6,38 | 304 |
| Siau Timur Selatan | 11,88 | 355 |
| Siau Barat | 12,25 | 252 |
| Siau Tengah | 2,84 | 173 |
| Siau Timur | 24,52 | 315 |
| Siau Barat Utara | 5,90 | 233 |
| Kabupaten Kepulauan Siau Tagulandang Biaro | 100,00 | 260 |

Lanjutan Tabel/*Continued Table* 3.1.1

| Kecamatan <i>Subdistrict</i> | Rasio Jenis Kelamin <i>Population Sex Ratio</i> |
|---------------------------------------------------|----------------------------------------------------|
| (1) | (6) |
| Biaro | 101,57 |
| Tagulandang Selatan | 102,37 |
| Tagulandang | 100,41 |
| Tagulandang Utara | 104,47 |
| Siau Barat Selatan | 100,09 |
| Siau Timur Selatan | 105,47 |
| Siau Barat | 101,12 |
| Siau Tengah | 104,41 |
| Siau Timur | 98,40 |
| Siau Barat Utara | 101,81 |
| Kabupaten Kepulauan Siau Tagulandang Biaro | 101,18 |

Sumber/*Source*: Proyeksi Penduduk 2021/ *Population Projection 2021*

Tabel
Table 3.1.2

Jumlah Penduduk dan Rasio Jenis Kelamin Menurut Kecamatan di Kabupaten Kepulauan Siau Tagulandang Biaro, 2021
Population and Sex Ratio by Subdistrict in Kepulauan Siau Tagulandang Biaro Regency, 2021

| Kecamatan Subdistrict | Jenis Kelamin/Gender | | |
|-------------------------------------------------------|----------------------|---------------------|-----------------|
| | Laki-Laki Male | Perempuan Female | Jumlah Total |
| (1) | (2) | (3) | (4) |
| Biaro | 1881 | 1858 | 3739 |
| Tagulandang Selatan | 2484 | 2430 | 4914 |
| Tagulandang | 6650 | 6639 | 13289 |
| Tagulandang Utara | 2137 | 2057 | 4194 |
| Siau Barat Selatan | 2299 | 2305 | 4604 |
| Siau Timur Selatan | 4419 | 4185 | 8604 |
| Siau Barat | 4443 | 4391 | 8834 |
| Siau Tengah | 1046 | 999 | 2045 |
| Siau Timur | 8757 | 8912 | 17669 |
| Siau Barat Utara | 2139 | 2104 | 4243 |
| Kabupaten Kepulauan Siau Tagulandang Biaro | 36255 | 35880 | 72135 |

Lanjutan Tabel/*Continued Table* 3.1.2

| Kecamatan <i>Subdistrict</i> | Rasio Jenis Kelamin <i>Population Sex Ratio</i> |
|---------------------------------------------------|----------------------------------------------------|
| (1) | (5) |
| Biaro | 101,57 |
| Tagulandang Selatan | 102,37 |
| Tagulandang | 100,41 |
| Tagulandang Utara | 104,47 |
| Siau Barat Selatan | 100,09 |
| Siau Timur Selatan | 105,47 |
| Siau Barat | 101,12 |
| Siau Tengah | 104,41 |
| Siau Timur | 98,40 |
| Siau Barat Utara | 101,81 |
| Kabupaten Kepulauan Siau Tagulandang Biaro | 101,18 |

Sumber/*Source*: Proyeksi Penduduk 2021/ *Population Projection 2021*

Tabel
Table 3.1.3

Jumlah Penduduk Menurut Kelompok Umur dan Jenis Kelamin di Kabupaten Kepulauan Siau Tagulandang Biaro, 2020
Population by Age Groups and Gender in Kepulauan Siau Tagulandang Biaro Regency, 2020

| Kelompok Umur Age Group | Jenis Kelamin/Sex | | |
|----------------------------|-------------------|---------------------|-----------------|
| | Laki-Laki Male | Perempuan Female | Jumlah Total |
| (1) | (2) | (3) | (4) |
| 0-4 | 2 284 | 2 108 | 4 392 |
| 5-9 | 2 550 | 2 534 | 5 084 |
| 10-14 | 2 528 | 2 372 | 4 900 |
| 15-19 | 2 721 | 2 481 | 5 202 |
| 20-24 | 2 861 | 2 635 | 5 496 |
| 25-29 | 2 911 | 2 827 | 5 738 |
| 30-34 | 3 181 | 2 938 | 6 119 |
| 35-39 | 2 715 | 2 433 | 5 148 |
| 40-44 | 2 504 | 2 338 | 4 842 |
| 45-49 | 2 458 | 2 457 | 4 915 |
| 50-54 | 2 418 | 2 497 | 4 915 |
| 55-59 | 2 364 | 2 300 | 4 664 |
| 60-64 | 1 816 | 1 845 | 3 661 |
| 65-69 | 1 193 | 1 440 | 2 633 |
| 70-74 | 809 | 1 132 | 1 941 |
| 75+ | 807 | 1 360 | 2 167 |
| total | 36 120 | 35 697 | 71 817 |

Sumber/Source: Sensus Penduduk 2020/ Population Census 2020

3.2 KETENAGAKERJAAN EMPLOYMENT

Tabel 3.2.1 Jumlah Penduduk Berumur 15 Tahun Ke Atas Menurut Jenis Kegiatan Selama Seminggu yang Lalu dan Jenis Kelamin di Kabupaten Kepulauan Siau Tagulandang Biaro, 2020
Population Aged 15 Years Old and Over by Type of Activity During The Previous Week and Gender in Kepulauan Siau Tagulandang Biaro Regency, 2020

| Kegiatan Utama <i>Main Activity</i> | Jenis Kelamin/Gender | | |
|---------------------------------------------------------------------------------------------|--------------------------|----------------------------|------------------------|
| | Laki-Laki <i>Male</i> | Perempuan <i>Female</i> | Jumlah <i>Total</i> |
| (1) | (2) | (3) | (4) |
| Angkatan Kerja/ <i>Economically Active</i> | 21 795 | 12 993 | 34 788 |
| Bekerja/ <i>Working</i> | 20 971 | 12 667 | 33 638 |
| Pengangguran Terbuka/ <i>Unemployment</i> | 824 | 326 | 1 150 |
| Bukan Angkatan Kerja/ <i>Economically Inactive</i> | 4 450 | 14 166 | 18 616 |
| Sekolah/ <i>Attending School</i> | 897 | 1 415 | 2 312 |
| Mengurus Rumah Tangga/ <i>Housekeeping</i> | 1 968 | 11 593 | 13 561 |
| Lainnya/ <i>Others</i> | 1 585 | 1 158 | 2 743 |
| Jumlah <i>Total</i> | 26 245 | 27 159 | 53 404 |
| Tingkat Partisipasi Angkatan Kerja <i>Economically Active Participation Rate</i> | 83,04 | 47,84 | 65,14 |
| Tingkat Pengangguran <i>Unemployment Rate</i> | 3,78 | 2,51 | 3,31 |

Sumber/Source: BPS, Survei Angkatan Kerja Nasional (Sakernas) Agustus/ BPS-Statistics Indonesia, August National Labor Force Survey

Tabel 3.2.2
Table

Jumlah Penduduk Berumur 15 Tahun Ke Atas Menurut Pendidikan Tertinggi yang Ditamatkan dan Jenis Kegiatan Selama Seminggu yang lalu di Kabupaten Kepulauan Siau Tagulandang Biaro, 2020
Population Aged 15 Years Old and Over Who Worked During The Previous Week by Education and Kind of Job in Kepulauan Siau Tagulandang Biaro Regency, 2020

| Pendidikan yang Ditamatkan Education Level | Bekerja Work | Pengangguran pernah bekerja Unemployment who have work before | Pengangguran Tidak pernah bekerja Unemployment who have not work before | Total Pengangguran Total Unemployment | Angkatan Kerja Employment | Sekolah Attending School | Mengurus Rumah Tangga Housekeeping | Lainnya Others | Bukan Angkatan Kerja Economically Inactive | Total Total |
|------------------------------------------------|-----------------|------------------------------------------------------------------|----------------------------------------------------------------------------|------------------------------------------|------------------------------|--------------------------|---------------------------------------|-------------------|-----------------------------------------------|---------------|
| (1) | (2) | (3) | (4) | | | | | | | |
| <= Sekolah Dasar <= Elementary School | 11 916 | 38 | 54 | 92 | 12 008 | 138 | 5 879 | 1 299 | 7 316 | 19 324 |
| Sekolah Menengah Pertama Junior High School | 7 320 | 0 | 102 | 102 | 7 422 | 1 880 | 3 020 | 667 | 5 567 | 12 989 |
| Sekolah Menengah Atas Senior High School | 10 434 | 250 | 570 | 820 | 11 254 | 294 | 3 981 | 711 | 4 986 | 16 240 |
| Perguruan Tinggi College | 3 968 | 86 | 50 | 136 | 4 104 | 0 | 681 | 66 | 747 | 4 851 |
| Jumlah/Total | 33 638 | 374 | 776 | 1150 | 34 788 | 2312 | 13561 | 2743 | 18 616 | 53 404 |

Sumber/Source: BPS, Survei Angkatan Kerja Nasional (Sakernas) Agustus/BPS-Statistics Indonesia, August National Labor Force Survey

Tabel
Table 3.2.3.

Jumlah Penduduk Berumur 15 Tahun Ke Atas yang Bekerja Selama Seminggu yang Lalu Menurut Status Pekerjaan Utama dan Jenis Kelamin di Kabupaten Kepulauan Siau Tagulandang Biaro, 2020
Population Aged 15 Years Old and Over Who Worked During The Previous Week by Main Employment Status and Gender in Kepulauan Siau Tagulandang Biaro Regency, 2020

| Status Pekerjaan Utama <i>Main Employment Status</i> | Laki-Laki <i>Male</i> | Perempuan <i>Female</i> | Jumlah <i>Total</i> |
|----------------------------------------------------------------------------------------------------------------------|---------------------------------|-----------------------------------|-------------------------------|
| (1) | (2) | (3) | (4) |
| Berusaha sendiri <i>Own account worker</i> | 5 640 | 2 722 | 8 362 |
| Berusaha dibantu pekerja tidak tetap/buruh tak dibayar <i>Employer assisted by temporary worker/unpaid worker</i> | 3 347 | 1 808 | 5 155 |
| Berusaha dibantu pekerja tetap/buruh dibayar <i>Employer assisted by permanent worker/paid worker</i> | 567 | 272 | 839 |
| Buruh/Karyawan/Pegawai <i>Regular Employee</i> | 6 084 | 4 689 | 10 773 |
| Pekerja bebas <i>Casual employee</i> | 3 210 | 143 | 3 353 |
| Pekerja keluarga/tidak dibayar <i>Family worker/unpaid worker</i> | 2 123 | 3 033 | 5 156 |
| Jumlah/Total | 20 971 | 12 667 | 33 638 |

Sumber/Source: BPS, Survei Angkatan Kerja Nasional (Sakernas) Agustus/BPS-Statistics Indonesia, August National Labor Force Survey

*catatan: 1. [Perubahan Estimasi Data](#)

Sampai dengan rilis Sakernas Februari 2021, penghitungan indikator masih menggunakan penimbang dari proyeksi hasil Sensus Penduduk (SP 2010). Penimbang adalah faktor pengali sampel suatu survei untuk menghasilkan estimasi populasi penduduk. Pada tahun 2015, Badan Pusat Statistik melaksanakan Survei Penduduk Antar Sensus (SUPAS 2015). Hasil SUPAS 2015 digunakan untuk proyeksi penduduk sampai dengan tahun 2045 dan mengoreksi proyeksi hasil SP2010. Dengan adanya koreksi tersebut, maka mulai Sakernas Agustus 2021 dan selanjutnya, penghitungan indikator akan menggunakan proyeksi hasil SUPAS 2015. Untuk menjaga keterbandingan, penyajian data series akan menggunakan estimasi dengan penimbang dari proyeksi penduduk hasil SUPAS 2015.

BAB IV SOSIAL DAN KESEJAHTERAAN RAKYAT

Angka Partisipasi Murni Penduduk SITARO Tahun 2021

SD 97,95%

*98% penduduk di SITARO yang berusia 7-12 tahun bersekolah tepat waktu dijenjang SD

SMP 78,23%

*79% penduduk di SITARO yang berusia 13-15 tahun bersekolah tepat waktu dijenjang SMP

SMA 71,70%

*72% penduduk di SITARO yang berusia 16-18 tahun bersekolah tepat waktu dijenjang SMA

Angka Partisipasi Murni

adalah proporsi dari penduduk kelompok usia sekolah tertentu yang sedang bersekolah tepat di jenjang pendidikan yang seharusnya (sesuai antara umur penduduk dengan ketentuan usia bersekolah di jenjang tersebut) terhadap penduduk kelompok usia sekolah yang bersesuaian



PENJELASAN TEKNIS**TECHNICAL NOTES**

- | | |
|------------------------------------------------------------------------------------------------------------------------------------------------------------------------------------------------------------------------------------------------------------------------------------------------------|---------------------------------------------------------------------------------------------------------------------------------------------------------------------------------------------------------------------------------------------------------------------------------------------|
| <p>1. Tidak/belum pernah sekolah adalah mereka yang tidak pernah atau belum pernah terdaftar dan tidak pernah atau belum pernah aktif mengikuti pendidikan di suatu jenjang pendidikan formal. Termasuk juga yang tamat/belum tamat taman kanak-kanak tetapi tidak melanjutkan ke sekolah dasar.</p> | <p>1. <i>Not/never attending school is someone who has never attended or never been registered in a formal education, such as primary, secondary, and tertiary education. Those who just completed kindergarten are considered as never attended school.</i></p> |
| <p>2. Masih bersekolah adalah mereka yang terdaftar dan aktif mengikuti pendidikan formal dan non formal (Paket A, B, atau C), baik pendidikan dasar, menengah, maupun pendidikan tinggi. Bagi mahasiswa yang sedang cuti dianggap masih bersekolah.</p> | <p>2. <i>Attending school is someone who is currently attending primary, secondary, or tertiary education, including package A, package B, or package C. College student who postpones their study is considered as attending school.</i></p> |
| <p>3. Tidak bersekolah lagi adalah mereka yang pernah terdaftar dan aktif mengikuti pendidikan di suatu jenjang pendidikan formal dan non formal (Paket A, B, atau C), tetapi pada saat pencacahan tidak lagi terdaftar dan tidak aktif mengikuti pendidikan.</p> | <p>3. <i>Not attending school anymore is someone who had enrolled and participated in formal and non formal education in the past, including package A, package B, or package C, but currently does not attend school.</i></p> |
| <p>4. Tamat sekolah adalah menyelesaikan pelajaran yang ditandai dengan lulus ujian akhir pada kelas atau tingkat terakhir suatu jenjang pendidikan di sekolah negeri maupun swasta dengan mendapatkan tanda tamat belajar/ijazah. Seseorang yang belum mengikuti pelajaran</p> | <p>4. <i>Completed particular level of education is someone who has completed particular level of education in private or public school and accepting graduation certificate. Someone who has never attended the highest grade but passed the final exam is considered as completed</i></p> |

pada kelas tertinggi tetapi telah mengikuti ujian akhir dan lulus dianggap tamat sekolah.

5. Dapat membaca dan menulis artinya dapat membaca dan menulis kata-kata/kalimat sederhana dengan suatu aksara tertentu.

6. Jalur Pendidikan di Indonesia terdiri atas 1) pendidikan formal, 2) pendidikan non formal, dan 3) pendidikan informal yang ketiganya dapat saling melengkapi dan memperkaya (Undang-Undang No. 20 Tahun 2013 tentang Sistem Pendidikan Nasional).

7. Jenjang Pendidikan Formal terdiri atas pendidikan dasar, pendidikan menengah, dan pendidikan tinggi. Jenis pendidikan yang diajarkan mencakup pendidikan umum, kejuruan, akademik, profesi, keagamaan, dan khusus.

a. Pendidikan Dasar berbentuk Sekolah Dasar (SD) dan Madrasah Ibtidaiyah (MI) atau bentuk lain yang sederajat serta Sekolah Menengah Pertama (SMP) dan Madrasah Tsanawiyah (MTs), atau bentuk lain yang sederajat.

b. Pendidikan Menengah berbentuk Sekolah Menengah Atas (SMA), Madrasah Aliyah (MA), Sekolah Menengah

particular level of education.

5. *Able to read and write is the ability to read and write at least a simple sentence in any letter of alphabets.*

6. *The Education System in Indonesia consists of 1) formal education, 2) non formal education, and 3) informal education that all three can be complementary and enriching (Law No. 20 Year 2013 about The National Education System).*

7. *The Formal Education Level consists of primary education, secondary education, and high education. The kind of education that taught consists of general education, vocational, academic, professional, religious, and specific education.*

a. The Primary Education consists of Elementary School and Islamic Elementary School or other equivalent forms, and Junior High School and MTs, or other equivalent forms.

b. The Secondary Education consists of the Senior High School, MA, Vocational School, and Vocational Madrasah

Kejuruan (SMK), dan Madrasah Aliyah Kejuruan (MAK), atau bentuk lain yang sederajat.

c. Pendidikan Tinggi merupakan jenjang pendidikan setelah pendidikan menengah yang mencakup program pendidikan diploma, sarjana, magister, spesialis, dan doktor yang diselenggarakan oleh perguruan tinggi. Perguruan tinggi dapat berbentuk akademi, politeknik, sekolah tinggi, institut, atau universitas.

Aliyah, or other equivalent forms.

c. The High Education is the education level after the secondary education that consists of diplomas, bachelor, master, specialist, and doctoral degrees that are held by the college. The colleges can be academy, polytechnic, high school, institute, or university.

8. Rumah Sakit adalah tempat pemeriksaan dan perawatan kesehatan, biasanya berada di bawah pengawasan dokter/tenaga medis, yang melayani penderitayangsakittuntukberobat rawat jalan atau rawat inap.

8. *Hospital is a place for health check, usually controlled/supervised by doctors/medical personnel to serve the ill patients to get outpatient or inpatient treatment services.*

9. Poliklinik adalah sarana kesehatan yang dipakai untuk pelayanan berobat jalan, biasanya berada di bawah pengawasan dokter/tenaga medis.

9. *Polyclinic is a health facility in which to get outpatient services, usually under the control of doctor/medical personnel.*

10. Puskesmas (Pusat Kesehatan Masyarakat) adalah unit pelaksana teknis dinas kesehatan kabupaten/kota yang mempunyai fungsi utama sebagai penyelenggara pelayanan kesehatan tingkat pertama. Wilayah kerja puskesmas maksimal adalah satu kecamatan dan untuk dapat menjangkau wilayah kerjanya,

10. *Public Health Center is technical implementation unit of regency health department that have the primary function as a first-level health care providers. The working area standard of public health center is one Subdistrict and to reach their working areas, public health centers have a service network covering subsidiary of*

puskesmas mempunyai jaringan pelayanan yang meliputi unit Puskesmas Pembantu (Pustu), unit Puskesmas Keliling (Puskel), dan unit bidan desa/komunitas (Peraturan Menteri Kesehatan RI No. 75 Tahun 2014 Tentang Pusat Kesehatan Masyarakat).

public health center, mobile public health center units, and midwife units (Regulation of the Minister of Health of Indonesia Number 75 Year 2014 about Public Health Center).

11. Apotek adalah suatu tempat tertentu yang digunakan untuk melakukan pekerjaan kefarmasian, dan penyaluran/penjualan obat atau bahan farmasi dan perbekalan kesehatan lainnya kepada masyarakat yang dikelola oleh tenaga apoteker (Peraturan Menteri Kesehatan RI No. 1332 Tahun 2002 tentang Perubahan Atas Peraturan Menteri Kesehatan RI No. 922/MENKES/PER/X/1993 tentang Ketentuan dan Tata Cara Pemberian Izin Apotek).

11. *Pharmacy is a specific place that is used for pharmaceutical jobs, and distribution/sale of drugs/ pharmaceuticals and other medical supplies to people that are administered by trained pharmacist (Regulation of the Minister of Health of Indonesia Number 1332 Year 2002 about the Changes of Regulation of the Minister of Health of Indonesia Number 922/MENKES/PER/X/1993 about Provision and Procedures for Administration of Licensed Pharmacies).*

12. Imunisasi adalah memasukkan kuman atau racun penyakit tertentu yang sudah dilemahkan (vaksin) ke dalam tubuh dengan cara disuntik atau diminum (diteteskan dalam mulut) dengan maksud agar terjadi kekebalan tubuh terhadap penyakit tersebut.

12. *Immunization is putting enervated microbe of a certain disease into human body by injection or drinking (dropping into mouth) to make the body immune to that disease.*

13. Bencana Alam adalah peristiwa atau serangkaian peristiwa yang mengancam dan mengganggu kehidupan/pendhidupan masyarakat yang disebabkan oleh faktor alam antara lain berupa gempa bumi, tsunami, gunung

13. *Natural Disaster is an event or series of events that threaten and disrupt the lives and livelihoods caused by natural factors such as: earthquake, tsunami, volcanic eruption, flood, drought, typhoon/cyclone, and landslide so it can lead to result in*

meletus, banjir, kekeringan, angin topan, dan tanah longsor sehingga mengakibatkan kerugian materi maupun non materi.

loss of material and non material.

14. Rusak ringan adalah kriteria kerusakan yang mengakibatkan sebagian komponen struktur retak (struktur masih bisa digunakan) dan bangunan masih tetap berdiri.

14. *Lightly damaged is the criteria of damage that resulted partially cracked structural components, but the structure still can be used and the building still stands.*

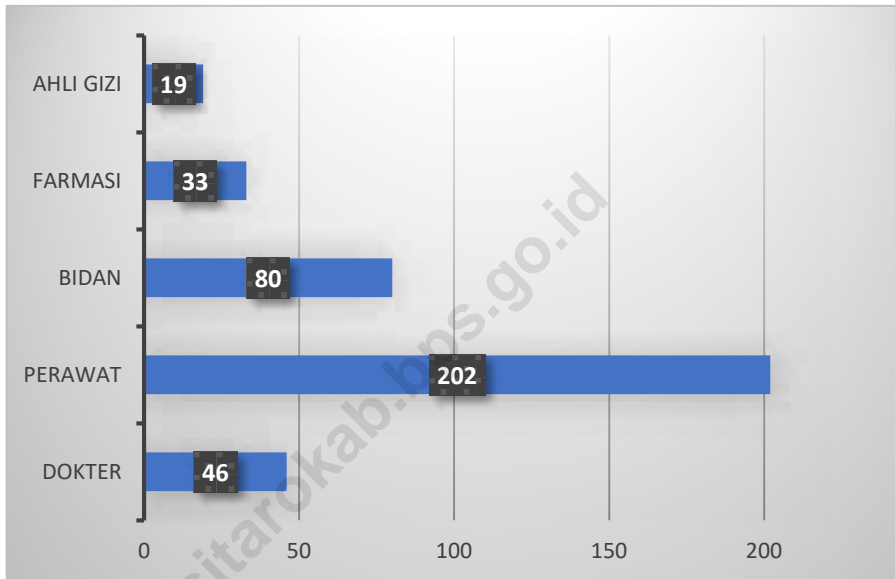
15. Untuk mengukur kemiskinan, BPS menggunakan konsep kemampuan memenuhi kebutuhan dasar (*basic needs approach*). Dengan pendekatan ini, kemiskinan dipandang sebagai ketidakmampuan dari sisi ekonomi untuk memenuhi kebutuhan dasar makanan dan bukan makanan yang diukur dari sisi pengeluaran. Metode yang digunakan adalah menghitung Garis Kemiskinan (GK), yang terdiri dari dua komponen yaitu Garis Kemiskinan Makanan (GKM) dan Garis Kemiskinan Non Makanan (GKNM). Perhitungan Garis Kemiskinan dilakukan secara terpisah untuk daerah perkotaan dan perdesaan.

15. *To measure poverty, BPS-Statistics Indonesia has used the concept of basic needs approach. Therefore, poverty is viewed as economic inability to fulfill food and non food basic needs which are measured by consumption/expenditure. The method used is calculating poverty line, which consists of two components that are Food Poverty Line (FPL) and Non Food Poverty Line (NFPL). The poverty line was calculated separately for urban and rural areas.*

16. Penduduk miskin adalah penduduk yang memiliki rata-rata pengeluaran per kapita per bulan di bawah Garis Kemiskinan.

16. *A person whose expenditure per capita per month is below the poverty line is considered to be poor.*

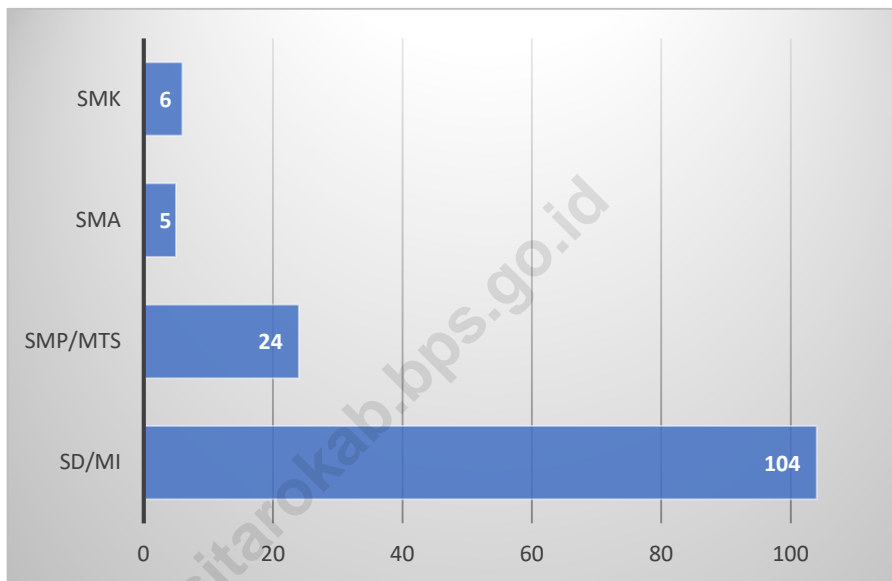
Gambar 4.1 Jumlah Tenaga Kesehatan di Kabupaten Kepulauan Siau Tagulandang Biaro, 2021
Figures 4.1 Number of Medical Personnel in Kepulauan Siau Tagulandang Biaro, 2021



Sumber/Source: Dinas Kesehatan Kabupaten Kepulauan Siau Tagulandang Biaro/
Health Service of Kepulauan Siau Tagulandang Biaro Regency

Gambar 4.2
Figures

**Jumlah Sekolah di Kabupaten Kepulauan Siau
Tagulandang Biaro, 2020/2021**
**Number of Schools in Kepulauan Siau Tagulandang Biaro
Regency, 2020/2021**



Sumber/Source: Kementerian Pendidikan dan Kebudayaan/
Ministry of Educations and Culture

4.1 PENDIDIKAN EDUCATION

Tabel 4.1.1 Jumlah Sekolah, Guru, dan Murid Taman Kanak-Kanak (TK) di Bawah Kementerian Pendidikan dan Kebudayaan Menurut Kecamatan di Kabupaten Kepulauan Siau Tagulandang Biaro, 2020/2021 dan 2021/2022
Number of Schools, Teachers, and Pupils in Kindergarten Under The Ministry of Education and Culture by Subdistrict in Kepulauan Siau Tagulandang Biaro Regency, 2020/2021 and 2021/2022

| Kecamatan Subdistrict | Sekolah/Schools | | | | | |
|-----------------------------------------------------------|-----------------|-----------|----------------|-----------|--------------|-----------|
| | Negeri/Public | | Swasta/Private | | Jumlah/Total | |
| | 2020/2021 | 2021/2022 | 2020/2021 | 2021/2022 | 2020/2021 | 2021/2022 |
| (1) | (2) | (3) | (4) | (5) | (6) | (7) |
| Biara | - | - | 5 | 3 | 5 | 3 |
| Tagulandang Selatan | - | - | 6 | 5 | 6 | 5 |
| Tagulandang | 1 | 1 | 20 | 10 | 21 | 11 |
| Tagulandang Utara | - | - | 6 | 5 | 6 | 5 |
| Siau Barat Selatan | 1 | 1 | 7 | 5 | 8 | 6 |
| Siau Timur Selatan | 1 | 1 | 12 | 6 | 13 | 7 |
| Siau Barat | 1 | 1 | 9 | 7 | 10 | 8 |
| Siau Tengah | 2 | 1 | 12 | 1 | 14 | 2 |
| Siau Timur | 1 | 1 | 39 | 13 | 40 | 14 |
| Siau Barat Utara | 1 | 1 | 7 | 4 | 8 | 5 |
| Kabupaten Kepulauan Siau Tagulandang Biara | 8 | 7 | 123 | 59 | 131 | 66 |

Lanjutan Tabel/Continued Table 4.1.1

| Kecamatan Subdistrict | Guru ¹ /Teachers ¹ | | | | | |
|-----------------------------------------------------------|------------------------------------------|-----------|----------------|-----------|--------------|------------|
| | Negeri/Public | | Swasta/Private | | Jumlah/Total | |
| | 2020/2021 | 2021/2022 | 2020/2021 | 2021/2022 | 2020/2021 | 2021/2022 |
| (1) | (8) | (9) | (10) | (11) | (12) | (13) |
| Biaro | - | - | 5 | 4 | 5 | 4 |
| Tagulandang Selatan | - | - | 4 | 9 | 4 | 9 |
| Tagulandang | 3 | 4 | 14 | 16 | 17 | 20 |
| Tagulandang Utara | - | - | 8 | 7 | 8 | 7 |
| Siau Barat Selatan | 2 | 5 | 3 | 7 | 5 | 12 |
| Siau Timur Selatan | 2 | 3 | 5 | 4 | 7 | 7 |
| Siau Barat | 4 | 5 | 5 | 6 | 9 | 11 |
| Siau Tengah | 1 | 4 | 1 | 1 | 2 | 5 |
| Siau Timur | 2 | 2 | 12 | 15 | 14 | 17 |
| Siau Barat Utara | 1 | 3 | 1 | 6 | 2 | 9 |
| Kabupaten Kepulauan Siau Tagulandang Biaro | 15 | 26 | 58 | 75 | 73 | 101 |

Lanjutan Tabel/Continued Table 4.1.1

| Kecamatan Subdistrict | Murid/Students | | | | | |
|-----------------------------------------------------------|----------------|------------|----------------|------------|--------------|------------|
| | Negeri/Public | | Swasta/Private | | Jumlah/Total | |
| | 2020/2021 | 2021/2022 | 2020/2021 | 2021/2022 | 2020/2021 | 2021/2022 |
| (1) | (14) | (15) | (16) | (17) | (18) | (19) |
| Biaro | - | - | 52 | 45 | 52 | 45 |
| Tagulandang Selatan | - | - | 75 | 81 | 75 | 81 |
| Tagulandang | 20 | 21 | 160 | 143 | 180 | 164 |
| Tagulandang Utara | - | - | 84 | 67 | 84 | 67 |
| Siau Barat Selatan | 35 | 41 | 79 | 85 | 114 | 126 |
| Siau Timur Selatan | 14 | 20 | 85 | 82 | 99 | 102 |
| Siau Barat | 16 | 23 | 76 | 95 | 92 | 118 |
| Siau Tengah | 25 | 16 | 18 | 15 | 43 | 31 |
| Siau Timur | 52 | 16 | 172 | 178 | 224 | 194 |
| Siau Barat Utara | 15 | 16 | 12 | 36 | 27 | 52 |
| Kabupaten Kepulauan Siau Tagulandang Biaro | 177 | 153 | 813 | 827 | 990 | 980 |

Catatan/Note: ¹ Jumlah guru termasuk kepala sekolah dan guru/ *The total of teachers including headmaster and teacher*
 Sumber/Source: 2020/2021 - Kementerian Pendidikan dan Kebudayaan, data semester ganjil 2020/ *Ministry of Educations and Culture, 2021 odd semester data*
 2021/2022 - Kementerian Pendidikan dan Kebudayaan, data semester ganjil 2021/ *Ministry of Educations and Culture, 2021 odd semester data*

Tabel
Table 4.1.2

**Jumlah Sekolah, Guru, dan Murid Raudatul Athfal (RA)
di Bawah Kementerian Agama Menurut Kecamatan
di Kabupaten Kepulauan Siau Tagulandang Biaro,
2020/2021 dan 2021/2022**
*Number of Schools, Teachers, and Pupils in Raudatul Athfal
(RA) Under The Ministry of Religious Affairs by Subdistrict
in Kepulauan Siau Tagulandang Biaro Regency, 2020/2021
and 2021/2022*

| Kecamatan Subdistrict | Sekolah/Schools | | Guru/Teachers | | Murid/Pupils | |
|-----------------------------------------------------------|-----------------|-----------|---------------|-----------|--------------|-----------|
| | 2020/2021 | 2021/2022 | 2020/2021 | 2021/2022 | 2020/2021 | 2021/2022 |
| (1) | (2) | (3) | (4) | (5) | (6) | (7) |
| Biaro | ... | 1 | ... | 2 | ... | 13 |
| Tagulandang Selatan | ... | - | ... | - | ... | - |
| Tagulandang | ... | 1 | ... | 2 | ... | 8 |
| Tagulandang Utara | ... | - | ... | - | ... | - |
| Siau Barat Selatan | ... | - | ... | - | ... | - |
| Siau Timur Selatan | ... | - | ... | - | ... | - |
| Siau Barat | ... | - | ... | - | ... | - |
| Siau Tengah | ... | - | ... | - | ... | - |
| Siau Timur | ... | 1 | ... | 2 | ... | 31 |
| Siau Barat Utara | ... | - | ... | - | ... | - |
| Kabupaten Kepulauan Siau Tagulandang Biaro | 3 | 3 | 5 | 6 | 52 | 52 |

Sumber/Source: 2018/2020 - Kementerian Agama, data semester ganjil/ Ministry of Religious Affairs, odd semester data 2020/2021 - Kementerian Agama, EMIS, data semester ganjil laporan sampai dengan 15 Maret 2021/ Ministry of Religious Affairs, EMIS, odd semester report data up to March 15th, 2021

Tabel
Table 4.1.3

Jumlah Sekolah, Guru, dan Murid Sekolah Dasar (SD) di Bawah Kementerian Pendidikan dan Kebudayaan Menurut Kecamatan di Kabupaten Kepulauan Siau Tagulandang Biaro, 2020/2021 dan 2021/2022
Number of Schools, Teachers, and Pupils in Primary Schools Under The Ministry of Education and Culture by Subdistrict in Kepulauan Siau Tagulandang Biaro Regency, 2020/2021 and 2021/2022

| Kecamatan Subdistrict | Sekolah/Schools | | | | | |
|---------------------------------------------------|-----------------|-----------|----------------|-----------|--------------|------------|
| | Negeri/Public | | Swasta/Private | | Jumlah/Total | |
| | 2020/2021 | 2021/2022 | 2020/2021 | 2021/2022 | 2020/2021 | 2021/2022 |
| (1) | (2) | (3) | (4) | (5) | (6) | (7) |
| Biaro | 3 | 3 | 3 | 3 | 6 | 6 |
| Tagulandang Selatan | 4 | 4 | 2 | 2 | 6 | 6 |
| Tagulandang | 10 | 10 | 6 | 6 | 16 | 16 |
| Tagulandang Utara | 3 | 3 | 4 | 4 | 7 | 7 |
| Siau Barat Selatan | 4 | 4 | 4 | 4 | 8 | 8 |
| Siau Timur Selatan | 1 | 1 | 12 | 12 | 13 | 13 |
| Siau Barat | 5 | 5 | 8 | 8 | 13 | 13 |
| Siau Tengah | 1 | 1 | 3 | 3 | 4 | 4 |
| Siau Timur | 10 | 10 | 11 | 11 | 21 | 21 |
| Siau Barat Utara | 2 | 2 | 7 | 7 | 9 | 9 |
| Kabupaten Kepulauan Siau Tagulandang Biaro | 43 | 43 | 60 | 60 | 103 | 103 |

Lanjutan Tabel/*Continued Table* 4.1.3

| Kecamatan Subdistrict | Guru ¹ /Teachers ¹ | | | | | |
|-----------------------------------------------------------|------------------------------------------|------------|----------------|------------|--------------|------------|
| | Negeri/Public | | Swasta/Private | | Jumlah/Total | |
| | 2020/2021 | 2021/2022 | 2020/2021 | 2021/2022 | 2020/2021 | 2021/2022 |
| (1) | (8) | (9) | (10) | (11) | (12) | (13) |
| Biaro | 19 | 21 | 18 | 21 | 37 | 42 |
| Tagulandang Selatan | 36 | 35 | 16 | 17 | 52 | 52 |
| Tagulandang | 81 | 89 | 44 | 44 | 125 | 133 |
| Tagulandang Utara | 23 | 24 | 27 | 26 | 50 | 50 |
| Siau Barat Selatan | 31 | 33 | 21 | 20 | 52 | 53 |
| Siau Timur Selatan | 11 | 13 | 53 | 53 | 64 | 66 |
| Siau Barat | 34 | 33 | 49 | 51 | 83 | 84 |
| Siau Tengah | 8 | 8 | 17 | 20 | 25 | 28 |
| Siau Timur | 81 | 82 | 74 | 75 | 155 | 157 |
| Siau Barat Utara | 16 | 16 | 37 | 42 | 53 | 58 |
| Kabupaten Kepulauan Siau Tagulandang Biaro | 340 | 354 | 356 | 369 | 696 | 723 |

Lanjutan Tabel/*Continued Table 4.1.3*

| Kecamatan Subdistrict | Murid/Students | | | | | |
|-----------------------------------------------------------|----------------|--------------|----------------|--------------|--------------|--------------|
| | Negeri/Public | | Swasta/Private | | Jumlah/Total | |
| | 2020/2021 | 2021/2022 | 2020/2021 | 2021/2022 | 2020/2021 | 2021/2022 |
| (1) | (14) | (15) | (16) | (17) | (18) | (19) |
| Biaro | 119 | 98 | 149 | 143 | 268 | 241 |
| Tagulandang Selatan | 236 | 219 | 197 | 204 | 433 | 423 |
| Tagulandang | 665 | 667 | 441 | 415 | 1 106 | 1 082 |
| Tagulandang Utara | 138 | 138 | 185 | 179 | 323 | 317 |
| Siau Barat Selatan | 177 | 174 | 170 | 180 | 347 | 354 |
| Siau Timur Selatan | 80 | 76 | 585 | 578 | 665 | 654 |
| Siau Barat | 263 | 246 | 444 | 439 | 707 | 685 |
| Siau Tengah | 31 | 29 | 164 | 156 | 195 | 185 |
| Siau Timur | 788 | 803 | 698 | 677 | 1 486 | 1 480 |
| Siau Barat Utara | 56 | 61 | 240 | 243 | 296 | 304 |
| Kabupaten Kepulauan Siau Tagulandang Biaro | 2 553 | 2 511 | 3 273 | 3 214 | 5 826 | 5 725 |

Catatan/Note: ¹ Jumlah guru termasuk kepala sekolah dan guru/ *The total of teachers including headmaster and teacher*
 Sumber/Source: Kementerian Pendidikan dan Kebudayaan, Sistem Data Pokok Pendidikan, data semester ganjil/ *Ministry of Educations and Culture, Basic Education Data System, odd semester data*

Tabel
Table 4.1.4

Jumlah Sekolah, Guru, dan Murid Madrasah Ibtidaiyah (MI) di Bawah Kementerian Agama Menurut Kecamatan di Kabupaten Kepulauan Siau Tagulandang Biaro, 2019/2020 dan 2020/2021
Number of Schools, Teachers, and Pupils in Madrasah Ibtidaiyah (MI) Under The Ministry of Religious Affairs by Subdistrict in Kepulauan Siau Tagulandang Biaro Regency, 2019/2020 and 2020/2021

| Kecamatan Subdistrict | Sekolah/Schools | | Guru/Teachers | | Murid/Pupils | |
|---------------------------------------------------|-----------------|-----------|---------------|-----------|--------------|-----------|
| | 2019/2020 | 2020/2021 | 2019/2020 | 2020/2021 | 2019/2020 | 2020/2021 |
| (1) | (2) | (3) | (4) | (5) | (6) | (7) |
| Biaro | 1 | 1 | 7 | 7 | 23 | 44 |
| Tagulandang Selatan | - | - | - | - | - | - |
| Tagulandang | - | - | - | - | - | - |
| Tagulandang Utara | - | - | - | - | - | - |
| Siau Barat Selatan | - | - | - | - | - | - |
| Siau Timur Selatan | - | - | - | - | - | - |
| Siau Barat | - | - | - | - | - | - |
| Siau Tengah | - | - | - | - | - | - |
| Siau Timur | - | - | - | - | - | - |
| Siau Barat Utara | - | - | - | - | - | - |
| Kabupaten Kepulauan Siau Tagulandang Biaro | 1 | 1 | 7 | 7 | 23 | 44 |

Sumber/Source: 2018/2020 - Kementerian Agama, data semester ganjil 2018/ Ministry of Religious Affairs, 2018 odd semester data 2020/2021 - Kementerian Agama, EMIS, data semester ganjil laporan sampai dengan 15 Maret 2021/ Ministry of Religious Affairs, EMIS, odd semester report data up to March 15th, 2021

Tabel
Table 4.1.5

Jumlah Sekolah, Guru, dan Murid Sekolah Menengah Pertama (SMP) di Bawah Kementerian Pendidikan dan Kebudayaan Menurut Kecamatan di Kabupaten Kepulauan Siau Tagulandang Biaro, 2020/2021 dan 2021/2022

Number of Schools, Teachers, and Pupils in Junior High Schools Under The Ministry of Education and Culture by Subdistrict in Kepulauan Siau Tagulandang Biaro Regency, 2020/2021 and 2021/2022

| Kecamatan Subdistrict | Sekolah/Schools | | | | | |
|-----------------------------------------------------------|-----------------|-----------|----------------|-----------|--------------|-----------|
| | Negeri/Public | | Swasta/Private | | Jumlah/Total | |
| | 2020/2021 | 2021/2022 | 2020/2021 | 2021/2022 | 2020/2021 | 2021/2022 |
| (1) | (2) | (3) | (4) | (5) | (6) | (7) |
| Biaro | 2 | 2 | - | - | 2 | 2 |
| Tagulandang Selatan | 2 | 2 | - | - | 2 | 2 |
| Tagulandang | 4 | 4 | - | - | 4 | 4 |
| Tagulandang Utara | 1 | 1 | 1 | 1 | 2 | 2 |
| Siau Barat Selatan | 2 | 2 | - | - | 2 | 2 |
| Siau Timur Selatan | 2 | 2 | - | - | 2 | 2 |
| Siau Barat | 3 | 3 | - | - | 3 | 3 |
| Siau Tengah | 1 | 1 | - | - | 1 | 1 |
| Siau Timur | 4 | 4 | 1 | 1 | 5 | 5 |
| Siau Barat Utara | 2 | 2 | - | - | 2 | 2 |
| Kabupaten Kepulauan Siau Tagulandang Biaro | 23 | 23 | 2 | 2 | 25 | 25 |

Lanjutan Tabel/*Continued Table* 4.1.5

| Kecamatan Subdistrict | Guru ¹ /Teachers ¹ | | | | | |
|-----------------------------------------------------------|------------------------------------------|------------|----------------|-----------|--------------|------------|
| | Negeri/Public | | Swasta/Private | | Jumlah/Total | |
| | 2020/2021 | 2021/2022 | 2020/2021 | 2021/2022 | 2020/2021 | 2021/2022 |
| (1) | (8) | (9) | (10) | (11) | (12) | (13) |
| Biaro | 26 | 26 | - | - | 26 | 26 |
| Tagulandang Selatan | 30 | 28 | - | - | 30 | 28 |
| Tagulandang | 67 | 68 | - | - | 67 | 68 |
| Tagulandang Utara | 16 | 16 | 6 | 7 | 22 | 23 |
| Siau Barat Selatan | 24 | 27 | - | - | 24 | 27 |
| Siau Timur Selatan | 31 | 31 | - | - | 31 | 31 |
| Siau Barat | 51 | 55 | - | - | 51 | 55 |
| Siau Tengah | 10 | 11 | - | - | 10 | 11 |
| Siau Timur | 73 | 81 | 12 | 13 | 85 | 94 |
| Siau Barat Utara | 23 | 20 | - | - | 23 | 20 |
| Kabupaten Kepulauan Siau Tagulandang Biaro | 351 | 363 | 18 | 20 | 369 | 383 |

Lanjutan Tabel/*Continued Table 4.1.5*

| Kecamatan Subdistrict | Murid/Students | | | | | |
|-----------------------------------------------------------|----------------|--------------|----------------|------------|--------------|--------------|
| | Negeri/Public | | Swasta/Private | | Jumlah/Total | |
| | 2020/2021 | 2021/2022 | 2020/2021 | 2021/2022 | 2020/2021 | 2021/2022 |
| (1) | (14) | (15) | (16) | (17) | (18) | (19) |
| Biaro | 140 | 150 | - | - | 140 | 150 |
| Tagulandang Selatan | 112 | 124 | - | - | 112 | 124 |
| Tagulandang | 624 | 590 | - | - | 624 | 590 |
| Tagulandang Utara | 117 | 115 | 72 | 62 | 189 | 177 |
| Siau Barat Selatan | 144 | 146 | - | - | 144 | 146 |
| Siau Timur Selatan | 307 | 273 | - | - | 307 | 273 |
| Siau Barat | 375 | 328 | - | - | 375 | 328 |
| Siau Tengah | 79 | 84 | - | - | 79 | 84 |
| Siau Timur | 668 | 655 | 150 | 127 | 818 | 782 |
| Siau Barat Utara | 161 | 149 | - | - | 161 | 149 |
| Kabupaten Kepulauan Siau Tagulandang Biaro | 2 727 | 2 614 | 222 | 189 | 2 949 | 2 803 |

Catatan/Note: ¹ Jumlah guru termasuk kepala sekolah dan guru/ *The total of teachers including headmaster and teacher*
 Sumber/Source: Kementerian Pendidikan dan Kebudayaan, Sistem Data Pokok Pendidikan, data semester ganjil/ *Ministry of Educations and Culture, Basic Education Data System, odd semester data*

Tabel 4.1.6
Table

Jumlah Sekolah, Guru, dan Murid Madrasah Tsanawiyah (MTs) di Bawah Kementerian Agama Menurut Kecamatan di Kabupaten Kepulauan Siau Tagulandang Biaro, 2020/2021 dan 2021/2022
Number of Schools, Teachers, and Pupils in Madrasah Tsanawiyah (MTs) Under The Ministry of Religious Affairs by Subdistrict in Kepulauan Siau Tagulandang Biaro Regency, 2020/2021 and 2021/2022

| Kecamatan Subdistrict | Sekolah/Schools | | Guru/Teachers | | Murid/Pupils | |
|---------------------------------------------------|-----------------|-----------|---------------|-----------|--------------|-----------|
| | 2018/2020 | 2020/2021 | 2018/2020 | 2020/2021 | 2018/2020 | 2020/2021 |
| (1) | (2) | (3) | (4) | (5) | (6) | (7) |
| Biaro | 1 | 1 | 7 | 7 | 51 | 51 |
| Tagulandang Selatan | - | - | - | - | - | - |
| Tagulandang | - | - | - | - | - | - |
| Tagulandang Utara | - | - | - | - | - | - |
| Siau Barat Selatan | - | - | - | - | - | - |
| Siau Timur Selatan | - | - | - | - | - | - |
| Siau Barat | - | - | - | - | - | - |
| Siau Tengah | - | - | - | - | - | - |
| Siau Timur | - | - | - | - | - | - |
| Siau Barat Utara | - | - | - | - | - | - |
| Kabupaten Kepulauan Siau Tagulandang Biaro | 1 | 1 | 7 | 7 | 51 | 51 |

Sumber/Source: 2018/2020 - Kementerian Agama, data semester ganjil 2018/ *Ministry of Religious Affairs, 2018 odd semester data*
2020/2021 - Kementerian Agama, EMIS, data semester ganjil laporan sampai dengan 15 Maret 2021/ *Ministry of Religious Affairs, EMIS, odd semester report data up to March 15th, 2021*

Tabel
Table 4.1.7

Jumlah Sekolah, Guru, dan Murid Sekolah Menengah Atas (SMA) di Bawah Kementerian Pendidikan dan Kebudayaan Menurut Kecamatan di Kabupaten Kepulauan Siau Tagulandang Biaro, 2020/2021 dan 2021/2022
Number of Schools, Teachers, and Pupils in Senior High Schools Under The Ministry of Education and Culture by Subdistrict in Kepulauan Siau Tagulandang Biaro Regency, 2020/2021 and 2021/2022

| Kecamatan Subdistrict | Sekolah/Schools | | | | | |
|---------------------------------------------------|-----------------|-----------|----------------|-----------|--------------|-----------|
| | Negeri/Public | | Swasta/Private | | Jumlah/Total | |
| | 2020/2021 | 2021/2022 | 2020/2021 | 2021/2022 | 2020/2021 | 2021/2022 |
| (1) | (2) | (3) | (4) | (5) | (6) | (7) |
| Biaro | - | - | - | - | - | - |
| Tagulandang Selatan | - | - | - | - | - | - |
| Tagulandang | 1 | 1 | - | - | 1 | 1 |
| Tagulandang Utara | - | - | - | - | - | - |
| Siau Barat Selatan | - | - | - | - | - | - |
| Siau Timur Selatan | - | - | - | - | - | - |
| Siau Barat | 2 | 2 | - | - | 2 | 2 |
| Siau Tengah | - | - | - | - | - | - |
| Siau Timur | 2 | 2 | - | - | 2 | 2 |
| Siau Barat Utara | - | - | - | - | - | - |
| Kabupaten Kepulauan Siau Tagulandang Biaro | 5 | 5 | - | - | 5 | 5 |

Lanjutan Tabel/*Continued Table 4.1.7*

| Kecamatan Subdistrict | Guru ¹ /Teachers ¹ | | | | | |
|-----------------------------------------------------------|------------------------------------------|------------|----------------|-----------|--------------|------------|
| | Negeri/Public | | Swasta/Private | | Jumlah/Total | |
| | 2020/2021 | 2021/2022 | 2020/2021 | 2021/2022 | 2020/2021 | 2021/2022 |
| (1) | (8) | (9) | (10) | (11) | (12) | (13) |
| Biaro | - | - | - | - | - | - |
| Tagulandang Selatan | - | - | - | - | - | - |
| Tagulandang | 40 | 41 | - | - | 40 | 41 |
| Tagulandang Utara | - | - | - | - | - | - |
| Siau Barat Selatan | - | - | - | - | - | - |
| Siau Timur Selatan | - | - | - | - | - | - |
| Siau Barat | 37 | 36 | - | - | 37 | 36 |
| Siau Tengah | - | - | - | - | - | - |
| Siau Timur | 46 | 49 | - | - | 46 | 49 |
| Siau Barat Utara | - | - | - | - | - | - |
| Kabupaten Kepulauan Siau Tagulandang Biaro | 123 | 126 | - | - | 123 | 126 |

Lanjutan Tabel/*Continued Table 4.1.7*

| Kecamatan Subdistrict | 770Murid/Students | | | | | |
|-----------------------------------------------------------|-------------------|--------------|----------------|-----------|--------------|--------------|
| | Negeri/Public | | Swasta/Private | | Jumlah/Total | |
| | 2020/2021 | 2021/2022 | 2020/2021 | 2021/2022 | 2020/2021 | 2021/2022 |
| (1) | (14) | (15) | (16) | (17) | (18) | (19) |
| Biaro | - | - | - | - | - | - |
| Tagulandang Selatan | - | - | - | - | - | - |
| Tagulandang | 610 | 593 | - | - | 610 | 593 |
| Tagulandang Utara | - | - | - | - | - | - |
| Siau Barat Selatan | - | - | - | - | - | - |
| Siau Timur Selatan | - | - | - | - | - | - |
| Siau Barat | 541 | 530 | - | - | 541 | 530 |
| Siau Tengah | - | - | - | - | - | - |
| Siau Timur | 659 | 650 | - | - | 659 | 650 |
| Siau Barat Utara | - | - | - | - | - | - |
| Kabupaten Kepulauan Siau Tagulandang Biaro | 1 810 | 1 773 | - | - | 1 810 | 1 773 |

Catatan/Note: ¹ Jumlah guru termasuk kepala sekolah dan guru/ *The total of teachers including headmaster and teacher*

Sumber/Source: Kementerian Pendidikan dan Kebudayaan, Sistem Data Pokok Pendidikan, data semester ganjil/ *Ministry of Educations and Culture, Basic Education Data System, odd semester data*

Tabel
Table 4.1.8

Jumlah Sekolah, Guru, dan Murid Sekolah Menengah Kejuruan (SMK) di Bawah Kementerian Pendidikan dan Kebudayaan Menurut Kecamatan di Kabupaten Kepulauan Siau Tagulandang Biaro, 2020/2021 dan 2021/2022

Number of Schools, Teachers, and Pupils in Vocational High Schools Under The Ministry of Education and Culture by Subdistrict in Kepulauan Siau Tagulandang Biaro Regency, 2020/2021 and 2021/2022

| Kecamatan Subdistrict | Sekolah/Schools | | Guru/Teachers | | Murid/Pupils | |
|---------------------------------------------------|-----------------|-----------|---------------|------------|--------------|--------------|
| | 2020/2021 | 2021/2022 | 2020/2021 | 2021/2022 | 2020/2021 | 2021/2022 |
| (1) | (2) | (3) | (4) | (5) | (6) | (7) |
| Biaro | 1 | 1 | 8 | 12 | 99 | 93 |
| Tagulandang Selatan | 1 | 1 | 20 | 20 | 210 | 221 |
| Tagulandang | - | - | - | - | - | - |
| Tagulandang Utara | 1 | 1 | 18 | 21 | 159 | 146 |
| Siau Barat Selatan | 1 | 1 | 16 | 19 | 102 | 101 |
| Siau Timur Selatan | 1 | 1 | 7 | 7 | 57 | 57 |
| Siau Barat | - | - | - | - | - | - |
| Siau Tengah | - | - | - | - | - | - |
| Siau Timur | 1 | 1 | 51 | 50 | 607 | 578 |
| Siau Barat Utara | - | - | - | - | - | - |
| Kabupaten Kepulauan Siau Tagulandang Biaro | 6 | 6 | 120 | 129 | 1 234 | 1 196 |

Sumber/Source: Kementerian Pendidikan dan Kebudayaan, Sistem Data Pokok Pendidikan, data semester ganjil/ Ministry of Educations and Culture, Basic Education Data System, odd semester data

Tabel
Table 4.1.9

Jumlah Sekolah, Guru, dan Murid Madrasah Aliyah (MA) di Bawah Kementerian Agama Menurut Kecamatan di Kabupaten Kepulauan Siau Tagulandang Biaro, 2019/2020 dan 2020/2021
Number of Schools, Teachers, and Pupils in Madrasah Aliyah (MA) Under the Ministry of Religious Affairs by Subdistrict in Kepulauan Siau Tagulandang Biaro Regency, 2019/2020 and 2020/2021

| Kecamatan Subdistrict | Sekolah/Schools | | Guru/Teachers | | Murid/Pupils | |
|---------------------------------------------------|-----------------|-----------|---------------|-----------|--------------|-----------|
| | 2019/2020 | 2020/2021 | 2019/2020 | 2020/2021 | 2019/2020 | 2020/2021 |
| (1) | (2) | (3) | (4) | (5) | (6) | (7) |
| Biaro | - | - | - | - | - | - |
| Tagulandang Selatan | - | - | - | - | - | - |
| Tagulandang | - | - | - | - | - | - |
| Tagulandang Utara | - | - | - | - | - | - |
| Siau Barat Selatan | - | - | - | - | - | - |
| Siau Timur Selatan | - | - | - | - | - | - |
| Siau Barat | - | - | - | - | - | - |
| Siau Tengah | - | - | - | - | - | - |
| Siau Timur | - | - | - | - | - | - |
| Siau Barat Utara | - | - | - | - | - | - |
| Kabupaten Kepulauan Siau Tagulandang Biaro | - | - | - | - | - | - |

Sumber/Source: 2018/2020 - Kementerian Agama, data semester ganjil 2018/ Ministry of Religious Affairs, 2018 odd semester data 2020/2021 - Kementerian Agama, EMIS, data semester ganjil laporan sampai dengan 15 Maret 2021/ Ministry of Religious Affairs, EMIS, odd semester report data up to March 15th, 2021

Tabel
Table 4.1.10

Jumlah Desa¹/Kelurahan yang Memiliki Fasilitas Sekolah Menurut Kecamatan dan Tingkat Pendidikan di Kabupaten Kepulauan Siau Tagulandang Biaro, 2014–2021
Number of Villages¹/Urban Villages Having Educational Facilities by Subdistrict and Educational Level in Kepulauan Siau Tagulandang Biaro Regency, 2014–2021

| Kecamatan Subdistrict | SD Primary School | | |
|---------------------------------------------------|----------------------|-----------|------------|
| | 2014 | 2020 | 2021 |
| (1) | (2) | (3) | (4) |
| Biaro | 5 | 5 | 5 |
| Tagulandang Selatan | 6 | 6 | 8 |
| Tagulandang | 13 | 14 | 16 |
| Tagulandang Utara | 6 | 6 | 7 |
| Siau Barat Selatan | 6 | 6 | 8 |
| Siau Timur Selatan | 10 | 10 | 13 |
| Siau Barat | 11 | 11 | 13 |
| Siau Tengah | 4 | 4 | 4 |
| Siau Timur | 15 | 15 | 21 |
| Siau Barat Utara | 8 | 8 | 9 |
| Kabupaten Kepulauan Siau Tagulandang Biaro | 84 | 85 | 104 |

Lanjutan Tabel/*Continued Table 4.1.10*

| Kecamatan Subdistrict | SMP Junior High School | | |
|-------------------------------------------------------|---------------------------|-----------|-----------|
| | 2014 | 2020 | 2021 |
| (1) | (5) | (6) | (7) |
| Biaro | 3 | 3 | 2 |
| Tagulandang Selatan | 2 | 2 | 2 |
| Tagulandang | 4 | 4 | 4 |
| Tagulandang Utara | 2 | 2 | 2 |
| Siau Barat Selatan | 2 | 2 | - |
| Siau Timur Selatan | 2 | 2 | 2 |
| Siau Barat | 3 | 3 | 3 |
| Siau Tengah | 1 | 1 | 1 |
| Siau Timur | 5 | 5 | 5 |
| Siau Barat Utara | 2 | 2 | 2 |
| Kabupaten Kepulauan Siau Tagulandang Biaro | 26 | 26 | 23 |

Lanjutan Tabel/*Continued Table* 4.1.10

| Kecamatan <i>Subdistrict</i> | SMA <i>Senior High School</i> | | |
|-------------------------------------------------------|----------------------------------|----------|----------|
| | 2014 | 2020 | 2021 |
| (1) | (8) | (9) | (10) |
| Biaro | - | - | - |
| Tagulandang Selatan | - | - | - |
| Tagulandang | 1 | 1 | 1 |
| Tagulandang Utara | - | - | - |
| Siau Barat Selatan | - | - | - |
| Siau Timur Selatan | - | - | - |
| Siau Barat | 2 | 2 | 2 |
| Siau Tengah | - | - | - |
| Siau Timur | 2 | 2 | 2 |
| Siau Barat Utara | - | - | - |
| Kabupaten Kepulauan Siau Tagulandang Biaro | 5 | 5 | 5 |

Lanjutan Tabel/*Continued Table 4.1.10*

| Kecamatan <i>Subdistrict</i> | SMK <i>Vocational School</i> | | |
|-------------------------------------------------------|---------------------------------|----------|----------|
| | 2014 | 2020 | 2021 |
| (1) | (11) | (12) | (13) |
| Biaro | 1 | 1 | 1 |
| Tagulandang Selatan | 1 | 1 | 1 |
| Tagulandang | - | - | - |
| Tagulandang Utara | 1 | 1 | 1 |
| Siau Barat Selatan | 1 | 1 | 1 |
| Siau Timur Selatan | 1 | 1 | 1 |
| Siau Barat | - | - | - |
| Siau Tengah | - | - | - |
| Siau Timur | 1 | 1 | 1 |
| Siau Barat Utara | - | - | - |
| Kabupaten Kepulauan Siau Tagulandang Biaro | 6 | 6 | 6 |

Lanjutan Tabel/*Continued Table* 4.1.10

| Kecamatan Subdistrict | Perguruan Tinggi University | | |
|-------------------------------------------------------|--------------------------------|----------|----------|
| | 2014 | 2020 | 2021 |
| (1) | (14) | (15) | (16) |
| Biaro | - | - | - |
| Tagulandang Selatan | - | - | - |
| Tagulandang | - | - | - |
| Tagulandang Utara | - | - | - |
| Siau Barat Selatan | - | - | - |
| Siau Timur Selatan | - | - | - |
| Siau Barat | - | - | - |
| Siau Tengah | - | - | - |
| Siau Timur | 1 | 1 | 1 |
| Siau Barat Utara | - | - | - |
| Kabupaten Kepulauan Siau Tagulandang Biaro | 1 | 1 | 1 |

Sumber/Source: BPS, Pendataan Potensi Desa (Podes)/ BPS-Statistics Indonesia, Village Potential Data Collection

Tabel
Table 4.1.11

Angka Partisipasi Murni (APM) Menurut Jenjang Pendidikan di Kabupaten Kepulauan Siau Tagulandang Biaro, 2020 dan 2021
Net Participation Rates by Educational Level in Kepulauan Siau Tagulandang Biaro Regency, 2020 and 2021

| Jenjang Pendidikan <i>Educational Level</i> | Angka Partisipasi Murni (APM) <i>Net Participation Rates</i> | |
|------------------------------------------------|-----------------------------------------------------------------|------|
| | 2020 | 2021 |
| (1) | (2) | (3) |
| SD/MI <i>Elementary School</i> | 97,95 | |
| SMP/MTs <i>Junior High School</i> | 78,23 | |
| SMA/SMK/MA <i>Senior High School</i> | 71,70 | |

Sumber/Source: BPS, Survei Sosial Ekonomi Nasional (Susenas) / BPS-Statistics Indonesia, National Socioeconomic Survey

Tabel
Table 4.1.12

Persentase Penduduk Berumur 15 Tahun ke Atas yang Melek Huruf Menurut Kelompok Umur di Kabupaten Kepulauan Siau Tagulandang Biaro 2021
Percentage of Literate People Aged 15 Years and Over by Age Groups in Kepulauan Siau Tagulandang Biaro Regency 2021

| Kelompok Umur <i>Age Group</i> | Buta Huruf | Melek Huruf |
|-----------------------------------|--------------|---------------|
| (1) | (2) | (3) |
| 15–19 | 0,89% | 99,11% |
| 20–24 | 0,00% | 100,00% |
| 25–29 | 0,00% | 100,00% |
| 30–34 | 0,00% | 100,00% |
| 35–39 | 0,57% | 99,43% |
| 40–44 | 0,18% | 99,82% |
| 45–49 | 0,81% | 99,19% |
| 50+ | 0,34% | 99,66% |
| Jumlah/Total | 0,36% | 99,64% |
| 15–24 | 0,46% | 99,54% |
| 15–44 | 0,28% | 99,72% |
| 15+ | 0,36% | 99,64% |
| 45+ | 0,45% | 99,55% |

Sumber/Source: BPS, Survei Sosial Ekonomi Nasional (Susenas)/BPS-Statistics Indonesia, National Socioeconomic Survey

Tabel
Table 4.1.13

Persentase Penduduk Usia 5 Tahun Ke Atas Menurut Karakteristik dan Status Pendidikan di Kabupaten Kepulauan Siau Tagulandang Biaro, 2021
Percentage of Population Aged 5 Years Old and Over by Characteristic and Education Status in Kepulauan Siau Tagulandang Biaro Regency, 2021

| Karakteristik Characteristic | Tidak/Belum Pernah Bersekolah Not/Never Attend School | Masih Bersekolah Attending School | | | Tidak Bersekolah Lagi Not Attending School Anymore |
|-------------------------------------------------------|-------------------------------------------------------------------|---------------------------------------|-----------------------------------------|-----------------------------------------|----------------------------------------------------------------------|
| | | SD/ sederajat Elementary School | SMP/ sederajat Junior High School | SMA/ sederajat Senior High School | |
| (1) | (2) | (3) | (4) | (5) | (6) |
| Jenis Kelamin / Gender | | | | | |
| Laki-laki/Male | 4,19 | 10,12 | 3,89 | 5,28 | 76,52 |
| Perempuan/Female | 3,45 | 9,09 | 4,43 | 4,60 | 78,43 |
| Kelompok Pengeluaran / Category of Expenditure | | | | | |
| 40 Persen Terbawah/ 40 Percent from Below | 5,26 | 11,26 | 4,22** | 5,44 | 73,82 |
| 40 Persen Tengah/ 40 Percent in the Middle | 2,86 | 9,25 | 4,36 | 4,80 | 78,73 |
| 20 Persen Teratas/ 20 Percent from the Top | 2,98** | 7,16 | 3,66** | 4,27 | 81,93 |
| Kabupaten Kepulauan Siau Tagulandang Biaro | 3,82 | 9,60 | 4,16 | 4,94 | 77,48 |

Sumber/Source: BPS, Survei Sosial Ekonomi Nasional (Susenas)/ BPS-Statistics Indonesia, National Socioeconomic Survey

Tabel
Table 4.1.14

Persentase Penduduk Usia 7-24 Tahun Menurut Karakteristik dan Status Pendidikan di Kabupaten Kepulauan Siau Tagulandang Biaro, 2021
Percentage of Population Aged 7-24 Years Old by Characteristic and Education Status in Kepulauan Siau Tagulandang Biaro Regency, 2021

| Karakteristik <i>Characteristic</i> | Tidak/Belum Pernah Bersekolah <i>Not/Never Attend School</i> | Masih Bersekolah <i>Attending School</i> | | | Tidak Bersekolah Lagi <i>Not Attending School Anymore</i> |
|-------------------------------------------------------|---------------------------------------------------------------------------|-----------------------------------------------|-------------------------------------------------|-------------------------------------------------|--------------------------------------------------------------------------------|
| | | SD/ sederajat <i>Elementary School</i> | SMP/ sederajat <i>Junior High School</i> | SMA/ sederajat <i>Senior High School</i> | |
| (1) | (2) | (3) | (4) | (5) | (6) |
| Jenis Kelamin / Gender | | | | | |
| Laki-laki/ <i>Male</i> | 1,66*** | 33,59 | 13,89 | 18,74 | 32,11 |
| Perempuan/ <i>Female</i> | - | 33,02 | 17,18 | 17,87 | 31,93 |
| Kelompok Pengeluaran / Category of Expenditure | | | | | |
| 40 Persen Terbawah/ <i>40 Percent from Below</i> | 1,39*** | 35,25 | 14,04** | 17,96 | 31,36 |
| 40 Persen Tengah/ <i>40 Percent in the Middle</i> | 0,61*** | 33,27 | 16,01 | 17,63 | 32,48 |
| 20 Persen Teratas/ <i>20 Percent from the Top</i> | - | 27,98 | 18,17 | 21,19 | 32,66 |
| Kabupaten Kepulauan Siau Tagulandang Biaro | 0,86*** | 33,31 | 15,49 | 18,32 | 32,03 |

Sumber/Source: BPS, Survei Sosial Ekonomi Nasional (Susenas)/ BPS-Statistics Indonesia, National Socioeconomic Survey

Tabel
Table 4.1.15**Persentase Penduduk Usia 15 Tahun Ke Atas Menurut Karakteristik dan Ijazah Tertinggi Yang Dimiliki di Kabupaten Kepulauan Siau Tagulandang Biaro, 2021**
Percentage of Population Aged 15 Years Old and Over by Characteristic and Highest Diploma Owned in Kepulauan Siau Tagulandang Biaro Regency, 2021

| Karakteristik <i>Characteristic</i> | Tidak Mempunyai Ijazah SD <i>Not Having Any Diploma</i> | SD/ sederajat <i>Elementary School</i> | SMP/ sederajat <i>Junior High School</i> | SMA/ sederajat Ke Atas <i>Senior High School or Above</i> |
|-------------------------------------------------------|-------------------------------------------------------------------|--------------------------------------------------|----------------------------------------------------|---------------------------------------------------------------------|
| (1) | (2) | (3) | (4) | (5) |
| Jenis Kelamin / Gender | | | | |
| Laki-laki/ <i>Male</i> | 17,43 | 21,28 | 25,23 | 36,06 |
| Perempuan/ <i>Female</i> | 16,01 | 21,54 | 20,93 | 41,53 |
| Kelompok Pengeluaran / Category of Expenditure | | | | |
| 40 Persen Terbawah/ <i>40 Percent from Below</i> | 22,95 | 23,37 | 25,46 | 28,23 |
| 40 Persen Tengah/ <i>40 Percent in the Middle</i> | 12,86 | 22,85 | 25,63 | 38,66 |
| 20 Persen Teratas/ <i>20 Percent from the Top</i> | 13,25 | 15,15 | 13,68 | 57,91 |
| Kabupaten Kepulauan Siau Tagulandang Biaro | 16,70 | 21,41 | 23,03 | 38,85 |

Sumber/*Source*: BPS, Survei Sosial Ekonomi Nasional (Susenas)/ *BPS-Statistics Indonesia, National Socioeconomic Survey*

4.2 KESEHATAN HEALTH

Tabel 4.2.1 **Jumlah Desa¹/Kelurahan Yang Memiliki Sarana Kesehatan Menurut Kecamatan di Kabupaten Kepulauan Siau Tagulandang Biaro, 2014–2021**
Number of Villages¹/Urban Villages Having Health Facilities by Subdistrict in Kepulauan Siau Tagulandang Biaro Regency, 2014–2021

| Kecamatan Subdistrict | Rumah Sakit Hospital | | |
|---------------------------------------------------|-------------------------|----------|----------|
| | 2014 | 2020 | 2021 |
| (1) | (2) | (3) | (4) |
| Biaro | - | - | - |
| Tagulandang Selatan | - | - | - |
| Tagulandang | 1 | 1 | 1 |
| Tagulandang Utara | - | - | - |
| Siau Barat Selatan | - | - | - |
| Siau Timur Selatan | 1 | 1 | 1 |
| Siau Barat | - | - | - |
| Siau Tengah | - | - | - |
| Siau Timur | - | - | - |
| Siau Barat Utara | - | - | - |
| Kabupaten Kepulauan Siau Tagulandang Biaro | 2 | 2 | 2 |

Lanjutan Tabel/*Continued Table 4.2.1*

| Kecamatan <i>Subdistrict</i> | Poliklinik <i>Polyclinic</i> | | |
|-------------------------------------------------------|---------------------------------|----------|----------|
| | 2014 | 2020 | 2021 |
| (1) | (5) | (6) | (7) |
| Biaro | - | - | - |
| Tagulandang Selatan | - | - | - |
| Tagulandang | - | - | - |
| Tagulandang Utara | 1 | - | - |
| Siau Barat Selatan | - | - | - |
| Siau Timur Selatan | - | - | - |
| Siau Barat | - | - | - |
| Siau Tengah | - | - | - |
| Siau Timur | - | 1 | 1 |
| Siau Barat Utara | - | - | - |
| Kabupaten Kepulauan Siau Tagulandang Biaro | 1 | 1 | 1 |

Lanjutan Tabel/*Continued Table* 4.2.1

| Kecamatan <i>Subdistrict</i> | Puskesmas <i>Public Health Center</i> | | |
|-------------------------------------------------------|------------------------------------------|-----------|-----------|
| | 2014 | 2020 | 2021 |
| (1) | (8) | (9) | (10) |
| Biaro | 1 | 1 | 1 |
| Tagulandang Selatan | 1 | 1 | 1 |
| Tagulandang | 1 | 1 | 1 |
| Tagulandang Utara | 1 | 1 | 1 |
| Siau Barat Selatan | 1 | 1 | 1 |
| Siau Timur Selatan | 1 | 2 | 2 |
| Siau Barat | 3 | 2 | 2 |
| Siau Tengah | 1 | 1 | 1 |
| Siau Timur | 3 | 2 | 2 |
| Siau Barat Utara | 1 | 1 | 1 |
| Kabupaten Kepulauan Siau Tagulandang Biaro | 14 | 13 | 13 |

Lanjutan Tabel/*Continued Table 4.2.1*

| Kecamatan <i>Subdistrict</i> | Puskesmas Pembantu <i>Subsidiary of Public Health Center</i> | | |
|-------------------------------------------------------|-----------------------------------------------------------------|-----------|-----------|
| | 2014 | 2020 | 2021 |
| (1) | (11) | (12) | (13) |
| Biaro | 1 | 1 | 1 |
| Tagulandang Selatan | 1 | 1 | 1 |
| Tagulandang | 5 | 3 | 4 |
| Tagulandang Utara | 3 | 1 | 1 |
| Siau Barat Selatan | 2 | 1 | 2 |
| Siau Timur Selatan | 6 | 3 | 5 |
| Siau Barat | 2 | 1 | 1 |
| Siau Tengah | - | - | - |
| Siau Timur | 2 | 2 | 4 |
| Siau Barat Utara | 1 | 1 | 3 |
| Kabupaten Kepulauan Siau Tagulandang Biaro | 23 | 14 | 22 |

Lanjutan Tabel/*Continued Table* 4.2.1

| Kecamatan Subdistrict | Apotek Pharmacy | | |
|-------------------------------------------------------|--------------------|----------|----------|
| | 2014 | 2020 | 2021 |
| (1) | (14) | (15) | (16) |
| Biaro | - | - | - |
| Tagulandang Selatan | 1 | - | - |
| Tagulandang | 1 | - | - |
| Tagulandang Utara | - | - | - |
| Siau Barat Selatan | - | - | - |
| Siau Timur Selatan | - | - | - |
| Siau Barat | 1 | - | - |
| Siau Tengah | - | - | - |
| Siau Timur | 1 | 1 | 2 |
| Siau Barat Utara | - | - | - |
| Kabupaten Kepulauan Siau Tagulandang Biaro | 4 | 1 | 2 |

Sumber/*Source*: BPS, Pendataan Potensi Desa (Podes)/BPS-Statistics Indonesia, Village Potential Data Collecting

Tabel
Table 4.2.2**Jumlah Tenaga Kesehatan Menurut Kecamatan di
Kabupaten Kepulauan Siau Tagulandang Biaro, 2021
Number of Medical Personnel by Subdistrict in Kepulauan
Siau Tagulandang Biaro Regency, 2021**

| Kecamatan Subdistrict | Dokter Doctor | Perawat Nurse | Bidan Midwife | Farmasi Pharmaceutical | Ahli Gizi Nutritionist |
|-------------------------------------------------------|--------------------------|--------------------------|--------------------------|-----------------------------------|-----------------------------------|
| (1) | (2) | (3) | (4) | (5) | (6) |
| Biaro | 2 | 12 | 1 | 1 | 2 |
| Tagulandang Selatan | 2 | 13 | 7 | 1 | 2 |
| Tagulandang | 22 | 51 | 24 | 7 | 4 |
| Tagulandang Utara | 2 | 7 | 7 | 2 | 1 |
| Siau Barat Selatan | 2 | 12 | 1 | 2 | 3 |
| Siau Timur Selatan | 24 | 71 | 18 | 12 | 4 |
| Siau Barat | 8 | 20 | 5 | 4 | 4 |
| Siau Tengah | 3 | 6 | 3 | 1 | 2 |
| Siau Timur | 9 | 19 | 7 | 4 | 4 |
| Siau Barat Utara | 2 | 8 | 5 | 3 | 4 |
| Kabupaten Kepulauan Siau Tagulandang Biaro | 78 | 219 | 78 | 37 | 30 |

Sumber/Source: Dinas Kesehatan Kabupaten Kepulauan Siau Tagulandang Biaro/ Health Service of Kepulauan Siau Tagulandang Biaro Regency

Tabel
Table 4.2.3

Jumlah Rumah Sakit Umum, Puskesmas, Klinik/Balai Kesehatan, dan Posyandu Menurut Kecamatan di Kabupaten Kepulauan Siau Tagulandang Biaro, 2020 dan 2021

Number of General Hospital, Public Health Center, Medical Clinic, and Integrated Service Post by Subdistrict in Kepulauan Siau Tagulandang Biaro Regency, 2020 and 2021

| Kecamatan Subdistrict | Rumah Sakit Umum General Hospital | | Puskesmas Public Health Center | |
|-------------------------------------------------------|--------------------------------------|----------|-----------------------------------|-----------|
| | 2020 | 2021 | 2020 | 2021 |
| (1) | (2) | (3) | (4) | (5) |
| Biaro | - | - | 1 | 1 |
| Tagulandang Selatan | - | - | 1 | 1 |
| Tagulandang | 1 | 1 | 1 | 1 |
| Tagulandang Utara | - | - | 1 | 1 |
| Siau Barat Selatan | - | - | 1 | 1 |
| Siau Timur Selatan | 1 | 1 | 1 | 1 |
| Siau Barat | - | - | 2 | 2 |
| Siau Tengah | - | - | 1 | 1 |
| Siau Timur | - | - | 2 | 2 |
| Siau Barat Utara | - | - | 1 | 1 |
| Kabupaten Kepulauan Siau Tagulandang Biaro | 2 | 2 | 13 | 13 |

Lanjutan Tabel/*Continued Table 4.2.3*

| Kecamatan Subdistrict | Klinik/Balai Kesehatan Medical Clinic | | Posyandu Integrated Service Post | |
|-------------------------------------------------------|------------------------------------------|----------|-------------------------------------|------------|
| | 2020 | 2021 | 2020 | 2021 |
| (1) | (6) | (7) | (8) | (9) |
| Biaro | - | - | 5 | 5 |
| Tagulandang Selatan | - | - | 12 | 12 |
| Tagulandang | - | - | 19 | 19 |
| Tagulandang Utara | - | - | 6 | 6 |
| Siau Barat Selatan | - | - | 9 | 9 |
| Siau Timur Selatan | - | - | 15 | 15 |
| Siau Barat | - | - | 13 | 13 |
| Siau Tengah | - | - | 5 | 5 |
| Siau Timur | 1 | 1 | 27 | 27 |
| Siau Barat Utara | - | - | 8 | 8 |
| Kabupaten Kepulauan Siau Tagulandang Biaro | 1 | 1 | 119 | 119 |

Sumber/*Source*: Dinas Kesehatan Kabupaten Kepulauan Siau Tagulandang Biaro/ *Health Service of Kepulauan Siau Tagulandang Biaro Regency*

Tabel
Table 4.2.4

Jumlah Balita Yang Pernah Mendapat Imunisasi Menurut Kecamatan dan Jenis Imunisasi di Kabupaten Kepulauan Siau Tagulandang Biaro, 2021
Number of Children Under Five Years Old Who Had Immunization by Subdistrict and Type of Immunization in Kepulauan Siau Tagulandang Biaro Regency, 2021

| Kecamatan Subdistrict | BCG BCG | DPT DPT | | | Campak Measles |
|---------------------------------------------------|------------|------------|------------|------------|-------------------|
| | | 1 | 2 | 3 | |
| (1) | (2) | (3) | (4) | (5) | (6) |
| Biaro | 25 | 34 | 46 | 43 | 70 |
| Tagulandang Selatan | 47 | 48 | 50 | 48 | 43 |
| Tagulandang | 192 | 197 | 221 | 248 | 220 |
| Tagulandang Utara | 37 | 38 | 36 | 36 | 48 |
| Siau Barat Selatan | 47 | 51 | 41 | 33 | 43 |
| Siau Timur Selatan | 91 | 75 | 75 | 90 | 88 |
| Siau Barat | 79 | 79 | 63 | 83 | 92 |
| Siau Tengah | 27 | 28 | 20 | 21 | 18 |
| Siau Timur | 173 | 183 | 166 | 210 | 116 |
| Siau Barat Utara | 32 | 34 | 33 | 30 | 44 |
| Kabupaten Kepulauan Siau Tagulandang Biaro | 750 | 762 | 751 | 842 | 782 |

Lanjutan Tabel/*Continued Table 4.2.4*

| Kecamatan Subdistrict | Polio Polio | | | | HB 0 HB 0 |
|-------------------------------------------------------|----------------|------------|------------|------------|--------------|
| | 1 | 2 | 3 | 4 | |
| (1) | (7) | (8) | (9) | (10) | (11) |
| Biaro | 25 | 34 | 46 | 43 | 23 |
| Tagulandang Selatan | 47 | 48 | 50 | 48 | 32 |
| Tagulandang | 192 | 197 | 221 | 248 | 167 |
| Tagulandang Utara | 37 | 38 | 36 | 36 | 43 |
| Siau Barat Selatan | 47 | 52 | 44 | 33 | 58 |
| Siau Timur Selatan | 91 | 75 | 76 | 90 | 23 |
| Siau Barat | 79 | 76 | 62 | 83 | 67 |
| Siau Tengah | 26 | 28 | 20 | 21 | 26 |
| Siau Timur | 173 | 183 | 166 | 210 | 113 |
| Siau Barat Utara | 32 | 34 | 33 | 30 | 30 |
| Kabupaten Kepulauan Siau Tagulandang Biaro | 749 | 764 | 751 | 842 | 582 |

Sumber/*Source*: Dinas Kesehatan Kabupaten Kepulauan Siau Tagulandang Biaro/ *Health Service of Kepulauan Siau Tagulandang Biaro Regency*

Tabel
Table 4.2.5**Jumlah Kasus 10 Penyakit Terbanyak di Kabupaten
Kepulauan Siau Tagulandang Biaro, 2021**
*Number of Cases of The 10 Most Diseases in Kepulauan Siau
Tagulandang Biaro Regency, 2021*

| Jenis Penyakit <i>Type of Disease</i> | | 2021 |
|---------------------------------------------------|---------------------------------------------------------|--------------|
| (1) | | (3) |
| 1. | Infeksi Akut pada Saluran Pernapasan Bagian Atas (ISPA) | 5018 |
| 2. | Hipertensi | 4319 |
| 3. | Dypepsia | 1893 |
| 4. | Artritis | 1973 |
| 5. | Gastritis | 2003 |
| 6. | Diabetes Melitus | 1021 |
| 7. | Commen Cold | 1521 |
| 8. | Myalgia | 601 |
| 9. | Vulnus | 428 |
| 10. | Obs Vebris | 593 |
| Kabupaten Kepulauan Siau Tagulandang Biaro | | 19370 |

Sumber/Source: Dinas Kesehatan Kabupaten Kepulauan Siau Tagulandang Biaro/ *Health Service of Kepulauan Siau Tagulandang Biaro Regency*

Tabel
Table 4.2.6

**Jumlah Kunjungan Penderita Rawat Jalan Menurut Klinik
Rumah Sakit Umum Lapangan Sawang di Kabupaten
Kepulauan Siau Tagulandang Biaro, 2019-2021**
*Number of Out-Patient Visit by Clinic at Sawang General
Hospital in Kepulauan Siau Tagulandang Biaro Regency,
2019-2021*

| Klinik Clinic | | 2019 | 2020 | 2021 |
|---------------------------------------------------|----------------------------------------------------|--------------|--------------|-------------|
| (1) | | (2) | (3) | (4) |
| 1. | Penyakit Dalam / <i>Internal Disease</i> | 3 437 | 1 315 | 1762 |
| 2. | Kesehatan Ibu dan Anak / <i>Pediatrics Care</i> | 170 | 37 | 58 |
| 3. | Bedah / <i>Surgery</i> | 584 | 39 | 395 |
| 4. | Kebidanan/Kandungan / <i>Obstetrics/Gynecology</i> | 287 | 264 | 143 |
| 5. | Mata / <i>Optical Unit</i> | 337 | 263 | 525 |
| 6. | Gigi / <i>Dental Unit</i> | 438 | 105 | 50 |
| 7. | Umum / <i>General</i> | 645 | 738 | 690 |
| 8. | Gawat Darurat / <i>Emergency</i> | 1 822 | 1 329 | 583 |
| 9. | Keluarga Berencana / <i>Family Planning</i> | 1 | - | - |
| 10. | Anak / <i>Children</i> | 792 | 290 | 172 |
| 11. | Fisioterapi / <i>Physiotherapy</i> | 659 | 269 | 208 |
| Kabupaten Kepulauan Siau Tagulandang Biaro | | 9 172 | 4 649 | 4586 |

Sumber/Source: Rumah Sakit Umum Lapangan Sawang/ *Sawang General Hospital*

Tabel
Table 4.2.7

Jumlah Kunjungan Penderita Rawat Jalan per Bulan di Klinik Rumah Sakit Umum Lapangan Sawang di Kabupaten Kepulauan Siau Tagulandang Biaro, 2021
Number of Out-Patient Visit by Month at Sawang General Hospital in Kepulauan Siau Tagulandang Biaro Regency, 2021

| Bulan Month | Kunjungan Penderita Rawat Jalan Out-Patient Visit | | Jumlah Total |
|---------------------|------------------------------------------------------|---------------------|-----------------|
| | Baru New Visitor | Lama Old Visitor | |
| (1) | (2) | (3) | (4) |
| Januari/January | 167 | 220 | 387 |
| Februari/February | 103 | 273 | 376 |
| Maret/March | 75 | 406 | 481 |
| April/April | 79 | 403 | 482 |
| Mei/May | 58 | 405 | 463 |
| Juni/June | 95 | 495 | 590 |
| Juli/July | 65 | 259 | 324 |
| Agustus/August | 28 | 271 | 299 |
| September/September | 61 | 379 | 440 |
| Oktober/October | 61 | 402 | 463 |
| November/November | 94 | 530 | 624 |
| Desember/December | 74 | 398 | 472 |
| Jumlah/Total | 960 | 4 441 | 5 401 |

Sumber/Source: Rumah Sakit Umum Lapangan Sawang/ *Sawang General Hospital*

Tabel
Table 4.2.8

Jumlah Pasangan Usia Subur dan Peserta KB Aktif Menurut Kecamatan di Kabupaten Kepulauan Siau Tagulandang Biaro, 2021
Number of Eligible Couples and Family Planning Participants by Subdistrict in Kepulauan Siau Tagulandang Biaro Regency, 2021

| Kecamatan Subdistrict | Jumlah PUS Eligible Couples | Peserta KB Aktif Family Planning Participants | | | | |
|---------------------------------------------------|--------------------------------|--------------------------------------------------|----------|-----|-----|--------------|
| | | IUD | MOW | MOP | OV | Pil |
| (1) | (2) | (3) | (4) | (5) | (6) | (7) |
| Biaro | - | - | - | - | - | 102 |
| Tagulandang Selatan | - | 2 | - | - | - | 35 |
| Tagulandang | - | 7 | - | - | - | - |
| Tagulandang Utara | - | - | - | - | - | 256 |
| Siau Barat Selatan | - | - | - | - | - | 48 |
| Siau Timur Selatan | - | 7 | 9 | - | - | 402 |
| Siau Barat | - | - | - | - | - | 324 |
| Siau Tengah | - | - | - | - | - | 57 |
| Siau Timur | - | - | - | - | - | 122 |
| Siau Barat Utara | - | - | - | - | - | 215 |
| Kabupaten Kepulauan Siau Tagulandang Biaro | - | 16 | 9 | - | - | 1.614 |

Sumber/Source: Dinas Pemberdayaan Perempuan, Perlindungan Anak, Pengendalian Penduduk dan KB Kabupaten Kepulauan Siau Tagulandang Biaro/ Women's Empowerment, Child Protection, Population Control, and Family Planning Service of Kepulauan Siau Tagulandang Biaro Regency

Lanjutan Tabel/*Continued Table* 4.2.8

| Kecamatan <i>Subdistrict</i> | Peserta KB Aktif <i>Family Planning Participants</i> | | | Jumlah <i>Total</i> |
|-------------------------------------------------------|---------------------------------------------------------|------------------------------|-------------------------|------------------------|
| | Implan <i>Implants</i> | Suntikan <i>Injection</i> | Kondom <i>Condom</i> | |
| (1) | (8) | (9) | (10) | (11) |
| Biaro | 8 | 221 | - | 331 |
| Tagulandang Selatan | 2 | 206 | 5 | 250 |
| Tagulandang | - | - | - | 7 |
| Tagulandang Utara | 21 | 190 | 44 | 511 |
| Siau Barat Selatan | 17 | 385 | - | 450 |
| Siau Timur Selatan | 34 | 1.092 | 303 | 1.847 |
| Siau Barat | 100 | 514 | 14 | 952 |
| Siau Tengah | 35 | 95 | 24 | 211 |
| Siau Timur | 38 | 559 | - | 719 |
| Siau Barat Utara | 12 | 171 | - | 398 |
| Kabupaten Kepulauan Siau Tagulandang Biaro | 337 | 3.703 | 475 | 5.676 |

Sumber/*Source*: Dinas Pemberdayaan Perempuan, Perlindungan Anak, Pengendalian Penduduk dan KB Kabupaten Kepulauan Siau Tagulandang Biaro/ *Women's Empowerment, Child Protection, Population Control, and Family Planning Service of Kepulauan Siau Tagulandang Biaro Regency*

4.3 AGAMA DAN SOSIAL LAINNYA RELIGION AND OTHER SOCIAL AFFAIRS

Tabel 4.3.1 Jumlah Penduduk Menurut Kecamatan dan Agama yang Dianut di Kabupaten Kepulauan Siau Tagulandang Biaro, 2021
Population by Subdistrict and Religion in Kepulauan Siau Tagulandang Biaro Regency, 2021

| Kecamatan Subdistrict | Islam Islam | Protestan Protestant | Katolik Catholic | Hindu Hindu | Budha Buddha | Lainnya Others |
|---------------------------------------------------|----------------|-------------------------|---------------------|----------------|-----------------|-------------------|
| (1) | (2) | (3) | (4) | (5) | (6) | (7) |
| Biaro | 746 | 3 330 | 10 | | 1 | |
| Tagulandang Selatan | 49 | 3 426 | 5 | | 1 | |
| Tagulandang | 619 | 10 903 | 27 | 1 | 1 | |
| Tagulandang Utara | 34 | 3 883 | 11 | 2 | 1 | |
| Siau Barat Selatan | 16 | 4 659 | 18 | | | 5 |
| Siau Timur Selatan | 65 | 10 021 | 29 | | 2 | |
| Siau Barat | 139 | 8 982 | 179 | 2 | | |
| Siau Tengah | 1 | 1 810 | 31 | 1 | | |
| Siau Timur | 1 514 | 14 155 | 205 | | 10 | |
| Siau Barat Utara | 9 | 3 318 | 8 | | | |
| Kabupaten Kepulauan Siau Tagulandang Biaro | 3 192 | 64 487 | 523 | 6 | 16 | 5 |

Sumber/Source: Kementerian Agama Kabupaten Kepulauan Siau Tagulandang Biaro/ Ministry of Religious Affairs Kepulauan Siau Tagulandang Biaro Regency

Tabel
Table 4.3.2

**Jumlah Tempat Peribadatan Menurut Kecamatan di
Kabupaten Kepulauan Siau Tagulandang Biaro, 2021**
*Number of Worship Places by Subdistrict in Kepulauan Siau
Tagulandang Biaro Regency, 2021*

| Kecamatan Subdistrict | Masjid Mosque | Mushola Pray Room | Gereja Protestan Protestant Church | Gereja Katolik Catholic Church | Pura Temple | Vihara Vihara |
|-------------------------------------------------------|------------------|-------------------------|---------------------------------------------|-----------------------------------------|----------------|------------------|
| (1) | (2) | (3) | (4) | (5) | (6) | (7) |
| Biaro | 1 | 1 | 23 | - | - | - |
| Tagulandang Selatan | - | - | 30 | - | - | - |
| Tagulandang | 1 | - | 57 | 1 | - | - |
| Tagulandang Utara | - | - | 15 | - | - | - |
| Siau Barat Selatan | - | - | 26 | - | - | - |
| Siau Timur Selatan | - | - | 43 | - | - | - |
| Siau Barat | - | 1 | 28 | 1 | - | - |
| Siau Tengah | - | - | 8 | 1 | - | - |
| Siau Timur | 1 | - | 51 | 1 | - | - |
| Siau Barat Utara | - | - | 26 | - | - | - |
| Kabupaten Kepulauan Siau Tagulandang Biaro | 3 | 2 | 307 | 4 | - | - |

Sumber/Source: Kementerian Agama Kabupaten Kepulauan Siau Tagulandang Biaro/ Ministry of Religious Affairs Kepulauan Siau Tagulandang Biaro Regency

Tabel
Table 4.3.3

Jumlah Desa¹/Kelurahan yang Mengalami Bencana Alam² Menurut Kecamatan di Kabupaten Kepulauan Siau Tagulandang Biaro, 2011–2021
Number of Villages¹/Urban Villages that Had Natural Disaster² by Subdistrict in Kepulauan Siau Tagulandang Biaro Regency, 2011–2021

| Kecamatan Subdistrict | Banjir/Flood | | | |
|---------------------------------------------------|--------------|----------|----------|----------|
| | 2011 | 2014 | 2020 | 2021 |
| (1) | (2) | (3) | (4) | (5) |
| Biaro | - | - | - | - |
| Tagulandang Selatan | - | 1 | - | - |
| Tagulandang | 2 | - | - | - |
| Tagulandang Utara | 2 | 1 | - | - |
| Siau Barat Selatan | 1 | - | - | - |
| Siau Timur Selatan | - | - | 1 | - |
| Siau Barat | - | 1 | 1 | - |
| Siau Tengah | - | - | - | - |
| Siau Timur | - | - | 2 | - |
| Siau Barat Utara | - | - | - | - |
| Kabupaten Kepulauan Siau Tagulandang Biaro | 5 | 3 | 4 | - |

Lanjutan Tabel/*Continued Table* 4.3.3

| Kecamatan <i>Subdistrict</i> | Gempa Bumi/ <i>Earthquake</i> | | | |
|-------------------------------------------------------|-------------------------------|------|----------|------|
| | 2011 | 2014 | 2020 | 2021 |
| (1) | (6) | (7) | (8) | (9) |
| Biaro | - | - | - | - |
| Tagulandang Selatan | - | - | - | - |
| Tagulandang | - | - | 5 | - |
| Tagulandang Utara | - | - | - | - |
| Siau Barat Selatan | - | - | - | - |
| Siau Timur Selatan | - | - | - | - |
| Siau Barat | - | - | 1 | - |
| Siau Tengah | - | - | 3 | - |
| Siau Timur | - | - | - | - |
| Siau Barat Utara | - | - | - | - |
| Kabupaten Kepulauan Siau Tagulandang Biaro | - | - | 9 | - |

Lanjutan Tabel/*Continued Table 4.3.3*

| Kecamatan Subdistrict | Tanah Longsor/Landslide | | | |
|-------------------------------------------------------|-------------------------|-----------|-----------|-----------|
| | 2011 | 2014 | 2020 | 2021 |
| (1) | (10) | (11) | (12) | (13) |
| Biaro | - | - | 3 | - |
| Tagulandang Selatan | 1 | 2 | - | 9 |
| Tagulandang | 2 | 3 | 6 | 8 |
| Tagulandang Utara | 2 | - | 1 | - |
| Siau Barat Selatan | 5 | - | - | - |
| Siau Timur Selatan | 1 | 4 | 3 | - |
| Siau Barat | - | 1 | - | - |
| Siau Tengah | - | - | - | - |
| Siau Timur | 1 | 2 | 5 | - |
| Siau Barat Utara | - | 3 | 6 | - |
| Kabupaten Kepulauan Siau Tagulandang Biaro | 12 | 15 | 24 | 17 |

Sumber/Source: BPS, Pendataan Potensi Desa (Podes)/ BPS-Statistics Indonesia, Village Potential Data Collecting

4.4 KEMISKINAN POVERTY

Tabel 4.4.1 **Garis Kemiskinan, Jumlah, dan Persentase Penduduk Miskin di Kabupaten Kepulauan Siau Tagulandang Biaro, 2010–2021**
Poverty Line, Number, and Percentage of Poor People in Kepulauan Siau Tagulandang Biaro Regency, 2010–2021

| Tahun Year | Garis Kemiskinan (rupiah/kapita/bulan) Poverty Line (rupiah/capita/month) | Jumlah Penduduk Miskin (ribu jiwa) Number of Poor People (thousands life) | Persentase Penduduk Miskin Percentage of Poor People |
|-----------------------------------------|------------------------------------------------------------------------------------|------------------------------------------------------------------------------------|---------------------------------------------------------------|
| (1) | (2) | (3) | (4) |
| 2010 | 220 165 | 7,5 | 11,79 |
| 2011 | 227 916 | 6,7 | 10,38 |
| 2012 | 230 592 | 6,1 | 9,48 |
| 2013 | 231 807 | 7,4 | 11,36 |
| 2014 | 234 440 | 7,2 | 11,08 |
| 2015 | 245 388 | 7,15 | 10,93 |
| 2016 | 264 632 | 6,96 | 10,58 |
| 2017 | 276 800 | 6,81 | 10,33 |
| 2018 | 284 021 | 6,53 | 9,87 |
| 2019 | 302 736 | 6,35 | 9,56 |
| 2020 | 312 581 | 5,95 | 8,94 |
| 2021 | 327 263 | 6,00 | 8,94 |
| Provinsi Sulawesi Utara 2021 | 410 805 | 196,35 | 7,77 |

Sumber/Source: BPS, Survei Sosial Ekonomi Nasional/BPS-Statistics Indonesia, National Socioeconomic Survey



BAB V

Pertanian, Kehutanan, Peternakan dan Perikanan



Pengumpulan Data Tanaman Pangan

Data pokok tanaman pangan yang dikumpulkan adalah luas panen dan produktivitas (hasil per hektar). Produksi tanaman pangan merupakan hasil perkalian antara luas panen dengan produktivitas.

LUAS AREAL

PRODUKSI

| | | |
|-------------|---------------|-------------------|
| 3.706,13 Ha | PALA | 3.706,13 Ribu Ton |
| 4.435,05 Ha | KELAPA | 3.239,88 Ribu Ton |
| 470,43 Ha | CENKIH | 35,87 Ribu Ton |



PENJELASAN TEKNIS

1. Data pokok tanaman pangan yang dikumpulkan adalah luas panen dan produktivitas (hasil per hektar). Produksi tanaman pangan merupakan hasil perkalian antara luas panen dengan produktivitas. Pengumpulan data luas panen dilakukan setiap bulan dengan pendekatan area kecamatan di seluruh wilayah Indonesia. Pengumpulan data produktivitas dilakukan melalui pengukuran langsung pada plot ubinan berukuran $2\frac{1}{2}$ m x $2\frac{1}{2}$ m. Pengumpulan data produktivitas dilakukan setiap subround (empat bulanan) pada waktu panen petani.
2. Tanaman sayuran semusim adalah tanaman sumber vitamin, garam mineral dan lain-lain yang dikonsumsi dari bagian tanaman yang berupa daun, bunga, buah, dan umbinya, yang berumur kurang dari satu tahun.
3. Tanaman buah-buahan semusim adalah tanaman sumber vitamin, garam mineral, dan lain-lain yang dikonsumsi dari bagian tanaman yang berupa buah, berumur kurang dari satu tahun, tidak berbentuk pohon/rumpun tetapi menjalar dan berbatang lunak.
4. Tanaman buah-buahan tahunan adalah tanaman sumber vitamin,

TECHNICAL NOTES

1. *The main food crops data collected consists of harvested area and productivity (yield per hectare). Food crops production is generated by harvested area multiplied by productivity. The harvested area data is collected every month using subdistrict area approach in all subdistricts in Indonesia. The productivity data collection is conducted by a direct measurement in $2\frac{1}{2}$ m x $2\frac{1}{2}$ m crop cutting plot. The productivity measurement is conducted in every subround (four monthly) at the time when farmers are harvesting their crops.*
2. *Seasonal vegetable plants are plants which are the sources of vitamin, mineral salt, etc, consumed from the part of the plant in the form of leaf, flower, fruit, and root with the age of less than one year.*
3. *Seasonal fruit plants are plants which are the sources of vitamin, mineral salt, etc, consumed from the part of the plant in the form of fruits. These plants are creepers with the age of less than one year.*
4. *Annual fruit plants are plants which are the sources of vitamin,*

- garam mineral, dan lain-lain yang dikonsumsi dari bagian tanaman yang berupa buah dan merupakan tanaman tahunan.
5. Tanaman sayuran tahunan adalah tanaman sumber vitamin, garam mineral, dan lain-lain yang dikonsumsi dari bagian tanaman yang berupa daun dan atau buah yang berumur lebih dari satu tahun.
6. Luas panen tanaman hortikultura adalah luas tanaman sayuran, buah-buahan, biofarmaka, dan tanaman hias yang diambil hasilnya/dipanen pada periode pelaporan.
7. Luas panen untuk tanaman sayuran adalah luas tanaman yang dipanen sekaligus/habis/dibongkar dan luas tanaman yang dipanen berkali-kali (lebih dari satu kali)/belum habis.
8. Tanaman yang dipanen sekaligus/habis/dibongkar adalah tanaman yang sehabis panen langsung dibongkar/dicabut, terdiri dari bawang merah, bawang putih, bawang daun, kentang, kol/kubis, kembang kol, petsai/sawi, wortel, lobak, dan kacang merah.
9. Tanaman yang dipanen berkali-kali (lebih dari satu kali)/belum habis adalah tanaman yang pemanenannya lebih dari satu
- contained mineral salt, etc, consumed from the part of plant in the form of fruit and more than one year of age.*
5. *Annual vegetable plants are plants which are the sources of vitamin, contained mineral salt, etc, consumed from the part of the plant in the form of vegetable and more than one year of age.*
6. *Harvested area of horticulture is area which vegetable, fruit, medicinal and ornamental plant of crop harvested during the period of report.*
7. *Harvested area of vegetables is area of entirely plant harvested/demolished and plant harvested several times/undemolished.*
8. *Entirely plants harvested/demolished are plants usually harvested once and demolished to be substituted by other plants, consisting of: shallots, garlic, leeks, potato, cabbage, cauli flower, mustard green, carrots, chinese radish, and red kidney beans.*
9. *Plants harvested several times/undemolished are plants usually harvested more than once and demolished in the case that the*

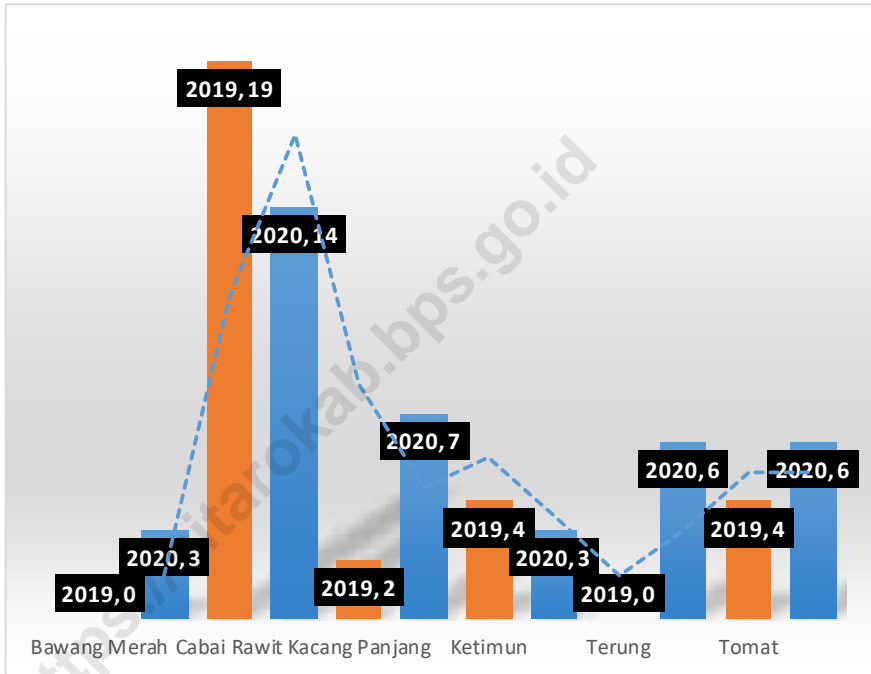
kali dan biasanya dibongkar apabila panen terakhir sudah tidak memadai lagi, terdiri dari: kacang panjang, cabe besar, cabe rawit, jamur, tomat, terung, buncis, ketimun, labu siam, kangkung, bayam, melon, semangka, dan blewah.

last harvest was economically not profitable. They consist of: yard long beans, chili, small chili, mushroom, tomatoes, egg plant, frech beans, cucumber, pumpkin/chajota, swamp cabbage, spinach, melon, watermelon, and blewah.

10. Produksi hortikultura adalah hasil menurut bentuk produk dari setiap tanaman sayuran, buah-buahan, biofarmaka dan tanaman hias yang diambil berdasarkan luas yang dipanen/ tanaman yang menghasilkan pada bulan/triwulan laporan.
 11. Penghitungan luas tanaman perkebunan besar adalah pada keadaan akhir tahun dan tidak termasuk yang luasnya kurang dari 5 hektar.
 12. Data statistik perikanan merupakan data sekunder yang bersumber dari Direktorat Jenderal Perikanan Tangkap dan Direktorat Jenderal Budidaya. Statistik perikanan dibedakan atas data Perikanan Tangkap dan Perikanan Budidaya. Perikanan Tangkap diklasifikasikan atas penangkapan ikan di laut dan penangkapan ikan di perairan umum. Perikanan Budidaya diklasifikasikan atas jenis budidaya yaitu budidaya laut, tambak, kolam, karamba, jaring apung, dan sawah.
10. *Horticulture production is the standard production quantity form of vegetable, fruit, medicinal and ornamental plant based on harvested area/the number of production plants reported monthly/quarterly.*
 11. *Planted areas of estates refer to condition at the end of the year, and exclude areas less than 5 hectares.*
 12. *Fishery Statistics are secondary data obtained from the Directorate General of Capture Fisheries and Directorate General of Aquaculture. Fishery statistics are categorized into capture fisheries and aquaculture. Capture fisheries are further classified into marine capture fisheries and inland open water capture fisheries. Aquaculture are further classified into several types of culture: marine culture, brackish water pond, fresh water pond, cage, floating net, and fish breeding in paddy fields.*

Gambar 5.1
Figures

Luas Panen Tanaman Sayuran Menurut Kecamatan dan Jenis Tanaman di Kabupaten Kepulauan Siau Tagulandang Biaro (ha), 2020 dan 2021
Harvested Area of Vegetables by Subdistrict and Kind of Plant in Kepulauan Siau Tagulandang Biaro Regency (ha), 2020 and 2021



Sumber/Source: BPS, Statistik Pertanian Hortikultura SPH/
BPS-Statistics Indonesia, Agricultural Statistic for Horticulture SPH

5.1 HORTIKULTURA

HORTICULTURE

Tabel 5.1.1 Luas Panen Tanaman Sayuran Menurut Kecamatan dan Jenis Tanaman di Kabupaten Kepulauan Siau Tagulandang Biaro (ha), 2020 dan 2021
Table 5.1.1 *Harvested Area of Vegetables by Subdistrict and Kind of Plant in Kepulauan Siau Tagulandang Biaro Regency (ha), 2020 and 2021*

| Kecamatan Subdistrict | Bawang Merah/Shallots | | Cabai Rawit/Cayenne Pepper | |
|-------------------------------------------------------|-----------------------|----------|----------------------------|-----------|
| | 2020 | 2021 | 2020 | 2021 |
| (1) | (2) | (3) | (4) | (5) |
| Biaro | - | - | 2 | 2 |
| Tagulandang Selatan | - | - | 2 | 3 |
| Tagulandang | - | - | 4 | 2 |
| Tagulandang Utara | - | - | 2 | 2 |
| Siau Barat Selatan | - | - | 4 | 1 |
| Siau Timur Selatan | - | - | 1 | 1 |
| Siau Barat | - | - | 2 | 1 |
| Siau Tengah | - | - | 1 | 1 |
| Siau Timur | - | 3 | 1 | 1 |
| Siau Barat Utara | - | - | - | - |
| Kabupaten Kepulauan Siau Tagulandang Biaro | - | 3 | 19 | 14 |

Lanjutan Tabel/Continued Table 5.1.1

| Kecamatan Subdistrict | Kacang Panjang/Long Beans | | Ketimun/Cucumber | |
|-------------------------------------------------------|---------------------------|----------|------------------|----------|
| | 2020 | 2021 | 2020 | 2021 |
| (1) | (6) | (7) | (8) | (9) |
| Biaro | - | - | - | - |
| Tagulandang Selatan | 1 | 2 | - | - |
| Tagulandang | 1 | 3 | 3 | 1 |
| Tagulandang Utara | - | - | - | - |
| Siau Barat Selatan | - | - | - | - |
| Siau Timur Selatan | - | 1 | - | 1 |
| Siau Barat | - | - | - | - |
| Siau Tengah | - | - | - | - |
| Siau Timur | - | 1 | 1 | 1 |
| Siau Barat Utara | - | - | - | - |
| Kabupaten Kepulauan Siau Tagulandang Biaro | 2 | 7 | 4 | 3 |

Lanjutan Tabel/*Continued Table 5.1.1*

| Kecamatan Subdistrict | Terung/ <i>Eggplant</i> | | Tomat/ <i>Tomato</i> | |
|-------------------------------------------------------|-------------------------|----------|----------------------|----------|
| | 2020 | 2021 | 2020 | 2021 |
| (1) | (10) | (11) | (12) | (13) |
| Biaro | - | - | - | - |
| Tagulandang Selatan | - | 2 | 2 | 1 |
| Tagulandang | - | - | 2 | 3 |
| Tagulandang Utara | - | - | - | 1 |
| Siau Barat Selatan | - | 1 | - | - |
| Siau Timur Selatan | - | 1 | - | - |
| Siau Barat | - | - | - | - |
| Siau Tengah | - | - | - | - |
| Siau Timur | - | 2 | - | 1 |
| Siau Barat Utara | - | - | - | - |
| Kabupaten Kepulauan Siau Tagulandang Biaro | - | 6 | 4 | 6 |

Sumber/*Source*: BPS, Statistik Pertanian Hortikultura SPH/ *BPS-Statistics Indonesia, Agricultural Statistic for Horticulture SPH*

Tabel
Table 5.1.2

Produksi Tanaman Sayuran Menurut Kecamatan dan Jenis Tanaman di Kabupaten Kepulauan Siau Tagulandang Biaro (kuintal), 2020 dan 2021
Production of Vegetables by Subdistrict and Kind of Plant in Kepulauan Siau Tagulandang Biaro Regency (quintal), 2020 and 2021

| Kecamatan Subdistrict | Bawang Merah/Shallots | | Cabai Rawit/Cayenne Pepper | |
|---------------------------------------------------|-----------------------|----------|----------------------------|------------|
| | 2020 | 2021 | 2020 | 2021 |
| (1) | (2) | (3) | (4) | (5) |
| Biaro | - | - | 26 | 20 |
| Tagulandang Selatan | - | - | 115 | 27 |
| Tagulandang | - | - | 45 | 48 |
| Tagulandang Utara | - | - | 36 | 26 |
| Siau Barat Selatan | - | - | 27 | 37 |
| Siau Timur Selatan | - | - | 5 | 37 |
| Siau Barat | - | - | 38 | 25 |
| Siau Tengah | - | - | 4 | 10 |
| Siau Timur | - | 6 | 10 | 20 |
| Siau Barat Utara | - | - | - | - |
| Kabupaten Kepulauan Siau Tagulandang Biaro | - | 6 | 306 | 250 |

Lanjutan Tabel/*Continued Table* 5.1.2

| Kecamatan Subdistrict | Kacang Panjang/Long Beans | | Ketimun/Cucumber | |
|-------------------------------------------------------|---------------------------|-----------|------------------|-----------|
| | 2020 | 2021 | 2020 | 2021 |
| (1) | (6) | (7) | (8) | (9) |
| Biaro | - | - | - | - |
| Tagulandang Selatan | 2 | 6 | - | - |
| Tagulandang | 2 | 12 | 12 | 2 |
| Tagulandang Utara | - | - | - | - |
| Siau Barat Selatan | - | - | - | - |
| Siau Timur Selatan | - | 14 | - | 9 |
| Siau Barat | - | - | - | - |
| Siau Tengah | - | - | - | - |
| Siau Timur | - | 2 | 5 | 2 |
| Siau Barat Utara | - | - | - | - |
| Kabupaten Kepulauan Siau Tagulandang Biaro | 4 | 34 | 17 | 13 |

Lanjutan Tabel/*Continued Table 5.1.2*

| Kecamatan Subdistrict | Terung/ <i>Eggplant</i> | | Tomat/ <i>Tomato</i> | |
|-------------------------------------------------------|-------------------------|-----------|----------------------|-----------|
| | 2020 | 2021 | 2020 | 2021 |
| (1) | (10) | (11) | (12) | (13) |
| Biaro | - | - | - | - |
| Tagulandang Selatan | - | 18 | 70 | 8 |
| Tagulandang | - | - | 7 | 28 |
| Tagulandang Utara | - | - | - | 10 |
| Siau Barat Selatan | - | 6 | - | - |
| Siau Timur Selatan | - | 17 | - | - |
| Siau Barat | - | - | - | - |
| Siau Tengah | - | - | - | - |
| Siau Timur | - | 3 | - | 2 |
| Siau Barat Utara | - | - | - | - |
| Kabupaten Kepulauan Siau Tagulandang Biaro | - | 44 | 77 | 48 |

Sumber/*Source*: BPS, Statistik Pertanian Hortikultura SPH/ *BPS-Statistics Indonesia, Agricultural Statistic for Horticulture SPH*

Tabel
Table 5.1.3

Luas Panen Tanaman Sayuran dan Buah-buahan Semusim Menurut Jenis Tanaman di Kabupaten Kepulauan Siau Tagulandang Biaro (ha), 2017–2021
Harvested Area of Seasonal Vegetables and Fruits by Kind of Plant in Kepulauan Siau Tagulandang Biaro Regency (ha), 2017–2021

| Jenis Tanaman Kind of Plants | 2017 | 2018 | 2020 | 2021 |
|------------------------------------------|------|------|------|------|
| (1) | (2) | (3) | (4) | (5) |
| Bawang Merah/ <i>Shallots</i> | - | 1 | - | 3 |
| Bayam/ <i>Spinach</i> | 3 | - | - | - |
| Cabai Rawit/ <i>Chili/Cayenne Pepper</i> | 24 | 19 | 19 | 14 |
| Kacang Panjang/ <i>Long Beans</i> | 7 | 2 | 2 | 7 |
| Kangkung/ <i>Kangkong</i> | 9 | - | - | 1 |
| Ketimun/ <i>Cucumber</i> | 1 | - | 4 | 3 |
| Terung/ <i>Eggplant</i> | 2 | 1 | - | 6 |
| Tomat/ <i>Tomato</i> | 13 | 6 | 4 | 6 |

Sumber/Source: BPS, Statistik Pertanian Hortikultura SPH/ BPS-Statistics Indonesia, Agricultural Statistic for Horticulture SPH

Tabel
Table 5.1.4

Produksi Tanaman Sayuran dan Buah-buahan Semusim Menurut Jenis Tanaman di Kabupaten Kepulauan Siau Tagulandang Biaro (kuintal), 2017–2021
Production of Seasonal Vegetables and Fruits by Kind of Plant in Kepulauan Siau Tagulandang Biaro Regency (quintal), 2017–2021

| Jenis Tanaman <i>Kind of Plants</i> | 2017 | 2018 | 2020 | 2021 |
|------------------------------------------|------|------|------|------|
| (1) | (2) | (3) | (4) | (5) |
| Bawang Merah/ <i>Shallots</i> | - | 5 | - | 6 |
| Bayam/ <i>Spinach</i> | 4 | - | - | - |
| Cabai Rawit/ <i>Chili/Cayenne Pepper</i> | 279 | 404 | 306 | 250 |
| Kacang Panjang/ <i>Long Beans</i> | 20 | 12 | 4 | 34 |
| Kangkung/ <i>Kangkong</i> | 116 | - | - | 2 |
| Ketimun/ <i>Cucumber</i> | 1 | - | 17 | 13 |
| Terung/ <i>Eggplant</i> | 9 | 33 | - | 44 |
| Tomat/ <i>Tomato</i> | 160 | 89 | 77 | 48 |

Sumber/Source: BPS, Statistik Pertanian Hortikultura SPH/ BPS-Statistics Indonesia, Agricultural Statistic for Horticulture SPH

Tabel
Table 5.1.5

Luas Panen Tanaman Hias Menurut Kecamatan dan Jenis Tanaman di Kabupaten Kepulauan Siau Tagulandang Biaro (m²), 2020 dan 2021
Harvested Area of Ornamental Plants by Subdistrict and Kind of Plant in Kepulauan Siau Tagulandang Biaro Regency (m²), 2020 and 2021

| Kecamatan Subdistrict | Anggrek/ <i>Orchid</i> | | Krisan/ <i>Chrysantemum</i> | |
|---------------------------------------------------|------------------------|------------|-----------------------------|----------|
| | 2020 | 2021 | 2020 | 2021 |
| (1) | (2) | (3) | (4) | (5) |
| Biaro | - | - | - | - |
| Tagulandang Selatan | - | - | - | - |
| Tagulandang | - | 525 | - | - |
| Tagulandang Utara | 150 | - | - | - |
| Siau Barat Selatan | - | - | - | - |
| Siau Timur Selatan | - | - | - | - |
| Siau Barat | - | - | - | - |
| Siau Tengah | - | - | - | - |
| Siau Timur | - | - | - | - |
| Siau Barat Utara | - | - | - | - |
| Kabupaten Kepulauan Siau Tagulandang Biaro | 150 | 525 | - | - |

Lanjutan Tabel/Continued Table 5.1.5

| Kecamatan Subdistrict | Mawar/Rose | | Melati/Jasmine | |
|-------------------------------------------------------|------------|------|----------------|------|
| | 2020 | 2021 | 2020 | 2021 |
| (1) | (6) | (7) | (8) | (9) |
| Biaro | - | - | - | - |
| Tagulandang Selatan | - | - | - | - |
| Tagulandang | - | - | - | - |
| Tagulandang Utara | - | - | - | - |
| Siau Barat Selatan | - | - | - | - |
| Siau Timur Selatan | - | - | - | - |
| Siau Barat | - | - | - | - |
| Siau Tengah | - | - | - | - |
| Siau Timur | - | - | - | - |
| Siau Barat Utara | - | - | - | - |
| Kabupaten Kepulauan Siau Tagulandang Biaro | - | - | - | - |

Sumber/Source: BPS, Statistik Pertanian Hortikultura SPH/ BPS-Statistics Indonesia, Agricultural Statistic for Horticulture SPH

Tabel
Table 5.1.6

Produksi Tanaman Hias Menurut Kecamatan dan Jenis Tanaman di Kabupaten Kepulauan Siau Tagulandang Biaro (tangkai), 2020 dan 2021
Production of Ornamental Plants by Subdistrict and Kind of Plant in Kepulauan Siau Tagulandang Biaro Regency (stalks), 2020 and 2021

| Kecamatan Subdistrict | Anggrek/ <i>Orchid</i> | | Krisan/ <i>Chrysantemum</i> | |
|---------------------------------------------------|------------------------|------------|-----------------------------|----------|
| | 2020 | 2021 | 2020 | 2021 |
| (1) | (2) | (3) | (4) | (5) |
| Biaro | - | - | - | - |
| Tagulandang Selatan | - | - | - | - |
| Tagulandang | - | 525 | - | - |
| Tagulandang Utara | 150 | - | - | - |
| Siau Barat Selatan | - | - | - | - |
| Siau Timur Selatan | - | - | - | - |
| Siau Barat | - | - | - | - |
| Siau Tengah | - | - | - | - |
| Siau Timur | - | - | - | - |
| Siau Barat Utara | - | - | - | - |
| Kabupaten Kepulauan Siau Tagulandang Biaro | 150 | 525 | - | - |

Lanjutan Tabel/Continued Table 5.1.6

| Kecamatan Subdistrict | Mawar/Rose | | Melati/Jasmine | |
|-------------------------------------------------------|------------|------|----------------|------|
| | 2020 | 2021 | 2020 | 2021 |
| (1) | (6) | (7) | (8) | (9) |
| Biaro | - | - | - | - |
| Tagulandang Selatan | - | - | - | - |
| Tagulandang | - | - | - | - |
| Tagulandang Utara | - | - | - | - |
| Siau Barat Selatan | - | - | - | - |
| Siau Timur Selatan | - | - | - | - |
| Siau Barat | - | - | - | - |
| Siau Tengah | - | - | - | - |
| Siau Timur | - | - | - | - |
| Siau Barat Utara | - | - | - | - |
| Kabupaten Kepulauan Siau Tagulandang Biaro | - | - | - | - |

Sumber/Source: BPS, Statistik Pertanian Hortikultura SPH/ BPS-Statistics Indonesia, Agricultural Statistic for Horticulture SPH

Tabel
Table 5.1.7

**Luas Panen Tanaman Hias Menurut Jenis Tanaman di
Kabupaten Kepulauan Siau Tagulandang Biaro (m²), 2020
dan 2021**
*Harvested Area of Ornamental Plants by Kind of Plant in
Kepulauan Talaud Regency (m²), 2020 and 2021*

| Jenis Tanaman <i>Kind of Plants</i> | 2020 | 2021 |
|----------------------------------------------|------|------|
| (1) | (2) | (3) |
| Anggrek/ <i>Orchid</i> | 150 | 525 |
| Anthurium Bunga/ <i>Flamingo Lily Flower</i> | - | - |
| Anthurium Daun/ <i>Anthurium</i> | - | - |
| Anyelir/ <i>Carnation</i> | - | - |
| Dracaena/ <i>Dracaena</i> | - | - |
| Euphorbia/ <i>Euphorbia</i> | - | - |
| Gladiol/ <i>Gladiol</i> | - | - |
| Hanjuang/ <i>Cordyline</i> | - | - |
| Herbras/ <i>Gerbera</i> | - | - |
| Kamboja Jepang/ <i>Adenium</i> | - | - |
| Krisan/ <i>Chrysantemum</i> | - | - |
| Mawar/ <i>Rose</i> | - | - |
| Melati/ <i>Jasmine</i> | - | - |
| Monstera/ <i>Monstera</i> | - | - |
| Palem/ <i>Palm</i> | - | - |
| Sedap Malam/ <i>Tuberose</i> | - | - |
| Soka/ <i>Ixora</i> | - | - |

Sumber/Source: BPS, Statistik Pertanian Hortikultura SPH/ *BPS-Statistics Indonesia, Agricultural Statistic for Horticulture SPH*

Tabel 5.1.8 **Produksi Tanaman Hias Menurut Jenis Tanaman di Kabupaten Kepulauan Siau Tagulandang Biaro (tangkai), 2020 dan 2021**
Production of Ornamental Plants by Kind of Plant in Kepulauan Siau Tagulandang Biaro Regency (stalks), 2020 and 2021

| Jenis Tanaman <i>Kind of Plants</i> | 2020 | 2021 |
|----------------------------------------------|------|------|
| (1) | (2) | (3) |
| Anggrek/ <i>Orchid</i> | 150 | 525 |
| Anthurium Bunga/ <i>Flamingo Lily Flower</i> | - | - |
| Anthurium Daun/ <i>Anthurium</i> | - | - |
| Anyelir/ <i>Carnation</i> | - | - |
| Dracaena/ <i>Dracaena</i> | - | - |
| Euphorbia/ <i>Euphorbia</i> | - | - |
| Gladiol/ <i>Gladiol</i> | - | - |
| Hanjuang/ <i>Cordyline</i> | - | - |
| Herbras/ <i>Gerbera</i> | - | - |
| Kamboja Jepang/ <i>Adenium</i> | - | - |
| Krisan/ <i>Chrysantemum</i> | - | - |
| Mawar/ <i>Rose</i> | - | - |
| Melati/ <i>Jasmine</i> | - | - |
| Monstera/ <i>Monstera</i> | - | - |
| Palem/ <i>Palm</i> | - | - |
| Sedap Malam/ <i>Tuberose</i> | - | - |
| Soka/ <i>Ixora</i> | - | - |

Sumber/Source: BPS, Statistik Pertanian Hortikultura SPH/ BPS-Statistics Indonesia, Agricultural Statistic for Horticulture SPH

Tabel
Table 5.1.9

Produksi Buah-buahan Menurut Kecamatan dan Jenis Tanaman di Kabupaten Kepulauan Siau Tagulandang Biaro (kuintal), 2020 dan 2021
Production of Fruits by Subdistrict and Kind of Plant in Kepulauan Siau Tagulandang Biaro Regency (quintal), 2020 and 2021

| Kecamatan Subdistrict | Mangga/Mango | | Durian/Durian | |
|---------------------------------------------------|--------------|------------|---------------|------------|
| | 2020 | 2021 | 2020 | 2021 |
| (1) | (2) | (3) | (4) | (5) |
| Biaro | 50 | 50 | - | - |
| Tagulandang Selatan | 25 | - | 380 | - |
| Tagulandang | 800 | 135 | 390 | 215 |
| Tagulandang Utara | - | - | - | - |
| Siau Barat Selatan | 80 | 333 | 49 | 95 |
| Siau Timur Selatan | - | 1 | 8 | 8 |
| Siau Barat | 138 | 27 | 354 | 200 |
| Siau Tengah | 54 | - | 800 | 200 |
| Siau Timur | 339 | 50 | 86 | 49 |
| Siau Barat Utara | 32 | 14 | 60 | 40 |
| Kabupaten Kepulauan Siau Tagulandang Biaro | 1 518 | 610 | 2 127 | 807 |

Lanjutan Tabel/Continued Table 5.1.9

| Kecamatan Subdistrict | Jeruk/Orange | | Pisang/Banana | |
|-------------------------------------------------------|--------------|------------|---------------|-------------|
| | 2020 | 2021 | 2020 | 2021 |
| (1) | (6) | (7) | (8) | (9) |
| Biaro | - | 12 | 390 | 355 |
| Tagulandang Selatan | - | - | 150 | 324 |
| Tagulandang | - | - | 211 | 80 |
| Tagulandang Utara | - | - | 425 | 335 |
| Siau Barat Selatan | 88 | 145 | 505 | 1450 |
| Siau Timur Selatan | - | 10 | 67 | 55 |
| Siau Barat | - | 190 | 240 | 1265 |
| Siau Tengah | 160 | 240 | 670 | 770 |
| Siau Timur | 690 | 234 | 1 802 | 232 |
| Siau Barat Utara | 48 | 60 | 315 | 495 |
| Kabupaten Kepulauan Siau Tagulandang Biaro | 986 | 891 | 4 775 | 5361 |

Lanjutan Tabel/*Continued Table* 5.1.9

| Kecamatan Subdistrict | Pepaya/Papaya | | Salak/Salacca | |
|-------------------------------------------------------|---------------|------------|---------------|------------|
| | 2020 | 2021 | 2020 | 2021 |
| (1) | (10) | (11) | (12) | (13) |
| Biaro | - | - | - | - |
| Tagulandang Selatan | 6 | 24 | - | - |
| Tagulandang | 165 | 35 | 480 | 90 |
| Tagulandang Utara | 85 | 16 | 394 | 372 |
| Siau Barat Selatan | 70 | 240 | - | - |
| Siau Timur Selatan | - | 2 | - | - |
| Siau Barat | 130 | 270 | - | - |
| Siau Tengah | 56 | 30 | - | - |
| Siau Timur | - | 8 | - | - |
| Siau Barat Utara | - | - | - | - |
| Kabupaten Kepulauan Siau Tagulandang Biaro | 512 | 625 | 874 | 462 |

Sumber/Source: BPS, Statistik Pertanian Hortikultura SPH/ *BPS-Statistics Indonesia, Agricultural Statistic for Horticulture SPH*

Tabel
Table 5.1.10

Produksi Buah–Buahan dan Sayuran Tahunan Menurut Jenis Tanaman di Kabupaten Kepulauan Siau Tagulandang Biaro (kuintal), 2017–2021
Production of Annual Fruits and Vegetables by Kind of Plant in Kepulauan Siau Tagulandang Biaro Regency (quintal), 2017–2021

| Jenis Tanaman <i>Kind of Plants</i> | 2017 | 2018 | 2020 | 2021 |
|--------------------------------------------|-------|------|-------|------|
| (1) | (2) | (3) | (4) | (5) |
| Alpukat/ <i>Avocado</i> | 86 | - | 196 | 312 |
| Duku/Langsai/Kokosan/ <i>Duku</i> | 145 | - | 1 168 | 888 |
| Durian/ <i>Durian</i> | 186 | 80 | 2 127 | 807 |
| Jambu Air/ <i>Water Apple</i> | 3 | - | 17 | 2 |
| Jambu Biji/ <i>Guava</i> | 4 | - | 17 | 10 |
| Jeruk Siam/Keprok/ <i>Orange/Tangerine</i> | 60 | - | 986 | 891 |
| Mangga/ <i>Mango</i> | 621 | 34 | 1 518 | 610 |
| Manggis/ <i>Mangosteen</i> | 7 | - | 158 | 77 |
| Markisa/Konyal/ <i>Passion fruit</i> | 17 | - | - | 1 |
| Nangka/Cempedak/ <i>Jackfruit</i> | 141 | - | 868 | 787 |
| Nenas/ <i>Pineapple</i> | 6 | - | 13 | 12 |
| Pepaya/ <i>Papaya</i> | 124 | 7 | 512 | 625 |
| Pisang/ <i>Banana</i> | 490 | 263 | 4 775 | 5361 |
| Rambutan/ <i>Rambutan</i> | 18 | - | 217 | 193 |
| Salak/ <i>Snakefruit</i> | 1 205 | 352 | 874 | 462 |
| Sirsak/ <i>Soursop</i> | 5 | - | 33 | 33 |
| Sukun/ <i>Breadfruit</i> | 9 | - | 201 | 115 |

Sumber/Source: BPS, Statistik Pertanian Hortikultura SPH/ *BPS-Statistics Indonesia, Agricultural Statistic for Horticulture SPH*

5.2 PERKEBUNAN ESTATE CROPS

Tabel 5.2.1 **Luas Areal Tanaman Perkebunan Menurut Kecamatan dan Jenis Tanaman di Kabupaten Kepulauan Siau Tagulandang Biaro (ha), 2019 - 2021**
Planted Area of Estate Crops by Subdistrict and Type of Crops in Kepulauan Siau Tagulandang Biaro Regency (ha), 2019 - 2021

| Kecamatan Subdistrict | Kelapa/Coconut | | | Cengkih/Clove | | |
|---------------------------------------------------|-----------------|-----------------|-----------------|---------------|---------------|---------------|
| | 2019 | 2020 | 2021 | 2019 | 2020 | 2021 |
| (1) | (2) | (3) | (4) | (5) | (6) | (7) |
| Biaro | 203,10 | 203,10 | 203,10 | 38,22 | 37,79 | 37,79 |
| Tagulandang Selatan | 711,98 | 711,98 | 711,98 | 47,65 | 47,30 | 47,30 |
| Tagulandang | 857,90 | 857,90 | 857,90 | 51,84 | 52,09 | 52,09 |
| Tagulandang Utara | 485,69 | 485,69 | 485,69 | 37,02 | 37,02 | 37,02 |
| Siau Barat Selatan | 345,80 | 345,80 | 345,80 | 19,83 | 20,53 | 20,53 |
| Siau Timur Selatan | 339,35 | 339,35 | 339,35 | 33,06 | 33,03 | 33,03 |
| Siau Barat | 354,10 | 354,10 | 354,10 | 48,92 | 48,92 | 48,92 |
| Siau Tengah | 225,80 | 225,80 | 225,80 | 32,12 | 31,92 | 31,92 |
| Siau Timur | 436,18 | 436,18 | 436,18 | 43,97 | 44,97 | 44,97 |
| Siau Barat Utara | 475,15 | 475,15 | 475,15 | 117,64 | 116,86 | 116,86 |
| Kabupaten Kepulauan Siau Tagulandang Biaro | 4 435,05 | 4 435,05 | 4 435,05 | 470,27 | 470,43 | 470,43 |

Lanjutan Tabel/*Continued Table 5.2.1*

| Kecamatan Subdistrict | Pala/Nutmeg | | |
|-------------------------------------------------------|-----------------|-----------------|-----------------|
| | 2019 | 2020 | 2021 |
| (1) | (8) | (9) | (10) |
| Biaro | 41,93 | 7,20 | 7,20 |
| Tagulandang Selatan | 363,55 | 405,98 | 405,98 |
| Tagulandang | 533,36 | 506,12 | 506,12 |
| Tagulandang Utara | 243,45 | 359,15 | 359,15 |
| Siau Barat Selatan | 438,27 | 286,28 | 286,28 |
| Siau Timur Selatan | 511,14 | 381,79 | 381,79 |
| Siau Barat | 508,20 | 365,38 | 365,38 |
| Siau Tengah | 342,33 | 337,33 | 337,33 |
| Siau Timur | 944,05 | 603,06 | 603,06 |
| Siau Barat Utara | 692,85 | 453,84 | 453,84 |
| Kabupaten Kepulauan Siau Tagulandang Biaro | 4 619 13 | 3 706 13 | 3 706 13 |

Sumber/Source: Dinas Pertanian dan Tanaman Pangan Kabupaten Kepulauan Siau Tagulandang Biaro/ *Agricultural Service of Kepulauan Siau Tagulandang Biaro Regency*

mohon maaf! data perkebunan tahun 2021 belum tersedia

Tabel
Table 5.2.2

Produksi Perkebunan Menurut Kecamatan dan Jenis Tanaman di Kabupaten Kepulauan Siau Tagulandang Biaro (ribu ton), 2019 - 20221
Production of Estate by Subdistrict and Type of Crops in Kepulauan Siau Tagulandang Biaro Regency (thousand tons), 2019- 2021

| Kecamatan Subdistrict | Kelapa/Coconut | | | Cengkih/Clove | | |
|---------------------------------------------------|-----------------|-----------------|-----------------|---------------|--------------|--------------|
| | 2019 | 2020 | 2021 | 2019 | 2020 | 2021 |
| (1) | (2) | (3) | (4) | (5) | (6) | (7) |
| Biaro | 114,89 | 114,89 | 114,89 | 2,94 | 0,51 | 0,51 |
| Tagulandang Selatan | 609,15 | 609,15 | 609,15 | 32,40 | 6,59 | 6,59 |
| Tagulandang | 691,61 | 691,61 | 691,61 | 33,74 | 6,70 | 6,70 |
| Tagulandang Utara | 410,06 | 410,06 | 410,06 | 22,44 | 4,79 | 4,79 |
| Siau Barat Selatan | 225,32 | 225,32 | 225,32 | 10,94 | 1,55 | 1,55 |
| Siau Timur Selatan | 206,55 | 206,55 | 206,55 | 21,05 | 2,89 | 2,89 |
| Siau Barat | 203,86 | 203,86 | 203,86 | 17,65 | 2,42 | 2,42 |
| Siau Tengah | 147,58 | 147,58 | 147,58 | 11,20 | 1,41 | 1,41 |
| Siau Timur | 307,95 | 307,95 | 307,95 | 26,25 | 3,67 | 3,67 |
| Siau Barat Utara | 322,91 | 322,91 | 322,91 | 41,10 | 5,34 | 5,34 |
| Kabupaten Kepulauan Siau Tagulandang Biaro | 3 239,88 | 3 239,88 | 3 239,88 | 219,71 | 35,87 | 35,87 |

Lanjutan Tabel/Continued Table 5.2.2

| Kecamatan Subdistrict | Pala/Nutmeg | | |
|-------------------------------------------------------|-----------------|-----------------|-----------------|
| | 2019 | 2020 | 2021 |
| (1) | (8) | (9) | (10) |
| Biaro | 8,48 | 7,20 | 7,20 |
| Tagulandang Selatan | 245,95 | 405,98 | 405,98 |
| Tagulandang | 265,75 | 506,12 | 506,12 |
| Tagulandang Utara | 174,45 | 359,15 | 359,15 |
| Siau Barat Selatan | 279,50 | 286,28 | 286,28 |
| Siau Timur Selatan | 390,56 | 381,79 | 381,79 |
| Siau Barat | 362,43 | 365,38 | 365,38 |
| Siau Tengah | 245,20 | 337,33 | 337,33 |
| Siau Timur | 685,60 | 603,06 | 603,06 |
| Siau Barat Utara | 549,93 | 453,84 | 453,84 |
| Kabupaten Kepulauan Siau Tagulandang Biaro | 3 207,85 | 3 706 13 | 3 706 13 |

Sumber/Source: Dinas Pertanian dan Tanaman Pangan Kabupaten Kepulauan Siau Tagulandang Biaro/ Agricultural Service of Kepulauan Siau Tagulandang Biaro Regency
 mohon maaf! data perkebunan tahun 2021 belum tersedia

Tabel
Table 5.2.3

Luas Areal Tanaman Kelapa Perkebunan Rakyat Menurut Kecamatan di Kabupaten Kepulauan Siau Tagulandang Biaro (ha), 2021
Planted Area of Smallholders Coconut Estate by Subdistrict in Kepulauan Siau Tagulandang Biaro Regency (ha), 2021

| Kecamatan Subdistrict | Belum Menghasilkan Not Yet Yielded | Menghasilkan Productive | Tidak Menghasilkan Not Productive | Jumlah Total |
|-------------------------------------------------------|------------------------------------------|----------------------------|-----------------------------------------|-----------------|
| (1) | (2) | (3) | (4) | (5) |
| Biaro | 57,75 | 128,25 | 17,10 | 203,10 |
| Tagulandang Selatan | 25,45 | 679,93 | 6,60 | 711,98 |
| Tagulandang | 58,80 | 768,45 | 30,65 | 857,90 |
| Tagulandang Utara | 18,50 | 460,75 | 6,44 | 485,69 |
| Siau Barat Selatan | 36,50 | 251,50 | 57,80 | 345,80 |
| Siau Timur Selatan | 84,05 | 230,50 | 24,80 | 339,35 |
| Siau Barat | 116,50 | 227,50 | 10,10 | 354,10 |
| Siau Tengah | 30,25 | 164,75 | 30,80 | 225,80 |
| Siau Timur | 25,06 | 343,75 | 67,37 | 436,18 |
| Siau Barat Utara | 74,75 | 360,34 | 40,06 | 475,15 |
| Kabupaten Kepulauan Siau Tagulandang Biaro | 527,61 | 3.615,72 | 291,72 | 4.435,05 |

Sumber/Source: Dinas Pertanian dan Tanaman Pangan Kabupaten Kepulauan Siau Tagulandang Biaro/ *Agricultural Service of Kepulauan Siau Tagulandang Biaro Regency*
mohon maaf! data perkebunan tahun 2021 belum tersedia

Tabel
Table 5.2.4

Banyaknya Pohon Tanaman Kelapa Perkebunan Rakyat Menurut Kecamatan di Kabupaten Kepulauan Siau Tagulandang Biaro, 2021
Number of Coconut Tree on Smallholders Estate by Subdistrict in Kepulauan Siau Tagulandang Biaro Regency, 2021

| Kecamatan Subdistrict | Belum Menghasilkan Not Yet Yielded | Menghasilkan Productive | Tidak Menghasilkan Not Productive | Jumlah Total |
|-------------------------------------------------------|------------------------------------------|----------------------------|-----------------------------------------|-----------------|
| (1) | (2) | (3) | (4) | (5) |
| Biaro | 6.930 | 15.390 | 2.052 | 24.372 |
| Tagulandang Selatan | 3.054 | 81.752 | 792 | 85.438 |
| Tagulandang | 7.056 | 92.214 | 3.678 | 102.948 |
| Tagulandang Utara | 2.220 | 55.290 | 773 | 58.283 |
| Siau Barat Selatan | 4.380 | 30.180 | 6.936 | 41.496 |
| Siau Timur Selatan | 10.086 | 27.660 | 2.976 | 40.722 |
| Siau Barat | 13.980 | 27.300 | 1.212 | 42.492 |
| Siau Tengah | 3.630 | 19.770 | 3.696 | 27.098 |
| Siau Timur | 3.007 | 41.250 | 8.084 | 52.342 |
| Siau Barat Utara | 8.970 | 43.241 | 4.807 | 57.018 |
| Kabupaten Kepulauan Siau Tagulandang Biaro | 63.313 | 433.886 | 35.006 | 532.206 |

Sumber/Source: Dinas Pertanian dan Tanaman Pangan Kabupaten Kepulauan Siau Tagulandang Biaro/ *Agricultural Service of Kepulauan Siau Tagulandang Biaro Regency*

Tabel
Table 5.2.5**Luas Areal Tanaman Cengkih Perkebunan Rakyat Menurut Kecamatan di Kabupaten Kepulauan Siau Tagulandang Biaro (ha), 2021**
Planted Area of Smallholders Clove Estate by Subdistrict in Kepulauan Siau Tagulandang Biaro Regency (ha), 2021

| Kecamatan Subdistrict | Belum Menghasilkan Not Yet Yielded | Menghasilkan Productive | Tidak Menghasilkan Not Productive | Jumlah Total |
|-------------------------------------------------------|------------------------------------------|----------------------------|-----------------------------------------|-----------------|
| (1) | (2) | (3) | (4) | (5) |
| Biaro | 31,00 | 5,11 | 1,68 | 37,39 |
| Tagulandang Selatan | 0,68 | 43,41 | 3,21 | 47,30 |
| Tagulandang | 0,45 | 44,28 | 7,36 | 52,09 |
| Tagulandang Utara | 1,03 | 29,69 | 6,30 | 37,02 |
| Siau Barat Selatan | 1,17 | 15,04 | 4,32 | 20,53 |
| Siau Timur Selatan | 0,47 | 28,70 | 3,86 | 33,03 |
| Siau Barat | 21,20 | 24,50 | 3,22 | 48,92 |
| Siau Tengah | 15 | 15,82 | 1,10 | 31,92 |
| Siau Timur | 2,00 | 36,37 | 6,60 | 44,97 |
| Siau Barat Utara | 53,00 | 51,77 | 12,09 | 116,86 |
| Kabupaten Kepulauan Siau Tagulandang Biaro | 126,00 | 294,69 | 49,74 | 470,43 |

Sumber/Source: Dinas Pertanian dan Tanaman Pangan Kabupaten Kepulauan Siau Tagulandang Biaro/ *Agricultural Service of Kepulauan Siau Tagulandang Biaro Regency*

Tabel
Table 5.2.6

Banyaknya Pohon Tanaman Cengkih Perkebunan Rakyat Menurut Kecamatan di Kabupaten Kepulauan Siau Tagulandang Biaro, 2021
Number of Clove Tree on Smallholders Estate by Subdistrict in Kepulauan Siau Tagulandang Biaro Regency, 2021

| Kecamatan Subdistrict | Belum Menghasilkan Not Yet Yielded | Menghasilkan Productive | Tidak Menghasilkan Not Productive | Jumlah Total |
|-------------------------------------------------------|------------------------------------------|----------------------------|-----------------------------------------|-----------------|
| (1) | (2) | (3) | (4) | (5) |
| Biaro | 3720 | 613 | 202 | 4535 |
| Tagulandang Selatan | 82 | 5209 | 385 | 5676 |
| Tagulandang | 54 | 5314 | 883 | 6251 |
| Tagulandang Utara | 124 | 3563 | 756 | 4443 |
| Siau Barat Selatan | 140 | 1805 | 518 | 2463 |
| Siau Timur Selatan | 56 | 3444 | 463 | 3963 |
| Siau Barat | 2544 | 2940 | 386 | 5870 |
| Siau Tengah | 1800 | 1898 | 132 | 3830 |
| Siau Timur | 2240 | 4364 | 792 | 5396 |
| Siau Barat Utara | 6360 | 6212 | 1451 | 14 023 |
| Kabupaten Kepulauan Siau Tagulandang Biaro | 15 120 | 35 362 | 5 968 | 56 450 |

Sumber/Source: Dinas Pertanian dan Tanaman Pangan Kabupaten Kepulauan Siau Tagulandang Biaro/ *Agricultural Service of Kepulauan Siau Tagulandang Biaro Regency*

Tabel
Table 5.2.7

Luas Areal Tanaman Pala Perkebunan Rakyat Menurut Kecamatan di Kabupaten Kepulauan Siau Tagulandang Biaro (ha), 2021
Planted Area of Smallholders Nutmeg Estate by Subdistrict in Kepulauan Siau Tagulandang Biaro Regency (ha), 2021

| Kecamatan Subdistrict | Belum Menghasilkan Not Yet Yielded | Menghasilkan Productive | Tidak Menghasilkan Not Productive | Jumlah Total |
|-------------------------------------------------------|------------------------------------------|----------------------------|-----------------------------------------|-----------------|
| (1) | (2) | (3) | (4) | (5) |
| Biaro | - | 6,89 | 0,31 | 7,20 |
| Tagulandang Selatan | 185,60 | 202,13 | 18,25 | 405,98 |
| Tagulandang | 236,96 | 230,48 | 38,68 | 506,12 |
| Tagulandang Utara | 176,18 | 146,17 | 36,80 | 359,15 |
| Siau Barat Selatan | - | 265,58 | 20,70 | 286,28 |
| Siau Timur Selatan | - | 329,49 | 52,30 | 381,79 |
| Siau Barat | - | 306,98 | 58,40 | 365,38 |
| Siau Tengah | 124,19 | 195,03 | 18,11 | 337,33 |
| Siau Timur | - | 544,16 | 58,90 | 603,06 |
| Siau Barat Utara | - | 440,74 | 13,10 | 453,84 |
| Kabupaten Kepulauan Siau Tagulandang Biaro | 722,93 | 2 667,65 | 315,55 | 3 706,13 |

Sumber/Source: Dinas Pertanian dan Tanaman Pangan Kabupaten Kepulauan Siau Tagulandang Biaro/ *Agricultural Service of Kepulauan Siau Tagulandang Biaro Regency*

Tabel
Table 5.2.8

Banyaknya Pohon Tanaman Pala Perkebunan Rakyat Menurut Kecamatan di Kabupaten Kepulauan Siau Tagulandang Biaro, 2021
Number of Nutmeg Tree on Smallholders Estate by Subdistrict in Kepulauan Siau Tagulandang Biaro Regency, 2021

| Kecamatan Subdistrict | Belum Menghasilkan Not Yet Yielded | Menghasilkan Productive | Tidak Menghasilkan Not Productive | Jumlah Total |
|-------------------------------------------------------|------------------------------------------|----------------------------|-----------------------------------------|-----------------|
| (1) | (2) | (3) | (4) | (5) |
| Biaro | - | 827 | 37 | 864 |
| Tagulandang Selatan | 22 272 | 24 256 | 2 190 | 48 718 |
| Tagulandang | 28 435 | 27 658 | 4 642 | 60 735 |
| Tagulandang Utara | 21 142 | 17 540 | 4 416 | 43 098 |
| Siau Barat Selatan | - | 31 870 | 2 484 | 34 354 |
| Siau Timur Selatan | - | 39 539 | 6 276 | 45 815 |
| Siau Barat | - | 36 838 | 7 008 | 43 846 |
| Siau Tengah | 14 907 | 23 404 | 2 173 | 40 480 |
| Siau Timur | - | 65 299 | 7 068 | 72 367 |
| Siau Barat Utara | - | 52 889 | 1 572 | 54 461 |
| Kabupaten Kepulauan Siau Tagulandang Biaro | 86 752 | 320 120 | 37 866 | 444 738 |

Sumber/Source: Dinas Pertanian dan Tanaman Pangan Kabupaten Kepulauan Siau Tagulandang Biaro/ *Agricultural Service of Kepulauan Siau Tagulandang Biaro Regency*

5.3 TANAMAN PANGAN FOOD CROPS

Tabel 5.3.1 **Luas Lahan Menurut Penggunaannya di Kabupaten Kepulauan Siau Tagulandang Biaro, 2021**
Areas By Cultivation in Kepulauan Siau Tagulandang Biaro Regency, 2021

| Penggunaan Lahan <i>Cultivation Area</i> | Luas Area (ha) | Persentase Percentage (%) |
|----------------------------------------------------|-------------------|------------------------------|
| (1) | (2) | (3) |
| 1. LAHAN PERTANIAN/AGRICULTURE AREA | | |
| A. Lahan Sawah | - | - |
| B. Lahan Bukan Sawah | 26.024,03 | |
| 2. LAHAN NON PERTANIAN/NON-AGRICULTURE AREA | 1.571,97 | |
| JUMLAH/TOTAL | 27.596 | |

Sumber/Source: Dinas Pertanian dan Tanaman Pangan Kabupaten Kepulauan Siau Tagulandang Biaro/ *Agricultural Service of Kepulauan Siau Tagulandang Biaro Regency*

Tabel
Table 5.3.2

Luas Panen, Produksi dan Produktivitas Tanaman Pangan di Kabupaten Kepulauan Siau Tagulandang Biaro, 2021
Harvested Area, Production and Yield Rate of Food Crops in Kepulauan Siau Tagulandang Biaro Regency, 2021

| Komoditas Comodity | Luas Panen Harvested Area (ha) | Produksi Production (ton) | Produktivitas Yield Rate (ton/ha) |
|-------------------------------------|-----------------------------------|------------------------------|--------------------------------------|
| (1) | (2) | (3) | (4) |
| Padi Sawah <i>Paddy</i> | - | - | - |
| Padi Ladang <i>Dryland Paddy</i> | - | - | - |
| Jagung <i>Corn</i> | - | - | - |
| Kacang Tanah <i>Peanuts</i> | - | - | - |
| Ubi Kayu <i>Cassava</i> | 42,2 | 633 | 15-30 |
| Talas <i>Taro</i> | 23 | 230 | 10-20 |
| Ubi Jalar <i>Sweet Potato</i> | 7,1 | 166,5 | 15-30 |

Sumber/Source: Dinas Pertanian dan Tanaman Pangan Kabupaten Kepulauan Siau Tagulandang Biaro/ *Agricultural Service of Kepulauan Siau Tagulandang Biaro Regency*

5.4 PETERNAKAN LIVESTOCK

Tabel 5.4.1 Banyaknya Populasi Ternak Menurut Jenisnya di Kabupaten Kepulauan Siau Tagulandang Biaro, 2021
Number of Livestock Population by Type in Kepulauan Siau Tagulandang Biaro Regency, 2021

| Kecamatan Subdistrict | Sapi Cattle | Kambing Goat | Babi Pig |
|-------------------------------------------------------|----------------|-----------------|---------------|
| (1) | (2) | (3) | (4) |
| Biaro | | 29 | 1.669 |
| Tagulandang Selatan | | 41 | 837 |
| Tagulandang | 3 | 103 | 2.069 |
| Tagulandang Utara | 6 | 36 | 729 |
| Siau Barat Selatan | | 43 | 605 |
| Siau Timur Selatan | | 85 | 1.480 |
| Siau Barat | | 70 | 1.669 |
| Siau Tengah | | 17 | 316 |
| Siau Timur | 26 | 137 | 2.916 |
| Siau Barat Utara | | 36 | 740 |
| Kabupaten Kepulauan Siau Tagulandang Biaro | 35 | 597 | 11.953 |

Lanjutan Tabel/Continued Table 5.4.1

| Kecamatan Subdistrict | Itik Duck | Ayam Petelur Layer | Ayam Pedaging Broiler | Ayam Kampung Native Chicken |
|-------------------------------------------------------|--------------|-----------------------|--------------------------|--------------------------------|
| (1) | (5) | (6) | (7) | (8) |
| Biaro | 94 | | 329 | 2.824 |
| Tagulandang Selatan | 116 | | 455 | 3.899 |
| Tagulandang | 324 | | 1.135 | 9.727 |
| Tagulandang Utara | 113 | | 396 | 3.393 |
| Siau Barat Selatan | 116 | | 406 | 3.481 |
| Siau Timur Selatan | 229 | | 802 | 6.871 |
| Siau Barat | 242 | | 846 | 7.254 |
| Siau Tengah | 53 | | 185 | 1.584 |
| Siau Timur | 465 | | 1.630 | 13.973 |
| Siau Barat Utara | 112 | | 393 | 3.371 |
| Kabupaten Kepulauan Siau Tagulandang Biaro | 1.878 | | 6.577 | 56.377 |

Sumber/Source: Dinas Pertanian dan Tanaman Pangan Kabupaten Kepulauan Siau Tagulandang Biaro/ Agricultural Service of Kepulauan Siau Tagulandang Biaro Regency

Tabel
Table 5.4.2

**Produksi Ternak Menurut Jenisnya di Kabupaten
Kepulauan Siau Tagulandang Biaro, 2021**
*Production of Livestock by Type in Kepulauan Siau
Tagulandang Biaro Regency, 2021*

| Kecamatan Subdistrict | Sapi Cattle | Kambing Goat | Babi Pig |
|-------------------------------------------------------|----------------|-----------------|----------------|
| (1) | (2) | (3) | (4) |
| Biaro | | | |
| Tagulandang Selatan | | | |
| Tagulandang | | | |
| Tagulandang Utara | | | |
| Siau Barat Selatan | | | |
| Siau Timur Selatan | | | |
| Siau Barat | | | |
| Siau Tengah | | | |
| Siau Timur | | | |
| Siau Barat Utara | | | |
| Kabupaten Kepulauan Siau Tagulandang Biaro | 1.708 | 3.648 | 129.515 |

Lanjutan Tabel/*Continued Table* 5.4.2

| Kecamatan Subdistrict | Itik Duck | Ayam Petelur Layer | Ayam Pedaging Broiler | Ayam Buras Native Chicken |
|-------------------------------------------------------|----------------------|-------------------------------|----------------------------------|--------------------------------------|
| (1) | (5) | (6) | (7) | (8) |
| Biaro | | | | |
| Tagulandang Selatan | | | | |
| Tagulandang | | | | |
| Tagulandang Utara | | | | |
| Siau Barat Selatan | | | | |
| Siau Timur Selatan | | | | |
| Siau Barat | | | | |
| Siau Tengah | | | | |
| Siau Timur | | | | |
| Siau Barat Utara | | | | |
| Kabupaten Kepulauan Siau Tagulandang Biaro | 1.071 | - | 7.836 | 13.969 |

Sumber/*Source*: Dinas Pertanian dan Tanaman Pangan Kabupaten Kepulauan Siau Tagulandang Biaro/ *Agricultural Service of Kepulauan Siau Tagulandang Biaro Regency*

**Data Produksi hanya dapat di peroleh angka tingkat kabupaten. untuk tingkat kecamatan belum tersedia.*

5.5 PERIKANAN FISHERY

Tabel 5.5.1 **Banyaknya Perahu Penangkap Ikan di Kabupaten Kepulauan Siau Tagulandang Biaro, 2015-2021**
Table 5.5.1 **Number of Fishing Boats in Kepulauan Siau Tagulandang Biaro Regency, 2015-2021**

| Tahun Year | Perahu Tanpa Motor Non Motorized Vessels | | | | Motor Tempel Out-Board Motor Boat | Kapal Motor In-Board Motor Boat | Jumlah Total |
|---------------|---------------------------------------------|----------------|------------------|----------------|--------------------------------------------|------------------------------------------|-----------------|
| | Jukung | Perahu Papan | | | | | |
| | | Kecil Small | Sedang Medium | Besar Large | | | |
| (1) | (2) | (3) | (4) | (5) | (6) | (7) | (8) |
| 2015 | 70 | 418 | 81 | 17 | 2 885 | 28 | 3 499 |
| 2016 | 70 | 499 | 100 | 14 | 2 920 | 43 | 3 646 |
| 2017 | 70 | 584 | 120 | 14 | 3 219 | 85 | 4 092 |
| 2018 | - | 499 | 13 | 14 | 1 332 | 15 | 1 873 |
| 2019 | 316 | - | - | - | 2 179 | 43 | 2 538 |
| 2020 | 536 | - | - | - | 2 769 | 27 | 3 332 |
| 2021 | 526 | - | - | - | 2 783 | 28 | 3 337 |

Sumber/Source: Dinas Kelautan dan Perikanan Kabupaten Kepulauan Siau Tagulandang Biaro/ Marine and Fishery Service of Kepulauan Siau Tagulandang Biaro Regency

Tabel
Table 5.5.2

Banyaknya Unit Penangkap Ikan Menurut Jenis Penangkap di Kabupaten Kepulauan Siau Tagulandang Biaro, 2019-2021
Number of Fishing Gears by Type of Tools in Kepulauan Siau Tagulandang Biaro Regency, 2019-2021

| Jenis Alat Tools | 2019 unit | 2020 unit | 2021 unit |
|----------------------------------------------|--------------|--------------|--------------|
| (1) | (2) | (3) | (4) |
| Handline | 4 590 | 7 301 | 7 315 |
| Gillnet | 68 | - | 98 |
| Pure Seine | 32 | 27 | 28 |
| Jaring Insang Hanyut* | 640 | 1 626 | 1 628 |
| Bubu | 392 | 129 | 132 |
| Jaring Lingkar | 11 | - | 4 |
| Lainnya (Sero, Pukat Pantai, Pancing Tonda)* | 288 | 402 | 402 |
| Jumlah/Total | 6 021 | 9 485 | 9 607 |

Sumber/Source: Dinas Kelautan dan Perikanan Kabupaten Kepulauan Siau Tagulandang Biaro/ *Marine and Fishery Service of Kepulauan Siau Tagulandang Biaro Regency*

*data tahun 2021 untuk jaring insang hanyut digabung dengan gillnet, dan untuk Lainnya(sero, pukat pantai, pancing tonda, panah, bagan, pancing cumi)

Tabel
Table 5.5.3**Produksi Perikanan Laut Menurut Alat Penangkap di Kabupaten Kepulauan Siau Tagulandang Biaro (ton), 2019-2021**
Production of Sea Fishery by Catching Tools in Kepulauan Siau Tagulandang Biaro Regency (ton), 2019-2021

| Jenis Alat Tools | Produksi 2019 Production | Produksi 2020 Production | Produksi 2021 Production |
|----------------------------------------------|---------------------------------|---------------------------------|---------------------------------|
| (1) | (2) | (3) | (4) |
| Handline | 6 524,00 | 2 523,08 | 2 573,54 |
| Gillnet | 81,60 | - | 208,00 |
| Pure Seine | 8 158,89 | 10 859,10 | 11 076,28 |
| Jaring Insang Hanyut* | 672,00 | 4 044,53 | 4 125,42 |
| Bubu | 672,00 | 18,64 | 19,01 |
| Jaring Lingkar | 1 959,00 | - | 520,65 |
| Lainnya (Sero, Pukat Pantai, Pancing Tonda)* | 333,00 | 272,37 | 277,82 |
| Jumlah/Total | 18 400,49 | 17 717,71 | 18 800,72 |

Sumber/Source: Dinas Kelautan dan Perikanan Kabupaten Kepulauan Siau Tagulandang Biaro/ *Marine and Fishery Service of Kepulauan Siau Tagulandang Biaro Regency*

*data tahun 2021 untuk jaring insang hanyut digabung dengan gillnet, dan untuk Lainnya (sero, pukat pantai, pancing tonda, panah, bagan, pancing cumi)

Tabel
Table 5.5.4

Nilai Produksi Perikanan Laut Menurut Jenis Ikan di Kabupaten Kepulauan Siau Tagulandang Biaro (ribu rupiah), 2019-2021
Production Value of Sea Fishery by Fish Species in Kepulauan Siau Tagulandang Biaro Regency (thousand rupiahs), 2019-2021

| Jenis Ikan Fish Species | Produksi 2019 Production | Produksi 2020 Production | Produksi 2021 Production |
|----------------------------|-----------------------------|-----------------------------|-----------------------------|
| (1) | (2) | (3) | |
| Baronang | 53 250 | 1 084 681 | 1 229 949 791 |
| Cakalang | 9 440 000 | 4 263 | 4 817 873 922 |
| Cendro | 202 896 | - | - |
| Cumi-cumi | 1 218 000 | 1 939 168 | 2 195 353 234 |
| Gurita | 42 840 | 643 007 | 730 943 917 |
| Ikan Terbang | 2 016 000 | 553 483 | 3 131 112 764 |
| Julung-julung | 1 126 784 | 170 757 | 145 362 503 |
| Kakap Merah Bambang | 1 439 520 | 1 134 534 | 1 286 273 226 |
| Kakap Putih | 519 840 | 595 779 | 677 584 873 |
| Kakatua | 3 459 360 | 1 891 502 | 428 300 025 |
| Kembung | 423 948 | 158 512 | 179 982 845 |
| Kerapu Karang | 160 800 | 1 522 420 | 1 724 509 078 |
| Kerapu Merah | 85 440 | - | - |
| Kuwe | 503 280 | 933 812 | 1 059 497 289 |

Lanjutan Tabel/*Continued Table 5.5.4*

| Jenis Ikan <i>Fish Species</i> | Produksi 2019 <i>Production</i> | Produksi 2020 <i>Production</i> | Produksi 2021 <i>Production</i> |
|-----------------------------------|------------------------------------|------------------------------------|------------------------------------|
| (1) | (2) | (3) | |
| Lamadang | 9 600 | 401 827 | 2 274 403 669 |
| Layang | 15 806 724 | 29 502 275 | 30 885 173 592 |
| Layur | 72 000 | 771 259 | 872 267 033 |
| Lolosi | 1 119 840 | 1 274 033 | 1 443 880 032 |
| Selar | 611 100 | 3 508 659 | 3 964 549 704 |
| Sunglir | 101 520 | 129 301 | 734 896 439 |
| Swanggi | 63 320 | - | - |
| Tenggiri | 47 184 | 130 175 | 147 967 418 |
| Teri | 144 000 | 66 312 | 75 367 092 |
| Tongkol Abu-abu | 16 339 332 | 10 671 222 | 10 740 568 081 |
| Tuna Sirip Kuning | 5 056 000 | 827 583 | 1 067 896 398 |
| Ikan Lainnya | 23 187 280 | 5 925 674 | 1 296 137 865 |
| Jumlah/Total | 83 250 728 | 69 040 779 | 71 109 850 788 |

Sumber/*Source*: Dinas Kelautan dan Perikanan Kabupaten Kepulauan Siau Tagulandang Biaro/ *Marine and Fishery Service of Kepulauan Siau Tagulandang Biaro Regency*

BAB VI

INDUSTRI, PERTAMBANGAN DAN ENERGI

Jumlah Pelanggan Listrik Tahun 2021

20.942 Pelanggan

Produksi Listrik Tahun 2021

25,980 Juta KWh



Jumlah Pelanggan Air Bersih Tahun 2021

2.082 Pelanggan

Volume Air yang Disalurkan Tahun 2021

372 648 m³



INDUSTRI MANUFAKTUR

adalah suatu kegiatan ekonomi yang melakukan kegiatan mengubah suatu barang dasar secara mekanis, kimia, atau dengan tangan sehingga menjadi barang jadi/setengah jadi, dan atau barang yang kurang nilainya menjadi barang yang lebih tinggi nilainya, dan sifatnya lebih dekat kepada pemakai akhir.

PENJELASAN TEKNIS**TECHNICAL NOTES**

1. Pengumpulan data industri besar dan sedang dilakukan melalui Survei Industri Besar dan Sedang yang dilaksanakan setiap tahun secara lengkap (sensus) sejak tahun 1975. Survei Industri Besar dan Sedang mencakup semua perusahaan industri yang mempunyai tenaga kerja 20 orang atau lebih dengan menggunakan kuesioner II A.
 2. Klasifikasi industri yang digunakan dalam survei ini berdasar kepada Klasifikasi Baku Lapangan Usaha Indonesia (KBLI). KBLI adalah klasifikasi lapangan usaha yang berdasar kepada *International Standard Industrial Classification of All Economic Activities (ISIC)* revisi 4 yang telah disesuaikan dengan kondisi Indonesia.
 3. Industri manufaktur adalah suatu kegiatan ekonomi yang melakukan kegiatan mengubah suatu barang dasar secara mekanis, kimia, atau dengan tangan sehingga menjadi barang jadi/setengah jadi, dan atau barang yang kurang nilainya menjadi barang yang lebih tinggi nilainya, dan sifatnya lebih dekat kepada pemakai akhir. Termasuk dalam kegiatan ini adalah jasa industri dan pekerjaan perakitan.
 4. Jasa industri adalah kegiatan
1. *Data collection of large and medium scale manufacturing is conducted through The Large and Medium Manufacturing Establishment Survey that has been done annually for all industries (census) since 1975. Large and Medium Manufacturing Establishment Survey covers all manufactures/industries with 20 workers or more by questionnaire IIA.*
 2. *The industrial classification adopted in this survey refers to the Klasifikasi Baku Lapangan Usaha Indonesia (KBLI). KBLI is classification of economic activities based on the International Standard Industrial Classification of All Economic Activities (ISIC rev 4) that has been modified according to the local condition in Indonesia.*
 3. *Manufacturing industry is defined as an economic activity processing basic goods mechanically, chemicals or manually into final or intermediate goods. It is also defined as processing of lower value goods into higher value goods as final or intermediate products. The activities also include services for manufacturing and assembling.*
 4. *Services for manufacturing is*

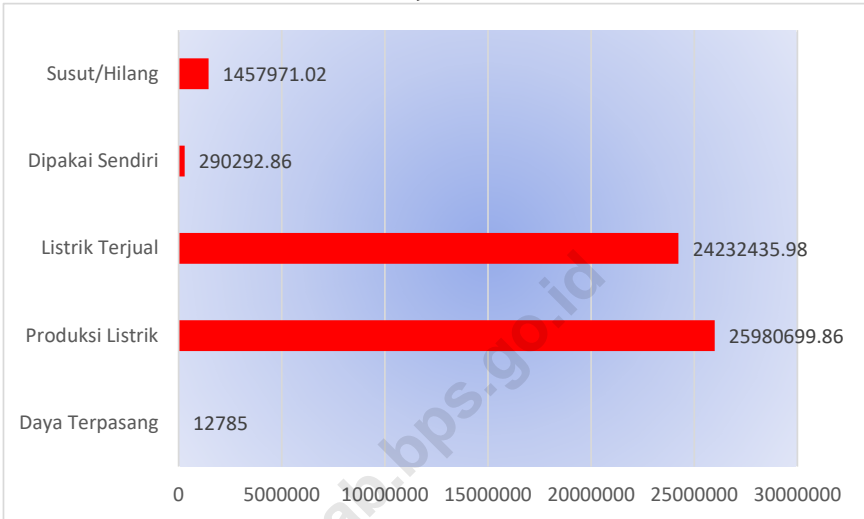
industri yang melayani keperluan pihak lain. Pada kegiatan ini bahan baku disediakan oleh pihak lain sedangkan pihak pengolah hanya melakukan pengolahannya dengan mendapat imbalan sebagai balas jasa (upah maklon).

defined as a manufacturing activity which serving other manufacturing establishments. In this case, raw materials are supplied by others while the workers are paid as a compensation for processing raw materials.

5. Perusahaan atau usaha industri adalah suatu unit (kesatuan) usaha yang melakukan kegiatan ekonomi, bertujuan menghasilkan barang atau jasa, terletak pada suatu bangunan atau lokasi tertentu, dan mempunyai catatan administrasi tersendiri mengenai produksi dan struktur biaya serta ada seorang atau lebih yang bertanggung jawab atas usaha tersebut.
 6. Industri manufaktur dikelompokkan ke dalam 4 golongan berdasarkan banyaknya pekerja, yaitu: industri besar (100 orang pekerja atau lebih), industri sedang/menengah (20–99 orang pekerja), industri kecil (5–19 orang pekerja), dan industri mikro (1–4 orang pekerja).
 7. Pelanggan adalah individu atau kelompok, baik rumah tangga, perusahaan atau institusi non profit yang membeli air bersih dari perusahaan air bersih.
 8. Air disalurkan adalah volume air bersih dari perusahaan air bersih.
5. *A manufacturing establishment is defined as a production unit engaged in economic activity, producing goods or services, located in a building or in a certain location, keeping a business record concerning the production and cost structure, and having a person or more that are responsible to those activities.*
 6. *Manufacturing industries are categorized into four groups, based on the number of employees: large scale manufacturing (100 employees or more), medium scale manufacturing (20–99 employees), small scale manufacturing (5–19 employees), and micro industry (1–4 employees).*
 7. *Customers are individuals or groups, whether household, company or non-profit institutions that buy water supply from water supply establishment.*
 8. *Distributed water is the volume of water supply from water supply establishment.*

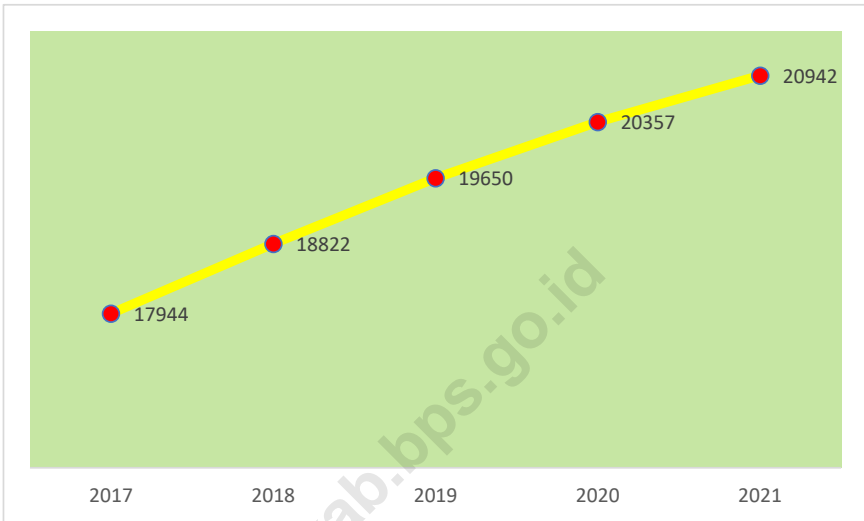
Gambar
Figures 6.1

**Daya Terpasang, Produksi, dan Distribusi Listrik PT. PLN,
2021**
Installed Electricity Power, Production, and Distribution of



Sumber/Source: PLN Kabupaten Kepulauan Siau Tagulandang Biaro/
Electric Company of Kepulauan Siau Tagulandang Biaro Regency

Gambar 6.2 Jumlah Pelanggan Listrik, 2017-2021
Figures Number of Electricity Customers, 2017-2021



Sumber/Source: PLN Kabupaten Kepulauan Siau Tagulandang Biaro/
Electric Company of Kepulauan Siau Tagulandang Biaro Regency

Tabel
Table 6.1**Daya Terpasang, Produksi, dan Distribusi Listrik PT. PLN (Persero) pada Cabang/Ranting PLN Menurut Kecamatan di Kabupaten Kepulauan Siau Tagulandang Biaro, 2021**
Installed Electricity Power, Production, and Distribution of PT. PLN (Persero) at PLN Branch by Subdistrict in Kepulauan Siau Tagulandang Biaro Regency, 2021

| Kecamatan Subdistrict | Daya Terpasang Installed Electricity Power (KW) | Produksi Listrik Electricity Production (KWh) | Listrik Terjual Electricity Sold (KWh) | Dipakai Sendiri Own Used (KWh) | Susut/ Hilang Shrinkage/ Lost (KWh) |
|-------------------------------------------------------|----------------------------------------------------------------|-----------------------------------------------------------|----------------------------------------------------|--------------------------------------------|-------------------------------------------------|
| (1) | (2) | (3) | (4) | (5) | (6) |
| Biaro | | | | | |
| Tagulandang Selatan | 4 320 | 8 055 524,16 | 7 688 419,89 | 98 975,59 | 268 128,68 |
| Tagulandang | | | | | |
| Tagulandang Utara | | | | | |
| Siau Barat Selatan | | | | | |
| Siau Timur Selatan | | | | | |
| Siau Barat | 8 465 | 17 925 175,70 | 16 544 016,09 | 191 317,27 | 1 189 842,34 |
| Siau Tengah | | | | | |
| Siau Timur | | | | | |
| Siau Barat Utara | | | | | |
| Kabupaten Kepulauan Siau Tagulandang Biaro | 12 785 | 25 980 699,86 | 24 232 435,98 | 290 292,86 | 1 457 971,02 |

Catatan/Note: ¹ ULP Tagulandang (Pulau Tagulandang dan Biaro)/ ULP Tagulandang (Tagulandang and Biaro Islands)

² ULP Siau (Pulau Siau dan Makalehi)/ ULP Siau (Siau and Makalehi Islands)

Sumber/Source: PLN Kabupaten Kepulauan Siau Tagulandang Biaro/ Electric Company of Kepulauan Siau Tagulandang Biaro Regency

Tabel
Table 6.2**Jumlah Pelanggan Listrik Menurut Kecamatan di
Kabupaten Kepulauan Siau Tagulandang Biaro, 2015–
2021**
*Number of Electricity Customers by Subdistrict in Kepulauan
Siau Tagulandang Biaro Regency, 2015–2021*

| Kecamatan Subdistrict | 2015 | 2016 | 2017 | 2018 | 2019 | 2020 | 2021 |
|-------------------------------------------------------|---------------------|---------------------|---------------------|---------------------|---------------------|---------------|---------------|
| (1) | (2) | (3) | (4) | (5) | (6) | (7) | (8) |
| Biaro | | | | | | | |
| Tagulandang Selatan | | | | | | | |
| Tagulandang | 5 739 ¹ | 5 869 ¹ | 6 058 ¹ | 6 292 ¹ | 6 460 ¹ | 6 726 | 7 033 |
| Tagulandang Utara | | | | | | | |
| Siau Barat Selatan | | | | | | | |
| Siau Timur Selatan | | | | | | | |
| Siau Barat | | | | | | | |
| Siau Tengah | 11 269 ² | 11 472 ² | 11 886 ² | 12 530 ² | 13 190 ² | 13 631 | 13 909 |
| Siau Timur | | | | | | | |
| Siau Barat Utara | | | | | | | |
| Kabupaten Kepulauan Siau Tagulandang Biaro | 17 008 | 17 341 | 17 944 | 18 822 | 19 650 | 20 357 | 20 942 |

Catatan/Note: ¹ ULP Tagulandang (Pulau Tagulandang dan Biaro)/ ULP Tagulandang (Tagulandang and Biaro Islands)

² ULP Siau (Pulau Siau dan Makalehi)/ ULP Siau (Siau and Makalehi Islands)

Sumber/Source: PLN Kabupaten Kepulauan Siau Tagulandang Biaro/ Electric Company of Kepulauan Siau Tagulandang Biaro Regency

Tabel
Table 6.3

Jumlah Pelanggan Air yang Disalurkan Menurut Kecamatan di Kabupaten Kepulauan Siau Tagulandang Biaro, 2020-2021
Number of Customers and Distributed Water by Subdistrict in Kepulauan Siau Tagulandang Biaro Regency, 2020-2021

| Kecamatan Subdistrict | Pelanggan Number of Customers (2020) | Pelanggan Number of Customers (2021) | Air Disalurkan Distributed Water (m ³) (2020) | Air Disalurkan Distributed Water (m ³) (2021) | Nilai Value (Rp) (2020) | Nilai Value (Rp) 2021 |
|---------------------------------------------------------------|-----------------------------------------------|-----------------------------------------------|-----------------------------------------------------------------------|-----------------------------------------------------------------------|----------------------------------|--------------------------------|
| (1) | (2) | (3) | (4) | (5) | (6) | (7) |
| Biaro | 151 | 158 | 22 544 | 18 595 | 100 619 200 | 83 645 000 |
| Tagulandang Selatan | - | - | - | - | - | - |
| Tagulandang | 211 | 275 | 26 363 | 36 149 | 118 175 700 | 152 336 800 |
| Tagulandang Utara | 283 | 227 | 37 141 | 29 841 | 165 901 100 | 135 089 600 |
| Siau Barat Selatan | - | - | - | - | - | - |
| Siau Timur Selatan | - | - | - | - | - | - |
| Siau Barat | 246 | 240 | 29 865 | 32 867 | 131 773 500 | 143 506 200 |
| Siau Tengah | - | - | - | - | - | - |
| Siau Timur | 1 191 | 1 152 | 224 905 | 255 196 | 949 260 100 | 1 076 059 000 |
| Siau Barat Utara | - | - | - | - | - | - |
| Kabupaten Kepulauan Siau Tagulandang Biaro | 2 082 | 2 052 | 340 818 | 372 648 | 1 465 729 600 | 1 590 636 600 |

Sumber/Source: PDAM Kabupaten Kepulauan Siau Tagulandang Biaro/ Water Company of Kepulauan Siau Tagulandang Biaro Regency

BAB VII PARIWISATA

Jumlah Wisata Alam Tahun 2021

27 Tempat Wisata

Jumlah Rumah Makan/Restoran Tahun 2021

68 Tempat

Jumlah Hotel/Penginapan Tahun 2021

16 Tempat

Wisatawan Mancanegara Tahun 2021

9 Orang



Wisatawan Domestik Tahun 2021

1.886 Orang



Usaha Penyediaan Akomodasi

adalah usaha yang menyediakan pelayanan penginapan yang dapat dilengkapi dengan pelayanan pariwisata lainnya. Usaha penyediaan akomodasi dapat berupa hotel, vila, pondok wisata, bumi perkemahan, persinggahan karavan, dan akomodasi lainnya yang digunakan untuk tujuan pariwisata.



PENJELASAN TEKNIS**TECHNICAL NOTES**

1. Wisatawan mancanegara (wisman) ialah setiap pengunjung yang mengunjungi suatu negara di luar tempat tinggalnya, didorong oleh satu atau beberapa keperluan tanpa bermaksud memperoleh penghasilan di tempat yang dikunjungi dan lamanya kunjungan tersebut tidak lebih dari satu tahun (12 bulan). Definisi ini mencakup 2 (dua) kategori wisatawan mancanegara, yaitu:
 - a. Wisatawan (turis) ialah setiap pengunjung seperti definisi di atas yang tinggal paling sedikit 24 jam, akan tetapi tidak lebih dari 1 (satu) tahun di tempat yang dikunjungi, dengan maksud antara lain: berlibur, rekreasi, olah raga, bisnis, menghadiri pertemuan, studi, dan kunjungan dengan alasan kesehatan.
 - b. *Excursionist* ialah setiap pengunjung seperti definisi di atas yang tinggal kurang dari 24 jam di tempat yang dikunjungi (termasuk "*Cruise passengers*"). *Cruise Passengers* ialah setiap pengunjung yang tiba di suatu negara dimana mereka tidak menginap di akomodasi yang tersedia di negara tersebut, misalnya dengan kapal laut.
 2. Usaha penyediaan akomodasi adalah usaha yang menyediakan pelayanan penginapan yang dapat
1. *An International Visitor is any person visiting a country other than his usual place of residence for any reason other than for earning income in the country visited, and the length of stay is no more than one year (12 months). This definition covers two categories of foreign visitors, namely:*
 - a. "*Tourist*" is any visitor staying for at least 24 hours, but no more than one year, in the visited country, with the intention of visiting, and for any of these purposes: Pleasure, recreation and sports, business, visiting friends and relatives, missions, attending meetings, conferences, studying, and visit for health reasons.
 - b. "*Excursionist*" is any visitor staying less than 24 hours in the visited country including "*Cruise Passengers*", i.e. visitors arriving in a country without saying in any accomodation available in the visited country.
 2. *The business of providing accommodation is a business that provides specialty services*

dilengkapi dengan pelayanan pariwisata lainnya. Usaha penyediaan akomodasi dapat berupa hotel, vila, pondok wisata, bumi perkemahan, persinggahan karavan, dan akomodasi lainnya yang digunakan untuk tujuan pariwisata.

that can be equipped with other tourism services. It includes hotel, villa, cottage, camping, caravan stop, and other accommodation that are used for tourism purposes.

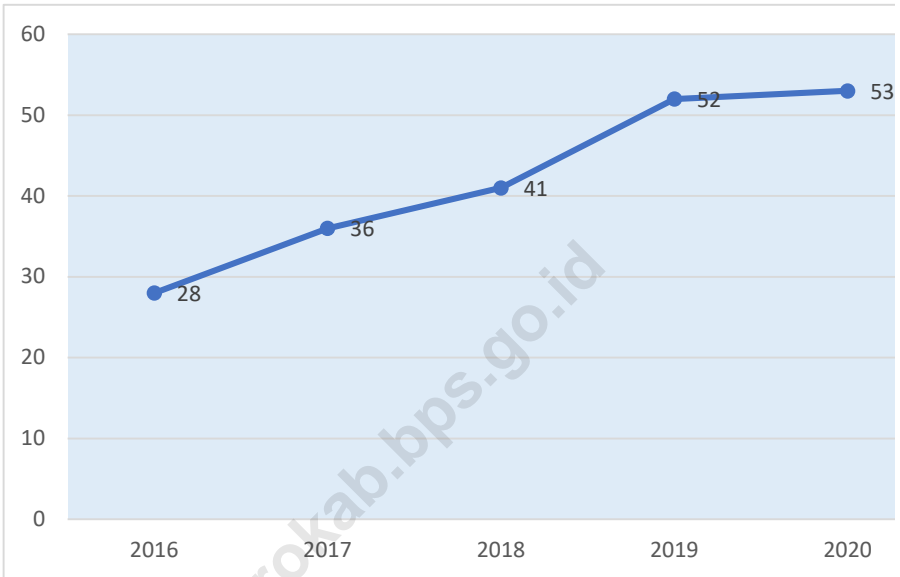
3. Hotel adalah penyediaan akomodasi secara harian berupa kamar-kamar di dalam satu bangunan yang dapat dilengkapi dengan jasa pelayanan makan dan minum, kegiatan hiburan dan atau fasilitas lainnya. Hotel terdiri dari hotel berbintang dan hotel non bintang.

3. *Hotel is a daily supply of accommodation rooms within a building which can be equipped with eating and drinking services, entertainment activities and/or other facilities. Hotel consists of a classified hotel and a non-classified hotel.*

4. Hotel bintang adalah usaha penyediaan jasa pelayanan penginapan, makan minum serta jasa lainnya bagi umum dengan menggunakan sebagian atau seluruh bangunan. Usaha ini dikelola secara komersial serta memenuhi ketentuan persyaratan sebagai hotel bintang (termasuk berlian) yang ditetapkan dalam surat keputusan instansi yang membinanya. Misalnya hotel bintang lima, hotel bintang empat dan seterusnya.

4. *A star hotel is the business of providing an accommodation, eating and drinking as well as other services for the public by using a building or a part of a building. It is managed commercially and meets specified requirements as a star hotel (including diamonds) set forth in the decree of fostering agency. For example, five star hotel, four star hotel, and so on.*

Gambar 7.1 Jumlah Rumah Makan/Restoran, 2016-2021
Figures Number of Restaurants, 2016-2021



Sumber/Source: Dinas Pariwisata dan Kebudayaan Kabupaten Kepulauan Siau Tagulandang Biaro/
Culture and Tourism Service of Kepulauan Siau Tagulandang Biaro Regency

Tabel
Table 7.1**Jumlah Rumah Makan/Restoran Menurut Kecamatan di Kabupaten Kepulauan Siau Tagulandang Biaro, 2016–2021****Number of Restaurants by Subdistrict in Kepulauan Siau Tagulandang Biaro Regency, 2016–2021**

| Kecamatan Subdistrict | 2016 | 2017 | 2018 | 2019 | 2020 | 2021 |
|-------------------------------------------------------|-------------|-------------|-------------|-------------|-------------|-------------|
| (1) | (2) | (3) | (4) | (5) | (6) | (7) |
| Biaro | - | - | 2 | - | - | - |
| Tagulandang Selatan | - | - | 1 | - | - | 3 |
| Tagulandang | 15 | 4 | 8 | 15 | 16 | 19 |
| Tagulandang Utara | - | - | 1 | - | - | - |
| Siau Barat Selatan | - | - | 1 | - | - | - |
| Siau Timur Selatan | - | - | 4 | - | - | - |
| Siau Barat | 5 | 13 | 9 | 16 | 15 | 19 |
| Siau Tengah | - | - | - | - | - | - |
| Siau Timur | 8 | 19 | 14 | 21 | 22 | 27 |
| Siau Barat Utara | - | - | 1 | - | - | - |
| Kabupaten Kepulauan Siau Tagulandang Biaro | 28 | 36 | 41 | 52 | 53 | 68 |

Sumber/Source: Dinas Pariwisata dan Kebudayaan Kabupaten Kepulauan Siau Tagulandang Biaro/ *Culture and Tourism Service of Kepulauan Siau Tagulandang Biaro Regency*

Tabel
Table 7.2

**Jumlah Hotel/Penginapan Menurut Kecamatan di
Kabupaten Kepulauan Siau Tagulandang Biaro, 2019-
2021**
*Number of Hotels by Subdistrict in Kepulauan Siau
Tagulandang Biaro Regency, 2019-2021*

| Kecamatan Subdistrict | Nama Hotel/ Penginapan Hotel's Name | Jumlah Kamar Number of Rooms 2019 | Jumlah Kamar Number of Rooms 2020 | Jumlah Kamar Number of Rooms 2021 |
|--------------------------|------------------------------------------------|-----------------------------------------|-----------------------------------------|-----------------------------------------|
| (1) | (2) | (3) | (4) | |
| Biaro | - | - | - | |
| Tagulandang Selatan | - | - | - | |
| Tagulandang | Penginapan Berkat | 17 | 17 | 17 |
| | Penginapan Florensia | 6 | 6 | 6 |
| | Penginapan Claudy Inn | 9 | 9 | 9 |
| | Penginapan Anggrek | 7 | 7 | 7 |
| | Penginapan Platinum | 16 | 16 | 16 |
| | Penginapan Ayong | 8 | 8 | 8 |
| | Penginapan Gloria | - | - | 6 |
| Tagulandang Utara | - | - | - | - |
| Siau Barat Selatan | - | - | - | - |
| Siau Timur Selatan | Resort Kalea Beach | - | - | 5 |
| Siau Barat | Penginapan Grenda | 19 | 19 | 19 |
| | Penginapan Agra | 10 | 10 | 10 |
| | Homestay Kel. Tempone Pulingkareng Makalehi | 4 | 4 | 4 |
| | Penginapan Amaris | - | - | 20 |
| Siau Tengah | - | - | - | - |
| Siau Timur | Hotel Jakarta | 23 | 23 | 23 |
| | Penginapan Bahari | 14 | 14 | 20 |
| | Penginapan Little House | 23 | 23 | 23 |

Sumber/Source: Dinas Pariwisata dan Kebudayaan Kabupaten Kepulauan Siau Tagulandang Biaro/ *Culture and Tourism Service of Kepulauan Siau Tagulandang Biaro Regency*

Tabel
Table 7.3**Data Pariwisata Menurut Indikator Destinasi di
Kabupaten Kepulauan Siau Tagulandang Biaro, 2015–
2021**
*Tourism Data by Destination Indicator in Kepulauan Siau
Tagulandang Biaro Regency, 2015–2021*

| Indikator Destinasi <i>Destination Indicator</i> | 2015 | 2016 | 2017 | 2018 | 2019 | 2020 | 2021 |
|-----------------------------------------------------------------------------------------|-------------|-------------|-------------|-------------|-------------|-------------|-------------|
| (1) | (2) | (3) | (4) | (5) | (6) | (7) | |
| Jumlah Wisata Alam <i>Number of Natural Tourism</i> | 7 | 7 | 7 | 7 | 27 | 27 | 27 |
| Jumlah Wisata Buatan <i>Number of Artificial Tourism</i> | 7 | 7 | 7 | 7 | 9 | 9 | 9 |
| Jumlah Wisata Sejarah Budaya <i>Number of Historical/Cultural Tourism</i> | 16 | 16 | 16 | 16 | 19 | 27 | 27 |
| Jumlah Usaha Perjalanan Wisata <i>Number of Travel Agent</i> | 1 | 2 | 2 | 2 | 1 | 1 | 2 |
| Jumlah Usaha Akomodasi <i>Number of Accomodation</i> | 8 | 9 | 13 | 13 | 14 | 18 | 18 |
| Jumlah Usaha Makan-Minum <i>Number of Culinary Endeavor</i> | 30 | 35 | 40 | 41 | 52 | 53 | 68 |
| Jumlah Usaha Jasa Pramuwisata <i>Number of Tour Guide Business</i> | 1 | 2 | 5 | 5 | 4 | 4 | 4 |
| Jumlah Usaha Penyelaman <i>Number of Diving Center Business</i> | 1 | 1 | 2 | 2 | 2 | 2 | 2 |
| Jumlah Usaha Spa/Salon/Pusat Kebugaran <i>Number of Spa/Parlor/Fitness Center</i> | 5 | 5 | 6 | 6 | 10 | 10 | 18 |

Sumber/Source: Dinas Pariwisata dan Kebudayaan Kabupaten Kepulauan Siau Tagulandang Biaro/ *Culture and Tourism Service of Kepulauan Siau Tagulandang Biaro Regency*

Tabel
Table 7.4

**Jumlah Wisatawan Mancanegara dan Domestik di
Kabupaten Kepulauan Siau Tagulandang Biaro, 2015–
2021**
*Number of International and Domestic Visitors in
Kepulauan Siau Tagulandang Biaro Regency, 2015–
2021*

| Tahun Year | Wisatawan Visitors | | Jumlah Total |
|---------------|------------------------------|----------------------|-----------------|
| | Mancanegara International | Domestik Domestic | |
| (1) | (2) | (3) | (4) |
| 2015 | 228 | 1 196 | 1 424 |
| 2016 | 235 | 1 268 | 1 503 |
| 2017 | 462 | 2 776 | 3 238 |
| 2018 | 556 | 2 120 | 2 676 |
| 2019 | 279 | 2 161 | 2 440 |
| 2020 | 59 | 1 034 | 1 093 |
| 2021 | 9 | 1 886 | 2 988 |

Sumber/Source: Dinas Pariwisata dan Kebudayaan Kabupaten Kepulauan Siau Tagulandang Biaro/ *Culture and Tourism Service of Kepulauan Siau Tagulandang Biaro Regency*

BAB VIII TRANSPORTASI

Kendaraan Bermotor:

adalah setiap kendaraan yang digerakkan oleh peralatan teknik yang ada pada kendaraan tersebut, biasanya digunakan untuk angkutan orang atau barang di atas jalan raya

Jumlah Kendaraan Angkutan Pedesaan

202 Kendaraan

217 Kendaraan

227 Kendaraan

Jumlah Kendaraan Angkutan Perkotaan

101 Kendaraan

97 Kendaraan

104 Kendaraan

<http://statistik.kab.bps.go.id>

Mobil Penumpang

adalah setiap kendaraan bermotor yang dilengkapi dengan tempat duduk untuk sebanyak-banyaknya delapan orang, tidak termasuk tempat duduk untuk pengemudi, baik dilengkapi atau tidak dilengkapi bagasi.



PENJELASAN TEKNIS**TECHNICAL NOTES**

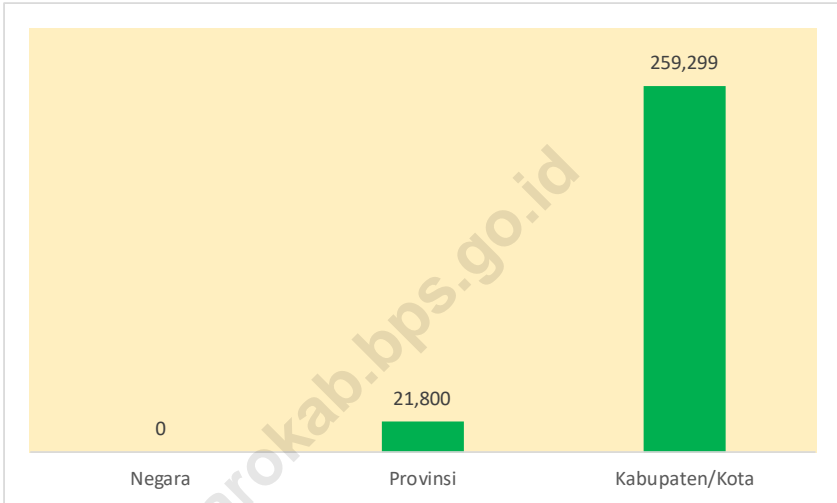
1. Kendaraan bermotor adalah setiap kendaraan yang digerakkan oleh peralatan teknik yang ada pada kendaraan tersebut, biasanya digunakan untuk angkutan orang atau barang di atas jalan raya selain kendaraan yang berjalan di atas rel. Kendaraan bermotor yang dicatat adalah semua jenis kendaraan kecuali kendaraan bermotor TNI/Polri dan Korps Diplomatik.
 2. Mobil penumpang adalah setiap kendaraan bermotor yang dilengkapi dengan tempat duduk untuk sebanyak-banyaknya delapan orang, tidak termasuk tempat duduk untuk pengemudi, baik dilengkapi atau tidak dilengkapi bagasi.
 3. Telekomunikasi adalah setiap pemancaran, pengiriman dan atau penerimaan dari setiap informasi dalam bentuk tanda-tanda, isyarat, tulisan, gambar, suara dan bunyi melalui sistem kawat, optik, radio atau sistem elektromagnetik lainnya.
 4. Jaringan telekomunikasi adalah rangkaian perangkat telekomunikasi dan kelengkapannya yang digunakan dalam bertelekomunikasi.
 5. Telepon tetap kabel dalam
1. *Motor vehicles are any kind of vehicles motorized by machine set up in those vehicles, they are usually used for transporting peoples or goods on roads except vehicles moving along a railway line. The data cover all kinds of motor vehicles except those belong to Indonesia Army Force Indonesian State Police and Diplomatic Corps.*
 2. *Passenger cars are any motor vehicles with no more than eight seats, excluding seat for driver, it can be with or without hoot.*
 3. *Telecommunication includes every transmitting, delivering and or receiving from every information of marking, signal, article, picture, sound and voice through strand of wire system, optic, radio or other electromagnetic system.*
 4. *Telecommunication network is peripheral network of telecommunication and its equipment used in the means of telecommunication.*
 5. *Fixed line telephone based on*

SUSENAS disebut telepon rumah adalah jaringan telekomunikasi menggunakan perangkat telepon tetap dengan kabel yang secara umum diatur oleh standar-standar teknis dengan menggunakan suatu nomor telepon, dikenal pula sebagai *Public Switched Telephone Network (PSTN)*. Pada umumnya dimanfaatkan untuk telepon rumah dan jaringan internet, memiliki kemampuan menghantarkan sinyal dengan kuat dan jelas dengan biaya yang relatif lebih murah.

SUSENAS called home phone is a telecommunication network using fixed line telephone device which is generally regulated by technical standards, using a phone number, also known as the Public Switched Telephone Network (PSTN). It is generally used for home phone and internet networks, has the ability to deliver a strong and clear signal with a relatively low cost.

Gambar 8.1
Figures

Panjang Jalan Menurut Tingkat Kewenangan Pemerintahan di Kabupaten Kepulauan Siau Tagulandang Biaro (km), 2021
Length of Roads by Level of Government Authority in Kepulauan Siau Tagulandang Biaro Regency (km), 2021



Sumber/Source: Dinas Pekerjaan Umum, Penataan Ruang, Perumahan, dan Kawasan Permukiman Kabupaten Kepulauan Sitaro/
Public Work, Spatial Planning, Housing, and Residential Area Service of Kepulauan Siau Tagulandang Biaro Regency

8.1 TRANSPORTASI TRANSPORTATION

Tabel 8.1.1 **Panjang Jalan Menurut Tingkat Kewenangan Pemerintahan di Kabupaten Kepulauan Siau Tagulandang Biaro (km), 2017–2021**
Table 8.1.1 **Length of Roads by Level of Government Authority in Kepulauan Siau Tagulandang Biaro Regency (km), 2017–2021**

| Tingkat Kewenangan Pemerintahan Level of Government Authority | 2017 | 2018 | 2019 | 2020 | 2021 |
|------------------------------------------------------------------|----------------|----------------|----------------|----------------|----------------|
| (1) | (2) | (3) | (4) | (5) | (6) |
| Negara/State | - | - | - | - | - |
| Provinsi/Province | 21,800 | 21,800 | 21,800 | 21,800 | 21,800 |
| Kabupaten/Kota Regency/Municipality | 259,299 | 259,299 | 259,299 | 259,29 | 259,29 |
| Jumlah/Total | 281,099 | 281,099 | 281,099 | 281,099 | 281,099 |

Sumber/Source: Dinas Pekerjaan Umum, Penataan Ruang, Perumahan, dan Kawasan Permukiman Kabupaten Kepulauan Sitaro/ Public Work, Spatial Planning, Housing, and Residential Area Service of Kepulauan Siau Tagulandang Biaro Regency

Tabel 8.1.2
Table

Panjang Jalan Menurut Jenis Permukaan Jalan di Kabupaten Kepulauan Siau Tagulandang Biaro (km), 2017–2021
Length of Roads by Type of Road Surface in Kepulauan Siau Tagulandang Biaro Regency (km), 2017–2021

| Jenis Permukaan Jalan <i>Type of Road Surface</i> | 2017 | 2018 | 2019 | 2020 | 2021 |
|------------------------------------------------------|----------------|----------------|----------------|---------------|---------------|
| (1) | (2) | (3) | (4) | (5) | (6) |
| Aspal/Paved | ... | ... | 216,307 | 222,74 | 222,74 |
| Kerikil/Gravel | ... | ... | - | 0 | 0 |
| Tanah/Soil | ... | ... | 17,710 | 10,42 | 10,00 |
| Lainnya/Others | ... | ... | 25,282 | 26,13 | 26,55 |
| Jumlah/Total | 259,299 | 259,299 | 259,299 | 259,29 | 259,29 |

Sumber/Source: Dinas Pekerjaan Umum, Penataan Ruang, Perumahan, dan Kawasan Permukiman Kabupaten Kepulauan Sitaro/ *Public Work, Spatial Planning, Housing, and Residential Area Service of Kepulauan Siau Tagulandang Biaro Regency*

Tabel 8.1.3 Panjang Jalan Menurut Kondisi Jalan di Kabupaten Kepulauan Siau Tagulandang Biaro (km), 2017–2021
Table Length of Roads by Condition of Roads in Kepulauan Siau Tagulandang Biaro Regency (km), 2017–2021

| Kondisi Jalan Condition of Roads | 2017 | 2018 | 2019 | 2020 | 2021 |
|-------------------------------------|---------------|---------------|---------------|---------------|----------------|
| (1) | (2) | (3) | (4) | (5) | (6) |
| Baik/Good | ... | 195,54 | 222,62 | 226,06 | 226,136 |
| Sedang/Moderate | ... | 14,95 | 4,59 | 5,64 | 8,37 |
| Rusak/Damage | ... | 30,28 | 17,59 | 17,18 | 10,023 |
| Rusak Berat/Severely Damage | ... | 18,52 | 14,49 | 10,42 | 14,77 |
| Jumlah/Total | 259,29 | 259,29 | 259,29 | 259,30 | 259,299 |

Sumber/Source: Dinas Pekerjaan Umum, Penataan Ruang, Perumahan, dan Kawasan Permukiman Kabupaten Kepulauan Sitaro/ Public Work, Spatial Planning, Housing, and Residential Area Service of Kepulauan Siau Tagulandang Biaro Regency

Tabel 8.1.4 Jumlah Kendaraan Angkutan Perdesaan Menurut Trayek di Kabupaten Kepulauan Siau Tagulandang Biaro, 2019-2021
Number of Village Route Vehicles by Route in Kepulauan Siau Tagulandang Biaro Regency, 2019-2021

| No. | Trayek Route | Jumlah Kendaraan 2019 Number of Vehicles | Jumlah Kendaraan 2020 Number of Vehicles | Jumlah Kendaraan 2021 Number of Vehicles |
|-----|------------------------------|---------------------------------------------|---------------------------------------------|---------------------------------------------|
| (1) | (2) | (3) | | |
| 1 | Ulu - Sawang - Biau | 24 | 24 | 23 |
| 2 | Ulu - Kanang | 14 | 14 | 14 |
| 3 | Ulu - Lia | 9 | 10 | 12 |
| 4 | Ulu - Kalihiang - Balirangen | 4 | 3 | 3 |
| 5 | Ulu - Pangirolong | 4 | 4 | 4 |
| 6 | Ulu - Makoia | 1 | 2 | 3 |
| 7 | Ulu - Lai | 3 | 3 | 3 |
| 8 | Ulu - Dompase | - | - | 3 |
| 9 | Ulu - Ondong - Peling | 40 | 40 | 41 |
| 10 | Ulu - Ondong - Laghaeng | 5 | 5 | 6 |
| 11 | Ulu - Ondong - Tanaki | 3 | 3 | 14 |
| 12 | Ulu - Ondong - Hiung | 11 | 12 | 20 |
| 13 | Ulu - Ondong | 20 | 19 | - |
| 14 | Buhias - Birarikei | 2 | 2 | 2 |
| 15 | Buhias - Bulangan - Minanga | 18 | 19 | 18 |
| 16 | Buhias - Kisihang | 13 | 15 | 16 |
| 17 | Buhias - Buha | 11 | 11 | 12 |
| 18 | Buhias - Mohonsawang | 4 | 6 | 6 |
| 19 | Buhias - Bulangan | 9 | 11 | 12 |
| 20 | Buhias - Mulengen | 4 | 10 | 10 |
| 21 | Buhias - Lesa | 3 | 4 | 5 |

Sumber/Source: Dinas Perhubungan Kabupaten Kepulauan Sitaro/ Transportation Service of Kepulauan Siau Tagulandang Biaro Regency

Tabel 8.1.5 Jumlah Kendaraan Angkutan Perkotaan Menurut Trayek di Kabupaten Kepulauan Siau Tagulandang Biaro, 2019-2021
Number of City Route Vehicles by Route in Kepulauan Siau Tagulandang Biaro Regency, 2019-2021

| No. | Trayek Route | Jumlah Kendaraan 2019 <i>Number of Vehicles</i> | Jumlah Kendaraan 2020 <i>Number of Vehicles</i> | Jumlah Kendaraan 2021 <i>Number of Vehicles</i> |
|---------------------|------------------------------|----------------------------------------------------|----------------------------------------------------|----------------------------------------------------|
| (1) | (2) | (3) | (4) | (5) |
| 1 | Pusat Kota Ulu - Bahu | ... | 14 | 15 |
| 2 | Pusat Kota Ulu - Buao | ... | 2 | 3 |
| 3 | Pusat Kota Ulu - Bebali | ... | 10 | 11 |
| 4 | Pusat Kota Ulu - Dame | ... | 52 | 3 |
| 5 | Pusat Kota Ulu - Lansia | ... | 1 | 1 |
| 6 | Pusat Kota Ulu - Tampuna | ... | 4 | 56 |
| 7 | Pusat Kota Ondong - Paseng | ... | 10 | 2 |
| 8 | Pusat Kota Ondong - Pehe | ... | 3 | 4 |
| 9 | Pusat Kota Ondong - Kanawong | ... | 1 | 9 |
| Jumlah/Total | | 101 | 97 | 104 |

Sumber/Source: Dinas Perhubungan Kabupaten Kepulauan Sitaro/ *Transportation Service of Kepulauan Siau Tagulandang Biaro Regency*

8.2 KOMUNIKASI COMMUNICATION

Tabel 8.2.1 Banyaknya Sambungan Telepon Menurut Lokasi di Kabupaten Kepulauan Siau Tagulandang Biaro, 2018-2021
Number of Phone Connections by Location in Kepulauan Siau Tagulandang Biaro Regency, 2018-2021

| Lokasi <i>Location</i> | Sambungan Telepon <i>Connection</i> (Sst) 2018 | Sambungan Telepon <i>Connection</i> (Sst) 2020 | Sambungan Telepon <i>Connection</i> (Sst) 2021 |
|---------------------------|---------------------------------------------------------|---------------------------------------------------------|---------------------------------------------------------|
| (1) | (2) | (3) | (4) |
| 1. ULU SIAU | 44 | | |
| 2. TAGULANDANG | 40 | | |
| Jumlah/Total | 84 | | |

Sumber/Source: PT. TELKOM Kantor Cabang Sitaro/ PT. TELKOM Branch Office of Sitaro

Koperasi

adalah badan usaha yang beranggotakan orang seorng atau badan hukum koperasi dengan melandaskan kegiatannya berdasarkan prinsip koperasi sekaligus sebagai gerakan ekonomi rakyat yang berdasar atas asas kekeluargaan.



Pada tahun 2021, di Kabupaten SITARO terdapat 20 koperasi aktif yang terdiri dari :



7 koperasi simpan pinjam



1 koperasi produsen



1 koperasi pemasaran



1 koperasi jasa dan 3 koperasi lainnya

PENJELASAN TEKNIS

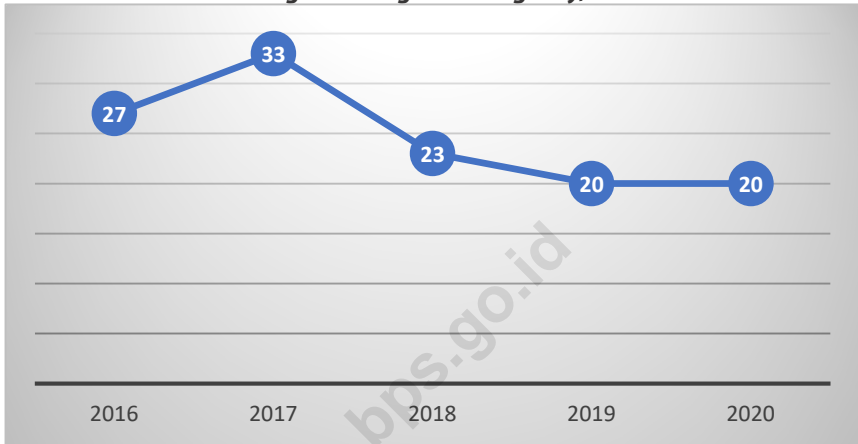
1. Koperasi adalah badan usaha yang beranggotakan orang seorang atau badan hukum koperasi dengan melandaskan kegiatannya berdasarkan prinsip koperasi sekaligus sebagai gerakan ekonomi rakyat yang berdasar atas asas kekeluargaan.
2. Sisa hasil usaha koperasi merupakan pendapatan koperasi yang diperoleh dalam satu tahun buku dikurangi dengan biaya, penyusutan, dan kewajiban lainnya termasuk pajak dalam tahun buku yang bersangkutan.

TECHNICAL NOTES

1. *Cooperation is an establishment that its members are people or establishments with legal status of cooperation and its activities based on people economic movement.*
2. *Net profit of cooperation is gross income in one year minus expenses, depreciation, and other liabilities including taxes in current year.*

Gambar 9.1
Figures

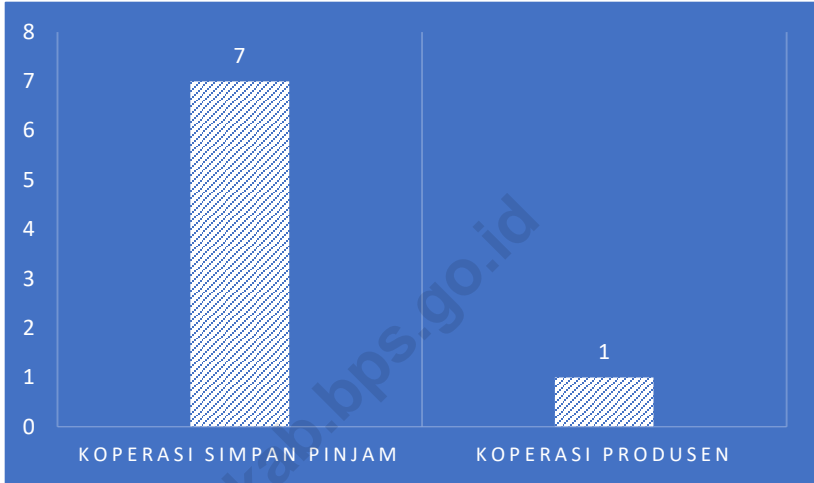
Jumlah Koperasi Aktif di Kabupaten Kepulauan Siau Tagulandang Biaro, 2016–2021
Number of Active Cooperation by Subdistrict in Kepulauan Siau Tagulandang Biaro Regency, 2016–2021



Sumber/Source: Dinas Penanaman Modal dan Pelayanan Terpadu Satu Pintu Kabupaten Kepulauan Siau Tagulandang Biaro/
Investment and One Stop Integrated Services Office of Kepulauan Siau Tagulandang Biaro Regency

Gambar 9.2
Figures

Jumlah Koperasi Menurut Jenis di Kabupaten Kepulauan Siau Tagulandang Biaro, 2021
Number of Cooperation by Type in Kepulauan Siau Tagulandang Biaro Regency, 2021



Sumber/Source: Dinas Penanaman Modal dan Pelayanan Terpadu Satu Pintu Kabupaten Kepulauan Siau Tagulandang Biaro/
Investment and One Stop Integrated Services Office of Kepulauan Siau Tagulandang Biaro Regency

Tabel
Table 9.1**Jumlah Koperasi Aktif Menurut Kecamatan di Kabupaten Kepulauan Siau Tagulandang Biaro, 2016–2021**
Number of Active Cooperation by Subdistrict in Kepulauan Siau Tagulandang Biaro Regency, 2016–2021

| Kecamatan Subdistrict | 2016 | 2017 | 2018 | 2019 | 2020 | 2021 |
|---------------------------------------------------|-----------|-----------|-----------|-----------|-----------|-----------|
| (1) | (2) | (3) | (4) | (5) | (6) | (7) |
| Biaro | 2 | 3 | 3 | 3 | 3 | 2 |
| Tagulandang Selatan | - | 1 | - | - | - | - |
| Tagulandang | 2 | 6 | 7 | 5 | 5 | 3 |
| Tagulandang Utara | - | - | - | - | - | - |
| Siau Barat Selatan | - | - | - | - | - | - |
| Siau Timur Selatan | 1 | 1 | - | - | - | - |
| Siau Barat | 10 | 9 | 4 | 3 | 3 | 2 |
| Siau Tengah | 2 | 2 | 1 | 1 | 1 | - |
| Siau Timur | 10 | 11 | 8 | 8 | 8 | 6 |
| Siau Barat Utara | - | - | - | - | - | - |
| Kabupaten Kepulauan Siau Tagulandang Biaro | 27 | 33 | 23 | 20 | 20 | 13 |

Sumber/Source: Dinas Penanaman Modal dan Pelayanan Terpadu Satu Pintu Kabupaten Kepulauan Siau Tagulandang Biaro/
Investment and One Stop Integrated Services Office of Kepulauan Siau Tagulandang Biaro Regency

Tabel
Table 9.2**Jumlah Koperasi Menurut Jenis Koperasi dan Kecamatan di Kabupaten Kepulauan Siau Tagulandang Biaro, 2021**
Number of Cooperation by Kind of Cooperation and Subdistrict in Kepulauan Siau Tagulandang Biaro Regency, 2021

| Kecamatan Subdistrict | Jenis Koperasi/Kind of Cooperation | | | | | Jumlah Total |
|---------------------------------------------------|------------------------------------|----------|----------|----------|------------------|-----------------|
| | KUD | KPRI | KOPKAR | KOPPAS | Lainnya Other | |
| (1) | (2) | (3) | (4) | (5) | (6) | (7) |
| Biaro | - | - | - | - | 2 | 2 |
| Tagulandang Selatan | - | - | - | - | - | 0 |
| Tagulandang | - | - | - | - | 3 | 3 |
| Tagulandang Utara | - | - | - | - | - | 0 |
| Siau Barat Selatan | - | - | - | - | - | 0 |
| Siau Timur Selatan | - | - | - | - | - | 0 |
| Siau Barat | - | - | 1 | - | 1 | 2 |
| Siau Tengah | - | - | - | - | - | 0 |
| Siau Timur | 1 | - | 2 | 1 | 2 | 6 |
| Siau Barat Utara | - | - | - | - | - | 0 |
| Kabupaten Kepulauan Siau Tagulandang Biaro | 1 | 0 | 3 | 1 | 8 | 13 |

Sumber/Source: Dinas Penanaman Modal dan Pelayanan Terpadu Satu Pintu Kabupaten Kepulauan Siau Tagulandang Biaro/
Investment and One Stop Integrated Services Office of Kepulauan Siau Tagulandang Biaro Regency

Tabel
Table 9.3**Jumlah Koperasi Menurut Jenis di Kabupaten Kepulauan Siau Tagulandang Biaro, 2019-2021**
Number of Cooperation by Type in Kepulauan Siau Tagulandang Biaro Regency, 2019-2021

| Jenis Koperasi Type of Cooperation | | Jumlah 2019 Total | Jumlah 2020 Total | Jumlah 2021 Total |
|---------------------------------------------------|------------------------|----------------------|-------------------------|----------------------|
| (1) | | (2) | (3) | 4 |
| 1. | Koperasi Simpan Pinjam | 3 | 7 | 7 |
| 2. | Koperasi Produsen | 1 | 1 | 1 |
| 3. | Koperasi Konsumen | - | - | - |
| 4. | Koperasi Pemasaran | - | - | 1 |
| 5. | Koperasi Jasa | - | - | 1 |
| 6. | Koperasi Lainnya | - | - | 3 |
| Kabupaten Kepulauan Siau Tagulandang Biaro | | 4 | 8 | 13 |

Sumber/Source: Dinas Penanaman Modal dan Pelayanan Terpadu Satu Pintu Kabupaten Kepulauan Siau Tagulandang Biaro/
Investment and One Stop Integrated Services Office of Kepulauan Siau Tagulandang Biaro Regency

Tabel
Table 9.4**Jumlah Koperasi Simpan Pinjam Menurut Kecamatan di Kabupaten Kepulauan Siau Tagulandang Biaro, 2019-2021**
Number of Credit Union by Subdistrict in Kepulauan Siau Tagulandang Biaro Regency, 2019-2021

| Kecamatan Subdistrict | Jumlah Koperasi Simpan Pinjam 2019 Number of Credit Union | Jumlah Koperasi Simpan Pinjam 2020 Number of Credit Union | Jumlah Koperasi Simpan Pinjam 2021 Number of Credit Union |
|--------------------------|-----------------------------------------------------------------------|-----------------------------------------------------------------------|-----------------------------------------------------------------------|
| (1) | (2) | (3) | (4) |
| Biaro | - | - | 1 |
| Tagulandang Selatan | - | - | - |
| Tagulandang | 2 | 2 | 1 |
| Tagulandang Utara | - | - | - |
| Siau Barat Selatan | - | - | - |
| Siau Timur Selatan | - | - | - |
| Siau Barat | 1 | 3 | 1 |
| Siau Tengah | - | - | - |
| Siau Timur | - | 2 | 4 |
| Siau Barat Utara | - | - | - |
| Jumlah/Total | 3 | 7 | 7 |

Sumber/Source: Dinas Penanaman Modal dan Pelayanan Terpadu Satu Pintu Kabupaten Kepulauan Siau Tagulandang Biaro/
Investment and One Stop Integrated Services Office of Kepulauan Siau Tagulandang Biaro Regency

Rata-Rata Pengeluaran Perkapita Penduduk SITARO pada Tahun 2021

Rp 1.057.215,-

Dengan rerata pengeluaran untuk Makanan
sebesar

Rp 566.293,-

Dan rerata pengeluaran untuk Bukan Makanan
sebesar

Rp 490.922,-

Pengeluaran Perkapita

adalah biaya yang dikeluarkan untuk konsumsi semua anggota rumah tangga selama sebulan dibagi dengan banyaknya anggota rumah tangga dalam rumah tangga tersebut.

Pengeluaran Rumah Tangga dibedakan menjadi 2 kelompok: Makanan dan Bukan Makanan

PENJELASAN TEKNIS

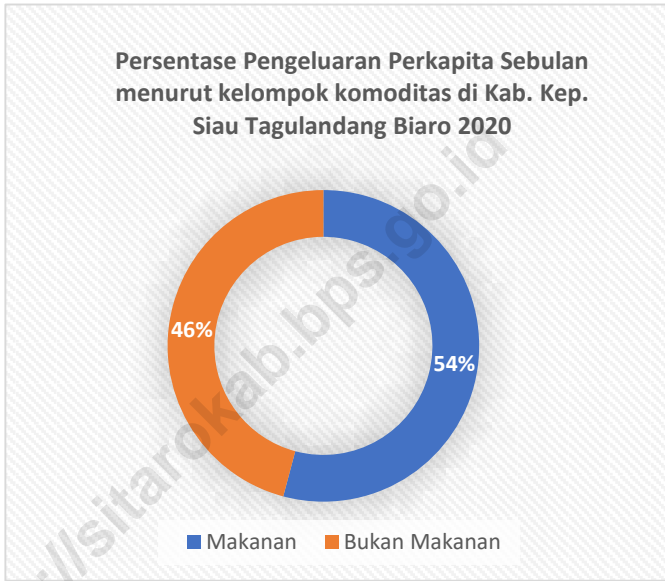
1. Pengeluaran rata-rata per kapita adalah biaya yang dikeluarkan untuk konsumsi semua anggota rumah tangga selama sebulan baik yang berasal dari pembelian, pemberian maupun produksi sendiri dibagi dengan banyaknya anggota rumah tangga dalam rumah tangga tersebut.
2. Konsumsi rumah tangga dibedakan atas konsumsi makanan maupun bukan makanan tanpa memperhatikan asal barang dan terbatas pada pengeluaran untuk kebutuhan rumah tangga saja, tidak termasuk konsumsi/pengeluaran untuk keperluan usaha atau yang diberikan kepada pihak lain.
3. Pengeluaran untuk konsumsi makanan dihitung selama seminggu yang lalu, sedangkan untuk bukan makanan dihitung selama sebulan dan 12 bulan yang lalu. Baik konsumsi makanan maupun bukan makanan selanjutnya dikonversikan ke dalam pengeluaran rata-rata sebulan.

TECHNICAL NOTES

1. *Per capita Average Expenditure is the cost spent for all household members consumption during the month, whether from purchasing, givings or own production, divided by the number of household members in the household.*
2. *Household consumption is differentiated from food or non-food consumption regardless of the origin of the goods and limited to household expenditure only, excluding consumption/expenses for business purposes or provided to other parties.*
3. *Expenditure for food consumption were calculated over the past week, while non-food items were calculated over the past month and 12 months ago. Both food and non-food consumption are then converted into average monthly expenditure.*

Gambar 10.1
Figures

Persentase Pengeluaran per Kapita Sebulan Menurut Kelompok Komoditas di Kabupaten Kepulauan Siau Tagulandang Biaro, 2021
Percentage of Monthly Expenditure per Capita by Commodity Group in Kepulauan Siau Tagulandang Biaro Regency, 2021



Sumber/Source: BPS, Survei Sosial Ekonomi Nasional (Susenas)/
BPS-Statistics Indonesia, National Socioeconomic Survey

Tabel
Table 10.1

Rata-rata Pengeluaran per Kapita Sebulan Menurut Kelompok Komoditas (rupiah) di Kabupaten Kepulauan Siau Tagulandang Biaro, 2021
Monthly Average Expenditure per Capita by Commodity Group (rupiahs) in Kepulauan Siau Tagulandang Biaro Regency, 2021

| Kelompok Komoditas/Commodity Group | 2021 |
|-----------------------------------------------------------------------|------------------|
| (1) | (4) |
| Makanan/Food | |
| Padi-padian/Cereals | 83 366 |
| Umbi-umbian/Tubers | 7 152 |
| Ikan/udang/cumi/kerang/Fish/shrimp/common squid/shells | 59 662 |
| Daging/Meat | 21 604 |
| Telur dan susu/Eggs and milk | 28 892 |
| Sayur-sayuran/Vegetables | 58 055 |
| Kacang-kacangan/Legumes | 8 829 |
| Buah-buahan/Fruits | 20 495 |
| Minyak dan kelapa/Oil and coconut | 17 822 |
| Bahan minuman/Beverage stuffs | 17 748 |
| Bumbu-bumbuan/Spices | 10 981 |
| Konsumsi lainnya/Miscellaneous food items | 6 431 |
| Makanan dan minuman jadi/Prepared food and beverages | 142 602 |
| Rokok/Cigarettes | 82 653 |
| Jumlah makanan/Total food | 566 293 |
| Bukan makanan/Non-food | |
| Perumahan dan fasilitas rumah tangga/Housing and household facilities | 259 799 |
| Aneka komoditas dan jasa/Goods and services | 108 797 |
| Pakaian, alas kaki, dan tutup kepala/Clothing, footwear, and headgear | 36 580 |
| Komoditas tahan lama/Durable goods | 37 275 |
| Pajak, pungutan, dan asuransi/Taxes and insurance | 29 393 |
| Keperluan pesta dan upacara/kenduri/Parties and ceremonies | 19 078 |
| Jumlah bukan makanan/Total non-food | 490 922 |
| Jumlah/Total | 1 057 215 |

Sumber/Source: BPS, Survei Sosial Ekonomi Nasional (Susenas)/ BPS-Statistics Indonesia, National Socioeconomic Survey

Tabel
Table 10.2

Persentase Pengeluaran per Kapita Sebulan Menurut Kelompok Komoditas di Kabupaten Kepulauan Siau Tagulandang Biaro, 2019,2020, dan 2021
Percentage of Monthly Expenditure per Capita by Commodity Group in Kepulauan Siau Tagulandang Biaro Regency, 2019,2020, and 2021

| Kelompok Komoditas/Commodity Group | 2018 | 2020 | 2021 |
|-----------------------------------------------------------------------|---------------|---------------|---------------|
| (1) | (2) | (3) | (4) |
| Makanan/Food | | | |
| Padi-padian/Cereals | 8,28 | 7,99 | 7,89 |
| Umbi-umbian/Tubers | 0,96 | 0,97 | 0,68 |
| Ikan/udang/cumi/kerang/Fish/shrimp/common squid/shells | 6,19 | 6,34 | 5,64 |
| Daging/Meat | 0,80 | 1,46 | 2,04 |
| Telur dan susu/Eggs and milk | 2,51 | 2,79 | 2,73 |
| Sayur-sayuran/Vegetables | 4,50 | 4,23 | 5,49 |
| Kacang-kacangan/Legumes | 0,43 | 0,46 | 0,89 |
| Buah-buahan/Fruits | 3,43 | 5,22 | 1,94 |
| Minyak dan kelapa/Oil and coconut | 1,57 | 1,76 | 1,69 |
| Bahan minuman/Beverage stuffs | 1,82 | 2,08 | 1,68 |
| Bumbu-bumbuan/Spices | 1,11 | 1,06 | 1,04 |
| Konsumsi lainnya/Miscellaneous food items | 0,51 | 0,66 | 0,61 |
| Makanan dan minuman jadi/Prepared food and beverages | 15,70 | 13,39 | 13,49 |
| Rokok/Cigarettes | 5,67 | 5,75 | 7,82 |
| Jumlah makanan/Total food | 53,47 | 54,15 | 53,56 |
| Bukan makanan/Non-food | | | |
| Perumahan dan fasilitas rumah tangga/Housing and household facilities | 26,93 | 25,41 | 24,57 |
| Aneka komoditas dan jasa/Goods and services | 10,21 | 10,96 | 10,29 |
| Pakaian, alas kaki, dan tutup kepala/Clothing, footwear, and headgear | 2,86 | 2,98 | 3,46 |
| Komoditas tahan lama/Durable goods | 2,53 | 3,05 | 3,53 |
| Pajak, pungutan, dan asuransi/Taxes and insurance | 2,39 | 3,00 | 2,78 |
| Keperluan pesta dan upacara/kenduri/Parties and ceremonies | 1,61 | 0,45 | 1,80 |
| Jumlah bukan makanan/Total non-food | 46,53 | 45,85 | 46,44 |
| Jumlah/Total | 100,00 | 100,00 | 100,00 |

Sumber/Source: BPS, Survei Sosial Ekonomi Nasional (Susenas)/ BPS-Statistics Indonesia, National Socioeconomic Survey

Sarana Perdagangan di Kabupaten Sitaro Tahun 2021

13
Pasar



15
Penginapan/
Hotel



1326
Warung/Kios



6
APMS/SPBU



46
Rumah Makan

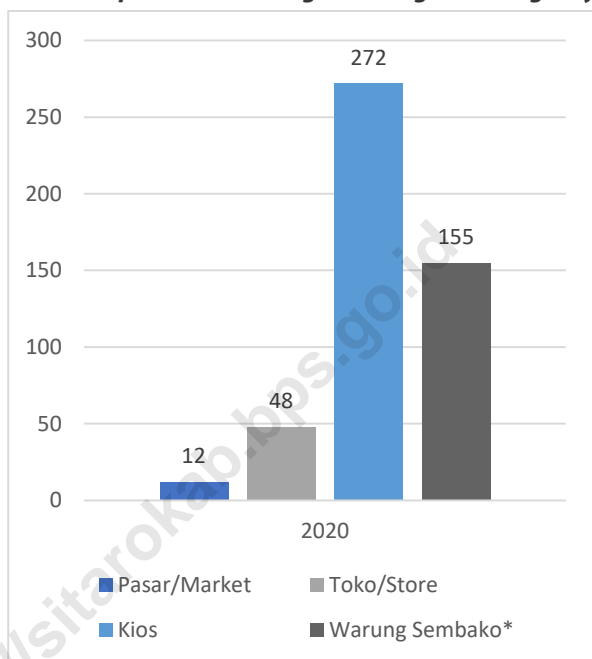


191
Toko



PENJELASAN TEKNIS**TECHNICAL NOTES**

- | | |
|-------------------------------------------------------------------------------------------------------------------------------------------------------------------------------------------------------------------------------------------------------------------------------------------------------------------------------------------------------------------------------------------|--------------------------------------------------------------------------------------------------------------------------------------------------------------------------------------------------------------------------------------------------------------------------------------------------------------------------------------------|
| <p>1. Barang-barang yang dikirim ke luar negeri untuk diolah dicatat sebagai ekspor, sedangkan hasil olahan yang dikembalikan ke Indonesia dicatat sebagai impor.</p> | <p>1. <i>Goods sent abroad for processing purposes are recorded as export while its products sent to Indonesia are recorded as import.</i></p> |
| <p>2. Barang-barang luar negeri yang diolah di dalam negeri dicatat sebagai barang impor meskipun barang olahan tersebut akan kembali ke luar negeri.</p> | <p>2. <i>Foreign goods processed in Indonesia are still recorded as imports although its products will be sent back to abroad.</i></p> |
| <p>3. Sistem pengolahan dokumen impor/ekspor Indonesia adalah sistem "Carry Over", yaitu dokumen ditunggu selama satu bulan, setelah bulan berjalan, sedangkan dokumen-dokumen yang terlambat akan diolah pada bulan berikutnya. Dengan demikian dokumen bulan-bulan sebelumnya yang terlambat diterima dan masuk pada bulan berjalan, diperlakukan sebagai dokumen bulan pengolahan.</p> | <p>3. <i>The carry-over system is used in processing Indonesian export and import documents. Documents are processed one month after the current month, while those received later will be processed for the succeeding month. This means previous documents received in the current month will be treated as processed documents.</i></p> |

Gambar
Figures 11.1**Jumlah Sarana Perdagangan Menurut Jenisnya di
Kabupaten Kepulauan Siau Tagulandang Biaro, 2021**
**Number of Trading Facilities by Type of Facility in
Kepulauan Siau Tagulandang Biaro Regency, 2021**

Sumber/Source : Dinas Perindustrian dan Perdagangan Kabupaten Kepulauan Siau Tagulandang Biaro/Industry and Trade Services of Kepulauan Siau Tagulandang Biaro Regency

Tabel
Table 11.1

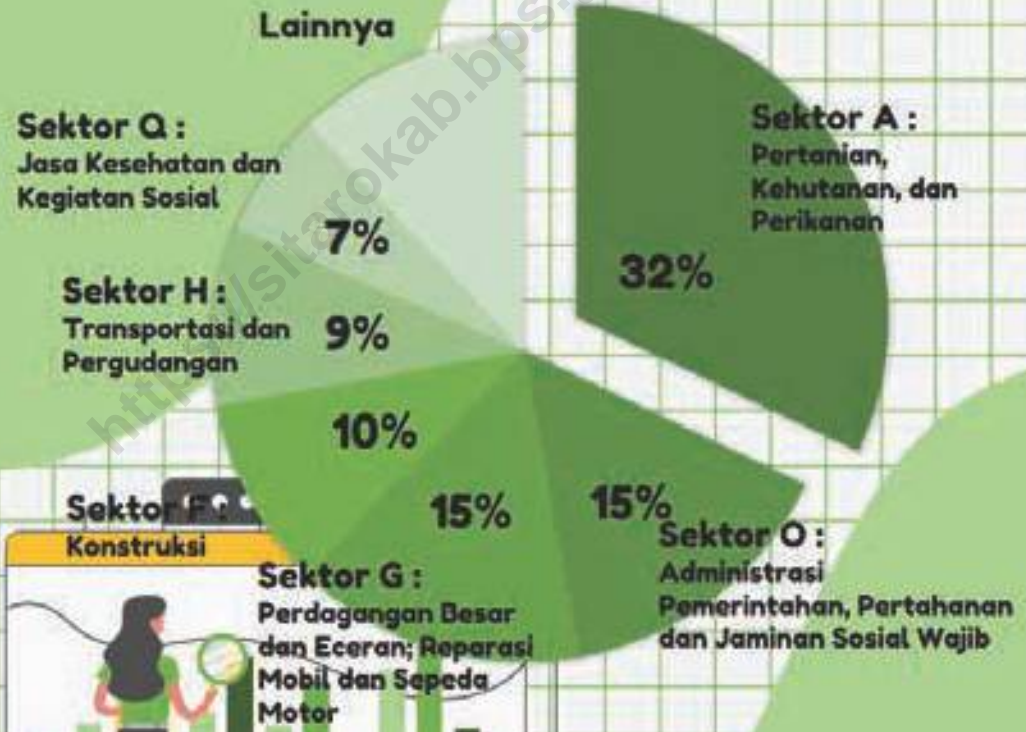
**Jumlah Sarana Perdagangan Menurut Jenisnya di
Kabupaten Kepulauan Siau Tagulandang Biaro, 2016–
2021**
*Number of Trading Facilities by Type of Facility in Kepulauan
Siau Tagulandang Biaro Regency, 2016–2022*

| Jenis Sarana Perdagangan Type of Trading Facilities | 2016 | 2017 | 2018 | 2019 | 2020 | 2021 |
|------------------------------------------------------------------------|-------------|-------------|-------------|-------------|-------------|-------------|
| (1) | (2) | (3) | (4) | (5) | (6) | (7) |
| Pasar/Marrket | 7 | 7 | 9 | 12 | 12 | - |
| Toko/Store | - | 40 | 34 | 43 | 48 | 191 |
| Kios/Warung | 248 | 248 | 258 | 272 | 272 | 1326 |
| CV | - | - | - | - | - | 191 |
| PT | - | - | - | - | - | 40 |
| APMS/SPBU | - | - | - | - | - | 6 |
| Pangkalan Minyak Tanah | - | - | - | - | - | 340 |
| Koperasi | - | - | - | - | - | 40 |
| Depot Air Minum | - | - | - | - | - | 23 |
| Salon | - | - | - | - | - | 20 |
| Catering | - | - | - | - | - | 7 |
| Bengkel | - | - | - | - | - | 29 |
| Rumah Makan | - | - | - | - | - | 46 |

| Jenis Sarana Perdagangan Type of Trading Facilities | 2016 | 2017 | 2018 | 2019 | 2020 | 2021 |
|------------------------------------------------------------------------|-------------|-------------|-------------|-------------|-------------|-------------|
| (1) | (2) | (3) | (4) | (5) | (6) | (7) |
| TV Kabel | - | - | - | - | - | 5 |
| Pabrik | - | - | - | - | - | 3 |
| Penginapan / Hotel | - | - | - | - | - | 15 |
| Bank | - | - | - | - | - | 9 |
| Jumlah/Total | 255 | 295 | 301 | 327 | 332 | 2291 |
| Warung Sembako* | - | - | - | - | 155* | - |

Sumber/Source: Dinas Perindustrian, Perdagangan, dan Tenaga Kerja Kabupaten Kepulauan Siau Tagulandang Biaro/ *Industry, Trade, and Manpower Service of Kepulauan Siau Tagulandang Biaro Regency*
 *Dinas Penanaman Modal dan Pelayanan Terpadu Satu Pintu (PMPTSP)

Distribusi Persentase PDRB ADHB Menurut Lapangan Usaha di Kabupaten SITARO Tahun 2021



PENJELASAN TEKNIS**TECHNICAL NOTES**

1. Penghitungan statistik neraca nasional mengikuti buku petunjuk yang diterbitkan oleh Perserikatan Bangsa Bangsa (PBB) dikenal sebagai Sistem Neraca Nasional (SNN). SNN adalah rekomendasi internasional tentang bagaimana menyusun ukuran aktivitas ekonomi yang sesuai dengan standar neraca baku yang didasarkan pada prinsip-prinsip ekonomi. Rekomendasi yang dimaksud dinyatakan dalam sekumpulan konsep, definisi, klasifikasi, dan aturan neraca yang disepakati secara internasional dalam mengukur indikator tertentu seperti Produk Domestik Bruto (PDB). Salah satu bentuk adaptasi pencatatan statistik nasional adalah melakukan perubahan tahun dasar PDB Indonesia dari tahun 2000 ke 2010. Perubahan tahun dasar PDB dilakukan seiring dengan mengadopsi rekomendasi PBB yang tertuang dalam Sistem Neraca Nasional 2008 (SNA 2008).
 2. Produk Domestik Bruto pada tingkat nasional serta Produk Domestik Regional Bruto (PDRB) pada tingkat regional (provinsi) menggambarkan kemampuan suatu wilayah untuk menciptakan nilai tambah pada suatu waktu tertentu. Untuk menyusun PDB maupun PDRB digunakan 2
1. *The method used to estimate national accounts statistics is based on the standard guidelines formed by United Nation known as System of National Accounts (SNA). SNA is the internationally agreed standard set of recommendations on how to compile measures of economic activity in accordance with strict accounting conventions based on economic principles. The recommendations are expressed in term of a set of concepts, definitions, classifications and accounting rules that comprise the internationally agreed standard for measuring indicators such as Gross Domestic Product (GDP). One of the improvement in the national statistical system is to rebase GDP form base year 2000 to 2010 in order to capture current economic condition. It is in line with the United Nations (UN) recommendation on 2008 SNA.*
 2. *The basic measure of the value added arising from economic activity is known as Gross Domestic Product at the national level and Gross Regional Domestic Product (GRDP) at the regional level (province/regency/municipality). To compile these statistics, two approaches have been used,*

pendekatan, yaitu lapangan usaha dan pengeluaran. Keduanya menyajikan komposisi data nilai tambah dirinci menurut sumber kegiatan ekonomi (lapangan usaha) dan menurut komponen penggunaannya. PDB maupun PDRB dari sisi lapangan usaha merupakan penjumlahan seluruh komponen nilai tambah bruto yang mampu diciptakan oleh sektor-sektor ekonomi atas berbagai aktivitas produksinya. Sedangkan dari sisi pengeluaran menjelaskan tentang penggunaan dari nilai tambah tersebut.

3. PDB menurut lapangan usaha mengalami perubahan klasifikasi dari 9 lapangan usaha menjadi 17 lapangan usaha. PDB menurut lapangan usaha dirinci menurut total nilai tambah dari seluruh sektor ekonomi yang mencakup lapangan usaha Pertanian, Kehutanan, dan Perikanan; Pertambangan dan Penggalian; Industri Pengolahan; Pengadaan Listrik dan Gas; Pengadaan Air, Pengelolaan Sampah, Limbah dan Daur Ulang; Konstruksi; Perdagangan Besar dan Eceran, Reparasi Mobil dan Sepeda Motor; Transportasi dan Pergudangan; Penyediaan Akomodasi dan Makan Minum; Informasi dan Komunikasi; Jasa Keuangan dan Asuransi; Real Estat; Jasa Perusahaan; Administrasi

i.e. "production approach" and "expenditure approach". The first approach is to measure value added produced by various kinds of economic activities, while the second approach is to measure final uses of the country's output. In other words, GDP/GRDP is the sum of total value added produced by all economic industries (activities) and the way of using it.

3. *GDP by industry classification changes from 9 sectors to 17 industries. GDP by industry is classified by types of economic activities such as Agriculture, Forestry and Fishing; Mining and Quarrying; Manufacturing; Electricity and Gas; Water Supply, Sewerage, Waste Management and Remediation Activities; Construction; Wholesale and Retail Trade, Repair of Cars and Motorcycles; Transportation and Storage; Accommodation and Food Service Activities; Information and Communication; Financial and Insurance Activities; Business Activities; Public Administration; Defence and Compulsory Social Security; Education; Human Health and Social Work Activities; and Other Services Activities.*

Pemerintahan, Pertahanan dan Jaminan Sosial Wajib; Jasa Pendidikan; Jasa Kesehatan dan Kegiatan Sosial; dan Jasa Lainnya.

4. PDB menurut pengeluaran mengalami perubahan klasifikasi dimana pengeluaran konsumsi Lembaga Non Profit yang Melayani Rumah Tangga (LNPR) yang sebelumnya termasuk bagian dari pengeluaran konsumsi rumah tangga menjadi komponen terpisah. Sehingga klasifikasi PDB menurut pengeluaran dirinci menjadi 7 komponen yaitu komponen pengeluaran konsumsi rumah tangga, pengeluaran konsumsi LNPR, pengeluaran konsumsi pemerintah, pembentukan modal tetap bruto, perubahan inventori, ekspor barang dan jasa, dan impor barang dan jasa.
4. *GDP by expenditure classification changes where consumption expenditure of Non-profit Institutions Serving Households (NPISH) previously included as part of household consumption expenditure is taken out into separate component. So that, GDP by type of expenditures is classified into: household consumption expenditure, NPISH consumption expenditure, government consumption expenditure, gross fixed capital formation, changes in inventories, exports of goods and services, and imports of goods and services.*
5. Pembentukan Modal Tetap Bruto (PMTB) mencakup pengadaan, pembuatan, dan pembelian barang modal. Barang modal dimaksud adalah barang-barang yang digunakan untuk proses produksi, tahan lama atau yang mempunyai umur pemakaian lebih dari satu tahun seperti bangunan, mesin-mesin dan alat angkutan. Termasuk pula di sini perbaikan besar (berat) yang sifatnya memperpanjang umur atau mengubah bentuk atau kapasitas barang modal tersebut.
5. *Gross Fixed Capital Formation (GFCF) includes procurement, manufacture, and the purchase of capital goods. Capital goods are goods which are used for the production process, durable or have a service life of more than one year such as buildings, machinery, and transportation equipment. Including here: huge improvement that are to extend the life or changing the shape or the capacity of the capital goods. Capital expenditures for military purposes are also covered as GFCF.*

Pengeluaran barang modal untuk keperluan militer juga dicakup sebagai PMTB. Klasifikasi komponen PMTB dibagi menjadi 6 sub komponen yaitu Konstruksi; Mesin dan Peralatan; Kendaraan; Peralatan Lainnya; *Cultivated Biological Resources (CBR)* dan Produk Kekayaan Intelektual.

GFCF component are classified into six sub-components: Construction; Machinery and Equipment; Vehicle; Other Equipment; Cultivated Biological Resources (CBR) and Intellectual Property Product.

6. Ekspor barang dan jasa merupakan transaksi perdagangan barang dan jasa dari penduduk (residen) ke bukan penduduk (non residen). Impor barang dan jasa adalah transaksi perdagangan dari bukan penduduk ke penduduk. Ekspor atau impor barang terjadi pada saat terjadi perubahan hak kepemilikan barang antara penduduk dengan bukan penduduk (dengan atau tanpa perpindahan fisik barang tersebut). Pada PDB dengan tahun dasar 2010, ekspor dan impor barang dirinci menjadi nonmigas dan migas.
7. Produk Domestik Bruto maupun agregat turunannya disajikan dalam 2 (dua) versi penilaian, yaitu atas dasar "harga berlaku" dan atas dasar "harga konstan". Disebut sebagai harga berlaku karena seluruh agregat dinilai dengan menggunakan harga pada tahun berjalan, sedangkan harga konstan penilaiannya didasarkan kepada harga satu tahun dasar tertentu, dalam publikasi ini

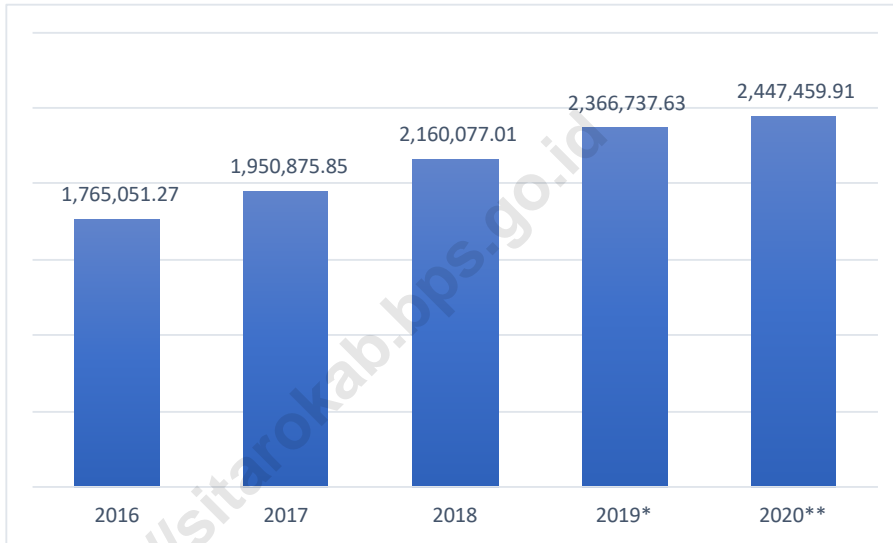
6. *Exports of goods and services consist of transactions of goods and services from residents to non-residents. Imports of goods and services consist of transactions of goods and services from non-residents to residents. Exports and imports of goods occur when there are changes in ownership of goods between residents and non-residents (with or without physical movements of goods across frontiers). On the GDP at 2010 basic year, exports and imports of goods specified into non oil and gas and oil and gas.*
7. *GDP and its aggregations are presented in two forms: at current market prices and at constant base year market prices. In presenting current market prices, all aggregates are valued at current market prices, while base year constant market prices are shown by valuing all aggregates at fixed base year prices. Year of 2010 is used as the base year in this publication.*

digunakan harga tahun 2010.

8. Laju pertumbuhan Produk Domestik Bruto diperoleh dari perhitungan PDB atas dasar harga konstan. Diperoleh dengan cara mengurangi nilai PDB pada tahun ke-n terhadap nilai pada tahun ke n-1 (tahun sebelumnya), dibagi dengan nilai pada tahun ke n-1, dikalikan dengan 100 persen. Laju pertumbuhan menunjukkan perkembangan agregat pendapatan dari satu waktu tertentu terhadap waktu sebelumnya.
8. *Growth rate of Gross Domestic Product is derived from GDP at constant market prices. It is obtained by subtracting the value of GDP year n with the value of GDP year n-1, divided by the value of GDP year n-1 then multiplied by 100 percent. The growth rate of GDP explains the income growth during the given period.*

Gambar 12.1
Figures

Produk Domestik Regional Bruto Atas Dasar Harga Berlaku Menurut Lapangan Usaha di Kabupaten Kepulauan Siau Tagulandang Biaro (miliar rupiah), 2016-2021
Gross Regional Domestic Product at Current Market Prices by Industry in Kepulauan Siau Tagulandang Biaro Regency (billion rupiahs), 2016-2021



Sumber/Source: BPS, berbagai sensus, survei dan sumber lain/
BPS-Statistics Indonesia, various census, survey, and other sources

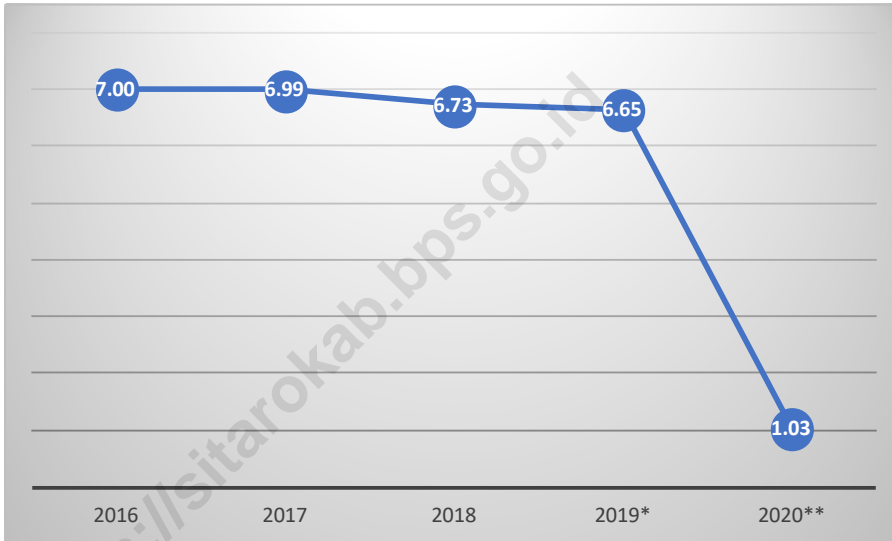
*angka sementara

**angka sangat sementara

Gambar 12.2
Figures

Laju Pertumbuhan Produk Domestik Regional Bruto Atas Dasar Harga Konstan 2010 Menurut Lapangan Usaha di Kabupaten Kepulauan Siau Tagulandang Biaro (persen), 2016-2021

Growth Rate of Gross Regional Domestic Product at 2010 Constant Market Prices by Industry in Kepulauan Siau Tagulandang Biaro Regency (percent), 2016-2021



Sumber/Source: BPS, berbagai sensus, survei dan sumber lain/
BPS-Statistics Indonesia, various census, survey, and other sources

*angka sementara

**angka sangat sementara

Tabel
Table 12.1

**Produk Domestik Regional Bruto Atas Dasar Harga
Berlaku Menurut Lapangan Usaha di Kabupaten
Kepulauan Siau Tagulandang Biaro (juta rupiah), 2017–
2021**

*Gross Regional Domestic Product at Current Market Prices
by Industry in Kepulauan Siau Tagulandang Biaro Regency
(billion rupiahs), 2017-2021*

| Lapangan Usaha/Industry | | 2017 | 2018 | 2019 | 2020* | 2021** |
|-------------------------|--------------------------------------------------------------------------------------------------------------------------------------------|------------|------------|------------|------------|------------|
| (1) | | (2) | (3) | (4) | (5) | (6) |
| A | Pertanian Kehutanan dan Perikanan/ <i>Agriculture Forestry and Fishing</i> | 610 545,75 | 655 008,50 | 713 421,88 | 767 235,74 | 842 757,86 |
| B | Pertambangan dan Penggalian/ <i>Mining and Quarrying</i> | 60 888,80 | 67 129,19 | 72 794,63 | 73 059,52 | 80 078,37 |
| C | Industri Pengolahan/ <i>Manufacturing</i> | 15 624,05 | 16 889,56 | 18 465,48 | 20 002,78 | 21 483,79 |
| D | Pengadaan Listrik dan Gas/ <i>Electricity and Gas</i> | 1 039,23 | 1 164,11 | 1 255,61 | 1 395,92 | 1 462,12 |
| E | Pengadaan Air; Pengelolaan Sampah Limbah dan Daur Ulang/ <i>Water Supply; Sewerage Waste Management and Remediation Activities</i> | 1 659,63 | 1 832,59 | 1 973,28 | 1 995,43 | 2 096,67 |
| F | Konstruksi/ <i>Construction</i> | 206 718,40 | 232 934,61 | 255 417,00 | 248 484,84 | 261 457,99 |
| G | Perdagangan Besar dan Eceran; Reparasi Mobil dan Sepeda Motor/ <i>Wholesale and Retail Trade; Repair of Motor Vehicles and Motorcycles</i> | 282 567,47 | 308 921,02 | 350 697,02 | 370 877,81 | 395 328,53 |
| H | Transportasi dan Pergudangan/ <i>Transportation and Storage</i> | 202 325,44 | 220 080,21 | 245 507,49 | 232 216,30 | 242 849,98 |
| I | Penyediaan Akomodasi dan Makan Minum/ <i>Accommodation and Food Service Activities</i> | 13 770,82 | 15 403,54 | 17 069,07 | 15 276,33 | 15 690,24 |
| J | Informasi dan Komunikasi/ <i>Information and Communication</i> | 10 324,30 | 11 433,03 | 12 840,22 | 14 415,17 | 15 021,75 |

Lanjutan Tabel/*Continued Table* 12.1

| Lapangan Usaha/ <i>Industry</i> | | 2017 | 2018 | 2019 | 2020* | 2021** |
|----------------------------------------------------------------------------|---------------------------------------------------------------------------------------------------------------------------------------------------|---------------------|---------------------|---------------------|---------------------|---------------------|
| (1) | (2) | (3) | (4) | (5) | (6) | (6) |
| K | Jasa Keuangan dan Asuransi/ <i>Financial and Insurance Activities</i> | 25 829.22 | 27 615.05 | 28 386.08 | 30 473,54 | 33 435,15 |
| L | Real Estat/ <i>Real Estate Activities</i> | 87 963.84 | 102 067.05 | 109 440.37 | 111 322,03 | 117 594,33 |
| M N | Jasa Perusahaan/ <i>Business Activities</i> | 580.95 | 643.83 | 733.01 | 751,44 | 798,18 |
| O | Administrasi Pemerintahan Pertahanan dan Jaminan Sosial Wajib/ <i>Public Administration and Defence; Compulsory Social Security</i> | 304 368.95 | 355 250.51 | 377 869.06 | 380 609,93 | 395 380,21 |
| P | Jasa Pendidikan/ <i>Education</i> | 17 602.63 | 21 736.60 | 24 212.75 | 25 823,66 | 27 087,31 |
| Q | Jasa Kesehatan dan Kegiatan Sosial/ <i>Human Health and Social Work Activities</i> | 106 746.24 | 119 372.61 | 133 669.74 | 150 434,64 | 171 229,90 |
| R S T U | Jasa Lainnya/ <i>Other Services Activities</i> | 2 320.12 | 2 595.00 | 2 984.93 | 3 084,81 | 3 198,18 |
| Produk Domestik Regional Bruto/ Gross Regional Domestic Product | | 1 950 875.85 | 2 160 077.01 | 2 366 737.63 | 2 447 459,91 | 2 626 950,56 |

Sumber/*Source*: BPS, berbagai sensus, survei dan sumber lain/ *BPS-Statistics Indonesia, various census, survey, and other sources*

*angka sementara

**angka sangat sementara

Tabel
Table 12.2

Produk Domestik Regional Bruto Atas Dasar Harga Konstan 2010 Menurut Lapangan Usaha di Kabupaten Kepulauan Siau Tagulandang Biaro (juta rupiah), 2017–2021

Gross Regional Domestic Product at 2010 Constant Market Prices by Industry in Kepulauan Siau Tagulandang Biaro Regency (billion rupiahs), 2017-2021

| Lapangan Usaha/Industry | | 2017 | 2018 | 2019 | 2020* | 2021** |
|-------------------------|--------------------------------------------------------------------------------------------------------------------------------------------|------------|------------|------------|------------|------------|
| (1) | | (2) | (3) | (4) | (5) | (6) |
| A | Pertanian, Kehutanan, dan Perikanan/ <i>Agriculture, Forestry, and Fishing</i> | 484,810.54 | 508,899.72 | 541,725.51 | 567,968.98 | 594.558,35 |
| B | Pertambangan dan Penggalian/ <i>Mining and Quarrying</i> | 43,765.53 | 46,886.93 | 50,467.40 | 49,257.24 | 52.459,37 |
| C | Industri Pengolahan/ <i>Manufacturing</i> | 11,545.88 | 12,286.32 | 13,029.65 | 13,566.35 | 14.360,41 |
| D | Pengadaan Listrik dan Gas/ <i>Electricity and Gas</i> | 997.16 | 1,059.59 | 1,128.83 | 1,208.25 | 1.252,46 |
| E | Pengadaan Air; Pengelolaan Sampah, Limbah, dan Daur Ulang/ <i>Water Supply; Sewerage, Waste Management, and Remediation Activities</i> | 1,134.74 | 1,188.69 | 1,230.80 | 1,212.63 | 1.245,21 |
| F | Konstruksi/ <i>Construction</i> | 146,001.42 | 156,447.97 | 167,476.92 | 159,563.96 | 165.587,24 |
| G | Perdagangan Besar dan Eceran; Reparasi Mobil dan Sepeda Motor/ <i>Wholesale and Retail Trade; Repair of Motor Vehicles and Motorcycles</i> | 208,635.45 | 224,929.10 | 245,603.34 | 245,227.73 | 253.245,85 |
| H | Transportasi dan Pergudangan/ <i>Transportation and Storage</i> | 124,350.92 | 133,396.57 | 144,205.48 | 133,342.84 | 136.557,69 |
| I | Penyediaan Akomodasi dan Makan Minum/ <i>Accommodation and Food Service Activities</i> | 10,262.59 | 11,111.78 | 12,006.23 | 10,902.79 | 11.086,90 |
| J | Informasi dan Komunikasi/ <i>Information and Communication</i> | 8,947.16 | 9,816.40 | 10,811.53 | 12,177.08 | 12.430,12 |

Lanjutan Tabel/*Continued Table 12.2*

| Lapangan Usaha/Industry | | 2017 | 2018 | 2019 | 2020* | 2021** |
|----------------------------------------------------------------------------|-----------------------------------------------------------------------------------------------------------------------------------------------------|---------------------|---------------------|---------------------|---------------------|---------------------|
| (1) | | (2) | (3) | (4) | (5) | (6) |
| K | Jasa Keuangan dan Asuransi/ <i>Financial and Insurance Activities</i> | 18.794,46 | 19.339,08 | 19.517,78 | 21.033,71 | 22.061,00 |
| L | Real Estat/ <i>Real Estate Activities</i> | 61.733,56 | 65.745,66 | 68.887,39 | 68.077,39 | 70.255,88 |
| M,N | Jasa Perusahaan/ <i>Business Activities</i> | 381,90 | 404,05 | 435,04 | 430,42 | 451,02 |
| O | Administrasi Pemerintahan, Pertahanan, dan Jaminan Sosial Wajib/ <i>Public Administration and Defence; Compulsory Social Security</i> | 182.698,59 | 197.955,61 | 203.997,93 | 203.582,96 | 211.461,66 |
| P | Jasa Pendidikan/ <i>Education</i> | 11.774,89 | 14.378,74 | 15.356,49 | 15.855,89 | 16.455,25 |
| Q | Jasa Kesehatan dan Kegiatan Sosial/ <i>Human Health and Social Work Activities</i> | 82.959,37 | 89.020,84 | 96.276,63 | 105.235,88 | 116.506,67 |
| R,S,T,U | Jasa Lainnya/ <i>Other Services Activities</i> | 1.638,29 | 1.758,17 | 1.891,09 | 1.879,68 | 1.905,45 |
| Produk Domestik Regional Bruto/ Gross Regional Domestic Product | | 1.400.432,43 | 1.494.625,22 | 1.594.048,30 | 1.610.523,77 | 1.681.880,51 |

Sumber/Source: BPS, berbagai sensus, survei dan sumber lain/ *BPS-Statistics Indonesia, various census, survey, and other sources*

*angka sementara

**angka sangat sementara

Tabel
Table 12.3

Distribusi Persentase Produk Domestik Regional Bruto Atas Dasar Harga Berlaku Menurut Lapangan Usaha di Kabupaten Kepulauan Siau Tagulandang Biaro, 2017–2021

Percentage Distribution of Gross Regional Domestic Product at Current Market Prices by Industry in Kepulauan Siau Tagulandang Biaro Regency, 2017-2021

| Lapangan Usaha/Industry | | 2017 | 2018 | 2019 | 2020* | 2021** |
|-------------------------|--------------------------------------------------------------------------------------------------------------------------------------------|-------|-------|-------|-------|--------|
| (1) | (2) | (3) | (4) | (5) | (6) | |
| A | Pertanian, Kehutanan, dan Perikanan/ <i>Agriculture, Forestry, and Fishing</i> | 31,30 | 30,32 | 30,14 | 31,35 | 32,08 |
| B | Pertambangan dan Penggalian/ <i>Mining and Quarrying</i> | 3,12 | 3,11 | 3,08 | 2,99 | 3,05 |
| C | Industri Pengolahan/ <i>Manufacturing</i> | 0,80 | 0,78 | 0,78 | 0,82 | 0,82 |
| D | Pengadaan Listrik dan Gas/ <i>Electricity and Gas</i> | 0,05 | 0,05 | 0,05 | 0,06 | 0,06 |
| E | Pengadaan Air; Pengelolaan Sampah, Limbah, dan Daur Ulang/ <i>Water Supply; Sewerage, Waste Management, and Remediation Activities</i> | 0,09 | 0,08 | 0,08 | 0,08 | 0,08 |
| F | Konstruksi/ <i>Construction</i> | 10,60 | 10,78 | 10,79 | 10,15 | 9,95 |
| G | Perdagangan Besar dan Eceran; Reparasi Mobil dan Sepeda Motor/ <i>Wholesale and Retail Trade; Repair of Motor Vehicles and Motorcycles</i> | 14,48 | 14,30 | 14,82 | 15,15 | 15,05 |
| H | Transportasi dan Pergudangan/ <i>Transportation and Storage</i> | 10,37 | 10,19 | 10,37 | 9,49 | 9,24 |
| I | Penyediaan Akomodasi dan Makan Minum/ <i>Accommodation and Food Service Activities</i> | 0,71 | 0,71 | 0,72 | 0,62 | 0,60 |
| J | Informasi dan Komunikasi/ <i>Information and Communication</i> | 0,53 | 0,53 | 0,54 | 0,59 | 0,57 |

Lanjutan Tabel/*Continued Table* 12.3

| Lapangan Usaha/ <i>Industry</i> | | 2017 | 2018 | 2019 | 2020* | 2021** |
|----------------------------------------------------------------------------------|-------------------------------------------------------------------------------------------------------------------------------------------------|---------------|---------------|---------------|---------------|---------------|
| (1) | | (2) | (3) | (4) | (5) | (6) |
| K | Jasa Keuangan dan Asuransi/ <i>Financial and Insurance Activities</i> | 1,32 | 1,28 | 1,20 | 1,25 | 1,27 |
| L | Real Estat/ <i>Real Estate Activities</i> | 4,51 | 4,73 | 4,62 | 4,55 | 4,48 |
| M,N | Jasa Perusahaan/ <i>Business Activities</i> | 0,03 | 0,03 | 0,03 | 0,03 | 0,03 |
| O | Administrasi Pemerintahan, Pertahanan, dan Jaminan Sosial Wajib/ <i>Public Administration and Defence; Compulsory Social Security</i> | 15,60 | 16,45 | 15,97 | 15,55 | 15,05 |
| P | Jasa Pendidikan/ <i>Education</i> | 0,90 | 1,01 | 1,02 | 1,06 | 1,03 |
| Q | Jasa Kesehatan dan Kegiatan Sosial/ <i>Human Health and Social Work Activities</i> | 5,47 | 5,53 | 5,65 | 6,15 | 6,52 |
| R,S,T,U | Jasa Lainnya/ <i>Other Services Activities</i> | 0,12 | 0,12 | 0,13 | 0,13 | 0,12 |
| Produk Domestik Regional Bruto/<i>Gross Regional Domestic Product</i> | | 100,00 | 100,00 | 100,00 | 100,00 | 100,00 |

Sumber/*Source*: BPS, berbagai sensus, survei dan sumber lain/ *BPS-Statistics Indonesia, various census, survey, and other sources*

*angka sementara

**angka sangat sementara

Tabel
Table 12.4

Laju Pertumbuhan Produk Domestik Regional Bruto Atas Dasar Harga Konstan 2010 Menurut Lapangan Usaha di Kabupaten Kepulauan Siau Tagulandang Biaro (persen), 2017–2021

Growth Rate of Gross Regional Domestic Product at 2010 Constant Market Prices by Industry in Kepulauan Siau Tagulandang Biaro Regency (percent), 2017-2021

| Lapangan Usaha/Industry | | 2017 | 2018 | 2019 | 2020* | 2021** |
|-------------------------|--------------------------------------------------------------------------------------------------------------------------------------------|------|------|-------|-------|--------|
| (1) | | (2) | (3) | (4) | (5) | (6) |
| A | Pertanian, Kehutanan, dan Perikanan/ <i>Agriculture, Forestry, and Fishing</i> | 6,91 | 7,13 | 7,64 | -2,40 | 6,50 |
| B | Pertambangan dan Penggalian/ <i>Mining and Quarrying</i> | 4,45 | 6,41 | 6,05 | 4,12 | 5,85 |
| C | Industri Pengolahan/ <i>Manufacturing</i> | 7,67 | 6,26 | 6,53 | 7,04 | 3,66 |
| D | Pengadaan Listrik dan Gas/ <i>Electricity and Gas</i> | 1,16 | 4,75 | 3,54 | -1,48 | 2,69 |
| E | Pengadaan Air; Pengelolaan Sampah, Limbah, dan Daur Ulang/ <i>Water Supply; Sewerage, Waste Management, and Remediation Activities</i> | 8,71 | 7,16 | 7,05 | -4,72 | 3,77 |
| F | Konstruksi/ <i>Construction</i> | 7,53 | 7,81 | 9,19 | -0,15 | 3,27 |
| G | Perdagangan Besar dan Eceran; Reparasi Mobil dan Sepeda Motor/ <i>Wholesale and Retail Trade; Repair of Motor Vehicles and Motorcycles</i> | 7,15 | 7,27 | 8,10 | -7,53 | 2,41 |
| H | Transportasi dan Pergudangan/ <i>Transportation and Storage</i> | 7,20 | 8,27 | 8,05 | -9,19 | 1,69 |
| I | Penyediaan Akomodasi dan Makan Minum/ <i>Accommodation and Food Service Activities</i> | 6,19 | 9,72 | 10,14 | 12,63 | 2,08 |
| J | Informasi dan Komunikasi/ <i>Information and Communication</i> | 7,96 | 2,90 | 0,92 | 7,77 | 4,88 |

Lanjutan Tabel/*Continued Table* 12.4

| Lapangan Usaha/ <i>Industry</i> | | 2017 | 2018 | 2019 | 2020* | 2021** |
|----------------------------------------------------------------------------------|---------------------------------------------------------------------------------------------------------------------------------------------|------|-------|------|-------|--------|
| (1) | | (2) | (3) | (4) | (5) | (6) |
| K | Jasa Keuangan dan Asuransi/ <i>Financial and Insurance Activities</i> | 7,73 | 6,50 | 4,78 | -1,18 | 3,20 |
| L | Real Estat/ <i>Real Estate Activities</i> | 6,38 | 5,80 | 7,67 | -1,06 | 4,79 |
| M,N | Jasa Perusahaan/ <i>Business Activities</i> | 7,06 | 8,35 | 3,05 | -0,20 | 3,87 |
| O | Administrasi Pemerintahan, Pertahanan, dan Jaminan Sosial Wajib/ <i>Public Administration and Defence; Compulsory Social Security</i> | 6,20 | 22,11 | 6,80 | 3,25 | 3,78 |
| P | Jasa Pendidikan/ <i>Education</i> | 8,79 | 7,31 | 8,15 | 9,31 | 10,71 |
| Q | Jasa Kesehatan dan Kegiatan Sosial/ <i>Human Health and Social Work Activities</i> | 7,19 | 7,32 | 7,56 | -0,60 | 1,37 |
| R,S,T,U | Jasa Lainnya/ <i>Other Services Activities</i> | 6,99 | 6,73 | 6,65 | 1,03 | 4,43 |
| Produk Domestik Regional Bruto/<i>Gross Regional Domestic Product</i> | | 7.00 | 6.99 | 6.73 | 6.65 | 1.03 |

Sumber/*Source*: BPS, berbagai sensus, survei dan sumber lain/ *BPS-Statistics Indonesia, various census, survey, and other sources*

*angka sementara

**angka sangat sementara

Tabel
Table 12.5

Produk Domestik Regional Bruto Atas Dasar Harga Berlaku Menurut Jenis Pengeluaran di Kabupaten Kepulauan Siau Tagulandang Biaro (miliar rupiah), 2017–2021

Gross Regional Domestic Product at Current Market Prices by Type of Expenditure in Kepulauan Siau Tagulandang Biaro Regency (billion rupiahs), 2017-2021

| Jenis Pengeluaran Type of Expenditure | 2017 | 2018 | 2019 | 2020* | 2021** |
|----------------------------------------------------------------------------|---------------------|---------------------|---------------------|---------------------|---------------------|
| (1) | (2) | (3) | (4) | (5) | (6) |
| Pengeluaran Konsumsi Rumah tangga | 1 219 423,05 | 1 33 922,80 | 1 428 289,50 | 1 487 933,33 | 1 431 827 |
| Pengeluaran Konsumsi LNPR | 127 214,16 | 142 905,18 | 163 211,14 | 164 564,17 | 163 211 |
| Pengeluaran Konsumsi Pemerintah | 866 264,17 | 946 433,19 | 1 020 378,67 | 1 087 703,17 | 1 018 379 |
| Pembentukan Modal Tetap Domestik Bruto | 585 487,00 | 654 615,49 | 709 669,83 | 706 965,52 | 708 120 |
| Perubahan Inventori | 89,44 | 98,55 | 110,75 | 124,87 | 123 |
| Ekspor Barang dan Jasa | 504 682,16 | 549 395,12 | 597 808,02 | 641 027,49 | 597 808 |
| Impor Barang dan Jasa | 1 352 284,14 | 1 466 93,34 | 1 552 730,29 | 1 640 858,65 | 1 552 730 |
| Produk Domestik Regional Bruto/ Gross Regional Domestic Product | 1 950 875,85 | 2 160 077,01 | 2 366 737,63 | 2 447 459,91 | 2 626 950,56 |

Sumber/Source: BPS, berbagai sensus, survei dan sumber lain/ BPS-Statistics Indonesia, various census, survey, and other sources

*angka sementara

**angka sangat sementara

Tabel
Table 12.6**Produk Domestik Regional Bruto Atas Dasar Harga Konstan 2010 Menurut Jenis Pengeluaran di Kabupaten Kepulauan Siau Tagulandang Biaro (miliar rupiah), 2017–2021****Gross Regional Domestic Product at 2010 Constant Market Prices by Type of Expenditure in Kepulauan Siau Tagulandang Biaro Regency (billion rupiahs), 2017–2021**

| Jenis Pengeluaran Type of Expenditure | 2017 | 2018 | 2019 | 2020* | 2021** |
|----------------------------------------------------------------------------|---------------------|---------------------|---------------------|---------------------|---------------------|
| (1) | (2) | (3) | (4) | (5) | (6) |
| Pengeluaran Konsumsi Rumah tangga | 906 83,94 | 952 905,89 | 988 283,36 | 1 010 803,36 | 1 062 341,51 |
| Pengeluaran Konsumsi LNPRT | 92 722,73 | 98 829,71 | 108 567,61 | 106 445,05 | 110 823,78 |
| Pengeluaran Konsumsi Pemerintah | 625 895,43 | 664 004,81 | 693 362,41 | 713 607,12 | 735 344,26 |
| Pembentukan Modal Tetap Domestik Bruto | 461 608,96 | 491 23,03 | 515 724,81 | 496 460,55 | 527 208,13 |
| Perubahan Inventori | 79,26 | 89,99 | 97,62 | 107,30 | 119,47 |
| Ekspor Barang dan Jasa | 412 778,74 | 443 945,35 | 474 206,70 | 494 228,07 | 525 022,29 |
| Impor Barang dan Jasa | 1 099 036,64 | 1 156 573,56 | 1 186 194,22 | 1 211 127,69 | 1 278 978,93 |
| Produk Domestik Regional Bruto/ Gross Regional Domestic Product | 1 400 432,43 | 1 494 625,22 | 1 594 048,30 | 1 610. 23,77 | 1 681 880,51 |

Sumber/Source: BPS, berbagai sensus, survei dan sumber lain/ BPS-Statistics Indonesia, various census, survey, and other sources

*angka sementara

**angka sangat sementara

IPM (Indeks Pembangunan Manusia)

Kabupaten SITARO pada tahun 2021 mencapai angka 68,05

IPM Sitara mengalami peningkatan jika dibandingkan dengan IPM Tahun 2020 yaitu sebesar 67,64



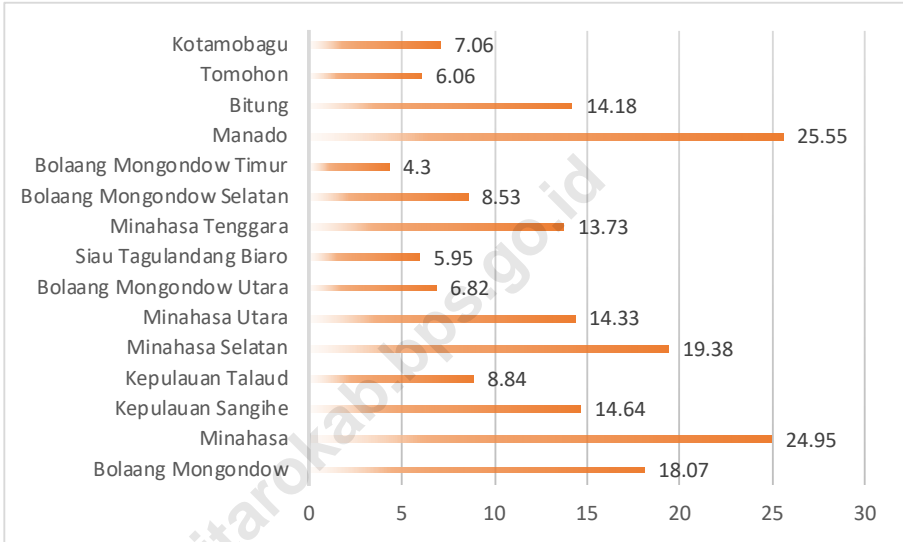
PENJELASAN TEKNIS

1. Penduduk miskin adalah penduduk yang memiliki rata-rata pengeluaran per kapita per bulan di bawah garis kemiskinan.
2. Laju Pertumbuhan PDB/PDRB menunjukkan pertumbuhan produksi barang dan jasa di suatu wilayah perekonomian dalam selang waktu tertentu.
3. Indeks Pembangunan Manusia (IPM) menjelaskan bagaimana penduduk dapat mengakses hasil pembangunan dalam memperoleh pendapatan, kesehatan, pendidikan dan sebagainya. IPM diperkenalkan oleh UNDP pada tahun 1990 dan dipublikasikan secara berkala dalam laporan tahunan Human Development Report (HDR). IPM dibentuk oleh 3 (tiga) dimensi dasar: Umur panjang dan hidup sehat; Pengetahuan; dan Standar hidup layak.

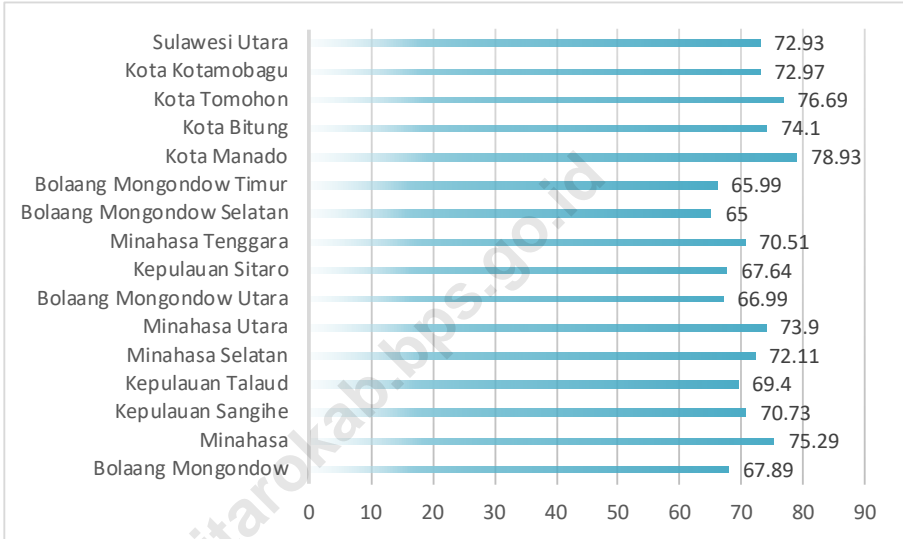
TECHNICAL NOTES

1. *The poor population is the population that had an average monthly per capita expenditure below the poverty line.*
2. *Growth rate of GDP/GRDP shows the growth of goods and services in the economy of a region within a certain time interval.*
3. *The Human Development Index (HDI) explains how people can access development results in obtaining income, health, education and so forth. HDI was introduced by United Nations Development Programme (UNDP) in 1990 and published periodically in the annual report of the Human Development Report. HDI was formed by three basic dimensions: a long and healthy life; knowledge; and a decent standard of living.*

Gambar 13.1 **Jumlah Penduduk Miskin Menurut Kabupaten/Kota di Provinsi Sulawesi Utara (ribu), 2021**
Figures **Number of Poor Population by Regency/Municipality in Sulawesi Utara Province (thousand), 2021**



Sumber/Source: Survei Sosial Ekonomi Nasional/ National Socio Economic Survey

Gambar
Figures 13.2**Indeks Pembangunan Manusia Menurut Kabupaten/Kota
di Provinsi Sulawesi Utara, 2021**
*Human Development Index by Regency/Municipality in
Sulawesi Utara Province, 2021*

Sumber/Source: BPS-Badan Pusat Statistik/
BPS-Statistics

Tabel 13.1 **Jumlah Penduduk Menurut Kabupaten/Kota di Provinsi Sulawesi Utara (ribu), 2017–2021**
Table 13.1 **Population by Regency/Municipality in Sulawesi Utara Province (thousand), 2017–2021**

| Kabupaten/Kota Regency/Municipality | 2017 | 2018 | 2019 | 2020 | 2021 |
|----------------------------------------|-----------------|-----------------|-----------------|-----------------|-----------------|
| (1) | (2) | (3) | (4) | (5) | (6) |
| Bolaang Mongondow | 236,89 | 240,51 | 244,19 | 247,81 | 250,48 |
| Minahasa | 332,19 | 335,32 | 338,36 | 341,18 | 348,67 |
| Kepulauan Sangihe | 130,02 | 130,49 | 130,83 | 131,16 | 139,68 |
| Kepulauan Talaud | 89,84 | 90,68 | 91,59 | 92,48 | 94,98 |
| Minahasa Selatan | 206,60 | 208,01 | 209,50 | 210,69 | 238,75 |
| Minahasa Utara | 199,49 | 200,99 | 202,32 | 203,62 | 226,92 |
| Bolaang Mongondow Utara | 77,38 | 78,44 | 79,37 | 80,31 | 83,74 |
| Siau Tagulandang Biaro | 65,83 | 65,98 | 66,23 | 66,40 | 72,14 |
| Minahasa Tenggara | 105,16 | 105,71 | 106,30 | 106,89 | 11,08 |
| Bolaang Mongondow Selatan | 63,21 | 64,17 | 65,13 | 66,07 | 70,53 |
| Bolaang Mongondow Timur | 69,72 | 70,61 | 71,48 | 72,41 | 89,98 |
| Manado | 427,91 | 430,13 | 431,88 | 433,64 | 453,18 |
| Bitung | 208,99 | 212,41 | 215,71 | 219,00 | 227,18 |
| Tomohon | 101,98 | 103,71 | 105,31 | 106,92 | 100,85 |
| Kotamobagu | 121,69 | 123,87 | 126,19 | 128,39 | 124,47 |
| Sulawesi Utara | 2 436,92 | 2 461,03 | 2 484,39 | 2 506,98 | 2 638,63 |

Sumber/Source: Proyeksi Penduduk Indonesia 2010–2035/ Indonesia Population Projection 2010–2035

Tabel
Table 13.2

Laju Pertumbuhan Produk Domestik Regional Bruto Atas Dasar Harga Konstan 2010 Menurut Kabupaten/Kota di Provinsi Sulawesi Utara (persen), 2017–2021
Rate of Growth of Gross Regional Domestic Products at Constant 2010 Prices by Regency/Municipality in Sulawesi Utara Province (percent), 2017–2021

| Kabupaten/Kota Regency/Municipality | 2017 | 2018 | 2019 | 2020 | 2021 |
|----------------------------------------|-------------|-------------|-------------|--------------|------|
| (1) | (2) | (3) | (4) | (5) | (6) |
| Bolaang Mongondow | 6,67 | 7,39 | 7,70 | 0,80 | |
| Minahasa | 6,07 | 6,10 | 5,77 | -1,03 | |
| Kepulauan Sangihe | 5,45 | 5,50 | 5,43 | 0,50 | |
| Kepulauan Talaud | 5,10 | 5,06 | 5,06 | 0,42 | |
| Minahasa Selatan | 6,53 | 6,09 | 5,97 | -0,77 | |
| Minahasa Utara | 6,51 | 6,33 | 6,21 | -0,88 | |
| Bolaang Mongondow Utara | 6,28 | 6,18 | 6,17 | 0,71 | |
| Siau Tagulandang Biaro | 6,99 | 6,73 | 6,65 | 1,03 | |
| Minahasa Tenggara | 6,36 | 6,00 | 5,98 | -0,64 | |
| Bolaang Mongondow Selatan | 6,24 | 6,56 | 6,39 | 0,63 | |
| Bolaang Mongondow Timur | 5,71 | 5,06 | 4,80 | 0,18 | |
| Manado | 6,74 | 6,65 | 6,03 | -3,13 | |
| Bitung | 6,18 | 6,01 | 4,06 | 1,37 | |
| Tomohon | 8,84 | 6,12 | 6,76 | -0,41 | |
| Kotamobagu | 6,79 | 6,66 | 6,13 | 0,20 | |
| Sulawesi Utara | 6,31 | 6,00 | 5,65 | -0,99 | |

Sumber/Source: BPS-Badan Pusat Statistik/ BPS-Statistics

Tabel
Table 13.3

**Jumlah Penduduk Miskin Menurut Kabupaten/Kota di
Provinsi Sulawesi Utara (ribu), 2017–2021**
**Number of Poor Population by Regency/Municipality in
Sulawesi Utara Province (thousand), 2017–2021**

| Kabupaten/Kota Regency/Municipality | 2017 | 2018 | 2019 | 2020 | 2021 |
|------------------------------------------------|---------------|---------------|---------------|---------------|---------------|
| (1) | (2) | (3) | (4) | (5) | (6) |
| Bolaang Mongondow | 19,05 | 18,49 | 18,30 | 18,07 | 19,08 |
| Minahasa | 26,34 | 24,49 | 24,32 | 24,95 | 26,30 |
| Kepulauan Sangihe | 15,38 | 15,46 | 14,62 | 14,64 | 14,55 |
| Kepulauan Talaud | 8,84 | 8,68 | 9,10 | 8,84 | 8,37 |
| Minahasa Selatan | 20,26 | 19,54 | 19,49 | 19,38 | 19,77 |
| Minahasa Utara | 14,93 | 14,13 | 14,09 | 14,33 | 14,49 |
| Bolaang Mongondow Utara | 6,95 | 6,84 | 6,77 | 6,82 | 6,53 |
| Siau Tagulandang Biaro | 6,81 | 6,53 | 6,35 | 5,95 | 6,00 |
| Minahasa Tenggara | 15,57 | 14,73 | 14,22 | 13,73 | 13,31 |
| Bolaang Mongondow Selatan | 9,05 | 8,82 | 8,74 | 8,53 | 8,63 |
| Bolaang Mongondow Timur | 4,37 | 4,29 | 4,41 | 4,30 | 4,47 |
| Manado | 23,39 | 23,21 | 23,89 | 25,55 | 26,78 |
| Bitung | 14,00 | 14,34 | 14,10 | 14,18 | 14,33 |
| Tomohon | 6,69 | 6,25 | 5,99 | 6,06 | 6,18 |
| Kotamobagu | 7,28 | 7,49 | 7,31 | 7,06 | 7,56 |
| Sulawesi Utara | 198,88 | 193,31 | 191,70 | 192,37 | 196,35 |

Sumber/Source: Survei Sosial Ekonomi Nasional/ National Socio Economic Survey

Tabel
Table 13.4

**Indeks Pembangunan Manusia Menurut Kabupaten/Kota
di Provinsi Sulawesi Utara, 2017–2021**
*Human Development Index by Regency/Municipality in
Sulawesi Utara Province, 2017–2021*

| Kabupaten/Kota Regency/Municipality | 2017 | 2018 | 2019 | 2020 | 2021 |
|------------------------------------------------|--------------|--------------|--------------|--------------|--------------|
| (1) | (2) | (3) | (4) | (5) | (6) |
| Bolaang Mongondow | 66,08 | 66,91 | 67,82 | 67,89 | 68,16 |
| Minahasa | 74,59 | 74,97 | 75,47 | 75,29 | 75,73 |
| Kepulauan Sangihe | 69,14 | 69,67 | 70,53 | 70,73 | 71,07 |
| Kepulauan Talaud | 67,74 | 68,32 | 68,97 | 69,40 | 69,83 |
| Minahasa Selatan | 70,05 | 70,86 | 71,68 | 72,11 | 72,32 |
| Minahasa Utara | 72,20 | 73,05 | 73,95 | 73,90 | 74,11 |
| Bolaang Mongondow Utara | 65,60 | 66,32 | 66,91 | 66,99 | 67,39 |
| Siau Tagulandang Biaro | 66,03 | 66,75 | 67,48 | 67,64 | 68,05 |
| Minahasa Tenggara | 68,91 | 69,66 | 70,47 | 70,51 | 71,06 |
| Bolaang Mongondow Selatan | 64,05 | 64,49 | 65,28 | 65,00 | 65,42 |
| Bolaang Mongondow Timur | 64,73 | 65,21 | 68,08 | 65,99 | 66,55 |
| Manado | 78,05 | 78,41 | 79,12 | 78,93 | 79,20 |
| Bitung | 72,94 | 73,27 | 74,20 | 74,10 | 74,20 |
| Tomohon | 75,34 | 75,78 | 76,67 | 76,69 | 76,86 |
| Kotamobagu | 72,00 | 72,55 | 73,22 | 72,97 | 73,47 |
| Sulawesi Utara | 71,66 | 72,20 | 72,99 | 72,93 | 73,30 |

Sumber/Source: BPS-Badan Pusat Statistik/ BPS-Statistics

DATA

MENCERDASKAN BANGSA

Enlighten The Nation

<https://sitarokab.bps.go.id>



BADAN PUSAT STATISTIK

KABUPATEN KEPULAUAN SIAU TAGULANDANG BIARO

Jl. Sungguh, Lingkungan 4, Kelurahan Paniki, Kecamatan Siau Barat

email: bps7108@bps.go.id | website: sitarokab.bps.go.id