



# KABUPATEN KEPULAUAN TALAUD DALAM ANGKA

*Kepulauan Talaud Regency in Figures*

# 2022



**BADAN PUSAT STATISTIK  
KABUPATEN KEPULAUAN TALAUD**  
*BPS-Statistics of Kepulauan Talaud Regency*





# KABUPATEN KEPULAUAN TALAUD DALAM ANGKA

*Kepulauan Talaud Regency in Figures*

# 2022

**KABUPATEN KEPULAUAN TALAUD DALAM ANGKA**  
***Kepulauan Talaud Regency in Figures***  
**2022**

ISSN: 2477-1031

No. Publikasi/*Publication Number*: 71040.2201

Katalog /*Catalog*: 1102001.7104

Ukuran Buku/*Book Size*: 14,8 cm x 21 cm

Jumlah Halaman/*Number of Pages* : xxxviii + 250 hal/*pages*

Naskah/*Manuscript*:

BPS Kabupaten Kepulauan Talaud

*BPS-Statistics of Kepulauan Talaud Regency*

Penyunting/*Editor*:

BPS Kabupaten Kepulauan Talaud

*BPS-Statistics of Kepulauan Talaud Regency*

Gambar Kover/*Cover Design*:

Fungsi Integrasi Pengolahan dan Diseminasi Statistik

*Function of Integration Processing and Statistics Dissemination*

Ilustrasi Kover/*Cover Illustration*:

Monumen Tuhan Yesus Memberkati/*God Jesus Blessing Monument*

Diterbitkan oleh/*Published by*:

©BPS Kabupaten Kepulauan Talaud/*BPS-Statistics of Kepulauan Talaud Regency*

Dicetak oleh/*Printed by*:

CV. Bahu Bahtera Indah

Dilarang mengumumkan, mendistribusikan, mengomunikasikan, dan/atau menggandakan sebagian atau seluruh isi buku ini untuk tujuan komersil tanpa izin tertulis dari Badan Pusat Statistik.

*Prohibited to announce, distribute, communicate, and/or copy part or all of this book for commercial purpose without permission from BPS-Statistics Indonesia.*

**TIM PENYUSUN/TEAM MEMBERS**

**Pengarah/Director**

Norma Olga Frida Regar, S.Si, M.Si

**Penanggung Jawab/Persons in Charge**

Norma Olga Frida Regar, S.Si, M.Si

**Penyunting/Editor**

Meilany Alce Harilama, SST

**Pengolah Data dan Penulis Naskah/Data Processing and Authors**

Meilany Alce Harilama, SST

**Penata Letak/Layout Designer**

Meilany Alce Harilama, SST

**Pembuat Kover dan Infografis/Cover and Infographic Designer**

Gilar Tri Panji Saputra, S.Tr.Stat



## **KONTRIBUTOR DATA/DATA CONTRIBUTOR**

1. Kementerian Agama/*Ministry of Religious Affair*
2. Kementerian Pendidikan dan Kebudayaan/*The Ministry of Education and Culture*
3. Badan Pusat Statistik/*BPS-Statistics Indonesia*
4. Kementerian Agama Kabupaten Kepulauan Talaud/*Ministry of Religious Affair of Kepulauan Talaud Regency*
5. Lembaga Pemasyarakatan Kelas III Lirung/*Class III Lirung Penitentiary*
6. Kantor UPP Kelas III Melonguane/*Office of UPP Class III Melonguane*
7. Kantor UPBU Melonguane/*Office of UPBU Melonguane*
8. Polres Resort Talaud/*Resort Police of Talaud*
9. PT. PLN (Persero) Wilayah VII Cabang Tahuna/ *PT. PLN ( Persero ) Region VII Branch of Tahuna*
10. Balai Pelaksana Jalan Nasional Provinsi Sulawesi Utara/ *National Road Executive of Sulawesi Utara Province*
11. Dinas Pekerjaan Umum dan Penataan Ruang Daerah Provinsi Sulawesi Utara/*Public Works and Regional Spatial Planning Department of Sulawesi Utara Province*
12. Dinas Pekerjaan Umum dan Tata Ruang Kab.Kepl.Talaud/*Public Works and Spatial Planning Department of Kepulauan Talaud Regency*
13. Bapelitbang Kabupaten Kepulauan Talaud/*Bapelitbang of Kepulauan Talaud Regency*
14. Dinas Kebudayaan dan Pariwisata Kabupaten Kepulauan Talaud/*Culture and Tourism Service of Talaud Regency*
15. Dinas Perhubungan Kabupaten Kepulauan Talaud/*Transportation Service of Kepulauan Talaud Regency*
16. Bagian Pemerintahan Sekretariat Daerah Kabupaten Kepulauan Talaud/*Part of the Regional Secretariat of Kepulauan Talaud Regency*
17. Sekretariat DPRD Kabupaten Kepulauan Talaud/*Regional House of Representatives Secretariat of Kepulauan Talaud Regency*
18. Badan Kepegawaian dan Pengembangan SDM Kabupaten Kepulauan Talaud/*Local Personnel and Training Board of Kepulauan Talaud Regency*
19. BPKAD Kabupaten Kepulauan Talaud/*BPKAD of Kepulauan Talaud Regency*

20. Dinas Kesehatan Kabupaten Kepulauan Talaud/*Public Health Office of Kepulauan Talaud Regency*
21. PDAM Melonguane/*PDAM of Melonguane*
22. Dinas Pertanian dan Ketahanan Pangan Kabupaten Kepulauan Talaud/*Department of agriculture and food security of Kepulauan Talaud Regency*
23. Dinas Perikanan Kabupaten Kepulauan Talaud/*Fisheri Service of Kepulauan Talaud Regency*
24. PT Pos Indonesia Cabang Essang/*PT Pos Indonesia Essang Branch*
25. Dinas Koperasi, UKM dan Tenaga Kerja Kabupaten Kepulauan Talaud/*Cooperation, UKM, Labor Service of Talaud Regency*
26. Dinas Perindustrian dan Perdagangan Kabupaten Kepulauan Talaud/*Industry and Trade Services of Kepulauan Talaud Regency*

<https://talaudkab.bps.go.id>



# PETA WILAYAH KABUPATEN KEPULAUAN TALAUD MAP OF KEPULAUAN TALAUD REGENCY





**PLT. KEPALA BPS KABUPATEN KEPULAUAN TALAUD**  
**ACTING CHIEF STATISTICIAN OF KEPULAUAN TALAUD REGENCY**



**NORMA OLGA FRIDA REGAR, S.Si., M.Si**





## KATA PENGANTAR

Kabupaten Kepulauan Talaud Dalam Angka 2022, merupakan publikasi tahunan yang diterbitkan oleh BPS Kabupaten Kepulauan Talaud. Publikasi ini berisi data-data baik yang bersumber dari Survei atau Sensus yang dilakukan oleh BPS maupun yang bersumber dari Kementerian/Lembaga dan dinas atau instansi Pemerintah Daerah.

Publikasi ini dapat terwujud berkat kerja sama dan bantuan dari berbagai pihak baik instansi pemerintah maupun swasta. Kepada semua pihak yang telah memberikan bantuan disampaikan penghargaan dan terima kasih yang sebesar-besarnya. Semoga publikasi ini dapat membantu perencanaan, evaluasi, maupun penyebaran informasi di Kabupaten Kepulauan Talaud.

Walaupun publikasi ini telah disiapkan sebaik-baiknya, namun disadari masih ada kekurangan dan kesalahan yang terjadi. Untuk perbaikan publikasi ini, tanggapan dan saran yang bersifat konstruktif dari para pemakai sangat diharapkan.

Melonguane , Februari 2022  
Plt. Kepala BPS  
Kabupaten Kepulauan Talaud

**Norma Olga Frida Regar, S.Si.,M.Si**



## **PREFACE**

*Kepulauan Talaud in Figures 2022, is an annual publication published by BPS-Statistics of Kepulauan Talaud Regency. This publication contains data sourced from Survey or Census by BPS-Statistics and sourced from Ministries/agencies and local government institutions.*

*This comprehensive publication has been made possible with the assistance and contribution from several governmental institutions and private organizations. To all parties who have been involved in the preparation of this publication, We would like to express our sincerest appreciation and gratitude. Hopefully this publication can help planning, evaluating and disseminating information in Kepulauan Talaud Regency.*

*Comments and constructive suggestions for the improvement of this publication are always welcome.*

*Melonguane , February 2022  
Acting Chief Statistician of  
Kepulauan Talaud Regency*

***Norma Olga Frida Regar, S.Si.,M.Si***

## DAFTAR ISI / CONTENTS

	Halaman <i>Page</i>
Kata Pengantar/ <i>Preface</i> .....	xi
Daftar Isi/ <i>Contents</i> .....	xiii
Daftar Tabel/ <i>List of Tables</i> .....	xv
Daftar Gambar/ <i>List of Figures</i> .....	xxix
Daftar Singkatan/ <i>List of Abbreviations</i> .....	xxxv
Statistik Kunci/ <i>Key Statistics</i> .....	xxxvii
1. Geografi dan Iklim/ <i>Geography and Climate</i> .....	1
2. Pemerintahan/ <i>Government</i> .....	11
3. Penduduk dan Ketenagakerjaan/ <i>Population and Employment</i> .....	31
4. Sosial dan Kesejahteraan Rakyat/ <i>Social and Welfare</i> .....	51
5. Pertanian, Kehutanan, Peternakan, dan Perikanan/ <i>Agriculture, Forestry, Livestock, and Fishery</i> .....	115
6. Industri, Pertambangan, dan Energi/ <i>Industry, Mining, and Energy</i> .....	161
7. Pariwisata/ <i>Tourism</i> .....	171
8. Transportasi dan Komunikasi/ <i>Transportation and Communication</i> .....	181
9. Perbankan, Koperasi, dan Harga-harga/ <i>Banking, Cooperative, dan Prices</i> .....	195
10. Pengeluaran Penduduk/ <i>Population Expenditure</i> .....	203
11. Perdagangan/ <i>Trade</i> .....	211
12. Sistem Neraca Regional/ <i>System of Regional Accounts</i> .....	223
13. Perbandingan Antar Kabupaten/Kota/ <i>Regency/Municipal Comparison</i> .....	241





## DAFTAR TABEL/LIST OF TABLES

Halaman  
Page

<b>1. GEOGRAFI DAN IKLIM/GEOGRAPHY AND CLIMATE</b>	
<b>1.1 KEADAAN GEOGRAFI GEOGRAPHY CONDITION</b>	
1.1.1 Luas Daerah dan Jumlah Pulau Menurut Kecamatan di Kabupaten Kepulauan Talaud, 2021 ..... <i>Total Area and Number of Islands by Subdistrict in Kepulauan Talaud Regency, 2021</i> .....	8
1.1.2 Tinggi Wilayah dan Jarak ke Ibukota Kabupaten Menurut Kecamatan di Kabupaten Kepulauan Talaud 2021 <i>Altitude and Distance to the Capital of Regency by Subdistrict in Kepulauan Talaud Regency, 2021</i> .....	10
<b>2. PEMERINTAHAN/GOVERNMENT</b>	
<b>2.1 WILAYAH ADMINISTRATIF ADMINISTRATIVE AREA</b>	
2.1.1 Jumlah Desa/Kelurahan Menurut Kecamatan di Kabupaten Kepulauan Talaud, 2017–2021 <i>Number of Villages/Kelurahan by Subdistrict in Kepulauan Talaud Regency, 2017–2021</i> .....	18
2.1.2 Nama-nama Camat dan Ibukota Kecamatan Menurut Kecamatan di Kabupaten Kepulauan Talaud, 2021 <i>Name of Head Subdistrict and Subdistrict Capital by Subdistrict in Kepulauan Talaud Regency, 2021</i> .....	19
<b>2.2 DEWAN PERWAKILAN RAKYAT DAERAH REGIONAL HOUSE OF REPRESENTATIVE</b>	
2.2.1 Jumlah Anggota Dewan Perwakilan Rakyat Daerah Menurut Partai Politik dan Jenis Kelamin di Kabupaten Kepulauan Talaud, 2021 <i>Number of Regional House of Representatives's Members by Political Parties and Sex in Kepulauan Talaud Regency 2021</i> .....	20
<b>2.3 SUMBER DAYA MANUSIA HUMAN RESOURCES</b>	
2.3.1 Jumlah Pegawai Negeri Sipil Menurut Jabatan dan Jenis Kelamin di Kabupaten Kepulauan Talaud, Desember 2020 dan Desember 2021 <i>Number of Civil Servants by Occupation and Sex in Kepulauan Talaud Regency, December 2020 dan December 2021</i> .....	21

2.3.2	Jumlah Pegawai Negeri Sipil Menurut Tingkat Pendidikan dan Jenis Kelamin di Kabupaten Kepulauan Talaud, Desember 2020 dan Desember 2021 <i>Number of Civil Servants by Educational Level and Sex in Kepulauan Talaud Regency, December 2020 and December 2021</i> .....	23
2.3.3	Jumlah Pegawai Negeri Sipil Menurut Tingkat Kepangkatan dan Jenis Kelamin di Kabupaten Kepulauan Talaud, Desember 2020 dan Desember 2021 <i>Number of Civil Servants by Hierarchy and Sex in Kepulauan Talaud Regency, December 2020 and December 2021</i> .....	25
<b>2.4</b>	<b>KEUANGAN PEMERINTAH</b> <b>GOVERNMENT FINANCE</b>	
2.4.1	Realisasi Pendapatan Pemerintah Kabupaten Kepulauan Talaud Menurut Jenis Pendapatan (ribu rupiah), 2018–2021 <i>Actual Kepulauan Talaud Regency Government Revenues by Kind of Revenues (thousand rupiahs), 2018–2021</i> .....	27
2.4.2	Realisasi Belanja Pemerintah Kabupaten Kepulauan Talaud Menurut Jenis Belanja (ribu rupiah), 2018–2021 <i>Actual Kepulauan Talaud Regency Government Expenditures by Kind of Expenditures (thousand rupiahs), 2018–2021</i> .....	29
<b>3.</b>	<b>PENDUDUK DAN KETENAGAKERJAAN/</b> <b>POPULATION AND EMPLOYMENT</b>	
<b>3.1</b>	<b>PENDUDUK</b> <b>POPULATION</b>	
3.1.1	Penduduk, Laju Pertumbuhan Penduduk, Distribusi Persentase Penduduk, Kepadatan Penduduk, Rasio Jenis Kelamin Penduduk Menurut Kecamatan di Kabupaten Kepulauan Talaud, 2020 dan 2021 <i>Population, Population Growth Rate, Percentage Distribution of Population, Population Density, and Sex Ratio by Subdistrict in Kepulauan Talaud Regency, 2020 and 2021</i> .....	42
3.1.2	Jumlah Penduduk Menurut Kelompok Umur dan Jenis Kelamin di Kabupaten Kepulauan Talaud, 2021 <i>Population by Age Groups and Sex in Kepulauan Talaud Regency, 2021</i> .....	45

**3.2 KETENAGAKERJAAN**

**EMPLOYMENT**

3.2.1	Jumlah Penduduk Berumur 15 Tahun Keatas Menurut Jenis Kegiatan Selama Seminggu yang Lalu dan Jenis Kelamin di Kabupaten Kepulauan Talaud, 2021 <i>Population Aged 15 Years and Over by Type of Activity During The Previous Week and Sex in Kepulauan Talaud Regency, 2021</i> .....	46
3.2.2	Penduduk Berumur 15 Tahun ke Atas Menurut Pendidikan Tertinggi yang Ditamatkan dan Jenis Kegiatan Selama Seminggu yang Lalu di Kabupaten Kepulauan Talaud, 2021 <i>Population 15 Years of Age and Over by Educational Attainment and Type of Activity During the Previous Week in Kepulauan Talaud Regency, 2021</i> .....	47
3.2.3	Penduduk Berumur 15 Tahun Ke Atas yang Bekerja Selama Seminggu yang Lalu Menurut Status Pekerjaan Utama dan Jenis Kelamin di Kabupaten Kepulauan Talaud, 2021 <i>Population 15 Years of Age and Over who Worked During The Previous Week by Main Employment Status and Sex in Kepulauan Talaud Regency, 2021</i> .....	49

**4. SOSIAL DAN KESEJAHTERAAN RAKYAT/SOCIAL AND WELFARE**

**4.1 PENDIDIKAN**

**EDUCATION**

4.1.1	Jumlah Sekolah, Guru, dan Murid Taman Kanak-Kanak (TK) di Bawah Kementerian Pendidikan, Kebudayaan, Riset, dan Teknologi Menurut Kecamatan di Kabupaten Kepulauan Talaud, 2020/2021 dan 2021/2022/Number of Schools, Teachers, and Pupils in Kindergarten Under The Ministry of Education, Culture, Research, and Technology by Subdistrict in Kepulauan Talaud Regency, 2020/2021 and 2021/2022 .....	60
4.1.2	Jumlah Sekolah, Guru, dan Murid Raudatul Athfal (RA) di Bawah Kementerian Agama Menurut Kecamatan di Kabupaten Kepulauan Talaud, 2020/2021 dan 2021/2022 <i>Number of Schools, Teachers, and Pupils in Raudatul Athfal (RA) Under The Ministry of Religious Affairs by Subdistrict in Kepulauan Talaud Regency, 2020/2021 and 2021/2022</i> .....	63

4.1.3	Jumlah Sekolah, Guru, dan Murid Sekolah Dasar (SD) di Bawah Kementerian Pendidikan, Kebudayaan, Riset, dan Teknologi Menurut Kecamatan di Kabupaten Kepulauan Talaud, 2020/2021 dan 2021/2022 <i>Number of Schools, Teachers, and Pupils in Primary Schools Under The Ministry of Education, Culture, Research, and Technology by Subdistrict in Kepulauan Talaud Regency, 2020/2021 and 2021/2022 ..</i>	64
4.1.4	Jumlah Sekolah, Guru, dan Murid Madrasah Ibtidaiyah (MI) di Bawah Kementerian Agama Menurut Kecamatan Menurut Kecamatan di Kabupaten Kepulauan Talaud, 2020/2021 dan 2021/2022 <i>Number of Schools, Teachers, and Pupils in Madrasah Ibtidaiyah (MI) Under The Ministry of Religious Affairs by Subdistrict in Kepulauan Talaud Regency, 2020/2021 and 2021/2022 .....</i>	67
4.1.5	Jumlah Sekolah, Guru, dan Murid Sekolah Menengah Pertama (SMP) di Bawah Kementerian Pendidikan, Kebudayaan, Riset, dan Teknologi Menurut Kecamatan di Kabupaten Kepulauan Talaud, 2020/2021 dan 2021/2022 <i>Number of Schools, Teachers, and Pupils in Lower Secondary Schools Under The Ministry of Education, Culture, Research, and Technology by Subdistrict in Kepulauan Talaud Regency, 2020/2021 and 2021/2022 .....</i>	70
4.1.6	Jumlah Sekolah, Guru, dan Murid Madrasah Tsanawiyah (MTs) di Bawah Kementerian Agama Menurut Kecamatan di Kabupaten Kepulauan Talaud, 2020/2021 dan 2021/2022 <i>Number of Schools, Teachers, and Pupils in Madrasah Tsanawiyah (MTs) Under The Ministry of Religious Affairs by Subdistrict in Kepulauan Talaud Regency, 2020/2021 and 2021/2022 .....</i>	73
4.1.7	Jumlah Sekolah, Guru, dan Murid Sekolah Menengah Atas (SMA) di Bawah Kementerian Pendidikan, Kebudayaan, Riset, dan Teknologi Menurut Kecamatan di Kabupaten Kepulauan Talaud, 2020/2021 dan 2021/2022 <i>Number of Schools, Teachers, and Pupils in Upper Secondary Schools Under The Ministry of Education, Culture, Research, and Technology by Subdistrict in Kepulauan Talaud Regency, 2020/2021 and 2021/2022 .....</i>	76

4.1.8	<p>Jumlah Sekolah, Guru, dan Murid Sekolah Menengah Kejuruan (SMK) di Bawah Kementerian Pendidikan, Kebudayaan, Riset, dan Teknologi Menurut Kecamatan di Kabupaten Kepulauan Talaud, 2020/2021 dan 2021/2022 <i>Number of Schools, Teachers, and Pupils in Vocational High Schools Under The Ministry of Education, Culture, Research, and Technology by Subdistrict in Kepulauan Talaud Regency, 2020/2021 and 2021/2022</i> .....</p>	79
4.1.9	<p>Jumlah Sekolah, Guru, dan Murid Madrasah Aliyah (MA) di Bawah Kementerian Agama Menurut Kecamatan di Kabupaten Kepulauan Talaud, 2020/2021 dan 2021/2022 <i>Number of Schools, Teachers, and Pupils in Madrasah Aliyah (MA) Under the Ministry of Religious Affairs by Subdistrict in Kepulauan Talaud Regency, 2020/2021 and 2021/2022</i> .....</p>	82
4.1.10	<p>Jumlah Sekolah, Guru, dan Murid Sekolah Menengah Atas Kristen (SMAK) di Bawah Kementerian Agama Menurut Kecamatan di Kabupaten Kepulauan Talaud, 2020/2021 dan 2021/2022 <i>Number of Schools, Teachers, and Pupils in Madrasah Aliyah (MA) Under the Ministry of Religious Affairs by Subdistrict in Kepulauan Talaud Regency, 2020/2021 and 2021/2022</i> .....</p>	85
4.1.11	<p>Jumlah Desa<sup>1</sup>/Kelurahan yang Memiliki Fasilitas Sekolah Menurut Kecamatan dan Tingkat Pendidikan di Kabupaten Kepulauan Talaud, 2019– 2021 <i>Number of Villages<sup>1</sup>/Kelurahan Having Educational Facilities by Subdistrict and Educational Level in Kepulauan Talaud Regency, 2019– 2021</i> .....</p>	88
4.1.12	<p>Angka Partisipasi Murni (APM) dan Angka Partisipasi Kasar Menurut Jenjang Pendidikan di Kabupaten Kepulauan Talaud, 2020 dan 2021 <i>Net Participation Rates and Gross Participation Rates by Educational Level in Kepulauan Talaud Regency, 2020 and 2021</i> .....</p>	93
4.1.13	<p>Persentase Penduduk Berumur 15 Tahun ke Atas yang Melek Huruf Menurut Kelompok Umur di Kabupaten Kepulauan Talaud, 2020 dan 2021 <i>Percentage of Literate People Aged 15 Years and Over by Age Group in Kepulauan Talaud Regency, 2020 and 2021</i> .....</p>	94

<b>4.2</b>	<b>KESEHATAN .....</b>	
	<b>HEALTH.....</b>	
4.2.1	Jumlah Desa <sup>1</sup> /Kelurahan Yang Memiliki Sarana Kesehatan Menurut Kecamatan di Kabupaten Kepulauan Talaud, 2019–2021 <i>Number of Villages<sup>1</sup>/Kelurahan Having Health Facilities by Subdistrict in Kepulauan Talaud Regency, 2019–2021 .....</i>	95
4.2.2	Jumlah Tenaga Kesehatan Menurut Kecamatan di Kabupaten Kepulauan Talaud, 2021 <i>Number of Health Human Resources by Subdistrict in Kepulauan Talaud Regency, 2021 .....</i>	101
4.2.3	Jumlah Rumah Sakit Umum, Rumah Sakit Khusus, Puskesmas, Klinik Pratama, dan Posyandu Menurut Kecamatan di Kabupaten Kepulauan Talaud, 2020 dan 2021 <i>Number of General Hospital, Specialized Hospital, Public Health Center, Primary Clinic, and Integrated Health Post by Subdistrict in Kepulauan Talaud Regency, 2020 and 2021.....</i>	103
<b>4.3</b>	<b>AGAMA DAN SOSIAL LAINNYA</b>	
	<b>RELIGION AND OTHER SOCIAL AFFAIRS</b>	
4.3.1	Persentase Penduduk Menurut Kecamatan dan Agama yang Dianut di Kabupaten Kepulauan Talaud, 2021 <i>Percentage of Population by Subdistrict and Religion in Kepulauan Talaud Regency, 2021.....</i>	106
4.3.2	Jumlah Tempat Peribadatan Menurut Kecamatan di Kabupaten Kepulauan Talaud 2021 <i>Number of Places of Worship by Subdistrict in Kepulauan Talaud Regency, 2021 .....</i>	107
4.3.3	Jumlah Desa <sup>1</sup> /Kelurahan yang Mengalami Bencana Alam <sup>2</sup> Menurut Kecamatan di Kabupaten Kepulauan Talaud, 2019–2021 <i>Number of Villages<sup>1</sup>/Kelurahan that Had Natural Disaster<sup>2</sup> by Subdistrict in Kepulauan Talaud Regency, 2019–2021 .....</i>	108
4.3.4	Jumlah Kasus 10 Kejahatan Konvensional Terbanyak di Kabupaten Kepulauan Talaud, 2021 <i>Number of Cases of the 10 most Conventional Crime in Kepulauan Talaud Regency, 2021.....</i>	111

4.3.5	Banyaknya Narapidana Menurut Bulan dan Jenis Kelamin di Kabupaten Kepulauan Talaud, 2021 <i>Number of Prisoners by Month and Sex in Kepulauan Talaud Regency, 2021</i> .....	112
<b>4.4</b>	<b>KEMISKINAN</b>	
	<b>POVERTY</b>	
4.4.1	Garis Kemiskinan, Jumlah, dan Persentase Penduduk Miskin di Kabupaten Kepulauan Talaud, 2014–2021 <i>Poverty Line, Number, and Percentage of Poor People in Kepulauan Talaud Regency, 2014–2021</i> .....	
4.4.2	Indeks Kedalaman Kemiskinan dan Indeks Keparahan Kemiskinan di Kabupaten Kepulauan Talaud, 2013–2021 <i>Poverty Gap Index and Poverty Severity Index in Kepulauan Talaud Regency, 2013–2021</i> .....	
<b>5.</b>	<b>PERTANIAN, KEHUTANAN, PETERNAKAN, DAN PERIKANAN/</b> <b>AGRICULTURE, FORESTRY, LIVESTOCK, AND FISHERY</b>	
<b>5.1</b>	<b>HORTIKULTURA</b>	
	<b>HORTICULTURE</b>	
5.1.1	Luas Panen Tanaman Sayuran Menurut Kecamatan dan Jenis Tanaman di Kabupaten Kepulauan Talaud (ha), 2020 dan 2021 <i>Harvested Area of Vegetables by Subdistrict and Kind of Plant in Kepulauan Talaud Regency (ha), 2020 and 2021</i> .....	122
5.1.2	Produksi Tanaman Sayuran Menurut Kecamatan dan Jenis Tanaman di Kabupaten Kepulauan Talaud (kuintal), 2020 dan 2021 <i>Production of Vegetables by Subdistrict and Kind of Plant in Kepulauan Talaud Regency (quintal), 2020 dan 2021</i> .....	126
5.1.3	Luas Panen Tanaman Sayuran dan Buah-buahan Semusim Menurut Jenis Tanaman di Kabupaten Kepulauan Talaud (ha), 2018–2021 <i>Harvested Area of Seasonal Vegetables and Fruits by Kind of Plant in Kepulauan Talaud Regency (ha), 2018–2021</i> .....	130
5.1.4	Produksi Tanaman Sayuran dan Buah-buahan Semusim Menurut Jenis Tanaman di Kabupaten Kepulauan Talaud (kuintal), 2018–2021 <i>Production of Seasonal Vegetables and Fruits by Kind of Plant in Kepulauan Talaud Regency (quintal), 2018–2021</i> .....	131

5.1.5	Luas Panen Tanaman Biofarmaka Menurut Kecamatan dan Jenis Tanaman di Kabupaten Kepulauan Talaud (m <sup>2</sup> ), 2020 dan 2021 <i>Harvested Area of Medicinal Plants by Subdistrict and Kind of Plant in Kepulauan Talaud Regency (m<sup>2</sup>), ..... 132</i> <i>2020 and 2021 ..... 132</i>	132
5.1.6	Produksi Tanaman Biofarmaka Menurut Kecamatan dan Jenis Tanaman di Kabupaten Kepulauan Talaud (kg), 2020 and 2021 <i>Production of Medicinal Plants by Subdistrict and Kind of Plant in Kepulauan Talaud Regency (kg), 2020 and 2021 ..... 134</i>	134
5.1.7	Luas Panen Tanaman Biofarmaka Menurut Jenis Tanaman di Kabupaten Kepulauan Talaud (m <sup>2</sup> ), 2018–2021 <i>Harvested Area of Medicinal Plants by Kind of Plant in Kepulauan Talaud Regency (m<sup>2</sup>), 2018–2021 ..... 136</i>	136
5.1.8	Produksi Tanaman Biofarmaka Menurut Jenis Tanaman di Kabupaten Kepulauan Talaud (kg), 2018–2021 <i>Production of Medicinal Plants by Kind of Plant in Kepulauan Talaud Regency (kg), 2018–2021 ..... 137</i>	137
5.1.9	Luas Panen Tanaman Hias Menurut Kecamatan dan Jenis Tanaman di Kabupaten Kepulauan Talaud (m <sup>2</sup> ), 2020 and 2021 <i>Harvested Area of Ornamental Plants by Subdistrict and Kind of Plant in Kepulauan Talaud Regency (m<sup>2</sup>), 2020 and 2021 ..... 138</i>	138
5.1.10	Produksi Tanaman Hias Menurut Kecamatan dan Jenis Tanaman di Kabupaten Kepulauan Talaud (tangkai), 2020 and 2021 <i>Production of Ornamental Plants by Subdistrict and Kind of Plant in Kepulauan Talaud Regency (stalks), 2020 and 2021 ..... 140</i>	140
5.1.11	Luas Panen Tanaman Hias Menurut Jenis Tanaman di Kabupaten Kepulauan Talaud (m <sup>2</sup> ), 2018–2021 <i>Harvested Area of Ornamental Plants by Kind of Plant in Kepulauan Talaud Regency (m<sup>2</sup>), 2018–2021 ..... 142</i>	142
5.1.12	Produksi Tanaman Hias Menurut Jenis Tanaman di Kabupaten Kepulauan Talaud (tangkai), 2018–2021 <i>Production of Ornamental Plants by Kind of Plant n Kepulauan Talaud Regency (stalks), 2018–2021 ..... 143</i>	143



5.1.13	Produksi Buah-buahan Menurut Kecamatan dan Jenis Tanaman di Kabupaten Kepulauan Talaud (kuintal), 2020 and 2021 <i>Production of Fruits by Subdistrict and Kind of Plant in Kepulauan Talaud Regency (quintal), 2020 and 2021</i> .....	144
5.1.14	Produksi Buah–Buahan dan Sayuran Tahunan Menurut Jenis Tanaman (kuintal) di Kabupaten Kepulauan Talaud, 2018–2021 <i>Production of Annual Fruits and Vegetables by Kind of Plant in Kepulauan Talaud Regency (quintal), 2018–2021</i> .....	148
<b>5.2</b>	<b>PERKEBUNAN</b> <b>ESTATE CROPS</b>	
5.2.1	Luas Areal Tanaman Perkebunan Menurut Kecamatan dan Jenis Tanaman di Kabupaten Kepulauan Talaud (ha), 2020 dan 2021 <i>Planted Area of Estate Crops by Subdistrict and Type of Crops in Kepulauan Talaud Regency (ha), 2020 dan 2021</i> .....	149
5.2.2	Produksi Perkebunan Menurut Kecamatan dan Jenis Tanaman di Kabupaten Kepulauan Talaud (ton), 2020 dan 2021 <i>Production of Estate by Subdistrict and Type of Crops in Kepulauan Talaud Regency (ton), 2020 and 2021</i> .....	154
<b>5.3</b>	<b>PERIKANAN</b> <b>FISHERY</b>	
5.3.1	Jumlah Rumah Tangga Perikanan Tangkap Menurut Kecamatan dan Subsektor di Kabupaten Kepulauan Talaud, 2020 dan 2021 <i>Number of Fish Capture Households by Subdistrict and Subsector In Kepulauan Talaud Regency, 2020 dan 2021</i> .....	159
5.3.2	Produksi Perikanan Tangkap Menurut Kecamatan dan Subsektor di Kabupaten Kepulauan Talaud (ton), 2020 dan 2021 <i>Production of Fish Capture by Subdistrict and Subsector In Kepulauan Talaud Regency, 2020 dan 2021</i> .....	160
<b>6.</b>	<b>INDUSTRI, PERTAMBANGAN, DAN ENERGI/ INDUSTRY, MINING, AND ENERGY</b>	
6.1	Daya Terpasang, Produksi, dan Distribusi Listrik PT. PLN (Persero) pada Cabang/Ranting PLN Menurut Kecamatan di Kabupaten Kepulauan Talaud, 2021 <i>Installed Electricity Power, Production, and Distribution of PT. PLN (Persero) at PLN Branch by Subdistrict in Kepulauan Talaud Regency, 2021</i> .....	167

6.2	Jumlah Pelanggan Listrik Menurut Kecamatan di Kabupaten Kepulauan Talaud, 2017–2021 <i>Number of Electricity Customers by Subdistrict in Kepulauan Talaud Regency, 2017–2021</i> .....	168
6.3	Jumlah Pelanggan dan Air yang Disalurkan Menurut Kecamatan di Kabupaten Kepulauan Talaud, 2021 <i>Number of Customers and Distributed Water by Subdistrict in Kepulauan Talaud Regency, 2021</i> .....	169
6.4	Jumlah Pelanggan dan Air yang Disalurkan Menurut Pelanggan di Kabupaten Kepulauan Talaud, 2021 <i>Number of Customers and Distributed Water by Customers in Kepulauan Talaud Regency, 2021</i> .....	170
<b>7.</b>	<b>PARIWISATA/TOURISM</b>	
7.1	Jumlah Rumah Makan/Restoran Menurut Kecamatan di Kabupaten Kepulauan Talaud, 2018–2021 <i>Number of Restaurants by Subdistrict in Kepulauan Talaud Regency, 2018–2021</i> .....	177
7.2	Jumlah Hotel dan Akomodasi Lainnya Menurut Klasifikasi di Kabupaten Kepulauan Talaud, 2017–2021 <i>Number of Hotel and Other Accomodations by Classification in Kepulauan Talaud Regency, 2017–2021</i> .....	178
7.3	Akomodasi, Kamar dan Tempat Tidur yang Tersedia di Kabupaten Kepulauan Talaud, 2017–2021 <i>Accomodation, Rooms, and Bed in Hotels Available in Kepulauan Talaud Regency, 2017–2021</i> .....	179
<b>8.</b>	<b>TRANSPORTASI DAN KOMUNIKASI/ TRANSPORTATION AND COMMUNICATION</b>	
<b>8.1</b>	<b>TRANSPORTASI TRANSPORTATION</b>	
8.1.1	Panjang Jalan Menurut Tingkat Kewenangan Pemerintahan di Kabupaten Kepulauan Talaud (km), 2019–2021 <i>Length of Roads by Level of Government Authority in Kepulauan Talaud Regency (km), 2019–2021</i> .....	188

8.1.2	Panjang Jalan Menurut Jenis Permukaan Jalan di Kabupaten Kepulauan Talaud (km), 2019–2021 <i>Length of Roads by Type of Road Surface in Kepulauan Talaud Regency (km), 2019–2021</i> .....	189
8.1.3	Panjang Jalan Menurut Kondisi Jalan di Kabupaten Kepulauan Talaud (km), 2019–2021 <i>Length of Roads by Condition of Roads in Kepulauan Talaud Regency (km), 2019–2021</i> .....	190
8.1.4	Banyaknya Kapal, Barang, dan Penumpang Menurut Wilayah Kerja di Kabupaten Kepulauan Talaud, 2021 <i>Number of Ships, Cargos, and Passengers by Working Area in Kepulauan Talaud Regency, 2021</i> .....	191
8.1.5	Jumlah Pesawat dan Penumpang Menurut Bulan di Bandar Udara Melonguane, 2021 <i>Number of Aircraft and Passengers by Month in Melonguane Airport, 2021</i> .....	192
<b>8.2</b>	<b>KOMUNIKASI COMMUNICATION</b>	
8.2.1	Jumlah Kantor Pos Pembantu Menurut Kecamatan di Kabupaten Kepulauan Talaud, 2018–2021 <i>Number of Post Offices Subsidiaries by Subdistrict in Kepulauan Talaud Regency, 2018–2021</i> .....	193
<b>9.</b>	<b>PERBANKAN, KOPERASI, DAN HARGA-HARGA/ BANKING, COOPERATIVE, AND PRICES</b>	
9.1	Jumlah Koperasi Aktif Menurut Kecamatan di Kabupaten Kepulauan Talaud, 2018–2021 <i>Number of Active Cooperative by Subdistrict in Kepulauan Talaud Regency, 2018–2021</i> .....	201
9.2	Jumlah Koperasi Menurut Jenis Koperasi dan Kecamatan di Kabupaten Kepulauan Talaud, 2021 <i>Number of Cooperative by Type of Cooperative and Subdistrict in Kepulauan Talaud Regency, 2021</i> .....	202

<b>10.</b>	<b>PENGELUARAN PENDUDUK/POPULATION EXPENDITURE</b>	
10.1	Rata-rata Pengeluaran per Kapita Sebulan Menurut Kelompok Komoditas (rupiah) di Kabupaten Kepulauan Talaud, 2020 dan 2021 <i>Monthly Average Expenditure per Capita by Commodity Group (rupiahs) in Kepulauan Talaud Regency, 2020 and 2021</i> .....	208
10.2	Persentase Pengeluaran per Kapita Sebulan Menurut Kelompok Komoditas di Kabupaten Kepulauan Talaud, 2020 dan 2021 <i>Percentage of Monthly Expenditure per Capita by Commodity Group in Kepulauan Talaud Regency, 2020 and 2021</i> .....	209
10.3	Persentase Penduduk Menurut Golongan Pengeluaran Per Kapita Sebulan di Kabupaten Kepulauan Talaud, 2020 dan 2021 <i>Percentage of Population by Per Capita Spending Group a Month in Kepulauan Talaud Regency, 2020 and 2021</i> .....	210
<b>11.</b>	<b>PERDAGANGAN/TRADE</b>	
11.1	Jumlah Sarana Perdagangan Menurut Jenisnya di Kabupaten Kepulauan Talaud, 2018–2021 <i>Number of Trading Facilities by Type of Facility in Kepulauan Talaud Regency, 2018–2021</i> .....	216
11.2	Jumlah Pedagang Menurut Kecamatan di Kabupaten Kepulauan Talaud, 2021 <i>Number of Merchants by Subdistrict in Kepulauan Talaud Regency, 2021</i> .....	217
11.3	Jumlah Industri Kecil dan Menengah Menurut Kecamatan dan Jenis Industri di Kabupaten Kepulauan Talaud, 2021 <i>Number of Small and Medium Industries by Subdistrict and type of Industry in Kepulauan Talaud Regency, 2021</i> .....	218
11.4	Banyaknya Tenaga Kerja, Nilai Investasi, Nilai Produksi, dan Kapasitas Produksi Industri Menurut Kecamatan di Kabupaten Kepulauan Talaud, 2021 <i>Number of Small and Medium Industries by Subdistrict and type of Industry in Kepulauan Talaud Regency, 2021</i> .....	221

**12. SISTEM NERACA REGIONAL/SYSTEM OF REGIONAL ACCOUNTS**

12.1.	Produk Domestik Regional Bruto Atas Dasar Harga Berlaku Menurut Lapangan Usaha di Kabupaten Kepulauan Talaud (miliar rupiah), 2017–2021 <i>Gross Regional Domestic Product at Current Market Prices by Industry in Kepulauan Talaud Regency (billion rupiahs), 2017–2021 .....</i>	230
12.2	Produk Domestik Regional Bruto Atas Dasar Harga Konstan 2010 Menurut Lapangan Usaha di Kabupaten Kepulauan Talaud (miliar rupiah), 2017–2021 <i>Gross Regional Domestic Product at 2010 Constant Market Prices by Industry in Kepulauan Talaud Regency (billion rupiahs), 2017–2021 .....</i>	232
12.3	Distribusi Persentase Produk Domestik Regional Bruto Atas Dasar Harga Berlaku Menurut Lapangan Usaha di Kabupaten Kepulauan Talaud, 2017–2021 <i>Percentage Distribution of Gross Regional Domestic Product at Current Market Prices by Industry in Kepulauan Talaud Regency, 2017–2021 .....</i>	234
12.4	Laju Pertumbuhan Produk Domestik Regional Bruto Atas Dasar Harga Konstan 2010 Menurut Lapangan Usaha di Kabupaten Kepulauan Talaud (persen), 2017–2021 <i>Growth Rate of Gross Regional Domestic Product at 2010 Constant Market Prices by Industry in Kepulauan Talaud Regency (percent), 2017–2021 .....</i>	236
12.5	Produk Domestik Regional Bruto Atas Dasar Harga Berlaku Menurut Jenis Pengeluaran di Kabupaten Kepulauan Talaud (miliar rupiah), 2017–2021 <i>Gross Regional Domestic Product at Current Market Prices by Type of Expenditure in Kepulauan Talaud Regency (billion rupiahs), 2017–2021 .....</i>	238
12.6	Produk Domestik Regional Bruto Atas Dasar Harga Konstan 2010 Menurut Jenis Pengeluaran di Kabupaten Kepulauan Talaud (miliar rupiah), 2017–2021 <i>Gross Regional Domestic Product at 2010 Constant Market Prices by Type of Expenditure in Kepulauan Talaud Regency (billion rupiahs), 2017–2021 .....</i>	239

<b>13.</b>	<b>PERBANDINGAN ANTAR KABUPATEN/ KOTA/ REGENCY/MUNICIPAL COMPARISON</b>	
13.1	Jumlah Penduduk Menurut Kabupaten/Kota di Provinsi Sulawesi Utara (ribu), 2017–2021 <i>Population by Regency/Municipality in Sulawesi Utara Province (thousand), 2017–2021</i> .....	247
13.2	Laju Pertumbuhan Produk Domestik Regional Bruto Atas Dasar Harga Konstan 2010 Menurut Kabupaten/ Kota di Provinsi Sulawesi Utara (persen), 2017–2021 <i>Rate of Growth of Gross Regional Domestic Products at Constant 2010 Prices by Regency/Municipality in Sulawesi Utara Province (percent), 2017–2021</i> .....	248
13.3	Jumlah Penduduk Miskin Menurut Kabupaten/ Kota di Provinsi Sulawesi Utara (ribu), 2017–2021 <i>Number of Poor Population by Regency/Municipality in Sulawesi Utara Province (thousand), 2017–2021</i> .....	249
13.4	Indeks Pembangunan Manusia Menurut Kabupaten/ Kota di Provinsi Sulawesi Utara, 2017–2021 <i>Human Development Index by Regency/Municipality in Sulawesi Utara Province, 2017–2021</i> .....	250

## DAFTAR GAMBAR/LIST OF FIGURES

		Halaman Page
1.1	Luas Daerah menurut Kecamatan (km <sup>2</sup> ), 2021 <i>Area of Subdistrict (km<sup>2</sup>), 2021</i> .....	6
1.2	Tinggi Wilayah menurut Kecamatan (mdpl), 2021 <i>Altitude by Subdistrict (m.a.s.l), 2021</i> .....	7
2.1	Jumlah Desa/Kelurahan menurut Kecamatan, 2021 <i>Number of Rural/Urban Villages by Subdistrict, 2021</i> .....	16
2.2	Jumlah Pegawai Negeri Sipil Menurut Jenis Kelamin, 2020-2021 <i>Number of Civil Servant by Sex, 2020-2021</i> .....	17
3.1	Jumlah Penduduk menurut Kecamatan (Ribu), 2021 <i>Population by Subdistrict (Thousand), 2021</i> .....	40
3.2	Persentase Penduduk menurut Jenis Kelamin, 2021 <i>Percentage of Population by Sex, 2021</i> .....	41
4.1	Persentase Penduduk Miskin di Kabupaten Kepulauan Talaud, 2014-2021/ <i>Percentage of Poor People in Kepulauan Talaud Regency, 2014-2021</i> .....	58
4.2	Jumlah Kasus 10 Kejahatan Konvensional Terbanyak di Kabupaten Kepulauan Talaud, 2021 <i>Number of Cases of the 10 most Conventional Crime in Kepulauan Talaud Regency, 2021</i> .....	59
5.1	Luas Panen Tanaman Sayuran Menurut Kecamatan dan Jenis Tanaman di Kabupaten Kepulauan Talaud (ha), 2020 dan 2021 <i>Harvested Area of Vegetables by Subdistrict and Kind of Plant in Kepulauan Talaud Regency (ha), 2020 and 2021</i> .....	120
5.2	Luas Panen Tanaman Biofarmaka Menurut Kecamatan dan Jenis Tanaman di Kabupaten Kepulauan Talaud (m <sup>2</sup> ), 2020 dan 2021 <i>Harvested Area of Medicinal Plants by Subdistrict and Kind of Plant in Kepulauan Talaud Regency (m<sup>2</sup>), 2020 and 2021</i> .....	121
6.1	Jumlah Pelanggan Listrik, 2017-2020 <i>Number of Electricity Customers, 2017-2020</i> .....	166

	Halaman Page	
7.1	Jumlah Rumah Makan/Restoran, 2018-2021 <i>Number of Restaurants, 2018-2021</i> .....	176
8.1	Panjang Jalan Menurut Tingkat Kewenangan Pemerintahan di Kabupaten Kepulauan Talaud (km), 2021 <i>Length of Roads by Level of Government Authority in Kepulauan Talaud Regency (km), 2021</i> .....	186
8.2	Jumlah Kunjungan Kapal Menurut Wilayah Kerja di Kabupaten Kepulauan Talaud, 2021 <i>Number of Ship Visits by Working Area in Kepulauan Talaud Regency, 2021</i> .....	187
9.1	Jumlah Koperasi Aktif Menurut Kecamatan di Kabupaten Kepulauan Talaud, 2018–2021 <i>Number of Active Cooperative by Subdistrict in Kepulauan Talaud Regency, 2018–2021</i> .....	199
9.2	Jumlah Koperasi Menurut Jenis Koperasi dan Kecamatan di Kabupaten Kepulauan Talaud, 2021 <i>Number of Cooperative by Kind of Cooperative and Subdistrict in Kepulauan Talaud Regency, 2021</i> .....	200
10.1	Persentase Penduduk Menurut Golongan Pengeluaran Per Kapita Sebulan di Kabupaten Kepulauan Talaud, 2021 <i>Percentage of Population by Per Capita Spending Group a Month in Kepulauan Talaud Regency, 2021</i> .....	207
11.1	Jumlah Industri Kecil dan Menengah Menurut Jenisnya di Kabupaten Kepulauan Talaud, 2021 <i>Number of Small and Medium Industries by Types of Facility in Kepulauan Talaud Regency, 2021</i> .....	215
12.1	Produk Domestik Regional Bruto Atas Dasar Harga Berlaku Menurut Lapangan Usaha di Kabupaten Kepulauan Talaud (miliar rupiah), 2017–2021 <i>Gross Regional Domestic Product at Current Market Prices by Industry in Kepulauan Talaud Regency (billion rupiahs), 2017–2021</i> .....	228



12.2	Laju Pertumbuhan Produk Domestik Regional Bruto Atas Dasar Harga Konstan 2010 Menurut Lapangan Usaha di Kabupaten Kepulauan Talaud (persen), 2017-2021 <i>Growth Rate of Gross Regional Domestic Product at 2010 Constant Market Prices by Industry in Kepulauan Talaud Regency (percent), 2017-2021</i> .....	229
13.1	Jumlah Penduduk Miskin Menurut Kabupaten/Kota di Provinsi Sulawesi Utara (ribu), 2021 <i>Number of Poor Population by Regency/Municipality in Sulawesi Utara Province (thousand), 2021</i> .....	245
13.2	Indeks Pembangunan Manusia Menurut Kabupaten/Kota di Provinsi Sulawesi Utara, 2021 <i>Human Development Index by Regency/Municipality in Sulawesi Utara Province, 2021</i> .....	246



## PENJELASAN UMUM/EXPLANATORY NOTES

Tanda-tanda, satuan-satuan, dan lain-lainnya yang digunakan dalam publikasi ini adalah sebagai berikut:

*Symbols, measurement units, and acronyms which are used in this publication, are as follows:*

### 1. TANDA-TANDA/SYMBOLS

Data tidak tersedia/ <i>Data not available</i> .....	: ...
Tidak ada atau nol / <i>Null or zero</i> .....	: -
Data dapat diabaikan/ <i>Data negligible</i> .....	: 0
Tanda decimal/ <i>Decimal point</i> .....	: ,
Data tidak dapat ditampilkan/ <i>Not applicable</i> .....	: NA
Angka estimasi/ <i>Estimated figures</i> .....	: e
Angka diperbaiki/ <i>Revised figures</i> .....	: r
Angka sementara/ <i>Preliminary figures</i> .....	: x
Angka sangat sementara/ <i>Very preliminary figures</i> .....	: xx
Angka sangat sangat sementara/ <i>Very very preliminary figures</i> .....	: xxx

### 2. SATUAN/UNITS

barel/ <i>barrel</i> .....	: 158,99 liter/ <i>litres</i> = 1/6,2898 m <sup>3</sup>
hektar (ha)/ <i>hectare (ha)</i> .....	: 10 000 m <sup>2</sup>
kilometer (km)/ <i>kilometres (km)</i> .....	: 1 000 meter/ <i>meters (m)</i>
knot/ <i>knot</i> .....	: 1,8523 km/jam ( <i>km/hour</i> )
kuintal/ <i>quintal</i> .....	: 100 kg
KWh .....	: 1 000 Watt hour
MWh .....	: 1 000 KWh
liter (untuk beras)/ <i>litre (for rice)</i> .....	: 0,80 kg
MMSCF .....	: 1/35,3 m <sup>3</sup>
metrik ton (m.ton)/ <i>metric ton (m. ton)</i> .....	: 0,98421 long ton = 1 000 kg
ons/ <i>ounce</i> .....	: 28,31 gram/ <i>grams</i>
ton .....	: 1 000 kg

Satuan lain: buah, dus, butir, helai/lembar, kaleng, batang, pulsa, ton kilometer (ton-km), jam, menit, persen (%).

*Other units: unit, pack, pieces, sheet, tin, pulse, ton-kilometres(ton-km), hour, minute, percent (%).*

Perbedaan angka di belakang koma disebabkan oleh pembulatan angka.  
*The difference in decimal numbers is caused by rounding.*



## DAFTAR SINGKATAN/ LIST OF ABBREVIATIONS

SI	: Stasiun Iklim
SIMPK	: Stasiun Meteorologi Pertanian Khusus
t.t	: Tempat tidur
BCG	: Bacillus Calmette Guerin
DPT	: Difteri, Pertusis, Tetanus
TT	: Tetanus Toxoid
IOT	: Industri Obat Tradisional/ <i>Traditional Medicine Industry</i>
IKOT	: Industri Kecil Obat Tradisional/ <i>Traditional Medicine Small</i>
Alkes	: Alat kesehatan/ <i>Health Kits</i>
PKRT	: Perbekalan Kesehatan Rumah tangga/ <i>Household Health Logistics</i>
Kompl	: Komplemen/ <i>Complement</i>
IRTP	: Industri Pangan Produksi Rumah Tangga/ <i>Foods Home Industry</i>
PBF	: Pedagang Besar Farmasi/ <i>Pharmacy Whole-seller</i>
GFK	: Gudang Farmasi Kab/Kota/Regency/ <i>Municipality Pharmacy Warehouse</i>
RB	: Rumah Bersalin/ <i>Delivery House</i>
Pustu	: Puskesmas pembantu/ <i>Auxiliary Public Health Center</i>
BP	: Balai Pengobatan/ <i>Polyclinic</i>
TPS	: Tempat Pembuangan Sementara / <i>landfill</i>
Jamkesmas	: Jaminan kesehatan masyarakat miskin/ <i>Poor public health insurance</i>
PJKMU	: Program Jaminan Kesehatan Masyarakat Umum
SIUP	: Surat Ijin Usaha Perdagangan/ <i>Trading Permission Letter</i>
TDP	: Tanda Daftar Perusahaan/ <i>Company Registration Identity</i>
API	: Angka Pengenal Importir/ <i>Importer's Identity Number</i>



## Statistik Kunci, 2019–2021 Key Statistics, 2019–2021

Rincian/Description	Satuan/Unit	2019	2020	2021
(1)	(2)	(3)	(4)	(5)
<b>SOSIAL/SOCIAL</b>				
Penduduk <sup>1</sup> /Population <sup>1</sup>	ribu/thousand	92,47	94,52	94,98 <sup>1</sup>
Laju Pertumbuhan Penduduk/Population Growth <sup>1</sup>	%	1,15	1,21	0,37
Angka Harapan Hidup <sup>1-e</sup> /Life Expectancy Rate <sup>1</sup>	tahun/years	70,04	70,16	70,24
Angka Melek Huruf Usia 15+/Literacy Rate Aged 15+	%	99,77	99,88	99,36
Tingkat Partisipasi Angkatan Kerja -TPAK <sup>2,3</sup> Labour Force Participation Rate-LFPR <sup>2,3</sup>	%	71,20	80,97	79,19
Tingkat Pengangguran Terbuka-TPT <sup>2</sup> Unemployment Rate-UR <sup>2</sup>	%	2,68 <sup>2</sup>	2,64 <sup>2</sup>	2,30 <sup>2</sup>
Penduduk Miskin <sup>5</sup> /Poor People <sup>4</sup>	ribu/thousand	9,10	8,84	8,37
Persentase Penduduk Miskin <sup>4</sup> Percentage of Poor People <sup>4</sup>	%	9,86	9,49	9,00
Indeks Pembangunan Manusia-IPM <sup>5</sup> Human Development Index <sup>5</sup>	–	68,97	69,40	69,83
<b>EKONOMI/ECONOMIC</b>				
Produk Domestik Regional Bruto (PDRB) Harga Berlaku <sup>6</sup> Gross Regional Domestic Bruto (GRDP) at Current Price <sup>6</sup>	miliar rupiah billion rupiahs	2 207,73	2 266,56 <sup>x</sup>	2 421,88 <sup>xx</sup>
Laju Pertumbuhan Ekonomi <sup>8</sup> /Economic Growth <sup>7</sup>	%	4,69	0,43 <sup>x</sup>	3,34 <sup>xx</sup>

Catatan/Notes: <sup>1</sup> Hasil proyeksi interim (pertengahan tahun/Juni)/The result of Indonesia population prjection 2010–2035 (mid year/ June)

<sup>2</sup> Kondisi Agustus/Condition at August

<sup>3</sup> Menggunakan penimbang hasil proyeksi penduduk tahun 2010–2035/Weighted by the 2010–2035 population projection

<sup>4</sup> Kondisi Maret/Condition at March

<sup>5</sup> Sejak tahun 2010, IPM dihitung dengan metode baru. Komponen IPM metode baru adalah angka harapan hidup saat lahir, harapan lama sekolah, rata-rata lama sekolah, dan pengeluaran per kapita/Since 2010, HDI was calculated using new method. New HDI component are life expectancy at birth, expected years of schooling, means years of schooling, and expenditure per capita

<sup>6</sup> Mulai tahun 2010 mengadopsi System of National Account 2008 (SNA 2008)/Since 2010 is in line with System of National Account 2008 (SNA 2008)

<sup>7</sup> Menggunakan tahun dasar 2010 (2010=100)/Using 2010 base year (2010=100)

<sup>8</sup> Menggunakan proyeksi penduduk interim/Using interim population projection





### Keadaan Geografis Talaud

*Geographic Condition in Talaud*



#### Miangas

2,39 km<sup>2</sup>

Kecamatan dengan Luas Wilayah **Terkecil**

*Subdistrict with the Smallest Area*

#### Wilayah Kerja Statistik

*Regional Level of Data Selection*

19

Kecamatan

#### Beo Utara

1251,02 km<sup>2</sup>

Kecamatan dengan Luas Wilayah **Terbesar**

*Subdistrict with the Largest Area*

### Luas Wilayah Talaud

*Area of Kepulauan Talaud Regency*

1251,02 km<sup>2</sup>



**PENJELASAN TEKNIS**

1. Secara geografis, Kepulauan Talaud terletak antara 3° 38' Lintang Utara dan 5° 33' Lintang Selatan dan antara 126° 38'–127° 10' Bujur Timur.
2. Berdasarkan posisi geografisnya, Kabupaten Kepulauan Talaud memiliki batas-batas: Utara – Republik Filipina; Selatan – Kabupaten Kepulauan Sangihe; Barat – Laut Sulawesi; Timur – Samudera Pasifik.
3. Kepulauan Talaud terdiri dari 19 kecamatan yang terletak di tiga pulau besar dan dua kepulauan, yaitu:
  - Pulau Kabaruan: Kabaruan dan Damau.
  - Kepulauan Nanusa: Nanusa.
  - Kepulauan Miangas: Miangas.
  - Pulau Salibabu: Kalongan, Lirung, Salibabu dan Moronge.
  - Pulau Karakelang: Melonguane Timur, Melonguane, Beo Selatan, Beo, Rainis, Tampan'Amma, Pulutan, Beo Utara, Essang Selatan, Essang, dan Gemeh.
4. Badan Pusat Statistik (BPS) telah melakukan pendataan Potensi Desa (Podes) sejak tahun 1980. Sejak saat itu, Podes dilaksanakan secara rutin sebanyak 3 kali dalam kurun waktu sepuluh tahun untuk mendukung kegiatan Sensus Penduduk, Sensus Pertanian, ataupun Sensus Ekonomi.

**TECHNICAL NOTES**

1. *Geographical, Kepulauan Talaud is located between 3° 38' North latitude and 5° 33' South latitude, and between 126° 38' and 127° 10' East longitude.*
2. *In terms of geographic position, Kepulauan Talaud Regency has boundaries as follows: North – Republic of Philippine; South – Kepulauan Sangihe Regency; West – Sulawesi Sea; East - Pasific Ocean.*
3. *Kepulauan Talaud has 19 Subdistrict spreading over three main islands and two archipelago. These include:*
  - *Karakelang Island: Kabaruan and Damau.*
  - *Nanusa Archipelago: Nanusa.*
  - *Miangas Archipelago: Miangas.*
  - *Salibabu Island: Kalongan, Lirung, Salibabu and Moronge.*
  - *Karakelang Island: Melonguane Timur, Melonguane, Beo Selatan, Beo, Rainis, Tampan'Amma, Pulutan, Beo Utara, Essang Selatan, Essang, and Gemeh.*
4. *BPS-Statistics Indonesia has already recorded village potential (Podes) since 1980. Since then, Podes regularly implemented 3 (three) times within ten years to support the activities of the Population Census, Agriculture Census, or Economic Census. Thus, important facts related to*

Dengan demikian, fakta penting terkait ketersediaan infrastruktur dan potensi yang dimiliki oleh setiap wilayah dapat dipantau perkembangannya secara berkala dan terus menerus.

5. Sejak tahun 2008, pendataan Podes mengalami perubahan dengan adanya penambahan kuesioner suplemen kecamatan dan Kabupaten/Kota. Penambahan kuesioner tersebut bertujuan untuk meningkatkan manfaat data Podes bagi para konsumen data dan pemerintah daerah dalam perencanaan pembangunan wilayah.
6. Data Podes merupakan satu-satunya sumber data kewilayahan yang muatannya beragam dan memberi gambaran tentang situasi pembangunan suatu wilayah (regional). Ini berbeda dengan data dari hasil pendekatan rumah tangga yang lebih menekankan pada dimensi aktivitas sektoral. Keduanya sama penting dan menjadi kekayaan BPS.
7. Pencacahan Podes dilakukan secara sensus terhadap seluruh wilayah administrasi pemerintahan terendah setingkat desa (yaitu desa, kelurahan, nagari, Unit Permukiman Transmigrasi (UPT)) yang masih dibina oleh kementerian terkait.

*the availability of infrastructure and the potential possessed by each region can be monitored regularly and continually.*

5. *Since 2008, Podes has been changed especially in providing additional information from Subdistrict and regency/municipality, using separate questionnaires. The goal of these changes is to provide more benefits for data users and local government in regional development planning.*
6. *Podes data is the only one source of spatial data consisting of various information and providing a picture of development progress in a region. The Podes data are different from data resulted from household surveys focusing on the dimension of sectoral activities. Both kind of data are important and become the trade mark of BPS on the data richness aspect.*
7. *Podes enumeration is implemented as a census of the lowest governmental administrative region equivalent to village (i.e. village, sub-Subdistrict, nagari, and Transmigration Settlement Unit which is still fostered by the relevant ministries).*

**ULASAN**

Kabupaten Kepulauan Talaud merupakan bagian integral dari Propinsi Sulawesi Utara, ber-ibukota Melonguane yang berjarak sekitar 271 mil laut dari Ibukota Provinsi Sulawesi Utara yaitu Manado.

Kabupaten Kepulauan Talaud terdiri dari 19 (sembilan belas) kecamatan, dimana kecamatan terluas adalah Kecamatan Beo Utara (144,85 km<sup>2</sup>) dan kecamatan terkecil adalah Kecamatan Miangas (2,39 km<sup>2</sup>).

Kabupaten Kepulauan Talaud merupakan pemekaran dari Kabupaten Kepulauan Sangihe (pada saat itu masih Kabupaten Kepulauan Sangihe Talaud), berdasarkan Undang-Undang No. 8 Tahun 2002.

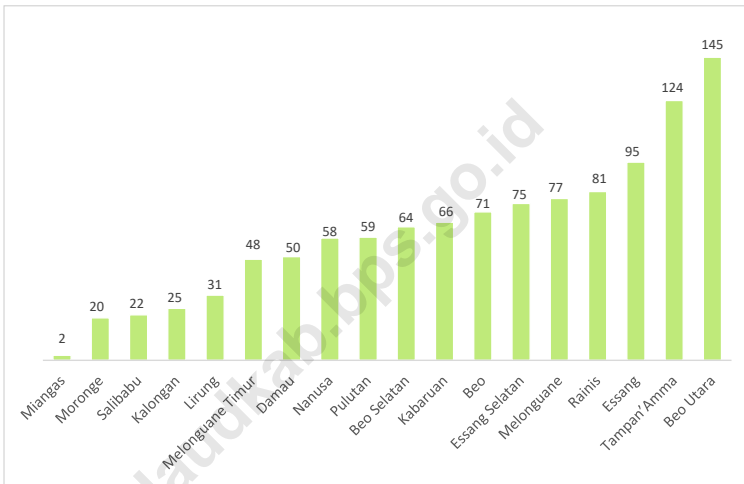
**DESCRIPTION**

*Kepulauan Talaud Regency is an integral part of Sulawesi Utara province, with Melonguane as the capital, which has distance about 271 Sea Miles from Provincial Capital of Sulawesi Utara, Manado.*

*Kepulauan Talaud regency consist of 19 (nineteen) Subdistrict, where the largest Subdistrict is Beo Utara Subdistrict (144,85 km<sup>2</sup>) and the smallest is Miangas Subdistrict (2,39 km<sup>2</sup>).*

*Kepulauan Talaud Regency were result of division of Regency of Kepulauan Sangihe (previously Regency of Kepulauan Sangihe and Talaud based on Act No. 8 issued in 2002.*

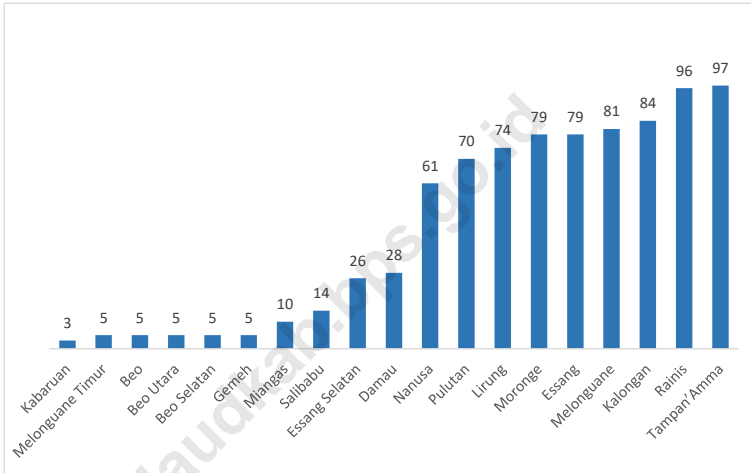
**Gambar 1.1** Luas Daerah menurut Kecamatan (km<sup>2</sup>), 2021  
**Figures 1.1** Area of Subdistrict (km<sup>2</sup>), 2021



Sumber/Source : Bapelitbang Kabupaten Kepulauan Talaud/Bapelitbang of Kepulauan Talaud Regency

**Gambar** 1.2  
**Figures**

**Tinggi Wilayah menurut Kecamatan (mdpl), 2021**  
**Altitude by Subdistrict (ma.s.l), 2021**



Sumber/Source: BPS-Pendataan Potensi Desa (PODES) 2021/BPS-Villages Potential Data Collection 2021

## 1.1 KEADAAN GEOGRAFI GEOGRAPHY CONDITION

**Tabel** 1.1.1 **Luas Daerah dan Jumlah Pulau Menurut Kecamatan di Kabupaten Kepulauan Talaud, 2021**  
**Table** 1.1.1 **Total Area and Number of Islands by Subdistrict in Kepulauan Talaud Regency, 2021**

Kecamatan Subdistrict	Ibukota Kecamatan Capital of Subdistrict	Luas Total Area (km <sup>2</sup> /sq.km)
(1)	(2)	(3)
Kabaruan	Mangaran	66,03
Damau	Damau	49,58
Lirung	Lirung	31,11
Salibabu	Salibabu	21,80
Kalongan	Kalongan	24,81
Morongge	Morongge	20,35
Melonguane	Melonguane	77,39
Melonguane Timur	Bowombaru	48,35
Beo	Beo	70,93
Beo Utara	Lobbo	144,85
Beo Selatan	Tarohan	63,87
Rainis	Rainis	80,68
Tampan'Amma	Dapalan	124,18
Pulutan	Pulutan	58,81
Essang	Essang	94,76
Essang Selatan	Sambuara	75,02
Gemeh	Gemeh	137,71
Nanusa	Karatung	58,40
Miangas	Miangas	2,39
<b>Kepulauan Talaud</b>	-	<b>1 251,02</b>



Lanjutan Tabel/*Continued Table 1.1.1*

<b>Kecamatan Subdistrict</b>	<b>Persentase terhadap Luas Kabupaten Percentage to Regency's Area</b>	<b>Jumlah Pulau Number of Islands</b>
(1)	(4)	(5)
Kabaruan	5,28	1
Damau	3,96	1
Lirung	2,49	1
Salibabu	1,74	1
Kalongan	1,98	1
Moronge	1,63	1
Melonguane	6,19	1
Melonguane Timur	3,86	1
Beo	5,67	1
Beo Utara	11,58	1
Beo Selatan	5,11	1
Rainis	6,45	1
Tampan'Amma	9,93	1
Pulutan	4,70	1
Essang	7,57	1
Essang Selatan	6,00	1
Gemeh	11,01	1
Nanusa	4,67	3
Miangas	0,19	1
<b>Kepulauan Talaud</b>	<b>100</b>	<b>-</b>

Sumber/*Source*: Bapelitbang Kabupaten Kepulauan Talaud/*Bapelitbang of Kepulauan Talaud Regency*

**Tabel** 1.1.2 **Tinggi Wilayah dan Jarak ke Ibukota Kabupaten Menurut Kecamatan di Kabupaten Kepulauan Talaud 2021**  
**Table** 1.1.2 **Altitude and Distance to the Capital of Regency by Subdistrict in Kepulauan Talaud Regency, 2021**

Kecamatan Subdistrict	Tinggi Wilayah (mdpl) <sup>1</sup> Altitude (m a.s.l)	Jarak ke Ibukota Kabupaten (km) <sup>1</sup> Distance to the Capital of Regency (km)
(1)	(2)	(3)
Kabaruan	3	19,5
Damau	28	34
Lirung	74	7,5
Salibabu	14	14,5
Kalongan	84	8,5
Moronge	79	12
Melonguane	81	0,5
Melonguane Timur	5	13,5
Beo	5	27,5
Beo Utara	5	32
Beo Selatan	5	17
Rainis	96	31,5
Tampar'Amma	97	46
Pulutan	70	20
Essang	79	50,1
Essang Selatan	26	39,5
Gemeh	5	57,6
Nanusa	61	91,5
Miangas	10	171
<b>Kepulauan Talaud</b>	-	-

Catatan/Note: <sup>1</sup>Tinggi wilayah bersumber dari data PODES dan data jarak bersumber dari Dinas Perhubungan Kabupaten Kepulauan Talaud

Sumber/Source: PODES 2018 dan Dinas Perhubungan Kabupaten Kepulauan Talaud/*PODES 2018 and Transportation Service of Kepulauan Talaud Regency*

02

# Pemerintahan

## Government



### Miangas

Pulau paling **Utara** di Indonesia  
*The Northern island in Indonesia*

### Jumlah Kecamatan

*Number of Subdistrict in Kepulauan Talaud Regency*

19

Kecamatan

### Melonguane

**Ibukota** Kabupaten Kepulauan Talaud  
*The Capital City of Kepulauan Talaud Regency*

### Jumlah Desa/Kelurahan

*Number of Rural/Urban Villages in Kepulauan Talaud Regency*

153

Kecamatan





**PENJELASAN TEKNIS****TECHNICAL NOTES**

- |   |  |
|---|--|
| <p>1. Pemerintahan Daerah adalah penyelenggaraan urusan pemerintahan oleh pemerintah daerah dan DPRD menurut asas otonomi dan tugas pembantuan dengan prinsip Negara Kesatuan Republik Indonesia sebagaimana dimaksud dalam Undang-Undang Dasar Negara Republik Indonesia Tahun 1945.</p> | <p>1. <i>The Regional Government is the implementation of government affairs by the local government according to the principle of autonomy and duty of assistance with the principle of board autonomy within the system and the principle of the unitary state of Indonesia as stipulated in the Constitution of Republik of Indonesia year 1995</i></p> |
| <p>2. Anggota Dewan Perwakilan Rakyat Daerah (DPRD) dipilih melalui pemilihan umum (pemilu) dan dilantik dalam masa jabatan lima tahun.</p>   | <p>2. <i>Regional House of Representatives (DPRD) members are elected through a general election and appointed for a five-years membership.</i></p>  |
| <p>3. Susunan pemerintahan Kabupaten Kepulauan Talaud terdiri dari bupati, wakil bupati, asisten bupati, dan kepala dinas dan camat.</p>  | <p>3. <i>The composition of government Talaud Islands consist of a regent, vice regent, assistant Subdistrict heads and heads of agencies and head of Subdistrict.</i></p>   |
| <p>4. Lembaga tinggi negara terdiri dari Dewan Perwakilan Rakyat Daerah (DPRD).</p>   | <p>4. <i>State supreme agencies consist of Regional House of Representatives (DPRD).</i></p>   |
| <p>5. Desa adalah kesatuan masyarakat hukum yang memiliki batas wilayah yang berwenang .</p>  | <p>5. <i>The urban village chief or rural village chief who coordinated by chief of Subdistrict.</i></p>   |
| <p>6. Kepala desa mengkoordinir beberapa kepala dusun atau kepala lingkungan.</p>   | <p>6. <i>The rural village chief coordinate some village head or the head of the environment.</i></p>  |

- |  |   |
|--|---|
| <p>7. Pegawai negeri adalah pegawai yang telah memenuhi syarat yang ditentukan, diangkat oleh pejabat yang berwenang dan disertai tugas dalam suatu jabatan negeri, atau disertai tugas negara lainnya, dan digaji berdasarkan peraturan p e r u n d a n g - u n d a n g a n yang berlaku.</p> | <p>7. <i>A civil servant shall be an employee whos has met the prescribed requirements, appointed by an authorized official and assigned a duty in a public office, or assigned to another state duty, and remunerated under applicable laws and regulations.</i></p> |
| <p>8. Adapun jenis Pegawai Negeri berdasarkan Undang-undang Nomor 43 Tahun 1999 Pasal 2 adalah : Pegawai Negeri terdiri dari Pegawai Negeri Sipil, Anggota Tentara Nasional Indonesia, dan Anggota Kepolisian Negara Republik Indonesia.</p>   | <p>8. <i>The type of Civil Servant based on Law Number 43 Year 1999 Article 2 is : Government employees, Members of the Indonesia National Army, and Member of the Indonesia National Police.</i></p>   |
| <p>9. Pegawai Negeri Sipil terdiri dari Pegawai Negeri Sipil Pusat dan Pegawai Negeri Sipil Daerah.</p>  | <p>9. <i>Civil servant consist of Central Civil Servant and Regional Civil Servant.</i></p>   |
| <p>10. Realisasi penerimaan dan pengeluaran pemerintahan adalah realisasi atau perhitungan APBD pada tiap tahun anggaran.</p>  | <p>10. <i>Actual revenue and expenditure of government is the realization or budget calculations for every fiscal year.</i></p>   |

**ULASAN**

Wilayah administrasi pemerintahan Kabupaten Kepulauan Talaud terdiri dari 19 kecamatan. Berdasarkan keadaan tahun 2021 terdapat 142 desa dan 11 kelurahan.

Pada tahun 2021 jumlah wakil rakyat pada Dewan Perwakilan Rakyat Daerah (DPRD) Kabupaten Kepulauan Talaud sebanyak 25 orang yang terdiri dari 20 orang laki-laki dan 5 orang perempuan.

Pada tahun 2021 Pegawai Negeri Sipil (PNS) Kabupaten Kepulauan Talaud sebanyak 3.481 orang, menurun jika dibandingkan dengan tahun sebelumnya. Pegawai Negeri Sipil Kabupaten Kepulauan Talaud terdiri dari 1.416 orang laki-laki dan 2.065 orang perempuan.

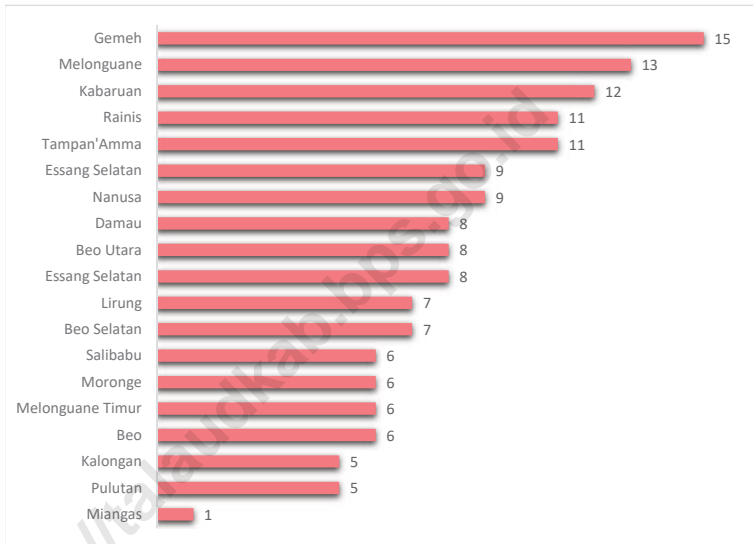
**DESCRIPTION**

*The administrative area of Kepulauan Talaud Regency consist of 19 subdistrict. Based on the situation in 2021 there are 142 rural villages and 11 urban villages.*

*In 2021 the number of Regional House of Representatives of Kepulauan Talaud Regency has 25 members consist of 20 men and 5 women.*

*In 2021 Civil Servant of Kepulauan Talaud Regency as many as 3,481 people, decreased compared with previous year. Kepulauan Talaud Regency civil servants consist of 1,416 men and 2,065 women.*

**Gambar 2.1** Jumlah Desa/Kelurahan menurut Kecamatan, 2021  
**Number of Rural/Urban Villages by Subdistrict, 2021**

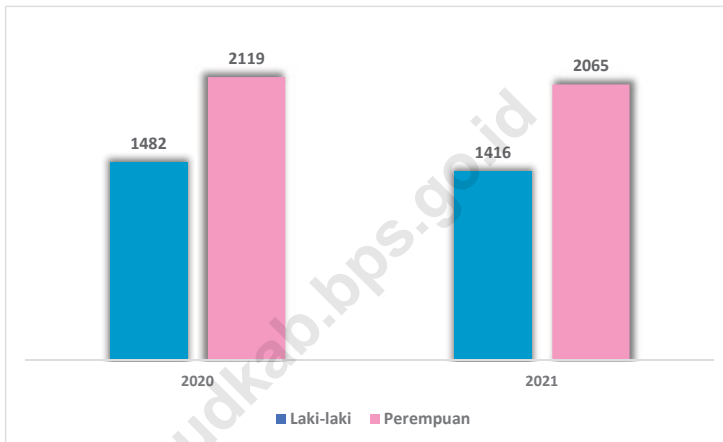


Sumber/Source : BPS Kabupaten Kepulauan Talaud/BPS-Statistics of Kepulauan Talaud Regency



**Gambar** 2.2  
**Figures**

**Jumlah Pegawai Negeri Sipil Menurut Jenis Kelamin,  
2020-2021**  
**Number of Civil Servant by Sex, 2020-2021**



Sumber/Source : Badan Kepegawaian dan Pengembangan SDM Kabupaten Kepulauan Talaud/Local Personnel and Training Board of Kepulauan Talaud Regency

## 2.1 WILAYAH ADMINISTRATIF ADMINISTRATIVE AREA

**Tabel 2.1.1** Jumlah Desa/Kelurahan Menurut Kecamatan di Kabupaten Kepulauan Talaud, 2017–2021  
**Table 2.1.1** Number of Villages/Kelurahan by Subdistrict in Kepulauan Talaud Regency, 2017–2021

Kecamatan Subdistrict	2017	2018	2019	2020	2021
(1)	(2)	(3)	(4)	(5)	(6)
Kabaruan	12	12	12	12	12
Damau	8	8	8	8	8
Lirung	7	7	7	7	7
Salibabu	6	6	6	6	6
Kalongan	5	5	5	5	5
Moronge	6	6	6	6	6
Melonguane	13	13	13	13	13
Melonguane Timur	6	6	6	6	6
Beo	6	6	6	6	6
Beo Utara	8	8	8	8	8
Beo Selatan	7	7	7	7	7
Rainis	11	11	11	11	11
Tampan'Amma	11	11	11	11	11
Pulutan	5	5	5	5	5
Essang	8	8	8	8	8
Essang Selatan	9	9	9	9	9
Gemeh	15	15	15	15	15
Nanusa	9	9	9	9	9
Miargas	1	1	1	1	1
<b>Kepulauan Talaud</b>	<b>153</b>	<b>153</b>	<b>153</b>	<b>153</b>	<b>153</b>

Sumber/Source: Peraturan Kepala Badan Pusat Statistik Nomor 1 Tahun 2021 Tanggal 5 Februari 2021 tentang Perubahan Atas Peraturan Kepala Badan Pusat Statistik Nomor 3 Tahun 2021 tentang Kode dan Nama Wilayah Kerja Statistik Tahun 2021/Chief Statistician Regulation Number 1/2021, February 5 2021, as a revision of Chief Statistician Regulation Number 3 of 2021 on Code and Name of Regional Level of Data Collection.

**Tabel 2.1.2**  
**Table**

**Nama-nama Camat dan Ibukota Kecamatan Menurut Kecamatan di Kabupaten Kepulauan Talaud, 2021**  
**Name of Head Subdistrict and Subdistrict Capital by Subdistrict in Kepulauan Talaud Regency, 2021**

<b>Kecamatan Subdistrict</b>	<b>Nama Camat Names of Head Subdistrict</b>	<b>Ibukota Capital</b>
(1)	(2)	(3)
Kabaruan	Nelson Asade Sarempaa, SE	Kabaruan
Damau	Bapernis Sinedu	Damau
Lirung	Je Willem Damura, S.IP	Lirung
Salibabu	Walde Yafet Manguwi, S.IP	Salibabu
Kalongan	Panurat Oniklas Tarelluan, S.IP, MM	Kalongan
Morong	Agustinus Semuel Rumouw, SH	Morong
Melanguane	Bonifasius Johanis Wangkanusa, S.STP, M.Si	Melanguane
Melanguane Timur	Yeri Losoh, S.IP	Tule
Beo	Maraden Mangkey, S.Sos	Beo
Beo Utara	Markius Festus Pangendahen, S.Pd	Lobbo
Beo Selatan	Patner Andasia, SST	Tarohan
Rainis	Fretsli Ontorael, S.STP, MAB	Rainis
Tampan'Amma	Vence Sondang, S.Sos	Dapalan
Pulutan	Dedy Pangetti, SH	Pulutan
Essang	Parengki Sahoo, S.IP	Essang
Essang Selatan	Drs. Dalton Mailantang	Sambuara
Gemeh	Darius Malado, S.Sos	Gemeh
Nanusa	Frans Wiel Lua, SKM	Karatung
Miangas	Dekroly Adilang, SP	Miangas

Sumber/Source: Bagian Pemerintahan Sekretariat Daerah Kabupaten Kepulauan Talaud

## 2.2 DEWAN PERWAKILAN RAKYAT DAERAH REGIONAL HOUSE OF REPRESENTATIVE

**Tabel 2.2.1** Jumlah Anggota Dewan Perwakilan Rakyat Daerah Menurut Partai Politik dan Jenis Kelamin di Kabupaten Kepulauan Talaud, 2021  
*Number of Regional House of Representatives's Members by Political Parties and Sex in Kepulauan Talaud Regency 2021*

Partai Politik <i>Political Parties</i>	Laki-laki <i>Male</i>	Perempuan <i>Female</i>	Jumlah <i>Total</i>
(1)	(2)	(3)	(4)
Partai PDIP	5	-	5
Partai Nasdem	2	2	4
Partai Berkarya	2	1	3
Partai Demokrat	3	-	3
Partai Golkar	2	1	3
PKPI	1	1	2
Partai Gerindra	2	-	2
Partai Hanura	1	-	1
PAN	1	-	1
Partai Perindo	1	-	1
<b>Kepulauan Talaud</b>	<b>20</b>	<b>5</b>	<b>25</b>

Sumber/Source: Sekretariat DPRD Kabupaten Kepulauan Talaud/*Regional House of Representatives Secretariat of Kepulauan Talaud Regency*

## 2.3 SUMBER DAYA MANUSIA HUMAN RESOURCES

**Tabel 2.3.1** Jumlah Pegawai Negeri Sipil Menurut Jabatan dan Jenis Kelamin di Kabupaten Kepulauan Talaud, Desember 2020 dan Desember 2021  
*Number of Civil Servants by Occupation and Sex in Kepulauan Talaud Regency, December 2020 dan December 2021*

Jabatan <i>Occupation</i>	2020		Jumlah <i>Total</i>
	Laki-laki <i>Male</i>	Perempuan <i>Female</i>	
(1)	(2)	(3)	(4)
<b>Fungsional Tertentu</b> <b>Specific Functional</b>	509	1 354	1 863
<b>Fungsional Umum</b> <b>Staf General Functional</b>	595	492	1 087
<b>Struktural/Structural</b>	378	273	651
Eselon V/5th Echelon	-	-	-
Eselon IV/4th Echelon	247	210	457
Eselon III/3rd Echelon	113	59	172
Eselon II/2nd Echelon	18	4	22
Eselon I/1st Echelon	-	-	-
<b>Jumlah/Total</b>	<b>1 482</b>	<b>2 119</b>	<b>3 601</b>

Lanjutan Tabel/*Continued Table 2.3.1*

Kecamatan <i>Subdistrict</i>	2021		Jumlah <i>Total</i>
	Laki-laki <i>Male</i>	Perempuan <i>Female</i>	
(1)	(5)	(6)	(7)
<b>Fungsional Tertentu</b> <b>Specific Functional</b>	<b>562</b>	<b>1 326</b>	<b>1 888</b>
<b>Fungsional Umum</b> <b>Staf General Functional</b>	<b>578</b>	<b>558</b>	<b>1 136</b>
<b>Struktural/Structural</b>	<b>276</b>	<b>181</b>	<b>457</b>
Eselon V/ <i>5th Echelon</i>	-	-	-
Eselon IV/ <i>4th Echelon</i>	138	115	253
Eselon III/ <i>3rd Echelon</i>	113	58	171
Eselon II/ <i>2nd Echelon</i>	25	8	33
Eselon I/ <i>1st Echelon</i>	-	-	-
<b>Jumlah/Total</b>	<b>1 416</b>	<b>2 065</b>	<b>3 481</b>

Sumber/Source: Badan Kepegawaian dan Pengembangan SDM Kabupaten Kepulauan Talaud/*Local Personnel and Training Board of Kepulauan Talaud Regency*

**Tabel**  
**Table** 2.3.2

**Jumlah Pegawai Negeri Sipil Menurut Tingkat Pendidikan dan Jenis Kelamin di Kabupaten Kepulauan Talaud, Desember 2020 dan Desember 2021**  
**Number of Civil Servants by Educational Level and Sex in Kepulauan Talaud Regency, December 2020 and December 2021**

Tingkat Pendidikan <i>Educational Level</i>	2020		
	Laki-laki <i>Male</i>	Perempuan <i>Female</i>	Jumlah <i>Total</i>
(1)	(2)	(3)	(4)
Sampai dengan SD <i>Up to Primary School</i>	-	-	-
SMP/Sederajat <i>General Vocational Junior High School</i>	4	1	5
SMA/Sederajat <i>General/Vocational Senior High School</i>	515	537	1 052
Diploma I, II/Akta I, II <i>Diploma I, II/Akta I, II</i>	54	145	199
Diploma III/Akta III/Sarjana Muda <i>Diploma III/Akta III/Bachelor</i>	83	297	380
Tingkat Sarjana/Doktor/Ph.D <i>University Graduates</i>	826	1 139	1 965
<b>Jumlah/Total</b>	<b>1 482</b>	<b>2 119</b>	<b>3 601</b>

Lanjutan Tabel/*Continued Table 2.3.2*

Tingkat Pendidikan <i>Educational Level</i>	2021		
	Laki-laki <i>Male</i>	Perempuan <i>Female</i>	Jumlah <i>Total</i>
(1)	(2)	(3)	(4)
Sampai dengan SD <i>Up to Primary School</i>	-	-	-
SMP/Sederajat <i>General Vocational Junior High School</i>	4	-	4
SMA/Sederajat <i>General/Vocational Senior High School</i>	459	460	919
Diploma I, II/Akta I, II <i>Diploma I, II/Akta I, II</i>	45	110	155
Diploma III/Akta III/Sarjana Muda <i>Diploma III/Akta III/Bachelor</i>	84	311	395
Tingkat Sarjana/Doktor/Ph.D <i>University Graduates</i>	824	1 184	2 008
<b>Jumlah/Total</b>	<b>1 416</b>	<b>2 065</b>	<b>3 481</b>

Sumber/Source: Badan Kepegawaian dan Pengembangan SDM Kabupaten Kepulauan Talaud/*Local Personnel and Training Board of Kepulauan Talaud Regency*



**Tabel**  
**Table** 2.3.3

**Jumlah Pegawai Negeri Sipil Menurut Tingkat  
Kepangkatan dan Jenis Kelamin di Kabupaten Kepulauan  
Talaud, Desember 2020 dan Desember 2021**  
*Number of Civil Servants by Hierarchy and Sex in Kepulauan  
Talaud Regency, December 2020 and December 2021*

Pangkat/Golongan/Ruang <i>Hierarchy</i>	2020		
	Laki-laki <i>Male</i>	Perempuan <i>Female</i>	Jumlah <i>Total</i>
(1)	(2)	(3)	(4)
1. I/A (Juru Muda)	-	-	-
2. I/B (Juru Muda Tingkat I)	-	-	-
3. I/C (Juru)	-	-	-
4. I/D (Juru Tingkat I)	2	1	3
<b>Golongan I/Range I</b>	<b>2</b>	<b>1</b>	<b>3</b>
5. II/A (Pengatur Muda)	26	19	45
6. II/B (Pengatur Muda Tingkat I)	129	174	303
7. II/C (Pengatur)	146	114	260
8. II/D (Pengatur Tingkat I)	167	182	349
<b>Golongan II/Range II</b>	<b>468</b>	<b>489</b>	<b>957</b>
9. III/A (Penata Muda)	242	366	608
10. III/B (Penata Muda Tingkat I)	158	377	535
11. III/C (Penata)	153	300	453
12. III/D (Penata Tingkat I)	244	341	585
<b>Golongan III/Range III</b>	<b>797</b>	<b>1 384</b>	<b>2 181</b>
13. IV/A (Pembina)	131	154	285
14. IV/B (Pembina Tingkat I)	64	84	148
15. IV/C (Pembina Utama Muda)	20	7	27
16. IV/D (Pembina Utama Madya)	-	-	-
17. IV/E (Pembina Utama)	-	-	-
<b>Golongan IV/Range IV</b>	<b>215</b>	<b>245</b>	<b>460</b>
<b>Jumlah/Total</b>	<b>1 482</b>	<b>2 119</b>	<b>3 601</b>

Lanjutan Tabel/*Continued Table 2.3.3*

Pangkat/Golongan/Ruang <i>Hierarchy</i>	2021		
	Laki-laki <i>Male</i>	Perempuan <i>Female</i>	Jumlah <i>Total</i>
(1)	(5)	(6)	(7)
1. I/A (Juru Muda)	-	-	-
2. I/B (Juru Muda Tingkat I)	-	-	-
3. I/C (Juru)	-	-	-
4. I/D (Juru Tingkat I)	1	-	1
<b>Golongan I/Range I</b>	<b>1</b>	<b>-</b>	<b>1</b>
5. II/A (Pengatur Muda)	13	8	21
6. II/B (Pengatur Muda Tingkat I)	115	159	274
7. II/C (Pengatur)	127	97	224
8. II/D (Pengatur Tingkat I)	173	169	342
<b>Golongan II/Range II</b>	<b>428</b>	<b>433</b>	<b>861</b>
9. III/A (Penata Muda)	220	348	568
10. III/B (Penata Muda Tingkat I)	161	302	463
11. III/C (Penata)	143	371	514
12. III/D (Penata Tingkat I)	243	357	600
<b>Golongan III/Range III</b>	<b>767</b>	<b>1 378</b>	<b>2 145</b>
13. IV/A (Pembina)	127	157	284
14. IV/B (Pembina Tingkat I)	73	84	157
15. IV/C (Pembina Utama Muda)	19	13	32
16. IV/D (Pembina Utama Madya)	1	-	1
17. IV/E (Pembina Utama)	-	-	-
<b>Golongan IV/Range IV</b>	<b>220</b>	<b>254</b>	<b>474</b>
<b>Jumlah/Total</b>	<b>1 416</b>	<b>2 065</b>	<b>3 481</b>

Sumber/Source: Badan Kepegawaian dan Pengembangan SDM Kabupaten Kepulauan Talaud/*Local Personnel and Training Board of Kepulauan Talaud Regency*

## 2.4 KEUANGAN PEMERINTAH GOVERNMENT FINANCE

**Tabel 2.4.1** Realisasi Pendapatan Pemerintah Kabupaten Kepulauan Talaud Menurut Jenis Pendapatan (ribu rupiah), 2018–2021  
*Actual Kepulauan Talaud Regency Government Revenues by Kind of Revenues (thousand rupiahs), 2018–2021*

Jenis Pendapatan/Kind of Revenues	2018	2019
(1)	(2)	(3)
<b>1. Pendapatan Asli Daerah (PAD)/Regional Revenue</b>	<b>23 866 863,5</b>	<b>30 781 147,6</b>
1.1 Pajak Daerah/Regional Tax	6 077 297,8	7 272 633,1
1.2 Retribusi Daerah/Regional Retribution	9 593 338,0	11 966 485,2
1.3 Hasil Perusahaan Milik Daerah dan Pengelolaan Kekayaan Daerah yang Dipisahkan/Regional-Owned Company Revenue and Separated Management of Regional Wealth	41 954,8	171 837,0
1.4 Lain-lain PAD yang Sah/Other Regional Revenue	8 154 272,7	11 370 192,3
<b>2. Pendapatan Transfer/Transfer Revenue</b>	<b>694 311 129,0</b>	<b>722 545 453,2</b>
2.1 Pendapatan Transfer Pemerintah Pusat/Central Government Transfer Revenue	677 766 462,2	705 617 906,2
2.2 Pendapatan transfer Antar Daerah/Inter-regional Transfer Revenue	16 544 666,8	16 927 547,0
<b>3. Lain-lain Pendapatan Daerah yang Sah/Other Revenue</b>	<b>106 974 287,0</b>	<b>120 891 401,8</b>
3.1 Lain-lain Pendapatan Sesuai dengan Ketentuan Peraturan Perundang-Undangan/Other Revenue in Accordance with Statutory Provisions	106 974 287,0	120 891 401,8
<b>Jumlah/Total</b>	<b>825 152 279,5</b>	<b>874 218 002,5</b>

Lanjutan Tabel/*Continued Table 2.4.1*

Jenis Pendapatan/ <i>Kind of Revenues</i>	2020	2021
(1)	(4)	(5)
<b>1. Pendapatan Asli Daerah (PAD)/<i>Regional Revenue</i></b>	<b>36 863 554,3</b>	<b>38 181 625,1</b>
1.1 Pajak Daerah/ <i>Regional Tax</i>	6 018 251,9	6 837 073,7
1.2 Retribusi Daerah/ <i>Regional Retribution</i>	23 262 534,0	21 604 394,5
1.3 Hasil Perusahaan Milik Daerah dan Pengelolaan Kekayaan Daerah yang Dipisahkan/ <i>Regional-Owned Company Revenue and Separated Management of Regional Wealth</i>	147 710,2	307 026,4
1.4 Lain-lain PAD yang Sah/ <i>Other Regional Revenue</i>	7 435 058,2	9 433 130,5
<b>2. Pendapatan Transfer/<i>Transfer Revenue</i></b>	<b>638 746 579,5</b>	<b>714 318 600,0</b>
2.1 Pendapatan Transfer Pemerintah Pusat/ <i>Central Government Transfer Revenue</i>	628 700 966,0	700 463 906,9
2.2 Pendapatan ransfer Antar Daerah/ <i>Inter-regional Transfer Revenue</i>	10 045 613,5	13 854 693,1
<b>3. Lain-lain Pendapatan Daerah yang Sah/<i>Other Revenue</i></b>	<b>125 863 640,2</b>	<b>4 164 187,1</b>
3.1 Lain-lain Pendapatan Sesuai dengan Ketentuan Peraturan Perundang-Undangan/ <i>Other Revenue in Accordance with Statutory Provisions</i>	125 863 640,2	4 164 187,1
<b>Jumlah/<i>Total</i></b>	<b>801 473 774,0</b>	<b>756 664 412,2</b>

Catatan/*Note*: Berdasarkan basis akrual/*Based on accrual basis*

Sumber/*Source*: BPKAD Kabupaten Kepulauan Talaud/*BPKAD of Kepulauan Talaud Regency*

**Tabel**  
**Table 2.4.2****Realisasi Belanja Pemerintah Kabupaten Kepulauan  
Talaud Menurut Jenis Belanja (ribu rupiah), 2018–2021  
Actual Kepulauan Talaud Regency Government  
Expenditures by Kind of Expenditures (thousand rupiahs),  
2018–2021**

<b>Jenis Pengeluaran</b> <b>Kind of Expenditures</b>	<b>2018</b>	<b>2019</b>
(1)	(2)	(3)
<b>1. Belanja Operasional/Operational Expenditures</b>	<b>562 402 996,8</b>	<b>567 333 857,6</b>
1.1 Belanja Pegawai/Personnel Expenditures	315 390 187,7	318 892 645,0
1.2 Belanja Barang dan Jasa/Goods and Services Expenditures	202 908 230,5	240 922 812,6
1.3 Belanja Hibah/Grant Expenditures	41 981 478,6	3 764 400,0
1.4 Belanja Bantuan Sosial/Social Aid Expenditures	2 123 100,0	3 754 000,0
<b>2. Belanja Modal/Capital Expenditures</b>	<b>98 038 150,4</b>	<b>133 170 810,8</b>
2.1 Belanja Modal Tanah/Land Capital Expenditures	173 280,4	61 800,0
2.2 Belanja Modal Peralatan dan Mesin/Equipment and Machine Capital Expenditures	11 236 823,4	19 805 040,4
2.3 Belanja Modal Gedung dan Bangunan/ Buildings Capital Expenditure	43 291 450,0	45 429 121,3
2.4 Belanja Modal Jalan, Irigasi, dan Jaringan/Road, Irrigation and Network Capital Expenditure	43 336 596,6	67 788 619,2
2.5 Belanja Modal Aset Tetap Lainnya/Other Fixed Asset Capital Expenditure	-	86 230,0
<b>3. Belanja Tak Terduga/Unpredicted Expenditures</b>	<b>-</b>	<b>-</b>
3.1 Belanja Tak Terduga/Unpredicted Expenditures	-	-
<b>4. Belanja Transfer/Transfer Expenditures</b>	<b>-</b>	<b>-</b>
4.1 Belanja Bagi Hasil/Sharing Expenditure	-	-
4.2 Belanja Bantuan Keuangan/Social Aid Expenditure	-	-
<b>Jumlah/Total</b>	<b>660 441 147,2</b>	<b>700 504 668,4</b>

Lanjutan Tabel/Continued Table 2.4.2

Jenis Peengeluran <i>Kind of Expenditures</i>	2020	2021
(1)	(4)	(5)
<b>1. Belanja Operasional/Operational Expenditures</b>	<b>554 610 269,4</b>	<b>591 918 766,6</b>
1.1 Belanja Pegawai/Personnel Expenditures	333 805 876,8	361 253 920,0
1.2 Belanja Barang dan Jasa/Goods and Services Expenditures	217 603 636,9	219 967 732,4
1.3 Belanja Hibah/Grant Expenditures	1 320 755,7	5 393 160,1
1.4 Belanja Bantuan Sosial/Social Aid Expenditures	1 880 000,0	5 303 954,0
<b>2. Belanja Modal/Capital Expenditures</b>	<b>80 811 407,3</b>	<b>91 718 080,3</b>
2.1 Belanja Modal Tanah/Land Capital Expenditures	-	416 946,0
2.2 Belanja Modal Peralatan dan Mesin/Equipment and Machine Capital Expenditures	45 342 850,5	10 405 638,8
2.3 Belanja Modal Gedung dan Bangunan/ Buildings Capital Expenditure	17 125 110,4	30 164 858,5
2.4 Belanja Modal Jalan, Irigasi, dan Jaringan/Road, Irrigation and Network Capital Expenditure	18 211 521,4	50 586 835,3
2.5 Belanja Modal Aset Tetap Lainnya/Other Fixed Asset Capital Expenditure	131 925,0	143 801,7
<b>3. Belanja Tak Terduga/Unpredicted Expenditures</b>	<b>20 926 930,5</b>	<b>1 839 482,0</b>
3.1 Belanja Tak Terduga/Unpredicted Expenditures	20 926 930,5	1 839 482,0
<b>4. Belanja Transfer/Transfer Expenditures</b>	<b>-</b>	<b>160 879 480,9</b>
4.1 Belanja Bagi Hasil/Sharing Expenditure	-	3 030 215,9
4.2 Belanja Bantuan Keuangan/Social Aid Expenditure	-	157 849 265,0
<b>Jumlah/Total</b>	<b>656 348 607,2</b>	<b>846 355 809,8</b>

Catatan/Note: Berdasarkan basis akrual/Based on accrual basis

Sumber/Source: BPKAD Kabupaten Kepulauan Talaud/BPKAD of Kepulauan Talaud Regency

03

# Penduduk dan Ketenagakerjaan

*Population and Employment*

## Jumlah Penduduk Talaud Tahun 2021

*Population in Talaud 2021*

94,98 ribu

### Jumlah Penduduk Laki-laki

*Male Population in Talaud 2021*

48.942

### Jumlah Penduduk Perempuan

*Female Population in Talaud 2021*

46.041

## Rasio Penduduk Talaud Tahun 2021

*Population Ratio in Talaud 2021*

106,30







**PENJELASAN TEKNIS**

**TECHNICAL NOTES**

1. Salah satu sumber data kependudukan adalah sensus penduduk yang dilaksanakan setiap sepuluh tahun sekali. Sensus penduduk telah dilaksanakan sebanyak tujuh kali sejak Indonesia merdeka, yaitu tahun 1961, 1971, 1980, 1990, 2000, 2010, dan 2020. Keenam sensus penduduk sebelumnya dilaksanakan dengan menggunakan metode tradisional, yaitu mencatat setiap penduduk dari rumah ke rumah. Pertama kalinya dalam sejarah sensus penduduk di Indonesia, Sensus Penduduk 2020 (SP2020) menggunakan metode kombinasi yaitu dengan memanfaatkan data Administrasi Kependudukan (Admindex) dari Direktorat Jenderal Kependudukan dan Pencatatan Sipil (Ditjen Dukcapil) Kementerian Dalam Negeri (Kemendagri) sebagai data dasar pelaksanaan SP2020. Hal ini dirancang dan dilaksanakan sebagai upaya untuk mewujudkan "SATU DATA KEPENDUDUKAN INDONESIA".

SP2020 mencakup seluruh penduduk yang tinggal di wilayah teritorial Indonesia, mencakup Warga Negara Indonesia (WNI) dan Warga Negara Asing (WNA) yang telah menetap atau berencana menetap di wilayah

1. One of the sources of demographic data is population census, which is conducted every ten years. Population Census has been conducted seven times since Indonesia's independence: 1961, 1971, 1980, 1990, 2000, 2010, and 2020.

*The previous six population censuses were carried out using the traditional method, canvassing each person door-to-door. For the first time in the history of the population census in Indonesia, the 2020 Population Census (PC2020) used a combined method, that is utilizing Population Administration data managed by the Directorate General of Population and Civil Registration of the Ministry of Home Affairs as the basic data for the population census. This is designed and implemented as an effort to realize "ONE INDONESIAN POPULATION DATA".*

*PC2020 covered all residents who live in Indonesia's territory, including Indonesian citizens (WNI) and foreign citizens (WNA) who have stayed or plan to stay in Indonesian territory for at least one year. The Indonesian citizens who*

Indonesia selama minimal satu tahun. WNI yang dicakup juga termasuk mereka yang berada di luar negeri, yaitu Anggota Korps Diplomatik Republik Indonesia beserta keluarganya di luar negeri dan Anggota TNI/POLRI beserta keluarganya yang sedang melakukan misi perdamaian di luar negeri. Untuk tahun yang tidak dilaksanakan sensus penduduk, data kependudukan diperoleh dari hasil proyeksi penduduk. Proyeksi penduduk merupakan suatu perhitungan ilmiah yang didasarkan pada asumsi dari komponen-komponen perubahan penduduk, yaitu kelahiran, kematian, dan migrasi (migrasi internasional dan migrasi risen antar provinsi). Proyeksi penduduk interim 2020-2023 dihitung menggunakan data dasar penduduk hasil perapihan umur dari data Administrasi Kependudukan dan SP2020 dengan menggunakan asumsi Angka Kelahiran Total sejak tahun 2020 konstan 2,1 (sesuai Proyeksi Survei Penduduk antar Sensus (SUPAS) 2015-2045), Angka Kematian Bayi (AKB) meneruskan hasil Proyeksi SUPAS 2015-2045, dan pola migrasi 2020 sama dengan pola migrasi hasil SUPAS 2015.

*are covered also include those who are abroad, namely members of the Diplomatic Corps of the Republic of Indonesia and their families abroad and members of the TNI/POLRI and their families who are carrying out Peacekeeping Missions abroad. For the periods besides the census year, population projection is applied to estimate population for those years. The population projection is an estimation based on the demographic components, such as birth, death, and migration (international migration and recent migration). The interim population projection for 2020-2023 is calculated from the single age smoothed combined from Population Administration Data and the 2020 Population Census. It uses the assumption that the Total Fertility Rate (TFR) since 2020 is constant at 2.1 (according to the population projection of 2015-2045 Intercensal Population Survey (SUPAS)), Infant Mortality Rate (IMR) continues the results of the 2015-2045 SUPAS Projection, and the 2020 migration pattern is the same as the pattern of migration in SUPAS2015 results.*

Dalam publikasi ini, data yang disajikan merupakan hasil SP2020 (September), dan hasil proyeksi penduduk interim 2020-2023 (pertengahan tahun/Juni).

*The data presented in this publication are the PC2020 results (September) and the 2020-2023 interim population projection results (midyear/June).*

2. Penduduk Indonesia adalah semua orang yang berdomisili di wilayah teritorial Indonesia, mencakup Warga Negara Indonesia (WNI) dan Warga Negara Asing (WNA) yang telah menetap selama satu tahun atau lebih atau berencana menetap di wilayah Indonesia selama minimal satu tahun. Pada sensus sebelumnya referensi waktu dalam konsep kependudukan adalah enam bulan. Perubahan ini didasari oleh UU No. 24 Tahun 2013 tentang Perubahan atas UU No. 23 Tahun 2006 tentang Administrasi Kependudukan pada Pasal 15.

2. *The population of Indonesia are all people who live in Indonesia's territory, including Indonesian citizens and foreign citizens who have lived for one year or more or plan to stay in Indonesia territory for at least one year. In the previous census the time reference in the population concept was six months. This change is based on Law no.24 of 2013 concerning Amendments to Law no. 23 of 2006 concerning Population Administration in Article 15.*

3. Laju pertumbuhan penduduk per tahun adalah angka yang menunjukkan rata-rata tingkat pertambahan penduduk per tahun dalam jangka waktu tertentu. Angka ini dinyatakan sebagai persentase dari penduduk dasar. Metode penghitungan laju pertumbuhan penduduk yang digunakan oleh BPS adalah metode geometrik.

3. *Annual population growth rate is a number that shows the average rate of population growth per year in a certain period. This rate is a percentage of the basic population. The method used by Statistics Indonesia is the geometric method*

4. Kepadatan penduduk adalah ukuran persebaran penduduk yang menunjukkan jumlah penduduk untuk setiap kilometer persegi luas wilayah.
  5. Rasio jenis kelamin adalah perbandingan antara jumlah penduduk laki-laki dan jumlah penduduk perempuan pada suatu daerah dan waktu tertentu, yang biasanya dinyatakan dalam banyaknya penduduk laki-laki per 100 perempuan.
  6. Angkatan kerja adalah penduduk usia kerja (15 tahun ke atas) yang bekerja, punya pekerjaan namun sementara tidak bekerja, dan pengangguran.
  7. Bekerja adalah kegiatan ekonomi yang dilakukan oleh seseorang dengan maksud memperoleh atau membantu memperoleh pendapatan atau keuntungan dan lamanya bekerja paling sedikit 1 jam secara terus menerus dalam seminggu yang lalu (termasuk pekerja keluarga tanpa upah yang membantu dalam suatu usaha/kegiatan ekonomi).
  8. Jumlah jam kerja seluruhnya adalah jumlah jam kerja yang digunakan untuk bekerja (tidak termasuk jam kerja istirahat resmi dan jam kerja yang digunakan untuk hal-hal diluar pekerjaan).
4. *Population density is a measure of the distribution of the population which shows the total population for each square kilometer of area.*
  5. *Sex ratio is the ratio between total male population and female population in a certain area and at a certain time, which is usually stated in the number of male residents per 100 females.*
  6. *Labor force or economically active are persons of 15 years and over, who in the previous week were working, temporarily absent from work but having jobs, and unemployment.*
  7. *Working is economic activity conducted by a person and intended to earn income by doing work or helping to do work at least one hour continuously during the reference week (including unpaid family worker/s for any economic activity).*
  8. *Total working hours is the total hours spent by an employee to perform all jobs (excluding the time used for other activities which are not classified as work).*

9. Status pekerjaan adalah kedudukan seseorang dalam unit usaha/kegiatan dalam melakukan pekerjaan.
  10. Berusaha sendiri tanpa dibantu orang lain adalah bekerja atau berusaha dengan menanggung risiko secara ekonomis, yaitu dengan tidak kembalinya ongkos produksi yang telah dikeluarkan dalam rangka usahanya tersebut, serta tirak menggunakan pekerja dibayar maupun pekerja tak dibayar, termasuk yang sifat pekerjaannya memerlukan teknologi atau keahlian khusus.
  11. Berusaha dibantu buruh tidak tetap/buruh tidak dibayar adalah bekerja atau berusaha atas risiko sendiri, dan menggunakan buruh/pekerja tak dibayar dan atau buruh/pekerja tidak tetap.
  12. Berusaha dibantu buruh tetap/buruh dibayar adalah berusaha atas risiko sendiri dan mempekerjakan paling sedikit satu orang buruh/pekerja tetap yang dibayar.
  13. Buruh/karyawan/pegawai adalah seseorang yang bekerja pada orang lain atau instansi/kantor/perusahaan secara tetap dengan menerima upah/gaji baik berupa uang maupun barang.
9. *Employment status is the status of a person at his place of work or establishment where he was employed.*
  10. *Own-account worker is a person who works at his own risk without assisted by paid worker or unpaid worker include technical job or skill job.*
  11. *Employer assisted by temporary workers/unpaid worker is a person who works at his own risk and assisted by temporary worker/unpaid worker.*
  12. *Employer assisted by permanent workers/paid workers is a person who does his business at her/his own risk at least one assisted by paid permanent worker.*
  13. *Employee is a person who work permanently for other people or institution/office/company and gains some money/cash or goods as wage/salary.*

14. Pekerja bebas adalah seseorang yang bekerja pada orang lain/ majikan/institusi yang tidak tetap (lebih dari 1 majikan dalam sebulan terakhir) di usaha pertanian baik berupa usaha rumah tangga maupun bukan usaha rumah tangga, ataupun di nonpertanian atas dasar balas jasa dengan menerima upah atau imbalan baik berupa uang maupun barang, dan baik dengan sistem pembayaran harian maupun borongan.
15. Pekerja tak dibayar adalah seseorang yang bekerja membantu usaha untuk memperoleh penghasilan/keuntungan yang dilakukan oleh salah seorang anggota rumah tangga atau bukan anggota rumah tangga tanpa mendapat upah/gaji baik berupa uang maupun barang.
14. *Casual employee is a person who does not work permanently for other people/employer/institution (more than 1 employer during the last 1 month) in agricultural sector either home industry or not home industry, or in non-agricultural sector based on remuneration paid with money or goods, and based on daily or contact payment system.*
15. *Unpaid worker is a person who intended to work without pay either with money or good, in an establishment run by other members of the family, relative or neighbour.*

**ULASAN**

Laju pertumbuhan penduduk tahun 2021 di Kabupaten Kepulauan Talaud berdasarkan angka hasil Sensus Penduduk September tahun 2020 sebesar 0,37 persen.

Berdasarkan data dari hasil Sensus Penduduk 2021 (September) Kabupaten Kepulauan Talaud, rasio jenis kelamin tahun 2021 sebesar 106,4 artinya diantara 100 orang wanita terdapat 106 orang laki-laki.

Jumlah angkatan kerja di Kabupaten Kepulauan Talaud tahun 2021 sebanyak 56.214 orang, diantaranya yang bekerja sebanyak 54.923 orang sedangkan pengangguran sebanyak 1.291 orang.

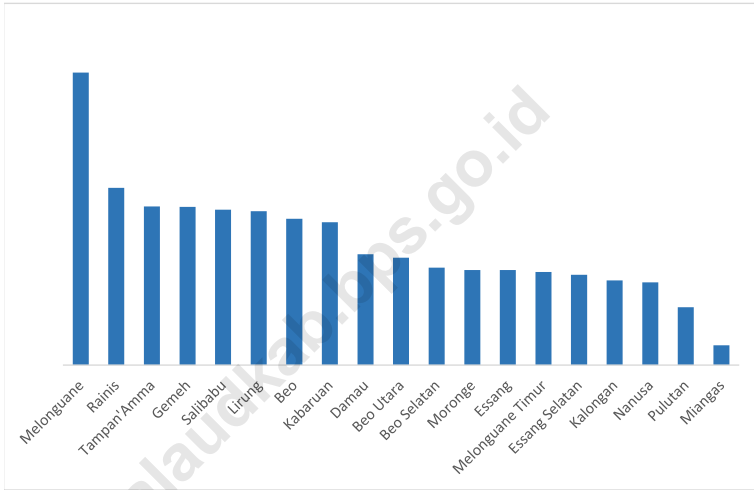
**DESCRIPTION**

*Population growth rate in 2021 in Kepulauan Talaud Regency is based on the result of September 2020 Population Census of 0,37 percent.*

*Based on data from 2021 Population Census (September) of Kepulauan Talaud Regency, sex ratio in 2021 is 106,4 means that among 100 women there are 106 men.*

*The labor force in Kepulauan Talaud Regency in 2021 amounted to 56,214 people, among them 54,923 people were employed while 1,291 unemployed.*

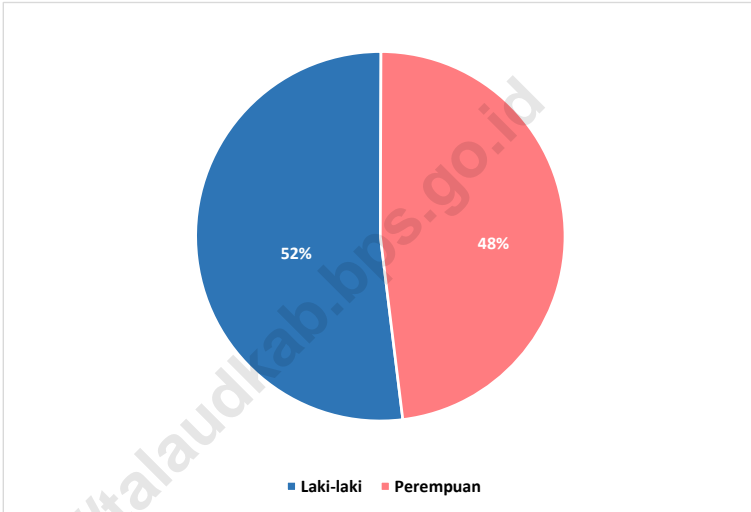
**Gambar 3.1** Jumlah Penduduk menurut Kecamatan (Ribu), 2021  
**Figures 3.1** Population by Subdistrict (Thousand), 2021



Sumber/Source : Badan Pusat Statistik/BPS-Statistics Indonesia



**Gambar 3.2** **Persentase Penduduk menurut Jenis Kelamin, 2021**  
**Figures** **Percentage of Population by Sex, 2021**



Sumber/Source : Badan Pusat Statistik/BPS-Statistics Indonesia

### 3.1 PENDUDUK POPULATION

**Tabel 3.1.1 Penduduk, Laju Pertumbuhan Penduduk, Distribusi Persentase Penduduk, Kepadatan Penduduk, Rasio Jenis Kelamin Penduduk Menurut Kecamatan di Kabupaten Kepulauan Talaud, 2020 dan 2021**  
*Population, Population Growth Rate, Percentage Distribution of Population, Population Density, and Sex Ratio by Subdistrict in Kepulauan Talaud Regency, 2020 and 2021*

Kecamatan Subdistrict	Penduduk (ribu) Population (thousand)		Laju Pertumbuhan Penduduk per Tahun Annual Population Growth Rate (%)	
	2020 <sup>1</sup>	2021 <sup>2</sup>	2010-2020 <sup>3</sup>	2020-2021 <sup>4</sup>
(1)	(2)	(3)	(4)	(5)
Kabaruan	5,86	5,85	0,66	-0,06
Damau	4,53	4,54	0,91	0,13
Lirung	6,33	6,30	0,30	-0,32
Salibabu	6,33	6,36	1,25	0,38
Kalongan	3,46	3,47	1,18	0,33
Moronge	3,88	3,89	0,99	0,19
Melonguane	11,92	11,98	1,27	0,40
Melonguane Timur	3,75	3,81	2,30	1,16
Beo	5,98	5,99	0,78	0,04
Beo Utara	4,35	4,40	1,83	0,81
Beo Selatan	3,96	3,99	1,28	0,40
Rainis	7,18	7,26	1,82	0,81
Tampan'Amma	6,45	6,50	1,56	0,62
Pulutuan	2,35	2,37	1,79	0,80
Essang	3,87	3,89	1,27	0,39
Essang Selatan	3,68	3,70	1,36	0,47
Gemeh	6,43	6,48	1,57	0,62
Nanusa	3,40	3,39	0,21	-0,40
Miangas	0,81	0,81	1,04	0,19
<b>Kepulauan Talaud</b>	<b>94,52</b>	<b>94,98</b>	<b>1,21</b>	<b>0,37</b>

Lanjutan Tabel/Continued Table 3.1.1

Kecamatan Subdistrict	Persentase Penduduk Percentage of Total Population		Kepadatan Penduduk per km <sup>2</sup> Population Density per sq.km	
	2020 <sup>1</sup>	2021 <sup>2</sup>	2020 <sup>1</sup>	2021 <sup>2</sup>
(1)	(6)	(7)	(8)	(9)
Kabaruan	6,20	6,16	88,69	88,61
Damau	4,79	4,78	91,39	91,55
Lirung	6,70	6,64	203,50	202,64
Salibabu	6,70	6,70	290,37	291,83
Kalongan	3,66	3,65	139,30	139,90
Moronge	4,10	4,10	190,66	191,15
Melonguane	12,61	12,62	154,03	154,85
Melonguane Timur	3,97	4,01	77,54	78,74
Beo	6,33	6,30	84,38	84,42
Beo Utara	4,61	4,63	30,05	30,38
Beo Selatan	4,19	4,20	62,06	62,39
Rainis	7,60	7,64	89,03	90,00
Tampan'Amma	6,82	6,85	51,95	52,38
Pulutan	2,48	2,50	39,89	40,32
Essang	4,09	4,09	40,83	41,04
Essang Selatan	3,89	3,89	49,00	49,31
Gemeh	6,80	6,82	46,66	47,05
Nanusa	3,60	3,57	58,30	58,00
Miangas	0,86	0,85	338,91	339,75
<b>Kepulauan Talaud</b>	<b>100</b>	<b>100</b>	<b>75,56</b>	<b>75,92</b>

Lanjutan Tabel/Continued Table 3.1.1

Kecamatan Subdistrict	Rasio Jenis Kelamin Population Sex Ratio	
	2020 <sup>1</sup>	2021 <sup>2</sup>
(1)	(10)	(11)
Kabaruan	103,6	103,2
Damau	109,2	109,1
Lirung	108,7	108,1
Salibabu	105,7	105,6
Kalongan	106,0	105,6
Morongge	104,9	104,8
Melonguane	104,2	103,6
Melonguane Timur	107,7	108,0
Beo	106,2	106,4
Beo Utara	108,2	108,2
Beo Selatan	108,4	108,2
Rainis	105,6	105,9
Tampan'Amma	110,3	110,1
Pulutan	101,9	101,4
Essang	108,5	108,0
Essang Selatan	108,2	108,0
Gemeh	105,9	106,1
Nanusa	106,6	106,7
Miangas	100,0	100,5
<b>Kepulauan Talaud</b>	<b>106,4</b>	<b>106,3</b>

Catatan/Note: <sup>1</sup> Hasil Sensus Penduduk (SP) 2020 (September)/The Result of 2020 Population Census (September)

<sup>2</sup> Hasil Proyeksi Penduduk Interim 2020-2023 (Pertengahan tahun/Juni)/The result of Interim Population Projection 2020-2023 (mid year/June)

<sup>3</sup> Laju pertumbuhan penduduk dihitung berdasarkan tahun 2010 (Mei) dibandingkan dengan penduduk tahun 2020 (September)/ The growth rate refers to the change of the population in 2010 (May) to the population in 2020 (September)

<sup>4</sup> Laju pertumbuhan penduduk dihitung berdasarkan penduduk tahun 2020 (September) dibandingkan dengan penduduk tahun 2021 (Juni)/ The growth raew refers to the change of the population in 2020 (September) to the population in 2021 (June)

Sumber/Source: Badan Pusat Statistik/BPS-Statistics Indonesia

**Tabel 3.1.2** Jumlah Penduduk Menurut Kelompok Umur dan Jenis Kelamin di Kabupaten Kepulauan Talaud, 2021  
**Population by Age Groups and Sex in Kepulauan Talaud Regency, 2021**

Kelompok Umur Age Groups	Jenis Kelamin/Sex		
	Laki-Laki Male	Perempuan Female	Jumlah Total
(1)	(2)	(3)	(4)
0–4	3 398	3 171	6,569
5–9	3 812	3 556	7,368
10–14	4 001	3 603	7,604
15–19	3 737	3 339	7 076
20–24	3 938	3 490	7 428
25–29	3 944	3 523	7 467
30–34	4 018	3 720	7 738
35–39	3 700	3 419	7 119
40–44	3 863	3 593	7 456
45–49	3 187	2 976	6 163
50–54	2 810	2 604	5 414
55–59	2 623	2 588	5 211
60–64	2 231	2 195	4 426
65–69	1 565	1 643	3 208
70–74	1 082	1 236	2 318
75+	1 033	1 385	2 418
<b>Kepulauan Talaud</b>	<b>48 942</b>	<b>46 041</b>	<b>94 983</b>

Catatan/Note: Hasil Proyeksi Penduduk Interim 2020-2023 (Pertengahan tahun/Juni)/ *The results of Interim Population Projection 2020-2023 (mid year/June)*

Sumber/Source: Badan Pusat Statistik/BPS-Statistics Indonesia

### 3.2 KETENAGAKERJAAN EMPLOYMENT

**Tabel 3.2.1** Jumlah Penduduk Berumur 15 Tahun Keatas Menurut Jenis Kegiatan Selama Seminggu yang Lalu dan Jenis Kelamin di Kabupaten Kepulauan Talaud, 2021  
*Population Aged 15 Years and Over by Type of Activity During The Previous Week and Sex in Kepulauan Talaud Regency, 2021*

Kegiatan Utama <i>Main Activity</i>	Jenis Kelamin/Sex		
	Laki-Laki <i>Male</i>	Perempuan <i>Female</i>	Jumlah <i>Total</i>
(1)	(2)	(3)	(4)
<b>Angkatan Kerja</b> <i>Economically Active</i>	<b>31 626</b>	<b>24 588</b>	<b>56 214</b>
Bekerja/ <i>Working</i>	30 712	24 211	54 923
Pengangguran Terbuka <i>Unemployment</i>	914	377	1 291
<b>Bukan Angkatan Kerja</b> <i>Economically Inactive</i>	<b>4 453</b>	<b>10 315</b>	<b>14 768</b>
Sekolah/ <i>Attending School</i>	1 804	1 483	3 287
Mengurus Rumah Tangga <i>Housekeeping</i>	739	7 444	8 183
Lainnya/ <i>Others</i>	1 910	1 388	3 298
<b>Jumlah/Total</b>	<b>36 079</b>	<b>34 903</b>	<b>70 982</b>

Sumber/Source: BPS, Survei Angkatan Kerja Nasional (Sakernas) Agustus/BPS-Statistics Indonesia, August National Labor Force Survey

**Tabel** 3.2.2  
**Table**

**Penduduk Berumur 15 Tahun ke Atas Menurut Pendidikan Tertinggi yang Ditamatkan dan Jenis Kegiatan Selama Seminggu yang Lalu di Kabupaten Kepulauan Talaud, 2021**  
*Population 15 Years of Age and Over by Educational Attainment and Type of Activity During the Previous Week in Kepulauan Talaud Regency, 2021*

Pendidikan Tertinggi yang Ditamatkan <sup>1</sup> <i>Educational Attainment<sup>1</sup></i>	Angkatan Kerja/ <i>Economically Active</i>			Persentase Bekerja terhadap Angkatan Kerja <i>Percentage of Working to Economically Active</i>
	Bekerja <i>Working</i>	Pengangguran <sup>2</sup> <i>Unemployment<sup>2</sup></i>	Jumlah Angkatan Kerja <i>Total of Economically Active</i>	
(1)	(2)	(3)	(4)	(5)
0	18 324	206	18 530	98,89
1	11 835	203	12 038	98,31
2	16 281	303	16 584	98,17
3	8 483	579	9 062	93,61
<b>Jumlah/Total</b>	<b>54 923</b>	<b>1 291</b>	<b>56 214</b>	<b>97,70</b>

Lanjutan Tabel/Continued Table 3.2.2

Pendidikan Tertinggi yang Ditamatkan <sup>1</sup> Educational Attainment <sup>1</sup>	Bukan Angkatan Kerja Not Economically Active	Jumlah Total	Persentase Angkatan Kerja terhadap Penduduk Usia Kerja Percentage of Economically Active to Working Age Population
(1)	(6)	(7)	(8)
0	4 881	23 411	79,15
1	4 306	16 344	73,65
2	4 240	20 824	79,64
3	1 341	10 403	87,11
<b>Jumlah/Total</b>	<b>14 768</b>	<b>70 982</b>	<b>79,19</b>

- Catatan/Note:
- <sup>1</sup>
    0. ≤ Sekolah Dasar (SD)/≤ Primary School
    1. Sekolah Menengah Pertama/Junior High School
    2. Sekolah Menengah Atas/Senior High School
    3. Perguruan Tinggi/Collage
  - <sup>2</sup>
    1. Mencari pekerjaan/Looking for work
    2. Mempersiapkan usaha/Establishing a new business/firm
    3. Merasa tidak mungkin mendapat pekerjaan/Hopeless of job
    4. Sudah punya pekerjaan tetapi belum mulai bekerja/Have a job in future start

Sumber/Source: BPS, Survei Angkatan Kerja Nasional (Sakernas) Agustus/BPS-Statistics Indonesia, August National Labor Force Survey



**Tabel** 3.2.3  
**Table**

**Penduduk Berumur 15 Tahun Ke Atas yang Bekerja Selama Seminggu yang Lalu Menurut Status Pekerjaan Utama dan Jenis Kelamin di Kabupaten Kepulauan Talaud, 2021**  
*Population 15 Years of Age and Over who Worked During The Previous Week by Main Employment Status and Sex in Kepulauan Talaud Regency, 2021*

<b>Status Pekerjaan Utama Main Employment Status</b>	<b>Laki-Laki Male</b>	<b>Perempuan Female</b>	<b>Jumlah Total</b>
(1)	(2)	(3)	(4)
Berusaha sendiri <i>Own account worker</i>	3 913	2 978	6 891
Berusaha dibantu buruh tidak tetap/buruh tidak dibayar <i>Employer assisted by temporary worker/unpaid worker</i>	10 974	4 588	15 562
Berusaha dibantu buruh tetap/buruh dibayar <i>Employer assisted by permanent worker/paid worker</i>	821	585	1 406
Buruh/Karyawan/Pegawai/ <i>Employee</i>	6 542	5 040	11 582
Pekerja bebas <i>Casual worker</i>	3 194	227	3 421
Pekerja keluarga/tak dibayar <i>Family worker/unpaid worker</i>	5 268	10 793	16 061
<b>Jumlah/Total</b>	<b>30 712</b>	<b>24 211</b>	<b>54 923</b>

Sumber/Source: BPS, Survei Angkatan Kerja Nasional (Sakernas) Agustus/BPS-Statistics Indonesia, August National Labor Force Survey





**Persentase Penduduk Miskin Talaud**  
*Percentage of Poor People in Talaud*



**PENJELASAN TEKNIS****TECHNICAL NOTES**

- |  |   |
|--|---|
| <p>1. Jalur pendidikan di Indonesia terdiri atas pendidikan formal, pendidikan nonformal, dan pendidikan informal yang ketiganya dapat saling melengkapi dan memperkaya (Undang-Undang Nomor 20 Tahun 2013 tentang Sistem Pendidikan Nasional)</p> | <p>1. <i>The Education System in Indonesia consists formal education, non-formal education, and informal education that all three can be complementary and enriching (Law No. 20 Year 2013 about The National Education System).</i></p>                    |
| <p>2. Jenjang Pendidikan Formal terdiri atas pendidikan dasar, pendidikan menengah, dan pendidikan tinggi. Jenis pendidikan yang diajarkan mencakup pendidikan umum, kejuruan, akademik, profesi, vokasi, keagamaan, dan khusus.</p>               | <p>2. <i>The Formal Education Level consists of primary education, secondary education, and high education. The kind of education that taught consists of general education, vocational, academic, professional, religious, and specific education.</i></p> |
| <p>3. Pendidikan Dasar berbentuk Sekolah Dasar (SD) dan Madrasah Ibtidaiyah (MI) atau bentuk lain yang sederajat serta Sekolah Menengah Pertama (SMP) dan Madrasah Tsanawiyah (MTs), atau bentuk lain yang sederajat</p>                           | <p>3. <i>The Primary Education consists of Elementary School and Islamic Elementary School or other equivalent forms and Junior High School and MTs, or other equivalent forms.</i></p>   |
| <p>4. Pendidikan Menengah berbentuk Sekolah Menengah Atas (SMA), Madrasah Aliyah (MA), Sekolah Menengah Kejuruan (SMK), dan Madrasah Aliyah Kejuruan (MAK), atau bentuk lain yang sederajat.</p>   | <p>4. <i>The Secondary Education consists of the senior high school, MA, Vocational School, and Vocational Madrasah Aliyah, or other equivalent forms.</i></p>  |
| <p>5. Pendidikan Tinggi merupakan jenjang pendidikan setelah pendidikan menengah yang mencakup program pendidikan diploma, sarjana,</p>  | <p>5. <i>The High Education consists of the education level after the secondary education that consists of diplomas, bachelor, master, specialist, and doctoral degrees that are held by</i></p>  |

magister, spesialis, dan doktor yang diselenggarakan oleh perguruan tinggi. Perguruan tinggi dapat berbentuk akademi, politeknik, sekolah tinggi, institut, atau universitas.

*the college. The colleges can be academy, polytechnic, high school, institute, or university.*

6. Rumah Sakit adalah tempat pemeriksaan dan perawatan kesehatan, biasanya berada di bawah pengawasan dokter/tenaga medis, yang melayani penderita yang sakit untuk berobat rawat jalan atau rawat inap.

6. *Hospital is a place for health check, usually controlled/supervised by doctors/medical personnel to serve the ill patients to get outpatient or inpatient treatment services.*

7. Puskesmas (Pusat Kesehatan Masyarakat) adalah unit pelaksana teknis dinas kesehatan kabupaten/ kota yang mempunyai fungsi utama sebagai penyelenggara pelayanan kesehatan tingkat pertama. Wilayah kerja puskesmas maksimal adalah satu kecamatan dan untuk dapat menjangkau wilayah kerjanya, puskesmas mempunyai jaringan pelayanan yang meliputi unit Puskesmas Pembantu (Pustu), unit Puskesmas Keliling (Puskel), dan unit bidan desa/komunitas (Peraturan Menteri Kesehatan RI No. 75 Tahun 2014 Tentang Pusat Kesehatan Masyarakat).

7. *Public Health Center is technical implementation unit of regency health department that have the primary function as a first-level health care providers. The working area standard of public health center is one Subdistrict and to reach their working areas, public health centers have a service network covering subsidiary of public health center, mobile public health center units, and midwife units (Regulation of the Minister of Health of Indonesia Number 75 Year 2014 about Public Health Center).*

8. Apotek adalah suatu tempat tertentu yang digunakan untuk melakukan pekerjaan kefarmasian Apotek adalah suatu tempat tertentu yang digunakan

8. *Pharmacy is a specific place that is used for pharmaceutical jobs, and distribution/sale of drugs/ pharmaceuticals and other medical supplies to people that are*

untuk melakukan pekerjaan kefarmasian, dan penyaluran/penjualan obat atau bahan farmasi dan perbekalan kesehatan lainnya kepada masyarakat yang dikelola oleh tenaga apoteker (Peraturan Menteri Kesehatan RI No. 1332 Tahun 2002 Tentang Perubahan Atas Peraturan Menteri Kesehatan RI No. 922/MENKES/PER/X/1993 Tentang Ketentuan dan Tata Cara Pemberian Izin Apotek).

*administered by trained pharmacist (Regulation of the Minister of Health of Indonesia Number 1332 Year 2002 about the Changes of Regulation of the Minister of Health of Indonesia Number 922/MENKES/PER/X/1993 about Pro-vision and Procedures for Administration of Licensed Pharmacies).*

9. Untuk mengukur kemiskinan, BPS menggunakan konsep kemampuan memenuhi kebutuhan dasar (basic needs approach). Dengan pendekatan ini, kemiskinan dipandang sebagai ketidakmampuan dari sisi ekonomi untuk memenuhi kebutuhan dasar makanan dan bukan makanan yang diukur dari sisi pengeluaran. Metode yang digunakan adalah menghitung Garis Kemiskinan (GK), yang terdiri dari dua komponen yaitu Garis Kemiskinan Makanan (GKM) dan Garis Kemiskinan Non-Makanan (GKNM). Penghitungan Garis Kemiskinan dilakukan secara terpisah untuk daerah perkotaan dan perdesaan.
10. Penduduk miskin adalah penduduk yang memiliki rata-rata pengeluaran per kapita per bulan di bawah Garis Kemiskinan.

9. *To measure poverty, BPS-Statistics Indonesia has used the concept of basic needs approach. Therefore, poverty is viewed as economic inability to fulfill food and non-food basic needs which are measured by consumption/expenditure. The method used is calculating poverty line, which consists of two components that are Food Poverty Line (FPL) and Non-Food Poverty Line (NFPL). The poverty line was calculated separately for urban and rural areas.*
10. *A person whose expenditure per capita per month is below the poverty line is considered to be poor.*

11. Garis Kemiskinan Makanan (GKM) merupakan nilai pengeluaran kebutuhan minimum makanan yang disetarakan dengan 2.100 kkalori per kapita per hari. Garis Kemiskinan Non-Makanan (GKNM) adalah kebutuhan minimum untuk perumahan, sandang, pendidikan, kesehatan, dan kebutuhan dasar lainnya.
  12. Persentase penduduk miskin (Headcount Index/ $P_0$ ) adalah persentase penduduk yang berada dibawah Garis Kemiskinan (GK)
11. *The Food Poverty Line refers to the daily minimum requirement of 2,100 kcal per capita per day. The Non-Food Poverty Line refers to the minimum requirement for household necessities for clothing, education, health, and other basic individual needs.*
  12. *The percentage of the poor (Headcount Index/ $P_0$ ) is percentage of the population below the poverty line.*



**ULASAN**

Peningkatan partisipasi sekolah tentunya harus diimbangi dengan penyediaan sarana pendidikan dan tenaga guru. Tabel 4.1.1 hingga tabel 4.1.11 memberikan gambaran mengenai pendidikan di Kabupaten Kepulauan Talaud.

Fasilitas kesehatan yang memadai pada suatu wilayah sangat diperlukan karena fasilitas kesehatan berhubungan dengan kesejahteraan masyarakat wilayah tersebut. Pembangunan kesehatan suatu daerah ditandai dengan ketersediaan fasilitas kesehatan dan menciptakan akses pelayanan kesehatan dasar yang didukung oleh sumberdaya yang memadai seperti rumah sakit, puskesmas, tenaga kesehatan (dokter, bidan dan perawat).

Tabel 4.4.1 memperlihatkan persentase penduduk miskin di Kabupaten Kepulauan Talaud mulai tahun 2014 sampai dengan tahun 2021 yang mengalami penurunan dari tahun ke tahun hingga mencapai angka 9,00 persen.

Indeks kedalaman kemiskinan di Kabupaten Kepulauan Talaud tahun 2021 meningkat dibandingkan dengan tahun 2020. Hal ini mengindikasikan rata-rata pengeluaran penduduk miskin semakin menjauhi garis kemiskinan dan ketimpangan pengeluaran penduduk miskin semakin melebar.

**DESCRIPTION**

*Increasing on school participation perhaps should be followed by provision of educational facilities and teachers. Table 4.1.1 to 4.1.11 provides informations about education in Kepulauan Talaud Regency.*

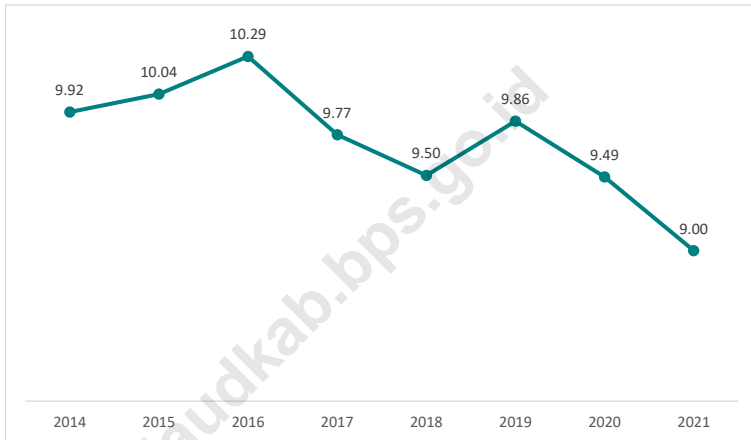
*Health facilities in a region is necessary because health facilities related to public welfare of a region. Health development of a region is characterized by the availability of health facilities and creating a basic health care services that are supported by sufficient resources, such as hospitals, health centers, and health professionals (doctor, midwives and nurses).*

*Table 4.4.1 shows the percentage of poor people in Kepulauan Talaud Regency from 2014 to 2021 has decreased from year to year to reach 9.00 percent.*

*The poverty gap index of Kepulauan Talaud Regency in 2021 increased compared to 2020. This indicates that the average expenditure of poor people is getting farther away from the poverty line and the expenditure inequality of the poor people is widening.*

**Gambar** 4.1  
**Figures**

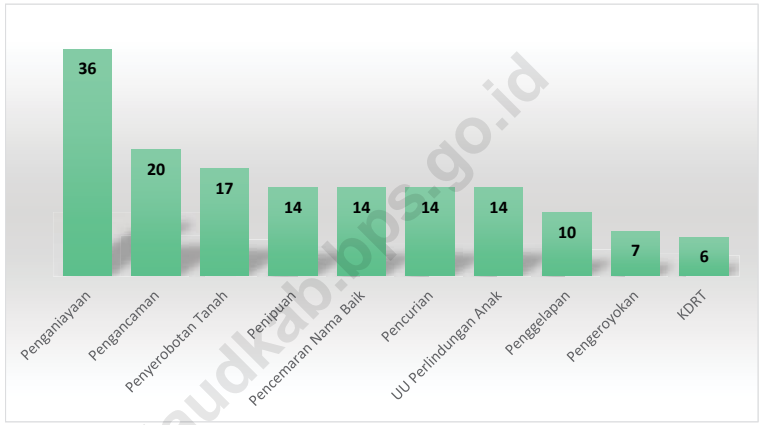
**Persentase Penduduk Miskin di Kabupaten Kepulauan Talaud, 2014-2021**  
**Percentage of Poor People in Kepulauan Talaud Regency, 2014–2021**



Sumber/Source : BPS, Survei Sosial Ekonomi Nasional (Susenas)/BPS-Statistics Indonesia, National Socioeconomic Survey

**Gambar** 4.2  
**Figures**

**Jumlah Kasus 10 Kejahatan Konvensional Terbanyak di Kabupaten Kepulauan Talaud, 2021**  
**Number of Cases of the 10 most Conventional Crime in Kepulauan Talaud Regency, 2021**



Sumber/Source : Kepolisian Resort Talaud/Police Resort of Talaud

#### 4.1 PENDIDIKAN EDUCATION

**Tabel 4.1.1** Jumlah Sekolah, Guru, dan Murid Taman Kanak-Kanak (TK) di Bawah Kementerian Pendidikan, Kebudayaan, Riset, dan Teknologi Menurut Kecamatan di Kabupaten Kepulauan Talaud, 2020/2021 dan 2021/2022  
*Number of Schools, Teachers, and Pupils in Kindergarten Under The Ministry of Education, Culture, Research, and Technology by Subdistrict in Kepulauan Talaud Regency, 2020/2021 and 2021/2022*

Kecamatan Subdistrict	Sekolah/Schools					
	Negeri/Public		Swasta/Private		Jumlah/Total	
	2020/2021	2021/2022	2020/2021	2021/2022	2020/2021	2021/2022
(1)	(2)	(3)	(4)	(5)	(6)	(7)
Kabaruan	-	-	7	8	7	8
Damau	-	-	5	5	5	5
Lirung	-	-	6	6	6	6
Salibabu	-	-	3	4	3	4
Kalongan	-	-	3	3	3	3
Moronge	1	1	1	2	2	3
Melonguane	1	1	4	5	5	6
Melonguane Timur	1	1	1	2	2	3
Beo	1	1	2	2	3	3
Beo Utara	-	-	3	3	3	3
Beo Selatan	-	-	3	3	3	3
Rainis	1	1	3	5	4	6
Tampan/Amma	-	1	1	6	1	7
Pulutan	-	-	2	2	2	2
Essang	-	-	3	4	3	4
Essang Selatan	-	-	1	5	1	5
Gemeh	-	-	8	9	8	9
Nanusa	-	-	3	5	3	5
Miangas	-	-	1	1	1	1
<b>Kepulauan Talaud</b>	<b>5</b>	<b>6</b>	<b>60</b>	<b>80</b>	<b>65</b>	<b>86</b>

Lanjutan Tabel/*Continued Table* 4.1.1

Kecamatan Subdistrict	Guru <sup>1</sup> /Teachers <sup>1</sup>					
	Negeri/Public		Swasta/Private		Jumlah/Total	
	2020/2021	2021/2022	2020/2021	2021/2022	2020/2021	2021/2022
(1)	(8)	(9)	(10)	(11)	(12)	(13)
Kabaruan	-	-	20	21	20	21
Damau	-	-	9	10	9	10
Lirung	-	-	12	11	12	11
Salibabu	-	-	4	7	4	7
Kalongan	-	-	7	6	7	6
Moronge	5	5	2	3	7	8
Melonguane	6	6	14	14	20	20
Melonguane Timur	5	3	2	4	7	7
Beo	8	6	2	2	10	8
Beo Utara	-	-	5	4	5	4
Beo Selatan	-	-	6	6	6	6
Rainis	1	1	4	6	5	7
Tampan'Amma	-	2	2	8	2	10
Pulutan	-	-	2	3	2	3
Essang	-	-	6	8	6	8
Essang Selatan	-	-	2	8	2	8
Gemeh	-	-	16	16	16	16
Nanusa	-	-	7	11	7	11
Miangas	-	-	4	4	4	4
<b>Kepulauan Talaud</b>	<b>25</b>	<b>23</b>	<b>126</b>	<b>152</b>	<b>151</b>	<b>175</b>

Lanjutan Tabel/Continued Table 4.1.1

Kecamatan Subdistrict	Murid/Pupils					
	Negeri/Public		Swasta/Private		Jumlah/Total	
	2020/2021	2021/2022	2020/2021	2021/2022	2020/2021	2021/2022
(1)	(14)	(15)	(16)	(17)	(18)	(19)
Kabaruan	-	-	166	159	166	159
Damau	-	-	90	90	90	90
Lirung	-	-	104	139	104	139
Salibabu	-	-	45	96	45	96
Kalongan	-	-	59	48	59	48
Moronge	18	29	23	33	41	62
Melonguane	49	35	143	183	192	218
Melonguane Timur	18	16	20	48	38	64
Beo	45	56	72	59	117	115
Beo Utara	-	-	43	48	43	48
Beo Selatan	-	-	56	46	56	46
Rainis	19	11	41	86	60	97
Tampan'Amma	-	7	11	137	11	144
Pulutan	-	-	28	43	28	43
Essang	-	-	45	63	45	63
Essang Selatan	-	-	14	71	14	71
Gemeh	-	-	135	166	135	166
Nanusa	-	-	47	47	47	47
Miangas	-	-	29	23	29	23
<b>Kepulauan Talaud</b>	<b>149</b>	<b>154</b>	<b>1 171</b>	<b>1 585</b>	<b>1 320</b>	<b>1 739</b>

Catatan/Note: <sup>1</sup> Jumlah guru termasuk kepala sekolah dan guru/The total of teachers including headmaster and teacher  
 Sumber/Source: Kementerian Pendidikan, Kebudayaan, Riset, dan Teknologi, Sistem Data Pokok Pendidikan, data semester ganjil 2021/ Ministry of Education, Culture, Research, and Technology, Basic Education Data System, odd semester 2021

**Tabel**  
**Table** 4.1.2**Jumlah Sekolah, Guru, dan Murid Raudatul Athfal (RA)  
di Bawah Kementerian Agama Menurut Kecamatan di  
Kabupaten Kepulauan Talaud, 2020/2021 dan 2021/2022**  
**Number of Schools, Teachers, and Pupils in Raudatul Athfal  
(RA) Under The Ministry of Religious Affairs by Subdistrict in  
Kepulauan Talaud Regency, 2020/2021 and 2021/2022**

Kecamatan Subdistrict	Sekolah/Schools		Guru/Teachers		Murid/Pupils	
	2020/2021	2021/2022	2020/2021	2021/2022	2020/2021	2021/2022
(1)	(2)	(3)	(4)	(5)	(6)	(7)
Kabaruan	-	-	-	-	-	-
Damau	-	-	-	-	-	-
Lirung	1	1	2	1	16	8
Salibabu	-	-	-	-	-	-
Kalongan	-	-	-	-	-	-
Moronge	-	-	-	-	-	-
Melonguane	1	1	3	2	28	29
Melonguane Timur	-	-	-	-	-	-
Beo	1	1	2	2	24	25
Beo Utara	1	1	2	1	9	10
Beo Selatan	-	-	-	-	-	-
Rainis	-	-	-	-	-	-
Tampan'Amma	-	-	-	-	-	-
Pulutan	-	-	-	-	-	-
Essang	-	-	-	-	-	-
Essang Selatan	-	-	-	-	-	-
Gemeh	-	-	-	-	-	-
Nanusa	-	-	-	-	-	-
Miangas	-	-	-	-	-	-
<b>Kepulauan Talaud</b>	<b>4</b>	<b>4</b>	<b>9</b>	<b>6</b>	<b>77</b>	<b>72</b>

Catatan/Note: Seluruh Raudatul Athfal (RA) berstatus swasta/*All Raudatul Athfal (RA) are private*

Sumber/Source: Kementerian Agama, EMIS, Data Semester Ganjil/*Ministry of Religious Affairs, EMIS, Odd Semester Data*

**Tabel**  
**Table 4.1.3**

**Jumlah Sekolah, Guru, dan Murid Sekolah Dasar (SD) di Bawah Kementerian Pendidikan, Kebudayaan, Riset, dan Teknologi Menurut Kecamatan di Kabupaten Kepulauan Talaud, 2020/2021 dan 2021/2022**  
**Number of Schools, Teachers, and Pupils in Primary Schools Under The Ministry of Education, Culture, Research, and Technology by Subdistrict in Kepulauan Talaud Regency, 2020/2021 and 2021/2022**

Kecamatan Subdistrict	Sekolah/Schools					
	Negeri/Public		Swasta/Private		Jumlah/Total	
	2020/2021	2021/2022	2020/2021	2021/2022	2020/2021	2021/2022
(1)	(2)	(3)	(4)	(5)	(6)	(7)
Kabaruan	6	6	4	4	10	10
Damau	4	4	5	5	9	9
Lirung	4	4	2	2	6	6
Salibabu	4	4	2	2	6	6
Kalongan	2	2	1	1	3	3
Morange	2	2	1	1	3	3
Melonguane	3	3	4	4	7	7
Melonguane Timur	3	3	1	1	4	4
Beo	3	3	3	2	6	5
Beo Utara	4	4	4	4	8	8
Beo Selatan	4	4	1	2	5	6
Rainis	4	4	5	5	9	9
Tampan'Amma	5	5	2	2	7	7
Pulutan	2	2	1	1	3	3
Essang	3	3	2	2	5	5
Essang Selatan	1	1	4	4	5	5
Gemeh	3	3	8	8	11	11
Nanusa	3	3	4	4	7	7
Miangas	1	1	-	-	1	1
<b>Kepulauan Talaud</b>	<b>61</b>	<b>61</b>	<b>54</b>	<b>54</b>	<b>115</b>	<b>115</b>



Lanjutan Tabel/Continued Table 4.1.3

Kecamatan Subdistrict	Guru <sup>1</sup> /Teachers <sup>1</sup>					
	Negeri/Public		Swasta/Private		Jumlah/Total	
	2020/2021	2021/2022	2020/2021	2021/2022	2020/2021	2021/2022
(1)	(8)	(9)	(10)	(11)	(12)	(13)
Kabaruan	73	73	31	32	104	105
Damau	40	44	42	39	82	83
Lirung	42	44	17	19	59	63
Salibabu	40	39	21	22	61	61
Kalongan	21	19	9	8	30	27
Moronge	20	19	11	11	31	30
Melonguane	41	46	47	47	88	93
Melonguane Timur	37	36	10	11	47	47
Beo	30	27	24	12	54	39
Beo Utara	29	31	33	44	62	75
Beo Selatan	36	39	9	19	45	58
Rainis	36	39	54	47	90	86
Tampan'Amma	45	48	17	15	62	63
Pulutan	24	22	12	15	36	37
Essang	26	28	16	20	42	48
Essang Selatan	8	11	38	33	46	44
Gemeh	25	28	66	65	91	93
Nanusa	28	28	33	34	61	62
Miangas	9	7	-	-	9	7
<b>Kepulauan Talaud</b>	<b>610</b>	<b>628</b>	<b>490</b>	<b>493</b>	<b>1 100</b>	<b>1 121</b>

Lanjutan Tabel/Continued Table 4.1.3

Kecamatan Subdistrict	Murid/Pupils					
	Negeri/Public		Swasta/Private		Jumlah/Total	
	2020/2021	2021/2022	2020/2021	2021/2022	2020/2021	2021/2022
(1)	(14)	(15)	(16)	(17)	(18)	(19)
Kabaruan	297	293	202	194	499	487
Damau	158	164	215	192	373	356
Lirung	466	451	159	146	625	597
Salibabu	355	353	195	206	550	559
Kalongan	197	171	96	96	293	267
Moronge	249	232	88	102	337	334
Melonguane	492	497	667	688	1 159	1 185
Melonguane Timur	255	280	74	79	329	359
Beo	368	356	237	146	605	502
Beo Utara	163	171	242	230	405	401
Beo Selatan	294	291	34	107	328	398
Rainis	211	236	435	438	646	674
Tampan/Amma	443	458	213	195	656	653
Pulutan	138	136	41	41	179	177
Essang	228	219	152	158	380	377
Essang Selatan	81	76	289	258	370	334
Gemeh	116	126	449	476	565	602
Nanusa	126	123	193	192	319	315
Miangas	65	68	-	-	65	68
<b>Kepulauan Talaud</b>	<b>4 702</b>	<b>4 701</b>	<b>3 981</b>	<b>3 944</b>	<b>8 683</b>	<b>8 645</b>

Catatan/Note: <sup>1</sup> Jumlah guru termasuk kepala sekolah dan guru/The total of teachers including headmaster and teacher  
 Sumber/Source: Kementerian Pendidikan, Kebudayaan, Riset, dan Teknologi, Sistem Data Pokok Pendidikan, data semester ganjil 2021/ Ministry of Education, Culture, Research, and Technology, Basic Education Data System, odd semester 2021

**Tabel**  
**Table** 4.1.4

**Jumlah Sekolah, Guru, dan Murid Madrasah Ibtidaiyah (MI) di Bawah Kementerian Agama Menurut Kecamatan Menurut Kecamatan di Kabupaten Kepulauan Talaud, 2020/2021 dan 2021/2022**

**Number of Schools, Teachers, and Pupils in Madrasah Ibtidaiyah (MI) Under The Ministry of Religious Affairs by Subdistrict in Kepulauan Talaud Regency, 2020/2021 and 2021/2022**

Kecamatan Subdistrict	Sekolah/Schools					
	Negeri/Public		Swasta/Private		Jumlah/Total	
	2020/2021	2021/2022	2020/2021	2021/2022	2020/2021	2021/2022
(1)	(2)	(3)	(4)	(5)	(6)	(7)
Kabaruan	-	-	-	-	-	-
Damau	-	-	-	-	-	-
Lirung	-	-	-	-	-	-
Salibabu	-	-	-	-	-	-
Kalongan	-	-	-	-	-	-
Moronge	-	-	-	-	-	-
Melonguane	-	-	1	1	1	1
Melonguane Timur	-	-	-	-	-	-
Beo	-	-	1	1	1	1
Beo Utara	-	-	-	-	-	-
Beo Selatan	-	-	-	-	-	-
Rainis	-	-	-	-	-	-
Tampan'Amma	-	-	-	-	-	-
Pulutan	-	-	-	-	-	-
Essang	-	-	-	-	-	-
Essang Selatan	-	-	-	-	-	-
Gemeh	-	-	-	-	-	-
Nanusa	-	-	-	-	-	-
Miangas	-	-	-	-	-	-
<b>Kepulauan Talaud</b>	<b>-</b>	<b>-</b>	<b>2</b>	<b>2</b>	<b>2</b>	<b>2</b>

Lanjutan Tabel/*Continued Table* 4.1.4

Kecamatan Subdistrict	Guru/Teachers					
	Negeri/Public		Swasta/Private		Jumlah/Total	
	2020/2021	2021/2022	2020/2021	2021/2022	2020/2021	2021/2022
(1)	(8)	(9)	(10)	(11)	(12)	(13)
Kabaruan	-	-	-	-	-	-
Damau	-	-	-	-	-	-
Lirung	-	-	-	-	-	-
Salibabu	-	-	-	-	-	-
Kalongan	-	-	-	-	-	-
Moronge	-	-	-	-	-	-
Melonguane	-	-	7	7	7	7
Melonguane Timur	-	-	-	-	-	-
Beo	-	-	11	7	11	7
Beo Utara	-	-	-	-	-	-
Beo Selatan	-	-	-	-	-	-
Rainis	-	-	-	-	-	-
Tampan'Amma	-	-	-	-	-	-
Pulutan	-	-	-	-	-	-
Essang	-	-	-	-	-	-
Essang Selatan	-	-	-	-	-	-
Gemeh	-	-	-	-	-	-
Nanusa	-	-	-	-	-	-
Miargas	-	-	-	-	-	-
<b>Kepulauan Talaud</b>	-	-	<b>18</b>	<b>14</b>	<b>18</b>	<b>14</b>

Lanjutan Tabel/*Continued Table* 4.1.4

Kecamatan Subdistrict	Murid/Pupils					
	Negeri/Public		Swasta/Private		Jumlah/Total	
	2020/2021	2021/2022	2020/2021	2021/2022	2020/2021	2021/2022
(1)	(14)	(15)	(16)	(17)	(18)	(19)
Kabaruan	-	-	-	-	-	-
Damau	-	-	-	-	-	-
Lirung	-	-	-	-	-	-
Salibabu	-	-	-	-	-	-
Kalongan	-	-	-	-	-	-
Moronge	-	-	-	-	-	-
Melonguane	-	-	50	57	50	57
Melonguane Timur	-	-	-	-	-	-
Beo	-	-	45	43	45	43
Beo Utara	-	-	-	-	-	-
Beo Selatan	-	-	-	-	-	-
Rainis	-	-	-	-	-	-
Tampan'Amma	-	-	-	-	-	-
Pulutan	-	-	-	-	-	-
Essang	-	-	-	-	-	-
Essang Selatan	-	-	-	-	-	-
Gemeh	-	-	-	-	-	-
Nanusa	-	-	-	-	-	-
Miangas	-	-	-	-	-	-
<b>Kepulauan Talaud</b>	<b>-</b>	<b>-</b>	<b>95</b>	<b>100</b>	<b>95</b>	<b>100</b>

Sumber/Source: Kementerian Agama, EMIS, Data Semester Ganjil/Ministry of Religious Affairs, EMIS, Odd Semester Data

**Tabel**  
**Table 4.1.5**

**Jumlah Sekolah, Guru, dan Murid Sekolah Menengah Pertama (SMP) di Bawah Kementerian Pendidikan, Kebudayaan, Riset, dan Teknologi Menurut Kecamatan di Kabupaten Kepulauan Talaud, 2020/2021 dan 2021/2022**  
**Number of Schools, Teachers, and Pupils in Lower Secondary Schools Under The Ministry of Education, Culture, Research, and Technology by Subdistrict in Kepulauan Talaud Regency, 2020/2021 and 2021/2022**

Kecamatan Subdistrict	Sekolah/Schools					
	Negeri/Public		Swasta/Private		Jumlah/Total	
	2020/2021	2021/2022	2020/2021	2021/2022	2020/2021	2021/2022
(1)	(2)	(3)	(4)	(5)	(6)	(7)
Kabaruan	3	3	1	1	4	4
Damau	2	2	-	-	2	2
Lirung	2	2	-	-	2	2
Salibabu	2	2	-	-	2	2
Kalongan	1	1	-	-	1	1
Moronge	1	1	-	-	1	1
Melonguane	3	3	-	-	3	3
Melonguane Timur	2	2	-	-	2	2
Beo	2	2	-	-	2	2
Beo Utara	1	1	-	-	1	1
Beo Selatan	2	2	-	-	2	2
Rainis	3	3	-	-	3	3
Tampan/Amma	5	5	-	-	5	5
Pulutan	1	1	-	-	1	1
Essang	3	3	-	-	3	3
Essang Selatan	-	-	1	1	1	1
Gemeh	3	3	1	1	4	4
Nanusa	3	3	-	-	3	3
Miangas	1	1	-	-	1	1
<b>Kepulauan Talaud</b>	<b>40</b>	<b>40</b>	<b>3</b>	<b>3</b>	<b>43</b>	<b>43</b>

Lanjutan Tabel/*Continued Table* 4.1.5

Kecamatan Subdistrict	Guru <sup>1</sup> /Teachers <sup>1</sup>					
	Negeri/Public		Swasta/Private		Jumlah/Total	
	2020/2021	2021/2022	2020/2021	2021/2022	2020/2021	2021/2022
(1)	(8)	(9)	(10)	(11)	(12)	(13)
Kabaruan	35	36	12	11	47	47
Damau	30	28	-	-	30	28
Lirung	30	32	-	-	30	32
Salibabu	32	28	-	-	32	28
Kalongan	17	18	-	-	17	18
Moronge	17	17	-	-	17	17
Melonguane	55	47	-	-	55	47
Melonguane Timur	30	29	-	-	30	29
Beo	28	30	-	-	28	30
Beo Utara	14	16	-	-	14	16
Beo Selatan	23	24	-	-	23	24
Rainis	38	44	-	-	38	44
Tampan/Amma	60	52	-	-	60	52
Pulutan	17	17	-	-	17	17
Essang	32	41	-	-	32	41
Essang Selatan	-	-	9	8	9	8
Gemeh	28	29	6	7	34	36
Nanusa	36	40	-	-	36	40
Miangas	10	8	-	-	10	8
<b>Kepulauan Talaud</b>	<b>532</b>	<b>536</b>	<b>27</b>	<b>26</b>	<b>559</b>	<b>562</b>

Lanjutan Tabel/Continued Table 4.1.5

Kecamatan Subdistrict	Murid/Pupils					
	Negeri/Public		Swasta/Private		Jumlah/Total	
	2020/2021	2021/2022	2020/2021	2021/2022	2020/2021	2021/2022
(1)	(14)	(15)	(16)	(17)	(18)	(19)
Kabaruan	193	183	69	77	262	260
Damau	150	155	-	-	150	155
Lirung	380	370	-	-	380	370
Salibabu	222	220	-	-	222	220
Kalongan	122	115	-	-	122	115
Moronge	172	183	-	-	172	183
Melonguane	567	558	-	-	567	558
Melonguane Timur	179	151	-	-	179	151
Beo	320	347	-	-	320	347
Beo Utara	167	155	-	-	167	155
Beo Selatan	166	180	-	-	166	180
Rainis	341	311	-	-	341	311
Tampan'Amma	380	327	-	-	380	327
Pulutan	74	75	-	-	74	75
Essang	298	326	-	-	298	326
Essang Selatan	-	-	156	154	156	154
Gemeh	236	262	32	24	268	286
Nanusa	149	144	-	-	149	144
Miangas	46	43	-	-	46	43
<b>Kepulauan Talaud</b>	<b>4 162</b>	<b>4 105</b>	<b>257</b>	<b>255</b>	<b>4 419</b>	<b>4 360</b>

Catatan/Note: <sup>1</sup> Jumlah guru termasuk kepala sekolah dan guru/The total of teachers including headmaster and teacher  
 Sumber/Source: Kementerian Pendidikan, Kebudayaan, Riset, dan Teknologi, Sistem Data Pokok Pendidikan, data semester ganjil 2021/ Ministry of Education, Culture, Research, and Technology, Basic Education Data System, odd semester 2021



**Tabel**  
**Table** 4.1.6**Jumlah Sekolah, Guru, dan Murid Madrasah Tsanawiyah (MTs) di Bawah Kementerian Agama Menurut Kecamatan di Kabupaten Kepulauan Talaud, 2020/2021 dan 2021/2022****Number of Schools, Teachers, and Pupils in Madrasah Tsanawiyah (MTs) Under The Ministry of Religious Affairs by Subdistrict in Kepulauan Talaud Regency, 2020/2021 and 2021/2022**

Kecamatan Subdistrict	Sekolah/Schools					
	Negeri/Public		Swasta/Private		Jumlah/Total	
	2020/2021	2021/2022	2020/2021	2021/2022	2020/2021	2021/2022
(1)	(2)	(3)	(4)	(5)	(6)	(7)
Kabaruan	-	-	-	-	-	-
Damau	-	-	-	-	-	-
Lirung	-	-	-	-	-	-
Salibabu	-	-	-	-	-	-
Kalongan	-	-	-	-	-	-
Moronge	-	-	-	-	-	-
Melonguane	-	-	-	-	-	-
Melonguane Timur	-	-	-	-	-	-
Beo	-	-	-	-	-	-
Beo Utara	-	-	-	-	-	-
Beo Selatan	-	-	-	-	-	-
Rainis	-	-	-	-	-	-
Tampan/Amma	-	-	-	-	-	-
Pulutan	-	-	-	-	-	-
Essang	-	-	-	-	-	-
Essang Selatan	-	-	-	-	-	-
Gemeh	-	-	-	-	-	-
Nanusa	-	-	-	-	-	-
Miangas	-	-	-	-	-	-
<b>Kepulauan Talaud</b>	-	-	-	-	-	-

Lanjutan Tabel/Continued Table 4.1.6

Kecamatan Subdistrict	Guru/Teachers					
	Negeri/Public		Swasta/Private		Jumlah/Total	
	2020/2021	2021/2022	2020/2021	2021/2022	2020/2021	2021/2022
(1)	(8)	(9)	(10)	(11)	(12)	(13)
Kabaruan	-	-	-	-	-	-
Damau	-	-	-	-	-	-
Lirung	-	-	-	-	-	-
Salibabu	-	-	-	-	-	-
Kalongan	-	-	-	-	-	-
Morongge	-	-	-	-	-	-
Melonguane	-	-	-	-	-	-
Melonguane Timur	-	-	-	-	-	-
Beo	-	-	-	-	-	-
Beo Utara	-	-	-	-	-	-
Beo Selatan	-	-	-	-	-	-
Rainis	-	-	-	-	-	-
Tampan'Amma	-	-	-	-	-	-
Pulutan	-	-	-	-	-	-
Essang	-	-	-	-	-	-
Essang Selatan	-	-	-	-	-	-
Gemeh	-	-	-	-	-	-
Nanusa	-	-	-	-	-	-
Miangas	-	-	-	-	-	-
<b>Kepulauan Talaud</b>	-	-	-	-	-	-

Lanjutan Tabel/Continued Table 4.1.6

Kecamatan Subdistrict	Murid/Pupils					
	Negeri/Public		Swasta/Private		Jumlah/Total	
	2020/2021	2021/2022	2020/2021	2021/2022	2020/2021	2021/2022
(1)	(14)	(15)	(16)	(17)	(18)	(19)
Kabaruan	-	-	-	-	-	-
Damau	-	-	-	-	-	-
Lirung	-	-	-	-	-	-
Salibabu	-	-	-	-	-	-
Kalongan	-	-	-	-	-	-
Morongge	-	-	-	-	-	-
Melonguane	-	-	-	-	-	-
Melonguane Timur	-	-	-	-	-	-
Beo	-	-	-	-	-	-
Beo Utara	-	-	-	-	-	-
Beo Selatan	-	-	-	-	-	-
Rainis	-	-	-	-	-	-
Tampan'Amma	-	-	-	-	-	-
Pulutan	-	-	-	-	-	-
Essang	-	-	-	-	-	-
Essang Selatan	-	-	-	-	-	-
Gemeh	-	-	-	-	-	-
Nanusa	-	-	-	-	-	-
Miargas	-	-	-	-	-	-
<b>Kepulauan Talaud</b>	-	-	-	-	-	-

Sumber/Source: *Kementerian Agama, EMIS, data semester genap laporan sampai dengan 30 Juni 2020 dan data semester ganjil laporan sampai dengan 15 Maret 2021/ Ministry of Religious Affairs, EMIS, even semester report data up to 30th June 2020 and odd semester report data up to March 15th, 2021*

**Tabel**  
**Table 4.1.7**

**Jumlah Sekolah, Guru, dan Murid Sekolah Menengah Atas (SMA) di Bawah Kementerian Pendidikan, Kebudayaan, Riset, dan Teknologi Menurut Kecamatan di Kabupaten Kepulauan Talaud, 2020/2021 dan 2021/2022**  
**Number of Schools, Teachers, and Pupils in Upper Secondary Schools Under The Ministry of Education, Culture, Research, and Technology by Subdistrict in Kepulauan Talaud Regency, 2020/2021 and 2021/2022**

Kecamatan Subdistrict	Sekolah/Schools					
	Negeri/Public		Swasta/Private		Jumlah/Total	
	2020/2021	2021/2022	2020/2021	2021/2022	2020/2021	2021/2022
(1)	(2)	(3)	(4)	(5)	(6)	(7)
Kabaruan	1	1	-	-	1	1
Damau	-	-	-	-	-	-
Lirung	1	1	-	-	1	1
Salibabu	1	1	-	-	1	1
Kalongan	-	-	-	-	-	-
Morongge	1	1	-	-	1	1
Melonguane	2	2	-	-	2	2
Melonguane Timur	1	1	-	-	1	1
Beo	1	1	-	-	1	1
Beo Utara	1	1	-	-	1	1
Beo Selatan	1	1	-	-	1	1
Rainis	1	1	-	-	1	1
Tampan'Amma	1	1	-	-	1	1
Pulutun	-	-	-	-	-	-
Essang	1	1	1	1	2	2
Essang Selatan	1	1	-	-	1	1
Gemeh	2	2	-	-	2	2
Nanusa	2	2	-	-	2	2
Miangas	-	-	-	-	-	-
<b>Kepulauan Talaud</b>	<b>18</b>	<b>18</b>	<b>1</b>	<b>1</b>	<b>19</b>	<b>19</b>

Lanjutan Tabel/*Continued Table 4.1.7*

Kecamatan Subdistrict	Guru <sup>1</sup> /Teachers <sup>1</sup>					
	Negeri/Public		Swasta/Private		Jumlah/Total	
	2020/2021	2021/2022	2020/2021	2021/2022	2020/2021	2021/2022
(1)	(8)	(9)	(10)	(11)	(12)	(13)
Kabaruan	36	36	-	-	36	36
Damau	-	-	-	-	-	-
Lirung	33	31	-	-	33	31
Salibabu	27	23	-	-	27	23
Kalongan	-	-	-	-	-	-
Moronge	42	38	-	-	42	38
Melonguane	50	47	-	-	50	47
Melonguane Timur	29	20	-	-	29	20
Beo	46	50	-	-	46	50
Beo Utara	24	21	-	-	24	21
Beo Selatan	19	20	-	-	19	20
Rainis	14	18	-	-	14	18
Tampan'Amma	21	21	-	-	21	21
Pulutan	-	-	-	-	-	-
Essang	18	19	8	8	26	27
Essang Selatan	23	23	-	-	23	23
Gemeh	37	39	-	-	37	39
Nanusa	32	41	-	-	32	41
Miangas	-	-	-	-	-	-
<b>Kepulauan Talaud</b>	<b>451</b>	<b>447</b>	<b>8</b>	<b>8</b>	<b>459</b>	<b>455</b>

Lanjutan Tabel/Continued Table 4.1.7

Kecamatan Subdistrict	Murid/Pupils					
	Negeri/Public		Swasta/Private		Jumlah/Total	
	2020/2021	2021/2022	2020/2021	2021/2022	2020/2021	2021/2022
(1)	(14)	(15)	(16)	(17)	(18)	(19)
Kabaruan	293	274	-	-	293	274
Damau	-	-	-	-	-	-
Lirung	346	333	-	-	346	333
Salibabu	119	110	-	-	119	110
Kalongan	-	-	-	-	-	-
Moronge	194	183	-	-	194	183
Melonguane	489	485	-	-	489	485
Melonguane Timur	62	61	-	-	62	61
Beo	490	470	-	-	490	470
Beo Utara	93	80	-	-	93	80
Beo Selatan	100	73	-	-	100	73
Rainis	251	234	-	-	251	234
Tampan/Amma	121	116	-	-	121	116
Pulutan	-	-	-	-	-	-
Essang	144	138	119	125	263	263
Essang Selatan	93	90	-	-	93	90
Gemeh	164	138	-	-	164	138
Nanusa	145	130	-	-	145	130
Miangas	-	-	-	-	-	-
<b>Kepulauan Talaud</b>	<b>3 104</b>	<b>2 915</b>	<b>119</b>	<b>125</b>	<b>3 223</b>	<b>3 040</b>

Catatan/Note: <sup>1</sup> Jumlah guru termasuk kepala sekolah dan guru/The total of teachers including headmaster and teacher  
 Sumber/Sources: Kementerian Pendidikan dan Kebudayaan, Data Semester Ganjil/Ministry of Educations and Culture, Odd Semester Data

**Tabel**  
**Table 4.1.8**

**Jumlah Sekolah, Guru, dan Murid Sekolah Menengah Kejuruan (SMK) di Bawah Kementerian Pendidikan, Kebudayaan, Riset, dan Teknologi Menurut Kecamatan di Kabupaten Kepulauan Talaud, 2020/2021 dan 2021/2022**  
**Number of Schools, Teachers, and Pupils in Vocational High Schools Under The Ministry of Education, Culture, Research, and Technology by Subdistrict in Kepulauan Talaud Regency, 2020/2021 and 2021/2022**

Kecamatan Subdistrict	Sekolah/Schools					
	Negeri/Public		Swasta/Private		Jumlah/Total	
	2020/2021	2021/2022	2020/2021	2021/2022	2020/2021	2021/2022
(1)	(2)	(3)	(4)	(5)	(6)	(7)
Kabaruan	-	-	-	-	-	-
Damau	1	1	-	-	1	1
Lirung	-	-	1	1	1	1
Salibabu	-	-	1	1	1	1
Kalongan	-	-	-	-	-	-
Morongge	-	-	-	-	-	-
Melonguane	1	1	1	1	2	2
Melonguane Timur	-	-	-	-	-	-
Beo	1	1	-	-	1	1
Beo Utara	-	-	-	-	-	-
Beo Selatan	-	-	-	-	-	-
Rainis	-	-	-	-	-	-
Tampan'Amma	1	1	-	-	1	1
Pulutan	-	-	-	-	-	-
Essang	-	-	-	-	-	-
Essang Selatan	1	1	-	-	1	1
Gemeh	1	1	-	-	1	1
Nanusa	-	-	-	-	-	-
Miangas	1	1	-	-	1	1
<b>Kepulauan Talaud</b>	<b>7</b>	<b>7</b>	<b>3</b>	<b>3</b>	<b>10</b>	<b>10</b>

Lanjutan Tabel/*Continued Table 4.1.8*

Kecamatan Subdistrict	Guru <sup>1</sup> /Teachers <sup>1</sup>					
	Negeri/Public		Swasta/Private		Jumlah/Total	
	2020/2021	2021/2022	2020/2021	2021/2022	2020/2021	2021/2022
(1)	(8)	(9)	(10)	(11)	(12)	(13)
Kabaruan	-	-	-	-	-	-
Damau	27	23	-	-	27	23
Lirung	-	-	15	17	15	17
Salibabu	-	-	10	8	10	8
Kalongan	-	-	-	-	-	-
Moronge	-	-	-	-	-	-
Melonguane	36	35	8	8	44	43
Melonguane Timur	-	-	-	-	-	-
Beo	27	27	-	-	27	27
Beo Utara	-	-	-	-	-	-
Beo Selatan	-	-	-	-	-	-
Rainis	-	-	-	-	-	-
Tampan/Amma	14	18	-	-	14	18
Pulutan	-	-	-	-	-	-
Essang	-	-	-	-	-	-
Essang Selatan	19	19	-	-	19	19
Gemeh	24	19	-	-	24	19
Nanusa	-	-	-	-	-	-
Miangas	10	15	-	-	10	15
<b>Kepulauan Talaud</b>	<b>157</b>	<b>156</b>	<b>33</b>	<b>33</b>	<b>190</b>	<b>189</b>



Lanjutan Tabel/*Continued Table* 4.1.8

Kecamatan Subdistrict	Murid/Pupils					
	Negeri/Public		Swasta/Private		Jumlah/Total	
	2020/2021	2021/2022	2020/2021	2021/2022	2020/2021	2021/2022
(1)	(14)	(15)	(16)	(17)	(18)	(19)
Kabaruan	-	-	-	-	-	-
Damau	104	105	-	-	104	105
Lirung	-	-	112	95	112	95
Salibabu	-	-	39	37	39	37
Kalongan	-	-	-	-	-	-
Moronge	-	-	-	-	-	-
Melonguane	278	260	8	14	286	274
Melonguane Timur	-	-	-	-	-	-
Beo	90	99	-	-	90	99
Beo Utara	-	-	-	-	-	-
Beo Selatan	-	-	-	-	-	-
Rainis	-	-	-	-	-	-
Tampan/Amma	49	95	-	-	49	95
Pulutan	-	-	-	-	-	-
Essang	-	-	-	-	-	-
Essang Selatan	47	48	-	-	47	48
Gemeh	103	77	-	-	103	77
Nanusa	-	-	-	-	-	-
Miangas	23	28	-	-	23	28
<b>Kepulauan Talaud</b>	<b>694</b>	<b>712</b>	<b>159</b>	<b>146</b>	<b>853</b>	<b>858</b>

Sumber/Source: *Kementerian Pendidikan, Kebudayaan, Riset, dan Teknologi, Sistem Data Pokok Pendidikan, data semester ganjil 2021/ Ministry of Education, Culture, Research, and Technology, Basic Education Data System, odd semester 2021*

**Tabel**  
**Table 4.1.9****Jumlah Sekolah, Guru, dan Murid Madrasah Aliyah (MA)  
di Bawah Kementerian Agama Menurut Kecamatan di  
Kabupaten Kepulauan Talaud, 2020/2021 dan 2021/2022**  
**Number of Schools, Teachers, and Pupils in Madrasah Aliyah  
(MA) Under the Ministry of Religious Affairs by Subdistrict in  
Kepulauan Talaud Regency, 2020/2021 and 2021/2022**

Kecamatan Subdistrict	Sekolah/Schools					
	Negeri/Public		Swasta/Private		Jumlah/Total	
	2020/2021	2021/2022	2020/2021	2021/2022	2020/2021	2021/2022
(1)	(2)	(3)	(4)	(5)	(6)	(7)
Kabaruan	-	-	-	-	-	-
Damau	-	-	-	-	-	-
Lirung	-	-	-	-	-	-
Salibabu	-	-	-	-	-	-
Kalongan	-	-	-	-	-	-
Morongge	-	-	-	-	-	-
Melonguane	-	-	-	-	-	-
Melonguane Timur	-	-	-	-	-	-
Beo	-	-	-	-	-	-
Beo Utara	-	-	-	-	-	-
Beo Selatan	-	-	-	-	-	-
Rainis	-	-	-	-	-	-
Tampan'Amma	-	-	-	-	-	-
Pulutan	-	-	-	-	-	-
Essang	-	-	-	-	-	-
Essang Selatan	-	-	-	-	-	-
Gemeh	-	-	-	-	-	-
Nanusa	-	-	-	-	-	-
Miangas	-	-	-	-	-	-
<b>Kepulauan Talaud</b>	<b>-</b>	<b>-</b>	<b>-</b>	<b>-</b>	<b>-</b>	<b>-</b>

Lanjutan Tabel/*Continued Table 4.1.9*

Kecamatan Subdistrict	Guru/Teachers					
	Negeri/Public		Swasta/Private		Jumlah/Total	
	2020/2021	2021/2022	2020/2021	2021/2022	2020/2021	2021/2022
(1)	(8)	(9)	(10)	(11)	(12)	(13)
Kabaruan	-	-	-	-	-	-
Damau	-	-	-	-	-	-
Lirung	-	-	-	-	-	-
Salibabu	-	-	-	-	-	-
Kalongan	-	-	-	-	-	-
Moronge	-	-	-	-	-	-
Melonguane	-	-	-	-	-	-
Melonguane Timur	-	-	-	-	-	-
Beo	-	-	-	-	-	-
Beo Utara	-	-	-	-	-	-
Beo Selatan	-	-	-	-	-	-
Rainis	-	-	-	-	-	-
Tampan'Amma	-	-	-	-	-	-
Pulutan	-	-	-	-	-	-
Essang	-	-	-	-	-	-
Essang Selatan	-	-	-	-	-	-
Gemeh	-	-	-	-	-	-
Nanusa	-	-	-	-	-	-
Miangas	-	-	-	-	-	-
<b>Kepulauan Talaud</b>	-	-	-	-	-	-

Lanjutan Tabel/Continued Table 4.1.9

Kecamatan Subdistrict	Murid/Pupils					
	Negeri/Public		Swasta/Private		Jumlah/Total	
	2020/2021	2021/2022	2020/2021	2021/2022	2020/2021	2021/2022
(1)	(14)	(15)	(16)	(17)	(18)	(19)
Kabaruan	-	-	-	-	-	-
Damau	-	-	-	-	-	-
Lirung	-	-	-	-	-	-
Salibabu	-	-	-	-	-	-
Kalongan	-	-	-	-	-	-
Morongge	-	-	-	-	-	-
Melonguane	-	-	-	-	-	-
Melonguane Timur	-	-	-	-	-	-
Beo	-	-	-	-	-	-
Beo Utara	-	-	-	-	-	-
Beo Selatan	-	-	-	-	-	-
Rainis	-	-	-	-	-	-
Tampan'Amma	-	-	-	-	-	-
Pulutan	-	-	-	-	-	-
Essang	-	-	-	-	-	-
Essang Selatan	-	-	-	-	-	-
Gemeh	-	-	-	-	-	-
Nanusa	-	-	-	-	-	-
Miangas	-	-	-	-	-	-
<b>Kepulauan Talaud</b>	-	-	-	-	-	-

Sumber/Source: Kementerian Agama, EMIS, data semester genap laporan sampai dengan 30 Juni 2020 dan data semester ganjil laporan sampai dengan 15 Maret 2021/ Ministry of Religious Affairs, EMIS, even semester report data up to 30th June 2020 and odd semester report data up to March 15th, 2021

**Tabel**  
**Table** 4.1.10

**Jumlah Sekolah, Guru, dan Murid Sekolah Menengah Atas Kristen (SMAK) di Bawah Kementerian Agama Menurut Kecamatan di Kabupaten Kepulauan Talaud, 2020/2021 dan 2021/2022**

**Number of Schools, Teachers, and Pupils in Madrasah Aliyah (MA) Under the Ministry of Religious Affairs by Subdistrict in Kepulauan Talaud Regency, 2020/2021 and 2021/2022**

Kecamatan Subdistrict	Sekolah/Schools					
	Negeri/Public		Swasta/Private		Jumlah/Total	
	2020/2021	2021/2022	2020/2021	2021/2022	2020/2021	2021/2022
(1)	(2)	(3)	(4)	(5)	(6)	(7)
Kabaruan	-	-	-	-	-	-
Damau	-	-	-	-	-	-
Lirung	-	-	1	1	1	1
Salibabu	-	-	-	-	-	-
Kalongan	-	-	1	1	1	1
Morange	-	-	-	-	-	-
Melonguane	-	-	-	-	-	-
Melonguane Timur	-	-	-	-	-	-
Beo	-	-	-	-	-	-
Beo Utara	-	-	-	-	-	-
Beo Selatan	-	-	-	-	-	-
Rainis	-	-	1	1	1	1
Tampan'Amma	-	-	-	-	-	-
Pulutan	-	-	1	1	1	1
Essang	-	-	1	1	1	1
Essang Selatan	-	-	-	-	-	-
Gemeh	-	-	-	-	-	-
Nanusa	-	-	-	-	-	-
Miangas	-	-	-	-	-	-
<b>Kepulauan Talaud</b>	-	-	<b>5</b>	<b>5</b>	<b>5</b>	<b>5</b>

Lanjutan Tabel/Continued Table 4.1.10

Kecamatan Subdistrict	Guru/Teachers					
	Negeri/Public		Swasta/Private		Jumlah/Total	
	2020/2021	2021/2022	2020/2021	2021/2022	2020/2021	2021/2022
(1)	(8)	(9)	(10)	(11)	(12)	(13)
Kabaruan	-	-	-	-	-	-
Damau	-	-	-	-	-	-
Lirung	-	-	3	3	3	3
Salibabu	-	-	-	-	-	-
Kalongan	-	-	13	13	13	13
Morongge	-	-	-	-	-	-
Melonguane	-	-	-	-	-	-
Melonguane Timur	-	-	-	-	-	-
Beo	-	-	-	-	-	-
Beo Utara	-	-	-	-	-	-
Beo Selatan	-	-	-	-	-	-
Rainis	-	-	13	13	13	13
Tampan'Amma	-	-	-	-	-	-
Pulutan	-	-	10	12	10	12
Essang	-	-	11	11	11	11
Essang Selatan	-	-	-	-	-	-
Gemeh	-	-	-	-	-	-
Nanusa	-	-	-	-	-	-
Miangas	-	-	-	-	-	-
<b>Kepulauan Talaud</b>	<b>-</b>	<b>-</b>	<b>50</b>	<b>52</b>	<b>50</b>	<b>52</b>

Lanjutan Tabel/*Continued Table* 4.1.10

Kecamatan <i>Subdistrict</i>	Murid/ <i>Pupils</i>					
	Negeri/ <i>Public</i>		Swasta/ <i>Private</i>		Jumlah/ <i>Total</i>	
	2020/2021	2021/2022	2020/2021	2021/2022	2020/2021	2021/2022
(1)	(14)	(15)	(16)	(17)	(18)	(19)
Kabaruan	-	-	-	-	-	-
Damau	-	-	-	-	-	-
Lirung	-	-	44	44	44	44
Salibabu	-	-	-	-	-	-
Kalongan	-	-	46	46	46	46
Moronge	-	-	-	-	-	-
Melonguane	-	-	-	-	-	-
Melonguane Timur	-	-	-	-	-	-
Beo	-	-	-	-	-	-
Beo Utara	-	-	-	-	-	-
Beo Selatan	-	-	-	-	-	-
Rainis	-	-	39	43	39	43
Tampan'Amma	-	-	-	-	-	-
Pulutan	-	-	30	30	30	30
Essang	-	-	25	25	25	25
Essang Selatan	-	-	-	-	-	-
Gemeh	-	-	-	-	-	-
Nanusa	-	-	-	-	-	-
Miangas	-	-	-	-	-	-
<b>Kepulauan Talaud</b>	<b>-</b>	<b>-</b>	<b>184</b>	<b>188</b>	<b>184</b>	<b>188</b>

Sumber/*Source*: Kementerian Agama Kabupaten Kepulauan Talaud, Data Semester Ganjil/*Ministry of Religious Affairs of Kepulauan Talaud Regency, Odd Semester Data*

**Tabel**  
**Table** 4.1.11

**Jumlah Desa<sup>1</sup>/Kelurahan yang Memiliki Fasilitas Sekolah Menurut Kecamatan dan Tingkat Pendidikan di Kabupaten Kepulauan Talaud, 2019– 2021**  
**Number of Villages<sup>1</sup>/Kelurahan Having Educational Facilities by Subdistrict and Educational Level in Kepulauan Talaud Regency, 2019– 2021**

Kecamatan Subdistrict	SD Primary School		
	2019	2020	2021
(1)	(2)	(3)	(4)
Kabaruan	10	10	10
Damau	7	7	7
Lirung	5	5	4
Salibabu	6	6	6
Kalongan	3	3	3
Morongge	3	3	3
Melonguane	6	6	6
Melonguane Timur	4	4	4
Beo	5	5	5
Beo Utara	7	7	7
Beo Selatan	6	6	6
Rainis	8	8	9
Tampan'Amma	7	7	7
Pulutan	3	3	3
Essang	5	5	5
Essang Selatan	5	5	5
Gemeh	11	11	11
Nanusa	6	7	7
Miangas	1	1	1
<b>Kepulauan Talaud</b>	<b>108</b>	<b>109</b>	<b>109</b>



Lanjutan Tabel/*Continued Table* 4.1.11

Kecamatan <i>Subdistrict</i>	SMP <i>Junior High School</i>		
	2019	2020	2021
(1)	(5)	(6)	(7)
Kabaruan	4	4	4
Damau	2	2	2
Lirung	2	2	2
Salibabu	2	2	2
Kalongan	1	1	1
Moronge	1	1	1
Melonguane	3	3	3
Melonguane Timur	2	2	2
Beo	2	2	2
Beo Utara	1	1	1
Beo Selatan	2	2	2
Rainis	3	3	3
Tampan'Amma	5	5	5
Pulutan	1	1	1
Essang	2	2	2
Essang Selatan	2	2	3
Gemeh	4	4	4
Nanusa	3	3	3
Miangas	1	1	1
<b>Kepulauan Talaud</b>	<b>43</b>	<b>43</b>	<b>44</b>

Lanjutan Tabel/Continued Table 4.1.11

Kecamatan Subdistrict	SMA Senior High School		
	2019	2020	2021
(1)	(8)	(9)	(10)
Kabaruan	1	1	1
Damau	–	–	–
Lirung	2	2	2
Salibabu	1	1	1
Kalongan	1	1	–
Morongge	1	1	1
Melonguane	2	2	2
Melonguane Timur	1	1	1
Beo	1	1	1
Beo Utara	1	1	1
Beo Selatan	1	1	1
Rainis	2	1	1
Tampan'Amma	1	1	1
Pulutan	–	2	1
Essang	1	1	1
Essang Selatan	2	2	2
Gemeh	2	2	2
Nanusa	2	2	2
Miangas	–	–	–
<b>Kepulauan Talaud</b>	<b>22</b>	<b>23</b>	<b>21</b>

Lanjutan Tabel/*Continued Table 4.1.11*

Kecamatan Subdistrict	SMK Vocational School		
	2019	2020	2021
(1)	(11)	(12)	(13)
Kabaruan	–	–	–
Damau	1	2	1
Lirung	1	1	1
Salibabu	1	1	1
Kalongan	–	–	–
Moronge	–	–	–
Melonguane	2	2	1
Melonguane Timur	–	–	–
Beo	1	1	1
Beo Utara	–	–	–
Beo Selatan	–	–	–
Rainis	–	1	1
Tampan'Amma	1	1	1
Pulutan	1	–	–
Essang	–	1	1
Essang Selatan	1	1	1
Gemeh	1	1	1
Nanusa	–	–	–
Miangas	1	1	1
<b>Kepulauan Talaud</b>	<b>11</b>	<b>13</b>	<b>11</b>

Lanjutan Tabel/Continued Table 4.1.11

Kecamatan Subdistrict	Perguruan Tinggi University		
	2019	2020	2021
(1)	(14)	(15)	(16)
Kabaruan	–	–	–
Damau	–	–	–
Lirung	–	–	–
Salibabu	–	–	–
Kalongan	–	–	–
Moronge	–	–	–
Melonguane	–	–	–
Melonguane Timur	–	–	–
Beo	1	1	1
Beo Utara	–	–	–
Beo Selatan	–	–	–
Rainis	–	–	–
Tampan'Amma	–	–	–
Pulutan	–	–	–
Essang	–	–	–
Essang Selatan	–	–	–
Gemeh	–	–	–
Nanusa	–	–	–
Miargas	–	–	–
<b>Kepulauan Talaud</b>	<b>1</b>	<b>1</b>	<b>1</b>

Catatan/Note: <sup>1</sup> Desa pada tabel ini termasuk Unit Permukiman Transmigrasi (UPT) yang masih dibina oleh kementerian terkait dan nagari di Provinsi Sumatera Barat/Villages in this table include Transmigration Settlement Unit which is still fostered by the relevant ministries and the nagari in the Province of Sumatera Barat

Sumber/Source: BPS, Pendataan Potensi Desa (Podes)/ BPS-Statistics Indonesia, Village Potential Data Collection

**Tabel**  
**Table** 4.1.12**Angka Partisipasi Murni (APM) dan Angka Partisipasi Kasar Menurut Jenjang Pendidikan di Kabupaten Kepulauan Talaud, 2020 dan 2021**  
**Net Participation Rates and Gross Participation Rates by Educational Level in Kepulauan Talaud Regency, 2020 and 2021**

Jenjang Pendidikan Educational Level	Angka Partisipasi Murni (APM) Net Participation Rates		Angka Partisipasi Kasar (APK) Gross Participation Rates	
	2020	2021	2020	2021
(1)	(2)	(3)	(4)	(5)
SD/MI/Sederajat Primary School	95,36	94,99	100,92	99,52
SMP/MTs/ Sederajat Lower Secondary School	81,94	82,61	91,34	93,73
SMA/SMK/MA/Sederajat Upper Secondary School	71,16	70,83	94,98	93,24

Sumber/Source: BPS, Survei Sosial Ekonomi Nasional (Susenas)/BPS-Statistics Indonesia, National Socioeconomic Survey

**Tabel** 4.1.13 **Persentase Penduduk Berumur 15 Tahun ke Atas yang Melek Huruf Menurut Kelompok Umur di Kabupaten Kepulauan Talaud, 2020 dan 2021**  
**Table** 4.1.13 **Percentage of Literate People Aged 15 Years and Over by Age Group in Kepulauan Talaud Regency, 2020 and 2021**

Kelompok Umur Age Group	2020	2021
(1)	(2)	(3)
15–19	100,00	99,38
20–24	100,00	100,00
25–29	100,00	100,00
30–34	100,00	100,00
35–39	100,00	100,00
40–44	100,00	99,28
45–49	100,00	100,00
50+	99,63	98,51
<b>Jumlah/Total</b>	<b>99,88</b>	<b>99,36</b>
<b>15–24</b>	<b>100,00</b>	<b>99,67</b>
<b>15–44</b>	<b>100,00</b>	<b>99,78</b>
<b>15+</b>	<b>99,88</b>	<b>99,36</b>
<b>45+</b>	<b>99,70</b>	<b>98,83</b>

Sumber/Source: BPS, Survei Sosial Ekonomi Nasional (Susenas)/BPS-Statistics Indonesia, National Socioeconomic Survey

## 4.2 KESEHATAN HEALTH

**Tabel** 4.2.1 **Jumlah Desa<sup>1</sup>/Kelurahan Yang Memiliki Sarana Kesehatan Menurut Kecamatan di Kabupaten Kepulauan Talaud, 2019–2021**  
**Number of Villages<sup>1</sup>/Kelurahan Having Health Facilities by Subdistrict in Kepulauan Talaud Regency, 2019–2021**

Kecamatan <i>Subdistrict</i>	Rumah Sakit <i>Hospital</i>		
	2019	2020	2021
(1)	(2)	(3)	(4)
Kabaruan	–	–	–
Damau	–	–	–
Lirung	–	–	–
Salibabu	–	–	–
Kalongan	–	–	–
Moronge	–	–	–
Melonguane	1	1	1
Melonguane Timur	–	–	–
Beo	–	–	–
Beo Utara	–	–	–
Beo Selatan	–	–	–
Rainis	–	–	–
Tampan'Amma	–	–	–
Pulutan	–	–	–
Essang	–	–	–
Essang Selatan	–	–	–
Gemeh	1	1	1
Nanusa	–	–	–
Miangas	–	–	–
<b>Kepulauan Talaud</b>	<b>2</b>	<b>2</b>	<b>2</b>

Lanjutan Tabel/Continued Table 4.2.1

Kecamatan Subdistrict	Rumah Sakit Bersalin Maternity Hospital		
	2019	2020	2021
(1)	(5)	(6)	(7)
Kabaruan	–	–	–
Damau	–	–	–
Lirung	–	–	–
Salibabu	–	–	–
Kalongan	–	–	–
Moronge	–	–	–
Melonguane	–	–	–
Melonguane Timur	–	–	–
Beo	–	–	–
Beo Utara	–	–	–
Beo Selatan	–	–	–
Rainis	–	–	–
Tampan'Amma	–	–	–
Pulutan	–	–	–
Essang	–	–	–
Essang Selatan	–	–	–
Gemeh	–	–	–
Nanusa	–	–	–
Miargas	–	–	–
<b>Kepulauan Talaud</b>	–	–	–



Lanjutan Tabel/Continued Table 4.2.1

Kecamatan Subdistrict	Poliklinik Polyclinic		
	2019	2020	2021
(1)	(8)	(9)	(10)
Kabaruan	–	–	–
Damau	–	–	–
Lirung	–	–	–
Salibabu	–	–	–
Kalongan	–	–	–
Moronge	–	–	–
Melonguane	–	–	–
Melonguane Timur	–	–	–
Beo	–	–	–
Beo Utara	–	–	–
Beo Selatan	–	–	–
Rainis	–	–	–
Tampan'Amma	–	–	–
Pulutan	–	–	–
Essang	–	–	–
Essang Selatan	–	–	–
Gemeh	–	–	–
Nanusa	–	–	–
Miangas	–	–	–
<b>Kepulauan Talaud</b>	–	–	–

Lanjutan Tabel/Continued Table 4.2.1

Kecamatan Subdistrict	Puskesmas Public Health Center		
	2019	2020	2021
(1)	(11)	(12)	(13)
Kabaruan	1	1	1
Damau	1	1	1
Lirung	1	1	1
Salibabu	1	1	1
Kalongan	1	1	1
Morongge	1	1	1
Melonguane	1	1	1
Melonguane Timur	1	1	1
Beo	1	1	1
Beo Utara	1	1	1
Beo Selatan	1	1	1
Rainis	1	1	1
Tampan'Amma	1	1	1
Pulutan	1	1	1
Essang	1	1	1
Essang Selatan	1	1	1
Gemeh	1	1	1
Nanusa	2	2	3
Miangas	1	1	1
<b>Kepulauan Talaud</b>	<b>20</b>	<b>20</b>	<b>21</b>

Lanjutan Tabel/*Continued Table* 4.2.1

Kecamatan <i>Subdistrict</i>	Puskesmas Pembantu <i>Subsidiary of Public Health Center</i>		
	2019	2020	2021
(1)	(14)	(15)	(16)
Kabaruan	1	1	1
Damau	3	3	4
Lirung	2	1	1
Salibabu	–	1	1
Kalongan	2	2	–
Moronge	–	–	–
Melonguane	2	1	1
Melonguane Timur	–	–	1
Beo	–	–	–
Beo Utara	3	1	2
Beo Selatan	–	1	–
Rainis	–	1	–
Tampan'Amma	3	3	3
Pulutan	–	1	1
Essang	–	–	–
Essang Selatan	3	2	2
Gemeh	3	3	4
Nanusa	–	–	–
Miargas	1	1	1
<b>Kepulauan Talaud</b>	<b>23</b>	<b>22</b>	<b>22</b>

Lanjutan Tabel/Continued Table 4.2.1

Kecamatan Subdistrict	Apotek Pharmacy		
	2019	2020	2021
(1)	(17)	(18)	(19)
Kabaruan	–	–	–
Damau	–	–	–
Lirung	1	1	1
Salibabu	–	–	–
Kalongan	–	–	–
Moronge	–	–	–
Melonguane	3	3	2
Melonguane Timur	–	–	–
Beo	2	2	3
Beo Utara	–	–	–
Beo Selatan	–	–	–
Rainis	–	–	–
Tampan'Amma	–	–	–
Pulutan	–	–	–
Essang	–	–	–
Essang Selatan	–	–	–
Gemeh	–	–	–
Nanusa	–	–	–
Miargas	–	–	–
<b>Kepulauan Talaud</b>	<b>6</b>	<b>6</b>	<b>6</b>

Catatan/Note: <sup>1</sup> Desa pada tabel ini termasuk Unit Permukiman Transmigrasi (UPT) yang masih dibina oleh kementerian terkait dan nagari di Provinsi Sumatera Barat/Villages in this table include Transmigration Settlement Unit which is still fostered by the relevant ministries and the nagari in the Province of Sumatera Barat

Sumber/Source: BPS, Pendataan Potensi Desa (Podes)/BPS-Statistics Indonesia, Village Potential Data Collecting

**Tabel 4.2.2** Jumlah Tenaga Kesehatan Menurut Kecamatan di Kabupaten Kepulauan Talaud, 2021  
**Table** *Number of Health Human Resources by Subdistrict in Kepulauan Talaud Regency, 2021*

Kecamatan Subdistrict	Dokter <sup>1</sup> Doctor <sup>1</sup>	Dokter Gigi <sup>2</sup> Dentist <sup>2</sup>	Perawat Nurse	Bidan Midwife	Tenaga kefarmasian Pharmacist
(1)	(2)	(3)	(4)	(5)	(6)
Kabaruan	2	-	13	5	1
Damau	2	-	19	2	2
Lirung	1	-	16	5	2
Salibabu	2	-	19	7	3
Kalongan	1	-	7	3	-
Moronge	2	-	14	6	1
Melonguane	1	-	10	10	2
Melonguane Timur	1	-	9	7	2
Beo	2	-	13	5	2
Beo Utara	1	-	7	4	1
Beo Selatan	1	-	7	5	-
Rainis	1	-	22	6	1
Tampan'Amma	2	-	6	6	-
Pulutan	2	-	12	3	2
Essang	1	-	11	6	1
Essang Selatan	-	-	6	6	1
Gemeh	2	-	11	5	-
Nanusa	3	-	18	13	1
Miangas	-	-	10	3	1
<b>Kepulauan Talaud</b>	<b>27</b>	<b>-</b>	<b>230</b>	<b>107</b>	<b>23</b>

Lanjutan Tabel/Continued Table 4.2.2

Kecamatan Subdistrict	Tenaga Kesehatan Masyarakat Public Health worker	Tenaga Kesehatan Lingkungan Enviromental Health Worker	Tenaga Gizi Nutritionist	Ahli Teknologi Laboratorium Medik Medical Laboratory Technician
(1)	(7)	(8)	(9)	(10)
Kabaruan	3	3	3	1
Damau	2	2	3	1
Lirung	-	3	4	-
Salibabu	2	2	2	1
Kalongan	1	1	-	-
Moronge	2	2	2	-
Melonguane	3	4	3	-
Melonguane Timur	2	3	2	-
Beo	2	2	1	-
Beo Utara	2	1	2	-
Beo Selatan	1	2	1	-
Rainis	4	3	2	-
Tampan'Amma	1	2	1	-
Pulutan	1	3	3	1
Essang	1	1	5	-
Essang Selatan	2	2	2	-
Gemeh	2	-	2	-
Nanusa	7	5	4	1
Miangas	2	2	2	-
<b>Kepulauan Talaud</b>	<b>40</b>	<b>43</b>	<b>44</b>	<b>5</b>

Catatan/Note: <sup>1</sup> Dokter dalam tabel ini termasuk dokter spesialis (selain spesialis gigi) dan dokter umum/Doctor in this table include medical specialist (exclude dentist specialist) and general practitioner

<sup>2</sup> Dokter gigi dalam tabel ini termasuk dokter spesialis gigi dan dokter gigi/Doctor in this table include dentist dan dentist specialist

Sumber/Source: Dinas Kesehatan Kabupaten Kepulauan Talaud/Public Health Office of Kepulauan Talaud Regency

**Tabel 4.2.3**  
**Table**

**Jumlah Rumah Sakit Umum, Rumah Sakit Khusus, Puskesmas, Klinik Pratama, dan Posyandu Menurut Kecamatan di Kabupaten Kepulauan Talaud, 2020 dan 2021**

*Number of General Hospital, Specialized Hospital, Public Health Center, Primary Clinic, and Integrated Health Post by Subdistrict in Kepulauan Talaud Regency, 2020 and 2021*

Kecamatan Subdistrict	Rumah Sakit Umum General Hospital		Rumah Sakit Khusus Specialized Hospital	
	2020	2021	2020	2021
(1)	(2)	(3)	(4)	(5)
Kabaruan	-	-	-	-
Damau	-	-	-	-
Lirung	-	-	-	-
Salibabu	-	-	-	-
Kalongan	-	-	-	-
Morongge	-	-	-	-
Melonguane	1	1	-	-
Melonguane Timur	-	-	-	-
Beo	-	-	-	-
Beo Utara	-	-	-	-
Beo Selatan	-	-	-	-
Rainis	-	-	-	-
Tampan'Amma	-	-	-	-
Pulutan	-	-	-	-
Essang	-	-	-	-
Essang Selatan	-	-	-	-
Gemeh	1	1	-	-
Nanusa	-	-	-	-
Miangas	-	-	-	-
<b>Kepulauan Talaud</b>	<b>2</b>	<b>2</b>	<b>-</b>	<b>-</b>

Lanjutan Tabel/Continued Table 4.2.3

Kecamatan Subdistrict	Puskesmas <sup>1</sup> Rawat Inap Public Health Center <sup>1</sup> with Inpatient Care		Puskesmas <sup>1</sup> Non Rawat Inap Public Health Center <sup>1</sup> without Inpatient Care	
	2020	2021	2020	2021
(1)	(6)	(7)	(8)	(9)
Kabaruan	1	1	-	-
Damau	1	1	-	-
Lirung	1	1	-	-
Salibabu	1	1	-	-
Kalongan	1	1	-	-
Moronge	1	1	-	-
Melonguane	1	1	-	-
Melonguane Timur	-	-	1	1
Beo	1	1	-	-
Beo Utara	-	-	1	1
Beo Selatan	-	-	1	1
Rainis	1	1	-	-
Tampan'Amma	1	1	-	-
Pulutan	1	1	-	-
Essang	1	1	-	-
Essang Selatan	-	-	1	1
Gemeh	1	1	-	-
Nanusa	1	1	2	2
Miangas	-	-	1	1
<b>Kepulauan Talaud</b>	<b>14</b>	<b>14</b>	<b>7</b>	<b>7</b>



Lanjutan Tabel/*Continued Table* 4.2.3

Kecamatan <i>Subdistrict</i>	Klinik Pratama <i>Primary Clinic</i>		Posyandu <i>Intregrated Health Post</i>	
	2020	2021	2020	2021
(1)	(10)	(11)	(12)	(13)
Kabaruan	-	-	12	12
Damau	-	-	8	8
Lirung	-	-	7	7
Salibabu	-	-	6	6
Kalongan	-	-	5	5
Moronge	-	-	6	6
Melonguane	-	-	13	13
Melonguane Timur	-	-	6	6
Beo	-	-	6	6
Beo Utara	-	-	8	8
Beo Selatan	-	-	7	7
Rainis	-	-	11	11
Tampan'Amma	-	-	11	11
Pulutan	-	-	5	5
Essang	-	-	8	8
Essang Selatan	-	-	9	9
Gemeh	-	-	15	15
Nanusa	-	-	9	9
Miangas	-	-	1	1
<b>Kepulauan Talaud</b>	-	-	<b>153</b>	<b>153</b>

Catatan/*Note*: <sup>1</sup> Puskesmas yang teregistrasi/*Registered Public Health Center*

Sumber/*Source*: Dinas Kesehatan Kabupaten Kepulauan Talaud/*Public Health Office of Kepulauan Talaud Regency*

### 4.3 AGAMA DAN SOSIAL LAINNYA RELIGION AND OTHER SOCIAL AFFAIRS

**Tabel 4.3.1** Persentase Penduduk Menurut Kecamatan dan Agama yang Dianut di Kabupaten Kepulauan Talaud, 2021  
*Percentage of Population by Subdistrict and Religion in Kepulauan Talaud Regency, 2021*

Kecamatan Subdistrict	Islam	Protestan Protestant	Katolik Catholic	Hindu	Budha Buddha	Lainnya Others
(1)	(2)	(3)	(4)	(5)	(6)	(7)
Kabaruan	-	3,65	0,91	-	-	-
Damau	-	3,61	0,69	-	-	-
Lirung	1,05	6,07	0,29	-	-	-
Salibabu	-	6,30	0,30	-	-	-
Kalongan	-	3,89	-	-	-	-
Moronge	-	6,54	-	-	-	-
Melonguane	0,54	10,59	0,36	-	-	-
Melonguane Timur	0,1	4,22	-	-	-	-
Beo	1,37	5,43	0,09	-	-	-
Beo Utara	0,52	4,42	-	-	-	-
Beo Selatan	-	4,18	0,10	-	-	-
Rainis	-	5,85	-	-	-	-
Tampan'Amma	-	6,61	-	-	-	-
Pulutan	-	3,87	0,02	-	-	-
Essang	-	2,47	0,04	-	-	-
Essang Selatan	-	4,28	-	-	-	-
Gemeh	-	7,06	0,03	-	-	-
Nanusa	-	3,76	-	-	-	-
Miangas	-	0,80	-	-	-	-
<b>Kepulauan Talaud</b>	<b>3,58</b>	<b>93,59</b>	<b>2,83</b>	<b>-</b>	<b>-</b>	<b>-</b>

Sumber/Source: Kementerian Agama Kabupaten Kepulauan Talaud/Ministry of Religious Affairs Kepulauan Talaud Regency

**Tabel**  
**Table** 4.3.2**Jumlah Tempat Peribadatan Menurut Kecamatan di  
Kabupaten Kepulauan Talaud 2021**  
**Number of Places of Worship by Subdistrict in Kepulauan  
Talaud Regency, 2021**

Kecamatan Subdistrict	Masjid Mosque	Mushola Pray Room	Gereja Protestan Protestant Church	Gereja Katholik Catholic Church	Pura Temple	Vihara
(1)	(2)	(3)	(4)	(5)	(6)	(7)
Kabaruan	-	-	8	3	-	-
Damau	-	-	7	2	-	-
Lirung	1	-	19	1	-	-
Salibabu	-	-	29	1	-	-
Kalongan	-	-	14	-	-	-
Morongé	-	-	11	-	-	-
Melonguane	2	2	43	1	-	-
Melonguane Timur	1	-	19	1	-	-
Beo	2	-	17	1	-	-
Beo Utara	1	-	13	1	-	-
Beo Selatan	-	-	16	-	-	-
Rainis	-	-	16	-	-	-
Tampan'Amma	-	-	17	-	-	-
Pulutan	-	-	9	-	-	-
Essang	-	-	16	1	-	-
Essang Selatan	-	-	9	-	-	-
Gemeh	-	-	19	1	-	-
Nanusa	-	-	8	-	-	-
Miangas	-	-	2	-	-	-
<b>Kepulauan Talaud</b>	<b>6</b>	<b>-</b>	<b>292</b>	<b>13</b>	<b>-</b>	<b>-</b>

Sumber/Source: Kementerian Agama Kabupaten Kepulauan Talaud/Ministry of Religious Affairs Kepulauan Talaud Regency

**Tabel 4.3.3** Jumlah Desa<sup>1</sup>/Kelurahan yang Mengalami Bencana Alam<sup>2</sup> Menurut Kecamatan di Kabupaten Kepulauan Talaud, 2019–2021  
**Number of Villages<sup>1</sup>/Kelurahan that Had Natural Disaster<sup>2</sup> by Subdistrict in Kepulauan Talaud Regency, 2019–2021**

Kecamatan Subdistrict	Banjir/Flood		
	2019	2020	2021
(1)	(2)	(3)	(4)
Kabaruan	1	–	–
Damau	–	–	–
Lirung	–	–	–
Salibabu	–	–	–
Kalongan	–	–	–
Moronge	–	–	–
Melonguane	–	–	–
Melonguane Timur	–	–	–
Beo	1	–	1
Beo Utara	1	1	–
Beo Selatan	2	–	2
Rainis	–	–	1
Tampan'Amma	–	–	–
Pulutan	–	1	–
Essang	1	4	–
Essang Selatan	–	–	–
Gemeh	–	–	–
Nanusa	–	–	–
Miangas	–	–	–
<b>Kepulauan Talaud</b>	<b>6</b>	<b>6</b>	<b>4</b>

Lanjutan Tabel/*Continued Table 4.3.3*

Kecamatan <i>Subdistrict</i>	Gempa Bumi/ <i>Earthquake</i>		
	2019	2020	2021
(1)	(5)	(6)	(7)
Kabaruan	10	9	11
Damau	–	7	8
Lirung	6	7	7
Salibabu	5	6	5
Kalongan	–	5	5
Moronge	3	6	6
Melonguane	13	13	4
Melonguane Timur	6	6	4
Beo	6	5	5
Beo Utara	8	8	5
Beo Selatan	7	7	7
Rainis	10	11	11
Tampan'Amma	–	–	7
Pulutan	5	5	5
Essang	8	8	6
Essang Selatan	9	9	9
Gemeh	14	9	4
Nanusa	3	8	8
Miangas	1	1	–
<b>Kepulauan Talaud</b>	<b>114</b>	<b>130</b>	<b>117</b>

Lanjutan Tabel/Continued Table 4.3.3

Kecamatan Subdistrict	Tanah Longsor/Landslide		
	2019	2020	2021
(1)	(8)	(9)	(10)
Kabaruan	–	2	1
Damau	–	–	–
Lirung	–	–	–
Salibabu	–	–	–
Kalongan	–	–	–
Moronge	–	–	–
Melonguane	–	–	–
Melonguane Timur	–	–	–
Beo	–	–	–
Beo Utara	–	1	–
Beo Selatan	–	–	–
Rainis	–	–	–
Tampan'Amma	–	–	–
Pulutan	–	–	–
Essang	1	2	–
Essang Selatan	–	–	–
Gemeh	–	–	–
Nanusa	–	–	–
Miangas	–	–	–
<b>Kepulauan Talaud</b>	<b>1</b>	<b>5</b>	<b>1</b>

Catatan/Note: <sup>1</sup> Desa pada tabel ini termasuk Unit Permukiman Transmigrasi (UPT) yang masih dibina oleh kementerian terkait dan nagari di Provinsi Sumatera Barat/Villages in this table are included in Transmigration Settlement Unit which is still fostered by the relevant ministries and the nagari in the Province of Sumatera Barat

<sup>2</sup> Terjadi dalam tiga tahun terakhir sampai dengan saat pencacahan/Occured during the last three years by the time of enumeration

Sumber/Source: BPS, Pendataan Potensi Desa (Podes)/BPS-Statistics Indonesia, Village Potential Data Collecting

**Tabel**  
**Table 4.3.4**

**Jumlah Kasus 10 Kejahatan Konvensional Terbanyak di Kabupaten Kepulauan Talaud, 2021**  
**Number of Cases of the 10 most Conventional Crime in Kepulauan Talaud Regency, 2021**

No	Jenis Tindak Pidana Type of Crime	Jumlah Kasus Number of Cases
(1)	(2)	(3)
1	Penganiayaan	36
2	Pengancaman	20
3	Penyerobotan Tanah	17
4	Penipuan	14
5	Pencemaran Nama Baik	14
6	Pencurian	14
7	UU Perlindungan Anak	14
8	Penggelapan	10
9	Pengeroyokan	7
10	Kekerasan Dalam Rumah Tangga	6

Sumber/Source: Polres Resort Talaud/Resort Police of Talaud

**Tabel 4.3.5** Banyaknya Narapidana Menurut Bulan dan Jenis Kelamin di Kabupaten Kepulauan Talaud, 2021  
**Table** *Number of Prisoners by Month and Sex in Kepulauan Talaud Regency, 2021*

No	Jenis Kelami/Sex		Jumlah/Total
	Laki-laki/Male	Perempuan/Female	
(1)	(2)	(3)	(4)
Januari/January	58	1	59
Februari/February	62	2	64
Maret/March	70	2	72
April/April	65	1	66
Mei/May	64	2	66
Juni/June	68	2	70
Juli/July	62	3	65
Agustus/August	63	3	66
September/September	63	3	66
Oktober/October	64	4	68
November/November	69	3	72
Desember/December	68	3	71

Sumber/Source: Lembaga Pemasyarakatan Kelas III Lirung/Class III Lirung Penitentiary



#### 4.4 KEMISKINAN POVERTY

**Tabel 4.4.1** **Garis Kemiskinan, Jumlah, dan Persentase Penduduk Miskin di Kabupaten Kepulauan Talaud, 2014–2021**  
*Poverty Line, Number, and Percentage of Poor People in Kepulauan Talaud Regency, 2014–2021*

Tahun Year	Garis Kemiskinan (rupiah/kapita/bulan) Poverty Line (rupiah/capita/month)	Jumlah Penduduk Miskin (ribu) Number of Poor People (thousand)	Persentase Penduduk Miskin Percentage of Poor People
(1)	(2)	(3)	(4)
2014	212 477	8,74	9,92
2015	228 813	8,92	10,04
2016	246 757	9,22	10,29
2017	257 294	8,84	9,77
2018	265 839	8,68	9,50
2019	284 681	9,10	9,86
2020	294 686	8,84	9,49
2021	308 395	8,37	9,00

Sumber/Source: BPS, Survei Sosial Ekonomi Nasional Maret/BPS-Statistics Indonesia, March National Socioeconomic Survey

**Tabel** 4.4.2 **Indeks Kedalaman Kemiskinan dan Indeks Keparahan Kemiskinan di Kabupaten Kepulauan Talaud, 2013–2021**  
**Table** **Poverty Gap Index and Poverty Severity Index in Kepulauan Talaud Regency, 2013–2021**

Tahun Year	Indeks Kedalaman Kemiskinan Poverty Gap Index	Indeks Keparahan Kemiskinan Poverty Severity Index
(1)	(2)	(3)
2014	1,54	0,34
2015	1,75	0,43
2016	1,68	0,51
2017	1,40	0,33
2018	1,22	0,26
2019	1,00	0,17
2020	1,26	0,24
2021	1,34	0,28

Sumber/Source: BPS, Survei Sosial Ekonomi Nasional Maret/BPS-Statistics Indonesia, March National Socioeconomic Survey

05

# Pertanian, Kehutanan, Peternakan, dan Perikanan

*Agriculture, Forestry, Livestocks, and Fishery*

## Pertanian di Talaud

*Agriculture in Talaud*

### Produksi Kelapa

*Production of Coconut*

**19.195 ton**

### Produksi Cabe Rawit

*Production of Chili*

**5.226 kw**

### Luas Tanam Kelapa

*Planted Area of Coconut*

**22.150 ha**

### Luas Panen Cabe Rawit

*Harvested Area of Chili*

**406 ha**





**PENJELASAN TEKNIS**

**TECHNICAL NOTES**

- |   |   |
|---|---|
| <p>1. Tanaman sayuran semusim adalah tanaman sumber vitamin, garam mineral dan lain-lain yang dikonsumsi dari bagian tanaman yang berupa daun, bunga, buah, dan umbinya, yang berumur kurang dari satu tahun.</p>   | <p>1. <i>Seasonal vegetable plants are plants which are the sources of vitamin, mineral salt, etc, consumed from the part of the plant in the form of leaf, flower, fruit, and root with the age of less than one year.</i></p> |
| <p>2. Tanaman buah-buahan semusim adalah tanaman sumber vitamin, garam mineral, dan lain-lain yang dikonsumsi dari bagian tanaman yang berupa buah, berumur kurang dari satu tahun, tidak berbentuk pohon/rumpun tetapi menjalar dan berbatang lunak.</p> | <p>2. <i>Seasonal fruit plants are plants which are the sources of vitamin, mineral salt, etc, consumed from the part of the plant in the form of fruits. These plants are creeps with the age of less than one year.</i></p>   |
| <p>3. Tanaman buah-buahan tahunan adalah tanaman sumber vitamin, garam mineral, dan lain-lain yang dikonsumsi dari bagian tanaman yang berupa buah dan merupakan tanaman tahunan.</p>   | <p>3. <i>Annual fruit plants are plants which are the sources of vitamin, contained mineral salt, etc, consumed from the part of plant in the form of fruit and more than one year of age.</i></p>                              |
| <p>4. Tanaman sayuran tahunan adalah tanaman sumber vitamin, garam mineral, dan lain-lain yang dikonsumsi dari bagian tanaman yang berupa daun dan atau buah yang berumur lebih dari satu tahun.</p>  | <p>4. <i>Annual vegetable plants are plants which are the sources of vitamin, contained mineral salt, etc, consumed from the part of the plant in the form of vegetable and more than one year of age.</i></p>                  |
| <p>5. Tanaman biofarmaka adalah tanaman yang bermanfaat untuk obat-obatan, kosmetik, dan kesehatan yang dikonsumsi atau digunakan dari bagian-bagian tanaman seperti</p>  | <p>5. <i>Medicinal plants are plants which are useful for medicine. It is consumed from part of the plant such as leaf, flower, fruit, tuber, and root.</i></p>   |

daun, batang, buah, umbi (rimpang) ataupun akar.

- |  |   |
|--|---|
| <p>6. Luas panen tanaman hortikultura adalah luas tanaman sayuran, buah-buahan, biofarmaka, dan tanaman hias yang diambil hasilnya/dipanen pada periode pelaporan.</p>   | <p>6. <i>Harvested area of horticulture is area which vegetable, fruit, medicinal and ornamental plant of crop harvested during the period of report.</i></p>   |
| <p>7. Luas panen untuk tanaman sayuran adalah luas tanaman yang dipanen sekaligus/habis/dibongkar dan luas tanaman yang dipanen berkali-kali (lebih dari satu kali)/belum habis.</p>   | <p>7. <i>Harvested area of vegetables is area of entirely plant harvested/demolished and plant harvested several times/undemolished.</i></p>  |
| <p>8. Tanaman yang dipanen sekaligus/habis/dibongkar adalah tanaman yang sehabis panen langsung dibongkar/dicabut, terdiri dari bawang merah, bawang putih, bawang daun, kentang, kol/kubis, kembang kol, petsai/sawi, wortel, lobak, dan kacang merah.</p>  | <p>8. <i>Entirely plants harvested/demolished are plants usually harvested once and demolished to be substituted by other plants, consisting of: shallots, garlic, leeks, potato, cabbage, cauli flower, mustard green, carrots, chinese radish, and red kidney beans.</i></p>  |
| <p>9. Tanaman yang dipanen berkali-kali (lebih dari satu kali)/belum habis adalah tanaman yang pemanenannya lebih dari satu kali dan biasanya dibongkar apabila panen terakhir sudah tidak memadai lagi, terdiri dari: kacang panjang, cabe besar, cabe rawit, jamur, tomat, terung, buncis, ketimun, labu siam, kangkung, bayam, melon, semangka, dan blewah.</p> | <p>9. <i>Plants harvested several times/undemolished are plants usually harvested more than once and demolished in the case that the last harvest was economically not profitable. They consist of : yard long beans, chili, small chili, mushroom, tomatoes, egg plant, frech beans, cucumber, pumpkin/chajota, swamp cabbage, spinach, melon, watermelon, and blewah.</i></p> |

**ULASAN**

Tahun 2021, tanaman cabai rawit menjadi unggulan Kabupaten Kepulauan Talaud pada tanaman sayuran. Sedangkan untuk tanaman buah-buahan, komoditas unggulan Kabupaten Kepulauan Talaud yaitu pisang. Dan untuk tanaman biofarmaka, jahe menjadi komoditas dengan produksi terbanyak dibandingkan dengan tanaman biofarma lainnya yang ada di Kabupaten Kepulauan Talaud.

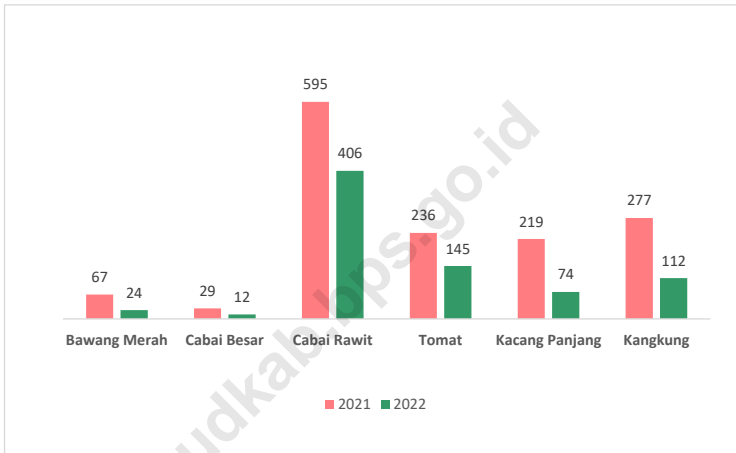
**DESCRIPTION**

*In 2021, chili/cayenne pepper became the potential commodities in Kepulauan Talaud Regency. As for fruit crops, the main commodities in Kepulauan Talaud Regency was banana. And for medicinal plants, ginger is the commodity with the highest production compared to other medicinal plants in the Kepulauan Talaud Regency.*

<https://talaudkab.bps.go.id>

**Gambar** 5.1  
**Figures**

**Luas Panen Tanaman Sayuran Menurut Kecamatan dan Jenis Tanaman di Kabupaten Kepulauan Talaud (ha), 2020 dan 2021**  
**Harvested Area of Vegetables by Subdistrict and Kind of Plant in Kepulauan Talaud Regency (ha), 2020 and 2021**

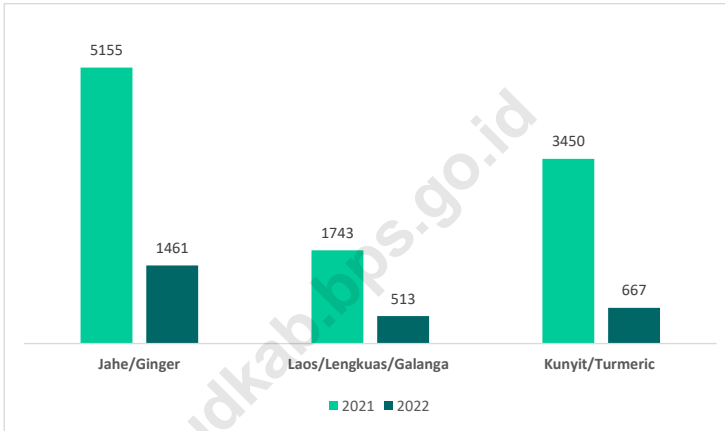


Sumber/Source : BPS, Statistik Pertanian Hortikultura SPH-SBS/BPS-Statistics Indonesia, Agricultural Statistic for Horticulture SPH-SBS



**Gambar** 5.2  
**Figures**

**Luas Panen Tanaman Biofarmaka Menurut Kecamatan dan Jenis Tanaman di Kabupaten Kepulauan Talaud (m<sup>2</sup>), 2020 dan 2021**  
**Harvested Area of Medicinal Plants by Subdistrict and Kind of Plant in Kepulauan Talaud Regency (m<sup>2</sup>), 2020 and 2021**



Sumber/Source : BPS, Statistik Pertanian Hortikultura SPH-TBF/BPS-Statistics Indonesia, Agricultural Statistic for Horticulture SPH-TBF

**5.1 HORTIKULTURA  
HORTICULTURE**

**Tabel 5.1.1 Luas Panen Tanaman Sayuran Menurut Kecamatan dan Jenis Tanaman di Kabupaten Kepulauan Talaud (ha), 2020 dan 2021**  
*Harvested Area of Vegetables by Subdistrict and Kind of Plant in Kepulauan Talaud Regency (ha), 2020 and 2021*

Kecamatan Subdistrict	Bawang Merah Shallot		Cabai Besar Chili/Big Chili	
	2020	2021 <sup>x</sup>	2020	2021 <sup>x</sup>
(1)	(2)	(3)	(4)	(5)
Kabaruan	6	1	-	-
Damau	1	-	-	1
Lirung	-	-	-	-
Salibabu	6	1	-	-
Kalongan	1	-	-	-
Moronge	22	8	7	3
Melonguane	1	4	17	7
Melonguane Timur	1	-	1	1
Beo	3	1	-	-
Beo Utara	4	2	-	-
Beo Selatan	-	-	4	-
Rainis	1	-	-	-
Tampan'amma	-	-	-	-
Pulutan	8	-	-	-
Essang	1	-	-	-
Essang Selatan	-	-	-	-
Gemeh	-	-	-	-
Nanusa	12	7	-	-
Miangas	-	-	-	-
<b>Kepulauan Talaud</b>	<b>67</b>	<b>24</b>	<b>29</b>	<b>12</b>

Lanjutan Tabel/*Continued Table* 5.1.1

Kecamatan Subdistrict	Cabai Rawit <i>Chili/Cayenne Pepper</i>		Kentang <i>Potato</i>	
	2020	2021 <sup>x</sup>	2020	2021 <sup>x</sup>
(1)	(6)	(7)	(8)	(9)
Kabaruan	66	24	-	-
Damau	21	8	-	-
Lirung	46	20	-	-
Salibabu	22	27	-	-
Kalongan	30	20	-	-
Moronge	33	15	-	-
Melonguane	27	18	-	-
Melonguane Timur	37	18	-	-
Beo	23	19	-	-
Beo Utara	17	19	-	-
Beo Selatan	28	22	-	-
Rainis	58	46	-	-
Tampan'amma	78	51	-	-
Pulutan	36	34	-	-
Essang	14	13	-	-
Essang Selatan	13	13	-	-
Gemeh	19	23	-	-
Nanusa	27	16	-	-
Miangas	-	-	-	-
<b>Kepulauan Talaud</b>	<b>595</b>	<b>406</b>	-	-

Lanjutan Tabel/Continued Table 5.1.1

Kecamatan Subdistrict	Kubis Cabbage		Tomat Tomato	
	2020	2021 <sup>x</sup>	2020	2021 <sup>x</sup>
(1)	(10)	(11)	(12)	(13)
Kabaruan	-	-	20	4
Damau	-	-	7	3
Lirung	-	-	15	11
Salibabu	-	-	13	13
Kalongan	-	-	9	6
Morong	-	-	22	6
Melonguane	-	-	20	15
Melonguane Timur	-	-	12	13
Beo	-	-	7	9
Beo Utara	-	-	8	8
Beo Selatan	-	-	10	10
Rainis	-	-	23	1
Tampan'amma	-	-	26	10
Pulutan	-	-	6	7
Essang	-	-	7	7
Essang Selatan	-	-	6	4
Gemeh	-	-	11	10
Nanusa	-	-	14	8
Miangas	-	-	-	-
<b>Kepulauan Talaud</b>	<b>-</b>	<b>-</b>	<b>236</b>	<b>145</b>

Lanjutan Tabel/*Continued Table* 5.1.1

Kecamatan Subdistrict	Bawang Putih Garlic		Kacang Panjang Long Beans		Kangkung Water Spinach	
	2020	2021 <sup>x</sup>	2020	2021 <sup>x</sup>	2020	2021 <sup>x</sup>
(1)	(14)	(15)	(16)	(17)	(18)	(19)
Kabaruan	-	-	21	5	51	8
Damau	-	-	-	-	1	-
Lirung	-	-	21	10	13	5
Salibabu	-	-	3	13	6	4
Kalongan	-	-	10	3	9	9
Morongge	-	-	10	3	20	6
Melonguane	-	-	-	2	-	5
Melonguane Timur	-	-	4	3	1	1
Beo	-	-	11	14	12	11
Beo Utara	-	-	3	5	8	10
Beo Selatan	-	-	-	2	4	4
Rainis	-	-	11	4	20	2
Tampan'amma	-	-	10	2	11	7
Pulutan	-	-	4	-	10	8
Essang	-	-	-	-	10	6
Essang Selatan	-	-	3	-	4	4
Gemeh	-	-	-	-	13	7
Nanusa	-	-	8	8	84	15
Miargas	-	-	-	-	-	-
<b>Kepulauan Talaud</b>	-	-	<b>119</b>	<b>74</b>	<b>277</b>	<b>112</b>

Sumber/*Source*: BPS, Statistik Pertanian Hortikultura SPH-SBS/*BPS-Statistics Indonesia, Agricultural Statistic for Horticulture SPH-SBS*

**Tabel 5.1.2** **Produksi Tanaman Sayuran Menurut Kecamatan dan Jenis Tanaman di Kabupaten Kepulauan Talaud (kuintal), 2020 dan 2021**  
***Production of Vegetables by Subdistrict and Kind of Plant in Kepulauan Talaud Regency (quintal), 2020 dan 2021***

Kecamatan Subdistrict	Bawang Merah Shallot		Cabai Besar Chili/Big Chili	
	2020	2021 <sup>x</sup>	2020	2021 <sup>x</sup>
(1)	(2)	(3)	(4)	(5)
Kabaruan	260	100	-	-
Damau	30	-	-	8
Lirung	-	-	-	-
Salibabu	240	50	-	-
Kalongan	30	-	-	-
Moronge	990	340	916	27
Melonguane	30	200	1 550	95
Melonguane Timur	30	-	200	15
Beo	90	40	-	-
Beo Utara	170	100	-	-
Beo Selatan	-	-	800	-
Rainis	50	-	-	-
Tampan'amma	-	-	-	-
Pulutan	335	-	-	-
Essang	50	-	-	-
Essang Selatan	-	-	-	-
Gemeh	-	-	-	-
Nanusa	540	190	-	-
Miangas	-	-	-	-
<b>Kepulauan Talaud</b>	<b>2 845</b>	<b>1 020</b>	<b>3 466</b>	<b>145</b>

Lanjutan Tabel/*Continued Table* 5.1.2

Kecamatan <i>Subdistrict</i>	Cabai Rawit <i>Chili/Cayenne Pepper</i>		Kentang <i>Potato</i>	
	2020	2021 <sup>x</sup>	2020	2021 <sup>x</sup>
(1)	(6)	(7)	(8)	(9)
Kabaruan	9 095	222	-	-
Damau	2 542	72	-	-
Lirung	2 470	207	-	-
Salibabu	1 481	246	-	-
Kalongan	1 859	173	-	-
Moronge	2 958	123	-	-
Melonguane	3 034	159	-	-
Melonguane Timur	2 699	175	-	-
Beo	2 710	162	-	-
Beo Utara	1 099	171	-	-
Beo Selatan	1 597	195	-	-
Rainis	5 215	1 941	-	-
Tampan'amma	6 637	471	-	-
Pulutan	3 406	312	-	-
Essang	1 254	129	-	-
Essang Selatan	972	126	-	-
Gemeh	1 390	213	-	-
Nanusa	2 499	129	-	-
Miangas	-	-	-	-
<b>Kepulauan Talaud</b>	<b>52 917</b>	<b>5 226</b>	<b>-</b>	<b>-</b>

Lanjutan Tabel/Continued Table 5.1.2

Kecamatan Subdistrict	Kubis Cabbage		Tomat Tomato	
	2020	2021*	2020	2021*
(1)	(10)	(11)	(12)	(13)
Kabaruan	-	-	1 450	90
Damau	-	-	620	50
Lirung	-	-	650	250
Salibabu	-	-	670	230
Kalongan	-	-	530	113
Moronge	-	-	1 250	120
Melonguane	-	-	1 000	250
Melonguane Timur	-	-	550	201
Beo	-	-	450	170
Beo Utara	-	-	470	150
Beo Selatan	-	-	590	190
Rainis	-	-	460	20
Tampan'amma	-	-	900	160
Pulutan	-	-	280	130
Essang	-	-	450	130
Essang Selatan	-	-	260	80
Gemeh	-	-	730	190
Nanusa	-	-	940	160
Miangas	-	-	-	-
<b>Kepulauan Talaud</b>	<b>-</b>	<b>-</b>	<b>12 250</b>	<b>2 684</b>



Lanjutan Tabel/Continued Table 5.1.2

Kecamatan Subdistrict	Bawang Putih Garlic		Kacang Panjang Long Beans		Kangkung Water Spinach	
	2020	2021 <sup>x</sup>	2020	2021 <sup>x</sup>	2020	2021 <sup>x</sup>
(1)	(14)	(15)	(16)	(17)	(18)	(19)
Kabaruhan	-	-	3 283	39	1 498	60
Damau	-	-	-	-	7	-
Lirung	-	-	562	123	332	38
Salibabu	-	-	150	102	223	28
Kalongan	-	-	149	21	438	73
Moronge	-	-	518	24	682	51
Melonguane	-	-	-	9	-	40
Melonguane Timur	-	-	506	27	4	4
Beo	-	-	1 277	120	499	90
Beo Utara	-	-	450	39	426	81
Beo Selatan	-	-	-	9	304	35
Rainis	-	-	81	36	80	4
Tampan'amma	-	-	84	140	634	55
Pulutan	-	-	330	-	381	51
Essang	-	-	-	-	460	60
Essang Selatan	-	-	27	-	73	28
Gemeh	-	-	-	-	429	54
Nanusa	-	-	880	60	4 745	107
Miargas	-	-	-	-	-	-
<b>Kepulauan Talaud</b>	<b>-</b>	<b>-</b>	<b>8 297</b>	<b>749</b>	<b>11 215</b>	<b>859</b>

Sumber/Source: BPS, Statistik Pertanian Hortikultura SPH-SBS/BPS-Statistics Indonesia, Agricultural Statistic for Horticulture SPH-SBS

**Tabel 5.1.3** Luas Panen Tanaman Sayuran dan Buah-buahan Semusim Menurut Jenis Tanaman di Kabupaten Kepulauan Talaud (ha), 2018–2021  
**Harvested Area of Seasonal Vegetables and Fruits by Kind of Plant in Kepulauan Talaud Regency (ha), 2018–2021**

Jenis Tanaman Kind of Plants	2018	2019	2020	2021 <sup>x</sup>
(1)	(2)	(3)	(4)	(5)
<b>Sayuran/Vegetables:</b>				
Bawang Merah/Shallots	33	28	67	24
Bawang Putih/Garlic	-	-	-	-
Cabai Besar/Chili/Big Chili	11	14	29	12
Cabai Rawit/Chili/Cayenne Pepper	455	480	595	406
Kentang/Potato	-	-	-	-
Kubis/Cabbage	-	-	-	-
Kacang Panjang/Long Beans	226	212	119	74
Kangkung/Water Spinach	408	356	277	112
<b>Buah-buahan/Fruits:</b>				
Semangka/Watermelon	33	6	4	1
Tomat/ Tomato	249	226	236	145

Sumber/Source: BPS, Statistik Pertanian Hortikultura SPH-SBS/BPS-Statistics Indonesia, Agricultural Statistic for Horticulture SPH-SBS

**Tabel 5.1.4** **Produksi Tanaman Sayuran dan Buah-buahan Semusim Menurut Jenis Tanaman di Kabupaten Kepulauan Talaud (kuintal), 2018–2021**  
***Production of Seasonal Vegetables and Fruits by Kind of Plant in Kepulauan Talaud Regency (quintal), 2018–2021***

Jenis Tanaman <i>Kind of Plants</i>	2018	2019	2020	2021 <sup>x</sup>
(1)	(2)	(3)	(4)	(5)
<b>Sayuran/Vegetables:</b>				
Bawang Merah/ <i>Shallots</i>	1 180	830	2 845	1 020
Bawang Putih/ <i>Garlic</i>	-	-	-	-
Cabai Besar/ <i>Chili/Big Chili</i>	167	162	3 466	145
Cabai Rawit/ <i>Chili/Cayenne Pepper</i>	4 268	4 604	52 917	5 226
Kentang/ <i>Potato</i>	-	-	-	-
Kubis/ <i>Cabbage</i>	-	-	-	-
Kacang Panjang/ <i>Long Beans</i>	2 055	2 037	8 297	749
Kangkung/ <i>Water Spinach</i>	2 501	2 082	11 215	859
<b>Buah–buahan/Fruits:</b>				
Semangka/ <i>Watermelon</i>	1 210	140	150	50
Tomat/ <i>Tomato</i>	4 616	4 130	12 250	2 684

Sumber/Source: BPS, Statistik Pertanian Hortikultura SPH-SBS/BPS-Statistics Indonesia, *Agricultural Statistic for Horticulture SPH-SBS*

**Tabel**  
**Table** 5.1.5

**Luas Panen Tanaman Biofarmaka Menurut Kecamatan dan Jenis Tanaman di Kabupaten Kepulauan Talaud (m<sup>2</sup>), 2020 dan 2021**  
*Harvested Area of Medicinal Plants by Subdistrict and Kind of Plant in Kepulauan Talaud Regency (m<sup>2</sup>), 2020 and 2021*

Kecamatan <i>Subdistrict</i>	Jahe <i>Ginger</i>		Laos/Lengkuas <i>Galanga</i>		Kencur <i>East Indian Galangal</i>	
	2020	2021 <sup>x</sup>	2020	2021 <sup>x</sup>	2020	2021 <sup>x</sup>
(1)	(2)	(3)	(4)	(5)	(6)	(7)
Kabaruan	110	79	72	17	-	-
Damau	110	70	85	35	-	-
Lirung	80	61	70	40	-	-
Salibabu	320	61	210	37	-	-
Kalongan	210	51	210	32	-	-
Moronge	175	73	115	40	-	-
Melonguane	330	360	87	32	-	-
Melonguane Timur	60	90	50	41	-	-
Beo	90	57	67	30	-	-
Beo Utara	510	72	210	27	-	-
Beo Selatan	50	51	40	32	-	-
Rainis	2 510	69	10	17	-	-
Tampan'amma	60	67	40	27	-	-
Pulutan	90	79	57	17	-	-
Essang	90	58	90	22	-	-
Essang Selatan	50	29	30	10	-	-
Gemeh	260	74	260	17	-	-
Nanusa	50	60	40	40	-	-
Miangas	-	-	-	-	-	-
<b>Kepulauan Talaud</b>	<b>5 155</b>	<b>1 461</b>	<b>1 743</b>	<b>513</b>	<b>-</b>	<b>-</b>

Lanjutan Tabel/*Continued Table* 5.1.5

Kecamatan Subdistrict	Kunyit Turmeric		Lempuyang Zingiber Aromaticum		Temulawak Java Turmeric	
	2020	2021 <sup>x</sup>	2020	2021 <sup>x</sup>	2020	2021 <sup>x</sup>
(1)	(8)	(9)	(10)	(11)	(12)	(13)
Kabaruan	75	29	-	-	-	-
Damau	110	35	-	-	-	-
Lirung	70	35	-	-	-	-
Salibabu	110	32	-	-	-	-
Kalongan	160	47	-	-	-	-
Moronge	45	44	-	-	-	-
Melonguane	100	39	-	-	-	-
Melonguane Timur	60	77	-	-	-	-
Beo	60	40	-	-	-	-
Beo Utara	660	39	-	-	-	-
Beo Selatan	50	37	-	-	-	-
Rainis	1 510	34	-	-	-	-
Tampan'amma	50	29	-	-	-	-
Pulutan	50	29	-	-	-	-
Essang	100	37	-	-	-	-
Essang Selatan	40	10	-	-	-	-
Gemeh	160	29	-	-	-	-
Nanusa	40	45	-	-	-	-
Miangas	-	-	-	-	-	-
<b>Kepulauan Talaud</b>	<b>3 450</b>	<b>667</b>	<b>-</b>	<b>-</b>	<b>-</b>	<b>-</b>

Sumber/*Source*: BPS, Statistik Pertanian Hortikultura SPH-TBF/*BPS-Statistics Indonesia, Agricultural Statistic for Horticulture SPH-TBF*

**Tabel**  
**Table** 5.1.6

**Produksi Tanaman Biofarmaka Menurut Kecamatan dan Jenis Tanaman di Kabupaten Kepulauan Talaud (kg), 2020 and 2021**  
**Production of Medicinal Plants by Subdistrict and Kind of Plant in Kepulauan Talaud Regency (kg), 2020 and 2021**

Kecamatan Subdistrict	Jahe Ginger		Laos/Lengkuas Galanga		Kencur East Indian Galangal	
	2020	2021 <sup>x</sup>	2020	2021 <sup>x</sup>	2020	2021 <sup>x</sup>
(1)	(2)	(3)	(4)	(5)	(6)	(7)
Kabaruan	165	64	648	26	-	-
Damau	165	56	765	53	-	-
Lirung	120	52	540	61	-	-
Salibabu	480	49	1 470	56	-	-
Kalongan	315	41	1 470	48	-	-
Moronge	262	62	1 035	60	-	-
Melonguane	495	288	783	49	-	-
Melonguane Timur	90	72	450	63	-	-
Beo	135	46	603	45	-	-
Beo Utara	765	58	1 890	41	-	-
Beo Selatan	75	41	360	48	-	-
Rainis	3 765	56	90	26	-	-
Tampan'amma	90	54	360	41	-	-
Pulutan	135	64	513	26	-	-
Essang	135	47	810	33	-	-
Essang Selatan	75	23	270	8	-	-
Gemeh	390	60	2 340	26	-	-
Nanusa	75	48	360	60	-	-
Miangas	-	-	-	-	-	-
<b>Kepulauan Talaud</b>	<b>7 732</b>	<b>1 181</b>	<b>14 757</b>	<b>770</b>	<b>-</b>	<b>-</b>

Lanjutan Tabel/*Continued Table* 5.1.6

Kecamatan Subdistrict	Kunyit <i>Turmeric</i>		Lempuyang <i>Zingiber Aromaticum</i>		Temulawak <i>Java Turmeric</i>	
	2020	2021 <sup>x</sup>	2020	2021 <sup>x</sup>	2020	2021 <sup>x</sup>
(1)	(8)	(9)	(10)	(11)	(12)	(13)
Kabaruan	225	24	-	-	-	-
Damau	330	28	-	-	-	-
Lirung	210	28	-	-	-	-
Salibabu	330	26	-	-	-	-
Kalongan	480	38	-	-	-	-
Moronge	135	35	-	-	-	-
Melonguane	300	32	-	-	-	-
Melonguane Timur	180	62	-	-	-	-
Beo	180	32	-	-	-	-
Beo Utara	1 980	29	-	-	-	-
Beo Selatan	150	30	-	-	-	-
Rainis	4 530	28	-	-	-	-
Tampan'amma	150	24	-	-	-	-
Pulutan	150	24	-	-	-	-
Essang	300	30	-	-	-	-
Essang Selatan	120	15	-	-	-	-
Gemeh	480	24	-	-	-	-
Nanusa	120	36	-	-	-	-
Miangas	-	-	-	-	-	-
<b>Kepulauan Talaud</b>	<b>10 350</b>	<b>545</b>	-	-	-	-

Sumber/*Source*: BPS, Statistik Pertanian Hortikultura SPH-TBF/*BPS-Statistics Indonesia, Agricultural Statistic for Horticulture SPH-TBF*

**Tabel** 5.1.7 **Luas Panen Tanaman Biofarmaka Menurut Jenis Tanaman di Kabupaten Kepulauan Talaud (m<sup>2</sup>), 2018–2021**  
**Table** 5.1.7 **Harvested Area of Medicinal Plants by Kind of Plant in Kepulauan Talaud Regency (m<sup>2</sup>), 2018–2021**

Jenis Tanaman Kind of Plants	2018	2019	2020	2021 <sup>x</sup>
(1)	(2)	(3)	(4)	(5)
Jahe/Ginger	3 100	10 785	5 155	1 461
Kencur/East Indian Galangal	-	-	-	-
Kunyit/Turmeric	3 285	12 200	3 450	667
Laos/Lengkuas/Galanga	2 725	2 160	1 743	513
Lempuyang/Zingiber Aromaticum	-	300	-	-
Temulawak/Java Turmeric	1 975	775	-	-

Sumber/Source: BPS, Statistik Pertanian Hortikultura SPH-TBF/BPS-Statistics Indonesia, Agricultural Statistic for Horticulture SPH-TBF



**Tabel** 5.1.8 **Produksi Tanaman Biofarmaka Menurut Jenis Tanaman di Kabupaten Kepulauan Talaud (kg), 2018–2021**  
**Table** 5.1.8 **Production of Medicinal Plants by Kind of Plant in Kepulauan Talaud Regency (kg), 2018–2021**

Jenis Tanaman Kind of Plants	2018	2019	2020	2021*
(1)	(2)	(3)	(4)	(5)
Jahe/Ginger	12 124	64 495	7 732	1 181
Kencur/East Indian Galangal	-	-	-	-
Kunyit/Turmeric	11 828	39 474	10 350	545
Laos/Lengkuas/Galanga	14 628	12 770	14 757	770
Lempuyang/Zingiber Aromaticum	-	900	-	-
Temulawak/Java Turmeric	5 996	2 317	-	-

Sumber/Source: BPS, Statistik Pertanian Hortikultura SPH-TBF/BPS-Statistics Indonesia, Agricultural Statistic for Horticulture SPH-TBF

**Tabel**  
**Table** 5.1.9

**Luas Panen Tanaman Hias Menurut Kecamatan dan Jenis Tanaman di Kabupaten Kepulauan Talaud (m<sup>2</sup>), 2020 and 2021**  
**Harvested Area of Ornamental Plants by Subdistrict and Kind of Plant in Kepulauan Talaud Regency (m<sup>2</sup>), 2020 and 2021**

Kecamatan Subdistrict	Anggrek/ <i>Orchid</i>		Krisan/ <i>Chrysantemum</i>		Mawar/ <i>Rose</i>	
	2020	2021 <sup>x</sup>	2020	2021 <sup>x</sup>	2020	2021 <sup>x</sup>
(1)	(2)	(3)	(4)	(5)	(6)	(7)
Kabaruan	-	-	-	-	-	-
Damau	-	-	-	-	-	-
Lirung	-	-	-	-	-	-
Salibabu	-	-	-	-	-	-
Kalongan	-	-	-	-	-	-
Morongge	-	-	-	-	-	-
Melonguane	-	-	-	-	-	-
Melonguane Timur	-	-	-	-	-	-
Beo	-	-	-	-	-	-
Beo Utara	-	-	-	-	-	-
Beo Selatan	-	-	-	-	-	-
Rainis	-	-	-	-	-	-
Tampan'amma	-	-	-	-	-	-
Pulutan	-	-	-	-	-	-
Essang	-	-	-	-	-	-
Essang Selatan	-	-	-	-	-	-
Gemeh	-	-	-	-	-	-
Nanusa	-	-	-	-	-	-
Miangas	-	-	-	-	-	-
<b>Kepulauan Talaud</b>	-	-	-	-	-	-

Lanjutan Tabel/*Continued Table* 5.1.9

Kecamatan Subdistrict	Sedap Malam/ <i>Tuberose</i>		Melati/ <i>Jasmine</i>		Sri Rejeki/ <i>Aglaonema</i>	
	2020	2021*	2020	2021*	2020	2021*
(1)	(8)	(9)	(10)	(11)	(12)	(13)
Kabaruan	-	-	-	-	-	-
Damau	-	-	-	-	-	-
Lirung	-	-	-	-	-	-
Salibabu	-	-	-	-	-	-
Kalongan	-	-	-	-	-	-
Morongge	-	-	-	-	-	-
Melonguane	-	-	-	-	-	-
Melonguane Timur	-	-	-	-	-	-
Beo	-	-	-	-	-	-
Beo Utara	-	-	-	-	-	-
Beo Selatan	-	-	-	-	-	-
Rainis	-	-	-	-	-	-
Tampan'amma	-	-	-	-	-	-
Pulutan	-	-	-	-	-	-
Essang	-	-	-	-	-	-
Essang Selatan	-	-	-	-	-	-
Gemeh	-	-	-	-	-	-
Nanusa	-	-	-	-	-	-
Miangas	-	-	-	-	-	-
<b>Kepulauan Talaud</b>	-	-	-	-	-	-

Sumber/*Source*: BPS, Statistik Pertanian Hortikultura SPH-TH/*BPS-Statistics Indonesia, Agricultural Statistik for Horticulture SPH-TH*

**Tabel**  
**Table** 5.1.10

**Produksi Tanaman Hias Menurut Kecamatan dan Jenis Tanaman di Kabupaten Kepulauan Talaud (tangkai), 2020 and 2021**  
*Production of Ornamental Plants by Subdistrict and Kind of Plant in Kepulauan Talaud Regency (stalks), 2020 and 2021*

Kecamatan Subdistrict	Anggrek/ <i>Orchid</i>		Krisan/ <i>Chrysantemum</i>		Mawar/ <i>Rose</i>	
	2020	2021 <sup>x</sup>	2020	2021 <sup>x</sup>	2020	2021 <sup>x</sup>
(1)	(2)	(3)	(4)	(5)	(6)	(7)
Kabaruan	-	-	-	-	-	-
Damau	-	-	-	-	-	-
Lirung	-	-	-	-	-	-
Salibabu	-	-	-	-	-	-
Kalongan	-	-	-	-	-	-
Moronge	-	-	-	-	-	-
Melonguane	-	-	-	-	-	-
Melonguane Timur	-	-	-	-	-	-
Beo	-	-	-	-	-	-
Beo Utara	-	-	-	-	-	-
Beo Selatan	-	-	-	-	-	-
Rainis	-	-	-	-	-	-
Tampan'amma	-	-	-	-	-	-
Pulutan	-	-	-	-	-	-
Essang	-	-	-	-	-	-
Essang Selatan	-	-	-	-	-	-
Gemeh	-	-	-	-	-	-
Nanusa	-	-	-	-	-	-
Miangas	-	-	-	-	-	-
<b>Kepulauan Talaud</b>	-	-	-	-	-	-

Lanjutan Tabel/*Continued Table* 5.1.10

Kecamatan Subdistrict	Sedap Malam/ <i>Tuberose</i>		Melati/ <i>Jasmine</i>		Sri Rejeki/ <i>Aglaonema</i>	
	2020	2021*	2020	2021*	2020	2021*
(1)	(8)	(9)	(10)	(11)	(12)	(13)
Kabaruan	-	-	-	-	-	-
Damau	-	-	-	-	-	-
Lirung	-	-	-	-	-	-
Salibabu	-	-	-	-	-	-
Kalongan	-	-	-	-	-	-
Morongge	-	-	-	-	-	-
Melonguane	-	-	-	-	-	-
Melonguane Timur	-	-	-	-	-	-
Beo	-	-	-	-	-	-
Beo Utara	-	-	-	-	-	-
Beo Selatan	-	-	-	-	-	-
Rainis	-	-	-	-	-	-
Tampan'amma	-	-	-	-	-	-
Pulutan	-	-	-	-	-	-
Essang	-	-	-	-	-	-
Essang Selatan	-	-	-	-	-	-
Gemeh	-	-	-	-	-	-
Nanusa	-	-	-	-	-	-
Miangas	-	-	-	-	-	-
<b>Kepulauan Talaud</b>	-	-	-	-	-	-

Sumber/*Source*: BPS, Statistik Pertanian Hortikultura SPH-TH/*BPS-Statistics Indonesia, Agricultural Statistik for Horticulture SPH-TH*

**Tabel** 5.1.11 **Luas Panen Tanaman Hias Menurut Jenis Tanaman di Kabupaten Kepulauan Talaud (m<sup>2</sup>), 2018–2021**  
**Table** 5.1.11 **Harvested Area of Ornamental Plants by Kind of Plant in Kepulauan Talaud Regency (m<sup>2</sup>), 2018–2021**

Jenis Tanaman Kind of Plants	2018	2019	2020	2021 <sup>x</sup>
(1)	(2)	(3)	(4)	(5)
Anggrek/ <i>Orchid</i>	-	-	-	-
Krisan/ <i>Chrysantemum</i>	-	-	-	-
Mawar/ <i>Rose</i>	-	-	-	-
Sedap Malam/ <i>Tuberose</i>	-	-	-	-
Melati/ <i>Jasmine</i>	-	-	-	-
Sri Rejeki/ <i>Aglaonema</i>	-	-	-	-

Sumber/Source: BPS, Statistik Pertanian Hortikultura SPH-TH/BPS-Statistics Indonesia, *Agricultural Statistik for Horticulture SPH-TH*

**Tabel** 5.1.12 **Produksi Tanaman Hias Menurut Jenis Tanaman di Kabupaten Kepulauan Talaud (tangkai), 2018–2021**  
**Table** 5.1.12 **Production of Ornamental Plants by Kind of Plant n Kepulauan Talaud Regency (stalks), 2018–2021**

Jenis Tanaman Kind of Plants	2018	2019	2020	2021 <sup>x</sup>
(1)	(2)	(3)	(4)	(5)
Anggrek/ <i>Orchid</i>	-	-	-	-
Krisan/ <i>Chrysantemum</i>	-	-	-	-
Mawar/ <i>Rose</i>	-	-	-	-
Sedap Malam/ <i>Tuberose</i>	-	-	-	-
Melati/ <i>Jasmine</i>	-	-	-	-
Sri Rejeki/ <i>Aglaonema</i>	-	-	-	-

Sumber/Source: BPS, Statistik Pertanian Hortikultura SPH-TH/BPS-Statistics Indonesia, *Agricultural Statistik for Horticulture SPH-TH*

**Tabel 5.1.13** **Produksi Buah-buahan Menurut Kecamatan dan Jenis Tanaman di Kabupaten Kepulauan Talaud (kuintal), 2020 and 2021**  
***Production of Fruits by Subdistrict and Kind of Plant in Kepulauan Talaud Regency (quintal), 2020 and 2021***

Kecamatan Subdistrict	Mangga/Mango		Durian/Durian	
	2020	2021 <sup>x</sup>	2020	2021 <sup>x</sup>
(1)	(2)	(3)	(4)	(5)
Kabaruan	100	378	60	164
Damau	50	69	4	5
Lirung	100	295	30	-
Salibabu	10	57	8	65
Kalongan	50	250	50	165
Moronge	-	-	-	-
Melonguane	15	125	5	60
Melonguane Timur	25	120	30	107
Beo	25	102	12	54
Beo Utara	78	305	103	505
Beo Selatan	10	70	50	200
Rainis	20	259	20	110
Tampan'amma	15	94	5	30
Pulutan	5	36	-	-
Essang	150	378	80	180
Essang Selatan	10	67	-	-
Gemeh	125	429	50	177
Nanusa	125	780	2	2
Miangas	-	-	-	-
<b>Kepulauan Talaud</b>	<b>913</b>	<b>3 814</b>	<b>509</b>	<b>1 824</b>



Lanjutan Tabel/*Continued Table* 5.1.13

Kecamatan Subdistrict	Jeruk Siam/Orange/Tangerine		Pisang/Banana	
	2020	2021 <sup>x</sup>	2020	2021 <sup>x</sup>
(1)	(6)	(7)	(8)	(9)
Kabaruan	-	-	-	265
Damau	-	-	138	246
Lirung	-	-	2 795	4 989
Salibabu	-	-	1 975	2 869
Kalongan	-	-	3 400	3 036
Morongge	-	-	-	660
Melonguane	-	-	796	1 103
Melonguane Timur	-	-	363	290
Beo	-	-	779	1 744
Beo Utara	-	-	13 310	19 759
Beo Selatan	-	-	875	758
Rainis	-	-	1 813	2 412
Tampan'amma	-	-	425	543
Pulutan	-	-	4 375	5 329
Essang	-	-	468	1 279
Essang Selatan	-	-	225	492
Gemeh	-	-	2 375	2 092
Nanusa	-	-	153	132
Miangas	-	-	119	-
<b>Kepulauan Talaud</b>	<b>-</b>	<b>-</b>	<b>34 384</b>	<b>47 998</b>

Lanjutan Tabel/Continued Table 5.1.13

Kecamatan Subdistrict	Pepaya/Papaya		Salak/Snakefruit	
	2020	2021 <sup>x</sup>	2020	2021 <sup>x</sup>
(1)	(10)	(11)	(12)	(13)
Kabaruan	733	651	-	4
Damau	402	326	2	7
Lirung	279	236	100	281
Salibabu	84	86	-	2
Kalongan	160	247	50	33
Morongge	-	13	-	-
Melonguane	294	276	-	9
Melonguane Timur	196	686	10	6
Beo	583	352	50	41
Beo Utara	3 208	2 536	50	30
Beo Selatan	-	14	-	-
Rainis	1 188	991	-	6
Tampan'amma	285	232	25	10
Pulutan	761	643	-	16
Essang	232	269	10	34
Essang Selatan	6	127	-	-
Gemeh	355	284	-	4
Nanusa	247	232	-	-
Miangas	33	-	-	-
<b>Kepulauan Talaud</b>	<b>9 046</b>	<b>8 201</b>	<b>297</b>	<b>483</b>

Kecamatan Subdistrict	Alpukat/Avocado		Nangka/Cempedak/Jackfruit	
	2020	2021 <sup>x</sup>	2020	2021 <sup>x</sup>
(1)	(10)	(11)	(12)	(13)
Kabaruan	20	40	-	-
Damau	10	23	65	240
Lirung	20	46	48	85
Salibabu	5	19	3	31
Kalongan	15	25	15	75
Moronge	-	-	-	-
Melonguane	1	4	5	36
Melonguane Timur	3	6	50	128
Beo	8	20	13	55
Beo Utara	8	18	20	100
Beo Selatan	5	15	100	287
Rainis	5	25	-	-
Tampan'amma	-	-	5	56
Pulutan	-	-	50	221
Essang	15	30	84	240
Essang Selatan	4	10	-	-
Gemeh	5	17	-	-
Nanusa	15	25	15	60
Miangas	-	2	-	-
<b>Kepulauan Talaud</b>	<b>139</b>	<b>325</b>	<b>473</b>	<b>1 614</b>

Sumber/Source: BPS, Statistik Pertanian Hortikultura SPH-BST/BPS-Statistics Indonesia, Agricultural Statistic for Horticulture SPH-BST

**Tabel**  
**Table** 5.1.14

**Produksi Buah–Buahan dan Sayuran Tahunan Menurut Jenis Tanaman (kuintal) di Kabupaten Kepulauan Talaud, 2018–2021**  
**Production of Annual Fruits and Vegetables by Kind of Plant in Kepulauan Talaud Regency (quintal), 2018–2021**

Jenis Tanaman Kind of Plants	2018	2019	2020	2021
(1)	(2)	(3)	(4)	(5)
<b>Buah–Buahan/Fruits:</b>				
Durian/ <i>Durian</i>	766	1 445	509	1 824
Jeruk Siam/Keprok/ <i>Orange/Tangerine</i>	-	-	-	-
Mangga/ <i>Mango</i>	846	2 747	913	3 814
Pepaya/ <i>Papaya</i>	5 667	8 878	9 046	8 201
Pisang/ <i>Banana</i>	18 502	41 367	34 384	47 998
Salak/ <i>Snakefruit</i>	308	503	297	483
Alpukat/ <i>Avocado</i>	160	348	139	325
Nangka/Cempedak/ <i>Jackfruit</i>	694	1 790	473	1 614
<b>Sayuran/Vegetables:</b>				
Melinjo/ <i>Gnetum/Melinjo</i>	132	150	22	536

Sumber/Source: BPS, Statistik Pertanian Hortikultura SPH-BST/BPS-Statistics Indonesia, Agricultural Statistic for Horticulture SPH-BST

## 5.2 PERKEBUNAN ESTATE CROPS

**Tabel 5.2.1** Luas Areal Tanaman Perkebunan Menurut Kecamatan dan Jenis Tanaman di Kabupaten Kepulauan Talaud (ha), 2020 dan 2021  
*Planted Area of Estate Crops by Subdistrict and Type of Crops in Kepulauan Talaud Regency (ha), 2020 dan 2021*

Kecamatan Subdistrict	Kelapa Sawit/Oil Palm		Kelapa/Coconut	
	2020	2021	2020 <sup>1</sup>	2021
(1)	(2)	(3)	(4)	(5)
Kabaruan	-	-	1 616,95	1 616,95
Damau	-	-	1 387,46	1 387,46
Lirung	-	-	646,30	646,30
Salibabu	-	-	1 449,24	1 449,54
Kalongan	-	-	2 034,33	2 034,33
Moronge	-	-	592,70	562,20
Melonguane	-	-	1 271,65	1 271,65
Melonguane Timur	-	-	1 256,00	1 256,00
Beo	-	-	1 334,61	1 334,29
Beo Utara	-	-	1 427,00	1 427,00
Beo Selatan	-	-	1 435,11	1 435,11
Rainis	-	-	1 434,49	1 434,49
Tampan'amma	-	-	1 834,28	1 826,33
Pulutan	-	-	649,70	619,50
Essang	-	-	586,00	586,00
Essang Selatan	-	-	527,20	456,50
Gemeh	-	-	1 338,89	1 338,89
Nanusa	-	-	1 321,80	1 302,50
Miangas	-	-	165,50	165,50
<b>Kepulauan Talaud</b>	-	-	<b>22 309,21</b>	<b>22 150,54</b>

Lanjutan Tabel/Continued Table 5.2.1

Kecamatan Subdistrict	Karet/Rubber		Kopi/Coffee	
	2020	2021	2020	2021
(1)	(6)	(7)	(8)	(9)
Kabaruan	-	-	-	-
Damau	-	-	-	-
Lirung	-	-	-	-
Salibabu	-	-	-	-
Kalongan	-	-	-	-
Moronge	-	-	-	-
Melonguane	-	-	-	-
Melonguane Timur	-	-	-	-
Beo	-	-	-	-
Beo Utara	-	-	-	-
Beo Selatan	-	-	-	-
Rainis	-	-	-	-
Tampan'amma	-	-	-	-
Pulutan	-	-	-	-
Essang	-	-	-	-
Essang Selatan	-	-	-	-
Gemeh	-	-	-	-
Nanusa	-	-	-	-
Miangas	-	-	-	-
<b>Kepulauan Talaud</b>	-	-	-	-

Lanjutan Tabel/*Continued Table 5.2.1*

Kecamatan Subdistrict	Kakao/Cocoa		Tebu/Sugar cane	
	2020	2021	2020	2021
(1)	(10)	(11)	(12)	(13)
Kabaruan	-	-	-	-
Damau	-	-	-	-
Lirung	-	-	-	-
Salibabu	-	-	-	-
Kalongan	-	-	-	-
Moronge	-	-	-	-
Melonguane	-	-	-	-
Melonguane Timur	-	-	-	-
Beo	-	-	-	-
Beo Utara	-	-	-	-
Beo Selatan	-	-	-	-
Rainis	-	-	-	-
Tampan'amma	-	-	-	-
Pulutan	-	-	-	-
Essang	-	-	-	-
Essang Selatan	-	-	-	-
Gemeh	-	-	-	-
Nanusa	-	-	-	-
Miangas	-	-	-	-
<b>Kepulauan Talaud</b>	-	-	-	-

Lanjutan Tabel/Continued Table 5.2.1

Kecamatan Subdistrict	Teh/Tea		Tembakau/Tobacco	
	2020	2021	2020	2021
(1)	(14)	(15)	(16)	(17)
Kabaruan	-	-	-	-
Damau	-	-	-	-
Lirung	-	-	-	-
Salibabu	-	-	-	-
Kalongan	-	-	-	-
Morong	-	-	-	-
Melonguane	-	-	-	-
Melonguane Timur	-	-	-	-
Beo	-	-	-	-
Beo Utara	-	-	-	-
Beo Selatan	-	-	-	-
Rainis	-	-	-	-
Tampan'amma	-	-	-	-
Pulutan	-	-	-	-
Essang	-	-	-	-
Essang Selatan	-	-	-	-
Gemeh	-	-	-	-
Nanusa	-	-	-	-
Miangas	-	-	-	-
<b>Kepulauan Talaud</b>	-	-	-	-



Lanjutan Tabel/*Continued Table 5.2.1*

Kecamatan Subdistrict	Cengkih/Clove		Pala/Nutmeg		Abaka/Abaca	
	2020 <sup>1</sup>	2021	2020 <sup>1</sup>	2021	2020 <sup>1</sup>	2021
(1)	(2)	(3)	(4)	(5)	(6)	(7)
Kabaruan	166,03	164,13	481,34	481,34	5,00	5,00
Damau	230,20	230,24	605,28	605,28	3,00	3,00
Lirung	72,21	71,27	169,38	169,38	-	-
Salibabu	179,74	179,74	403,57	406,57	0,50	0,30
Kalongan	411,71	411,71	738,10	738,10	-	-
Moronge	72,15	72,15	291,15	291,15	-	-
Melonguane	148,95	148,75	521,80	596,80	9,50	9,50
Melonguane Timur	188,00	187,10	386,50	386,50	-	-
Beo	238,11	238,11	296,00	314,00	8,75	1,00
Beo Utara	269,35	269,35	399,00	399,00	14,76	5,00
Beo Selatan	280,33	279,99	329,00	349,98	0,50	0,50
Rainis	162,82	162,74	346,93	200,82	15,93	5,00
Tampan'amma	374,95	374,70	200,82	288,55	39,11	5,00
Pulutan	172,20	172,20	271,55	264,00	1,00	1,00
Essang	109,44	114,45	233,12	206,00	170,76	95,00
Essang Selatan	108,30	108,10	206,00	164,00	51,38	53,38
Gemeh	162,28	162,26	164,00	37,00	12,00	12,00
Nanusa	20,00	20,00	37,00	17,00	1,00	1,00
Miangas	1,50	1,50	0,50	-	-	-
<b>Kepulauan Talaud</b>	<b>3 368,27</b>	<b>3 368,49</b>	<b>6 081,04</b>	<b>5 969,47</b>	<b>333,19</b>	<b>196,68</b>

Catatan/Note: <sup>1</sup>Perbaikan data/Data repair

Sumber/Source: Dinas Pertanian dan Ketahanan Pangan Kabupaten Kepulauan Talaud/Department of agriculture and food security of Kepulauan Talaud Regency

**Tabel**  
**Table** 5.2.2

**Produksi Perkebunan Menurut Kecamatan dan Jenis Tanaman di Kabupaten Kepulauan Talaud (ton), 2020 dan 2021**  
**Production of Estate by Subdistrict and Type of Crops in Kepulauan Talaud Regency (ton), 2020 and 2021**

Kecamatan Subdistrict	Kelapa Sawit/Oil Palm		Kelapa/Coconut	
	2020	2021	2020	2021
(1)	(2)	(3)	(4)	(5)
Kabaruan	-	-	1 621,00	1 621,00
Damau	-	-	1 383,00	1 363,00
Lirung	-	-	568,00	568,00
Salibabu	-	-	1 300,00	1 300,00
Kalongan	-	-	1 909,00	1 909,00
Morongge	-	-	488,00	468,00
Melonguane	-	-	1 221,00	1 221,00
Melonguane Timur	-	-	1 151,00	1 181,00
Beo	-	-	1 016,00	1 016,00
Beo Utara	-	-	1 173,00	1 173,00
Beo Selatan	-	-	1 177,00	1 177,00
Rainis	-	-	1 333,00	1 333,00
Tampan'amma	-	-	1 437,00	1 437,00
Pulutan	-	-	454,00	464,00
Essang	-	-	456,00	466,00
Essang Selatan	-	-	293,00	293,00
Gemeh	-	-	924,00	924,00
Nanusa	-	-	1 204,00	1 204,00
Miangas	-	-	77,00	77,00
<b>Kepulauan Talaud</b>	-	-	<b>19 185,00</b>	<b>19 195,00</b>

Lanjutan Tabel/Continued Table 5.2.2

Kecamatan Subdistrict	Karet/Rubber		Kopi/Coffee	
	2020	2021	2020	2021
(1)	(6)	(7)	(8)	(9)
Kabaruan	-	-	-	-
Damau	-	-	-	-
Lirung	-	-	-	-
Salibabu	-	-	-	-
Kalongan	-	-	-	-
Moronge	-	-	-	-
Melonguane	-	-	-	-
Melonguane Timur	-	-	-	-
Beo	-	-	-	-
Beo Utara	-	-	-	-
Beo Selatan	-	-	-	-
Rainis	-	-	-	-
Tampan'amma	-	-	-	-
Pulutan	-	-	-	-
Essang	-	-	-	-
Essang Selatan	-	-	-	-
Gemeh	-	-	-	-
Nanusa	-	-	-	-
Miangas	-	-	-	-
<b>Kepulauan Talaud</b>	-	-	-	-

Lanjutan Tabel/*Continued Table* 5.2.2

Kecamatan <i>Subdistrict</i>	Kakao/ <i>Cocoa</i>		Tebu/ <i>Sugar cane</i>	
	2020	2021	2020	2021
(1)	(10)	(11)	(12)	(13)
Kabaruan	-	-	-	-
Damau	-	-	-	-
Lirung	-	-	-	-
Salibabu	-	-	-	-
Kalongan	-	-	-	-
Moronge	-	-	-	-
Melonguane	-	-	-	-
Melonguane Timur	-	-	-	-
Beo	-	-	-	-
Beo Utara	-	-	-	-
Beo Selatan	-	-	-	-
Rainis	-	-	-	-
Tampan'amma	-	-	-	-
Pulutan	-	-	-	-
Essang	-	-	-	-
Essang Selatan	-	-	-	-
Gemeh	-	-	-	-
Nanusa	-	-	-	-
Miangas	-	-	-	-
<b>Kepulauan Talaud</b>	-	-	-	-

Lanjutan Tabel/*Continued Table* 5.2.2

Kecamatan <i>Subdistrict</i>	Teh/ <i>Tea</i>		Tembakau/ <i>Tobacco</i>	
	2020	2021	2020	2021
(1)	(14)	(15)	(16)	(17)
Kabaruan	-	-	-	-
Damau	-	-	-	-
Lirung	-	-	-	-
Salibabu	-	-	-	-
Kalongan	-	-	-	-
Morongge	-	-	-	-
Melonguane	-	-	-	-
Melonguane Timur	-	-	-	-
Beo	-	-	-	-
Beo Utara	-	-	-	-
Beo Selatan	-	-	-	-
Rainis	-	-	-	-
Tampan'amma	-	-	-	-
Pulutan	-	-	-	-
Essang	-	-	-	-
Essang Selatan	-	-	-	-
Gemeh	-	-	-	-
Nanusa	-	-	-	-
Miangas	-	-	-	-
<b>Kepulauan Talaud</b>	-	-	-	-

Lanjutan Tabel/Continued Table 5.2.2

Kecamatan Subdistrict	Cengkih/Clove		Pala/Nutmeg		Abaka/Abaca	
	2020	2021	2020	2021	2020	2021
(1)	(2)	(3)	(4)	(5)	(6)	(7)
Kabaruan	20,00	-	453,00	460,00	-	-
Damau	60,00	-	650,00	680,00	-	-
Lirung	20,95	-	164,00	168,00	-	-
Salibabu	59,29	-	585,00	595,00	-	-
Kalongan	45,40	-	650,00	670,00	-	-
Moronge	20,02	-	280,00	285,00	-	-
Melonguane	21,00	-	180,00	200,00	1,00	-
Melonguane Timur	20,00	-	291,00	300,00	-	-
Beo	30,00	-	153,00	170,00	-	-
Beo Utara	32,25	-	137,00	150,00	5,00	24,00
Beo Selatan	28,20	-	151,00	170,00	-	-
Rainis	38,20	-	55,00	70,00	-	-
Tampan'amma	112,55	-	70,00	80,00	-	-
Pulutan	40,10	-	50,00	60,00	-	-
Essang	23,90	-	78,00	80,00	72,00	72,00
Essang Selatan	22,89	-	54,00	60,00	-	-
Gemeh	14,48	-	95,00	100,00	-	-
Nanusa	3,00	-	17,00	20,00	-	-
Miargas	0,20	-	0,50	-	-	-
<b>Kepulauan Talaud</b>	<b>612,43</b>	<b>-</b>	<b>4 113,50</b>	<b>4 318,00</b>	<b>78,00</b>	<b>96,00</b>

Sumber/Source: Dinas Pertanian dan Ketahanan Pangan Kabupaten Kepulauan Talaud/Department of agriculture and food security of Kepulauan Talaud Regency

### 5.3 PERIKANAN FISHERY

**Tabel 5.3.1** Jumlah Rumah Tangga Perikanan Tangkap Menurut Kecamatan dan Subsektor di Kabupaten Kepulauan Talaud, 2020 dan 2021  
*Number of Fish Capture Households by Subdistrict and Subsector In Kepulauan Talaud Regency, 2020 dan 2021*

Kecamatan Subdistrict	Perikanan Laut/Marine Fisheries		Perairan Umum/Inland Water	
	2020	2021	2020	2021
(1)	(2)	(3)	(4)	(5)
Kabaruan	...	651	-	-
Damau	...	213	-	-
Lirung	...	297	-	-
Salibabu	...	411	-	-
Kalongan	...	365	-	-
Morongge	...	360	-	-
Melonguane	...	692	-	-
Melonguane Timur	...	291	-	-
Beo	...	433	-	-
Beo Utara	...	126	-	-
Beo Selatan	...	268	-	-
Rainis	...	400	-	-
Tampan'amma	...	190	-	-
Pulutan	...	712	-	-
Essang	...	205	-	-
Essang Selatan	...	562	-	-
Gemeh	...	39	-	-
Nanusa	...	437	-	-
Miangas	...	341	-	-
<b>Kepulauan Talaud</b>	...	<b>6993</b>	-	-

Sumber/Source: Dinas Perikanan Kabupaten Kepulauan Talaud/Fishery Service of Kepulauan Talaud Regency

**Tabel 5.3.2** **Produksi Perikanan Tangkap Menurut Kecamatan dan Subsektor di Kabupaten Kepulauan Talaud (ton), 2020 dan 2021**  
***Production of Fish Capture by Subdistrict and Subsector In Kepulauan Talaud Regency, 2020 dan 2021***

Kecamatan Subdistrict	Perikanan Laut/Marine Fisheries		Perairan Umum/Inland Water	
	2020	2021	2020	2021
(1)	(2)	(3)	(4)	(5)
Kabaruan	...	646,91	-	-
Damau	...	725,44	-	-
Lirung	...	568,52	-	-
Salibabu	...	2 173,77	-	-
Kalongan	...	976,19	-	-
Moronge	...	389,5	-	-
Melonguane	...	577,3	-	-
Melonguane Timur	...	826,73	-	-
Beo	...	889,55	-	-
Beo Utara	...	473,54	-	-
Beo Selatan	...	325,1	-	-
Rainis	...	1 267,29	-	-
Tampan'amma	...	461,18	-	-
Pulutun	...	284,74	-	-
Essang	...	612,75	-	-
Essang Selatan	...	580,11	-	-
Gemeh	...	1 828,05	-	-
Nanusa	...	804,56	-	-
Miangas	...	40,4	-	-
<b>Kepulauan Talaud</b>	...	<b>14 451,63</b>	-	-

Sumber/Source: Dinas Perikanan Kabupaten Kepulauan Talaud/Fishery Service of Kepulauan Talaud Regency



06

# Pertambangan dan Energi

*Mining and Energy*

Daya Listrik Terpasang  
*Installed Electricity*

5.588,33 Kwh



Jumlah Pelanggan Air PDAM

*Number of Customers of PDAM*

2814

Volume Air yang Disalurkan

*Volume of Distributed Water*

460.231 m<sup>2</sup>



**PENJELASAN TEKNIS**

1. Pengumpulan data industri besar dan sedang dilakukan melalui Survei Industri Besar dan Sedang yang dilaksanakan setiap tahun secara lengkap (sensus) sejak tahun 1975. Survei Industri Besar dan Sedang mencakup semua perusahaan industri yang mempunyai tenaga kerja 20 orang atau lebih dengan menggunakan kuesioner II A.
2. Klasifikasi industri yang digunakan dalam survei ini berdasar kepada Klasifikasi Baku Lapangan Usaha Indonesia (KBLI). KBLI adalah klasifikasi lapangan usaha yang berdasar kepada International Standard Industrial Classification of All Economic Activities (ISIC) revisi 4 yang telah disesuaikan dengan kondisi Indonesia.
3. Industri manufaktur adalah suatu kegiatan ekonomi yang melakukan kegiatan mengubah suatu barang dasar secara mekanis, kimia, atau dengan tangan sehingga menjadi barang jadi/setengah jadi, dan atau barang yang kurang nilainya menjadi barang yang lebih tinggi nilainya, dan sifatnya lebih dekat kepada pemakai akhir. Termasuk dalam kegiatan ini adalah jasa industri dan pekerjaan perakitan.

**TECHNICAL NOTES**

1. *Data collection of large and medium scale manufacturing is conducted through The Large and Medium Manufacturing Establishment Survey that has been done annually for all industries (census) since 1975. Large and Medium Manufacturing Establishment Survey covers all manufactures/industries with 20 workers or more by questionnaire IIA.*
2. *The industrial classification adopted in this survey refers to the Klasifikasi Baku Lapangan Usaha Indonesia (KBLI). KBLI is classification of economic activities based on the International Standard Industrial Classification of All Economic Activities (ISIC rev 4) that has been modified according to the local condition in Indonesia.*
3. *Manufacturing industry is defined as an economic activity processing basic goods mechanically, chemicals or manually into final or intermediate goods. It is also defined as processing of lower value goods into higher value goods as final or intermediate products. The activities also include services for manufacturing and assembling.*

4. Perusahaan atau usaha industri adalah suatu unit (kesatuan) usaha yang melakukan kegiatan ekonomi, bertujuan menghasilkan barang atau jasa, terletak pada suatu bangunan atau lokasi tertentu, dan mempunyai catatan administrasi tersendiri mengenai produksi dan struktur biaya serta ada seorang atau lebih yang bertanggung jawab atas usaha tersebut.
  5. Industri manufaktur dikelompokkan ke dalam 4 golongan berdasarkan banyaknya pekerja, yaitu: industri besar (100 orang pekerja atau lebih), industri sedang/menengah (20–99 orang pekerja), industri kecil (5–19 orang pekerja), dan industri mikro (1–4 orang pekerja).
  6. Pelanggan adalah individu atau kelompok, baik rumah tangga, perusahaan atau institusi non profit yang membeli air bersih dari perusahaan air bersih.
  7. Air disalurkan adalah volume air bersih dari perusahaan air bersih.
4. *A manufacturing establishment is defined as a production unit engaged in economic activity, producing goods or services, located in a building or in a certain location, keeping a business record concerning the production and cost structure, and having a person or more that are responsible to those activities.*
  5. *Manufacturing industries are categorized into four groups, based on the number of employees: large scale manufacturing (100 employees or more), medium scale manufacturing (20–99 employees), small scale manufacturing (5–19 employees), and micro industry (1–4 employees).*
  6. *Customers are individuals or groups, whether household, company or non-profit institutions that buy water supply from water supply establishment.*
  7. *Distributed water is the volume of water supply from water supply establishment.*

**ULASAN**

Pada tahun 2021, jumlah daya terpasang di Kabupaten Kepulauan Talaud sebesar 5.588,33 kWh.

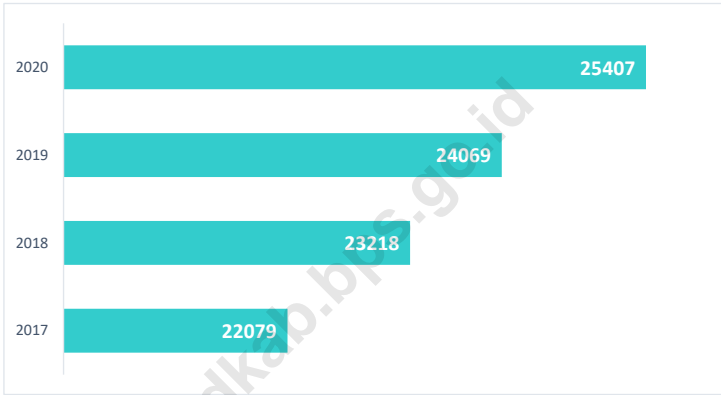
Sedangkan untuk jumlah pelanggan PDAM di Kabupaten Kepulauan Talaud tahun 2021 tercatat sebanyak 2.814 pelanggan dengan jumlah air yang disalurkan sebanyak 460.231 m<sup>3</sup>. Pelanggan PDAM tersebut hanya mencakup 6 dari 19 kecamatan yang ada di Kabupaten Kepulauan Talaud, antara lain Kecamatan Kabaruan, Lirung, Salibabu, Moronge, Melonguane dan Beo.

**DESCRIPTION**

*In 2021, the amount of installed power in Kepulauan Talaud Regency amounted to 5,588.33 kWh.*

*Meanwhile, the number of PDAM customers in Kepulauan Talaud Regency in 2021 was 2,814 customers with the amount of water distributed as much as 460,231 m<sup>3</sup>. PDAM customers only cover 6 of the 19 subdistricts in Kepulauan Talaud Regency, including the subdistricts of Kabaruan, Lirung, Salibabu, Moronge, Melonguane and Beo.*

**Gambar** 6.1 **Jumlah Pelanggan Listrik, 2017-2020**  
**Figures** **Number of Electricity Customers, 2017-2020**



Sumber/Source : PT. PLN (Persero) Wilayah VII Cabang Tahuna/ PT. PLN (Persero) Region VII Branch of Tahuna

**Tabel**  
**Table** 6.1

**Daya Terpasang, Produksi, dan Distribusi Listrik PT. PLN (Persero) pada Cabang/Ranting PLN Menurut Kecamatan di Kabupaten Kepulauan Talaud, 2021**  
**Installed Electricity Power, Production, and Distribution of PT. PLN (Persero) at PLN Branch by Subdistrict in Kepulauan Talaud Regency, 2021**

Kecamatan Subdistrict	Daya Terpasang Installed Electricity Power (KWh)	Produksi Listrik Electricity Production (KWh)	Listrik Terjual Electricity Sold (KWh)	Dipakai Sendiri Own Used (KWh)	Susut/ Hilang Shrinkage/ Lost (KWh)
(1)	(2)	(3)	(4)	(5)	(6)
Kabaruan	288,44	NA	NA	NA	NA
Damau	208,37	NA	NA	NA	NA
Lirung	343	NA	NA	NA	NA
Salibabu	233,57	NA	NA	NA	NA
Kalongan	179,20	NA	NA	NA	NA
Morongge	176,75	NA	NA	NA	NA
Melanguane	1 230	NA	NA	NA	NA
Melanguane Timur	450	NA	NA	NA	NA
Beo	375	NA	NA	NA	NA
Beo Utara	340	NA	NA	NA	NA
Beo Selatan	250	NA	NA	NA	NA
Rainis	100	NA	NA	NA	NA
Tampan'amma	250	NA	NA	NA	NA
Pulutan	300	NA	NA	NA	NA
Essang	190	NA	NA	NA	NA
Essang Selatan	186	NA	NA	NA	NA
Gemeh	250	NA	NA	NA	NA
Nanusa	180	NA	NA	NA	NA
Miangas	58	NA	NA	NA	NA
<b>Kepulauan Talaud</b>	<b>5 588,33</b>	<b>NA</b>	<b>NA</b>	<b>NA</b>	<b>NA</b>

Sumber/Source: PT. PLN (Persero) Wilayah VII Cabang Tahuna/ PT. PLN (Persero) Region VII Branch of Tahuna

**Tabel**  
**Table 6.2****Jumlah Pelanggan Listrik Menurut Kecamatan di  
Kabupaten Kepulauan Talaud, 2017–2021**  
**Number of Electricity Customers by Subdistrict in Kepulauan  
Talaud Regency, 2017–2021**

<b>Kecamatan Subdistrict</b>	<b>2017</b>	<b>2018</b>	<b>2019</b>	<b>2020</b>	<b>2021</b>
(1)	(2)	(3)	(4)	(5)	(6)
Kabaruan	-	-	-	-	...
Damau	-	-	-	-	...
Lirung	8 780	9 177	9 418	9 776	...
Salibabu	-	-	-	-	...
Kalongan	-	-	-	-	...
Morongge	-	-	-	-	...
Melonguane	7 560	8 049	8 416	8 838	...
Melonguane Timur	-	-	-	-	...
Beo	5 739	5 992	6 235	6 793	...
Beo Utara	-	-	-	-	...
Beo Selatan	-	-	-	-	...
Rainis	-	-	-	-	...
Tampan'amma	-	-	-	-	...
Pulutan	-	-	-	-	...
Essang	-	-	-	-	...
Essang Selatan	-	-	-	-	...
Gemeh	-	-	-	-	...
Nanusa	-	-	-	-	...
Miangas	-	-	-	-	...
<b>Kepulauan Talaud</b>	<b>22 079</b>	<b>23 218</b>	<b>24 069</b>	<b>25 407</b>	<b>...</b>

Sumber/Source: PT. PLN (Persero) Wilayah VII Cabang Tahuna/ PT. PLN (Persero) Region VII Branch of Tahuna



**Tabel**  
**Table** 6.3**Jumlah Pelanggan dan Air yang Disalurkan Menurut  
Kecamatan di Kabupaten Kepulauan Talaud, 2021**  
**Number of Customers and Distributed Water by Subdistrict  
in Kepulauan Talaud Regency, 2021**

Kecamatan Subdistrict	Pelanggan Number of Customers	Air Disalurkan Distributed Water (m <sup>3</sup> )	Nilai Value (Rp)
(1)	(2)	(3)	(4)
Kabaruan	698	86 712	242 963 000
Damau	-	-	-
Lirung	600	111 064	290 427 850
Salibabu	135	11 950	41 215 500
Kalangan	-	-	-
Morongge	629	102 272	273 928 100
Melonguane	296	71 947	191 119 000
Melonguane Timur	-	-	-
Beo	456	76 286	182 650 920
Beo Utara	-	-	-
Beo Selatan	-	-	-
Rainis	-	-	-
Tampan'amma	-	-	-
Pulutan	-	-	-
Essang	-	-	-
Essang Selatan	-	-	-
Gemeh	-	-	-
Nanusa	-	-	-
Miargas	-	-	-
<b>Kepulauan Talaud</b>	<b>2 814</b>	<b>460 231</b>	<b>1 222 304 370</b>

Sumber/Source: PDAM Melonguane

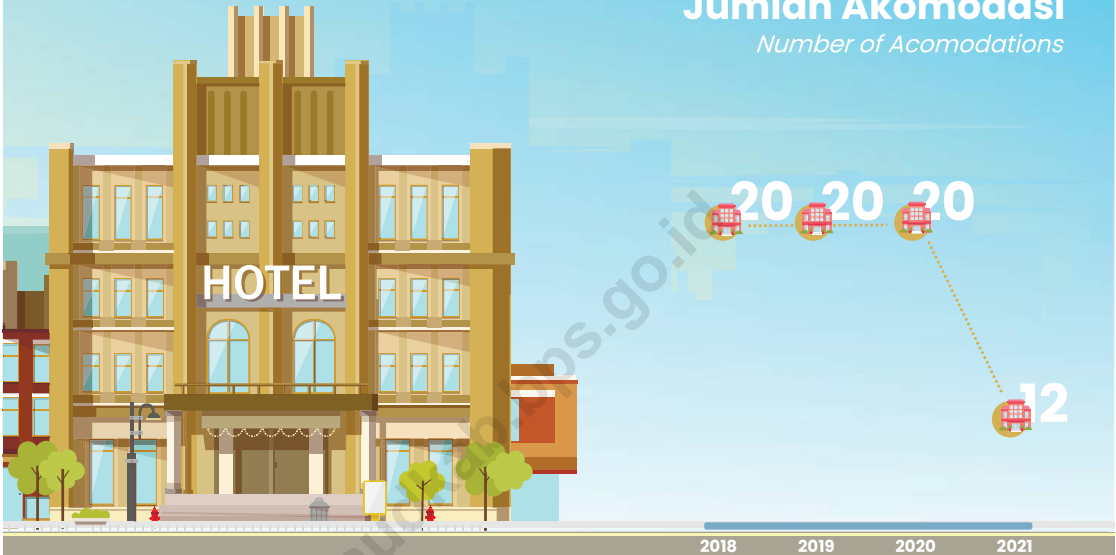
**Tabel 6.4** Jumlah Pelanggan dan Air yang Disalurkan Menurut Pelanggan di Kabupaten Kepulauan Talaud, 2021  
**Table 6.4** Number of Customers and Distributed Water by Customers in Kepulauan Talaud Regency, 2021

Pelanggan Customers	Pelanggan Number of Customers	Air Disalurkan Distributed Water (m <sup>3</sup> )	Nilai Value (Rp)
(1)	(2)	(3)	(4)
Sosial/Social	58	13 175	33 068 950
Rumah Tangga/Household	2 606	416 346	1 021 669 181
Instansi Pemerintah/Government Institution	90	1 485	3 832 400
Niaga/Trade	58	14 395	55 165 870
Industri/Industry	-	-	-
Khusus/Exclusive	2	485	14 430 000
<b>Kepulauan Talaud</b>	<b>2 814</b>	<b>445 886</b>	<b>1 310 817 321</b>

Sumber/Source: PDAM Melonguane


### Jumlah Akomodasi

Number of Acomodations



### Jumlah Rumah Makan

Number of Restaurant





**PENJELASAN TEKNIS****TECHNICAL NOTES**

- |   |   |
|---|---|
| <p>1. Wisatawan mancanegara (wisman) ialah setiap pengunjung yang mengunjungi suatu negara di luar tempat tinggalnya, didorong oleh satu atau beberapa keperluan tanpa bermaksud memperoleh penghasilan di tempat yang dikunjungi dan lamanya kunjungan tersebut tidak lebih dari satu tahun (12 bulan).</p>                | <p>1. <i>An International Visitor is any person visiting a country other than his usual place of residence for any reason other than for earning income in the country visited, and the length of stay is no more than one year (12 months).</i></p>                            |
| <p>2. Rata-rata lama tinggal adalah rata-rata waktu tinggal wisatawan mancanegara di Indonesia untuk satu kali kunjungan.</p>   | <p>2. <i>Average length of stay is the average stay duration of foreign visitor in Indonesia for one trip.</i></p>  |
| <p>3. Usaha penyediaan akomodasi adalah usaha yang menyediakan pelayanan penginapan yang dapat dilengkapi dengan pelayanan pariwisata lainnya. Usaha penyediaan akomodasi dapat berupa hotel, vila, pondok wisata, bumi perkemahan, persinggahan karavan, dan akomodasi lainnya yang digunakan untuk tujuan pariwisata.</p> | <p>3. <i>The business of providing accommodation is a business that provides specialty services that can be equipped with other tourism services. It includes hotel, villa, cottage, camping, caravan stop, and other accommodation that are used for tourism purposes.</i></p> |
| <p>4. Hotel adalah penyediaan akomodasi secara harian berupa kamar-kamar di dalam satu bangunan yang dapat dilengkapi dengan jasa pelayanan makan dan minum, kegiatan hiburan dan atau fasilitas lainnya. Hotel terdiri dari hotel berbintang dan hotel non- bintang.</p>   | <p>4. <i>Hotel is a daily supply of accommodation rooms within a building which can be equipped with eating and drinking services, entertainment activities and/or other facilities. Hotel consists of a classified hotel and a non-classified hotel.</i></p>                   |

5. Hotel bintang adalah usaha penyediaan jasa pelayanan penginapan, makan minum serta jasa lainnya bagi umum dengan menggunakan sebagian atau seluruh bangunan. Usaha ini dikelola secara komersial serta memenuhi ketentuan persyaratan sebagai hotel bintang (termasuk berlian) yang ditetapkan dalam surat keputusan instansi yang membinanya. Misalnya hotel bintang lima, hotel bintang empat dan seterusnya.
  6. Tingkat penghunian kamar hotel adalah persentase banyaknya malam kamar yang dihuni terhadap banyaknya malam kamar yang tersedia.
  7. Rata-rata lamanya tamu menginap adalah banyaknya malam tempat tidur yang terpakai (malam tamu) dengan banyaknya tamu yang menginap di hotel atau akomodasi lainnya.
5. *A star hotel is the business of providing an accommodation, eating and drinking as well as other services for the public by using a building or a part of a building. It is managed commercially and meets specified requirements as a star hotel (including diamonds) set forth in the decree of fostering agency. For example, five star hotel, four star hotel, and so on.*
  6. *Room occupancy rate is the number of room-nights occupied divided by the number of roomnights available, multiplied by 100 percent.*
  7. *Average length of stay is the number of bed-nights used (guest night) divided by the number of guests coming to spend the night at the accommodation.*

**ULASAN**

Jumlah rumah makan di Kabupaten Kepulauan Talaud pada tahun 2021 menurun jika dibandingkan dengan tahun 2020, yaitu menjadi 27 unit. Jumlah rumah makan terbanyak terdapat pada Kecamatan Melonguane dengan jumlah 13 unit.

Tabel 7.2 dan 7.3 memperlihatkan penginapan yang ada di Kabupaten Kepulauan Talaud. Jumlah penginapan pada tahun 2021 sebanyak 12 penginapan aktif, yang terdiri atas 120 kamar dan 133 tempat tidur.

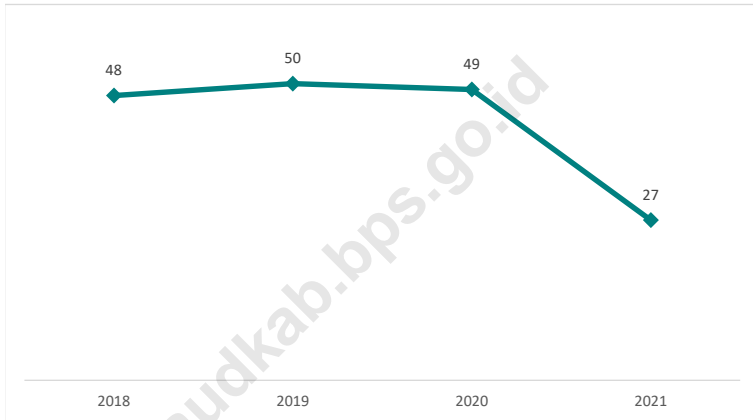
**DESCRIPTION**

*The number of restaurants in Kepulauan Talaud Regency in 2021 decreased compared to 2020, which was 27 units. The highest number of restaurants is located in Melonguane Subdistrict with the number of 13 units.*

*Table 7.2 and 7.3 shows that accommodation in Kepulauan Talaud Regency. The number of active accommodation in 2021 was 12, consist of 120 rooms and 133 beds.*

<https://talaudkab.bps.go.id>

**Gambar** 7.1 **Jumlah Rumah Makan/Restoran, 2018-2021**  
**Figures** **Number of Restaurants, 2018-2021**



Sumber/Source : Dinas Kebudayaan dan Pariwisata Kabupaten Kepulauan Talaud/Culture and Tourism Service of Talaud Regency



**Tabel**  
**Table 7.1****Jumlah Rumah Makan/Restoran Menurut Kecamatan di  
Kabupaten Kepulauan Talaud, 2018–2021**  
**Number of Restaurants by Subdistrict in Kepulauan Talaud  
Regency, 2018–2021**

Kecamatan Subdistrict	2018	2019	2020	2021
(1)	(2)	(3)	(4)	(5)
Kabaruan	...	-	-	-
Damau	...	-	-	-
Lirung	...	6	5	5
Salibabu	...	-	-	-
Kalongan	...	-	-	-
Morongge	...	-	-	-
Melonguane	...	34	34	13
Melonguane Timur	...	-	-	-
Beo	...	10	10	9
Beo Utara	...	-	-	-
Beo Selatan	...	-	-	-
Rainis	...	-	-	-
Tampan'amma	...	-	-	-
Pulutan	...	-	-	-
Essang	...	-	-	-
Essang Selatan	...	-	-	-
Gemeh	...	-	-	-
Nanusa	...	-	-	-
Miangas	...	-	-	-
<b>Kepulauan Talaud</b>	<b>48</b>	<b>50</b>	<b>49</b>	<b>27</b>

Sumber/Source: Dinas Kebudayaan dan Pariwisata Kabupaten Kepulauan Talaud/Culture and Tourism Service of Talaud Regency

**Tabel  
Table 7.2**

**Jumlah Hotel dan Akomodasi Lainnya Menurut Klasifikasi  
di Kabupaten Kepulauan Talaud, 2017–2021**  
*Number of Hotel and Other Accomodations by Classification  
in Kepulauan Talaud Regency, 2017–2021*

Tahun Year	Hotel Berbintang Starred Hotel	Akomodasi Lainnya Other Accomodation
(1)	(2)	(3)
2017	-	18
2018	-	20
2019	-	20
2020	-	20
2021	-	12

Sumber/Source: Dinas Kebudayaan dan Pariwisata Kabupaten Kepulauan Talaud/Culture and Tourism Service of Talaud Regency

**Tabel  
Table 7.3**

**Akomodasi, Kamar dan Tempat Tidur yang Tersedia di  
Kabupaten Kepulauan Talaud, 2017–2021  
Accommodation, Rooms, and Bed in Hotels Available in  
Kepulauan Talaud Regency, 2017–2021**

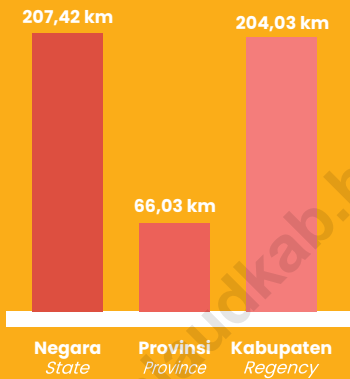
Tahun Year	Akomodasi Accommodation	Kamar Room	Tempat Tidur Bed
(1)	(2)	(3)	(4)
2017	18	178	280
2018	20	188	290
2019	20	188	290
2020	20	221	337
2021	12	120	133

Sumber/Source: Dinas Kebudayaan dan Pariwisata Kabupaten Kepulauan Talaud/Culture and Tourism Service of Talaud Regency



### Panjang Jalan menurut Tingkat Kewenangan

*Length of The Road  
by level of Government Authority*



**33,02%**

**Kondisi Jalan Baik**  
*In Good Condition*

**31,96%**

**Kondisi Jalan Sedang**  
*In Moderate Condition*

### Jumlah Kantor Pos

*Number of Office Post*

**19**



**18,13%**

**Kondisi Jalan Rusak**  
*In Damage Condition*

**16,89%**

**Kondisi Jalan Rusak Berat**  
*In Severely Damage Condition*



**PENJELASAN TEKNIS****TECHNICAL NOTES**

1. Kendaraan bermotor adalah setiap kendaraan yang digerakkan oleh peralatan teknik yang ada pada kendaraan tersebut, biasanya digunakan untuk angkutan orang atau barang di atas jalan raya selain kendaraan yang berjalan di atas rel. Kendaraan bermotor yang dicatat adalah semua jenis kendaraan kecuali kendaraan bermotor TNI/Polri dan Korps Diplomatik.
  2. Mobil penumpang adalah setiap kendaraan bermotor yang dilengkapi dengan tempat duduk untuk sebanyak-banyaknya delapan orang, tidak termasuk tempat duduk untuk pengemudi, baik dilengkapi atau tidak dilengkapi bagasi.
  3. Mobil bis adalah setiap kendaraan bermotor yang dilengkapi dengan tempat duduk untuk lebih dari delapan orang, tidak termasuk tempat duduk untuk pengemudi, baik dilengkapi atau tidak dilengkapi bagasi.
  4. Mobil truk adalah setiap kendaraan bermotor yang digunakan untuk angkutan barang, selain mobil penumpang, mobil bis dan kendaraan bermotor roda dua.
  5. Kunjungan kapal adalah kapal yang datang di pelabuhan baik
1. *Motor vehicles are any kind of vehicles motorized by machine set up in those vehicles, they are usually used for transporting peoples or goods on roads except vehicles moving along a railway line. The data cover all kinds of motor vehicles except those belong to Indonesia Army Force Indonesian State Police and Diplomatic Corps.*
  2. *Passenger cars are any motor vehicles with no more than eight seats, excluding seat for driver, it can be with or without hoot.*
  3. *Buses are large passenger cars having seats for more than eight passengers, excluding seat for driver, it can be with or without hoot.*
  4. *Trucks are any motor vehicles used to transport goods excluding passenger cars, buses, and motorcycles.*
  5. *Ship call is a ship arriving at a port either for mooring or berthing.*

untuk berlabuh di perairan maupun bersandar di dermaga.

6. Kantor Pos adalah tempat pemberi pelayanan komunikasi tertulis dan atau surat elektronik, layanan paket, layanan logistik, layanan transaksi keuangan, dan layanan keagenan pos untuk kepentingan umum. Rumah pos berfungsi sama seperti kantor pos dan kantor pos pembantu, bedanya rumah pos biasanya terletak di daerah terpencil.
6. *Post Office is a service provider facility of written communication and or electronic mail, parcel service, logistics services, financial transaction services, and postal services to the public. Postal house has the same function as the post office and subsidiary of post office, the difference is that postal house is usually located in remote areas.*
7. Telekomunikasi adalah setiap pemancaran, pengiriman dan atau penerimaan dari setiap informasi dalam bentuk tanda-tanda, isyarat, tulisan, gambar, suara dan bunyi melalui sistem kawat, optik, radio atau sistem elektromagnetik lainnya.
7. *Telecommunication includes every transmitting, delivering and or receiving from every information of marking, signal, article, picture, sound and voice through strand of wire system, optic, radio or other electromagnetic system.*



**ULASAN**

Jalan merupakan sarana penting dalam memperlancar kegiatan ekonomi. Tersedianya jalan yang berkualitas akan meningkatkan usaha pembangunan khususnya dalam upaya memudahkan mobilitas penduduk dan memperlancar lalu lintas barang antar daerah. Panjang jalan menurut pemerintah yang berwenang dibedakan menjadi tiga, yaitu jalan negara, jalan provinsi, dan jalan kabupaten. Kondisi jalan dengan kategori baik di Kabupaten Kepulauan Talaud adalah 157,680 km.

Kabupaten Kepulauan Talaud dapat ditempuh dengan dua jenis alat transportasi, yaitu melalui laut maupun udara. Jumlah kunjungan kapal umum maupun perintis selama tahun 2021 di Kabupaten Kepulauan Talaud sebanyak 2.635 unit. Jumlah kunjungan pesawat tahun 2021 adalah sebanyak 58 pesawat.

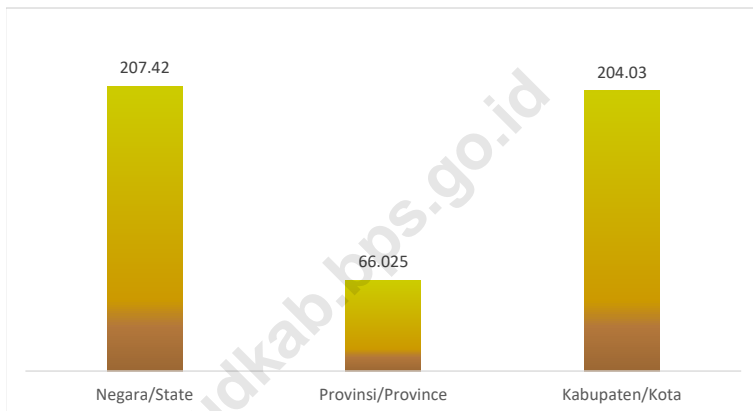
**DESCRIPTION**

*The road is an important tool in expediting economic activity. The availability of quality roads will increase development efforts, especially in efforts to facilitate the mobility of people and facilitate the traffic of goods between regions. The length of the road according to the authorized government is divided into three, namely the state roads, provincial roads, and regency roads. Road conditions in good category in Kepulauan Talaud Regency are 157.680 km.*

*Kepulauan Talaud Regency can be reached by two types of transportation, by sea and by air. Number of general and pioneer ship visits during 2021 in Kepulauan Talaud Regency is 2,635 units. Number of aircraft visits during 2021 is 58 aircraft.*

**Gambar** 8.1  
**Figures**

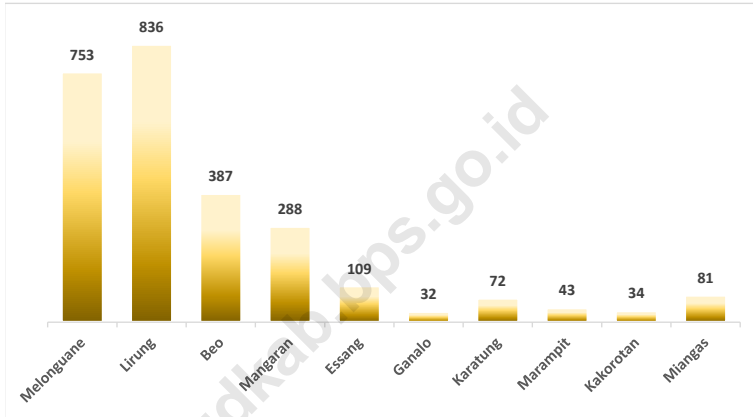
**Panjang Jalan Menurut Tingkat Kewenangan Pemerintahan di Kabupaten Kepulauan Talaud (km), 2021**  
**Length of Roads by Level of Government Authority in Kepulauan Talaud Regency (km), 2021**



Sumber/Source: Dinas Pekerjaan Umum dan Tata Ruang Kab.Kepl.Talaud/*Public Works and Spatial Planning Department of Kepulauan Talaud Regency*; Dinas Pekerjaan Umum dan Penataan Ruang Daerah Provinsi Sulawesi Utara/*Public Works and Regional Spatial Planning Department of Sulawesi Utara Province*; Balai Pelaksana Jalan Nasional Provinsi Sulawesi Utara/*National Road Executive of Sulawesi Utara Province*

**Gambar** 8.2  
**Figures**

**Jumlah Kunjungan Kapal Menurut Wilayah Kerja di  
Kabupaten Kepulauan Talaud, 2021**  
*Number of Ship Visits by Working Area in Kepulauan  
Talaud Regency, 2021*



Sumber/Source: Kantor UPP Kelas III Melonguane

## 8.1 TRANSPORTASI TRANSPORTATION

**Tabel** 8.1.1 **Panjang Jalan Menurut Tingkat Kewenangan Pemerintahan di Kabupaten Kepulauan Talaud (km), 2019–2021**  
**Table** **Length of Roads by Level of Government Authority in Kepulauan Talaud Regency (km), 2019–2021**

<b>Tingkat Kewenangan Pemerintahan</b> <i>Level of Government Authority</i>	<b>2019</b>	<b>2020</b>	<b>2021</b>
(1)	(2)	(3)	(4)
Negara/ <i>State</i>	200,691	200,691	207,42
Provinsi/ <i>Province</i>	66,050	66,050	66,025
Kabupaten/ <i>Regency</i>	204,030	204,030	204,030
<b>Jumlah/Total</b>	<b>470,771</b>	<b>470,771</b>	<b>477,475</b>

Sumber/*Source*: Dinas Pekerjaan Umum dan Tata Ruang Kab.Kepl.Talaud/*Public Works and Spatial Planning Department of Kepulauan Talaud Regency*; Dinas Pekerjaan Umum dan Penataan Ruang Daerah Provinsi Sulawesi Utara/*Public Works and Regional Spatial Planning Department of Sulawesi Utara Province*; Balai Pelaksana Jalan Nasional Provinsi Sulawesi Utara/ *National Road Executive of Sulawesi Utara Province*

**Tabel 8.1.2** Panjang Jalan Menurut Jenis Permukaan Jalan di Kabupaten Kepulauan Talaud (km), 2019–2021  
**Table** Length of Roads by Type of Road Surface in Kepulauan Talaud Regency (km), 2019–2021

Jenis Permukaan Jalan Type of Road Surface	2019	2020	2021
(1)	(2)	(3)	(4)
Aspal/Paved	240,903	265,443	271,17
Kerikil/Gravel	64,953	38,147	10,938
Tanah/Soil	106,507	105,748	83,007
Lainnya/Others	58,408	61,433	112,360
<b>Jumlah/Total</b>	<b>470,771</b>	<b>470,771</b>	<b>477,475</b>

Sumber/Source: Dinas Pekerjaan Umum dan Tata Ruang Kab.Kepl.Talaud/*Public Works and Spatial Planning Department of Kepulauan Talaud Regency*; Dinas Pekerjaan Umum dan Penataan Ruang Daerah Provinsi Sulawesi Utara/*Public Works and Regional Spatial Planning Department of Sulawesi Utara Province*; Balai Pelaksana Jalan Nasional Provinsi Sulawesi Utara/*National Road Executive of Sulawesi Utara Province*

**Tabel 8.1.3 Panjang Jalan Menurut Kondisi Jalan di Kabupaten Kepulauan Talaud (km), 2019–2021**  
**Length of Roads by Condition of Roads in Kepulauan Talaud Regency (km), 2019–2021**

Kondisi Jalan Condition of Roads	2019	2020	2021
(1)	(2)	(3)	(4)
Baik/Good	225,120	159,105	157,680
Sedang/Moderate	-	11,771	152,626
Rusak/Damage	88,554	114,582	86,562
Rusak Berat/Severely Damage	157,097	185,313	80,607
<b>Jumlah/Total</b>	<b>470,771</b>	<b>470,771</b>	<b>477,475</b>

Sumber/Source: Dinas Pekerjaan Umum dan Tata Ruang Kab.Kepl.Talaud/*Public Works and Spatial Planning Department of Kepulauan Talaud Regency*; Dinas Pekerjaan Umum dan Penataan Ruang Daerah Provinsi Sulawesi Utara/*Public Works and Regional Spatial Planning Department of Sulawesi Utara Province*; Balai Pelaksana Jalan Nasional Provinsi Sulawesi Utara/*National Road Executive of Sulawesi Utara Province*

**Tabel 8.1.4**  
**Table**

**Banyaknya Kapal, Barang, dan Penumpang Menurut Wilayah Kerja di Kabupaten Kepulauan Talaud, 2021**  
**Number of Ships, Cargos, and Passengers by Working Area in Kepulauan Talaud Regency, 2021**

Wilayah Kerja/ Working Area	Kapal Masuk/ Keluar Ship In/Out	Barang/Cargo		Penumpang/Passenger	
		Bongkar (Ton) Unload (Ton)	Muat (Ton) Load (Ton)	Turun Arriving	Naik Departs
(1)	(2)	(3)	(4)	(5)	(6)
Melonguane	753	19 068	5 682	22 500	21 862
Lirung	836	24 810	2 440	18 830	12 474
Beo	387	21 733	780	3 579	8 555
Mangaran	288	5 229	1 343	1 527	954
Essang	109	1 177	142	831	628
Ganalo	32	3 035	227	902	140
Karatung	72	238	114	2 636	3 317
Marampit	43	2 735	98	372	453
Kakorotan	34	7	34	458	425
Miangas	81	8 609	-	1 608	1 808
<b>Jumlah/Total</b>	<b>2 635</b>	<b>86 641</b>	<b>10 860</b>	<b>53 243</b>	<b>50 616</b>

Catatan/Note: Termasuk kapal perintis/Include pioneer ship  
Sumber/Source: Kantor UPP Kelas III M01elonguane/Office of UPP Class III Melonguane

**Tabel 8.1.5** Jumlah Pesawat dan Penumpang Menurut Bulan di Bandar Udara Melonguane, 2021  
**Number of Aircraft and Passengers by Month in Melonguane Airport, 2021**

Bulan Month	Pesawat/Aircraft		Penumpang/Passenger	
	Berangkat Departure	Tiba Arrival	Berangkat Departure	Tiba Arrival
(1)	(2)	(3)	(4)	(5)
Januari/January	7	7	261	245
Februari/February	7	7	150	127
Maret/March	6	6	232	220
April/April	6	6	238	193
Mei/May	5	5	191	185
Juni/June	9	9	463	386
Juli/July	1	1	36	21
Agustus/August	1	1	15	15
September/September	3	3	84	59
Oktober/October	-	-	-	-
November/November	3	3	115	103
Desember/December	10	10	535	532
<b>Jumlah/Total</b>	<b>58</b>	<b>58</b>	<b>2 320</b>	<b>2 086</b>

Catatan/Note: Termasuk pesawat militer dan pesawat sewa/ Include military aircraft and charter aircraft

Sumber/Source: Kantor UPBU Melonguane/Office of UPBU Melonguane



## 8.2 KOMUNIKASI COMMUNICATION

**Tabel 8.2.1** Jumlah Kantor Pos Pembantu Menurut Kecamatan di Kabupaten Kepulauan Talaud, 2018–2021  
*Number of Post Offices Subsidiaries by Subdistrict in Kepulauan Talaud Regency, 2018–2021*

Kecamatan Subdistrict	2018 <sup>1</sup>	2019	2020	2021
(1)	(2)	(3)	(4)	(5)
Kabaruan	-	-	-	-
Damau	-	-	-	-
Lirung	1	1	1	1
Salibabu	-	-	-	-
Kalongan	-	-	-	-
Moronge	-	-	-	-
Melonguane	1	1	1	1
Melonguane Timur	-	-	-	-
Beo	1	1	1	1
Beo Utara	-	-	-	-
Beo Selatan	-	-	-	-
Rainis	-	-	-	-
Tampan'amma	-	-	-	-
Pulutan	-	-	-	-
Essang	1	1	1	1
Essang Selatan	-	-	-	-
Gemeh	-	-	-	-
Nanusa	-	-	-	-
Miangas	-	1	1	1
<b>Kepulauan Talaud</b>	<b>4</b>	<b>5</b>	<b>5</b>	<b>5</b>


Catatan/Note: <sup>1</sup>Perbaikan data jumlah kantor Pos Pembantu

Sumber/Source: PT Pos Indonesia Cabang Essang



### Jumlah Koperasi di Talaud 2021

Number of Cooperative in Talaud 2021





**PENJELASAN TEKNIS****TECHNICAL NOTES**

- |   |   |
|---|---|
| <p>1. Koperasi adalah badan usaha yang beranggotakan orang seorang atau badan hukum koperasi dengan melandaskan kegiatannya berdasarkan prinsip koperasi sekaligus sebagai gerakan ekonomi rakyat yang berdasar atas asas kekeluargaan.</p> | <p>1. <i>Cooperative is an establishment that its members are people or establishments with legal status of cooperative and its activities based on people economic movement.</i></p> |
| <p>2. Sisa hasil usaha koperasi merupakan pendapatan koperasi yang diperoleh dalam satu tahun buku dikurangi dengan biaya, penyusutan, dan kewajiban lainnya termasuk pajak dalam tahun buku yang bersangkutan.</p>                         | <p>2. <i>Net profit of cooperative is gross income in one year minus expenses, depreciation, and other liabilities including taxes in current year.</i></p>                           |
| <p>3. Koperasi merupakan badan usaha penting dalam mengembangkan perekonomian.</p>  | <p>3. <i>Cooperatives are important business entities in developing the economy.</i></p>  |

**ULASAN**

Jumlah koperasi aktif di Kabupaten Kepulauan Talaud mengalami peningkatan selama empat tahun terakhir. Tahun 2021 jumlah koperasi aktif di Kabupaten Kepulauan Talaud sebanyak 80 koperasi.

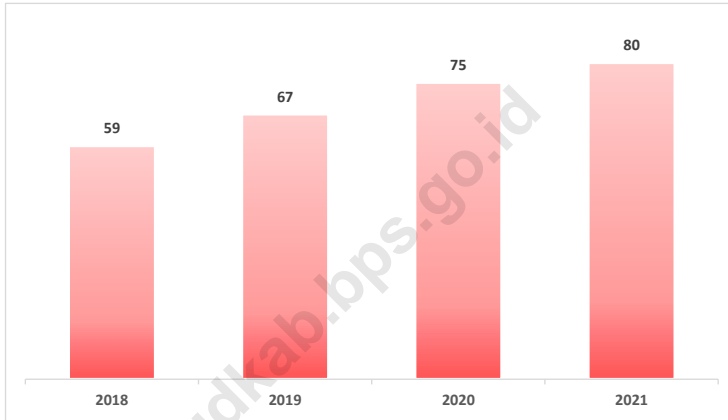
**DESCRIPTION**

*The number of active cooperatives in Kepulauan Talaud Regency has increased over the last four years. In 2021 the number of active cooperative in Kepulauan Talaud Regency was 80 cooperatives.*

<https://talaudkab.bps.go.id>

**Gambar** 9.1  
**Figures**

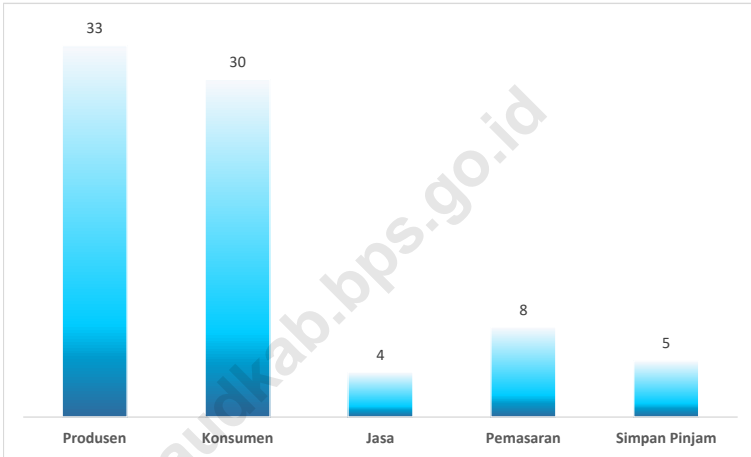
**Jumlah Koperasi Aktif Menurut Kecamatan di Kabupaten Kepulauan Talaud, 2018–2021**  
**Number of Active Cooperative by Subdistrict in Kepulauan Talaud Regency, 2018–2021**



Sumber/Source : Dinas Koperasi, UKM dan Tenaga Kerja Kabupaten Kepulauan Talaud/ *Cooperation, UKM, Labor Service of Talaud Regency*

**Gambar** 9.2  
**Figures**

**Jumlah Koperasi Menurut Jenis Koperasi dan Kecamatan di Kabupaten Kepulauan Talaud, 2021**  
**Number of Cooperative by Kind of Cooperative and Subdistrict in Kepulauan Talaud Regency, 2021**



Sumber/Source : Dinas Koperasi, UKM dan Tenaga Kerja Kabupaten Kepulauan Talaud/ Cooperation, UKM, Labor Service of Talaud Regency



**Tabel**  
**Table 9.1****Jumlah Koperasi Aktif Menurut Kecamatan di Kabupaten Kepulauan Talaud, 2018–2021**  
**Number of Active Cooperative by Subdistrict in Kepulauan Talaud Regency, 2018–2021**

Kecamatan Subdistrict	2018	2019	2020	2021
(1)	(2)	(3)	(4)	(5)
Kabaruan	4	5	5	6
Damau	4	4	5	5
Lirung	4	5	7	8
Salibabu	5	5	5	5
Kalongan	4	4	4	4
Morongge	2	2	2	2
Melonguane	9	9	10	12
Melonguane Timur	-	2	2	2
Beo	10	11	11	11
Beo Utara	-	-	-	-
Beo Selatan	1	1	1	1
Rainis	3	4	5	5
Tampan/Amma	2	3	4	4
Pulutan	-	-	-	-
Essang	3	4	4	4
Essang Selatan	2	2	4	5
Gemeh	3	3	3	3
Nanusa	3	3	3	3
Miargas	-	-	-	-
<b>Kepulauan Talaud</b>	<b>59</b>	<b>67</b>	<b>75</b>	<b>80</b>

Sumber/Source: Dinas Koperasi, UKM dan Tenaga Kerja Kabupaten Kepulauan Talaud/ *Cooperation, UKM, Labor Service of Talaud Regency*

**Tabel**  
**Table** 9.2**Jumlah Koperasi Menurut Jenis Koperasi dan Kecamatan di Kabupaten Kepulauan Talaud, 2021**  
**Number of Cooperative by Type of Cooperative and Subdistrict in Kepulauan Talaud Regency, 2021**

Kecamatan Subdistrict	Jenis Koperasi/ Type of Cooperative					Jumlah Total
	Produsen	Konsumen	Jasa	Pemasaran	Simpan Pinjam	
(1)	(2)	(3)	(4)	(5)	(6)	(7)
Kabaruan	4	1	-	1	-	6
Damau	1	2	-	1	1	5
Lirung	1	5	1	1	-	8
Salibabu	3	1	-	1	-	5
Kalongan	1	3	-	-	-	4
Morong	2	-	-	-	-	2
Melonguane	3	5	2	1	1	12
Melonguane Timur	2	-	-	-	-	2
Beo	3	6	1	-	1	11
Beo Utara	-	-	-	-	-	-
Beo Selatan	-	1	-	-	-	1
Rainis	3	1	-	1	-	5
Tampan'Amma	1	2	-	1	-	4
Pulutan	-	-	-	-	-	-
Essang	3	-	-	-	1	4
Essang Selatan	1	3	-	1	-	5
Gemeh	3	-	-	-	-	3
Nanusa	2	-	-	-	1	3
Miangas	-	-	-	-	-	-
<b>Kepulauan Talaud</b>	<b>33</b>	<b>30</b>	<b>4</b>	<b>8</b>	<b>5</b>	<b>80</b>

Sumber/Source: Dinas Koperasi, UKM dan Tenaga Kerja Kabupaten Kepulauan Talaud/ Cooperation, UKM, Labor Service of Talaud Regency

10

# Pengeluaran Penduduk

## Population Expenditures

### Persentase Pengeluaran Berdasarkan Komoditas 2021

*Percentage of Monthly Expenditure by Commodity Group 2021*

55,65%

Pengeluaran Makanan

44,35%

Pengeluaran Bukan Makanan





**PENJELASAN TEKNIS**

1. Pengeluaran rata-rata per kapita adalah biaya yang dikeluarkan untuk konsumsi semua anggota rumah tangga selama sebulan baik yang berasal dari pembelian, pemberian maupun produksi sendiri dibagi dengan banyaknya anggota rumah tangga dalam rumah tangga tersebut.
2. Konsumsi rumah tangga dibedakan atas konsumsi makanan maupun bukan makanan tanpa memperhatikan asal barang dan terbatas pada pengeluaran untuk kebutuhan rumah tangga saja, tidak termasuk konsumsi/pengeluaran untuk keperluan usaha atau yang diberikan kepada pihak lain.
3. Pengeluaran untuk konsumsi makanan dihitung selama seminggu yang lalu, sedangkan untuk bukan makanan dihitung selama sebulan dan 12 bulan yang lalu. Baik konsumsi makanan maupun bukan makanan selanjutnya dikonversikan ke dalam pengeluaran rata-rata sebulan.

**TECHNICAL NOTES**

1. *Per capita Average Expenditure is the cost spent for all household members consumption during the month, whether from purchasing, giving or own production, divided by the number of household members in the household.*
2. *Household consumption is differentiated from food or non-food consumption regardless of the origin of the goods and limited to household expenditure only, excluding consumption/expenses for business purposes or provided to other parties.*
3. *Expenditure for food consumption were calculated over the past week, while non-food items were calculated over the past month and 12 months ago. Both food and non-food consumption are then converted into average monthly expenditure.*

**ULASAN**

Pengeluaran konsumsi rumah tangga terdiri dari semua pengeluaran atas pembelian barang dan jasa yang tujuannya untuk dikonsumsi. Konsumsi dan pengeluaran rumah tangga dibagi menjadi dua kelompok pengeluaran, yaitu pengeluaran makanan dan pengeluaran bukan makanan.

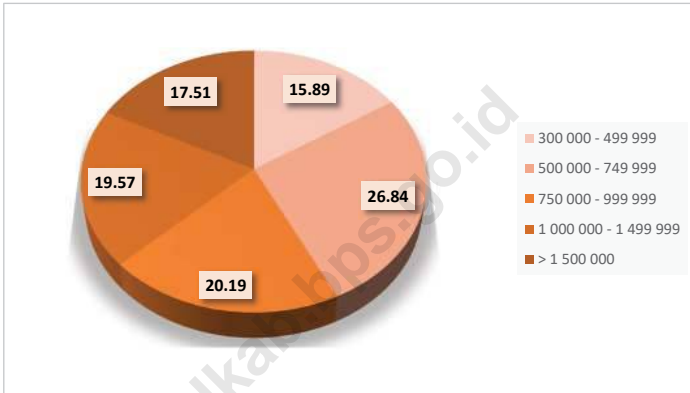
**DESCRIPTION**

*Household consumption expenditure is composed of all expenditures on the purchase of goods and services that aim to consume. Consumption and expenditure divided into two groups of expenditures, namely expenditure of food and non food expenditure.*

<https://talaudkab.bps.go.id>

**Gambar** 10.1  
**Figures**

**Persentase Penduduk Menurut Golongan Pengeluaran Per Kapita Sebulan di Kabupaten Kepulauan Talaud, 2021**  
*Percentage of Population by Per Capita Spending Group a Month in Kepulauan Talaud Regency, 2021*



Sumber/Source : BPS, Survei Sosial Ekonomi Nasional (Susenas) Maret/BPS-Statistics Indonesia, National Socioeconomic Survey March

**Tabel**  
**Table** 10.1

**Rata-rata Pengeluaran per Kapita Sebulan Menurut Kelompok Komoditas (rupiah) di Kabupaten Kepulauan Talaud, 2020 dan 2021**  
**Monthly Average Expenditure per Capita by Commodity Group (rupiahs) in Kepulauan Talaud Regency, 2020 and 2021**

<b>Kelompok Komoditas/Commodity Group</b>	<b>2020</b>	<b>2021</b>
(1)	(2)	(3)
<b>Makanan/Food</b>		
Padi-padian/ <i>Cereals</i>	73 110	85 260
Umbi-umbian/ <i>Tubers</i>	13 353	14 720
Ikan/udang/cumi/kerang/ <i>Fish/shrimp/common squid/shells</i>	59 984	87 535
Daging/ <i>Meat</i>	14 556	25 573
Telur dan susu/ <i>Eggs and milk</i>	26 294	35 089
Sayur-sayuran/ <i>Vegetables</i>	37 087	61 068
Kacang-kacangan/ <i>Legumes</i>	5 439	7 881
Buah-buahan/ <i>Fruits</i>	33 545	25 878
Minyak dan kelapa/ <i>Oil and coconut</i>	14 914	20 849
Bahan minuman/ <i>Beverage stuffs</i>	19 019	24 497
Bumbu-bumbuan/ <i>Spices</i>	9 440	13 203
Konsumsi lainnya/ <i>Miscellaneous food items</i>	4 955	7 374
Makanan dan minuman jadi/ <i>Prepared food and beverages</i>	96 624	111 442
Rokok/ <i>Cigarettes</i>	42 791	62 837
<b>Jumlah makanan/Total food</b>	<b>451 111</b>	<b>583 205</b>
<b>Bukan makanan/Non-food</b>		
Perumahan dan fasilitas rumah tangga/ <i>Housing and household facilities</i>	237 667	252 902
Aneka komoditas dan jasa/ <i>Goods and services</i>	127 815	91 388
Pakaian, alas kaki, dan tutup kepala/ <i>Clothing, footwear, and headgear</i>	28 759	28 635
Komoditas tahan lama/ <i>Durable goods</i>	35 851	47 576
Pajak, pungutan, dan asuransi/ <i>Taxes and insurance</i>	33 048	30 375
Keperluan pesta dan upacara/kenduri/ <i>Parties and ceremonies</i>	5 121	13 936
<b>Jumlah bukan makanan/Total non-food</b>	<b>468 261</b>	<b>464 812</b>
<b>Jumlah/Total</b>	<b>919 372</b>	<b>1 048 017</b>

Sumber/Source: BPS, Survei Sosial Ekonomi Nasional (Susenas) Maret/BPS-Statistics Indonesia, National Socioeconomic Survey March



**Tabel**  
**Table** 10.2

**Persentase Pengeluaran per Kapita Sebulan Menurut Kelompok Komoditas di Kabupaten Kepulauan Talaud, 2020 dan 2021**  
*Percentage of Monthly Expenditure per Capita by Commodity Group in Kepulauan Talaud Regency, 2020 and 2021*

<b>Kelompok Komoditas/Commodity Group</b>	<b>2020</b>	<b>2021</b>
(1)	(2)	(3)
<b>Makanan/Food</b>		
Padi-padian/ <i>Cereals</i>	7,95	8,14
Umbi-umbian/ <i>Tubers</i>	1,45	1,40
Ikan/udang/cumi/kerang/ <i>Fish/shrimp/common squid/shells</i>	6,52	8,35
Daging/ <i>Meat</i>	1,58	2,44
Telur dan susu/ <i>Eggs and milk</i>	2,86	3,35
Sayur-sayuran/ <i>Vegetables</i>	4,03	5,83
Kacang-kacangan/ <i>Legumes</i>	0,59	0,75
Buah-buahan/ <i>Fruits</i>	3,65	2,47
Minyak dan kelapa/ <i>Oil and coconut</i>	1,62	1,99
Bahan minuman/ <i>Beverage stuffs</i>	2,07	2,34
Bumbu-bumbuan/ <i>Spices</i>	1,03	1,26
Konsumsi lainnya/ <i>Miscellaneous food items</i>	0,54	0,70
Makanan dan minuman jadi/ <i>Prepared food and beverages</i>	10,51	10,63
Rokok/ <i>Cigarettes</i>	4,65	6,00
<b>Jumlah makanan/Total food</b>	<b>49,07</b>	<b>55,65</b>
<b>Bukan makanan/Non-food</b>		
Perumahan dan fasilitas rumah tangga/ <i>Housing and household facilities</i>	25,85	24,13
Aneka komoditas dan jasa/ <i>Goods and services</i>	13,90	8,72
Pakaian, alas kaki, dan tutup kepala/ <i>Clothing, footwear, and headgear</i>	3,13	2,73
Komoditas tahan lama/ <i>Durable goods</i>	3,90	4,54
Pajak, pungutan, dan asuransi/ <i>Taxes and insurance</i>	3,59	2,90
Keperluan pesta dan upacara/kenduri/ <i>Parties and ceremonies</i>	0,56	1,33
<b>Jumlah bukan makanan/Total non-food</b>	<b>50,93</b>	<b>44,35</b>
<b>Jumlah/Total</b>	<b>100,00</b>	<b>100,00</b>

Sumber/Source: BPS, Survei Sosial Ekonomi Nasional (Susenas) Maret/BPS-Statistics Indonesia, National Socioeconomic Survey March

**Tabel**  
**Table** 10.3**Persentase Penduduk Menurut Golongan Pengeluaran Per Kapita Sebulan di Kabupaten Kepulauan Talaud, 2020 dan 2021**  
**Percentage of Population by Per Capita Spending Group a Month in Kepulauan Talaud Regency, 2020 and 2021**

<b>Golongan Pengeluaran</b> <i>Spending Group</i> <b>(Rp)</b>	<b>2020</b>	<b>2021</b>
(1)	(2)	(3)
< 150 000	-	-
150 000–199 999	-	-
200 000–299 999	4,60	-
300 000–499 999	25,88	15,89
500 000–749 999	23,46	26,84
750 000–999 999	15,72	20,19
1 000 000–1 499 999	17,01	19,57
> 1 500 000	13,33	17,51
<b>Jumlah/Total</b>	<b>100,00</b>	<b>100,00</b>

Sumber/Source: BPS, Survei Sosial Ekonomi Nasional (Susenas) Maret/BPS-Statistics Indonesia, National Socioeconomic Survey March

11

# Perdagangan

## Trade

### Jumlah Pedagang Kecil dan Mikro 2021

*Number of Small and Micro Merchant 2021*

**Pedagang Kecil**  
*Small Merchant*

**131**

**Pedagang Mikro**  
*Micro Merchant*

**1667**





**PENJELASAN TEKNIS**

1. Barang-barang yang dikirim ke luar negeri untuk diolah dicatat sebagai ekspor, sedangkan hasil olahan yang dikembalikan ke Indonesia dicatat sebagai impor.
2. Barang-barang luar negeri yang diolah di dalam negeri dicatat sebagai barang impor meskipun barang olahan tersebut akan kembali ke luar negeri.
3. Industri manufaktur adalah suatu kegiatan ekonomi yang melakukan kegiatan mengubah suatu barang dasar secara mekanis, kimia, atau dengan tangan sehingga menjadi barang jadi/setengah jadi, dan atau barang yang kurang nilainya menjadi barang yang lebih tinggi nilainya, dan sifatnya lebih dekat kepada pemakai akhir. Termasuk dalam kegiatan ini adalah jasa industri dan pekerjaan perakitan

**TECHNICAL NOTES**

1. *Goods sent abroad for processing purposes are recorded as export while its products sent to Indonesia are recorded as import.*
2. *Foreign goods processed in Indonesia are still recorded as imports although its products will be sent back to abroad.*
3. *Manufacturing industry is defined as an economic activity processing basic goods mechanically, chemicals or manually into final or intermediate goods. It is also defined as processing of lower value goods into higher value goods as final or intermediate products. The activities also include services for manufacturing and assembling.*

**ULASAN**

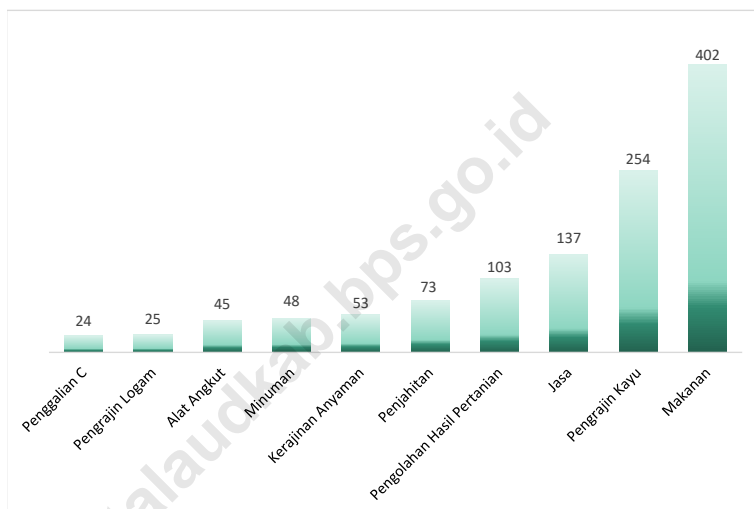
Tabel 11.1 memperlihatkan jumlah sarana perdagangan di Kabupaten Kepulauan Talaud. Jumlah sarana perdagangan dari tahun ke tahun mengalami kenaikan, dan pada tahun 2021 total sebanyak 1.830 sarana perdagangan.

Sektor industri merupakan salah satu sektor penting dalam pembangunan perekonomian Kabupaten Kepulauan Talaud.

**DESCRIPTION**

*Table 11.1 shows number of trading facilities in Kepulauan Talaud Regency. The number of trading facilities from year to year has increased, and in 2021 total 1,830 trading facilities.*

*The industry sector as one of the important sectors in Kepulauan Talaud Regency economic development.*

**Gambar**  
**Figures** 11.1**Jumlah Industri Kecil dan Menengah Menurut Jenisnya  
di Kabupaten Kepulauan Talaud, 2021**  
**Number of Small and Medium Industries by Types of  
Facility in Kepulauan Talaud Regency, 2021**

Sumber/Source : Dinas Perindustrian dan Perdagangan Kabupaten Kepulauan Talaud/Industry and Trade Services of Kepulauan Talaud Regency

**Tabel**  
**Table** 11.1**Jumlah Sarana Perdagangan Menurut Jenisnya di  
Kabupaten Kepulauan Talaud, 2018–2021**  
**Number of Trading Facilities by Type of Facility in Kepulauan  
Talaud Regency, 2018–2021**

<b>Jenis Sarana Perdagangan</b> <i>Type of Trading Facilities</i>	<b>2018</b>	<b>2019</b>	<b>2020</b>	<b>2021</b>
(1)	(2)	(3)	(4)	(5)
Pasar/Market	24	26	26	26
Toko/Store	62	66	66	130
Kios	902	971	1 056	1 138
Warung	354	467	519	536
<b>Jumlah/Total</b>	<b>1 342</b>	<b>1 530</b>	<b>1 667</b>	<b>1 830</b>

Sumber/Source: Dinas Perindustrian dan Perdagangan Kabupaten Kepulauan Talaud/*Industry and Trade Services of Kepulauan Talaud Regency*



**Tabel  
Table 11.2****Jumlah Pedagang Menurut Kecamatan di Kabupaten  
Kepulauan Talaud, 2021  
Number of Merchants by Subdistrict in Kepulauan Talaud  
Regency, 2021**

<b>Kecamatan Subdistrict</b>	<b>Pedagang Menengah</b>	<b>Pedagang Kecil</b>	<b>Pedagang Mikro</b>
(1)	(2)	(3)	(4)
Kabaruan	-	5	119
Damau	-	1	131
Lirung	-	45	130
Salibabu	-	-	73
Kalongan	-	-	60
Morongge	-	-	71
Melonguane	-	36	140
Melonguane Timur	-	-	53
Beo	-	32	105
Beo Utara	-	-	34
Beo Selatan	-	-	90
Rainis	-	2	105
Tampan'amma	-	2	121
Pulutan	-	-	31
Essang	-	-	121
Essang Selatan	-	-	99
Gemeh	-	4	108
Nanusa	-	4	63
Miangas	-	-	13
<b>Kepulauan Talaud</b>	<b>-</b>	<b>131</b>	<b>1 667</b>

Sumber/Source: Dinas Perindustrian dan Perdagangan Kabupaten Kepulauan Talaud/*Industry and Trade Services of Kepulauan Talaud Regency*

**Tabel 11.3** Jumlah Industri Kecil dan Menengah Menurut Kecamatan dan Jenis Industri di Kabupaten Kepulauan Talaud, 2021  
**Number of Small and Medium Industries by Subdistrict and type of Industry in Kepulauan Talaud Regency, 2021**

Kecamatan Subdistrict	Jasa Pengerjaan Logam, Perbaikan Mesin dan Jasa lain	Makanan	Minuman	Penjahitan
	(1)			
Kabaruan	9	24	5	7
Damau	-	-	-	-
Lirung	25	87	5	4
Salibabu	8	28	1	6
Kalongan	-	-	-	-
Morongge	-	-	-	-
Melonguane	31	49	12	11
Melonguane Timur	6	18	2	7
Beo	9	8	-	1
Beo Utara	2	11	4	4
Beo Selatan	2	5	1	3
Rainis	18	52	6	8
Tampan'amma	7	69	3	9
Pulutan	12	35	3	4
Essang	2	4	2	1
Essang Selatan	2	4	3	-
Gemeh	4	8	1	8
Nanusa	-	-	-	-
Miangas	-	-	-	-
<b>Kepulauan Talaud</b>	<b>137</b>	<b>402</b>	<b>48</b>	<b>73</b>

Lanjutan Tabel/*Continued Table* 11.3

Kecamatan <i>Subdistrict</i>	Alat Angkut	Pengrajin Kayu	Pengolahan hasil pertanian	Pengrajin Logam
(1)	(6)	(7)	(8)	(9)
Kabaruan	4	26	-	2
Damau	-	-	-	-
Lirung	1	9	-	1
Salibabu	-	5	-	2
Kalongan	-	-	-	-
Moronge	-	-	-	-
Melonguane	7	29	60	7
Melonguane Timur	5	4	12	-
Beo	2	1	-	2
Beo Utara	4	7	-	1
Beo Selatan	1	5	-	1
Rainis	10	56	-	3
Tampan'amma	8	60	-	5
Pulutan	3	5	31	-
Essang	-	13	-	-
Essang Selatan	-	4	-	-
Gemeh	-	30	-	1
Nanusa	-	-	-	-
Miangas	-	-	-	-
<b>Kepulauan Talaud</b>	<b>45</b>	<b>254</b>	<b>103</b>	<b>25</b>

Lanjutan Tabel/Continued Table 11.3

Kecamatan Subdistrict	Kerajinan Anyaman	Penggalian bukan logam
(1)	(10)	(11)
Kabaruan	1	-
Damau	-	-
Lirung	-	-
Salibabu	1	-
Kalongan	-	-
Moronge	-	-
Melonguane	2	9
Melonguane Timur	7	4
Beo	-	2
Beo Utara	7	-
Beo Selatan	9	1
Rainis	5	4
Tampan'amma	6	1
Pulutan	2	3
Essang	2	-
Essang Selatan	5	-
Gemeh	6	-
Nanusa	-	-
Miangas	-	-
<b>Kepulauan Talaud</b>	<b>53</b>	<b>24</b>

Sumber/Source: Dinas Perindustrian dan Perdagangan Kabupaten Kepulauan Talaud/Industry and Trade Services of Kepulauan Talaud Regency

**Tabel 11.4**  
**Table**

**Banyaknya Tenaga Kerja, Nilai Investasi, Nilai Produksi, dan Kapasitas Produksi Industri Menurut Kecamatan di Kabupaten Kepulauan Talaud, 2021**  
**Number of Small and Medium Industries by Subdistrict and type of Industry in Kepulauan Talaud Regency, 2021**

Kecamatan Subdistrict	Tenaga Kerja/ Men Power	Investasi/ Investment	Produksi/ Production	Kapasitas Produksi/ Production Capacity
(1)	(2)	(3)	(4)	(5)
Kabaruan	83	615 000 000	2 182 200 000	431 076
Damau	-	-	-	-
Lirung	154	1 480 600 000	8 761 882 000	1 408 989
Salibabu	64	505 000 000	2 157 360 000	1 121 028
Kalongan	-	-	-	-
Moronge	-	-	-	-
Melonguane	408	2 702 100 000	25 300 686 650	11 517 320
Melonguane Timur	92	539 400 000	4 747 796 800	1 146 235
Beo	65	615 950 000	5 316 600 000	2 001 455
Beo Utara	45	446 450 000	742 440 000	54 444
Beo Selatan	34	240 150 000	678 636 000	36 096
Rainis	236	1 472 000 000	8 524 800 000	1 204 476
Tampan'amma	215	1 250 000 000	9 408 000 000	1 155 228
Pulutan	114	793 900 000	6 299 477 600	2 563 954
Essang	34	266 000 000	477 000 000	35 268
Essang Selatan	18	337 000 000	243 600 000	21 408
Gemeh	75	276 000 000	754 200 000	44 400
Nanusa	-	-	-	-
Miangas	-	-	-	-
<b>Kepulauan Talaud</b>	<b>1 637</b>	<b>11 539 550 000</b>	<b>75 594 679 050</b>	<b>22 741 377</b>

Sumber/Source: Dinas Perindustrian dan Perdagangan Kabupaten Kepulauan Talaud/Industry and Trade Services of Kepulauan Talaud Regency



12

# Sistem Neraca Nasional

## System of National Accounts

### Pertumbuhan Ekonomi 2021

#### Economic Growth in 2021

↑ 3,34%

### PDRB Tahun 2021 Atas Dasar Harga Berlaku

#### GDP Current Market Price 2021







**PENJELASAN TEKNIS****TECHNICAL NOTES**

1. Penghitungan statistik neraca nasional mengikuti buku petunjuk yang diterbitkan oleh Perserikatan Bangsa Bangsa (PBB) dikenal sebagai Sistem Neraca Nasional (SNN). SNN adalah rekomendasi internasional tentang bagaimana menyusun ukuran aktivitas ekonomi yang sesuai dengan standar neraca baku yang didasarkan pada prinsip-prinsip ekonomi. Rekomendasi yang dimaksud dinyatakan dalam sekumpulan konsep, definisi, klasifikasi, dan aturan neraca yang disepakati secara internasional dalam mengukur indikator tertentu seperti Produk Domestik Bruto (PDB). Salah satu bentuk adaptasi pencatatan statistik nasional adalah melakukan perubahan tahun dasar PDB Indonesia dari tahun 2000 ke 2010. Perubahan tahun dasar PDB dilakukan seiring dengan mengadopsi rekomendasi PBB yang tertuang dalam Sistem Neraca Nasional 2008 (SNA 2008).
2. Produk Domestik Bruto pada tingkat nasional serta Produk Domestik Regional Bruto (PDRB) pada tingkat regional (provinsi) menggambarkan kemampuan suatu wilayah untuk menciptakan nilai tambah pada suatu waktu tertentu. Untuk menyusun PDB maupun PDRB digunakan 2

1. *The method used to estimate national accounts statistics is based on the standard guidelines formed by United Nation known as System of National Accounts (SNA). SNA is the internationally agreed standard set of recommendations on how to compile measures of economic activity in accordance with strict accounting conventions based on economic principles. The recommendations are expressed in term of a set of concepts, definitions, classifications and accounting rules that comprise the internationally agreed standard for measuring indicators such as Gross Domestic Product (GDP). One of the improvement in the national statistical system is to rebase GDP form base year 2000 to 2010 in order to capture current economic condition. It is in line with the United Nations (UN) recommendation on 2008 SNA.*
2. *The basic measure of the value added arising from economic activity is known as Gross Domestic Product at the national level and Gross Regional Domestic Product (GRDP) at the regional level (provinces/regencies/municipalities). To compile these statistics, two approaches*

pendekatan, yaitu lapangan usaha dan pengeluaran. Keduanya menyajikan komposisi data nilai tambah dirinci menurut sumber kegiatan ekonomi (lapangan usaha) dan menurut komponen penggunaannya. PDB maupun PDRB dari sisi lapangan usaha merupakan penjumlahan seluruh komponen nilai tambah bruto yang mampu diciptakan oleh sektor-sektor ekonomi atas berbagai aktivitas produksinya. Sedangkan dari sisi pengeluaran menjelaskan tentang penggunaan dari nilai tambah tersebut.

3. Produk Domestik Bruto maupun agregat turunannya disajikan dalam 2 (dua) versi penilaian, yaitu atas dasar "harga berlaku" dan atas dasar "harga konstan". Disebut sebagai harga berlaku karena seluruh agregat dinilai dengan menggunakan harga pada tahun berjalan, sedangkan harga konstan penilaiannya didasarkan kepada harga satu tahun dasar tertentu, dalam publikasi ini digunakan harga tahun 2010.

*have been used, i.e. "production approach" and "expenditure approach". The first approach is to measure value added produced by various kinds of economic activities, while the second approach is to measure final uses of the country's output. In other words, GDP/GRDP is the sum of total value added produced by all economic industries (activities) and the way of using it.*

3. *GDP and its aggregations are presented in two forms: at current market prices and at constant base year market prices. In presenting current market prices, all aggregates are valued at current market prices, while base year constant market prices are shown by valuing all aggregates at fixed base year prices. Year of 2010 is used as the base year in this publication.*

**ULASAN**

Nilai Produk Domestik Regional Bruto (PDRB) Atas Dasar Harga Berlaku Kabupaten Kepulauan Talaud pada tahun 2021 mencapai 2.421,88 miliar rupiah, meningkat sebesar 155 miliar rupiah dibandingkan tahun sebelumnya. Dilihat dari kontribusi masing-masing sektor terhadap PDRB di tahun 2021, sektor pertanian, kehutanan dan perikanan masih mendominasi dengan persentase sebesar 43,89 persen. Hal ini mengindikasikan bahwa perekonomian di Kabupaten Kepulauan Talaud masih bercorak agraris.

Pertumbuhan ekonomi Kabupaten Kepulauan Talaud dapat dilihat dari laju pertumbuhan PDRB atas dasar harga konstan. Tahun 2021 pertumbuhan ekonomi Kabupaten Kepulauan Talaud sebesar 3,34 persen.

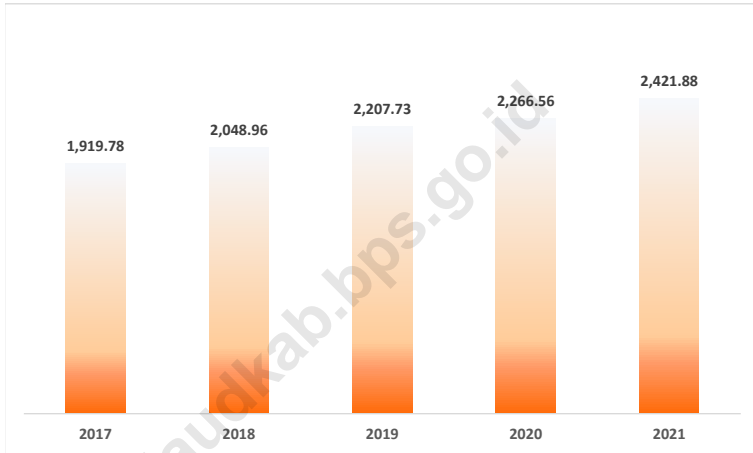
**DESCRIPTION**

*Value of Gross Regional Domestic Product (GRDP) at Current Market Prices Kepulauan Talaud Regency in 2021 reached 2,421.88 billion rupiahs, an increase of 155 billion rupiahs compared to the previous year. Judging from the contribution of each sector to the GRDP in 2021, the agricultural sector still dominates with a percentage of 43.89 percent. This indicates that the economy is still patterned agrarian Kepulauan Talaud Regency.*

*Economic growth of Kepulauan Talaud Regency can be seen from the growth rate of GRDP at constant prices. In 2021 the economic growth of Kepulauan Talaud Regency is 3,34 percent.*

**Gambar** 12.1  
**Figures**

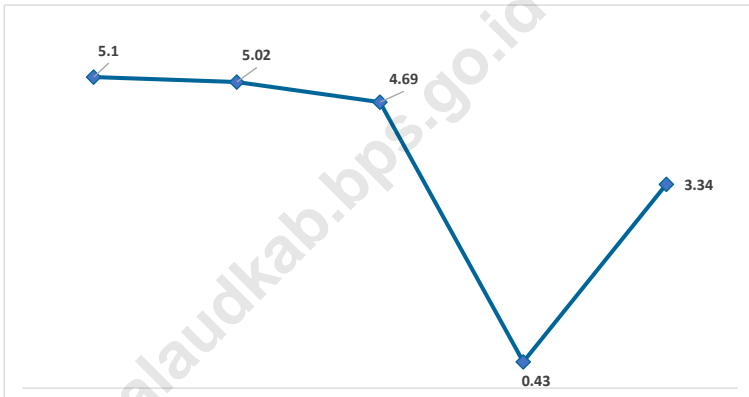
**Produk Domestik Regional Bruto Atas Dasar Harga Berlaku Menurut Lapangan Usaha di Kabupaten Kepulauan Talaud (miliar rupiah), 2017–2021**  
**Gross Regional Domestic Product at Current Market Prices by Industry in Kepulauan Talaud Regency (billion rupiahs), 2017–2021**



Sumber/Source : BPS, berbagai sensus, survei dan sumber lain/BPS-Statistics Indonesia, various census, survey, and other sources

**Gambar** 12.2  
**Figures**

**Laju Pertumbuhan Produk Domestik Regional Bruto Atas Dasar Harga Konstan 2010 Menurut Lapangan Usaha di Kabupaten Kepulauan Talaud (persen), 2017-2021**  
**Growth Rate of Gross Regional Domestic Product at 2010 Constant Market Prices by Industry in Kepulauan Talaud Regency (percent), 2017-2021**



Sumber/Source: BPS, berbagai sensus, survei dan sumber lain/BPS-Statistics Indonesia, various census, survey, and other sources

**Tabel** 12.1. **Produk Domestik Regional Bruto Atas Dasar Harga Berlaku Menurut Lapangan Usaha di Kabupaten Kepulauan Talaud (miliar rupiah), 2017–2021**  
**Gross Regional Domestic Product at Current Market Prices by Industry in Kepulauan Talaud Regency (billion rupiahs), 2017–2021**

Lapangan Usaha/Industry	2017	2018	2019	2020 <sup>x</sup>	2021 <sup>xx</sup>
(1)	(2)	(3)	(4)	(5)	(6)
A Pertanian Kehutanan dan Perikanan/ <i>Agriculture Forestry and Fishing</i>	828,67	859,55	917,91	964,95	1 062,84
B Pertambangan dan Penggalian/ <i>Mining and Quarrying</i>	32,05	34,09	35,36	35,80	36,20
C Industri Pengolahan/ <i>Manufacturing</i>	33,52	35,84	37,54	39,12	41,60
D Pengadaan Listrik dan Gas/ <i>Electricity and Gas</i>	3,93	4,08	4,47	5,04	5,29
E Pengadaan Air; Pengelolaan Sampah Limbah dan Daur Ulang/ <i>Water Supply; Sewerage Waste Management and Remediation Activities</i>	0,16	0,16	0,18	0,19	0,19
F Konstruksi/ <i>Construction</i>	218,82	242,95	270,34	263,83	275,58
G Perdagangan Besar dan Eceran; Reparasi Mobil dan Sepeda Motor/ <i>Wholesale and Retail Trade; Repair of Motor Vehicles and Motorcycles</i>	243,40	263,13	295,46	299,57	314,00
H Transportasi dan Pergudangan/ <i>Transportation and Storage</i>	87,61	96,99	106,59	102,11	105,30
I Penyediaan Akomodasi dan Makan Minum/ <i>Accommodation and Food Service Activities</i>	13,23	14,26	15,16	13,77	14,52
J Informasi dan Komunikasi/ <i>Information and Communication</i>	9,64	10,67	12,77	13,58	14,27

Lanjutan Tabel/*Continued Table* 12.1

	<b>Lapangan Usaha/Industry</b>	<b>2017</b>	<b>2018</b>	<b>2019</b>	<b>2020<sup>x</sup></b>	<b>2021<sup>xx</sup></b>
	(1)	(2)	(3)	(4)	(5)	(6)
K	Jasa Keuangan dan Asuransi/ <i>Financial and Insurance Activities</i>	47,95	51,44	53,26	56,88	60,96
L	Real Estat/ <i>Real Estate Activities</i>	37,61	40,73	41,39	40,97	41,82
M N	Jasa Perusahaan/ <i>Business Activities</i>	0,42	0,43	0,50	0,49	0,51
O	Administrasi Pemerintahan Pertahanan dan Jaminan Sosial Wajib/ <i>Public Administration and Defence; Compulsory Social Security</i>	235,78	255,48	261,34	262,38	263,92
P	Jasa Pendidikan/ <i>Education</i>	20,59	22,48	25,52	26,81	28,05
Q	Jasa Kesehatan dan Kegiatan Sosial/ <i>Human Health and Social Work Activities</i>	96,70	106,01	117,94	128,98	144,21
R S T U	Jasa Lainnya/ <i>Other Services Activities</i>	9,71	10,56	12,00	12,10	12,62
	<b>Produk Domestik Regional Bruto/<i>Gross Regional Domestic Product</i></b>	<b>1 919,78</b>	<b>2 048,96</b>	<b>2 207,73</b>	<b>2 266,56</b>	<b>2 421,88</b>

Sumber/*Source*: BPS, berbagai sensus, survei dan sumber lain/*BPS-Statistics Indonesia, various census, survey, and other sources*

**Tabel**  
**Table** 12.2

**Produk Domestik Regional Bruto Atas Dasar Harga Konstan 2010 Menurut Lapangan Usaha di Kabupaten Kepulauan Talaud (miliar rupiah), 2017–2021**  
**Gross Regional Domestic Product at 2010 Constant Market Prices by Industry in Kepulauan Talaud Regency (billion rupiahs), 2017–2021**

	<b>Lapangan Usaha/Industry</b>	<b>2017</b>	<b>2018</b>	<b>2019</b>	<b>2020<sup>x</sup></b>	<b>2021<sup>xx</sup></b>
	(1)	(2)	(3)	(4)	(5)	(6)
A	Pertanian, Kehutanan, dan Perikanan/ <i>Agriculture, Forestry, and Fishing</i>	622,34	640,13	660,18	673,33	698,62
B	Pertambangan dan Penggalian/ <i>Mining and Quarrying</i>	25,29	26,58	28,42	27,85	28,14
C	Industri Pengolahan/ <i>Manufacturing</i>	29,61	31,33	32,00	32,33	33,60
D	Pengadaan Listrik dan Gas/ <i>Electricity and Gas</i>	4,18	4,29	4,63	5,05	5,22
E	Pengadaan Air; Pengelolaan Sampah, Limbah, dan Daur Ulang/ <i>Water Supply; Sewerage, Waste Management, and Remediation Activities</i>	0,13	0,13	0,14	0,14	0,14
F	Konstruksi/ <i>Construction</i>	180,16	193,78	207,50	198,96	203,85
G	Perdagangan Besar dan Eceran; Reparasi Mobil dan Sepeda Motor/ <i>Wholesale and Retail Trade; Repair of Motor Vehicles and Motorcycles</i>	204,81	217,67	237,27	234,46	241,97
H	Transportasi dan Pergudangan/ <i>Transportation and Storage</i>	59,80	63,49	66,89	63,32	64,84
I	Penyediaan Akomodasi dan Makan Minum/ <i>Accommodation and Food Service Activities</i>	9,98	10,57	10,99	9,99	10,42
J	Informasi dan Komunikasi/ <i>Information and Communication</i>	8,69	9,54	11,05	11,82	12,10



Lanjutan Tabel/*Continued Table* 12.2

<b>Lapangan Usaha/Industry</b>		<b>2017</b>	<b>2018</b>	<b>2019</b>	<b>2020<sup>x</sup></b>	<b>2021<sup>xx</sup></b>
(1)		(2)	(3)	(4)	(5)	(6)
K	Jasa Keuangan dan Asuransi/ <i>Financial and Insurance Activities</i>	36,24	38,12	38,61	41,53	42,72
L	Real Estat/ <i>Real Estate Activities</i>	30,68	32,69	33,06	32,44	32,62
M,N	Jasa Perusahaan/ <i>Business Activities</i>	0,33	0,34	0,35	0,34	0,35
O	Administrasi Pemerintahan, Pertahanan, dan Jaminan Sosial Wajib/ <i>Public Administration and Defence; Compulsory Social Security</i>	146,53	155,07	154,95	152,82	153,64
P	Jasa Pendidikan/ <i>Education</i>	15,07	16,21	17,85	18,42	18,79
Q	Jasa Kesehatan dan Kegiatan Sosial/ <i>Human Health and Social Work Activities</i>	77,86	84,45	91,68	99,86	109,38
R,S,T,U	Jasa Lainnya/ <i>Other Services Activities</i>	7,96	8,47	9,25	9,07	9,20
<b>Produk Domestik Regional Bruto/<i>Gross Regional Domestic Product</i></b>		<b>1 459,64</b>	<b>1 532,89</b>	<b>1 604,81</b>	<b>1 611,74</b>	<b>1 665,60</b>

Sumber/*Source*: BPS, berbagai sensus, survei dan sumber lain/*BPS-Statistics Indonesia, various census, survey, and other sources*

**Tabel**  
**Table** 12.3

**Distribusi Persentase Produk Domestik Regional Bruto Atas Dasar Harga Berlaku Menurut Lapangan Usaha di Kabupaten Kepulauan Talaud, 2017–2021**  
**Percentage Distribution of Gross Regional Domestic Product at Current Market Prices by Industry in Kepulauan Talaud Regency, 2017–2021**

Lapangan Usaha/Industry		2017	2018	2019	2020 <sup>x</sup>	2021 <sup>xx</sup>
(1)		(2)	(3)	(4)	(5)	(6)
A	Pertanian, Kehutanan, dan Perikanan/ <i>Agriculture, Forestry, and Fishing</i>	43,16	41,95	41,58	42,57	43,89
B	Pertambangan dan Penggalian/ <i>Mining and Quarrying</i>	1,67	1,66	1,60	1,58	1,49
C	Industri Pengolahan/ <i>Manufacturing</i>	1,75	1,75	1,70	1,73	1,72
D	Pengadaan Listrik dan Gas/ <i>Electricity and Gas</i>	0,20	0,20	0,20	0,22	0,22
E	Pengadaan Air; Pengelolaan Sampah, Limbah, dan Daur Ulang/ <i>Water Supply; Sewerage, Waste Management, and Remediation Activities</i>	0,01	0,01	0,01	0,01	0,01
F	Konstruksi/ <i>Construction</i>	11,40	11,86	12,25	11,64	11,38
G	Perdagangan Besar dan Eceran; Reparasi Mobil dan Sepeda Motor/ <i>Wholesale and Retail Trade; Repair of Motor Vehicles and Motorcycles</i>	12,68	12,84	13,38	13,22	12,97
H	Transportasi dan Pergudangan/ <i>Transportation and Storage</i>	4,56	4,73	4,83	4,50	4,35
I	Penyediaan Akomodasi dan Makan Minum/ <i>Accommodation and Food Service Activities</i>	0,69	0,70	0,69	0,61	0,60
J	Informasi dan Komunikasi/ <i>Information and Communication</i>	0,50	0,52	0,58	0,60	0,59
K	Jasa Keuangan dan Asuransi/ <i>Financial and Insurance Activities</i>	2,50	2,51	2,41	2,51	2,52

Lanjutan Tabel/*Continued Table* 12.3

Lapangan Usaha/ <i>Industry</i>		2017	2018	2019	2020 <sup>x</sup>	2021 <sup>xx</sup>
	(1)	(2)	(3)	(4)	(5)	(6)
L	Real Estat/ <i>Real Estate Activities</i>	1,96	1,99	1,87	1,81	1,73
M,N	Jasa Perusahaan/ <i>Business Activities</i>	0,02	0,02	0,02	0,02	0,02
O	Administrasi Pemerintahan, Pertahanan, dan Jaminan Sosial Wajib/ <i>Public Administration and Defence; Compulsory Social Security</i>	12,28	12,47	11,84	11,58	10,90
P	Jasa Pendidikan/ <i>Education</i>	1,07	1,10	1,16	1,18	1,16
Q	Jasa Kesehatan dan Kegiatan Sosial/ <i>Human Health and Social Work Activities</i>	5,04	5,18	5,34	5,69	5,95
R,S,T,U	Jasa Lainnya/ <i>Other Services Activities</i>	0,51	0,52	0,54	0,53	0,52
<b>Produk Domestik Regional Bruto/<i>Gross Regional Domestic Product</i></b>		100,00	100,00	100,00	100,00	100,00

Sumber/*Source*: BPS, berbagai sensus, survei dan sumber lain/*BPS-Statistics Indonesia, various census, survey, and other sources*

**Tabel**  
**Table** 12.4

**Laju Pertumbuhan Produk Domestik Regional Bruto Atas Dasar Harga Konstan 2010 Menurut Lapangan Usaha di Kabupaten Kepulauan Talaud (persen), 2017–2021**  
**Growth Rate of Gross Regional Domestic Product at 2010 Constant Market Prices by Industry in Kepulauan Talaud Regency (percent), 2017–2021**

Lapangan Usaha/Industry	2017	2018	2019	2020*	2021**
(1)	(2)	(3)	(4)	(5)	(6)
A Pertanian, Kehutanan, dan Perikanan/ <i>Agriculture, Forestry, and Fishing</i>	3,18	2,86	3,13	1,99	3,76
B Pertambangan dan Penggalian/ <i>Mining and Quarrying</i>	5,12	5,12	6,91	-1,99	1,04
C Industri Pengolahan/ <i>Manufacturing</i>	5,61	5,82	2,14	1,03	3,92
D Pengadaan Listrik dan Gas/ <i>Electricity and Gas</i>	2,27	2,56	7,99	9,14	3,38
E Pengadaan Air; Pengelolaan Sampah, Limbah, dan Daur Ulang/ <i>Water Supply; Sewerage, Waste Management, and Remediation Activities</i>	2,30	2,27	3,15	1,46	0,69
F Konstruksi/ <i>Construction</i>	7,20	7,56	7,08	-4,12	2,46
G Perdagangan Besar dan Eceran; Reparasi Mobil dan Sepeda Motor/ <i>Wholesale and Retail Trade; Repair of Motor Vehicles and Motorcycles</i>	6,17	6,28	9,00	-1,18	3,20
H Transportasi dan Pergudangan/ <i>Transportation and Storage</i>	6,37	6,17	5,36	-5,34	2,40
I Penyediaan Akomodasi dan Makan Minum/ <i>Accommodation and Food Service Activities</i>	5,98	5,93	3,88	-9,03	4,30
J Informasi dan Komunikasi/ <i>Information and Communication</i>	6,11	9,79	15,78	7,01	2,37

Lanjutan Tabel/*Continued Table* 12.4

	<b>Lapangan Usaha/Industry</b>	<b>2017</b>	<b>2018</b>	<b>2019</b>	<b>2020*</b>	<b>2021**</b>
	(1)	(2)	(3)	(4)	(5)	(6)
K	Jasa Keuangan dan Asuransi/ <i>Financial and Insurance Activities</i>	9,32	5,37	1,13	7,55	2,88
L	Real Estat/ <i>Real Estate Activities</i>	6,69	6,52	1,13	-1,85	0,53
M,N	Jasa Perusahaan/ <i>Business Activities</i>	5,79	5,48	3,13	-4,25	3,22
O	Administrasi Pemerintahan, Pertahanan, dan Jaminan Sosial Wajib/ <i>Public Administration and Defence; Compulsory Social Security</i>	6,17	5,83	-0,08	-1,38	0,53
P	Jasa Pendidikan/ <i>Education</i>	5,15	7,56	10,14	3,20	2,03
Q	Jasa Kesehatan dan Kegiatan Sosial/ <i>Human Health and Social Work Activities</i>	7,39	8,43	8,59	8,93	9,53
R,S,T,U	Jasa Lainnya/ <i>Other Services Activities</i>	6,80	6,38	9,29	-1,98	1,42
	<b>Produk Domestik Regional Bruto/<i>Gross Regional Domestic Product</i></b>	5,10	5,02	4,69	0,43	3,34

Sumber/*Source*: BPS, berbagai sensus, survei dan sumber lain/*BPS-Statistics Indonesia, various census, survey, and other sources*

**Tabel**  
**Table** 12.5

**Produk Domestik Regional Bruto Atas Dasar Harga Berlaku Menurut Jenis Pengeluaran di Kabupaten Kepulauan Talaud (miliar rupiah), 2017–2021**  
**Gross Regional Domestic Product at Current Market Prices by Type of Expenditure in Kepulauan Talaud Regency (billion rupiahs), 2017–2021**

<b>Jenis Pengeluaran</b> <b>Type of Expenditure</b>	<b>2017</b>	<b>2018</b>	<b>2019</b>	<b>2020*</b>	<b>2021**</b>
(1)	(2)	(3)	(4)	(5)	(6)
Pengeluaran Konsumsi Rumah Tangga <i>Household Consumption Expenditure</i>	1 302,53	1 404,62	1 502,69	1 525,27	1 610,15
Pengeluaran Konsumsi LNPRT <i>NPISH Consumption Expenditure</i>	36,31	39,74	44,73	42,47	45,65
Pengeluaran Konsumsi Pemerintah <i>Government Consumption Expenditure</i>	790,92	869,18	928,88	910,25	943,05
Pembentukan Modal Tetap Bruto <i>Gross Fixed Capital Formation</i>	578,09	633,93	722,78	724,53	762,30
Perubahan Inventori <i>Changes in Inventories</i>	0,97	0,91	0,95	1,02	1,07
Net Ekspor Barang dan Jasa <i>Net Exports of Goods and Services</i>	789,04	-899,39	-992,31	-936,97	-940,35
<b>Produk Domestik Regional Bruto/Gross Regional Domestic Product</b>	<b>1 919,78</b>	<b>2 048,96</b>	<b>2 207,73</b>	<b>2 266,56</b>	<b>2 241,88</b>

Sumber/Source: BPS, berbagai sensus, survei dan sumber lain/BPS-Statistics Indonesia, various census, survey, and other sources

**Tabel**  
**Table** 12.6

**Produk Domestik Regional Bruto Atas Dasar Harga Konstan 2010 Menurut Jenis Pengeluaran di Kabupaten Kepulauan Talaud (miliar rupiah), 2017–2021**  
**Gross Regional Domestic Product at 2010 Constant Market Prices by Type of Expenditure in Kepulauan Talaud Regency (billion rupiahs), 2017–2021**

<b>Jenis Pengeluaran</b> <b>Type of Expenditure</b>	<b>2017</b>	<b>2018</b>	<b>2019</b>	<b>2020<sup>a</sup></b>	<b>2020<sup>xx</sup></b>
(1)	(2)	(3)	(4)	(5)	(6)
Pengeluaran Konsumsi Rumah Tangga <i>Household Consumption Expenditure</i>	977,33	1 025,35	1 072,83	1 078,60	1 117,83
Pengeluaran Konsumsi LNPRT <i>NPISH Consumption Expenditure</i>	27,62	28,91	30,98	30,95	32,96
Pengeluaran Konsumsi Pemerintah <i>Government Consumption Expenditure</i>	578,95	607,36	630,90	608,86	616,93
Pembentukan Modal Tetap Bruto <i>Gross Fixed Capital Formation</i>	451,14	468,11	497,62	470,77	485,93
Perubahan Inventori <i>Changes in Inventories</i>	0,80	0,75	0,76	0,80	0,83
Net Ekspor Barang dan Jasa <i>Net Exports of Goods and Services</i>	-576,20	-597,58	-628,29	-578,23	-588,88
<b>Produk Domestik Regional Bruto/Gross Regional Domestic Product</b>	<b>1 459,64</b>	<b>1 532,89</b>	<b>1 604,81</b>	<b>1 611,74</b>	<b>1 665,60</b>


Sumber/Source: BPS, berbagai sensus, survei dan sumber lain/BPS-Statistics Indonesia, various census, survey, and other sources





### Jumlah Penduduk Talaud 2021

Population in Talaud 2021



Jumlah Penduduk Talaud di 2021 sebanyak **94,98 ribu Penduduk** atau sebesar **3,6%** dari Total Jumlah Penduduk Sulawesi Utara

### IPM Talaud 2021

Human Development Index 2021

69,83



73,30

IPM Talaud 2021  
Human Development Index Talaud 2021

IPM Sulut 2021  
Human Development Index Sulut 2021



### Persentase Penduduk Miskin 2021

Percentage of Poor Population 2021

9,00%



7,77%

Persentase Penduduk Miskin di Talaud 2021  
Percentage of Poor Population in Talaud 2021

Persentase Penduduk Miskin di Suluy 2021  
Percentage of Poor Population in Suluy 2021





**PENJELASAN TEKNIS****TECHNICAL NOTES**

- |  |  |
|--|--|
| <p>1. Penduduk miskin adalah penduduk yang memiliki rata-rata pengeluaran perkapita perbulan di bawah garis kemiskinan.</p>  | <p>1. <i>The poor population is the population had an average monthly per capita expenditure below the poverty line.</i></p>   |
| <p>2. Laju Pertumbuhan PDB / PDRB Menunjukkan pertumbuhan produksi barang dan jasa di suatu wilayah perekonomian dalam selang waktu tertentu.</p>  | <p>2. <i>Growth rate of GDP / GRDP shows the growth of goods and services in the economy of a region within a certain time interval.</i></p>   |
| <p>3. Indeks Pembangunan Manusia (IPM) menjelaskan bagaimana penduduk dapat mengakses hasil pembangunan dalam memperoleh pendapatan, kesehatan, pendidikan dan sebagainya. IPM diperkenalkan oleh UNDP pada tahun 1990 dan dipublikasikan secara berkala dalam laporan tahunan Human Development Report (HDR). IPM dibentuk oleh 3 (tiga) dimensi dasar: Umur panjang dan hidup sehat; pengetahuan; dan standar hidup layak.</p> | <p>3. <i>The Human Development Index (HDI) explains how people can access development results in obtaining income, health, education and so forth. HDI was introduced by United Nations Development Programme (UNDP) in 1990 and published periodically in the annual report of the Human Development Report. HDI was formed by three basic dimensions: a long and healthy life; knowledge; and a decent standard of living.</i></p> |

**ULASAN**

**DESCRIPTION**

Di antara lima belas kabupaten/kota yang terdapat di Provinsi Sulawesi Utara pada tahun 2021, Kota Manado adalah kota dengan penduduk terbanyak yaitu sebanyak 452 ribu jiwa dan diikuti oleh Kabupaten Minahasa dengan jumlah penduduk sebanyak 347 ribu jiwa. Jumlah penduduk paling sedikit adalah Kabupaten Bolaang Mongondow Selatan yaitu sebanyak 70 ribu jiwa.

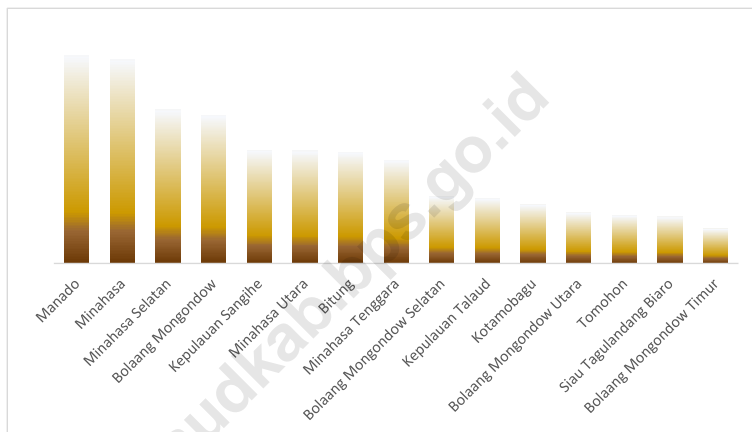
Laju Pertumbuhan PDRB Atas Dasar Harga Konstan 2010 pada tahun 2021, tertinggi adalah Kabupaten Kepulauan Sangihe dengan laju PDRB sebesar 5,99 persen diikuti oleh Kabupaten Minahasa Utara sebesar 5,96 persen.

*Among the fifteen regencies/municipalities in Sulawesi Utara Province in 2021, Manado is the most populous municipality with as many as 452 thousand lives followed by Minahasa Regency with 347 thousand inhabitants. The least total population is Bolaang Mongondow Selatan Regency as many as 70 thousand inhabitants.*

*The growth rate of GRDP at Constant Prices of 2010 in 2021, the highest is Kepulauan Sangihe Regency with the GRDP growth rate 5,99 percent followed by Minahasa Utara Regency amounted to 5,96 percent.*

**Gambar** 13.1  
**Figures**

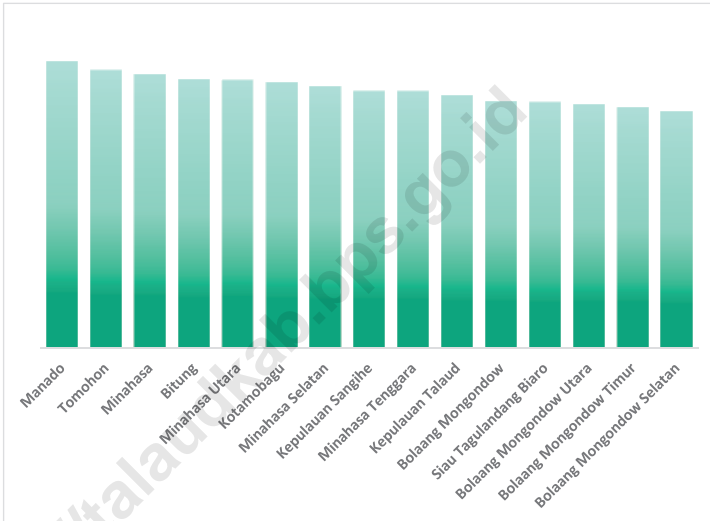
**Jumlah Penduduk Miskin Menurut Kabupaten/Kota di Provinsi Sulawesi Utara (ribu), 2021**  
**Number of Poor Population by Regency/Municipality in Sulawesi Utara Province (thousand), 2021**



Sumber/Source : Survei Sosial Ekonomi Nasional/National Socio Economic Survey

**Gambar** 13.2  
**Figures**

**Indeks Pembangunan Manusia Menurut Kabupaten/ Kota di Provinsi Sulawesi Utara, 2021**  
*Human Development Index by Regency/Municipality in Sulawesi Utara Province, 2021*



Sumber/Source : Badan Pusat Statistik

**Tabel**  
**Table** 13.1**Jumlah Penduduk Menurut Kabupaten/Kota di Provinsi Sulawesi Utara (ribu), 2017–2021**  
**Population by Regency/Municipality in Sulawesi Utara Province (thousand), 2017–2021**

<b>Kabupaten/Kota Regency/Municipality</b>	<b>2017<sup>1</sup></b>	<b>2018<sup>1</sup></b>	<b>2019<sup>1</sup></b>	<b>2020<sup>2</sup></b>	<b>2021</b>
(1)	(2)	(3)	(4)	(5)	(6)
Bolaang Mongondow	240,51	244,19	247,81	248,75	250,48
Minahasa	335,32	338,36	341,18	347,29	348,67
Kepulauan Sangihe	130,49	130,83	131,16	139,26	139,68
Kepulauan Talaud	90,68	91,59	92,48	94,52	94,98
Minahasa Selatan	208,01	209,50	210,69	236,46	238,75
Minahasa Utara	200,99	202,32	203,62	224,99	226,92
Bolaang Mongondow Utara	78,44	79,37	80,31	83,11	83,74
Siau Tagulandang Biaro	65,98	66,23	66,40	71,82	72,14
Minahasa Tenggara	105,71	106,30	106,89	116,32	117,08
Bolaang Mongondow Selatan	64,17	65,13	66,07	69,79	70,53
Bolaang Mongondow Timur	70,61	71,48	72,41	88,24	89,98
Manado	430,13	431,88	433,64	451,92	453,18
Bitung	212,41	215,71	219,00	225,13	227,18
Tomohon	103,71	105,31	106,92	100,59	100,85
Kotamobagu	123,87	126,19	128,39	123,72	124,47
<b>Sulawesi Utara</b>	<b>2 461,03</b>	<b>2 484,39</b>	<b>2 506,98</b>	<b>2 621,92</b>	<b>2638,63</b>

Sumber/Source: <sup>1</sup> BPS, Proyeksi Penduduk Indonesia 2010–2035/BPS-Statistics Indonesia, Indonesia Population Projection 2010–2035<sup>2</sup> BPS, Sensus Penduduk (SP) 2021/BPS-Statistics Indonesia, 2021 Population Census

**Tabel**  
**Table** 13.2

**Laju Pertumbuhan Produk Domestik Regional Bruto Atas Dasar Harga Konstan 2010 Menurut Kabupaten/Kota di Provinsi Sulawesi Utara (persen), 2017–2021**  
**Rate of Growth of Gross Regional Domestic Products at Constant 2010 Prices by Regency/Municipality in Sulawesi Utara Province (percent), 2017–2021**

<b>Kabupaten/Kota</b> <b>Regency/Municipality</b>	<b>2017</b>	<b>2018</b>	<b>2019</b>	<b>2020<sup>x</sup></b>	<b>2021<sup>xx</sup></b>
(1)	(2)	(3)	(4)	(5)	(6)
Bolaang Mongondow	6,67	7,49	7,89	0,98	3,87
Minahasa	6,07	6,12	5,79	-1,03	3,53
Kepulauan Sangihe	5,45	5,50	5,42	0,45	5,99
Kepulauan Talaud	5,10	5,04	4,69	0,43	3,34
Minahasa Selatan	6,53	6,09	5,97	-0,77	4,91
Minahasa Utara	6,51	6,46	6,35	-0,55	5,96
Bolaang Mongondow Utara	6,28	6,18	6,17	0,71	3,46
Siau Tagulandang Biaro	6,99	6,73	6,65	1,03	4,43
Minahasa Tenggara	6,36	6,01	5,98	-0,64	4,29
Bolaang Mongondow Selatan	6,24	6,60	6,39	0,63	3,74
Bolaang Mongondow Timur	5,71	5,08	4,80	0,16	3,05
Manado	6,74	6,65	6,05	-3,14	5,14
Bitung	6,18	6,01	4,06	1,37	4,60
Tomohon	8,84	6,13	6,76	-0,41	2,05
Kotamobagu	6,79	6,67	6,13	0,20	4,20
<b>Sulawesi Utara</b>	<b>6,31</b>	<b>6,00</b>	<b>5,65</b>	<b>-0,99</b>	<b>4,16</b>

Sumber/Source: BadanPusat Statistik



**Tabel**  
**Table** 13.3**Jumlah Penduduk Miskin Menurut Kabupaten/Kota di  
Provinsi Sulawesi Utara (ribu), 2017–2021**  
**Number of Poor Population by Regency/Municipality in  
Sulawesi Utara Province (thousand), 2017–2021**

<b>Kabupaten/Kota Regency/Municipality</b>	<b>2017</b>	<b>2018</b>	<b>2019</b>	<b>2020</b>	<b>2021</b>
(1)	(2)	(3)	(4)	(5)	(6)
Bolaang Mongondow	19,05	18,49	18,3	18,07	19,08
Minahasa	26,34	24,49	24,32	24,95	26,30
Kepulauan Sangihe	15,38	15,46	14,62	14,64	14,55
Kepulauan Talaud	8,84	8,68	9,10	8,84	8,37
Minahasa Selatan	20,26	19,54	19,49	19,38	19,77
Minahasa Utara	14,93	14,13	14,09	14,33	14,49
Bolaang Mongondow Utara	6,95	6,84	6,77	6,82	6,53
Siau Tagulandang Biaro	6,81	6,53	6,35	5,95	6,00
Minahasa Tenggara	15,57	14,73	14,22	13,73	13,31
Bolaang Mongondow Selatan	9,05	8,82	8,74	8,53	8,63
Bolaang Mongondow Timur	4,37	4,29	4,41	4,30	4,47
Manado	23,39	23,21	23,89	25,55	26,78
Bitung	14,00	14,34	14,10	14,18	14,33
Tomohon	6,69	6,25	5,99	6,06	6,18
Kotamobagu	7,28	7,49	7,31	7,06	7,56
<b>Sulawesi Utara</b>	<b>198,88</b>	<b>193,31</b>	<b>191,70</b>	<b>192,37</b>	<b>196,35</b>

Sumber/Source: Survei Sosial Ekonomi Nasional/National Socio Economic Survey

**Tabel**  
**Table** 13.4

**Indeks Pembangunan Manusia Menurut Kabupaten/Kota  
di Provinsi Sulawesi Utara, 2017–2021**  
*Human Development Index by Regency/Municipality in  
Sulawesi Utara Province, 2017–2021*

<b>Kabupaten/Kota Regency/Municipality</b>	<b>2017</b>	<b>2018</b>	<b>2019</b>	<b>2020</b>	<b>2021</b>
(1)	(2)	(3)	(4)	(5)	(6)
Bolaang Mongondow	66,08	66,91	67,82	67,89	68,16
Minahasa	74,59	74,97	75,47	75,29	75,73
Kepulauan Sangihe	69,14	69,67	70,53	70,73	71,07
Kepulauan Talaud	67,74	68,32	68,97	69,40	69,83
Minahasa Selatan	70,05	70,86	71,68	72,11	72,32
Minahasa Utara	72,20	73,05	73,95	73,90	74,11
Bolaang Mongondow Utara	65,60	66,32	66,91	66,99	67,39
Siau Tagulandang Biaro	66,03	66,75	67,48	67,64	68,05
Minahasa Tenggara	68,91	69,66	70,47	70,51	71,06
Bolaang Mongondow Selatan	64,05	64,49	65,28	65,00	65,42
Bolaang Mongondow Timur	64,73	65,21	68,08	65,99	66,55
Manado	78,05	78,41	79,12	78,93	79,20
Bitung	72,94	73,27	74,2	74,10	74,20
Tomohon	75,34	75,78	76,67	76,69	76,86
Kotamobagu	72,00	72,55	73,22	72,97	73,47
<b>Sulawesi Utara</b>	<b>71,66</b>	<b>72,2</b>	<b>72,99</b>	<b>72,93</b>	<b>73,30</b>

Sumber/Source: Badan Pusat Statistik



# DATA

## MENCERDASKAN BANGSA

— *Enlighten The Nation* —

<https://djab.bps.go.id>

