

Kabupaten Kepulauan Sangihe Dalam Angka

Kepulauan Sangihe Regency in Figures

2022



Kabupaten Kepulauan Sangihe Dalam Angka

Kepulauan Sangihe Regency in Figures

2022



BADAN PUSAT STATISTIK
KABUPATEN KEPULAUAN SANGIHE
BPS-Statistics of Kepulauan Sangihe Regency

**KABUPATEN KEPULAUAN SANGIHE DALAM ANGKA
KEPULAUAN SANGIHE REGENCY IN FIGURES
2022**

ISSN: 2654-6833

No. Publikasi/*Publication Number*: ...

Katalog /*Catalog*: 1102001.7103

Ukuran Buku/*Book Size*: 14,8 cm x 21 cm

Jumlah Halaman/*Number of Pages* :xxxii. + 241. hal/*pages*

Naskah/*Manuscript*:

BPS Kabupaten Kepulauan Sangihe

BPS-Statistics of Kepulauan Sangihe Regency

Penyunting/*Editor*:

BPS Kabupaten Kepulauan Sangihe

BPS-Statistics of Kepulauan Sangihe Regency

Desain Cover/*Cover Design*:

Rahadita Nur Haida

Ilustrasi Cover/*Cover Illustration*:

Chandra Hapatenda

Diterbitkan oleh/*Published by*:

©BPS Kabupaten Kepulauan Sangihe/*BPS-Statistics of Kepulauan Sangihe Regency*

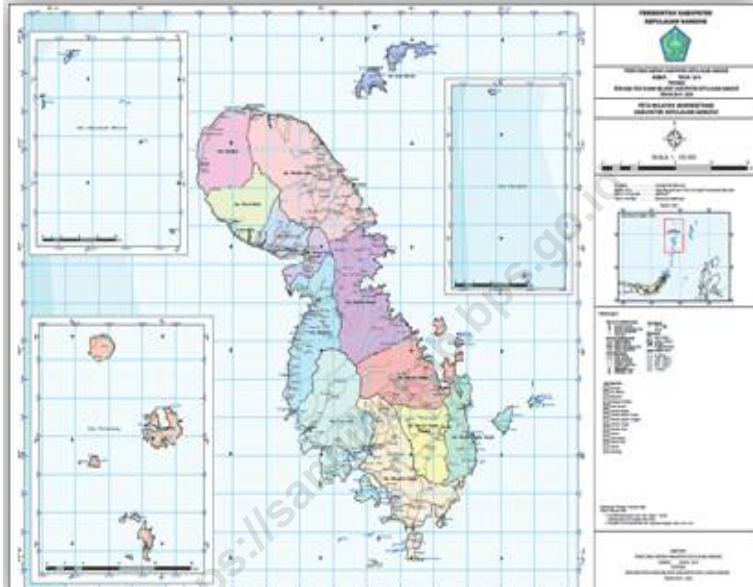
Dicetak oleh/*Printed by*:

CV. Bahu Bahtera Indah

Dilarang mengumumkan, mendistribusikan, mengomunikasikan, dan/atau menggandakan sebagian atau seluruh isi buku ini untuk tujuan komersil tanpa izin tertulis dari Badan Pusat Statistik.

Prohibited to announce, distribute, communicate, and/or copy part or all of this book for commercial purpose without permission from BPS-Statistics Indonesia.

PETA WILAYAH KABUPATEN KEPULAUAN SANGIHE
MAP OF KEPULAUAN SANGIHE REGENCY



KEPALA BPS KABUPATEN KEPULAUAN SANGIHE
CHIEF STATISTICIAN OF KEPULAUAN SANGIHE REGENCY



RAYMOND A.E KODOATI, SE, M.Si



KATA PENGANTAR

Dengan memanjatkan puji syukur ke hadirat Tuhan Yang Maha Esa, Badan Pusat Statistik Kabupaten Kepulauan Sangihe telah dapat menyelesaikan buku publikasi “Kabupaten Kepulauan Sangihe dalam Angka 2022..

Pada Kesempatan ini kami ucapkan banyak terima kasih kepada Bapak Bupati Kepulauan Sangihe atas perhatian yang diberikan untuk penerbitan publikasi ini.

Demikian pula halnya kami sampaikan kepada instansi pemerintah maupun swasta yang telah memberikan bantuan sehingga terwujudnya publikasi ini, diharapkan hubungan kerjasama yang sudah ada ini dapat terus terjalin dengan baik dan ditingkatkan.

Saran dan kritik dari berbagai pihak untuk perbaikan publikasi ini, sangat kami hargai.

Akhirnya harapan kami semoga penyajian data statistik ini bermanfaat bagi para pemakai

22, Februari 2022

Kepala BPS

Kabupaten Kepulauan Sangihe

RAYMOND A.E KODOATI, SE, M.Si



PREFACE

Thank God, Central Board of Statistics of Kepulauan Sangihe Regency has published Book "Kepulauan Sangihe Regency in Figures 2022.

In this occasion, i would like to express my sincere thanks to the regent of Sangihe Island due to big interest offered to publish this book, and also acknowledge all public and private institutions who give support and make this publication becomes exist.

Suggestion for improvement of future edition would be welcomed.

Lastly, i hope the statistical data which presented in this publication have more benefits to the reader

*22, February 2022
Chief Statistician of
Kepulauan Sangihe Regency*



RAYMOND A.E KODOATI, SE, M.Si

DAFTAR ISI / CONTENTS

	Halaman <i>Page</i>
Kata Pengantar/ <i>Preface</i>	vii
Daftar Isi/ <i>Contents</i>	ix
Daftar Tabel/ <i>List of Tables</i>	xi
Daftar Gambar/ <i>List of Figures</i>	xxv
Daftar Singkatan/ <i>List of Abbreviations</i>	xxix
Statistik Kunci/ <i>Key Statistics</i>	xxxii
1. Geografi dan Iklim/ <i>Geography and Climate</i>	1
2. Pemerintahan/ <i>Government</i>	17
3. Penduduk dan Ketenagakerjaan/ <i>Population and Employment</i>	39
4. Sosial dan Kesejahteraan Rakyat/ <i>Social and Welfare</i>	69
5. Pertanian, Kehutanan, Peternakan, dan Perikanan/ <i>Agriculture, Forestry, Livestock, and Fishery</i>	173
6. Industri, Pertambangan, dan Energi/ <i>Industry, Mining, and Energy</i>	217
7. Pariwisata/ <i>Tourism</i>	229
8. Transportasi dan Komunikasi/ <i>Transportation and Communication</i>	241
9. Perbankan, Koperasi, dan Harga-harga/ <i>Banking, Cooperative, dan Prices</i>	253
10. Pengeluaran Penduduk/ <i>Population Expenditure</i>	263
11. Perdagangan/ <i>Trade</i>	271
12. Sistem Neraca Regional/ <i>System of Regional Accounts</i>	281
13. Perbandingan Antar Kabupaten/Kota/ <i>Regency/Municipal Comparison</i>	301

DAFTAR TABEL/LIST OF TABLES

Halaman
Page

1.	GEOGRAFI DAN IKLIM/GEOGRAPHY AND CLIMATE	
1.1	KEADAAN GEOGRAFI	
	GEOGRAPHY CONDITION	
1.1.1	Luas Daerah dan Jumlah Pulau Menurut Kecamatan di Kabupaten Kepulauan Sangihe, 2021 <i>Total Area and Number of Islands by Subdistrict in Kepulauan Sangihe Regency, 2021</i>	8
1.1.2	Tinggi Wilayah dan Jarak ke Ibukota Kabupaten Menurut Kecamatan di Kabupaten Kepulauan Sangihe, 2021 <i>Altitude and Distance to the Capital of Regency by Subdistrict in Kepulauan Sangihe Regency, 2021</i>	10
1.1.3	Nama Gunung dan Tingginya di Kabupaten Kepulauan Sangihe, 2021 <i>Name and Height of Mountain in Kepulauan Sangihe Regency, 2021 ..</i>	11
1.1.4	Nama Gunung dan Tingginya di Kabupaten Kepulauan Sangihe, 2021 <i>Name and Height of Mountain in Kepulauan Sangihe Regency, 2021 ..</i>	12
1.2	KEADAAN IKLIM	
	CLIMATE CONDITION	
1.2.1	Pengamatan Unsur Iklim Menurut Bulan di Stasiun Meteorologi KL. III Naha-Tahuna, 2021 <i>Observation of Climate Elements By Months at Meteorological Station of Naha-Tahuna, 2021</i>	13
2.	PEMERINTAHAN/GOVERNMENT	
	<i>Number of Regional House of Representatives's Members by Political Parties and Sex in Kepulauan Sangihe Regency, 2021</i>	21
2.1	WILAYAH ADMINISTRATIF	
	ADMINISTRATIVE AREA	
2.1.1	Jumlah Desa ¹ /Kelurahan Menurut Kecamatan di Kabupaten Kepulauan Sangihe, 2017–2021 <i>Number of Villages¹/Kelurahan by Subdistrict in Kepulauan Sangihe Regency, 2017–2021</i>	22

2.1.2	Jumlah Desa Menurut Status Indeks Desa Membangun (IDM) di Kabupaten Kepulauan Sangihe, 2021 <i>Number of Villages by Status of the Indeks Desa Membangun (IDM) di Kabupaten Kepulauan Sangihe, 2021</i>	23
2.1.3	Klasifikasi Desa/Kelurahan per Kecamatan di Kabupaten Kepulauan Sangihe, 2021 <i>Village / Subdistrict Classification per District in Sangihe Islands Regency, 2021</i>	24
2.2	DEWAN PERWAKILAN RAKYAT DAERAH REGIONAL HOUSE OF REPRESENTATIVE	
2.2.1	Jumlah Anggota Dewan Perwakilan Rakyat Daerah Menurut Partai Politik dan Jenis Kelamin di Kabupaten Kepulauan Sangihe, 2021 <i>Number of Regional House of Representatives's Members by Political Parties and Sex in Kepulauan Sangihe Regency, 2021</i>	25
2.2.2	Jumlah Anggota Dewan Perwakilan Rakyat Daerah Menurut Kelompok Umur dan Jenis Kelamin di Kabupaten Kepulauan Sangihe, 2021 <i>Number of Regional House of Representatives's Members by Age Group and Sex in Kepulauan Sangihe Regency, 2021</i>	26
2.2.3	Jumlah Keputusan Anggota Dewan Perwakilan Rakyat Daerah Menurut Jenis Keputusan di Kabupaten Kepulauan Sangihe, 2021 <i>Number of Memebers of the Regional House of Representatives's by Types of Decision in Kepulauan Sangihe Regency, 2021</i>	27
2.3	SUMBER DAYA MANUSIA HUMAN RESOURCES	
2.3.1	Jumlah Pegawai Negeri Sipil Menurut Jabatan dan Jenis Kelamin	

	di Kabupaten Kepulauan Sangihe, Desember 2020 dan Desember 2021 <i>Number of Civil Servants by Occupation and Sex in Kepulauan Sangihe Regency, December 2020 dan December 2021</i>	28
2.3.2	Jumlah Pegawai Negeri Sipil Menurut Tingkat Pendidikan dan Jenis Kelamin di Kabupaten Kepulauan Sangihe, Desember 2020 dan Desember 2021 <i>Number of Civil Servants by Educational Level and Sex in Kepulauan Sangihe Regency, Desember 2020 dan Desember 2021</i>	30
2.3.3	Jumlah Pegawai Negeri Sipil Menurut Tingkat Kepangkatan dan Jenis Kelamin di Kabupaten Kepulauan Sangihe, Desember 2020 dan Desember 2021 <i>Number of Civil Servants by Hierarchy and Sex in Kepulauan Sangihe Regency, Desember 2020 dan Desember 2021</i>	32
2.4	KEUANGAN PEMERINTAH GOVERNMENT FINANCE	
2.4.1	Realisasi Pendapatan Pemerintah Kabupaten Kepulauan Sangihe Menurut Jenis Pendapatan (ribu rupiah), 2017–2020 <i>Actual Kepulauan Sangihe Regency Government Revenues by Kind of Revenues (thousand rupiahs), 2017–2020</i>	34
2.4.2	Realisasi Belanja Pemerintah Kabupaten Kepulauan Sangihe Menurut Jenis Belanja (ribu rupiah), 2017–2020 <i>Actual Kepulauan Sangihe Regency Government Expenditures by Kind of Expenditures (thousand rupiahs), 2017–2020</i>	36
3.	PENDUDUK DAN KETENAGAKERJAAN/ POPULATION AND EMPLOYMENT	
3.1	PENDUDUK POPULATION	
3.1.1	Penduduk, Laju Pertumbuhan Penduduk per Tahun, Distribusi Persentase Penduduk, Kepadatan Penduduk, Rasio Jenis Kelamin	

	Penduduk Menurut Kecamatan di Kabupaten Kepulauan Sangihe, 2021 <i>Population, Annual Population Growth Rate, Percentage Distribution of Population, Population Density, and Population Sex Ratio by Subdistrict in Kepulauan Sangihe Regency, 2021</i>	50
3.1.2	Jumlah Penduduk Menurut Kelompok Umur dan Jenis Kelamin di Kabupaten Kepulauan Sangihe, 2021 <i>Population by Age Groups and Sex in Kepulauan Sangihe Regency, 2021</i>	53
3.1.3	Jumlah Paspor yang Dikeluarkan per Bulan di Kantor Imigrasi Klas II Tahuna, 2021 <i>Passport Released per Month by Kantor Imigrasi Klas II Tahuna, 2021 ..</i>	54
3.1.4	Jumlah Orang Asing Menurut Kebangsaan dan Jenis Dokumen Keimigrasian di Kabupaten Kepulauan Sangihe, 2021 <i>Foreigner by Nationality and Kind of Immigration Document in Kepulauan Sangihe Regency, 2021.....</i>	55
3.1.5	Jumlah Orang Asing Menurut Bulan dan Jenis Dokumen Keimigrasian di Kabupaten Kepulauan Sangihe, 2021 <i>Foreigner by Months and Kind of Immigration Document in Kepulauan Sangihe Regency, 2021.....</i>	56
3.1.6	Rekapitulasi Kegiatan Pos Marore, 2021 <i>Recapitulation of Marore's Post Activity, 2021.....</i>	57
3.2	KETENAGAKERJAAN	
	EMPLOYMENT	
3.2.1	Jumlah Penduduk Berumur 15 Tahun Keatas Menurut Jenis Kegiatan Selama Seminggu yang Lalu dan Jenis Kelamin di Kabupaten Kepulauan Sangihe, 2021 <i>Population Aged 15 Years and Over by Type of Activity During The Previous Week and Sex in Kepulauan Sangihe Regency, 2021.....</i>	60
3.2.2	Penduduk Berumur 15 Tahun ke Atas Menurut Pendidikan Tertinggi yang Ditamatkan dan Jenis Kegiatan Selama Seminggu yang Lalu di Kabupaten Kepulauan Sangihe, 2021 <i>Population 15 Years of Age and Over by Educational Attainment and Type of Activity During the Previous Week in Kepulauan Sangihe</i>	

	Halaman Page
	61
3.2.3	63
3.2.4	64
3.2.5	66
4.	
4.1	
4.1.1	80
4.1.2	83

4.1.3	Jumlah Sekolah, Guru, dan Murid Sekolah Dasar (SD) di Bawah Kementerian Pendidikan dan Kebudayaan Menurut Kecamatan di Kabupaten Kepulauan Sangihe, 2020/2021 dan 2021/2022 <i>Number of Schools, Teachers, and Pupils in Primary Schools Under The Ministry of Education and Culture by Subdistrict in Kepulauan Sangihe Regency, 2020/2021 and 2021/2022</i>	84
4.1.4	Jumlah Sekolah, Guru, dan Murid Madrasah Ibtidaiyah (MI) di Bawah Kementerian Agama Menurut Kecamatan Menurut Kecamatan di Kabupaten Kepulauan Sangihe, 2020/2021 dan 2021/2022 <i>Number of Schools, Teachers, and Pupils in Madrasah Ibtidaiyah (MI) Under The Ministry of Religious Affairs by Subdistrict in Kepulauan Sangihe Regency, 2020/2021 and 2021/2022</i>	87
4.1.5	Jumlah Sekolah, Guru, dan Murid Sekolah Menengah Pertama (SMP) di Bawah Kementerian Pendidikan dan Kebudayaan Menurut Kecamatan di Kabupaten Kepulauan Sangihe, 2020/2021 dan 2021/2022 <i>Number of Schools, Teachers, and Pupils in Lower Secondary Schools Under The Ministry of Education and Culture by Subdistrict in Kepulauan Sangihe Regency, 2020/2021 and 2021/2022</i>	90
4.1.6	Jumlah Sekolah, Guru, dan Murid Madrasah Tsanawiyah (MTs) di Bawah Kementerian Agama Menurut Kecamatan di Kabupaten Kepulauan Sangihe, 2020/2021 dan 2021/2022 <i>Number of Schools, Teachers, and Pupils in Madrasah Tsanawiyah (MTs) Under The Ministry of Religious Affairs by Subdistrict in Kepulauan Sangihe Regency, 2020/2021 and 2021/2022</i>	93
4.1.7	Jumlah Sekolah, Guru, dan Murid Sekolah Menengah Atas (SMA) di Bawah Kementerian Pendidikan dan Kebudayaan Menurut Kecamatan di Kabupaten Kepulauan Sangihe, 2020/2021 dan 2021/2022 <i>Number of Schools, Teachers, and Pupils in Upper Secondary Schools Under The Ministry of Education and Culture by Subdistrict in Kepulauan Sangihe Regency, 2020/2021 and 2021/2022</i>	96
4.1.8	Jumlah Sekolah, Guru, dan Murid Sekolah Menengah Kejuruan (SMK) di Bawah Kementerian Pendidikan dan Kebudayaan Menurut Kecamatan di Kabupaten Kepulauan Sangihe, 2020/2021 dan 2021/2022 <i>Number of Schools, Teachers, and Pupils in Vocational High Schools</i>	

	<i>Under The Ministry of Education and Culture by Subdistrict in Kepulauan Sangihe Regency, 2020/2021 and 2021/2022</i>	99
4.1.9	Jumlah Sekolah, Guru, dan Murid Madrasah Aliyah (MA) di Bawah Kementerian Agama Menurut Kecamatan di Kabupaten Kepulauan Sangihe, 2020/2021 dan 2021/2022 <i>Number of Schools, Teachers, and Pupils in Madrasah Aliyah (MA) Under the Ministry of Religious Affairs by Subdistrict in Kepulauan Sangihe Regency, 2020/2021 and 2021/2022.....</i>	102
4.1.10	Jumlah Desa ¹ /Kelurahan yang Memiliki Fasilitas Sekolah Menurut Kecamatan dan Tingkat Pendidikan di Kabupaten Kepulauan Sangihe, 2019–2021 <i>Number of Villages¹/Kelurahan Having Educational Facilities by Subdistrict and Educational Level in Kepulauan Sangihe Regency, 2019–2021</i>	105
4.1.11	Angka Partisipasi Murni (APM) dan Angka Partisipasi Kasar (APK) Menurut Jenjang Pendidikan di Kabupaten Kepulauan Sangihe, 2020 dan 2021 <i>Net Participation Rates and Gross Participation Rates by Educational Level in Kepulauan Sangihe Regency, 2020 and 2021</i>	110
4.1.12	Persentase Penduduk Berumur 15 Tahun ke Atas yang Melek Huruf Menurut Kelompok Umur di Kabupaten Kepulauan Sangihe, 2020 dan 2021 <i>Percentage of Literate People Aged 15 Years and Over by Age Group in Kepulauan Sangihe Regency, 2020 and 2021.....</i>	111
4.1.13	Jumlah mahasiswa Baru Menurut Jurusan dan Tahun Masuk di Politeknik Nusa Utara Tahuna, 2017–2021 <i>Number of New Students by Department and Year in Politeknik Nusa Utara Tahuna, 2017–2021</i>	112
4.1.14	Jumlah mahasiswa Menurut Jurusan dan Tahun di Politeknik Nusa Utara Tahuna, 2017–2021 <i>Number of Students by Department and Year in Politeknik Nusa Utara Tahuna, 2017–2021</i>	113
4.1.15	Jumlah mahasiswa, Dosen dan Lulusan per Tahun di Politeknik Nusa Utara Tahuna, 2011–2021 <i>Number of Students, Lectures and Graduates per Year in Politeknik Nusa Utara Tahuna, 2011–2021.....</i>	114

4.1.13	Jumlah mahasiswa Baru Menurut Jurusan dan Tahun Masuk di Akademi Keuangan dan Perbankan GMIST Tahuna, 2017–2021 <i>Number of New Students by Department and Year in Akademi Keuangan dan Perbankan GMIST Tahuna, 2017–2021</i>	115
4.1.15	Jumlah mahasiswa, Dosen dan Lulusan per Tahun di Akademi Keuangan dan Perbankan GMIST Tahuna, 2011–2021 <i>Number of Students, Lectures and Graduates per Year in Akademi Keuangan dan Perbankan GMIST Tahuna, 2011–2021</i>	116
4.1.16	Jumlah Peserta Menurut Program Kegiatan di Sanggar Kegiatan Belajar Kabupaten Kepulauan Sangihe, 2013 – 2021 <i>Number of Participants by Program in Learning Activities Studio Kepulauan Sangihe Regency, 2013–2021</i>	117
4.1.16	Jumlah Peserta Menurut Program Kegiatan di Sanggar Kegiatan Belajar Kabupaten Kepulauan Sangihe, 2013 – 2021 <i>Number of Participants by Program in Learning Activities Studio Kepulauan Sangihe Regency, 2013–2021</i>	126
4.2	KESEHATAN	
	HEALTH	
4.2.1	Jumlah Desa ¹ /Kelurahan Yang Memiliki Sarana Kesehatan Menurut Kecamatan di Kabupaten Kepulauan Sangihe, 2019–2021 <i>Number of Villages¹/Kelurahan Having Health Facilities by Subdistrict in Kepulauan Sangihe Regency, 2019–2021</i>	127
4.2.2	Jumlah Tenaga Kesehatan Menurut Kecamatan di Kabupaten Kepulauan Sangihe, 2021 <i>Number of Health Human Resources by Subdistrict in Kepulauan Sangihe Regency, 2021</i>	133
4.2.3	Jumlah Rumah Sakit Umum, Rumah Sakit Khusus, Puskesmas, Klinik Pratama, dan Posyandu Menurut Kecamatan di Kabupaten Kepulauan Sangihe, 2020 dan 2021 <i>Number of General Hospital, Specialized Hospital, Public Health Center, Primary Clinic, and Integrated Health Post by Subdistrict in Kepulauan Sangihe Regency, 2020 and 2021</i>	135
4.2.4	Bantaknya Balita yang Pernah Mendapat Imunisasi Menurut Kecamatan dan Jenis Imunisasi di Kabupaten Kepulauan Sangihe, 2021 <i>Number of Children Under Five Years Who Had Immunization by</i>	

	Halaman Page
	138
4.2.5	139
4.2.6	140
4.2.7	142
4.2.8	144
4.2.9	145
4.2.10	147
4.2.11	

	<i>Number of Eligible Couples and Family Planning Participants by Subdistrict in Kepulauan Sangihe Regency, 2021</i>	148
4.2.12	Jumlah Penerima Donor Darah dan Bulan di Kabupaten Kepulauan Sangihe, 2021 <i>Number of Blood Donor Receiver by Blood Group and Month in Kepulauan Sangihe Regency, 2021.....</i>	151
4.2.13	Jumlah Donor Darah Menurut Jenis Pendonor dan Bulan di Kabupaten Kepulauan Sangihe, 2021 <i>Number of Blood Donor Receiver by Type and Month in Kepulauan Sangihe Regency, 2021</i>	152
4.2.14	Pesrta Wajib Asuransi Kesehatan di Kabupaten Kepulauan Sangihe, 2021 <i>Number of Obligated Member of Health Insurance in Kepulauan Sangihe Regency, 2021</i>	153
4.2.15	Jumlah Tempat Tidur Menurut Jenis Kelas per Tahun di RSUD Liun Kendage, 2014 - 2021 <i>Number of Beds by Kinds of Classes per Year in Liun Kendage Hospital, 2017 - 2021</i>	154
4.2.16	Jumlah Kunjungan/Layanan Pasien Baru Menurut Jenis Poliklinik di RSUD Liun Kendage, 2021 <i>Number of New Patient by Kinds of Polyclinic in Liun Kendage Hospital, 2021</i>	155
4.2.17	Banyaknya Pasien Rawat Inap Menurut Jenis Instalasi di RSUD Liun Kendage, 2021 <i>Number of Hospitalizes Patient by Kinds of Instalation in Liun Kendage Hospital, 2021</i>	156
4.2.18	Jumlah Tempat Tidur Menurut Jenis Kelas per Tahun di RSUD Liun Kendage, 2017 - 2021 <i>Number of Beds by Kinds of Classes per Year in Liun Kendage Hospital, 2017 - 2021</i>	157
4.2.19	Jumlah Kasus Kematian Menurut 10 Jenis Penyakit Utama di RSUD Liun Kendage, 2019 - 2021 <i>Number of Death Cases by 10 Major Disease in Liun Kendage Hospital, 2019 - 2021.....</i>	158
4.2.20	Kegiatan Badan Narkotika Kabupaten Kepulauan Sangihe, 2021	

	<i>Activity of Narcotics Agency of Kepulauan Sangihe Regency, 2021</i>	159
4.3	AGAMA DAN SOSIAL LAINNYA	
	RELIGION AND OTHER SOCIAL AFFAIRS	
4.3.1	Jumlah Penduduk Menurut Kecamatan dan Agama yang Dianut di Kabupaten Kepulauan Sangihe, 2021 <i>Population by Subdistrict and Religion in Kepulauan Sangihe Regency, 2021</i>	160
4.3.2	Jumlah Tempat Peribadatan Menurut Kecamatan di Kabupaten Kepulauan Sangihe, 2021 <i>Number of Places of Worship by Subdistrict in Kepulauan Sangihe Regency, 2021</i>	161
4.3.3	Jumlah Desa ¹ /Kelurahan yang Mengalami Bencana Alam ² Menurut Kecamatan di Kabupaten Kepulauan Sangihe, 2019–2021 <i>Number of Villages¹/Kelurahan that Had Natural Disaster² by Subdistrict in Kepulauan Sangihe Regency, 2019–2021</i>	162
4.3.4	Jumlah Tindak Pidana yang Dilaporkan ke Kepolisian Resort Sangihe, 2015 - 2021 <i>Number of Crimes Reported to District Police Office of Sangihe, 2015 - 2021</i>	165
4.3.5	Jumlah Tindak Pidana yang Diselesaikan Oleh Kepolisian Resort Sangihe, 2015 - 2021 <i>Number of Crimes Solved by District Police Office of Sangihe, 2015 - 2021</i>	167
4.3.6	Jumlah Donor Darah Menurut Jenis Pendoron dan Bulan di Kabupaten Kepulauan Sangihe, 2021 <i>Number of Blood Donor Receiver by Type and Month in Kepulauan Sangihe Regency, 2021</i>	169
4.4	KEMISKINAN	
	POVERTY	
4.4.1	Garis Kemiskinan, Jumlah, dan Persentase Penduduk Miskin di Kabupaten Kepulauan Sangihe, 2013–2021 <i>Poverty Line, Number, and Percentage of Poor People in Kepulauan Sangihe Regency, 2013–2021</i>	170
4.4.2	Indeks Kedalaman Kemiskinan dan Indeks Keparahan Kemiskinan di Kabupaten Kepulauan Sangihe, 2013–2021	

	<i>Poverty Gap Index and Poverty Severity Index in Kepulauan Sangihe Regency, 2013–2021</i>	171
5.	PERTANIAN, KEHUTANAN, PETERNAKAN, DAN PERIKANAN/ AGRICULTURE, FORESTRY, LIVESTOCK, AND FISHERY	
5.1	HORTIKULTURA	
	<i>HORTICULTURE</i>	
5.1.1	Luas Panen Tanaman Sayuran Menurut Kecamatan dan Jenis Tanaman di Kabupaten Kepulauan Sangihe (ha), 2020 dan 2021 <i>Harvested Area of Vegetables by Subdistrict and Kind of Plant in Kepulauan Sangihe Regency(ha), 2020 and 2021</i>	182
5.1.2	Produksi Tanaman Sayuran Menurut Kecamatan dan Jenis Tanaman di Kabupaten Kepulauan Sangihe (kuintal), 2020 dan 2021 <i>Production of Vegetables by Subdistrict and Kind of Plant in Kepulauan Sangihe Regency(quintal), 2020 and 2021</i>	186
5.1.3	Luas Panen Tanaman Sayuran dan Buah-buahan Semusim Menurut Jenis Tanaman di Kabupaten Kepulauan Sangihe (ha), 2018–2021 <i>Harvested Area of Seasonal Vegetables and Fruits by Kind of Plant in Kepulauan Sangihe Regency(ha), 2018–2021</i>	190
5.1.4	Produksi Tanaman Sayuran dan Buah-buahan Semusim Menurut Jenis Tanaman di Kabupaten Kepulauan Sangihe (kuintal), 2018–2021 <i>Production of Seasonal Vegetables and Fruits by Kind of Plant in Kepulauan Sangihe Regency(quintal), 2018–2021</i>	191
5.1.5	Luas Panen Tanaman Biofarmaka Menurut Kecamatan dan Jenis Tanaman di Kabupaten Kepulauan Sangihe (m ²), 2020 dan 2021 <i>Harvested Area of Medicinal Plants by Subdistrict and Kind of Plant in Kepulauan Sangihe Regency(m²), 2020 and 2021</i>	192
5.1.6	Produksi Tanaman Biofarmaka Menurut Kecamatan dan Jenis Tanaman di Kabupaten Kepulauan Sangihe (kg), 2020 and 2021 <i>Production of Medicinal Plants by Subdistrict and Kind of Plant in Kepulauan Sangihe Regency(kg), 2020 and 2021</i>	194
5.1.7	Luas Panen Tanaman Biofarmaka Menurut Jenis Tanaman di Kabupaten Kepulauan Sangihe (m ²), 2018–2021 <i>Harvested Area of Medicinal Plants by Kind of Plant in Kepulauan</i>	

	Halaman Page
	196
5.1.8	197
5.1.9	198
5.1.10	200
5.1.11	202
5.1.12	203
5.1.13	204
5.1.14	208
5.2 PERKEBUNAN	
5.2.1	209

DAFTAR GAMBAR/LIST OF FIGURES

		Halaman Page
1.1	Luas Daerah menurut Kecamatan (%), 2021 <i>Area of Subdistrict (%), 2021</i>	6
1.2	Jarak dari Ibukota Kecamatan ke Ibukota Kabupaten di Kabupaten Kepulauan Sangihe (km), 2021 <i>Distance between Subdistricts Capital and Regency Capital in Kepulauan Sangihe Regency (km), 2021</i>	7
2.1	Jumlah Anggota Dewan Perwakilan Rakyat Daerah Menurut Partai Politik dan Jenis Kelamin di Kabupaten Kepulauan Sangihe, 2021	
3.1	Persentase Penduduk Menurut Jenis Kelamin (%), 2021 <i>Percentage of Population By Gender (%), 2021</i>	48
3.2	Jumlah Penduduk Menurut Jenis Kecamatan (Jiwa), 2021 <i>Population By Subdistrict (Jiwa), 2021</i>	
4.1	Jumlah Sekolah di Kabupaten Kepulauan Sangihe,, 2021 <i>Number of Schools in Kepulauan Sangihe Regency, 2021</i>	78
4.2	Jumlah Fasilitas Kesehatan di Kabupaten Kepulauan Sangihe, 2021 <i>Number of Health Facilities in Kepulauan Sangihe Regency, 2021</i>	79
5.1	Luas Panen Tanaman Sayuran dan Buah-buahan Semusim Menurut Jenis Tanaman di Kabupaten Kepulauan Sangihe (ha) <i>Harvested Area of Seasonal Vegetables and Fruits by Kind of Plant in Kepulauan Sangihe Regency(ha)</i>	180
5.2	Produksi Tanaman Biofarmaka Menurut Jenis Tanaman di Kabupaten Kepulauan Sangihe (kg) <i>Production of Medicinal Plants by Kind of Plant in Kepulauan Sangihe Regency(kg)</i>	181
6.1	Distribusi Pelanggan Air PDAM Menurut Kecamatan(%), 2021 <i>Distribution of PDAM Customer by Subdistrict (%), 2021</i>	221
7.1	Perkembangan Jumlah Rumah Makan/Restoran Daerah Di Kabupaten Kepulauan Sangihe <i>Development of Number of Regional Restaurants / Restaurants in Kepulauan Sangihe Regency</i>	

8.1	Persentase Panjang Jalan Menurut Jenis Permukaan Jalan di Kabupaten Kepulauan Sangihe (%), 2021 <i>Percentage of Road Length by Road Surface Type in Kepulauan Sangihe Regency (%), 2021</i>	248
9.1	Jumlah Koperasi Aktif di Kabupaten Kepulauan Sangihe, 2018 - 2021 <i>Number of Copperative in Kepulauan Sangihe Regency, 2018 - 2021</i>	257
10.1	Persentase Pengeluaran per Kapita Sebulan Menurut Kelompok Komoditas di Kabupaten Kepulauan Sangihe, 2021 <i>Percentage of Monthly Expenditure per Capita by</i>	266
	<i>Commodity Group in Kepulauan Sangihe Regemcy, 2021</i>	266
11.1	Luas Daerah menurut Kecamatan (%), 2021 <i>Area of Subdistrict (%), 2021</i>	276
12.1	Produk Domestik Regional Bruto Atas Dasar Harga Konstan 2010 Menurut Lapangan Usaha di Kabupaten Kepulauan Sangihe (miliar rupiah), 2017–2021 <i>Gross Regional Domestic Product at 2010 Constant Market Prices by Industry in Kepulauan Sangihe Regency (billion rupiahs), 2017–2021</i>	
12.2	Laju Pertumbuhan Produk Domestik Regional Bruto Atas Dasar Harga Konstan 2010 Menurut Lapangan Usaha di Kabupaten Kepulauan Sangihe (persen), 2017–2021 <i>Growth Rate of Gross Regional Domestic Product at 2010 Constant Market Prices by Industry in Kepulauan Sangihe Regency (percent), 2017–2021</i>	
13.1	Jumlah Penduduk Menurut Kabupaten/ Kota di Provinsi Sulawesi Utara (ribu) <i>Population by Regency/Municipality in Sulawesi Utara Province (thousand)</i>	306
13.2	Indeks Pembangunan Manusia Menurut Kabupaten/ Kota di Provinsi Sulawesi Utara,2021 <i>Human Development Index by Regency/Municipality in Sulawesi Utara Province,2021</i>	307

PENJELASAN UMUM/EXPLANATORY NOTES

Tanda-tanda, satuan-satuan, dan lain-lainnya yang digunakan dalam publikasi ini adalah sebagai berikut:

Symbols, measurement units, and acronyms which are used in this publication, are as follows:

1. TANDA-TANDA/SYMBOLS

Data tidak tersedia/Data not available	: ...
Tidak ada atau nol /Null or zero	: -
Data dapat diabaikan/Data negligible	: 0
Tanda decimal/Decimal point	: ,
Data tidak dapat ditampilkan/Not applicable	: NA
Angka estimasi/Estimated figures	: e
Angka diperbaiki/Revised figures	: r
Angka sementara/Preliminary figures	: x
Angka sangat sementara/Very preliminary figures	: xx
Angka sangat sangat sementara/Very very preliminary figures	: xxx

2. SATUAN/UNITS

barel/barrel	: 158,99 liter/litres = 1/6,2898 m ³
hektar (ha)/hectare (ha)	: 10 000 m ²
kilometer (km)/kilometres (km)	: 1 000 meter/meters (m)
knot/knot	: 1,8523 km/jam (km/hour)
kuintal/quintal	: 100 kg
KWh	: 1 000 Watt hour
MWh	: 1 000 KWh
liter (untuk beras)/litre (for rice)	: 0,80 kg
MMSCF	: 1/35,3 m ³
metrik ton (m.ton)/metric ton (m. ton)	: 0,98421 long ton = 1 000 kg
ons/ounce	: 28,31 gram/grams
ton	: 1 000 kg

Satuan lain: buah, dus, butir, helai/lembar, kaleng, batang, pulsa, ton kilometer (ton-km), jam, menit, persen (%).

Other units: unit, pack, pieces, sheet, tin, pulse, ton-kilometres(ton-km), hour, minute, percent (%).

Perbedaan angka di belakang koma disebabkan oleh pembulatan angka.

The difference in decimal numbers is caused by rounding.

DAFTAR SINGKATAN/ LIST OF ABBREVIATIONS

SI	: Stasiun Iklim
SIMPK	: Stasiun Meteorologi Pertanian Khusus
t.t	: Tempat tidur
BCG	: Bacillus Calmette Guerin
DPT	: Difteri, Pertusis, Tetanus
TT	: Tetanus Toxoid
IOT	: Industri Obat Tradisional/ <i>Traditional Medicine Industry</i>
IKOT	: Industri Kecil Obat Tradisional/ <i>Traditional Medicine Small</i>
Alkes	: Alat kesehatan/ <i>Health Kits</i>
PKRT	: Perbekalan Kesehatan Rumah tangga/ <i>Household Health Logistics</i>
Kompl	: Komplemen/ <i>Complement</i>
IRTP	: Industri Pangan Produksi Rumah Tangga/ <i>Foods Home Industry</i>
PBF	: Pedagang Besar Farmasi/ <i>Pharmacy Whole-seller</i>
GFK	: Gudang Farmasi Kab/Kota/Regency/ <i>Municipality Pharmacy Warehouse</i>
RB	: Rumah Bersalin/ <i>Delivery House</i>
Pustu	: Puskesmas pembantu/ <i>Auxiliary Public Health Center</i>
BP	: Balai Pengobatan/ <i>Polyclinic</i>
TPS	: Tempat Pembuangan Sementara / <i>landfill</i>
Jamkesmas	: Jaminan kesehatan masyarakat miskin/ <i>Poor public health insurance</i>
PJKMU	: Program Jaminan Kesehatan Masyarakat Umum
SIUP	: Surat Ijin Usaha Perdagangan/ <i>Trading Permission Letter</i>
TDP	: Tanda Daftar Perusahaan/ <i>Company Registration Identity</i>
API	: Angka Pengenal Importir/ <i>Importer's Identity Number</i>

Statistik Kunci, 2019–2021 Key Statistics, 2019–2021

Rincian/Description	Satuan/Unit	2019	2020	2021
(1)	(2)	(3)	(4)	(5)
SOSIAL/SOCIAL				
Penduduk ¹ /Population ¹	juta/million	130,8	131,2	139,2
Laju Pertumbuhan Penduduk ¹ /Population Growth ¹	%	0,26	0,25	...
Angka Harapan Hidup ^{1-e} /Life Expectancy Rate ¹	tahun/years	69,60	69,96	70,10
Angka Melek Huruf Usia 15+/ <i>Literacy Rate Aged 15+</i>	%	99,25	98,68	...
Tingkat Partisipasi Angkatan Kerja -TPAK ^{2,3} <i>Labour Force Participation Rate-LFPR^{2,3}</i>	%	63,37	62,31	...
Tingkat Pengangguran Terbuka-TPT ² <i>Unemployment Rate-UR²</i>	%	3,71	4,18	...
Penduduk Miskin ⁴ /Poor People ⁴	juta/million	15,48	14,62	14,64
Persentase Penduduk Miskin ⁴ <i>Percentage of Poor People⁴</i>	%	11,82	11,16	11,14
Indeks Pembangunan Manusia-IPM ⁵ <i>Human Development Index⁵</i>	—	69,67	70,53	70,73
EKONOMI/ECONOMIC				
Produk Domestik Regional Bruto (PDRB) Harga Berlaku ⁶ <i>Gross Regional Domestic Bruto (GRDP) at Current Price⁶</i>	triliun rupiah <i>trillion rupiahs</i>	3.931	4.248	4,390
Laju Pertumbuhan Ekonomi ⁸ /Economic Growth ⁷	%	5,50	5,48	0,50
PDRB Per Kapita Harga Berlaku ^{6,8} <i>Per Capita of GRDP at Current Price^{6,8}</i>	juta rupiah <i>million rupiahs</i>	30,05	32,39	...

- Catatan/Notes: ¹ Hasil proyeksi penduduk Indonesia 2010–2035 (pertengahan tahun/Juni)/*The result of Indonesia population prjection 2010–2035 (mid year/June)*
- ² Kondisi Agustus/Condition at August
- ³ Menggunakan penimbang hasil proyeksi penduduk tahun 2010–2035/Weighted by the 2010–2035 population projection
- ⁴ Kondisi Maret/Condition at March
- ⁵ Sejak tahun 2010, IPM dihitung dengan metode baru. Komponen IPM metode baru adalah angka harapan hidup saat lahir, harapan lama sekolah, rata-rata lama sekolah, dan pengeluaran per kapita/*Since 2010, HDI was calculated using new method. New HDI component are life expectancy at birth, expected years of schooling, means years of schooling, and expenditure per capita*
- ⁶ Mulai tahun 2010 mengadopsi System of National Account 2008 (SNA 2008)/*Since 2010 is in line with System of National Account 2008 (SNA 2008)*
- ⁷ Menggunakan tahun dasar 2010 (2010=100)/*Using 2010 base year (2010=100)*
- ⁸ Menggunakan proyeksi penduduk berdasarkan hasil SP2010/*Using population projection based on SP2010*

1

KEADAAN GEOGRAFIS

Geographical Situation



LUAS
WILAYAH
736.98 KM²



RATA-RATA
CURAH HUJAN
14 MILIMETER



RATA-RATA
PENYINARAN
MATAHARI
65.5%

PENJELASAN TEKNIS**TECHNICAL NOTES**

1. Kabupaten Kepulauan Sangihe merupakan bagian integral dari Provinsi Sulawesi Utara, dengan ibu kota Tahuna. Secara Astronomis, Kabupaten Kepulauan Sangihe terletak antara 20 4'13" – 40 44' 22" Lintang Utara dan 1250 9' 28" – 1250 56' 57" Bujur Timur.
 2. Berdasarkan posisi geografisnya, Kabupaten Kepulauan Sangihe memiliki batas-batas: Utara- Republik Philipina dan Kabupaten Kepulauan Talaud; Selatan- Kabupaten Sitaro; Timur- Samudra Pasifik dan Laut Maluku; Barat- Laut Sulawesi.
 3. Kabupaten Kepulauan Sangihe terdiri dari 15 kecamatan.
 4. Badan Pusat Statistik (BPS) telah melakukan pendataan Potensi Desa (Podes) sejak tahun 1980. Sejak saat itu, Podes dilaksanakan secara rutin sebanyak 3 kali dalam kurun waktu sepuluh tahun untuk mendukung kegiatan Sensus Penduduk, Sensus Pertanian, ataupun Sensus Ekonomi. Dengan demikian, fakta penting terkait ketersediaan infrastruktur dan potensi yang dimiliki oleh setiap wilayah dapat dipantau perkembangannya secara berkala dan terus menerus.
1. *Kepulauan Sangihe Regency is an integral part of North Sulawesi province with Tahuna as the capital. Astronomically, Sangihe Regency is located between 20 4'13" – 40 44' 22" North latitude and 1250 9' 28" – 1250 56' 57" East longitude.*
 2. *In terms of geographic position, Kepulauan Sangihe Regency has boundaries as follows: North- Republic of Philippines and Talaud Regency; South- Sitaro Regency; East- Pacific Ocean and Maluku Sea; West- Sulawesi Sea.*
 3. *Kepulauan Sangihe Regency has 15 subdistricts*
 4. *BPS-Statistics Indonesia has already recorded potential of the village (Podes) since 1980. Since then, Podes regularly implemented 3 (three) times within ten years to support the activities of the Population Census, Agriculture Census, or Economic Census. Thus, important facts related to the availability of infrastructure and the potential possessed by each region can be monitored regularly and continually.*

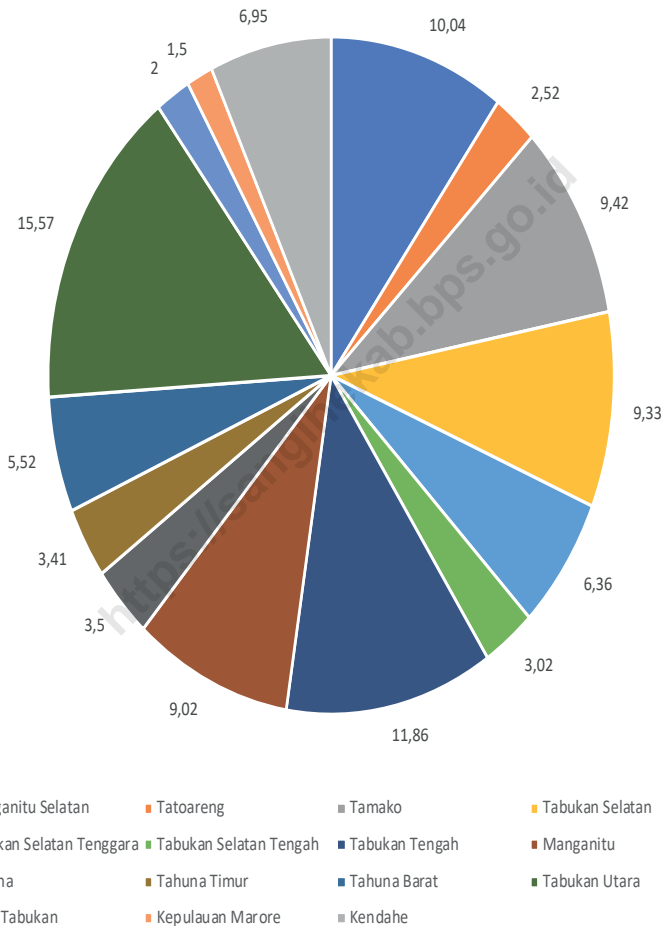
5. Sejak tahun 2008, pendataan Podes mengalami perubahan dengan adanya penambahan kuesioner suplemen kecamatan dan kabupaten/kota. Penambahan kuesioner tersebut bertujuan untuk meningkatkan manfaat data Podes bagi para konsumen data dan pemerintah daerah dalam perencanaan pembangunan wilayah.
 6. Data Podes merupakan satu-satunya sumber data kewilayahan yang muatannya beragam dan memberi gambaran tentang situasi pembangunan suatu wilayah (regional). Ini berbeda dengan data dari hasil pendekatan rumah tangga yang lebih menekankan pada dimensi aktivitas sektoral. Keduanya sama penting dan menjadi kekayaan BPS.
 7. Cakupan Wilayah Pencacahan Podes dilakukan secara sensus terhadap seluruh wilayah administrasi pemerintahan terendah setingkat desa (yaitu desa, kelurahan, nagari, Unit Permukiman Transmigrasi (UPT)) yang masih dibina oleh kementerian terkait. Berdasarkan hasil Podes 2014 Kabupaten Kepulauan Sangihe, ada sebanyak 167 desa/kelurahan yang tersebar di 15 kecamatan.
 8. Desa/Kelurahan lembah adalah
5. *Since 2008, Podes has been changed especially in providing additional information from subdistrict and regency/municipality, using separate questionnaires. The goal of these changes is to provide more benefits for data users and local government in regional development planning.*
 6. *Podes data is the only one source of spatial data consisting of various information and providing a picture of development progress in a region. The Podes data are different from data resulted from household surveys focusing on the dimension of sectoral activities. Both kind of data are important and become the trade mark of BPS on the data richness aspect.*
 7. *Area Coverage Podes enumeration is implemented as a census of the lowest governmental administrative region equivalent to village (i.e. village, sub-district, nagari, and Transmigration Settlement Unit which is still fostered by the relevant ministries). There were 167 village-level areas spread over 15 subdistricts based on the result of Podes 2014 in Kepulauan Sangihe Regency.*
 8. *Valley Village/Sub-District area is a*

desa/kelurahan yang wilayahnya sebagian besar merupakan daerah rendah yang terletak di antara dua gunung/pegunungan atau daerah yang mempunyai kedudukan lebih rendah dibandingkan daerah sekitarnya.

village/sub-district with the largest part of the village/sub-district is a low area between two mountains or area that have a position lower than the surrounding areas.

9. Desa/Kelurahan Dataran adalah desa/kelurahan yang sebagian besar wilayahnya tampak datar, rata, dan membentang.
 10. Suhu (Temperature) adalah keadaan panas atau dinginnya udara. Alat untuk mengukur suhu udara atau derajat panas disebut thermometer. Pengukuran biasanya dinyatakan dalam skala Celcius (C), Reamur (R), dan Fahrenheit (F). Suhu udara tertinggi di permukaan bumi adalah di daerah tropis (sekitar ekuator) dan makin ke kutub makin dingin.
 11. Kelembaban Udara digunakan untuk menyatakan banyaknya kandungan uap air dalam udara diukur dengan hygrometer atau higrograf.
 12. Tekanan Udara di permukaan bumi adalah gaya per satuan luas berdasarkan atas berat/beban dari atmosfer di atasnya
9. *Flat Village/Sub-District is a village/sub-district which the largest part of village1/sub-district looked plane, flat, and stretches.*
 10. *Temperature is an objective comparative measure of hot or cold. It is measured by a thermometer. Measurements are typically expressed in the Celsius scale (C), Reaumur (R), and Fahrenheit (F). The highest air temperature at the earth's surface is in the tropics (around the equator) and further to the colder poles.*
 11. *Humidity is the amount of water vapor in the air that measured with hygrometer/ higrograf.*
 12. *Atmospheric pressure is the pressure exerted by the weight of air in the atmosphere of Earth*

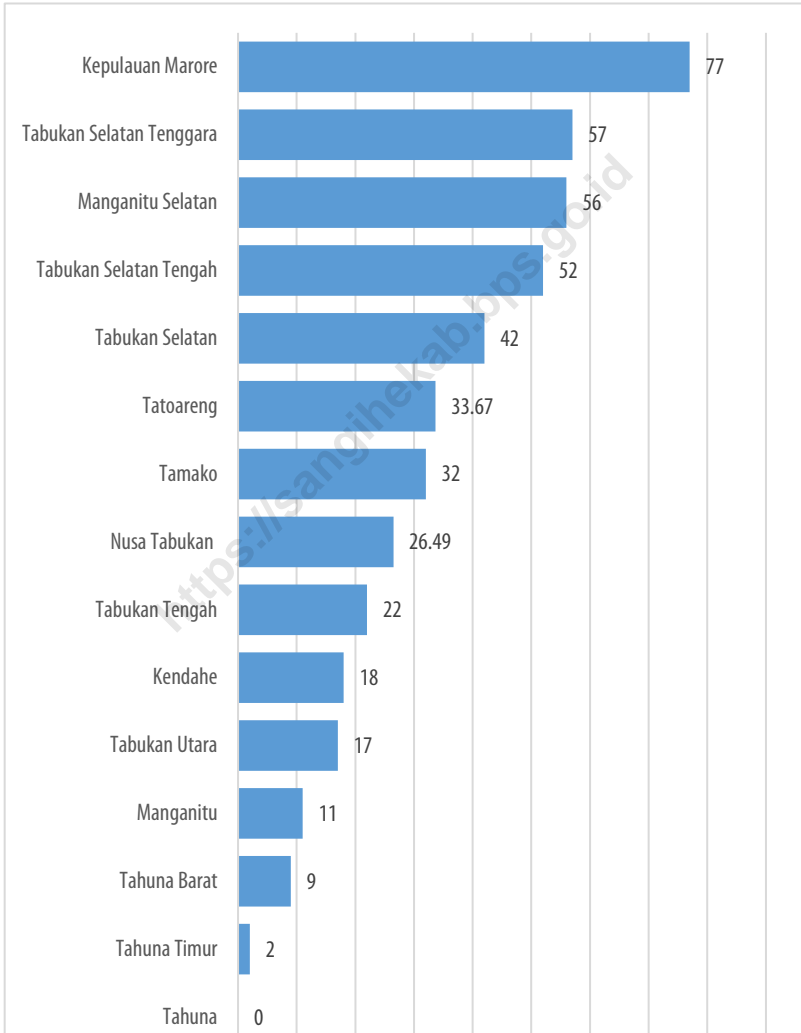
Gambar 1.1 Luas Daerah menurut Kecamatan (%), 2021
Figures 1.1 Area of Subdistrict (%), 2021



Sumber/Source : Berdasarkan Peraturan Menteri Dalam Negeri No. 66 Tahun 2011 tanggal 28 Desember 2011
 Based on Minister Of Home Affairs Regulation No 66/2011, December 28,2011

Gambar 1.2
Figures

Jarak dari Ibukota Kecamatan ke Ibukota Kabupaten di Kabupaten Kepulauan Sangihe (km), 2021
Distance between Subdistricts Capital and Regency Capital in Kepulauan Sangihe Regency (km), 2021



Sumber/Source : Berdasarkan Peraturan Menteri Dalam Negeri No. 66 Tahun 2011 tanggal 28 Desember 2011
Based on Minister Of Home Affairs Regulation No 66/2011, December 28, 2011

1.1 KEADAAN GEOGRAFI GEOGRAPHY CONDITION

Tabel
Table 1.1.1 **Luas Daerah dan Jumlah Pulau Menurut Kecamatan di Kabupaten Kepulauan Sangihe, 2021**
Total Area and Number of Islands by Subdistrict in Kepulauan Sangihe Regency, 2021

Kecamatan <i>Subdistrict</i>	Ibukota Kecamatan <i>Capital of Subdistrict</i>	Luas <i>Total Area</i> (km ² /sq.km)
(1)	(2)	(3)
Manganitu Selatan	Lapango	73,99
Tatoareng	Kahakitang	18,56
Tamako	Pokol	69,42
Tabukan Selatan	Lesabe I	68,76
Tabukan Selatan Tengah	Salurang	46,84
Tabukan Selatan Tenggara	Pintareng	22,29
Tabukan Tengah	Kuma	87,39
Manganitu	Mala	66,46
Tahuna	Bungalawang	25,76
Tahuna Timur	Tona I	25,15
Tahuna Barat	Mitung	40,66
Tabukan Utara	Bengketang	114,76
Nusa Tabukan	Nipa	14,73
Kepulauan Marore	Marore	11,02
Kendahe	Kendahe I	51,19
Kepulauan Sangihe		736,98

Lanjutan Tabel/*Continued Table 1.1.1*

Kecamatan <i>Subdistrict</i>	Persentase terhadap Luas Kabupaten Kepulauan Sangihe <i>Percentage to Kepulauan Sangihe Regency Area</i>	Jumlah Pulau <i>Number of Islands</i>
(1)	(4)	(5)
Manganitu Selatan	10,04	21
Tatoareng	2,52	21
Tamako	9,42	12
Tabukan Selatan	9,33	17
Tabukan Selatan Tengah	6,36	0
Tabukan Selatan Tenggara	3,02	0
Tabukan Tengah	11,86	0
Manganitu	9,02	3
Tahuna	3,50	0
Tahuna Timur	3,41	0
Tahuna Barat	5,52	0
Tabukan Utara	15,57	10
Nusa Tabukan	2,00	16
Kepulauan Marore	1,50	0
Kendahe	6,95	6
Kepulauan Sangihe	100	108

Catatan/Note: ¹ Berdasarkan Peraturan Menteri Dalam Negeri Nomor 137 Tahun 2018 tanggal 29 Desember 2018/*Based on Minister of Home Affairs Regulation Number 137/2018, December 29, 2018*

² Berdasarkan informasi Kementerian Dalam Negeri Tahun 2019/*Based on information from Ministry of Home Affairs, 2019*

Sumber/Source: Kementerian Dalam Negeri/*Ministry of Home Affairs*

Tabel 1.1.2 **Tinggi Wilayah dan Jarak ke Ibukota Kabupaten Menurut Kecamatan di Kabupaten Kepulauan Sangihe, 2021**
Altitude and Distance to the Capital of Regency by Subdistrict in Kepulauan Sangihe Regency, 2021

Kecamatan Subdistrict	Tinggi Wilayah (mdpl) Altitude (m a.s.l)	Jarak ke Ibukota Kabupaten Distance to the Capital of Regency
(1)	(2)	(3)
Manganitu Selatan	10	56,00
Tatoareng	2	33,67
Tamako	1	32,00
Tabukan Selatan	2	42,00
Tabukan Selatan Tengah	3	52,00
Tabukan Selatan Tenggara	250	57,00
Tabukan Tengah	3	22,00
Manganitu	7	11,00
Tahuna	10	-
Tahuna Timur	10	2,00
Tahuna Barat	8	9,00
Tabukan Utara	2	17,00
Nusa Tabukan	3	26,49
Kepulauan Marore	6	77,00
Kendahe	10	18,00
Kepulauan Sangihe		

Catatan/Note: ¹ Berdasarkan Peraturan Menteri Dalam Negeri Nomor 137 Tahun 2018 tanggal 29 Desember 2018/*Based on Minister of Home Affairs Regulation Number 137/2018, December 29, 2018*

² Berdasarkan informasi Kementerian Dalam Negeri Tahun 2019/*Based on information from Ministry of Home Affairs, 2019*

Sumber/Source: Kementerian Dalam Negeri/*Ministry of Home Affairs*

Tabel
Table 1.1.3

Nama Gunung dan Tingginya di Kabupaten Kepulauan Sangihe, 2021
Name and Height of Mountain in Kepulauan Sangihe Regency, 2021

Kecamatan <i>Subdistrict</i>	Nama Gunung <i>Name of Mountain</i>	Tingg (Meter) <i>Height (Meter)</i>	Keterangan <i>Notes</i>
(1)	(2)	(3)	(3)
Tatoareng	Banuawuhu	-5	Di Bawah Laut
Tamako	Sandaruman	1 046	
Tahuna	Awu	1 320	
Tahuna	Kakiralong	1 002	

Catatan/Note: Dikuti dari Provinsi Sulawesi Utara dalam Angka 2021 / *Noted from Sulawesi Utara in Figures 2021*

Tabel 1.1.4 **Nama Gunung dan Tingginya di Kabupaten Kepulauan Sangihe, 2021**
Table 1.1.4 **Name and Height of Mountain in Kepulauan Sangihe Regency, 2021**

Kecamatan Subdistrict	Tingkat Kemiringan Level of Slope
(1)	(2)
Manganitu Selatan	Landai
Tatoareng	Sedang
Tamako	Landai
Tabukan Selatan	Landai
Tabukan Selatan Tengah	Landai
Tabukan Selatan Tenggara	Landai
Tabukan Tengah	Landai
Manganitu	Landai
Tahuna	Sedang
Tahuna Timur	Sedang
Tahuna Barat	Sedang
Tabukan Utara	Landai
Nusa Tabukan	Landai
Kepulauan Marore	Sedang
Kendahe	Landai

Catatan/Note: Badan Pusat Statistik Kabupaten Kepulauan Sangihe / BPS-Statistics of Kepulauan Sangihe Regency

1.2 KEADAAN IKLIM CLIMATE CONDITION

Tabel 1.2.1 Pengamatan Unsur Iklim Menurut Bulan di Stasiun Meteorologi KL. III Naha-Tahuna, 2021
Observation of Climate Elements By Months at Meteorological Station of Naha-Tahuna, 2021

Bulan Month	Suhu/Temperature (°C)			Kelembaban/Humidity (%)		
	Minimum	Rata-rata Average	Maksimum Maximum	Minimum	Rata-rata Average	Maksimum Maximum
(1)	(2)	(3)	(4)	(5)	(6)	(7)
Januari/January	21.8	26.5	33.2	69	89	98
Februari/February	22.4	27.2	35.0	65	86	97
Maret/March	22.3	27.3	32.4	66	86	98
April/April	22.6	28.1	35.0	61	82	97
Mei/May	23.6	27.7	34.8	70	86	97
Juni/June	22.0	28.1	33.8	63	82	95
Juli/July	21.6	27.8	34.8	61	83	95
Agustus/August	22.6	27.6	34.2	68	83	95
September/September	22.0	27.4	34.4	66	86	98
Oktober/October	22.0	28.3	33.6	26	82	99
November/November	22.7	27.9	34.2	68	85	98
Desember/December	22.0	27.6	34.2	66	85	98

Lanjutan Tabel/*Continued Table 1.2.1*

Bulan Month	Kecepatan Angin (m/det) Wind Velocity (m/sec)			Tekanan Udara/Atmospheric Pressure (mb)		
	Minimum	Rata-rata Average	Maksimum Maximum	Minimum	Rata-rata Average	Maksimum Maximum
(1)	(8)	(9)	(10)	(11)	(12)	(13)
Januari/January	3	5	19	1005.0	1007.4	1010.0
Februari/February	3	5	14	1006.0	1008.2	1009.0
Maret/March	3	5	13	1005.0	1008.7	1011.0
April/April	3	5	16	1005.0	1008.8	1012.0
Mei/May	3	5	14	1006.0	1008.2	1010.0
Juni/June	3	5	20	1007.0	1009.5	1011.0
Juli/July	3	5	18	1007.0	1008.0	1010.0
Agustus/August	3	5	21	1007.7	1009.6	1011.6
September/September	3	5	15	1007.0	1008.8	1011.0
Oktober/October	3	5	15	1005.0	1008.3	1012.0
November/November	3	4	12	1006.1	1007.7	1009.8
Desember/December	3	5	18	1005.1	1008.5	1011.4

Lanjutan Tabel/*Continued Table 1.2.1*

Bulan Month	Jumlah Curah Hujan Number of Precipitation (mm)	Jumlah Hari Hujan (hari) Number of Rainy Days (day)	Penyinaran Matahari Duration of Sunshine (%)
(1)	(14)	(15)	(16)
Januari/January	908	24	31
Februari/February	407	17	68
Maret/March	336	26	53
April/April	306	26	73
Mei/May	317	23	54
Juni/June	150	17	75
Juli/July	258	17	70
Agustus/August	74	18	72
September/September	347	26	51
Oktober/October	488	20	70
November/November	328	23	69
Desember/December	694	26	47

Sumber/Source: Badan Meteorologi Klimatologi dan Geofisika Stasiun Meteorologi KL. III Naha-Tahuna / Meteorological Station of Naha-Tahuna

2

PEMERINTAH

Government

JUMLAH PEGAWAI NEGERI SIPIL

MENURUT GOLONGAN

1

14

Pegawai Negeri Sipil

2

694

Pegawai Negeri Sipil

3

2384

Pegawai Negeri Sipil

4

736

Pegawai Negeri Sipil

Jumlah ini merupakan Pegawai Negeri Sipil di lingkungan Pemerintah Kabupaten Kepulauan Sangihe sehingga tidak termasuk Pegawai Negeri Sipil Pusat

PENJELASAN TEKNIS**TECHNICAL NOTES**

- | | |
|---|--|
| <p>1. Secara administratif, sejak tahun 2002 (UU No. 5 Tahun 2002) Kabupaten Kepulauan Sangihe Talaud dimekarkan menjadi dua yaitu, Kepulauan Sangihe dan Kabupaten Kepulauan Talaud.</p> | <p>1. <i>Since 2002 (Act No. 5 of 2002), Kepulauan Sangihe Regency have split in two regencies namely Kepulauan Sangihe Regency and Kepulauan Talaud Regency.</i></p> |
| <p>2. Sampai dengan Desember 2021, Kabupaten Kepulauan Sangihe memiliki 15 kecamatan dengan 167 desa/ kelurahan.</p> | <p>2. <i>Until December 2020, Kepulauan Sangihe Regency consists of 15 subdistricts and 167 villages.</i></p> |
| <p>3. Kekuasaan legislatif di Kabupaten Kepulauan Sangihe dipegang oleh DPRD (Dewan Perwakilan Rakyat Daerah).</p> | <p>3. <i>Kepulauan Sangihe Regency's Legislative power is held by Regional House of Representatives.</i></p> |
| <p>4. Anggota Dewan Perwakilan Rakyat Daerah (DPRD) dipilih melalui pemilihan umum (pemilu) dan dilantik dalam masa jabatan lima tahun.</p> | <p>4. <i>Regional House of Representatives (DPRD) members are elected through a general election and appointed for a five-years membership.</i></p> |
| <p>5. ASN (Aparatur Sipil Negara) adalah profesi bagi pegawai negeri sipil dan pegawai pemerintah dengan perjanjian kerja yang bekerja pada instansi pemerintah (UU No.5 Tahun 2014)</p> | <p>5. <i>ASN (State Civil Apparatus) is a profession for civil servants and government employees with employment agreements that work in government agencies (Act No. 5 of 2014).</i></p> |
| <p>6. Akta Kelahiran adalah akta catatan sipil hasil pencatatan terhadap Pelaporan kelahiran oleh penduduk dilaksanakan di Instansi Pelaksana tempat penduduk berdomisili. Penulisan tempat lahir di dalam Akta Kelahiran tetap menunjuk pada</p> | <p>6. <i>A birth certificate is a certificate of civil registration records of reporting the results of births by residents held in place Executing Agency domiciled residents. Writing a birth in a birth certificate still refers to the place of birth.</i></p> |

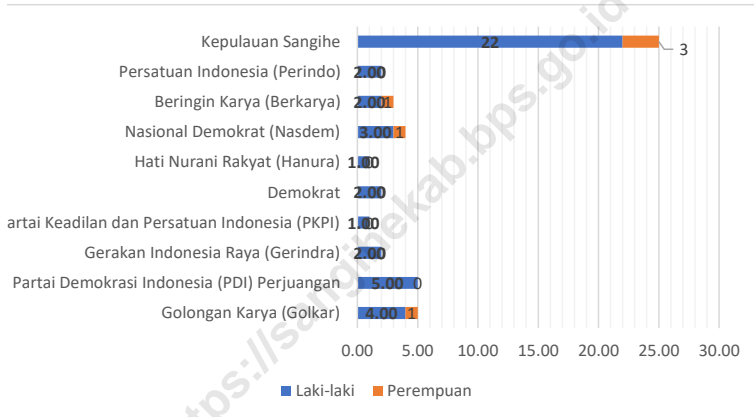
tempat terjadinya kelahiran.

7. Akta kematian adalah suatu akta yang dibuat dan diterbitkan oleh Dinas Kependudukan yang membuktikan secara pasti tentang kematian seseorang. Pelaporan kematian oleh rukun tetangga atau nama lain kepada Instansi Pelaksana dilaksanakan secara berjenjang kepada rukun warga atau nama lain, kelurahan/desa, dan kecamatan atau nama lain. (UU No. 24 Tahun 2013 Tentang perubahan atas UU No. 23 Tahun 2006 Tentang Administrasi Kependudukan.
7. *The death certificate is a certificate that is created and published by the Office of Population that prove with certainty about someone's death. Reporting the death by a neighborhood association or other names to the Executing Agency implemented gradually to the pillars of the citizens or any other name, the urban / rural, and subdistricts or other names. (Law No. 24 of 2013 On amendments to the Law No. 23 Year 2006 concerning Population Administration)*

<https://sangihekab.go.id>

Gambar 2.1
Figures

Jumlah Anggota Dewan Perwakilan Rakyat Daerah Menurut Partai Politik dan Jenis Kelamin di Kabupaten Kepulauan Sangihe, 2021
Number of Regional House of Representatives's Members by Political Parties and Sex in Kepulauan Sangihe Regency, 2021



Sumber/Source : Sekretariat DPRD Kabupaten Kepulauan Sangihe/DPRD Secretariat of Kepulauan Sangihe Regency

2.1 WILAYAH ADMINISTRATIF ADMINISTRATIVE AREA

Tabel 2.1.1 **Jumlah Desa¹/Kelurahan Menurut Kecamatan di Kabupaten Kepulauan Sangihe, 2017–2021**
Table 2.1.1 **Number of Villages¹/Kelurahan by Subdistrict in Kepulauan Sangihe Regency, 2017–2021**

Kecamatan Subdistrict	2017	2018	2019	2020	2021
(1)	(2)	(3)	(4)	(5)	(6)
Manganitu Selatan	13	13	13	13	13
Tatoareng	7	7	7	7	7
Tamako	20	20	20	20	20
Tabukan Selatan	14	14	14	14	14
Tabukan Selatan Tengah	9	9	9	9	9
Tabukan Selatan Tenggara	6	6	6	6	6
Tabukan Tengah	18	18	18	18	18
Manganitu	18	18	18	18	18
Tahuna	8	8	8	8	8
Tahuna Timur	8	8	8	8	8
Tahuna Barat	6	6	6	6	6
Tabukan Utara	24	24	24	24	24
Nusa Tabukan	5	5	5	5	5
Kepulauan Marore	3	3	3	3	3
Kendahe	8	8	8	8	8
Kepulauan Sangihe	167	167	167	167	167

Catatan/Note: ¹Termasuk Unit Permukiman Transmigrasi (UPT)/Include Transmigration Settlement Unit
Sumber/Source: Peraturan Kepala Badan Pusat Statistik Nomor 1 Tahun 2021 Tanggal 5 Februari 2021 tentang Perubahan Atas Peraturan Kepala Badan Pusat Statistik Nomor 3 Tahun 2020 tentang Kode dan Nama Wilayah Kerja Statistik Tahun 2020/Chief Statistician Regulation Number 1/2021, February 5 2021, as a revision of Chief Statistician Regulation Number 3 of 2020 on Code and Name of Regional Level of Data Collection.

Tabel
Table 2.1.2

Jumlah Desa Menurut Status Indeks Desa Membangun (IDM) di Kabupaten Kepulauan Sangihe, 2021
Number of Villages by Status of the Indeks Desa Membangun (IDM) di Kabupaten Kepulauan Sangihe, 2021

Kecamatan Subdistrict	Sangat Tertinggal Very Disadvantaged	Tertinggal Disadvantage	Berkembang Developing	Maju Progressive	Jumlah Total
(1)	(2)	(3)	(4)	(5)	(6)
Manganitu Selatan	-	6	7	-	13
Tatoareng	-	6	1	-	7
Tamako	-	2	13	5	20
Tabukan Selatan	-	4	9	1	14
Tabukan Selatan Tengah	2	5	2	-	9
Tabukan Selatan Tenggara	-	3	3	-	6
Tabukan Tengah	-	-	17	1	18
Manganitu	-	2	12	4	18
Tabukan Utara	-	-	14	10	24
Nusa Tabukan	-	1	4	-	5
Kepulauan Marore	-	2	1	-	3
Kendahe	-	3	5	-	8
Kepulauan Sangihe	2	34	88	21	145

Sumber/Source: Dinas Pemberdayaan Masyarakat dan Desa Kabupaten Kepulauan Sangihe / Community Empowerment Board and Village Service in Kepulauan Sangihe Regency

Tabel
Table 2.1.3**Klasifikasi Desa/Kelurahan per Kecamatan di Kabupaten Kepulauan Sangihe, 2021**
Village / Subdistrict Classification per District in Sangihe Islands Regency, 2021

Kecamatan Subdistrict	Swadaya self-subsistent	Swakarya Self-work	Swasembada Self-sufficiency	Jumlah Total
(1)	(2)	(3)	(4)	(6)
Manganitu Selatan	13	-	-	13
Tatoareng	7	-	-	7
Tamako	19	1	-	20
Tabukan Selatan	14	-	-	14
Tabukan Selatan Tengah	9	-	-	9
Tabukan Selatan Tenggara	6	-	-	6
Tabukan Tengah	18	-	-	18
Manganitu	18	-	-	18
Tahuna	8	-	-	8
Tahuna Timur	8	-	-	8
Tahuna Barat	6	-	-	6
Tabukan Utara	24	-	-	24
Nusa Tabukan	5	-	-	5
Kepulauan Marore	3	-	-	3
Kendahe	8	-	-	8
Kepulauan Sangihe	166	1	-	167

Sumber/Source: Dinas Pemberdayaan Masyarakat dan Desa Kabupaten Kepulauan Sangihe / Community Empowerment Board and Village Service in Kepulauan Sangihe Regency

2.2 DEWAN PERWAKILAN RAKYAT DAERAH REGIONAL HOUSE OF REPRESENTATIVE

Tabel 2.2.1 Jumlah Anggota Dewan Perwakilan Rakyat Daerah Menurut Partai Politik dan Jenis Kelamin di Kabupaten Kepulauan Sangihe, 2021
Number of Regional House of Representatives's Members by Political Parties and Sex in Kepulauan Sangihe Regency, 2021

Partai Politik <i>Political Parties</i>	Laki-laki <i>Male</i>	Perempuan <i>Female</i>	Jumlah <i>Total</i>
(1)	(2)	(3)	(4)
Golongan Karya (Golkar)	4	1	5
Partai Demokrasi Indonesia (PDI) Perjuangan	5	-	5
Gerakan Indonesia Raya (Gerindra)	2	-	2
Partai Keadilan dan Persatuan Indonesia (PKPI)	1	-	1
Demokrat	2	-	2
Hati Nurani Rakyat (Hanura)	1	-	1
Nasional Demokrat (Nasdem)	3	1	4
Beringin Karya (Berkarya)	2	1	3
Persatuan Indonesia (Perindo)	2	-	2
Kepulauan Sangihe	22	3	25

Sumber/Source: Sekertariat DPRD Kabupaten Kepulauan Sangihe/DPRD Secretariat of Kepulauan Sangihe Regency

Tabel
Table 2.2.2

**Jumlah Anggota Dewan Perwakilan Rakyat Daerah
Menurut Kelompok Umur dan Jenis Kelamin di Kabupaten
Kepulauan Sangihe, 2021**
*Number of Regional House of Representatives's Members
by Age Group and Sex in Kepulauan Sangihe Regency,
2021*

Kelompok Umur Age Group	Laki-laki Male	Perempuan Female	Jumlah Total
(1)	(2)	(3)	(4)
21 - 35	3	1	4
36 - 49	5	1	6
50 - 59	13	1	14
60+	1	-	1
Kepulauan Sangihe	22	3	25
2020	22	3	25
2019	22	3	25
2018	19	6	25

Sumber/Source: Sekertariat DPRD Kabupaten Kepulauan Sangihe/DPRD Secretariat of Kepulauan Sangihe Regency

Tabel
Table 2.2.3

Jumlah Keputusan Anggota Dewan Perwakilan Rakyat Daerah Menurut Jenis Keputusan di Kabupaten Kepulauan Sangihe, 2021
Number of Memebers of the Regional House of Representatives's by Types of Decision in Kepulauan Sangihe Regency, 2021

Jenis Keputusan Type of Decision	Tahun Year					
	2015	2017	2018	2019	2020	2021
(1)	(2)	(3)				(4)
Peraturan Daerah	7	4	4	3	4	...
Keputusan Daerah	4	10	3	5	4	...
Keputusan Pimpinan DPRD	2	2	5	3	2	...
Keputusan Daerah	-	-	-	-
Rapat - rapat	68	88	97	41	80	...
Kepulauan Sangihe	81	104	109	52	90	...

Sumber/Source: Sekertariat DPRD Kabupaten Kepulauan Sangihe/DPRD Secretariat of Kepulauan Sangihe Regency

2.3 SUMBER DAYA MANUSIA HUMAN RESOURCES

Tabel 2.3.1 **Jumlah Pegawai Negeri Sipil Menurut Jabatan dan Jenis Kelamin di Kabupaten Kepulauan Sangihe , Desember 2020 dan Desember 2021**
Number of Civil Servants by Occupation and Sex in Kepulauan Sangihe Regency, December 2020 and December 2021

Jabatan <i>Occupation</i>	2020		Jumlah <i>Total</i>
	Laki-laki <i>Male</i>	Perempuan <i>Female</i>	
(1)	(2)	(3)	(4)
Jabatan Pimpinan Tinggi Utama <i>Senior Executives</i>			
Jabatan Pimpinan Tinggi Madya <i>Middle Executives</i>			
Jabatan Pimpinan Tinggi Pratama <i>Junior Executives</i>	28	7	35
Administrator/Administrator	113	57	170
Pengawas/Supervisor	215	251	466
Eselon V/5th Echelon	2	2	4
Jabatan Fungsional Dosen <i>Certain Functional Position for Lecturer</i>			
Jabatan Fungsional Guru <i>Certain Functional Position for Teacher</i>	370	796	1,166
Jabatan Fungsional Medis <i>Certain Functional Position for Medical Field</i>	82	487	569
Jabatan Fungsional Teknis <i>Certain Functional Position for Technical Field</i>	25	49	74
Jabatan Fungsional Umum/Pelaksana <i>General Functional Position</i>	575	727	1,302
Jumlah/Total	1,410	2,376	3,786

Lanjutan Tabel/*Continued Table 2.3.1*

Jabatan <i>Occupation</i>	2021		
	Laki-laki <i>Male</i>	Perempuan <i>Female</i>	Jumlah <i>Total</i>
(1)	(5)	(6)	(7)
Jabatan Pimpinan Tinggi Utama <i>Senior Executives</i>			
Jabatan Pimpinan Tinggi Madya <i>Middle Executives</i>			
Jabatan Pimpinan Tinggi Pratama <i>Junior Executives</i>	26	6	32
Administrator/ <i>Administrator</i>	113	68	181
Pengawas/ <i>Supervisor</i>	223	276	499
Eselon V/ <i>5th Echelon</i>	1	2	3
Jabatan Fungsional Dosen <i>Certain Functional Position for Lecturer</i>			
Jabatan Fungsional Guru <i>Certain Functional Position for Teacher</i>	359	769	1,128
Jabatan Fungsional Medis <i>Certain Functional Position for Medical Field</i>	87	517	604
Jabatan Fungsional Teknis <i>Certain Functional Position for Technical Field</i>	25	51	76
Jabatan Fungsional Umum/Pelaksana <i>General Functional Position</i>	468	557	1,025
Jumlah/Total	1,302	2,246	3,548

Sumber/*Source*: Badan Kepegawaian Negara (BKN)/*National Civil Service Agency*

Tabel
Table 2.3.2

Jumlah Pegawai Negeri Sipil Menurut Tingkat Pendidikan dan Jenis Kelamin di Kabupaten Kepulauan Sangihe , Desember 2020 dan Desember 2021
Number of Civil Servants by Educational Level and Sex in Kepulauan Sangihe Regency, Desember 2020 and Desember 2021

Tingkat Pendidikan <i>Educational Level</i>	2020		
	Laki-laki <i>Male</i>	Perempuan <i>Female</i>	Jumlah <i>Total</i>
(1)	(2)	(3)	(4)
Sekolah Dasar (SD) <i>Primary School</i>	8		8
Sekolah Menengah Pertama (SMP) <i>Junior High School</i>	7		7
Sekolah Menengah Atas (SMA) <i>Senior High School</i>	437	478	915
Diploma I/Akta I <i>Diploma I/Akta I</i>	3	34	37
Diploma II/Akta II <i>Diploma II/Akta II</i>	53	96	149
Diploma III/Akta III <i>Diploma III/Akta III</i>	117	422	539
Diploma IV/Akta IV <i>Diploma IV/Akta IV</i>	37	30	67
S1/Sarjana <i>Under Graduate/Bachelor</i>	686	1,255	1,941
S2/Pasca Sarjana <i>Graduate</i>	62	61	123
S3/Doktor/Ph.D <i>Post Graduate</i>			
Jumlah/Total	1,410	2,376	3,786

Lanjutan Tabel/*Continued Table 2.3.2*

Tingkat Pendidikan <i>Educational Level</i>	2021		
	Laki-laki <i>Male</i>	Perempuan <i>Female</i>	Jumlah <i>Total</i>
(1)	(5)	(6)	(7)
Sekolah Dasar (SD) <i>Primary School</i>	5		5
Sekolah Menengah Pertama (SMP) <i>Junior High School</i>	6		6
Sekolah Menengah Atas (SMA) <i>Senior High School</i>	383	409	792
Diploma I/Akta I <i>Diploma I/Akta I</i>	2	25	27
Diploma II/Akta II <i>Diploma II/Akta II</i>	51	77	128
Diploma III/Akta III <i>Diploma III/Akta III</i>	112	413	525
Diploma IV/Akta IV <i>Diploma IV/Akta IV</i>	28	32	60
S1/Sarjana <i>Under Graduate/Bachelor</i>	656	1,235	1,891
S2/Pasca Sarjana <i>Graduate</i>	59	55	114
S3/Doktor/Ph.D <i>Post Graduate</i>			
Jumlah/Total	1,302	2,246	3,548

Sumber/Source: Badan Kepegawaian Negara (BKN)/*National Civil Service Agency*

Tabel
Table 2.3.3

**Jumlah Pegawai Negeri Sipil Menurut Tingkat
Kepangkatan dan Jenis Kelamin di Kabupaten Kepulauan
Sangihe , Desember 2020 dan Desember 2021**
**Number of Civil Servants by Hierarchy and Sex in Kepulauan
Sangihe Regency, Desember 2020 and Desember 2021**

Pangkat/Golongan/Ruang Hierarchy	2020		
	Laki-laki Male	Perempuan Female	Jumlah Total
(1)	(2)	(3)	(4)
Golongan I/Range I	14		14
1. I/A (Juru Muda)/Junior Clerk			
2. I/B (Juru Muda Tingkat I)/First Class Junior Clerk	7		7
3. I/C (Juru)/Clerk	7		7
4. I/D (Juru Tingkat I)/First Class Clerk			
Golongan II/Range II	338	352	690
5. II/A (Pengatur Muda)/Junior Supervisor	23	18	41
6. II/B (Pengatur Muda Tingkat I) First Class Junior Supervisor	56	56	112
7. II/C (Pengatur)/Supervisor	140	151	291
8. II/D (Pengatur Tingkat I)/First Class Supervisor	119	127	246
Golongan III/Range III	767	1,595	2,362
9. III/A (Penata Muda)/Junior Superintendent	200	396	596
10. III/B (Penata Muda Tingkat I) First Class Junior Superintendent	133	335	468
11. III/C (Penata)/Superintendent	213	463	676
12. III/D (Penata Tingkat I)/First Class Superintendent	221	401	622
Golongan IV/Range IV	291	429	720
13. IV/A (Pembina)/Administrator	165	235	400
14. IV/B (Pembina Tingkat I)/First Class Administrator	103	185	288
15. IV/C (Pembina Utama Muda)/Junior Administrator	23	8	31
16. IV/D (Pembina Utama Madya)/Middle Administrator		1	1
17. IV/E (Pembina Utama)/Senior Administrator			
Jumlah/Total	1,410	2,376	3,786

Lanjutan Tabel/Continued Table 2.3.3

Pangkat/Golongan/Ruang Hierarchy	2021		
	Laki-laki Male	Perempuan Female	Jumlah Total
(1)	(5)	(6)	(7)
Golongan I/Range I	10		10
1. I/A (Juru Muda)/Junior Clerk			
2. I/B (Juru Muda Tingkat I)/First Class Junior Clerk	4		4
3. I/C (Juru)/Clerk	6		6
4. I/D (Juru Tingkat I)/First Class Clerk			
Golongan II/Range II	301	320	621
5. II/A (Pengatur Muda)/Junior Supervisor	17	14	31
6. II/B (Pengatur Muda Tingkat I) First Class Junior Supervisor	46	49	95
7. II/C (Pengatur)/Supervisor	119	133	252
8. II/D (Pengatur Tingkat I)/First Class Supervisor	119	124	243
Golongan III/Range III	719	1,512	2,231
9. III/A (Penata Muda)/Junior Superintendent	175	377	552
10. III/B (Penata Muda Tingkat I) First Class Junior Superintendent	126	285	411
11. III/C (Penata)/Superintendent	195	436	631
12. III/D (Penata Tingkat I)/First Class Superintendent	223	414	637
Golongan IV/Range IV	272	414	686
13. IV/A (Pembina)/Administrator	143	199	342
14. IV/B (Pembina Tingkat I)/First Class Administrator	108	205	313
15. IV/C (Pembina Utama Muda)/Junior Administrator	21	9	30
16. IV/D (Pembina Utama Madya)/Middle Administrator		1	1
17. IV/E (Pembina Utama)/Senior Administrator			
Jumlah/Total	1,302	2,246	3,548

Sumber/Source: Badan Kepegawaian Negara (BKN)/National Civil Service Agency

2.4 KEUANGAN PEMERINTAH GOVERNMENT FINANCE

Tabel 2.4.1 **Realisasi Pendapatan Pemerintah Kabupaten Kepulauan Sangihe Menurut Jenis Pendapatan (ribu rupiah), 2018–2021**
Actual Kepulauan Sangihe Regency Government Revenues by Kind of Revenues (thousand rupiahs), 2018–2021

Jenis Pendapatan/Kind of Revenues	2018	2019
(1)	(2)	(3)
1. Pendapatan Asli Daerah (PAD)/Regional Revenue	62,574,046.55	69,441,470.63
1.1 Pajak Daerah/Regional Tax	9,102,492.35	10,509,565.37
1.2 Retribusi Daerah/Regional Retribution	3,780,690.08	3,744,033.94
1.3 Hasil Perusahaan Milik Daerah dan Pengelolaan Kekayaan Daerah yang Dipisahkan/Regional-Owned Company Revenue and Separated Management of Regional Wealth	2,100,637.05	2,500,498.50
1.4 Lain-lain PAD yang Sah/Other Regional Revenue	47,590,227.08	52,687,372.82
2. Dana Perimbangan/Balance Funds	688,320,249.95	807,299,143.47
2.1 Bagi Hasil Pajak/Tax Sharing Revenue	15,390,564.41	14,240,607.34
2.2 Bagi Hasil Bukan Pajak/Sumber Daya Alam/Non-Tax Sharing Revenue/Natural Resources	517,617,418.00	558,354,893.00
2.3 Dana Alokasi Umum/General Allocation Fund	155,312,267.54	234,703,643.13
2.4 Dana Alokasi Khusus/Special Allocation Fund	148,596,251.56	171,289,992.80
3. Lain-lain Pendapatan yang Sah/Other Revenue	10,771,080.00	12,982,160.00
3.1 Pendapatan Hibah/Grant		
3.2 Dana Darurat/Emergency Fund	20,559,371.56	21,691,686.80
3.3 Dana Bagi Hasil Pajak dari Provinsi dan Pemerintah Daerah Lainnya/Tax Sharing Revenue from Provincial and Other Regional Governments	116,965,800.00	136,616,146.00
3.4 Dana Penyesuaian dan Otonomi Daerah/Regional Adjustment and Autonomy Fund	118,272,91	118,272,91
3.5 Bantuan Keuangan dari Provinsi atau Pemerintah Daerah Lainnya/Financial Assistance from Provincial or Other Regional Governments	-	-
3.6 Lainnya/Others	3,275,00	3,275,00
Jumlah/Total		

Lanjutan Tabel/*Continued Table 2.4.1*

Jenis Pendapatan/ <i>Kind of Revenues</i>	2020	2021
(1)	(4)	(5)
1. Pendapatan Asli Daerah (PAD)/<i>Regional Revenue</i>	84,506,493.94	81,637,354.64
1.1 Pajak Daerah/ <i>Regional Tax</i>	8,816,764.90	10,040,501.37
1.2 Retribusi Daerah/ <i>Regional Retribution</i>	3,878,706.61	3,701,236.33
1.3 Hasil Perusahaan Milik Daerah dan Pengelolaan Kekayaan Daerah yang Dipisahkan/ <i>Regional-Owned Company Revenue and Separated Management of Regional Wealth</i>	1,412,830.71	1,626,557.48
1.4 Lain-lain PAD yang Sah/ <i>Other Regional Revenue</i>	70,398,191.72	66,269,059.47
2. Dana Perimbangan/<i>Balance Funds</i>	694,898,806.47	667,776,720.72
2.1 Bagi Hasil Pajak/ <i>Tax Sharing Revenue</i>	14,050,647.14	32,637,138.27
2.2 Bagi Hasil Bukan Pajak/Sumber Daya Alam/ <i>Non-Tax Sharing Revenue/Natural Resources</i>	502,583,793.00	494,114,276.00
2.3 Dana Alokasi Umum/ <i>General Allocation Fund</i>	178,264,366.33	141,025,306.44
2.4 Dana Alokasi Khusus/ <i>Special Allocation Fund</i>	187,269,854.04	195,734,658.62
3. Lain-lain Pendapatan yang Sah/<i>Other Revenue</i>	19,065,110.00	20,025,027.98
3.1 Pendapatan Hibah/ <i>Grant</i>		
3.2 Dana Darurat/ <i>Emergency Fund</i>	13,399,171.04	18,681,988.30
3.3 Dana Bagi Hasil Pajak dari Provinsi dan Pemerintah Daerah Lainnya/ <i>Tax Sharing Revenue from Provincial and Other Regional Governments</i>	154,805,573.00	113,461,709.35
3.4 Dana Penyesuaian dan Otonomi Daerah/ <i>Regional Adjustment and Autonomy Fund</i>	116,965.80	40,874.10
3.5 Bantuan Keuangan dari Provinsi atau Pemerintah Daerah Lainnya/ <i>Financial Assistance from Provincial or Other Regional Governments</i>	300,000.00	...
3.6 Lainnya/ <i>Others</i>	-	
Jumlah/<i>Total</i>		

Sumber/*Source*: Badan Keuangan Kabupaten Kepulauan Sangihe / Financial Services of Kepulauan Sangihe Regency

Tabel
Table 2.4.2**Realisasi Belanja Pemerintah Kabupaten Kepulauan Sangihe Menurut Jenis Belanja (ribu rupiah), 2017–2020**
Actual Kepulauan Sangihe Regency Government Expenditures by Kind of Expenditures (thousand rupiahs), 2017–2020

Jenis Pendapatan Kind of Revenues	2017	2018
(1)	(2)	(3)
1. Belanja Tidak Langsung/Indirect Expenditures	564,520,387.52	599,195,051.83
1.1 Belanja Pegawai/Personnel Expenditures	380,277,065.73	399,743,769.58
1.2 Belanja Bunga/Interest Expenditures	-	-
1.3 Belanja Subsidi/Subsidies Expenditures	570,000.00	#VALUE!
1.4 Belanja Hibah/Grant Expenditures	14,568,400.00	15,753,055.00
1.5 Belanja Bantuan Sosial/Social Aid Expenditures	8,336,208.17	7,279,478.14
1.6 Belanja Bagi Hasil/Sharing Fund Expenditure	1,866,747.28	1,798,897.47
1.7 Belanja Bantuan Keuangan/Financial Aids Expenditures	157,287,827.75	173,213,807.98
1.8 Belanja Tidak Terduga/Unpredicted Expenditures	1,614,138.60	1,406,043.66
2. Belanja Langsung/Direct Expenditures	359,114,188.06	430,341,032.25
2.1 Belanja Pegawai/Personnel Expenditures	13,893,381.03	13,234,345.46
2.2 Belanja Barang dan Jasa/Goods and Services Expenditures	214,588,499.38	231,405,808.57
2.3 Belanja Modal/Capital Expenditure	130,632,307.64	185,700,878.23
Jumlah/Total	923,634,575.58	1,029,536,084.08

Lanjutan Tabel/*Continued Table 2.4.2*

Jenis Pendapatan <i>Kind of Revenues</i>	2019	2021
(1)	(4)	(5)
1. Belanja Tidak Langsung/<i>Indirect Expenditures</i>	604,397,089.62	582,768,691.29
1.1 Belanja Pegawai/ <i>Personnel Expenditures</i>	372,579,252.20	389,715,016.76
1.2 Belanja Bunga/ <i>Interest Expenditures</i>	-	-
1.3 Belanja Subsidi/ <i>Subsidies Expenditures</i>	#VALUE!	#VALUE!
1.4 Belanja Hibah/ <i>Grant Expenditures</i>	12,824,258.24	11,835,204.90
1.5 Belanja Bantuan Sosial/ <i>Social Aid Expenditures</i>	2,691,979.09	2,625,000.00
1.6 Belanja Bagi Hasil/ <i>Sharing Fund Expenditure</i>	2,069,634.92	2,108,950.34
1.7 Belanja Bantuan Keuangan/ <i>Financial Aids Expenditures</i>	172,932,236.00	172,462,453.74
1.8 Belanja Tidak Terduga/ <i>Unpredicted Expenditures</i>	41,299,729.18	4,022,065.55
2. Belanja Langsung/<i>Direct Expenditures</i>	341,764,116.69	328,271,236.25
2.1 Belanja Pegawai/ <i>Personnel Expenditures</i>	10,500,400.09	-
2.2 Belanja Barang dan Jasa/ <i>Goods and Services Expenditures</i>	207,494,665.04	250,205,101.17
2.3 Belanja Modal/ <i>Capital Expenditure</i>	123,769,051.56	78,066,135.09
Jumlah/<i>Total</i>	946,161,206.32	911,039,927.54

Sumber/*Source*: Badan Keuangan Kabupaten Kepulauan Sangihe / Financial Services of Kepulauan Sangihe Regency

3

KEPENDUDUKAN & KETENAGAKERJAAN

Population & Employment

Kepadatan Penduduk
(Jiwa/km²)

177,97

Tahun 2019



Laju Pertumbuhan Penduduk


Tahun 2010-2019 Sebesar

1,56

Persen



Jumlah Penduduk relatif stabil



RASIO JENIS KELAMIN



Dari tahun 2017-2020 nilai rasio jenis kelamin diatas 100 hal ini berarti jumlah laki-laki lebih banyak dari jumlah penduduk perempuan.

PENJELASAN TEKNIS

TECHNICAL NOTES

- | | |
|---|---|
| <p>1. Penduduk Indonesia adalah semua orang yang berdomisili di wilayah teritorial Indonesia selama 6 bulan atau lebih dan atau mereka yang berdomisili kurang dari 6 bulan tetapi bertujuan menetap.</p> | <p>1. <i>The population of Indonesia are all residents of the entire territory of Indonesia who have stayed for six months or longer, and those who intended to stay more than six months even though their length of stay is less than six months.</i></p> |
| <p>2. Laju pertumbuhan penduduk adalah angka yang menunjukkan persentase penambahan penduduk dalam jangka waktu tertentu.</p> | <p>2. <i>The growth rate of population is the number that show percentage of population growth within a specified period.</i></p> |
| <p>3. Kepadatan penduduk adalah rasio banyaknya penduduk per kilometer persegi.</p> | <p>3. <i>Population density is ratio of population per square kilometer.</i></p> |
| <p>4. Rasio jenis kelamin adalah perbandingan antara penduduk laki-laki dan penduduk perempuan pada suatu wilayah dan waktu tertentu. Biasanya dinyatakan dengan banyaknya penduduk laki-laki untuk 100 penduduk perempuan.</p> | <p>4. <i>Sex ratio is the ratio of male population to female population in a given area and time, usually expressed as the number of male for every 100 female.</i></p> |
| <p>5. Distribusi penduduk adalah pola persebaran penduduk di suatu wilayah, baik berdasarkan batas-batas geografis maupun berdasarkan batas-batas administrasi pemerintahan.</p> | <p>5. <i>Population distribution is the pattern of population distribution in an area, either by geographic boundaries or by government administrative boundaries.</i></p> |
| <p>6. Komposisi penduduk adalah pola persebaran penduduk menurut karakteristiknya, contoh: penduduk menurut</p> | <p>6. <i>Population composition is the pattern of population distribution by its characteristics, example: population by age</i></p> |

- | | |
|---|--|
| <p>kelompok umur, penduduk menurut jenis kelamin.</p> | <p><i>group, population by sex.</i></p> |
| <p>7. Rumah tangga adalah seseorang atau sekelompok orang yang mendiami sebagian atau seluruh bangunan fisik/sensus dan biasanya tinggal bersama serta pengelolaan makan dari satu dapur. Yang dimaksud makan dari satu dapur adalah jika pengurusan kebutuhan sehari-harinya dikelola bersama-sama menjadi satu.</p> | <p>7. <i>Household is an individual or group of people living in a physical/census building unit or part of it and usually commit on a common provision for food and other essentials of living. Common provision for food means one organising daily needs for all of household members.</i></p> |
| <p>8. Anggota rumah tangga adalah semua orang yang biasanya bertempat tinggal di suatu rumah tangga, baik yang berada di rumah pada waktu pencacahan maupun yang sementara tidak ada.</p> | <p>8. <i>Household member are those who usually lives in a household regardless of their location at the time of enumeration.</i></p> |
| <p>9. Rata-rata anggota rumah tangga adalah angka yang menunjukkan rata-rata jumlah anggota rumah tangga per rumah tangga.</p> | <p>9. <i>Average household size is the average number of household members per household.</i></p> |
| <p>10. Sumber utama data ketenagakerjaan adalah Survei Angkatan Kerja Nasional (Sakernas). Survei ini khusus dirancang untuk mengumpulkan informasi/data ketenagakerjaan. Pada beberapa survei sebelumnya, pengumpulan data ketenagakerjaan dipadukan dalam kegiatan lainnya, seperti Survei Sosial Ekonomi Nasional (Susenas), Sensus Penduduk (SP), dan Survei Penduduk</p> | <p>10. <i>The main source of employment data is national Labour Force Survey (Sakernas). This survey is specifically design to collect information on labour force statistics. Previously, the collection of such data was integrated with other survey, such as National Socio-Economic Survey (Susenas), Population Census (SP), and Inter-Censal Population Survey (SUPAS). The first Sakernas was conducted in 1976, then conducted annually during the period 1977-</i></p> |

Antarsensus (Supas). Sakernas pertama kali diselenggarakan pada tahun 1976, kemudian dilanjutkan pada tahun 1977 dan 1978. Pada tahun 1986-1993, Sakernas diselenggarakan secara triwulanan di seluruh provinsi di Indonesia, baru sejak tahun 1994-2001, Sakernas dilaksanakan secara tahunan, yaitu setiap bulan Agustus. Pada tahun 2002-2004, di samping Sakernas tahunan dilakukan pula Sakernas triwulanan. Pada tahun 2005-2010, pengumpulan data Sakernas dilaksanakan secara semesteran pada Februari (semester I) dan Agustus (semester II). Tahun 2011 mulai dilakukan kembali secara triwulanan, yaitu Februari (Triwulan I), Mei (Triwulan II), Agustus (Triwulan III), dan November (Triwulan IV). Sakernas Triwulanan ini dimaksudkan untuk memantau indikator yang mengacu pada The Key Indicators of the Labour Market (KILM) yang direkomendasikan oleh The International Labour Organization (ILO).

1978. During 1986-1993, Sakernas was conducted quarterly in all provinces in Indonesia, only since 1994 until 2001 Sakernas was conducted yearly, every August of year. During the period 2002-2004, besides a yearly Sakernas, BPS also conducted a quarterly Sakernas. During the period 2005-2010, Sakernas has been conducted in semester period, i.e. February (Semester I) and August (Semester II). In 2011 is conducted back on a quarterly basis which is: February (First Quarter), May (Second Quarter), August (Third Quarter), and November (Fourth Quarter). A Quarterly Sakernas is aimed to monitor the prompt indicators of Indonesian Labour market which referred to The Key Indicators of the Labour Market (KILM) recommended by The International Labour Organization (ILO).

11. Sejak Sakernas 2001, konsep status pekerjaan dan pengangguran mengalami perluasan dan penyempurnaan. Status pekerjaan yang pada Sakernas 2000 hanya 5 kategori, mulai tahun 2001 ditambahkan kategori baru, yaitu: Pekerja bebas di pertanian dan pekerja

11. Since 2001 Sakernas, the concept of employment status and unemployment was revised. The employment status previously covered only 5 categories, but since 2001 two new categories of casual employee both in agriculture and non-agriculture sectors have been added. In addition, to adapt the

bebas di nonpertanian. Selain itu, dalam rangka menyesuaikan dengan konsep ILO, konsep pengangguran terbuka diperluas, yaitu di samping mencakup penduduk yang aktif mencari pekerjaan, mencakup penduduk yang aktif mencari pekerjaan, mencakup pula kelompok penduduk yang sedang mempersiapkan usaha/pekerjaan baru, kelompok penduduk yang tidak mencari pekerjaan karena merasa tidak mungkin mendapatkan pekerjaan, serta kelompok penduduk yang tidak aktif mencari pekerjaan dengan alasan sudah mempunyai pekerjaan tetapi belum mulai bekerja

ILO concept, the concept of open unemployment was also extended. Open unemployment covers population who were establishing a new business/firm/establishment, discouraged job seekers, and those who were not actively looking for work with the reason of already having job but not starting to work.

- | | |
|--|---|
| <p>12. Penduduk usia kerja adalah penduduk yang berumur 15 tahun ke atas.</p> | <p>12. <i>Working age population is persons of 15 years and over.</i></p> |
| <p>13. Angkatan kerja adalah penduduk usia kerja (15 tahun ke atas) yang bekerja, punya pekerjaan namun sementara tidak bekerja, dan pengangguran.</p> | <p>13. <i>Labor force or economically active are persons of 15 years and over, who in the previous week were working, temporarily absent from work but having jobs, and unemployment.</i></p> |
| <p>14. Bekerja adalah kegiatan ekonomi yang dilakukan oleh seseorang dengan maksud memperoleh atau membantu memperoleh pendapatan atau keuntungan dan lamanya bekerja paling sedikit 1 jam secara terus menerus dalam seminggu yang lalu</p> | <p>14. <i>Working is economic activity conducted by a person and intended to earn income by doing work or helping to do work at least one hour continuously during the reference week (including unpaid family worker/s for any economic activity).</i></p> |

(termasuk pekerja keluarga tanpa upah yang membantu dalam suatu usaha/kegiatan ekonomi).

- | | |
|--|---|
| <p>15. Jumlah jam kerja seluruhnya adalah jumlah jam kerja yang digunakan untuk bekerja (tidak termasuk jam kerja istirahat resmi dan jam kerja yang digunakan untuk hal-hal di luar pekerjaan).</p> | <p>15. <i>Total working hours is the total hours spent by an employee to perform all jobs (excluding the time used for other activities which are not classified as work).</i></p> |
| <p>16. Lapangan usaha adalah bidang kegiatan dari pekerjaan/tempat bekerja dimana seseorang bekerja. Klasifikasi lapangan usaha mengikuti Klasifikasi Baku Lapangan Usaha Indonesia (KBLI) dalam 1 digit.</p> | <p>16. <i>Industry is field of a person's activity or establishment. The classification of industries follows the Indonesia Standard Industrial Classification (KBLI) in one digit.</i></p> |
| <p>17. Status pekerjaan adalah kedudukan seseorang dalam unit usaha/kegiatan dalam melakukan pekerjaan.</p> | <p>17. <i>Employment status is the status of a person at his place of work or establishment where he was employed.</i></p> |
| <p>18. Berusaha sendiri tanpa dibantu orang lain adalah bekerja atau berusaha dengan menanggung risiko secara ekonomis, yaitu dengan tidak kembalinya ongkos produksi yang telah dikeluarkan dalam rangka usahanya tersebut, serta tidak menggunakan pekerja dibayar maupun pekerja tak dibayar, termasuk yang sifat pekerjaannya memerlukan teknologi atau keahlian khusus.</p> | <p>18. <i>Own-account worker is a person who works at his own risk without assisted by paid per mount worker or unpaid worker include technical job or skill job.</i></p> |
| <p>19. Berusaha dibantu buruh tidak tetap/buruh tidak dibayar adalah bekerja atau berusaha atas risiko</p> | <p>19. <i>Employer assisted by temporary workers/unpaid worker is a person who works at his own</i></p> |

- sendiri, dan menggunakan buruh/pekerja tak dibayar dan atau buruh/pekerja tidak tetap.
20. Berusaha dibantu buruh tetap/buruh dibayar adalah berusaha atas risiko sendiri dan mempekerjakan paling sedikit satu orang buruh/pekerja tetap yang dibayar.
21. Buruh/karyawan/pegawai adalah seseorang yang bekerja pada orang lain atau instansi/kantor/ perusahaan secara tetap dengan menerima upah/gaji baik berupa uang maupun barang. Buruh yang tidak mempunyai majikan tetap, tidak digolongkan sebagai buruh/karyawan, tetapi sebagai pekerja bebas. Seseorang dianggap memiliki majikan tetap jika memiliki 1 (satu) majikan (orang/rumah tangga) yang sama dalam sebulan terakhir, khusus pada sektor bangunan batasannya tiga bulan. Apabila majikannya instansi/ lembaga, boleh lebih dari satu.
22. Pekerja bebas adalah seseorang yang bekerja pada orang lain/ majikan/institusi yang tidak tetap (lebih dari 1 majikan dalam sebulan terakhir) di usaha pertanian baik berupa usaha rumah tangga maupun bukan usaha rumah tangga, ataupun di nonpertanian atas dasar balas jasa dengan menerima
- risk and assisted by temporary worker/ unpaid worker.*
20. *Employer assisted by permanent workers/paid workers is a person who does his business at her/ his own risk at least one assisted by paid permanent worker.*
21. *Employee is a person who work permanently for other people or institution/office/company and gains some money/cash or goods as wage/salary. Labor who have no permanent employer is not categorized as a laborer/worker/ employee but casual worker. A laborers in general is considered to have a permanent employer if he has the same employer during the pastmonth,particularlyforbuilding construction sector is 3 months. If the employer is an institution, more than 1 (one) employer is allowed.*
22. *Casual employee is a person who does not work permanently for other people/employer/institution (more than 1 employer during the last 1 month) in agricultural sector, either home industry or not home industry, or in non-agricultural sector based on remuneration paid with money or goods, and based on daily or contact payment system.*

upah atau imbalan baik berupa uang maupun barang, dan baik dengan sistem pembayaran harian maupun borongan

23. Pekerja tak dibayar adalah seseorang yang bekerja membantu usaha untuk memperoleh penghasilan/keuntungan yang dilakukan oleh salah seorang anggota rumah tangga atau bukan anggota rumah tangga tanpa mendapat upah/gaji baik berupa uang maupun barang.

23. *Unpaid worker is a person who intended to work without pay either with money or good, in an establishment run by other members of the family, relative or neighbour.*

<https://sangihekab.bps.go.id>

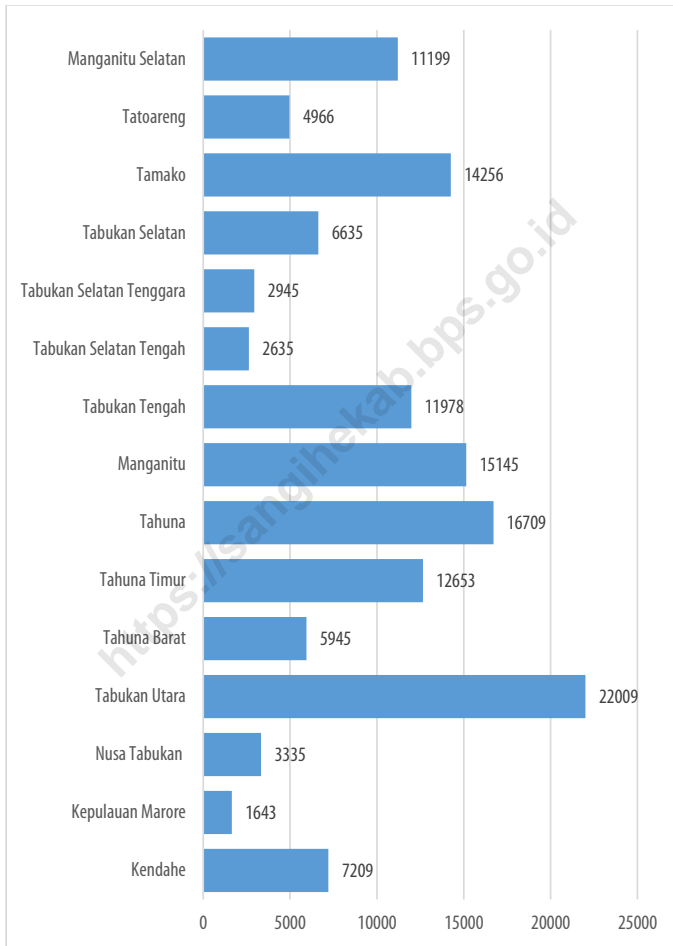
Gambar 3.1 **Persentase Penduduk Menurut Jenis Kelamin (%), 2021**
Figures 3.1 **Percentage of Population By Gender (%), 2021**



Sumber/Source : Badan Pusat Statistik - Sensus Penduduk 2021

Gambar 3.2
Figures

Jumlah Penduduk Menurut Jenis Kecamatan (Jiwa), 2021
Population By Subdistrict (Jiwa), 2021



Sumber/Source : Badan Pusat Statistik - Sensus Penduduk 2021

3.1 PENDUDUK POPULATION

Tabel 3.1.1 Penduduk, Laju Pertumbuhan Penduduk per Tahun, Distribusi Persentase Penduduk, Kepadatan Penduduk, Rasio Jenis Kelamin Penduduk Menurut Kecamatan di Kabupaten Kepulauan Sangihe, 2021
Population, Annual Population Growth Rate, Percentage Distribution of Population, Population Density, and Population Sex Ratio by Subdistrict in Kepulauan Sangihe Regency, 2021

Kecamatan Subdistrict	Penduduk (ribu) Population (thousand)	Laju Pertumbuhan Penduduk per Tahun 2010–2021 Annual Population Growth Rate (%) 2010–2021
(1)	(2)	(3)
Manganitu Selatan	11 258	0.70
Tatoareng	4 996	0.81
Tamako	14 289	0.31
Tabukan Selatan	6 671	0.72
Tabukan Selatan Tenggara	2 949	0.18
Tabukan Selatan Tengah	2 675	2.03
Tabukan Tengah	12 074	1.07
Manganitu	15 169	0.21
Tahuna	16 673	-0.29
Tahuna Timur	12 596	-0.60
Tahuna Barat	5 956	0.25
Tabukan Utara	22 124	0.70
Nusa Tabukan	3 356	0.84
Kepulauan Marore	1 661	1.46
Kendahe	7 237	0.52
Kepulauan Sangihe	139 684	0.40
Hasil Registrasi/Registration Result		
Hasil Proyeksi ¹ /Projection Result ¹		

Lanjutan Tabel/*Continued Table* 3.1.1

Kecamatan <i>Subdistrict</i>	Persentase Penduduk <i>Percentage of Total Population</i>	Kepadatan Penduduk per km ² <i>Population Density per sq.km</i>
(1)	(7)	(8)
Manganitu Selatan	8.06	152.16
Tatoareng	3.58	269.18
Tamako	10.23	205.83
Tabukan Selatan	4.78	97.02
Tabukan Selatan Tenggara	2.11	62.96
Tabukan Selatan Tengah	1.92	120.01
Tabukan Tengah	8.64	138.16
Manganitu	10.86	228.24
Tahuna	11.94	647.24
Tahuna Timur	9.02	500.83
Tahuna Barat	4.26	146.48
Tabukan Utara	15.84	192.78
Nusa Tabukan	2.40	227.83
Kepulauan Marore	1.19	150.73
Kendahe	5.18	141.38
Kepulauan Sangihe	100.00	189.54
<i>Hasil Registrasi/Registration Result</i>		
<i>Hasil Proyeksi ¹/Projection Result ¹</i>		

Lanjutan Tabel/*Continued Table 3.1.1*

Kecamatan <i>Subdistrict</i>	Rasio Jenis Kelamin <i>Population Sex Ratio</i>
(1)	(11)
Manganitu Selatan	106.83
Tatoareng	102.43
Tamako	101.23
Tabukan Selatan	109.58
Tabukan Selatan Tenggara	106.22
Tabukan Selatan Tengah	110.63
Tabukan Tengah	107.96
Manganitu	102.33
Tahuna	98.68
Tahuna Timur	99.43
Tahuna Barat	101.62
Tabukan Utara	105.71
Nusa Tabukan	116.52
Kepulauan Marore	114.05
Kendahe	105.48
Kepulauan Sangihe	104.03
Hasil Registrasi/ <i>Registration Result</i>	...
Hasil Proyeksi ¹ / <i>Projection Result</i> ¹	...

Catatan/*Note*: ¹Data dari Hasil Proyeksi Penduduk Indonesia 2010–2035 (Pertengahan tahun/Juni)/*Data from the result of Indonesia Population Projection 2010–2035 (mid year/June)*

Sumber/*Source*: Dinas Kependudukan dan Pencatatan Sipil Kabupaten Kepulauan Sangihe./*Population and Civil Registration Agency Kepulauan Sangihe Regency*

Tabel
Table 3.1.2

Jumlah Penduduk Menurut Kelompok Umur dan Jenis Kelamin di Kabupaten Kepulauan Sangihe, 2021
Population by Age Groups and Sex in Kepulauan Sangihe Regency, 2021

Kelompok Umur <i>Age Groups</i>	Jenis Kelamin/Sex		
	Laki-Laki <i>Male</i>	Perempuan <i>Female</i>	Jumlah <i>Total</i>
(1)	(2)	(3)	(4)
0-4	4 345	4 202	8 547
5-9	5 058	4 840	9 898
10-14	4 958	4 530	9 488
15-19	4 978	4 547	9 525
20-24	5 441	5 135	10 576
25-29	6 297	5 782	12 079
30-34	6 192	5 567	11 759
35-39	5 610	4 961	10 571
40-44	5 218	4 610	9 828
45-49	4 914	4 694	9 608
50-54	4 721	4 633	9 354
55-59	4 576	4 455	9 031
60-64	3 511	3 537	7 048
65-69	2 461	2 678	5 139
70-74	1 594	2 037	3 631
75+	1 445	2 398	3 843
Kepulauan Sangihe	71 319	68 606	139 925

Sumber/Source: Hasil Perapihan Umur dari Data Administratif dan SP2021 (September)/The Result of Smoothing Single Year of Age from Administrative Data and the 2021 Population Census (September)

3.2 KETENAGAKERJAAN EMPLOYMENT

Tabel 3.2.1 Jumlah Penduduk Berumur 15 Tahun Keatas Menurut Jenis Kegiatan Selama Seminggu yang Lalu dan Jenis Kelamin di Kabupaten Kepulauan Sangihe, 2021
Population Aged 15 Years and Over by Type of Activity During The Previous Week and Sex in Kepulauan Sangihe Regency, 2021

Kegiatan Utama <i>Main Activity</i>	Jenis Kelamin/Sex		
	Laki-Laki <i>Male</i>	Perempuan <i>Female</i>	Jumlah <i>Total</i>
(1)	(2)	(3)	(4)
I. Angkatan Kerja/<i>Economically Active</i>	39854	27147	67001
1. Bekerja/ <i>Working</i>	37913	25924	63837
2. Pengangguran Terbuka/ <i>Unemployment</i>	1941	1223	3164
II. Bukan Angkatan Kerja/<i>Economically Inactive</i>	12961	25387	38348
1. Sekolah/ <i>Attending School</i>	2969	3818	6787
2. Mengurus Rumah Tangga/ <i>Housekeeping</i>	3725	18701	22426
3. Lainnya/ <i>Others</i>	6267	2868	9135
Jumlah/<i>Total</i>	52815	52534	105349

Sumber/*Source*: BPS, Survei Angkatan Kerja Nasional (Sakernas) Agustus/BPS-Statistics Indonesia, August National Labor Force Survey

Tabel
Table 3.2.2

Penduduk Berumur 15 Tahun ke Atas Menurut Pendidikan Tertinggi yang Ditamatkan dan Jenis Kegiatan Selama Seminggu yang Lalu di Kabupaten Kepulauan Sangihe, 2021

Population 15 Years of Age and Over by Educational Attainment and Type of Activity During the Previous Week in Kepulauan Sangihe Regency, 2021

Pendidikan Tertinggi yang Ditamatkan ¹ <i>Educational Attainment¹</i>	Angkatan Kerja/Economically Active			Persentase Bekerja terhadap Angkatan Kerja <i>Percentage of Working to Economically Active</i>
	Bekerja <i>Working</i>	Pengangguran ² <i>Unemployment²</i>	Jumlah Angkatan Kerja <i>Total of Economically Active</i>	
(1)	(2)	(3)	(4)	(5)
0	25929	680	26609	97.44
1	9214	809	10023	91.93
2	20021	1595	21616	92.62
3	8673	80	8753	99.09
Jumlah/Total	63837	3164	67001	95.28

Lanjutan Tabel/*Continued Table 3.2.2*

Pendidikan Tertinggi yang Ditamatkan ¹ <i>Educational Attainment ¹</i>	Bukan Angkatan Kerja <i>Not Economically Active</i>	Jumlah Total	Persentase Angkatan Kerja terhadap Penduduk Usia Kerja <i>Percentage of Economically Active to Working Age Population</i>
(1)	(6)	(7)	(8)
0	16000	42609	62.45
1	9868	19891	50.39
2	10739	32355	66.81
3	1741	10494	83.41
Jumlah/Total	38348	105349	63.60

- Catatan/Note: ¹ 0. ≤ Sekolah Dasar (SD)/≤ *Primary School*
 1. Sekolah Menengah Pertama/*Junior High School*
 2. Sekolah Menengah Atas/*Senior High School*
 3. Perguruan Tinggi/*Collage*
- ² 1. Mencari pekerjaan/*Looking for work*
 2. Mempersiapkan usaha/*Establishing a new business/firm*
 3. Merasa tidak mungkin mendapat pekerjaan/*Hopeless of job*
 4. Sudah punya pekerjaan tetapi belum mulai bekerja/*Have a job in future start*

Sumber/Source: BPS, Survei Angkatan Kerja Nasional (Sakernas) Agustus/BPS-Statistics Indonesia, August National Labor Force Survey

Tabel
Table 3.2.3

Penduduk Berumur 15 Tahun Ke Atas yang Bekerja Selama Seminggu yang Lalu Menurut Status Pekerjaan Utama dan Jenis Kelamin di Kabupaten Kepulauan Sangihe, 2021
Population 15 Years of Age and Over who Worked During The Previous Week by Main Employment Status and Sex in Kepulauan Sangihe Regency, 2021

Status Pekerjaan Utama <i>Main Employment Status</i>	Laki-Laki <i>Male</i>	Perempuan <i>Female</i>	Jumlah <i>Total</i>
(1)	(2)	(3)	(4)
Berusaha sendiri <i>Own account worker</i>	11141	8242	19383
Berusaha dibantu buruh tidak tetap/buruh tidak dibayar <i>Employer assisted by temporary worker/unpaid worker</i>	3467	2169	5636
Berusaha dibantu buruh tetap/buruh dibayar <i>Employer assisted by permanent worker/paid worker</i>	814	0	814
Buruh/Karyawan/Pegawai/ <i>Employee</i>	10743	8818	19561
Pekerja bebas <i>Casual worker</i>	8643	700	9343
Pekerja keluarga/tak dibayar <i>Family worker/unpaid worker</i>	3105	5995	9100
Jumlah/Total	37913	25924	63837

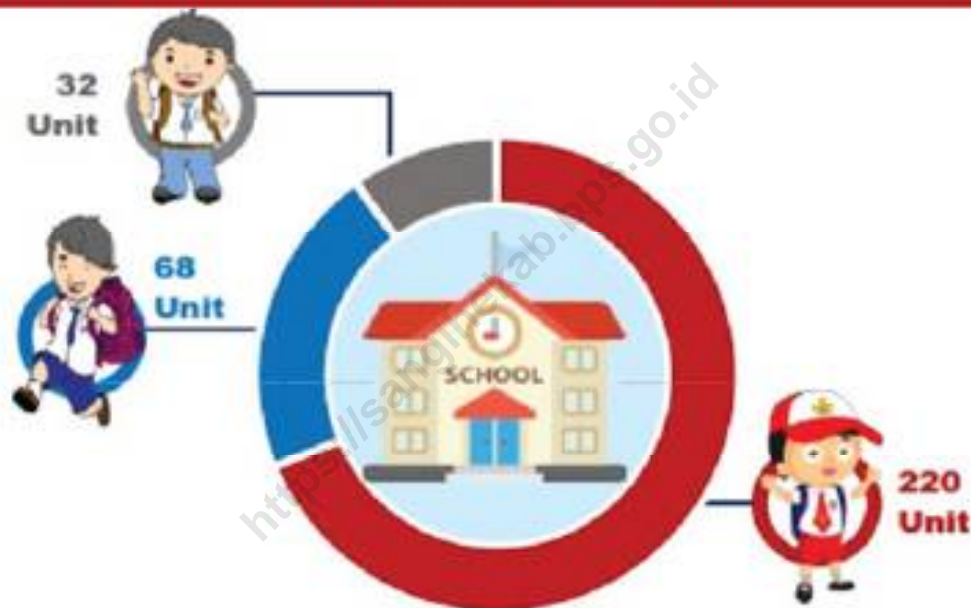
Sumber/Source: BPS, Survei Angkatan Kerja Nasional (Sakernas) Agustus/BPS-Statistics Indonesia, August National Labor Force Survey

4

SOSIAL

Social

Sarana Pendidikan di Kab. Kepl. Sangihe



PUS dan Peserta KB Aktif

- PUS 21.672
- IUD 603
- MOW 389
- MOP 11
- KONDOM 135



PENJELASAN TEKNIS**TECHNICAL NOTES**

- | | |
|--|---|
| <p>1. Tidak/belum pernah sekolah adalah mereka yang tidak pernah atau belum pernah terdaftar dan tidak pernah atau belum pernah aktif mengikuti pendidikan di suatu jenjang pendidikan formal. Termasuk juga yang tamat/belum tamat taman kanak-kanak tetapi tidak melanjutkan ke sekolah dasar.</p> | <p>1. <i>Not/never attending school is someone who has never attended or never been registered in a formal education, such as primary, secondary, and tertiary education. Those who just completed kindergarten are considered as never attended school.</i></p> |
| <p>2. Masih bersekolah adalah mereka yang terdaftar dan aktif mengikuti pendidikan formal dan nonformal (Paket A, B, atau C), baik pendidikan dasar, menengah maupun pendidikan tinggi. Bagi mahasiswa yang sedang cuti dianggap masih bersekolah.</p> | <p>2. <i>Attending school is someone who is currently attending primary, secondary, or tertiary education, including package A, package B, or package C. College student who postpones his/her study is considered as attending school.</i></p> |
| <p>3. Tidak bersekolah lagi adalah mereka yang pernah terdaftar dan aktif mengikuti pendidikan di suatu jenjang pendidikan formal dan nonformal (Paket A, B, atau C), tetapi pada saat pencacahan tidak lagi terdaftar dan tidak aktif mengikuti pendidikan.</p> | <p>3. <i>Not attending school anymore is someone who had enrolled and participated in formal and non-formal education in the past including package A, package B, or package C, but currently does not attend school.</i></p> |
| <p>4. Tamat sekolah adalah menyelesaikan pelajaran yang ditandai dengan lulus ujian akhir pada kelas atau tingkat terakhir suatu jenjang pendidikan di sekolah negeri maupun swasta dengan mendapatkan tanda tamat belajar/ijazah. Seseorang yang belum mengikuti pelajaran</p> | <p>4. <i>Completed particular level of education is someone who has completed particular level of education in private or public school and accepting graduation certificate. Someone who has never attended the highest grade but passed the final exam is considered as completed</i></p> |

pada kelas tertinggi tetapi telah mengikuti ujian akhir dan lulus dianggap tamat sekolah.

5. Jenjang Pendidikan Formal terdiri atas pendidikan dasar, pendidikan menengah, dan pendidikan tinggi. Jenis pendidikan yang diajarkan mencakup pendidikan umum, kejuruan, akademik, profesi, vokasi, keagamaan, dan khusus.
 - a. Pendidikan Dasar berbentuk Sekolah Dasar (SD) dan Madrasah Ibtidaiyah (MI) atau bentuk lain yang sederajat serta Sekolah Menengah Pertama (SMP) dan Madrasah Tsanawiyah (MTs), atau bentuk lain yang sederajat.
 - b. Pendidikan Menengah berbentuk Sekolah Menengah Atas (SMA), Madrasah Aliyah (MA), Sekolah Menengah Kejuruan (SMK), dan Madrasah Aliyah Kejuruan (MAK), atau bentuk lain yang sederajat.
 - c. Pendidikan Tinggi merupakan jenjang pendidikan setelah pendidikan menengah yang mencakup program pendidikan diploma, sarjana, magister, spesialis, dan doktor yang diselenggarakan oleh perguruan tinggi. Perguruan tinggi dapat berbentuk akademi, politeknik, sekolah tinggi, institut, atau universitas.

particular level of education.

5. *The Formal Education Level consists of primary education, secondary education, and high education. The kind of education that taught consists of general education, vocational, academic, professional, religious, and specific education.*
 - a. *The Primary Education consists of Elementary School and Islamic Elementary School or other equivalent forms and Junior High School and MTs, or other equivalent forms.*
 - b. *The Secondary Education consists of the senior high school, MA, Vocational School, and Vocational Madrasah Aliyah, or other equivalent forms.*
 - c. *The High Education consists of the education level after the secondary education that consists of diplomas, bachelor, master, specialist, and doctoral degrees that are held by the college. The colleges can be academy, polytechnic, high school, institute, or university.*

- | | |
|--|---|
| <p>6. Fasilitas Pelayanan Kesehatan adalah suatu alat dan/atau tempat yang digunakan untuk menyelenggarakan upaya pelayanan kesehatan, baik promotif, preventif, kuratif, maupun rehabilitatif yang dilakukan oleh pemerintah, pemerintah daerah, dan/atau masyarakat(UUNo.36Tahun2014).</p> | <p>6. <i>Health Care Facility is an instrument and/or premises used to organize health services, baik promotive, preventive, curative, and rehabilitative conducted by the government, local government, and/or community (Act No. 36 of 2014).</i></p> |
| <p>7. Tenaga Kesehatan adalah setiap orang yang mengabdikan diri dalam bidang kesehatan serta memiliki pengetahuan dan/atau keterampilan melalui pendidikan di bidang kesehatan yang untuk jenis tertentu memerlukan kewenangan untuk melakukan upaya kesehatan (UU No. 36 Tahun 2014)</p> | <p>7. <i>Medicals is any person who dedicated themselves in the field of health and have knowledge and/or skill through education in the field of health for certain types require the authority to make health measures (Act No. 36 of 2014)</i></p> |
| <p>8. Rumah Sakit adalah tempat pemeriksaan dan perawatan kesehatan, biasanya berada di bawah pengawasan dokter/tenaga medis, yang melayani penderitayangsakituntukberobat rawat jalan atau rawat inap.</p> | <p>8. <i>Hospital is a place for health check, usually controlled/supervised by doctors/medical personnel to serve the ill patients to get outpatient or inpatient treatment services.</i></p> |
| <p>9. Rumah Sakit Bersalin adalah rumah sakit khusus untuk persalinan, dilengkapi pelayanan spesialis pemeriksaan kehamilan, persalinan, rawat inap dan rawat jalan ibu dan anak yang berada di bawah pengawasan dokter spesialis kandungan.</p> | <p>9. <i>Maternity Hospital is a specialized hospital for childbirth, has specialist inspection service to pregnancy, childbirth, hospitalization and outpatient for mothers and children that is under the supervision of an obstetrician.</i></p> |
| <p>10. Rumah Bersalin adalah</p> | <p>10. <i>Maternity House is health care</i></p> |

sarana pelayanan kesehatan dengan izin sebagai rumah bersalin, dilengkapi pelayanan pemeriksaan kehamilan, persalinan serta pemeriksaan ibu dan anak yang berada di bawah pengawasan bidan senior.

facility with a license as a maternity house, equipped with prenatal care, childbirth and examination of mothers and children which is under the supervision of a senior midwife.

11. Poliklinik adalah sarana kesehatan yang dipakai untuk pelayanan berobat jalan, biasanya berada di bawah pengawasan dokter/tenaga medis.

11. *Polyclinic is a health facility in which to get outpatient services, usually under the control of doctor/medical personnel.*

12. Puskesmas (Pusat Kesehatan Masyarakat) adalah unit pelaksana teknis dinas kesehatan kabupaten/ kota yang mempunyai fungsi utama sebagai penyelenggara pelayanan kesehatan tingkat pertama. Wilayah kerja puskesmas maksimal adalah satu kecamatan dan untuk dapat menjangkau wilayah kerjanya, puskesmas mempunyai jaringan pelayanan yang meliputi unit Puskesmas Pembantu (Pustu), unit Puskesmas Keliling (Puskel), dan unit bidan desa/komunitas (Peraturan Menteri Kesehatan RI No. 75 Tahun 2014 Tentang Pusat Kesehatan Masyarakat).

12. *Public Health Center is technical implementation unit of regency health department that have the primary function as a first-level health care providers. The working area standard of public health center is one district and to reach their working areas, public health centers have a service network covering subsidiary of public health center, mobile public health center units, and midwife units (Regulation of the Minister of Health of Indonesia Number 75 Year 2014 about Public Health Center).*

13. Apotek adalah suatu tempat tertentu yang digunakan untuk melakukan pekerjaan kefarmasian, dan penyaluran/ penjualan obat atau bahan farmasi dan perbekalan kesehatan lainnya

13. *Pharmacy is a specific place that is used for pharmaceutical jobs, and distribution/sale of drugs/ pharmaceuticals and other medical supplies to people that are administered by trained pharmacist*

kepada masyarakat yang dikelola oleh tenaga apoteker (Peraturan Menteri Kesehatan RI No. 1332 Tahun 2002 Tentang Perubahan Atas Peraturan Menteri Kesehatan RI No.922/MENKES/PER/X/1993 tentang Ketentuan dan Tata Cara Pemberian Izin Apotek).

(Regulation of the Minister of Health of Indonesia Number 1332 Year 2002 about the Changes of Regulation of the Minister of Health of Indonesia Number 922/MENKES/PER/X/1993 about Pro-vision and Procedures for Administration of Licensed Pharmacies).

14. Imunisasi adalah memasukkan kuman atau racun penyakit tertentu yang sudah dilemahkan (vaksin) ke dalam tubuh dengan cara disuntik atau diminum (diteteskan dalam mulut) dengan maksud agar terjadi kekebalan tubuh terhadap penyakit tersebut.

14. *Immunization is putting enervated microbe of a certain disease into human body by injection or drinking (dropping into mouth) to make the body immune to that disease.*

15. BCG (Bacillus Calmette Guerin) merupakan vaksinasi untuk mencegah penyakit TBC, diberikan pada bayi baru lahir atau anak, dengan suntikan pada kulit pangkal lengan atas. Bekas suntikan kemudian akan membentuk tonjolan kecil jaringan parut pada kulit lengan atas. Suntikan BCG diberikan kepada anak sebanyak 1 kali.

15. *BCG (Bacillus Calmette Guerin) is a vaccine to prevent TBC disease, given to newborns or children, by injection at the base of the skin of the upper arm. Injection site will form little bumps of scar tissue in the skin of the upper arm. BCG injections given to children 1 times.*

16. DPT (Difteri, Pertusis, Tetanus) merupakan vaksin untuk mencegah penyakit Difteri, Pertusis, dan Tetanus yang diberikan pada bayi berumur 3 bulan ke atas, dengan suntikan pada paha, diulang 1 bulan dan 2 bulan kemudian, sehingga suntikan imunisasi

16. *DPT (Diphtheria, Pertussis, Tetanus) is a vaccine to prevent the diphtheria, pertussis, and tetanus disease, given to infants aged 3 months and above, with a shot in the thigh, repeated one month and two months later, so that the complete DPT immunization shots at toddler totaling 3 times (sometimes the*

DPT lengkap pada balita berjumlah 3 kali (kadang-kadang selang waktu antar suntikan bisa lebih dari 1 bulan).

time interval between injections can be more than 1 month).

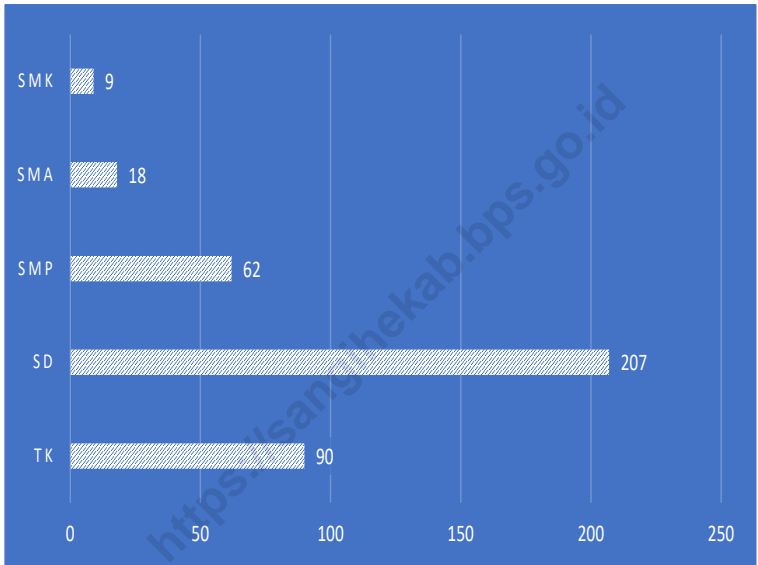
17. Untuk mengukur kemiskinan, BPS menggunakan konsep kemampuan memenuhi kebutuhan dasar (basic needs approach). Dengan pendekatan ini, kemiskinan dipandang sebagai ketidakmampuan dari sisi ekonomi untuk memenuhi kebutuhan dasar makanan dan bukan makanan yang diukur dari sisi pengeluaran. Metode yang digunakan adalah menghitung Garis Kemiskinan (GK), yang terdiri dari dua komponen yaitu Garis Kemiskinan Makanan (GKM) dan Garis Kemiskinan Non-Makanan (GKNM). Penghitungan Garis Kemiskinan dilakukan secara terpisah untuk daerah perkotaan dan perdesaan.
 18. Penduduk miskin adalah penduduk yang memiliki rata-rata pengeluaran per kapita per bulan di bawah Garis Kemiskinan.
 19. Garis Kemiskinan Makanan (GKM) merupakan nilai pengeluaran kebutuhan minimum makanan yang disetarakan dengan 2.100 kkalori per kapita per hari. Garis Kemiskinan Non-Makanan (GKNM) adalah kebutuhan minimum untuk perumahan, sandang, pendidikan, kesehatan,
- 17. To measure poverty, BPS-Statistics Indonesia has used the concept of basic needs approach. Therefore, poverty is viewed as economic inability to fulfill food and non-food basic needs which are measured by consumption/expenditure. The method used is calculating poverty line, which consists of two components that are Food Poverty Line (FPL) and Non-Food Poverty Line (NFPL). The poverty line was calculated separately for urban and rural areas.*
 - 18. A person whose expenditure per capita per month is below the poverty line is considered to be poor.*
 - 19. The Food Poverty Line refers to the daily minimum requirement of 2,100 kcal per capita per day. The Non-Food Poverty Line refers to the minimum requirement for household necessities for clothing, education, health, and other basic individual needs.*

dan kebutuhan dasar lainnya.

20. Persentase penduduk miskin adalah persentase penduduk yang berada di bawah Garis Kemiskinan.
20. *The percentage of poor is percentage of person whose expenditure per capita per month is below the poverty line.*

<https://sangihekab.bps.go.id>

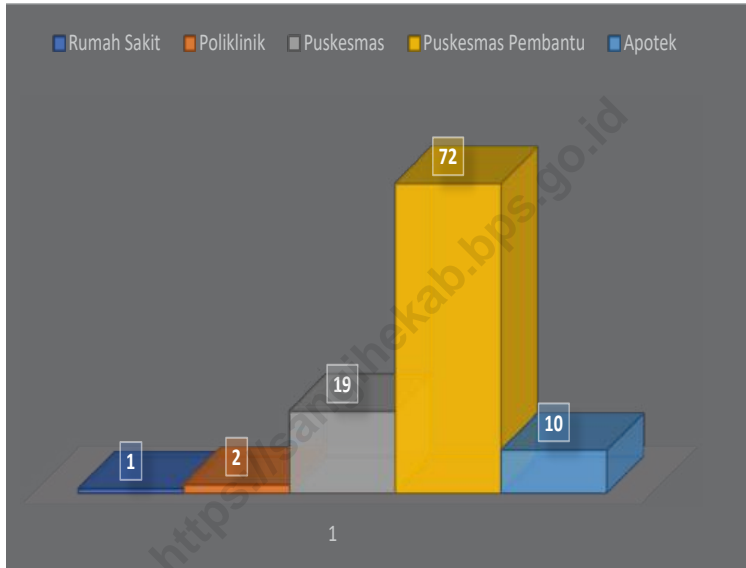
Gambar 4.1 Jumlah Sekolah di Kabupaten Kepulauan Sangihe,, 2021
Figures 4.1 Number of Schools in Kepulauan Sangihe Regency, 2021



Sumber/Source : Kementerian Pendidikan dan Kebudayaan, Data Semester Ganjil/Ministry of Educations and Culture, Odd Semester Data

Gambar 4.2
Figures

Jumlah Fasilitas Kesehatan di Kabupaten Kepulauan Sangihe, 2021
Number of Health Facilities in Kepulauan Sangihe Regency, 2021



Sumber/Source : Dinas Kesehatan Kabupaten Kepulauan Sangihe / Health Services of Kepulauan Sangihe Regency

4.1 PENDIDIKAN EDUCATION

Tabel 4.1.1 Jumlah Sekolah, Guru, dan Murid Taman Kanak-Kanak (TK) di Bawah Kementerian Pendidikan dan Kebudayaan Menurut Kecamatan di Kabupaten Kepulauan Sangihe, 2020/2021 dan 2021/2022
Number of Schools, Teachers, and Pupils in Kindergarten Under The Ministry of Education and Culture by Subdistrict in Kepulauan Sangihe Regency, 2020/2021 and 2021/2022

Kecamatan Subdistrict	Sekolah/Schools					
	Negeri/Public		Swasta/Private		Jumlah/Total	
	2020/2021	2021/2022	2020/2021	2021/2022	2020/2021	2021/2022
(1)	(2)	(3)	(4)	(5)	(6)	(7)
Manganitu Selatan	-	-	6	5	6	5
Tatoareng	-	-	1	1	1	1
Tamako	1	1	9	8	10	9
Tabukan Selatan	1	1	4	3	5	4
Tabukan Selatan Tengah	-	-	1	2	1	2
Tabukan Selatan Tenggara	-	-	1	1	1	1
Tabukan Tengah	1	1	7	7	8	8
Manganitu	-	-	16	15	16	15
Tahuna	1	1	6	6	7	7
Tahuna Timur	3	3	6	6	9	9
Tahuna Barat	-	-	5	6	5	6
Tabukan Utara	1	1	9	9	10	10
Nusa Tabukan	-	-	-	-	-	-
Kepulauan Marore	-	-	-	-	-	-
Kendahe	1	1	3	3	4	4
Kepulauan Sangihe	9	9	74	72	83	81

Lanjutan Tabel/*Continued Table 4.1.1*

Kecamatan Subdistrict	Guru ¹ /Teachers ¹					
	Negeri/Public		Swasta/Private		Jumlah/Total	
	2020/2021	2021/2022	2020/2021	2021/2022	2020/2021	2021/2022
(1)	(8)	(9)	(10)	(11)	(12)	(13)
Manganitu Selatan	-	-	9	7	9	7
Tatoareng	-	-	1	1	1	1
Tamako	3	4	12	9	15	13
Tabukan Selatan	2	2	7	6	9	8
Tabukan Selatan Tengah	-	-	2	5	2	5
Tabukan Selatan Tenggara	-	-	1	1	1	1
Tabukan Tengah	1	1	10	10	11	11
Manganitu	-	-	31	30	31	30
Tahuna	1	2	19	15	20	17
Tahuna Timur	14	14	16	18	30	32
Tahuna Barat	-	-	10	10	10	10
Tabukan Utara	2	1	16	17	18	18
Nusa Tabukan	-	-	-	-	-	-
Kepulauan Marore	-	-	-	-	-	-
Kendahe	1	1	4	4	5	5
Kepulauan Sangihe	24	25	138	133	162	158

Lanjutan Tabel/*Continued Table 4.1.1*

Kecamatan Subdistrict	Murid/Pupils					
	Negeri/Public		Swasta/Private		Jumlah/Total	
	2020/2021	2021/2022	2020/2021	2021/2022	2020/2021	2021/2022
(1)	(14)	(15)	(16)	(17)	(18)	(19)
Manganitu Selatan	-	-	105	75	105	75
Tatoareng	-	-	8	4	8	4
Tamako	30	20	143	91	173	111
Tabukan Selatan	24	25	52	21	76	46
Tabukan Selatan Tengah	-	-	9	7	9	7
Tabukan Selatan Tenggara	-	-	10	12	10	12
Tabukan Tengah	20	10	93	98	113	108
Manganitu	-	-	209	198	209	198
Tahuna	21	30	165	171	186	201
Tahuna Timur	120	119	167	145	287	264
Tahuna Barat	-	-	57	71	57	71
Tabukan Utara	18	19	157	122	175	141
Nusa Tabukan	-	-	-	-	-	-
Kepulauan Marore	-	-	-	-	-	-
Kendahe	12	15	28	20	40	35
Kepulauan Sangihe	245	238	1 203	1 035	1 448	1 273

Catatan/Note: ¹ Jumlah guru termasuk kepala sekolah dan guru/The total of teachers including headmaster and teacher

Sumber/Source: Kementerian Pendidikan dan Kebudayaan, Data Semester Ganjil/Ministry of Educations and Culture, Odd Semester Data

Tabel
Table 4.1.2

**Jumlah Sekolah, Guru, dan Murid Raudatul Athfal (RA)
di Bawah Kementerian Agama Menurut Kecamatan
di Kabupaten Kepulauan Sangihe, 2020/2021 dan
2021/2022**
*Number of Schools, Teachers, and Pupils in Raudatul Athfal
(RA) Under The Ministry of Religious Affairs by Subdistrict in
Kepulauan Sangihe Regency, 2020/2021 and 2021/2022*

Kecamatan Subdistrict	Sekolah/Schools		Guru/Teachers		Murid/Pupils	
	2020/2021	2021/2022	2020/2021	2021/2022	2020/2021	2021/2022
(1)	(2)	(3)	(4)	(5)	(6)	(7)
Manganitu Selatan	1	1	1	1	1	6
Tatoareng	-	-	-	-	-	-
Tamako	-	-	-	-	-	-
Tabukan Selatan	-	-	-	-	-	-
Tabukan Selatan Tengah	-	-	-	-	-	-
Tabukan Selatan Tenggara	-	-	-	-	-	-
Tabukan Tengah	-	-	-	-	-	-
Manganitu	-	-	-	-	-	-
Tahuna	2	2	3	3	18	7
Tahuna Timur	-	-	-	-	-	-
Tahuna Barat	-	-	-	-	-	-
Tabukan Utara	7	7	20	21	134	123
Nusa Tabukan	1	1	1	1	8	8
Kepulauan Marore	-	-	-	-	-	-
Kendahe	2	2	5	5	4	-
Kepulauan Sangihe	13	13	30	31	165	144

Catatan/Note: Seluruh Raudatul Athfal (RA) berstatus swasta/All Raudatul Athfal (RA) are private
Sumber/Source: Kementerian Agama, Data Semester Ganjil/Ministry of Religious Affairs, Odd Semester Data

Tabel
Table 4.1.3

Jumlah Sekolah, Guru, dan Murid Sekolah Dasar (SD) di Bawah Kementerian Pendidikan dan Kebudayaan Menurut Kecamatan di Kabupaten Kepulauan Sangihe, 2020/2021 dan 2021/2022
Number of Schools, Teachers, and Pupils in Primary Schools Under The Ministry of Education and Culture by Subdistrict in Kepulauan Sangihe Regency, 2020/2021 and 2021/2022

Kecamatan Subdistrict	Sekolah/Schools					
	Negeri/Public		Swasta/Private		Jumlah/Total	
	2020/2021	2021/2022	2020/2021	2021/2022	2020/2021	2021/2022
(1)	(2)	(3)	(4)	(5)	(6)	(7)
Manganitu Selatan	8	8	9	9	17	17
Tatoareng	4	4	7	7	11	11
Tamako	17	17	6	6	23	23
Tabukan Selatan	8	8	8	8	16	16
Tabukan Selatan Tengah	7	7	2	3	9	10
Tabukan Selatan Tenggara	2	2	5	4	7	6
Tabukan Tengah	17	17	7	7	24	24
Manganitu	14	14	9	9	23	23
Tahuna	8	8	3	3	11	11
Tahuna Timur	6	6	3	3	9	9
Tahuna Barat	3	3	4	4	7	7
Tabukan Utara	16	16	12	12	28	28
Nusa Tabukan	6	6	2	2	8	8
Kepulauan Marore	2	2	1	1	3	3
Kendahe	7	7	4	4	11	11
Kepulauan Sangihe	125	125	82	82	207	207

Lanjutan Tabel/*Continued Table* 4.1.3

Kecamatan Subdistrict	Guru ¹ /Teachers ¹					
	Negeri/Public		Swasta/Private		Jumlah/Total	
	2020/2021	2021/2022	2020/2021	2021/2022	2020/2021	2021/2022
(1)	(8)	(9)	(10)	(11)	(12)	(13)
Manganitu Selatan	56	49	56	45	112	94
Tatoareng	20	21	35	31	55	52
Tamako	129	117	43	40	172	157
Tabukan Selatan	63	54	38	43	101	97
Tabukan Selatan Tengah	44	41	9	11	53	52
Tabukan Selatan Tenggara	14	12	24	21	38	33
Tabukan Tengah	98	92	35	33	133	125
Manganitu	104	93	67	63	171	156
Tahuna	88	74	39	39	127	113
Tahuna Timur	56	59	19	22	75	81
Tahuna Barat	25	25	30	23	55	48
Tabukan Utara	113	108	67	58	180	166
Nusa Tabukan	44	42	9	8	53	50
Kepulauan Marore	19	16	5	5	24	21
Kendahe	53	49	29	26	82	75
Kepulauan Sangihe	926	852	505	468	1 431	1 320

Lanjutan Tabel/*Continued Table 4.1.3*

Kecamatan Subdistrict	Murid/Pupils					
	Negeri/Public		Swasta/Private		Jumlah/Total	
	2020/2021	2021/2022	2020/2021	2021/2022	2020/2021	2021/2022
(1)	(14)	(15)	(16)	(17)	(18)	(19)
Manganitu Selatan	310	336	546	520	856	856
Tatoareng	120	112	268	248	388	360
Tamako	879	906	264	263	1 143	1 169
Tabukan Selatan	265	267	277	268	542	535
Tabukan Selatan Tengah	196	182	37	57	233	239
Tabukan Selatan Tenggara	67	55	179	177	246	232
Tabukan Tengah	663	637	339	317	1 002	954
Manganitu	673	692	487	449	1 160	1 141
Tahuna	1 045	949	568	610	1 613	1 559
Tahuna Timur	667	599	196	204	863	803
Tahuna Barat	155	154	228	219	383	373
Tabukan Utara	1 032	1 002	578	580	1 610	1 582
Nusa Tabukan	238	237	66	58	304	295
Kepulauan Marore	114	99	44	46	158	145
Kendahe	416	427	257	242	673	669
Kepulauan Sangihe	6 840	6 654	4 334	4 258	11 174	10 912

Catatan/Note: ¹ Jumlah guru termasuk kepala sekolah dan guru/*The total of teachers including headmaster and teacher*

Sumber/Source: Kementerian Pendidikan dan Kebudayaan, Data Semester Ganji/*Ministry of Educations and Culture, Odd Semester Data*

Tabel
Table 4.1.4

Jumlah Sekolah, Guru, dan Murid Madrasah Ibtidaiyah (MI) di Bawah Kementerian Agama Menurut Kecamatan Menurut Kecamatan di Kabupaten Kepulauan Sangihe, 2020/2021 dan 2021/2022
Number of Schools, Teachers, and Pupils in Madrasah Ibtidaiyah (MI) Under The Ministry of Religious Affairs by Subdistrict in Kepulauan Sangihe Regency, 2020/2021 and 2021/2022

Kecamatan Subdistrict	Sekolah/Schools					
	Negeri/Public		Swasta/Private		Jumlah/Total	
	2020/2021	2021/2022	2020/2021	2021/2022	2020/2021	2021/2022
(1)	(2)	(3)	(4)	(5)	(6)	(7)
Manganitu Selatan	1	1	2	2	3	3
Tatoareng	-	-	-	-	-	-
Tamako	-	-	-	-	-	-
Tabukan Selatan	-	-	-	-	-	-
Tabukan Selatan Tengah	-	-	-	-	-	-
Tabukan Selatan Tenggara	-	-	-	-	-	-
Tabukan Tengah	-	-	-	-	-	-
Manganitu	-	-	-	-	-	-
Tahuna	-	-	1	1	1	1
Tahuna Timur	-	-	-	-	-	-
Tahuna Barat	-	-	-	-	-	-
Tabukan Utara	1	1	8	8	9	9
Nusa Tabukan	-	-	-	-	-	-
Kepulauan Marore	-	-	-	-	-	-
Kendahe	-	-	-	-	-	-
Kepulauan Sangihe	2	2	11	11	13	13

Lanjutan Tabel/*Continued Table 4.1.4*

Kecamatan Subdistrict	Guru/Teachers					
	Negeri/Public		Swasta/Private		Jumlah/Total	
	2020/2021	2021/2022	2020/2021	2021/2022	2020/2021	2021/2022
(1)	(8)	(9)	(10)	(11)	(12)	(13)
Manganitu Selatan	13	16	11	12	24	28
Tatoareng	-	-	-	-	-	-
Tamako	-	-	-	-	-	-
Tabukan Selatan	-	-	-	-	-	-
Tabukan Selatan Tengah	-	-	-	-	-	-
Tabukan Selatan Tenggara	-	-	-	-	-	-
Tabukan Tengah	-	-	-	-	-	-
Manganitu	-	-	-	-	-	-
Tahuna	-	-	7	14	7	14
Tahuna Timur	-	-	-	-	-	-
Tahuna Barat	-	-	-	-	-	-
Tabukan Utara	11	14	68	74	79	88
Nusa Tabukan	-	-	-	-	-	-
Kepulauan Marore	-	-	-	-	-	-
Kendahe	-	-	-	-	-	-
Kepulauan Sangihe	24	30	86	100	110	130

Lanjutan Tabel/*Continued Table 4.1.4*

Kecamatan Subdistrict	Murid/Pupils					
	Negeri/Public		Swasta/Private		Jumlah/Total	
	2020/2021	2021/2022	2020/2021	2021/2022	2020/2021	2021/2022
(1)	(14)	(15)	(16)	(17)	(18)	(19)
Manganitu Selatan	55	54	33	25	88	79
Tatoareng	-	-	-	-	-	-
Tamako	-	-	-	-	-	-
Tabukan Selatan	-	-	-	-	-	-
Tabukan Selatan Tengah	-	-	-	-	-	-
Tabukan Selatan Tenggara	-	-	-	-	-	-
Tabukan Tengah	-	-	-	-	-	-
Manganitu	-	-	-	-	-	-
Tahuna	-	-	116	112	116	112
Tahuna Timur	-	-	-	-	-	-
Tahuna Barat	-	-	-	-	-	-
Tabukan Utara	67	69	314	306	381	375
Nusa Tabukan	-	-	-	-	-	-
Kepulauan Marore	-	-	-	-	-	-
Kendahe	-	-	-	-	-	-
Kepulauan Sangihe	122	123	463	443	585	566

Sumber/Source: Kementerian Agama, Data Semester Ganjil/Ministry of Religious Affairs, Odd Semester Data

Tabel
Table 4.1.5

Jumlah Sekolah, Guru, dan Murid Sekolah Menengah Pertama (SMP) di Bawah Kementerian Pendidikan dan Kebudayaan Menurut Kecamatan di Kabupaten Kepulauan Sangihe, 2020/2021 dan 2021/2022
Number of Schools, Teachers, and Pupils in Lower Secondary Schools Under The Ministry of Education and Culture by Subdistrict in Kepulauan Sangihe Regency, 2020/2021 and 2021/2022

Kecamatan Subdistrict	Sekolah/Schools					
	Negeri/Public		Swasta/Private		Jumlah/Total	
	2020/2021	2021/2022	2020/2021	2021/2022	2020/2021	2021/2022
(1)	(2)	(3)	(4)	(5)	(6)	(7)
Manganitu Selatan	5	5	-	-	5	5
Tatoareng	3	3	-	-	3	3
Tamako	7	7	-	-	7	7
Tabukan Selatan	4	4	-	-	4	4
Tabukan Selatan Tengah	4	4	-	-	4	4
Tabukan Selatan Tenggara	1	1	-	-	1	1
Tabukan Tengah	4	4	2	2	6	6
Manganitu	6	6	-	-	6	6
Tahuna	3	3	3	3	6	6
Tahuna Timur	2	2	-	-	2	2
Tahuna Barat	1	1	-	-	1	1
Tabukan Utara	6	6	1	1	7	7
Nusa Tabukan	3	3	-	-	3	3
Kepulauan Marore	2	2	-	-	2	2
Kendahe	4	4	1	1	5	5
Kepulauan Sangihe	55	55	7	7	62	62

Lanjutan Tabel/*Continued Table* 4.1.5

Kecamatan Subdistrict	Guru ¹ /Teachers ¹					
	Negeri/Public		Swasta/Private		Jumlah/Total	
	2020/2021	2021/2022	2020/2021	2021/2022	2020/2021	2021/2022
(1)	(8)	(9)	(10)	(11)	(12)	(13)
Manganitu Selatan	40	45	-	-	40	45
Tatoareng	19	17	-	-	19	17
Tamako	64	61	-	-	64	61
Tabukan Selatan	36	38	-	-	36	38
Tabukan Selatan Tengah	27	34	-	-	27	34
Tabukan Selatan Tenggara	9	9	-	-	9	9
Tabukan Tengah	35	31	16	12	51	43
Manganitu	65	62	-	-	65	62
Tahuna	58	50	28	25	86	75
Tahuna Timur	30	24	-	-	30	24
Tahuna Barat	18	17	-	-	18	17
Tabukan Utara	58	58	6	7	64	65
Nusa Tabukan	21	17	-	-	21	17
Kepulauan Marore	17	14	-	-	17	14
Kendahe	24	25	7	6	31	31
Kepulauan Sangihe	521	502	57	50	578	552

Lanjutan Tabel/*Continued Table 4.1.5*

Kecamatan Subdistrict	Murid/Pupils					
	Negeri/Public		Swasta/Private		Jumlah/Total	
	2020/2021	2021/2022	2020/2021	2021/2022	2020/2021	2021/2022
(1)	(14)	(15)	(16)	(17)	(18)	(19)
Manganitu Selatan	395	398	-	-	395	398
Tatoareng	143	137	-	-	143	137
Tamako	524	547	-	-	524	547
Tabukan Selatan	279	281	-	-	279	281
Tabukan Selatan Tengah	122	119	-	-	122	119
Tabukan Selatan Tenggara	90	84	-	-	90	84
Tabukan Tengah	334	355	112	105	446	460
Manganitu	546	526	-	-	546	526
Tahuna	725	721	230	271	955	992
Tahuna Timur	339	340	-	-	339	340
Tahuna Barat	195	186	-	-	195	186
Tabukan Utara	788	767	21	21	809	788
Nusa Tabukan	137	136	-	-	137	136
Kepulauan Marore	60	66	-	-	60	66
Kendahe	254	252	78	79	332	331
Kepulauan Sangihe	4 931	4 915	441	476	5 372	5 391

Catatan/Note: ¹ Jumlah guru termasuk kepala sekolah dan guru/*The total of teachers including headmaster and teacher*

Sumber/Source: Kementerian Pendidikan dan Kebudayaan, Data Semester Ganjil/*Ministry of Educations and Culture, Odd Semester Data*

Tabel
Table 4.1.6

Jumlah Sekolah, Guru, dan Murid Madrasah Tsanawiyah (MTs) di Bawah Kementerian Agama Menurut Kecamatan di Kabupaten Kepulauan Sangihe, 2020/2021 dan 2021/2022

Number of Schools, Teachers, and Pupils in Madrasah Tsanawiyah (MTs) Under The Ministry of Religious Affairs by Subdistrict in Kepulauan Sangihe Regency, 2020/2021 and 2021/2022

Kecamatan Subdistrict	Sekolah/Schools					
	Negeri/Public		Swasta/Private		Jumlah/Total	
	2020/2021	2021/2022	2020/2021	2021/2022	2020/2021	2021/2022
(1)	(2)	(3)	(4)	(5)	(6)	(7)
Manganitu Selatan	-	-	1	1	1	1
Tatoareng	-	-	-	-	-	-
Tamako	-	-	-	-	-	-
Tabukan Selatan	-	-	-	-	-	-
Tabukan Selatan Tengah	-	-	-	-	-	-
Tabukan Selatan Tenggara	-	-	-	-	-	-
Tabukan Tengah	-	-	-	-	-	-
Manganitu	-	-	-	-	-	-
Tahuna	1	-	-	-	1	-
Tahuna Timur	-	1	-	-	-	1
Tahuna Barat	-	-	-	-	-	-
Tabukan Utara	-	-	4	4	4	4
Nusa Tabukan	-	-	-	-	-	-
Kepulauan Marore	-	-	-	-	-	-
Kendahe	-	-	-	-	-	-
Kepulauan Sangihe	1	1	5	5	6	6

Lanjutan Tabel/*Continued Table 4.1.6*

Kecamatan Subdistrict	Guru/Teachers					
	Negeri/Public		Swasta/Private		Jumlah/Total	
	2020/2021	2021/2022	2020/2021	2021/2022	2020/2021	2021/2022
(1)	(8)	(9)	(10)	(11)	(12)	(13)
Manganitu Selatan	-	-	9	12	9	12
Tatoareng	-	-	-	-	-	-
Tamako	-	-	-	-	-	-
Tabukan Selatan	-	-	-	-	-	-
Tabukan Selatan Tengah	-	-	-	-	-	-
Tabukan Selatan Tenggara	-	-	-	-	-	-
Tabukan Tengah	-	-	-	-	-	-
Manganitu	-	-	-	-	-	-
Tahuna	13	-	-	-	13	-
Tahuna Timur	-	20	-	-	-	20
Tahuna Barat	-	-	-	-	-	-
Tabukan Utara	-	-	26	41	26	41
Nusa Tabukan	-	-	-	-	-	-
Kepulauan Marore	-	-	-	-	-	-
Kendahe	-	-	-	-	-	-
Kepulauan Sangihe	13	20	35	53	48	73

Lanjutan Tabel/*Continued Table 4.1.6*

Kecamatan Subdistrict	Murid/Pupils					
	Negeri/Public		Swasta/Private		Jumlah/Total	
	2020/2021	2021/2022	2020/2021	2021/2022	2020/2021	2021/2022
(1)	(14)	(15)	(16)	(17)	(18)	(19)
Manganitu Selatan	-	-	49	43	49	43
Tatoareng	-	-	-	-	-	-
Tamako	-	-	-	-	-	-
Tabukan Selatan	-	-	-	-	-	-
Tabukan Selatan Tengah	-	-	-	-	-	-
Tabukan Selatan Tenggara	-	-	-	-	-	-
Tabukan Tengah	-	-	-	-	-	-
Manganitu	-	-	-	-	-	-
Tahuna	115	-	-	-	115	-
Tahuna Timur	-	134	-	-	-	134
Tahuna Barat	-	-	-	-	-	-
Tabukan Utara	-	-	185	190	185	190
Nusa Tabukan	-	-	-	-	-	-
Kepulauan Marore	-	-	-	-	-	-
Kendahe	-	-	-	-	-	-
Kepulauan Sangihe	115	134	234	233	349	367

Sumber/*Source*: Kementerian Agama, Data Semester Ganjil/*Ministry of Religious Affairs, Odd Semester Data*

Tabel
Table 4.1.7

Jumlah Sekolah, Guru, dan Murid Sekolah Menengah Atas (SMA) di Bawah Kementerian Pendidikan dan Kebudayaan Menurut Kecamatan di Kabupaten Kepulauan Sangihe, 2020/2021 dan 2021/2022
Number of Schools, Teachers, and Pupils in Upper Secondary Schools Under The Ministry of Education and Culture by Subdistrict in Kepulauan Sangihe Regency, 2020/2021 and 2021/2022

Kecamatan Subdistrict	Sekolah/Schools					
	Negeri/Public		Swasta/Private		Jumlah/Total	
	2020/2021	2021/2022	2020/2021	2021/2022	2020/2021	2021/2022
(1)	(2)	(3)	(4)	(5)	(6)	(7)
Manganitu Selatan	1	1	-	-	1	1
Tatoareng	1	1	-	-	1	1
Tamako	1	1	-	-	1	1
Tabukan Selatan	1	1	-	-	1	1
Tabukan Selatan Tengah	-	-	-	-	-	-
Tabukan Selatan Tenggara	1	1	-	-	1	1
Tabukan Tengah	1	1	-	-	1	1
Manganitu	1	1	-	-	1	1
Tahuna	-	-	2	2	2	2
Tahuna Timur	2	2	-	-	2	2
Tahuna Barat	1	1	-	-	1	1
Tabukan Utara	1	1	1	1	2	2
Nusa Tabukan	1	1	-	-	1	1
Kepulauan Marore	1	1	-	-	1	1
Kendahe	1	1	1	1	2	2
Kepulauan Sangihe	14	14	4	4	18	18

Lanjutan Tabel/*Continued Table 4.1.7*

Kecamatan Subdistrict	Guru ¹ /Teachers ¹					
	Negeri/Public		Swasta/Private		Jumlah/Total	
	2020/2021	2021/2022	2020/2021	2021/2022	2020/2021	2021/2022
(1)	(8)	(9)	(10)	(11)	(12)	(13)
Manganitu Selatan	14	18	-	-	14	18
Tatoareng	8	15	-	-	8	15
Tamako	30	27	-	-	30	27
Tabukan Selatan	18	17	-	-	18	17
Tabukan Selatan Tengah	-	-	-	-	-	-
Tabukan Selatan Tenggara	11	11	-	-	11	11
Tabukan Tengah	17	13	-	-	17	13
Manganitu	21	23	-	-	21	23
Tahuna	-	-	21	16	21	16
Tahuna Timur	62	57	-	-	62	57
Tahuna Barat	19	16	-	-	19	16
Tabukan Utara	31	25	13	10	44	35
Nusa Tabukan	7	7	-	-	7	7
Kepulauan Marore	16	15	-	-	16	15
Kendahe	14	17	7	7	21	24
Kepulauan Sangihe	268	261	41	33	309	294

Lanjutan Tabel/*Continued Table 4.1.7*

Kecamatan Subdistrict	Murid/Pupils					
	Negeri/Public		Swasta/Private		Jumlah/Total	
	2020/2021	2021/2022	2020/2021	2021/2022	2020/2021	2021/2022
(1)	(14)	(15)	(16)	(17)	(18)	(19)
Manganitu Selatan	89	88	-	-	89	88
Tatoareng	84	72	-	-	84	72
Tamako	343	331	-	-	343	331
Tabukan Selatan	182	161	-	-	182	161
Tabukan Selatan Tengah	-	-	-	-	-	-
Tabukan Selatan Tenggara	49	40	-	-	49	40
Tabukan Tengah	72	65	-	-	72	65
Manganitu	301	289	-	-	301	289
Tahuna	-	-	105	107	105	107
Tahuna Timur	553	562	-	-	553	562
Tahuna Barat	77	63	-	-	77	63
Tabukan Utara	365	386	33	20	398	406
Nusa Tabukan	19	19	-	-	19	19
Kepulauan Marore	57	56	-	-	57	56
Kendahe	57	54	112	124	169	178
Kepulauan Sangihe	2 248	2 186	250	251	2 498	2 437

Catatan/Note: ¹ Jumlah guru termasuk kepala sekolah dan guru/The total of teachers including headmaster and teacher

Sumber/Source: Kementerian Pendidikan dan Kebudayaan, Data Semester Ganjil/Ministry of Educations and Culture, Odd Semester Data

Tabel
Table 4.1.8

Jumlah Sekolah, Guru, dan Murid Sekolah Menengah Kejuruan (SMK) di Bawah Kementerian Pendidikan dan Kebudayaan Menurut Kecamatan di Kabupaten Kepulauan Sangihe, 2020/2021 dan 2021/2022
Number of Schools, Teachers, and Pupils in Vocational High Schools Under The Ministry of Education and Culture by Subdistrict in Kepulauan Sangihe Regency, 2020/2021 and 2021/2022

Kecamatan Subdistrict	Sekolah/Schools					
	Negeri/Public		Swasta/Private		Jumlah/Total	
	2020/2021	2021/2022	2020/2021	2021/2022	2020/2021	2021/2022
(1)	(2)	(3)	(4)	(5)	(6)	(7)
Manganitu Selatan	1	1	-	-	1	1
Tatoareng	-	-	-	-	-	-
Tamako	-	-	1	1	1	1
Tabukan Selatan	1	1	-	-	1	1
Tabukan Selatan Tengah	-	-	-	-	-	-
Tabukan Selatan Tenggara	-	-	-	-	-	-
Tabukan Tengah	1	1	-	-	1	1
Manganitu	-	-	-	-	-	-
Tahuna	3	3	-	-	3	3
Tahuna Timur	-	-	-	-	-	-
Tahuna Barat	-	-	-	-	-	-
Tabukan Utara	1	1	1	1	2	2
Nusa Tabukan	-	-	-	-	-	-
Kepulauan Marore	-	-	-	-	-	-
Kendahe	-	-	-	-	-	-
Kepulauan Sangihe	7	7	2	2	9	9

Lanjutan Tabel/*Continued Table 4.1.8*

Kecamatan Subdistrict	Guru ¹ /Teachers ¹					
	Negeri/Public		Swasta/Private		Jumlah/Total	
	2020/2021	2021/2022	2020/2021	2021/2022	2020/2021	2021/2022
(1)	(8)	(9)	(10)	(11)	(12)	(13)
Manganitu Selatan	21	25	-	-	21	25
Tatoareng	-	-	-	-	-	-
Tamako	-	-	12	11	12	11
Tabukan Selatan	13	13	-	-	13	13
Tabukan Selatan Tengah	-	-	-	-	-	-
Tabukan Selatan Tenggara	-	-	-	-	-	-
Tabukan Tengah	12	14	-	-	12	14
Manganitu	-	-	-	-	-	-
Tahuna	137	127	-	-	137	127
Tahuna Timur	-	-	-	-	-	-
Tahuna Barat	-	-	-	-	-	-
Tabukan Utara	17	15	18	12	35	27
Nusa Tabukan	-	-	-	-	-	-
Kepulauan Marore	-	-	-	-	-	-
Kendahe	-	-	-	-	-	-
Kepulauan Sangihe	200	194	30	23	230	217

Lanjutan Tabel/*Continued Table* 4.1.8

Kecamatan Subdistrict	Murid/Pupils					
	Negeri/Public		Swasta/Private		Jumlah/Total	
	2020/2021	2021/2022	2020/2021	2021/2022	2020/2021	2021/2022
(1)	(14)	(15)	(16)	(17)	(18)	(19)
Manganitu Selatan	270	271	-	-	270	271
Tatoareng	-	-	-	-	-	-
Tamako	-	-	59	49	59	49
Tabukan Selatan	46	45	-	-	46	45
Tabukan Selatan Tengah	-	-	-	-	-	-
Tabukan Selatan Tenggara	-	-	-	-	-	-
Tabukan Tengah	85	97	-	-	85	97
Manganitu	-	-	-	-	-	-
Tahuna	1 378	1 252	-	-	1 378	1 252
Tahuna Timur	-	-	-	-	-	-
Tahuna Barat	-	-	-	-	-	-
Tabukan Utara	104	102	116	129	220	231
Nusa Tabukan	-	-	-	-	-	-
Kepulauan Marore	-	-	-	-	-	-
Kendahe	-	-	-	-	-	-
Kepulauan Sangihe	1 883	1 767	175	178	2 058	1 945

Catatan/Note: 1 Guru yang mengajar di 2 sekolah atau lebih dihitung di masing-masing sekolah. Jumlah guru termasuk kepala sekolah dan guru/*The teacher who taught in two schools or more counted in every school. The total of teachers including headmaster and teacher*

Sumber/Source: Kementerian Pendidikan dan Kebudayaan, Sistem Data Pokok Pendidikan, data semester ganjil laporan sampai dengan 2021/*Ministry of Educations and Culture, Basic Education Data System, odd semester report data up to 2021*

Tabel
Table 4.1.9**Jumlah Sekolah, Guru, dan Murid Madrasah Aliyah (MA)
di Bawah Kementerian Agama Menurut Kecamatan
di Kabupaten Kepulauan Sangihe, 2020/2021 dan
2021/2022****Number of Schools, Teachers, and Pupils in Madrasah Aliyah
(MA) Under the Ministry of Religious Affairs by Subdistrict in
Kepulauan Sangihe Regency, 2020/2021 and 2021/2022**

Kecamatan Subdistrict	Sekolah/Schools					
	Negeri/Public		Swasta/Private		Jumlah/Total	
	2020/2021	2021/2022	2020/2021	2021/2022	2020/2021	2021/2022
(1)	(2)	(3)	(4)	(5)	(6)	(7)
Manganitu Selatan	-	-	1	1	1	1
Tatoareng	-	-	-	-	-	-
Tamako	-	-	-	-	-	-
Tabukan Selatan	-	-	-	-	-	-
Tabukan Selatan Tengah	-	-	-	-	-	-
Tabukan Selatan Tenggara	-	-	-	-	-	-
Tabukan Tengah	-	-	1	1	1	1
Manganitu	-	-	-	-	-	-
Tahuna	-	-	-	-	-	-
Tahuna Timur	-	-	1	1	1	1
Tahuna Barat	-	-	-	-	-	-
Tabukan Utara	-	-	1	1	1	1
Nusa Tabukan	-	-	-	-	-	-
Kepulauan Marore	-	-	-	-	-	-
Kendahe	-	-	1	1	1	1
Kepulauan Sangihe	-	-	5	5	5	5

Lanjutan Tabel/*Continued Table 4.1.9*

Kecamatan Subdistrict	Guru/Teachers					
	Negeri/Public		Swasta/Private		Jumlah/Total	
	2020/2021	2021/2022	2020/2021	2021/2022	2020/2021	2021/2022
(1)	(8)	(9)	(10)	(11)	(12)	(13)
Manganitu Selatan	-	-	11	9	11	9
Tatoareng	-	-	-	-	-	-
Tamako	-	-	-	-	-	-
Tabukan Selatan	-	-	-	-	-	-
Tabukan Selatan Tengah	-	-	-	-	-	-
Tabukan Selatan Tenggara	-	-	-	-	-	-
Tabukan Tengah	-	-	5	9	5	9
Manganitu	-	-	-	-	-	-
Tahuna	-	-	-	-	-	-
Tahuna Timur	-	-	9	8	9	8
Tahuna Barat	-	-	-	-	-	-
Tabukan Utara	-	-	6	15	6	15
Nusa Tabukan	-	-	-	-	-	-
Kepulauan Marore	-	-	-	-	-	-
Kendahe	-	-	7	12	7	12
Kepulauan Sangihe	-	-	38	53	38	53

Lanjutan Tabel/*Continued Table 4.1.9*

Kecamatan Subdistrict	Murid/Pupils					
	Negeri/Public		Swasta/Private		Jumlah/Total	
	2020/2021	2021/2022	2020/2021	2021/2022	2020/2021	2021/2022
(1)	(14)	(15)	(16)	(17)	(18)	(19)
Manganitu Selatan	-	-	33	34	33	34
Tatoareng	-	-	-	-	-	-
Tamako	-	-	-	-	-	-
Tabukan Selatan	-	-	-	-	-	-
Tabukan Selatan Tengah	-	-	-	-	-	-
Tabukan Selatan Tenggara	-	-	-	-	-	-
Tabukan Tengah	-	-	28	29	28	29
Manganitu	-	-	-	-	-	-
Tahuna	-	-	-	-	-	-
Tahuna Timur	-	-	39	30	39	30
Tahuna Barat	-	-	-	-	-	-
Tabukan Utara	-	-	136	88	136	88
Nusa Tabukan	-	-	-	-	-	-
Kepulauan Marore	-	-	-	-	-	-
Kendahe	-	-	70	68	70	68
Kepulauan Sangihe	-	-	306	249	306	249

Sumber/*Source*: Kementerian Agama, Data Semester Ganjil/*Ministry of Religious Affairs, Odd Semester Data*

Tabel
Table 4.1.10

Jumlah Desa¹/Kelurahan yang Memiliki Fasilitas Sekolah Menurut Kecamatan dan Tingkat Pendidikan di Kabupaten Kepulauan Sangihe, 2019–2021
Number of Villages¹/Kelurahan Having Educational Facilities by Subdistrict and Educational Level in Kepulauan Sangihe Regency, 2019–2021

Kecamatan Subdistrict	SD Primary School		
	2019	2020	2021
(1)	(2)	(3)	(4)
Manganitu Selatan	13	13	13
Tatoareng	7	7	7
Tamako	20	19	19
Tabukan Selatan	13	13	13
Tabukan Selatan Tengah	9	9	9
Tabukan Selatan Tenggara	6	6	6
Tabukan Tengah	16	16	16
Manganitu	17	17	17
Tahuna	7	7	7
Tahuna Timur	8	8	8
Tahuna Barat	6	6	6
Tabukan Utara	21	21	20
Nusa Tabukan	5	5	5
Kepulauan Marore	3	3	3
Kendahe	8	8	8
Kepulauan Sangihe	159	158	157

Lanjutan Tabel/*Continued Table* 4.1.10

Kecamatan Subdistrict	SMP Junior High School		
	2019	2020	2021
(1)	(5)	(6)	(7)
Manganitu Selatan	7	7	7
Tatoareng	3	3	3
Tamako	7	7	7
Tabukan Selatan	4	4	4
Tabukan Selatan Tengah	4	4	4
Tabukan Selatan Tenggara	1	1	1
Tabukan Tengah	6	6	6
Manganitu	5	6	6
Tahuna	5	4	4
Tahuna Timur	2	2	2
Tahuna Barat	1	1	1
Tabukan Utara	11	11	10
Nusa Tabukan	2	3	3
Kepulauan Marore	2	2	2
Kendahe	4	5	5
Kepulauan Sangihe	64	66	65

Lanjutan Tabel/*Continued Table* 4.1.10

Kecamatan Subdistrict	SMA Senior High School		
	2019	2020	2021
(1)	(8)	(9)	(10)
Manganitu Selatan	2	2	2
Tatoareng	1	1	1
Tamako	1	1	1
Tabukan Selatan	1	1	1
Tabukan Selatan Tengah	–	–	–
Tabukan Selatan Tenggara	1	1	1
Tabukan Tengah	2	2	2
Manganitu	1	1	1
Tahuna	3	2	2
Tahuna Timur	3	3	3
Tahuna Barat	1	1	1
Tabukan Utara	3	4	3
Nusa Tabukan	1	1	1
Kepulauan Marore	1	1	1
Kendahe	3	3	3
Kepulauan Sangihe	24	24	23

Lanjutan Tabel/*Continued Table 4.1.10*

Kecamatan Subdistrict	SMK Vocational School		
	2019	2020	2021
(1)	(11)	(12)	(13)
Manganitu Selatan	1	1	1
Tatoareng	–	–	–
Tamako	1	1	1
Tabukan Selatan	–	–	–
Tabukan Selatan Tengah	1	1	1
Tabukan Selatan Tenggara	–	–	–
Tabukan Tengah	1	1	1
Manganitu	–	–	–
Tahuna	1	1	1
Tahuna Timur	2	2	2
Tahuna Barat	–	–	–
Tabukan Utara	1	1	1
Nusa Tabukan	–	–	–
Kepulauan Marore	–	–	–
Kendahe	–	–	–
Kepulauan Sangihe	8	8	8

Lanjutan Tabel/*Continued Table* 4.1.10

Kecamatan <i>Subdistrict</i>	Perguruan Tinggi <i>University</i>		
	2019	2020	2021
(1)	(14)	(15)	(16)
Manganitu Selatan	–	–	–
Tatoareng	–	–	–
Tamako	–	–	–
Tabukan Selatan	–	–	–
Tabukan Selatan Tengah	–	–	–
Tabukan Selatan Tenggara	–	–	–
Tabukan Tengah	–	–	–
Manganitu	–	–	–
Tahuna	1	1	1
Tahuna Timur	–	–	–
Tahuna Barat	–	–	–
Tabukan Utara	–	–	–
Nusa Tabukan	–	–	–
Kepulauan Marore	–	–	–
Kendahe	–	–	–
Kepulauan Sangihe	1	1	1

Catatan/*Note*: ¹ Desa pada tabel ini termasuk Unit Permukiman Transmigrasi (UPT) yang masih dibina oleh kementerian terkait dan nagari di Provinsi Sumatera Barat/*Villages in this table include Transmigration Settlement Unit which is still fostered by the relevant ministries and the nagari in the Province of Sumatera Barat*

Sumber/*Source*: BPS, Pendataan Potensi Desa (Podes)/ *BPS-Statistics Indonesia, Village Potential Data Collection*

Tabel
Table 4.1.11

Angka Partisipasi Murni (APM) dan Angka Partisipasi Kasar (APK) Menurut Jenjang Pendidikan di Kabupaten Kepulauan Sangihe, 2020 dan 2021
Net Participation Rates and Gross Participation Rates by Educational Level in Kepulauan Sangihe Regency, 2020 and 2021

Jenjang Pendidikan Educational Level	Angka Partisipasi Murni (APM) Net Participation Rates		Angka Partisipasi Kasar (APK) Gross Participation Rates	
	2020	2021	2020	2021
(1)	(2)	(3)	(4)	(5)
SD/MI/Sederajat Primary School	99.32	99.07	112.35	114.11
SMP/MTs/ Sederajat Lower Secondary School	73.18	72.76	88.44	87.18
SMA/SMK/MA/Sederajat Upper Secondary School	56.26	55.91	76.78	74.08

Sumber/Source: BPS, Survei Sosial Ekonomi Nasional (Susenas)/BPS-Statistics Indonesia, National Socioeconomic Survey

Tabel
Table 4.1.12

Persentase Penduduk Berumur 15 Tahun ke Atas yang Melek Huruf Menurut Kelompok Umur di Kabupaten Kepulauan Sangihe, 2020 dan 2021
Percentage of Literate People Aged 15 Years and Over by Age Group in Kepulauan Sangihe Regency, 2020 and 2021

Kelompok Umur Age Group	2020	2021
(1)	(2)	(3)
15–19	100.00%	
20–24	100.00%	
25–29	100.00%	
30–34	99.86%	
35–39	99.54%	
40–44	99.92%	
45–49	98.23%	
50+	98.93%	
Jumlah/Total	99.40%	
15–24	100.00%	
15–44	99.89%	
15+	99.40%	
45+	98.77%	

Sumber/Source: BPS, Survei Sosial Ekonomi Nasional (Susenas)/BPS-Statistics Indonesia, National Socioeconomic Survey

4.2 KESEHATAN HEALTH

Tabel 4.2.1 **Jumlah Desa¹/Kelurahan Yang Memiliki Sarana Kesehatan Menurut Kecamatan di Kabupaten Kepulauan Sangihe, 2019–2021**
Number of Villages¹/Kelurahan Having Health Facilities by Subdistrict in Kepulauan Sangihe Regency, 2019–2021

Kecamatan Subdistrict	Rumah Sakit Hospital		
	2019	2020	2021
(1)	(2)	(3)	(4)
Manganitu Selatan	–	–	–
Tatoareng	–	–	–
Tamako	–	–	–
Tabukan Selatan	–	–	–
Tabukan Selatan Tengah	–	–	–
Tabukan Selatan Tenggara	–	–	–
Tabukan Tengah	–	–	–
Manganitu	–	–	–
Tahuna	1	1	–
Tahuna Timur	–	–	–
Tahuna Barat	–	–	–
Tabukan Utara	–	–	1
Nusa Tabukan	–	–	–
Kepulauan Marore	–	–	–
Kendahe	–	–	–
Kepulauan Sangihe	1	1	1

Lanjutan Tabel/*Continued Table* 4.2.1

Kecamatan <i>Subdistrict</i>	Rumah Sakit Bersalin <i>Maternity Hospital</i>		
	2019	2020	2021
(1)	(5)	(6)	(7)
Manganitu Selatan	–	–	–
Tatoareng	–	–	–
Tamako	–	–	–
Tabukan Selatan	–	–	–
Tabukan Selatan Tengah	–	–	–
Tabukan Selatan Tenggara	–	–	–
Tabukan Tengah	–	–	–
Manganitu	–	–	–
Tahuna	–	–	–
Tahuna Timur	–	–	–
Tahuna Barat	–	–	–
Tabukan Utara	–	–	–
Nusa Tabukan	–	–	–
Kepulauan Marore	–	–	–
Kendahe	–	–	–
Kepulauan Sangihe	–	–	–

Lanjutan Tabel/*Continued Table 4.2.1*

Kecamatan <i>Subdistrict</i>	Poliklinik <i>Polyclinic</i>		
	2019	2020	2021
(1)	(8)	(9)	(10)
Manganitu Selatan	–	–	–
Tatoareng	–	–	–
Tamako	–	–	–
Tabukan Selatan	–	–	–
Tabukan Selatan Tengah	–	–	–
Tabukan Selatan Tenggara	–	–	–
Tabukan Tengah	–	–	–
Manganitu	–	–	–
Tahuna	2	2	2
Tahuna Timur	–	–	–
Tahuna Barat	–	–	–
Tabukan Utara	–	–	–
Nusa Tabukan	–	–	–
Kepulauan Marore	–	–	–
Kendahe	–	–	–
Kepulauan Sangihe	2	2	2

Lanjutan Tabel/*Continued Table* 4.2.1

Kecamatan <i>Subdistrict</i>	Puskesmas <i>Public Health Center</i>		
	2019	2020	2021
(1)	(11)	(12)	(13)
Manganitu Selatan	1	1	1
Tatoareng	1	2	1
Tamako	2	2	2
Tabukan Selatan	1	1	1
Tabukan Selatan Tengah	1	1	1
Tabukan Selatan Tenggara	1	1	1
Tabukan Tengah	1	1	1
Manganitu	1	1	1
Tahuna	1	1	–
Tahuna Timur	1	1	1
Tahuna Barat	1	1	1
Tabukan Utara	2	3	2
Nusa Tabukan	1	1	1
Kepulauan Marore	1	1	1
Kendahe	1	1	1
Kepulauan Sangihe	17	19	16

Lanjutan Tabel/*Continued Table 4.2.1*

Kecamatan <i>Subdistrict</i>	Puskesmas Pembantu <i>Subsidiary of Public Health Center</i>		
	2019	2020	2021
(1)	(14)	(15)	(16)
Manganitu Selatan	7	8	9
Tatoareng	4	5	4
Tamako	6	9	9
Tabukan Selatan	4	4	8
Tabukan Selatan Tengah	5	5	5
Tabukan Selatan Tenggara	2	2	2
Tabukan Tengah	9	9	12
Manganitu	9	8	8
Tahuna	3	2	—
Tahuna Timur	1	1	1
Tahuna Barat	3	4	4
Tabukan Utara	5	7	6
Nusa Tabukan	4	4	4
Kepulauan Marore	1	1	2
Kendahe	3	3	3
Kepulauan Sangihe	66	72	77

Lanjutan Tabel/Continued Table 4.2.1

Kecamatan Subdistrict	Apotek Pharmacy		
	2019	2020	2021
(1)	(17)	(18)	(19)
Manganitu Selatan	–	–	–
Tatoareng	–	–	–
Tamako	1	1	1
Tabukan Selatan	–	–	–
Tabukan Selatan Tengah	–	–	–
Tabukan Selatan Tenggara	–	–	–
Tabukan Tengah	–	–	–
Manganitu	2	1	1
Tahuna	4	5	5
Tahuna Timur	1	1	1
Tahuna Barat	–	–	–
Tabukan Utara	2	2	2
Nusa Tabukan	–	–	–
Kepulauan Marore	–	–	–
Kendahe	–	–	–
Kepulauan Sangihe	10	10	10

Catatan/Note: ¹ Desa pada tabel ini termasuk Unit Permukiman Transmigrasi (UPT) yang masih dibina oleh kementerian terkait dan nagari di Provinsi Sumatera Barat/Villages in this table include Transmigration Settlement Unit which is still fostered by the relevant ministries and the nagari in the Province of Sumatera Barat

Sumber/Source: BPS, Pendataan Potensi Desa (Podes)/BPS-Statistics Indonesia, Village Potential Data Collecting

Tabel 4.2.2 Jumlah Tenaga Kesehatan Menurut Kecamatan di Kabupaten Kepulauan Sangihe, 2021
Table Number of Health Human Resources by Subdistrict in Kepulauan Sangihe Regency, 2021

Kecamatan Subdistrict	Dokter ¹ Doctor ¹	Dokter Gigi ² Dentist ²	Perawat Nurse	Bidan Midwife	Tenaga kefarmasian Pharmacist
(1)	(2)	(3)	(4)	(5)	(6)
Manganitu Selatan	2	1	20	8	-
Tatoareng	2	-	8	4	1
Tamako	2	-	29	8	2
Tabukan Selatan	2	1	20	7	-
Tabukan Selatan Tengah	3	-	14	9	1
Tabukan Selatan Tenggara	1	-	12	5	2
Tabukan Tengah	2	-	25	6	1
Manganitu	3	-	35	6	1
Tahuna	23	-	218	31	9
Tahuna Timur	3	-	30	6	1
Tahuna Barat	2	-	30	2	-
Tabukan Utara	23	-	224	31	10
Nusa Tabukan	2	-	11	3	1
Kepulauan Marore	1	-	12	4	1
Kendahe	2	1	23	5	-
Kepulauan Sangihe	73	3	711	135	30

Lanjutan Tabel/Continued Table 4.2.2

Kecamatan Subdistrict	Tenaga Kesehatan Masyarakat Public Health worker	Tenaga Kesehatan Lingkungan Enviromental Health Worker	Tenaga Gizi Nutritionist	Ahli Teknologi Laboratorium Medik Medical Laboratory Technician
(1)	(7)	(8)	(9)	(10)
Manganitu Selatan	0	1	2	-
Tatoareng	1	1	2	-
Tamako	1	3	3	-
Tabukan Selatan	1	0	1	-
Tabukan Selatan Tengah	2	1	-	1
Tabukan Selatan Tenggara	1	0	-	1
Tabukan Tengah	1	1	2	-
Manganitu	1	2	2	-
Tahuna	7	4	4	11
Tahuna Timur	1	2	1	1
Tahuna Barat	1	1	1	-
Tabukan Utara	1	4	3	2
Nusa Tabukan	1	1	2	1
Kepulauan Marore	1	1	2	1
Kendahe	-	1	2	1
Kepulauan Sangihe	20	22	25	18

Catatan/Note: ¹ Dokter dalam tabel ini termasuk dokter spesialis (selain spesialis gigi) dan dokter umum/Doctor in this table include medical specialist (exclude dentist specialist) and general practitioner

² Dokter gigi dalam tabel ini termasuk dokter spesialis gigi dan dokter gigi/Doctor in this table include dentist dan dentist specialist

Sumber/Source: Dinas Kesehatan Kabupaten Kepulauan Sangihe / Health Services of Kepulauan Sangihe Regency

Tabel 4.2.3 Jumlah Rumah Sakit Umum, Rumah Sakit Khusus, Puskesmas, Klinik Pratama, dan Posyandu Menurut Kecamatan di Kabupaten Kepulauan Sangihe, 2020 dan 2021
Number of General Hospital, Specialized Hospital, Public Health Center, Primary Clinic, and Integrated Health Post by Subdistrict in Kepulauan Sangihe Regency, 2020 and 2021

Kecamatan Subdistrict	Rumah Sakit Umum General Hospital		Rumah Sakit Khusus Specialized Hospital	
	2020	2021	2020	2021
(1)	(2)	(3)	(4)	(5)
Manganitu Selatan	–	–	–	–
Tatoareng	–	–	–	–
Tamako	–	–	–	–
Tabukan Selatan	–	–	–	–
Tabukan Selatan Tengah	–	–	–	–
Tabukan Selatan Tenggara	–	–	–	–
Tabukan Tengah	–	–	–	–
Manganitu	–	–	–	–
Tahuna	1	1	–	–
Tahuna Timur	–	–	–	–
Tahuna Barat	–	–	–	–
Tabukan Utara	1	1	–	–
Nusa Tabukan	–	–	–	–
Kepulauan Marore	–	–	–	–
Kendahe	...	–	–	–
Kepulauan Sangihe	2	2	–	–

Lanjutan Tabel/*Continued Table* 4.2.3

Kecamatan Subdistrict	Puskesmas ¹ Rawat Inap Public Health Center ¹ with Inpatient Care		Puskesmas ¹ Non Rawat Inap Public Health Center ¹ without Inpatient Care	
	2020	2021	2020	2021
(1)	(6)	(7)	(8)	(9)
Manganitu Selatan	1	1	-	-
Tatoareng	1	1	-	-
Tamako	2	2	-	-
Tabukan Selatan	1	1	-	-
Tabukan Selatan Tengah	-	-	1	1
Tabukan Selatan Tenggara	-	-	1	1
Tabukan Tengah	1	1	-	-
Manganitu	1	1	-	-
Tahuna	-	-	1	1
Tahuna Timur	-	-	1	1
Tahuna Barat	-	-	1	1
Tabukan Utara	1	1	1	1
Nusa Tabukan	1	1	-	-
Kepulauan Marore	1	1	-	-
Kendahe	1	1	-	-
Kepulauan Sangihe	11	11	6	6

Lanjutan Tabel/*Continued Table 4.2.3*

Kecamatan Subdistrict	Klinik Pratama Primary Clinic		Posyandu Integrated Health Post	
	2020	2021	2020	2021
(1)	(10)	(11)	(12)	(13)
Manganitu Selatan	–	–
Tatoareng	–	–
Tamako	–	–
Tabukan Selatan	–	–
Tabukan Selatan Tengah	–	–
Tabukan Selatan Tenggara	–	–
Tabukan Tengah	–	–
Manganitu	–	–
Tahuna	1	1
Tahuna Timur	2	2
Tahuna Barat	–	–
Tabukan Utara	–	–
Nusa Tabukan	–	–
Kepulauan Marore	–	–
Kendahe	–	–
Kepulauan Sangihe	3	3

Catatan/Note: ¹ Puskesmas yang teregistrasi/Registered Public Health Center

Sumber/Source: Dinas Kesehatan Kabupaten Kepulauan Sangihe / Health Services of Kepulauan Sangihe Regency

4.3 AGAMA DAN SOSIAL LAINNYA RELIGION AND OTHER SOCIAL AFFAIRS

Tabel 4.3.1 Jumlah Penduduk Menurut Kecamatan dan Agama yang Dianut di Kabupaten Kepulauan Sangihe, 2021
Population by Subdistrict and Religion in Kepulauan Sangihe Regency, 2021

Kecamatan Subdistrict	Islam	Protestan Protestant	Katolik Catholic	Hindu	Budha Buddha	Lainnya Others
(1)	(2)	(3)	(4)	(5)	(6)	(7)
Manganitu Selatan	2 395	8 881	56	–	–	–
Tatoareng	3	2 142	289	–	–	–
Tamako	109	12 342	81	–	–	–
Tabukan Selatan	125	5 331	40	–	–	–
Tabukan Selatan Tengah	31	2 684	–	–	–	–
Tabukan Selatan Tenggara	35	2 079	–	–	–	–
Tabukan Tengah	2 410	9 465	–	–	–	–
Manganitu	135	14 441	573	–	–	–
Tahuna	3 045	14 499	401	–	–	–
Tahuna Timur	3 335	12 118	–	–	–	–
Tahuna Barat	99	5 682	–	–	–	–
Tabukan Utara	15 318	9 237	–	–	–	–
Nusa Tabukan	2 105	1 018	–	–	–	–
Kepulauan Marore	85	1 121	–	–	–	–
Kendahe	2 665	4 779	–	–	–	–
Kepulauan Sangihe	31 895	105 819	1 440	–	–	–

Sumber/Source: Kementerian Agama Kabupaten Kepulauan Sangihe

Tabel
Table 4.3.2**Jumlah Tempat Peribadatan Menurut Kecamatan di
Kabupaten Kepulauan Sangihe, 2021**
**Number of Places of Worship by Subdistrict in Kepulauan
Sangihe Regency, 2021**

Kecamatan Subdistrict	Masjid Mosque	Mushola Pray Room	Gereja Protestan Protestant Church	Gereja Katholik Catholic Church	Pura Temple	Vihara
(1)	(2)	(3)	(4)	(5)	(6)	(7)
Manganitu Selatan	4	-	59	1	-	-
Tatoareng	-	-	24	1	-	-
Tamako	-	1	80	1	-	-
Tabukan Selatan	2	-	45	1	-	-
Tabukan Selatan Tengah	1	-	22	-	-	-
Tabukan Selatan Tenggara	1	-	23	-	-	-
Tabukan Tengah	11	1	58	-	-	-
Manganitu	1	-	66	2	-	-
Tahuna	6	4	38	2	-	-
Tahuna Timur	2	6	19	-	-	-
Tahuna Barat	1	-	18	-	-	-
Tabukan Utara	53	12	47	-	-	-
Nusa Tabukan	12	-	15	-	-	-
Kepulauan Marore		-	7	-	-	-
Kendahe	7	2	15	-	-	-
Kepulauan Sangihe	101	26	536	8	0	0

Sumber/Source: Kementerian Agama Kabupaten Kepulauan Sangihe

Tabel
Table 4.3.3

Jumlah Desa¹/Kelurahan yang Mengalami Bencana Alam² Menurut Kecamatan di Kabupaten Kepulauan Sangihe, 2019–2021
Number of Villages¹/Kelurahan that Had Natural Disaster² by Subdistrict in Kepulauan Sangihe Regency, 2019–2021

Kecamatan Subdistrict	Banjir/Flood		
	2019	2020	2021
(1)	(2)	(3)	(4)
Manganitu Selatan	–	1	1
Tatoareng	–	–	–
Tamako	2	–	–
Tabukan Selatan	2	–	–
Tabukan Selatan Tengah	–	–	–
Tabukan Selatan Tenggara	–	–	–
Tabukan Tengah	–	3	2
Manganitu	–	1	5
Tahuna	6	6	7
Tahuna Timur	2	–	–
Tahuna Barat	–	–	–
Tabukan Utara	–	–	1
Nusa Tabukan	–	–	–
Kepulauan Marore	–	–	–
Kendahe	1	–	–
Kepulauan Sangihe	13	11	16

Lanjutan Tabel/*Continued Table 4.3.3*

Kecamatan <i>Subdistrict</i>	Gempa Bumi/ <i>Earthquake</i>		
	2019	2020	2021
(1)	(5)	(6)	(7)
Manganitu Selatan	4	3	–
Tatoareng	–	–	–
Tamako	3	3	–
Tabukan Selatan	–	–	–
Tabukan Selatan Tengah	–	9	–
Tabukan Selatan Tenggara	–	–	–
Tabukan Tengah	–	–	–
Manganitu	1	1	–
Tahuna	3	1	–
Tahuna Timur	1	–	–
Tahuna Barat	–	–	–
Tabukan Utara	–	–	–
Nusa Tabukan	–	–	–
Kepulauan Marore	–	–	–
Kendahe	1	–	–
Kepulauan Sangihe	5	13	17

Lanjutan Tabel/*Continued Table* 4.3.3

Kecamatan <i>Subdistrict</i>	Tanah Longsor/ <i>Landslide</i>		
	2019	2020	2021
(1)	(8)	(9)	(10)
Manganitu Selatan	–	1	–
Tatoareng	–	–	–
Tamako	1	–	4
Tabukan Selatan	–	–	–
Tabukan Selatan Tengah	–	–	1
Tabukan Selatan Tenggara	–	–	2
Tabukan Tengah	1	–	–
Manganitu	1	1	5
Tahuna	2	1	2
Tahuna Timur	–	–	–
Tahuna Barat	–	–	–
Tabukan Utara	4	–	1
Nusa Tabukan	1	–	–
Kepulauan Marore	–	–	–
Kendahe	–	–	2
Kepulauan Sangihe	10	3	17

Catatan/*Note*: ¹ Desa pada tabel ini termasuk Unit Permukiman Transmigrasi (UPT) yang masih dibina oleh kementerian terkait dan nagari di Provinsi Sumatera Barat/*Villages in this table are included in Transmigration Settlement Unit which is still fostered by the relevant ministries and the nagari in the Province of Sumatera Barat*

Sumber/*Source*: ² Kejadian dalam setahun sebelum tahun pencacahan/*Occured during the last one year before the enumeration years*
BPS, Pendataan Potensi Desa (Podes)/*BPS-Statistics Indonesia, Village Potential Data Collecting*

4.4 KEMISKINAN POVERTY

Tabel 4.4.1 **Garis Kemiskinan, Jumlah, dan Persentase Penduduk Miskin di Kabupaten Kepulauan Sangihe, 2013–2021**
Poverty Line, Number, and Percentage of Poor People in Kepulauan Sangihe Regency, 2013–2021

Tahun Year	Garis Kemiskinan (rupiah/kapita/bulan) Poverty Line (rupiah/capita/month)	Jumlah Penduduk Miskin (ribu) Number of Poor People (thousand)	Persentase Penduduk Miskin Percentage of Poor People
(1)	(2)	(3)	(4)
2013	201 184	15.7	12.19
2014	202 201	15.30	11.84
2015	215 355	15.87	12.27
2016	232 736	15.95	12.28
2017	240 321	15.38	11.8
2018	250 475	15.46	11.82
2019	263 268	14.62	11.15
2020	272 971	14.64	11.14
2021	283.852	14.55	

Sumber/Source: .BPS, Survei Sosial Ekonomi Nasional Maret/BPS-Statistics Indonesia, March National Socioeconomic Survey

Tabel
Table 4.4.2

Indeks Kedalaman Kemiskinan dan Indeks Keparahan Kemiskinan di Kabupaten Kepulauan Sangihe, 2013–2021

Poverty Gap Index and Poverty Severity Index in Kepulauan Sangihe Regency, 2013–2021

Tahun Year	Indeks Kedalaman Kemiskinan Poverty Gap Index	Indeks Keparahan Kemiskinan Poverty Severity Index
(1)	(2)	(3)
2013	1.56	0.32
2014	1.77	0.46
2015	1.79	0.50
2016	2.23	0.57
2017	1.83	0.38
2018	2.3	0.55
2019	1.52	0.29
2020	1.29	0.25
2021	1.74	0.38

Sumber/Source: BPS, Survei Sosial Ekonomi Nasional Maret/BPS-Statistics Indonesia, March National Socioeconomic Survey

5

PERTANIAN

Agriculture



Produksi Tanaman Sayuran dan Buah-Buahan Semusim Terbesar, 2019

- ❑ Cabai Rawit 3.208 kwintal
- ❑ Tomat 1.517 kwintal
- ❑ Kacang Panjang 872 kwintal
- ❑ Terung 816 kwintal
- ❑ Kangkung 807 kwintal

Populasi Ternak Terbesar, 2019



10.459
ekor

PENJELASAN TEKNIS

1. **Lahan sawah** adalah lahan pertanian yang berpetak-petak dan dibatasi oleh pematang (galangan), saluran untuk menahan/ menyalurkan air, yang biasanya ditanami padi sawah tanpa memandang dari mana diperoleh atau status lahan tersebut. Lahan yang dimaksud termasuk lahan yang terdaftar di Pajak Bumi Bangunan, luran Pembangunan Daerah, lahan bengkok, lahan serobotan, lahan rawa yang ditanami padi dan lahan bekas tanaman tahunan yang telah dijadikan sawah, baik yang ditanami padi, palawija atau tanaman semusim lainnya.

Tegal/Kebun adalah lahan pertanian bukan sawah (lahan kering) yang ditanami tanaman semusim atau tahunan dan terpisah dengan halaman sekitar rumah serta penggunaannya tidak berpindah pindah.

2. **Ladang/Huma** adalah lahan pertanian bukan sawah (lahan kering) yang biasanya ditanami tanaman semusim dan penggunaannya hanya semusim atau dua musim, kemudian akan ditinggalkan bila sudah tidak subur lagi (berpindah-pindah). Kemungkinan lahan ini beberapa tahun kemudian akan dikerjakan kembali jika sudah subur.

TECHNICAL NOTES

1. **Wetland** is agricultural land that separated by small dykes to resist water, where the main crop is usually wetland paddy without considering where it is got from or the status of the land. It includes the land that is registered at land income tax office, regional development contribution, 'bengkok' land, illegal ownership, swamps for rice cultivation, and annual crop land mark that has been used as rice field, which are both planted with paddy, secondary crops or the other seasonal crops.

Dry field/Garden is an dryland (unirrigated land) which is planted with seasonal or annual crops and separately from the yard around the house without shifting

2. **Unirrigated agricultural field/ Shifting cultivation land** is dryland (unirrigated land) that usually is cultivated for seasonal crops and utilized only for one or two seasons, then it will be left when it is not fertile (shifting). Maybe, this land will be used again in a few years if it has been fertile.

- | | |
|---|--|
| <p>3. Lahan yang sementara tidak diusahakan adalah lahan yang biasanya diusahakan tetapi untuk sementara (lebih dari 1 (satu) tahun tetapi kurang dari atau sama dengan 2 (dua) tahun) tidak diusahakan, termasuk lahan sawah yang tidak diusahakan selama lebih dari 2 (dua) tahun.</p> | <p>3. <i>Temporarily unused land is land that is regularly used but temporarily (more than a year but less or equal than two years) is unused, it includes wetland that is not cultivated more than two years.</i></p> |
| <p>4. Data pokok tanaman pangan yang dikumpulkan adalah luas panen dan produktivitas (hasil per hektar). Produksi tanaman pangan merupakan hasil perkalian antara luas panen dengan produktivitas. Pengumpulan data luas panen dilakukan setiap bulan dengan pendekatan area kecamatan di seluruh wilayah Indonesia. Pengumpulan data produktivitas dilakukan melalui pengukuran langsung pada plot ubinan berukuran 2½ m x 2½ m. Pengumpulan data produktivitas dilakukan setiap subround (empat bulanan) pada waktu panen petani.</p> | <p>4. <i>The main food crops data collected consists of harvested area and productivity (yield per hectare). Food crops production is generated by harvested area multiplied by productivity. The harvested area data is collected every month using subdistrict area approach in all subdistricts in Indonesia. The productivity data collection is conducted by a direct measurement in 2½m x 2½m crop cutting plot. The productivity measurement is conducted in every subround (four monthly) at the time when farmers are harvesting their crops.</i></p> |
| <p>5. Data produksi padi dan palawija yang disajikan adalah dalam kualitas: gabah kering giling (padi), pipilan kering (jagung), biji kering (kedelai dan kacang tanah), dan umbi basah (ubi kayu dan ubi jalar).</p> | <p>5. <i>Production of paddy and secondary crops data are presented in the form of: dry unhusked rice (paddy), dry loose maize (maize), dry shells crops (soybeans and peanuts), and fresh roots (cassava and sweet potatoes).</i></p> |
| <p>6. Tanaman sayuran dan buah-buahan dan semusim</p> | <p>6. Seasonal and fruit vegetable plants</p> |

Tanaman sayuran semusim

adalah tanaman sumber vitamin, garam mineral dan lain-lain yang dikonsumsi dari bagian tanaman yang berupa daun, bunga, buah, dan umbinya, yang berumur kurang dari satu tahun.

Seasonal vegetable plants are plants which are the sources of vitamin, mineral salt, etc, consumed from the part of the plant in the form of leaf, flower, fruit, and root with the age of less than one year.

Tanaman buah-buahan semusim

adalah tanaman sumber vitamin, garam mineral, dan lain-lain yang dikonsumsi dari bagian tanaman yang berupa buah, berumur kurang dari satu tahun, tidak berbentuk pohon/rumpun tetapi menjalar dan berbatang lunak.

Seasonal fruit plants are plants which are the sources of vitamin, mineral salt, etc, consumed from the part of the plant in the form of fruits. These plants are creeps with the age of less than one year.

7. Tanaman buah-buahan dan sayuran tahunan

Tanaman buah-buahan tahunan

adalah tanaman sumber vitamin, garam mineral, dan lain-lain yang dikonsumsi dari bagian tanaman yang berupa buah dan merupakan tanaman tahunan.

7. Annual fruit and vegetable plants

Annual fruit plants are plants which are the sources of vitamin, contained mineral salt, etc, consumed from the part of plant in the form of fruit and more than one year of age.

Tanaman sayuran tahunan

adalah tanaman sumber vitamin, garam mineral, dan lain-lain yang dikonsumsi dari bagian tanaman yang berupa daun dan atau buah yang berumur lebih dari satu tahun.

Annual vegetable plants are plants which are the sources of vitamin, contained mineral salt, etc, consumed from the part of the plant in the form of vegetable and more than one year of age.

8. Tanaman biofarmaka adalah tanaman yang bermanfaat untuk obat-obatan, kosmetik, dan kesehatan yang dikonsumsi

8. *Medicinal plants are plants which are useful for medicine. It is consumed from part of the plant such as leaf,*

atau digunakan dari bagian-bagian tanaman seperti daun, batang, buah, umbi (rimpang) ataupun akar.

flower, fruit, tuber, and root.

9. Tanaman hias adalah tanaman yang mempunyai nilai keindahan baik bentuk, warna daun, tajuk maupun bunganya, sering digunakan untuk penghias pekarangan dan lain sebagainya.

9. *Ornamental plants are plants which have a beauty value, either in shape, colour of leaf or crown of flower, and they are often used as a yard decorator.*

10. Luas panen tanaman hortikultura adalah luas tanaman sayuran, buah-buahan, biofarmaka, dan tanaman hias yang diambil hasilnya/dipanen pada periode pelaporan.

10. *Harvested area of horticulture is area which vegetable, fruit, medicinal and ornamental plant of crop harvested during the period of report.*

11. Luas panen untuk tanaman sayuran adalah luas tanaman yang dipanen sekaligus/habis/dibongkar dan luas tanaman yang dipanen berkali-kali (lebih dari satu kali)/ belum habis.

11. *Harvested area of vegetables is area of entirely plant harvested/demolished and plant harvested several times/ undemolished.*

Tanaman yang dipanen sekaligus/ habis/dibongkar adalah tanaman yang sehabis panen langsung dibongkar/dicabut, terdiri dari bawang merah, bawang putih, bawang daun, kentang, kol/kubis, kembang kol, petsai/sawi, wortel, lobak, dan kacang merah.

Entirely plants harvested/demolished are plants usually harvested once and demolished to be substituted by other plants, consisting of: shallots, garlic, leeks, potato, cabbage, cauli flower, mustard green, carrots, chinese radish, and red kidney beans.

Tanaman yang dipanen berkali-kali (lebih dari satu kali)/ belum habis adalah tanaman yang pemanenannya lebih

Plants harvested several times/undemolished are plants usually harvested more than once and demolished in the case that the

dari satu kali dan biasanya dibongkar apabila panen terakhir sudah tidak memadai lagi, terdiri dari: kacang panjang, cabe besar, cabe rawit, jamur, tomat, terung, buncis, ketimun, labu siam, kangkung, bayam, melon, semangka, dan blewah.

last harvest was economically not profitable. They consist of: yard long beans, chili, small chili, mushroom, tomatoes, egg plant, fresh beans, cucumber, pumpkin/chajota, swamp cabbage, spinach, melon, watermelon, and blewah .

12. Produksi hortikultura adalah hasil menurut bentuk produk dari setiap tanaman sayuran, buah-buahan, biofarmaka dan tanaman hias yang diambil berdasarkan luas yang dipanen/ tanaman yang menghasilkan pada bulan/triwulan laporan.

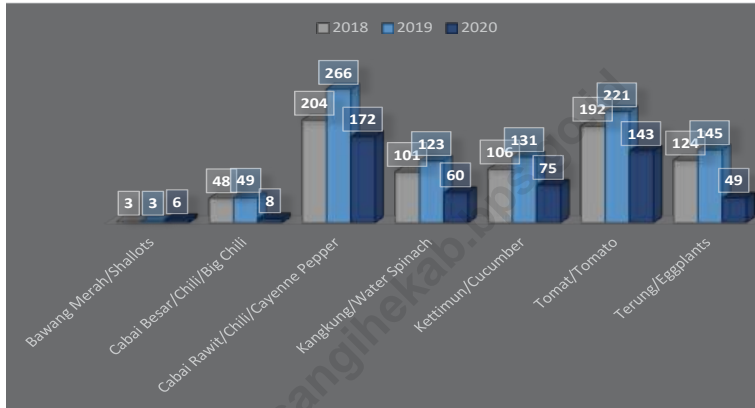
12. *Horticulture production is the standard production quantity form of vegetable, fruit, medicinal and ornamental plant based on harvested area/the number of production plants reported monthly/quarterly.*

13. Nilai Produksi Perikanan dinyatakan dalam berat hidup ikan pada saat baru dipancing.

13. *Fishery production value expressed in live weight of the fish at the newly fished.*

Gambar 5.1
Figures

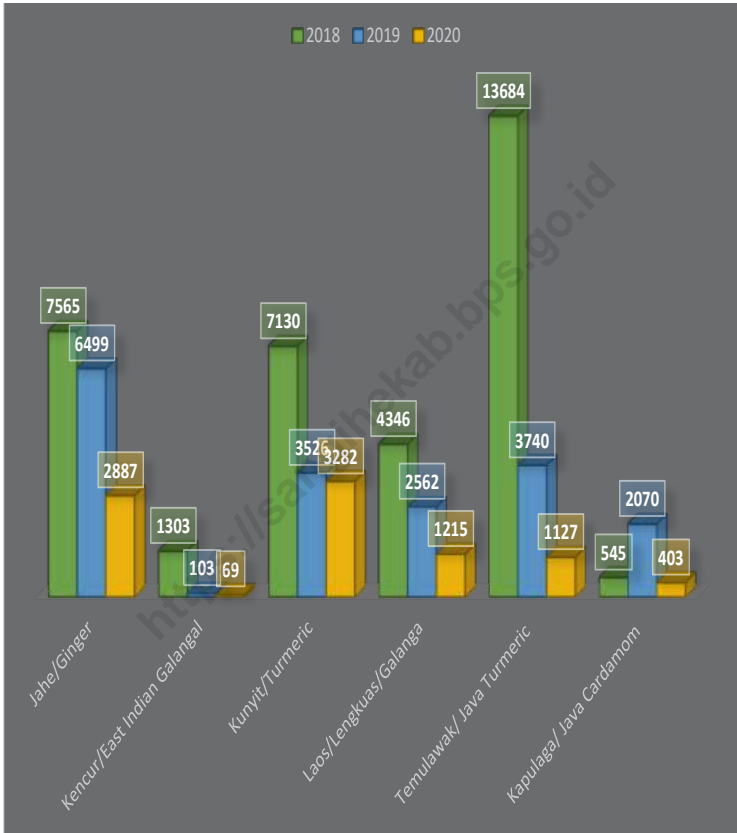
Luas Panen Tanaman Sayuran dan Buah-buahan Semusim Menurut Jenis Tanaman di Kabupaten Kepulauan Sangihe (ha)
Harvested Area of Seasonal Vegetables and Fruits by Kind of Plant in Kepulauan Sangihe Regency (ha)



Sumber/Source : BPS, Statistik Pertanian Hortikultura SPH/
BPS-Statistics Indonesia, Agricultural Statistic for Horticulture SPH

Gambar 5.2
Figures

Produksi Tanaman Biofarmaka Menurut Jenis Tanaman di Kabupaten Kepulauan Sangihe (kg)
Production of Medicinal Plants by Kind of Plant in Kepulauan Sangihe Regency(kg)



Sumber/Source : BPS, Statistik Pertanian Hortikultura SPH/
BPS-Statistics Indonesia, Agricultural Statistic for Horticulture SPH

5.1 HORTIKULTURA
HORTICULTURE

Tabel 5.1.1 **Luas Panen Tanaman Sayuran Menurut Kecamatan dan Jenis Tanaman di Kabupaten Kepulauan Sangihe (ha), 2020 dan 2021**
Harvested Area of Vegetables by Subdistrict and Kind of Plant in Kepulauan Sangihe Regency(ha), 2020 and 2021

Kecamatan Subdistrict	Bawang Merah Shallot		Cabai Besar Chili/Big Chili	
	2020	2021*	2020	2021*
(1)	(2)	(3)	(4)	(5)
Manganitu Selatan	3	1	1	-
Tatoareng	-	-	-	-
Tamako	-	-	-	-
Tabukan Selatan	-	-	-	-
Tabukan Selatan Tengah	-	-	-	-
Tabukan Selatan Tenggara	-	-	-	-
Tabukan Tengah	-	-	1	-
Manganitu	-	-	-	-
Tahuna	-	-	5	-
Tahuna Timur	-	-	-	-
Tahuna Barat	3	1	2	-
Tabukan Utara	-	1	-	-
Nusa Tabukan	-	-	-	-
Kepulauan Marore	-	-	-	-
Kendahe	-	-	-	-
Kepulauan Sangihe	6	3	8	-

Lanjutan Tabel/*Continued Table* 5.1.1

Kecamatan Subdistrict	Cabai Rawit Chili/Cayenne Pepper		Kentang Potato	
	2020	2021*	2020	2021*
(1)	(6)	(7)	(8)	(9)
Manganitu Selatan	8	8	-	-
Tatoareng	3	2	-	-
Tamako	31	8	-	-
Tabukan Selatan	20	19	-	-
Tabukan Selatan Tengah	4	2	-	-
Tabukan Selatan Tenggara	4	2	-	-
Tabukan Tengah	3	6	-	-
Manganitu	7	2	-	-
Tahuna	17	7	-	-
Tahuna Timur	2	0	-	-
Tahuna Barat	43	18	-	-
Tabukan Utara	17	9	-	-
Nusa Tabukan	3	1	-	-
Kepulauan Marore	1	2	-	-
Kendahe	12	11	-	-
Kepulauan Sangihe	172	95	-	-

Lanjutan Tabel/*Continued Table 5.1.1*

Kecamatan Subdistrict	Kubis Cabbage		Tomat Tomato	
	2020	2021*	2020	2021*
(1)	(10)	(11)	(12)	(13)
Manganitu Selatan	-	-	5	3
Tatoareng	-	-	-	-
Tamako	-	-	24	6
Tabukan Selatan	-	-	11	10
Tabukan Selatan Tengah	-	-	1	1
Tabukan Selatan Tenggara	-	-	3	2
Tabukan Tengah	-	-	3	4
Manganitu	-	-	7	3
Tahuna	-	-	10	3
Tahuna Timur	-	-	-	-
Tahuna Barat	-	-	53	30
Tabukan Utara	-	-	11	7
Nusa Tabukan	-	-	3	0
Kepulauan Marore	-	-	1	-
Kendahe	-	-	12	10
Kepulauan Sangihe	-	-	143	78

Lanjutan Tabel/*Continued Table* 5.1.1

Kecamatan Subdistrict	Bawang Putih Garlic		Ketimun Cucumber		Kangkung Water Spinach	
	2020	2021 ^x	2020	2021 ^x	2020	2021 ^x
(1)	(14)	(15)	(16)	(17)	(18)	(19)
Manganitu Selatan	-	-	3	2	2	-
Tatoareng	-	-	-	-	2	-
Tamako	-	-	22	4	17	7
Tabukan Selatan	-	-	-	-	-	1
Tabukan Selatan Tengah	-	-	1	0	-	-
Tabukan Selatan Tenggara	-	-	-	-	-	-
Tabukan Tengah	-	-	1	3	-	-
Manganitu	-	-	8	2	6	1
Tahuna	-	-	9	1	29	16
Tahuna Timur	-	-	-	-	1	-
Tahuna Barat	-	-	20	11	-	-
Tabukan Utara	-	-	9	5	-	-
Nusa Tabukan	-	-	0	-	-	-
Kepulauan Marore	-	-	-	-	3	2
Kendahe	-	-	3	4	1	-
Kepulauan Sangihe	-	-	75	31	60	27

Sumber/*Source*: BPS, Statistik Pertanian Hortikultura SPH-SBS/*BPS-Statistics Indonesia, Agricultural Statistic for Horticulture SPH-SBS*

Tabel
Table 5.1.2

Produksi Tanaman Sayuran Menurut Kecamatan dan Jenis Tanaman di Kabupaten Kepulauan Sangihe (kuintal), 2020 dan 2021
Production of Vegetables by Subdistrict and Kind of Plant in Kepulauan Sangihe Regency (quintal), 2020 and 2021

Kecamatan Subdistrict	Bawang Merah Shallot		Cabai Besar Chili/Big Chili	
	2020	2021*	2020	2021*
(1)	(2)	(3)	(4)	(5)
Manganitu Selatan	16	95	6	-
Tatoareng	-	-	-	-
Tamako	-	-	-	-
Tabukan Selatan	-	-	-	-
Tabukan Selatan Tengah	-	-	-	-
Tabukan Selatan Tenggara	-	-	-	-
Tabukan Tengah	-	-	2	-
Manganitu	-	-	-	-
Tahuna	-	-	16	-
Tahuna Timur	-	-	-	-
Tahuna Barat	26	18	7	-
Tabukan Utara	-	1	-	-
Nusa Tabukan	-	-	-	-
Kepulauan Marore	-	-	-	-
Kendahe	-	-	-	-
Kepulauan Sangihe	42	114	31	-

Lanjutan Tabel/Continued Table 5.1.2

Kecamatan Subdistrict	Cabai Rawit Chili/Cayenne Pepper		Kentang Potato	
	2020	2021*	2020	2021*
(1)	(6)	(7)	(8)	(9)
Manganitu Selatan	254	205	-	-
Tatoareng	20	15	-	-
Tamako	914	58	-	-
Tabukan Selatan	165	164	-	-
Tabukan Selatan Tengah	8	5	-	-
Tabukan Selatan Tenggara	15	11	-	-
Tabukan Tengah	16	22	-	-
Manganitu	32	14	-	-
Tahuna	86	34	-	-
Tahuna Timur	4	4	-	-
Tahuna Barat	2 089	898	-	-
Tabukan Utara	109	60	-	-
Nusa Tabukan	18	2	-	-
Kepulauan Marore	9	7	-	-
Kendahe	78	104	-	-
Kepulauan Sangihe	3 816	1 602	-	-

Lanjutan Tabel/*Continued Table* 5.1.2

Kecamatan Subdistrict	Kubis Cabbage		Tomat Tomato	
	2020	2021*	2020	2021*
(1)	(10)	(11)	(12)	(13)
Manganitu Selatan	-	-	32	-
Tatoareng	-	-	11	9
Tamako	-	-	27	10
Tabukan Selatan	-	-	-	21
Tabukan Selatan Tengah	-	-	22	2
Tabukan Selatan Tenggara	-	-	-	1
Tabukan Tengah	-	-	-	-
Manganitu	-	-	8	6
Tahuna	-	-	19	1
Tahuna Timur	-	-	-	-
Tahuna Barat	-	-	436	8
Tabukan Utara	-	-	48	20
Nusa Tabukan	-	-	4	19
Kepulauan Marore	-	-	2	-
Kendahe	-	-	16	22
Kepulauan Sangihe	-	-	624	118

Lanjutan Tabel/Continued Table 5.1.2

Kecamatan Subdistrict	Bawang Putih Garlic		Ketimun Cucumber		Kangkung Water Spinach	
	2020	2021 ^x	2020	2021 ^x	2020	2021 ^x
(1)	(14)	(15)	(16)	(17)	(18)	(19)
Manganitu Selatan	-	-	43	127	12	-
Tatoareng	-	-	-	-	4	-
Tamako	-	-	330	14	42	24
Tabukan Selatan	-	-	-	-	-	3
Tabukan Selatan Tengah	-	-	2	0	-	-
Tabukan Selatan Tenggara	-	-	-	-	-	-
Tabukan Tengah	-	-	2	6	-	-
Manganitu	-	-	10	5	16	4
Tahuna	-	-	16	13	132	152
Tahuna Timur	-	-	-	-	50	-
Tahuna Barat	-	-	1 495	781	-	-
Tabukan Utara	-	-	29	22	-	-
Nusa Tabukan	-	-	0	-	-	-
Kepulauan Marore	-	-	-	-	13	34
Kendahe	-	-	8	16	4	-
Kepulauan Sangihe	-	-	1 935	982	273	216

Sumber/Source: BPS, Statistik Pertanian Hortikultura SPH-SBS/BPS-Statistics Indonesia, Agricultural Statistic for Horticulture SPH-SBS

Tabel
Table 5.1.3

Luas Panen Tanaman Sayuran dan Buah-buahan Semusim Menurut Jenis Tanaman di Kabupaten Kepulauan Sangihe (ha), 2018–2021
Harvested Area of Seasonal Vegetables and Fruits by Kind of Plant in Kepulauan Sangihe Regency (ha), 2018–2021

Jenis Tanaman <i>Kind of Plants</i>	Satuan <i>Unit</i>	2019	2020	2021 ^x
(1)	(2)	(3)	(4)	(5)
Sayuran/Vegetables:				
Bawang Merah/ <i>Shallots</i>	ha	3	6	3
Bawang Putih/ <i>Garlic</i>	ha	-	-	-
Cabai Besar/ <i>Chili/Big Chili</i>	ha	49	8	-
Cabai Rawit/ <i>Chili/Cayenne Pepper</i>	ha	266	172	95
Kentang/ <i>Potato</i>	ha	-	-	-
Kubis/ <i>Cabbage</i>	ha	-	-	-
Kangkung/ <i>Water Spinach</i>	ha	123	60	27
Ketimun/ <i>Cucumber</i>	ha	131	75	31
Buah-buahan/Fruits:				
Tomat/ <i>Tomato</i>	ha	221	143	78
Terung/ <i>Eggplants</i>	ha	145	49	21

Sumber/Source: BPS, Statistik Pertanian Hortikultura SPH-SBS/BPS-Statistics Indonesia, Agricultural Statistic for Horticulture SPH-SBS

Tabel
Table 5.1.4

Produksi Tanaman Sayuran dan Buah-buahan Semusim Menurut Jenis Tanaman di Kabupaten Kepulauan Sangihe (kuintal), 2018–2021
Production of Seasonal Vegetables and Fruits by Kind of Plant in Kepulauan Sangihe Regency (quintal), 2018–2021

Jenis Tanaman <i>Kind of Plants</i>	Satuan <i>Unit</i>	2019	2020	2021 ^x
(1)	(2)	(3)	(4)	(5)
Sayuran/Vegetables:				
Bawang Merah/ <i>Shallots</i>	kw/ qui	22	42	114
Bawang Putih/ <i>Garlic</i>	kw/ qui	-	-	-
Cabai Besar/ <i>Chili/Big Chili</i>	kw/ qui	312	31	-
Cabai Rawit/ <i>Chili/Cayenne Pepper</i>	kw/ qui	3 208	3 816	1 602
Kentang/ <i>Potato</i>	kw/ qui	-	-	-
Kubis/ <i>Cabbage</i>	kw/ qui	-	-	-
Kangkung/ <i>Water Spinach</i>	kw/ qui	807	273	216
Ketimun/ <i>Cucumber</i>	kw/ qui	500	1 935	982
Buah-buahan/Fruits:				
Tomat/ <i>Tomato</i>	kw/ qui	1 517	7 549	2 398
Terung/ <i>Eggplants</i>	kw/ qui	816	624	118

Sumber/Source: BPS, Statistik Pertanian Hortikultura SPH-SBS/BPS-Statistics Indonesia, *Agricultural Statistic for Horticulture SPH-SBS*

Tabel
Table 5.1.5

Luas Panen Tanaman Biofarmaka Menurut Kecamatan dan Jenis Tanaman di Kabupaten Kepulauan Sangihe (m²), 2020 dan 2021
Harvested Area of Medicinal Plants by Subdistrict and Kind of Plant in Kepulauan Sangihe Regency(m²), 2020 and 2021

Kecamatan Subdistrict	Jahe Ginger		Laos/Lengkuas Galanga		Kencur East Indian Galangal	
	2020	2021 ^x	2020	2021 ^x	2020	2021 ^x
(1)	(2)	(3)	(4)	(5)	(6)	(7)
Manganitu Selatan	750	120	450	110	-	-
Tatoareng	800	600	20	60	-	-
Tamako	900	230	-	-	-	-
Tabukan Selatan	115	72	30	8	-	-
Tabukan Selatan Tengah	21	2	-	1	-	-
Tabukan Selatan Tenggara	36	-	54	-	-	-
Tabukan Tengah	30	12	17	5	-	-
Manganitu	628	302	320	190	-	-
Tahuna	67	52	92	54	34	18
Tahuna Timur	55	35	65	28	-	-
Tahuna Barat	3	700	3	450	-	-
Tabukan Utara	1 700	1 200	-	500	-	-
Nusa Tabukan	-	-	-	-	-	-
Kepulauan Marore	18	10	15	-	-	-
Kendahe	52	52	41	23	-	-
Kepulauan Sangihe	5 175	3 387	1 107	1 429	34	18

Lanjutan Tabel/*Continued Table* 5.1.5

Kecamatan Subdistrict	Kunyit Turmeric		Mengkudu Indian Mulberry		Temulawak Java Turmeric	
	2020	2021 ^x	2020	2021 ^x	2020	2021 ^x
(1)	(8)	(9)	(10)	(11)	(12)	(13)
Manganitu Selatan	600	100	-	-	-	-
Tatoareng	850	300	-	-	-	-
Tamako	1 100	350	700	-	670	260
Tabukan Selatan	80	47	-	-	40	14
Tabukan Selatan Tengah	7	3	-	-	-	-
Tabukan Selatan Tenggara	45	10	-	-	18	-
Tabukan Tengah	13	11	-	-	-	-
Manganitu	570	330	-	-	-	-
Tahuna	40	35	37	10	30	15
Tahuna Timur	60	55	-	-	40	25
Tahuna Barat	5	800	1	-	-	130
Tabukan Utara	600	500	-	-	-	-
Nusa Tabukan	-	-	-	-	-	-
Kepulauan Marore	11	8	-	-	-	-
Kendahe	58	48	8	-	18	18
Kepulauan Sangihe	4 039	2 597	746	10	816	462

Sumber/*Source*: BPS, Statistik Pertanian Hortikultura SPH-TBF/*BPS-Statistics Indonesia, Agricultural Statistic for Horticulture SPH-TBF*

Tabel
Table 5.1.6

Produksi Tanaman Biofarmaka Menurut Kecamatan dan Jenis Tanaman di Kabupaten Kepulauan Sangihe (kg), 2020 and 2021
Production of Medicinal Plants by Subdistrict and Kind of Plant in Kepulauan Sangihe Regency(kg), 2020 and 2021

Kecamatan Subdistrict	Jahe Ginger		Laos/Lengkuas Galanga		Kencur East Indian Galangal	
	2020	2021 ^x	2020	2021 ^x	2020	2021 ^x
(1)	(2)	(3)	(4)	(5)	(6)	(7)
Manganitu Selatan	611	164	604	117	-	-
Tatoareng	192	168	14	38	-	-
Tamako	636	752	-	-	-	-
Tabukan Selatan	45	58	29	14	-	-
Tabukan Selatan Tengah	43	7	-	5	-	-
Tabukan Selatan Tenggara	59	-	86	-	-	-
Tabukan Tengah	20	13	32	10	-	-
Manganitu	415	130	229	120	-	-
Tahuna	34	36	80	50	69	17
Tahuna Timur	52	22	50	23	-	-
Tahuna Barat	7	1 420	7	748	-	-
Tabukan Utara	586	705	-	250	-	-
Nusa Tabukan	-	-	-	-	-	-
Kepulauan Marore	45	4	5	-	-	-
Kendahe	143	173	78	92	-	-
Kepulauan Sangihe	2 887	3 652	1 215	1 467	69	17

Lanjutan Tabel/Continued Table 5.1.6

Kecamatan Subdistrict	Kunyit Turmeric		Mengkudu Indian Mulberry		Temulawak Java Turmeric	
	2020	2021 ^x	2020	2021 ^x	2020	2021 ^x
(1)	(8)	(9)	(10)	(11)	(12)	(13)
Manganitu Selatan	700	114	-	-	-	-
Tatoareng	366	130	-	-	-	-
Tamako	1 131	963	460	-	925	656
Tabukan Selatan	108	71	-	-	67	32
Tabukan Selatan Tengah	7	18	-	-	-	-
Tabukan Selatan Tenggara	82	10	-	-	21	-
Tabukan Tengah	17	15	-	-	-	-
Manganitu	374	157	-	-	-	-
Tahuna	28	42	9	6	31	23
Tahuna Timur	54	64	-	-	43	41
Tahuna Barat	41	1 701	1	-	-	169
Tabukan Utara	258	295	-	-	-	-
Nusa Tabukan	-	-	-	-	-	-
Kepulauan Marore	23	5	-	-	-	-
Kendahe	95	152	21	-	39	24
Kepulauan Sangihe	3 282	3 737	491	6	1 127	945

Sumber/Source: BPS, Statistik Pertanian Hortikultura SPH-TBF/BPS-Statistics Indonesia, Agricultural Statistic for Horticulture SPH-TBF

Tabel 5.1.7 **Luas Panen Tanaman Biofarmaka Menurut Jenis Tanaman di Kabupaten Kepulauan Sangihe (m²), 2018–2021**
Table 5.1.7 **Harvested Area of Medicinal Plants by Kind of Plant in Kepulauan Sangihe Regency(m²), 2018–2021**

Jenis Tanaman Kind of Plants	Satuan Unit	2019	2020	2021 ^x
(1)	(2)	(3)	(4)	(5)
Jahe/Ginger	m2	5 259	5 175	3 387
Kencur/East Indian Galangal	m2	85	34	18
Kunyit/Turmeric	m2	2 836	4 039	2 597
Laos/Lengkuas/Galanga	m2	1 499	1 107	1 429
Temulawak/ Java Turmeric	m2	2 640	816	462
Kapulaga/ Java Cardamom	m2	1 370	800	165

Sumber/Source: BPS, Statistik Pertanian Hortikultura SPH-TBF/BPS-Statistics Indonesia, Agricultural Statistic for Horticulture SPH-TBF

Tabel 5.1.8 **Produksi Tanaman Biofarmaka Menurut Jenis Tanaman di Kabupaten Kepulauan Sangihe (kg), 2018–2021**
Production of Medicinal Plants by Kind of Plant in Kepulauan Sangihe Regency(kg),2018–2021

Jenis Tanaman Kind of Plants	Satuan Unit	2019	2020	2021 ^x
(1)	(2)	(3)	(4)	(5)
Jahe/Ginger	kg	6 499	2 887	3 652
Kencur/East Indian Galangal	kg	103	69	17
Kunyit/Turmeric	kg	3 526	3 282	3 737
Laos/Lengkuas/Galangal	kg	2 562	1 215	1 467
Temulawak/ Java Turmeric	kg	3 740	1 127	945
Kapulaga/ Java Cardamom	kg	2 070	403	407

Sumber/Source: BPS, Statistik Pertanian Hortikultura SPH-TBF/BPS-Statistics Indonesia, Agricultural Statistic for Horticulture SPH-TBF

Tabel
Table 5.1.9

Luas Panen Tanaman Hias Menurut Kecamatan dan Jenis Tanaman di Kabupaten Kepulauan Sangihe (m²), 2020 and 2021
Harvested Area of Ornamental Plants by Subdistrict and Kind of Plant in Kepulauan Sangihe Regency(m²), 2020 and 2021

Kecamatan Subdistrict	Anggrek/ <i>Orchid</i>		Krisan/ <i>Chrysantemum</i>		Mawar/ <i>Rose</i>	
	2020	2021*	2020	2021*	2020	2021*
(1)	(2)	(3)	(4)	(5)	(6)	(7)
Manganitu Selatan	100	-	-	-	-	-
Tatoareng	50	-	-	-	-	-
Tamako	187	115	-	-	-	-
Tabukan Selatan	100	45	-	-	-	-
Tabukan Selatan Tengah	10	2	-	-	-	-
Tabukan Selatan Tenggara	5	-	6	-	-	-
Tabukan Tengah	32	10	-	-	-	5
Manganitu	520	10	-	-	-	-
Tahuna	33	68	-	-	-	-
Tahuna Timur	15	33	15	3	15	8
Tahuna Barat	1	-	2	-	1	1
Tabukan Utara	4	500	-	-	-	-
Nusa Tabukan	-	-	-	-	-	-
Kepulauan Marore	100	60	-	-	-	-
Kendahe	160	95	110	55	22	-
Kepulauan Sangihe	1 317	938	133	58	38	14

Lanjutan Tabel/*Continued Table* 5.1.9

Kecamatan <i>Subdistrict</i>	Sedap Malam/ <i>Tuberose</i>		Pakis/ <i>Leather Leaf</i>		Sri Rejeki/ <i>Aglonema</i>	
	2020	2021*	2020	2021*	2020	2021*
(1)	(8)	(9)	(10)	(11)	(12)	(13)
Manganitu Selatan	-	-	-	-	-	-
Tatoareng	-	-	500	-	-	15
Tamako	-	-	-	-	150	45
Tabukan Selatan	-	-	-	-	-	-
Tabukan Selatan Tengah	-	-	-	-	-	30
Tabukan Selatan Tenggara	-	-	-	-	10	-
Tabukan Tengah	-	-	-	-	2	20
Manganitu	-	-	-	-	100	65
Tahuna	-	-	-	-	30	40
Tahuna Timur	3	1	92	80	45	42
Tahuna Barat	-	-	-	-	1	-
Tabukan Utara	-	-	-	-	-	750
Nusa Tabukan	-	-	-	-	-	-
Kepulauan Marore	-	-	-	-	-	-
Kendahe	32	29	-	-	137	87
Kepulauan Sangihe	35	30	592	80	475	1 094

Sumber/*Source*: BPS, Statistik Pertanian Hortikultura SPH-TH/BPS-*Statistics Indonesia, Agricultural Statistik for Horticulture SPH-TH*

Tabel
Table 5.1.10

Produksi Tanaman Hias Menurut Kecamatan dan Jenis Tanaman di Kabupaten Kepulauan Sangihe (tangkai), 2020 and 2021
Production of Ornamental Plants by Subdistrict and Kind of Plant in Kepulauan Sangihe Regency(stalks), 2020 and 2021

Kecamatan Subdistrict	Anggrek/ <i>Orchid</i>		Krisan/ <i>Chrysantemum</i>		Mawar/ <i>Rose</i>	
	2020	2021 ^x	2020	2021 ^x	2020	2021 ^x
(1)	(2)	(3)	(4)	(5)	(6)	(7)
Manganitu Selatan	100	-	-	-	-	-
Tatoareng	50	-	-	-	-	-
Tamako	680	440	-	-	-	-
Tabukan Selatan	315	110	-	-	-	-
Tabukan Selatan Tengah	10	20	-	-	-	-
Tabukan Selatan Tenggara	9	-	12	-	-	-
Tabukan Tengah	72	20	-	-	-	15
Manganitu	520	300	-	-	-	-
Tahuna	112	172	-	-	-	-
Tahuna Timur	290	303	35	3	47	28
Tahuna Barat	5	-	2	-	1	1
Tabukan Utara	4	1 600	-	-	-	-
Nusa Tabukan	-	-	-	-	-	-
Kepulauan Marore	100	210	-	-	-	-
Kendahe	530	315	265	110	87	-
Kepulauan Sangihe	2 797	3 490	314	113	135	44

Lanjutan Tabel/*Continued Table* 5.1.10

Kecamatan Subdistrict	Sedap Malam/ <i>Tuberose</i>		Pakis/ <i>Leather Leaf</i>		Sri Rejeki/ <i>Aglonema</i>	
	2020	2021*	2020	2021*	2020	2021*
(1)	(8)	(9)	(10)	(11)	(12)	(13)
Manganitu Selatan	-	-	-	-	-	-
Tatoareng	-	-	500	-	-	15
Tamako	-	-	-	-	325	45
Tabukan Selatan	-	-	-	-	-	-
Tabukan Selatan Tengah	-	-	-	-	-	30
Tabukan Selatan Tenggara	-	-	-	-	20	-
Tabukan Tengah	-	-	-	-	15	50
Manganitu	-	-	-	-	100	90
Tahuna	-	-	-	-	30	40
Tahuna Timur	3	1	92	85	150	42
Tahuna Barat	-	-	-	-	1	-
Tabukan Utara	-	-	-	-	-	900
Nusa Tabukan	-	-	-	-	-	-
Kepulauan Marore	-	-	-	-	-	-
Kendahe	75	80	-	-	464	174
Kepulauan Sangihe	78	81	592	85	1 105	1 386

Sumber/*Source*: BPS, Statistik Pertanian Hortikultura SPH-TH/*BPS-Statistics Indonesia, Agricultural Statistik for Horticulture SPH-TH*

Tabel 5.1.11 **Luas Panen Tanaman Hias Menurut Jenis Tanaman di Kabupaten Kepulauan Sangihe (m²), 2018–2021**
Table 5.1.11 **Harvested Area of Ornamental Plants by Kind of Plant in Kepulauan Sangihe Regency(m²), 2018–2021**

Jenis Tanaman <i>Kind of Plants</i>	Satuan <i>Unit</i>	2019	2020	2021 ^x
(1)	(2)	(3)	(4)	(5)
Anggrek/ <i>Orchid</i>	m2	2 272	1 317	938
Krisan/ <i>Chrysantemum</i>	m2	222	133	58
Mawar/ <i>Rose</i>	m2	109	38	14
Sedap Malam/ <i>Tuberose</i>	m2	96	35	30
Pakis/ <i>Leather Leaf</i>	m2	250	592	80
Sri Rejeki/ <i>Aglonema</i>	m2	578	475	1 094

Sumber/Source: BPS, Statistik Pertanian Hortikultura SPH-TH/BPS-Statistics Indonesia, Agricultural Statistik for Horticulture SPH-TH

Tabel 5.1.12 **Produksi Tanaman Hias Menurut Jenis Tanaman di Kabupaten Kepulauan Sangihe (tangkai), 2018–2021**
Table 5.1.12 **Production of Ornamental Plants by Kind of Plant in Kepulauan Sangihe Regency(stalks), 2018–2021**

Jenis Tanaman <i>Kind of Plants</i>	Satuan <i>Unit</i>	2019	2020	2021 ^x
(1)	(2)	(3)	(4)	(5)
Anggrek/ <i>Orchid</i>	tangkai/ stalks	4 182	2 797	3 490
Krisan/ <i>Chrysantemum</i>	tangkai/ stalks	458	314	113
Mawar/ <i>Rose</i>	tangkai/ stalks	311	135	44
Sedap Malam/ <i>Tuberose</i>	tangkai/ stalks	312	78	81
Pakis/ <i>Leather Leaf</i>	pohon/ tree	500	592	85
Sri Rejeki/ <i>Aglonema</i>	pohon/ tree	956	1 105	1 386

Sumber/Source: BPS, Statistik Pertanian Hortikultura SPH-TH/BPS-Statistics Indonesia, *Agricultural Statistik for Horticulture SPH-TH*

Tabel
Table 5.1.13

Produksi Buah-buahan Menurut Kecamatan dan Jenis Tanaman di Kabupaten Kepulauan Sangihe (kuintal), 2020 and 2021
Production of Fruits by Subdistrict and Kind of Plant in Kepulauan Sangihe Regency(kuintal), 2020 and 2021

Kecamatan Subdistrict	Mangga/Mango		Durian/Durian	
	2020	2021*	2020	2021*
(1)	(2)	(3)	(4)	(5)
Manganitu Selatan	1 200	215	1 975	202
Tatoareng	12	3	1	-
Tamako	8 440	214	3 600	49
Tabukan Selatan	31	1	138	57
Tabukan Selatan Tengah	58	8	53	-
Tabukan Selatan Tenggara	274	-	8	-
Tabukan Tengah	127	-	1 163	-
Manganitu	85	13	150	53
Tahuna	594	650	60	4 453
Tahuna Timur	46	1	21	-
Tahuna Barat	50	283	315	180
Tabukan Utara	38	8	250	180
Nusa Tabukan	5	4	6	10
Kepulauan Marore	25	9	6	-
Kendahe	311	315	691	496
Kepulauan Sangihe	11 296	1 724	8 436	5 680

Lanjutan Tabel/*Continued Table* 5.1.13

Kecamatan Subdistrict	Jeruk Siam/Orange/Tangerine		Pisang/Banana	
	2020	2021 ^x	2020	2021 ^x
(1)	(6)	(7)	(8)	(9)
Manganitu Selatan	-	10	1 101	438
Tatoareng	6	3	4	15
Tamako	3 280	1 102	4 400	530
Tabukan Selatan	-	-	33	11
Tabukan Selatan Tengah	-	-	15	16
Tabukan Selatan Tenggara	-	-	51	41
Tabukan Tengah	-	-	13 569	746
Manganitu	-	-	70	48
Tahuna	-	-	2 932	18 567
Tahuna Timur	8	-	23	24
Tahuna Barat	27	1	191	538
Tabukan Utara	-	-	537	232
Nusa Tabukan	2	-	4	4
Kepulauan Marore	235	55	169	12
Kendahe	-	-	196	182
Kepulauan Sangihe	3 557	1 172	23 295	21 404

Lanjutan Tabel/*Continued Table* 5.1.13

Kecamatan <i>Subdistrict</i>	Pepaya/ <i>Papaya</i>		Salak/ <i>Snakefruit</i>	
	2020	2021*	2020	2021*
(1)	(10)	(11)	(12)	(13)
Manganitu Selatan	1 028	120	-	-
Tatoareng	3	11	-	-
Tamako	21 660	2 500	90	0
Tabukan Selatan	52	70	-	-
Tabukan Selatan Tengah	29	32	-	0
Tabukan Selatan Tenggara	26	11	-	-
Tabukan Tengah	240	13	-	-
Manganitu	196	106	1	-
Tahuna	140	1 682	-	-
Tahuna Timur	32	28	-	-
Tahuna Barat	133	515	-	-
Tabukan Utara	67	130	-	-
Nusa Tabukan	3	4	1	-
Kepulauan Marore	35	5	-	-
Kendahe	57	330	4	-
Kepulauan Sangihe	23 700	5 555	96	1

Lanjutan Tabel/*Continued Table* 5.1.13

Kecamatan <i>Subdistrict</i>	Nangka/Cempedak/ <i>Jackfruit</i>		Sukun/ <i>Breadfruit</i>	
	2020	2021*	2020	2021*
(1)	(10)	(11)	(12)	(13)
Manganitu Selatan	1 375	280	-	-
Tatoareng	10	6	-	13
Tamako	46 792	1 300	14 200	3 850
Tabukan Selatan	63	26	18	1
Tabukan Selatan Tengah	7	-	-	-
Tabukan Selatan Tenggara	1	-	1	-
Tabukan Tengah	293	8	103	3
Manganitu	101	4	-	-
Tahuna	106	-	373	666
Tahuna Timur	25	6	0	0
Tahuna Barat	55	19	127	11
Tabukan Utara	-	-	-	-
Nusa Tabukan	2	-	-	-
Kepulauan Marore	588	5	-	-
Kendahe	76	378	16	32
Kepulauan Sangihe	49 493	2 032	14 838	4 575

Sumber/*Source*: BPS, Statistik Pertanian Hortikultura SPH-BST/*BPS-Statistics Indonesia, Agricultural Statistic for Horticulture SPH-BST*

Tabel 5.1.14 **Produksi Buah-Buahan dan Sayuran Tahunan Menurut Jenis Tanaman di Kabupaten Kepulauan Sangihe (kuintal), 2018–2021**
Production of Annual Fruits and Vegetables by Kind of Plant in Kepulauan Sangihe Regency (quintal), 2018–2021

Jenis Tanaman <i>Kind of Plants</i>	Satuan <i>Unit</i>	2019	2020	2021
(1)	(2)	(3)	(4)	(5)
Buah–Buahan/Fruits:				
Durian/ <i>Durian</i>	kw/ qui	39 045	8 436	5 680
Jeruk Siam/Keprok/ <i>Orange/Tangerine</i>	kw/ qui	446	3 557	1 172
Mangga/ <i>Mango</i>	kw/ qui	5 465	11 296	1 724
Pepaya/ <i>Papaya</i>	kw/ qui	7 632	23 700	5 555
Pisang/ <i>Banana</i>	kw/ qui	19 957	23 295	21 404
Salak/ <i>Snakefruit</i>	kw/ qui	37	96	1
Nangka/Cempedak/ <i>Jackfruit</i>	kw/ qui	5 494	49 493	2 032
Sukun/ <i>Breadfruit</i>	kw/ qui	2 120	14 838	4 575

Sumber/Source: BPS, Statistik Pertanian Hortikultura SPH-BST/BPS-Statistics Indonesia, Agricultural Statistic for Horticulture SPH-BST

5.2 PERKEBUNAN ESTATE CROPS

Tabel 5.2.1 Luas Areal Tanaman Perkebunan Menurut Kecamatan dan Jenis Tanaman di Kabupaten Kepulauan Sangihe (ha), 2020 dan 2021
Planted Area of Estate Crops by Subdistrict and Type of Crops in Kepulauan Sangihe Regency (ha), 2020 and 2021

Kecamatan Subdistrict	Pala/Nutmeg		Kelapa/Coconut	
	2020	2021	2020	2021
(1)	(2)	(3)	(4)	(5)
Manganitu Selatan	204	209	1 853.25	1 853.25
Tatoareng	51.50	12.25	51.50	
Tamako	1 506.50	1 381.15	2 164	2 158.99
Tabukan Selatan	114.05	114	1 459.20	1 459.20
Tabukan Selatan Tengah	105.30	105.25	1 009.40	1 009.40
Tabukan Selatan Tenggara	43.45	43.45	1 547.30	1 547.30
Tabukan Tengah	995.8	890.8	3 369.50	3 369.50
Manganitu	1 367.70	1 348.2	2 809.50	2 809.50
Tahuna	141.25	141.25	887.75	885.26
Tahuna Timur	151.65	181.70	686.65	686.65
Tahuna Barat	454.80	379.80	1 319.45	1 317.95
Tabukan Utara	783.50	788.50	6 426.63	6 410.63
Nusa Tabukan	11.50	11.50	95.25	95.25
Kepulauan Marore	7.50	7.50	23	23
Kendahe	829	890.80	1 457.40	1 457.40
Kepulauan Sangihe	6 727.75	6 443.35	25 159.78	25 134.78

Lanjutan Tabel/*Continued Table* 5.2.1

Kecamatan <i>Subdistrict</i>	Kelapa Hibrida/ <i>Hybrida Coconut</i>		Cengkeh/ <i>Clove</i>	
	2020	2021	2020	2021
(1)	(6)	(7)	(8)	(9)
Manganitu Selatan	1	1	357.58	357.58
Tatoareng			13	13
Tamako	5.5	5.5	910.70	910.70
Tabukan Selatan	36	36	315.0	315.0
Tabukan Selatan Tengah	10.50	10.50	200.65	200.65
Tabukan Selatan Tenggara	15	15	236	236
Tabukan Tengah	86	83	567.53	567.53
Manganitu	2	2	843	843
Tahuna	10	10	51.5	51.5
Tahuna Timur			46.68	46.68
Tahuna Barat	37.40	30	65.50	65.50
Tabukan Utara	114	110	530	530
Nusa Tabukan			12	12
Kepulauan Marore			4.50	4.50
Kendahe	5.50	2.50	38.50	38.50
Kepulauan Sangihe	322.90	305.50	4 193	4 193

Lanjutan Tabel/Continued Table 5.2.1

Kecamatan Subdistrict	Sagu Barug/Sago		Tembakau/Tobacco	
	2020	2021	2020	2021
(1)	(14)	(15)	(16)	(17)
Manganitu Selatan	165	165
Tatoareng	3	3
Tamako	280	280
Tabukan Selatan	66.50	66.50
Tabukan Selatan Tengah	27.50	27.50
Tabukan Selatan Tenggara	22.75	22.75
Tabukan Tengah	235.50	235.50
Manganitu	455.50	455.50
Tahuna	20	20
Tahuna Timur	7	7
Tahuna Barat	20.50	20.50
Tabukan Utara	345	345
Nusa Tabukan	5.50	5.50
Kepulauan Marore	-	2
Kendahe	25.50	25.50
Kepulauan Sangihe	1 768.75	1 770.75

Sumber/Source: Dinas Pertanian Kabupaten Kepulauan Sangihe

Tabel
Table 5.2.2

Produksi Perkebunan Menurut Kecamatan dan Jenis Tanaman di Kabupaten Kepulauan Sangihe (ton), 2020 dan 2021
Production of Estate by Subdistrict and Type of Crops in Kepulauan Sangihe Regency(ton), 2020 and 2021

Kecamatan Subdistrict	Pala/Nutmeg		Kelapa/Coconut	
	2020	2021	2020	2021
(1)	(2)	(3)	(4)	(5)
Manganitu Selatan	62.10	66.10	1 142.24	1 152.24
Tatoareng	3.78	3.78	27	271 942.06
Tamako	680.35	680.25	1 967.06	2.06
Tabukan Selatan	72	72	627.60	627.60
Tabukan Selatan Tengah	70.30	70.30	437.40	437.40
Tabukan Selatan Tenggara	15.47	15.47	580.80	586.60
Tabukan Tengah	604.25	612.25	3 990.47	3 987.47
Manganitu	1 121.13	1 131.13	1 527.00	1 539
Tahuna	94.50	94.5	570.75	599.65
Tahuna Timur	64.49	69.49	306	306
Tahuna Barat	267.66	277.66	1 255.46	1 264.68
Tabukan Utara	521.23	526.29	9 866.73	9 823.60
Nusa Tabukan	4.05	4.05	58.50	58.50
Kepulauan Marore	0.96	0.96	10.60	10.60
Kendahe	703.23	711.23	1 308.03	1 287.03
Kepulauan Sangihe	4 285.50	4 335.50	23 675.64	23 712.21

Lanjutan Tabel/*Continued Table* 5.2.2

Kecamatan Subdistrict	Kelapa Hibrida/ <i>Hybrida Coconut</i>		Cengkeh/ <i>Clove</i>	
	2020	2021	2020	2021
(1)	(6)	(7)	(8)	(9)
Manganitu Selatan	1.72	1.72	216.48
Tatoareng			82.25	...
Tamako	9.43	9.44	332.35	...
Tabukan Selatan	28.33	46.33	185.20
Tabukan Selatan Tengah	9.43	13.51	76.80	...
Tabukan Selatan Tenggara	19.31	19.31	95.87	...
Tabukan Tengah	124.41	142.43	95.87	...
Manganitu	3.43	3.43	284.90	...
Tahuna	21.37	21.45	11.65	...
Tahuna Timur			12.80	...
Tahuna Barat	45.32	64.35	61	...
Tabukan Utara	137.50	171.60	201.88	...
Nusa Tabukan			2.55
Kepulauan Marore			0.60	...
Kendahe	4.25	4.29	18	...
Kepulauan Sangihe	404.50	497.86	1 955.87	...

Lanjutan Tabel/*Continued Table* 5.2.2

Kecamatan <i>Subdistrict</i>	Sagu Barug/ <i>Sago</i>		Tembakau/ <i>Tobacco</i>	
	2020	2021	2020	2021
(1)	(10)	(11)	(12)	(13)
Manganitu Selatan	325.20	365.20
Tatoareng	2.80	2.88
Tamako	478	480
Tabukan Selatan	187	187
Tabukan Selatan Tengah	33.75	33.75
Tabukan Selatan Tenggara	27.46	27.50
Tabukan Tengah	242.45	242
Manganitu	736	743
Tahuna	7.20	7.20
Tahuna Timur	22.93	22.65
Tahuna Barat	10.08	10.08
Tabukan Utara	415.25	443.25
Nusa Tabukan	4.50	4.50
Kepulauan Marore		
Kendahe	52	52
Kepulauan Sangihe	2 544.70	2 621.01

Sumber/*Source*: Dinas Pertanian Kabupaten Kepulauan Sangihe

5.3 PETERNAKAN LIVESTOCK

Tabel 5.2.1 **Luas Areal Tanaman Perkebunan Menurut Kecamatan dan Jenis Tanaman di Kabupaten Kepulauan Sangihe (ha), 2020 dan 2021**
Planted Area of Estate Crops by Subdistrict and Type of Crops in Kepulauan Sangihe Regency (ha), 2020 and 2021

Kecamatan Subdistrict	Sapi Potong Beef Cattle	Kambing Goat	Babi Pig	Ayam Petelur/ Layer
(1)	(2)	(3)	(4)	(5)
Manganitu Selatan			336	
Tatoareng			63	
Tamako			2 510	
Tabukan Selatan		2	390	
Tabukan Selatan Tengah		4	173	
Tabukan Selatan Tenggara		3	391	
Tabukan Tengah	2	21	925	
Manganitu			861	
Tahuna	53	40	2 435	2 600
Tahuna Timur		12	314	
Tahuna Barat	122	32	4 570	
Tabukan Utara	260	128	1 263	
Nusa Tabukan		28	104	
Kepulauan Marore			91	
Kendahe	29	15	106	
Kepulauan Sangihe	466	285	14 535	2 600

Lanjutan Tabel/*Continued Table 5.3.1*

Kecamatan <i>Subdistrict</i>	Ayam Daging <i>Broiler</i>	Ayam Buras <i>Native Chicken</i>	Itik <i>Duck</i>
(1)	(6)	(7)	(8)
Manganitu Selatan	700	3 563	359
Tatoareng		1 208	283
Tamako	650	7 713	299
Tabukan Selatan	400	2 514	249
Tabukan Selatan Tengah	350	3 526	222
Tabukan Selatan Tenggara		2 117	175
Tabukan Tengah	14 400	7 265	317
Manganitu	500	7 341	273
Tahuna	21 600	2 180	298
Tahuna Timur	100	2 913	134
Tahuna Barat		7 622	268
Tabukan Utara	29.800	3 025	294
Nusa Tabukan		1 856	127
Kepulauan Marore		715	135
Kendahe		683	240
Kepulauan Sangihe	68 500	54 241	3 673

Sumber/*Source*: Dinas Pertanian Kabupaten Kepulauan Sangihe

6

INDUSTRI, PERTAMBANGAN, ENERGI DAN KONSTRUKSI

Industry, Mining, Energy, and Construction



Jumlah Pelanggan PDAM



PENJELASAN TEKNIS**TECHNICAL NOTES**

1. Perusahaan atau usaha industri adalah suatu unit (kesatuan) usaha yang melakukan kegiatan ekonomi, bertujuan menghasilkan barang atau jasa, terletak pada suatu bangunan atau lokasi tertentu, dan mempunyai catatan administrasi tersendiri mengenai produksi dan struktur biaya serta ada seorang atau lebih yang bertanggung jawab atas usaha tersebut.
 2. Pertambangan adalah suatu kegiatan pengambilan endapan bahan galian berharga dan bernilai ekonomis dari dalam kulit bumi, baik secara mekanis maupun manual, pada permukaan bumi, di bawah permukaan bumi dan di bawah permukaan air.
 3. Perusahaan Listrik Negara adalah perusahaan yang berusaha di bidang tenaga listrik untuk kepentingan masyarakat dan negara dan meliputi usaha-usaha seperti: produksi, transmisi dan distribusi tenaga listrik, perencanaan dan pembangunan tenaga listrik, pengusahaan dan pengembangan tenaga listrik, pengusahaan jasa-jasa di bidang tenaga listrik.
 4. Pelanggan adalah individu atau kelompok, baik rumah tangga,
1. *A manufacturing establishment is defined as a production unit engaged in economic activity, producing goods or services, located in a building or in a certain location, keeping a business record concerning the production and cost structure, and having a person or more that are responsible to those activities.*
 2. *Mining is an economic activity to extract and prepare for further processing of mineral in solid, liquid and gas form. Mining activities are done either above (open mining) or under the ground (closed mining) including quarrying, scratching and mining of mineral solid, liquid or gas form.*
 3. *State Electricity Company is a company that is doing business in the field of electric power for the benefit of society and the state and includes businesses such as: production, transmission and distribution of electricity, planning and construction of electric power, exploitation and development of electric power, utilization of services in the field of energy electricity.*
 4. *Customers are individuals or groups, whether household,*

perusahaan atau institusi non profit yang membeli air bersih dari perusahaan air bersih.

company or non-profit institutions that buy water supply from water supply establishment.

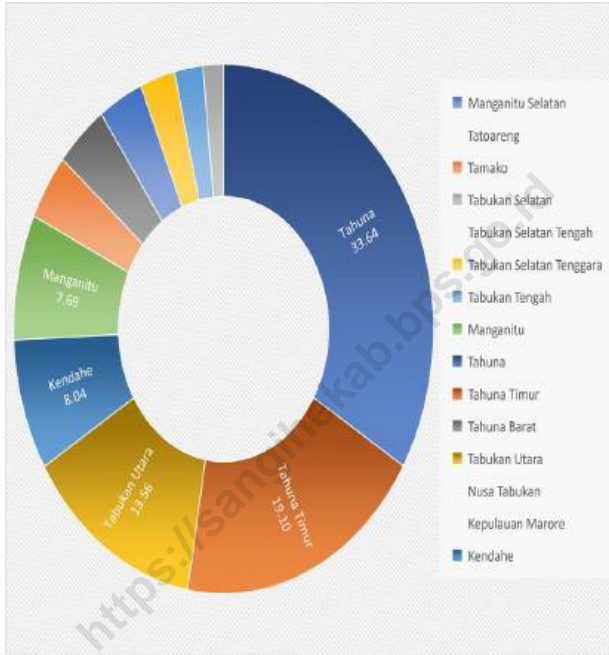
5. Air disalurkan adalah volume air bersih dari perusahaan air bersih

5. *Distributed water is the volume of water supply from water supply establishment.*

<https://sangihekab.bps.go.id>

Gambar 6.1
Figures

Distribusi Pelanggan Air PDAM Menurut Kecamatan(%), 2021
Distribution of PDAM Customer by Subdistrict (%), 2021



Sumber/Source : PDAM Kabupaten Kepulauan Sangihe/ Water Company of Kepulauan Sangihe Regency

6.1 INDUSTRI INDUSTRY

Tabel
Table 6.1.1 **Jumlah Perusahaan, Tenaga Kerja dan Nilai Investasi
Perusahaan Industri Formal Menurut Klasifikasi Industri
di Kabupaten Kepulauan Sangihe, 2020**
*Number of Establishments, Employees and Investment of
Formal Industry by Industrial Classification in Kepulauan
Sangihe Regency, 2020*

Klasifikasi Industri Industria; Classification	Perusahaan Establishment	Tenaga Kerja Employee	Investasi Investment (Rp)
(1)	(2)	(3)	(4)
Industri Pangan	110	393	10 328 200
Industri Sandang dan Kulit	24	44	447 000
Industri Kimia dan Bahan Bangunan	18	43	1 121 073
Industri Logam dan Elektronika	50	162	2 867 970
Industri Kerajinan dan Umum	68	353	3 645 540
Kepulauan Sangihe	270	995	18 409 783

Sumber/Source: Dinas Perindustrian dan Perdagangan Kabupaten Kepulauan Sangihe/ Industri and Trade Service Kepulauan Sangihe Regency

Tabel
Table 6.1.2**Jumlah Perusahaan, Tenaga Kerja dan Nilai Investasi
Perusahaan Industri Formal Menurut Kecamatan di
Kabupaten Kepulauan Sangihe, 2020**
*Number of Establishments, Employees and Investment
of Formal Industry by Subdistrict in Kepulauan Sangihe
Regency, 2020*

Kecamatan Subdistrict	Perusahaan Establishment	Tenaga Kerja Employee	Investasi Investment (Rp)
(1)	(2)	(3)	(4)
Manganitu Selatan	14	23	124 000
Tatoareng	-	-	-
Tamako	26	92	1 220 000
Tabukan Selatan	-	-	-
Tabukan Selatan Tengah	-	-	-
Tabukan Selatan Tenggara	1	10	100 000
Tabukan Tengah	19	112	1 55 000
Manganitu	12	50	510 390
Tahuna	75	220	4 321 643
Tahuna Timur	57	171	3 563 250
Tahuna Barat	6	24	514 500
Tabukan Utara	49	263	5 693 000
Nusa Tabukan	-	-	-
Kepulauan Marore	-	-	-
Kendahe	11	30	778 000
Kepulauan Sangihe	270	995	18 409 783

Sumber/Source: Dinas Perindustrian dan Perdagangan Kabupaten Kepulauan Sangihe/ Industri and Trade Service Kepulauan Sangihe Regency

Tabel
Table 6.1.3

**Nilai Produksi, Bahan Baku Penolong dan Nilai Tambah
Perusahaan Industri Formal Menurut Klasifikasi Industri
di Kabupaten Kepulauan Sangihe, 2020**
*Production Value, Raw Material Value and Added Value of
Formal Industry by Industrial Classification in Kepulauan
Sangihe Regency, 202*

Klasifikasi Industri Industria; Classification	Nilai Produksi Production Value	Nilai Bahan Baku Penolong Raw Material Value	Nilai Tambah Added Value
(1)	(2)	(3)	(4)
Industri Pangan	8 052 695	3 441 197	4 611 498
Industri Sandang dan Kulit	764 850	186 642	578 208
Industri Kimia dan Bahan Bangunan	620 785	215 824	404 961
Industri Logam dan Elektronika	5 572 150	2 243 531	3 328 619
Industri Kerajinan dan Umum	6 529 970	3 172 039	3 357 931
Kepulauan Sangihe	21 540 450	9 259 233	12 281 217

Sumber/Source: Dinas Perindustrian dan Perdagangan Kabupaten Kepulauan Sangihe/ Industri and Trade Service Kepulauan Sangihe Regency

Tabel
Table 6.1.4**Nilai Produksi, Bahan Baku Penolong dan Nilai Tambah
Perusahaan Industri Formal Menurut Kecamatan di
Kabupaten Kepulauan Sangihe, 2020**
*Production Value, Raw Material Value and Added Value
of Formal Industry by Subdistrict in Kepulauan Sangihe
Regency, 2020*

Klasifikasi Industri Industria; Classification	Nilai Produksi Production Value	Nilai Bahan Baku Penolong Raw Material Value	Nilai Tambah Added Value
(1)	(2)	(3)	(4)
Manganitu Selatan	286 200	100 146	186 054
Tatoareng	-	-	-
Tamako	1 263 434	509 660	753 774
Tabukan Selatan	-	-	-
Tabukan Selatan Tengah	-	-	-
Tabukan Selatan Tenggara	691 200	96 000	595 200
Tabukan Tengah	684 070	268 664	415 406
Manganitu	898 930	485 279	413 651
Tahuna	6 117 956	2 580 305	3 537 651
Tahuna Timur	3 477 900	1 256 781	2 221 119
Tahuna Barat	1 241 000	537 825	703 175
Tabukan Utara	6 036 760	3 049 660	2 987 150
Nusa Tabukan	-	-	-
Kepulauan Marore	-	-	-
Kendahe	843 000	374 963	468 037
Kepulauan Sangihe	21 540 450	9 259 233	12 281 217

Sumber/Source: Dinas Perindustrian dan Perdagangan Kabupaten Kepulauan Sangihe/ Industri and Trade Service Kepulauan Sangihe Regency

6.2 ENERGI ENERGY

Tabel
Table 6.2.1

Daya Terpasang, Produksi, dan Distribusi Listrik PT. PLN (Persero) pada Cabang/Ranting PLN Menurut Kecamatan di Kabupaten Kepulauan Sangihe, 2021
Installed Electricity Power, Production, and Distribution of PT. PLN (Persero) at PLN Branch by Subdistrict in Kepulauan Sangihe Regency, 2021

Kecamatan Subdistrict	Daya Terpasang Installed Electricity Power (KW)	Produksi Listrik Electricity Production (KWh)	Listrik Terjual Electricity Sold (KWh)	Dipakai Sendiri Own Used (KWh)	Susut/ Hilang Shrinkage/ Lost (KWh)
(1)	(2)	(3)	(4)	(5)	(6)
Manganitu Selatan	5 400	Confidential	Confidential	Confidential	Confidential
Tatoareng	-	Confidential	Confidential	Confidential	Confidential
Tamako	3 240	Confidential	Confidential	Confidential	Confidential
Tabukan Selatan	2 160	Confidential	Confidential	Confidential	Confidential
Tabukan Selatan Tengah	600	Confidential	Confidential	Confidential	Confidential
Tabukan Selatan Tenggara	1 320	Confidential	Confidential	Confidential	Confidential
Tabukan Tengah	3 000	Confidential	Confidential	Confidential	Confidential
Manganitu	6 948	Confidential	Confidential	Confidential	Confidential
Tahuna	19 440	Confidential	Confidential	Confidential	Confidential
Tahuna Timur	11 208	Confidential	Confidential	Confidential	Confidential
Tahuna Barat	3 204	Confidential	Confidential	Confidential	Confidential
Tabukan Utara	5 820	Confidential	Confidential	Confidential	Confidential
Nusa Tabukan	996	Confidential	Confidential	Confidential	Confidential
Kepulauan Marore	660	Confidential	Confidential	Confidential	Confidential
Kendahe	1 824	Confidential	Confidential	Confidential	Confidential
Kepulauan Sangihe	65 820	Confidential	Confidential	Confidential	Confidential

Sumber/Source: PLN Kabupaten Kepulauan Sangihe/ Electric Company of Kepulauan Sangihe Regency

Tabel
Table 6.2.2

**Jumlah Pelanggan Listrik Menurut Kecamatan di
Kabupaten Kepulauan Sangihe, 2016–2020**
*Number of Electricity Customers by Subdistrict in Kepulauan
Sangihe Regency, 2016–2020*

Kecamatan Subdistrict	2016	2017	2018	2019	2020
(1)	(2)	(3)	(4)	(5)	(6)
Manganitu Selatan	-	-	-	-	-
Tatoareng	-	-	-	-	-
Tamako	10 163	10 643	11 649	12 211	12 937
Tabukan Selatan	-	-	-	-	-
Tabukan Selatan Tengah	-	-	-	-	-
Tabukan Selatan Tenggara	-	-	-	-	-
Tabukan Tengah	-	-	-	-	-
Manganitu	-	-	-	-	-
Tahuna	7 905	22 610	24 036	24 964	26 061
Tahuna Timur	-	-	-	-	-
Tahuna Barat	-	-	-	-	-
Tabukan Utara	-	-	-	-	-
Nusa Tabukan	-	-	-	-	-
Kepulauan Marore	-	-	-	-	-
Kendahe	-	-	-	-	-
Kepulauan Sangihe	18 068	33 253	35 685	37 175	38 998

Sumber/Source: PLN Kabupaten Kepulauan Sangihe/ Electric Company of Kepulauan Sangihe Regency

Tabel
Table 6.2.3**Jumlah Pelanggan dan Air yang Disalurkan Menurut Kecamatan di Kabupaten Kepulauan Sangihe, 2021**
Number of Customers and Distributed Water by Subdistrict in Kepulauan Sangihe Regency, 2021

Kecamatan Subdistrict	Pelanggan Number of Customers	Air Disalurkan Distributed Water (m ³)	Nilai Value (Rp)
(1)	(2)	(3)	(4)
Manganitu Selatan	406	63 800	296 818 300
Tatoareng	-	-	-
Tamako	475	79 852	367 214 700
Tabukan Selatan	184	29 117	144 195 800
Tabukan Selatan Tengah	-	-	-
Tabukan Selatan Tenggara	315	48 743	230 735 000
Tabukan Tengah	258	37 253	192 433 600
Manganitu	902	148 455	745 001 200
Tahuna	3 948	973 703	4 378 371 000
Tahuna Timur	2 242	535 835	2 508 940 000
Tahuna Barat	472	79 236	372 645 600
Tabukan Utara	1 591	298 309	1 414 423 300
Nusa Tabukan	-	-	-
Kepulauan Marore	-	-	-
Kendahe	943	124 025	659 644 900
Kepulauan Sangihe	11 736	2 418 346	11 310 423 400

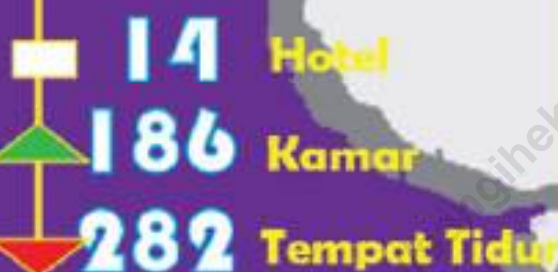
Sumber/Source: PDAM Kabupaten Kepulauan Sangihe/ Water Company of Kepulauan Sangihe Regency

7 Pariwisata

Tourism

PADA TAHUN 2019

Terdapat



Jumlah Hotel Sama dengan Tahun 2018

Jumlah Kamar meningkat dari Tahun 2018

Jumlah Tempat Tidur Menurun dari Tahun 2018

PENJELASAN TEKNIS**TECHNICAL NOTES**

1. Wisatawan mancanegara (wisman) ialah setiap pengunjung yang mengunjungi suatu negara di luar tempat tinggalnya, didorong oleh satu atau beberapa keperluan tanpa bermaksud memperoleh penghasilan di tempat yang dikunjungi dan lamanya kunjungan tersebut tidak lebih dari satu tahun (12 bulan). Definisi ini mencakup 2 (dua) kategori wisatawan mancanegara, yaitu :

a. Wisatawan (turis) ialah setiap pengunjung seperti definisi di atas yang tinggal paling sedikit 24 jam, akan tetapi tidak lebih dari 1 (satu) tahun di tempat yang dikunjungi, dengan maksud antara lain: berlibur, rekreasi, olah raga, bisnis, menghadiri pertemuan, studi, dan kunjungan dengan alasan kesehatan.

b. Excursionist ialah setiap pengunjung seperti definisi di atas yang tinggal kurang dari 24 jam di tempat yang dikunjungi (termasuk "CruisePassengers"). CruisePassengers ialah setiap pengunjung yang tiba di suatu negara di mana mereka tidak menginap di akomodasi yang tersedia di negara tersebut, misalnya dengan kapal laut.

1. *An International Visitor is any person visiting a country other than his usual place of residence for any reason other than for earning income in the country visited, and the length of stay is no more than one year (12 months). This definition covers two categories of foreign visitors, namely :*

a. *"Tourist" is any visitor staying for at least 24 hours, but no more than one year, in the country visited, with the intention of visiting, and for any of these purposes: Pleasure, recreation and sports, business, visiting friends and relatives, missions, attending meetings, conferences, visit for health reasons and study.*

b. *"Excursionist" is any visitor staying less than 24 hours in the country visited including, "Cruise Passengers", i.e. visitors arriving in a country without staying in any accommodation available in the visited country.*

2. Rata-rata lama tinggal adalah rata-rata waktu tinggal wisatawan mancanegara di Indonesia untuk satu kali kunjungan.
 3. Usaha penyediaan akomodasi adalah usaha yang menyediakan pelayanan penginapan yang dapat dilengkapi dengan pelayanan pariwisata lainnya. Usaha penyediaan akomodasi dapat berupa hotel, vila, pondok wisata, bumi perkemahan, persinggahan karavan, dan akomodasi lainnya yang digunakan untuk tujuan pariwisata.
 4. Hotel adalah penyediaan akomodasi secara harian berupa kamar-kamar di dalam satu bangunan yang dapat dilengkapi dengan jasa pelayanan makan dan minum, kegiatan hiburan dan atau fasilitas lainnya. Hotel terdiri dari hotel berbintang dan hotel non-bintang.
 5. Hotel bintang adalah usaha penyediaan jasa pelayanan penginapan, makan minum serta jasa lainnya bagi umum dengan menggunakan sebagian atau seluruh bangunan. Usaha ini dikelola secara komersial serta memenuhi ketentuan persyaratan sebagai hotel bintang (termasuk berlian) yang ditetapkan dalam surat keputusan instansi yang membinanya. Misalnya hotel bintang lima, hotel
2. *Average length of stay is the average stay duration of foreign visitor in Indonesia for one trip.*
 3. *The business of providing accommodation is a business that provides specialty services that can be equipped with other tourism services. It includes hotel, villa, cottage, camping, caravan stop, and other accommodation that are used for tourism purposes.*
 4. *Hotel is a daily supply of accommodation rooms within a building which can be equipped with eating and drinking services, entertainment activities and/or other facilities. Hotel consists of a classified hotel and a non-classified hotel.*
 5. *A star hotel is the business of providing an accommodation, eating and drinking as well as other services for the public by using a building or a part of a building. It is managed commercially and meets specified requirements as a star hotel (including diamonds) set forth in the decree of fostering agency. For example, five star hotel, four star hotel, and so on.*

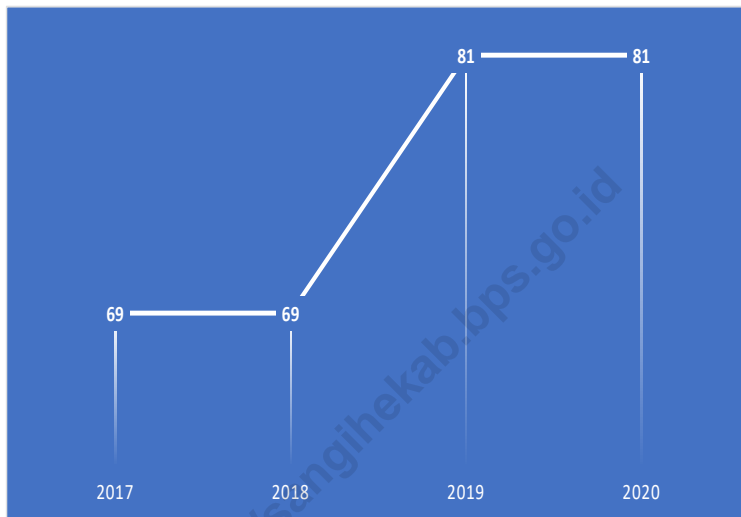
bintang empat dan seterusnya.

- | | |
|---|--|
| <p>6. Tingkat penghunian kamar hotel adalah persentase banyaknya malam kamar yang dihuni terhadap banyaknya malam kamar yang tersedia.</p> | <p>6. <i>Room occupancy rate is the number of room-nights occupied divided by the number of room-nights available, multiplied by 100 percent.</i></p> |
| <p>7. Rata-rata lamanya tamu menginap adalah banyaknya malam tempat tidur yang terpakai (malam tamu) dengan banyaknya tamu yang menginap di hotel atau akomodasi lainnya.</p> | <p>7. <i>Average length of stay is the number of bed-nights used (guest night) divided by the number of guests coming to spend the night at the accommodation.</i></p> |

<https://sangihekab.bps.go.id>

Gambar 7.1
Figures

**Perkembangan Jumlah Rumah Makan/Restoran Daerah
Di Kabupaten Kepulauan Sangihe**
*Development of Number of Regional Restaurants /
Restaurants in Kepulauan Sangihe Regency*



Sumber/Source : Dinas Kebudayaan dan Pariwisata Kabupaten Kepulauan Sangihe / Culture and Tourism Services of Kepulauan Sangihe Regency

Tabel
Table 7.1**Jumlah Rumah Makan/Restoran Menurut Kecamatan di
Kabupaten Kepulauan Sangihe, 2018–2021**
**Number of Restaurants by Subdistrict in Kepulauan Sangihe
Regency, 2018–2021**

Kecamatan Subdistrict	2018	2019	2020	2021
(1)	(2)	(3)	(4)	(5)
Manganitu Selatan	3	3
Tatoareng		3
Tamako	2	3
Tabukan Selatan	4	4
Tabukan Selatan Tengah	1	1
Tabukan Selatan Tenggara	-	-
Tabukan Tengah	4	2
Manganitu	2	2
Tahuna	37	35
Tahuna Timur	25	23
Tahuna Barat	-	-
Tabukan Utara	3	3
Nusa Tabukan	-	-
Kepulauan Marore	-	-
Kendahe	-	-
Kepulauan Sangihe	69	81	81	89

Sumber/Source: Dinas Kebudayaan dan Pariwisata Kabupaten Kepulauan Sangihe / Culture and Tourism Services of Kepulauan Sangihe Regency

Tabel
Table 7.2

Lokasi Objek Wisata di Kabupaten Kepulauan Sangihe, 2021
Location of Tourism Objects in Kepulauan Sangihe Regency, 2021

Jenis Type	Kecamatan Subdistrict	Lokasi Location	Objek Object	
(1)	(2)	(3)	(4)	
Wisata Alam	Tabukan Tengah	Tariang Baru	Pantai Pananualeng	
		Kuma	Pantai Sapaeng	
		Sensong	Teluk Sensong	
		Talengen	Teluk Talengen	
			Teluk Sapaeng	
			Teluk Kulur Teluk Kuma	
	Tabukan Utara	Petta Selatan	Pantai Embuhanga	
		Lenganeng	Puncak Pusunge Pulau "Leppe"	
	Nusa Tabukan	Bukide	Pantai Kasaraeng	
	Kepulauan Sangihe		Gunung Berapi "Awu"	
		Kendahe		Air Terjun "Pemanikiang"
				Air Terjun "Sura"
	Manganitu Selatan		Air Terjun "Kadaduna"	
			Ngalipaeng	Teluk Ngalipaeng
			Lapango	Teluk Lapango
		Batunderang		Teluk Batunderang
			Genting Sowaeng-Betau-Batunderang	
Laune		Air Terjun "Elong"		

Lanjutan Tabel/*Continued Table 7.2*

Jenis Type	Kecamatan Subdistrict	Lokasi Location	Objek Object
(1)	(2)	(3)	(4)
Wisata Alam	Tabukan Selatan		Teluk Manalu
			Pulau Laotongan
			Pulau Batuwingkun
			Pulau Beeng Laut
			Pulau Beeng Darat
	Tabukan Saluran Tengah	Malamenggu	Puncak Malamenggu
		Salurang	Pantai Salurang
	Tamako	Lelipang	Air Terjun "Ngrahlawo"
			Tanjung Lelapide
			Teluk Tamako
			Teluk Dagho
			Genting Mahumu
	Tahunu Timur		Tanjung Bebu
			Gunung "Sahendarumang"
			Pusat Restorasi dan Pembelajaran Mangrove (PRPM)
	Manganitu		Air Terjun "Puirang"
			Teluk Tawoali
Tatoareng		Teluk Manganitu	
	Mahengetang	Gunung Api Bawah Laut "Banua Wuhu"	
	Para	Spot Diving "Pulau Para"	

Lanjutan Tabel/Continued Table 7.2

Jenis Type	Kecamatan Subdistrict	Lokasi Location	Objek Object
(1)	(2)	(3)	(4)
Wisata Alam	Tatoareng	Para	Spot Diving "Pulau Nitu"
		Kahakitang	Spot Diving "Pulau Kahakitang"
		Kalama	Spot Diving "Pulau Kalama"
	Manganitu Selatan	P. Dakupang	Spot Diving "Pulau Dakupang"
		P. Mendaku	Spot Diving "Pulau Mendaku"
		Bebalang	Spot Diving "Pulau Bebalang"
		Batunderang	Spot Diving "Pulau Batunderang"
		P. Bukide	Spot Diving "Pulau Bukide"
		P. Nusa	Spot Diving "Pulau Nusa"
	Nusa Tabukan	P. Poa	Spot Diving "Pulau Poa"
		P. Liang	Spot Diving "Pulau Liang"
		P. Bukide	Spot Diving "Pulau Bukide"
		Tahuna	Spot Diving "Pintu Kota"
	Tahuna Timur		Spot Diving "Twin Anchor"
			Spot Diving "Lesa"
		Tabukan Selatan	Spot Diving "Batuwingkung"
Tabukan Selatan Tengah		Spot Diving "Beeng Darat"	
Wisata Budaya	Tabukan Selatan Tengah	Salurang	Makam Raja "Makaampo"
			Makam Tua Manalu
	Manganitu		Makam Raja "Bataha Santiago"

Lanjutan Tabel/*Continued Table 7.2*

Jenis Type	Kecamatan Subdistrict	Lokasi Location	Objek Object
(1)	(2)	(3)	(4)
Wisata Budaya	Manganitu		Makam Raja "WMP Mocodompis"
			Makam Raja "M. Mocodompis"
	Tamako	Mahumu	Makam Tua "Mahumu"
			Makam Tua "Kaluwatu"
	Tahuna		Makam "Nangka"
		Bungalawang	Makam Raja "Sangihe"
		Sawang Bendar	Makam Raja "Tatehe Woba"
	Tabukan Utara		Makam Raja "Tompsoniu"
			Islam Tua "Masade"
			Makam Raja "David P. Sarapil"
Manganitu Selatan		Tengkorak Suku "Mindanau"	
Wisata Buatan	Tahuna Barat	Kolongan Beha	Kolam Renang "Kolongan Beha"
	Manganitu		Kolam Renang "Manganitu"
	Tabukan Tengah	Sensong	Kolam Renang "Sensong"
	Tahuna		Boulevard Tahuna
Manente		Kolam Renang "Telletubies"	

Sumber/*Source*: Dinas Kebudayaan dan Pariwisata Kabupaten Kepulauan Sangihe / Culture and Tourism Services of Kepulauan Sangihe Regency

8

Transportasi dan Komunikasi *Transportation And Communication*



454 Kunjungan

211
Tiba

211
Berangkat

22.414 Penumpang

10.987
Tiba

11.427
Berangkat

902 Kunjungan



285.861 Penumpang

107.182 Tiba

118.679 Berangkat

PENJELASAN TEKNIS

1. Kendaraan bermotor adalah setiap kendaraan yang digerakkan oleh peralatan teknik yang ada pada kendaraan tersebut, biasanya digunakan untuk angkutan orang atau barang di atas jalan raya selain kendaraan yang berjalan di atas rel. Kendaraan bermotor yang dicatat adalah semua jenis kendaraan kecuali kendaraan bermotor TNI/Polri dan Korps Diplomatik.
2. Mobil penumpang adalah setiap kendaraan bermotor yang dilengkapi dengan tempat duduk untuk sebanyak-banyaknya delapan orang, tidak termasuk tempat duduk untuk pengemudi, baik dilengkapi atau tidak dilengkapi bagasi.
3. Mobil bis adalah setiap kendaraan bermotor yang dilengkapi dengan tempat duduk untuk lebih dari delapan orang, tidak termasuk tempat duduk untuk pengemudi, baik dilengkapi atau tidak dilengkapi bagasi.
4. Mobil truk adalah setiap kendaraan bermotor yang digunakan untuk angkutan barang, selain mobil penumpang, mobil bis dan kendaraan bermotor roda dua.

TECHNICAL NOTES

1. *Motor vehicles are any kind of vehicles motorized by machine set up in those vehicles, they are usually used for transporting peoples or goods on roads except vehicles moving along a railway line. The data cover all kinds of motor vehicles except those belong to Indonesia Army Force Indonesian State Police and Diplomatic Corps.*
2. *Passenger cars are any motor vehicles with no more than eight seats, excluding seat for driver, it can be with or without hoot.*
3. *Buses are large passenger cars having seats for more than eight passengers, excluding seat for driver, it can be with or without hoot.*
4. *Trucks are any motor vehicles used to transport goods excluding passenger cars, buses, and motorcycles.*

- | | |
|---|--|
| <p>5. Rata-rata jarak perjalanan per penumpang adalah rata-rata yang ditempuh oleh setiap penumpang, atau jumlah kilometer penumpang dibagi dengan jumlah penumpang berangkat.</p> | <p>5. <i>Mean distance of journey per passenger is mean distance taken by each passenger or total of passenger-kilometre divided by the number of departing passengers.</i></p> |
| <p>6. Rata-rata jarak angkut barang adalah rata-rata jarak yang ditempuh oleh setiap ton barang atau jumlah kilometer ton dibagi dengan ton dimuat.</p> | <p>6. <i>Mean distance of cargoes loaded is mean distance of each ton of cargoes loaded or total ton-kilometre divided by total ton of cargos loaded.</i></p> |
| <p>7. Kunjungan kapal adalah kapal yang datang di pelabuhan baik untuk berlabuh di perairan maupun bersandar di dermaga.</p> | <p>7. <i>Ship call is a ship arriving at a port either for mooring or berthing.</i></p> |
| <p>8. GrossTon (GT) adalah volume ruangan kapal dalam m³, kecuali terowongan, lubang poros baling-baling, tempat jangkar, dan alas ganda.</p> | <p>8. <i>Gross Ton (GT) is total volume of all room in a ship (m³), excluding the volume of tunnel, the axle of propellers, the anchor, and the chain locker.</i></p> |
| <p>9. Kantor Pos adalah tempat pemberi pelayanan komunikasi tertulis dan atau surat elektronik, layanan paket, layanan logistik, layanan transaksi keuangan, dan layanan keagenan pos untuk kepentingan umum. Rumah pos berfungsi sama seperti kantor pos dan kantor pos pembantu, bedanya rumah pos biasanya terletak di daerah terpencil.</p> | <p>9. <i>Post Office is a service provider facility of written communication and or electronic mail, parcel service, logistics services, financial transaction services, and postal services to the public. Postal house has the same function as the post office and subsidiary of post office, the difference is that postal house is usually located in remote areas.</i></p> |
| <p>10. Telekomunikasi adalah setiap pemancaran, pengiriman dan atau penerimaan dari setiap informasi dalam bentuk tanda-</p> | <p>10. <i>Telecommunication includes every transmitting, delivering and or receiving from every information of marking, signal, article, picture,</i></p> |

tanda, isyarat, tulisan, gambar, suara dan bunyi melalui sistem kawat, optik, radio atau sistem elektromagnetik lainnya.

sound and voice through strand of wire system, optic, radio or other electromagnetic system.

11. Jaringan telekomunikasi adalah rangkaian perangkat telekomunikasi dan kelengkapannya yang digunakan dalam bertelekomunikasi.

11. *Telecommunication network is peripheral network of telecommunication and its equipment used in the means of telecommunication.*

12. Telepon tetap kabel dalam Susenas disebut telepon rumah adalah jaringan telekomunikasi menggunakan perangkat telepon tetap dengan kabel yang secara umum diatur oleh standar-standar teknis dengan menggunakan suatu nomor telepon, dikenal pula sebagai Public Switched Telephone Network (PSTN). Pada umumnya dimanfaatkan untuk telepon rumah dan jaringan internet, memiliki kemampuan menghantarkan sinyal dengan kuat dan jelas dengan biaya yang relatif lebih murah.

12. *Fixed line telephone based on Susenas called home phone is a telecommunication network using fixed line telephone device which is generally regulated by technical standards, using a phone number, also known as the Public Switched Telephone Network (PSTN). It is generally used for home phone and Internet networks, has the ability to deliver a strong and clear signal with a relatively low cost.*

13. Telepon bergerak seluler adalah perangkat telekomunikasi elektronik yang mempunyai kemampuan dasar yang sama dengan telepon tetap kabel, namun dapat dibawa ke mana-mana (portable, mobile) dan tidak perlu disambungkan dengan jaringan telekomunikasi kabel. Selain berfungsi sebagai telepon, telepon selular modern biasanya mendukung layanan tambahan

13. *Cellular mobile phone is an electronic telecommunication device which has the same basic capabilities with fixed cables, but can be taken anywhere (portable, mobile) and does not need to be connected to the wired telecommunications networks. In addition to functioning as a telephone, modern mobile phone typically supports additional services such as Short Messages*

seperti Short Messages Services (SMS), Multimedia Messages Service (MMS), e-mail dan akses Internet, aplikasi bisnis dan permainan, serta fotografi. Saat ini, Indonesia mempunyai dua sistem jaringan telepon bergerak seluler yaitu Global System for Mobile Telecommunications (GSM) dan CDMA.

Services (SMS), Multimedia Messages Service (MMS), e-mail and access to the Internet, business applications and games, as well as photography. Currently, Indonesia has two cellular mobile telephone network system that are GSM (Global System for Mobile Telecommunications) and Code Division Multiple Access (CDMA).

14. Internet adalah sebuah jaringan komputer publik di seluruh dunia. Internet menyediakan akses ke sejumlah layanan komunikasi termasuk World Wide Web dan membawa email, berita, hiburan dan file data.

14. The internet is a worldwide public computer network. It provides access to a number of communication services including the World Wide Web and carries e-mail, news, entertainment and data files.

15. Penyiaran Radio mencakup penyiaran sinyal suara melalui studio penyiaran radio dan fasilitas untuk transmisi program yang berhubungan dengan masyarakat, termasuk mengumpulkan dan menyalurkan program melalui kabel atau satelit, internet (stasiun radio internet), termasuk penyiaran data yang terintegasi dengan penyiaran radio.

15. Radio broadcasting includes voice signals broadcasting through radio broadcasting studios and facilities for the programs transmission related to community, including collecting and distributing programs via cable or satellite, internet (internet radio station), including integrated data broadcasting with radio broadcasting.

16. Penyiaran dan pemrograman televisi mencakup pembuatan program saluran televisi lengkap dari komponen program yang dibeli (seperti film, dokumenter, dan lain-lain), komponen program yang dihasilkan sendiri (seperti berita lokal, laporan

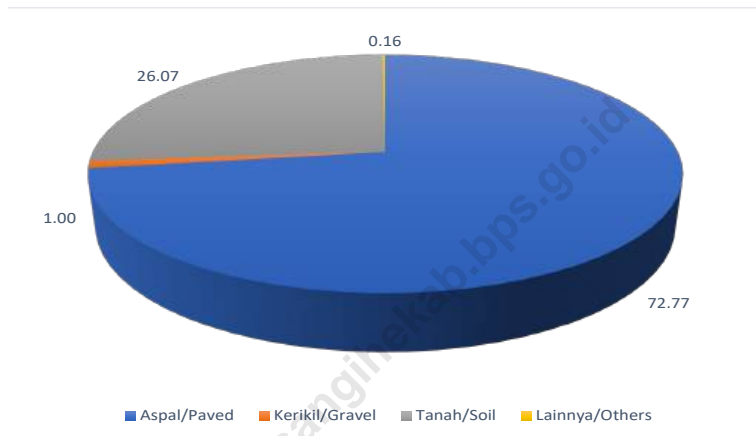
16. Broadcasting and television programming includes the manufacture of a complete television channel program from purchased program components (such as films, documentaries, etc.), own produced program components (such as local news,

langsung) atau kombinasi keduanya, pemrograman dari saluran video atas dasar permintaan, dan penyiaran data yang diintegrasikan dengan siaran televisi. Program televisi lengkap dapat disiarkan sendiri atau melalui distribusi pihak ketiga, seperti perusahaan kabel atau provider televisi satelit. Pemrograman dapat bersifat umum atau khusus (misalnya format terbatas seperti program berita, olah raga, pendidikan atau program yang ditujukan untuk anak muda), dapat dibuat dengan bebas tersedia untuk pemakai atau dapat hanya tersedia atas dasar langganan.

live reports) or a combination of both, the programming of the video channel on the basis of demand, and data broadcasting integrated with television broadcasting. Complete television program can broadcast their own or through a third party distribution, such as cable companies or satellite television providers. Programming can be general or specific (e.g. limited formats such as news programs, sports, education or programs aimed at young people), can be made freely available to users or can only available on a subscription basis.

Gambar 8.1
Figures

Persentase Panjang Jalan Menurut Jenis Permukaan Jalan di Kabupaten Kepulauan Sangihe (%), 2021
Percentage of Road Length by Road Surface Type in Kepulauan Sangihe Regency (%), 2021



Sumber/Source : 1. UPTD Wily. III Sitiro-Sangihe Dinas PU dan Penataan Ruang Daerah Prov Sulut 2. Dinas PU Kabupaten Kepulauan Sangihe / 1. Unit Office of Public Works Services Sulawesi Utara 2. Public Works Services of Sangihe Regency

8.1 TRANSPORTASI TRANSPORTATION

Tabel 8.1.1 Panjang Jalan¹ Menurut Tingkat Kewenangan Pemerintahan di Kabupaten Kepulauan Sangihe (km), 2019–2021
Table 8.1.1 Length of Roads¹ by Level of Government Authority in Kepulauan Sangihe Regency (km), 2019–2021

Tingkat Kewenangan Pemerintahan Level of Government Authority	2019	2020	2021
(1)	(2)	(3)	(4)
Negara ² /State ²	181.41	181.41	181.41
Provinsi/Province	78.9	58.28	58.28
Kabupaten/Kota Regency/Municipality	543.23	543.23	543.23
Jumlah/Total	803.53	782.92	782.92*

Catatan/Note: ¹ Data tidak termasuk panjang jalan tol/Excluding toll road

² Berdasarkan Keputusan Menteri Pekerjaan Umum dan Perumahan Rakyat No. 248/KPTS/M/2015/Based on Public Work and Public Housing Ministerial Decree No. 248/KPTS/M/2015

Sumber/Source: 1. UPTD Wily. III Sitaro-Sangihe Dinas PU dan Penataan Ruang Daerah Prov Sulut 2. Dinas PU Kabupaten Kepulauan Sangihe / 1. Unit Office of Public Works Services Sulawesi Utara 2. Public Works Services of Sangihe Regency

Tabel 8.1.2 Panjang Jalan Menurut Jenis Permukaan Jalan di Kabupaten Kepulauan Sangihe (km), 2019–2021
Table Length of Roads by Type of Road Surface in Kepulauan Sangihe Regency (km), 2019–2021

Jenis Permukaan Jalan Type of Road Surface	2019	2020	2021
(1)	(2)	(3)	(4)
Aspal/Paved	574.04	569.72	569.72
Kerikil/Gravel	7.85	7.85	7.85
Tanah/Soil	221.65	204.1	204.1
Lainnya/Others	0	1.25	1.25
Jumlah/Total	803.53	782.92*	782.92*

Sumber/Source: 1. UPTD Wily. III Sitaro-Sangihe Dinas PU dan Penataan Ruang Daerah Prov Sulut 2. Dinas PU Kabupaten Kepulauan Sangihe / 1. Unit Office of Public Works Services Sulawesi Utara 2. Public Works Services of Sangihe Regency

Tabel 8.1.3 Panjang Jalan Menurut Kondisi Jalan di Kabupaten Kepulauan Sangihe (km), 2019–2021
Table *Length of Roads by Condition of Roads in Kepulauan Sangihe Regency (km), 2019–2021*

Kondisi Jalan Condition of Roads	2019	2020	2021
(1)	(2)	(3)	(4)
Baik/Good	292.33	276.61	276.61
Sedang/Moderate	193.26	212.71	212.71
Rusak/Damage	43.80	48.46	48.46
Rusak Berat/Severely Damage	274.14	245.14	245.14
Jumlah/Total	803.53	782.92*	782.92*

Sumber/Source: 1. UPTD Wily. III Sitaro-Sangihe Dinas PU dan Penataan Ruang Daerah Prov Sulut 2. Dinas PU Kabupaten Kepulauan Sangihe / 1. Unit Office of Public Works Services Sulawesi Utara 2. Public Works Services of Sangihe Regency

8.2 KOMUNIKASI COMMUNICATION

Tabel 8.2.1 Jumlah Kantor Pos Pembantu Menurut Kecamatan di Kabupaten Kepulauan Sangihe, 2018–2021
Number of Post Offices Subsidiaries by Subdistrict in Kepulauan Sangihe Regency, 2018–2021

Kecamatan Subdistrict	2018	2019	2020	2021
(1)	(2)	(3)	(4)	(5)
Manganitu Selatan				
Tatoareng				
Tamako				
Tabukan Selatan				
Tabukan Selatan Tengah				
Tabukan Selatan Tenggara				
Tabukan Tengah				
Manganitu				
Tahuna				
Tahuna Timur				
Tahuna Barat				
Tabukan Utara				
Nusa Tabukan				
Kepulauan Marore				
Kendahe				
Kepulauan Sangihe				

Sumber/Source: ...

9

Perbankan, Koperasi, dan Harga-harga

Banking, Cooperative, dan Prices

Realisasi Pendapatan Asli Daerah



6.728.263

Ribu Rupiah



79 Koperasi Aktif

<https://sangihekab.bps.go.id>

PENJELASAN TEKNIS

1. Asuransi adalah suatu perjanjian dengan mana seorang penanggung mengikatkan diri kepada seseorang tertanggung dengan menerima suatu premi, untuk memberikan penggantian kepadanya karena suatu kerugian, kerusakan atau kehilangan keuntungan yang diharapkan yang mungkin akan dideritanya karena suatu peristiwa yang tak tertentu.
2. Pegadaian merupakan salah satu lembaga keuangan bukan bank di Indonesia yang mempunyai aktifitas pembiayaan kebutuhan masyarakat, baik bersifat produktif maupun konsumtif, dengan menggunakan hukum gadai. Pada dasarnya transaksi pembiayaan yang dilakukan oleh pegadaian sama dengan prinsip peminjaman melalui lembaga perbankan, namun yang membedakannya adalah dasar hukum yang digunakan yaitu hukum gadai.
3. Bank adalah badan usaha yang menghimpun dana dari masyarakat dalam bentuk simpanan dan menyalurkannya kepada masyarakat dalam bentuk kredit dan atau bentuk-bentuk lainnya dalam rangka meningkatkan taraf hidup rakyat banyak.

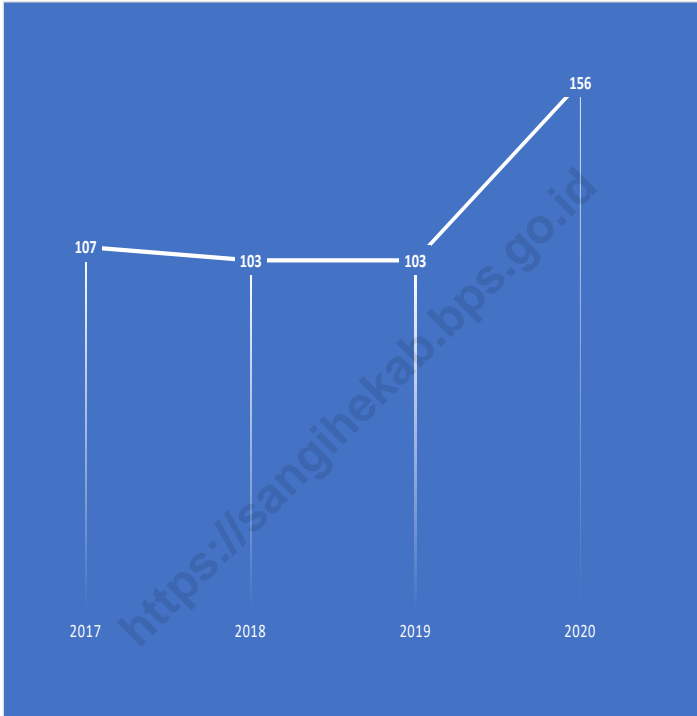
TECHNICAL NOTES

1. *Insurance is an agreement by which a person is binding to the insured to receive a premium, to provide reimbursement to him for a loss, damage or loss of expected benefits that may be suffered due to an event that is not certain.*
2. *Pawnshop is one of the non-bank financial institutions in Indonesia which has a financing activity needs of the community, whether it is productive and consumptive, using the law of pledge. Basically financing transactions carried out by the pawnshop is just the same with the lending principle through banking institutions, but the difference is the legal basis used is the law of pledge.*
3. *Banks are business entities that raise funds from the public in the form of savings and channel them to the public in the form of credit or other forms in order to improve the standard of living of the people.*

4. Simpanan Berjangka adalah simpanan dari pihak ketiga pada bank yang penarikannya hanya dapat dilakukan dalam jangka waktu tertentu menurut perjanjian antara pihak ketiga dan bank yang bersangkutan.
 5. Koperasi merupakan sebuah badan usaha yang memiliki anggota dan setiap orangnya memiliki tugas dan tanggung jawab masing-masing yang memiliki prinsip koperasi dan berdasar pada ekonomi rakyat sesuai dengan asas kekeluargaan yang tercantum pada Undang Undang Nomor 25 tahun 1992.
 6. Harga eceran adalah harga transaksi antara penjual dan pembeli untuk tiap jenis barang yang diecerkan menurut satuan setempat. Karena satuan setempat yang digunakan di tiap daerah mungkin berbeda, oleh karena itu pencatatan dilakukan sesuai dengan harga eceran di dalam satuan setempat yang lazim dipakai di daerah masing-masing.
4. *Term deposits are deposits from a third party at the bank may only be withdrawn within a certain period under an agreement between the third party and the bank concerned.*
 5. *Cooperative is an entity that has members and every person discount duties and responsibilities of each of which has a principle of cooperation and based on the people's economy in accordance with the principle of the family contained in Law No. 25 of 1992.*
 6. *The retail price is the price of the transaction between the seller and the buyer for each type of goods are resold by the local unit. Due to the local unit that is used in each region may be different, therefore the recording is done in accordance with the retail price in the local units that are commonly used in each area*

Gambar 9.1
Figures

Jumlah Koperasi Aktif di Kabupaten Kepulauan Sangihe, 2018 - 2021
Number of Copperative in Kepulauan Sangihe Regency, 2018 - 2021



Sumber/Source : Dinas Koperasi, Usaha Kecil dan Menengah Kabupaten Kepulauan Sangihe / Cooperatives, and UMKM Kepulauan Sangihe Regency

9.1 KOPERASI COOPERATIVE

Tabel 9.1.1 Jumlah Koperasi Aktif Menurut Kecamatan di Kabupaten Kepulauan Sangihe, 2018–2021
Number of Active Cooperative by Subdistrict in Kepulauan Sangihe Regency, 2018–2021

Kecamatan Subdistrict	2018	2019	2020	2021
(1)	(2)	(3)	(4)	(5)
Manganitu Selatan	12	12
Tatoareng	4	4
Tamako	7	7
Tabukan Selatan	6	6
Tabukan Selatan Tengah	10	10
Tabukan Selatan Tenggara	0	0
Tabukan Tengah	7	7
Manganitu	9	9
Tahuna	37	37
Tahuna Timur	36	36
Tahuna Barat	8	8
Tabukan Utara	15	15
Nusa Tabukan	2	2
Kepulauan Marore	1	1
Kendahe	2	2
Kepulauan Sangihe	103	103	156	156

Sumber/Source: Dinas Koperasi, Usaha Kecil dan Menengah Kabupaten Kepulauan Sangihe / Cooperatives, and UMKM Kepulauan Sangihe Regency

Tabel
Table 9.1.2

Jumlah Koperasi Menurut Jenis Koperasi dan Kecamatan di Kabupaten Kepulauan Sangihe, 2021
Number of Cooperative by Kind of Cooperative and Subdistrict in Kepulauan Sangihe Regency, 2021

Kecamatan Subdistrict	Jenis Koperasi/ Kind of Cooperative					Jumlah Total
	KUD	KPRI	KOPKAR	KOPPAS	Lainnya Other	
(1)	(2)	(3)	(4)	(5)	(6)	(7)
Manganitu Selatan	3	2	0	0	7	12
Tatoareng	2	0	0	0	2	4
Tamako	2	1	0	0	4	7
Tabukan Selatan	1	2	0	0	3	6
Tabukan Selatan Tengah	1	0	0	0	9	10
Tabukan Selatan Tenggara	0	0	0	0	0	0
Tabukan Tengah	3	1	0	0	3	7
Manganitu	1	1	0	0	7	9
Tahuna	1	5	5	0	26	37
Tahuna Timur	1	17	2	0	16	36
Tahuna Barat	0	1	0	0	7	8
Tabukan Utara	3	1	0	1	10	15
Nusa Tabukan	1	0	0	0	1	2
Kepulauan Marore	1	0	0	0	0	1
Kendahe	1	0	0	0	1	2
Kepulauan Sangihe	21	31	7	1	96	156

Sumber/Source: Dinas Koperasi, Usaha Kecil dan Menengah Kabupaten Kepulauan Sangihe / Cooperatives, and UMKM Kepulauan Sangihe Regency

9.2 HARGA COOPERATIVE

Tabel 9.2.1 Harga Eceran Beberapa Jenis Barang di Kabupaten Kepulauan Sangihe, 2021
Retail Price of Some Goods in Kepulauan Sangihe Regency, 2021

Barang Goods	Satuan Unit	Bulan					
		JAN	FEB	MARET	APRIL	MEI	JUNI
(1)	(2)	(3)	(4)	(5)	(6)	(7)	(8)
Beras / Rice	1 KG	13000	13000	13000	12875	12812.5	12812.5
Daging Sapi / Beef	1 KG	125000	125000	125000	130000	150000	120000
Daging Ayam / Chicken	1 KG	45000	45000	45000	45000	42500	42500
Telur Ayam / Egg	1 KG	19000	19000	18750	18750	18750	18750
Daging Babi / Pork	1 KG	71667	75000	75000	75000	75000	75000
Ikan / Fish							
a) Laut / Sea Food	1 KG	40000	40000	35000	35000	35000	25000
a) Tawar / Fresh Fish	1 KG	33500	33500	31250	60000	60000	60000
Susu Kental / Condensed Milk	1 KALENG	12000	12000	13000	12000	12000	12000
Susu Bubuk / Powder Milk	1 KOTAK (400 GR)	36500	36500	23000	23000	23000	23000
Gula Pasir / Sugar	1 KG	14166	14166	14166	14000	14000	14000
Minyak Goreng / Cooking Oil	1 LITER	16985	1985	16316	16583	17050	17050
Sabun Cuci / Washing Soap	1 BATANG	12178	12178	12178	17128	17128	17128
Minyak Tanah / Kerosene	1 LITER	3500	3500	3500	3500	3500	3500

Lanjutan Tabel/*Continued Table 9.2.1*

Barang <i>Goods</i>	Satuan <i>Unit</i>	Bulan					
		JULI	AGU	SEP	OKT	NOV	DES
(1)	(2)	(9)	(10)	(11)	(12)	(13)	(14)
Beras / <i>Rice</i>	1 KG	12750	12875	12687	12785	12500	12500
Daging Sapi / <i>Beef</i>	1 KG	125000	125000	125000	125000	125000	125000
Daging Ayam / <i>Chicken</i>	1 KG	42500	42500	42500	42500	42500	42500
Telur Ayam / <i>Egg</i>	1 KG	4500	4000	4000	4500	3750	3750
Daging Babi / <i>Pork</i>	1 KG	75000	75000	75000	75000	75000	75000
Ikan / <i>Fish</i>							
a) Laut / <i>Sea Food</i>	1 KG	37500	50000	50000	50000	50000	50000
a) Tawar / <i>Fresh Fish</i>	1 KG						
Susu Kental / <i>Condensed Milk</i>	1 KALENG	12000	11750	11750	11750	12000	12000
Susu Bubuk / <i>Powder Milk</i>	1 KOTAK (400 GR)	23000	23000	23000	23000	23000	23000
Gula Pasir / <i>Sugar</i>	1 KG	16000	16000	16000	16000	14000	14000
Minyak Goreng / <i>Cooking Oil</i>	1 LITER	20040	20040	17640	17683	17266	24500
Sabun Cuci / <i>Washing Soap</i>	1 BATANG	12201	12201	12201	12201	11926	11926
Minyak Tanah / <i>Kerosene</i>	1 LITER	3500	3500	3500	3500	3500	3500

Sumber/*Source*: Survei Harga Konsumen Perdesaan/*Consumer Price Survey*

Pengeluaran Penduduk

Population Expenditure

10



- Non Makanan
- Makanan



1 Kelompok Pengeluaran
20 persen Atas

2 Kelompok Pengeluaran
40 persen Tengah

3 Kelompok Pengeluaran
40 persen Bawah



Pada Kelompok Pengeluaran Rumah Tangga 20 persen atas, Pengeluaran Rata-rata Perkapita Non-Makanan lebih besar dibanding Pengeluaran Makanan. Berbanding terbalik pada Kelompok Pengeluaran Rumah Tangga 40 persen tengah dan 40 persen bawah.

PENJELASAN TEKNIS

TECHNICAL NOTES

1. Pengeluaran rata-rata per kapita adalah biaya yang dikeluarkan untuk konsumsi semua anggota rumah tangga selama sebulan baik yang berasal dari pembelian, pemberian maupun produksi sendiri dibagi dengan banyaknya anggota rumah tangga dalam rumah tangga tersebut.

1. *Per capita Average Expenditure is the cost spent for all household members consumption during the month, whether from purchasing, giving or owned production, divided by the number of household members in the household.*

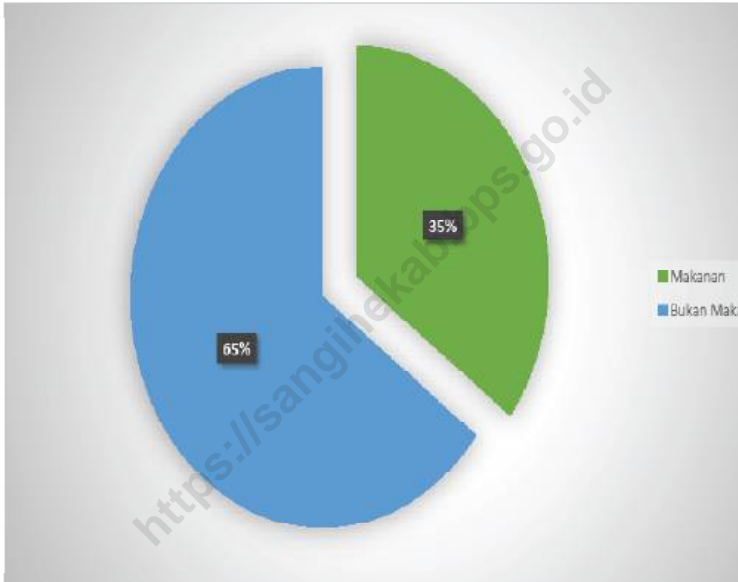
Pengeluaran dibagi menjadi duakelompok, yaitu:

Expenditures are divided into two groups:

- a. Kelompok Makanan
- b. Kelompok Bukan Makanan

- a. *Food group*
- b. *Non-Food group*

Gambar 10.1 **Persentase Pengeluaran per Kapita Sebulan Menurut Kelompok Komoditas di Kabupaten Kepulauan Sangihe, 2021**
Percentage of Monthly Expenditure per Capita by Commodity Group in Kepulauan Sangihe Regemcy, 2021



Sumber/Source : BPS, Survei Sosial Ekonomi Nasional (Susenas) Maret/BPS-Statistics Indonesia, National Socioeconomic Survey March

Tabel
Table 10.1

Rata-rata Pengeluaran per Kapita Sebulan Menurut Kelompok Komoditas (rupiah) di Kabupaten Kepulauan Sangihe, 2020 dan 2021
Monthly Average Expenditure per Capita by Commodity Group (rupiahs) in Kepulauan Sangihe Regency, 2020 and 2021

Kelompok Komoditas/Commodity Group	2020	2021
(1)	(2)	(3)
Makanan/Food		
Padi-padian/Cereals	71 135	7 141
Umbi-umbian/Tubers	16 991	17 942
lkan/udang/cumi/kerang/Fish/shrimp/common squid/shells	68 183	74 046
Daging/Meat	7 864	10 801
Telur dan susu/Eggs and milk	23 431	28 081
Sayur-sayuran/Vegetables	41 217	51 245
Kacang-kacangan/Legumes	5 46	3 928
Buah-buahan/Fruits	40 952	23 214
Minyak dan kelapa/Oil and coconut	15 15	16 812
Bahan minuman/Beverage stuffs	23 539	21 067
Bumbu-bumbuan/Spices	12 841	15 216
Konsumsi lainnya/Miscellaneous food items	4 876	4 973
Makanan dan minuman jadi/Prepared food and beverages	105 574	114 234
Rokok/Cigarettes	47 638	49 639
Jumlah makanan/Total food	484 851	502 609
Bukan makanan/Non-food		
Perumahan dan fasilitas rumah tangga/Housing and household facilities	223 232	219 913
Aneka komoditas dan jasa/Goods and services	103 53	10 592
Pakaian, alas kaki, dan tutup kepala/Clothing, footwear, and headgear	31 239	18 833
Komoditas tahan lama/Durable goods	23 318	30 986
Pajak, pungutan, dan asuransi/Taxes and insurance	40 472	38 042
Keperluan pesta dan upacara/kenduri/Parties and ceremonies	14 486	5 877
Jumlah bukan makanan/Total non-food	436 277	922 180
Jumlah/Total	921 128	1 424 789

Sumber/Source: BPS, Survei Sosial Ekonomi Nasional (Susenas) Maret/BPS-Statistics Indonesia, National Socioeconomic Survey March

Tabel
Table 10.2

Persentase Pengeluaran per Kapita Sebulan Menurut Kelompok Komoditas di Kabupaten Kepulauan Sangihe, 2020 dan 2021
Percentage of Monthly Expenditure per Capita by Commodity Group in Kepulauan Sangihe Regency, 2020 and 2021

Kelompok Komoditas/ <i>Commodity Group</i>	2020	2021
(1)	(2)	(3)
Makanan/Food		
Padi-padian/ <i>Cereals</i>	7.72	0.50
Umbi-umbian/ <i>Tubers</i>	1.84	1.26
lkan/udang/cumi/kerang/ <i>Fish/shrimp/common squid/shells</i>	7.40	5.20
Daging/ <i>Meat</i>	0.85	0.76
Telur dan susu/ <i>Eggs and milk</i>	2.54	1.97
Sayur-sayuran/ <i>Vegetables</i>	4.47	3.60
Kacang-kacangan/ <i>Legumes</i>	0.06	0.28
Buah-buahan/ <i>Fruits</i>	4.45	1.63
Minyak dan kelapa/ <i>Oil and coconut</i>	0.16	1.18
Bahan minuman/ <i>Beverage stuffs</i>	2.56	1.48
Bumbu-bumbuan/ <i>Spices</i>	1.39	1.07
Konsumsi lainnya/ <i>Miscellaneous food items</i>	0.53	0.35
Makanan dan minuman jadi/ <i>Prepared food and beverages</i>	11.46	8.02
Rokok/ <i>Cigarettes</i>	5.17	3.48
Jumlah makanan/<i>Total food</i>	50.62	35.28
Bukan makanan/<i>Non-food</i>		
Perumahan dan fasilitas rumah tangga/ <i>Housing and household facilities</i>	24.23	15.43
Aneka komoditas dan jasa/ <i>Goods and services</i>	1.12	0.74
Pakaian, alas kaki, dan tutup kepala/ <i>Clothing, footwear, and headgear</i>	3.39	1.32
Komoditas tahan lama/ <i>Durable goods</i>	2.53	2.17
Pajak, pungutan, dan asuransi/ <i>Taxes and insurance</i>	4.39	2.67
Keperluan pesta dan upacara/kenduri/ <i>Parties and ceremonies</i>	1.57	0.41
Jumlah bukan makanan/<i>Total non-food</i>	47.36	64.72
Jumlah/<i>Total</i>	100	100

Sumber/*Source*: BPS, Survei Sosial Ekonomi Nasional (Susenas) Maret/BPS-Statistics Indonesia, National Socioeconomic Survey March

Tabel
Table 10.3

Persentase Penduduk Menurut Golongan Pengeluaran Per Kapita Sebulan di Kabupaten Kepulauan Sangihe, 2021
Percentage of Population by Per Capita Spending Group a Month in Kepulauan Sangihe Regency, 2021

Golongan Pengeluaran <i>Spending Group</i> (Rp)	Persentase Penduduk <i>Percentage of Population</i>
(1)	(2)
< 150 000	.00%
150 000–199 999	0.00%
200 000–299 999	0.92%
300 000–499 999	21.81%
500 000–749 999	37.70%
750 000–999 999	10.55%
1 000 000–1 499 999	14.30%
> 1 500 000	14.71%
Jumlah/Total	100.00%

Sumber/Source: BPS, Survei Sosial Ekonomi Nasional (Susenas) Maret/BPS-Statistics Indonesia, National Socioeconomic Survey March

11

PERDAGANGAN

Trade



JUMLAH PASAR
TRADISIONAL, 2019

12 *Unit*



PEDAGANG YANG
MENGUNAKAN
SARANA MEJA

3.132 *Unit*



Pasar adalah lembaga ekonomi tempat bertemunya pembeli dan penjual, baik secara langsung maupun tidak langsung untuk melakukan transaksi perdagangan (UU No. 7 Tahun 2014 tentang Perdagangan).

PENJELASAN TEKNIS**TECHNICAL NOTES**

- | | |
|--|---|
| <p>1. Perdagangan adalah tatanan kegiatan yang terkait dengan transaksi Barang dan/atau jasa di dalam negeri dan melampaui batas wilayah negara dengan tujuan pengalihan hak atas barang dan/atau jasa untuk memperoleh imbalan atau kompensasi (UU No. 7 Tahun 2014 tentang Perdagangan).</p> | <p>1. <i>Trade is transaction of goods and/or services in the country and beyond the borders of the country with the purpose of the transfer of rights to the goods and/or services to obtain honor or compensation (Act No. 7 of 2014 on trade).</i></p> |
| <p>2. Perdagangan perbatasan adalah perdagangan yang dilakukan oleh warga negara Indonesia yang bertempat tinggal di daerah perbatasan Indonesia dengan penduduk negara tetangga untuk memenuhi kebutuhan sehari-hari (UU No. 7 Tahun 2014 tentang Perdagangan)</p> | <p>2. <i>Border trade is a trade done by Indonesian citizens residing in border areas of Indonesia with neighboring countries to meet their daily needs (Act No. 7 of 2014 on trade)</i></p> |
| <p>3. Pasar adalah lembaga ekonomi tempat bertemunya pembeli dan penjual, baik secara langsung maupun tidak langsung untuk melakukan transaksi perdagangan (UU No. 7 Tahun 2014 tentang Perdagangan).</p> | <p>3. <i>Market is the economic institution meeting place for buyers and sellers, either directly or indirectly to trade (Act No. 7 of 2014 on Trade).</i></p> |

<https://sangihekab.bps.go.id>

ULASAN

Lorem ipsum dolor sit amet, consectetur adipiscing elit, sed diam nonummy nibh euismod tincidunt ut laoreet dolore magna aliquam erat volutpat. Ut wisi enim ad minim veniam, quis nostrud exerci tation ullamcorper suscipit lobortis nisl ut aliquip ex ea commodo consequat. Duis autem vel eum iriure dolor in hendrerit in vulputate velit esse molestie consequat, vel illum dolore eu feugiat nulla facilisis at vero eros et accumsan et iusto odio dignissim qui blandit praesent luptatum zzril delenit augue dui dolore te feugait nulla facilisi.

Lorem ipsum dolor sit amet, consectetur adipiscing elit, sed diam nonummy nibh euismod tincidunt ut laoreet dolore magna aliquam erat volutpat. Ut wisi enim ad minim veniam, quis nostrud exerci tation ullamcorper suscipit lobortis nisl ut aliquip ex ea commodo consequat. Duis autem vel eum iriure dolor in hendrerit in vulputate velit esse molestie consequat, vel illum dolore eu feugiat nulla facilisis at vero eros et accumsan et iusto odio dignissim qui blandit praesent luptatum zzril delenit augue dui dolore te feugait nulla facilisi.

Lorem ipsum dolor sit amet, consectetur adipiscing elit, sed.

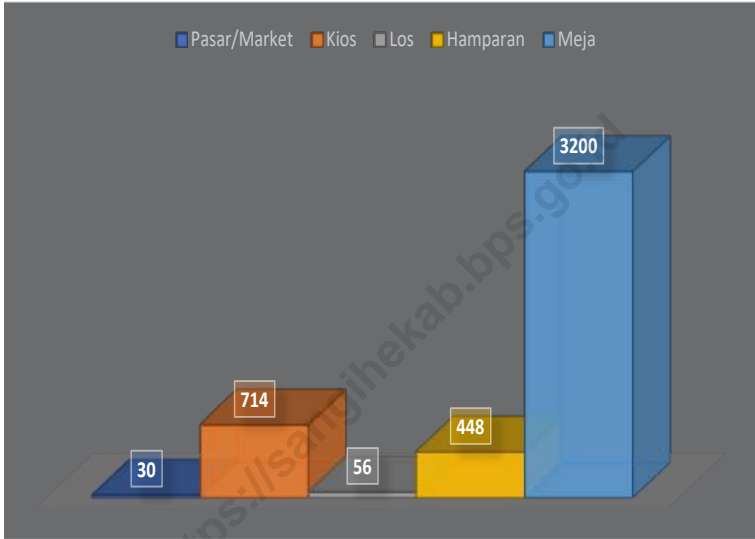
DESCRIPTION

Lorem ipsum dolor sit amet, consectetur adipiscing elit, sed diam nonummy nibh euismod tincidunt ut laoreet dolore magna aliquam erat volutpat. Ut wisi enim ad minim veniam, quis nostrud exerci tation ullamcorper suscipit lobortis nisl ut aliquip ex ea commodo consequat. Duis autem vel eum iriure dolor in hendrerit in vulputate velit esse molestie consequat, vel illum dolore eu feugiat nulla facilisis at vero eros et accumsan et iusto odio dignissim qui blandit praesent luptatum zzril delenit augue dui dolore te feugait nulla facilisi.

Lorem ipsum dolor sit amet, consectetur adipiscing elit, sed diam nonummy nibh euismod tincidunt ut laoreet dolore magna aliquam erat volutpat. Ut wisi enim ad minim veniam, quis nostrud exerci tation ullamcorper suscipit lobortis nisl ut aliquip ex ea commodo consequat. Duis autem vel eum iriure dolor in hendrerit in vulputate velit esse molestie consequat, vel illum dolore eu feugiat nulla facilisis at vero eros et accumsan et iusto odio dignissim qui blandit praesent luptatum zzril delenit augue dui dolore te feugait nulla facilisi.

Lorem ipsum dolor sit amet, consectetur adipiscing elit, sed.

Gambar 11.1 **Jumlah Pedagang Menurut Sarana Berdagang, 2020**
Figures **Number of Merchants by Trading Facilities, 2021**



Sumber/Source : .Dinas Perindustrian dan Perdagangan Kabupaten Kepulauan Sangihe / Industry and Trade Service Kepulauan Sangihe Regency

Tabel
Table 11.1

**Jumlah Sarana Perdagangan Menurut Jenisnya di
Kabupaten Kepulauan Sangihe, 2018–2021**
**Number of Trading Facilities by Type of Facility in Kepulauan
Sangihe Regency, 2018–2021**

Jenis Sarana Perdagangan <i>Type of Trading Facilities</i>	2018	2019	2020	2021
(1)	(2)	(3)	(4)	(5)
Pasar/Market	29	30	30	30
Toko/Store
Kios	...	587	714	714
Warung
Los	...	38	56	56
Hamparan	...	448	448	448
Meja	...	3 132	3 200	3 200
Jumlah/Total

Sumber/Source: Dinas Perindustrian dan Perdagangan Kabupaten Kepulauan Sangihe / Industry and Trade Service Kepulauan Sangihe Regency

Tabel
Table 11.2**Jumlah Pedagang Menurut Kecamatan dan Sarana Bergadang di Kabupaten Kepulauan Sangihe, 2020**
Number of Merchants by Subdistrict and Trading Facilities in Kepulauan Sangihe Regency, 2020

Kecamatan Subdistrict	Ruko Shop House	Kios Stall	Los Los	Tenda Tent
(1)	(2)	(3)	(4)	(5)
Manganitu Selatan	-	83	10	-
Tatoareng	-	-	-	-
Tamako	-	31	5	-
Tabukan Selatan	-	24	3	-
Tabukan Selatan Tengah	-	18	2	-
Tabukan Selatan Tenggara	-	10	1	-
Tabukan Tengah	-	52	8	-
Manganitu	-	48	3	-
Tahuna	-	320	8	-
Tahuna Timur	-	45	3	-
Tahuna Barat	-	-	-	-
Tabukan Utara	-	80	10	-
Nusa Tabukan	-	-	-	-
Kepulauan Marore	-	-	-	-
Kendahe	-	3	3	-
Kepulauan Sangihe	-	714	56	-

Sumber/Source: Dinas Perindustrian dan Perdagangan Kabupaten Kepulauan Sangihe / Industry and Trade Service Kepulauan Sangihe Regency

Lanjutan Tabel/*Continued Table* 11.2

Kecamatan <i>Subdistrict</i>	Hamparan <i>Scratch</i>	Meja <i>Table</i>	Jumlah <i>Total</i>
(1)	(2)	(3)	(4)
Manganitu Selatan	30	157	280
Tatoareng	-	-	-
Tamako	68	329	433
Tabukan Selatan	58	186	271
Tabukan Selatan Tengah	13	106	139
Tabukan Selatan Tenggara	-	36	47
Tabukan Tengah	8	136	204
Manganitu	79	550	680
Tahuna	82	830	1 240
Tahuna Timur	-	32	80
Tahuna Barat	-	-	-
Tabukan Utara	110	782	982
Nusa Tabukan	-	-	-
Kepulauan Marore	-	-	-
Kendahe	-	56	62
Kepulauan Sangihe	448	3 200	4 418

Sumber/*Source*: Dinas Perindustrian dan Perdagangan Kabupaten Kepulauan Sangihe / Industry and Trade Service Kepulauan Sangihe Regency

Tabel
Table 11.3**Jumlah Pasar Tradisional dan Bangunan Pasar Menurut Kecamatan di Kabupaten Kepulauan Sangihe, 2021**
Number of Traditional Market and Market Building by Subdistrict in Kepulauan Sangihe Regency, 2021

Kecamatan Subdistrict	Pasar Tradisional Traditional Market	Bangunan Pasar Market Building
(1)	(2)	(3)
Manganitu Selatan	6	Semi Permanen
Tatoareng	-	
Tamako	2	Permanen
Tabukan Selatan	1	Permanen
Tabukan Selatan Tengah	1	Permanen
Tabukan Selatan Tenggara	1	Semi Permanen
Tabukan Tengah	3	Permanen
Manganitu	3	Permanen
Tahuna	4	Permanen
Tahuna Timur	1	Permanen
Tahuna Barat	1	Permanen
Tabukan Utara	3	Permanen
Nusa Tabukan	1	Permanen
Kepulauan Marore	1	Permanen
Kendahe	2	Permanen
Kepulauan Sangihe	30	

Sumber/Source: Dinas Perindustrian dan Perdagangan Kabupaten Kepulauan Sangihe / Industry and Trade Service Kepulauan Sangihe Regency

12 Pendapatan Regional

Regional Income

4 Kontributor Terbesar **PDRB** Kabupaten Kepl. Sangehi

Pertanian, Kehutanan
dan Perikanan

27.36

Administrasi Pemerintahan,
Pertahanan dan Jaminan
Sosial Wajib

12.65

Perdagangan Besar dan
Eceran, Reparasi Mobil dan
Sepeda Motor

14.73

Konstruksi

10.34

L
A
P
U
S

PDRB
ADHK

3.011.894,3
Juta Rp

PDRB
ADHB

4.248.138,4
Juta Rp

Pertumbuhan
Ekonomi

5.48%

PENJELASAN TEKNIS**TECHNICAL NOTES**

1. 1. Penghitungan statistik neraca nasional mengikuti buku petunjuk yang diterbitkan oleh Perserikatan Bangsa Bangsa (PBB) dikenal sebagai Sistem Neraca Nasional (SNN). SNN adalah rekomendasi internasional tentang bagaimana menyusun ukuran aktivitas ekonomi yang sesuai dengan standar neraca baku yang didasarkan pada prinsip-prinsip ekonomi. Rekomendasi yang dimaksud dinyatakan dalam sekumpulan konsep, definisi, klasifikasi, dan aturan neraca yang disepakati secara internasional dalam mengukur indikator tertentu seperti Produk Domestik Bruto (PDB). Salah satu bentuk adaptasi pencatatan statistik nasional adalah melakukan perubahan tahun dasar PDB Indonesia dari tahun 2000 ke 2010. Perubahan tahun dasar PDB dilakukan seiring dengan mengadopsi rekomendasi PBB yang tertuang dalam Sistem Neraca Nasional 2008 (SNA 2008).
 2. 2. Produk Domestik Bruto pada tingkat nasional serta Produk Domestik Regional Bruto (PDRB) pada tingkat regional (provinsi) menggambarkan kemampuan suatu wilayah untuk menciptakan nilai tambah pada suatu waktu tertentu. Untuk menyusun PDB maupun PDRB digunakan 2
1. *The method used to estimate national accounts statistics is based on the standard guidelines formed by United Nation known as System of National Accounts (SNA). SNA is the internationally agreed standard set of recommendations on how to compile measures of economic activity in accordance with strict accounting conventions based on economic principles. The recommendations are expressed in term of a set of concepts, definitions, classifications and accounting rules that comprise the internationally agreed standard for measuring indicators such as Gross Domestic Product (GDP). One of the improvement in the national statistical system is to rebase GDP form base year 2000 to 2010 in order to capture current economic condition. It is in line with the United Nations (UN) recommendation on 2008 SNA.*
 2. *The basic measure of the value added arising from economic activity is known as Gross Domestic Product at the national level and Gross Regional Domestic Product (GRDP) at the regional level (provinces/regencies/municipalities). To compile these statistics, two approaches*

pendekatan, yaitu lapangan usaha dan pengeluaran. Keduanya menyajikan komposisi data nilai tambah dirinci menurut sumber kegiatan ekonomi (lapangan usaha) dan menurut komponen penggunaannya. PDB maupun PDRB dari sisi lapangan usaha merupakan penjumlahan seluruh komponen nilai tambah bruto yang mampu diciptakan oleh sektor-sektor ekonomi atas berbagai aktivitas produksinya. Sedangkan dari sisi pengeluaran menjelaskan tentang penggunaan dari nilai tambah tersebut.

have been used, i.e. "production approach" and "expenditure approach". The first approach is to measure value added produced by various kinds of economic activities, while the second approach is to measure final uses of the country's output. In other words, GDP/GRDP is the sum of total value added produced by all economic industries (activities) and the way of using it.

3. PDB menurut lapangan usaha mengalami perubahan klasifikasi dari 9 lapangan usaha menjadi 17 lapangan usaha. PDB menurut lapangan usaha dirinci menurut total nilai tambah dari seluruh sektor ekonomi yang mencakup lapangan usaha Pertanian, Kehutanan, dan Perikanan; Pertambangan dan Penggalian; Industri Pengolahan; Pengadaan Listrik dan Gas; Pengadaan Air, Pengelolaan Sampah, Limbah dan Daur Ulang; Konstruksi; Perdagangan Besar dan Eceran, Reparasi Mobil dan Sepeda Motor; Transportasi dan Pergudangan; Penyediaan Akomodasi dan Makan Minum; Informasi dan Komunikasi; Jasa Keuangan dan Asuransi; Real Estat; Jasa Perusahaan; Administrasi

3. *GDP by industry classification changes from 9 to 17 sectors. GDP by industry is classified by types of economic activities such as Agriculture, Forestry and Fishing; Mining and Quarrying; Manufacturing; Electricity and Gas; Water supply, Sewerage, Waste Management and Remediation Activities; Construction; Wholesale and Retail Trade; Repair of Motor Vehicles and Motorcycles; Transportation and Storage; Accommodation and Food Service Activities; Information and Communication; Financial and Insurance Activities; Real Estate Activities; Business Activities; Public Administration; Defence and Compulsory Social Security; Education; Human Health and Social Work Activities;*

Pemerintahan, Pertahanan dan Jaminan Sosial Wajib; Jasa Pendidikan; Jasa Kesehatan dan Kegiatan Sosial; dan Jasa lainnya.

and Other Services Activities.

4. PDB menurut pengeluaran mengalami perubahan klasifikasi dimana pengeluaran konsumsi Lembaga Non Profit yang Melayani Rumah Tangga (LNPR) yang sebelumnya termasuk bagian dari pengeluaran konsumsi rumah tangga menjadi komponen terpisah. Sehingga klasifikasi PDB menurut pengeluaran dirinci menjadi 7 komponen yaitu komponen pengeluaran konsumsi rumah tangga, pengeluaran konsumsi LNPR, pengeluaran konsumsi pemerintah, pembentukan modal tetap bruto, perubahan inventori, ekspor barang dan jasa, dan impor barang dan jasa.
4. *GDP by expenditure classification changes where consumption expenditure Non-Profit Institutions Serving Households (NPISH) previously included as part of household consumption expenditure is taken out into separate component. So that, GDP by type of expenditures is classified into: household consumption expenditure, NPISH consumption expenditure, government consumption expenditure, gross fixed capital formation, changes in inventories, exports of goods and services, and imports of goods and services.*
5. Pengeluaran konsumsi rumah tangga mencakup berbagai pengeluaran konsumsi akhir rumah tangga atas barang dan jasa untuk memenuhi kebutuhan individu ataupun kelompok secara langsung. Pengeluaran rumah tangga di sini mencakup makanan dan minuman selain restoran; pakaian, alas kaki dan jasa perawatannya; perumahan dan perlengkapan rumah tangga; kesehatan dan pendidikan; transportasi dan komunikasi; restoran dan hotel serta lainnya.
5. *Household consumption expenditures consist of expenditures incurred by households, which are used for both individual or collective needs. Household consumptions are classified into food and beverages other than restaurants; clothing, footwear, and related maintenance services; housing and household equipment; health and education; transport and communication; restaurants and hotels; and others*

6. Pengeluaran Pemerintah terdiri dari Pengeluaran Konsumsi Individu dan Pengeluaran Konsumsi Kolektif. Barang dan jasa individu merupakan barang dan jasa privat, dimana ciri-ciri barang privat adalah a) Scarcity, yaitu ada kelangkaan/ keterbatasan dalam jumlah; b) Excludable consumption, yaitu konsumsi suatu barang dapat dibatasi hanya pada mereka yang memenuhi persyaratan tertentu (biasanya harga); c) Rivalrous competition, yaitu konsumsi oleh satu konsumen akan mengurangi atau menghilangkan kesempatan pihak lain untuk melakukan hal serupa. Contoh barang dan jasa yang dihasilkan pemerintah dan tergolong sebagai barang dan jasa individu adalah jasa pelayanan kesehatan pemerintah di rumah sakit/puskesmas dan jasa pendidikan di sekolah/universitas negeri. Sedangkan barang dan jasa kolektif ekuivalen dengan barang publik yang memiliki ciri a) Non rivalry, yaitu penggunaan satu konsumen terhadap suatu barang tidak mengurangi kesempatan konsumen lain untuk juga mengkonsumsi barang tersebut; b) Non excludable, yaitu apabila suatu barang publik tersedia, maka tidak ada yang dapat menghalangi siapapun untuk memperoleh manfaat dari barang tersebut atau dengan
6. *Government consumption expenditure consists of Individual Consumption Expenditure and Collective Consumption Expenditure. Individual goods and services are private goods and services, which the characteristics of private goods is a) Scarcity, that there is a scarcity/limited in number; b) Excludable consumption, the consumption of goods can be limited only to those who meet certain requirements (usually the price); c) Rivalrous competition, i.e consumption by the consumer will reduce or eliminate the chance of another party to do so. Examples of goods and services produced by government and classified as goods and services of individuals is the government health services in hospitals/health centers and education services in schools/universities. Collective goods and services equivalent to public goods characterized by a) Non-rivalry, namely the use of a consumer for an item does not reduce the chance of another consumer to also consume goods; b) Non-excludable, i.e. when a public good available, then nothing can hinder anyone to benefit from the goods or in other words everyone has access to the goods. Examples of goods and services produced by government and classified as collective goods and services is carried military defense services and the police's security.*

kata lain setiap orang memiliki akses ke barang tersebut. Contoh barang dan jasa yang dihasilkan pemerintah dan tergolong sebagai barang dan jasa kolektif adalah jasa pertahanan yang dilakukan TNI dan keamanan yang dilakukan kepolisian.

7. Pembentukan Modal Tetap Bruto (PMTB) mencakup pengadaan, pembuatan, dan pembelian barang modal. Barang modal dimaksud adalah barang-barang yang digunakan untuk proses produksi, tahan lama atau yang mempunyai umur pemakaian lebih dari satu tahun seperti bangunan, mesin-mesin dan alat angkatan. Termasuk pula di sini perbaikan besar (berat) yang sifatnya memperpanjang umur atau mengubah bentuk atau kapasitas barang modal tersebut. Pengeluaran barang modal untuk keperluan militer juga dicakup sebagai PMTB. Klasifikasi komponen PMTB dibagi menjadi 6 sub komponen yaitu Konstruksi; Mesin dan Peralatan; Kendaraan; Peralatan Lainnya; Cultivated Biological Resources (CBR) dan Produk Kekayaan Intelektual.
7. *Gross Fixed Capital Formation (GFCF) includes procurement, manufacture, and the purchase of capital goods. Capital goods are goods which are used for the production process, durable or have a service life of more than one year such as buildings, machinery, and transportation equipment. Including here: huge improvement that are to extend the life or changing the shape or the capacity of the capital goods. Capital expenditures for military purposes are also covered as GFCF. GFCF component are classified into six sub-components: Construction; Machinery and Equipment; vehicle; Other equipment; Cultivated Biological Resources (CBR) and Intellectual Property Product.*
8. Ekspor barang dan jasa merupakan transaksi perdagangan barang dan jasa dari penduduk (residen) ke bukan penduduk (nonresiden). Impor barang dan jasa adalah transaksi perdagangan dari
8. *Exports of goods and services consist of transactions of goods and services from residents to non-residents. Imports of goods and services consist of transaction of goods and services from non-*

bukan penduduk ke penduduk. Ekspor atau impor barang terjadi pada saat terjadi perubahan hak kepemilikan barang antara penduduk dengan bukan penduduk (dengan atau tanpa perpindahan fisik barang tersebut). Pada PDB dengan tahun dasar 2010, ekspor dan impor barang dirinci menjadi nonmigas dan migas.

residents to residents. Exports and imports of goods occur when there are changes in ownership of goods between residents and non-residents (with or without physical movements of goods across frontiers). On the GDP at 2010 basic year, exports and imports of goods specified into non oil and gas and oil and gas.

9. Produk Domestik Bruto maupun agregat turunannya disajikan dalam 2 (dua) versi penilaian, yaitu atas dasar "harga berlaku" dan atas dasar "harga konstan". Disebut sebagai harga berlaku karena seluruh agregat dinilai dengan menggunakan harga pada tahun berjalan, sedangkan harga konstan penilaiannya didasarkan kepada harga satu tahun dasar tertentu, dalam publikasi ini digunakan harga tahun 2010.

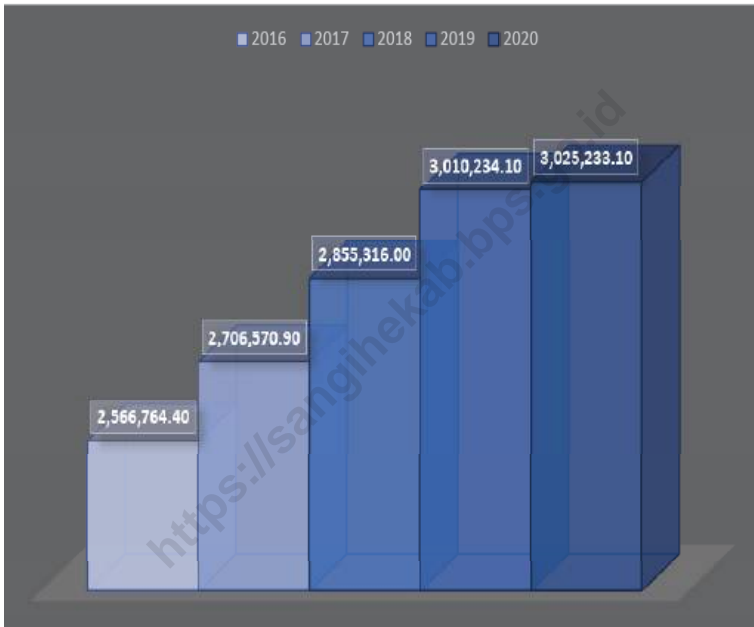
9. *GDP and its aggregations are presented in two forms: at current market prices and at constant base year market prices. In presenting current market prices, all aggregates are valued at current market prices, while base year constant market prices are shown by valuing all aggregates at fixed base year prices. Year of 2010 is used as the base year in this publication.*

10. Laju pertumbuhan Produk Domestik Bruto diperoleh dari perhitungan PDB atas dasar harga konstan. Diperoleh dengan cara mengurangi nilai PDB pada tahun ke-n terhadap nilai pada tahun ke n-1 (tahun sebelumnya), dibagi dengan nilai pada tahun ke n-1, dikalikan dengan 100 persen. Laju pertumbuhan menunjukkan perkembangan agregat pendapatan dari satu waktu tertentu terhadap waktu sebelumnya.

10. *Growth rate of Gross Domestic Product is derived from GDP at constant market prices. It is obtained by subtracting the value of GDP year n with the value of GDP year n-1, divided by the value of GDP year n-1 then multiplied by 100 percent. The growth rate of GDP explains the income growth during the given period*

Gambar 12.1
Figures

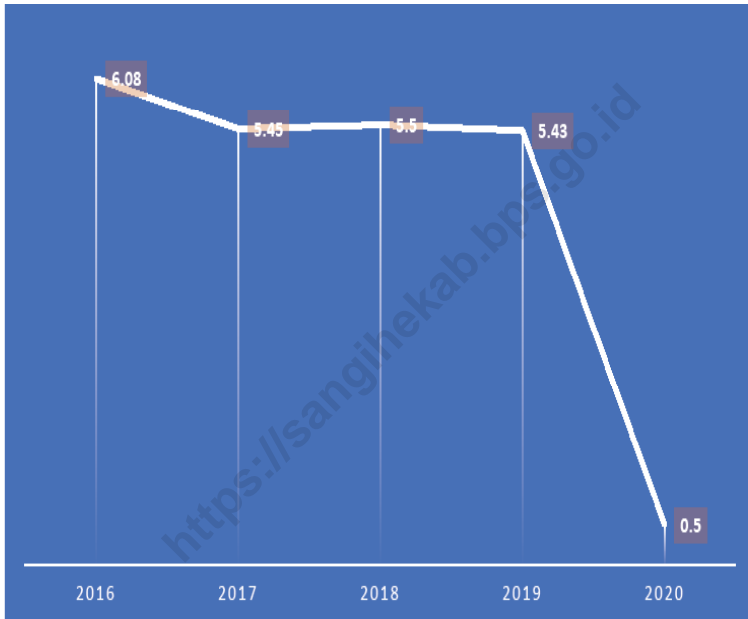
Produk Domestik Regional Bruto Atas Dasar Harga Konstan 2010 Menurut Lapangan Usaha di Kabupaten Kepulauan Sangihe (miliar rupiah), 2017–2021
Gross Regional Domestic Product at 2010 Constant Market Prices by Industry in Kepulauan Sangihe Regency (billion rupiahs) 2017–2021



Sumber/Source : BPS, berbagai sensus, survei dan sumber lain/BPS-Statistics Indonesia, various census, survey, and other sources

Gambar 12.2
Figures

Laju Pertumbuhan Produk Domestik Regional Bruto Atas Dasar Harga Konstan 2010 Menurut Lapangan Usaha di Kabupaten Kepulauan Sangihe (persen), 2017–2021
Growth Rate of Gross Regional Domestic Product at 2010 Constant Market Prices by Industry in Kepulauan Sangihe Regency (percent), 2017–2021 ...



Sumber/Source : BPS, berbagai sensus, survei dan sumber lain/BPS-Statistics Indonesia, various census, survey, and other sources

Tabel
Table 12.1.

Produk Domestik Regional Bruto Atas Dasar Harga Berlaku Menurut Lapangan Usaha di Kabupaten Kepulauan Sangihe (miliar rupiah), 2017–2021
Gross Regional Domestic Product at Current Market Prices by Industry in Kepulauan Sangihe Regency (billion rupiahs), 2017–2021

Lapangan Usaha/Industry	2017	2018	2019	2020	2021
(1)	(2)	(3)	(4)	(5)	(6)
A Pertanian, Kehutanan, dan Perikanan/ <i>Agriculture, Forestry, and Fishing</i>	1 057,61	1 086,32	1 162,34	1 227,50	1 368,91
B Pertambangan dan Penggalian/ <i>Mining and Quarrying</i>	143,48	155,17	166,46	168,20	186,33
C Industri Pengolahan/ <i>Manufacturing</i>	156,51	167,65	173,76	183,46	209,54
D Pengadaan Listrik dan Gas/ <i>Electricity and Gas</i>	2,08	2,19	2,38	2,63	2,80
E Pengadaan Air; Pengelolaan Sampah, Limbah, dan Daur Ulang/ <i>Water Supply; Sewerage, Waste Management, and Remediation Activities</i>	2,86	3,05	3,32	3,60	3,78
F Konstruksi/ <i>Construction</i>	357,32	398,06	439,14	428,18	478,14
G Perdagangan Besar dan Eceran; Reparasi Mobil dan Sepeda Motor/ <i>Wholesale and Retail Trade; Repair of Motor Vehicles and Motorcycles</i>	511,63	561,68	625,68	673,13	740,01
H Transportasi dan Pergudangan/ <i>Transportation and Storage</i>	299,78	332,05	378,89	354,03	381,33
I Penyediaan Akomodasi dan Makan Minum/ <i>Accommodation and Food Service Activities</i>	22,87	24,86	26,59	24,72	26,46
J Informasi dan Komunikasi/ <i>Information and Communication</i>	37,15	41,16	45,29	49,91	52,26

Lanjutan Tabel/*Continued Table 12.1*

Lapangan Usaha/ <i>Industry</i>		2017	2018	2019	2020	2021
(1)		(2)	(3)	(4)	(5)	(6)
K	Jasa Keuangan dan Asuransi/ <i>Financial and Insurance Activities</i>	171,64	174,79	180,55	197,41	216,48
L	Real Estat/ <i>Real Estate Activities</i>	149,11	165,53	182,73	180,96	187,00
M,N	Jasa Perusahaan/ <i>Business Activities</i>	0,86	0,99	1,12	1,14	1,24
O	Administrasi Pemerintahan, Pertahanan, dan Jaminan Sosial Wajib/ <i>Public Administration and Defence; Compulsory Social Security</i>	485,33	526,51	537,27	541,16	557,21
P	Jasa Pendidikan/ <i>Education</i>	96,58	103,65	111,99	119,01	125,99
Q	Jasa Kesehatan dan Kegiatan Sosial/ <i>Human Health and Social Work Activities</i>	143,24	159,80	177,89	200,80	226,31
R,S,T,U	Jasa Lainnya/ <i>Other Services Activities</i>	24,95	28,32	32,45	32,72	34,93
Produk Domestik Regional Bruto/<i>Gross Regional Domestic Product</i>		3 663,01	3 931,78	4 247,88	4 388,56	4 798,72

Sumber/*Source*: BPS, berbagai sensus, survei dan sumber lain/*BPS-Statistics Indonesia, various census, survey, and other sources*

Tabel
Table 12.2

Produk Domestik Regional Bruto Atas Dasar Harga Konstan 2010 Menurut Lapangan Usaha di Kabupaten Kepulauan Sangihe (miliar rupiah), 2017–2021
Gross Regional Domestic Product at 2010 Constant Market Prices by Industry in Kepulauan Sangihe Regency (billion rupiahs), 2017–2021

Lapangan Usaha/Industry		2017	2018	2019	2020	2021
(1)		(2)	(3)	(4)	(5)	(6)
A	Pertanian, Kehutanan, dan Perikanan/ <i>Agriculture, Forestry, and Fishing</i>	789,36	813,37	849,70	876,78	923,42
B	Pertambangan dan Penggalian/ <i>Mining and Quarrying</i>	110,46	118,12	126,64	123,91	135,78
C	Industri Pengolahan/ <i>Manufacturing</i>	124,13	130,68	131,30	134,01	145,43
D	Pengadaan Listrik dan Gas/ <i>Electricity and Gas</i>	1,92	2,00	2,13	2,29	2,40
E	Pengadaan Air; Pengelolaan Sampah, Limbah, dan Daur Ulang/ <i>Water Supply; Sewerage, Waste Management, and Remediation Activities</i>	2,08	2,18	2,29	2,40	2,50
F	Konstruksi/ <i>Construction</i>	259,00	277,29	295,34	281,40	310,97
G	Perdagangan Besar dan Eceran; Reparasi Mobil dan Sepeda Motor/ <i>Wholesale and Retail Trade; Repair of Motor Vehicles and Motorcycles</i>	414,85	446,23	484,05	487,89	521,93
H	Transportasi dan Pergudangan/ <i>Transportation and Storage</i>	205,11	219,97	241,91	219,28	232,87
I	Penyediaan Akomodasi dan Makan Minum/ <i>Accommodation and Food Service Activities</i>	17,34	18,67	19,72	18,62	19,77
J	Informasi dan Komunikasi/ <i>Information and Communication</i>	33,83	36,91	40,29	44,28	45,37

Lanjutan Tabel/*Continued Table 12.2*

Lapangan Usaha/Industry		2017	2018	2019	2020	2021
(1)		(2)	(3)	(4)	(5)	(6)
K	Jasa Keuangan dan Asuransi/ <i>Financial and Insurance Activities</i>	126,41	124,68	126,11	138,07	143,20
L	Real Estat/ <i>Real Estate Activities</i>	117,56	125,71	134,49	131,16	131,74
M,N	Jasa Perusahaan/ <i>Business Activities</i>	–	–	0,69	0,68	0,72
O	Administrasi Pemerintahan, Pertahanan, dan Jaminan Sosial Wajib/ <i>Public Administration and Defence; Compulsory Social Security</i>	303,24	323,83	323,31	316,98	326,33
P	Jasa Pendidikan/ <i>Education</i>	66,03	69,86	73,92	75,67	77,50
Q	Jasa Kesehatan dan Kegiatan Sosial/ <i>Human Health and Social Work Activities</i>	116,14	125,46	136,88	149,52	163,19
R,S,T,U	Jasa Lainnya/ <i>Other Services Activities</i>	18,49	19,71	21,37	20,78	21,68
Produk Domestik Regional Bruto/<i>Gross Regional Domestic Product</i>		2 706,57	2 855,32	3 010,13	3 023,73	3 204,80

Sumber/*Source*: BPS, berbagai sensus, survei dan sumber lain/*BPS-Statistics Indonesia, various census, survey, and other sources*

Tabel
Table 12.3

Distribusi Persentase Produk Domestik Regional Bruto Atas Dasar Harga Berlaku Menurut Lapangan Usaha di Kabupaten Kepulauan Sangihe, 2017–2021
Percentage Distribution of Gross Regional Domestic Product at Current Market Prices by Industry in Kepulauan Sangihe Regency, 2017–2021

Lapangan Usaha/ <i>Industry</i>	2017	2018	2019	2020	2021
(1)	(2)	(3)	(4)	(5)	(6)
A Pertanian, Kehutanan, dan Perikanan/ <i>Agriculture, Forestry, and Fishing</i>	28,87	27,63	27,36	27,97	28,53
B Pertambangan dan Penggalian/ <i>Mining and Quarrying</i>	3,92	3,95	3,92	3,83	3,88
C Industri Pengolahan/ <i>Manufacturing</i>	4,27	4,26	4,09	4,18	4,37
D Pengadaan Listrik dan Gas/ <i>Electricity and Gas</i>	0,06	0,06	0,06	0,06	0,06
E Pengadaan Air; Pengelolaan Sampah, Limbah, dan Daur Ulang/ <i>Water Supply; Sewerage, Waste Management, and Remediation Activities</i>	0,08	0,08	0,08	0,08	0,08
F Konstruksi/ <i>Construction</i>	9,75	10,12	10,34	9,76	9,96
G Perdagangan Besar dan Eceran; Reparasi Mobil dan Sepeda Motor/ <i>Wholesale and Retail Trade; Repair of Motor Vehicles and Motorcycles</i>	13,97	14,29	14,73	15,34	15,42
H Transportasi dan Pergudangan/ <i>Transportation and Storage</i>	8,18	8,45	8,92	8,07	7,95
I Penyediaan Akomodasi dan Makan Minum/ <i>Accommodation and Food Service Activities</i>	0,62	0,63	0,63	0,56	0,55
J Informasi dan Komunikasi/ <i>Information and Communication</i>	1,01	1,05	1,07	1,14	1,09
K Jasa Keuangan dan Asuransi/ <i>Financial and Insurance Activities</i>	4,69	4,45	4,25	4,50	4,51

Lanjutan Tabel/*Continued Table* 12.3

Lapangan Usaha/ <i>Industry</i>		2017	2018	2019	2020	2021
(1)		(2)	(3)	(4)	(5)	(6)
L	Real Estat/ <i>Real Estate Activities</i>	4,07	4,21	4,30	4,12	3,90
M,N	Jasa Perusahaan/ <i>Business Activities</i>	0,02	0,03	0,03	0,03	0,03
O	Administrasi Pemerintahan, Pertahanan, dan Jaminan Sosial Wajib/ <i>Public Administration and Defence; Compulsory Social Security</i>	13,25	13,39	12,65	12,33	11,61
P	Jasa Pendidikan/ <i>Education</i>	2,64	2,64	2,64	2,71	2,63
Q	Jasa Kesehatan dan Kegiatan Sosial/ <i>Human Health and Social Work Activities</i>	3,91	4,06	4,19	4,58	4,72
R,S,T,U	Jasa Lainnya/ <i>Other Services Activities</i>	0,68	0,72	0,76	0,75	0,73
Produk Domestik Regional Bruto/<i>Gross Regional Domestic Product</i>		100,00	100,00	100,00	100,00	100,00

Sumber/*Source*: BPS, berbagai sensus, survei dan sumber lain/*BPS-Statistics Indonesia, various census, survey, and other sources*

Tabel
Table 12.4

Laju Pertumbuhan Produk Domestik Regional Bruto Atas Dasar Harga Konstan 2010 Menurut Lapangan Usaha di Kabupaten Kepulauan Sangihe (persen), 2017–2021
Growth Rate of Gross Regional Domestic Product at 2010 Constant Market Prices by Industry in Kepulauan Sangihe Regency (percent), 2017–2021

Lapangan Usaha/Industry	2017	2018	2019	2020	2021
(1)	(2)	(3)	(4)	(5)	(6)
A Pertanian, Kehutanan, dan Perikanan/ <i>Agriculture, Forestry, and Fishing</i>	3,29	3,04	4,47	3,19	5,32
B Pertambangan dan Penggalian/ <i>Mining and Quarrying</i>	5,60	6,93	7,21	-2,15	9,57
C Industri Pengolahan/ <i>Manufacturing</i>	4,93	5,28	0,47	2,07	8,52
D Pengadaan Listrik dan Gas/ <i>Electricity and Gas</i>	4,32	4,39	6,38	7,43	4,77
E Pengadaan Air; Pengelolaan Sampah, Limbah, dan Daur Ulang/ <i>Water Supply; Sewerage, Waste Management, and Remediation Activities</i>	2,26	4,76	4,89	4,92	4,32
F Konstruksi/ <i>Construction</i>	7,25	7,06	6,51	-4,72	10,51
G Perdagangan Besar dan Eceran; Reparasi Mobil dan Sepeda Motor/ <i>Wholesale and Retail Trade; Repair of Motor Vehicles and Motorcycles</i>	7,52	7,56	8,48	0,79	6,98
H Transportasi dan Pergudangan/ <i>Transportation and Storage</i>	7,16	7,25	9,97	-9,35	6,20
I Penyediaan Akomodasi dan Makan Minum/ <i>Accommodation and Food Service Activities</i>	6,71	7,64	5,62	-5,57	6,19
J Informasi dan Komunikasi/ <i>Information and Communication</i>	7,83	9,11	9,14	9,90	2,46
K Jasa Keuangan dan Asuransi/ <i>Financial and Insurance Activities</i>	0,72	-1,37	1,15	9,48	3,71

Lanjutan Tabel/*Continued Table 12.4*

Lapangan Usaha/ <i>Industry</i>		2017	2018	2019	2020	2021
(1)		(2)	(3)	(4)	(5)	(6)
L	Real Estat/ <i>Real Estate Activities</i>	6,65	6,93	6,98	-2,47	0,44
M,N	Jasa Perusahaan/ <i>Business Activities</i>	7,01	7,43	7,37	-1,63	5,77
O	Administrasi Pemerintahan, Pertahanan, dan Jaminan Sosial Wajib/ <i>Public Administration and Defence; Compulsory Social Security</i>	6,61	6,79	-0,16	-1,96	2,95
P	Jasa Pendidikan/ <i>Education</i>	5,25	5,79	5,82	2,36	2,42
Q	Jasa Kesehatan dan Kegiatan Sosial/ <i>Human Health and Social Work Activities</i>	7,01	8,02	9,11	9,23	9,14
R,S,T,U	Jasa Lainnya/ <i>Other Services Activities</i>	6,22	6,57	8,45	-2,79	4,32
Produk Domestik Regional Bruto/<i>Gross Regional Domestic Product</i>		5,45	5,50	5,42	0,45	5,99

Sumber/*Source*: BPS, berbagai sensus, survei dan sumber lain/*BPS-Statistics Indonesia, various census, survey, and other sources*

Tabel
Table 12.5**Produk Domestik Regional Bruto Atas Dasar Harga Berlaku Menurut Jenis Pengeluaran di Kabupaten Kepulauan Sangihe (miliar rupiah), 2016–2020**
Gross Regional Domestic Product at Current Market Prices by Type of Expenditure in Kepulauan Sangihe Regency (billion rupiahs), 2016–2020

Jenis Pengeluaran Type of Expenditure	2016	2017	2018	2019	2020
(1)	(2)	(3)	(4)	(5)	(6)
Pengeluaran Konsumsi Rumah Tangga <i>Household Consumption Expenditure</i>	1 699 525.03	1 847 952.54	1 996 445.14	2 183 468.18	2 192 325
Pengeluaran Konsumsi LNPRT <i>NPISH Consumption Expenditure</i>	43 729.01	50 100.8	56 287.44	63 056.64	67 713
Pengeluaran Konsumsi Pemerintah <i>Government Consumption Expenditure</i>	975 776.75	1 078 366.66	1 186 723.16	1 286 576.03	1 294 156
Pembentukan Modal Tetap Bruto <i>Gross Fixed Capital Formation</i>	893 898.85	982 947.7	1 078 124.07	1 211 149.7	1 219 017
Perubahan Inventori <i>Changes in Inventories</i>	2 534.89	1 780.38	1 535.44	1 507.52	1 641
Net Ekspor Barang dan Jasa <i>Net Exports of Goods and Services</i>	-251 785.04	-298 136.33	-387 339.51	-497 619.64	-385 115
Produk Domestik Regional Bruto Gross Regional Domestic Product	3 363 679.48	3 663 011.76	3 931 775.73	4 248 138.43	4 389 736

Sumber/Source: BPS, berbagai sensus, survei dan sumber lain/BPS-Statistics Indonesia, various census, survey, and other sources

Tabel
Table 12.6

Produk Domestik Regional Bruto Atas Dasar Harga Konstan 2010 Menurut Jenis Pengeluaran di Kabupaten Kepulauan Sangihe (miliar rupiah), 2016–2020
Gross Regional Domestic Product at 2010 Constant Market Prices by Type of Expenditure in Kepulauan Sangihe Regency (billion rupiahs), 2016–2020

Jenis Pengeluaran Type of Expenditure	2016	2017	2018	2019	2020
(1)	(2)	(3)	(4)	(5)	(6)
Pengeluaran Konsumsi Rumah Tangga <i>Household Consumption Expenditure</i>	1 368 912.48	1 436 288.56	1 501 380.72	1 590 586.11	1 577 127
Pengeluaran Konsumsi LNPRT <i>NPISH Consumption Expenditure</i>	32 179.36	35 808.6	38 664.99	41 901.24	42 269
Pengeluaran Konsumsi Pemerintah <i>Government Consumption Expenditure</i>	730 297.32	770 045.59	814 858.09	852 313.73	822 611
Pembentukan Modal Tetap Bruto <i>Gross Fixed Capital Formation</i>	729 060.51	773 631.97	80 8016.96	864 875.54	824 605
Perubahan Inventori <i>Changes in Inventories</i>	1 107.69	840.92	701.29	664.25	761
Net Ekspor Barang dan Jasa <i>Net Exports of Goods and Services</i>	-294 793	-310 044.76	-308 306.05	-338 446.6	-242 138
Produk Domestik Regional Bruto Gross Regional Domestic Product	2 566 764.36	2 706 570.89	2 855 315.99	3 011 894.28	3 025 233

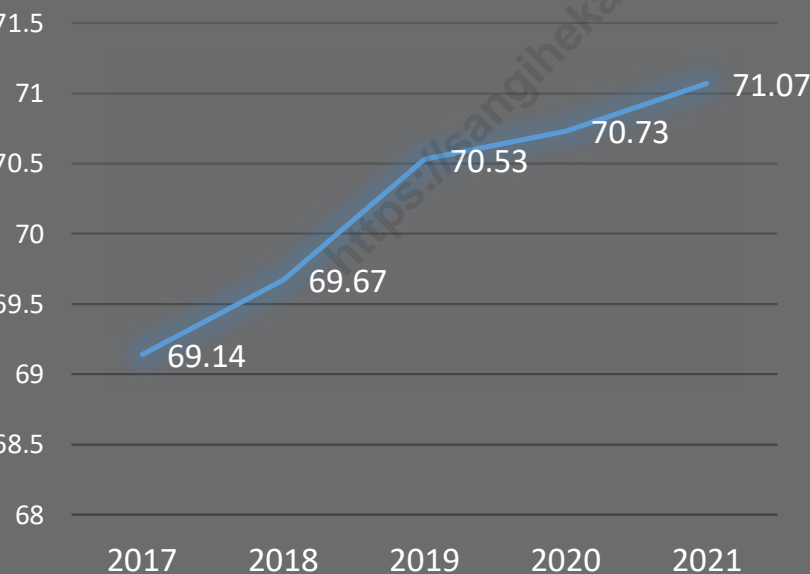
Sumber/Source: BPS, berbagai sensus, survei dan sumber lain/BPS-Statistics Indonesia, various census, survey, and other sources

13

PERBANDINGAN ANTAR KABUPATEN/ KOTA

Regency/ Municipal Comparison

INDEKS PEMBANGUNAN MANUSIA KABUPATEN KEPULAUAN SANGIHE



“Indeks Pembangunan Manusia (IPM) adalah ukuran ringkas rata-rata capaian/ keberhasilan dimensi utama pembangunan manusia yaitu: umur panjang dan hidup sehat, mempunyai

PENJELASAN TEKNIS**TECHNICAL NOTES**

- | | |
|--|---|
| <p>1. Untuk Mengukur Kemiskinan, BPS menggunakan konsep kemampuan memenuhi kebutuhan dasar. Dengan pendekatan ini, kemiskinan dipandang sebagai ketidakmampuan dari sisi ekonomi untuk memenuhi kebutuhan dasar makanan dan bukan makanan yang diukur dari sisi pengeluaran. Metode yang digunakan adalah menghitung Garis Kemiskinan (GK), yang terdiri dari dua komponen yaitu Garis Kemiskinan Makanan (GKM) dan Garis Kemiskinan Non-Makanan (GKNM).</p> | <p>1. <i>To measure poverty, Statistic Indonesia has used the concept of basic needs approach. Therefore, poverty is viewed as economic inability to fulfill food and non-food basic needs which are measured by consumption/expenditure. The method used is calculating poverty line, which consist of two component that are Food Poverty Line (FPL) and Non-Food Poverty (NFPL).</i></p> |
| <p>2. Penduduk Miskin adalah yang memiliki rata-rata pengeluaran per kapita per bulan di bawah Garis Kemiskinan.</p> | <p>2. <i>A person whose expenditure per capita per month is below the poverty line is considered to be poor.</i></p> |
| <p>3. Garis Kemiskinan Makanan (GKM) merupakan nilai pengeluaran kebutuhan minimum makanan yang disertakan dengan 2.100 kkalori per kapita per hari.</p> | <p>3. <i>The food Poverty Line refers to the daily minimum requirement of 2,100 kcal per capita per day.</i></p> |
| <p>4. Garis Kemiskinan Non-Makanan (GKNM) adalah kebutuhan minimum untuk perumahan, sandang, pendidikan, kesehatan, dan kebutuhan dasar lainnya.</p> | <p>4. <i>The Non-Food Poverty Line refers to the minimum retirement for household necessities for clothing, education, helath, and other basic individual needs.</i></p> |
| <p>5. Indeks Pembangunan Manusia (IPM) adalah ukuran ringkas rata-rata capaian/keberhasilan</p> | <p>5. <i>Human Development Index (HDI) is a summary measure of average achievement in key dimensions of</i></p> |

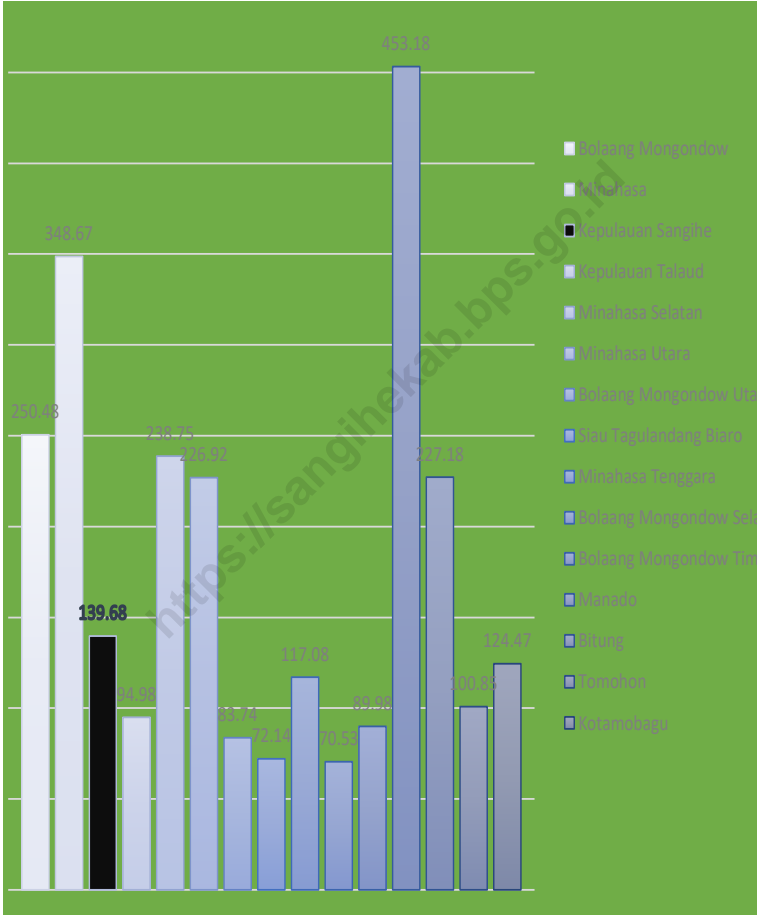
dimensi utama pembangunan manusia yaitu: umur panjang dan hidup sehat, mempunyai pengetahuan, dan memiliki standar hidup yang layak.

human development: a long and healthy life, being knowledgeable, and have a decent standard of living.

<https://sangihekab.bps.go.id>

Gambar 13.1
Figures

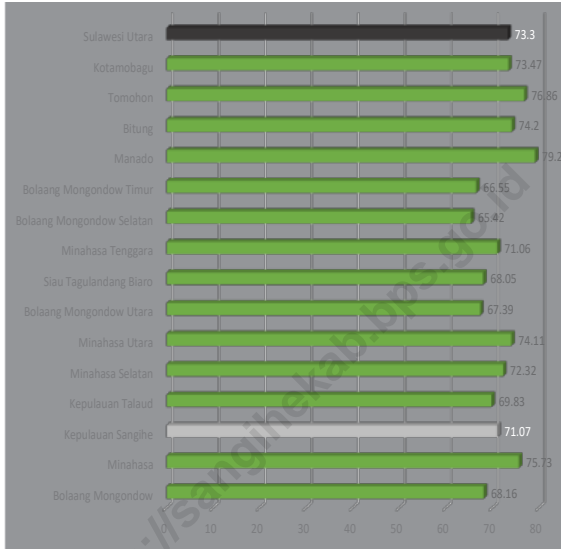
Jumlah Penduduk Menurut Kabupaten/Kota di Provinsi Sulawesi Utara (ribu)
Population by Regency/Municipality in Sulawesi Utara Province (thousand)



Sumber/Source : BPS, berbagai sensus, survei dan sumber lain/BPS-Statistics Indonesia, various census, survey, and other sources

Gambar 13.2
Figures

Indeks Pembangunan Manusia Menurut Kabupaten/Kota di Provinsi Sulawesi Utara, 2021
Human Development Index by Regency/Municipality in Sulawesi Utara Province, 2021



Sumber/Source : BPS, berbagai sensus, survei dan sumber lain/BPS-Statistics Indonesia, various census, survey, and other sources

Tabel
Table 13.1

Jumlah Penduduk Menurut Kabupaten/Kota di Provinsi Sulawesi Utara (ribu), 2017–2021
Population by Regency/Municipality in Sulawesi Utara Province (thousand), 2017–2021

Kabupaten/Kota Regency/Municipality	2017	2018	2019	2020	2021
(1)	(2)	(3)	(4)	(5)	(6)
Bolaang Mongondow	240.51	244.19	247.81	248.75	250.48
Minahasa	335.32	338.36	341.18	347.29	348.67
Kepulauan Sangihe	130.49	130.83	131.16	139.26	139.68
Kepulauan Talaud	90.68	91.59	92.48	94.52	94.98
Minahasa Selatan	208.01	209.50	210.69	236.46	238.75
Minahasa Utara	200.99	202.32	203.62	224.99	226.92
Bolaang Mongondow Utara	78.44	79.37	80.31	83.11	83.74
Siau Tagulandang Biaro	65.98	66.23	66.40	71.81	72.14
Minahasa Tenggara	105.71	106.30	106.89	116.32	117.08
Bolaang Mongondow Selatan	64.17	65.13	66.07	69.79	70.53
Bolaang Mongondow Timur	70.61	71.48	72.41	88.24	89.98
Manado	430.13	431.88	433.64	451.91	453.18
Bitung	212.41	215.71	219.00	225.13	227.18
Tomohon	103.71	105.31	106.92	100.58	100.85
Kotamobagu	123.87	126.19	128.39	123.72	124.47
Sulawesi Utara	2 461.03	2 484.39	2 506.98	2 621.92	2638.63

Sumber/Source: BPS, berbagai sensus, survei dan sumber lain/BPS-Statistics Indonesia, various census, survey, and other sources

Tabel
Table 13.2**Laju Pertumbuhan Produk Domestik Regional Bruto Atas Dasar Harga Konstan 2010 Menurut Kabupaten/Kota di Provinsi Sulawesi Utara (persen), 2017–2021**
Rate of Growth of Gross Regional Domestic Products at Constant 2010 Prices by Regency/Municipality in Sulawesi Utara Province (percent), 2017–2021

Kabupaten/Kota Regency/Municipality	2017	2018	2019	2020	2021
(1)	(2)	(3)	(4)	(5)	(6)
Bolaang Mongondow	6.67	7.49	7.84	0.80	3.87
Minahasa	6.07	6.12	5.82	-1.03	3.53
Kepulauan Sangihe	5.45	5.50	5.48	0.50	5.99
Kepulauan Talaud	5.10	5.04	4.89	0.42	3.34
Minahasa Selatan	6.53	6.09	6.10	-0.77	4.91
Minahasa Utara	6.51	6.46	6.14	-0.88	5.96
Bolaang Mongondow Utara	6.28	6.18	6.17	0.71	3.46
Siau Tagulandang Biaro	6.99	6.73	6.66	1.03	4.43
Minahasa Tenggara	6.36	6.01	6.03	-0.64	4.29
Bolaang Mongondow Selatan	6.24	6.60	6.43	0.63	3.74
Bolaang Mongondow Timur	5.71	5.08	5.03	0.18	3.05
Manado	6.74	6.65	6.03	-3.13	5.14
Bitung	6.18	6.01	4.19	1.37	4.60
Tomohon	8.84	6.13	6.82	-0.41	2.05
Kotamobagu	6.79	6.67	6.18	0.20	4.20
Sulawesi Utara	6.31	6.01	5.66	-0.99	4.16

Sumber/Source: BPS, berbagai sensus, survei dan sumber lain/BPS-Statistics Indonesia, various census, survey, and other sources

Tabel
Table 13.3**Jumlah Penduduk Miskin Menurut Kabupaten/Kota di
Provinsi Sulawesi Utara (ribu), 2017–2021**
**Number of Poor Population by Regency/Municipality in
Sulawesi Utara Province (thousand), 2017–2021**

Kabupaten/Kota Regency/Municipality	2017	2018	2019	2020	2021
(1)	(2)	(3)	(4)	(5)	(6)
Bolaang Mongondow	19.05	18.49	18.30	18.07	19.08
Minahasa	26.34	24.49	24.32	24.95	26.30
Kepulauan Sangihe	15.38	15.46	14.62	14.64	14.55
Kepulauan Talaud	8.84	8.68	9.10	8.84	8.37
Minahasa Selatan	20.26	19.54	19.49	19.38	19.77
Minahasa Utara	14.93	14.13	14.09	14.33	14.49
Bolaang Mongondow Utara	6.95	6.84	6.77	6.82	6.53
Siau Tagulandang Biaro	6.81	6.53	6.35	5.95	6.00
Minahasa Tenggara	15.57	14.73	14.22	13.73	13.31
Bolaang Mongondow Selatan	9.05	8.82	8.74	8.53	8.63
Bolaang Mongondow Timur	4.37	4.29	4.41	4.30	4.47
Manado	23.39	23.21	23.89	25.55	26.78
Bitung	14.00	14.34	14.10	14.18	14.33
Tomohon	6.69	6.25	5.99	6.06	6.18
Kotamobagu	7.28	7.49	7.31	7.06	7.56
Sulawesi Utara	198.88	193.31	191.70	192.37	196.35

Sumber/Source: BPS, berbagai sensus, survei dan sumber lain/BPS-Statistics Indonesia, various census, survey, and other sources

Tabel
Table 13.4

**Indeks Pembangunan Manusia Menurut Kabupaten/Kota
di Provinsi Sulawesi Utara, 2017–2021**
*Human Development Index by Regency/Municipality in
Sulawesi Utara Province, 2017–2021*

Kabupaten/Kota Regency/Municipality	2017	2018	2019	2020	2021
(1)	(2)	(3)	(4)	(5)	(6)
Bolaang Mongondow	66.08	66.91	67.82	67.89	68.16
Minahasa	74.59	74.97	75.47	75.29	75.73
Kepulauan Sangihe	69.14	69.67	70.53	70.73	71.07
Kepulauan Talaud	67.74	68.32	68.97	69.40	69.83
Minahasa Selatan	70.05	70.86	71.68	72.11	72.32
Minahasa Utara	72.20	73.05	73.95	73.90	74.11
Bolaang Mongondow Utara	65.60	66.32	66.91	66.99	67.39
Siau Tagulandang Biaro	66.03	66.75	67.48	67.64	68.05
Minahasa Tenggara	68.91	69.66	70.47	70.51	71.06
Bolaang Mongondow Selatan	64.05	64.49	65.28	65.00	65.42
Bolaang Mongondow Timur	64.73	65.21	68.08	65.99	66.55
Manado	78.05	78.41	79.12	78.93	79.20
Bitung	72.94	73.27	74.20	74.10	74.20
Tomohon	75.34	75.78	76.67	76.69	76.86
Kotamobagu	72.00	72.55	73.22	72.97	73.47
Sulawesi Utara	71.66	72.20	72.99	72.93	73.30

Sumber/Source: BPS, berbagai sensus, survei dan sumber lain/BPS-Statistics Indonesia, various census, survey, and other sources

ST 2023
SENSUS PERTANIAN

BerAKHLAK
Berorientasi Pelayanan Akuntabel Kompeten
Harmonis Loyal Adaptif Kolaboratif

DATA

MENCERDASKAN BANGSA

— *Enlighten The Nation* —



**BADAN PUSAT STATISTIK
KABUPATEN KEPULAUAN SANGIHE
BPS-STATISTICS OF KEPULAUAN SANGIHE
REGENCY**

Jl. Baru Tona 1
Homepage: <http://sangihekab.bps.go.id>,
E-mail: bps7103@bps.go.id

