

Kabupaten

MINAHASA TENGGARA

DALAM ANGKA

Minahasa Tenggara Regency in Figures

2022



Kabupaten

MINAHASA TENGGARA

DALAM ANGKA MITRA

Minahasa Tenggara Regency in Figures

2022



KABUPATEN MINAHASA TENGGARA DALAM ANGKA
Minahasa Tenggara Regency in Figures
2022

ISSN: 2655-7363

No. Publikasi/*Publication Number*: 71090.2203

Katalog /*Catalog*: 1102001.7109

Ukuran Buku/*Book Size*: 14,8 cm x 21 cm

Jumlah Halaman/*Number of Pages* : xlv + 303 hal/*pages*

Naskah/*Manuscript*:

BPS Kabupaten Minahasa Selatan

BPS-Statistics of Minahasa Selatan

Penyunting/*Editor*:

BPS Kabupaten Minahasa Selatan

BPS-Statistics of Minahasa Selatan

Gambar Kover/*Cover Design*:

Fungsi Integrasi Pengolahan dan Diseminasi Statistik

Section of Integration Processing and Statistics Dissemination

Ilustrasi Kover/*Cover Illustration*:

Diterbitkan oleh/*Published by*:

©BPS Minahasa Selatan/*BPS-Statistics of Minahasa Selatan*

Dicetak oleh/*Printed by*:

BPS Minahasa Selatan

Dilarang mengumumkan, mendistribusikan, mengomunikasikan, dan/atau menggandakan sebagian atau seluruh isi buku ini untuk tujuan komersil tanpa izin tertulis dari Badan Pusat Statistik.

Prohibited to announce, distribute, communicate, and/or copy part or all of this book for commercial purpose without permission from BPS-Statistics Indonesia.

TIM PENYUSUN/TEAM MEMBERS

Pengarah/Director

Hirsfeld Manullang S.Si., MSi

Penanggung Jawab/Persons in Charge

Hirsfeld Manullang S.Si., MSi

Penyunting/Editors

Augresyo Lucky Johanes Walewangko, SKom

Pengolah Data dan Penulis Naskah/Data Processing and Authors

Augresyo Lucky Johanes Walewangko, SKom

Penata Letak/Layout Designers

Augresyo Lucky Johanes Walewangko, SKom

<https://mitrabab.litbang.go.id>

KONTRIBUTOR DATA/DATA CONTRIBUTOR

1. Badan Perencanaan Daerah Minahasa Tenggara/ *Regional Planning Agencies Minahasa Tenggara*
2. Dinas Pemberdayaan Masyarakat Desa Kabupaten Minahasa Tenggara/ *Village Community Empowerment Service of Minahasa Tenggara*
3. DPRD Kabupaten Minahasa Tenggara/ *Local Representative Council of Minahasa Tenggara Regency*
4. Badan Kepegawaian dan Pengembangan Sumber Daya manusia Kabupaten Minahasa Tenggara/ *Civil Service Agency of Minahasa Tenggara Regency*
5. Badan Keuangan Daerah Kabupaten Minahasa Tenggara/ *Aegional Financial Agencies of Minahasa Tenggara Regency*
6. Dinas Kependudukan dan Pencatatan Sipil Kabupaten Minahasa Tenggara/ *Population and Civil Registration Agency Minahasa Tenggara*
7. Dinas Tenaga Kerja dan Transmigrasi Kabupaten Minahasa Tenggara/ *Manpower and Transmigration Service of Minahasa Tenggara Regency*
8. Kementerian Pendidikan dan Kebudayaan, Data Semester Ganji/ *Ministry of Educations and Culture, Odd semester report data*
9. Kementerian Agama, Data Semester Ganjil/ *Ministry of Religious Affairs, Odd semester report data*
10. Kementerian Pendidikan dan Kebudayaan, Sistem Data Pokok Pendidikan, data semester ganjil/ *Ministry of Educations and Culture, Basic Education Data System, odd semester report data*
11. Dinas Kesehatan Kabupaten Minahasa Tenggara/ *Helath Service of Minahasa Tenggara Regency*
12. Dinas Pengendalian Penduduk dan Keluarga Berencana Kabupaten Minahasa Tenggara / *Population Control and Family Planning Office of Minahasa Tenggara Regency*
13. Kantor Kementerian Agama Kabupaten Minahasa Tenggara / *Office of Religious Affairs Minahasa Tenggara Regency*
14. Badan Penanggulangan Bencana Daerah Kabupaten Minahasa Tenggara/ *Regional Disaster Management Service of Minahasa Tenggara Regency*
15. Polres Minahasa Tenggara/ *Minahasa Tenggara Police Departement*
16. Kantor Pelayanan Perizinan Terpadu Satu Pintu (KPPTSP) Kabupaten Minahasa Tenggara/ *the one-stop integrated service of Minahasa Tenggara*

17. Badan Pertanahan Nasional Kabupaten Minahasa Tenggara/ *National Land Board of Minahasa Tenggara*
18. Badan Kesatuan Bangsa dan Politik Kabupaten Minahasa Tenggara/ *National Unity and Political Body of Minahasa Tenggara*
19. Perumahan Rakyat dan Kawasan Permukiman Kabupaten Minahasa Tenggara/ *Public Housing and Settlement Areas of Minahasa Tenggara*
20. Satuan Polisi Pamong Praja Kabupaten Minahasa Tenggara/ *Civil Service Police Unit of Minahasa Tenggara*
21. Dinas Sosial Kabupaten Minahasa Tenggara/ *Social Services of Minahasa Tenggara*
22. Dinas Perlindungan Anak dan Pemberdayaan Perempuan Kabupaten Minahasa Tenggara/ *Office of Women's Empowerment and Child Protection of Minahasa Tenggara*
23. Dinas Pertanian Kabupaten Minahasa Tenggara / *Agriculture Service in Minahasa Tenggara Regency*
24. PLN Rayon Ratahan Minahasa Tenggara/ *State Electricity Enterprise of Minahasa Tenggara*
25. PDAM Cabang Minahasa Tenggara/ *Municipal Waterworks of Minahasa Tenggara*
26. Dinas Koperasi, UKM, Pasar, Perindustrian dan Perdagangan Kabupaten Minahasa Tenggara/ *Trade, Industry, Market, Small Micro Establishment and Cooperative Service of Minahasa Tenggara Regency*
27. Dinas Pariwisata dan Kebudayaan Kabupaten Minahasa Tenggara/ *Tourism and Culture Service of Minahasa Tenggara Regency*
28. Dinas Pekerjaan Umum dan Tata Ruang Kabupaten Minahasa Tenggara/ *Public Work and Spatial Planning Service of Minahasa Tenggara Regency*
29. Dinas Perhubungan Kabupaten Minahasa Tenggara/ *Transportations & Telecommunications Service of Minahasa Tenggara Regency*
30. Badan Pusat Statistik / *BPS-Statistics*

PETA WILAYAH KABUPATEN MINAHASA TENGGARA
MAP OF MINAHASA TENGGARA REGENCY



KEPALA BPS KABUPATEN MINAHASA SELATAN
CHIEF STATISTICIAN OF MINAHASA SELATAN REGENCY



HIRSFELD MANULLANG S.Si., MSI



KATA PENGANTAR

Kabupaten Minahasa Tenggara Dalam Angka 2022 merupakan publikasi tahunan yang diterbitkan oleh BPS Kabupaten Minahasa Selatan. Disadari bahwa publikasi ini belum sepenuhnya memenuhi harapan pihak pemakai data khususnya para perencana, namun diharapkan dapat membantu melengkapi penyusunan rencana pembangunan di Kabupaten Minahasa Tenggara.

Publikasi ini dapat terwujud berkat kerja sama dan bantuan dari berbagai pihak baik instansi pemerintah maupun swasta. Kepada semua pihak yang telah memberikan bantuan disampaikan penghargaan dan terima kasih yang sebesar-besarnya.

Walaupun publikasi ini telah disiapkan sebaik-baiknya, namun disadari masih ada kekurangan dan kesalahan yang terjadi. Untuk perbaikan publikasi ini, tanggapan dan saran yang bersifat konstruktif dari para pemakai sangat diharapkan.

Amurang Barat, Februari 2022
Kepala BPS
Kabupaten Minahasa Selatan

Hirsfeld Manullang S.Si., MSi



P R E F A C E

Kabupaten Minahasa Tenggara in Figures 2022 is an annual publication written by BPSRegency of Minahasa Selatan. Honestly, this publication has not perfect yet and has not filled the user's hope, especially for the planners yet, but hopefully it can help to equip compilation of development planning in this new regency.

This comprehensive publication has been made possible with the assistance and contribution from several governmental institutions and private organizations. To all parties who have been involved in the preparation of this publication, I would like to express my sincerest appreciation and gratitude.

Comments and constructive suggestions for the improvement of this publication are always welcome.

*Amurang Barat, February 2022
Ad interim Chief Statistician of
Minahasa Selatan Regency*

Hirsfeld Manullang S.Si., MSi

DAFTAR ISI / CONTENTS

	Halaman <i>Page</i>
Kata Pengantar/ <i>Preface</i>	xi
Daftar Isi/ <i>Contents</i>	xiii
Daftar Tabel/ <i>List of Tables</i>	xv
Daftar Singkatan/ <i>List of Abbreviations</i>	xxxiii
Statistik Kunci/ <i>Key Statistics</i>	xxxv
1. Geografi dan Iklim/ <i>Geography and Climate</i>	1
2. Pemerintahan/ <i>Government</i>	15
3. Penduduk dan Ketenagakerjaan/ <i>Population and Employment</i>	35
4. Sosial dan Kesejahteraan Rakyat/ <i>Social and Welfare</i>	51
5. Pertanian, Kehutanan, Peternakan, dan Perikanan/ <i>Agriculture, Forestry, Livestock, and Fishery</i>	109
6. Industri, Pertambangan, dan Energi/ <i>Industry, Mining, and Energy</i>	151
7. Pariwisata/ <i>Tourism</i>	161
8. Transportasi dan Komunikasi/ <i>Transportation and Communication</i>	169
9. Perbankan, Koperasi, dan Harga-harga/ <i>Banking, Cooperative, dan Prices</i>	181
10. Pengeluaran Penduduk/ <i>Population Expenditure</i>	199
11. Perdagangan/ <i>Trade</i>	209
12. Sistem Neraca Regional/ <i>System of Regional Accounts</i>	217
13. Perbandingan Antar Kabupaten/Kota/ <i>Regency/Municipal Comparison</i>	235

DAFTAR TABEL/LIST OF TABLES

Halaman
Page

1.	GEOGRAFI DAN IKLIM/GEOGRAPHY AND CLIMATE	
1.1	KEADAAN GEOGRAFI	
	GEOGRAPHY CONDITION	
1.1.1	Luas Daerah dan Jumlah Pulau Menurut Kecamatan di Kabupaten Minahasa Tenggara, 2021 <i>Total Area and Number of Islands by Subdistrict in Minahasa Tenggara Regency, 2021</i>	5
1.1.2	Tinggi Wilayah dan Jarak ke Ibukota Kabupaten Minahasa Tenggara, 2021 <i>Altitude and Distance to the Capital of Regency by Subdistrict in Minahasa Tenggara Regency, 2021</i>	7
2.	PEMERINTAHAN/GOVERNMENT	
	<i>Number of Regional House of Representatives's Members by Political Parties and Sex in Minahasa Tenggara Regency 2021</i>	12
2.1	WILAYAH ADMINISTRATIF	
	ADMINISTRATIVE AREA	
2.1.1	Jumlah Desa ¹ /Kelurahan Menurut Kecamatan di Kabupaten Minahasa Tenggara, 2017–2021 <i>Number of Villages¹/Kelurahan by Subdistrict in Minahasa Tenggara Regency, 2017–2021</i>	13
2.2	DEWAN PERWAKILAN RAKYAT DAERAH	
	REGIONAL HOUSE OF REPRESENTATIVE	
2.2.1	Jumlah Anggota Dewan Perwakilan Rakyat Daerah Menurut Partai Politik dan Jenis Kelamin di Kabupaten Minahasa Tenggara, 2021 <i>Number of Regional House of Representatives's Members by Political Parties and Sex in Minahasa Tenggara Regency 2021</i>	14

2.2.2	Jumlah Anggota DPRD Kabupaten Minahasa Tenggara Menurut Pendidikan, 2021 <i>Number of Representative Council Members of Minahasa Tenggara Regency by Education, 2021</i>	15
2.2.3	Jumlah Rapat DPRD Kabupaten Minahasa Tenggara, 2021 <i>Number of Meeting by Representative Council of Minahasa Tenggara Regency, 2021</i>	16
2.3	SUMBER DAYA MANUSIA HUMAN RESOURCES	
2.3.1	Jumlah Pegawai Negeri Sipil Menurut Jabatan dan Jenis Kelamin di Kabupaten Minahasa Tenggara, Desember 2020 dan Desember 2021 <i>Number of Civil Servants by Occupation and Sex in Minahasa Tenggara Regency, December 2020 and December 2021</i>	17
2.3.2	Jumlah Pegawai Negeri Sipil Menurut Tingkat Pendidikan dan Jenis Kelamin di Kabupaten Minahasa Tenggara, Desember 2020 dan Desember 2021 <i>Number of Civil Servants by Educational Level and Sex in Minahasa Tenggara Regency, Desember 2020 and Desember 2021</i>	19
2.3.3	Jumlah Pegawai Negeri Sipil Menurut Tingkat Kepangkatan dan Jenis Kelamin di Kabupaten Minahasa Tenggara, Desember 2020 dan Desember 2021 <i>Number of Civil Servants by Hierarchy and Sex in Minahasa Tenggara Regency, Desember 2020 and Desember 2021</i>	21
2.4	KEUANGAN PEMERINTAH GOVERNMENT FINANCE	
2.4.1	Realisasi Pendapatan Pemerintah Kabupaten Minahasa Tenggara Menurut Jenis Pendapatan (ribu rupiah), 2018 - 2021 <i>Actual Revenues of Government Minahasa Tenggara Regency by Source of Revenues (million rupiahs), 2018–2021</i>	23
2.4.2	Realisasi Belanja Pemerintah Kabupaten Minahasa Tenggara Menurut Jenis Pendapatan (juta rupiah), 2018–2021 <i>Actual Expenditures of Government of Minahasa Tenggara Regency by Type of Expenditure (million rupiahs), 2018–2021</i>	25

3.	PENDUDUK DAN KETENAGAKERJAAN/ POPULATION AND EMPLOYMENT	
3.1	PENDUDUK POPULATION	
3.1.1	Penduduk, Laju Pertumbuhan Penduduk, Distribusi Persentase Penduduk, Kepadatan Penduduk, Rasio Jenis Kelamin Penduduk Menurut Kecamatan di Kabupaten Minahasa Tenggara, 2021 <i>Population, Population Growth Rate, Percentage Distribution of Population, Population Density, and Population Sex Ratio by Subdistrict in Minahasa Tenggara Regency, 2021</i>	37
3.1.2	Jumlah Penduduk Menurut Kelompok Umur dan Jenis Kelamin di Kabupaten Minahasa Tenggara, 2021 <i>Population by Age Groups and Sex in Minahasa Tenggara Regency, 2021</i>	40
3.1.3	Jumlah Penerbitan Akte Menurut Jenis dan Bulan di Kabupaten Minahasa Tenggara, 2021 <i>Number of Issuance of Certificate by Type and Month in Minahasa Tenggara Regency, 2021</i>	41
3.1.4	Jumlah Pencetakan KTP Elektronik menurut Bulan di Kabupaten Minahasa Tenggara, 2021 <i>Number of Electronic Identity Card Printing by Month in Minahasa Tenggara Regency, 2021</i>	42
3.2	KETENAGAKERJAAN EMPLOYMENT	
3.2.1	Jumlah Penduduk Berumur 15 Tahun Keatas Menurut Jenis Kegiatan Selama Seminggu yang Lalu dan Jenis Kelamin di Kabupaten Minahasa Tenggara, 2021 <i>Population Aged 15 Years and Over by Type of Activity During The Previous Week and Sex in Minahasa Tenggara Regency, 2021</i>	43
3.2.2	Penduduk Berumur 15 Tahun ke Atas Menurut Pendidikan Tertinggi yang Ditamatkan dan Jenis Kegiatan Selama Seminggu yang Lalu di Kabupaten Minahasa Tenggara, 2021	

	<i>Population 15 Years of Age and Over by Educational Attainment and Type of Activity During the Previous Week in Minahasa Tenggara Regency, 2021</i>	44
3.2.3	Penduduk Berumur 15 Tahun Ke Atas yang Bekerja Selama Seminggu yang Lalu Menurut Status Pekerjaan Utama dan Jenis Kelamin di Kabupaten Minahasa Tenggara, 2021 <i>Population 15 Years of Age and Over who Worked During The Previous Week by Main Employment Status and Sex in Minahasa Tenggara Regency, 2021</i>	46
3.2.4	Jumlah Pendaftar, Lowongan, dan Penempatan Tenaga Kerja Menurut Jenis Kelamin dan Bulan di Kabupaten Minahasa Tenggara, 2021 <i>Number of Vacancies Registered and Placement of Workers by Sex and Month in Minahasa Tenggara Regency, 2021</i>	47
4.	SOSIAL DAN KESEJAHTERAAN RAKYAT/SOCIAL AND WELFARE	
4.1	PENDIDIKAN	
	EDUCATION	
4.1.1	Jumlah Sekolah, Guru, dan Murid Taman Kanak-Kanak (TK) di Bawah Kementerian Pendidikan dan Kebudayaan Menurut Kecamatan di Kabupaten Minahasa Tenggara, 2020/2021 dan 2021/2022 <i>Number of Schools, Teachers, and Pupils in Kindergarten Under The Ministry of Education and Culture by Subdistrict in Minahasa Tenggara Regency, 2020/2021 and 2021/2022</i>	65
4.1.2	Jumlah Sekolah, Guru, dan Murid Raudatul Athfal (RA) di Bawah Kementerian Agama Menurut Kecamatan di Kabupaten Minahasa Tenggara, 2019/2020 dan 2020/2021 <i>Number of Schools, Teachers, and Pupils in Raudatul Athfal (RA) Under The Ministry of Religious Affairs by Subdistrict in Minahasa Tenggara Regency, 2019/2020 and 2020/2021</i>	68
4.1.3	Jumlah Sekolah, Guru, dan Murid Sekolah Dasar (SD) di Bawah Kementerian Pendidikan dan Kebudayaan Menurut Kecamatan di Kabupaten Minahasa Tenggara, 2020/2021 dan 2021/2022	

	<i>Number of Schools, Teachers, and Pupils in Primary Schools Under The Ministry of Education and Culture by Subdistrict in Minahasa Tenggara Regency, 2020/2021 and 2021/2022</i>	69
4.1.4	Jumlah Sekolah, Guru, dan Murid Madrasah Ibtidaiyah (MI) di Bawah Kementerian Agama Menurut Kecamatan di Kabupaten Minahasa Tenggara, 2019/2020 dan 2020/2021 <i>Number of Schools, Teachers, and Pupils in Madrasah Ibtidaiyah (MI) Under The Ministry of Religious Affairs by Subdistrict in Minahasa Tenggara Regency, 2019/2020 and 2020/2021</i>	72
4.1.5	Jumlah Sekolah, Guru, dan Murid Sekolah Menengah Pertama (SMP) di Bawah Kementerian Pendidikan dan Kebudayaan Menurut Kecamatan di Kabupaten Minahasa Tenggara, 2020/2021 dan 2021/2022 <i>Number of Schools, Teachers, and Pupils in Lower Secondary Schools Under The Ministry of Education and Culture by Subdistrict in Minahasa Tenggara Regency, 2020/2021 and 2021/2022</i>	75
4.1.6	Jumlah Sekolah, Guru, dan Murid Madrasah Tsanawiyah (MTs) di Bawah Kementerian Agama Menurut Kecamatan di Kabupaten Minahasa Tenggara, 2019/2020 dan 2020/2021 <i>Number of Schools, Teachers, and Pupils in Madrasah Tsanawiyah (MTs) Under The Ministry of Religious Affairs by Subdistrict in Minahasa Tenggara Regency, 2019/2020 and 2020/2021</i>	78
4.1.7	Jumlah Sekolah, Guru, dan Murid Sekolah Menengah Atas (SMA) di Bawah Kementerian Pendidikan dan Kebudayaan Menurut Kecamatan di Kabupaten Minahasa Tenggara, 2020/2021 dan 2021/2022 <i>Number of Schools, Teachers, and Pupils in Upper Secondary Schools Under The Ministry of Education and Culture by Subdistrict in Minahasa Tenggara Regency, 2020/2021 and 2021/2022</i>	81
4.1.8	Jumlah Sekolah, Guru, dan Murid Sekolah Menengah Kejuruan (SMK) di Bawah Kementerian Pendidikan dan Kebudayaan Menurut Kecamatan di Kabupaten Minahasa Tenggara, 2020/2021 dan 2021/2022 <i>Number of Schools, Teachers, and Pupils in Vocational High Schools Under The Ministry of Education and Culture by Subdistrict in Minahasa Tenggara Regency, 2020/2021 and 2021/2022</i>	84

4.1.9	Jumlah Sekolah, Guru, dan Murid Madrasah Aliyah (MA) di Bawah Kementerian Agama Menurut Kecamatan di Kabupaten Minahasa Tenggara, 2019/2020 dan 2020/2021 <i>Number of Schools, Teachers, and Pupils in Madrasah Aliyah (MA) Under the Ministry of Religious Affairs by Subdistrict in Minahasa Tenggara Regency, 2019/2020 and 2020/2021</i>	87
4.1.10	Jumlah Desa ¹ /Kelurahan yang Memiliki Fasilitas Sekolah Menurut Kecamatan dan Tingkat Pendidikan di Kabupaten Minahasa Tenggara, 2019–2021 <i>Number of Villages¹/Kelurahan Having Educational Facilities by Subdistrict and Educational Level in Minahasa Tenggara Regency, 2019–2021</i>	90
4.1.11	Angka Partisipasi Murni (APM) dan Angka Partisipasi Kasar (APK) Menurut Jenjang Pendidikan di Kabupaten Minahasa Tenggara, 2020 dan 2021 <i>Net Enrollment Rate and Gross Enrollment Ratio by Educational Level in Minahasa Tenggara Regency, 2020 and 2021</i>	95
4.1.12	Persentase Penduduk Berumur 15 Tahun ke Atas yang Melek Huruf Menurut Kelompok Umur di Kabupaten Minahasa Tenggara, 2020 dan 2021 <i>Percentage of Literate People Aged 15 Years and Over by Age Group in Minahasa Tenggara Regency, 2020 and 2021</i>	96
4.2	KESEHATAN	
	HEALTH	
4.2.1	Jumlah Desa ¹ /Kelurahan Yang Memiliki Sarana Kesehatan Menurut Kecamatan di Kabupaten Minahasa Tenggara, 2019–2021 <i>Number of Villages¹/Kelurahan Having Health Facilities by Subdistrict in Minahasa Tenggara Regency, 2019–2021</i>	97
4.2.2	Jumlah Tenaga Kesehatan Menurut Kecamatan di Kabupaten Minahasa Tenggara, 2021 <i>Number of Health Human Resources by Subdistrict in Minahasa Tenggara Regency, 2021</i>	103

4.2.3	Jumlah Rumah Sakit Umum, Rumah Sakit Khusus, Puskesmas, Klinik Pratama, dan Posyandu Menurut Kecamatan di Kabupaten Minahasa Tenggara, 2020 dan 2021 <i>Number of General Hospital, Specialized Hospital, Public Health Center, Primary Clinic, and Integrated Health Post by Subdistrict in Minahasa Tenggara Regency, 2020 and 2021</i>	104
4.2.4	Jumlah Kasus 10 Penyakit Terbanyak di Kabupaten Minahasa Tenggara, 2020 dan 2021 <i>Number of Cases of The 10 Most Diseases in Minahasa Tenggara Regency, 2020 and 2021</i>	107
4.2.5	Jumlah Klinik Keluarga Berencana (KKB) dan Pos Pelayanan Keluarga Berencana Desa (PPKBD) Menurut Kecamatan di Kabupaten Minahasa Tenggara, 2021 <i>Number of Family Planning Clinics and Village Family Planning Service Units by Subdistrict in Minahasa Tenggara Regency, 2021</i>	108
4.2.6	Jumlah Pasangan Usia Subur dan Peserta KB Aktif Menurut Kecamatan di Kabupaten Minahasa Tenggara, 2021 <i>Number of Eligible Couples and Family Planning Participants by Subdistrict in Minahasa Tenggara Regency, 2021</i>	109
4.2.7	Jumlah Pasangan Usia Subur Peserta Keluarga Berencana (KB) Menurut Jalur Pelayanan dan Kecamatan di Kabupaten Minahasa Tenggara, 2021 <i>Number of Child Bearing Age Group of Family Planning Member by Service Way and District in Minahasa Tenggara Regency, 2021</i>	111
4.2.8	Jumlah Pasangan Usia Subur Bukan Peserta Keluarga Berencana (KB) Menurut Kecamatan di Kabupaten Minahasa Tenggara, 2021 <i>Number of Child Bearing Age Group out of Family Planning Member by Subdistrict in Minahasa Tenggara Regency, 2021</i>	112
4.3	AGAMA DAN SOSIAL LAINNYA RELIGION AND OTHER SOCIAL AFFAIRS	
4.3.1	Jumlah Penduduk Menurut Kecamatan dan Agama yang Dianut di Kabupaten Minahasa Tenggara, 2021 <i>Population by Subdistrict and Religion in Minahasa Tenggara Regency, 2021</i>	113

4.3.2	Jumlah Tempat Peribadatan Menurut Kecamatan di Kabupaten Minahasa Tenggara, 2021 <i>Number of Places of Worship by Subdistrict and Religion in Minahasa Tenggara Regency, 2021</i>	114
4.3.3	Jumlah Desa ¹ /Kelurahan yang Mengalami Bencana Alam ² Menurut Kecamatan di Minahasa Tenggara, 2014– 2021 <i>Number of Villages¹ that Had Natural Disaster² by Subdistrict in Minahasa Tenggara Regency, 2014– 2021</i>	115
4.3.4	Data Daerah Rawan Bencana Menurut Kecamatan di Kabupaten Minahasa Tenggara, 2021 <i>Data Disaster Prone Areas by Subdistrict in Minahasa Tenggara Regency, 2021</i>	118
4.3.5	Jumlah Personil Kepolisian di Polres Minahasa Tenggara, 2021 <i>Number of Police in Minahasa Tenggara Police Departement, 2021</i>	119
4.3.6	Jumlah Tindak Pidana Menurut Kepolisian Sektor di Polres Minahasa Tenggara, 2021 <i>Number of Reported Criminal Cases by Subdistrict Police Office in Minahasa Tenggara Police Department, 2021</i>	120
4.3.7	Realisasi Izin dan Rekomendasi menurut Jenis di Kabupaten Minahasa Tenggara, 2020 dan 2021 <i>Realization of Permits and Recommendation by Type in Minahasa Regency, 2020 and 2021</i>	121
4.3.8	Jumlah Permintaan Perizinan Menurut Bulan di Kabupaten Minahasa Tenggara, 2021 <i>Number of Permit Request by Month in Minahasa Tenggara Regency, 2021</i>	123
4.3.9	Jumlah Sertifikat Hak Atas Tanah Kabupaten Minahasa Tenggara, 2021 <i>Number of Land Rights Certificates in Minahasa Tenggara Regency, 2021</i>	125

4.3.10	Jumlah Penyandang Masalah Kesejahteraan Sosial/Pemerlu Pelayanan Kejahteraan Sosial di Kabupaten Minahasa Tenggara, 2019 - 2021 <i>Number of People with Social Welfare Problems/Needs for Social Welfare Services in Minahasa Tenggara Regency, 2019 - 2021</i>	126
4.3.11	Jumlah Program Pengembangan Perumahan, Lingkungan Sehat dan Ruang Terbuka Hijau Kabupaten Minahasa Tenggara, 2019 - 2021 <i>Number of Housing Development Programs, Healthy Environment and Green Open Space in Minahasa Tenggara Regency, 2019 - 2021 ..</i>	127
4.3.12	Jumlah Program Ketentraman, Ketertiban Umum, Perlindungan Masyarakat, Penanganan Bencana dan Penegakan Peraturan Perundang-Undangan Daerah di Kabupaten Minahasa Tenggara, 2019 - 2021 <i>Number of Programs for Peace, Public Order, Community Protection, Disaster Management and Enforcement of Regional Legislation in Minahasa Tenggara Regency, 2019 - 2021</i>	128
4.3.13	Jumlah Program Peningkatan Keamanan dan Kenyamanan Lingkungan di Kabupaten Minahasa Tenggara, 2019 - 2021 <i>Number of Programs for Enhancing Security and Environmental Comfort in Minahasa Tenggara Regency, 2019 - 2021</i>	129
4.3.14	Jumlah Perempuan dan Anak Berhadapan Dengan Hukum Kabupaten Minahasa Tenggara, 2021 <i>Number of Women and Children Facing the Law in Minahasa Tenggara Regency, 2021</i>	130
4.4	KEMISKINAN POVERTY	
4.4.1	Garis Kemiskinan, Jumlah, dan Persentase Penduduk Miskin di Kabupaten Minahasa Tenggara, 2012 - 2021 <i>Poverty Line, Number, and Percentage of Poor People in Minahasa Tenggara Regency Regency, 2012-2021</i>	131
4.4.2	Indeks Kedalaman Kemiskinan dan Indeks Keparahan Kemiskinan di Kabupaten Minahasa Tenggara, 2012-2021 <i>Poverty Gap Index and Poverty Severity Index in Minahasa Tenggara Regency, 2012-2021</i>	132

5.	PERTANIAN, KEHUTANAN, PETERNAKAN, DAN PERIKANAN/ AGRICULTURE, FORESTRY, LIVESTOCK, AND FISHERY	
5.1	HORTIKULTURA	
	HORTICULTURE	
5.1.1	Luas Panen Tanaman Sayuran Menurut Kecamatan dan Jenis Tanaman di Kabupaten Minahasa Tenggara (ha), 2020 dan 2021 ^x <i>Harvested Area of Vegetables by Subdistrict and Kind of Plant in Minahasa Tenggara Regency (ha), 2020 and 2021^x</i>	145
5.1.2	Produksi Tanaman Sayuran Menurut Kecamatan dan Jenis Tanaman di Kabupaten Minahasa Tenggara (kuintal), 2020 dan 2021 ^x <i>Production of Vegetables by Subdistrict and Kind of Plant in Minahasa Tenggara Regency (quintal), 2020 and 2021^x</i>	149
5.1.3	Luas Panen Tanaman Sayuran dan Buah-buahan Semusim Menurut Jenis Tanaman di Kabupaten Minahasa Tenggara (ha), 2018–2021 <i>Harvested Area of Seasonal Vegetables and Fruits by Kind of Plant in Minahasa Tenggara Regency (ha), 2018–2021</i>	153
5.1.4	Produksi Tanaman Sayuran dan Buah-buahan Semusim Menurut Jenis Tanaman di Kabupaten Minahasa Tenggara (kuintal), 2018–2021 <i>Production of Seasonal Vegetables and Fruits by Kind of Plant in Minahasa Tenggara Regency (quintal), 2018–2021</i>	155
5.1.5	Luas Panen Tanaman Biofarmaka Menurut Kecamatan dan Jenis Tanaman di Kabupaten Minahasa Tenggara (m ²), 2020 dan 2021 ^x <i>Harvested Area of Medicinal Plants by Subdistrict and Kind of Plant in Minahasa Tenggara Regency (m²), 2020 and 2021^x</i>	157
5.1.6	Produksi Tanaman Biofarmaka Menurut Kecamatan dan Jenis Tanaman di Kabupaten Minahasa Tenggara (kg), 2020 dan 2021 ^x <i>Production of Medicinal Plants by Subdistrict and Kind of Plant in Minahasa Tenggara Regency (kg), 2020 and 2021^x</i>	160
5.1.7	Luas Panen Tanaman Biofarmaka Menurut Jenis Tanaman di Kabupaten Minahasa Tenggara (m ²), 2017–2021 <i>Harvested Area of Medicinal Plants by Kind of Plant in Minahasa Tenggara Regency (m²), 2017–2021</i>	163

5.1.8	Produksi Tanaman Biofarmaka Menurut Jenis Tanaman di Kabupaten Minahasa Tenggara (kg), 2018–2021 <i>Production of Medicinal Plants by Kind of Plant in Minahasa Tenggara Regency (kg), 2018–2021</i>	164
5.1.9	Luas Panen Tanaman Hias Menurut Kecamatan dan Jenis Tanaman di Kabupaten Minahasa Tenggara (m ²), 2020 dan 2021 ^x <i>Harvested Area of Ornamental Plants by Subdistrict and Kind of Plant in Minahasa Tenggara Regency (m²), 2020 and 2021^x</i>	165
5.1.10	Produksi Tanaman Hias Menurut Kecamatan dan Jenis Tanaman di Kabupaten Minahasa Tenggara (tangkai), 2020 dan 2021 ^x <i>Production of Ornamental Plants by Subdistrict and Kind of Plant in Minahasa Tenggara Regency (stalks), 2020 and 2021^x</i>	168
5.1.11	Luas Panen Tanaman Hias Menurut Jenis Tanaman di Kabupaten Minahasa Tenggara (m ²), 2018–2021 <i>Harvested Area of Ornamental Plants by Kind of Plant in Minahasa Tenggara Regency (m²), 2018–2021</i>	171
5.1.12	Produksi Tanaman Hias Menurut Jenis Tanaman di Kabupaten Minahasa Tenggara (tangkai), 2018–2021 <i>Production of Ornamental Plants by Kind of Plant in Minahasa Tenggara Regency (stalks), 2018–2021</i>	172
5.1.13	Produksi Buah-buahan Menurut Kecamatan dan Jenis Tanaman di Kabupaten Minahasa Tenggara (kuintal), 2020 dan 2021 ^x <i>Production of Fruits by Subdistrict and Kind of Plant in Minahasa Tenggara Regency (kuintal), 2020 and 2021^x</i>	173
5.1.14	Produksi Buah-Buahan dan Sayuran Tahunan Menurut Jenis Tanaman di Kabupaten Minahasa Tenggara (kuintal), 2018–2021 <i>Production of Annual Fruits and Vegetables by Kind of Plant in Minahasa Tenggara Regency (quintal), 2018–2021</i>	179

5.2 PERKEBUNAN
ESTATE CROPS

5.2.1	Luas Areal Tanaman Perkebunan Menurut Kecamatan dan Jenis Tanaman di Kabupaten Minahasa Tenggara (ha), 2020 dan 2021 ^x <i>Planted Area of Estate Crops by Subdistrict and Type of Crops in Minahasa Tenggara Regency (ha), 2020 and 2021^x</i>	180
5.2.2	Produksi Perkebunan Menurut Kecamatan dan Jenis Tanaman di Kabupaten Minahasa Tenggara (ton), 2020 dan 2021 ^x <i>Production of Estate by Subdistrict and Type of Crops in Minahasa Tenggara Regency (ton), 2020 and 2021^x</i>	184

5.3 TANAMAN PANGAN
FOOD CROPS

5.3.1	Luas Panen, Produktivitas, dan Produksi Padi Sawah Menurut Kecamatan di Kabupaten Minahasa Tenggara (ha), 2020 dan 2021 <i>Harvested Area, Productivity, dan Production of Paddy by Subdistrict in Minahasa Tenggara Regency (ha), 2020 and 2021</i>	188
5.3.2	Luas Panen, Produktivitas, dan Produksi Padi Ladang Menurut Kecamatan di Kabupaten Minahasa Tenggara (ha), 2020 dan 2021 <i>Harvested Area, Productivity, dan Production of Dryland Paddy by Subdistrict in Minahasa Tenggara Regency (ha), 2020 and 2021</i>	189
5.3.3	Luas Panen, Produktivitas, dan Produksi Ubi Jalar Menurut Kecamatan di Kabupaten Minahasa Tenggara (ha), 2020 dan 2021 <i>Harvested Area, Productivity, dan Production of Sweet Potato by Subdistrict in Minahasa Tenggara Regency (ha), 2020 and 2021</i>	190
5.3.4	Luas Panen, Produktivitas, dan Produksi Jagung Menurut Kecamatan di Kabupaten Minahasa Tenggara (ha), 2020 dan 2021 <i>Harvested Area, Productivity, dan Production of Maize by Subdistrict in Minahasa Tenggara Regency (ha), 2020 and 2021</i>	191
5.3.5	Luas Panen, Produktivitas, dan Produksi Kedelai Menurut Kecamatan di Kabupaten Minahasa Tenggara (ha), 2020 dan 2021 <i>Harvested Area, Productivity, dan Production of Soybean by Subdistrict in Minahasa Tenggara Regency (ha), 2020 and 2021</i>	192

5.3.6	Luas Panen, Produktivitas, dan Produksi Kacang Hijau Menurut Kecamatan di Kabupaten Minahasa Tenggara (ha), 2020 dan 2021 <i>Harvested Area, Productivity, dan Production of Mung Beans by Subdistrict in Minahasa Tenggara Regency (ha), 2020 and 2021</i>	193
5.3.7	Luas Panen, Produktivitas, dan Produksi Kacang Tanah Menurut Kecamatan di Kabupaten Minahasa Tenggara (ha), 2020 dan 2021 <i>Harvested Area, Productivity, dan Production of Peanut by Subdistrict in Minahasa Tenggara Regency (ha), 2020 and 2021</i>	194
5.3.8	Luas Panen, Produktivitas, dan Produksi Ubi Kayu Menurut Kecamatan di Kabupaten Minahasa Tenggara (ha), 2020 dan 2021 <i>Harvested Area, Productivity, dan Production of Cassava by Subdistrict in Minahasa Tenggara Regency (ha), 2020 and 2021</i>	195
5.4	PETERNAKAN	
	ANIMAL HUSBANDRY	
5.4.1	Populasi Ternak Menurut Kecamatan di Kabupaten Minahasa Tenggara, 2020 dan 2021 <i>Livestock Population by Subdistrict in Minahasa Tenggara Regency, 2020 and 2021</i>	196
5.4.1	Produksi Ternak Menurut Kecamatan di Kabupaten Minahasa Tenggara, 2020 dan 2021 <i>Livestock Production by Subdistrict in Minahasa Tenggara Regency, 2020 and 2021</i>	199
5.5	PERIKANAN	
	FISHERY	
5.5.1	Produksi Perikanan Tangkap di Laut Menurut Kecamatan di Kabupaten Minahasa Tenggara, 2020 dan 2021 <i>Marine Fishery Production by Subdistrict in Minahasa Tenggara Regency, 2020 and 2021</i>	202
5.5.2	Jumlah Kapal/Perahu Menurut Kecamatan di Kabupaten Minahasa Tenggara, 2020 dan 2021 <i>Number of Fishing Boats by Subdistrict in Minahasa Tenggara Regency, 2020 and 2021</i>	203
5.5.3	Jumlah Rumah Tangga Perikanan Budidaya Menurut Kecamatan di Kabupaten Minahasa Tenggara, 2020 dan 2021	

	<i>Number of Household of Marine Fishery Cultivation by Subdistrict in Minahasa Tenggara Regency, 2020 and 2021</i>	204
5.5.4	Produksi Pengolahan Hasil Perikanan Menurut Area dan Kecamatan di Kabupaten Minahasa Tenggara (Ton), 2021 <i>Fishery Product Processing Production by Area and Subdistrict in Minahasa Tenggara District (Ton), 2021</i>	206
6.	INDUSTRI, PERTAMBANGAN, DAN ENERGI/ INDUSTRY, MINING, AND ENERGY	
6.1	Jumlah Pelanggan Listrik Menurut Kecamatan di Kabupaten Minahasa Tenggara, 2017–2021 <i>Number of Electricity Customers by Subdistrict in Minahasa Tenggara Regency, 2017–2021</i>	213
6.2	Pembangkitan dan Distribusi Listrik PLN Ratahan, 2019 - 2021 <i>Electricity Generation and Distribution by State Electricity Enterprise in Ratahan, 2019 - 2021</i>	214
6.3	Jumlah Pelanggan Listrik Menurut Kategori Pelanggan di Kabupaten Minahasa Tenggara, 2019 - 2021 <i>Number of Electricity Customers by Customers Category Subdistrict in Minahasa Tenggara Regency, 2019 - 2021</i>	215
6.4	Jumlah Pelanggan dan Air yang Disalurkan Menurut Kecamatan di Kabupaten Minahasa Tenggara, 2021 <i>Number of Customers and Distributed Water by Subdistrict in Minahasa Tenggara Regency, 2021</i>	216
6.5	Jumlah Industri Kecil dan Menengah (IKM) Menurut Jenis Industri di Kabupaten Minahasa Tenggara, 2021 <i>Number of Small and Middle Enterprise by Type in Minahasa Tenggara Regency, 2021</i>	217
6.6	Jumlah Usaha Mikro, Usaha Kecil dan Usaha Menengah Menurut Kecamatan di Kabupaten Minahasa Tenggara, 2021 <i>Number of Micro, Small and Medium Enterprise by Subdistrict in Minahasa Tenggara Regency, 2021</i>	218
6.7	Jumlah Industri Berdasarkan Kategori Industri Kecil di Kabupaten Minahasa Tenggara, 2020 dan 2021	

	<i>Number of Industries based on Small Industry Categories in Minahasa Tenggara Regency, 2020 and 2021</i>	219
7.	PARIWISATA/TOURISM	
7.1	Jumlah Rumah Makan/Restoran Menurut Kecamatan di Kabupaten Minahasa Tenggara, 2017–2021 <i>Number of Restaurants by Subdistrict in Minahasa Selatan Regency, 2017–2021</i>	225
7.2	Jumlah Akomodasi Hotel/Penginapan Menurut Kecamatan di Kabupaten Minahasa Tenggara, 2021 <i>Number of Hotel Accomodations by Subdistrict in Minahasa Tenggara Regency, 2021</i>	226
7.3	Jumlah Lokasi Objek Wisata Menurut Kecamatan di Kabupaten Minahasa Tenggara, 2021 <i>Number Tourism Object by District in Minahasa Tenggara Regency, 2021</i>	227
8.	TRANSPORTASI DAN KOMUNIKASI/ TRANSPORTATION AND COMMUNICATION	
8.1	TRANSPORTASI TRANSPORTATION	
8.1.1	Panjang Jalan Menurut Tingkat Kewenangan Pemerintahan di Kabupaten Minahasa Tenggara (km), 2021 <i>Length of Roads by Level of Government Authority in Minahasa Tenggara Regency (km), 2021</i>	236
8.1.2	Panjang Jalan Menurut Jenis Permukaan Jalan di Kabupaten Minahasa Tenggara (km), 2021 <i>Length of Roads by Type of Road Surface in Minahasa Tenggara Regency (km), 2021</i>	237
8.1.3	Panjang Jalan Menurut Kecamatan dan Kondisi Jalan di Kabupaten Minahasa Tenggara (km), 2021 <i>Length of Road by Regency/Municipality and Road Conditions in Minahasa Tenggara Regency (km), 2021</i>	238
8.1.4	Panjang Jalan ¹ Menurut Tingkat Kewenangan Pemerintahan di Kabupaten Minahasa Tenggara (km), 2019–2021	

	Halaman Page
	<i>Length of Roads¹ by Level of Government Authority in Minahasa Tenggara Regency (km), 2019–2021</i> 239
8.1.5	Panjang Jalan Menurut Jenis Permukaan Jalan di Kabupaten Minahasa Tenggara (km), 2019–2021 <i>Length of Roads by Type of Road Surface in Minahasa Tenggara Regency (km), 2019–2021</i> 240
8.1.6	Panjang Jalan Menurut Kondisi Jalan di Kabupaten Minahasa Tenggara (km), 2019–2021 <i>Length of Roads by Condition of Roads in Minahasa Tenggara Regency (km), 2019–2021</i> 241
8.1.7	Jumlah Kendaraan Bermotor Menurut Kecamatan dan Jenis Kendaraan di Kabupaten Minahasa Tenggara, 2021 <i>Number of Motor Vehicles by Subdistrict and Type of Vehicle in Minahasa Tenggara Regency, 2021</i> 242
8.1.8	Jumlah Kendaraan Bermotor Menurut Kecamatan dan Jumlah Tempat Duduk di Kabupaten Minahasa Tenggara, 2021 <i>Number of Motor Vehicles by Subdistrict and Number of Seat in Minahasa Tenggara Regency, 2021</i> 243
8.1.9	Jumlah Angkutan Darat di Kabupaten Minahasa Tenggara, 2019-2021 <i>Number of Land Transportations in Minahasa Tenggara Regency, 2019-2021</i> 244
8.1.10	Jumlah Kendaraan Angkutan Kota Menurut Trayek di Kabupaten Minahasa Tenggara, 2021 <i>Number of Town Route Vehicles by Route in Minahasa Tenggara Regency, 2021</i> 245
8.1.11	Jumlah Kendaraan Angkutan Perbatasan Menurut Trayek di Kabupaten Minahasa Tenggara (km), 2021 <i>Number of Border Area Vehicles by Route in Minahasa Tenggara Regency, 2021</i> 246
8.1.12	Jumlah Kendaraan Angkutan Penumpang Umum Menurut Jenis Trayek di Kabupaten Minahasa Tenggara (km), 2021 <i>Number of Public Transportation by Route in Minahasa Tenggara Regency, 2021</i> 247

8.1.13	Jumlah Kendaraan Bermotor Menurut Jenis Kendaraan dan Warna Plat Nomor Kendaraan di Kabupaten Minahasa Tenggara (km), 2021 <i>Number of Vehicles by Type and Plate Colour in Minahasa Tenggara Regency (km), 2021</i>	248
8.2	KOMUNIKASI COMMUNICATION	
8.2.1	Jumlah Kantor Pos Pembantu Menurut Kecamatan di Kabupaten Minahasa Tenggara, 2017–2021 <i>Number of Post Offices Subsidiaries by Subdistrict in Minahasa Tenggara Regency, 2017–2021</i>	249
8.2.2	Jumlah Sarana dan Fasilitas Komunikasi di Kabupaten Minahasa Tenggara, 2021 <i>Number of Communication Facilities in Minahasa Tenggara Regency, 2021</i>	250
9.	PERBANKAN, KOPERASI, DAN HARGA-HARGA/BANKING, COOPERATIVE, AND PRICES	
9.1	Jumlah Koperasi Aktif Menurut Kecamatan di Kabupaten Minahasa Tenggara, 2018–2021 <i>Number of Active Cooperative by Subdistrict in Minahasa Tenggara Regency, 2018–2021</i>	256
9.1	Jumlah Koperasi Menurut Jenis Koperasi dan Kecamatan di Kabupaten Minahasa Tenggara, 2021 <i>Number of Cooperative by Kind of Cooperative and Subdistrict in Minahasa Tenggara Regency, 2021</i>	257
10.	PENGELUARAN PENDUDUK/POPULATION EXPENDITURE	
10.1	Rata-rata Pengeluaran per Kapita Sebulan Menurut Kelompok Komoditas (rupiah) di Kabupaten Minahasa Tenggara, 2019 - 2021 <i>Monthly Average Expenditure per Capita by Commodity Group (rupiahs) in Minahasa Tenggara Regency, 2019 - 2021</i>	263
10.2	Persentase Pengeluaran per Kapita Sebulan Menurut Kelompok Komoditas di Kabupaten Minahasa Tenggara, 2019 dan 2021	

	<i>Percentage of Monthly Expenditure per Capita by Commodity Group in Minahasa Tenggara Regency, 2019 - 2021</i>	264
10.3	Persentase Penduduk Menurut Golongan Pengeluaran Per Kapita Sebulan di Kabupaten Minahasa Tenggara, 2021 <i>Percentage of Population by Class of Monthly Expenditure per Capita in Minahasa Tenggara Regency, 2021</i>	265
11.	PERDAGANGAN/TRADE	
11.1	Jumlah Pedagang Menurut Pasar, Tempat Berjualan dan Kecamatan di Kabupaten Minahasa Tenggara, 2021 <i>Number of Trading Facilities by Type of Facility in Minahasa Tenggara Regency, 2021</i>	271
12.	SISTEM NERACA REGIONAL/SYSTEM OF REGIONAL ACCOUNTS	
12.1	Produk Domestik Regional Bruto Atas Dasar Harga Berlaku Menurut Lapangan Usaha di Kabupaten Minahasa Tenggara (miliar rupiah), 2017–2021 <i>Gross Regional Domestic Product at Current Market Prices by Industry in Minahasa Tenggara Regency (billion rupiahs), 2017–2021</i>	280
12.2	Produk Domestik Regional Bruto Atas Dasar Harga Konstan 2010 Menurut Lapangan Usaha di Kabupaten Minahasa Tenggara (miliar rupiah), 2017–2021 <i>Gross Regional Domestic Product at 2010 Constant Market Prices by Industry in Minahasa Tenggara Regency (billion rupiahs), 2017–2021</i>	282
12.3	Distribusi Persentase Produk Domestik Regional Bruto Atas Dasar Harga Berlaku Menurut Lapangan Usaha di Kabupaten Minahasa Tenggara, 2017–2021 <i>Percentage Distribution of Gross Regional Domestic Product at Current Market Prices by Industry in Minahasa Tenggara Regency, 2017–2021</i>	284
12.4	Laju Pertumbuhan Produk Domestik Regional Bruto Atas Dasar Harga Konstan 2010 Menurut Lapangan Usaha di Kabupaten Minahasa Tenggara (persen), 2017–2021	

	<i>Growth Rate of Gross Regional Domestic Product at 2010 Constant Market Prices by Industry in Minahasa Tenggara Regency (percent), 2017–2021</i>	286
12.5	Produk Domestik Regional Bruto Atas Dasar Harga Berlaku Menurut Jenis Pengeluaran di Kabupaten Minahasa Tenggara (miliar rupiah), 2017–2021 <i>Gross Regional Domestic Product at Current Market Prices by Type of Expenditure in Minahasa Tenggara Regency (billion rupiahs), 2017–2021</i>	288
12.6	Produk Domestik Regional Bruto Atas Dasar Harga Konstan 2010 Menurut Jenis Pengeluaran di Kabupaten Minahasa Tenggara (miliar rupiah), 2017–2021 <i>Gross Regional Domestic Product at 2010 Constant Market Prices by Type of Expenditure in Minahasa Tenggara Regency (billion rupiahs), 2017–2021</i>	289
12.7	Distribusi Produk Domestik Regional Bruto Atas Dasar Harga Berlaku Menurut Jenis Pengeluaran di Kabupaten Minahasa Tenggara, 2015–2019 <i>Percentage Distribution of Gross Regional Domestic Product at Current Market Prices by Type of Expenditure in Minahasa Tenggara Regency (million rupiahs), 2015–2019.....</i>	290
12.8	Laju Pertumbuhan Produk Domestik Regional Bruto Atas Dasar Harga Konstan Menurut Pengeluaran di Kabupaten Minahasa Tenggara, 2015–2019 <i>Growth Rate of Gross Regional Domestic Product at 2010 Constant Market Prices by Type of Expenditure in Minahasa Tenggara Regency, 2015–2019.....</i>	291
13.	PERBANDINGAN ANTAR KABUPATEN/ KOTA/ REGENCY/MUNICIPAL COMPARISON	
13.1	Jumlah Penduduk Menurut Kabupaten/Kota di Provinsi Sulawesi Utara (ribu), 2017–2021 <i>Population by Regency/Municipality in Sulawesi Utara Province (thousand), 2017–2021.....</i>	298

13.2	<p>Laju Pertumbuhan Produk Domestik Regional Bruto Atas Dasar Harga Konstan 2010 Menurut Kabupaten/ Kota di Provinsi Sulawesi Utara (persen), 2019–2021 <i>Rate of Growth of Gross Regional Domestic Products at Constant 2010 Prices by Regency/Municipality in Sulawesi Utara Province (percent), 2019–2021</i>.....</p>	299
13.3	<p>Jumlah Penduduk Miskin Menurut Kabupaten/ Kota di Provinsi Sulawesi Utara (ribu), 2017–2021 <i>Number of Poor Population by Regency/Municipality in Sulawesi Utara Province (thousand), 2017–2021</i></p>	300
13.4	<p>Indeks Pembangunan Manusia Menurut Kabupaten/ Kota di Provinsi Sulawesi Utara , 2017–2021 <i>Human Development Index by Regency/Municipality in Sulawesi Utara Province, 2017–2021</i></p>	301
13.4	<p>Umur Harapan Hidup Menurut Kabupaten/Kota di Provinsi Sulawesi Utara , 2017–2021 <i>Life Expectancy Index by Regency/Municipality in Sulawesi Utara Province, 2017–2021</i></p>	302

DAFTAR GAMBAR/LIST OF FIGURES

		Halaman Page
1.1	Luas Daerah menurut Kecamatan (%), 2021 <i>Area of Subdistrict (%), 2021</i>	4
2.1	Jumlah Anggota Dewan Perwakilan Rakyat Daerah Menurut Partai Politik dan Jenis Kelamin di Kabupaten Minahasa Tenggara, 2021	
3.1	Distribusi Persentase Penduduk Menurut Kecamatan di Kabupaten Minahasa Tenggara, 2021 <i>Percentage Distribution of Population by Subdistrict in Minahasa Tenggara Regency, 2021</i>	36
4.1	Jumlah Sekolah Menurut Tingkat Pendidikan di Kabupaten Minahasa Tenggara, 2021 <i>Number of Schools by Education Level in Minahasa Tenggara District, 2021</i>	64
5.1	Produksi Perkebunan dan Jenis Tanaman di Kabupaten Minahasa Tenggara (ton), 2021 ^x <i>Production of Estate and Type of Crops in Minahasa Tenggara Regency (ton), 2021^x</i>	144
6.1	Jumlah Pelanggan Listrik di Kabupaten Minahasa Tenggara, 2021 <i>Number of Electricity Customers in Minahasa Tenggara Regency, 2021</i>	212
7.1	Jumlah Rumah Makan, Akomodasi Hotel dan Objek Wisata di Kabupaten Minahasa Tenggara, 2021 <i>Number of Restourants, Hotel Accomodations and Tourist Attraction in Minahasa Tenggara Regency, 2021</i>	224
8.1	Panjang Jalan Menurut Kecamatan dan Kondisi Jalan di Kabupaten Minahasa Tenggara (km), 2021 <i>Length of Road by Regency/Municipality and Road Conditions in Minahasa Tenggara Regency (km), 2021</i>	235

9.1	Koperasi Menurut Jenis Koperasi di Kabupaten Minahasa Tenggara, 2021 <i>Cooperative by Kind of Cooperative in Minahasa Tenggara Regency, 2021</i>	255
10.1	Persentase Penduduk Menurut Golongan Pengeluaran Per Kapita Sebulan di Kabupaten Minahasa Tenggara, 2021 <i>Percentage of Population by Class of Monthly Expenditure per Capita in Minahasa Tenggara Regency, 2021</i>	262
11.1	Jumlah Pedagang Menurut Pasar, Tempat Berjualan dan Kecamatan di Kabupaten Minahasa Tenggara, 2021 <i>Number of Trading Facilities by Type of Facility in Minahasa Tenggara Regency, 2021</i>	270
12.1	Laju Pertumbuhan Produk Domestik Regional Bruto Atas Dasar Harga Konstan 2010 Menurut Lapangan Usaha di Kabupaten Minahasa Tenggara (persen), 2017–2021 <i>Growth Rate of Gross Regional Domestic Product at 2010 Constant Market Prices by Industry in Minahasa Tenggara Regency (percent), 2017–2021</i>	279
13.1	Jumlah Penduduk Miskin Menurut Kabupaten/Kota di Provinsi Sulawesi Utara (ribu), 2017–2021 uas Daerah menurut Kecamatan (%), 2021 <i>Number of Poor Population by Regency/Municipality in Sulawesi Utara Province (thousand), 2017–2021</i>	297

PENJELASAN UMUM/EXPLANATORY NOTES

Tanda-tanda, satuan-satuan, dan lain-lainnya yang digunakan dalam publikasi ini adalah sebagai berikut:

Symbols, measurement units, and acronyms which are used in this publication, are as follows:

1. TANDA-TANDA/SYMBOLS

Data tidak tersedia/ <i>Data not available</i>	: ...
Tidak ada atau nol / <i>Null or zero</i>	: -
Data dapat diabaikan/ <i>Data negligible</i>	: 0
Tanda decimal/ <i>Decimal point</i>	: ,
Data tidak dapat ditampilkan/ <i>Not applicable</i>	: NA
Angka estimasi/ <i>Estimated figures</i>	: e
Angka diperbaiki/ <i>Revised figures</i>	: r
Angka sementara/ <i>Preliminary figures</i>	: x
Angka sangat sementara/ <i>Very preliminary figures</i>	: xx
Angka sangat sangat sementara/ <i>Very very preliminary figures</i>	: xxx

2. SATUAN/UNITS

barel/ <i>barrel</i>	: 158,99 liter/ <i>litres</i> = 1/6,2898 m ³
hektar (ha)/ <i>hectare (ha)</i>	: 10 000 m ²
kilometer (km)/ <i>kilometres (km)</i>	: 1 000 meter/ <i>meters (m)</i>
knot/ <i>knot</i>	: 1,8523 km/jam (<i>km/hour</i>)
kuintal/ <i>quintal</i>	: 100 kg
KWh	: 1 000 Watt hour
MWh	: 1 000 KWh
liter (untuk beras)/ <i>litre (for rice)</i>	: 0,80 kg
MMSCF	: 1/35,3 m ³
metrik ton (m.ton)/ <i>metric ton (m. ton)</i>	: 0,98421 long ton = 1 000 kg
ons/ <i>ounce</i>	: 28,31 gram/ <i>grams</i>
ton	: 1 000 kg

Satuan lain: buah, dus, butir, helai/lembar, kaleng, batang, pulsa, ton kilometer (ton-km), jam, menit, persen (%).

Other units: unit, pack, pieces, sheet, tin, pulse, ton-kilometres(ton-km), hour, minute, percent (%).

Perbedaan angka di belakang koma disebabkan oleh pembulatan angka.

The difference in decimal numbers is caused by rounding.

DAFTAR SINGKATAN/ LIST OF ABBREVIATIONS

SI	: Stasiun Iklim
SIMPK	: Stasiun Meteorologi Pertanian Khusus
t.t	: Tempat tidur
BCG	: Bacillus Calmette Guerin
DPT	: Difteri, Pertusis, Tetanus
TT	: Tetanus Toxoid
IOT	: Industri Obat Tradisional/ <i>Traditional Medicine Industry</i>
IKOT	: Industri Kecil Obat Tradisional/ <i>Traditional Medicine Small</i>
Alkes	: Alat kesehatan/ <i>Health Kits</i>
PKRT	: Perbekalan Kesehatan Rumah tangga/ <i>Household Health Logistics</i>
Kompl	: Komplemen/ <i>Complement</i>
IRTP	: Industri Pangan Produksi Rumah Tangga/ <i>Foods Home Industry</i>
PBF	: Pedagang Besar Farmasi/ <i>Pharmacy Whole-seller</i>
GFK	: Gudang Farmasi Kab/Kota/Regency/ <i>Municipality Pharmacy Warehouse</i>
RB	: Rumah Bersalin/ <i>Delivery House</i>
Pustu	: Puskesmas pembantu/ <i>Auxiliary Public Health Center</i>
BP	: Balai Pengobatan/ <i>Polyclinic</i>
TPS	: Tempat Pembuangan Sementara / <i>landfill</i>
Jamkesmas	: Jaminan kesehatan masyarakat miskin/ <i>Poor public health insurance</i>
PJKMU	: Program Jaminan Kesehatan Masyarakat Umum
SIUP	: Surat Ijin Usaha Perdagangan/ <i>Trading Permission Letter</i>
TDP	: Tanda Daftar Perusahaan/ <i>Company Registration Identity</i>
API	: Angka Pengenal Importir/ <i>Importer's Identity Number</i>

Statistik Kunci, 2019–2021 Key Statistics, 2019–2021

Rincian/Description	Satuan/Unit	2019	2020	2021
(1)	(2)	(3)	(4)	(5)
SOSIAL/SOCIAL				
Penduduk ¹ /Population ¹	ribu/thousand	105,80	106,2	117,079
Angka Harapan Hidup ^{1-e} /Life Expectancy Rate ¹	tahun/years	70,07	70,15	70,21
Angka Melek Huruf Usia 15+/ <i>Literacy Rate Aged 15+</i>	%	99,77	100	99,92
Tingkat Partisipasi Angkatan Kerja -TPAK ^{2,3} <i>Labour Force Participation Rate-LFPR^{2,3}</i>	%	67,58	64,34	64,87
Tingkat Pengangguran Terbuka-TPT ^{2,3} <i>Unemployment Rate-UR^{2,3}</i>	%	3,03	3,31	3,39
Penduduk Miskin ⁴ /Poor People ⁴	ribu/thousand	14,22	13,73	13,31
Persentase Penduduk Miskin ⁴ <i>Percentage of Poor People⁴</i>	%	12,78	12,30	12,47
Indeks Pembangunan Manusia-IPM ⁵ <i>Human Development Index⁵</i>	–	70,47	70,51	71,06
EKONOMI/ECONOMIC				
Produk Domestik Regional Bruto (PDRB) Harga Berlaku ⁶ <i>Gross Regional Domestic Bruto (GRDP) at Current Price⁶</i>	juta/million	5 112,06 ^{xx}	5 213,51 ^{xx}	5 623,62 ^{xx}
Laju Pertumbuhan Ekonomi ⁷ /Economic Growth ⁷	%	5,98	-0,64	4,29

Catatan/Notes: ¹ Data 2019 menggunakan hasil proyeksi penduduk Indonesia 2015–2025/*The 2019 data was the result of Indonesia population projection 2015–2025*, Data 2020 hasil Hasil Sensus Penduduk (SP) 2020 (September)/*The 2020 data was the result of 2020 Population Census (September)*. Data 2021 hasil Proyeksi Penduduk Interim 2020 - 2023/*The Result of Interim Population Projection 2020 - 2023*.

² Kondisi Agustus/Condition at August

³ Menggunakan penimbang hasil proyeksi penduduk Survei Penduduk Antar Sensus (SUPAS) 2015/*Weighted by the population projection results of the Intercensal Population Survey (SUPAS) 2015*

⁴ Kondisi Maret/Condition at March

⁵ Sejak tahun 2010, IPM dihitung dengan metode baru. Komponen IPM metode baru adalah angka harapan hidup saat lahir, harapan lama sekolah, rata-rata lama sekolah, dan pengeluaran per kapita/*Since 2010, HDI was calculated using new method. New HDI component are life expectancy at birth, expected years of schooling, means years of schooling, and expenditure per capita*

⁶ Mulai tahun 2010 mengadopsi System of National Account 2008 (SNA 2008)/*Since 2010 is in line with System of National Account 2008 (SNA 2008)*

⁷ Menggunakan tahun dasar 2010 (2010=100)/*Using 2010 base year (2010=100)*

⁸ Menggunakan proyeksi penduduk berdasarkan hasil SP2010/*Using population projection based on SP2010*

BAB 1

GEOGRAFI DAN IKLIM

GEOGRAPHY AND CLIMATE

LUAS WILAYAH

KABUPATEN MINAHASA TENGGARA

Total area of Minahasa Tenggara Regency

730,63 km²
sq.km

KECAMATAN DENGAN
LUAS TERBESAR

Subdistrict with the largest area

104,18 km²/sq.km

KECAMATAN DENGAN
LUAS TERKECIL

Subdistrict with the smallest area

18,81 km²/sq.km

Kabupaten
Minahasa Tenggara
terdiri atas
12 Kecamatan.
Sebagian besar wilayah
Minahasa Tenggara
memiliki topografi
bergunung-gunung.

*The Minahasa Tenggara regency consists of 12 Sub District
The main part of this region covers is mountains terrain.*



mitrakab.bps.go.id



BPS Minahasa Selatan



BPSminsel

PENJELASAN TEKNIS

Minahasa Tenggara adalah salah satu kabupaten di Provinsi Sulawesi Utara. Secara astronomis, Minahasa Tenggara terletak antara 124°32'56"BT - 124°57'3"BT dan 0°50'28"LU - 1°7'17"LU, dan dilalui oleh garis ekuator atau garis khatulistiwa yang terletak pada garis lintang 00. Ibukota Kabupaten Minahasa Tenggara adalah Ratahan.

Berdasarkan posisi geografisnya, Kabupaten Minahasa Tenggara memiliki batas-batas sebagai berikut :

- Sebelah Utara berbatasan dengan Kecamatan Amurang Timur dan Kecamatan Amurang Kabupaten Minahasa Selatan.
- Sebelah Timur berbatasan dengan Kecamatan Langowan Kabupaten Minahasa dan Laut Maluku.
- Sebelah Selatan berbatasan dengan Laut Maluku dan Kecamatan Kotabunan Kabupaten Bolaang Mongondow.
- Sebelah Barat berbatasan dengan Kecamatan Ranoyapo dan Kecamatan Kumelembuai Kabupaten Minahasa Selatan.

Luas Kabupaten Minahasa Tenggara adalah 730,63 Km².

Kabupaten Minahasa Tenggara terdiri atas 12 kecamatan. Sebagian besar wilayah Minahasa Tenggara memiliki topografi bergunung-gunung.

TECHNICAL NOTES

Minahasa Tenggara is one of the Regency in Sulawesi Utara Province. Astronomically, Minahasa Tenggara is located between 124 ° 32'56"Et - 124 ° 57'3"E and 0 ° 50'28"LU - 1 ° 7'17"LU, and is traversed by the equator. the equator which is located at latitude 00. The capital of Minahasa Tenggara Regency is Ratahan.

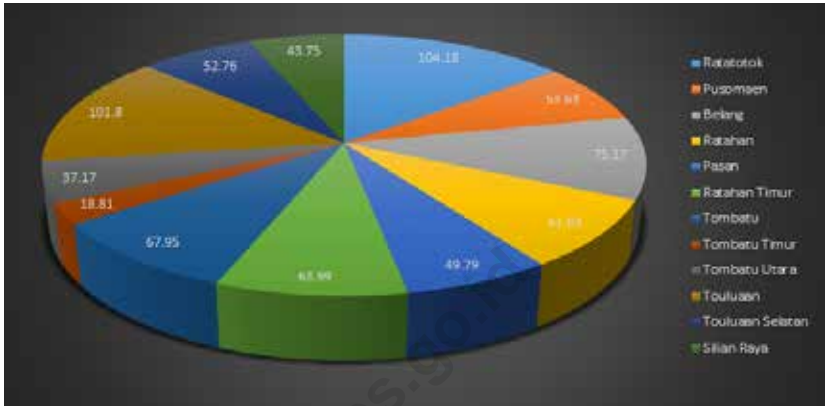
Its geographical locations are as follows:

- *Northside abut on Amurang East District and Amurang District of South Minahasa Regency.*
- *Eastside abut on Langowan District of Minahasa Regency and Maluku Sea.*
- *Southside of abut Maluku Sea and Kotabunan District of Bolaang Mongondow Regency.*
- *Westside abut on Ranoyapo District and Kumelembuai District of South Minahasa Regency.*

Minahasa Tenggara Regency broadly 730.62 Km².

The regency consists of 12 Sub Districts. The main part of this region covers is mountains terrain.

Gambar 1.1 Luas Daerah menurut Kecamatan (%), 2021
Figures 1.1 Area of Subdistrict (%), 2021



Sumber/Source : Berdasarkan Peraturan Menteri Dalam Negeri No. 66 Tahun 2011 tanggal 28 Desember 2011
Based on Minister Of Home Affairs Regulation No 66/2011, December 28, 2011

1.1 KEADAAN GEOGRAFI GEOGRAPHY CONDITION

Tabel 1.1.1 **Luas Daerah dan Jumlah Pulau Menurut Kecamatan di Kabupaten Minahasa Tenggara, 2021**
Table 1.1.1 **Total Area and Number of Islands by Subdistrict in Minahasa Tenggara Regency, 2021**

Kecamatan <i>Subdistrict</i>	Ibukota Kecamatan <i>Capital of Subdistrict</i>	Luas <i>Total Area</i> (km ² /sq.km)
(1)	(2)	(3)
Ratatotok	Ratatotok Satu	104,18
Pusomaen	Tetengesan	53,63
Belang	Belang	75,17
Ratahan	Tosuraya	61,63
Pasan	Liwutung	49,79
Ratahan Timur	Wioy	63,99
Tombatu	Betelen	67,95
Tombatu Timur	Molompar Dua	18,81
Tombatu Utara	Tombatu Dua	37,17
Touluaan	Ranoketang Atas	101,80
Touluaan Selatan	Kalait	52,76
Silian Raya	Silian Dua	43,75
Minahasa Tenggara	Ratahan	730,63

Lanjutan Tabel/*Continued Table 1.1.1*

Kecamatan <i>Subdistrict</i>	Persentase terhadap Luas Kabupaten <i>Percentage to Regency Area</i>	Jumlah Pulau <i>Number of Islands</i>
(1)	(4)	(5)
Ratatotok	14,26	10
Pusomaen	7,34	9
Belang	10,29	5
Ratahan	8,44	-
Pasan	6,81	-
Ratahan Timur	8,76	-
Tombatu	9,30	-
Tombatu Timur	2,57	-
Tombatu Utara	5,09	-
Touluaan	13,93	-
Touluaan Selatan	7,22	-
Silian Raya	5,99	-
Minahasa Tenggara	100,00	24

Catatan/*Note*: ...Sumber/*Source*: Badan Perencanaan Daerah Minahasa Tenggara/ *Regional Planning Agencies Minahasa Tenggara*

Tabel
Table 1.1.2

Tinggi Wilayah dan Jarak ke Ibukota Kabupaten Minahasa Tenggara, 2021
Altitude and Distance to the Capital of Regency by Subdistrict in Minahasa Tenggara Regency, 2021

Kecamatan Subdistrict	Tinggi Wilayah (mdpl) Altitude (m a.s.l)	Jarak ke Ibukota Kabupaten/Kota Distance to the Capital of Regency/ Municipality
(1)	(2)	(3)
Ratatotok	23	32,00
Pusomaen	73	23,00
Belang	10	14,00
Ratahan	340	3,00
Pasan	322	9,00
Ratahan Timur	354	5,00
Tombatu	468	17,00
Tombatu Timur	354	12,00
Tombatu Utara	454	15,00
Touluaan	444	23,00
Touluaan Selatan	413	42,00
Silian Raya	418	21,00
Minahasa Tenggara

Catatan/Note: ...

Sumber/Source: Badan Perencanaan Daerah Minahasa Tenggara/ Regional Planning Agencies Minahasa Tenggara

BAB 2

PEMERINTAHAN

GOVERNMENT

JUMLAH ANGGOTA DEWAN PERWAKILAN RAKYAT DAERAH DI KABUPATEN MINAHASA TENGGARA

*Numbers of Regional House of Representatives's Members
in Minahasa Tenggara Regency*

25 Anggota Dewan



LAKI-LAKI
Male

18 Anggota Dewan

PEREMPUAN
Female

7 Anggota Dewan

9 Partai Politik
dari 25 Anggota Dewan
di Kabupaten
Minahasa Tenggara

*9 Political Parties of 25 Board Members
in Minahasa Tenggara Regency*



mitrakab.bps.go.id



BPS Minahasa Selatan



BPSminsel

PENJELASAN TEKNIS

Secara administrasi, Kabupaten Minahasa Tenggara keadaan Desember 2020 terbagi menjadi 12 Kecamatan dan 144 Desa/Kelurahan (135 Desa dan 9 Kelurahan). Kabupaten Minahasa Tenggara dipimpin oleh seorang Bupati. Pada tingkat Kecamatan dipimpin oleh Camat dan pada tingkat desa / kelurahan dipimpin oleh seorang Kepala Desa (Hukum Tua) / Lurah.

Sesuai dengan undang - undang Republik Indonesia Nomor 9 tahun 2007 tentang pembentukan kabupaten Minahasa Tenggara di Provinsi Sulawesi Utara. Pejabat Bupati yang memegang tampuk pemerintahan daerah sebagai berikut :

1. Drs. Albert Pontoh M.M. (2007-2008)
2. Telly Tjanggalung (2008-2013)
3. James Sumendap S.H. (2013-2018)
4. Ronald Kandoli (2018-2018)
5. James Sumendap S.H. (2018-Sekarang)

Kabupaten Minahasa Tenggara memiliki 25 orang anggota DPRD yang berasal dari 9 partai pada 5 fraksi yang terdiri atas 18 laki-laki dan 7 perempuan.

Pegawai Negeri Sipil (disingkat PNS) adalah pegawai yang telah memenuhi syarat yang ditentukan, diangkat oleh pejabat yang berwenang dan disertai tugas dalam suatu jabatan negeri, atau disertai tugas negara lainnya, dan digaji berdasarkan peraturan perundang-undangan yang berlaku.

TECHNICAL NOTES

Administratively, Minahasa Tenggara Regency in December 2020 is divided into 12 Districts and 144 Villages / Kelurahan (135 Villages and 9 Kelurahan). Minahasa Selatan Regency is led by a Regent. At the sub-district level it is led by the sub-district head and at the village / kelurahan level it is led by a village head (Hukum Tua) / Lurah.

In accordance with the Law of the Republic of Indonesia Number 9 of 2007 concerning the establishment of the Minahasa Tenggara Regency in Sulawesi Utara Province. Regent officials who hold the reins of regional government are as follows :

- 1. Drs. Albert Pontoh M.M. (2007-2008)*
- 2. Telly Tjanggalung (2008-2013)*
- 3. James Sumendap S.H. (2013-2018)*
- 4. Ronald Kandoli (2018-2018)*
- 5. James Sumendap S.H. (2018-Now)*

Minahasa Tenggara Regency had 25 peoples of representative council members from 9 parties on 5 fractions.

Civil Servants (abbreviated as PNS) are employees who have met the stipulated requirements, appointed by an authorized official and assigned to a government position, or assigned to other state duties, and are paid based on the prevailing laws and regulations. The civil servants covered here are those

PNS yang dicakup disini adalah yang berada di lingkungan Pemerintah Kabupaten Minahasa Tenggara.

within the Minahasa Tenggara Regency Government.

<https://mitrakab.bps.go.id>

Gambar 2.1
Figures

Jumlah Anggota Dewan Perwakilan Rakyat Daerah Menurut Partai Politik dan Jenis Kelamin di Kabupaten Minahasa Tenggara, 2021
Number of Regional House of Representatives's Members by Political Parties and Sex in Minahasa Tenggara Regency 2021



Sumber/Source : DPRD Kabupaten Minahasa Tenggara/Local Representative Council of Minahasa Tenggara Regency

2.1 WILAYAH ADMINISTRATIF ADMINISTRATIVE AREA

Tabel 2.1.1 **Jumlah Desa¹/Kelurahan Menurut Kecamatan di Kabupaten Minahasa Tenggara, 2017–2021**
Table 2.1.1 **Number of Villages¹/Kelurahan by Subdistrict in Minahasa Tenggara Regency, 2017–2021**

Kecamatan Subdistrict	2017		2018		2019		2020		2021	
	Desa	Kel	Desa	Kel	Desa	Kel	Desa	Kel	Desa	Kel
(1)	(2)	(3)	(4)	(5)	(6)	(7)	(8)	(9)	(10)	(11)
Ratatotok	15	-	15	-	15	-	15	-	15	-
Pusomaen	15	-	15	-	15	-	15	-	15	-
Belang	20	-	20	-	20	-	20	-	20	-
Ratahan	2	9	2	9	2	9	2	9	2	9
Pasan	11	-	11	-	11	-	11	-	11	-
Ratahan Timur	10	-	10	-	10	-	10	-	10	-
Tombatu	11	-	11	-	11	-	11	-	11	-
Tombatu Timur	11	-	11	-	11	-	11	-	11	-
Tombatu Utara	10	-	10	-	10	-	10	-	10	-
Touluaan	10	-	10	-	10	-	10	-	10	-
Touluaan Selatan	10	-	10	-	10	-	10	-	10	-
Silian Raya	10	-	10	-	10	-	10	-	10	-
Minahasa Tenggara	135	9	135	9	135	9	135	9	135	9

Catatan/Note: ¹Termasuk kelurahan dan Unit Permukiman Transmigrasi (UPT)/Include Transmigration Settlement Unit
Sumber/Source: Dinas Pemberdayaan Masyarakat Desa Kabupaten Minahasa Tenggara/Village Community Empowerment Service of Minahasa Tenggara

2.2 DEWAN PERWAKILAN RAKYAT DAERAH REGIONAL HOUSE OF REPRESENTATIVE

Tabel 2.2.1 **Jumlah Anggota Dewan Perwakilan Rakyat Daerah Menurut Partai Politik dan Jenis Kelamin di Kabupaten Minahasa Tenggara, 2021**
Number of Regional House of Representatives's Members by Political Parties and Sex in Minahasa Tenggara Regency 2021

Partai Politik <i>Political Parties</i>	Laki-laki <i>Male</i>	Perempuan <i>Female</i>	Jumlah <i>Total</i>
(1)	(2)	(3)	(4)
PDI Perjuangan (PDIP)	9	3	12
Partai Golkar (PG)	4	1	5
Partai Demokrat (PD)	-	2	2
Partai Amanat Nasional (PAN)	-	-	-
Partai HANURA	-	-	-
Partai Gerakan Indonesia Raya (Gerindra)	1	1	2
Partai Keadilan dan Persatuan Indonesia (PKPI)	1	-	1
Partai Persatuan Pembangunan (PPP)	1	-	1
Nasional Demokrat (Nasdem)	2	-	2
Minahasa Tenggara	18	7	25

Catatan/Note: ...

Sumber/Source: DPRD Kabupaten Minahasa Tenggara/Local Representative Council of Minahasa Tenggara Regency

Tabel
Table 2.2.2

Jumlah Anggota DPRD Kabupaten Minahasa Tenggara Menurut Pendidikan, 2021
Number of Representative Council Members of Minahasa Tenggara Regency by Education, 2021

Tingkat Pendidikan <i>Educational Level</i>	Laki-laki <i>Male</i>	Perempuan <i>Female</i>	Jumlah <i>Total</i>
(1)	(2)	(3)	(4)
1. < SLTA/Sederajat	-	-	-
2. SLTA/Sederajat	10	4	14
3. D1-D3	-	-	-
4. D4/S1	6	3	9
5. S2/S3	2	-	2
Jumlah/Total	18	7	25

Catatan/Note: ...

Sumber/Source: DPRD Kabupaten Minahasa Tenggara/Local Representative Council of Minahasa Tenggara Regency

Tabel
Table 2.2.3**Jumlah Rapat DPRD Kabupaten Minahasa Tenggara, 2021**
Number of Meeting by Representative Council of Minahasa Tenggara Regency, 2021

Bulan Month	Rapat Panmus	Rapat Komisi			Rapat Gabungan	Rapat Istimewa	Rapat Paripurna
		I	II	III			
(1)	(2)	(3)	(4)	(5)	(6)	(7)	(8)
Januari/January	1	2	1	1	1	-	1
Februari/February	1	2	1	1	4	-	1
Maret/March	1	2	1	2	-	-	2
April/April	1	2	1	2	-	-	1
Mei/May	1	2	1	2	-	-	3
Juni/June	1	3	4	2	-	-	-
Juli/July	1	2	4	1	2	-	1
Agustus/August	1	2	2	2	1	-	2
September/September	1	2	1	2	-	-	4
Oktober/October	1	4	4	2	-	-	-
November/November	1	1	3	1	-	-	1
Desember/December	1	1	1	1	-	-	2
Jumlah/Total	12	25	24	19	8	-	18

Catatan/Note: ...

Sumber/Source: DPRD Kabupaten Minahasa Tenggara/Local Representative Council of Minahasa Tenggara Regency

2.3 SUMBER DAYA MANUSIA HUMAN RESOURCES

Tabel 2.3.1 Jumlah Pegawai Negeri Sipil Menurut Jabatan dan Jenis Kelamin di Kabupaten Minahasa Tenggara, Desember 2020 dan Desember 2021
Number of Civil Servants by Occupation and Sex in Minahasa Tenggara Regency, December 2020 and December 2021

Jabatan <i>Occupation</i>	2020		Jumlah <i>Total</i>
	Laki-laki <i>Male</i>	Perempuan <i>Female</i>	
(1)	(2)	(3)	(4)
Jabatan Pimpinan Tinggi Utama <i>Senior Executives</i>	-	-	-
Jabatan Pimpinan Tinggi Madya <i>Middle Executives</i>	-	-	-
Jabatan Pimpinan Tinggi Pratama <i>Junior Executives</i>	20	10	30
Administrator/Administrator	75	75	150
Pengawas/Supervisor	203	219	422
Eselon V/5th Echelon	-	-	-
Jabatan Fungsional Dosen <i>Certain Functional Position for Lecturer</i>	-	-	-
Jabatan Fungsional Guru <i>Certain Functional Position for Teacher</i>	171	625	796
Jabatan Fungsional Medis <i>Certain Functional Position for Medical Field</i>	61	263	324
Jabatan Fungsional Teknis <i>Certain Functional Position for Technical Field</i>	20	29	49
Jabatan Fungsional Umum/Pelaksana <i>General Functional Position</i>	283	433	716
Jumlah/Total	833	1 655	2 488

Lanjutan Tabel/Continued Table 2.3.1

Jabatan <i>Occupation</i>	2021		
	Laki-laki <i>Male</i>	Perempuan <i>Female</i>	Jumlah <i>Total</i>
(1)	(5)	(6)	(7)
Jabatan Pimpinan Tinggi Utama <i>Senior Executives</i>	-	-	-
Jabatan Pimpinan Tinggi Madya <i>Middle Executives</i>	-	-	-
Jabatan Pimpinan Tinggi Pratama <i>Junior Executives</i>	22	11	33
Administrator/Administrator	75	81	156
Pengawas/Supervisor	197	205	402
Eselon V/5th Echelon	-	-	-
Jabatan Fungsional Dosen <i>Certain Functional Position for Lecturer</i>	-	-	-
Jabatan Fungsional Guru <i>Certain Functional Position for Teacher</i>	159	597	756
Jabatan Fungsional Medis <i>Certain Functional Position for Medical Field</i>	56	257	313
Jabatan Fungsional Teknis <i>Certain Functional Position for Technical Field</i>	27	36	63
Jabatan Fungsional Umum/Pelaksana <i>General Functional Position</i>	273	409	682
Jumlah/Total	509	1 596	2 450

Sumber/Source: Badan Kepegawaian Negara (BKN)/National Civil Service Agency

Tabel
Table 2.3.2

Jumlah Pegawai Negeri Sipil Menurut Tingkat Pendidikan dan Jenis Kelamin di Kabupaten Minahasa Tenggara, Desember 2020 dan Desember 2021
Number of Civil Servants by Educational Level and Sex in Minahasa Tenggara Regency, Desember 2020 and Desember 2021

Tingkat Pendidikan <i>Educational Level</i>	2020		
	Laki-laki <i>Male</i>	Perempuan <i>Female</i>	Jumlah <i>Total</i>
(1)	(2)	(3)	(4)
Sekolah Dasar (SD) <i>Primary School</i>	-	-	-
Sekolah Menengah Pertama (SMP) <i>Junior High School</i>	3	1	4
Sekolah Menengah Atas (SMA) <i>Senior High School</i>	111	130	241
Diploma I/Akta I <i>Diploma I/Akta I</i>	2	15	17
Diploma II/Akta II <i>Diploma II/Akta II</i>	19	52	71
Diploma III/Akta III <i>Diploma III/Akta III</i>	61	209	270
Diploma IV/Akta IV <i>Diploma IV/Akta IV</i>	11	28	39
S1/Sarjana <i>Under Graduate/Bachelor</i>	577	1,150	1,727
S2/Pasca Sarjana <i>Graduate</i>	48	70	118
S3/Doktor/Ph.D <i>Post Graduate</i>	1	-	1
Jumlah/Total	833	1 655	2 488

Lanjutan Tabel/Continued Table 2.3.2

Tingkat Pendidikan <i>Educational Level</i>	2021		
	Laki-laki <i>Male</i>	Perempuan <i>Female</i>	Jumlah <i>Total</i>
(1)	(5)	(6)	(7)
Sekolah Dasar (SD) <i>Primary School</i>	-	-	-
Sekolah Menengah Pertama (SMP) <i>Junior High School</i>	2	-	2
Sekolah Menengah Atas (SMA) <i>Senior High School</i>	98	108	206
Diploma I/Akta I <i>Diploma I/Akta I</i>	1	13	14
Diploma II/Akta II <i>Diploma II/Akta II</i>	15	46	61
Diploma III/Akta III <i>Diploma III/Akta III</i>	60	193	253
Diploma IV/Akta IV <i>Diploma IV/Akta IV</i>	13	28	41
S1/Sarjana <i>Under Graduate/Bachelor</i>	561	1,120	1,681
S2/Pasca Sarjana <i>Graduate</i>	58	88	146
S3/Doktor/Ph.D <i>Post Graduate</i>	1	-	1
Jumlah/Total	809	1 596	2 405

Sumber/Source: Badan Kepegawaian Negara (BKN)/National Civil Service Agency

Tabel
Table 2.3.3

**Jumlah Pegawai Negeri Sipil Menurut Tingkat
Kepangkatan dan Jenis Kelamin di Kabupaten Minahasa
Tenggara, Desember 2020 dan Desember 2021**
**Number of Civil Servants by Hierarchy and Sex in Minahasa
Tenggara Regency, Desember 2020 and Desember 2021**

Pangkat/Golongan/Ruang <i>Hierarchy</i>	2020		
	Laki-laki <i>Male</i>	Perempuan <i>Female</i>	Jumlah <i>Total</i>
(1)	(2)	(3)	(4)
Golongan I/Range I	-	-	-
1. I/A (Juru Muda)/ <i>Junior Clerk</i>	-	-	-
2. I/B (Juru Muda Tingkat I)/ <i>First Class Junior Clerk</i>	-	-	-
3. I/C (Juru)/ <i>Clerk</i>	-	-	-
4. I/D (Juru Tingkat I)/ <i>First Class Clerk</i>	2	1	3
Golongan II/Range II	-	-	-
5. II/A (Pengatur Muda)/ <i>Junior Supervisor</i>	11	16	27
6. II/B (Pengatur Muda Tingkat I) <i>First Class Junior Supervisor</i>	37	38	75
7. II/C (Pengatur)/ <i>Supervisor</i>	40	78	118
8. II/D (Pengatur Tingkat I)/ <i>First Class Supervisor</i>	17	39	56
Golongan III/Range III			
9. III/A (Penata Muda)/ <i>Junior Superintendent</i>	176	321	497
10. III/B (Penata Muda Tingkat I) <i>First Class Junior Superintendent</i>	115	250	365
11. III/C (Penata)/ <i>Superintendent</i>	109	238	347
12. III/D (Penata Tingkat I)/ <i>First Class Superintendent</i>	176	322	498
Golongan IV/Range IV			
13. IV/A (Pembina)/ <i>Administrator</i>	77	142	219
14. IV/B (Pembina Tingkat I)/ <i>First Class Administrator</i>	54	202	256
15. IV/C (Pembina Utama Muda)/ <i>Junior Administrator</i>	18	8	26
16. IV/D (Pembina Utama Madya)/ <i>Middle Administrator</i>	1	-	1
17. IV/E (Pembina Utama)/ <i>Senior Administrator</i>	-	-	-
Jumlah/Total	1 666	3 310	4 976

Lanjutan Tabel/Continued Table 2.3.3

Pangkat/Golongan/Ruang Hierarchy	2021		
	Laki-laki Male	Perempuan Female	Jumlah Total
(1)	(5)	(6)	(7)
Golongan I/Range I	1	-	1
1. I/A (Juru Muda)/Junior Clerk	-	-	-
2. I/B (Juru Muda Tingkat I)/First Class Junior Clerk	-	-	-
3. I/C (Juru)/Clerk	-	-	-
4. I/D (Juru Tingkat I)/First Class Clerk	1	-	1
Golongan II/Range II	94	148	242
5. II/A (Pengatur Muda)/Junior Supervisor	8	9	17
6. II/B (Pengatur Muda Tingkat I) First Class Junior Supervisor	36	31	67
7. II/C (Pengatur)/Supervisor	37	65	102
8. II/D (Pengatur Tingkat I)/First Class Supervisor	13	43	56
Golongan III/Range III	571	1 104	1 675
9. III/A (Penata Muda)/Junior Superintendent	160	311	471
10. III/B (Penata Muda Tingkat I) First Class Junior Superintendent	94	212	306
11. III/C (Penata)/Superintendent	147	260	407
12. III/D (Penata Tingkat I)/First Class Superintendent	170	321	491
Golongan IV/Range IV	143	344	487
13. IV/A (Pembina)/Administrator	74	134	208
14. IV/B (Pembina Tingkat I)/First Class Administrator	52	202	254
15. IV/C (Pembina Utama Muda)/Junior Administrator	16	8	24
16. IV/D (Pembina Utama Madya)/Middle Administrator	1	-	1
17. IV/E (Pembina Utama)/Senior Administrator	-	-	-
Jumlah/Total	809	1 596	2 405

Sumber/Source: Badan Kepegawaian Negara (BKN)/National Civil Service Agency

2.4 KEUANGAN PEMERINTAH GOVERNMENT FINANCE

Tabel 2.4.1 Realisasi Pendapatan Pemerintah Kabupaten Minahasa Tenggara Menurut Jenis Pendapatan (ribu rupiah), 2018 - 2021
Actual Revenues of Government Minahasa Tenggara Regency by Source of Revenues (million rupiahs), 2018–2021

Jenis Pendapatan <i>Kind of Revenues</i>	2018	2019
(1)	(2)	(3)
1. Pendapatan Asli Daerah (PAD)/Regional Revenue	18 632 767	20 751 839
1.1 Pajak Daerah/ <i>Regional Tax</i>	5 455 295	7 055 774
1.2 Retribusi Daerah/ <i>Regional Retribution</i>	774 986	829 975
1.3 Hasil Perusahaan Milik Daerah dan Pengelolaan Kekayaan Daerah yang Dipisahkan/ <i>Regional-Owned Company Revenue and Separated Management of Regional Wealth</i>	676 175	829 735
1.4 Lain-lain PAD yang Sah/ <i>Other Regional Revenue</i>	11 726 309	12 036 354
2. Dana Perimbangan/Balance Funds	535 859 286	536 761 363
2.1 Bagi Hasil Pajak/ <i>Tax Sharing Revenue</i>	14 703 011	13 200 461
2.2 Bagi Hasil Bukan Pajak/Sumber Daya Alam/ <i>Non-Tax Sharing Revenue/Natural Resources</i>	407 185 484	424 843 260
2.3 Dana Alokasi Umum/ <i>General Allocation Fund</i>	113 970 791	98 717 642
2.4 Dana Alokasi Khusus/ <i>Special Allocation Fund</i>	168 888 492	159 974 740
3. Lain-lain Pendapatan yang Sah/Other Revenue	11 171 860	14 426 080
3.1 Pendapatan Hibah/ <i>Grant</i>	19 598 766	20 981 601
3.2 Dana Darurat/ <i>Emergency Fund</i>	136 825 083	12 628 776
3.3 Dana Bagi Hasil Pajak dari Provinsi dan Pemerintah Daerah Lainnya/ <i>Tax Sharing Revenue from Provincial and Other Regional Governments</i>	968 493	-
3.4 Dana Penyesuaian dan Otonomi Daerah/ <i>Regional Adjustment and Autonomy Fund</i>	324 289	6 640 785
3.5 Bantuan Keuangan dari Provinsi atau Pemerintah Daerah Lainnya/ <i>Financial Assistance from Provincial or Other Regional Governments</i>	-	105 297 497
3.6 Lainnya/ <i>Others</i>	-	-
Jumlah/Total	723 380 546	717 487 944

Lanjutan Tabel/*Continued Table 2.4.1*

Jenis Pendapatan <i>Kind of Revenues</i>	2020	2021
(1)	(4)	(5)
1. Pendapatan Asli Daerah (PAD)/Regional Revenue	28 585 365	15 605 849
1.1 Pajak Daerah/ <i>Regional Tax</i>	6 391 709	6 085 042
1.2 Retribusi Daerah/ <i>Regional Retribution</i>	507 871	527 644
1.3 Hasil Perusahaan Milik Daerah dan Pengelolaan Kekayaan Daerah yang Dipisahkan/ <i>Regional-Owned Company Revenue and Separated Management of Regional Wealth</i>	491 644	600 186
1.4 Lain-lain PAD yang Sah/ <i>Other Regional Revenue</i>	21 194 140	8 392 977
2. Dana Perimbangan/Balance Funds	510 164 773	480 143 255
2.1 Bagi Hasil Pajak/ <i>Tax Sharing Revenue</i>	11 902 617	14 396 182
2.2 Bagi Hasil Bukan Pajak/Sumber Daya Alam/ <i>Non-Tax Sharing Revenue/Natural Resources</i>	385 778 708	42 920 321
2.3 Dana Alokasi Umum/ <i>General Allocation Fund</i>	112 483 448	379 906 431
2.4 Dana Alokasi Khusus/ <i>Special Allocation Fund</i>	26 318 679	42 920 321
3. Lain-lain Pendapatan yang Sah/Other Revenue	-	3 282 606
3.1 Pendapatan Hibah/ <i>Grant</i>	8 451 493	3 282 606
3.2 Dana Darurat/ <i>Emergency Fund</i>	-	-
3.3 Dana Bagi Hasil Pajak dari Provinsi dan Pemerintah Daerah Lainnya/ <i>Tax Sharing Revenue from Provincial and Other Regional Governments</i>	-	-
3.4 Dana Penyesuaian dan Otonomi Daerah/ <i>Regional Adjustment and Autonomy Fund</i>	41 516	-
3.5 Bantuan Keuangan dari Provinsi atau Pemerintah Daerah Lainnya/ <i>Financial Assistance from Provincial or Other Regional Governments</i>	-	-
3.6 Lainnya/ <i>Others</i>	17 825 669	-
Jumlah/Total	565 068 818	499 031 710

Catatan/Note: ...

Sumber/Source: Badan Keuangan Daerah Kabupaten Minahasa Tenggara/*Regional Financial Agencies of Minahasa Tenggara Regency*

Tabel
Table 2.4.2

**Realisasi Belanja Pemerintah Kabupaten Minahasa
Tenggara Menurut Jenis Pendapatan (juta rupiah),
2018–2021**
*Actual Expenditures of Government of Minahasa
Tenggara Regency by Type of Expenditure (million rupiahs),
2018–2021*

Jenis Belanja <i>Kind of Expenditure</i>	2018	2019
(1)	(2)	(3)
1. Belanja Tidak Langsung/<i>Indirect Expenditures</i>	424 131 205	420 965 766
1.1 Belanja Pegawai/ <i>Personnel Expenditures</i>	236 429 655	242 745 295
1.2 Belanja Bunga/ <i>Interest Expenditures</i>	-	-
1.3 Belanja Subsidi/ <i>Subsidies Expenditures</i>		
1.4 Belanja Hibah/ <i>Grant Expenditures</i>	30 083 042	6 656 388
1.5 Belanja Bantuan Sosial/ <i>Social Aid Expenditures</i>	11 667 500	10 574 400
1.6 Belanja Bagi Hasil/ <i>Sharing Fund Expenditure</i>	439 637	458 673
1.7 Belanja Bantuan Keuangan/ <i>Financial Aids Expenditures</i>	145 511 369	160 531 009
1.8 Belanja Tidak Terduga/ <i>Unpredicted Expenditures</i>	-	-
2. Belanja Langsung/<i>Direct Expenditures</i>	308 525 685	270 599 986
2.1 Belanja Pegawai/ <i>Personnel Expenditures</i>	30 595 197	30 240 237
2.2 Belanja Barang dan Jasa/ <i>Goods and Services Expenditures</i>	119 435 266	134 640 642
2.3 Belanja Modal/ <i>Capital Expenditure</i>	158 495 221	105 719 106
Jumlah/<i>Total</i>	732 656 891	691 565 753

Lanjutan Tabel/Continued Table 2.4.2

Jenis Pendapatan Kind of Revenues	2020	2021
(1)	(4)	(5)
1. Belanja Tidak Langsung/Indirect Expenditures	325 739 913	453 972 404
1.1 Belanja Pegawai/Personnel Expenditures	239 567 232	266 394 907
1.2 Belanja Bunga/Interest Expenditures	837 689	3 905 874
1.3 Belanja Subsidi/Subsidies Expenditures	-	-
1.4 Belanja Hibah/Grant Expenditures	5 774 250	6 340 947
1.5 Belanja Bantuan Sosial/Social Aid Expenditures	8 040 000	5 508 932
1.6 Belanja Bagi Hasil/Sharing Fund Expenditure	458 673	459 379
1.7 Belanja Bantuan Keuangan/Financial Aids Expenditures	54 914 887	160 352 392
1.8 Belanja Tidak Terduga/Unpredicted Expenditures	16 147 181	11 009 973
2. Belanja Langsung/Direct Expenditures	289 020 262	404 873 738
2.1 Belanja Pegawai/Personnel Expenditures	32 098 941	266 394 907
2.2 Belanja Barang dan Jasa/Goods and Services Expenditures	88 268 204	34 419 253
2.3 Belanja Modal/Capital Expenditure	168 653 115	104 059 578
Jumlah/Total	614 760 175	858 846 142

Catatan/Note: ...

Sumber/Source: Badan Keuangan Daerah Kabupaten Minahasa Tenggara/Aegional Financial Agencies of Minahasa Tenggara Regency

BAB 3

PENDUDUK DAN KETENAGAKERJAAN POPULATION AND EMPLOYMENT

**JUMLAH PENDUDUK
DI KABUPATEN MINAHASA TENGGARA**
Number of Population in Minahasa Tenggara Regency

117.079 Penduduk (Population)

**Laju Pertumbuhan Penduduk
per Tahun 2010-2021**
Annual Population Growth Rate 2010-2021

0,65%



mitrakab.bps.go.id



BPS Minahasa Selatan



BPSminsel

PENJELASAN TEKNIS

Sumber utama data kependudukan adalah sensus penduduk yang dilaksanakan setiap sepuluh tahun sekali. Sensus penduduk telah dilaksanakan sebanyak enam kali sejak Indonesia merdeka, yaitu tahun 1961, 1971, 1980, 1990, 2000, 2010 dan 2020.

Di dalam sensus penduduk, pencacahan dilakukan terhadap seluruh penduduk yang berdomisili di wilayah teritorial Indonesia termasuk warga negara asing kecuali anggota korps diplomatik negara sahabat beserta keluarganya.

Metode pengumpulan data dalam sensus dilakukan dengan wawancara antara petugas sensus dengan responden dan juga melalui e-sensus. Pencatatan penduduk menggunakan konsep usual residence, yaitu konsep di mana penduduk biasa bertempat tinggal. Bagi penduduk yang bertempat tinggal tetap dicacah di mana mereka biasa tinggal, sedangkan untuk penduduk yang tidak bertempat tinggal tetap dicacah di tempat di mana mereka ditemukan petugas sensus pada malam 'Hari Sensus'. Termasuk penduduk yang tidak bertempat tinggal tetap adalah tuna wisma, awak kapal berbendera Indonesia, penghuni perahu/rumah apung, masyarakat terpencil/terasing, dan pengungsi. Bagi mereka yang mempunyai tempat tinggal tetap dan

TECHNICAL NOTES

The main source of demographic data is population census, which is conducted every ten years. Population Census has been conducted six times since Indonesia's independence: 1961, 1971, 1980, 1990, 2000, 2010 and 2020.

The population census enumerates all residents who domicile in the entire territory of Indonesia including foreign citizens except the diplomatic corps members and their families.

The method of data collection in a population census involves interviewing respondents and conducting e-census. Enumeration of the population uses the concept of "usual residence", which is the concept of "places where people usually live". De jure was applied to the permanent residents, while de facto was applied to non-permanent residents. The permanent residents were enumerated in place where they normally live, the non-permanent residents were enumerated where they were found by the enumerators, on the night of 'Census Date'. The non permanent residents include homeless people, ship crew, boat people, remote area community, and internally displaced persons. Those who had permanent residence and had been travelling away from their home for six months or more were not enumerated in

sedang bepergian ke luar wilayah lebih dari enam bulan, tidak dicacah di tempat tinggalnya, tetapi dicacah di tempat tujuannya. Untuk tahun yang tidak dilaksanakan sensus penduduk, data kependudukan diperoleh dari hasil proyeksi penduduk. Proyeksi penduduk merupakan suatu perhitungan ilmiah yang didasarkan pada asumsi dari komponen-komponen perubahan penduduk, yaitu kelahiran, kematian, dan migrasi.

Penduduk Indonesia adalah semua orang yang berdomisili di wilayah teritorial Indonesia selama 6 bulan atau lebih dan atau mereka yang berdomisili kurang dari 6 bulan tetapi bertujuan menetap.

Laju pertumbuhan penduduk adalah angka yang menunjukkan persentase penambahan penduduk dalam jangka waktu tertentu.

Kepadatan penduduk adalah rasio banyaknya penduduk per kilometer persegi.

Rasio jenis kelamin adalah perbandingan antara penduduk laki-laki dan penduduk perempuan pada suatu wilayah dan waktu tertentu. Biasanya dinyatakan dengan banyaknya penduduk laki-laki untuk 100 penduduk perempuan.

Distribusi penduduk adalah pola persebaran penduduk di suatu

their permanent place, but in the place where they were during the census. For the periods where the population census is not conducted, population projection is done to estimate population during those years. The population projection is an estimate based on the demographic components, such as birth, death, and migration.

The population of Indonesia are all residents of the entire territory of Indonesia who have stayed for six months or longer, and those who intended to stay more than six months even though their length of stay is less than six months.

The growth rate of population is the number that show percentage of population growth within a specified period.

Population density is ratio of population per square kilometer.

Sex ratio is the ratio of males population to females population in a given area and time, usually expressed as the number of males for every 100 females.

Population distribution is the pattern of population distribution in an area,

wilayah, baik berdasarkan batas-batas geografis maupun berdasarkan batas-batas administrasi pemerintahan.

Komposisi penduduk adalah pola persebaran penduduk menurut karakteristiknya, contoh: penduduk menurut kelompok umur, penduduk menurut jenis kelamin.

Rumah tangga adalah seseorang atau sekelompok orang yang mendiami sebagian atau seluruh bangunan fisik/sensus dan biasanya tinggal bersama serta pengelolaan makan dari satu dapur. Yang dimaksud makan dari satu dapur adalah jika pengurusan kebutuhan sehari-harinya dikelola bersama-sama menjadi satu.

Anggota rumah tangga adalah semua orang yang biasanya bertempat tinggal di suatu rumah tangga, baik yang berada di rumah pada waktu pencacahan maupun yang sementara tidak ada.

Penduduk usia kerja adalah penduduk yang berumur 15 tahun ke atas.

Angkatan kerja adalah penduduk usia kerja (15 tahun ke atas) yang bekerja, punya pekerjaan namun sementara tidak bekerja, dan pengangguran.

Bekerja adalah kegiatan ekonomi yang dilakukan oleh seseorang

either by geographic boundaries or by government administrative boundaries.

Population composition is the pattern of population distribution by its characteristics, example: population by age group, population by sex.

Household is an individual or group of people living in a physical/census building unit or part of it and usually commit on a common provision for food and other essentials of living. Common provision for food means one organising daily needs for all of household members.

Household member are those who usually lives in a household regardless of their location at the time of enumeration.

Working age population is persons of 15 years and over.

Labor force or economically active are persons of 15 years and over, who in the previous week were working, temporarily absent from work but having jobs, and unemployment.

Working is economic activity conducted by a person and intended to earn income by doing work or helping to

dengan maksud memperoleh atau membantu memperoleh pendapatan atau keuntungan dan lamanya bekerja paling sedikit 1 jam secara terus menerus dalam seminggu yang lalu (termasuk pekerja keluarga tanpa upah yang membantu dalam suatu usaha/kegiatan ekonomi).

Jumlah jam kerja seluruhnya adalah jumlah jam kerja yang digunakan untuk bekerja (tidak termasuk jam kerja istirahat resmi dan jam kerja yang digunakan untuk hal-hal di luar pekerjaan).

Lapangan usaha adalah bidang kegiatan dari pekerjaan/tempat bekerja di mana seseorang bekerja. Klasifikasi lapangan usaha mengikuti Klasifikasi Baku Lapangan Usaha Indonesia (KBLI) dalam 1 digit.

Statuspekerjaanadalahkedudukan seseorang dalam unit usaha/kegiatan dalam melakukan pekerjaan.

Berusaha sendiri tanpa dibantu orang lain adalah bekerja atau berusaha dengan menanggung risiko secara ekonomis, yaitu dengan tidak kembalinya ongkos produksi yang telah dikeluarkan dalam rangka usahanya tersebut, serta tidak menggunakan pekerja dibayar maupun pekerja tak dibayar, termasuk yang sifat pekerjaannya memerlukan teknologi atau keahlian khusus.

Berusaha dibantu buruh tidak

do work at least one hour continuously during the reference week (including unpaid family worker/s for any economic activity).

Total working hours is the total hours spent by an employee to perform all jobs (excluding the time used for other activities which are not classified as work).

Industry is field of a person's activity or establishment. The classification of industries follows the Indonesia Standard Industrial Classification (KBLI) in one digit.

Employment status is the status of a person at his place of work or establishment where he was employed.

Own-account worker is a person who works at his own risk without assisted by paid per mount worker or unpaid worker include technical job or skill job.

Employer assisted by temporary workers/unpaid worker is a person

tetap/buruh tidak dibayar adalah bekerja atau berusaha atas risiko sendiri, dan menggunakan buruh/pekerja tak dibayar dan atau buruh/pekerja tidak tetap.

Berusaha dibantu buruh tetap/buruh dibayar adalah berusaha atas risiko sendiri dan mempekerjakan paling sedikit satu orang buruh/pekerja tetap yang dibayar.

Buruh/karyawan/pegawai adalah seseorang yang bekerja pada orang lain atau instansi/kantor/perusahaan secara tetap dengan menerima upah/gaji baik berupa uang maupun barang. Buruh yang tidak mempunyai majikan tetap, tidak digolongkan sebagai buruh/karyawan, tetapi sebagai pekerja bebas. Seseorang dianggap memiliki majikan tetap jika memiliki 1 (satu) majikan (orang/rumah tangga) yang sama dalam sebulan terakhir, khusus pada sektor bangunan batasannya tiga bulan. Apabila majikannya instansi/lembaga, boleh lebih dari satu.

Pekerja bebas adalah seseorang yang bekerja pada orang lain/majikan/institusi yang tidak tetap (lebih dari 1 majikan dalam sebulan terakhir) di usaha pertanian baik berupa usaha rumah tangga maupun bukan usaha rumah tangga, ataupun di nonpertanian atas dasar balas jasa dengan menerima upah atau imbalan baik berupa uang maupun barang, dan baik dengan sistem pembayaran

who works at his own risk and assisted by temporary worker/unpaid worker.

Employer assisted by permanent workers/paid workers is a person who does his business at her/his own risk at least one assisted by paid permanent worker.

Employee is a person who work permanently for other people or institution/office/ company and gains some money/cash or goods as wage/salary. Labor who have no permanent employer is not categorized as a laborer/worker/employee but casual worker. A laborers in general is considered to have a permanent employer if he has the same employer during the past month, particularly for building construction sector is 3 months. If the employer is an institution, more than 1 (one) employer is allowed.

Casual employee is a person who does not work permanently for other people/employer/ institution (more than 1 employer during the last 1 month) in agricultural sector, either home industry or not home industry, or in non-agricultural sector based on remuneration paid with money or goods, and based on daily or contact payment system.

harian maupun borongan

Pekerja tak dibayar adalah seseorang yang bekerja membantu usaha untuk memperoleh penghasilan/keuntungan yang dilakukan oleh salah seorang anggota rumah tangga atau bukan anggota rumah tangga tanpa mendapat upah/gajibaik berupa uang maupun barang.

Penduduk Kabupaten Minahasa Tenggara tahun 2021 berdasarkan hasil Proyeksi Penduduk Interim 2020 - 2023 sebanyak 117.079 orang. Sementara itu penduduk Minahasa Tenggara mengalami pertumbuhan sebesar 0,65 persen. Serta kepadatan penduduk sebesar 160,24 per km.

Berdasarkan hasil survei Angkatan Kerja Nasional Bulan Agustus yang dilakukan Badan Pusat Statistik Kabupaten Minahasa Selatan didapatkan jumlah angkatan kerja Kabupaten Minahasa Tenggara adalah sebanyak 51.959 yang terdiri dari 50.199 orang bekerja dan 1.760 orang merupakan pengangguran terbuka.

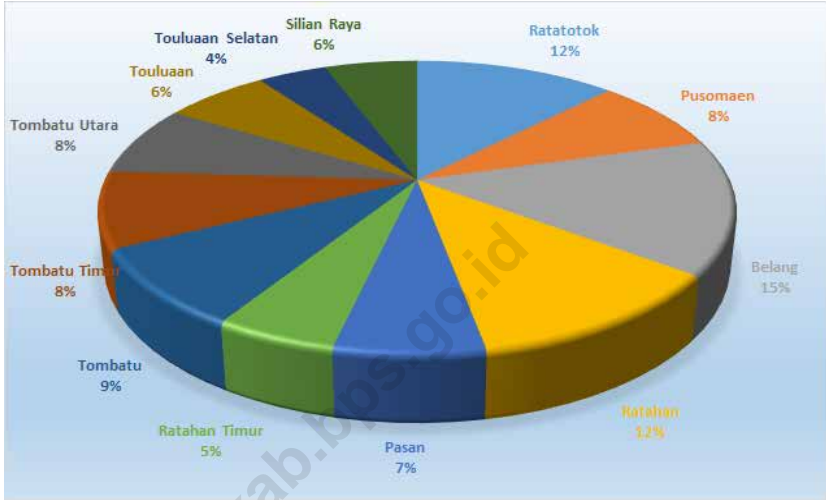
Unpaid worker is a person who intended to work without pay, either with money or good, in an establishment run by other members of the family, relative or neighbour.

Minahasa Tenggara population based The Result of Interim Population Projection 2020 - 2023 were 117,079 thousand people Meanwhile the population of Minahasa Tenggara experienced a growth of 0.65 percent. And population density of 160.24 per km.

Based on August National Labor Force Survei in Statistical of Minahasa Selatan Regency it counted there are 51,959 Economical Active consist of 50,199 worker and 1,760 unemployment.

Gambar 3.1
Figures

Distribusi Persentase Penduduk Menurut Kecamatan di Kabupaten Minahasa Tenggara, 2021
Percentage Distribution of Population by Subdistrict in Minahasa Tenggara Regency, 2021



Sumber/Source : Hasil Proyeksi Penduduk Interim 2020 - 2023 / The Result of Interim Population Projection 2020 - 2023

3.1 PENDUDUK POPULATION

Tabel 3.1.1 Penduduk, Laju Pertumbuhan Penduduk, Distribusi Persentase Penduduk, Kepadatan Penduduk, Rasio Jenis Kelamin Penduduk Menurut Kecamatan di Kabupaten Minahasa Tenggara, 2021
Population, Population Growth Rate, Percentage Distribution of Population, Population Density, and Population Sex Ratio by Subdistrict in Minahasa Tenggara Regency, 2021

Kecamatan Subdistrict	Penduduk (ribu) Population (thousand)	Laju Pertumbuhan Penduduk per Tahun 2010–2021 Annual Population Growth Rate (%) 2010–2021
(1)	(2)	(3)
Ratatotok	14 338	0,78
Pusomaen	9 651	0,71
Belang	17 364	0,45
Ratahan	13 774	0,39
Pasan	7 612	0,55
Ratahan Timur	6 190	0,26
Tombatu	10 190	0,38
Tombatu Timur	9 860	0,66
Tombatu Utara	9 060	0,76
Touluaan	7 489	0,94
Touluaan Selatan	4 925	0,96
Silian Raya	6 626	1,52
Minahasa Tenggara	117 079	0,65

Lanjutan Tabel/*Continued Table 3.1.1*

Kecamatan Subdistrict	Persentase Penduduk (%) Percentage of Total Population (%)	Kepadatan Penduduk per km² Population Density per sq.km
(1)	(4)	(5)
Ratatotok	12,25	137,63
Pusomaen	8,24	179,96
Belang	14,83	231,00
Ratahan	11,76	223,50
Pasan	6,50	152,88
Ratahan Timur	5,29	96,73
Tombatu	8,70	149,96
Tombatu Timur	8,42	524,19
Tombatu Utara	7,74	243,74
Touluaan	6,40	73,57
Touluaan Selatan	4,21	93,35
Silian Raya	5,66	151,45
Minahasa Tenggara	100	160,24

Lanjutan Tabel/*Continued Table* 3.1.1

Kecamatan <i>Subdistrict</i>	Rasio Jenis Kelamin Penduduk <i>Population Sex Ratio</i>
(1)	(6)
Ratatotok	106,15
Pusomaen	108,44
Belang	107,31
Ratahan	108,16
Pasan	103,09
Ratahan Timur	108,77
Tombatu	110,84
Tombatu Timur	105,55
Tombatu Utara	106,75
Touluaan	105,01
Touluaan Selatan	108,77
Silian Raya	109,29
Minahasa Tenggara	107,29

Catatan/*Note*: ...

Sumber/*Source*: Hasil Proyeksi Penduduk Interim 2020 - 2023/*The Result of Interim Population Projection 2020 - 2023*

Tabel
Table 3.1.2**Jumlah Penduduk Menurut Kelompok Umur dan Jenis Kelamin di Kabupaten Minahasa Tenggara, 2021**
Population by Age Groups and Sex in Minahasa Tenggara Regency, 2021

Kelompok Umur Age Groups	Jenis Kelamin/Sex		
	Laki-Laki Male	Perempuan Female	Jumlah Total
(1)	(2)	(3)	(4)
0-4	5 103	4 865	9 968
5-9	5 071	4 682	9 753
10-14	5 031	4 832	9 863
15-19	5 008	4 607	9 615
20-24	4 983	4 613	9 596
25-29	4 650	4 060	8 710
30-34	4 182	3 716	7 898
35-39	3 977	3 675	7 652
40-44	4 254	4 018	8 272
45-49	4 191	3 796	7 987
50-54	3 913	3 468	7 381
55-59	3 247	2 824	6 071
60-64	2 435	2 358	4 793
65-69	1 854	1 969	3 823
70-74	1 370	1 426	2 796
75+	1 329	1 572	2 901
Nama Provinsi	60 598	56 481	117 079

Catatan/Note: ...

Sumber/Source: Hasil Proyeksi Penduduk Interim 2020 - 2023/The Result of Interim Population Projection 2020 - 2023

Tabel
Table 3.1.3**Jumlah Penerbitan Akte Menurut Jenis dan Bulan di Kabupaten Minahasa Tenggara, 2021**
Number of Issuance of Certificate by Type and Month in Minahasa Tenggara Regency, 2021

Bulan Month	Kelahiran Birth	Kematian Death	Perkawinan Marriage	Perceraian Divorce
(1)	(2)	(3)	(4)	(5)
Januari/January	153	145	58	3
Februari/February	150	90	56	9
Maret/March	190	119	55	15
April/April	249	104	85	8
Mei/May	173	78	67	5
Juni/June	268	98	59	7
Juli/July	240	135	79	5
Agustus/August	195	207	53	6
September/September	188	123	66	4
Oktober/October	108	94	63	7
November/November	323	52	95	7
Desember/December	97	64	75	6
Jumlah/Total	2 334	1 309	811	82

Catatan/Note:

Sumber/Source: Dinas Kependudukan dan Pencatatan Sipil Kabupaten Minahasa Tenggara/Population and Civil Registration Agency Minahasa Tenggara

Tabel 3.1.4 **Jumlah Pencetakan KTP Elektronik menurut Bulan di Kabupaten Minahasa Tenggara, 2021**
Table 3.1.4 **Number of Electronic Identity Card Printing by Month in Minahasa Tenggara Regency, 2021**

Bulan Month	Jumlah Pencetakan e-KTP Number of Electronic Identity Card
(1)	(2)
Januari/January	1 115
Februari/February	408
Maret/March	1 123
April/April	1 548
Mei/May	1 125
Juni/June	1 230
Juli/July	1 013
Agustus/August	579
September/September	959
Oktober/October	1 049
November/November	956
Desember/December	732
Jumlah/Total	11 837

Catatan/Note:

Sumber/Source: Dinas Kependudukan dan Pencatatan Sipil Kabupaten Minahasa Tenggara/Population and Civil Registration Agency Minahasa Tenggara

3.2 KETENAGAKERJAAN EMPLOYMENT

Tabel 3.2.1 Jumlah Penduduk Berumur 15 Tahun Keatas Menurut Jenis Kegiatan Selama Seminggu yang Lalu dan Jenis Kelamin di Kabupaten Minahasa Tenggara, 2021
Population Aged 15 Years and Over by Type of Activity During The Previous Week and Sex in Minahasa Tenggara Regency, 2021

Kegiatan Utama <i>Main Activity</i>	Jenis Kelamin/Sex		
	Laki-Laki <i>Male</i>	Perempuan <i>Female</i>	Laki-Laki+ Perempuan <i>Male+Female</i>
(1)	(2)	(3)	(4)
I. Angkatan Kerja/<i>Economically Active</i>	34 199	17 760	51 959
1. Bekerja/ <i>Working</i>	33 245	16 954	50 199
2. Pengangguran Terbuka/ <i>Unemployment</i>	954	806	1 760
II. Bukan Angkatan Kerja/<i>Not Economically Active</i>	7 509	20 629	28 138
1. Sekolah/ <i>Attending School</i>	2 334	2 236	4 570
2. Mengurus Rumah Tangga/ <i>Housekeeping</i>	1 729	16 032	17 761
3. Lainnya/ <i>Others</i>	3 446	2 361	5 807
Jumlah/<i>Total</i>	41 708	38 389	80 097

Catatan/*Note:*

Sumber/*Source:* BPS, Survei Angkatan Kerja Nasional (Sakernas) Agustus/BPS-Statistics Indonesia, August National Labor Force Survey

Tabel
Table 3.2.2

Penduduk Berumur 15 Tahun ke Atas Menurut Pendidikan Tertinggi yang Ditamatkan dan Jenis Kegiatan Selama Seminggu yang Lalu di Kabupaten Minahasa Tenggara, 2021

Population 15 Years of Age and Over by Educational Attainment and Type of Activity During the Previous Week in Minahasa Tenggara Regency, 2021

Pendidikan Tertinggi yang Ditamatkan ¹ <i>Educational Attainment¹</i>	Angkatan Kerja/ <i>Economically Active</i>			Persentase Bekerja terhadap Angkatan Kerja <i>Percentage of Working to Economically Active</i>
	Bekerja <i>Working</i>	Pengangguran ² <i>Unemployment²</i>	Jumlah Angkatan Kerja <i>Total of Economically Active</i>	
(1)	(2)	(3)	(4)	(5)
0	16 777	774	17 551	95,59
1	9 972	412	10 384	96,03
2	17 145	432	17 577	97,54
3	6 305	142	6 447	97,80
Jumlah/Total	50 199	1 760	51 959	96,61

Lanjutan Tabel/*Continued Table 3.2.2*

Pendidikan Tertinggi yang Ditamatkan ¹ <i>Educational Attainment¹</i>	Bukan Angkatan Kerja <i>Not Economically Active</i>	Jumlah Total	Persentase Angkatan Kerja terhadap Penduduk Usia Kerja <i>Percentage of Economically Active to Working Age Population</i>
(1)	(6)	(7)	(8)
0	10 085	27 636	63,51
1	7 113	17 497	59,35
2	9 791	27 368	64,22
3	1 149	7 596	84,87
Jumlah/Total	28 138	80 097	64,87

Catatan/Note: ¹ 0. ≤ Sekolah Dasar (SD)/≤ *Primary School*
 1. Sekolah Menengah Pertama/*Junior High School*
 2. Sekolah Menengah Atas/*Senior High School*
 3. Perguruan Tinggi/*Collage*
² 1. Mencari pekerjaan/*Looking for work*
 2. Mempersiapkan usaha/*Establishing a new business/firm*
 3. Merasa tidak mungkin mendapat pekerjaan/*Feeling hopeless in looking for work (discouraged job seekers)*
 4. Sudah punya pekerjaan tetapi belum mulai bekerja/*Having job already but not starting to work yet*

Sumber/Source: BPS, Survei Angkatan Kerja Nasional (Sakernas) Agustus/BPS-Statistics Indonesia, August National Labor Force Survey

Tabel
Table 3.2.3

Penduduk Berumur 15 Tahun Ke Atas yang Bekerja Selama Seminggu yang Lalu Menurut Status Pekerjaan Utama dan Jenis Kelamin di Kabupaten Minahasa Tenggara, 2021
Population 15 Years of Age and Over who Worked During The Previous Week by Main Employment Status and Sex in Minahasa Tenggara Regency, 2021

Status Pekerjaan Utama <i>Main Employment Status</i>	Laki-Laki <i>Male</i>	Perempuan <i>Female</i>	Jumlah <i>Total</i>
(1)	(2)	(3)	(4)
Berusaha sendiri <i>Own account worker</i>	10 033	6 330	16 363
Berusaha dibantu buruh tidak tetap/buruh tidak dibayar <i>Employer assisted by temporary worker/unpaid worker</i>	3 343	1 536	4 879
Berusaha dibantu buruh tetap/buruh dibayar <i>Employer assisted by permanent worker/paid worker</i>	1 003	347	1 350
Buruh/Karyawan/Pegawai/ <i>Employee</i>	10 490	5 483	15 973
Pekerja bebas <i>Casual worker</i>	7 316	239	7 555
Pekerja keluarga/tak dibayar <i>Family worker/unpaid worker</i>	1 060	3 019	4 079
Jumlah/Total	33 245	16 954	50 199

Catatan/Note: ...

Sumber/Source: BPS, Survei Angkatan Kerja Nasional (Sakernas) Agustus/BPS-Statistics Indonesia, August National Labor Force Survey

Tabel
Table 3.2.4

Jumlah Pendaftar, Lowongan, dan Penempatan Tenaga Kerja Menurut Jenis Kelamin dan Bulan di Kabupaten Minahasa Tenggara, 2021
Number of Vacancies Registered and Placement of Workers by Sex and Month in Minahasa Tenggara Regency, 2021

Bulan Month	Pendaftar/Registered		Lowongan/Vacancies		Penempatan/Placement	
	Laki-laki Male	Perempuan Female	Laki-laki Male	Perempuan Female	Laki-laki Male	Perempuan Female
(1)	(2)	(3)	(4)	(5)	(6)	(7)
Januari/January	21	4	17	1	17	1
Februari/February	38	22	-	-	35	15
Maret/March	18	4	5	12	15	3
April/April	22	15	-	-	19	10
Mei/May	17	17	-	-	15	10
Juni/June	26	5	-	-	21	2
Juli/July	25	8	-	-	21	8
Agustus/August	14	3	-	-	10	1
September/September	13	7	-	-	9	5
Oktober/October	24	4	-	-	20	1
November/November	23	8	-	-	18	5
Desember/December	19	1	-	-	14	-
Minahasa Tenggara	260	98	22	13	214	61

Catatan/Note: ...

Sumber/Source: Dinas Tenaga Kerja dan Transmigrasi Kabupaten Minahasa Tenggara/Manpower and Transmigration Service of Minahasa Tenggara Regency

BAB 4

SOSIAL DAN KESEJAHTERAAN RAKYAT
SOCIAL AND WELFARE

JUMLAH TEMPAT PERIBADATAN DI KABUPATEN MINAHASA TENGGARA

*Numbers Place of Worship Religion
in Minahasa Tenggara Regency*

358 Tempat Ibadah

309 GEREJA PROTESTAN
Protestant Church

35 MASJID
Mosque

1 MUSJOLA
Ray Room

13 GEREJA KATOLIK
Catholic Church



mitrakab.bps.go.id



BPS Minahasa Selatan



BPSminsel

Sumber:
Kantor Kementerian
Agama
Kabupaten
Minahasa Tenggara

Source:
Office of Religious Affairs
Minahasa Tenggara Regency

PENJELASAN TEKNIS

Tidak/belum pernah sekolah adalah mereka yang tidak pernah atau belum pernah terdaftar dan tidak pernah atau belum pernah aktif mengikuti pendidikan di suatu jenjang pendidikan formal. Termasuk juga yang tamat/belum tamat taman kanak-kanak tetapi tidak melanjutkan ke sekolah dasar.

Masih bersekolah adalah mereka yang terdaftar dan aktif mengikuti pendidikan formal dan nonformal (Paket A, B, atau C), baik pendidikan dasar, menengah maupun pendidikan tinggi. Bagi mahasiswa yang sedang cuti dianggap masih bersekolah.

Tidak bersekolah lagi adalah mereka yang pernah terdaftar dan aktif mengikuti pendidikan di suatu jenjang pendidikan formal dan nonformal (Paket A, B, atau C), tetapi pada saat pencacahan tidak lagi terdaftar dan tidak aktif mengikuti pendidikan.

Tamat sekolah adalah menyelesaikan pelajaran yang ditandai dengan lulus ujian akhir pada kelas atau tingkat terakhir suatu jenjang pendidikan di sekolah negeri maupun swasta dengan mendapatkan tanda tamat belajar/ijazah. Seseorang yang belum mengikuti pelajaran pada kelas tertinggi tetapi telah mengikuti ujian akhir dan lulus dianggap tamat sekolah.

TECHNICAL NOTES

Not/never attending school is someone who has never attended or never been registered in a formal education, such as primary, secondary, and tertiary education. Those who just completed kindergarten are considered as never attended school.

Attending school is someone who is currently attending primary, secondary, or tertiary education, including package A, package B, or package C. College student who postpones his/her study is considered as attending school.

Not attending school anymore is someone who had enrolled and participated in formal and non-formal education in the past including package A, package B, or package C, but currently does not attend school.

Completed particular level of education is someone who has completed particular level of education in private or public school and accepting graduation certificate. Someone who has never attended the highest grade but passed the final exam is considered as completed particular level of education.

Dapat membaca dan menulis artinya dapat membaca dan menulis kata-kata/kalimat sederhana dengan suatu aksara tertentu.

Able to read and write is the ability to read and write at least a simple sentence in any letter of alphabets.

Jalur Pendidikan di Indonesia terdiri atas 1) pendidikan formal, 2) pendidikan nonformal, dan 3) pendidikan informal yang ketiganya dapat saling melengkapi dan memperkaya (Undang-Undang No. 20 Tahun 2014 tentang Sistem Pendidikan Nasional).

The Education System in Indonesia consists of 1) a formal education, 2) non-formal education, and 3) informal education that all three can be complementary and enriching (Law No. 20 Year 2014 about The National Education System).

Jenjang Pendidikan Formal terdiri atas pendidikan dasar, pendidikan menengah, dan pendidikan tinggi. Jenis pendidikan yang diajarkan mencakup pendidikan umum, kejuruan, akademik, profesi, vokasi, keagamaan, dan khusus.

The Formal Education Level consists of primary education, secondary education, and high education. The kind of education that taught consists of general education, vocational, academic, professional, religious, and specific education.

Pendidikan Dasar berbentuk Sekolah Dasar (SD) dan Madrasah Ibtidaiyah (MI) atau bentuk lain yang sederajat serta Sekolah Menengah Pertama (SMP) dan Madrasah Tsanawiyah (MTs), atau bentuk lain yang sederajat.

The Primary Education consists of Elementary School and Islamic Elementary School or other equivalent forms and Junior High School and MTs, or other equivalent forms.

Pendidikan Menengah berbentuk Sekolah Menengah Atas (SMA), Madrasah Aliyah (MA), Sekolah Menengah Kejuruan (SMK), dan Madrasah Aliyah Kejuruan (MAK), atau bentuk lain yang sederajat.

The Secondary Education consists of the senior high school, MA, Vocational School, and Vocational Madrasah Aliyah, or other equivalent forms.

Pendidikan Tinggi merupakan jenjang pendidikan setelah pendidikan menengah yang

The High Education consists of the education level after the secondary education that consists of diplomas,

mencakup program pendidikan diploma, sarjana, magister, spesialis, dan doktor yang diselenggarakan oleh perguruan tinggi. Perguruan tinggi dapat berbentuk akademi, politeknik, sekolah tinggi, institut, atau universitas.

Rumah Sakit adalah tempat pemeriksaan dan perawatan kesehatan, biasanya berada di bawah pengawasan dokter/tenaga medis, yang melayani penderita yang sakit untuk berobat rawat jalan atau rawat inap.

Rumah Sakit Bersalin adalah rumah sakit khusus untuk persalinan, dilengkapi pelayanan spesialis pemeriksaan kehamilan, persalinan, rawat inap dan rawat jalan ibu dan anak yang berada di bawah pengawasan dokter spesialis kandungan.

Rumah Bersalin adalah sarana pelayanan kesehatan dengan izin sebagai rumah bersalin, dilengkapi pelayanan pemeriksaan kehamilan, persalinan serta pemeriksaan ibu dan anak yang berada di bawah pengawasan bidan senior.

Poliklinik adalah sarana kesehatan yang dipakai untuk pelayanan berobat jalan, biasanya berada di bawah pengawasan dokter/tenaga medis.

Puskesmas (Pusat Kesehatan Masyarakat) adalah unit pelaksana teknis dinas kesehatan kabupaten/

bachelor, master, specialist, and doctoral degrees that are held by the college. The colleges can be academy, polytechnic, high school, institute, or university.

Hospital is a place for health check, usually controlled/supervised by doctors/medical personnel to serve the ill patients to get outpatient or inpatient treatment services.

Maternity Hospital is a specialized hospital for childbirth, has specialist inspection service to pregnancy, childbirth, hospitalization and outpatient for mothers and children that is under the supervision of an obstetrician.

Maternity House is health care facility with a license as a maternity house, equipped with prenatal care, childbirth and examination of mothers and children which is under the supervision of a senior midwife.

Polyclinic is a health facility in which to get outpatient services, usually under the control of doctor/medical personnel.

Public Health Center is technical implementation unit of regency health department that have the primary

kota yang mempunyai fungsi utama sebagai penyelenggara pelayanan kesehatan tingkat pertama. Wilayah kerja puskesmas maksimal adalah satu kecamatan dan untuk dapat menjangkau wilayah kerjanya, puskesmas mempunyai jaringan pelayanan yang meliputi unit Puskesmas Pembantu (Pustu), unit Puskesmas Keliling (Puskel), dan unit bidan desa/komunitas (Peraturan Menteri Kesehatan RI No. 75 Tahun 2015 Tentang Pusat Kesehatan Masyarakat).

Apotek adalah suatu tempat tertentu yang digunakan untuk melakukan pekerjaan kefarmasian, dan penyaluran/penjualan obat atau bahan farmasi dan perbekalan kesehatan lainnya kepada masyarakat yang dikelola oleh tenaga apoteker (Peraturan Menteri Kesehatan RI No. 1332 Tahun 2002 Tentang Perubahan Atas Peraturan Menteri Kesehatan RI No. 922/MENKES/PER/X/1993 Tentang Ketentuan dan Tata Cara Pemberian Izin Apotek).

Imunisasi adalah memasukkan kuman atau racun penyakit tertentu yang sudah dilemahkan (vaksin) ke dalam tubuh dengan cara disuntik atau diminum (diteteskan dalam mulut) dengan maksud agar terjadi kekebalan tubuh terhadap penyakit tersebut.

Keluhan kesehatan adalah keadaan seseorang yang mengalami

function as a first-level health care providers. The working area standard of public health center is one district and to reach their working areas, public health centers have a service network covering subsidiary of public health center, mobile public health center units, and midwife units (Regulation of the Minister of Health of Indonesia Number 75 Year 2015 about Public Health Center).

Pharmacy is a specific place that is used for pharmaceutical jobs, and distribution/sale of drugs/ pharmaceuticals and other medical supplies to people that are administered by trained pharmacist (Regulation of the Minister of Health of Indonesia Number 1332 Year 2002 about the Changes of Regulation of the Minister of Health of Indonesia Number 922/ MENKES/PER/X/1993 about Pro-vision and Procedures for Administration of Licensed Pharmacies).

Immunization is putting enervated microbe of a certain disease into human body by injection or drinking (dropping into mouth) to make the body immune to that disease.

Health complaint is a condition where a person has health or mental

gangguan kesehatan atau kejiwaan, baik karena penyakit akut, penyakit kronis, kecelakaan, kriminal, atau hal lain.

Mengobati sendiri adalah upaya oleh anggota rumah tangga/keluarga dengan melakukan pengobatan sendiri tanpa datang ke tempat fasilitas kesehatan atau memanggil dokter/petugas kesehatan ke rumahnya (misal minum obat modern, jamu, kerokan, kompres, kop, pijat) agar sembuh atau menjadi lebih ringan keluhan kesehatannya.

Angka penemuan kasus tuberkulosis adalah jumlah kasus baru tuberkulosis (TB) dan kasus TB yang didiagnosis kambuh yang diobati dalam program penanggulangan TB nasional dan dilaporkan kepada WHO, dibagi dengan perkiraan WHO terhadap jumlah kasus insiden tuberkulosis pada tahun yang sama, dinyatakan sebagai persentase.

Angka keberhasilan pengobatan tuberkulosis smear-positif/BasilTahan Asam (BTA) positif adalah proporsi (dinyatakan sebagai persentase) kasus TB BTA positif yang terdaftar di bawah program pengendalian TB nasional pada tahun tertentu yang dinyatakan berhasil menyelesaikan pengobatan. Dengan atau tanpa bukti bakteriologi keberhasilan ("sembuh" dan "menyelesaikan pengobatan" masing-masing).

problems because of acute illness, chronically illness, accident, crimes, or others.

Self treatment is an effort of household members/family to have a health treatment by themselves without visiting health facilities or a doctor/health personnel (for instance, by taking modern medicine, herb medicine, chief with a coin, compress, cupping suction, massage) in order to recover from illness or reduce the health complaint.

The case detection rate for all forms of tuberculosis is the number of new and replace tuberculosis cases diagnosed and treated in national tuberculosis control programmes and notified to WHO, divided by WHO's estimate of the number of incident tuberculosis cases for the same year, expressed as a percentage.

The treatment success rate for new pulmonary smear-positive tuberculosis cases is the proportion (expressed as a percentage) of new smear-positive tuberculosis cases registered under a national tuberculosis control programme in a given year that succesfully completed treatment. With or without bacteriological evidence of succes ("cured" and "treatment completed" respectively).

Kasus kumulatif AIDS adalah kumulatif kasus AIDS sampai dengan referensi waktu tertentu.

BCG (Bacillus Calmette Guerin) merupakan vaksinasi untuk mencegah penyakit TBC, diberikan pada bayi baru lahir atau anak, dengan suntikan pada kulit pangkal lengan atas. Bekas suntikan kemudian akan membentuk tonjolan kecil jaringan parut pada kulit lengan atas. Suntikan BCG diberikan kepada anak sebanyak 1 kali.

DPT (Difteri, Pertusis, Tetanus) merupakan vaksin untuk mencegah penyakit Difteri, Pertusis, dan Tetanus yang diberikan pada bayi berumur 3 bulan ke atas, dengan suntikan pada paha, diulang 1 bulan dan 2 bulan kemudian, sehingga suntikan imunisasi DPT lengkap pada balita berjumlah 3 kali (kadang-kadang selang waktu antar suntikan bisa lebih dari 1 bulan).

Luas lantai adalah luas lantai yang ditempati dan digunakan untuk keperluan sehari-hari (sebatas atap).

Air leding adalah sumber air yang berasal dari air yang telah melalui proses penjernihan dan penyehatan sebelum dialirkan kepada konsumen melalui instalasi berupa saluran air. Sumber air ini biasanya diusahakan oleh PAM/PDAM/BPAM. Termasuk dalam hal ini air leding yang didapat secara eceran.

Cummulative AIDS case is cummulative AIDS cases with reference to a particular time.

BCG (Bacillus Calmette Guerin) is a vaccine to prevent TBC disease, given to newborns or children, by injection at the base of the skin of the upper arm. Injection site will form little bumps of scar tissue in the skin of the upper arm. BCG injections given to children 1 times.

DPT (Diphtheria, Pertussis, Tetanus) is a vaccine to prevent the diphtheria, pertussis, and tetanus disease, given to infants aged 3 months and above, with a shot in the thigh, repeated one month and two months later, so that the complete DPT immunization shots at toddler totaling 3 times (sometimes the time interval between injections can be more than 1 month).

Floor area is the total area which is occupied and utilized daily.

Pipe water is a water source that comes from water that has been through a process of purification and sanitation before distribute to consumers through an instalation of water lines. This water source is usually distributed by PAM/PDAM/BPAM. This include a pipe water that sold at retail.

Sumur terlindung adalah air yang berasal dari dalam tanah yang digali dan lingkaran sumur tersebut dilindungi oleh tembok paling sedikit 0,8 meter di atas tanah dan 3 meter ke bawah tanah, serta ada lantai semen sejauh 1 meter dari lingkaran sumur.

Protected wells is water that comes from the soil were excavated and the circumference of the well was protected by walls at least 0.8 meters above ground and 3 meters underground, and cement floor as far as 1 meter from the well circumference.

Status penguasaan bangunan tempat tinggal milik sendiri adalah jika tempat tinggal tersebut pada waktu pencacahan betul-betul sudah milik kepala rumah tangga atau salah seorang anggota rumah tangga. Rumah yang dibeli secara angsuran melalui kredit bank atau rumah dengan status sewa beli dianggap rumah milik sendiri.

Own ownership property status is a status of dwelling occupied belongs to the head of household or one of the household member. Houses bought through bank credit or houses with leasing status were also categorized as an own property.

Peristiwa tindak pidana yang dilaporkan ialah setiap peristiwa yang diterima kepolisian dari laporan masyarakat, atau peristiwa dimana pelakunya tertangkap tangan oleh kepolisian.

Reported crime incidence includes all criminal cases reported and received by police office, and all crimes caught by police.

Jumlah tindak pidana menggambarkan jumlah kasus tindak pidana yang terjadi pada kurun waktu tertentu.

Crime total refers to the number of criminal cases occurring during a given period.

Resiko penduduk terjadi tindak pidana per 100.000 penduduk mengindikasikan peluang penduduk berisiko terkena tindak pidana. Biasanya dinyatakan dalam setiap 100.000 penduduk.

Crime rate indicates the probability of population exposed to risk of crime, expressed in every 100,000 people.

$$= \frac{\text{Number of criminal cases year t}}{\text{Total population year t}} \times 100.000$$

Selang waktu terjadi tindak pidana tahun t mengindikasikan selang waktu terjadinya satu tindak kejahatan dengan kejahatan yang lain.

$$= \frac{365 \times 24 \times 60 \times 60}{\text{Jumlah tindak pidana tahun t} \times (\text{detik})}$$

Persentase penyelesaian peristiwa tindak pidana menyatakan persentase penyelesaian tindak pidana oleh polisi. Suatu tindak pidana dinyatakan sebagai kasus yang selesai di tingkat kepolisian, apabila: berkas perkaranya sudah siap untuk diserahkan atau telah diserahkan kepada kejaksaan; dalam hal delik aduan, pengaduannya dicabut dalam tenggang waktu yang telah ditentukan menurut undang-undang; telah diselesaikan oleh kepolisian berdasarkan azas plichtmatigheid (kewajiban berdasarkan kewenangan hukum); kasus yang dimaksud tidak termasuk kompetensi kepolisian.; tersangka meninggal dunia; kasus kadaluwarsa.

$$= \frac{\text{Jumlah tindak pidana yang diselesaikan}}{\text{Jumlah peristiwa tindak pidana yang dilaporkan}} \times 100\%$$

Bencana Alam adalah peristiwa atau serangkaian peristiwa yang mengancam dan mengganggu kehidupan/penghidupan masyarakat yang disebabkan oleh faktor alam antara lain berupa gempa bumi, tsunami, gunung meletus, banjir,

Crime clock indicates the time interval of occurrence between one crime to another crime.

$$= \frac{365 \times 24 \times 60 \times 60}{\text{Number of criminal cases year t}} \times (\text{second})$$

Crime clearance rate refers to percentage of crime clearance by police. A criminal case is categorized as a cleared case by police, if: All documents are ready to submit or already submitted to justice court; In the case of attense that warrants complaint, the complaint was withdraw within a given period state in the law; The case was cleared by police based on the principle of plichmatigheid (obligation on the basis of law outhority); The case was not the responsibility of police office; The suspect died; The case was out of date.

$$= \frac{\text{Number of cleared criminal cases}}{\text{Number of reported criminal cases}} \times 100\%$$

Natural Disaster is an event or series of events that threaten and disrupt the lives and livelihoods caused by natural factors such as: earthquake, tsunami, volcanic eruption, flood, flash flood, drought, typhoon/cyclone, and landslide so it can lead to result in loss of

kekeringan, angin topan, dan tanah longsor sehingga mengakibatkan kerugian materi maupun non-materi.

Korban meninggal adalah orang yang dilaporkan tewas atau meninggal dunia akibat bencana.

Korban hilang adalah orang yang dilaporkan hilang atau tidak ditemukan atau tidak diketahui keberadaannya setelah terjadi bencana.

Korban luka/sakit adalah orang yang mengalami luka-luka atau sakit, dalam keadaan luka ringan, luka sedang maupun luka parah/berat, baik yang berobat jalan maupun rawat inap.

Rusak Berat adalah kriteria kerusakan yang mengakibatkan bangunan roboh atau sebagian besar komponen struktur rusak.

Rusak sedang adalah kriteria kerusakan yang mengakibatkan sebagian kecil komponen struktur rusak, dan komponen penunjang rusak namun bangunan masih tetap berdiri.

Rusak ringan adalah kriteria kerusakan yang mengakibatkan sebagian komponen struktur retak (struktur masih bisa digunakan) dan bangunan masih tetap berdiri.

Untuk mengukur kemiskinan, BPS

material and non-material.

Fatality is a person reported killed or death in the wake of a disaster.

Missing person is a person reported missing or who cannot be located or who cannot be accounted for in the wake of a disaster.

Casualty is a person suffering injury or illness, in a state of light injury, moderate injury, or heavy injury, which in undergoing treatment as either an outpatient or inpatient.

Severely damaged is the criteria of damage that resulted most buildings collapsed or damaged its structural components.

Damaged is the criteria of damage that resulted defective fraction of structural components and supporting components damaged, but the building still stands.

Lightly damaged is the criteria of damage that resulted partially cracked structural components, but the structure still can be used and the building still stands.

To measure poverty, BPS-Statistics

menggunakan konsep kemampuan memenuhi kebutuhan dasar (basic needs approach). Dengan pendekatan ini, kemiskinan dipandang sebagai ketidakmampuan dari sisi ekonomi untuk memenuhi kebutuhan dasar makanan dan bukan makanan yang diukur dari sisi pengeluaran. Metode yang digunakan adalah menghitung Garis Kemiskinan (GK), yang terdiri dari dua komponen yaitu Garis Kemiskinan Makanan (GKM) dan Garis Kemiskinan Non-Makanan (GKNM). Penghitungan Garis Kemiskinan dilakukan secara terpisah untuk daerah perkotaan dan pedesaan.

Penduduk miskin adalah penduduk yang memiliki rata-rata pengeluaran per kapita per bulan di bawah Garis Kemiskinan.

Garis Kemiskinan Makanan (GKM) merupakan nilai pengeluaran kebutuhan minimum makanan yang disetarakan dengan 2.100 kkalori per kapita per hari. Garis Kemiskinan Non-Makanan (GKNM) adalah kebutuhan minimum untuk perumahan, sandang, pendidikan, kesehatan, dan kebutuhan dasar lainnya.

Ukuran Kemiskinan

Head Count Index (HCI-P0) adalah persentase penduduk miskin yang berada di bawah Garis Kemiskinan (GK).

Indeks Kedalaman Kemiskinan (Poverty Gap Index-P1) merupakan

Indonesia has used the concept of basic needs approach. Therefore, poverty is viewed as economic inability to fulfill food and non-food basic needs which are measured by consumption/expenditure. The method used is calculating poverty line, which consists of two components that are Food Poverty Line (FPL) and Non-Food Poverty Line (NFPL). The poverty line was calculated separately for urban and rural areas.

A person whose expenditure per capita per month is below the poverty line is considered to be poor.

The Food Poverty Line refers to the daily minimum requirement of 2,100 kcal per capita per day. The Non-Food Poverty Line refers to the minimum requirement for household necessities for clothing, education, health, and other basic individual needs.

Poverty Measures

Head Count Index (HCI-P0) simply measures the percentage of the population that is counted as poor, often denoted by P0.

Poverty Gap Index-P1 measures the extent to which individuals fall below

ukuran rata-rata kesenjangan pengeluaran masing-masing penduduk miskin terhadap garis kemiskinan. Semakin tinggi nilai indeks, semakin jauh rata-rata pengeluaran penduduk dari garis kemiskinan.

Indeks Keparahan Kemiskinan (Poverty Severity Index-P2) memberikan gambaran mengenai penyebaran pengeluaran di antara penduduk miskin. Semakin tinggi nilai indeks, semakin tinggi ketimpangan pengeluaran di antara penduduk miskin.

Foster-Greer-Thorbecke (1984) merumuskan suatu ukuran yang digunakan untuk mengukur tingkat kemiskinan sebagai berikut:

$$P_a = \frac{1}{n} \sum_{i=1}^q \left[\frac{z - y_i}{z} \right]^a$$

dimana:

a=0, 1, 2

z=Garis kemiskinan

y_i=Rata-rata pengeluaran perkapita sebulan penduduk yang berada di bawah garis kemiskinan (i=1,2,...,q), y_i<z

q=Banyaknya penduduk yang berada di bawah garis kemiskinan

n=Jumlah penduduk

the poverty line (the poverty gaps) as a proportion of the poverty line. Higher value of the index shows that the gap between average expenditure of the poor and the poverty line is wider.

Poverty Severity Index-P2 describes inequality among the poor. This is simply a weighted sum of poverty gaps (as a proportion of the poverty line), where the weights are the proportionate poverty gaps themselves. Hence, by squaring the poverty gap index, the measure implicitly puts more weight on observations that fall well below the poverty line. Higher value of the index shows that inequality among the poor is higher.

Foster-Greer-Thorbecke (1984) developed poverty measures that may be written as:

$$P_a = \frac{1}{n} \sum_{i=1}^q \left[\frac{z - y_i}{z} \right]^a$$

where:

a=0, 1, 2

z=the poverty line

y_i=Average expenditure per capita per month of the poor (i=1,2,...,q), y_i<z

q=the number of poor

n=the total population

Jika $a=0$, diperoleh Head Count Index (P0), jika $a=1$ diperoleh indeks kedalaman kemiskinan (Poverty Gap Index-P1) dan jika $a=2$ disebut indeks keparahan kemiskinan (Poverty Severity Index-P2).

Indeks Pembangunan Manusia (IPM) menjelaskan bagaimana penduduk dapat mengakses hasil pembangunan dalam memperoleh pendapatan, kesehatan, pendidikan dan sebagainya. IPM diperkenalkan oleh UNDP pada tahun 1990 dan dipublikasikan secara berkala dalam laporan tahunan Human Development Report (HDR). IPM dibentuk oleh 3 (tiga) dimensi dasar: Umur panjang dan hidup sehat; pengetahuan; dan standarhiduplayak.

Pendidikan

Salah satu keberhasilan pembangunan di suatu wilayah adalah apabila didukung oleh sumber daya manusia yang berkualitas. Melalui jalur pendidikan, pemerintah berupaya untuk menghasilkan dan meningkatkan sumber daya manusia yang berkualitas.

Pada Tahun 2020 di Kabupaten Minahasa Tenggara Tercatat ada sebanyak 96 Sekolah Dasar, 2 Madrasah Ibtidaiyah, 41 Sekolah Menengah Pertama, 2 Madrasah Tsanawiyah, 11 Sekolah Menengah Atas, dan 1 Madrasah Aliyah

if $a=0$ is obtained Head Count Index (P0), if $a=1$ is obtained Poverty Gap Index-P1 , and if $a=2$ is obtained Poverty Severity Index-P2.

The Human Development Index (HDI) explains how people can access development results in obtaining income, health, education and so forth. HDI was introduced by United Nations Development Programme (UNDP) in 1990 and published periodically in the annual report of the Human Development Report. HDI was formed by three basic dimensions: a long and healthy life; knowledge; and a decent standard of living.

Education

The quality of human resources is one factor in supporting the success of development. Through education, the government tries to produce and increase the quality of human resources.

At 2020 there are 96 Elementary School, 2 Madrasah Ibtidaiyah, 41 Junior High School, 2 Madrasah Tsanawiyah, 11 Senior High School, and a Madrasah Aliyah

Kesehatan

Pembangunan kesehatan menyangkut seluruh aspek kehidupan manusia. Bila pembangunan kesehatan berhasil dengan baik maka akan meningkatkan kesejahteraan rakyat secara langsung. Selain itu, pembangunan kesehatan juga memuat mutu dan upaya kesehatan yang sangat dipengaruhi oleh ketersediaan fasilitas kesehatan.

Tenaga kesehatan merupakan sumber daya manusia yang sangat dibutuhkan karena dengan bantuan mereka maka banyak kemungkinan penyakit dapat disembuhkan.

Pada Tahun 2021 di Kabupaten Minahasa Tenggara Tercatat baru memiliki dua Rumah Sakit yang terletak di Kecamatan Ratatotok dan Pasan, 13 Puskesmas dan 144 Posyandu.

Health

The health development comprises all aspects of human life. The improvement of health development succeed will increase the welfare of the society. The quality of health development is influenced by the availability and the utility of health facilities.

Physicians are one of the most important human resources in health. They will help people to heal the sickness.

At 2021, Minahasa Tenggara Regency has a hospital which located in Ratatotok and Pasan Dstrict, 13 Public Health Center and 144 Maternal & Child Health Center.

Gambar 4.1
Figures

Jumlah Sekolah Menurut Tingkat Pendidikan di Kabupaten Minahasa Tenggara, 2021
Number of Schools by Education Level in Minahasa Tenggara District, 2021



Sumber/Source : BPS, Pendataan Potensi Desa (Podes)/ BPS-Statistics Indonesia, Village Potential Data Collection

4.1 PENDIDIKAN EDUCATION

Tabel 4.1.1 Jumlah Sekolah, Guru, dan Murid Taman Kanak-Kanak (TK) di Bawah Kementerian Pendidikan dan Kebudayaan Menurut Kecamatan di Kabupaten Minahasa Tenggara, 2020/2021 dan 2021/2022
Number of Schools, Teachers, and Pupils in Kindergarten Under The Ministry of Education and Culture by Subdistrict in Minahasa Tenggara Regency, 2020/2021 and 2021/2022

Kecamatan Subdistrict	Sekolah/Schools					
	Negeri/Public		Swasta/Private		Jumlah/Total	
	2020/2021	2021/2022	2020/2021	2021/2022	2020/2021	2021/2022
(1)	(2)	(3)	(4)	(5)	(6)	(7)
Ratatotok	-	-	9	10	10	10
Posumaen	-	-	12	11	12	11
Belang	-	-	7	7	7	7
Ratahan	-	-	12	12	11	12
Pasan	1	1	7	8	8	9
Ratahan Timur	-	-	4	4	4	4
Tombatu	1	1	7	7	8	8
Tombatu Timur	-	-	6	6	6	6
Tombatu Utara	-	-	3	4	3	4
Touluaan	-	-	13	13	13	13
Touluaan Selatan	-	-	3	3	3	3
Silian Raya	-	-	6	6	6	6
Minahasa Tenggara	2	2	89	91	91	93

Lanjutan Tabel/*Continued Table* 4.1.1

Kecamatan Subdistrict	Guru ¹ /Teachers ¹					
	Negeri/Public		Swasta/Private		Jumlah/Total	
	2020/2021	2021/2022	2020/2021	2021/2022	2020/2021	2021/2022
(1)	(8)	(9)	(10)	(11)	(12)	(13)
Ratatotok	-	-	14	18	18	14
Posumaen	-	-	24	22	22	24
Belang	-	-	11	13	13	11
Ratahan	-	-	22	25	25	22
Pasan	3	3	12	12	15	15
Ratahan Timur	-	-	11	10	10	11
Tombatu	4	3	19	15	18	23
Tombatu Timur	-	-	16	14	14	16
Tombatu Utara	-	-	4	4	4	4
Touluaan	-	-	21	24	24	21
Touluaan Selatan	-	-	7	9	9	7
Silian Raya	-	-	15	16	16	15
Minahasa Tenggara	7	6	176	182	188	183

Lanjutan Tabel/*Continued Table* 4.1.1

Kecamatan Subdistrict	Murid/Pupils					
	Negeri/Public		Swasta/Private		Jumlah/Total	
	2020/2021	2021/2022	2020/2021	2021/2022	2020/2021	2021/2022
(1)	(14)	(15)	(16)	(17)	(18)	(19)
Ratatotok	-	-	232	260	232	260
Posumaen	-	-	342	255	342	255
Belang	-	-	228	190	228	190
Ratahan	-	-	298	296	298	296
Pasan	20	21	135	137	155	158
Ratahan Timur	-	-	81	97	81	97
Tombatu	46	36	206	227	252	263
Tombatu Timur	-	-	161	174	161	174
Tombatu Utara	-	-	69	95	69	95
Touluaan	-	-	444	323	444	323
Touluaan Selatan	-	-	98	70	98	70
Silian Raya	-	-	178	168	178	168
Minahasa Tenggara	66	57	2 472	2 292	2 538	2 349

Catatan/Note: ¹ Jumlah guru termasuk kepala sekolah dan guru/*The total of teachers including headmaster and teacher*

Sumber/Source: Kementerian Pendidikan dan Kebudayaan, Data Semester Ganjil/*Ministry of Educations and Culture, Odd semester report data*

Tabel
Table 4.1.2

Jumlah Sekolah, Guru, dan Murid Raudatul Athfal (RA) di Bawah Kementerian Agama Menurut Kecamatan di Kabupaten Minahasa Tenggara, 2019/2020 dan 2020/2021

Number of Schools, Teachers, and Pupils in Raudatul Athfal (RA) Under The Ministry of Religious Affairs by Subdistrict in Minahasa Tenggara Regency, 2019/2020 and 2020/2021

Kecamatan Subdistrict	Sekolah/Schools		Guru/Teachers		Murid/Pupils	
	2020/2021	2021/2022	2020/2021	2021/2022	2020/2021	2021/2022
(1)	(2)	(3)	(4)	(5)	(6)	(7)
Ratatotok	1	1	2	4	-	19
Posumaen	2	2	4	2	36	46
Belang	3	3	10	5	85	119
Ratahan	-	-	-	-	-	-
Pasan	-	-	-	-	-	-
Ratahan Timur	-	-	-	-	-	-
Tombatu	-	-	-	-	-	-
Tombatu Timur	1	1	3	3	10	17
Tombatu Utara	-	-	-	-	-	-
Touluaan	-	-	-	-	-	-
Touluaan Selatan	-	-	-	-	-	-
Silian Raya	-	-	-	-	-	-
Minahasa Tenggara	7	7	19	14	131	201

Catatan/Note: Seluruh Raudatul Athfal (RA) berstatus swasta/All Raudatul Athfal (RA) are private

Sumber/Source: Kementerian Agama, Data Semester Ganjil/Ministry of Religious Affairs, Odd semester report data

Tabel 4.1.3
Table

Jumlah Sekolah, Guru, dan Murid Sekolah Dasar (SD) di Bawah Kementerian Pendidikan dan Kebudayaan Menurut Kecamatan di Kabupaten Minahasa Tenggara, 2020/2021 dan 2021/2022
Number of Schools, Teachers, and Pupils in Primary Schools Under The Ministry of Education and Culture by Subdistrict in Minahasa Tenggara Regency, 2020/2021 and 2021/2022

Kecamatan Subdistrict	Sekolah/Schools					
	Negeri/Public		Swasta/Private		Jumlah/Total	
	2020/2021	2021/2022	2020/2021	2021/2022	2020/2021	2021/2022
(1)	(2)	(3)	(4)	(5)	(6)	(7)
Ratatotok	5	5	2	2	7	7
Posumaen	4	4	4	4	8	8
Belang	10	10	2	2	12	12
Ratahan	5	5	4	4	9	9
Pasan	7	7	-	-	7	7
Ratahan Timur	5	5	2	2	7	7
Tombatu	5	5	6	6	11	11
Tombatu Timur	7	7	-	-	7	7
Tombatu Utara	3	3	4	4	7	7
Touluaan	3	3	6	6	9	9
Touluaan Selatan	3	3	4	4	7	7
Silian Raya	3	3	2	2	5	5
Minahasa Tenggara	60	60	36	36	96	96

Lanjutan Tabel/Continued Table 4.1.3

Kecamatan Subdistrict	Guru ¹ /Teachers ¹					
	Negeri/Public		Swasta/Private		Jumlah/Total	
	2020/2021	2021/2022	2020/2021	2021/2022	2020/2021	2021/2022
(1)	(8)	(9)	(10)	(11)	(12)	(13)
Ratatotok	49	47	16	16	65	63
Posumaen	35	39	33	24	68	63
Belang	100	90	15	15	115	105
Ratahan	53	49	37	30	90	79
Pasan	67	62	-	-	67	62
Ratahan Timur	45	44	16	12	61	56
Tombatu	52	51	51	44	103	95
Tombatu Timur	65	62	-	-	65	62
Tombatu Utara	36	35	32	28	68	63
Touluaan	29	27	47	42	76	69
Touluaan Selatan	27	24	21	17	48	41
Silian Raya	34	30	17	15	51	45
Minahasa Tenggara	592	560	285	243	877	803

Lanjutan Tabel/*Continued Table 4.1.3*

Kecamatan Subdistrict	Murid/Pupils					
	Negeri/Public		Swasta/Private		Jumlah/Total	
	2020/2021	2021/2022	2020/2021	2021/2022	2020/2021	2021/2022
(1)	(14)	(15)	(16)	(17)	(18)	(19)
Ratatotok	758	749	291	276	1 049	1 025
Posumaen	433	460	305	309	738	769
Belang	1 421	1 409	255	267	1 676	1 676
Ratahan	630	644	410	442	1 040	1 086
Pasan	602	618	-	-	602	618
Ratahan Timur	353	344	116	98	469	442
Tombatu	515	553	604	590	1 119	1 143
Tombatu Timur	865	877	-	-	865	877
Tombatu Utara	431	436	262	297	693	733
Touluaan	235	246	481	543	716	789
Touluaan Selatan	149	171	208	243	357	414
Silian Raya	486	513	165	178	651	691
Minahasa Tenggara	6 878	7 020	3 097	3 243	9 975	10 263

Catatan/Note: ¹ Jumlah guru termasuk kepala sekolah dan guru/*The total of teachers including headmaster and teacher*
 Sumber/Source: Kementerian Pendidikan dan Kebudayaan, Sistem Data Pokok Pendidikan, data semester ganjil/*Ministry of Educations and Culture, Basic Education Data System, odd semester report data*

Tabel
Table 4.1.4

Jumlah Sekolah, Guru, dan Murid Madrasah Ibtidaiyah (MI) di Bawah Kementerian Agama Menurut Kecamatan di Kabupaten Minahasa Tenggara, 2019/2020 dan 2020/2021

Number of Schools, Teachers, and Pupils in Madrasah Ibtidaiyah (MI) Under The Ministry of Religious Affairs by Subdistrict in Minahasa Tenggara Regency, 2019/2020 and 2020/2021

Kecamatan Subdistrict	Sekolah/Schools					
	Negeri/Public		Swasta/Private		Jumlah/Total	
	2020/2021	2021/2022	2020/2021	2021/2022	2020/2021	2021/2022
(1)	(2)	(3)	(4)	(5)	(6)	(7)
Ratatotok	-	-	1	1	1	1
Posumaen	-	-	1	1	1	1
Belang	-	-	-	-	-	-
Ratahan	-	-	-	-	-	-
Pasan	-	-	-	-	-	-
Ratahan Timur	-	-	-	-	-	-
Tombatu	-	-	-	-	-	-
Tombatu Timur	-	-	-	-	-	-
Tombatu Utara	-	-	-	-	-	-
Touluaan	-	-	-	-	-	-
Touluaan Selatan	-	-	-	-	-	-
Silian Raya	-	-	-	-	-	-
Minahasa Tenggara	-	-	2	2	2	2

Lanjutan Tabel/*Continued Table 4.1.4*

Kecamatan Subdistrict	Guru/Teachers					
	Negeri/Public		Swasta/Private		Jumlah/Total	
	2020/2021	2021/2022	2020/2021	2021/2022	2020/2021	2021/2022
(1)	(8)	(9)	(10)	(11)	(12)	(13)
Ratatotok	-	-	10	13	10	13
Posumaen	-	-	7	7	7	7
Belang	-	-	-	-	-	-
Ratahan	-	-	-	-	-	-
Pasan	-	-	-	-	-	-
Ratahan Timur	-	-	-	-	-	-
Tombatu	-	-	-	-	-	-
Tombatu Timur	-	-	-	-	-	-
Tombatu Utara	-	-	-	-	-	-
Touluaan	-	-	-	-	-	-
Touluaan Selatan	-	-	-	-	-	-
Silian Raya	-	-	-	-	-	-
Minahasa Tenggara	-	-	17	20	17	20

Lanjutan Tabel/*Continued Table 4.1.4*

Kecamatan Subdistrict	Murid/Pupils					
	Negeri/Public		Swasta/Private		Jumlah/Total	
	2020/2021	2021/2022	2020/2021	2021/2022	2020/2021	2021/2022
(1)	(14)	(15)	(16)	(17)	(18)	(19)
Ratatotok	-	-	218	248	218	248
Posumaen	-	-	74	66	74	66
Belang	-	-	-	-	-	-
Ratahan	-	-	-	-	-	-
Pasan	-	-	-	-	-	-
Ratahan Timur	-	-	-	-	-	-
Tombatu	-	-	-	-	-	-
Tombatu Timur	-	-	-	-	-	-
Tombatu Utara	-	-	-	-	-	-
Touluaan	-	-	-	-	-	-
Touluaan Selatan	-	-	-	-	-	-
Silian Raya	-	-	-	-	-	-
Minahasa Tenggara	-	-	292	314	292	314

Catatan/Note:

Sumber/Source: Kementerian Agama, EMIS, Data Semester Ganjil/Ministry of Religious Affairs, EMIS, Odd semester report data

Tabel
Table 4.1.5

Jumlah Sekolah, Guru, dan Murid Sekolah Menengah Pertama (SMP) di Bawah Kementerian Pendidikan dan Kebudayaan Menurut Kecamatan di Kabupaten Minahasa Tenggara, 2020/2021 dan 2021/2022
Number of Schools, Teachers, and Pupils in Lower Secondary Schools Under The Ministry of Education and Culture by Subdistrict in Minahasa Tenggara Regency, 2020/2021 and 2021/2022

Kecamatan Subdistrict	Sekolah/Schools					
	Negeri/Public		Swasta/Private		Jumlah/Total	
	2020/2021	2021/2022	2020/2021	2021/2022	2020/2021	2021/2022
(1)	(2)	(3)	(4)	(5)	(6)	(7)
Ratatotok	1	1	3	3	4	4
Posumaen	4	4	1	1	5	5
Belang	5	5	-	-	5	5
Ratahan	2	2	1	1	3	3
Pasan	2	2	-	-	2	2
Ratahan Timur	3	3	-	-	3	3
Tombatu	4	3	1	1	5	4
Tombatu Timur	1	2	-	-	1	2
Tombatu Utara	3	3	-	-	3	3
Touluaan	2	2	-	-	2	2
Touluaan Selatan	6	6	-	-	6	6
Silian Raya	1	1	1	1	2	2
Minahasa Tenggara	34	34	7	7	41	41

Lanjutan Tabel/*Continued Table 4.1.5*

Kecamatan Subdistrict	Guru ¹ /Teachers ¹					
	Negeri/Public		Swasta/Private		Jumlah/Total	
	2020/2021	2021/2022	2020/2021	2021/2022	2020/2021	2021/2022
(1)	(8)	(9)	(10)	(11)	(12)	(13)
Ratatotok	8	9	25	24	33	33
Posumaen	41	45	10	10	51	55
Belang	66	70	-	-	66	70
Ratahan	46	44	7	6	53	50
Pasan	30	31	-	-	30	31
Ratahan Timur	35	37	-	-	35	37
Tombatu	67	63	6	11	73	74
Tombatu Timur	15	14	-	-	15	14
Tombatu Utara	43	40	-	-	43	40
Touluaan	25	32	-	-	25	32
Touluaan Selatan	50	49	-	-	50	49
Silian Raya	18	17	17	17	35	34
Minahasa Tenggara	444	451	65	68	509	519

Lanjutan Tabel/Continued Table 4.1.5

Kecamatan Subdistrict	Murid/Pupils					
	Negeri/Public		Swasta/Private		Jumlah/Total	
	2020/2021	2021/2022	2020/2021	2021/2022	2020/2021	2021/2022
(1)	(14)	(15)	(16)	(17)	(18)	(19)
Ratatotok	142	111	472	442	614	553
Posumaen	312	311	143	147	455	458
Belang	683	661	-	-	683	661
Ratahan	577	525	98	95	675	620
Pasan	343	302	-	-	343	302
Ratahan Timur	252	266	-	-	252	266
Tombatu	835	765	66	65	901	830
Tombatu Timur	180	183	-	-	180	183
Tombatu Utara	516	442	-	-	516	442
Touluaan	353	302	-	-	353	302
Touluaan Selatan	263	259	-	-	263	259
Silian Raya	188	190	238	204	426	394
Minahasa Tenggara	4 644	4 317	1 017	953	5 661	5 270

Catatan/Note: ¹ Jumlah guru termasuk kepala sekolah dan guru/The total of teachers including headmaster and teacher
 Sumber/Source: Kementerian Pendidikan dan Kebudayaan, Sistem Data Pokok Pendidikan, data semester ganjil/Ministry of Educations and Culture, Basic Education Data System, odd semester report data

Tabel
Table 4.1.6

Jumlah Sekolah, Guru, dan Murid Madrasah Tsanawiyah (MTs) di Bawah Kementerian Agama Menurut Kecamatan di Kabupaten Minahasa Tenggara, 2019/2020 dan 2020/2021

Number of Schools, Teachers, and Pupils in Madrasah Tsanawiyah (MTs) Under The Ministry of Religious Affairs by Subdistrict in Minahasa Tenggara Regency , 2019/2020 and 2020/2021

Kecamatan Subdistrict	Sekolah/Schools					
	Negeri/Public		Swasta/Private		Jumlah/Total	
	2020/2021	2021/2022	2020/2021	2021/2022	2020/2021	2021/2022
(1)	(2)	(3)	(4)	(5)	(6)	(7)
Ratatotok	-	-	1	1	1	1
Posumaen	-	-	-	-	-	-
Belang	-	-	2	2	2	2
Ratahan	-	-	-	-	-	-
Pasan	-	-	-	-	-	-
Ratahan Timur	-	-	-	-	-	-
Tombatu	-	-	-	-	-	-
Tombatu Timur	-	-	-	-	-	-
Tombatu Utara	-	-	-	-	-	-
Touluaan	-	-	-	-	-	-
Touluaan Selatan	-	-	-	-	-	-
Silian Raya	-	-	-	-	-	-
Minahasa Tenggara	-	-	3	3	3	3

Lanjutan Tabel/*Continued Table* 4.1.6

Kecamatan Subdistrict	Guru/Teachers					
	Negeri/Public		Swasta/Private		Jumlah/Total	
	2020/2021	2021/2022	2020/2021	2021/2022	2020/2021	2021/2022
(1)	(8)	(9)	(10)	(11)	(12)	(13)
Ratatotok	-	-	6	6	6	6
Posumaen	-	-	-	-	-	-
Belang	-	-	9	15	9	15
Ratahan	-	-	-	-	-	-
Pasan	-	-	-	-	-	-
Ratahan Timur	-	-	-	-	-	-
Tombatu	-	-	-	-	-	-
Tombatu Timur	-	-	-	-	-	-
Tombatu Utara	-	-	-	-	-	-
Touluaan	-	-	-	-	-	-
Touluaan Selatan	-	-	-	-	-	-
Silian Raya	-	-	-	-	-	-
Minahasa Tenggara	-	-	15	21	15	21

Lanjutan Tabel/*Continued Table 4.1.6*

Kecamatan Subdistrict	Murid/Pupils					
	Negeri/Public		Swasta/Private		Jumlah/Total	
	2020/2021	2021/2022	2020/2021	2021/2022	2020/2021	2021/2022
(1)	(14)	(15)	(16)	(17)	(18)	(19)
Ratatotok	-	-	28	39	28	39
Posumaen	-	-	-	-	-	-
Belang	-	-	270	210	270	210
Ratahan	-	-	-	-	-	-
Pasan	-	-	-	-	-	-
Ratahan Timur	-	-	-	-	-	-
Tombatu	-	-	-	-	-	-
Tombatu Timur	-	-	-	-	-	-
Tombatu Utara	-	-	-	-	-	-
Touluaan	-	-	-	-	-	-
Touluaan Selatan	-	-	-	-	-	-
Silian Raya	-	-	-	-	-	-
Minahasa Tenggara	-	-	298	249	298	249

Catatan/Note:

Sumber/Source: Kementerian Agama, EMIS, Data Semester Ganjil/Ministry of Religious Affairs, EMIS, Odd semester report data

Tabel
Table 4.1.7

Jumlah Sekolah, Guru, dan Murid Sekolah Menengah Atas (SMA) di Bawah Kementerian Pendidikan dan Kebudayaan Menurut Kecamatan di Kabupaten Minahasa Tenggara, 2020/2021 dan 2021/2022
Number of Schools, Teachers, and Pupils in Upper Secondary Schools Under The Ministry of Education and Culture by Subdistrict in Minahasa Tenggara Regency, 2020/2021 and 2021/2022

Kecamatan Subdistrict	Sekolah/Schools					
	Negeri/Public		Swasta/Private		Jumlah/Total	
	2020/2021	2021/2022	2020/2021	2021/2022	2020/2021	2021/2022
(1)	(2)	(3)	(4)	(5)	(6)	(7)
Ratatotok	-	-	2	2	2	2
Posumaen	1	1	-	-	1	1
Belang	1	1	-	-	1	1
Ratahan	2	2	1	1	3	3
Pasan	-	-	-	-	-	-
Ratahan Timur	1	1	-	-	1	1
Tombatu	1	1	-	-	1	1
Tombatu Timur	-	-	-	-	-	-
Tombatu Utara	-	-	-	-	-	-
Touluaan	1	1	-	-	1	1
Touluaan Selatan	1	1	-	-	1	1
Silian Raya	-	-	-	-	-	-
Minahasa Tenggara	8	8	3	3	11	11

Lanjutan Tabel/Continued Table 4.1.7

Kecamatan Subdistrict	Guru ¹ /Teachers ¹					
	Negeri/Public		Swasta/Private		Jumlah/Total	
	2020/2021	2021/2022	2020/2021	2021/2022	2020/2021	2021/2022
(1)	(8)	(9)	(10)	(11)	(12)	(13)
Ratatotok	-	-	15	14	15	14
Posumaen	20	21	-	-	20	21
Belang	21	25	-	-	21	25
Ratahan	58	55	9	12	67	67
Pasan	-	-	-	-	-	-
Ratahan Timur	10	6	-	-	10	6
Tombatu	36	37	-	-	36	37
Tombatu Timur	-	-	-	-	-	-
Tombatu Utara	-	-	-	-	-	-
Touluaan	30	29	-	-	30	29
Touluaan Selatan	13	13	-	-	13	13
Silian Raya	-	-	-	-	-	-
Minahasa Tenggara	188	186	24	26	212	212

Lanjutan Tabel/Continued Table 4.1.7

Kecamatan Subdistrict	Murid/Pupils					
	Negeri/Public		Swasta/Private		Jumlah/Total	
	2020/2021	2021/2022	2020/2021	2021/2022	2020/2021	2021/2022
(1)	(14)	(15)	(16)	(17)	(18)	(19)
Ratatotok	-	-	270	203	270	203
Posumaen	223	211	-	-	223	211
Belang	424	435	-	-	424	435
Ratahan	952	953	102	95	1 054	1 048
Pasan	-	-	-	-	-	-
Ratahan Timur	27	30	-	-	27	30
Tombatu	733	764	-	-	733	764
Tombatu Timur	-	-	-	-	-	-
Tombatu Utara	-	-	-	-	-	-
Touluaan	468	392	-	-	468	392
Touluaan Selatan	72	58	-	-	72	58
Silian Raya	-	-	-	-	-	-
Minahasa Tenggara	2 899	2 843	372	298	3 271	3 141

Catatan/Note: ¹ Jumlah guru termasuk kepala sekolah dan guru/The total of teachers including headmaster and teacher

Sumber/Source: Kementerian Pendidikan dan Kebudayaan, Sistem Data Pokok Pendidikan, data semester ganjil/Ministry of Educations and Culture, Basic Education Data System, odd semester report data

Tabel
Table 4.1.8

Jumlah Sekolah, Guru, dan Murid Sekolah Menengah Kejuruan (SMK) di Bawah Kementerian Pendidikan dan Kebudayaan Menurut Kecamatan di Kabupaten Minahasa Tenggara, 2020/2021 dan 2021/2022
Number of Schools, Teachers, and Pupils in Vocational High Schools Under The Ministry of Education and Culture by Subdistrict in Minahasa Tenggara Regency, 2020/2021 and 2021/2022

Kecamatan Subdistrict	Sekolah/Schools					
	Negeri/Public		Swasta/Private		Jumlah/Total	
	2020/2021	2021/2022	2020/2021	2021/2022	2020/2021	2021/2022
(1)	(2)	(3)	(4)	(5)	(6)	(7)
Ratatotok	-	-	-	-	-	-
Posumaen	-	1	1	-	1	1
Belang	-	-	-	-	-	-
Ratahan	-	1	1	-	1	1
Pasan	-	-	-	-	-	-
Ratahan Timur	-	-	-	-	-	-
Tombatu	-	-	2	2	2	2
Tombatu Timur	-	-	-	-	-	-
Tombatu Utara	-	-	-	-	-	-
Touluaan	-	1	1	-	1	1
Touluaan Selatan	-	-	-	-	-	-
Silian Raya	-	1	1	-	1	1
Minahasa Tenggara	-	4	6	2	6	6

Lanjutan Tabel/*Continued Table* 4.1.8

Kecamatan Subdistrict	Guru ¹ /Teachers ¹					
	Negeri/Public		Swasta/Private		Jumlah/Total	
	2020/2021	2021/2022	2020/2021	2021/2022	2020/2021	2021/2022
(1)	(8)	(9)	(10)	(11)	(12)	(13)
Ratatotok	-	-	-	-	-	-
Posumaen	-	23	23	-	23	23
Belang	-	-	-	-	-	-
Ratahan	-	66	63	-	63	66
Pasan	-	-	-	-	-	-
Ratahan Timur	-	-	-	-	-	-
Tombatu	-	-	33	35	33	35
Tombatu Timur	-	-	-	-	-	-
Tombatu Utara	-	-	-	-	-	-
Touluaan	-	38	40	-	40	38
Touluaan Selatan	-	-	-	-	-	-
Silian Raya	-	13	10	-	10	13
Minahasa Tenggara	-	140	169	35	169	175

Lanjutan Tabel/*Continued Table 4.1.8*

Kecamatan Subdistrict	Murid/Pupils					
	Negeri/Public		Swasta/Private		Jumlah/Total	
	2020/2021	2021/2022	2020/2021	2021/2022	2020/2021	2021/2022
(1)	(14)	(15)	(16)	(17)	(18)	(19)
Ratatotok	-	-	-	-	-	-
Posumaen	-	164	169	-	169	164
Belang	-	-	-	-	-	-
Ratahan	-	922	974	-	974	922
Pasan	-	-	-	-	-	-
Ratahan Timur	-	-	-	-	-	-
Tombatu	-	-	378	339	378	339
Tombatu Timur	-	-	-	-	-	-
Tombatu Utara	-	-	-	-	-	-
Touluaan	-	432	467	-	467	432
Touluaan Selatan	-	-	-	-	-	-
Silian Raya	-	71	54	-	54	71
Minahasa Tenggara	-	1 589	2 042	339	2 042	1 928

Catatan/Note: ¹ Guru yang mengajar di 2 sekolah atau lebih dihitung di masing-masing sekolah. Jumlah guru termasuk kepala sekolah dan guru/*The teacher who taught in two schools or more counted in every school. The total of teachers including headmaster and teacher*

Sumber/Source: Kementerian Pendidikan dan Kebudayaan, Sistem Data Pokok Pendidikan, data semester ganjil/*Ministry of Educations and Culture, Basic Education Data System, odd semester report data*

Tabel
Table 4.1.9

Jumlah Sekolah, Guru, dan Murid Madrasah Aliyah (MA) di Bawah Kementerian Agama Menurut Kecamatan di Kabupaten Minahasa Tenggara, 2019/2020 dan 2020/2021
Number of Schools, Teachers, and Pupils in Madrasah Aliyah (MA) Under the Ministry of Religious Affairs by Subdistrict in Minahasa Tenggara Regency, 2019/2020 and 2020/2021

Kecamatan Subdistrict	Sekolah/Schools					
	Negeri/Public		Swasta/Private		Jumlah/Total	
	2020/2021	2021/2022	2020/2021	2021/2022	2020/2021	2021/2022
(1)	(2)	(3)	(4)	(5)	(6)	(7)
Ratatotok	-	-	-	-	-	-
Posumaen	-	-	-	-	-	-
Belang	-	-	1	1	1	1
Ratahan	-	-	-	-	-	-
Pasan	-	-	-	-	-	-
Ratahan Timur	-	-	-	-	-	-
Tombatu	-	-	-	-	-	-
Tombatu Timur	-	-	-	-	-	-
Tombatu Utara	-	-	-	-	-	-
Touluaan	-	-	-	-	-	-
Touluaan Selatan	-	-	-	-	-	-
Silian Raya	-	-	-	-	-	-
Minahasa Tenggara	-	-	1	1	1	1

Lanjutan Tabel/Continued Table 4.1.9

Kecamatan Subdistrict	Guru/Teachers					
	Negeri/Public		Swasta/Private		Jumlah/Total	
	2020/2021	2021/2022	2020/2021	2021/2022	2020/2021	2021/2022
(1)	(8)	(9)	(10)	(11)	(12)	(13)
Ratatotok	-	-	-	-	-	-
Posumaen	-	-	-	-	-	-
Belang	-	-	6	14	6	14
Ratahan	-	-	-	-	-	-
Pasan	-	-	-	-	-	-
Ratahan Timur	-	-	-	-	-	-
Tombatu	-	-	-	-	-	-
Tombatu Timur	-	-	-	-	-	-
Tombatu Utara	-	-	-	-	-	-
Touluaan	-	-	-	-	-	-
Touluaan Selatan	-	-	-	-	-	-
Silian Raya	-	-	-	-	-	-
Minahasa Tenggara	-	-	6	14	6	14

Lanjutan Tabel/*Continued Table 4.1.9*

Kecamatan Subdistrict	Murid/Pupils					
	Negeri/Public		Swasta/Private		Jumlah/Total	
	2020/2021	2021/2022	2020/2021	2021/2022	2020/2021	2021/2022
(1)	(14)	(15)	(16)	(17)	(18)	(19)
Ratatotok	-	-	-	-	-	-
Posumaen	-	-	-	-	-	-
Belang	-	-	146	139	146	139
Ratahan	-	-	-	-	-	-
Pasan	-	-	-	-	-	-
Ratahan Timur	-	-	-	-	-	-
Tombatu	-	-	-	-	-	-
Tombatu Timur	-	-	-	-	-	-
Tombatu Utara	-	-	-	-	-	-
Touluaan	-	-	-	-	-	-
Touluaan Selatan	-	-	-	-	-	-
Silian Raya	-	-	-	-	-	-
Minahasa Tenggara	-	-	146	139	146	139

Catatan/Note: ...

Sumber/Source: Kementerian Agama, EMIS, Data Semester Ganjil/Ministry of Religious Affairs, EMIS, Odd semester report data

Tabel
Table 4.1.10

Jumlah Desa¹/Kelurahan yang Memiliki Fasilitas Sekolah Menurut Kecamatan dan Tingkat Pendidikan di Kabupaten Minahasa Tenggara, 2019–2021
Number of Villages¹/Kelurahan Having Educational Facilities by Subdistrict and Educational Level in Minahasa Tenggara Regency, 2019–2021

Kecamatan Subdistrict	SD Primary School		
	2019	2020	2021
(1)	(2)	(3)	(4)
Ratatotok	8	8	8
Posumaen	8	8	8
Belang	11	11	11
Ratahan	6	6	6
Pasan	6	6	6
Ratahan Timur	6	6	6
Tombatu	9	9	9
Tombatu Timur	5	5	5
Tombatu Utara	6	6	6
Touluaan	7	7	7
Touluaan Selatan	7	7	7
Silian Raya	4	4	4
Minahasa Tenggara	83	83	83

Lanjutan Tabel/*Continued Table* 4.1.10

Kecamatan <i>Subdistrict</i>	SMP <i>Junior High School</i>		
	2019	2020	2021
(1)	(5)	(6)	(7)
Ratatotok	4	4	4
Posumaen	5	5	5
Belang	7	7	7
Ratahan	3	3	3
Pasan	2	2	2
Ratahan Timur	3	3	3
Tombatu	4	4	4
Tombatu Timur	2	2	2
Tombatu Utara	3	2	3
Touluaan	2	2	2
Touluaan Selatan	6	6	6
Silian Raya	2	2	2
Minahasa Tenggara	43	42	43

Lanjutan Tabel/*Continued Table* 4.1.10

Kecamatan Subdistrict	SMA Senior High School		
	2019	2020	2021
(1)	(8)	(9)	(10)
Ratatotok	1	1	1
Posumaen	2	1	1
Belang	2	2	2
Ratahan	2	2	2
Pasan	1	1	1
Ratahan Timur	1	1	1
Tombatu	1	1	1
Tombatu Timur	-	-	-
Tombatu Utara	-	-	-
Touluaan	1	1	1
Touluaan Selatan	1	1	1
Silian Raya	-	-	-
Minahasa Tenggara	12	11	11

Lanjutan Tabel/*Continued Table* 4.1.10

Kecamatan <i>Subdistrict</i>	SMK <i>Vocational School</i>		
	2019	2020	2021
(1)	(11)	(12)	(13)
Ratatotok	-	-	-
Posumaen	1	1	1
Belang	-	-	-
Ratahan	1	1	1
Pasan	-	-	-
Ratahan Timur	-	-	-
Tombatu	1	1	1
Tombatu Timur	1	1	1
Tombatu Utara	-	-	-
Touluaan	1	1	1
Touluaan Selatan	-	-	-
Silian Raya	1	1	1
Minahasa Tenggara	6	6	6

Lanjutan Tabel/Continued Table 4.1.10

Kecamatan Subdistrict	Perguruan Tinggi University		
	2019	2020	2021
(1)	(14)	(15)	(16)
Ratatotok	-	-	-
Posumaen	-	-	-
Belang	-	-	-
Ratahan	-	-	-
Pasan	-	-	-
Ratahan Timur	-	-	-
Tombatu	-	-	-
Tombatu Timur	-	-	-
Tombatu Utara	-	-	-
Touluaan	-	-	-
Touluaan Selatan	-	-	-
Silian Raya	-	-	-
Minahasa Tenggara	-	-	-

Catatan/Note: ¹ Desa pada tabel ini termasuk Unit Permukiman Transmigrasi (UPT) yang masih dibina oleh kementerian terkait dan nagari di Provinsi Sumatera Barat/Villages in this table include Transmigration Settlement Unit which is still fostered by the relevant ministries and the nagari in the Province of Sumatera Barat

Sumber/Source: BPS, Pendataan Potensi Desa (Podes)/ BPS-Statistics Indonesia, Village Potential Data Collection

Tabel
Table 4.1.11

Angka Partisipasi Murni (APM) dan Angka Partisipasi Kasar (APK) Menurut Jenjang Pendidikan di Kabupaten Minahasa Tenggara, 2020 dan 2021
Net Enrollment Rate and Gross Enrollment Ratio by Educational Level in Minahasa Tenggara Regency, 2020 and 2021

Jenjang Pendidikan <i>Educational Level</i>	Angka Partisipasi Murni (APM) <i>Net Enrollment Rate</i>		Angka Partisipasi Kasar (APK) <i>Gross Enrollment Ratio</i>	
	2020	2021	2020	2021
(1)	(2)	(3)	(4)	(5)
SD/MI/Sederajat <i>Primary School</i>	94,21	93,65	102,71	102,06
SMP/MTs/ Sederajat <i>Lower Secondary School</i>	76,61	76,17	98,75	97,64
SMA/SMK/MA/Sederajat <i>Upper Secondary School</i>	63,22	62,63	92,84	90,91

Catatan/Note: ...

Sumber/Source: BPS, Survei Sosial Ekonomi Nasional (Susenas)/BPS-Statistics Indonesia, National Socioeconomic Survey

Tabel 4.1.12 **Persentase Penduduk Berumur 15 Tahun ke Atas yang Melek Huruf Menurut Kelompok Umur di Kabupaten Minahasa Tenggara, 2020 dan 2021**
Percentage of Literate People Aged 15 Years and Over by Age Group in Minahasa Tenggara Regency, 2020 and 2021

Kelompok Umur <i>Age Group</i>	2020	2021
(1)	(2)	(3)
15–19	100	100,00
20–24	100	100,00
25–29	100	100,00
30–34	100	100,00
35–39	100	99,49
40–44	100	100,00
45–49	100	100,00
50+	100	99,89
Jumlah/Total	100	99,92
15–24	100	100,00
15–44	100	99,92
15+	100	99,92
45+	100	99,92

Catatan/Note: ...

Sumber/Source: BPS, Survei Sosial Ekonomi Nasional (Susenas)/BPS-Statistics Indonesia, National Socioeconomic Survey

4.2 KESEHATAN HEALTH

Tabel 4.2.1 **Jumlah Desa¹/Kelurahan Yang Memiliki Sarana Kesehatan Menurut Kecamatan di Kabupaten Minahasa Tenggara, 2019–2021**
Number of Villages¹/Kelurahan Having Health Facilities by Subdistrict in Minahasa Tenggara Regency, 2019–2021

Kecamatan <i>Subdistrict</i>	Rumah Sakit <i>Hospital</i>		
	2019	2020	2021
(1)	(2)	(3)	(4)
Ratatotok	1	1	1
Posumaen	-	-	-
Belang	-	-	-
Ratahan	-	-	-
Pasan	1	1	1
Ratahan Timur	-	-	-
Tombatu	-	-	-
Tombatu Timur	-	-	-
Tombatu Utara	-	-	-
Touluaan	-	-	-
Touluaan Selatan	-	-	-
Silian Raya	-	-	-
Minahasa Tenggara	2	2	2

Lanjutan Tabel/*Continued Table* 4.2.1

Kecamatan <i>Subdistrict</i>	Rumah Sakit Bersalin <i>Maternity Hospital</i>		
	2019	2020	2021
(1)	(5)	(6)	(7)
Ratatotok	-	-	-
Posumaen	-	-	-
Belang	-	-	-
Ratahan	-	-	-
Pasan	-	-	-
Ratahan Timur	-	-	-
Tombatu	-	-	-
Tombatu Timur	-	-	-
Tombatu Utara	-	-	-
Touluaan	-	-	-
Touluaan Selatan	-	-	-
Silian Raya	-	-	-
Minahasa Tenggara	-	-	-

Lanjutan Tabel/*Continued Table 4.2.1*

Kecamatan <i>Subdistrict</i>	Poliklinik <i>Polyclinic</i>		
	2019	2020	2021
(1)	(8)	(9)	(10)
Ratatotok	-	-	-
Posumaen	-	-	-
Belang	-	-	-
Ratahan	-	-	-
Pasan	-	-	-
Ratahan Timur	-	-	1
Tombatu	-	-	-
Tombatu Timur	-	-	-
Tombatu Utara	-	-	-
Touluaan	-	-	-
Touluaan Selatan	-	-	-
Silian Raya	-	-	-
Minahasa Tenggara	-	-	1

Lanjutan Tabel/Continued Table 4.2.1

Kecamatan Subdistrict	Puskesmas Public Health Center		
	2019	2020	2021
(1)	(11)	(12)	(13)
Ratatotok	2	2	2
Posumaen	1	1	1
Belang	2	2	2
Ratahan	1	1	1
Pasan	1	1	1
Ratahan Timur	1	1	1
Tombatu	-	-	-
Tombatu Timur	1	1	1
Tombatu Utara	1	1	1
Touluaan	1	1	1
Touluaan Selatan	1	1	1
Silian Raya	1	1	1
Minahasa Tenggara	13	13	13

Lanjutan Tabel/*Continued Table 4.2.1*

Kecamatan <i>Subdistrict</i>	Puskesmas Pembantu <i>Subsidiary of Public Health Center</i>		
	2019	2020	2021
(1)	(14)	(15)	(16)
Ratatotok	6	6	3
Posumaen	-	-	-
Belang	-	1	1
Ratahan	-	-	-
Pasan	-	-	-
Ratahan Timur	-	-	-
Tombatu	-	-	-
Tombatu Timur	-	-	-
Tombatu Utara	-	-	-
Touluaan	1	1	1
Touluaan Selatan	1	-	-
Silian Raya	-	-	-
Minahasa Tenggara	9	8	5

Lanjutan Tabel/Continued Table 4.2.1

Kecamatan Subdistrict	Apotek Pharmacy		
	2019	2020	2021
(1)	(17)	(18)	(19)
Ratatotok	3	3	2
Posumaen	-	-	-
Belang	1	2	2
Ratahan	2	3	3
Pasan	1	-	-
Ratahan Timur	1	1	1
Tombatu	1	-	-
Tombatu Timur	-	-	2
Tombatu Utara	2	2	1
Touluaan	-	-	-
Touluaan Selatan	-	-	-
Silian Raya	-	-	-
Minahasa Tenggara	11	11	11

Catatan/Note: ¹ Desa pada tabel ini termasuk Unit Permukiman Transmigrasi (UPT) yang masih dibina oleh kementerian terkait dan nagari di Provinsi Sumatera Barat/Villages in this table include Transmigration Settlement Unit which is still fostered by the relevant ministries and the nagari in the Province of Sumatera Barat

Sumber/Source: BPS, Pendataan Potensi Desa (Podes)/BPS-Statistics Indonesia, Village Potential Data Collecting

Tabel 4.2.2
Table

Jumlah Tenaga Kesehatan Menurut Kecamatan di Kabupaten Minahasa Tenggara, 2021
Number of Health Human Resources by Subdistrict in Minahasa Tenggara Regency, 2021

Kecamatan Subdistrict	Dokter Doctor	Perawat Nurse	Bidan Midwife	Farmasi Pharmaceutical	Ahli Gizi Nutritionist
(1)	(2)	(3)	(4)	(5)	(6)
Ratatotok	5	8	7	3	3
Pusomaen	1	5	8	2	3
Belang	9	16	10	3	6
Ratahan	4	16	12	2	2
Pasan	2	8	10	1	1
Ratahan Timur	2	6	3	1	1
Tombatu	1	22	12	4	4
Tombatu Timur	1	8	5	1	2
Tombatu Utara	-	-	-	-	-
Touluaan	4	5	4	3	2
Touluaan Selatan	1	11	4	1	3
Silian Raya	2	8	6	1	2
Minahasa Tenggara	32	113	81	22	29

Catatan/Note: ¹Dokter dalam tabel ini termasuk dokter spesialis (selain spesialis gigi) dan dokter umum/Doctor in this table include medical specialist (exclude dentist specialist) and general practitioner

²Dokter gigi dalam tabel ini termasuk dokter spesialis gigi dan dokter gigi/Doctor in this table include dentist and dentist specialist

Sumber/Source: Dinas Kesehatan Kabupaten Minahasa Tenggara/ Health Service of Minahasa Tenggara Regency

Tabel
Table 4.2.3

**Jumlah Rumah Sakit Umum, Rumah Sakit Khusus,
Puskesmas, Klinik Pratama, dan Posyandu Menurut
Kecamatan di Kabupaten Minahasa Tenggara, 2020 dan
2021**

*Number of General Hospital, Specialized Hospital, Public
Health Center, Primary Clinic, and Integrated Health Post by
Subdistrict in Minahasa Tenggara Regency, 2020 and 2021*

Kecamatan Subdistrict	Rumah Sakit Umum General Hospital		Rumah Sakit Khusus Specialized Hospital	
	2020	2021	2020	2021
(1)	(2)	(3)	(4)	(5)
Ratatotok	1	1	-	-
Posumaen	-	-	-	-
Belang	-	-	-	-
Ratahan	-	-	-	-
Pasan	1	1	-	-
Ratahan Timur	-	-	-	-
Tombatu	-	-	-	-
Tombatu Timur	-	-	-	-
Tombatu Utara	-	-	-	-
Touluaan	-	-	-	-
Touluaan Selatan	-	-	-	-
Silian Raya	-	-	-	-
Minahasa Tenggara	2	2	-	-

Lanjutan Tabel/*Continued Table 4.2.3*

Kecamatan Subdistrict	Puskesmas ¹ Rawat Inap <i>Public Health Center¹ with Inpatient Care</i>		Puskesmas ¹ Non Rawat Inap <i>Public Health Center¹ without Inpatient Care</i>	
	2020	2021	2020	2021
(1)	(6)	(7)	(8)	(9)
Ratatotok	-	-	2	2
Posumaen	-	-	1	1
Belang	2	2	-	-
Ratahan	1	1	-	-
Pasan	1	1	-	-
Ratahan Timur	1	1	-	-
Tombatu	-	-	-	-
Tombatu Timur	1	1	-	-
Tombatu Utara	1	1	-	-
Touluaan	-	-	1	1
Touluaan Selatan	1	1	-	-
Silian Raya	1	1	-	-
Minahasa Tenggara	9	9	4	4

Lanjutan Tabel/*Continued Table 4.2.3*

Kecamatan Subdistrict	Klinik Pratama Primary Clinic		Posyandu Intregrated Health Post	
	2020	2021	2020	2021
(1)	(10)	(11)	(12)	(13)
Ratatotok	-	-	15	15
Posumaen	-	-	15	15
Belang	-	-	20	20
Ratahan	-	-	11	11
Pasan	-	-	11	11
Ratahan Timur	-	-	10	10
Tombatu	-	-	11	11
Tombatu Timur	-	-	11	11
Tombatu Utara	-	-	10	10
Touluaan	-	-	10	10
Touluaan Selatan	-	-	10	10
Silian Raya	-	-	10	10
Minahasa Tenggara	-	-	144	144

Catatan/Note: ¹ Puskesmas yang teregistrasi/Registered Public Health Center

Sumber/Source: Dinas Kesehatan Kabupaten Minahasa Tenggara/ Helath Service of Minahasa Tenggara Regency

Tabel
Table 4.2.4

**Jumlah Kasus 10 Penyakit Terbanyak di Kabupaten
Minahasa Tenggara, 2020 dan 2021**
**Number of Cases of The 10 Most Diseases in Minahasa
Tenggara Regency, 2020 and 2021**

Jenis Penyakit <i>The Type of Diseases</i>	Jumlah Kasus <i>Number of Cases</i>	
	2020	2021
(1)	(2)	(3)
Infeksi Saluran Pernafasan Akut (ISPA) <i>Upper Respiratory Tract Infection (URTI)</i>	8 019	...
Tekanan Darah Tinggi <i>hypertension</i>	9 800	...
Gastritis Gastritis	3 129	...
Penyakit Pada Otot dan Jaringan Pengikat <i>Muscle Tissue and Connective Tissue Diseases</i>	914	...
Penyakit Kulit Alergi <i>Skin and Allergy Diseases</i>	204	...
Penyakit Kulit Infeksi <i>Skin Infection diseases</i>	251	...
Diabetes <i>Diabetes</i>	1 158	...
Kecelakaan dan Ruda Paksa <i>Accident and Forced</i>	924	...
Penyakit Kulit Karena Jamur <i>Tinea Pedis</i>	-	...
Penyakit Mata, Lainnya <i>Eye diseases</i>	-	...
Minahasa Tenggara	24 399	...

Catatan/Note: ...

Sumber/Source: Dinas Kesehatan Kabupaten Minahasa Tenggara/ Helath Service of Minahasa Tenggara Regency

Tabel 4.2.5 Jumlah Klinik Keluarga Berencana (KKB) dan Pos Pelayanan Keluarga Berencana Desa (PPKBD) Menurut Kecamatan di Kabupaten Minahasa Tenggara, 2021
Number of Family Planning Clinics and Village Family Planning Service Units by Subdistrict in Minahasa Tenggara Regency, 2021

Kecamatan Subdistrict	KKB Family Planning Clinics	PPKBD Village Family Planning Service Units
(1)	(2)	(3)
Ratatotok	1	15
Pusomaen	2	15
Belang	1	85
Ratahan	4	11
Pasan	2	11
Ratahan Timur	2	10
Tombatu	1	11
Tombatu Timur	2	11
Tombatu Utara	2	10
Touluaan	2	10
Touluaan Selatan	2	10
Silian Raya	1	10
Minahasa Tenggara	22	209

Catatan/Note: ...

Sumber/Source: Dinas Pengendalian Penduduk dan Keluarga Berencana Kabupaten Minahasa Tenggara / Population Control and Family Planning Office of Minahasa Tenggara Regency

Tabel
Table 4.2.6

Jumlah Pasangan Usia Subur dan Peserta KB Aktif Menurut Kecamatan di Kabupaten Minahasa Tenggara, 2021
Number of Eligible Couples and Family Planning Participants by Subdistrict in Minahasa Tenggara Regency, 2021

Kecamatan Subdistrict	Jumlah PUS Eligible Couples	Peserta KB Aktif Family Planning Participants				
		IUD	MOW	MOP	OV	PIL
(1)	(2)	(3)	(4)	(5)	(6)	(7)
Ratatotok	2 248	39	11	2	12	179
Pusomaen	1 462	20	16	-	12	64
Belang	2 593	36	25	-	9	291
Ratahan	1 737	62	62	1	25	89
Pasan	1 056	71	28	-	9	68
Ratahan Timur	972	37	35	-	2	69
Tombatu	1 388	77	40	2	8	75
Tombatu Timur	1 252	114	31	1	7	103
Tombatu Utara	1 233	111	40	-	13	125
Touluaan	1 163	53	42	8	2	120
Touluaan Selatan	701	31	15	-	11	48
Silian Raya	1 038	56	27	3	14	28
Minahasa Tenggara	16 843	707	372	17	124	1 259

Lanjutan Tabel/Continued Table 4.2.6

Kecamatan Subdistrict	Peserta KB Aktif Family Planning Participants			
	Implan Implants	Suntikan Injection	Kondom Condom	Jumlah Total
(1)	(8)	(9)	(10)	(11)
Ratatotok	179	1 002	1	1 425
Pusomaen	319	525	1	957
Belang	203	791	2	1 357
Ratahan	291	502	3	1 035
Pasan	158	372	6	712
Ratahan Timur	145	308	4	601
Tombatu	242	326	3	773
Tombatu Timur	223	306	1	786
Tombatu Utara	151	310	2	753
Touluaan	149	276	4	654
Touluaan Selatan	91	229	-	425
Silian Raya	163	303	4	598
Minahasa Tenggara	2 314	5 250	31	10 076

Catatan/Note: ...

Sumber/Source: Dinas Pengendalian Penduduk dan Keluarga Berencana Kabupaten Minahasa Tenggara / Population Control and Family Planning Office of Minahasa Tenggara Regency

Tabel
Table 4.2.7

Jumlah Pasangan Usia Subur Peserta Keluarga Berencana (KB) Menurut Jalur Pelayanan dan Kecamatan di Kabupaten Minahasa Tenggara, 2021
Number of Child Bearing Age Group of Family Planning Member by Service Way and District in Minahasa Tenggara Regency, 2021

Kecamatan Subdistrict	Jalur Pelayanan Route of Service		Jumlah Total
	Pemerintah State	Swasta Private	
(1)	(2)	(3)	(4)
Ratatotok	489	933	1 425
Pusomaen	744	212	957
Belang	545	808	1 357
Ratahan	557	475	1 032
Pasan	240	470	712
Ratahan Timur	207	388	601
Tombatu	312	459	773
Tombatu Timur	217	567	786
Tombatu Utara	309	443	752
Touluaan	354	300	654
Touluaan Selatan	264	161	425
Silian Raya	305	277	582
Minahasa Tenggara	4 543	5 493	10 056

Catatan/Note: ...

Sumber/Source: Dinas Pengendalian Penduduk dan Keluarga Berencana Kabupaten Minahasa Tenggara / Population Control and Family Planning Office of Minahasa Tenggara Regency

Tabel
Table 4.2.8

Jumlah Pasangan Usia Subur Bukan Peserta Keluarga Berencana (KB) Menurut Kecamatan di Kabupaten Minahasa Tenggara, 2021
Number of Child Bearing Age Group out of Family Planning Member by Subdistrict in Minahasa Tenggara Regency, 2021

Kecamatan Subdistrict	Hamil Pregnant	Tidak Hamil No Pregnant		
		Ingin Anak Want Child	Ingin Anak Ditunda Want Child Delay	Tidak Ingin Anak Don't Want Child
(1)	(2)	(3)	(4)	(5)
Ratatotok	49	187	129	458
Pusomaen	35	154	87	229
Belang	62	245	226	703
Ratahan	54	187	99	362
Pasan	22	104	63	155
Ratahan Timur	24	101	59	142
Tombatu	52	118	123	322
Tombatu Timur	28	83	97	258
Tombatu Utara	31	77	78	294
Touluaan	38	85	79	307
Touluaan Selatan	14	45	39	178
Silian Raya	53	41	89	267
Minahasa Tenggara	452	1 427	1 168	3 675

Catatan/Note: ...

Sumber/Source: Dinas Pengendalian Penduduk dan Keluarga Berencana Kabupaten Minahasa Tenggara / Population Control and Family Planning Office of Minahasa Tenggara Regency

4.3 AGAMA DAN SOSIAL LAINNYA RELIGION AND OTHER SOCIAL AFFAIRS

Tabel 4.3.1 Jumlah Penduduk Menurut Kecamatan dan Agama yang Dianut di Kabupaten Minahasa Tenggara, 2021
Population by Subdistrict and Religion in Minahasa Tenggara Regency, 2021

Kecamatan Subdistrict	Islam	Protestan Protestant	Katolik Catholic	Hindu	Budha Buddha	Lainnya Others
(1)	(2)	(3)	(4)	(5)	(6)	(7)
Ratatotok	4 771	8 762	197	-	-	-
Pusomaen	2 490	3 496	78	-	-	-
Belang	11 878	6 276	242	-	-	-
Ratahan	295	9 898	282	-	-	-
Pasan	962	7 233	158	-	-	-
Ratahan Timur	-	8 998	68	-	-	-
Tombatu	326	9 525	378	-	-	-
Tombatu Timur	-	8 633	48	-	-	-
Tombatu Utara	-	3 295	-	-	-	-
Touluaan	-	5 466	-	-	-	-
Touluaan Selatan	-	4 632	-	-	-	-
Silian Raya	-	5 049	-	-	-	-
Minahasa Tenggara	20 722	81 263	1 451	-	-	-

Catatan/Note: ...

Sumber/Source: Kantor Kementerian Agama Kabupaten Minahasa Tenggara / Office of Religious Affairs Minahasa Tenggara Regency

Tabel
Table 4.3.2**Jumlah Tempat Peribadatan Menurut Kecamatan di
Kabupaten Minahasa Tenggara, 2021**
*Number of Places of Worship by Subdistrict and Religion in
Minahasa Tenggara Regency, 2021*

Kecamatan Subdistrict	Masjid Mosque	Mushola Pray Room	Gereja Protestan Protestant Church	Gereja Katholik Catholic Church	Pura Temple	Vihara
(1)	(2)	(3)	(4)	(5)	(6)	(7)
Ratatotok	11	1	36	3	-	-
Pusomaen	8	-	26	1	-	-
Belang	11	-	24	2	-	-
Ratahan	1	-	41	2	-	-
Pasan	1	-	24	2	-	-
Ratahan Timur	-	-	23	1	-	-
Tombatu	1	-	25	1	-	-
Tombatu Timur	2	-	28	1	-	-
Tombatu Utara	-	-	24	-	-	-
Touluaan	-	-	25	-	-	-
Touluaan Selatan	-	-	20	-	-	-
Silian Raya	-	-	13	-	-	-
Minahasa Tenggara	35	1	309	13	-	-

Catatan/Note: ...

Sumber/Source: Kantor Kementerian Agama Kabupaten Minahasa Tenggara / Office of Religious Affairs Minahasa Tenggara Regency

Tabel
Table 4.3.3

**Jumlah Desa¹/Kelurahan yang Mengalami Bencana Alam²
Menurut Kecamatan di Minahasa Tenggara, 2014– 2021**
**Number of Villages¹ that Had Natural Disaster² by
Subdistrict in Minahasa Tenggara Regency, 2014– 2021**

Kecamatan Subdistrict	Banjir/Flood				
	2014	2018	2019	2020	2021
(1)	(2)	(3)	(4)	(5)	(6)
Ratatotok	6	1	-	-	-
Pusomaen	-	-	-	-	1
Belang	10	-	-	-	-
Ratahan	1	2	1	-	-
Pasan	1	-	3	-	1
Ratahan Timur	2	1	-	-	-
Tombatu	-	3	-	-	-
Tombatu Timur	-	-	-	-	-
Tombatu Utara	5	-	1	-	1
Touluaan	-	-	-	-	-
Touluaan Selatan	-	-	-	-	-
Silian Raya	1	-	-	-	-
Minahasa Tenggara	26	7	5	-	3

Lanjutan Tabel/Continued Table 4.3.3

Kecamatan Subdistrict	Gempa Bumi/Earthquake				
	2014	2018	2019	2020	2021
(1)	(7)	(8)	(9)	(10)	(11)
Ratatotok	-	1	-	-	-
Pusomaen	-	5	-	-	-
Belang	4	8	-	-	-
Ratahan	-	-	-	-	-
Pasan	-	4	-	-	-
Ratahan Timur	-	5	-	-	-
Tombatu	5	-	-	-	-
Tombatu Timur	11	1	-	-	-
Tombatu Utara	8	1	-	-	-
Touluaan	-	-	-	-	-
Touluaan Selatan	-	-	-	-	-
Silian Raya	-	1	-	-	-
Minahasa Tenggara	28	26	-	-	-

Lanjutan Tabel/*Continued Table* 4.3.3

Kecamatan Subdistrict	Tanah Longsor/ <i>Landslide</i>				
	2014	2018	2019	2020	2021
(1)	(12)	(13)	(14)	(15)	(16)
Ratatotok	-	-	1	-	-
Pusomaen	-	-	-	-	-
Belang	-	-	-	-	-
Ratahan	-	2	2	-	-
Pasan	-	-	3	-	-
Ratahan Timur	2	3	-	1	-
Tombatu	5	4	1	-	-
Tombatu Timur	-	-	-	-	-
Tombatu Utara	1	2	-	-	-
Touluaan	-	1	-	1	-
Touluaan Selatan	7	6	3	-	-
Silian Raya	-	-	-	-	-
Minahasa Tenggara	15	18	10	2	-

Catatan/*Note*: ...Sumber/*Source*: BPS, Pendataan Potensi Desa (Podes)/*BPS-Statistics Indonesia, Village Potential Data Collecting*

Tabel
Table 4.3.4**Data Daerah Rawan Bencana Menurut Kecamatan di Kabupaten Minahasa Tenggara, 2021**
Data Disaster Prone Areas by Subdistrict in Minahasa Tenggara Regency, 2021

Kecamatan Subdistrict	Potensi Bencana Potential Disaste	Daerah Rawan Bencana Disaster-Prone Areas
(1)	(2)	(3)
Ratatotok	Banjir, Tanah Longsor	Longsor : Desa Soyoan, Desa Morea Banjir : Desa Soyoan, Desa Ratatotok Muara, Desa Benteenan
Posumaen	Banjir Rob	Desa Tumbak, Desa Tatengesan, Desa Minanga, Desa Makalu
Belang	Banjir Rob, Tanah Longsor	Desa Borgo, Desa Buku, Desa Mangkit, Desa Molompar
Ratahan	Tanah Longsor	Kelurahan Lowu Utara, Kelurahan Nataan
Pasan	-	-
Ratahan Timur	Tanah Longsor	Desa Pangu, Desa Pangu satu, Desa Pangu Dua, Desa Wongkai, Desa Wongkai Satu
Tombatu	Tanah Longsor, Karhutla	Longsor : Desa Pisa, Desa Tonsawang Karhutla : Desa Tombatu, Tombatu Satu, Tombatu Dua, Tombatu Tiga, Tombatu Tiga Selatan, Betelen, Betelen Satu, Kali, Kali Oki
Tombatu Timur	Tanah Longsor	Desa Mundung
Tombatu Utara	Banjir	Desa Kuyanga
Touluaan	Karhutla	Kecamatan Touluaan
Touluaan Selatan	Tanah Longsor	Desa Lowatag, Desa Buna, Desa Banga, Desa Tambelang, Desa Ranoako, Desa Suhuyon, Desa Kalait, Desa Kalait Satu
Silian Raya	Karhutla	Kecamatan Silian Raya

Catatan/Note: ...

Sumber/Source: Badan Penanggulangan Bencana Daerah Kabupaten Minahasa Tenggara/Regional Disaster Management Service of Minahasa Tenggara Regency

Tabel
Table 4.3.5**Jumlah Personil Kepolisian di Polres Minahasa Tenggara, 2021**
Number of Police in Minahasa Tenggara Police
Departement, 2021

Kepolisian Sektor Subdistrict Police Office	Jumlah Anggota Polisi			Jumlah PNS		
	Laki-laki	Perempuan	Jumlah	Laki-laki	Perempuan	Jumlah
(1)	(2)	(3)	(4)	(5)	(6)	(7)
Ratahan	23	-	23	-	1	1
Belang	13	-	13	-	-	-
Polsubsektor Pusomaen Polsek Belang	4	-	4	-	-	-
Tombatu	12	1	13	-	-	-
Polsubsektor Tombatu Timur	4	-	4	-	-	-
Touluaan	12	-	12	-	-	-
Ratatotok	13	-	13	-	-	-
Polres Minahasa Tenggara	133	2	135	-	-	-
Minahasa Tenggara	214	3	217	-	1	1

Catatan/Note: ...

Sumber/Source: Polres Minahasa Tenggara/Minahasa Tenggara Police Departement

Tabel 4.3.6 Jumlah Tindak Pidana Menurut Kepolisian Sektor di Polres Minahasa Tenggara, 2021
Table 4.3.6 Number of Reported Criminal Cases by Subdistrict Police Office in Minahasa Tenggara Police Department, 2021

Kepolisian Sektor Subdistrict Police Office	Crime Total (CT)	Crime Clearance (CC)	%
(1)	(2)	(3)	(4)
Touluaan	36	27	75,00
Tombatu	13	17	130,77*
Ratahan	57	34	59,65
Belang	77	58	75,32
Ratatotok	105	75	71,43
Minahasa Tenggara	288	211	73,26

Catatan/Note: *Termasuk Penyelesaian Kasus Tahun 2020

Sumber/Source: Polres Minahasa Tenggara/ Minahasa Tenggara Police Departement

Tabel
Table 4.3.7**Realisasi Izin dan Rekomendasi menurut Jenis di
Kabupaten Minahasa Tenggara, 2020 dan 2021**
**Realization of Permits and Recommendation by Type in
Minahasa Regency, 2020 and 2021**

Jenis Izin dan Rekomendasi <i>Type of Permits and Recommendation</i>	Jumlah <i>Total</i>	
	2020	2021
(1)	(2)	(3)
Izin Gangguan (Ho)	-	-
Tanda Daftar Perusahaan (TDP)	-	-
Surat Izin Usaha Perdagangan (SIUP)	-	-
Tanda Daftar Industri (TDI)	-	-
Kartu Pengawasan (KP)	-	-
Kartu Retribusi Izin Trayek (KRIT)	-	-
Izin Pengoperasian Usaha Angkutan Orang (IPUAO)	-	-
Surat Izin Menampung dan Mengirim Cap Tikus (SIM-MCT)	36	26
Surat Izin Tempat Penjualan Minuman Beralkohol Gol A,B,dan C	5	10
Izin Menempati Fasilitas Pasar (IMFP)	-	-
Izin Pengiriman Rumah Kayu (IPRK)	-	-
Izin Mendirikan Bangunan (IMB)	63	185
Izin Usaha Jasa Konstruksi (IUJK)	-	-
Surat Izin Usaha Perdagangan Perikanan (SIUP Perik)	-	-
Surat Izin Usaha Penangkapan Ikan (SIPI)	-	-
Surat Izin Tempat Penimbunan Bahan Minyak (SIT-PBM)	-	-
Surat Izin Pemakaian Kekayaan Daerah (SIPKD)	-	-
Surat Izin Pungutan Rekreasi dan Hiburan Umum (SIPRHU)	-	-
Surat Izin Usaha Rumah Makan (SIURK)	-	-
Izin Praktek Dokter	-	12
Izin Toko Obat	3	1
Dispensasi Perkawinan	-	-
Tanda Daftar Pariwisata(TDPar)	-	-

Lanjutan Tabel/*Continued Table 4.3.7*

Jenis Izin dan Rekomendasi <i>Type of Permits and Recommendation</i>	Jumlah <i>Total</i>	
	2020	2021
(1)	(2)	(3)
Tanda Daftar Gudang (TDG)	-	-
Surat Izin Tempat Usaha (SITU)	-	-
FISKAL	59	36
Surat Izin Apotek	3	6
Izin Reklame	-	-
Sertifikat Produksi industry Rumah Tangga (S-PIRT)	-	-
Izin Limbah B3	-	-
Izin Operasional Rumah Sakit	-	-
Nomor Induk Berusaha (NIB)	51	82
Izin Sikro	1	-
Minahasa Tenggara	221	358

Catatan/*Note*: ...Sumber/*Source*: Kantor Pelayanan Perizinan Terpadu Satu Pintu (KPPTSP) Kabupaten Minahasa Tenggara/ *the one-stop integrated service of Minahasa Tenggara*

Tabel
Table 4.3.8**Jumlah Permintaan Perizinan Menurut Bulan di
Kabupaten Minahasa Tenggara, 2021**
**Number of Permit Request by Month in Minahasa Tenggara
Regency, 2021**

Kecamatan Subdistrict	Jenis Izin			
	Nomor Induk Berusaha	Fiskal	Apotik	Toko Obat
(1)	(2)	(3)	(4)	(5)
Januari/January	2	6	2	1
Februari/February	8	4	-	-
Maret/March	8	12	-	-
April/April	10	1	-	-
Mei/May	22	2	-	15
Juni/June	16	2	-	6
Juli/July	7	1	2	3
Agustus/August	2	1	-	-
September/September	3	0	-	-
Oktober/October	1	1	-	1
November/November	1	1	2	1
Desember/December	2	0	-	1
Minahasa Tenggara	82	36	6	28

Lanjutan Tabel/Continued Table 4.3.8

Kecamatan Subdistrict	Jenis Izin			
	Sikro	Menampung Cap Tikus	Minuman Beralkohol	Mendirikan Bangunan
(1)	(6)	(7)	(8)	(9)
Januari/January	-	1	1	8
Februari/February	-	5	5	12
Maret/March	-	3	-	4
April/April	-	4	-	46
Mei/May	-	1	-	17
Juni/June	-	1	2	20
Juli/July	-	2	-	16
Agustus/August	-	4	-	-
September/September	-	2	-	8
Oktober/October	-	2	1	-
November/November	1	1	1	8
Desember/December	-	1	-	48
Minahasa Tenggara	1	26	10	185

Catatan/Note: ...

Sumber/Source: Kantor Pelayanan Perizinan Terpadu Satu Pintu (KPPTSP) Kabupaten Minahasa Tenggara/ the one-stop integrated service of Minahasa Tenggara

Tabel
Table 4.3.9**Jumlah Sertifikat Hak Atas Tanah Kabupaten Minahasa Tenggara, 2021**
Number of Land Rights Certificates in Minahasa Tenggara Regency, 2021

Kecamatan Subdistrict	Hak Milik	Hak Guna Usaha	Hak Guna Bangunan	Hak Pakai	Jumlah
(1)	(2)	(3)	(4)	(5)	(6)
Ratatotok	1 621	4	2	6	1 633
Pusomaen	4 786	-	-	7	4 793
Belang	3 738	-	412	12	4 162
Ratahan	1 590	-	529	21	2 140
Pasan	1 146	-	-	10	1 157
Ratahan Timur	295	-	-	8	303
Tombatu	2 167	-	-	6	2 173
Tombatu Timur	607	-	-	10	617
Tombatu Utara	1 516	-	1	7	1 524
Touluaan	1 198	-	1	9	1 208
Touluaan Selatan	830	-	-	3	833
Silian Raya	798	-	-	8	806
Minahasa Tenggara	20 292	4	946	107	21 349

Catatan/Note: ...

Sumber/Source: Badan Pertanahan Nasional Kabupaten Minahasa Tenggara/ National Land Board of Minahasa Tenggara

Tabel
Table 4.3.10

**Jumlah Penyandang Masalah Kesejahteraan Sosial/
Pemerlu Pelayanan Kejahteraan Sosial di Kabupaten
Minahasa Tenggara, 2019 - 2021**
*Number of People with Social Welfare Problems/Needs for
Social Welfare Services in Minahasa Tenggara Regency,
2019 - 2021*

Program	Jumlah Total		
	2019	2020	2021
(1)	(2)	(3)	(4)
Jumlah orang asing	59	59	59
Jumlah Piket posko siaga	-	-	-
Jumlah hasil Pemantauan organisasi terlarang	-	-	-
Jumlah Fasilitas keamanan umum	15	16	18
Jumlah Penanganan Konflik sosial	3	3	6
Jumlah hasil Pemantauan wilayah rawan penyakit masyarakat (pekat)	2	2	2
Jumlah Asistensi bantuan parpol	7	7	7
Jumlah Pemantauan pemilukada	-	25	5
Jumlah Peningkatan partisipasi masyarakat dalam rangka penguatan dalam berdemokrasi	3	3	3

Catatan/Note: ...

Sumber/Source: Badan Kesatuan Bangsa dan Politik Kabupaten Minahasa Tenggara/ *National Unity and Political Body of Minahasa Tenggara*

Tabel 4.3.11
Table

Jumlah Program Pengembangan Perumahan, Lingkungan Sehat dan Ruang Terbuka Hijau Kabupaten Minahasa Tenggara, 2019 - 2021
Number of Housing Development Programs, Healthy Environment and Green Open Space in Minahasa Tenggara Regency, 2019 - 2021

Program	Jumlah Total		
	2019	2020	2021
(1)	(2)	(3)	(4)
Jumlah sarana dan prasarana rumah sederhana sehat	335	320	-
Jumlah kawasan kumuh	20	20	20
Jumlah sarana dan Prasarana rumah sederhana sehat	-	-	-
Jumlah sarana air bersih dan sanitasi dasar terutama bagi Sistem Penyediaan Air Minum (SPAM)	28	34	-
Jumlah sarana sanitasi komunal	16	16	17
Jumlah Ruang Terbuka Hijau	2	2	2
Jumlah Reklame	-	-	-

Catatan/Note: ...

Sumber/Source: Perumahan Rakyat dan Kawasan Permukiman Kabupaten Minahasa Tenggara/ *Public Housing and Settlement Areas of Minahasa Tenggara*

Tabel
Table 4.3.12

Jumlah Program Ketentraman, Ketertiban Umum, Perlindungan Masyarakat, Penanganan Bencana dan Penegakan Peraturan Perundang-Undangan Daerah di Kabupaten Minahasa Tenggara, 2019 - 2021
Number of Programs for Peace, Public Order, Community Protection, Disaster Management and Enforcement of Regional Legislation in Minahasa Tenggara Regency, 2019 - 2021

Program	Jumlah Total		
	2019	2020	2021
(1)	(2)	(3)	(4)
Jumlah Pelayanan ketentraman dan ketertiban umum daerah	5	5	6
Jumlah kegiatan Perlindungan Masyarakat	-	3	6
Koordinasi/Jumlah penanganan Bencana Kebakaran	9	3	5
Jumlah Penegakan Peraturan Perundang- undangan daerah	3	3	4

Catatan/Note: ...

Sumber/Source: Satuan Polisi Pamong Praja Kabupaten Minahasa Tenggara / Civil Service Police Unit of Minahasa Tenggara

Tabel
Table 4.3.13

**Jumlah Program Peningkatan Keamanan dan
Kenyamanan Lingkungan di Kabupaten Minahasa
Tenggara, 2019 - 2021**
*Number of Programs for Enhancing Security and
Environmental Comfort in Minahasa Tenggara Regency,
2019 - 2021*

Program	Jumlah Total		
	2019	2020	2021
(1)	(2)	(3)	(4)
Anak Balita Terlantar	-	-	-
Anak Terlantar	27	4	-
Anak Jalanan	-	-	-
Anak dengan kedisabilitas	-	40	-
Anak yang memerlukan perlindungan khusus	-	5	-
Lanjut usia terlantar	-	-	-
Penyandang disabilitas	542	594	960
Wanita tuna susila	-	-	-
Gelandangan	-	-	-
Pengemis	-	-	-
Bekas warga binaan LP	-	-	-
Orang dengan HIV/AIDS	-	-	-
Korban Penyalagunaan NAPZA	-	-	-
Korban tindak kekerasan	-	-	-
Perempuan rawan sosial ekonomi	-	-	-

Catatan/Note: ...

Sumber/Source: Dinas Sosial Kabupaten Minahasa Tenggara/Social Services of Minahasa Tenggara

Tabel 4.3.14 Jumlah Perempuan dan Anak Berhadapan Dengan Hukum Kabupaten Minahasa Tenggara, 2021
Number of Women and Children Facing the Law in Minahasa Tenggara Regency, 2021

Kecamatan Subdistrict	Fisik		Psikis		Seksual		Penelantaran		Eksplorasi		Lainnya		Jumlah
	P	L	P	L	P	L	P	L	P	L	P	L	
	(2)	(3)	(4)	(5)	(6)	(7)	(8)	(9)	(10)	(11)	(12)	(13)	
Ratatotok	2	-	-	-	2	-	1	-	-	-	1	-	6
Pusomaen	-	-	-	-	-	-	-	-	-	-	-	-	-
Belang	-	1	-	-	3	-	-	-	-	-	-	-	4
Ratahan	1	-	-	1	-	-	-	-	-	-	-	-	2
Pasan	1	-	-	-	1	-	-	-	-	-	-	-	2
Ratahan Timur	-	-	-	-	-	-	-	-	-	-	-	-	-
Tombatu	-	-	-	-	-	-	-	-	-	-	1	-	1
Tombatu Timur	3	-	1	-	2	-	-	-	-	-	-	-	6
Tombatu Utara	2	-	-	-	2	-	-	-	-	-	-	-	4
Touluaan	-	-	-	-	-	-	-	-	-	-	-	-	-
Touluaan Selatan	-	-	-	-	1	-	-	-	-	-	-	-	1
Silian Raya	-	-	-	-	1	-	-	-	-	-	1	-	1
Minahasa Tenggara	9	1	1	1	12	-	1	-	-	-	3	-	28

Catatan/Note: ...

Sumber/Source: Dinas Perlindungan Anak dan Pemberdayaan Perempuan Kabupaten Minahasa Tenggara/ Office of Women's Empowerment and Child Protection of Minahasa Tenggara

4.4 KEMISKINAN POVERTY

Tabel 4.4.1 **Garis Kemiskinan, Jumlah, dan Persentase Penduduk Miskin di Kabupaten Minahasa Tenggara, 2012 - 2021**
Poverty Line, Number, and Percentage of Poor People in Minahasa Tenggara Regency, 2012–2021

Tahun Year	Garis Kemiskinan (rupiah/kapita/bulan) <i>Poverty Line</i> (rupiah/capita/month)	Jumlah Penduduk Miskin (ribu) <i>Number of Poor People</i> (thousand)	Persentase Penduduk Miskin <i>Percentage of Poor People</i>
(1)	(2)	(3)	(4)
2012	253 827	14,60	14,24
2013	257 210	16,60	16,10
2014	258 986	16,39	15,76
2015	277 491	17,45	15,88
2016	285 791	16,19	14,71
2017	298 736	15,57	14,08
2018	305 919	14,73	13,29
2019	325 896	14,22	12,78
2020	332 966	13,73	12,30
2021	346 746	13,31	12,47

Catatan/Note: ...

Sumber/Source: BPS Sulawesi Utara, Survei Sosial Ekonomi Nasional Maret/BPS-Sulawesi Utara, March National Socioeconomic Survey

Tabel 4.4.2 Indeks Kedalaman Kemiskinan dan Indeks Keparahan Kemiskinan di Kabupaten Minahasa Tenggara, 2012–2021
Table *Poverty Gap Index and Poverty Severity Index in Minahasa Tenggara Regency, 2012–2021*

Tahun Year	Indeks Kedalaman Kemiskinan Poverty Gap Index	Indeks Keparahan Kemiskinan Poverty Severity Index
(1)	(2)	(3)
2012	2,48	0,71
2013	3,14	0,98
2014	3,49	1,01
2015	3,11	0,79
2016	2,68	0,80
2017	2,47	0,60
2018	2,50	0,63
2019	1,70	0,32
2020	2,27	0,61
2021	2,39	0,67

Catatan/Note: ...

Sumber/Source: BPS Sulawesi Utara, Survei Sosial Ekonomi Nasional Maret/BPS-Sulawesi Utara, March National Socioeconomic Survey

BAB 5

PERTANIAN, KEHUTANAN, PETERNAKAN DAN PERIKANAN
AGRICULTURE, FORESTRY, LIVESTOCK AND FISHERY

LUAS PANEN DAN PRODUKTIVITAS UBI KAYU DI KABUPATEN MINAHASA TENGGARA

*Harvested Area and Productivity of Cassava
in Minahasa Tenggara Regency*

LUAS PANEN
174,6 ha

PRODUKTIVITAS
10,5 ton/ha

Sumber:
Dinas Pertanian
Kabupaten
Minahasa Tenggara

Source:
Agriculture Service
in Minahasa Tenggara Regency



mitrakab.bps.go.id



BPS Minahasa Selatan



BPSminsel

PENJELASAN TEKNIS

Lahan sawah adalah lahan pertanian yang berpetak-petak dan dibatasi oleh pematang (galengan), saluran untuk menahan/ menyalurkan air, yang biasanya ditanami padi sawah tanpa memandang dari mana diperoleh atau status lahan tersebut. Lahan yang dimaksud termasuk lahan yang terdaftar di Pajak Bumi Bangunan, luran Pembangunan Daerah, lahan bengkok, lahan serobotan, lahan rawa yang ditanami padi dan lahan bekas tanaman tahunan yang telah dijadikan sawah, baik yang ditanami padi, palawija atau tanaman semusim lainnya.

Tegal/Kebun adalah lahan pertanian bukan sawah (lahan kering) yang ditanami tanaman semusim atau tahunan dan terpisah dengan halaman sekitar rumah serta penggunaannya tidak berpindah pindah.

Ladang/Huma adalah lahan pertanian bukan sawah (lahan kering) yang biasanya ditanami tanaman semusim dan penggunaannya hanya semusim atau dua musim, kemudian akanditinggalkan bila sudah tidak subur lagi (berpindah-pindah). Kemungkinan lahan ini beberapa tahun kemudian akan dikerjakankembali jika sudah subur.

Lahan yang sementara tidak diusahakan adalah lahan yang biasanya diusahakan tetapi untuk sementara (lebih dari 1 (satu) tahun tetapi kurang dari atau sama dengan 2 (dua) tahun) tidak diusahakan, termasuk lahan sawah yang tidak diusahakan selama lebih dari 2 (dua)tahun.

Data pokok tanaman pangan yang dikumpulkan adalah luas panen dan produktivitas (hasil per hektar). Produksi tanaman pangan

TECHNICAL NOTES

Wetland is agricultural land that separated by small dykes to resist water, where the main crop is usually wetland paddy without considering where it is got from or the status of the land. It includes the land that is registered at land income tax office, regional development contribution, 'bengkok' land, illegal ownership, swamps for rice cultivation, and annual crop land mark that has been used as rice field, which are both planted with paddy, secondary crops or the other seasonal crops.

Dry field/Garden is an dryland (unirrigated land) which is planted with seasonal or annual crops and separately from the yard around the house without shifting

Unirrigated agricultural field/Shifting cultivation land is dryland (unirrigated land) that usually is cultivated for seasonal crops and utilized only for one or two seasons, then it will be left when it is not fertile (shifting). Maybe, this land will be used again in a few years if it has been fertile.

Temporarily unused land is land that is regularly used but temporarily (more than a year but less or equal than twoyears) is unused, it includes wetland that is not cultivated more than twoyears.

The main food crops data collected consists of harvested area and productivity (yield per hectare). Food crops production is generated by harvested area multiplied by productivity. The

merupakan hasil perkalian antara luas panen dengan produktivitas. Pengumpulan data luas panen dilakukan setiap bulan dengan pendekatan area kecamatan di seluruh wilayah Indonesia. Pengumpulan data produktivitas dilakukan melalui pengukuran langsung pada plot ubinan berukuran $2\frac{1}{2}$ m x $2\frac{1}{2}$ m. Pengumpulan data produktivitas dilakukan setiap subround (empat bulanan) pada waktu panen petani.

Data produksi padi dan palawija yang disajikan adalah dalam kualitas: gabah kering giling (padi), pipilan kering (jagung), biji kering (kedelai dan kacang tanah), dan umbi basah (ubi kayu dan ubi jalar).

Tanaman sayuran dan buah - buahan semusim
Tanaman sayuran semusim adalah tanaman sumber vitamin, garam mineral dan lain-lain yang dikonsumsi dari bagian tanaman yang berupa daun, bunga, buah, dan umbinya, yang berumur kurang dari satu tahun.

Tanaman buah-buahan semusim adalah tanaman sumber vitamin, garam mineral, dan lain-lain yang dikonsumsi dari bagian tanaman yang berupa buah, berumur kurang dari satu tahun, tidak berbentuk pohon/rumpuntetapi menjalar dan berbatang lunak.

Tanaman buah-buahan dan sayuran tahunan
Tanaman buah-buahan tahunan adalah tanaman sumber vitamin, garam mineral, dan lain-lain yang dikonsumsi dari bagian tanaman yang berupa buah dan merupakan tanaman tahunan. Tanaman sayuran tahunan adalah tanaman sumber vitamin, garam mineral, dan lain-lain yang dikonsumsi dari bagian tanaman yang berupa daun dan atau buah yang berumur lebih dari satu tahun.

harvested area data is collected every month using sub district area approach in all sub district in Indonesia. The productivity data collection is conducted by a direct measurement in $2\frac{1}{2}$ m x $2\frac{1}{2}$ m crop cutting plot. The productivity measurement is conducted in every subround (four monthly) at the time when farmers are harvesting their crops.

Production of paddy and secondary crops data are presented in the form of: dry unhusked rice (paddy), dry loose maize (maize), dry shells crops (soybeans and peanuts), and fresh roots (cassava and sweet potatoes).

Seasonal vegetable and fruit plants Seasonal vegetable plants are plants which are the sources of vitamin, mineral salt, etc, consumed from the part of the plant in the form of leaf, flower, fruit, and root with the age of less than one year.

Seasonal fruit plants are plants which are the sources of vitamin, mineral salt, etc, consumed from the part of the plant in the form of fruits. These plants are creeps with the age of less than one year.

Annual fruit and vegetable plants Annual fruit plants are plants which are the sources of vitamin, contained mineral salt, etc, consumed from the part of plant in the form of fruit and more than one year of age. Annual vegetable plants are plants which are the sources of vitamin, contained mineral salt, etc, consumed from the part of the plant in the form of vegetable and more than one year of age.

Tanaman biofarmaka adalah tanaman yang bermanfaat untuk obat-obatan, kosmetik, dan kesehatan yang dikonsumsi atau digunakan dari bagian-bagian tanaman seperti daun, batang, buah, umbi (rimpang) ataupun akar.

Tanaman hias adalah tanaman yang mempunyai nilai keindahan baik bentuk, warna daun, tajuk maupun bunganya, sering digunakan untuk penghias pekarangan dan lain sebagainya.

Luas panen tanaman hortikultura adalah luas tanaman sayuran, buah-buahan, biofarmaka, dan tanaman hias yang diambil hasilnya/dipanen pada periode pelaporan.

Luas panen untuk tanaman sayuran adalah luas tanaman yang dipanen sekaligus/habis/dibongkar dan luas tanaman yang dipanen berkali-kali (lebih dari satu kali)/belum habis.

Tanaman yang dipanen sekaligus/habis/dibongkar adalah tanaman yang sehabis panen langsung dibongkar/dicabut, terdiri dari bawang merah, bawang putih, bawang daun, kentang, kol/kubis, kembang kol, peterseli/sawi, wortel, lobak, dan kacang merah.

Tanaman yang dipanen berkali-kali (lebih dari satu kali)/belum habis adalah tanaman yang pemanenannya lebih dari satu kali dan biasanya dibongkar apabila panen terakhir sudah tidak memadai lagi, terdiri dari: kacang panjang, cabe besar, cabe rawit, jamur, tomat, terung, buncis, ketimun, labu siam, kangkung, bayam, melon, semangka, dan blewah.

Produksi hortikultura adalah hasil menurut bentuk produk dari setiap tanaman sayuran, buah-buahan, biofarmaka dan tanaman hias yang

Medicinal plants are plants which are useful for medicine. It is consumed from part of the plant such as leaf, flower, fruit, tuber, and root.

Ornamental plants are plants which have a beauty value, either in shape, colour of leaf or crown of flower, and they are often used as a yard decorator.

Harvested area of horticulture is area which vegetable, fruit, medicinal and ornamental plant of crop harvested during the period of report.

Harvested area of vegetables is area of entirely plant harvested/demolished and plant harvested several times/undemolished.

Entirely plants harvested/demolished are plants usually harvested once and demolished to be substituted by other plants, consisting of: shallots, garlic, leeks, potato, cabbage, cauli flower, mustard green, carrots, chinese radish, and red kidney beans.

Plants harvested several times/undemolished are plants usually harvested more than once and demolished in the case that the last harvest was economically not profitable. They consist of : yard long beans, chili, small chili, mushroom, tomatoes, egg plant, french beans, cucumber, pumpkin/chajota, swamp cabbage, spinach, melon, watermelon, and blewah.

Horticulture production is the standard production quantity form of vegetable, fruit, medicinal and ornamental plant based on harvested

diambil berdasarkan luas yang dipanen/tanaman yang menghasilkan pada bulan/triwulan laporan.

Data perkebunan besar dikumpulkan oleh BPS setiap bulan secara lengkap (sensus bulanan) dengan sistem surat pos. Khusus untuk tanaman kelapa, cengkeh, dan kapok, datanya diperoleh dari Direktorat Jenderal Perkebunan. Data perkebunan rakyat juga diperoleh dari Direktorat Jenderal Perkebunan.

Penghitungan luas tanaman perkebunan besar adalah pada keadaan akhir tahun dan tidak termasuk yang luasnya kurang dari 5 hektar.

Bentuk produksi perkebunan adalah; karet kering (karet), daun kering (teh dan tembakau), biji kering (kopi dan coklat), kulit kering (kayu manis dan kina), serat kering (rami), bunga kering (cengkeh), refined sugar (tebu dari perkebunan besar), gula mangkok (tebu dari perkebunan rakyat), ekivalen kopra (kopra), biji dan bunga (pala) serta minyak daun (sereh).

Persediaan akhir tahun produksi perkebunan besar bukan merupakan cadangan penyangga (buffer stock).

Data Statistik Kehutanan sebagian besar merupakan data sekunder yang bersumber dari Kementerian Kehutanan.

Kawasan hutan adalah wilayah tertentu yang berupa hutan, yang ditunjuk dan atau ditetapkan oleh pemerintah untuk dipertahankan keberadaannya sebagai hutan tetap. Hal ini untuk menjamin kepastian hukum mengenai status kawasan hutan, letak batas dan luas suatu wilayah tertentu yang sudah ditunjuk menjadi kawasan hutan tetap.

area/the number of production plants reported monthly/quarterly.

Data on estates are collected by the BPS every month on complete basis through a mailing system. Data on coconut, clove, and kapok, as well as on smallholder plantation, are acquired from the Directorate General of Estates.

Planted areas of estates refer to condition at the end of the year, and exclude areas less than 5 hectares.

Production of estates crops are follows: dry rubber (rubber); dry leaves (tea and tobacco); dry beans (coffee and cocoa); dry bark (cassia vera and cinchona); dry fibre (rosella); dry flowers/buds (cloves); refined sugar (sugar cane from estate); cup sugar (sugar cane from smallholders); copra (copra); seeds and buds (nutmeg); and leaf oil (citronella).

The production availability of estates at the end of year is not the buffer stock.

Most of forestry statistics are secondary data obtained from the Ministry of Forestry.

Forest Area is a specific territory of forest ecosystem determined and or decided by the government as a permanent forest. Such decision is important to maintain the size of forest area and to ensure its legitimation and boundary demarcation of permanent forest.

Kawasan hutan Indonesia ditetapkan oleh Menteri Kehutanan dalam bentuk Surat Keputusan Menteri Kehutanan tentang Penunjukan Kawasan Hutan dan Perairan Provinsi. Penunjukan Kawasan Hutan ini disusun berdasarkan hasil pemaduserasian antara Rencana Tata Ruang Wilayah Provinsi (RTRWP) dengan Tata Guna Hutan Kesepakatan (TGHK).

Penunjukan kawasan hutan mencakup pula kawasan perairan yang menjadi bagian dari Kawasan Suaka Alam (KSA) dan Kawasan Pelestarian Alam (KPA).

Kawasan Suaka Alam (KSA) adalah kawasan dengan ciri khas tertentu, baik di darat maupun di perairan yang mempunyai fungsi pokok sebagai kawasan pengawetan keanekaragaman tumbuhan dan satwa serta ekosistemnya, yang juga berfungsi sebagai wilayah sistem penyangga kehidupan.

Kawasan Pelestarian Alam (KPA) adalah kawasan dengan ciri khas tertentu, baik di darat maupun di perairan yang mempunyai fungsi pokok perlindungan sistem penyangga kehidupan, pengawetan keanekaragaman jenis tumbuhan dan satwa, serta pemanfaatan secara lestari sumber daya alam hayati dan ekosistemnya.

Berdasarkan Undang-Undang No. 41 Tahun 1999 tentang Kehutanan, kawasan hutan dibagi ke dalam kelompok Hutan Konservasi, Hutan Lindung, dan Hutan Produksi.

Hutan Konservasi adalah kawasan hutan dengan ciri khas tertentu, yang mempunyai fungsi pokok pengawetan keanekaragaman tumbuhan dan satwa serta ekosistemnya.

Hutan Lindung adalah kawasan hutan

Indonesian forest area is determined by the Minister of Forestry in the format of Ministerial Decree on the Designation of Provincial Forest Area and Inland Water, Coastal and Marine Ecosystem. The designation of Forest Area is formulated based on integrated and harmonized of Provincial Spatial Planning (RTRWP) and Forest Land Use by Concensus (TGHK).

The designation of forest area in some cases also cover inland water, coastal and marine ecosystem that may become part of Sanctuary Reserve Area (KSA) and Nature Conservation Area (KPA).

A Sanctuary Reserve Area is a specific terrestrial or aquatic area having specific criteria for preserving biodiversity plant and animal as well as ecosystem, which also serve as life support system.

A Nature Conservation area is a specific terrestrial or aquatic area whose main function is to serve life support system and preserve diversity of plant and animal species, as well as to provide a sustainable utilization of living resources and their ecosystems.

In accordance to the Act on Forestry No. 41/1999, forest area is categorized as Conservation Forest, Protection Forest and Production Forest.

Conservation Forest is a forest area having specific characteristic established for the purposes of conservation of animal and plant species as well as their ecosystem.

Protection Forest is a forest area designated

yang mempunyai fungsi pokok sebagai perlindungan sistem penyangga kehidupan untuk mengatur tata air, mencegah banjir, mengendalikan erosi, mencegah intrusi air laut, dan memelihara kesuburan tanah.

Hutan Produksi adalah kawasan hutan yang mempunyai fungsi pokok memproduksi hasil hutan. Hutan produksi terdiri dari Hutan Produksi Tetap (HP), Hutan Produksi Terbatas (HPT), dan Hutan Produksi yang dapat dikonversi.

Hutan Konservasi terdiri dari: Kawasan suaka alam berupa Cagar Alam (CA) dan Suaka Margasatwa (SM); kawasan pelestarian alam berupa Taman Nasional (TN), Taman Hutan Raya (THR), dan Taman Wisata Alam (TWA); Taman Buru (TB). Taman Buru adalah kawasan hutan yang ditetapkan sebagai tempat wisata berburu.

Penetapan lahan kritis mengacu pada lahan yang telah sangat rusak karena kehilangan penutupan vegetasinya, sehingga kehilangan atau berkurang fungsinya sebagai penahan air, pengendali erosi, siklus hara, pengatur iklim mikro, dan retensi karbon. Berdasarkan kondisi vegetasinya, kondisi lahan dapat diklasifikasikan sebagai: sangat kritis, kritis, agak kritis, potensial kritis, dan kondisi normal.

Reboisasi atau rehabilitasi hutan bertujuan untuk menghutankan kembali kawasan hutan yang kritis di wilayah daerah aliran sungai (DAS) yang dilaksanakanbersamamasyarakatsecarapartisipatif.

Pemanfaatan hasil hutan kayu adalah segala bentuk usaha yang memanfaatkan dan mengusahakan hasil hutan kayu dengan tidak

to serve life support system, maintain hydrological system, prevent of flood, erosion control, seawater intrusion, and maintain soil fertility.

Production Forest is a forest area designated mainly to promote sustainable forest production. Production forest is classified as permanent production forest, limited production forest, and convertible production forest.

Conservation Forest is divided into: Sanctuary Reserve area consists of Strict Nature Reserve and Wildlife Sanctuary. Nature conservation area consists of National Park (TN), Grand Forest Park (THR), and Nature Recreation Park (TWA); Game Hunting Park (TB) Game Hunting Park is forest area devoted for game hunting recreation.

Critical land refers to a piece of land severely damaged due to lost of its vegetation cover so that its functions as water retention, erosion control, nutrient cycling, micro climate regulator and carbon retention are completely depleted. Based upon its vegetation condition, the land could be classified as : very critical, critical, slight critical, potential critical, and normal condition.

Reforestation or forest rehabilitation is intended to rehabilitate the critical land inside forest area or watershed to improve their ecological and hydrological functions. The activities were conducted with active participation of local communities who live nearby the target area.

Commercial utilization of timber as forest product is activities to utilize timber without destructing the environment and undermining the main functions of

merusak lingkungan dan tidak mengurangi fungsi pokok hutan. Kegiatan ini hanya dapat dilaksanakan pada areal hutan yang memiliki potensi untuk dilakukan kegiatan pemanfaatan hasil hutan kayu dan dapat dilaksanakan setelah diperoleh izin usaha.

Izin Usaha Pemanfaatan Hasil Hutan Kayu (IUPHHK) pada hutan alam adalah izin untuk memanfaatkan hutan produksi yang kegiatannya terdiri dari pemanenan atau penebangan, penanaman, pemeliharaan, pengamanan, pengolahan, dan pemasaran hasil hutan kayu. IUPHHK dapat diberikan kepada perorangan, koperasi, badan usaha swasta, dan BUMN/BUMD.

Produksi hasil hutan utama yang dihasilkan dari hutan adalah kayu bulat. Produksi kayu bulat ini dihasilkan dari hutan alam melalui kegiatan perusahaan Hak Pengusahaan Hutan (HPH/IUPHHK), kegiatan ijin pemanfaatan kayu (IPK) dalam rangka pembukaan wilayah hutan, pembangunan Hutan Tanaman Industri (HTI), serta kegiatan hutan rakyat.

Kayu Gergajian merupakan kayu hasil konversi kayu bulat dengan menggunakan mesin gergaji, mempunyai bentuk yang teratur dengan sisi-sisi sejajar dan sudut-sudutnya siku dengan ketebalan tidak lebih dari 6 cm dan kadar air tidak lebih dari 18 persen. Kayu gergajian yang diolah langsung dari kayu bulat, wajib didukung dengan dokumen yang sah.

Kayu Lapis adalah panel kayu yang tersusun dari lapisan veneer dibagian luarnya, sedangkan dibagian intinya (core) bisa berupa veneer atau material lain, diikat dengan lem kemudian di-press (ditekan) sedemikian rupa sehingga menjadi panel yang kuat. Termasuk dalam artian ini adalah kayu lapis yang dilapisi lagi dengan material lain.

the forest area. Those activities could only be executed in forest area with high commercial timber value with license.

The license to commercially utilize timber in natural forest is license to utilize production forest for which the activities consist of harvesting or felling, planting, tending, protecting, processing, and marketing. The license could be granted to individuals, cooperatives, private companies, state-owned enterprises/local government-owned enterprises.

The main product of commercial forest operation is log. The log is harvested from various sources such as natural forest granted to concessionaires (IUPHHK/ HPH), land clearing activities (IPK), industrial forest plantation (HTI) and community forest.

Sawn Timber Constitutes a sawmill product derived from logs as raw material. The product is characterized with regular forms having parallel sides at right angle to each other, thickness not more than 6 cm and moisture content not to exceed 18 percent. Sawn timber produced directly from logs must be certified by a legal document.

Plywood is wood panel consisting of layers pressed together in between veneers; the core may be veneer or some other material, bound together with glue and pressed tightly together to make a strong panel. Included to this definition is plywood covered with other materials.

Data populasi ternak bersumber dari Direktorat Jenderal Peternakan dan Kesehatan Hewan Kementerian Pertanian, sedangkan jumlah pemotongan ternak merupakan hasil Survei Laporan Pemotongan Ternak. Pengumpulan data pemotongan ternak dilakukan secara lengkap setiap triwulan di seluruh Rumah Potong Hewan (RPH) dan Tempat Pemotongan Hewan (TPH) yang ada di Indonesia. Pada tahun 2014 jumlah Dokumen RPH/TPH hasil pencacahan yang diolah sebanyak 4.033.

Data statistik perikanan merupakan data sekunder yang bersumber dari Direktorat Jenderal Perikanan Tangkap dan Direktorat Jenderal Budidaya. Statistik perikanan dibedakan atas data Perikanan Tangkap dan Perikanan Budidaya. Perikanan Tangkap diklasifikasikan atas penangkapan ikan di laut dan penangkapan ikan di perairan umum. Perikanan Budidaya diklasifikasikan atas jenis budidaya yaitu budidaya laut, tambak, kolam, karamba, jaring apung, dan sawah.

Rumah Tangga Perikanan Tangkap adalah rumah tangga yang melakukan kegiatan penangkapan ikan/binatang air lainnya/tanaman air dengan tujuan sebagian/seluruh hasilnya untuk dijual.

Rumah Tangga Perikanan Budidaya adalah rumah tangga yang melakukan kegiatan budidaya ikan/binatang air lainnya/tanaman air dengan tujuan sebagian/seluruh hasilnya untuk dijual.

Tanaman Pangan

Sub sektor tanaman bahan makanan merupakan salah satu sub sektor pada sektor pertanian. Sub sektor ini mencakup tanaman padi (padi sawah dan padi ladang), jagung, ubi kayu, ubi jalar, kacang tanah, dan kacang kedelai. Gambaran mengenai penyebaran produksi padi

Data of domestic livestock population are obtain from the Directorate General of Livestock and Animal Health Service, while data on the number of animals slaughtered are based on the quarterly survey conducted by BPS. This survey is a complete enumeration on all slaughterhouses and abattoirs in Indonesia. There are 4.033 covered in 2014.

Fishery Statistics are secondary data obtained from the Directorate General of Capture Fisheries and Directorate General of Aquaculture. Fishery statistics are categorized into capture fisheries and aquaculture. Capture fisheries are further classified into marine capture fisheries and inland open water capture fisheries. Aquaculture are further classified into several types of culture: marine culture, brackish water pond, fresh water pond, cage, floating net, and fish breeding in paddy fields.

A capture fishery household is a household conducting activities in catching fishes/other aquatic animals/aquatic plants, for which the products are wholly or partly to be sold.

An aquaculture fishery household is a household conducting activities in culturing fishes/other aquatic animals/aquatic plants, for which the products are wholly or partly to be sold. different types of parameters.

Food Crops

Food crops sub sector is one of sub sector in agriculture. Its consists of paddy (wetland paddy and dryland paddy), maize, cassava, sweet potatoes, peanuts, and soybeans.

Regional distribution of paddy production in

(padi sawah dan padi ladang) di Kabupaten Minahasa Tenggara menunjukkan konsentrasi produksi padi pada kecamatan Tombatu Timur, Touluaan dan Belang. Pada tahun 2020, Kabupaten Minahasa Tenggara menghasilkan padi sawah sekitar 32.695,9 ton.

Hortikultura

Produktivitas tanaman sayuran pada tahun 2020 di Kabupaten Minahasa Tenggara tidak mengalami perubahan yang signifikan jika dibandingkan dengan tahun 2019.

Produksi tanaman buah-buahan di Kabupaten Minahasa Tenggara terdiri dari buah Alpukat, belimbing, duku/langsat, durian, jambu air, jambu biji, jeruk besar, jeruk siam, mangga, manggis, markisa, melinjo, nangka, nenas, pepaya, pisang, rambutan, salak, sirsak, sukun. Produksi buah terbanyak di Kabupaten Minahasa Tenggara adalah salak dan pisang.

Perkebunan

Produksi tanaman perkebunan di Kabupaten Minahasa Tenggara terdiri dari cengkeh, kelapa, pala, kopi, kakao, aren, vanilii dan tembakau. Produksi tanaman perkebunan terbanyak di Kabupaten Minahasa Tenggara adalah kelapa, yaitu mencapai 37.218,34 ton.

Peternakan

Di Kabupaten Minahasa Tenggara populasi ternak yang paling banyak adalah populasi Ayam Buras yaitu sebanyak 103.143 ekor.

Minahasa Tenggara Regency shows paddy's production concentration on Tombatu Timur, Touluaan and Belang District. In 2020, Minahasa Tenggara Regency produced wetland paddy around 32,695.9 ton.

Horticulture

Productivity of vegetables on Minahasa Tenggara Regency in 2020 did not significant change compared with productivity in 2019.

Data on production of fruit crops in Minahasa Tenggara Regency consist of Avocado, star fruit, duku / langsat, durian, water guava, guava, grapefruit, chayote, mango, mangosteen, passion fruit, melinjo, jackfruit, pineapple, papaya, banana, rambutan, salak, soursop, breadfruit. The main fruit productions of Minahasa Tenggara Regency were salak and banana.

Estate Crops

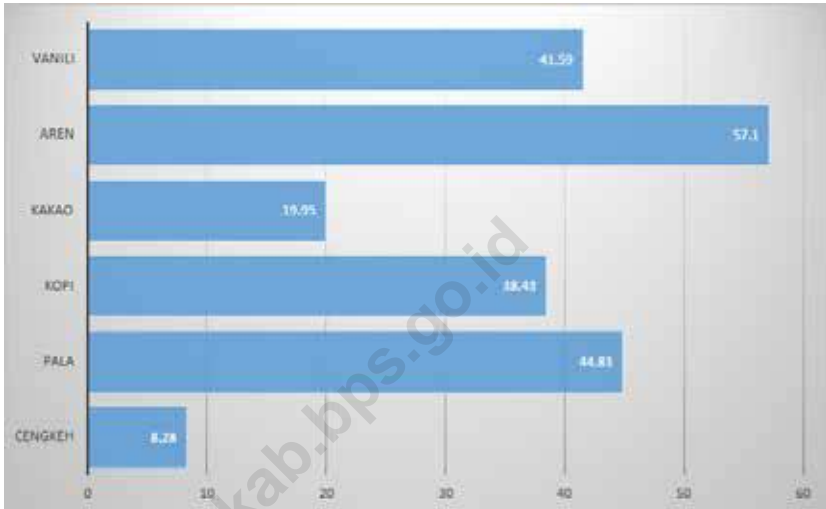
Data on production of estate crops in Minahasa Tenggara Regency consist of cloves, coconut, nutmeg, coffee, cocoa, sugar palm, vanilla and tobacco. The main estate productions of Minahasa Tenggara Regency were coconut (37,218.34 tons).

Livestock

The Most widely Population Livestock in Minahasa Tenggara is Free-Range Chicken (103,143)

Gambar 5.1
Figures

**Produksi Perkebunan dan Jenis Tanaman di Kabupaten
Minahasa Tenggara (ton), 2021***
**Production of Estate and Type of Crops in Minahasa
Tenggara Regency (ton), 2021***



Sumber/Source : Dinas Pertanian Kabupaten Minahasa Tenggara / Agriculture Service in Minahasa Tenggara Regency

5.1 HORTIKULTURA
HORTICULTURE

Tabel 5.1.1 **Luas Panen Tanaman Sayuran Menurut Kecamatan dan Jenis Tanaman di Kabupaten Minahasa Tenggara (ha), 2020 dan 2021^x**
Harvested Area of Vegetables by Subdistrict and Kind of Plant in Minahasa Tenggara Regency (ha), 2020 and 2021^x

Kecamatan Subdistrict	Bawang Daun Scallion		Bawang Merah Shallots		Bayam Spinach	
	2020	2021	2020	2021	2020	2021
(1)	(1)	(2)	(3)	(4)	(5)	(6)
Ratatotok	-	2	5	5	1	2
Pusomaen	2	-	8	10	6	3
Belang	1	-	12	8	5	3
Ratahan	4	-	12	11	5	6
Pasan	4	-	11	9	5	4
Ratahan Timur	3	-	8	5	10	2
Tombatu	15	1	23	8	11	2
Tombatu Timur	1	-	11	12	5	5
Tombatu Utara	10	2	15	19	5	11
Touluaan	2	-	4	1	3	1
Touluaan Selatan	9	-	13	17	10	8
Silian Raya	0	-	2	4	2	0
Minahasa Tenggara	50	5	123	107	69	49

Lanjutan Tabel/Continued Table 5.1.1

Kecamatan Subdistrict	Buncis string bean		Cabai Besar Chili/Big chili		Cabai Rawit Chili/Cayenne Pepper	
	2020	2021	2020	2021	2020	2021
(1)	(7)	(8)	(9)	(10)	(11)	(12)
Ratatotok	-	1	1	1	4	6
Pusomaen	2	6	3	2	15	7
Belang	1	0	2	1	16	3
Ratahan	2	1	9	8	21	12
Pasan	3	3	8	9	26	6
Ratahan Timur	2	1	8	2	18	5
Tombatu	-	2	17	5	48	17
Tombatu Timur	3	2	10	5	20	15
Tombatu Utara	3	3	11	8	33	19
Touluaan	1	-	4	1	13	7
Touluaan Selatan	6	3	15	7	31	20
Silian Raya	-	-	1	3	8	8
Minahasa Tenggara	21	21	89	51	251	125

Lanjutan Tabel/Continued Table 5.1.1

Kecamatan Subdistrict	Kacang Panjang Long Beans		Kangkung Water Spinach		Ketimun Cucumber	
	2020	2021	2020	2021	2020	2021
(1)	(13)	(14)	(15)	(16)	(17)	(18)
Ratatotok	-	1	2	-	-	1
Pusomaen	4	-	4	4	6	1
Belang	2	0	7	3	3	1
Ratahan	2	2	8	4	6	4
Pasan	3	2	5	3	6	1
Ratahan Timur	1	1	8	5	3	1
Tombatu	2	2	13	7	15	1
Tombatu Timur	2	1	8	5	7	2
Tombatu Utara	8	3	14	4	14	6
Touluaan	-	-	4	3	2	-
Touluaan Selatan	8	4	7	9	8	2
Silian Raya	1	0	3	3	2	1
Minahasa Tenggara	32	17	82	49	71	19

Lanjutan Tabel/Continued Table 5.1.1

Kecamatan Subdistrict	Labu Siam Chayote		Terung Eggplant		Tomat Tomato	
	2020	2021	2020	2021	2020	2021
(1)	(19)	(20)	(21)	(22)	(23)	(24)
Ratatotok	-	1	2	1	1	1
Pusomaen	-	-	5	2	7	5
Belang	-	-	3	1	8	1
Ratahan	-	-	2	4	16	5
Pasan	3	-	3	1	20	10
Ratahan Timur	2	1	4	1	14	2
Tombatu	-	-	12	2	20	5
Tombatu Timur	3	1	7	1	12	7
Tombatu Utara	2	1	13	4	22	13
Touluaan	-	-	4	1	4	3
Touluaan Selatan	3	-	12	1	12	5
Silian Raya	-	-	0	1	5	4
Minahasa Tenggara	11	3	66	19	138	61

Catatan/Note: ...

Sumber/Source: BPS, Statistik Pertanian Hortikultura SPH-SBS/BPS-Statistics Indonesia, Agricultural Statistic for Horticulture SPH-SBS

Tabel
Table 5.1.2

Produksi Tanaman Sayuran Menurut Kecamatan dan Jenis Tanaman di Kabupaten Minahasa Tenggara (kuintal), 2020 dan 2021*

*Production of Vegetables by Subdistrict and Kind of Plant in Minahasa Tenggara Regency (quintal), 2020 and 2021**

Kecamatan Subdistrict	Bawang Daun Scallion		Bawang Merah Shallots		Bayam Spinach	
	2020	2021	2020	2021	2020	2021
(1)	(2)	(3)	(4)	(5)	(6)	(7)
Ratatotok	-	11	89	25	22	21
Pusomaen	35	-	177	57	135	23
Belang	18	-	253	58	139	25
Ratahan	63	-	261	77	87	71
Pasan	66	-	133	90	73	59
Ratahan Timur	48	-	170	44	123	21
Tombatu	246	19	449	81	126	26
Tombatu Timur	17	-	220	106	131	63
Tombatu Utara	181	22	302	180	104	132
Touluaan	26	-	74	5	53	5
Touluaan Selatan	153	-	250	130	165	105
Silian Raya	5	-	44	22	38	3
Minahasa Tenggara	858	51	2 420	875	1 195	551

Lanjutan Tabel/Continued Table 5.1.2

Kecamatan Subdistrict	Buncis string bean		Cabai Besar Chili/Big chili		Cabai Rawit Chili/Cayenne Pepper	
	2020	2021	2020	2021	2020	2021
(1)	(8)	(9)	(10)	(11)	(12)	(13)
Ratatotok	-	24	34	30	116	131
Pusomaen	20	35	35	35	489	273
Belang	8	3	52	5	496	110
Ratahan	22	10	263	280	521	594
Pasan	44	34	166	335	478	233
Ratahan Timur	16	7	165	32	498	236
Tombatu	-	16	388	88	930	569
Tombatu Timur	32	26	174	94	547	438
Tombatu Utara	35	26	314	187	994	656
Touluaan	4	-	108	11	393	216
Touluaan Selatan	90	42	274	91	861	629
Silian Raya	-	-	12	23	200	350
Minahasa Tenggara	272	223	1 985	1 210	6 523	4 435

Lanjutan Tabel/*Continued Table* 5.1.2

Kecamatan Subdistrict	Kacang Panjang Long Beans		Kangkung Water Spinach		Ketimun Cucumber	
	2020	2021	2020	2021	2020	2021
(1)	(14)	(15)	(16)	(17)	(18)	(19)
Ratatotok	-	30	47	-	-	9
Pusomaen	60	-	104	61	87	8
Belang	33	2	192	33	36	6
Ratahan	18	21	161	49	85	58
Pasan	40	22	134	61	84	6
Ratahan Timur	23	13	157	78	31	10
Tombatu	24	23	294	98	156	29
Tombatu Timur	30	17	158	79	240	36
Tombatu Utara	154	28	264	51	346	77
Touluaan	-	-	129	50	56	-
Touluaan Selatan	473	77	158	120	299	28
Silian Raya	18	2	77	43	110	7
Minahasa Tenggara	872	235	1 875	724	1 530	273

Lanjutan Tabel/Continued Table 5.1.2

Kecamatan Subdistrict	Labu Siam Chayote		Terung Eggplant		Tomat Tomato	
	2020	2021	2020	2021	2020	2021
(1)	(20)	(21)	(22)	(23)	(24)	(25)
Ratatotok	-	60	19	25	32	13
Pusomaen	-	-	83	35	227	72
Belang	-	-	65	4	218	10
Ratahan	-	-	20	66	83	164
Pasan	90	-	53	42	437	295
Ratahan Timur	30	9	57	36	138	46
Tombatu	-	-	166	41	278	179
Tombatu Timur	58	7	109	39	301	193
Tombatu Utara	81	21	432	86	550	568
Touluaan	-	-	60	7	73	66
Touluaan Selatan	113	-	190	44	258	96
Silian Raya	-	-	9	10	138	82
Minahasa Tenggara	371	97	1 262	434	2 732	1 784

Tabel
Table 5.1.3**Luas Panen Tanaman Sayuran dan Buah-buahan Semusim Menurut Jenis Tanaman di Kabupaten Minahasa Tenggara (ha), 2018–2021**
Harvested Area of Seasonal Vegetables and Fruits by Kind of Plant in Minahasa Tenggara Regency (ha), 2018–2021

Jenis Tanaman <i>Kind of Plants</i>	2018	2019	2020	2021^x
(1)	(2)	(3)	(4)	(5)
Bawang Daun/ Scallion	44	36	50	5
Bawang Merah/ Shallots	127	51	123	107
Bawang Putih/ Garlic	-	-	-	-
Bayam/ Spinach	97	20	69	49
Blewah/ Blewah	-	-	-	-
Buncis/ string bean	20	9	21	21
Cabai Besar/ Chili/Big chili	76	44	89	51
Cabai Rawit/ Chili/Cayenne Pepper	274	146	251	125
<i>Jamur/ Mushrooms</i>	-	-	-	-
Kacang Merah/ Red Beans	4	-	54	-
Kacang Panjang/ Long Beans	38	6	32	17
Kangkung/ Water Spinach	124	72	82	49
Kembang Kol/ Cauliflower	4	-	-	-
Kentang/ Potato	18	13	11	-
Ketimun/ Cucumber	35	27	71	19
Kubis/ Cabbage	-	-	-	-
Labu Siam/ Chayote	12	6	11	3
Lobak/ Radish	-	-	-	-
Melon/ Melon	-	-	1	-
Paprika/ Bell Pepper	-	-	-	-

Lanjutan Tabel/*Continued Table 5.1.3*

Jenis Tanaman <i>Kind of Plants</i>	2018	2019	2020	2021^x
(1)	(6)	(7)	(8)	(9)
Petsai/Sawi/ Chinese Cabbage/ mustard green	8	-	5	-
Semangka/ Watermelon	8	-	2	-
Stroberi/ Strawberry	-	-	-	-
Terung/ Eggplant	67	29	66	19
Tomat/ Tomato	103	41	138	61
Wortel/ Carrot	12	2	-	-

Catatan/Note: ...

Sumber/Source: BPS, Statistik Pertanian Hortikultura SPH-SBS/BPS-Statistics Indonesia, Agricultural Statistic for Horticulture SPH-SBS

Tabel
Table 5.1.4**Produksi Tanaman Sayuran dan Buah-buahan Semusim Menurut Jenis Tanaman di Kabupaten Minahasa Tenggara (kuintal), 2018–2021**
Production of Seasonal Vegetables and Fruits by Kind of Plant in Minahasa Tenggara Regency (quintal), 2018–2021

Jenis Tanaman Kind of Plants	2018	2019	2020*	2021*
(1)	(2)	(3)	(4)	(5)
Bawang Daun/ Scallion	658	491	858	51
Bawang Merah/ Shallots	3 130	929	2 420	875
Bawang Putih/ Garlic	-	-	-	-
Bayam/ Spinach	1 705	384	1 195	551
Blewah/ Blewah	-	-	-	-
Buncis/ string bean	336	288	272	223
Cabai Besar/ Chili/Big chili	1 903	969	1 985	1 210
Cabai Rawit/ Chili/Cayenne Pepper	7 255	3 561	6 523	4 435
Jamur/ Mushrooms	-	-	-	-
Kacang Merah/ Red Beans	57	-	651	-
Kacang Panjang/ Long Beans	758	93	872	235
Kangkung/ Water Spinach	1 875	1 770	1 875	724
Kembang Kol/ Cauliflower	100	-	-	-
Kentang/ Potato	984	145	159	-
Ketimun/ Cucumber	952	623	1 530	273
Kubis/ Cabbage	-	-	-	-
Labu Siam/ Chayote	1 772	530	371	97
Lobak/ Radish	-	-	-	-

Lanjutan Tabel/*Continued Table 5.1.4*

Jenis Tanaman <i>Kind of Plants</i>	2018	2019	2020	2021^x
(1)	(6)	(7)	(8)	(9)
Melon/ Melon	-	-	30	-
Paprika/ Bell Pepper	-	-	-	-
Petsai/Sawi/ Chinese Cabbage/ mustard green	116	-	80	-
Semangka/ Watermelon	530	-	60	-
Stroberi/ Strawberry	-	-	-	-
Terung/ Eggplant	1 084	734	1 262	434
Tomat/ Tomato	3 345	1 122	2 732	1 784
Wortel/ Carrot	168	34	-	-

Catatan/Note: ...

Sumber/Source: BPS, Statistik Pertanian Hortikultura SPH-SBS/BPS-Statistics Indonesia, *Agricultural Statistic for Horticulture SPH-SBS*

Tabel
Table 5.1.5

Luas Panen Tanaman Biofarmaka Menurut Kecamatan dan Jenis Tanaman di Kabupaten Minahasa Tenggara (m²), 2020 dan 2021^x
Harvested Area of Medicinal Plants by Subdistrict and Kind of Plant in Minahasa Tenggara Regency (m²), 2020 and 2021^x

Kecamatan Subdistrict	Jahe Ginger		Laos/Lengkuas Galanga		Kencur East Indian Galangal	
	2020	2021 ^x	2020	2021 ^x	2020	2021 ^x
(1)	(2)	(3)	(4)	(5)	(6)	(7)
Ratatotok	175	245	260	290	-	-
Pusomaen	376	247	301	111	-	-
Belang	641	536	376	520	103	-
Ratahan	582	620	407	409	-	-
Pasan	850	382	347	564	45	-
Ratahan Timur	365	774	397	601	95	100
Tombatu	539	875	275	591	-	-
Tombatu Timur	190	471	113	264	-	-
Tombatu Utara	3 656	3 438	89	409	-	-
Touluaan	26	226	24	184	-	-
Touluaan Selatan	1 313	808	650	505	-	-
Silian Raya	16	123	10	52	-	-
Minahasa Tenggara	8 729	8 745	3 249	4 500	243	100

Lanjutan Tabel/*Continued Table 5.1.5*

Kecamatan Subdistrict	Kunyit <i>Turmeric</i>		Lidah Buaya <i>Aloevera</i>		Mahkota Dewa <i>Phaleria Macrocarpa</i>	
	2020	2021 ^x	2020	2021 ^x	2020	2021 ^x
(1)	(8)	(9)	(10)	(11)	(12)	(13)
Ratatotok	106	177	-	-	-	-
Pusomaen	191	140	-	-	-	-
Belang	294	339	152	25	25	-
Ratahan	301	143	-	-	-	-
Pasan	376	81	54	-	8	8
Ratahan Timur	489	467	90	-	-	-
Tombatu	221	467	795	295	45	-
Tombatu Timur	1 225	316	125	-	12	-
Tombatu Utara	19	150	140	54	-	-
Touluaan	19	45	19	-	-	-
Touluaan Selatan	27	162	99	-	-	-
Silian Raya	13	120	12	-	-	-
Minahasa Tenggara	3 526	2 607	1 486	374	90	8

Lanjutan Tabel/*Continued Table 5.1.5*

Kecamatan Subdistrict	Sambiloto <i>King of Bitter</i>		Temulawak <i>Java Turmeric</i>		Mengkudu <i>Pace/ Indian Mulberry</i>	
	2020	2021 ^x	2020	2021 ^x	2020	2021 ^x
(1)	(14)	(15)	(16)	(17)	(18)	(19)
Ratatotok	267	-	50	50	-	-
Pusomaen	62	15	196	100	-	-
Belang	204	98	524	153	-	-
Ratahan	182	60	423	200	-	-
Pasan	28	-	260	206	2	-
Ratahan Timur	25	-	371	384	-	-
Tombatu	129	9	145	72	27	-
Tombatu Timur	10	-	30	45	-	-
Tombatu Utara	90	25	123	73	-	-
Touluaan	-	-	9	50	-	-
Touluaan Selatan	2	-	52	50	-	-
Silian Raya	-	-	2	30	-	-
Minahasa Tenggara	999	207	2 185	1 413	29	-

Catatan/*Note*: ...Sumber/*Source*: BPS, Statistik Pertanian Hortikultura SPH-TBF/BPS-Statistics Indonesia, *Agricultural Statistic for Horticulture SPH-TBF*

Tabel
Table 5.1.6

Produksi Tanaman Biofarmaka Menurut Kecamatan dan Jenis Tanaman di Kabupaten Minahasa Tenggara (kg), 2020 dan 2021^x
Production of Medicinal Plants by Subdistrict and Kind of Plant in Minahasa Tenggara Regency (kg), 2020 and 2021^x

Kecamatan Subdistrict	Jahe Ginger		Laos/Lengkuas Galanga		Kencur East Indian Galangal	
	2020	2021 ^x	2020	2021 ^x	2020	2021 ^x
(1)	(2)	(3)	(4)	(5)	(6)	(7)
Ratatotok	774	774	2 800	1 414	-	-
Pusomaen	1 044	1 044	1 178	365	-	-
Belang	2 275	2 275	2 070	1 859	1 130	-
Ratahan	1 370	1 370	1 335	1 343	-	-
Pasan	1 584	1 584	928	1 969	225	-
Ratahan Timur	970	970	1 485	2 819	475	500
Tombatu	1 840	1 840	1 422	2 054	-	-
Tombatu Timur	504	504	395	811	-	-
Tombatu Utara	13 028	13 028	465	2 185	-	-
Touluaan	95	95	59	645	-	-
Touluaan Selatan	2 785	2 785	1 690	2 444	-	-
Silian Raya	40	40	18	95	-	-
Minahasa Tenggara	26 309	26 309	13 845	18 003	1 830	500

Lanjutan Tabel/Continued Table 5.1.6

Kecamatan Subdistrict	Kunyit <i>Turmeric</i>		Lidah Buaya <i>Aloevera</i>		Mahkota Dewa <i>Phaleria Macrocarpa</i>	
	2020	2021 ^x	2020	2021 ^x	2020	2021 ^x
(1)	(8)	(9)	(10)	(11)	(12)	(13)
Ratatotok	234	270	-	-	-	-
Pusomaen	339	300	-	-	-	-
Belang	846	427	1 583	125	1 325	-
Ratahan	581	198	-	-	-	-
Pasan	369	133	285	-	412	100
Ratahan Timur	531	1 073	450	-	-	-
Tombatu	1 165	820	8 750	1 875	1 350	-
Tombatu Timur	325	503	625	-	150	-
Tombatu Utara	2 938	182	1 000	540	-	-
Touluaan	30	115	95	-	-	-
Touluaan Selatan	36	269	495	-	-	-
Silian Raya	23	187	60	-	-	-
Minahasa Tenggara	7 417	4 477	13 343	2 540	3 237	100

Lanjutan Tabel/Continued Table 5.1.6

Kecamatan Subdistrict	Sambiloto King of Bitter		Temulawak Java Turmeric		Mengkudu/Pace/ Indian Mulberry	
	2020	2021 ^x	2020	2021 ^x	2020	2021 ^x
(1)	(14)	(15)	(16)	(17)	(18)	(19)
Ratatotok	496	-	55	32	-	-
Pusomaen	93	14	190	65	-	-
Belang	445	218	809	507	-	-
Ratahan	257	58	405	204	-	-
Pasan	27	-	184	200	15	-
Ratahan Timur	24	-	261	407	-	-
Tombatu	293	9	186	52	335	-
Tombatu Timur	10	-	29	61	-	-
Tombatu Utara	86	48	80	63	-	-
Touluaan	-	-	6	33	-	-
Touluaan Selatan	2	-	36	33	-	-
Silian Raya	-	-	1	22	-	-
Minahasa Tenggara	1 734	347	2 242	1 679	350	-

Catatan/Note: ...

Sumber/Source: BPS, Statistik Pertanian Hortikultura SPH-TBF/BPS-Statistics Indonesia, Agricultural Statistic for Horticulture SPH-TBF

Tabel 5.1.7 **Luas Panen Tanaman Biofarmaka Menurut Jenis Tanaman di Kabupaten Minahasa Tenggara (m²), 2017–2021**
Table 5.1.7 **Harvested Area of Medicinal Plants by Kind of Plant in Minahasa Tenggara Regency (m²), 2017–2021**

Jenis Tanaman Kind of Plants	2017	2018	2019	2020	2021
(1)	(2)	(3)	(4)	(5)	(6)
Dlingo/Dringo/ Sweet Root/Calamus	-	-	-	-	-
Jahe/ Ginger	96 358	2 749	17 090	8 729	8 745
Kapulaga/ Java Cardamon	80	10	-	-	-
Keji Beling/Kecibeling/ Strobilanthes crispa	112	39	60	36	-
Kencur/ East Indian Galangal	45	72	-	243	100
Kunyit/ Turmeric	92 434	3 292	10 064	3 526	2 607
Laos/Lengkuas/ Galanga	1 072	2 908	9 793	3 249	4 500
Lempuyang/ Zingiber Aromaticum	60	-	-	-	-
Lidah Buaya/ Oliviera	75	141	355	1 486	374
Mahkota Dewa/ God's Crown	35	-	48	90	8
Mengkudu/Pace/ Indian Mulberry	-	-	20	29	-
Sambiloto/ King of Bitter	158	119	177	999	207
Temuireng/ Black Turmeric	-	-	-	-	-
Temukunci/ Chinese Keys	-	-	-	-	-
Temulawak/ Java Turmeric	1 492	1 668	2 790	2 185	1 413

Catatan/Note: ...

Sumber/Source: BPS, Statistik Pertanian Hortikultura SPH-TBF/BPS-Statistics Indonesia, Agricultural Statistic for Horticulture SPH-TBF

Tabel
Table 5.1.8

Produksi Tanaman Biofarmaka Menurut Jenis Tanaman di Kabupaten Minahasa Tenggara (kg), 2018–2021
Production of Medicinal Plants by Kind of Plant in Minahasa Tenggara Regency (kg), 2018–2021

Jenis Tanaman Kind of Plants	2018	2019	2020	2021 ^x
(1)	(2)	(3)	(4)	(5)
Dlingo/Dringo/ Sweet Root/ Calamus	-	-	-	-
Jahe/ Ginger	10 245	42 049	26 309	27 679
Kapulaga/ Java Cardamon	45	-	-	-
Keji Beling/Kecibeling/ Strobilanthes crispata	15	123	278	-
Kencur/ East Indian Galangal	372	-	1 830	500
Kunyit/ Turmeric	16 233	16 933	7 417	4 477
Laos/Lengkuas/ Galanga	16 409	32 015	13 845	18 003
Lempuyang/ Zingiber Aromaticum	-	-	-	-
Lidah Buaya/ Oliviera	757	2 645	13 343	2 540
Mahkota Dewa/ God's Crown	-	1 129	3 237	100
Mengkudu/Pace/ Indian Mulberry	-	140	350	-
Sambiloto/ King of Bitter	469	296	1 734	347
Temuireng/ Black Turmeric	-	-	-	-
Temukunci/ Chinese Keys	-	-	-	-
Temulawak/ Java Turmeric	10 469	2 786	2 242	1 679

Catatan/Note: ...

Sumber/Source: BPS, Statistik Pertanian Hortikultura SPH-TBF/BPS-Statistics Indonesia, Agricultural Statistic for Horticulture SPH-TBF

Tabel
Table 5.1.9

Luas Panen Tanaman Hias Menurut Kecamatan dan Jenis Tanaman di Kabupaten Minahasa Tenggara (m²), 2020 dan 2021^x
Harvested Area of Ornamental Plants by Subdistrict and Kind of Plant in Minahasa Tenggara Regency (m²), 2020 and 2021^x

Kecamatan Subdistrict	Anggrek/ <i>Orchid</i>		Herbras <i>Gerbera</i>		Krisan <i>Chrysantemum</i>	
	2020	2021 ^x	2020	2021 ^x	2020	2021 ^x
(1)	(2)	(3)	(4)	(5)	(6)	(7)
Ratatotok	-	-	-	-	-	-
Pusomaen	95	-	-	-	-	-
Belang	113	-	-	-	-	-
Ratahan	50	-	-	2	-	-
Pasan	77	35	-	-	78	5
Ratahan Timur	28	-	-	-	-	-
Tombatu	88	-	-	-	44	-
Tombatu Timur	-	-	-	-	-	-
Tombatu Utara	700	-	-	-	440	-
Touluaan	20	-	-	-	-	-
Touluaan Selatan	-	-	-	-	-	-
Silian Raya	2	-	-	-	-	-
Minahasa Tenggara	1 173	35	-	2	562	5

Lanjutan Tabel/Continued Table 5.1.9

Kecamatan Subdistrict	Mawar Rose		Melati Jasmine		Pedang-Pedangan Sansevieria	
	2020	2021*	2020	2021*	2020	2021*
(1)	(8)	(9)	(10)	(11)	(12)	(13)
Ratatotok	-	-	-	-	-	-
Pusomaen	75	-	-	-	345	-
Belang	100	-	251	-	243	-
Ratahan	30	10	10	5	25	-
Pasan	59	-	19	-	115	20
Ratahan Timur	55	-	6	-	109	-
Tombatu	17	-	15	-	812	-
Tombatu Timur	-	-	-	-	235	-
Tombatu Utara	426	-	-	-	302	-
Touluaan	-	-	-	-	196	-
Touluaan Selatan	-	-	-	-	150	-
Silian Raya	4	-	-	-	50	-
Minahasa Tenggara	766	10	301	5	2 582	20

Catatan/Note: ...

Sumber/Source: BPS, Statistik Pertanian Hortikultura SPH-TH/BPS-Statistics Indonesia, Agricultural Statistik for Horticulture SPH-TH

Lanjutan Tabel/*Continued Table* 5.1.9

Kecamatan Subdistrict	Pisang-Pisangan <i>Heliconia</i>		Soka <i>Ixora</i>		Sri Rejeki <i>Aglaonema</i>	
	2020	2021*	2020	2021*	2020	2021*
(1)	(14)	(15)	(16)	(17)	(18)	(19)
Ratatotok	-	-	-	-	25	-
Pusomaen	-	-	300	-	370	-
Belang	125	-	-	-	529	-
Ratahan	14	3	35	-	260	-
Pasan	-	-	333	27	150	-
Ratahan Timur	10	-	-	-	240	-
Tombatu	182	-	498	-	592	-
Tombatu Timur	-	-	659	-	372	-
Tombatu Utara	210	-	277	-	735	-
Touluaan	-	-	-	-	190	-
Touluaan Selatan	-	-	-	-	50	-
Silian Raya	-	-	-	-	20	3
Minahasa Tenggara	541	3	2 102	27	3 533	3

Catatan/Note: ...

Sumber/Source: BPS, Statistik Pertanian Hortikultura SPH-TH/BPS-Statistics Indonesia, *Agricultural Statistik for Horticulture SPH-TH*

Tabel
Table 5.1.10

Produksi Tanaman Hias Menurut Kecamatan dan Jenis Tanaman di Kabupaten Minahasa Tenggara (tangkai), 2020 dan 2021^x
Production of Ornamental Plants by Subdistrict and Kind of Plant in Minahasa Tenggara Regency (stalks), 2020 and 2021^x

Kecamatan Subdistrict	Anggrek Orchid		Herbras Gerbera		Krisan Chrysantemum	
	2020	2021 ^x	2020	2021 ^x	2020	2021 ^x
(1)	(2)	(3)	(4)	(5)	(6)	(7)
Ratatotok	-	-	-	-	-	-
Pusomaen	570	-	-	-	-	-
Belang	399	-	-	-	-	-
Ratahan	90	-	-	40	-	-
Pasan	372	210	-	-	30	125
Ratahan Timur	84	-	-	-	-	-
Tombatu	150	-	-	-	-	-
Tombatu Timur	-	-	-	-	-	-
Tombatu Utara	-	-	-	-	-	-
Touluaan	120	-	-	-	-	-
Touluaan Selatan	-	-	-	-	-	-
Silian Raya	12	-	-	-	-	-
Minahasa Tenggara	1 797	210	-	40	30	125

Lanjutan Tabel/*Continued Table* 5.1.10

Kecamatan Subdistrict	Mawar Rose		Melati Jasmine		Pedang-Pedangan Sansevieria	
	2020	2021*	2020	2021*	2020	2021*
(1)	(8)	(9)	(10)	(11)	(12)	(13)
Ratatotok	-	-	-	-	-	-
Pusomaen	225	-	-	-	9 660	-
Belang	360	-	66	-	911	-
Ratahan	-	180	-	6	700	-
Pasan	125	-	6	-	905	560
Ratahan Timur	-	-	7	-	1 845	-
Tombatu	104	-	2	-	525	-
Tombatu Timur	-	-	-	-	6 580	-
Tombatu Utara	-	-	-	-	8 456	-
Touluaan	-	-	-	-	5 488	-
Touluaan Selatan	-	-	-	-	4 200	-
Silian Raya	72	-	-	-	1 400	-
Minahasa Tenggara	886	180	81	6	40 670	560

Catatan/Note: ...

Sumber/Source: BPS, Statistik Pertanian Hortikultura SPH-TH/BPS-Statistics Indonesia, *Agricultural Statistik for Horticulture SPH-TH*

Lanjutan Tabel/Continued Table 5.1.10

Kecamatan Subdistrict	Pisang-Pisangan <i>Heliconia</i>		Soka <i>Ixora</i>		Sri Rejeki <i>Aglaonema</i>	
	2020	2021*	2020	2021*	2020	2021*
(1)	(8)	(9)	(10)	(11)	(12)	(13)
Ratatotok	-	-	-	-	325	-
Pusomaen	-	-	9 000	-	4 810	-
Belang	720	-	-	-	944	-
Ratahan	70	60	245	-	200	-
Pasan	-	-	3 729	810	1 100	-
Ratahan Timur	200	-	-	-	138	-
Tombatu	1 176	-	-	-	918	-
Tombatu Timur	-	-	1 360	-	3 030	-
Tombatu Utara	4 200	-	619	-	9 555	-
Touluaan	-	-	-	-	2 470	-
Touluaan Selatan	-	-	-	-	650	-
Silian Raya	-	-	-	-	260	39
Minahasa Tenggara	6 366	60	14 953	810	24 399	39

Catatan/Note: ...

Sumber/Source: BPS, Statistik Pertanian Hortikultura SPH-TH/BPS-Statistics Indonesia, Agricultural Statistik for Horticulture SPH-TH

Tabel
Table 5.1.11**Luas Panen Tanaman Hias Menurut Jenis Tanaman di
Kabupaten Minahasa Tenggara (m²), 2018–2021
Harvested Area of Ornamental Plants by Kind of Plant in
Minahasa Tenggara Regency (m²), 2018–2021**

Jenis Tanaman Kind of Plants	2018	2019	2020	2021*
(1)	(2)	(3)	(4)	(5)
Anggrek/ Orchid	3 314	840	1 173	35
Anthurium Bunga/ Flamingo Lily Flower	1 642	1 167	596	-
Anthurium Daun/ Anthurium	6 744	2 514	1 263	-
Anyelir/ Carnation	-	42	16	-
Balaceng/ Dieffenbacia	687	360	279	-
Dracaena/ Dracaena	401	471	202	-
Euphorbia/ Euphorbia	777	109	435	-
Gladiol/ Gladiol	1 542	620	216	-
Hanjuang/ Cordyline	207	-	135	-
Herbras/ Gerbera	-	-	16	2
Kamboja Jepang/ Adenium	5 680	2 322	2 182	-
Keladi Hias/ Caladium	261	355	475	-
Krisan/ Chrysantemum	-	100	562	5
Mawar/ Rose	1 809	420	766	10
Melati/ Jasmine	50	5	301	5
Monstera/ Monstera	603	371	105	-
Pakis/ Leather Leaf Fern	5 826	392	1 220	-
Palem/ Palm	1 122	663	2 110	-
Pedang-Pedangan/ Sansevieria	9 648	2 221	2 582	20
Philodendron/ Philodendron	768	195	50	-
Pisang-Pisangan/ Heliconia	4 955	2 282	541	3
Sedap Malam/ Tuberose	530	237	77	-
Soka/ Ixora	8 553	3 600	2 102	27
Sri Rejeki/ Aglaonema	6 090	658	3 533	3

Catatan/Note: ...

Sumber/Source: BPS, Statistik Pertanian Hortikultura SPH-TH/BPS-Statistics Indonesia, Agricultural Statistik for Horticulture SPH-TH

Tabel 5.1.12 **Produksi Tanaman Hias Menurut Jenis Tanaman di Kabupaten Minahasa Tenggara (tangkai), 2018–2021**
Production of Ornamental Plants by Kind of Plant in Minahasa Tenggara Regency (stalks), 2018–2021

Jenis Tanaman <i>Kind of Plants</i>	2018	2019	2020	2021*
(1)	(2)	(3)	(4)	(5)
Anggrek/ Orchid	33 114	4 540	7 038	210
Anthurium Bunga/ Flamingo Lily Flower	25 145	18 230	8 940	-
Anthurium Daun/ Anthurium	256 272	81 658	47 690	-
Anyelir/ Carnation	-	265	240	-
Balanceng/ Dieffenbacia	9 401	3 350	2 790	-
Dracaena/ Dracaena	3 521	1 313	606	-
Euphorbia/ Euphorbia	16 940	1 590	8 700	-
Gladiol/ Gladiol	38 895	15 500	5 400	-
Hanjuang/ Cordyline	1 834	-	1 080	-
Herbras/ Gerbera	-	-	44	40
Kamboja Jepang/ Adenium	57 630	22 170	21 820	-
Keladi Hias/ Caladium	4 858	5 865	8 550	-
Krisan/ Chrysantemum	-	220	668	125
Mawar/ Rose	30 474	6 595	13 818	180
Melati/ Jasmine	79	3	361	6
Monstera/ Monstera	702	371	105	-
Pakis/ Leather Leaf Fern	141 167	10 235	37 500	-
Palem/ Palm	2 363	1 018	4 220	-
Pedang-Pedangan/ Sansevieria	257 254	56 038	73 136	560
Philodendron/ Philodendron	13 010	3 075	750	-
Pisang-Pisangan/ Heliconia	99 440	45 640	10 820	60
Sedap Malam/ Tuberose	4 792	1 838	616	-
Soka/ Ixora	262 260	102 835	65 160	810
Sri Rejeki/ Aglaonema	62 885	8 074	46 319	39

Catatan/Note: ...

Sumber/Source: BPS, Statistik Pertanian Hortikultura SPH-TH/BPS-Statistics Indonesia, Agricultural Statistik for Horticulture SPH-TH

Tabel
Table 5.1.13

Produksi Buah-buahan Menurut Kecamatan dan Jenis Tanaman di Kabupaten Minahasa Tenggara (kuintal), 2020 dan 2021*
*Production of Fruits by Subdistrict and Kind of Plant in Minahasa Tenggara Regency (kuintal), 2020 and 2021**

Kecamatan Subdistrict	Alpukat/ Avocado		Durian/Durian	
	2020	2021*	2020	2021*
(1)	(2)	(3)	(4)	(5)
Ratatotok	31	16	10	10
Pusomaen	65	10	30	-
Belang	66	30	62	-
Ratahan	76	13	100	-
Pasan	75	100	500	-
Ratahan Timur	14	30	20	-
Tombatu	24	40	8	-
Tombatu Timur	25	15	175	-
Tombatu Utara	331	180	-	-
Touluaan	141	30	143	-
Touluaan Selatan	48	-	407	-
Silian Raya	53	60	13	-
Minahasa Tenggara	949	524	1 468	10

Lanjutan Tabel/*Continued Table* 5.1.13

Kecamatan Subdistrict	Jeruk Besar/ <i>Pomelo</i>		Mangga/ <i>Mango</i>	
	2020	2021 ^x	2020	2021 ^x
(1)	(6)	(7)	(8)	(9)
Ratatotok	-	-	1 000	800
Pusomaen	64	8	225	450
Belang	96	-	90	500
Ratahan	-	-	100	40
Pasan	173	-	270	450
Ratahan Timur	-	-	400	500
Tombatu	3	-	652	-
Tombatu Timur	-	-	-	150
Tombatu Utara	36	-	345	405
Touluaan	34	-	1 181	-
Touluaan Selatan	40	-	410	-
Silian Raya	-	-	-	-
Minahasa Tenggara	446	8	4 673	3 295

Lanjutan Tabel/*Continued Table* 5.1.13

Kecamatan Subdistrict	Melinjo/ <i>Gnetum/Melinjo</i>		Nangka/ <i>Cempedak/ Jackfruit</i>	
	2020	2021*	2020	2021*
(1)	(10)	(11)	(12)	(13)
Ratatotok	-	-	360	-
Pusomaen	37	19	72	-
Belang	118	28	1 030	60
Ratahan	64	25	304	-
Pasan	285	170	106	-
Ratahan Timur	40	90	97	-
Tombatu	36	100	128	-
Tombatu Timur	60	25	98	-
Tombatu Utara	-	-	113	12
Touluaan	-	-	-	-
Touluaan Selatan	141	50	138	-
Silian Raya	-	-	-	-
Minahasa Tenggara	781	506	2 446	72

Lanjutan Tabel/*Continued Table* 5.1.13

Kecamatan Subdistrict	Nenas/ <i>Pineapple</i>		Pepaya/ <i>Papaya</i>	
	2020	2021*	2020	2021*
(1)	(14)	(15)	(16)	(17)
Ratatotok	10	-	639	264
Pusomaen	-	1	833	870
Belang	19	-	320	444
Ratahan	8	2	660	2 610
Pasan	6	-	810	420
Ratahan Timur	6	12	945	532
Tombatu	12	-	808	360
Tombatu Timur	-	-	588	210
Tombatu Utara	13	-	845	140
Touluaan	7	-	271	270
Touluaan Selatan	5	-	783	297
Silian Raya	-	-	171	194
Minahasa Tenggara	86	15	7 674	6 611

Lanjutan Tabel/*Continued Table* 5.1.13

Kecamatan Subdistrict	Pisang/ <i>Banana</i>		Rambutan/ <i>Rambutan</i>	
	2020	2021*	2020	2021*
(1)	(18)	(19)	(20)	(21)
Ratatotok	7 650	2 070	52	-
Pusomaen	1 624	1 080	536	-
Belang	1 028	8 550	299	-
Ratahan	5 783	5 625	-	-
Pasan	1 440	990	276	-
Ratahan Timur	2 092	2 858	276	-
Tombatu	3 680	1 350	497	-
Tombatu Timur	4 298	1 103	276	-
Tombatu Utara	9 614	1 805	214	230
Touluaan	3 405	780	104	-
Touluaan Selatan	2 025	625	92	-
Silian Raya	2 600	1 540	24	-
Minahasa Tenggara	45 237	28 375	2 646	230

Lanjutan Tabel/*Continued Table* 5.1.13

Kecamatan Subdistrict	Salak/ Snakefruit		Sirsak/ Soursop	
	2020	2021*	2020	2021*
(1)	(22)	(23)	(24)	(25)
Ratatotok	-	-	107	-
Pusomaen	-	-	66	46
Belang	-	-	59	39
Ratahan	-	-	102	101
Pasan	-	-	95	39
Ratahan Timur	319 547	450	62	-
Tombatu	-	-	80	-
Tombatu Timur	-	-	98	-
Tombatu Utara	-	-	201	39
Touluaan	-	-	195	26
Touluaan Selatan	-	-	51	-
Silian Raya	-	-	69	-
Minahasa Tenggara	319 547	450	1 185	289

Catatan/Note: ...

Sumber/Source: BPS, Statistik Pertanian Hortikultura SPH-BST/BPS-Statistics Indonesia, Agricultural Statistic for Horticulture SPH-BST

Tabel
Table 5.1.14**Produksi Buah-Buahan dan Sayuran Tahunan Menurut
Jenis Tanaman di Kabupaten Minahasa Tenggara (kuintal),
2018–2021**
*Production of Annual Fruits and Vegetables by Kind of Plant
in Minahasa Tenggara Regency (quintal), 2018–2021*

Jenis Tanaman <i>Kind of Plants</i>	2018	2019	2020	2021
(1)	(2)	(3)	(4)	(5)
Alpukat/ Avocado	3 009	2 250	975	524
Anggur/ Grape	-	-	-	-
Apel/ Apple	-	-	-	-
Belimbing/ Star Fruit	-	268	611	-
Duku/Langsat/Kokosan/ Duku	1 032	3 655	4 094	-
Durian/ Durian	1 104	2 569	1 563	10
Jambu Air/ Water Apple	32	317	248	-
Jambu Biji/ Guava	39	1 348	1 806	-
Jengkol/ Jengkol	-	-	-	-
Jeruk Besar/ Pomelo	123	555	526	8
Jeruk Siam/Keprok/ Orange/Tangerine	6	310	30	-
Mangga/ Mango	15 567	13 953	4 673	3 295
Manggis/ Mangosteen	184	57	315	-
Markisa/Konyal/ Passion fruit	-	60	-	-
Melinjo/ Gnetum/Melinjo	47	299	781	506
Nangka/Cempedak/ Jackfruit	1 960	3 425	2 924	72
Nenas/ Pineapple	20	225	304	15
Pepaya/ Papaya	3 726	5 497	7 674	6 611
Petai/ Twisted Cluster Bean	-	-	-	-
Pisang/ Banana	54 254	86 870	45 237	28 375
Rambutan/ Rambutan	1 502	2 134	3 832	230
Salak/ Snakefruit	24 006	34 386	319 597	450
Sawo/ Sapodilla/Sawo	-	-	-	-
Sirsak/ Soursoop	1 320	1 181	1 549	289
Sukun/ Breadfruit	164	63	343	156

Catatan/Note: ...

Sumber/Source: BPS, Statistik Pertanian Hortikultura SPH-BST/BPS-Statistics Indonesia, Agricultural Statistic for Horticulture SPH-BST

**5.2 PERKEBUNAN
ESTATE CROPS**

Tabel 5.2.1 Luas Areal Tanaman Perkebunan Menurut Kecamatan dan Jenis Tanaman di Kabupaten Minahasa Tenggara (ha), 2020 dan 2021*
*Planted Area of Estate Crops by Subdistrict and Type of Crops in Minahasa Tenggara Regency (ha), 2020 and 2021**

Kecamatan Subdistrict	Cengkeh/Clove		Kelapa/Coconut	
	2020	2021*	2020	2021*
(1)	(2)	(3)	(4)	(5)
Ratatotok	487,35	487,35	2 703,65	2 703,65
Pusomaen	206,53	206,53	1 640,31	1 640,31
Belang	583,11	583,11	5 014,06	5 014,06
Ratahan	671,66	671,66	4 307,50	4 307,50
Pasan	838,85	838,85	2 283,60	2 283,60
Ratahan Timur	787,50	787,50	2 443,80	2 443,80
Tombatu	674,25	674,25	1 489,58	1 489,58
Tombatu Timur	810,60	810,60	2 450,12	2 450,12
Tombatu Utara	168,61	168,61	1 827,67	1 827,67
Touluaan	112,00	112,00	4 393,90	4 393,90
Touluaan Selatan	689,56	689,56	1 455,18	1 455,18
Silian Raya	6,10	6,10	3 185,72	3 185,72
Minahasa Tenggara	6 036,12	6 036,12	33 195,09	33 195,09

Lanjutan Tabel/*Continued Table* 5.2.1

Kecamatan Subdistrict	Pala/Nutmeg		Kopi/Coffee	
	2020	2021 ^x	2020	2021 ^x
(1)	(6)	(7)	(8)	(9)
Ratatotok	144,40	144,40	64,75	64,75
Pusomaen	63,19	63,19	4,50	4,50
Belang	71,52	71,52	3,50	3,50
Ratahan	96,15	96,15	2,45	2,45
Pasan	114,80	114,80	2,75	2,75
Ratahan Timur	104,95	104,95	4,20	4,20
Tombatu	88,10	88,10	75,95	75,95
Tombatu Timur	100,10	100,10	33,00	33,00
Tombatu Utara	71,75	71,75	20,00	20,00
Touluaan	47,00	47,00	-	-
Touluaan Selatan	35,00	35,00	60,35	60,35
Silian Raya	-	-	-	-
Minahasa Tenggara	936,96	936,96	271,45	271,45

Lanjutan Tabel/*Continued Table* 5.2.1

Kecamatan Subdistrict	Kakao/Cocoa		Aren/Sugar Palm	
	2020	2021 ^x	2020	2021 ^x
(1)	(10)	(11)	(12)	(13)
Ratatotok	7,00	7,00	-	-
Pusomaen	64,00	64,00	25,50	25,50
Belang	58,35	58,35	7,75	7,75
Ratahan	1,33	1,33	136,10	136,10
Pasan	2,75	2,75	110,00	110,00
Ratahan Timur	17,90	17,90	139,80	139,80
Tombatu	77,50	77,50	160,50	160,50
Tombatu Timur	29,60	29,60	82,76	82,76
Tombatu Utara	3,05	3,05	40,00	40,00
Touluaan	128,25	128,25	80,80	80,80
Touluaan Selatan	8,90	8,90	123,50	123,50
Silian Raya	21,05	21,05	63,25	63,25
Minahasa Tenggara	419,68	419,68	969,96	969,96

Lanjutan Tabel/*Continued Table 5.2.1*

Kecamatan Subdistrict	Vanili/ <i>Vanilla</i>		Tembakau/ <i>Tobacco</i>	
	2020	2021 ^x	2020	2021 ^x
(1)	(14)	(15)	(16)	(17)
Ratatotok	5,00	5,00	-	-
Pusomaen	35,50	35,50	-	-
Belang	76,00	76,00	-	-
Ratahan	34,40	34,40	-	-
Pasan	23,00	23,00	-	-
Ratahan Timur	40,20	40,20	-	-
Tombatu	23,50	23,50	-	-
Tombatu Timur	30,00	30,00	-	-
Tombatu Utara	15,00	15,00	-	-
Touluaan	7,45	7,45	-	-
Touluaan Selatan	11,75	11,75	-	-
Silian Raya	6,45	6,45	-	-
Minahasa Tenggara	308,25	308,25	-	-

Catatan/*Note*: ...Sumber/*Source*: Dinas Pertanian Kabupaten Minahasa Tenggara / *Agriculture Service in Minahasa Tenggara Regency*

Tabel
Table 5.2.2

Produksi Perkebunan Menurut Kecamatan dan Jenis Tanaman di Kabupaten Minahasa Tenggara (ton), 2020 dan 2021*
*Production of Estate by Subdistrict and Type of Crops in Minahasa Tenggara Regency (ton), 2020 and 2021**

Kecamatan Subdistrict	Cengkeh/Clove		Kelapa/Coconut	
	2020	2021*	2020	2021*
(1)	(2)	(3)	(4)	(5)
Ratatotok	-	0,55	3 984,30	3 749,51
Pusomaen	0,65	0,15	1 330,00	1 684,10
Belang	-	0,25	3 254,93	4 856,45
Ratahan	0,48	1,00	1 356,60	5 735,03
Pasan	0,75	1,25	2 690,40	2 935,07
Ratahan Timur	0,25	1,30	1 532,83	3 015,66
Tombatu	0,45	0,85	5 342,33	1 494,90
Tombatu Timur	0,65	1,55	2 734,58	2 894,16
Tombatu Utara	0,70	0,10	2 810,10	1 648,12
Touluaan	0,45	0,08	4 524,85	4 281,27
Touluaan Selatan	0,40	1,20	3 495,85	1 429,00
Silian Raya	0,15	-	1 577,00	3 495,08
Minahasa Tenggara	4,93	8,28	34 633,75	37 218,34

Lanjutan Tabel/*Continued Table* 5.2.2

Kecamatan Subdistrict	Pala/Nutmeg		Kopi/Coffee	
	2020	2021 ^x	2020	2021 ^x
(1)	(6)	(7)	(8)	(9)
Ratatotok	-	11,82	-	13,76
Pusomaen	-	0,72	7,20	4,50
Belang	-	1,30	-	-
Ratahan	4,28	1,51	7,20	0,48
Pasan	3,47	1,83	6,75	0,49
Ratahan Timur	0,90	6,46	3,60	0,48
Tombatu	1,35	14,25	0,45	6,41
Tombatu Timur	1,58	3,97	0,45	5,96
Tombatu Utara	5,63	1,02	0,45	3,86
Touluaan	1,13	1,20	-	-
Touluaan Selatan	10,35	0,63	13,50	6,41
Silian Raya	0,63	0,12	0,54	-
Minahasa Tenggara	29,30	44,83	40,14	38,43

Lanjutan Tabel/*Continued Table 5.2.2*

Kecamatan Subdistrict	Kakao/Cocoa		Aren/Sugar Palm	
	2020	2021 ^x	2020	2021 ^x
(1)	(10)	(11)	(12)	(13)
Ratatotok	0,57	1,23	2,25	-
Pusomaen	-	9,48	2,48	1,75
Belang	0,08	3,70	2,93	0,6
Ratahan	2,43	0,25	6,08	15,5
Pasan	0,89	0,6	4,73	6,5
Ratahan Timur	0,24	0,25	1,58	10,5
Tombatu	0,20	2,27	13,95	6,57
Tombatu Timur	0,49	1,06	5,85	5,25
Tombatu Utara	0,20	0,3	9,45	1,75
Touluaan	3,65	0,71	0,54	2,5
Touluaan Selatan	1,01	-	-	2,75
Silian Raya	8,51	0,1	1,58	3,25
Minahasa Tenggara	18,27	19,95	51,39	57,10

Lanjutan Tabel/*Continued Table* 5.2.2

Kecamatan Subdistrict	Vanili/ <i>Vanilla</i>		Tembakau/ <i>Tobacco</i>	
	2020	2021 ^x	2020	2021 ^x
(1)	(14)	(15)	(16)	(17)
Ratatotok	1,50	0,38	-	-
Pusomaen	3,00	0,28	-	-
Belang	1,00	5,35	-	-
Ratahan	1,00	4,55	-	-
Pasan	6,00	11,50	-	-
Ratahan Timur	10,00	3,55	-	-
Tombatu	4,00	4,78	-	-
Tombatu Timur	15,00	5,65	-	-
Tombatu Utara	8,00	5,25	-	-
Touluaan	3,00	0,10	-	-
Touluaan Selatan	1,50	0,10	-	-
Silian Raya	1,00	0,10	-	-
Minahasa Tenggara	55,00	41,59	-	-

Catatan/*Note*: ...Sumber/*Source*: Dinas Pertanian Kabupaten Minahasa Tenggara / *Agriculture Service in Minahasa Tenggara Regency*

**5.3 TANAMAN PANGAN
FOOD CROPS**

Tabel 5.3.1 Luas Panen, Produktivitas, dan Produksi Padi Sawah Menurut Kecamatan di Kabupaten Minahasa Tenggara (ha), 2020 dan 2021
Harvested Area, Productivity, dan Production of Paddy by Subdistrict in Minahasa Tenggara Regency (ha), 2020 and 2021

Kecamatan Subdistrict	Luas Panen (ha) Harvested Area (ha)		Produktivitas (ton/ha) Productivity (ton/ha)		Produksi (ton) Production (ton)	
	2020	2021	2020	2021	2020	2021
(1)	(2)	(3)	(4)	(5)	(6)	(7)
Ratatotok	78,5	40	386,4	49,2	243,4	196,8
Pusomaen	937,5	1 282,8	5 387,7	52,2	3 394,3	6 700,1
Belang	1 000,5	1 220,0	5 525,8	52,2	3 481,3	6 372,1
Ratahan	1 023,0	1 227,5	5 251,1	51,3	3 308,2	6 300,8
Pasan	502,0	521,5	2 572,1	51,2	1 620,4	2 672,8
Ratahan Timur	307,0	265,5	1 568,1	51,3	987,9	1 362,8
Tombatu	572,0	747,5	2 936,1	51,3	1 849,7	3 836,9
Tombatu Timur	2 266,5	2 211,0	11 633,9	51,3	7 329,4	11 349,1
Tombatu Utara	975,5	926,5	5 007,2	51,3	3 154,5	4 755,7
Touluaan	1 101,5	906,0	5 764,1	51,3	3 631,4	4 650,5
Touluaan Selatan	82,0	37,0	420,9	51,3	265,2	189,7
Silian Raya	1 040,5	971,5	5 444,9	51,3	3 430,3	4 983,8
Minahasa Tenggara	9 886,5	10 356,8	4 324,8	51,26	32 695,9	53 370,5

Catatan/Note: ...

Sumber/Source: Dinas Pertanian Kabupaten Minahasa Tenggara / Agriculture Service in Minahasa Tenggara Regency

Tabel
Table 5.3.2**Luas Panen, Produktivitas, dan Produksi Padi Ladang Menurut Kecamatan di Kabupaten Minahasa Tenggara (ha), 2020 dan 2021**
Harvested Area, Productivity, dan Production of Dryland Paddy by Subdistrict in Minahasa Tenggara Regency (ha), 2020 and 2021

Kecamatan Subdistrict	Luas Panen (ha) Harvested Area (ha)		Produktivitas (ton/ha) Productivity (ton/ha)		Produksi (ton) Production (ton)	
	2020	2021	2020	2021	2020	2021
(1)	(2)	(3)	(4)	(5)	(6)	(7)
Ratatotok	116,00	-	72,15	-	45,50	-
Pusomaen	222,00	30,00	120,80	5,40	76,10	161,90
Belang	28,00	30,00	15,20	5,40	9,60	162,00
Ratahan	80,00	50,00	42,72	6,30	26,90	315,00
Pasan	222,00	40,00	279,54	9,10	176,10	364,00
Ratahan Timur	65,00	90,00	34,71	6,40	21,90	576,00
Tombatu	89,00	80,00	47,53	10,20	29,90	816,00
Tombatu Timur	160,00	90,00	85,44	7,30	53,80	657,00
Tombatu Utara	107,00	80,00	57,14	8,40	36,00	672,00
Touluuan	-	90,00	-	3,60	-	324,00
Touluuan Selatan	-	105,00	-	1,50	-	157,50
Silian Raya	-	-	-	-	-	-
Minahasa Tenggara	1 089,00	685,00	83,91	6,36	475,80	4 205,4

Catatan/Note: ...

Sumber/Source: Dinas Pertanian Kabupaten Minahasa Tenggara / Agriculture Service in Minahasa Tenggara Regency

Tabel
Table 5.3.3

Luas Panen, Produktivitas, dan Produksi Ubi Jalar Menurut Kecamatan di Kabupaten Minahasa Tenggara (ha), 2020 dan 2021
Harvested Area, Productivity, dan Production of Sweet Potato by Subdistrict in Minahasa Tenggara Regency (ha), 2020 and 2021

Kecamatan Subdistrict	Luas Panen (ha) Harvested Area (ha)		Produktivitas (ton/ha) Productivity (ton/ha)		Produksi (ton) Production (ton)	
	2020	2021	2020	2021	2020	2021
(1)	(2)	(3)	(4)	(5)	(6)	(7)
Ratatotok	1,5	2,5	-	8,5	-	21,25
Pusomaen	-	2,5	-	8,5	-	21,3
Belang	2,5	2,7	1,0	8,5	8,5	23,0
Ratahan	1,0	3,0	-	8,5	-	25,5
Pasan	1,5	5,0	2,0	8,5	17,0	42,5
Ratahan Timur	-	5,0	-	8,5	-	42,5
Tombatu	29,5	37,5	0,5	8,5	4,3	318,8
Tombatu Timur	-	6,0	1,0	8,5	8,5	51,0
Tombatu Utara	3,0	8,5	5,0	8,5	42,5	72,3
Touluaan	17,0	18,0	10,0	8,5	85,0	153,0
Touluaan Selatan	15,0	15,5	6,0	8,5	51,0	131,8
Silian Raya	5,5	5,5	1,0	8,5	8,5	46,8
Minahasa Tenggara	76,5	117,7	27	8,5	225,3	949,5

Catatan/Note: ...

Sumber/Source: Dinas Pertanian Kabupaten Minahasa Tenggara / Agriculture Service in Minahasa Tenggara Regency

Tabel
Table 5.3.4**Luas Panen, Produktivitas, dan Produksi Jagung Menurut Kecamatan di Kabupaten Minahasa Tenggara (ha), 2020 dan 2021**
Harvested Area, Productivity, dan Production of Maize by Subdistrict in Minahasa Tenggara Regency (ha), 2020 and 2021

Kecamatan Subdistrict	Luas Panen (ha) Harvested Area (ha)		Produktivitas (ton/ha) Productivity (ton/ha)	
	2020	2021	2020	2021
(1)	(2)	(3)	(4)	(5)
Ratatotok	1 930,00	1 947,50	5 442,60	4 868,75
Pusomaen	2 252,00	2 530,00	6 801,04	7 843,00
Belang	1 959,50	2 332,50	5 917,69	6 997,50
Ratahan	2 000,00	2 702,00	6 739,20	8 646,40
Pasan	2 859,00	2 402,00	9 320,34	7 686,40
Ratahan Timur	2 021,00	2 159,00	6 386,36	6 908,80
Tombatu	1 820,00	2 508,10	5 569,20	7 775,00
Tombatu Timur	3 840,10	2 964,00	11 750,71	9 188,40
Tombatu Utara	2 339,00	2 494,90	6 876,66	8 981,60
Touluaan	2 150,00	2 249,00	6 170,50	5 847,40
Touluaan Selatan	1 621,00	2 441,00	5 252,04	8 787,60
Silian Raya	1 861,70	2 402,00	5 305,85	5 764,80
Minahasa Tenggara	26 653,30	29 132,00	6 794,35	7 441,30

Catatan/Note: ...

Sumber/Source: Dinas Pertanian Kabupaten Minahasa Tenggara / Agriculture Service in Minahasa Tenggara Regency

Tabel
Table 5.3.5

Luas Panen, Produktivitas, dan Produksi Kedelai Menurut Kecamatan di Kabupaten Minahasa Tenggara (ha), 2020 dan 2021
Harvested Area, Productivity, dan Production of Soybean by Subdistrict in Minahasa Tenggara Regency (ha), 2020 and 2021

Kecamatan Subdistrict	Luas Panen (ha) Harvested Area (ha)		Produktivitas (ton/ha) Productivity (ton/ha)	
	2020	2021	2020	2021
(1)	(2)	(3)	(4)	(5)
Ratatotok	23,50	...	141,00	...
Pusomaen	150,00	...	90,00	...
Belang	125,50	...	75,30	...
Ratahan	125,50	...	100,40	...
Pasan	295,00	...	177,00	...
Ratahan Timur	125,00	...	100,00	...
Tombatu	120,00	...	84,00	...
Tombatu Timur	198,00	...	476,00	...
Tombatu Utara	201,00	...	140,70	...
Touluaan	529,00	...	317,40	...
Touluaan Selatan	87,00	...	52,20	...
Silian Raya	240,00	...	240,00	...
Minahasa Tenggara	1 968,50	...	1 918,70	...

Catatan/Note: ...

Sumber/Source: Dinas Pertanian Kabupaten Minahasa Tenggara / Agriculture Service in Minahasa Tenggara Regency

Tabel
Table 5.3.6**Luas Panen, Produktivitas, dan Produksi Kacang Hijau Menurut Kecamatan di Kabupaten Minahasa Tenggara (ha), 2020 dan 2021**
Harvested Area, Productivity, dan Production of Mung Beans by Subdistrict in Minahasa Tenggara Regency (ha), 2020 and 2021

Kecamatan Subdistrict	Luas Panen (ha) Harvested Area (ha)		Produktivitas (ton/ha) Productivity (ton/ha)		Produksi (ton) Production (ton)	
	2020	2021	2020	2021	2020	2021
(1)	(2)	(3)	(4)	(5)	(6)	(7)
Ratatotok	...	-	...	-	...	-
Pusomaen	...	2,0	...	0,7	...	1,4
Belang	...	2,0	...	0,7	...	1,4
Ratahan	...	2,0	...	0,7	...	1,4
Pasan	...	0,9	...	0,7	...	0,6
Ratahan Timur	...	4,0	...	0,7	...	2,8
Tombatu	...	9,6	...	0,7	...	6,7
Tombatu Timur	...	6,5	...	0,9	...	5,9
Tombatu Utara	...	6,5	...	0,9	...	5,9
Touluaan	...	6,0	...	0,8	...	4,8
Touluaan Selatan	...	5,5	...	1,0	...	5,5
Silian Raya	...	4,0	...	0,8	...	3,2
Minahasa Tenggara	...	49,0	...	0,7	...	39,6

Catatan/Note: ...

Sumber/Source: Dinas Pertanian Kabupaten Minahasa Tenggara / Agriculture Service in Minahasa Tenggara Regency

Tabel
Table 5.3.7

Luas Panen, Produktivitas, dan Produksi Kacang Tanah Menurut Kecamatan di Kabupaten Minahasa Tenggara (ha), 2020 dan 2021
Harvested Area, Productivity, dan Production of Peanut by Subdistrict in Minahasa Tenggara Regency (ha), 2020 and 2021

Kecamatan Subdistrict	Luas Panen (ha) Harvested Area (ha)		Produktivitas (ton/ha) Productivity (ton/ha)	
	2020	2021	2020	2021
(1)	(2)	(3)	(4)	(5)
Ratatotok	7,00	3,50	4,20	0,60
Pusomaen	9,00	32,00	5,40	0,60
Belang	5,50	5,80	3,30	0,60
Ratahan	6,00	14,00	3,60	0,60
Pasan	4,50	12,00	2,70	0,60
Ratahan Timur	3,50	19,00	2,10	0,60
Tombatu	44,00	64,30	48,40	0,60
Tombatu Timur	7,00	11,00	4,20	0,60
Tombatu Utara	16,00	24,50	9,60	0,60
Touluaan	18,00	19,50	10,80	0,60
Touluaan Selatan	35,00	26,50	42,00	0,60
Silian Raya	32,00	29,00	38,40	0,60
Minahasa Tenggara	187,50	262,00	14,56	0,60

Catatan/Note: ...

Sumber/Source: Dinas Pertanian Kabupaten Minahasa Tenggara / Agriculture Service in Minahasa Tenggara Regency

Tabel
Table 5.3.8**Luas Panen, Produktivitas, dan Produksi Ubi Kayu Menurut Kecamatan di Kabupaten Minahasa Tenggara (ha), 2020 dan 2021**
Harvested Area, Productivity, dan Production of Cassava by Subdistrict in Minahasa Tenggara Regency (ha), 2020 and 2021

Kecamatan Subdistrict	Luas Panen (ha) Harvested Area (ha)		Produktivitas (ton/ha) Productivity (ton/ha)	
	2020	2021	2020	2021
(1)	(2)	(3)	(4)	(5)
Ratatotok	4,0	7	42,0	10,5
Pusomaen	0,1	20,1	1,1	10,5
Belang	-	4,0	-	10,5
Ratahan	1,0	10,0	5,2	10,5
Pasan	4,0	10,0	42,0	10,5
Ratahan Timur	-	10,0	-	10,5
Tombatu	8,0	57,5	84,0	10,5
Tombatu Timur	4,1	5,0	43,1	10,5
Tombatu Utara	1,0	12,5	10,5	10,5
Touluaan	4,0	14,0	42,0	10,5
Touluaan Selatan	-	10,0	-	10,5
Silian Raya	7,0	14,5	73,5	10,5
Minahasa Tenggara	33,2	174,6	38,16	10,5

Catatan/Note: ...

Sumber/Source: Dinas Pertanian Kabupaten Minahasa Tenggara / Agriculture Service in Minahasa Tenggara Regency

**5.4 PETERNAKAN
ANIMAL HUSBANDRY**

Tabel 5.4.1 Populasi Ternak Menurut Kecamatan di Kabupaten Minahasa Tenggara, 2020 dan 2021
Table 5.4.1 Livestock Population by Subdistrict in Minahasa Tenggara Regency, 2020 and 2021

Kecamatan Subdistrict	Sapi Potong Beef Cattle		Kambing Goat		Babi Pig	
	2020	2021	2020	2021	2020	2021
(1)	(2)	(3)	(4)	(5)	(6)	(7)
Ratatotok	297	297	458	458	290	290
Pusomaen	451	451	361	361	650	650
Belang	888	888	800	800	1 185	1 185
Ratahan	410	483	93	93	1 030	1 030
Pasan	332	332	80	80	1 209	3 809
Ratahan Timur	560	560	448	390	845	845
Tombatu	213	213	130	130	1 475	1 475
Tombatu Timur	678	678	497	497	1 900	1 900
Tombatu Utara	381	381	198	198	2 075	2 075
Touluaan	138	138	-	-	2 605	2 305
Touluaan Selatan	179	179	-	-	520	520
Silian Raya	70	70	-	120	1 500	1 500
Minahasa Tenggara	4 597	4 670	3 065	3 127	15 284	17 584

Lanjutan Tabel/Continued Table 5.4.1

Kecamatan Subdistrict	Ayam Buras Free-Range Chicken		Ayam Pedaging Broiler	
	2020	2021	2020	2021
(1)	(8)	(9)	(10)	(11)
Ratatotok	11 326	10 226	-	6 799
Pusomaen	12 474	10 374	-	-
Belang	10 265	9 165	1 614	1 930
Ratahan	9 780	8 680	11 232	1 740
Pasan	2 940	13 056	-	5 650
Ratahan Timur	15 029	13 929	-	-
Tombatu	4 254	4 254	5 280	5 660
Tombatu Timur	15 029	13 929	-	-
Tombatu Utara	5 584	5 484	-	2 876
Touluaan	5 874	5 774	1 442	1 552
Touluaan Selatan	4 571	4 278	-	-
Silian Raya	3 994	3 994	-	-
Minahasa Tenggara	101 120	103 143	19 568	26 207

Lanjutan Tabel/Continued Table 5.4.1

Kecamatan Subdistrict	Ayam Petelur Laying Pullet		Itik Duck	
	2020	2021	2020	2021
(1)	(12)	(13)	(14)	(15)
Ratatotok	-	-	929	889
Pusomaen	-	-	641	600
Belang	4 736	3 500	664	624
Ratahan	1 799	1 800	684	647
Pasan	1 586	9 500	327	3303
Ratahan Timur	-	1 250	928	891
Tombatu	750	-	6 772	6 735
Tombatu Timur	-	-	1 128	1 091
Tombatu Utara	-	-	1 154	1 117
Touluaan	1 541	535	788	751
Touluaan Selatan	-	-	953	916
Silian Raya	-	-	1 034	997
Minahasa Tenggara	10 412	16 585	16 002	18 561

Catatan/Note: ...

Sumber/Source: Dinas Pertanian Kabupaten Minahasa Tenggara / Agriculture Service in Minahasa Tenggara Regency

Tabel
Table 5.4.1**Produksi Ternak Menurut Kecamatan di Kabupaten
Minahasa Tenggara, 2020 dan 2021**
*Livestock Production by Subdistrict in Minahasa Tenggara
Regency, 2020 and 2021*

Kecamatan Subdistrict	Sapi Potong Beef Cattle		Kambing Goat		Babi Pig	
	2020 (2)	2021 (3)	2020 (4)	2021 (5)	2020 (6)	2021 (7)
Ratatotok	...	2 982	...	1 250	...	102 606
Pusomaen	...	1 819	...	597	...	58 632
Belang	...	2 892	...	730	...	59 475
Ratahan	...	582	...	133	...	289 999
Pasan	...	1 134	...	158	...	175 896
Ratahan Timur	...	1 328	...	530	...	168 632
Tombatu	...	1 359	...	199	...	149 155
Tombatu Timur	...	1 164	...	305	...	161 238
Tombatu Utara	...	1 162	...	164	...	120 790
Touluaan	...	-	...	-	...	140 922
Touluaan Selatan	...	-	...	-	...	78 642
Silian Raya	...	513	...	123	...	44 680
Minahasa Tenggara	...	14 935	...	4 189	...	1 550 667

Lanjutan Tabel/Continued Table 5.4.1

Kecamatan Subdistrict	Ayam Buras Free-Range Chicken		Ayam Pedaging Broiler	
	2020	2021	2020	2021
(1)	(8)	(9)	(10)	(11)
Ratatotok	...	42 021	...	-
Pusomaen	...	7 235	...	-
Belang	...	10 325	...	-
Ratahan	...	5 675	...	-
Pasan	...	10 250	...	-
Ratahan Timur	...	1 435	...	-
Tombatu	...	10 104	...	-
Tombatu Timur	...	7 350	...	-
Tombatu Utara	...	2 451	...	-
Touluaan	...	1 556	...	-
Touluaan Selatan	...	11 030	...	-
Silian Raya	...	1 756	...	-
Minahasa Tenggara	...	111 188	...	-

Lanjutan Tabel/*Continued Table* 5.4.1

Kecamatan Subdistrict	Ayam Petelur <i>Laying Pullet</i>		Itik <i>Duck</i>	
	2020	2021	2020	2021
(1)	(12)	(13)	(14)	(15)
Ratatotok	...	-	...	525
Pusomaen	...	-	...	450
Belang	...	2 050	...	525
Ratahan	...	1 700	...	535
Pasan	...	4 690	...	2 065
Ratahan Timur	...	3 150	...	650
Tombatu	...	-	...	4 480
Tombatu Timur	...	-	...	550
Tombatu Utara	...	-	...	570
Touluaan	...	560	...	350
Touluaan Selatan	...	-	...	688
Silian Raya	...	-	...	280
Minahasa Tenggara	...	12 150	...	11 638

Catatan/*Note*: ...Sumber/*Source*: Dinas Pertanian Kabupaten Minahasa Tenggara / Agriculture Service in Minahasa Tenggara Regency

**5.5 PERIKANAN
FISHERY**

Tabel 5.5.1 **Produksi Perikanan Tangkap di Laut Menurut Kecamatan di Kabupaten Minahasa Tenggara, 2020 dan 2021**
Marine Fishery Production by Subdistrict in Minahasa Tenggara Regency, 2020 and 2021

Kecamatan Subdistrict	Produksi Perikanan Tangkap Marine Fishery Production	
	2020	2021
(1)	(2)	(3)
Ratatotok	836 070,20	4 100
Pusomaen	1 283 942,66	6 314
Belang	13 620 968,14	12 000
Ratahan	-	-
Pasan	-	-
Ratahan Timur	-	-
Tombatu	-	-
Tombatu Timur	-	-
Tombatu Utara	-	-
Touluaan	-	-
Touluaan Selatan	-	-
Silian Raya	-	-
Minahasa Tenggara	15 740 981,00	22 414

Catatan/Note: ...

Sumber/Source: Dinas Perikanan dan Kelautan Kabupaten Minahasa Tenggara / Departement of Fisheries and Marine in Minahasa Tenggara Regency

Tabel 5.5.2 Jumlah Kapal/Perahu Menurut Kecamatan di Kabupaten Minahasa Tenggara, 2020 dan 2021
Number of Fishing Boats by Subdistrict in Minahasa Tenggara Regency, 2020 and 2021

Kecamatan Subdistrict	Perahu Tanpa Motor Non Motorized Vessel		Perahu Motor Tempel Outboard Motor Boats		Kapal Motor Motor Boats	
	2020	2021	2020	2021	2020	2021
(1)	(2)	(3)	(4)	(5)	(6)	(7)
Ratatotok	-	35	166	174	9	11
Pusomaen	-	74	434	439	1	16
Belang	-	79	322	423	45	89
Ratahan	-	-	-	-	-	-
Pasan	-	-	-	-	-	-
Ratahan Timur	-	-	-	-	-	-
Tombatu	-	-	-	-	-	-
Tombatu Timur	-	-	-	-	-	-
Tombatu Utara	-	-	-	-	-	-
Touluaan	-	-	-	-	-	-
Touluaan Selatan	-	-	-	-	-	-
Silian Raya	-	-	-	-	-	-
Minahasa Tenggara	-	188	922		55	

Catatan/Note: ...

Sumber/Source: Dinas Perikanan Kabupaten Minahasa Tenggara / Departement of Fisheries in Minahasa Tenggara Regency

Tabel
Table 5.5.3

Jumlah Rumah Tangga Perikanan Budidaya Menurut Kecamatan di Kabupaten Minahasa Tenggara, 2020 dan 2021
Number of Household of Marine Fishery Cultivation by Subdistrict in Minahasa Tenggara Regency, 2020 and 2021

Kecamatan Subdistrict	Budidaya Air freshwater fish farming		Kolam Fish Pond	
	2020	2021	2020	2021
(1)	(2)	(3)	(4)	(5)
Ratatotok	-	-	15	8
Pusomaen	20	-	50	65
Belang	8	-	10	-
Ratahan	-	2	125	150
Pasan	-	10	-	156
Ratahan Timur	300	5	3 000	150
Tombatu	23	46	80	154
Tombatu Timur	-	4	55	376
Tombatu Utara	-	3	70	50
Touluaan	-	2	70	70
Touluaan Selatan	-	-	10	20
Silian Raya	7	2	100	81
Minahasa Tenggara	358	74	3 585	1 280

Lanjutan Tabel/*Continued Table 5.5.3*

Kecamatan Subdistrict	Tambak Pond		Laut Sea	
	2020	2021	2020	2021
(1)	(6)	(7)	(8)	(9)
Ratatotok	1	-	12	7
Pusomaen	20	7	30	20
Belang	5	-	-	8
Ratahan	-	-	50	-
Pasan	-	-	-	-
Ratahan Timur	-	-	900	-
Tombatu	-	-	33	-
Tombatu Timur	-	-	385	-
Tombatu Utara	60	-	60	-
Touluaan	-	-	60	-
Touluaan Selatan	-	-	15	-
Silian Raya	-	-	30	-
Minahasa Tenggara	86	7	1 575	35

Catatan/*Note*: ...Sumber/*Source*: Dinas Perikanan Kabupaten Minahasa Tenggara / Departement of Fisheries and in Minahasa Tenggara Regency

Tabel 5.5.4 **Produksi Pengolahan Hasil Perikanan Menurut Area dan Kecamatan di Kabupaten Minahasa Tenggara (Ton), 2021**
Table 5.5.4 **Fishery Product Processing Production by Area and Subdistrict in Minahasa Tenggara District (Ton), 2021**

Kecamatan Subdistrict	Pengolahan Hasil Perikanan fishery product processing	
	Pengolah	Produksi
(1)	(2)	(3)
Ratatotok	3,0	4
Pusomaen	15,0	13,4
Belang	30,0	26,5
Ratahan	45,0	42,3
Pasan	-	-
Ratahan Timur	-	-
Tombatu	-	-
Tombatu Timur	-	-
Tombatu Utara	-	-
Touluaan	-	-
Touluaan Selatan	-	-
Silian Raya	-	-
Minahasa Tenggara	90,0	82,2

Catatan/Note: ...

Sumber/Source: Dinas Perikanan Kabupaten Minahasa Tenggara / Departement of Fisheries in Minahasa Tenggara Regency

BAB 6

PERTAMBANGAN DAN ENERGI MINING AND ENERGY

JUMLAH PELANGGAN LISTRIK DI KABUPATEN MINAHASA TENGGARA

*Numbers of Electricity Customers
in Minahasa Tenggara Regency*

30.867 Pelanggan



mitrakab.bps.go.id



BPS Minahasa Selatan



BPSminsel

PENJELASAN TEKNIS

Industri Pengolahan adalah suatu kegiatan ekonomi yang melakukan kegiatan mengubah suatu barang dasar secara mekanis, kimia, atau dengan tangan sehingga menjadi barang jadi/setengah jadi, dan atau barang yang kurang nilainya menjadi barang yang lebih tinggi nilainya, dan sifatnya lebih dekat kepada pemakai akhir. Termasuk dalam kegiatan ini adalah jasa industri/makloon dan pekerjaan perakitan (assembling).

Perusahaan atau usaha industri adalah suatu unit (kesatuan) usaha yang melakukan kegiatan ekonomi, bertujuan menghasilkan barang atau jasa, terletak pada suatu bangunan atau lokasi tertentu, dan mempunyai catatan administrasi tersendiri mengenai produksi dan struktur biaya serta ada seorang atau lebih yang bertanggung jawab atas usaha tersebut.

Industri manufaktur adalah suatu kegiatan ekonomi yang melakukan kegiatan mengubah suatu barang dasar secara mekanis, kimia, atau dengan tangan sehingga menjadi barang jadi/setengah jadi, dan atau barang yang kurang nilainya menjadi barang yang lebih tinggi nilainya, dan sifatnya lebih dekat kepada pemakai akhir. Termasuk dalam kegiatan ini adalah jasa industri dan pekerjaan perakitan.

Jasa industri adalah kegiatan industri yang melayani keperluan pihak lain. Pada kegiatan ini bahan baku disediakan oleh pihak lain sedangkan pihak pengolah hanya melakukan pengolahannya dengan mendapat imbalan sebagai balas jasa (upah makloon).

Perusahaan atau usaha industri adalah suatu unit (kesatuan) usaha yang melakukan

TECHNICAL NOTES

Processing Industry is an economic activity that carries out activities to change a basic item mechanically, chemically, or by hand so that it becomes finished / semi-finished goods, and or goods of less value to goods of higher value, and are closer to the end user. Included in this activity are industrial / makloon services and assembly work (assembling)

Industrial company or business is a business unit that carries out economic activities, aims to produce goods or services, is located in a certain building or location, and has its own administrative records regarding production and cost structures and there is one or more persons responsible for the business the.

***Manufacturing industry** is defined as an economic activity processing basic goods mechanically, chemicals or manually into final or intermediate goods. It is also defined as processing of lower value goods into higher value goods as final or intermediate products. The activities also include services for manufacturing and assembling.*

***Services for manufacturing** is defined as a manufacturing activity which serving other manufacturing establishments. In this case, raw materials are supplied by others while the workers are paid as a compensation for processing raw materials.*

***A manufacturing establishment** is defined as a production unit engaged in economic activity,*

kegiatan ekonomi, bertujuan menghasilkan barang atau jasa, terletak pada suatu bangunan atau lokasi tertentu, dan mempunyai catatan administrasi tersendiri mengenai produksi dan struktur biaya serta ada seorang atau lebih yang bertanggung jawab atas usaha tersebut.

Industri manufaktur dikelompokkan ke dalam 4 golongan berdasarkan banyaknya pekerja, yaitu: industri besar (100 orang pekerja atau lebih), industri sedang/menengah (20–99 orang pekerja), industri kecil (5–19 orang pekerja), dan industri mikro (1–4 orang pekerja).

Pelanggan adalah individu atau kelompok, baik rumah tangga, perusahaan atau institusi nonprofit yang membeli air bersih dari perusahaan air bersih.

Air disalurkan adalah volume air bersih dari perusahaan air bersih

Industri dan Energi

Pada tahun 2021 tercatat sebanyak 30.867 pelanggan listrik PLN yang tersebar di 12 Kecamatan. Data jumlah pelanggan menurut jenis pelanggan dapat dilihat pada Tabel 6.1.

Pada tahun 2021 tercatat sebanyak 4.036 pelanggan Air yang disalurkan di 7 Kecamatan. Data jumlah pelanggan menurut jenis pelanggan dapat dilihat pada Tabel 6.4.

Jumlah Industri kecil dan menengah di Kabupaten Minahasa Tenggara pada tahun 2021 tercatat sebanyak 452 dan sebanyak 5.205 usaha mikro.

producing goods or services, located in a building or in a certain location, keeping a business record concerning the production and cost structure, and having a person or more that are responsible to those activities.

Manufacturing industries are categorized into four groups, based on the number of employees: large scale manufacturing (100 employees or more), medium scale manufacturing (20–99 employees), small scale manufacturing (5–19 employees), and micro industry (1–4 employees).

Customers are individuals or groups, whether household, company or non-profit institutions that buy water supply from water supply establishment.

Distributed water is the volume of water supply from watersupply establishment.

Industry and Energy

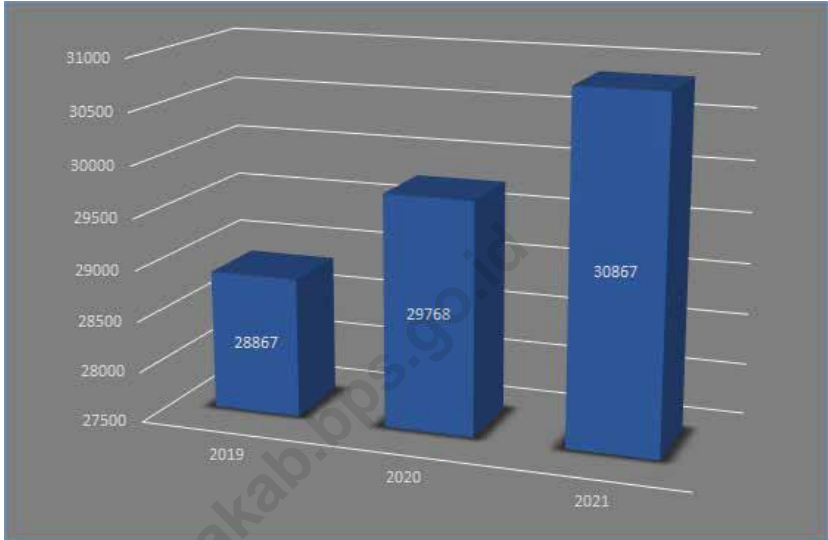
In 2021 there were 30,867 PLN electricity customers spread across 12 subdistricts. Data on the number of customers by customer type can be seen in Table 6.1.

In 2021 there were 4,036 customers of water being distributed in 7 subdistricts. Data on the number of customers by customer type can be seen in Table 6.4.

The number of small and medium industries in Minahasa Tenggara Regency in 2021 was received as many as 841 and as many as 5,205 micro businesses.

Gambar 6.1
Figures

Jumlah Pelanggan Listrik di Kabupaten Minahasa Tenggara, 2021
Number of Electricity Customers in Minahasa Tenggara Regency, 2021



Sumber/Source : PLN Rayon Ratahan Minahasa Tenggara /State Electricity Enterprise of Minahasa Tenggara

Tabel
Table 6.1**Jumlah Pelanggan Listrik Menurut Kecamatan di
Kabupaten Minahasa Tenggara, 2017–2021**
**Number of Electricity Customers by Subdistrict in Minahasa
Tenggara Regency, 2017–2021**

Kecamatan Subdistrict	2017	2018	2019	2020	2021
(1)	(2)	(3)	(4)	(5)	(6)
Ratatotok	26 803	3 152	2 961	3 360	3 906
Pusomaen	-	1 743	1 744	1 922	2 393
Belang	-	3 345	5 482	4 099	4 181
Ratahan	-	5 819	3 553	3 965	5 982
Pasan	-	2 106	2 026	2 175	2 683
Ratahan Timur	-	1 192	1 136	1 216	2 794
Tombatu	-	2 087	342	383	649
Tombatu Timur	-	2 374	630	917	1 572
Tombatu Utara	-	2 073	1 226	1 602	1 931
Touluaan	-	1 353	1 005	1 127	1 498
Touluaan Selatan	-	1 134	692	1 183	1 497
Silian Raya	-	1 428	1 401	1 524	1 781
Minahasa Tenggara	26 803	27 806	22 198	23 473	30 867

Catatan/Note: ...

Sumber/Source: PLN Rayon Ratahan Minahasa Tenggara/State Electricity Enterprise of Minahasa Tenggara

Tabel
Table 6.2**Pembangkitan dan Distribusi Listrik PLN Ratahan, 2019 - 2021**
Electricity Generation and Distribution by State Electricity Enterprise in Ratahan, 2019 - 2021

Kecamatan Subdistrict	2019	2020	2021
(1)	(2)	(3)	(4)
Listrik yang dibangkitkan (KWH)	38 007 389	43 601 751	4 184 460
Nilai Listrik yang di bangkitkan (Juta Rupiah)	68 413 300 200	78 483 151 800	3 569 344 380
Listrik Terjual (KWH)	29 634 348	39 393 126	3 833 893
Nilai Listrik Terjual (Juta Rupiah) bulan desember	2 668 565 273	2 315 191 997	3 270 310 882
Listrik yang susut / hilang (KWH)	8 350 237	4 182 464	207 932
Jumlah Karyawan	10	10	9

Catatan/Note: ...

Sumber/Source: PLN Rayon Ratahan Minahasa Tenggara /State Electricity Enterprise of Minahasa Tenggara

Tabel
Table 6.3**Jumlah Pelanggan Listrik Menurut Kategori Pelanggan di
Kabupaten Minahasa Tenggara, 2019 - 2021**
**Number of Electricity Customers by Customers Category
Subdistrict in Minahasa Tenggara Regency, 2019 - 2021**

Kecamatan Subdistrict	2019	2020	2021
(1)	(2)	(3)	(4)
Sosial	791	807	829
Rumah Tangga	27 259	28 099	29 126
Instansi Pemerintah	516	545	561
Niaga	293	309	341
Industri	7	7	9
Khusus	1	1	1
Lainnya	-	-	-

Catatan/Note: ...

Sumber/Source: PLN Rayon Ratahan Minahasa Tenggara /State Electricity Enterprise of Minahasa Tenggara

Tabel
Table 6.4**Jumlah Pelanggan dan Air yang Disalurkan Menurut Kecamatan di Kabupaten Minahasa Tenggara, 2021**
Number of Customers and Distributed Water by Subdistrict in Minahasa Tenggara Regency, 2021

Kecamatan Subdistrict	Pelanggan Number of Customers	Air Disalurkan Distributed Water (m ³)	Nilai Value (Rp)
(1)	(2)	(3)	(4)
Ratatotok	190	26 195	100 693 320
Pusomaen	461	49 110	189 375 900
Belang	200	-	-
Ratahan	2 000	372 696	1 246 971 780
Pasan	316	37 065	148 338 180
Ratahan Timur	200	15 354	42 000 000
Tombatu	310	40 210	156 946 200
Tombatu Timur	184	23 050	88 670 400
Tombatu Utara	-	-	-
Touluaan	-	-	-
Touluaan Selatan	-	-	-
Silian Raya	175	3 660	14 054 400
Minahasa Tenggara	4 036	567 340	1 987 050 180

Catatan/Note: ...

Sumber/Source: PDAM Cabang Minahasa Tenggara/ *Municipal Waterworks of Minahasa Tenggara*

Tabel
Table 6.5**Jumlah Industri Kecil dan Menengah (IKM) Menurut Jenis Industri di Kabupaten Minahasa Tenggara, 2021**
Number of Small and Middle Enterprise by Type in Minahasa Tenggara Regency, 2021

Jenis Industri Enterprise by Type	2017	2018	2019	2020	2021
(1)	(2)	(3)	(4)	(5)	(6)
IKM Pangan	276	348	407	417	2 969
IKM Sandang dan Kulit	71	120	57	57	295
IKM Kerajinan dan Umum	137	143	206	210	178
IKM Logam dan Elektronika	73	82	111	111	464
IKM Kimia dan Bahan Bangunan	96	110	46	46	941
Minahasa Tenggara	653	803	827	841	4 847

Catatan/Note: ...

Sumber/Source: Dinas Koperasi, UKM, Pasar, Perindustrian dan Perdagangan Kabupaten Minahasa Tenggara/Trade, Industry, Market, Small Micro Establishment and Cooperative Service of Minahasa Tenggara Regency

Tabel
Table 6.6**Jumlah Usaha Mikro, Usaha Kecil dan Usaha Menengah Menurut Kecamatan di Kabupaten Minahasa Tenggara, 2021**
Number of Micro, Small and Medium Enterprise by Subdistrict in Minahasa Tenggara Regency, 2021

Kecamatan Subdistrict	Usaha Mikro Micro	Usaha Kecil Small	Usaha Menengah Medium	Jumlah Total
(1)	(2)	(3)	(4)	
Ratatotok	535	20	4	559
Pusomaen	203	5	2	210
Belang	263	10	-	273
Ratahan	659	52	28	739
Pasan	255	8	3	266
Ratahan Timur	315	83	3	401
Tombatu	517	250	-	767
Tombatu Timur	511	7	3	521
Tombatu Utara	376	5	-	381
Touluaan	747	5	-	757
Touluaan Selatan	467	1	-	468
Silian Raya	357	6	-	362
Minahasa Tenggara	5 205	452	43	5 700

Catatan/Note: ...

Sumber/Source: Dinas Koperasi, UKM, Pasar, Perindustrian dan Perdagangan Kabupaten Minahasa Tenggara/Trade, Industry, Market, Small Micro Establishment and Cooperative Service of Minahasa Tenggara Regency

Tabel
Table 6.7**Jumlah Industri Berdasarkan Kategori Industri Kecil di
Kabupaten Minahasa Tenggara, 2020 dan 2021**
*Number of Industries based on Small Industry Categories in
Minahasa Tenggara Regency, 2020 and 2021*

Perusahaan Company	2020	2021
(1)	(2)	(3)
Industri Makanan dan Minuman	417	2 969
Pengolahan tembakau	-	-
Industri tekstil dan Pakaian Jadi	57	295
Industri Kulit, Barang dari Kulit dan Alas kaki	-	-
Industri Kayu, Barang dari Kayu, Gabus, Barang Anyaman dari Bambu, Rotan dan Sejenisnya	166	134
Industri Kertas dan Barang dari Kerta, Percetakan dan Reproduksi Media Rekaman	-	-
Industri Kimia, Farmasi dan Obat Tradisional	8	8
Industri karet, Barang dari Karet dan Plastik	-	-
Industri Barang Galian Bukan Logam	-	-
Industri Logam Dasar	-	-
Industri Barang dari Logam, Komputer, Barang Elektronik, Optik dan Peralatan Listrik	103	464
Industri Mesin dan Perlengkapan YTDL	-	-
Industri Alat angkutan	-	19
Industri Furniture	44	44
Industri Pengolahan Lainnya, Jasa Reparasi dan Pemasangan Mesin dan Peralatan	46	914
Minahasa Tenggara	841	4 847

Catatan/Note: ...

Sumber/Source: Dinas Koperasi, UKM, Pasar, Perindustrian dan Perdagangan Kabupaten Minahasa Tenggara/Trade, Industry, Market, Small Micro Establishment and Cooperative Service of Minahasa Tenggara Regency

BAB 7

HOTEL DAN PARIWISATA

HOTEL AND TOURISM

JUMLAH RUMAH MAKAN/RESTORAN DI KABUPATEN MINAHASA TENGGARA

Numbers of Restaurant in Minahasa Tenggara Regency

120 Rumah Makan

Sumber:
Dinas Pariwisata dan
Kebudayaan
Kabupaten
Minahasa Tenggara

*Source:
Tourism and Culture Service
Minahasa Tenggara Regency*



mitrakab.bps.go.id



BPS Minahasa Selatan



BPSminscl

PENJELASAN TEKNIS

Wisatawan mancanegara (wisman) ialah setiap pengunjung yang mengunjungi suatu negara di luar tempat tinggalnya, didorong oleh satu atau beberapa keperluan tanpa bermaksud memperoleh penghasilan di tempat yang dikunjungi dan lamanya kunjungan tersebut tidak lebih dari satu tahun (12 bulan). Definisi ini mencakup 2 (dua) kategori wisatawan mancanegara, yaitu:

- Wisatawan (turis) ialah setiap pengunjung seperti definisi di atas yang tinggal paling sedikit 24 jam, akan tetapi tidak lebih dari 1 (satu) tahun di tempat yang dikunjungi, dengan maksud antara lain: berlibur, rekreasi, olah raga, bisnis, menghadiri pertemuan, studi, dan kunjungan dengan alasan kesehatan.
- Excursionist ialah setiap pengunjung seperti definisi di atas yang tinggal kurang dari 24 jam di tempat yang dikunjungi (termasuk "Cruise passengers"). Cruise Passengers ialah setiap pengunjung yang tiba di suatu negara di mana mereka tidak menginap di akomodasi yang tersedia di negara tersebut, misalnya dengan kapal laut.

Rata-rata lama tinggal adalah rata-rata waktu tinggal wisatawan mancanegara di Indonesia untuk satu kali kunjungan.

Usaha penyediaan akomodasi adalah usaha yang menyediakan pelayanan penginapan yang dapat dilengkapi dengan pelayanan pariwisata lainnya. Usaha penyediaan akomodasi dapat berupa hotel, vila, pondok wisata, bumi perkemahan, persinggahan karavan, dan akomodasi lainnya yang digunakan untuk tujuan pariwisata.

Hotel adalah penyediaan akomodasi secara harian berupa kamar-kamar di dalam

TECHNICAL NOTES

An International Visitor is any person visiting a country other than his usual place of residence for any reason other than for earning income in the country visited, and the length of stay is no more than one year (12 months). This definition covers two categories of foreign visitors, namely:

- "Tourist" is any visitor staying for at least 24 hours, but no more than one year, in the country visited, with the intention of visiting, and for any of these purposes: Pleasure, recreation and sports, Business, visiting friends and relatives, missions, attending meetings, conferences, visit for health reasons and study.
- "Excursionist" is any visitor staying less than 24 hours in the country visited including, "Cruise Passengers", i.e. visitors arriving in a country without staying in any accommodation available in the visited country.

Average length of stay is the average stay duration of foreign visitor in Indonesia for one trip.

The business of providing accommodation is a business that provides specialty services that can be equipped with other tourism services. It includes hotel, villa, cottage, camping, caravan stop, and other accommodation that are used for tourism purposes.

Hotel is a daily supply of accommodation rooms within a building which can be equipped

satu bangunan yang dapat dilengkapi dengan jasa pelayanan makan dan minum, kegiatan hiburan dan atau fasilitas lainnya. Hotel terdiri dari hotel berbintang dan hotel non- bintang.

Hotel bintang adalah usaha penyediaan jasa pelayanan penginapan, makan minum serta jasa lainnya bagi umum dengan menggunakan sebagian atau seluruh bangunan. Usaha ini dikelola secara komersial serta memenuhi ketentuan persyaratan sebagai hotel bintang (termasuk berlian) yang ditetapkan dalam surat keputusan instansi yang membinanya. Misalnya hotel bintang lima, hotel bintang empat dan seterusnya.

Tingkat penghunian kamar hotel adalah persentase banyaknya malam kamar yang dihuni terhadap banyaknya malam kamar yang tersedia.

Rata-rata lamanya tamu menginap adalah banyaknya malam tempat tidur yang terpakai (malam tamu) dengan banyaknya tamu yang menginap di hotel atau akomodasi lainnya.

Hotel

Hotel dan penginapan yang terdapat di Kabupaten Minahasa Tenggara adalah sebanyak 6 buah dengan total sebanyak 58 kamar dan 58 tempat tidur.

Pariwisata

Secara umum, wisata di Kabupaten Minahasa Tenggara terdiri dari wisata alam, wisata budaya, wisata kuliner dan wisata bahari.

with eating and drinking services, entertainment activities and/or other facilities. Hotel consists of a classified hotel and a non-classified hotel.

A star hotel is the business of providing an accommodation, eating and drinking as well as other services for the public by using a building or a part of a building. It is managed commercially and meets specified requirements as a star hotel (including diamonds) set forth in the decree of fostering agency. For example, five star hotel, four star hotel, and so on.

Room occupancy rate is the number of room-nights occupied divided by the number of room-nights available, multiplied by 100 percent.

Average length of stay is the number of bed-nights used (guest night) divided by the number of guests coming to spend the night at the accommodation.

Hotel

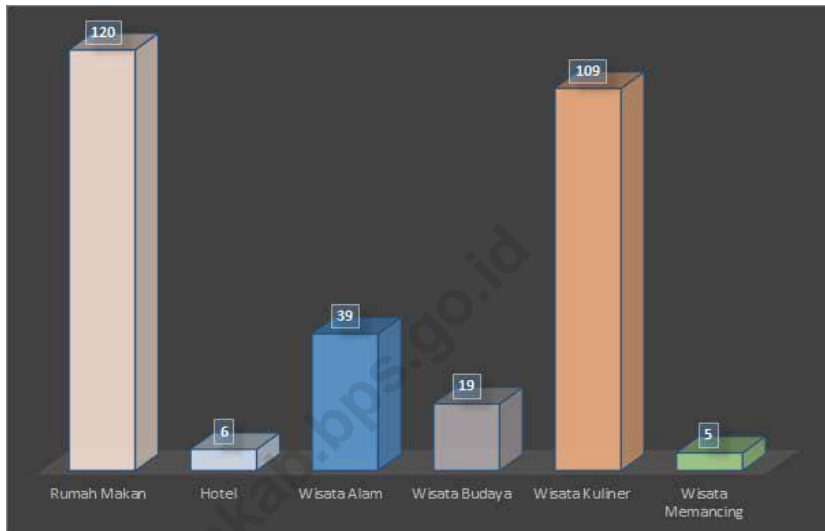
Hotels and inns located in Minahasa Tenggara Regency of 6 pieces spread over three Subdistricts total are 58 rooms and 58 beds.

Tourism

Generally, tourism in Minahasa Tenggara Regency is composed of nature tourism, cultural tourism, culinary tours and sea excursions.

Gambar 7.1
Figures

Jumlah Rumah Makan, Akomodasi Hotel dan Objek Wisata di Kabupaten Minahasa Tenggara, 2021
Number of Restourants, Hotel Accomodations and Tourist Attraction in Minahasa Tenggara Regency, 2021



Sumber/Source : Dinas Pariwisata dan Kebudayaan Kabupaten Minahasa Tenggara/Tourism and Culture Service of Minahasa Tenggara Regency

Tabel
Table 7.1**Jumlah Rumah Makan/Restoran Menurut Kecamatan di
Kabupaten Minahasa Tenggara, 2017–2021**
**Number of Restaurants by Subdistrict in Minahasa Tenggara
Regency, 2017–2021**

Kecamatan Subdistrict	2017	2018	2019	2020	2021
(1)	(2)	(3)	(4)	(5)	(6)
Ratatotok	11	14	14
Pusomaen	2	2	2
Belang	8	16	16
Ratahan	63	27	27
Pasan	6	4	6
Ratahan Timur	3	9	9
Tombatu	11	13	15
Tombatu Timur	3	8	12
Tombatu Utara	8	10	12
Touluuan	5	3	3
Touluuan Selatan	1	1	1
Silian Raya	3	3	3
Minahasa Tenggara	124	110	120

Catatan/Note: ...

Sumber/Source: Dinas Pariwisata dan Kebudayaan Kabupaten Minahasa Tenggara/*Tourism and Culture Service of Minahasa Tenggara Regency*

Tabel
Table 7.2**Jumlah Akomodasi Hotel/Penginapan Menurut
Kecamatan di Kabupaten Minahasa Tenggara, 2021**
**Number of Hotel Accomodations by Subdistrict in Minahasa
Tenggara Regency, 2021**

Kecamatan Subdistrict	Hotel	Kamar	Tempat Tidur
(1)	(2)	(3)	(4)
Ratatotok	-	-	-
Pusomaen	1	2	2
Belang	2	6	6
Ratahan	3	50	50
Pasan	-	-	-
Ratahan Timur	-	-	-
Tombatu	-	-	-
Tombatu Timur	-	-	-
Tombatu Utara	-	-	-
Touluaan	-	-	-
Touluaan Selatan	-	-	-
Silian Raya	-	-	-
Minahasa Tenggara	6	58	58

Catatan/Note: ...

Sumber/Source: Dinas Pariwisata dan Kebudayaan Kabupaten Minahasa Tenggara/*Tourism and Culture Service of Minahasa Tenggara Regency*

Tabel
Table 7.3

**Jumlah Lokasi Objek Wisata Menurut Kecamatan di
Kabupaten Minahasa Tenggara, 2021**
**Number Tourism Object by District in Minahasa Tenggara
Regency, 2021**

Kecamatan Subdistrict	Wisata Alam Natural Tourism	Wisata Budaya Cultural Tourism	Wisata Kuliner Food Tourism	Wisata Memancing Fishing Tourism
(1)	(2)	(3)	(4)	(5)
Ratatotok	7	2	14	2
Pusomaen	7	2	2	2
Belang	3	2	16	1
Ratahan	3	4	27	-
Pasan	2	-	4	-
Ratahan Timur	4	2	8	-
Tombatu	3	2	13	-
Tombatu Timur	3	-	8	-
Tombatu Utara	2	-	10	-
Touluaan	2	1	3	-
Touluaan Selatan	2	3	1	-
Silian Raya	1	1	3	-
Minahasa Tenggara	39	19	109	5

Catatan/Note: ...

Sumber/Source: Dinas Pariwisata dan Kebudayaan Kabupaten Minahasa Tenggara/Tourism and Culture Service of Minahasa Tenggara Regency

BAB 8

TRANSPORTASI DAN KOMUNIKASI

TRANSPORTATION AND COMMUNICATION

PANJANG JALAN MENURUT KONDISI JALAN DI KABUPATEN MINAHASA TENGGARA

*Length of Roads by Condition of Roads
in Minahasa Tenggara Regency*

700,947 km

BAIK

Good

412,693 km

SEDANG

Moderate

24,742 km

RUSAK BERAT

Severely Damage

226,405 km

RUSAK

Damage

37,107 km

Sumber:
Dinas Pekerjaan Umum
dan Tata Ruang
Kabupaten
Minahasa Tenggara

Source:
Public Work and Spatial Planning Service
of Minahasa Tenggara Regency



mitrakab.bps.go.id



BPS Minahasa Selatan



BPSminsel

PENJELASAN TEKNIS

Kendaraan bermotor adalah setiap kendaraan yang digerakkan oleh peralatan teknik yang ada pada kendaraan tersebut, biasanya digunakan untuk angkutan orang atau barang di atas jalan raya selain kendaraan yang berjalan di atas rel. Kendaraan bermotor yang dicatat adalah semua jenis kendaraan kecuali kendaraan bermotor TNI/Polri dan Korps Diplomatik.

Mobil penumpang adalah setiap kendaraan bermotor yang dilengkapi dengan tempat duduk untuk sebanyak-banyaknya delapan orang, tidak termasuk tempat duduk untuk pengemudi, baik dilengkapi atau tidak dilengkapi bagasi.

Mobil bis adalah setiap kendaraan bermotor yang dilengkapi dengan tempat duduk untuk lebih dari delapan orang, tidak termasuk tempat duduk untuk pengemudi, baik dilengkapi atau tidak dilengkapi bagasi.

Mobil truk adalah setiap kendaraan bermotor yang digunakan untuk angkutan barang, selain mobil penumpang, mobil bis dan kendaraan bermotor roda dua.

Kilometer penumpang adalah jumlah kilometer dari semua penumpang yang berangkat. Besaran ini merupakan penjumlahan jarak asal tujuan masing-masing penumpang.

Rata-rata jarak perjalanan perpenumpang adalah rata-rata yang ditempuh oleh setiap penumpang, atau jumlah kilometer penumpang dibagi dengan jumlah penumpang berangkat.

Kilometer ton adalah jumlah kilometer semua ton yang diangkut. Besaran ini merupakan hasil penjumlahan jarak asal tujuan masing-masing barang dalam ton.

Rata-rata jarak angkut barang adalah rata-rata jarak yang ditempuh oleh setiap ton barang atau jumlah kilometer ton dibagi dengan ton

TECHNICAL NOTES

Motor vehicles are any kind of vehicles motorized by machine set up in those vehicles, they are usually used for transporting peoples or goods on roads except vehicles moving along a railway line. The data cover all kinds of motor vehicles except those belong to Indonesia Army Force Indonesian State Police and Diplomatic Corps.

Passenger cars are any motor vehicles with no more than eight seats, excluding seat for driver, it can be with or without hoot.

Buses are large passenger cars having seats for more than eight passengers, excluding seat for driver, it can be with or without hoot.

Trucks are any motor vehicles used to transport goods excluding passenger cars, buses, and motorcycles.

Passenger kilometer is total kilometers of all departing passenger. This measurement is the sum of distance between the place of origin and the place of destination taken by all passengers.

Mean distance of journey perpassenger is mean distance taken by each passenger or total of passenger-kilometer divided by the number of departing passengers.

Ton-kilometer is total kilometer of all cargoes carried. This is the sum of distance from area of origin to area of destination for each ton of cargoes.

Mean distance of cargoes loaded is mean distance of each ton of cargoes loaded or total tonkilometer divided by total ton of cargoes loaded.

dimuat.

Kunjungan kapal adalah kapal yang datang di pelabuhan baik untuk berlabuh di perairan maupun bersandar di dermaga.

Gross Ton (GT) adalah volume ruangan kapal dalam m³, kecuali terowongan, lubang poros balingbaling, tempat jangkar, dan alas ganda.

Sertifikat Operator Pesawat Udara adalah tanda bukti terpenuhinya standar dan prosedur dalam pengoperasian pesawat udara oleh perusahaan angkutan udara niaga.

Sertifikat Pengoperasian Pesawat Udara adalah tanda bukti terpenuhinya standar dan prosedur dalam pengoperasian pesawat udara untuk kegiatan angkutan udara bukan niaga.

Kantor Pos adalah tempat pemberi pelayanan komunikasi tertulis dan atau surat elektronik, layanan paket, layanan logistik, layanan transaksi keuangan, dan layanan keagenan pos untuk kepentingan umum. Rumah pos berfungsi sama seperti kantor pos dan kantor pospembantu, bedanya rumah pos biasanya terletak di daerah terpencil.

Telekomunikasi adalah setiap pemancaran, pengiriman dan atau penerimaan dari setiap informasi dalam bentuk tanda-tanda, isyarat, tulisan, gambar, suara dan bunyi melalui sistem kawat, optik, radio atau sistem elektromagnetik lainnya.

Jaringan telekomunikasi adalah rangkaian perangkat telekomunikasi dan kelengkapannya yang digunakan dalam bertelekomunikasi.

Telepon tetap kabel dalam Susenas disebut telepon rumah adalah jaringan telekomunikasi menggunakan perangkat telepon tetap dengan kabel yang secara umum diatur oleh standar-standar teknis dengan menggunakan suatu nomor telepon, dikenal pula sebagai Public Switched Telephone Network (PSTN). Pada umumnya dimanfaatkan untuk telepon rumah dan jaringan

Ship call is a ship arriving at a port either for mooring or berthing.

Gross Ton (GT) is total volume of all room in a ship (m³), excluding the volume of tunnel, the axle of propellers, the anchor, and the chain locker.

Aircraft Operator Certificate (AOC) is clearance of compliance to the standards and procedures in aircraft operations by the commercial air transport companies.

Operating Certificate (OC) is clearance of compliance to the standards and procedures in aircraft operations for non commercial air transport activities.

Post Office is a service provider facility of written communication and or electronic mail, parcel service, logistics services, financial transaction services, and postal services to the public. Postal house has the same function as the post office and subsidiary of post office, the difference is that postal house is usually located in remote areas.

Telecommunication includes every transmitting, delivering and or receiving from every information of marking, signal, article, picture, sound and voice through strand of wire system, optic, radio or other electromagnetic system.

Telecommunication network is peripheral network of telecommunication and its equipment used in the means of telecommunication.

Fixed line telephone based on Susenas called home phone is a telecommunication network using fixed line telephone device which is generally regulated by technical standards, using a phone number, also known as the Public Switched Telephone Network (PSTN). It is generally used for home phone and Internet networks, has the ability to deliver a strong and clear signal with a relatively low cost.

internet, memiliki kemampuan menghantarkan sinyal dengan kuat dan jelas dengan biaya yang relatif lebih murah.

Telepon bergerak seluler adalah perangkat telekomunikasi elektronik yang mempunyai kemampuan dasar yang sama dengan telepon tetap kabel, namun dapat dibawa ke mana-mana (portable, mobile) dan tidak perlu disambungkan dengan jaringan telekomunikasi kabel. Selain berfungsi sebagai telepon, telepon seluler modern biasanya mendukung layanan tambahan seperti Short Messages Services (SMS), Multimedia Messages Service (MMS), e-mail dan akses Internet, aplikasi bisnis dan permainan, serta fotografi. Saat ini, Indonesia mempunyai dua sistem jaringan telepon bergerak seluler yaitu Global System for Mobile Telecommunications (GSM) dan CDMA.

Internet adalah sebuah jaringan komputer publik di seluruh dunia. Internet menyediakan akses sejumlah layanan komunikasi termasuk World Wide Web dan membawa email, berita, hiburan dan file data.

Penyiaran Radio mencakup penyiaran sinyal suara melalui studio penyiaran radio dan fasilitas untuk transmisi program yang berhubungan dengan masyarakat, termasuk mengumpulkan dan menyalurkan program melalui kabel atau satelit, internet (stasiun radio internet), termasuk penyiaran data yang terintegrasi dengan penyiaran radio.

Penyiaran dan pemrograman televisi mencakup pembuatan program saluran televisi lengkap dari komponen program yang dibeli (seperti film, dokumenter, dan lainlain), komponen program yang dihasilkan sendiri (seperti berita lokal, laporan langsung) atau kombinasi keduanya, pemrograman dari saluran video atas dasar permintaan, dan penyiaran data yang diintegrasikan dengan siaran televisi. Program televisi lengkap dapat disiarkan sendiri atau melalui distribusi pihak ke tiga, seperti

Cellular mobile phone is an electronic telecommunication device which has the same basic capabilities with fixed cables, but can be taken anywhere (portable, mobile) and does not need to be connected to the wired telecommunications networks. In addition to functioning as a telephone, modern mobile phone typically supports additional services such as Short Messages Services (SMS), Multimedia Messages Service (MMS), e-mail and access to the Internet, business applications and games, as well as photography. Currently, Indonesia has two cellular mobile telephone network system that are GSM (Global System for Mobile Telecommunications) and Code Division Multiple Access (CDMA).

The internet is a worldwide public computer network. It provides access to a number of communication services including the World Wide Web and carries email, news, entertainment and data files.

Radio broadcasting includes voice signals broadcasting through radio broadcasting studios and facilities for the programs transmission related to community, including collecting and distributing programs via cable or satellite, internet (internet radio station), including integrated data broadcasting with radio broadcasting.

Broadcasting and television programming includes the manufacture of a complete television channel program from purchased program components (such as films, documentaries, etc.), own produced program components (such as local news, live reports) or a combination of both, the programming of the video channel on the basis of demand, and data broadcasting integrated with television broadcasting. Complete television program can broadcast their own or through a third party

perusahaan kabel atau provider televisi satelit. Pemrograman dapat bersifat umum atau khusus (misalnya format terbatas seperti program berita, olah raga, pendidikan atau program yang ditujukan untuk anak muda), dapat dibuat dengan bebas tersedia untuk pemakai atau dapat hanya tersedia atas dasar langganan.

Penerbitan surat kabar, jurnal, dan buletin/ Majalah mencakup usaha penerbitan surat kabar dan surat kabar iklan, jurnal, buletin, majalah umum dan teknis, komik termasuk penerbitan jadwal radio dan televisi, dan sebagainya.

Koran atau surat kabar adalah suatu penerbitan yang ringan dan mudah dibuang, biasanya dicetak pada kertas berbiaya rendah yang disebut kertas koran, yang berisi berita-berita terkini dalam berbagai topik. Topiknya bisa berupa even politik, kriminalitas, olahraga, tajuk rencana, dan cuaca. Jenis surat kabar umum biasanya diterbitkan setiap hari, kecuali pada hari-hari libur. Surat kabar sore juga umum di beberapa negara. Selain itu, juga terdapat surat kabar mingguan yang biasanya lebih kecil dan kurang prestisius dibandingkan dengan surat kabar harian dan isinya biasanya lebih bersifat hiburan.

Tabloid adalah istilah suatu format surat kabar yang lebih kecil (597 mm × 375 mm) dari ukuran standar koran harian. Istilah ini biasanya dikaitkan dengan penerbitan surat kabar reguler non harian (bisa mingguan, dwimingguan, dll), yang terfokus pada hal-hal yang lebih “tidak serius”, terutama masalah selebritas, olah raga, kriminal, dll.

Jurnal adalah majalah yang khusus memuat artikel dalam suatu bidang ilmu tertentu.

Buletin adalah publikasi organisasi yang mengangkat perkembangan suatu topik atau aspek tertentu dan diterbitkan/dipublikasikan secara teratur (berkala) dalam waktu yang relatif singkat (harian hingga bulanan). Buletin ditujukan kepada khalayak yang lebih sempit, yang berkaitan

distribution, such as cable companies or satellite television providers. Programming can be general or specific (e.g. limited formats such as news programs, sports, education or programs aimed at young people), can be made freely available to users or can only available on a subscription basis.

Newspapers, journals, and bulletin/ magazine publishing include newspapers and newspaper advertisements, journals, bulletin, general and technical magazines, comic, including radio and television schedule publishing, and so on.

Newspaper is a lightweight publication but easily disposed of, usually printed on low-cost paper called newsprint, containing the latest news on various topics. Topics can include political events, crime, sports, editorials, and weather. Common types of newspapers are usually published daily, except on holidays. Afternoon newspapers are also common in some countries. In addition, there is also a weekly newspaper that is usually smaller and less prestigious than the daily newspaper and its contents are usually more entertainment.

Tabloid is a smaller term format of newspaper (597 mm × 375 mm) than a standard size daily newspaper. This term is usually associated with the publishing of non-daily regular newspapers (can be weekly, biweekly, etc.), which focus on the things that are “not too serious”, especially the problem of celebrity, sports, crime, etc.

Journal is a special magazine that publish an article in a particular field of science.

Bulletin is a publication of an organization that raised the development of a particular topic or aspect and issued/published regularly (periodically) in a relatively short time (daily to monthly). Bulletin is addressed to a narrower audience, which relates to a particular field. Posts in bulletin are generally short

dengan bidang tertentu saja. Tulisan dalam buletin umumnya singkat dan padat (mirip berita), menggunakan bahasa yang formal, dan banyak istilah teknis berkaitan dengan bidang tersebut.

Majalah adalah penerbitan berkala yang berisi bermacam-macam artikel dalam subyek yang bervariasi. Majalah biasa diterbitkan mingguan, dwi mingguan atau bulanan. Majalah biasanya memiliki artikel mengenai topik populer yang ditujukan kepada masyarakat umum dan ditulis dengan gaya bahasa yang mudah dimengerti oleh banyak orang.

Oplah adalah jumlah barang yang tercetak dalam satuan eksemplar.

Bioskop adalah pertunjukkan yang diperlihatkan dengan gambar (film) yang disorot sehingga dapat bergerak. Bioskop juga diartikan sebagai tempat untuk menonton pertunjukkan film dengan menggunakan layar lebar, dimana gambar film diproyeksikan ke layar menggunakan proyektor.

Jalan merupakan sarana penting dalam memperlancar kegiatan ekonomi. Tersedianya jalan yang berkualitas akan meningkatkan usaha pembangunan khususnya dalam upaya memudahkan mobilitas penduduk dan memperlancar lalu lintas barang antar daerah. Panjang jalan menurut pemerintah yang berwenang dibedakan menjadi tiga, yaitu jalan negara, jalan provinsi, dan jalan kabupaten. Menurut kondisi jalan, sepanjang 412,693 km jalan di Kabupaten Minahasa Tenggara berada dalam kondisi baik, 24,742 km berada dalam kondisi sedang 37,107 km berada dalam kondisi rusak dan 226,405 km berada dalam kondisi rusak berat.

and concise (similar to news), using formal language and a lot of technical terms related to the field.

Magazine is a periodical publication containing a variety of articles on varied subjects. Regular magazine published weekly, biweekly or monthly. Magazines usually have articles on popular topics which are addressed to the general public and written in a style that is easily understood by many people.

The circulation is the number of items printed in units of copies.

Cinema is a show that is shown with the image (film) highlighted so it can move. Cinema also be interpreted as a place to watch the shows using a wide screen movies, where the film images projected onto a screen using a projector.

The road is an important tool in expediting economic activity. The availability of quality roads will increase development efforts, especially in efforts to facilitate the mobility of people and facilitate the traffic of goods between regions. The length of the road according to the authorized government is divided into three, namely the state roads, provincial roads, and regency roads. According to the roads condition, along 412.693 km of roads in Minahasa Tenggara Regency were in good condition, 24.742 km are in average, 37.107 km were in damaged condition and 226.405 km in severely damage.

Gambar 8.1
Figures

Panjang Jalan Menurut Kecamatan dan Kondisi Jalan di Kabupaten Minahasa Tenggara (km), 2021
Length of Road by Regency/Municipality and Road Conditions in Minahasa Tenggara Regency (km), 2021



Sumber/Source : Dinas Pekerjaan Umum dan Tata Ruang Kabupaten Minahasa Tenggara/ *Public Work and Spatial Planning Service of Minahasa Tenggara Regency*

8.1 TRANSPORTASI TRANSPORTATION

Tabel 8.1.1 Panjang Jalan Menurut Tingkat Kewenangan Pemerintahan di Kabupaten Minahasa Tenggara (km), 2021
Table 8.1.1 Length of Roads by Level of Government Authority in Minahasa Tenggara Regency (km), 2021

Kecamatan/ Subdistrict	Pemerintahan yang Berwenang Mengelola/ Level of Government Authority			
	Negara State	Provinsi Province	Kabupaten Regency	Jumlah Total
(1)	(2)	(3)	(4)	(5)
Ratatotok	12,16	-	85,046	97,206
Pusomaen	-	16	51,807	67,807
Belang	18,96	4,54	79,907	103,407
Ratahan	9,95	5,2	76,972	92,122
Pasan	-	10,01	47,745	57,755
Ratahan Timur	-	5,76	93,491	99,251
Tombatu	-	4,71	68,022	73,732
Tombatu Timur	-	3,23	43,036	46,266
Tombatu Utara	-	2,69	49,412	52,102
Touluaan	-	5,57	20,746	26,316
Touluaan Selatan	-	18,4	49,666	68,066
Silian Raya	-	3,2	35,097	38,297
Minahasa Tenggara	41,07	80,31	700,947	822,327

Catatan/Note: ...

Sumber/Source: Dinas Pekerjaan Umum dan Tata Ruang Kabupaten Minahasa Tenggara/ Public Work and Spatial Planning Service of Minahasa Tenggara Regency

Tabel 8.1.2
Table

Panjang Jalan Menurut Jenis Permukaan Jalan di Kabupaten Minahasa Tenggara (km), 2021
Length of Roads by Type of Road Surface in Minahasa Tenggara Regency (km), 2021

Kecamatan/ Subdistrict	Panjang Ruas (KM) <i>Long of Road</i>	Persentase Panjang Tiap Jenis Permukaan Jalan (%) <i>Percent of Type Road Surface (percent)</i>			
		Aspal/ Penetrasi/ Makadam Asphalt	Perkerasan Beton Pavement	Kerikil/ Telford Gravel	Tanah/ Belum Tembus Ground
(1)	(2)	(3)	(4)	(5)	(6)
Ratatotok	85,046	67,88	16,92	7,37	7,83
Pusomaen	51,807	72,75	15,94	2,01	9,31
Belang	79,907	60,72	24,04	4,04	11,19
Ratahan	76,972	62,36	18,62	8,22	10,80
Pasan	47,745	82,90	4,55	4,36	8,19
Ratahan Timur	93,491	35,70	39,21	4,98	20,11
Tombatu	68,022	80,56	6,32	0,66	12,46
Tombatu Timur	43,036	49,98	29,87	3,42	16,73
Tombatu Utara	49,412	85,72	8,97	2,14	3,17
Touluaan	20,746	48,04	48,20	-	3,76
Touluaan Selatan	49,666	37,48	38,20	10,14	14,18
Silian Raya	35,097	91,67	5,33	0,83	2,17

Catatan/Note: ...

Sumber/Source: Dinas Pekerjaan Umum dan Tata Ruang Kabupaten Minahasa Tenggara/ *Public Work and Spatial Planning Service of Minahasa Tenggara Regency*

Tabel 8.1.3 Panjang Jalan Menurut Kecamatan dan Kondisi Jalan di Kabupaten Minahasa Tenggara (km), 2021
Table Length of Road by Regency/Municipality and Road Conditions in Minahasa Tenggara Regency (km), 2021

Kecamatan/ Subdistrict	Jenis Permukaan Jalan Type of Road Surface			
	Baik Good	Sedang Average	Rusak Damage	Rusak Berat Severely Damage
(1)	(3)	(4)	(5)	(6)
Ratatotok	66,715	0,072	0,955	17,304
Pusomaen	31,825	0	2,512	17,47
Belang	43,975	2,249	1,15	32,533
Ratahan	49,114	0	0,45	27,408
Pasan	31,641	0,169	4,627	11,308
Ratahan Timur	55,339	7,33	3,44	27,382
Tombatu	38,163	1,51	6,812	21,537
Tombatu Timur	14,041	0,955	7,94	20,10
Tombatu Utara	19,872	10,513	2,433	16,594
Touluaan	19,444	0,125	0,164	1,013
Touluaan Selatan	17,927	1,605	1,638	28,496
Silian Raya	24,637	0,214	4,986	5,26
Minahasa Tenggara	412,693	24,742	37,107	226,405

Catatan/Note: ...

Sumber/Source: Dinas Pekerjaan Umum dan Tata Ruang Kabupaten Minahasa Tenggara/ Public Work and Spatial Planning Service of Minahasa Tenggara Regency

Tabel 8.1.4 Panjang Jalan¹ Menurut Tingkat Kewenangan Pemerintahan di Kabupaten Minahasa Tenggara (km), 2019–2021
Length of Roads¹ by Level of Government Authority in Minahasa Tenggara Regency (km), 2019–2021

Tingkat Kewenangan Pemerintahan <i>Level of Government Authority</i>	2019	2020	2021
(1)	(2)	(3)	(4)
Negara ² /State ²	...	41,07	41,07
Provinsi/Province	...	80,31	80,31
Kabupaten/Kota <i>Regency/Municipality</i>	353,603	700,947	700,947
Jumlah/Total	...	822,327	822,327

Catatan/Note: ¹ Data tidak termasuk panjang jalan tol/*Excluding toll road*

² Berdasarkan Keputusan Menteri Pekerjaan Umum dan Perumahan Rakyat No. 248/KPTS/M/2016/*Based on Public Work and Public Housing Ministerial Decree No. 248/KPTS/M/2016*

Sumber/Source: Dinas Pekerjaan Umum dan Tata Ruang Kabupaten Minahasa Tenggara/ *Public Work and Spatial Planning Service of Minahasa Tenggara Regency*

Tabel 8.1.5 Panjang Jalan Menurut Jenis Permukaan Jalan di Kabupaten Minahasa Tenggara (km), 2019–2021
Table 8.1.5 Length of Roads by Type of Road Surface in Minahasa Tenggara Regency (km), 2019–2021

Jenis Permukaan Jalan Type of Road Surface	2019	2020	2021
(1)	(2)	(3)	(4)
Aspal/Paved	...	396,328	399,86
Kerikil/Gravel	...	72,871	70,871
Tanah/Soil	...	78,376	74,376
Lainnya/Others	...	153,372	155,84
Jumlah/Total	353,603	700,947	700,947

Catatan/Note: ...

Sumber/Source: Dinas Pekerjaan Umum dan Tata Ruang Kabupaten Minahasa Tenggara/ *Public Work and Spatial Planning Service of Minahasa Tenggara Regency*

Tabel 8.1.6 Panjang Jalan Menurut Kondisi Jalan di Kabupaten Minahasa Tenggara (km), 2019–2021
Table 8.1.6 Length of Roads by Condition of Roads in Minahasa Tenggara Regency (km), 2019–2021

Kondisi Jalan Condition of Roads	2019	2020	2021
(1)	(2)	(3)	(4)
Baik/Good	...	415,549	412,693
Sedang/Moderate	...	23,742	24,742
Rusak/Damage	...	36,232	37,107
Rusak Berat/Severely Damage	...	225,424	226,405
Jumlah/Total	353,603	700,947	700,947

Catatan/Note: ...

Sumber/Source: Dinas Pekerjaan Umum dan Tata Ruang Kabupaten Minahasa Tenggara/ Public Work and Spatial Planning Service of Minahasa Tenggara Regency

Tabel 8.1.7 Jumlah Kendaraan Bermotor Menurut Kecamatan dan Jenis Kendaraan di Kabupaten Minahasa Tenggara, 2021
Table Number of Motor Vehicles by Subdistrict and Type of Vehicle in Minahasa Tenggara Regency, 2021

Kecamatan/ Subdistrict	Jenis Kendaraan/Type of Vehicle			
	Mobil Penumpang Passenger Cars	Bus Buses	Truk Trucks	Sepeda Motor Motorcycles
(1)	(2)	(3)	(4)	(5)
Ratatotok	405	3	153	1 723
Pusomaen	180	-	186	1 558
Belang	244	-	278	2 569
Ratahan	424	-	287	2 373
Pasan	254	-	188	1 533
Ratahan Timur	177	-	150	1 412
Tombatu	295	2	48	1 164
Tombatu Timur	276	3	150	1 231
Tombatu Utara	233	5	169	1 512
Touluaan	329	2	93	2 109
Touluaan Selatan	73	1	76	1 002
Silian Raya	219	2	80	1 091
Minahasa Tenggara	3 211	18	16 649	18 815

Catatan/Note: ...

Sumber/Source: Dinas Perhubungan Kabupaten Minahasa Tenggara/Transportations & Telecommunications Service of Minahasa Tenggara Regency

Tabel 8.1.8 Jumlah Kendaraan Bermotor Menurut Kecamatan dan Jumlah Tempat Duduk di Kabupaten Minahasa Tenggara, 2021
Number of Motor Vehicles by Subdistrict and Number of Seat in Minahasa Tenggara Regency, 2021

Trayek/ Route	Jumlah Tempat Duduk/Number of Shet				Jumlah Kendaraan Number of Vehicles
	0-9	10-15	16-24	25 +	
(1)	(2)	(3)	(4)	(5)	(6)
Ratahan-Manado	-	-	-	-	-
Ratahan-Langowan	-	23	-	-	-
Tombatu-Manado	-	-	8	-	8
Tombatu-Langowan	-	43	-	-	43
Belang-Langowan	-	-	-	-	-
Ratatotok-Langowan	-	-	-	-	-
Ratatotok-Kawangkoan	-	-	-	-	-
Ratatotok-Manado	-	-	-	-	-
Jumlah/Total	-	66	8	-	51

Catatan/Note: ...

Sumber/Source: Dinas Perhubungan Kabupaten Minahasa Tenggara/Transportations & Telecommunications Service of Minahasa Tenggara Regency

Tabel 8.1.9 Jumlah Angkutan Darat di Kabupaten Minahasa Tenggara, 2019-2021
Table 8.1.9 Number of Land Transportations in Minahasa Tenggara Regency, 2019-2021

Komoditi	2020		2021	
	Jumlah	Rata-rata Harga	Jumlah	Rata-rata Harga
(1)	(2)	(3)	(4)	(5)
Mobil Penumpang Umum/ Public Passenger Cars	54	64 000 000	79	65 000 000
Bus/ Bus	12	63 000 000	2	60 000 000
Truk/ Truck	205	172 000 000	234	170 000 000
Pick-Up	1 110	59 000 000	1 655	70 000 000
Mini bus/ Minibus	2 179	90 000 000	2 417	98 000 000
Sepeda Motor/ Motorcycle	11 034	6 000 000	18 354	8 000 000
Becak Motor / Motor Tricycles	879	14 000 000	1 023	10 000 000
Jumlah/Total	15 473		23 764	

Catatan/Note: ...

Sumber/Source: Dinas Perhubungan Kabupaten Minahasa Tenggara/Transportations & Telecommunications Service of Minahasa Tenggara Regency

Tabel 8.1.10 Jumlah Kendaraan Angkutan Kota Menurut Trayek di Kabupaten Minahasa Tenggara, 2021
Table 8.1.10 Number of Town Route Vehicles by Route in Minahasa Tenggara Regency, 2021

Trayek Route	Jenis Kendaraan/ Type of Vehicles	Jumlah Kendaraan Number of Vehicles
(1)	(2)	(3)
Ratahan-Tombatu	Mikrolet	9
Ratahan-Pusomaen	Mikrolet	1
Ratahan-Touluaan	Mikrolet	1
Jumlah/Total		11

Catatan/Note: ...

Sumber/Source: Dinas Perhubungan Kabupaten Minahasa Tenggara/Transportations & Telecommunications Service of Minahasa Tenggara Regency

Tabel 8.1.11 Jumlah Kendaraan Angkutan Perbatasan Menurut Trayek di Kabupaten Minahasa Tenggara (km), 2021
Number of Border Area Vehicles by Route in Minahasa Tenggara Regency, 2021

Trayek Route	Jenis Kendaraan/ Type of Vehicles	Jumlah Kendaraan Number of Vehicles
(1)	(2)	(3)
Ratahan-Langowan	Mikrolet	23
Tombatu-Amurang	Mikrolet	43
Jumlah/ Total		66

Catatan/Note: ...

Sumber/Source: Dinas Perhubungan Kabupaten Minahasa Tenggara/Transportations & Telecommunications Service of Minahasa Tenggara Regency

Tabel 8.1.12 Jumlah Kendaraan Angkutan Penumpang Umum Menurut Jenis Trayek di Kabupaten Minahasa Tenggara (km), 2021
Number of Public Transportation by Route in Minahasa Tenggara Regency, 2021

Trayek Route	Jumlah Kendaraan Number of Vehicles
(1)	(2)
Angkutan Antar Kota Dalam Propinsi <i>Intercity transportation in the province</i>	66
Angkutan Kota <i>City transport</i>	11
Angkutan Perbatasan <i>Frontier Transport</i>	2
Jumlah/ Total	79

Catatan/Note: ...

Sumber/Source: Dinas Perhubungan Kabupaten Minahasa Tenggara/*Transportations & Telecommunications Service of Minahasa Tenggara Regency*

Tabel 8.1.13 Jumlah Kendaraan Bermotor Menurut Jenis Kendaraan dan Warna Plat Nomor Kendaraan di Kabupaten Minahasa Tenggara (km), 2021
Number of Vehicles by Type and Plate Colour in Minahasa Tenggara Regency (km), 2021

Jenis Kendaraan <i>Types of Vehicles</i>	Warna Plat Nomor <i>Plate Colour</i>			Jumlah
	Merah <i>Red</i>	Kuning <i>Yellow</i>	Hitam <i>Black</i>	
(1)	(2)	(3)	(4)	(5)
Sedan	-	-	190	190
Station Wagon	-	-	-	-
Jeep	-	-	369	369
Ambulance	18	-	-	18
Light Bus	-	-	-	-
Mikrolet	-	79	-	79
Mini Bus	132	-	2 498	2 627
Oplet	-	-	-	-
Mikro Bus	-	-	-	-
Bus	-	2	-	2
Pick Up	20	-	1 635	1 655
Pick Up Dc	-	-	-	-
Light Truck	-	-	-	-
Truck	4	-	151	155
Bestle Wagon	-	-	-	-
Dump Truck	-	-	60	60
Truck Tangki	-	-	-	-
Loading Truck	-	-	-	-
Truck Tronton	-	-	1	1
Sepeda Motor	509	-	18 885	19 394
Scooter	-	-	-	-
Jumlah/ Total	608	81	21 726	22 415

Catatan/Note: ...

Sumber/Source: Dinas Perhubungan Kabupaten Minahasa Tenggara/Transportations & Telecommunications Service of Minahasa Tenggara Regency

8.2 KOMUNIKASI COMMUNICATION

Tabel 8.2.1 Jumlah Kantor Pos Pembantu Menurut Kecamatan di Kabupaten Minahasa Tenggara, 2017–2021
Number of Post Offices Subsidiaries by Subdistrict in Minahasa Tenggara Regency, 2017–2021

Kecamatan Subdistrict	2017	2018	2019	2020	2021
(1)	(2)	(3)	(4)	(5)	(6)
Ratatotok	-	-	-	-	-
Pusomaen	-	-	-	-	-
Belang	1	1	1	1	1
Ratahan	1	1	1	1	1
Pasan	-	-	-	-	-
Ratahan Timur	-	-	-	-	-
Tombatu	1	1	1	1	1
Tombatu Timur	-	-	-	-	-
Tombatu Utara	-	-	-	-	-
Touluaan	-	-	-	-	-
Touluaan Selatan	-	-	-	-	-
Silian Raya	-	-	-	-	-
Minahasa Tenggara	3	3	3	3	3

Catatan/Note: ...

Sumber/Source: Kantor Pos Ratahan/Post Office

Tabel 8.2.2 Jumlah Sarana dan Fasilitas Komunikasi di Kabupaten Minahasa Tenggara, 2021
Table *Number of Communication Facilities in Minahasa Tenggara Regency, 2021*

Kecamatan Subdistrict	Media Cetak News Paper	Media Online Online Media	Handy Talkie	Tower Seluler	Blind Spot
(1)	(2)	(3)	(4)	(5)	(6)
Ratatotok	-	-	16	4	3
Pusomaen	-	-	16	2	-
Belang	-	-	21	5	-
Ratahan	-	-	3	7	-
Pasan	-	-	12	3	-
Ratahan Timur	-	-	11	2	-
Tombatu	-	-	12	3	2
Tombatu Timur	-	-	12	1	-
Tombatu Utara	-	-	11	1	-
Touluaan	-	-	11	3	-
Touluaan Selatan	-	-	11	-	10
Silian Raya	-	-	11	1	-
Minahasa Tenggara	-	-	147	32	15

Catatan/Note: ...

Sumber/Source: Dinas Komunikasi, Informatika, Statistik dan Persandian Minahasa Tenggara/Department of Communication, Informatics, Statistics and Encoding of Minahasa Tenggara Regency

BAB 9

PERBANKAN, KOPERASI DAN HARGA-HARGA
BANKING, COOPERATIVE AND PRICES

JUMLAH KOPERASI MENURUT JENIS KOPERASI DI KABUPATEN MINAHASA TENGGARA

*Numbers of Cooperative by Kind of Cooperative
in Minahasa Tenggara Regency*



34	KOPERASI SIMPAN PINJAM
74	KOPERASI PRODUSEN
8	KOPERASI KONSUMEN
3	KOPERASI PEMASARAN
30	KOPERASI JASA

Sumber:
Dinas Koperasi, UKM,
Pasar, Perindustrian
dan Perdagangan
Kabupaten
Minahasa Tenggara

Source:
Trade, Industry, Market,
Small Micro Establishment
and Cooperative Service
of Minahasa Tenggara Regency



mitrakab.bps.go.id



BPS Minahasa Selatan



BPSminsel

PENJELASAN TEKNIS

Rata-rata harga eceran Nasional beberapa jenis barang yang diolah dari hasil survei mingguan BPS dalam publikasi ini terbatas hanya pada 10 komoditas.

IHK Merupakan indikator inflasi di Indonesia. Sejak Januari 2014, IHK dihitung berdasarkan Survei Biaya Hidup (SBH) di 82 Kota tahun 2012 yang mencakup sekitar 225-462 Komoditas.

IHK mencakup 7 kelompok, yaitu: bahan makanan; makanan jadi, minuman, rokok, dan tembakau; perumahan, air, listrik, gas, dan bahan bakar; sandang; kesehatan; pendidikan, rekreasi, dan olahraga; transpor, komunikasi, dan jasa keuangan.

Perbankan adalah industri yang menangani uang tunai, kredit, dan transaksi keuangan lainnya. Bank menyediakan tempat yang aman untuk menyimpan uang tunai dan kredit ekstra dan bank menawarkan rekening tabungan, sertifikat setoran, serta rekening giro. Bank menggunakan simpanan ini untuk memberikan pinjaman.

Koperasi adalah sebuah organisasi ekonomi yang dimiliki dan dioperasikan oleh orang-seorang demi kepentingan bersama. Koperasi melandaskan kegiatan berdasarkan

TECHNICAL NOTES

The national average retail prices of several commodities which are compiled from the weekly price survey conducted by BPS-Statistics Indonesia for the purpose of this publication are limited to 10 commodities.

CPI is Indikator of inflation in Indonesia. Since January 2014, the CPI has been calculated from the 2012 Cost of Living Survey (CLS) of 82 cities, which covered 225-462 commodities.

CPI consists of 7 groups as follows: foodstuff; prepared food, beverages, and tobacco products; housing, water, electricity, gas, and fuel; clothing; health; education, recreation, and sports; transportation, communication, and financial services.

Banking is an industry that handles cash, credit, and other financial transactions. The bank provides a safe place to store extra cash and credit and the bank offers a savings account, a certificate of deposit, and a checking account. Banks use these deposits to provide loans.

A cooperative is an economic organization that is owned and operated by individuals for the common good. Cooperatives based activities based on the principles of the people's

prinsip gerakan ekonomi rakyat yang berdasarkan asas kekeluargaan.

economic movement based on family principles.

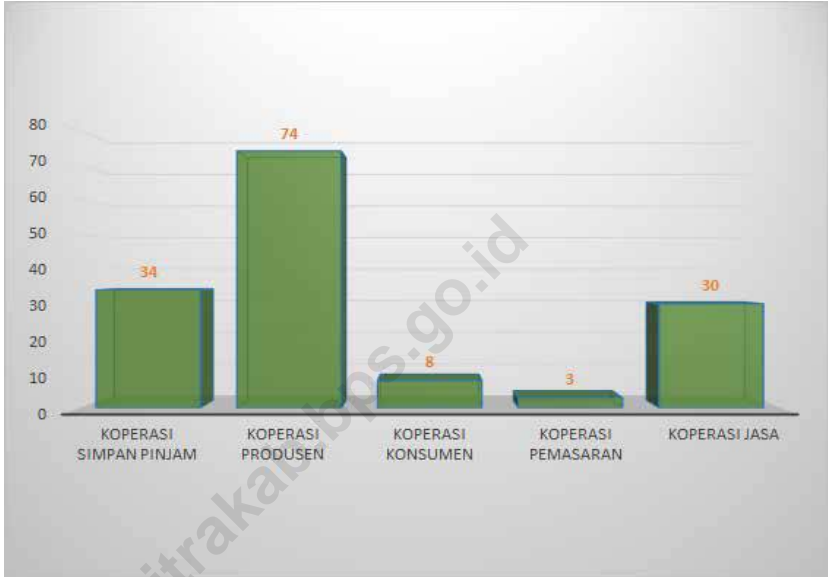
Pada tahun 2021 tercatat sebanyak 43 koperasi simpan pinjam, 76 koperasi produsen, 12 koperasi konsumen, 3 koperasi pemasaran dan 29 koperasi jasa.

In 2021 there were 43 savings and loan cooperatives, 76 producer cooperatives, 12 consumer cooperatives, 3 marketing cooperatives and 29 service cooperatives.

<https://mitrakab.bps.go.id>

Gambar 9.1
Figures

**Koperasi Menurut Jenis Koperasi di Kabupaten
Minahasa Tenggara, 2021**
*Cooperative by Kind of Cooperative in Minahasa
Tenggara Regency, 2021*



Sumber/Source : Dinas Koperasi, UKM, Pasar, Perindustrian dan Perdagangan Kabupaten Minahasa Tenggara/Trade, Industry, Market, Small Micro Establishment and Cooperative Service of Minahasa Tenggara Regency

Tabel 9.1 Jumlah Koperasi Aktif Menurut Kecamatan di Kabupaten Minahasa Tenggara, 2018–2021
Table 9.1 Number of Active Cooperative by Subdistrict in Minahasa Tenggara Regency, 2018–2021

Kecamatan Subdistrict	2019	2020	2021
(1)	(2)	(3)	(4)
Ratatotok	43	23	31
Pusomaen	13	7	9
Belang	33	17	17
Ratahan	63	30	38
Pasan	31	17	18
Ratahan Timur	12	7	7
Tombatu	31	10	10
Tombatu Timur	33	15	16
Tombatu Utara	32	11	8
Touluaan	17	8	8
Touluaan Selatan	11	1	2
Silian Raya	11	3	3
Nama Kabupaten/Kota	330	149	167

Catatan/Note: ...

Sumber/Source: Dinas Koperasi, UKM, Pasar, Perindustrian dan Perdagangan Kabupaten Minahasa Tenggara/Trade, Industry, Market, Small Micro Establishment and Cooperative Service of Minahasa Tenggara Regency

Tabel
Table 9.1**Jumlah Koperasi Menurut Jenis Koperasi dan Kecamatan di Kabupaten Minahasa Tenggara, 2021**
Number of Cooperative by Kind of Cooperative and Subdistrict in Minahasa Tenggara Regency, 2021

Kecamatan Subdistrict	Koperasi Simpan Pinjam	Koperasi Produsen	Koperasi Konsumen	Koperasi Pemasaran	Koperasi Jasa
(1)	(2)	(3)	(4)	(5)	(6)
Ratatotok	-	9	7	-	15
Pusomaen	-	7	1	1	-
Belang	-	10	2	-	5
Ratahan	27	8	2	-	1
Pasan	6	12	-	-	-
Ratahan Timur	1	6	-	-	-
Tombatu	1	8	-	-	1
Tombatu Timur	4	7	-	2	3
Tombatu Utara	3	4	-	-	1
Touluaan	-	5	-	-	3
Touluaan Selatan	-	2	-	-	-
Silian Raya	1	1	-	-	1
Jumlah/Total	43	76	12	3	29

Catatan/Note: ...

Sumber/Source: Dinas Koperasi, UKM, Pasar, Perindustrian dan Perdagangan Kabupaten Minahasa Tenggara/Trade, Industry, Market, Small Micro Establishment and Cooperative Service of Minahasa Tenggara Regency

BAB 10

PENGELUARAN PENDUDUK POPULATION EXPENDITURE

RATA-RATA PENGELUARAN PER KAPITA SEBULAN MENURUT KELOMPOK KOMODITAS DI KABUPATEN MINAHASA TENGGARA

*Monthly Average Expenditure per Capita by Comodity Group
in Minahasa Tenggara Regency*

MAKANAN
586.349,60
Rupiah

BUKAN MAKANAN
478.541,39
Rupiah

Persentase
Pengeluaran
per Kapita
Sebulan menurut
Kelompok Komoditas
di Kabupaten
Minahasa Tenggara

*Percentage of Monthly
Expenditure per Capita
by Comodity Group
in Minahasa Tenggara Regency*

MAKANAN
55,06 %

BUKAN MAKANAN
44,94 %



mitrakab.bps.go.id



BPS Minahasa Selatan



BPSminsel

PENJELASAN TEKNIS**TECHNICAL NOTES**

Pengeluaran per kapita

Per capita expenditure

Pengeluaran per kapita adalah biaya yang dikeluarkan untuk konsumsi semua anggota rumah tangga selama sebulan dibagi dengan banyaknya anggota rumah tangga.

Expenditures per capita are costs incurred for the consumption of all household members for the time spent divided by the number of household members.

Data pengeluaran dapat mengungkap tentang pola konsumsi rumah tangga secara umum menggunakan indikator proporsi pengeluaran untuk makanan dan non makanan. Komposisi pengeluaran rumah tangga dapat dijadikan ukuran untuk menilai tingkat kesejahteraan ekonomi penduduk, makin rendah persentase pengeluaran untuk makanan terhadap total pengeluaran makin membaik tingkat kesejahteraan.

Data that can be disclosed about household consumption patterns uses the proportion indicator for food and non-food. The composition of household expenditure can make a measure to increase the level of welfare of the population, the higher the percentage for food to the total increase

Pengeluaran rumah tangga dibedakan menurut kelompok makanan dan bukan makanan. Perubahan pendapatan seseorang akan berpengaruh pada pergeseran pola pengeluaran. Semakin tinggi pendapatan, semakin tinggi pengeluaran bukan makanan. Dengan demikian, pola pengeluaran dapat dipakai sebagai salah satu alat untuk mengukur tingkat kesejahteraan penduduk, dimana perubahan komposisinya digunakan sebagai petunjuk perubahan tingkat kesejahteraan.

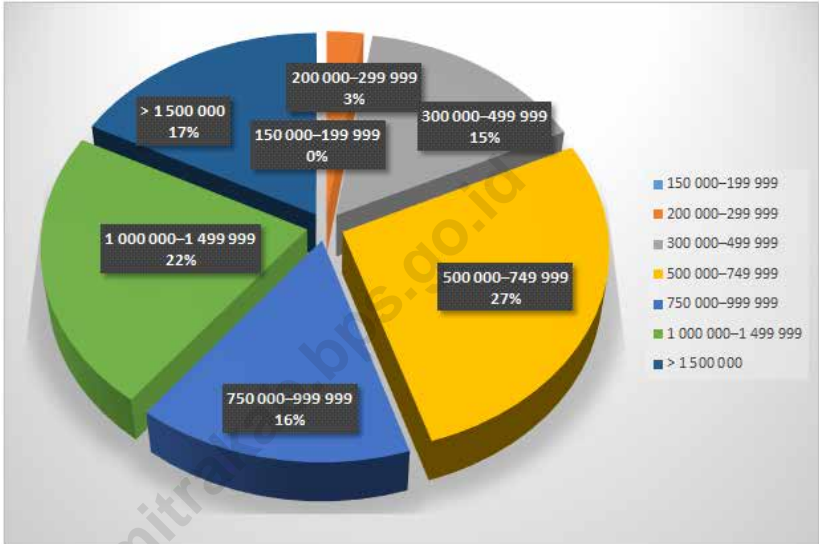
Household expenditure by food and non-food groups. Changes in income will be subject to changes in pattern. The higher the income, the higher the non-food expenditure. Thus, expenditure patterns can be used as a tool to measure the level of welfare of the population, where changes in composition are used as a guide to changes in welfare levels.

Rata-rata pengeluaran per kapita sebulan Minahasa Tenggara pada tahun 2021 sebesar Rp 1,064,890,99. Artinya pada tahun 2021 secara rata-rata pengeluaran penduduk Minahasa Tenggara perbulannya adalah Rp 1,064,890,99

The average monthly expenditure per capita of Minahasa Tenggara in 2021 is Rp 1.064.890,99. This means that in 2021 the average monthly expenditure of the population of Tenggara Minahasa is Rp 1.064.890,99

Gambar 10.1
Figures

Persentase Penduduk Menurut Golongan Pengeluaran Per Kapita Sebulan di Kabupaten Minahasa Tenggara, 2021
Percentage of Population by Class of Monthly Expenditure per Capita in Minahasa Tenggara Regency, 2021



Sumber/Source : BPS, Survei Sosial Ekonomi Nasional (Susenas) Maret/BPS-Statistics Indonesia, National Socioeconomic Survey March

Tabel
Table 10.1

Rata-rata Pengeluaran per Kapita Sebulan Menurut Kelompok Komoditas (rupiah) di Kabupaten Minahasa Tenggara, 2019 - 2021
Monthly Average Expenditure per Capita by Commodity Group (rupiahs) in Minahasa Tenggara Regency, 2019 - 2021

Kelompok Komoditas/Commodity Group	2019	2020	2021
(1)	(2)	(3)	(4)
Makanan/Food			
Padi-padian/ <i>Cereals</i>	72 654,20	79 620	83 926,61
Umbi-umbian/ <i>Tubers</i>	4 396,97	4 729	5 585,53
Ikan/udang/cumi/kerang/ <i>Fish/shrimp/common squid/shells</i>	62 133,78	65 269	76 315,66
Daging/ <i>Meat</i>	20 700,10	18 803	29 434,97
Telur dan susu/ <i>Eggs and milk</i>	23 666,73	27 892	28 597,40
Sayur-sayuran/ <i>Vegetables</i>	38 823,36	41 816	50 234,08
Kacang-kacangan/ <i>Legumes</i>	4 731,93	6 229	6 680,05
Buah-buahan/ <i>Fruits</i>	32 717,86	43 453	27 802,41
Minyak dan kelapa/ <i>Oil and coconut</i>	12 491,50	13 928	15 987,19
Bahan minuman/ <i>Beverage stuffs</i>	14 879,04	17 063	16 769,40
Bumbu-bumbuan/ <i>Spices</i>	7 841,36	8 498	10 720,16
Konsumsi lainnya/ <i>Miscellaneous food items</i>	5 966,63	5 091	7 882,09
Makanan dan minuman jadi/ <i>Prepared food and beverages</i>	135 768,32	175 779	151 754,88
Rokok/ <i>Cigarettes</i>	56 155,79	63 221	74 659,17
Jumlah makanan/Total food	492 927,55	571 392	586 349,60
Bukan makanan/Non-food			
Perumahan dan fasilitas rumah tangga/ <i>Housing and household facilities</i>	186 368,19	222 393	229 781,70
Aneka barang dan jasa/ <i>Goods and services</i>	102 957,37	117 088	93 244,08
Pakaian, alas kaki, dan tutup kepala/ <i>Clothing, footwear, and headgear</i>	35 831,38	36 125	24 423,74
Barang tahan lama/ <i>Durable goods</i>	75 719,97	85 084	89 783,19
Pajak, pungutan, dan asuransi/ <i>Taxes and insurance</i>	31 729,92	31 205	31 800,80
Keperluan pesta dan upacara/kenduri/ <i>Parties and ceremonies</i>	17 001,26	13 867	9 507,88
Jumlah bukan makanan/Total non-food	449 608,09	505 762	478 541,39
Jumlah/Total	942 535,64	1 077 154	1 064 890,99

Catatan/Note: ...

Sumber/Source: BPS, Survei Sosial Ekonomi Nasional (Susenas) Maret/BPS-Statistics Indonesia, National Socioeconomic Survey March

Tabel
Table 10.2

Persentase Pengeluaran per Kapita Sebulan Menurut Kelompok Komoditas di Kabupaten Minahasa Tenggara, 2019 dan 2021
Percentage of Monthly Expenditure per Capita by Commodity Group in Minahasa Tenggara Regency, 2019 - 2021

Kelompok Komoditas/Commodity Group	2019	2020	2021
(1)	(2)	(3)	(4)
Makanan/Food			
Padi-padian/Cereals	7,71	7,39	7,88
Umbi-umbian/Tubers	0,47	0,44	0,52
Ikan/udang/cumi/kerang/Fish/shrimp/common squid/shells	6,59	6,06	7,17
Daging/Meat	2,20	1,75	2,76
Telur dan susu/Eggs and milk	2,51	2,59	2,69
Sayur-sayuran/Vegetables	4,12	3,88	4,72
Kacang-kacangan/Legumes	0,50	0,58	0,63
Buah-buahan/Fruits	3,47	4,03	2,61
Minyak dan kelapa/Oil and coconut	1,33	1,29	1,50
Bahan minuman/Beverage stuffs	1,58	1,58	1,57
Bumbu-bumbuan/Spices	0,83	0,79	1,01
Konsumsi lainnya/Miscellaneous food items	0,63	0,47	0,74
Makanan dan minuman jadi/Prepared food and beverages	14,40	16,32	14,25
Rokok/Cigarettes	5,96	5,87	7,01
Jumlah makanan/Total food	52,30	53,05	55,06
Bukan makanan/Non-food			
Perumahan dan fasilitas rumah tangga/Housing and household facilities	19,77	20,65	21,58
Aneka barang dan jasa/Goods and services	10,92	10,87	8,76
Pakaian, alas kaki, dan tutup kepala/Clothing, footwear, and headgear	3,80	3,35	2,29
Barang tahan lama/Durable goods	8,03	7,90	8,43
Pajak, pungutan, dan asuransi/Taxes and insurance	3,37	2,90	2,99
Keperluan pesta dan upacara/kenduri/Parties and ceremonies	1,80	1,29	0,89
Jumlah bukan makanan/Total non-food	47,70	46,95	44,94
Jumlah/Total	100	100	100

Catatan/Note: ...

Sumber/Source: BPS, Survei Sosial Ekonomi Nasional (Susenas) Maret/BPS-Statistics Indonesia, National Socioeconomic Survey March

Tabel
Table 10.3**Persentase Penduduk Menurut Golongan Pengeluaran Per Kapita Sebulan di Kabupaten Minahasa Tenggara, 2021**
Percentage of Population by Class of Monthly Expenditure per Capita in Minahasa Tenggara Regency, 2021

Golongan Pengeluaran Per Kapita Sebulan (rupiah) Class of Monthly Expenditure per Capita (rupiahs)	Persentase Penduduk Percentage of Population	
	2020	2021
(1)	(2)	(3)
< 150 000	-	-
150 000–199 999	0,18	0,00
200 000–299 999	2,96	2,45
300 000–499 999	19,08	15,34
500 000–749 999	21,70	27,33
750 000–999 999	14,64	15,35
1 000 000–1 499 999	21,19	22,23
> 1 500 000	20,25	17,30
Jumlah/Total	100,00	100,00

Catatan/Note: ...

Sumber/Source: BPS, Survei Sosial Ekonomi Nasional (Susenas) Maret/BPS-Statistics Indonesia, National Socioeconomic Survey March

BAB 11

PERDAGANGAN

TRADE

JUMLAH PEDAGANG MENURUT PASAR, TEMPAT BERJUALAN DI KABUPATEN MINAHASA TENGGARA

*Numbers of Trading Facilities by Type of Facility
in Minahasa Tenggara Regency*



188	JUMLAH PEDAGANG KIOS
335	JUMLAH PEDAGANG LOS
288	JUMLAH PEDAGAN HAMPARAN

Sumber:
Dinas Koperasi,
UKM, Pasar,
Perindustrian dan
Perdagangan
Kabupaten
Minahasa Tenggara

*Trade, Industry, Market,
Small Micro Establishment
and Cooperative Service
of Minahasa Tenggara Regency*



mitrakab.bps.go.id



BPS Minahasa Selatan



BPSminsel

PENJELASAN TEKNIS

Sistem pencatatan Statistik Ekspor dan Impor adalah "General Trade" dengan wilayah pencatatan meliputi seluruh wilayah kepabeanaan Indonesia.

Pengesahan dokumen kepabeanaan ekspor dan impor dilakukan oleh Bea dan Cukai berdasarkan Persetujuan Muat/Bongkar Barang.

Data ekspor berasal dari dokumen kepabeanaan BC 3.0 atau yang disebut dokumen Pemberitahuan Ekspor Barang (PEB) yang diisi oleh eksportir.

Data impor berasal dari dokumen kepabeanaan BC 2.0 atau yang disebut dokumen Pemberitahuan Impor Barang (PIB), Pemberitahuan Impor Barang Khusus (PIBK), Pemberitahuan Pabean Free Trade Zone (PPFTZ) dan dokumen kepabeanaan BC 2.3 yang mencatat impor barang dari Luar Negeri ke Kawasan Berikat.

Barang-barang yang dikirim ke luar negeri untuk diolah dicatat sebagai ekspor, sedangkan hasil olahan yang dikembalikan ke Indonesia dicatat sebagai impor.

Barang-barang luar negeri yang diolah di dalam negeri dicatat sebagai barang impor meskipun barang olahan tersebut akan kembali ke luar negeri.

Barang-barang yang tidak dicakup dalam pencatatan:

- Pakaian dan barang-barang perhiasan penumpang.
- Barang-barang bawaan penumpang dari/ke luar negeri untuk dipakai sendiri, kecuali lemari es, pesawat televisi, dan sebagainya.
- Barang-barang untuk keperluan perwakilan

TECHNICAL NOTES

The recording of export and import statistics is based on General Trade System covering all Indonesian customs areas.

The legalization of customs export and import documents is conducted by the Customs and Excise Office.

The export data are compiled based on customs export documents BC 3.0 or known as Export Declarations (PEB), filled by exporters.

The import data are compiled based on customs import documents BC 2.0 or known as Import Declarations Form (PIB), Import Declarations Form for Special Commodity (PIBK), Customs Declaration Form for Free Trade Zone (PPFTZ), and customs import documents BC 2.3 which records import goods from foreign country to Bounded Zones Area.

Goods send abroad for processing purposes are recorded as export while its product sent to Indonesia are recorded as import.

Foreign goods processed in Indonesia are still recorded as imports although the products will be sent to abroad.

The following goods are not included in the statistics:

- *Clothings and passengers' jewelry.*
- *Luggage of passengers for own use, except refrigerators, television sets, etc.*
- *Goods imported/exported for the use of foreign representative countries/embassies.*
- *Goods for expeditions, and shows or exhibitions.*

- kedutaan suatu negara.
- Barang-barang ekspedisi dan ekshibisi atau pameran.
 - Barang-barang untuk militer yang diimpor langsung oleh angkatan bersenjata
 - Pembungkus/peti kemas untuk diisi kembali.
 - Uang dan surat-surat berharga.
 - Barang-barang contoh

Sistem pengolahan dokumen impor/ekspor Indonesia adalah sistem "Carry Over" yaitu dokumen ditunggu selama satu bulan, setelah bulan berjalan, sedangkan dokumen-dokumen yang terlambat akan diolah pada bulan berikutnya. Dengan demikian dokumen bulan-bulan sebelumnya yang terlambat diterima dan masuk pada bulan berjalan, diperlakukan sebagai dokumen bulan pengolahan.

Pelabuhan Muat adalah pelabuhan darimana barang diangkut ke luar negeri atau diekspor

Negara tujuan adalah negara tujuan akhir yang diketahui untuk barang ekspor yang dikirim ke luar negeri.

Jenis komoditi adalah barang ekspor yang dicatat sesuai kode Harmonized System (HS)

Perdagangan

Pada Tahun 2021 tercatat 14 pasar di Kabupaten Minahasa Tenggara

- *Military goods directly imported by the Armed Forces.*
- *Packings/containers to be refilled.*
- *Bank notes and securities*
- *Sample goods*

The carry-over system is used in processing Indonesian export and import documents. Documents are processed one month after the current month, while those received later will be processed for the succeeding month. This means previous documents received in the current month will be treated as processed documents.

Port of loading is port where the goods are transported out of the country or exported.

Country of destination is country that is known to export goods sent abroad.

Type commodity is exported goods recorded based on Harmonized System (HS) code.

Trade

There were 14 market place at Minahasa Tenggara Regency in 2021.

Gambar
Figures 11.1

Jumlah Pedagang Menurut Pasar, Tempat Berjualan dan Kecamatan di Kabupaten Minahasa Tenggara, 2021
Number of Trading Facilities by Type of Facility in Minahasa Tenggara Regency, 2021



Sumber/Source : Dinas Koperasi, UKM, Pasar, Perindustrian dan Perdagangan Kabupaten Minahasa Tenggara/ Trade, Industry, Market, Small Micro Establishment and Cooperative Service of Minahasa Tenggara Regency

Tabel
Table 11.1

Jumlah Pedagang Menurut Pasar, Tempat Berjualan dan Kecamatan di Kabupaten Minahasa Tenggara, 2021
Number of Trading Facilities by Type of Facility in Minahasa Tenggara Regency, 2021

Kecamatan Subdistrict	Nama Pasar	Jumlah Pedagang			Jumlah/Total
		Kios	Los	Hampanan	
(1)	(2)	(3)	(4)	(5)	(6)
Ratatotok	Pasar Rakyat Ratatotok	7	-	-	7
Pusomaen	Pasar Minanga	-	-	-	-
Belang	Pasar Rakyat Belang	34	34	10	78
Ratahan	Pasar Ratahan	14	139	161	314
	Plaza Ratahan	72	-	-	72
Pasan	Pasar Rakyat Pasan	8	-	-	8
Ratahan Timur	Pasar Pangu	-	-	-	-
Tombatu	Pasar Rakyat Tombatu	35	78	88	201
Tombatu Timur	Pasar Rakyat Molompar	-	-	-	-
	Pasar Bukit Nauan	-	-	-	-
	Pasar Mundung	-	-	-	-
Tombatu Utara	Pasar Tombatu Tua	19	31	10	60
Touluaan	Pasar Rakyat Touluaan	10	65	19	94
Touluaan Selatan	Pasar Rakyat Touluaan Selatan	-	-	-	-
Silian Raya	-	-	-	-	-
Jumlah/Total		199	347	288	843

Catatan/Note: ...

Sumber/Source: Dinas Koperasi, UKM, Pasar, Perindustrian dan Perdagangan Kabupaten Minahasa Tenggara/ Trade, Industry, Market, Small Micro Establishment and Cooperative Service of Minahasa Tenggara Regency

BAB 12

SISTEM NERACA NASIONAL SYSTEM OF NATIONAL ACCOUNTS

LAJU PERTUMBUHAN DOMESTIK REGIONAL BRUTO ATAS DASAR HARGA KONSTAN 2010 MENURUT LAPANGAN USAHA DI KABUPATEN MINAHASA TENGGARA

*Growth Rate of Gross Regional Domestic Product at 2010
Constant Market Prices by Industry
in Minahasa Tenggara Regency*

-0,64%
TAHUN 2020

4,29%
TAHUN 2021



mitrakab.bps.go.id



BPS Minahasa Selatan



BPSminsel

PENJELASAN TEKNIS

Penghitungan statistik neraca nasional mengikuti buku petunjuk yang diterbitkan oleh Perserikatan Bangsa Bangsa (PBB) dikenal sebagai Sistem Neraca Nasional (SNN). SNN adalah rekomendasi internasional tentang bagaimana menyusun ukuran aktivitas ekonomi yang sesuai dengan standar neraca baku yang didasarkan pada prinsip-prinsip ekonomi. Rekomendasi yang dimaksud dinyatakan dalam sekumpulan konsep, definisi, klasifikasi, dan aturan neraca yang disepakati secara internasional dalam mengukur indikator tertentu seperti Produk Domestik Bruto (PDB). Salah satu bentuk adaptasi pencatatan statistik nasional adalah melakukan perubahan tahun dasar PDB Indonesia dari tahun 2000 ke 2010. Perubahan tahun dasar PDB dilakukan seiring dengan mengadopsi rekomendasi PBB yang tertuang dalam Sistem Neraca Nasional 2008 (SNA 2008).

Produk Domestik Bruto pada tingkat nasional serta Produk Domestik Regional Bruto (PDRB) pada tingkat regional (provinsi) menggambarkan kemampuan suatu wilayah untuk menciptakan nilai tambah pada suatu waktu tertentu. Untuk menyusun PDB maupun PDRB digunakan 2 pendekatan, yaitu lapangan usaha dan pengeluaran. Keduanya menyajikan komposisi data nilai tambah dirinci menurut sumber kegiatan ekonomi (lapangan usaha) dan menurut komponen penggunaannya. PDB maupun PDRB dari sisi lapangan usaha merupakan penjumlahan seluruh komponen nilai tambah bruto yang mampu diciptakan oleh sektor-sektor ekonomi atas berbagai aktivitas produksinya. Sedangkan dari sisi pengeluaran menjelaskan tentang penggunaan dari nilai tambah tersebut.

PDB menurut lapangan usaha mengalami

TECHNICAL NOTES

The method used to estimate national accounts statistics is based on the standard guidelines formed by United Nation known as System of National Accounts (SNA). SNA is the internationally agreed standard set of recommendations on how to compile measures of economic activity in accordance with strict accounting conventions based on economic principles. The recommendations are expressed in term of a set of concepts, definitions, classifications and accounting rules that comprise the internationally agreed standard for measuring indicators such as Gross Domestic Product (GDP). One of the improvement in the national statistical system is to rebase GDP form base year 2000 to 2010 in order to capture current economic condition. It is in line with the United Nations (UN) recommendation on 2008 SNA.

The basic measure of the value added arising from economic activity is known as Gross Domestic Product at the national level and Gross Regional Domestic Product (GRDP) at the regional level (provinces/regencies/municipalities). To compile these statistics, two approaches have been used, i.e. "production approach" and "expenditure approach". The first approach is to measure value added produced by various kinds of economic activities, while the second approach is to measure final uses of the country's output. In other words, GDP/GRDP is the sum of total value added produced by all economic industries (activities) and the way of using it.

GDP by industry classification changes from 9

perubahan klasifikasi dari 9 lapangan usaha menjadi 17 lapangan usaha. PDB menurut lapangan usaha dirinci menurut total nilai tambah dari seluruh sektor ekonomi yang mencakup lapangan usaha Pertanian, Kehutanan, dan Perikanan; Pertambangan dan Penggalian; Industri Pengolahan; Pengadaan Listrik dan Gas; Pengadaan Air, Pengelolaan Sampah, Limbah dan Daur Ulang; Konstruksi; Perdagangan Besar dan Eceran, Reparasi Mobil dan Sepeda Motor; Transportasi dan Pergudangan; Penyediaan Akomodasi dan Makan Minum; Informasi dan Komunikasi; Jasa Keuangan dan Asuransi; Real Estat; Jasa Perusahaan; Administrasi Pemerintahan, Pertahanan dan Jaminan Sosial Wajib; Jasa Pendidikan; Jasa Kesehatan dan Kegiatan Sosial; dan Jasa lainnya.

PDB menurut pengeluaran mengalami perubahan klasifikasi dimana pengeluaran konsumsi Lembaga Non Profit yang Melayani Rumah Tangga (LNPRT) yang sebelumnya termasuk bagian dari pengeluaran konsumsi rumah tangga menjadi komponen terpisah. Sehingga klasifikasi PDB menurut pengeluaran dirinci menjadi 7 komponen yaitu komponen pengeluaran konsumsi rumah tangga, pengeluaran konsumsi LNPRT, pengeluaran konsumsi pemerintah, pembentukan modal tetap bruto, perubahan inventori, ekspor barang dan jasa, dan impor barang dan jasa.

Pengeluaran konsumsi rumah tangga mencakup berbagai pengeluaran konsumsi akhir rumah tangga atas barang dan jasa untuk memenuhi kebutuhan individu ataupun kelompok secara langsung. Pengeluaran rumah tangga di sini mencakup makanan dan minuman selain restoran; pakaian, alas kaki dan jasa perawatannya; perumahan dan perlengkapan rumah tangga; kesehatan dan pendidikan; transportasi dan komunikasi; restoran dan hotel serta lainnya.

sectors to 17 industries. GDP by industry is classified by types of economic activities such as Agriculture, Forestry and Fishing; Mining and Quarrying; Manufacturing; Electricity and Gas; Water supply, Sewerage, Waste Management and Remediation Activities; Construction; Wholesale and Retail Trade; Repair of Motor Vehicles and Motorcycles; Transportation and Storage; Accommodation and Food Service Activities; Information and Communication; Financial and Insurance Activities; Real Estate Activities; Business Activities; Public Administration; Defence and Compulsory Social Security; Education; Human Health and Social Work Activities; and Other Services Activities.

GDP by expenditure classification changes where consumption expenditure Non-profit Institutions Serving Households (NPISH) previously included as part of household consumption expenditure is taken out into separate component. So that, GDP by type of expenditures is classified into: household consumption expenditure, NPISH consumption expenditure, government consumption expenditure, gross fixed capital formation, changes in inventories, exports of goods and services, and imports of goods and services.

Household consumption expenditures consist of expenditures incurred by households, which are used for both individual or collective needs. Household consumptions are classified into food and beverages other than restaurants; clothing, footwear, and related maintenance services; housing and household equipment; health and education; transport and communication; restaurants and hotels; and others.

Pengeluaran Konsumsi Pemerintah terdiri dari Pengeluaran Konsumsi Individu dan Pengeluaran Konsumsi Kolektif. Barang dan jasa individu merupakan barang dan jasa privat, dimana ciri-ciri barang privat adalah a) Scarcity, yaitu ada kelangkaan/keterbatasan dalam jumlah; b) Excludable consumption, yaitu konsumsi suatu barang dapat dibatasi hanya pada mereka yang memenuhi persyaratan tertentu (biasanya harga); c) Rivalrous competition, yaitu konsumsi oleh satu konsumen akan mengurangi atau menghilangkan kesempatan pihak lain untuk melakukan hal serupa. Contoh barang dan jasa yang dihasilkan pemerintah dan tergolong sebagai barang dan jasa individu adalah jasa pelayanan kesehatan pemerintah di rumah sakit/puskesmas dan jasa pendidikan di sekolah/universitas negeri. Sedangkan barang dan jasa kolektif ekuivalen dengan barang publik yang memiliki ciri a) Non rivalry, yaitu penggunaan satu konsumen terhadap suatu barang tidak mengurangi kesempatan konsumen lain untuk juga mengkonsumsi barang tersebut; b) Non excludable, yaitu apabila suatu barang publik tersedia, maka tidak ada yang dapat menghalangi siapapun untuk memperoleh manfaat dari barang tersebut atau dengan kata lain setiap orang memiliki akses ke barang tersebut. Contoh barang dan jasa yang dihasilkan pemerintah dan tergolong sebagai barang dan jasa kolektif adalah jasa pertahanan yang dilakukan TNI dan keamanan yang dilakukan kepolisian.

Pembentukan Modal Tetap Bruto (PMTB) mencakup pengadaan, pembuatan, dan pembelian barang modal. Barang modal dimaksud adalah barang-barang yang digunakan untuk proses produksi, tahan lama atau yang mempunyai umur pemakaian lebih dari satu tahun seperti bangunan, mesin-mesin dan alat angkutan. Termasuk pula di sini perbaikan besar (berat) yang

Government consumption expenditure consists of Individual Consumption Expenditure and Collective Consumption Expenditure. Individual goods and services are private goods and services, which the characteristics of private goods is a) Scarcity, that there is a scarcity/limited in number; b) Excludable consumption, the consumption of goods can be limited only to those who meet certain requirements (usually the price); c) Rivalrous competition, ie consumption by the consumer will reduce or eliminate the chance of another party to do so. Examples of goods and services produced by government and classified as goods and services of individuals is the government health services in hospitals/health centers and education services in schools/universities. Collective goods and services equivalent to public goods characterized by a) Non-rivalry, namely the use of a consumer for an item does not reduce the chance of another consumer to also consume goods; b) Non-excludable, i.e. when a public good available, then nothing can hinder anyone to benefit from the goods or in other words everyone has access to the goods. Examples of goods and services produced by government and classified as collective goods and services is carried military defense services and the police's security.

Gross Fixed Capital Formation (GFCF) includes procurement, manufacture, and the purchase of capital goods. Capital goods are goods which are used for the production process, durable or have a service life of more than one year such as buildings, machinery, and transportation equipment. Including here: huge improvement that are to extend the life or changing the shape or the

sifatnya memperpanjang umur atau mengubah bentuk atau kapasitas barang modal tersebut. Pengeluaran barang modal untuk keperluan militer juga dicakup sebagai PMTB. Klasifikasi komponen PMTB dibagi menjadi 6 sub komponen yaitu Konstruksi; Mesin dan Peralatan; Kendaraan; Peralatan Lainnya; Cultivated Biological Resources (CBR) dan Produk Kekayaan Intelektual.

Ekspor barang dan jasa merupakan transaksi perdagangan barang dan jasa dari penduduk (residen) ke bukan penduduk (nonresiden). Impor barang dan jasa adalah transaksi perdagangan dari bukan penduduk ke penduduk. Ekspor atau impor barang terjadi pada saat terjadi perubahan hak kepemilikan barang antara penduduk dengan bukan penduduk (dengan atau tanpa perpindahan fisik barang tersebut). Pada PDB dengan tahun dasar 2010, ekspor dan impor barang dirinci menjadi nonmigas dan migas.

Produk Domestik Bruto maupun agregat turunannya disajikan dalam 2 (dua) versi penilaian, yaitu atas dasar "harga berlaku" dan atas dasar "harga konstan". Disebut sebagai harga berlaku karena seluruh agregat dinilai dengan menggunakan harga pada tahun berjalan, sedangkan harga konstan penilaiannya didasarkan kepada harga satu tahun dasar tertentu, dalam publikasi ini digunakan harga tahun 2010.

Laju pertumbuhan Produk Domestik Bruto diperoleh dari perhitungan PDB atas dasar harga konstan. Diperoleh dengan cara mengurangi nilai PDB pada tahun ke-n terhadap nilai pada tahun ke n-1 (tahun sebelumnya), dibagi dengan nilai pada tahun ke n-1, dikalikan dengan 100 persen. Laju pertumbuhan menunjukkan perkembangan agregat pendapatan dari satu waktu tertentu terhadap waktu sebelumnya.

capacity of the capital goods. Capital expenditures for military purposes are also covered as GFCF. GFCF component are classified into six sub-components: Construction; Machinery and Equipment; vehicle; Other equipment; Cultivated Biological Resources (CBR) and Intellectual Property Product.

Exports of goods and services consist of transactions of goods and services from residents to non-residents. Imports of goods and services consist of transaction of goods and services from non-residents to residents. Exports and imports of goods occur when there are changes in ownership of goods between residents and non-residents (with or without physical movements of goods across frontiers). On the GDP at 2010 basic year, exports and imports of goods specified into non oil and gas and oil and gas.

GDP and its aggregations are presented in two forms: at current market prices and at constant base year market prices. In presenting current market prices, all aggregates are valued at current market prices, while base year constant market prices are shown by valuing all aggregates at fixed base year prices. Year of 2010 is used as the base year in this publication.

Growth rate of Gross Domestic Product is derived from GDP at constant market prices. It is obtained by subtracting the value of GDP year n with the value of GDP year n-1, divided by the value of GDP year n-1 then multiplied by 100 percent. The growth rate of GDP explains the income growth during the given period.

Pendapatan Regional

Pada tahun 2021, pertumbuhan ekonomi Kabupaten Minahasa Tenggara mengalami kontraksi sebesar 4,29 persen. Nilai Produk Domestik Regional Bruto (PDRB) tahun terakhir atas dasar harga konstan (juta) yaitu sebesar 3.769.488,2 dan nilai untuk PDRB Atas Dasar Harga Berlaku sebesar 5.623.625.

Regional Income

Over the last four years in general, Economic Growth of Minahasa Tenggara Regency continuously accelerating from year to year. In 2021, economic growth in Minahasa Tenggara Regency growth by 4.29 percent. Value of Gross Regional Domestic Product (GDP) last year at constant prices (million) amounting to 3,769,488.2 and value to the GDP at Current Market Prices for 5,623,625.

<https://mitrakab.bps.go.id>

Gambar 12.1
Figures

Laju Pertumbuhan Produk Domestik Regional Bruto Atas Dasar Harga Konstan 2010 Menurut Lapangan Usaha di Kabupaten Minahasa Tenggara (persen), 2017–2021

Growth Rate of Gross Regional Domestic Product at 2010 Constant Market Prices by Industry in Minahasa Tenggara Regency (percent), 2017–2021



Sumber/Source : BPS, berbagai sensus, survei dan sumber lain/BPS-Statistics Indonesia, various census, survey, and other sources

Tabel
Table 12.1

Produk Domestik Regional Bruto Atas Dasar Harga Berlaku Menurut Lapangan Usaha di Kabupaten Minahasa Tenggara (miliar rupiah), 2017–2021
Gross Regional Domestic Product at Current Market Prices by Industry in Minahasa Tenggara Regency (billion rupiahs), 2017–2021

Lapangan Usaha/Industry		2017	2018	2019	2020	2021
(1)		(2)	(3)	(4)	(5)	(6)
A	Pertanian, Kehutanan, dan Perikanan/ <i>Agriculture, Forestry, and Fishing</i>	1 327 833,1	1 384 368,4	1 503 517,5	1 603 021,8	1 745 649,6
B	Pertambangan dan Penggalian/ <i>Mining and Quarrying</i>	291 439,7	314 501,7	334 266,7	345 878,7	372 883,1
C	Industri Pengolahan/ <i>Manufacturing</i>	208 159,8	225 449,6	234 808,4	260 485,4	296 025,6
D	Pengadaan Listrik dan Gas/ <i>Electricity and Gas</i>	4 940,2	5 097,7	5 483	5 983,2	6 414,3
E	Pengadaan Air; Pengelolaan Sampah, Limbah, dan Daur Ulang/ <i>Water Supply; Sewerage, Waste Management, and Remediation Activities</i>	2 864,5	3 067,8	3 327	3 677,1	4 019,9
F	Konstruksi/ <i>Construction</i>	904 782,3	1 002 862,8	1 090 513,3	1 068 851,8	1 142 526,8
G	Perdagangan Besar dan Eceran; Reparasi Mobil dan Sepeda Motor/ <i>Wholesale and Retail Trade; Repair of Motor Vehicles and Motorcycles</i>	319 288,7	350 282,1	401 061,1	419 325,2	457 492,5
H	Transportasi dan Pergudangan/ <i>Transportation and Storage</i>	443 461,7	481 282,7	525 496	474 874,3	500 811,6
I	Penyediaan Akomodasi dan Makan Minum/ <i>Accommodation and Food Service Activities</i>	14 262,9	15 512,3	16 746,7	14 274,5	15 322,1
J	Informasi dan Komunikasi/ <i>Information and Communication</i>	24 180,1	26 166,1	28 322,5	30 777,0	32 527,6

Lanjutan Tabel/*Continued Table* 12.1

Lapangan Usaha/ <i>Industry</i>		2017	2018	2019	2020	2021
(1)		(2)	(3)	(4)	(5)	(6)
K	Jasa Keuangan dan Asuransi/ <i>Financial and Insurance Activities</i>	6 776,8	7 066,3	7 537,7	7 837,7	8 417,2
L	Real Estat/ <i>Real Estate Activities</i>	250 964,6	274 692,8	299 720,3	299 845,9	309 500,8
M,N	Jasa Perusahaan/ <i>Business Activities</i>	431,4	484,1	537,2	523,8	561,0
O	Administrasi Pemerintahan, Pertahanan, dan Jaminan Sosial Wajib/ <i>Public Administration and Defence; Compulsory Social Security</i>	361 054,4	395 051,2	411 592,0	412 896,8	441 169,6
P	Jasa Pendidikan/ <i>Education</i>	69 804,3	77 015,9	86 423,5	90 278,5	95 706,3
Q	Jasa Kesehatan dan Kegiatan Sosial/ <i>Human Health and Social Work Activities</i>	108 816,1	120 758,2	130 756,6	145 251,7	162 598,2
R,S,T,U	Jasa Lainnya/ <i>Other Services Activities</i>	26 489,7	29 435,8	31 951,9	29 735,3	31 998,7
Produk Domestik Regional Bruto/<i>Gross Regional Domestic Product</i>		4 365 550,3	4 713 095,7	5 112 061,2	5 213 518,9	5 623 625

Catatan/*Note*: ...Sumber/*Source*: BPS, berbagai sensus, survei dan sumber lain/*BPS-Statistics Indonesia, various census, survey, and other sources*

Tabel
Table 12.2

Produk Domestik Regional Bruto Atas Dasar Harga Konstan 2010 Menurut Lapangan Usaha di Kabupaten Minahasa Tenggara (miliar rupiah), 2017–2021
Gross Regional Domestic Product at 2010 Constant Market Prices by Industry in Minahasa Tenggara Regency (billion rupiahs), 2017–2021

Lapangan Usaha/Industry		2017	2018	2019	2020	2021
(1)		(2)	(3)	(4)	(5)	(6)
A	Pertanian, Kehutanan, dan Perikanan/ <i>Agriculture, Forestry, and Fishing</i>	974 422,1	1 017 009,5	1 087 401	1 128 027,8	1 178 487,5
B	Pertambangan dan Penggalian/ <i>Mining and Quarrying</i>	248 141,5	265 037,1	283 290,7	280 341,1	296 784,3
C	Industri Pengolahan/ <i>Manufacturing</i>	159 988,3	170 124,4	171 760,2	178 410,2	191 863,6
D	Pengadaan Listrik dan Gas/ <i>Electricity and Gas</i>	4 734,2	4 801,1	5 100,8	5 410,5	5 725,8
E	Pengadaan Air; Pengelolaan Sampah, Limbah, dan Daur Ulang/ <i>Water Supply; Sewerage, Waste Management, and Remediation Activities</i>	2 102,9	2 238,9	2 389,2	2 588,4	2 775,3
F	Konstruksi/ <i>Construction</i>	716 229,9	762 852,5	802 244,2	776 427,7	802 298,6
G	Perdagangan Besar dan Eceran; Reparasi Mobil dan Sepeda Motor/ <i>Wholesale and Retail Trade; Repair of Motor Vehicles and Motorcycles</i>	238 136,9	252 051,5	272 143,7	269 026,7	279 639,4
H	Transportasi dan Pergudangan/ <i>Transportation and Storage</i>	285 350,9	303 239,7	326 595,0	286 248,1	291 914,9
I	Penyediaan Akomodasi dan Makan Minum/ <i>Accommodation and Food Service Activities</i>	10 713,3	11 437	12 094,4	10 367,9	11 063,3
J	Informasi dan Komunikasi/ <i>Information and Communication</i>	18 703,2	20 013,8	21 500,8	23 405,8	24 160,6

Lanjutan Tabel/*Continued Table 12.2*

Lapangan Usaha/Industry		2017	2018	2019	2020	2021
(1)		(2)	(3)	(4)	(5)	(6)
K	Jasa Keuangan dan Asuransi/ <i>Financial and Insurance Activities</i>	5 200,8	5 300,7	5 532,5	5 759,7	5 952,1
L	Real Estat/ <i>Real Estate Activities</i>	193 766,5	207 095,7	221 170,2	218 834,6	220 213,3
M,N	Jasa Perusahaan/ <i>Business Activities</i>	299,4	320	341,5	322,8	338,8
O	Administrasi Pemerintahan, Pertahanan, dan Jaminan Sosial Wajib/ <i>Public Administration and Defence; Compulsory Social Security</i>	225 720,2	242 351,4	244 252,6	240 381,2	256 655
P	Jasa Pendidikan/ <i>Education</i>	51 146,4	55 607,5	60 600,3	61 259,2	63 302,4
Q	Jasa Kesehatan dan Kegiatan Sosial/ <i>Human Health and Social Work Activities</i>	84 112,2	91 886,7	99 035,5	107 411,3	117 054
R,S,T,U	Jasa Lainnya/ <i>Other Services Activities</i>	19 258,9	20 955,2	22 266,5	20 187,3	21 259,2
Produk Domestik Regional Bruto/Gross Regional Domestic Product		3 238 027,6	3 432 322,7	3 637 719,1	3 614 410,4	3 769 488,2

Catatan/Note: ...

Sumber/Source: BPS, berbagai sensus, survei dan sumber lain/BPS-Statistics Indonesia, various census, survey, and other sources

Tabel
Table 12.3

Distribusi Persentase Produk Domestik Regional Bruto Atas Dasar Harga Berlaku Menurut Lapangan Usaha di Kabupaten Minahasa Tenggara, 2017–2021
Percentage Distribution of Gross Regional Domestic Product at Current Market Prices by Industry in Minahasa Tenggara Regency, 2017–2021

Lapangan Usaha/ <i>Industry</i>	2017	2018	2019	2020	2021
(1)	(2)	(3)	(4)	(5)	(6)
A Pertanian, Kehutanan, dan Perikanan/ <i>Agriculture, Forestry, and Fishing</i>	30,42	29,37	29,41	30,75	31,04
B Pertambangan dan Penggalian/ <i>Mining and Quarrying</i>	6,68	6,67	6,54	6,63	6,63
C Industri Pengolahan/ <i>Manufacturing</i>	4,77	4,78	4,59	5,00	5,26
D Pengadaan Listrik dan Gas/ <i>Electricity and Gas</i>	0,11	0,11	0,11	0,11	0,11
E Pengadaan Air; Pengelolaan Sampah, Limbah, dan Daur Ulang/ <i>Water Supply; Sewerage, Waste Management, and Remediation Activities</i>	0,07	0,07	0,07	0,07	0,07
F Konstruksi/ <i>Construction</i>	20,73	21,28	21,33	20,50	20,32
G Perdagangan Besar dan Eceran; Reparasi Mobil dan Sepeda Motor/ <i>Wholesale and Retail Trade; Repair of Motor Vehicles and Motorcycles</i>	7,31	7,43	7,85	8,04	8,14
H Transportasi dan Pergudangan/ <i>Transportation and Storage</i>	10,16	10,21	10,28	9,11	8,91
I Penyediaan Akomodasi dan Makan Minum/ <i>Accommodation and Food Service Activities</i>	0,33	0,33	0,33	0,27	0,27
J Informasi dan Komunikasi/ <i>Information and Communication</i>	0,55	0,56	0,55	0,59	0,58
K Jasa Keuangan dan Asuransi/ <i>Financial and Insurance Activities</i>	0,16	0,15	0,15	0,15	0,15

Lanjutan Tabel/*Continued Table* 12.3

Lapangan Usaha/ <i>Industry</i>		2017	2018	2019	2020	2021
(1)		(2)	(3)	(4)	(5)	(6)
L	Real Estat/ <i>Real Estate Activities</i>	5,75	5,83	5,86	5,75	5,50
M,N	Jasa Perusahaan/ <i>Business Activities</i>	0,01	0,01	0,01	0,01	0,01
O	Administrasi Pemerintahan, Pertahanan, dan Jaminan Sosial Wajib/ <i>Public Administration and Defence; Compulsory Social Security</i>	8,27	8,38	8,05	7,92	7,84
P	Jasa Pendidikan/ <i>Education</i>	1,60	1,63	1,69	1,73	1,70
Q	Jasa Kesehatan dan Kegiatan Sosial/ <i>Human Health and Social Work Activities</i>	2,49	2,56	2,56	2,79	2,89
R,S,T,U	Jasa Lainnya/ <i>Other Services Activities</i>	0,61	0,62	0,63	0,57	0,57
Produk Domestik Regional Bruto/<i>Gross Regional Domestic Product</i>		100	100	100	100	100

Catatan/*Note*: ...Sumber/*Source*: BPS, berbagai sensus, survei dan sumber lain/*BPS-Statistics Indonesia, various census, survey, and other sources*

Tabel
Table 12.4**Laju Pertumbuhan Produk Domestik Regional Bruto Atas Dasar Harga Konstan 2010 Menurut Lapangan Usaha di Kabupaten Minahasa Tenggara (persen), 2017–2021**
Growth Rate of Gross Regional Domestic Product at 2010 Constant Market Prices by Industry in Minahasa Tenggara Regency (percent), 2017–2021

Lapangan Usaha/ <i>Industry</i>	2017	2018	2019	2020	2021
(1)	(2)	(3)	(4)	(5)	(6)
A Pertanian, Kehutanan, dan Perikanan/ <i>Agriculture, Forestry, and Fishing</i>	4,33	4,37	6,92	3,74	4,47
B Pertambangan dan Penggalian/ <i>Mining and Quarrying</i>	6,84	6,81	6,89	-1,04	5,87
C Industri Pengolahan/ <i>Manufacturing</i>	7,72	6,34	0,96	3,87	7,54
D Pengadaan Listrik dan Gas/ <i>Electricity and Gas</i>	3,35	1,41	6,24	6,07	5,83
E Pengadaan Air; Pengelolaan Sampah, Limbah, dan Daur Ulang/ <i>Water Supply; Sewerage, Waste Management, and Remediation Activities</i>	0,55	6,47	6,71	8,34	7,22
F Konstruksi/ <i>Construction</i>	7,90	6,51	5,16	-3,22	3,33
G Perdagangan Besar dan Eceran; Reparasi Mobil dan Sepeda Motor/ <i>Wholesale and Retail Trade; Repair of Motor Vehicles and Motorcycles</i>	5,91	5,84	7,97	-1,15	3,94
H Transportasi dan Pergudangan/ <i>Transportation and Storage</i>	6,59	6,27	7,70	-12,35	1,98
I Penyediaan Akomodasi dan Makan Minum/ <i>Accommodation and Food Service Activities</i>	7,49	6,75	5,75	-14,28	6,71
J Informasi dan Komunikasi/ <i>Information and Communication</i>	7,51	7,01	7,43	8,86	3,22
K Jasa Keuangan dan Asuransi/ <i>Financial and Insurance Activities</i>	9,67	1,92	4,37	4,11	3,34

Lanjutan Tabel/*Continued Table* 12.4

Lapangan Usaha/ <i>Industry</i>		2017	2018	2019	2020	2021
(1)		(2)	(3)	(4)	(5)	(6)
L	Real Estat/ <i>Real Estate Activities</i>	7,03	6,88	6,80	-1,06	0,63
M,N	Jasa Perusahaan/ <i>Business Activities</i>	8,00	6,87	6,72	-5,46	4,95
O	Administrasi Pemerintahan, Pertahanan, dan Jaminan Sosial Wajib/ <i>Public Administration and Defence; Compulsory Social Security</i>	7,53	7,37	0,78	-1,59	6,77
P	Jasa Pendidikan/ <i>Education</i>	7,84	8,72	8,98	1,09	3,34
Q	Jasa Kesehatan dan Kegiatan Sosial/ <i>Human Health and Social Work Activities</i>	7,70	9,24	7,78	8,46	8,98
R,S,T,U	Jasa Lainnya/ <i>Other Services Activities</i>	8,69	8,81	6,26	-9,34	5,31
Produk Domestik Regional Bruto/<i>Gross Regional Domestic Product</i>		6,36	6,00	5,98	-0,64	4,29

Catatan/*Note*: ...Sumber/*Source*: BPS, berbagai sensus, survei dan sumber lain/*BPS-Statistics Indonesia, various census, survey, and other sources*

Tabel
Table 12.5**Produk Domestik Regional Bruto Atas Dasar Harga Berlaku Menurut Jenis Pengeluaran di Kabupaten Minahasa Tenggara (miliar rupiah), 2017–2021**
Gross Regional Domestic Product at Current Market Prices by Type of Expenditure in Minahasa Tenggara Regency (billion rupiahs), 2017–2021

Jenis Pengeluaran Type of Expenditure	2017	2018	2019	2020	2021
(1)	(2)	(3)	(4)	(5)	(6)
Pengeluaran Konsumsi Rumah Tangga <i>Household Consumption Expenditure</i>	2 418 160,28	2 573 885,32	2 763 274,82	2 743 668,40	2 938 769,20
Pengeluaran Konsumsi LNPRT <i>NPISH Consumption Expenditure</i>	124 018,42	137 464,25	154 377,97	155 676,37	171 997,44
Pengeluaran Konsumsi Pemerintah <i>Government Consumption Expenditure</i>	734 709,82	825 631,87	871 350,93	877 637,97	894 409,23
Pembentukan Modal Tetap Bruto <i>Gross Fixed Capital Formation</i>	1 982 042,66	2 187 431,06	2 380 837,00	2 411 541,73	2 595 155,77
Perubahan Inventori <i>Changes in Inventories</i>	74,89	61,51	67,38	75,88	80,96
Net Ekspor Barang dan Jasa <i>Net Exports of Goods and Services</i>	-893 455,76	-1 011 378,31	-1 057 846,92	975 081,48	976 787,56
Produk Domestik Regional Bruto Gross Regional Domestic Product	4 365 550,32	4 713 095,70	5 112 061,18	5 213 518,88	5 623 625,04

Catatan/Note: ...

Sumber/Source: BPS, berbagai sensus, survei dan sumber lain/BPS-Statistics Indonesia, various census, survey, and other sources

Tabel
Table 12.6**Produk Domestik Regional Bruto Atas Dasar Harga Konstan 2010 Menurut Jenis Pengeluaran di Kabupaten Minahasa Tenggara (miliar rupiah), 2017–2021**
Gross Regional Domestic Product at 2010 Constant Market Prices by Type of Expenditure in Minahasa Tenggara Regency (billion rupiahs), 2017–2021

Jenis Pengeluaran Type of Expenditure	2017	2018	2019	2020	2021
(1)	(2)	(3)	(4)	(5)	(6)
Pengeluaran Konsumsi Rumah Tangga <i>Household Consumption Expenditure</i>	1 800 990,13	1 867 947,12	1 949 519,86	1 906 397,78	2 002 648,53
Pengeluaran Konsumsi LNPRT <i>NPISH Consumption Expenditure</i>	80 783,12	84 951,65	91 017,14	88 713,38	94 056,78
Pengeluaran Konsumsi Pemerintah <i>Government Consumption Expenditure</i>	499 946,32	535 096,17	554 498,12	537 802,72	534 442,79
Pembentukan Modal Tetap Bruto <i>Gross Fixed Capital Formation</i>	1 566 660,18	1 636 063,97	1 727 102,98	1 651 433,05	1 724 993,35
Perubahan Inventori <i>Changes in Inventories</i>	59,08	25,52	48,91	53,73	55,69
Net Ekspor Barang dan Jasa <i>Net Exports of Goods and Services</i>	-710 411,19	-691 761,72	-684 467,94	-569 990,22	-586 708,93
Produk Domestik Regional Bruto Gross Regional Domestic Product	3 238 027,65	3 432 322,71	3 637 719,06	3 614 410,43	3 769 488,21

Catatan/Note: ...

Sumber/Source: BPS, berbagai sensus, survei dan sumber lain/BPS-Statistics Indonesia, various census, survey, and other sources

Tabel
Table 12.7

Distribusi Produk Domestik Regional Bruto Atas Dasar Harga Berlaku Menurut Jenis Pengeluaran di Kabupaten Minahasa Tenggara, 2015–2019
Percentage Distribution of Gross Regional Domestic Product at Current Market Prices by Type of Expenditure in Minahasa Tenggara Regency (million rupiahs), 2015–2019

Jenis Pengeluaran Type of Expenditure	2017	2018	2019	2020	2021
(1)	(2)	(3)	(4)	(5)	(6)
Pengeluaran Konsumsi Rumah Tangga/ <i>Households Consumption Expenditure</i>	55,39	54,61	54,05	52,63	52,26
Pengeluaran Konsumsi LNPRT/NPISHs/ <i>Consumption Expenditure</i>	2,84	2,92	3,02	2,99	3,06
Pengeluaran Konsumsi Pemerintah / <i>Government Consumption Expenditure</i>	16,83	17,52	17,05	16,83	15,90
Pembentukan Modal Tetap Bruto/ <i>Gross Fixed Capital Formation</i>	45,40	46,41	46,57	46,26	46,15
Perubahan Inventori/ <i>Changes in Inventories</i>	0,00	0,00	0,00	0,00	0,00
Net Ekspor Barang dan Jasa/ <i>Net Export of Goods and Services</i>	-20,47	-21,46	-20,69	-18,70	-17,37
Produk Domestik Regional Bruto/<i>Gross Regional Domestic Product</i>	100,00	100,00	100,00	100,00	100,00

Catatan/Note: ...

Sumber/Source: BPS, berbagai sensus, survei dan sumber lain/BPS-Statistics Indonesia, various census, survey, and other sources

Tabel
Table 12.8

Laju Pertumbuhan Produk Domestik Regional Bruto Atas Dasar Harga Konstan Menurut Pengeluaran di Kabupaten Minahasa Tenggara, 2015–2019
Growth Rate of Gross Regional Domestic Product at 2010 Constant Market Prices by Type of Expenditure in Minahasa Tenggara Regency, 2015–2019

Jenis Pengeluaran Type of Expenditure	2017	2018	2019	2020	2021
(1)	(2)	(3)	(4)	(5)	(6)
Pengeluaran Konsumsi Rumah Tangga/ <i>Households Consumption Expenditure</i>	3,60	3,72	4,37	-2,21	5,05
Pengeluaran Konsumsi LNPRT/NPISHs/ <i>Consumption Expenditure</i>	6,38	5,16	7,14	-2,53	6,02
Pengeluaran Konsumsi Pemerintah / <i>Government Consumption Expenditure</i>	6,93	7,03	3,63	-3,01	-0,62
Pembentukan Modal Tetap Bruto/ <i>Gross Fixed Capital Formation</i>	6,18	4,43	5,56	-4,38	4,45
Perubahan Inventori/ <i>Changes in Inventories</i>	-	-	-	-	-
Net Ekspor Barang dan Jasa/ <i>Net Export of Goods and Services</i>	-	-	-	-	-
Produk Domestik Regional Bruto/<i>Gross Regional Domestic Product</i>	6,36	6,00	5,98	-0,64	4,29

Catatan/Note: ...

Sumber/Source: BPS, berbagai sensus, survei dan sumber lain/BPS-Statistics Indonesia, various census, survey, and other sources

BAB 13

PERBANDINGAN ANTAR KABUPATEN/KOTA
REGENCY/MUNICIPAL COMPARISON

JUMLAH PENDUDUK MISKIN MENURUT KABUPATEN/KOTA DI PROVINSI SULAWESI UTARA

*Number Poor Population by Regency/Municipality
in Sulawesi Utara Province*

196,36
Ribu (Thousand)

Jumlah Penduduk Miskin
di Kabupaten Minahasa Tenggara

13,31
Ribu (Thousand)



mitrakab.bps.go.id



BPS Minahasa Selatan



BPSminsel

PENJELASAN TEKNIS

Untuk Mengukur Kemiskinan, BPS menggunakan konsep kemampuan memenuhi kebutuhan dasar (basic needs approach). Dengan pendekatan ini, kemiskinan dipandang sebagai ketidakmampuan dari sisi ekonomi untuk memenuhi kebutuhan dasar makanan dan bukan makanan yang diukur dari sisi pengeluaran. Metode yang digunakan adalah menghitung Garis Kemiskinan (GK), yang terdiri dari dua komponen yaitu Garis Kemiskinan Makanan (GKM) dan Garis Kemiskinan Non-Makanan (GKNM)

Penduduk Miskin adalah yang memiliki rata-rata pengeluaran per kapita per bulan dibawah Garis Kemiskinan.

Garis Kemiskinan Makanan (GKM) merupakan nilai pengeluaran kebutuhan minimum makanan yang disertakan dengan 2.100 kkalori per kapita per hari. Garis Kemiskinan Non-Makanan (GKNM) adalah kebutuhan minimum untuk perumahan, sandang, pendidikan, kesehatan, dan kebutuhan dasar lainnya

Perbandingan Antar Daerah

Bab ini membahas perbandingan data antar kabupaten / kota di Sulawesi Utara. Perbandingan tersebut mencakup data jumlah penduduk pertengahan tahun, laju pertumbuhan ekonomi, jumlah penduduk miskin dan Indeks Pembangunan Manusia

TECHNICAL NOTES

To measure poverty, BPS-Statistic Indonesia has used the concept of basic needs approach. Therefore, poverty is viewed as economic inability to fulfill food and non-food basic needs which are measured by consumption/expenditure. The method used is calculating poverty line, which consist of two component that are Food Poverty Line (FPL) and Non-Food Poverty (NFPL).

A person whose expenditure per capita per month is below the poverty line is considered to be poor

The food Poverty Line refers to the daily minimum requirement of 2,100 kcal per capita per day. The Non-Food Poverty Line refers to the minimum retirement for household necessities for clothing, education, helath, and other basic individual needs

Regional Comparison

This chapter presents regional comparison data among all regency / city in Sulawesi Utara. That comparison consist of middle year population data, economic growth, poor population and Human Development Index (HDI).

(IPM).

Proyeksi Penduduk Interim Hasil SP2020 jumlah penduduk tahun 2021 Minahasa Tenggara sebanyak 117.079.

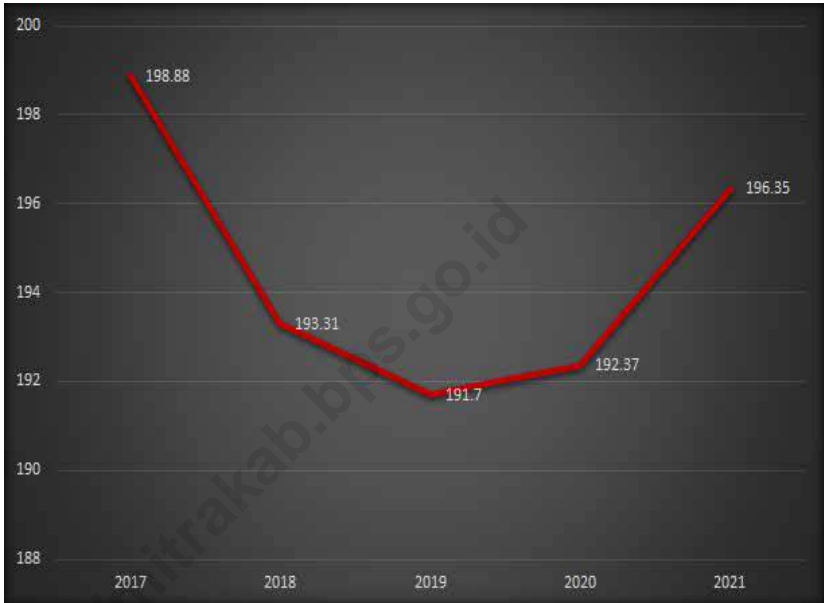
Nilai IPM 2021 di Minahasa Tenggara (71,06) meningkat dari tahun sebelumnya (70,51).

The Population Projection Result Interim SP2020 in Minahasa Tenggara, 2021 were 116,323 peoples or 4.44 percent of Sulawesi Utara total population.

The value of HDI (71.06) in year of 2021 has increased from previous year (70.51).

Gambar 13.1
Figures

Jumlah Penduduk Miskin Menurut Kabupaten/Kota di Provinsi Sulawesi Utara (ribu), 2017–2021 uas Daerah menurut Kecamatan (%), 2021
Number of Poor Population by Regency/Municipality in Sulawesi Utara Province (thousand), 2017–2021



Sumber/Source : BPS, Survei Sosial Ekonomi Nasional/BPS-Statistics Indonesia, National Socioeconomic Survey

Tabel 13.1 **Jumlah Penduduk Menurut Kabupaten/Kota di Provinsi Sulawesi Utara (ribu), 2017–2021**
Table 13.1 **Population by Regency/Municipality in Sulawesi Utara Province (thousand), 2017–2021**

Kabupaten/Kota <i>Regency/Municipality</i>	2010	2021
(1)	(2)	(3)
Kabupaten/Regency		
Bolaang Mongondow	213 484	250 478
Minahasa	310 384	348 673
Kepulauan Sangihe	126 100	139 684
Kepulauan Talaud	83 434	94 983
Minahasa Selatan	195 553	238 746
Minahasa Utara	188 904	226 915
Bolaang Mongondow Utara	70 693	83 743
Kepulauan Sitaro	63 801	72 135
Minahasa Tenggara	100 443	117 079
Bolaang Mongondow Selatan	57 001	70 529
Bolaang Mongondow Timur	63 654	89 981
Kota/Municipality		
Kota Manado	410 481	453 192
Bitung	187 652	227 177
Kota Tomohon	91 553	100 853
Kota Kotamobagu	107 459	124 473
Sulawesi Utara	2 270 596	2 638 631

Catatan/Note: ...

Sumber/Source: BPS, Proyeksi Penduduk Interim Hasil SP2020/BPS-Statistics Indonesia, Population Projection Result Interim SP2020

Tabel
Table 13.2

Laju Pertumbuhan Produk Domestik Regional Bruto Atas Dasar Harga Konstan 2010 Menurut Kabupaten/Kota di Provinsi Sulawesi Utara (persen), 2019–2021
Rate of Growth of Gross Regional Domestic Products at Constant 2010 Prices by Regency/Municipality in Sulawesi Utara Province (percent), 2019–2021

Kabupaten/Kota Regency/Municipality	2019	2020	2021
(1)	(2)	(3)	(4)
Bolaang Mongondow	7,89	0,98	3,87
Minahasa	5,79	-1,03	3,53
Kepulauan Sangihe	5,42	0,45	5,99
Kepulauan Talaud	4,69	0,43	3,34
Minahasa Selatan	5,97	-0,77	4,91
Minahasa Utara	6,35	-0,55	5,96
Bolaang Mongondow Utara	6,17	0,71	3,46
Kepulauan Sitaro	6,65	1,03	4,43
Minahasa Tenggara	5,98	-0,64	4,29
Bolaang Mongondow Selatan	6,39	0,63	3,74
Bolaang Mongondow Timur	4,80	0,16	3,05
Kota Manado	6,05	-3,14	5,14
Kota Bitung	4,06	1,37	4,60
Kota Tomohon	6,76	-0,41	2,05
Kota Kotamobagu	6,13	0,20	4,20
Sulawesi Utara	5,65	-0,99	4,16

Catatan/Note: ...

Sumber/Source: BPS dan sumber lain/BPS-Statistics Indonesia and other sources

Tabel
Table 13.3

**Jumlah Penduduk Miskin Menurut Kabupaten/Kota di
Provinsi Sulawesi Utara (ribu), 2017–2021**
**Number of Poor Population by Regency/Municipality in
Sulawesi Utara Province (thousand), 2017–2021**

Kabupaten/Kota Regency/Municipality	2017	2018	2019	2020	2021
(1)	(2)	(3)	(4)	(5)	(6)
Bolaang Mongondow	19,05	18,49	18,3	18,07	19,08
Minahasa	26,34	24,49	24,32	24,95	26,30
Kepulauan Sangihe	15,38	15,46	14,62	14,64	14,55
Kepulauan Talaud	8,84	8,68	9,10	8,84	8,37
Minahasa Selatan	20,26	19,54	19,49	19,38	19,77
Minahasa Utara	14,93	14,13	14,09	14,33	14,49
Bolaang Mongondow Utara	6,95	6,84	6,77	6,82	6,53
Kepulauan Sitaro	6,81	6,53	6,35	5,95	6,00
Minahasa Tenggara	15,57	14,73	14,22	13,73	13,31
Bolaang Mongondow Selatan	9,05	8,82	8,74	8,53	8,63
Bolaang Mongondow Timur	4,37	4,29	4,41	4,30	4,47
Kota Manado	23,39	23,21	23,89	25,55	26,78
Kota Bitung	14,00	14,34	14,10	14,18	14,33
Kota Tomohon	6,69	6,25	5,99	6,06	6,18
Kota Kotamobagu	7,28	7,49	7,31	7,06	7,56
Sulawesi Utara	198,88	193,31	191,70	192,37	196,35

Catatan/Note: ...

Sumber/Source: BPS, Survei Sosial Ekonomi Nasional/BPS-Statistics Indonesia, National Socioeconomic Survey

Tabel
Table 13.4**Indeks Pembangunan Manusia Menurut Kabupaten/Kota
di Provinsi Sulawesi Utara , 2017–2021**
**Human Development Index by Regency/Municipality in
Sulawesi Utara Province, 2017–2021**

Kabupaten/Kota Regency/Municipality	2017	2018	2019	2020	2021
(1)	(2)	(3)	(4)	(5)	(6)
Bolaang Mongondow	66,08	66,91	67,82	67,89	68,16
Minahasa	74,59	74,97	75,47	75,29	75,73
Kepulauan Sangihe	69,14	69,67	70,53	70,73	71,07
Kepulauan Talaud	67,74	68,32	68,97	69,40	69,83
Minahasa Selatan	70,05	70,86	71,68	72,11	72,32
Minahasa Utara	72,20	73,05	73,95	73,90	74,11
Bolaang Mongondow Utara	65,60	66,32	66,91	66,99	67,39
Kepulauan Sitaro	66,03	66,75	67,48	67,64	68,05
Minahasa Tenggara	68,91	69,66	70,47	70,51	71,06
Bolaang Mongondow Selatan	64,05	64,49	65,28	65,00	65,42
Bolaang Mongondow Timur	64,73	65,21	66,08	65,99	66,55
Kota Manado	78,05	78,41	79,12	78,93	79,20
Kota Bitung	72,94	73,27	74,20	74,10	74,20
Kota Tomohon	75,34	75,78	76,67	76,69	76,86
Kota Kotamobagu	72,00	72,55	73,22	72,97	73,47
Sulawesi Utara	71,66	72,20	72,99	72,93	73,30

Catatan/Note: ...

Sumber/Source: BPS, Seri Berita Resmi Statistik Indeks Pembangunan Manusia/BPS-Statistics Indonesia, Series of Press Releases of Human Development Index

Tabel
Table 13.4

**Umur Harapan Hidup Menurut Kabupaten/Kota di
Provinsi Sulawesi Utara , 2017–2021**
**Life Expectancy Index by Regency/Municipality in Sulawesi
Utara Province, 2017–2021**

Kabupaten/Kota Regency/Municipality	2017	2018	2019	2020	2021
(1)	(2)	(3)	(4)	(5)	(6)
Bolaang Mongondow	68,61	68,86	69,22	69,36	69,45
Minahasa	70,46	70,67	70,98	71,08	71,16
Kepulauan Sangihe	69,35	69,60	69,96	70,10	70,18
Kepulauan Talaud	69,48	69,71	70,04	70,16	70,24
Minahasa Selatan	69,24	69,47	69,80	69,92	70,01
Minahasa Utara	70,86	71,03	71,31	71,38	71,40
Bolaang Mongondow Utara	66,98	67,21	67,54	67,66	67,73
Kepulauan Sitaro	69,85	70,14	70,54	70,73	70,87
Minahasa Tenggara	69,58	69,77	70,07	70,15	70,21
Bolaang Mongondow Selatan	64,03	64,19	64,45	64,49	64,49
Bolaang Mongondow Timur	67,32	67,51	67,81	67,89	67,94
Kota Manado	71,34	71,52	71,80	71,87	71,90
Kota Bitung	70,54	70,72	71,00	71,07	71,10
Kota Tomohon	71,18	71,43	71,79	71,93	72,06
Kota Kotamobagu	69,72	69,97	70,33	70,47	70,60
Sulawesi Utara	71,04	71,26	71,58	71,69	71,76

Catatan/Note: ...

Sumber/Source: BPS, Seri Berita Resmi Statistik Umur harapan Hidup/BPS-Statistics Indonesia, Series of Press Releases of Life Expectancy Index

ST 2023

SENSUS PERTANIAN

BerAKHLAK

Berorientasi Pelayanan Akuntabel Kompeten
Harmonis Loyal Adaptif Kolaboratif

DATA

MENCERDASKAN BANGSA

— *Enlighten The Nation* —

<https://mitrakeresources.id>



**BADAN PUSAT STATISTIK
KABUPATEN MINAHASA SELATAN
BPS-Statistics of Minahasa Selatan Regency**

Jalan Trans Sulawesi, Komplek Perkantoran DPRD,
Telp. Amurang Barat, 95959. Telp. (0430) 22709
E-mail: bps7105@bps.go.id



9 772655 736009