

Kabupaten Minahasa Utara Dalam Angka 2022

Minahasa Utara Regency In Figure 2022



Kabupaten Minahasa Utara Dalam Angka 2022

Minahasa Utara Regency In Figure 2022



**Kabupaten Minahasa Utara Dalam Angka
Minahasa Utara Regency in Figures
2022**

ISSN: 9772654435002

No. Publikasi/*Publication Number*: 71060.2201

Katalog /*Catalog*: 1102001.7106

Ukuran Buku/*Book Size*: 14,8 cm x 21 cm

Jumlah Halaman/*Number of Pages* : xxxviii + 288 hal/*pages*

Naskah/*Manuscript*:

BPS Kabupaten Minahasa Utara

BPS-Statistics of Minahasa Utara Regency

Penyunting/*Editor*:

BPS Kabupaten Minahasa Utara

BPS-Statistics of Minahasa Utara Regency

Desain Kover/*Cover Design*:

BPS Kabupaten Minahasa Utara

BPS-Statistics of Minahasa Utara Regency

Ilustrasi Kover/*Cover Illustration*:

BPS Kabupaten Minahasa Utara/*BPS-Statistics of Minahasa Utara Regency*

Diterbitkan oleh/*Published by*:

BPS Kabupaten Minahasa Utara/*BPS-Statistics of Minahasa Utara Regency*

Dicetak oleh/*Printed by*:

CV. Bahu Bahtera Indah

Dilarang mengumumkan, mendistribusikan, mengomunikasikan, dan/atau menggandakan sebagian atau seluruh isi buku ini untuk tujuan komersil tanpa izin tertulis dari Badan Pusat Statistik.

Prohibited to announce, distribute, communicate, and/or copy part or all of this book for commercial purpose without permission from BPS-Statistics Indonesia.

TIM PENYUSUN/TEAM MEMBERS

Pengarah/Director

Carlos Erickson SST., M.Si.

Penanggung Jawab/Persons in Charge

Carlos Erickson SST., M.Si.

Penyunting/Editors

Carlos Erickson SST., M.Si.

Pandu Wicaksono, S.Tr.Stat

Pengolah Data dan Penulis Naskah/Data Processing and Authors

Pandu Wicaksono, S.Tr.Stat.

Penata Letak/Layout Designers

Pandu Wicaksono, S.Tr.Stat.

<https://minutakampus.com>

KONTRIBUTOR DATA/DATA CONTRIBUTOR

1. Kementerian Agama/*Ministry of Religious Affair*
2. Kementerian Pendidikan dan Kebudayaan/*The Ministry of Education and Culture*
3. Badan Meteorologi Klimatologi dan Geofisika/*Meteorological, Climatology, and Geophysical Agency*
4. Badan Pusat Statistik/*BPS-Statistics Indonesia*
5. Kepolisian Resor Kabupaten Minahasa Utara/xx
6. Dinas Kesehatan Minahasa Utara/*Health Departement of Minahasa Utara Regency*
7. Dinas Pertanian, Pertenakan, dan Perkebunan/*Agriculture Departement of Minahasa Utara Regency*
8. Perusahaan Daerah Air Minum Kabupaten Minahasa Utara/*Local Water Company of Minahasa Utara*
9. PLN ULP Rayon Airmadidi
10. Dinas Ketenagakerjaan Kabupaten Minahasa Utara/*Emplyoment Department of Kabupaten Minahasa Utara*
11. Dinas Pekerjaan Umum dan Penataan Ruang Kabupaten Minahasa Utara/*Publics Works and Spatial Planning Department of Kabupaten Minahasa Utara*
12. BPJN Provinsi Sulawesi Utara/Sulawesi Utara-BPJN
13. Dinas Sosial Kabupaten Minahasa Utara/*Social Department of Minahasa Utara Regency*
14. Badan Keuangan Daerah Kabupaten Minahasa Utara/*Regional Finance Agency of Minahasa Utara*
15. Badan Kepegawaian Daerah Kabupaten Minahasa Utara/*Regional Personnel Agency of Minahasa Utara*
16. UPT Dinas Pendidikan Nasional Sulawesi Utara/*National Education Technical Implementation Unit of Sulawesi Utara*
17. Dinas Penanaman Modal dan Pelayanan Satu Pintu Terpadu Kabupaten Minahasa Utara/*Integrated One-Stop Investment and Services Department of Minahasa Utara Regency*
18. Badan Penanggulangan Bencana Daerah Kabupaten Minahasa Utara/*Regional Disaster Management Agency of Minahasa Utara Regency*

19. Dinas Sosial dan Pemberdayaan Masyarakat Kabupaten Minahasa Utara/
Sosial and Empowerment Department of Minahasa Utara Regency

<https://minutkab.bps.go.id>

<https://minutkab.bps.go.id>

PETA WILAYAH KABUPATEN MINAHASA
MAP OF MINAHASA UTARA REGENCY



**KEPALA BPS KABUPATEN MINAHASA UTARA
CHIEF STATISTICIAN OF MINAHASA UTARA REGENCY**



Carlos Erickson SST., M.Si.



KATA PENGANTAR

Kabupaten Minahasa Utara Dalam Angka 2021 merupakan publikasi tahunan yang diterbitkan oleh BPS Kabupaten Minahasa Utara. Publikasi ini diharapkan dapat membantu melengkapi penyusunan rencana pembangunan di Kabupaten Minahasa Utara.

Publikasi ini dapat terwujud berkat kerja sama dan bantuan dari berbagai pihak baik instansi pemerintah maupun swasta. Kepada semua pihak yang telah memberikan bantuan disampaikan penghargaan dan terima kasih yang sebesar-besarnya.

Walaupun publikasi ini telah disiapkan sebaik-baiknya, namun disadari masih ada kekurangan dan kesalahan yang terjadi. Untuk perbaikan publikasi ini, tanggapan dan saran yang bersifat konstruktif dari para pemakai sangat diharapkan.

Airmadidi, 28 Februari 2022
Kepala BPS
Kabupaten Minahasa Utara

Carlos Erickson SST, M.Si.



PREFACE

Minahasa Utara Regency in Figures 2021 is an annual publication written by BPS of Minahasa Utara Regency . This publication might help to equip compilation of development planning in this regency..

This comprehensive publication has been made possible with the assistance and contribution from several governmental institutions and private organizations. To all parties who have been involved in the preparation of this publication, I would like to express my sincerest appreciation and gratitude.

Comments and constructive suggestions for the improvement of this publication are always welcome.

*Airmadidi , 28 February 2022
Chief Statistician of
Minahasa Utara Regency*

Carlos Erickson SST., M.Si.

DAFTAR ISI / CONTENTS

	Halaman <i>Page</i>
Kata Pengantar/ <i>Preface</i>	xii
Daftar Isi/ <i>Contents</i>	xiv
Daftar Tabel/ <i>List of Tables</i>	xvi
Daftar Singkatan/ <i>List of Abbreviations</i>	xxxi
Statistik Kunci/ <i>Key Statistics</i>	xxxvii
1. Geografi dan Iklim/ <i>Geography and Climate</i>	1
2. Pemerintahan/ <i>Government</i>	13
3. Penduduk dan Ketenagakerjaan/ <i>Population and Employment</i>	33
4. Sosial dan Kesejahteraan Rakyat/ <i>Social and Welfare</i>	49
5. Pertanian, Kehutanan, Peternakan, dan Perikanan/ <i>Agriculture, Forestry, Livestock, and Fishery</i>	111
6. Industri, Pertambangan, dan Energi/ <i>Industry, Mining, and Energy</i>	211
7. Pariwisata/ <i>Tourism</i>	219
8. Transportasi dan Komunikasi/ <i>Transportation and Communication</i>	227
9. Perbankan, Koperasi, dan Harga-harga/ <i>Banking, Cooperative, dan Prices</i>	237
10. Pengeluaran Penduduk/ <i>Population Expenditure</i>	243
11. Perdagangan/ <i>Trade</i>	251
12. Sistem Neraca Regional/ <i>System of Regional Accounts</i>	259
13. Perbandingan Antar Kabupaten/Kota/ <i>Regency/Municipal Comparison</i>	279

DAFTAR TABEL/LIST OF TABLES

Halaman
Page

1.	GEOGRAFI DAN IKLIM/GEOGRAPHY AND CLIMATE	
1.1	KEADAAN GEOGRAFI	
	GEOGRAPHY CONDITION	
1.1.1	Luas Daerah dan Jumlah Pulau Menurut Kecamatan di Kabupaten Minahasa Utara, 2021 <i>Total Area and Number of Islands by Subdistrict in Minahasa Utara Regency, 2021</i>	6
1.1.2	Tinggi Wilayah dan Jarak ke Ibukota Kabupaten Minahasa Utara Menurut Kecamatan di Kabupaten Minahasa Utara, 2021 <i>Altitude and Distance to the Capital of Minahasa Utara Regency by Subdistrict in Minahasa Utara Regency, 2021</i>	8
1.2	KEADAAN IKLIM	
	CLIMATE CONDITION	
1.2.1	Pengamatan Unsur Iklim Menurut Bulan di Stasiun Klimatologi Minahasa Utara, 2021 <i>Observation of Climate Elements By Months at Klimatologi Minahasa Utara Station, 2021</i>	9
2.	PEMERINTAHAN/GOVERNMENT	
2.1	WILAYAH ADMINISTRATIF	
	ADMINISTRATIVE AREA	
2.1.1	Jumlah Desa ¹ /Kelurahan Menurut Kecamatan di Kabupaten Minahasa Utara, 2016–2021 <i>Number of Villages¹/Kelurahan by Subdistrict in Minahasa Utara Regency, 2017–2021</i>	18
2.2	DEWAN PERWAKILAN RAKYAT DAERAH	
	REGIONAL HOUSE OF REPRESENTATIVE	
2.2.1	Jumlah Anggota Dewan Perwakilan Rakyat Daerah Menurut Partai Politik dan Jenis Kelamin di Kabupaten Minahasa Utara, 2021	

	<i>Number of Regional House of Representatives's Members by Political Parties and Sex in Minahasa Utara Regency, 2021</i>	19
2.2.2	Banyaknya Keputusan Anggota DPRD Menurut Jenis Keputusan di Kabupaten Minahasa Utara, 2017 -2021 <i>Number of Members of Parliament Decision by Type of Decision in Minahasa Utara Regency, 2017 - 2021.....</i>	20
2.3	SUMBER DAYA MANUSIA HUMAN RESOURCES	
2.3.1	Jumlah Pegawai Negeri Sipil Menurut Jabatan dan Jenis Kelamin di Kabupaten Minahasa Utara, Desember 2020 dan Desember 2021 <i>Number of Civil Servants by Occupation and Sex in Minahasa Utara Regency, December 2020 dan December 2020.....</i>	21
2.3.2	Jumlah Pegawai Negeri Sipil Menurut Tingkat Pendidikan dan Jenis Kelamin di Kabupaten Minahasa Utara, Desember 2020 dan Desember 2021 <i>Number of Civil Servants by Educational Level and Sex in Minahasa Utara Regency, Desember 2020 and Desember 2021</i>	23
2.3.3	Jumlah Pegawai Negeri Sipil Menurut Tingkat Kepangkatan dan Jenis Kelamin di Kabupaten Minahasa Utara, Desember 2020 dan Desember 2021 <i>Number of Civil Servants by Hierarchy and Sex in Minahasa Utara Regency, Desember 2020 and Desember 2021</i>	25
2.3.4	Jumlah Organisasi Menurut Jenisnya di Kabupaten Minahasa Utara, 2021 <i>Number of Organization by Type in Minahasa Utara Regency, 2021 ..</i>	27

2.4	KEUANGAN PEMERINTAH	
	GOVERNMENT FINANCE	
2.4.1	Realisasi Pendapatan Pemerintah Kabupaten Minahasa Utara Menurut Jenis Pendapatan (ribu rupiah), 2017–2020 <i>Realization Minahasa Utara Regency/Municipal Government Revenues by Kind of Revenues (thousand rupiahs), 2017–2020.....</i>	28
2.4.2	Realisasi Belanja Pemerintah Kabupaten Minahasa Utara Menurut Jenis Belanja (ribu rupiah), 2017–2020 <i>Realization Minahasa Utara Regency/Municipal Government Expenditures by Kind of Expenditures (thousand rupiahs), 2017–2020</i>	30
3.	PENDUDUK DAN KETENAGAKERJAAN/	
	POPULATION AND EMPLOYMENT	
3.1	PENDUDUK	
	POPULATION	
3.1.1	Penduduk, Laju Pertumbuhan Penduduk, Distribusi Persentase Penduduk, Kepadatan Penduduk, Rasio Jenis Kelamin Penduduk Menurut Kecamatan di Kabupaten Minahasa Utara, 2021 <i>Population, Population Growth Rate, Percentage Distribution of Population, Population Density, and Population Sex Ratio by Subdistrict in Minahasa Utara Regency, 2021</i>	40
3.1.2	Jumlah Penduduk Menurut Kelompok Umur dan Jenis Kelamin di Kabupaten Minahasa Utara, 2021 <i>Population by Age Groups and Sex in Minahasa Utara Regency, 2021</i>	43
3.2	KETENAGAKERJAAN	
	EMPLOYMENT	
3.2.1	Persentase Penduduk Berumur 15 Tahun Keatas Menurut Jenis Kegiatan Selama Seminggu yang Lalu dan Jenis Kelamin di Kabupaten Minahasa Utara, 2021 <i>Percentage of population Aged 15 Years and Over by Type of Activity During The Previous Week and Sex in Minahasa Utara Regency, 2021</i>	44

3.2.2	Persentase Penduduk Berumur 15 Tahun ke Atas Menurut Pendidikan Tertinggi yang Ditamatkan dan Jenis Kegiatan Selama Seminggu yang Lalu di Kabupaten Minahasa Utara, 2021 <i>Percentage of opulation 15 Years of Age and Over by Educational Attainment and Type of Activity During the Previous Week in Minahasa Utara Regency, 2021</i>	45
3.2.3	Presentase enduduk Berumur 15 Tahun Ke Atas yang Bekerja Selama Seminggu yang Lalu Menurut Status Pekerjaan Utama dan Jenis Kelamin di Kabupaten Minahasa Utara, 2021 <i>Percentage of Population 15 Years of Age and Over who Worked During The Previous Week by Main Employment Status and Sex in Minahasa Utara Regency, 2021</i>	47
4.	SOSIAL DAN KESEJAHTERAAN RAKYAT/SOCIAL AND WELFARE	
4.1	PENDIDIKAN	
	EDUCATION	
4.1.1	Jumlah Sekolah, Guru, dan Murid Taman Kanak-Kanak (TK) di Bawah Kementerian Pendidikan dan Kebudayaan Menurut Kecamatan di Kabupaten Minahasa Utara, 2020/2021 dan 2021/2022 <i>Number of Schools, Teachers, and Pupils in Kindergarten Under The Ministry of Education and Culture by Subdistrict in Minahasa Utara Regency, 2020/2021 and 2021/2022</i>	56
4.1.2	Jumlah Sekolah, Guru, dan Murid Raudatul Athfal (RA) di Bawah Kementerian Agama Menurut Kecamatan di Kabupaten Minahasa Utara, 2019/2020 dan 2020/2021 <i>Number of Schools, Teachers, and Pupils in Raudatul Athfal (RA) Under The Ministry of Religious Affairs by Subdistrict in Minahasa Utara Regency, 2019/2020 and 2020/2021</i>	59
4.1.3	Jumlah Sekolah, Guru, dan Murid Sekolah Dasar (SD) di Bawah Kementerian Pendidikan dan Kebudayaan Menurut Kecamatan di Kabupaten Minahasa Utara, 2020/2021 dan 2021/2022 <i>Number of Schools, Teachers, and Pupils in Primary Schools Under The Ministry of Education and Culture by Subdistrict in Minahasa Utara Regency, 2020/2021 and 2021/2022</i>	60

4.1.4	<p>Jumlah Sekolah, Guru, dan Murid Madrasah Ibtidaiyah (MI) di Bawah Kementerian Agama Menurut Kecamatan di Kabupaten Minahasa Utara, 2019/2020 dan 2020/2021 <i>Number of Schools, Teachers, and Pupils in Madrasah Ibtidaiyah (MI) Under The Ministry of Religious Affairs by Subdistrict in Minahasa Utara Regency, 2019/2020 and 2020/2021.....</i></p>	63
4.1.5	<p>Jumlah Sekolah, Guru, dan Murid Sekolah Menengah Pertama (SMP) di Bawah Kementerian Pendidikan dan Kebudayaan Menurut Kecamatan di Kabupaten Minahasa Utara, 2020/2021 dan 2021/2022 <i>Number of Schools, Teachers, and Pupils in Lower Secondary Schools Under The Ministry of Education and Culture by Subdistrict in Minahasa Utara Regency, 2020/2021 and 2021/2022.....</i></p>	66
4.1.6	<p>Jumlah Sekolah, Guru, dan Murid Madrasah Tsanawiyah (MTs) di Bawah Kementerian Agama Menurut Kecamatan di Kabupaten Minahasa Utara, 2019/2020 dan 2020/2021 <i>Number of Schools, Teachers, and Pupils in Madrasah Tsanawiyah (MTs) Under The Ministry of Religious Affairs by Subdistrict in Minahasa Utara Regency, 2019/2020 and 2020/2021.....</i></p>	69
4.1.7	<p>Jumlah Sekolah, Guru, dan Murid Sekolah Menengah Atas (SMA) di Bawah Kementerian Pendidikan dan Kebudayaan Menurut Kecamatan di Kabupaten Minahasa Utara, 2020/2021 dan 2021/2022 <i>Number of Schools, Teachers, and Pupils in Upper Secondary Schools Under The Ministry of Education and Culture by Subdistrict in Minahasa Utara Regency, 2020/2021 and 2021/2022.....</i></p>	72
4.1.8	<p>Jumlah Sekolah, Guru, dan Murid Sekolah Menengah Kejuruan (SMK) di Bawah Kementerian Pendidikan dan Kebudayaan Menurut Kecamatan di Kabupaten Minahasa Utara, 2020/2021 dan 2021/2022 <i>Number of Schools, Teachers, and Pupils in Vocational High Schools Under The Ministry of Education and Culture by Subdistrict in Minahasa Utara Regency, 2020/2021 and 2021/2022.....</i></p>	75
4.1.9	<p>Jumlah Sekolah, Guru, dan Murid Madrasah Aliyah (MA) di Bawah Kementerian Agama Menurut Kecamatan di Kabupaten Minahasa Utara, 2019/2020 dan 2020/2021</p>	

	<i>Number of Schools, Teachers, and Pupils in Madrasah Aliyah (MA) Under the Ministry of Religious Affairs by Subdistrict in Minahasa Utara Regency, 2019/2020 and 2020/2021.....</i>	78
4.1.10	Jumlah Desa ¹ /Kelurahan yang Memiliki Fasilitas Sekolah Menurut Kecamatan dan Tingkat Pendidikan di Kabupaten Minahasa Utara, 2019–2021 <i>Number of Villages¹/Kelurahan Having Educational Facilities by Subdistrict and Educational Level in Minahasa Utara Regency, 2019–2021</i>	81
4.1.11	Angka Partisipasi Murni (APM) dan Angka Partisipasi Kasar (APK) Menurut Jenjang Pendidikan di Kabupaten Minahasa Utara, 2020 dan 2021 <i>Net Enrollment Rate and Gross Enrollment Ratio by Educational Level in Minahasa Utara Regency, 2020 and 2021.....</i>	86
4.1.12	Persentase Penduduk Berumur 15 Tahun ke Atas yang Melek Huruf Menurut Kelompok Umur di Kabupaten Minahasa Utara, 2020 dan 2021 <i>Percentage of Literate People Aged 15 Years and Over by Age Group in Minahasa Utara Regency, 2020 and 2021</i>	87
4.2	KESEHATAN	
	HEALTH	
4.2.1	Jumlah Desa ¹ /Kelurahan Yang Memiliki Sarana Kesehatan Menurut Kecamatan di Kabupaten Minahasa Utara, 2019–2021 <i>Number of Villages¹/Kelurahan Having Health Facilities by Subdistrict in Minahasa Utara Regency, 2019–2021</i>	88
4.2.2	Jumlah Tenaga Kesehatan Menurut Kecamatan di Kabupaten Minahasa Utara, 2021 <i>Number of Health Human Resources by Subdistrict in Minahasa Utara Regency, 2021</i>	94
4.2.3	Jumlah Rumah Sakit Umum, Rumah Sakit Khusus, Puskesmas, Klinik Pratama, dan Posyandu Menurut Kecamatan di Kabupaten Minahasa Utara, 2020 dan 2021	

	<i>Number of General Hospital, Specialized Hospital, Public Health Center, Primary Clinic, and Integrated Health Post by Subdistrict in Minahasa Utara Regency, 2020 and 2021</i>	96
4.3	AGAMA DAN SOSIAL LAINNYA	
	RELIGION AND OTHER SOCIAL AFFAIRS	
4.3.1	Presentase Penduduk Menurut Kecamatan dan Agama yang Dianut di Kabupaten Minahasa Utara, 2021 <i>Population by Subdistrict and Religion in Minahasa Utara Regency, 2021</i>	99
4.3.2	Jumlah Tempat Peribadatan Menurut Kecamatan di Kabupaten Minahasa Utara, 2021 <i>Number of Places of Worship by Subdistrict in Minahasa Utara Regency, 2021</i>	100
4.3.3	Jumlah Desa ¹ /Kelurahan yang Mengalami Bencana Alam ² Menurut Kecamatan di Kabupaten Minahasa Utara, 2019–2021 <i>Number of Villages¹/Kelurahan that Had Natural Disaster² by Subdistrict in Minahasa Utara Regency, 2019–2021</i>	101
4.3.4	Jumlah Kejahatan yang Ditangani Oleh Kepolisian di Kabupaten Minahasa Utara, 2021 <i>Amount of Crimes Which Handled By Polices in Minahasa Utara Regency, 2021</i>	104
4.3.5	Jumlah Penerima Bantuan Pangan Non Tunai di Kabupaten Minahasa Utara, 2021 <i>Amount of Non Cash Food Beneficiary in Minahasa Utara Regency, 2021</i>	108
4.4	KEMISKINAN	
	POVERTY	
4.4.1	Garis Kemiskinan, Jumlah, dan Persentase Penduduk Miskin di Kabupaten Minahasa Utara, 2014–2021 <i>Poverty Line, Number, and Percentage of Poor People in Minahasa Utara Regency, 2014–2021</i>	109
4.4.2	Indeks Kedalaman Kemiskinan dan Indeks Keparahan Kemiskinan di Kabupaten Minahasa Utara, 2014–2021	

	<i>Poverty Gap Index and Poverty Severity Index in Minahasa Utara Regency, 2014–2021</i>	110
5.	PERTANIAN, KEHUTANAN, PETERNAKAN, DAN PERIKANAN/ AGRICULTURE, FORESTRY, LIVESTOCK, AND FISHERY	
5.1	HORTIKULTURA	
	HORTICULTURE	
5.1.1	Luas Panen Tanaman Sayuran Menurut Kecamatan dan Jenis Tanaman di Kabupaten Minahasa Utara (ha), 2020 dan 2021 <i>Harvested Area of Vegetables by Subdistrict and Kind of Plant in Minahasa Utara Regency (ha), 2020 and 2021</i>	120
5.1.2	Produksi Tanaman Sayuran Menurut Kecamatan dan Jenis Tanaman di Kabupaten Minahasa Utara (kuintal), 2020 dan 2021 <i>Production of Vegetables by Subdistrict and Kind of Plant in Minahasa Utara Regency (quintal), 2020 and 2021</i>	130
5.1.3	Luas Panen Tanaman Sayuran dan Buah-buahan Semusim Menurut Jenis Tanaman di Kabupaten Minahasa Utara (ha), 2018–2021 <i>Harvested Area of Seasonal Vegetables and Fruits by Kind of Plant in Minahasa Utara Regency (ha), 2018–2021</i>	140
5.1.4	Produksi Tanaman Sayuran dan Buah-buahan Semusim Menurut Jenis Tanaman di Kabupaten Minahasa Utara (kuintal), 2018–2021 <i>Production of Seasonal Vegetables and Fruits by Kind of Plant in Minahasa Utara Regency (quintal), 2018–2021</i>	142
5.1.5	Luas Panen Tanaman Biofarmaka Menurut Kecamatan dan Jenis Tanaman di Kabupaten Minahasa Utara (m ²), 2020 dan 2021 <i>Harvested Area of Medicinal Plants by Subdistrict and Kind of Plant in Minahasa Utara Regency (m²), 2020 and 2021</i>	144
5.1.6	Produksi Tanaman Biofarmaka Menurut Kecamatan dan Jenis Tanaman di Kabupaten Minahasa Utara (kg), 2020 dan 2021 <i>Production of Medicinal Plants by Subdistrict and Kind of Plant in Minahasa Utara Regency (kg), 2020 and 2021</i>	151

5.1.7	Luas Panen Tanaman Biofarmaka Menurut Jenis Tanaman di Kabupaten Minahasa Utara (m ²), 2018–2021 <i>Harvested Area of Medicinal Plants by Kind of Plant in Minahasa Utara Regency (m²), 2018–2021</i>	158
5.1.8	Produksi Tanaman Biofarmaka Menurut Jenis Tanaman di Kabupaten Minahasa Utara (kg), 2018–2021 <i>Production of Medicinal Plants by Kind of Plant in Minahasa Utara Regency (kg), 2018–2021</i>	159
5.1.9	Luas Panen Tanaman Hias Menurut Kecamatan dan Jenis Tanaman di Kabupaten Minahasa Utara (m ²), 2020 dan 2021 <i>Harvested Area of Ornamental Plants by Subdistrict and Kind of Plant in Minahasa Utara Regency (m²), 2020 and 2021</i>	160
5.1.10	Produksi Tanaman Hias Menurut Kecamatan dan Jenis Tanaman di Kabupaten Minahasa Utara (tangkai), 2020 dan 2021 <i>Production of Ornamental Plants by Subdistrict and Kind of Plant in Minahasa Utara Regency (stalks), 2020 and 2021</i>	168
5.1.11	Luas Panen Tanaman Hias Menurut Jenis Tanaman di Kabupaten Minahasa Utara, 2018–2021 <i>Harvested Area of Ornamental Plants by Kind of Plant in Minahasa Utara Regency, 2018–2021</i>	176
5.1.12	Produksi Tanaman Hias Menurut Jenis Tanaman di Kabupaten Minahasa Utara (tangkai), 2018–2021 <i>Production of Ornamental Plants by Kind of Plant n Minahasa Utara Regency (stalks), 2018–2021</i>	178
5.1.13	Produksi Buah-buahan Menurut Kecamatan dan Jenis Tanaman di Kabupaten Minahasa Utara (kuintal), 2020 dan 2021 <i>Production of Fruits by Subdistrict and Kind of Plant in Minahasa Utara Regency (kuintal), 2020 and 2021</i>	180
5.1.14	Produksi Buah-Buahan dan Sayuran Tahunan Menurut Jenis Tanaman di Kabupaten Minahasa Utara (kuintal), 2018–2021 <i>Production of Annual Fruits and Vegetables by Kind of Plant in Minahasa Utara Regency (quintal), 2018–2021</i>	193

5.2 PERKEBUNAN
ESTATE CROPS

5.2.1	Luas Areal Tanaman Perkebunan Menurut Kecamatan dan Jenis Tanaman di Kabupaten Minahasa Utara (ha), 2020 dan 2021 <i>Planted Area of Estate Crops by Subdistrict and Type of Crops in Minahasa Utara Regency (ha), 2020 and 2021</i>	195
5.2.2	Produksi Perkebunan Menurut Kecamatan dan Jenis Tanaman di Kabupaten Minahasa Utara (ton), 2020 dan 2021 <i>Production of Estate by Subdistrict and Type of Crops in Minahasa Utara Regency (ton), 2020 and 2021</i>	199
5.3	PERIKANAN	
	FISHERY	
5.3.1	Produksi dan Nilai Produksi Perikanan Tangkap Laut di Kabupaten Minahasa Utara, 2021 <i>Seas Fishery Production and Production Value in Minahasa Utara Regency, 2021</i>	203
5.3.2	Produksi Budidaya Air Payau di Kabupaten Minahasa Utara, 2021 <i>Brackish Cultivation Production and Production Value in Minahasa Utara Regency, 2021</i>	205
5.3.3	Produksi Budidaya Ikan Air Tawar di Kabupaten Minahasa Utara, 2021 <i>Plain Water Fishery Production and Production Value in Minahasa Utara Regency, 2021</i>	206
5.3.4	Produksi Budidaya Air Laut di Kabupaten Minahasa Utara, 2021 <i>Sea Cultivation Production and Production Value in Minahasa Utara Regency, 2021</i>	207
5.4	KEHUTANAN	
	FORESTRY	
5.4.1	Luas Kawasan Hutan di Kabupaten Minahasa Utara, 2021 <i>Forest Area in Minahasa Utara Regency, 2021</i>	208
5.4.2	Luas Kawasan Hutan di Kabupaten Minahasa Utara, 2021 <i>Forest Area in Minahasa Utara Regency, 2021</i>	209
6.	INDUSTRI, PERTAMBANGAN, DAN ENERGI/ INDUSTRY, MINING, AND ENERGY	

6.1	Daya Terpasang, Produksi, dan Distribusi Listrik PT. PLN (Persero) pada Cabang/Ranting PLN Menurut Kecamatan di Kabupaten Minahasa Utara, 2021 <i>Installed Electricity Power, Production, and Distribution of PT. PLN (Persero) at PLN Branch by Subdistrict in Minahasa Utara Regency, 2021</i>	215
6.2	Jumlah Pelanggan Listrik Menurut Kecamatan di Kabupaten Minahasa Utara, 2017–2021 <i>Number of Electricity Customers by Subdistrict in Minahasa Utara Regency, 2017–2021</i>	216
6.3	Jumlah Pelanggan dan Air yang Disalurkan Menurut Kecamatan di Kabupaten Minahasa Utara, 2021 <i>Number of Customers and Distributed Water by Subdistrict in Minahasa Utara Regency, 2021</i>	217
7.	PARIWISATA/TOURISM	
7.1	Jumlah Rumah Makan/Restoran Menurut Kecamatan di Kabupaten Minahasa Utara, 2018–2021 <i>Number of Restaurants by Subdistrict in Minahasa Utara Regency, 2018–2021</i>	223
7.2	Jumlah Wisatawan Mancanegara dan Domestik di Kabupaten Minahasa Utara, 2014–2021 <i>Number of International and Domestic Visitors in Minahasa Utara Regency, 2014–2021</i>	224
7.3	Banyaknya Hotel dan Karyawan di Kabupaten Minahasa Utara, 2014–2021 <i>Number of Hotel and Employees in Minahasa Utara Regency, 2014–2021</i>	225
8.	TRANSPORTASI DAN KOMUNIKASI/ TRANSPORTATION AND COMMUNICATION	
8.1	TRANSPORTASI TRANSPORTATION	
8.1.1	Panjang Jalan ¹ Menurut Tingkat Kewenangan Pemerintahan di Kabupaten Minahasa Utara (km), 2019–2021 <i>Length of Roads¹ by Level of Government Authority in Minahasa Utara Regency (km), 2019–2021</i>	232

8.1.2	Panjang Jalan Menurut Jenis Permukaan Jalan di Kabupaten Minahasa Utara (km), 2019–2021 <i>Length of Roads by Type of Road Surface in Minahasa Utara Regency (km), 2019–2021</i>	233
8.1.3	Panjang Jalan Menurut Kondisi Jalan di Kabupaten Minahasa Utara (km), 2019–2021 <i>Length of Roads by Condition of Roads in Minahasa Utara Regency (km), 2019–2021</i>	234
8.2	KOMUNIKASI COMMUNICATION	
8.2.1	Jumlah Kantor Pos Pembantu Menurut Kecamatan di Kabupaten Minahasa Utara, 2018–2021 <i>Number of Post Offices Subsidiaries by Subdistrict in Minahasa Utara Regency, 2018–2021</i>	235
9.	PERBANKAN, KOPERASI, DAN HARGA-HARGA/BANKING, COOPERATIVE, AND PRICES	
9.1	Jumlah Koperasi Aktif Menurut Kecamatan di Kabupaten Minahasa Utara, 2018–2021 <i>Number of Active Cooperative by Subdistrict in Minahasa Utara Regency, 2018–2021</i>	241
9.2	Jumlah Koperasi Menurut Jenis Koperasi dan Kecamatan di Kabupaten Minahasa Utara, 2020 <i>Number of Cooperative by Kind of Cooperative and Subdistrict in Minahasa Utara Regency, 2020</i>	242
10.	PENGELUARAN PENDUDUK/POPULATION EXPENDITURE	
10.1	Rata-rata Pengeluaran per Kapita Sebulan Menurut Kelompok Komoditas (rupiah) di Kabupaten Minahasa Utara, 2020 dan 2021 <i>Monthly Average Expenditure per Capita by Commodity Group (rupiahs) in Minahasa Utara Regency, 2020 and 2021</i>	247
10.2	Persentase Pengeluaran per Kapita Sebulan Menurut Kelompok Komoditas di Kabupaten Minahasa Utara, 2020 dan 2021 <i>Percentage of Monthly Expenditure per Capita by Commodity Group in Minahasa Utara Regency, 2020 and 2021</i>	248
10.3	Persentase Penduduk Menurut Golongan Pengeluaran Per Kapita Sebulan di Kabupaten Minahasa Utara, 2021	

	<i>Percentage of Population by Class of Monthly Expenditure per Capita in Minahasa Utara Regency, 2021</i>	249
11.	PERDAGANGAN/TRADE	
11.1	Jumlah Sarana Perdagangan Menurut Jenisnya di Kabupaten Minahasa Utara, 2018–2021 <i>Number of Trading Facilities by Type of Facility in Minahasa Utara Regency, 2018–2021</i>	256
11.2	Jumlah Perusahaan Menurut Bentuk Badan Hukum di Kabupaten Minahasa Utara, 2017–2021 <i>Number of Establishments by Type of Business Entity in Minahasa Utara Regency, 2017–2021</i>	257
12.	SISTEM NERACA REGIONAL/SYSTEM OF REGIONAL ACCOUNTS	
12.1.	Produk Domestik Regional Bruto Atas Dasar Harga Berlaku Menurut Lapangan Usaha di Kabupaten Minahasa Utara (miliar rupiah), 2017–2021 <i>Gross Regional Domestic Product at Current Market Prices by Industry in Minahasa Utara Regency (billion rupiahs), 2017–2021</i>	269
12.2	Produk Domestik Regional Bruto Atas Dasar Harga Konstan 2010 Menurut Lapangan Usaha di Kabupaten Minahasa Utara (miliar rupiah), 2017–2021 <i>Gross Regional Domestic Product at 2010 Constant Market Prices by Industry in Minahasa Utara Regency (billion rupiahs), 2017–2021</i>	271
12.3	Distribusi Persentase Produk Domestik Regional Bruto Atas Dasar Harga Berlaku Menurut Lapangan Usaha di Kabupaten Minahasa Utara, 2017–2021 <i>Percentage Distribution of Gross Regional Domestic Product at Current Market Prices by Industry in Minahasa Utara Regency, 2017–2021</i>	273
12.4	Laju Pertumbuhan Produk Domestik Regional Bruto Atas Dasar Harga Konstan 2010 Menurut Lapangan Usaha di Kabupaten Minahasa Utara (persen), 2017–2021 <i>Growth Rate of Gross Regional Domestic Product at 2010 Constant Market Prices by Industry in Minahasa Utara Regency (percent), 2017–2021</i>	275

12.5	Produk Domestik Regional Bruto Atas Dasar Harga Berlaku Menurut Jenis Pengeluaran di Kabupaten Minahasa Utara (miliar rupiah), 2017–2021 <i>Gross Regional Domestic Product at Current Market Prices by Type of Expenditure in Minahasa Utara Regency (billion rupiahs), 2017–2021</i>	277
12.6	Produk Domestik Regional Bruto Atas Dasar Harga Konstan 2010 Menurut Jenis Pengeluaran di Kabupaten Minahasa Utara (miliar rupiah), 2017–2021 <i>Gross Regional Domestic Product at 2010 Constant Market Prices by Type of Expenditure in Minahasa Utara Regency (billion rupiahs), 2017–2021</i>	278
13.	PERBANDINGAN ANTAR KABUPATEN/ KOTA/ REGENCY/MUNICIPAL COMPARISON	
13.1	Jumlah Penduduk Menurut Kabupaten/Kota di Provinsi Sulawesi Utara (ribu), 2017–2021 <i>Population by Regency/Municipality in Sulawesi Utara Province (thousand), 2017–2021</i>	284
13.2	Laju Pertumbuhan Produk Domestik Regional Bruto Atas Dasar Harga Konstan 2010 Menurut Kabupaten/ Kota di Provinsi Sulawesi Utara (persen), 2017–2021 <i>Rate of Growth of Gross Regional Domestic Products at Constant 2010 Prices by Regency/Municipality in Sulawesi Utara Province (percent), 2017–2021</i>	285
13.3	Jumlah Penduduk Miskin Menurut Kabupaten/Kota di Provinsi Sulawesi Utara (ribu), 2017–2021 <i>Number of Poor Population by Regency/Municipality in Sulawesi Utara Province (thousand), 2017–2021</i>	286
13.4	Indeks Pembangunan Manusia Menurut Kabupaten/ Kota di Provinsi Sulawesi Utara, 2017–2021 <i>Human Development Index by Regency/Municipality in Sulawesi Utara Province, 2017–2021</i>	287

<https://minutkab.bps.go.id>

DAFTAR GAMBAR/LIST OF FIGURES

	Halaman
	Page
2.1	Jumlah Organisasi Menurut Jenisnya di Kabupaten Minahasa Utara, 2021 <i>Number of Organization by Type in Minahasa Utara Regency, 2021....</i> 17
3.1	Penduduk Berumur 15 Tahun Ke Atas yang Bekerja Selama Seminggu yang Lalu Menurut Status Pekerjaan Utama dan Jenis Kelamin di Kabupaten Minahasa Utara, 2021 <i>Population 15 Years of Age and Over who Worked During The Previous Week by Main Employment Status and Sex in Minahasa Utara Regency, 2021.....</i> 38
4.1	Presentase Penduduk Miskin di Kabupaten Minahasa Utara, 2014-2021 <i>Percentage of Poor People in Minahasa Utara Regency, 2014-2021.....</i> 54

PENJELASAN UMUM/EXPLANATORY NOTES

Tanda-tanda, satuan-satuan, dan lain-lainnya yang digunakan dalam publikasi ini adalah sebagai berikut:

Symbols, measurement units, and acronyms which are used in this publication, are as follows:

1. TANDA-TANDA/SYMBOLS

Data tidak tersedia/ <i>Data not available</i>	: ...
Tidak ada atau nol / <i>Null or zero</i>	: -
Data dapat diabaikan/ <i>Data negligible</i>	: 0
Tanda decimal/ <i>Decimal point</i>	: ,
Data tidak dapat ditampilkan/ <i>Not applicable</i>	: NA
Angka estimasi/ <i>Estimated figures</i>	: e
Angka diperbaiki/ <i>Revised figures</i>	: r
Angka sementara/ <i>Preliminary figures</i>	: x
Angka sangat sementara/ <i>Very preliminary figures</i>	: xx
Angka sangat sangat sementara/ <i>Very very preliminary figures</i>	: xxx

2. SATUAN/UNITS

barel/ <i>barrel</i>	: 158,99 liter/ <i>litres</i> = 1/6,2898 m ³
hektar (ha)/ <i>hectare (ha)</i>	: 10 000 m ²
kilometer (km)/ <i>kilometres (km)</i>	: 1 000 meter/ <i>meters (m)</i>
knot/ <i>knot</i>	: 1,8523 km/jam (<i>km/hour</i>)
kuintal/ <i>quintal</i>	: 100 kg
KWh	: 1 000 Watt hour
MWh	: 1 000 KWh
liter (untuk beras)/ <i>litre (for rice)</i>	: 0,80 kg
MMSCF	: 1/35,3 m ³
metrik ton (m.ton)/ <i>metric ton (m. ton)</i>	: 0,98421 long ton = 1 000 kg
ons/ <i>ounce</i>	: 28,31 gram/ <i>grams</i>
ton	: 1 000 kg

Satuan lain: buah, dus, butir, helai/lembar, kaleng, batang, pulsa, ton kilometer (ton-km), jam, menit, persen (%).

Other units: unit, pack, pieces, sheet, tin, pulse, ton-kilometres(ton-km), hour, minute, percent (%).

Perbedaan angka di belakang koma disebabkan oleh pembulatan angka.

The difference in decimal numbers is caused by rounding.

DAFTAR SINGKATAN/ LIST OF ABBREVIATIONS

SI	: Stasiun Iklim
SIMPK	: Stasiun Meteorologi Pertanian Khusus
t.t	: Tempat tidur
BCG	: Bacillus Calmette Guerin
DPT	: Difteri, Pertusis, Tetanus
TT	: Tetanus Toxoid
IOT	: Industri Obat Tradisional/ <i>Traditional Medicine Industry</i>
IKOT	: Industri Kecil Obat Tradisional/ <i>Traditional Medicine Small</i>
Alkes	: Alat kesehatan/ <i>Health Kits</i>
PKRT	: Perbekalan Kesehatan Rumah tangga/ <i>Household Health Logistics</i>
Kompl	: Komplemen/ <i>Complement</i>
IRTP	: Industri Pangan Produksi Rumah Tangga/ <i>Foods Home Industry</i>
PBF	: Pedagang Besar Farmasi/ <i>Pharmacy Whole-seller</i>
GFK	: Gudang Farmasi Kab/Kota/Regency/ <i>Municipality Pharmacy Warehouse</i>
RB	: Rumah Bersalin/ <i>Delivery House</i>
Pustu	: Puskesmas pembantu/ <i>Auxiliary Public Health Center</i>
BP	: Balai Pengobatan/ <i>Polyclinic</i>
TPS	: Tempat Pembuangan Sementara / <i>landfill</i>
Jamkesmas	: Jaminan kesehatan masyarakat miskin/ <i>Poor public health insurance</i>
PJKMU	: Program Jaminan Kesehatan Masyarakat Umum
SIUP	: Surat Ijin Usaha Perdagangan/ <i>Trading Permission Letter</i>
TDP	: Tanda Daftar Perusahaan/ <i>Company Registration Identity</i>
API	: Angka Pengenal Importir/ <i>Importer's Identity Number</i>

Statistik Kunci, 2019–2021 Key Statistics, 2019–2021

Rincian/Description	Satuan/Unit	2019	2020	2021
(1)	(2)	(3)	(4)	(5)
SOSIAL/SOCIAL				
Penduduk ¹ /Population ¹	ribu/thousand	202	203	226
Laju Pertumbuhan Penduduk ¹ /Population Growth ¹	%	0.75	0.65	1.71
Angka Harapan Hidup ^{1-e} /Life Expectancy Rate ¹	tahun/years	71.03	71.31	71.40
Angka Melek Huruf Usia 15+/Literacy Rate Aged 15+	%	99.96	99.92	99.87
Tingkat Partisipasi Angkatan Kerja -TPAK ^{2,3} Labour Force Participation Rate-LFPR ^{2,3}	%	62.44	61.64	61.99
Tingkat Pengangguran Terbuka-TPT ² Unemployment Rate-UR ²	%	5.01	7.88	8.12
Penduduk Miskin ⁴ /Poor People ⁴	ribu/thousand	14.09	14.33	14.49
Persentase Penduduk Miskin ⁴ Percentage of Poor People ⁴	%	6.93	7	7.11
Indeks Pembangunan Manusia-IPM ⁵ Human Development Index ⁵	–	73.95	73.90	74.11
EKONOMI/ECONOMIC				
Produk Domestik Regional Bruto (PDRB) Harga Berlaku ⁶ Gross Regional Domestic Bruto (GRDP) at Current Price ⁶	milyar rupiah billion rupiahs	13 819	14 209	15 712
Laju Pertumbuhan Ekonomi ⁸ /Economic Growth ⁷	%	6.14	-0.93	5.96
PDRB Per Kapita Harga Berlaku ^{6,8} Per Capita of GRDP at Current Price ^{6,8}	juta rupiah million rupiahs	9.38	9.33	9.88

Catatan/Notes: ¹ Data 2019 hasil proyeksi penduduk hasil proyeksi penduduk Survei Penduduk Antar Sensus (SUPAS) 2015. Data 2020 hasil Hasil Sensus Penduduk (SP) 2020 (September). Data 2021 hasil proyeksi interim SP2020/The 2019 data was the result of population projection results of the Intercensal Population Survey (SUPAS) 2015. The 2020 data was the result of 2020 Population Census (September). The 2021 data was the result of interim projection of SP2020

² Kondisi Agustus/Condition at August

³ Menggunakan penimbang hasil proyeksi penduduk Survei Penduduk Antar Sensus (SUPAS) 2015/Weighted by the population projection results of the Intercensal Population Survey (SUPAS) 2015

⁴ Kondisi Maret/Condition at March

⁵ Sejak tahun 2010, IPM dihitung dengan metode baru. Komponen IPM metode baru adalah angka harapan hidup saat lahir, harapan lama sekolah, rata-rata lama sekolah, dan pengeluaran per kapita/Since 2010, HDI was calculated using new method. New HDI component are life expectancy at birth, expected years of schooling, means years of schooling, and expenditure per capita

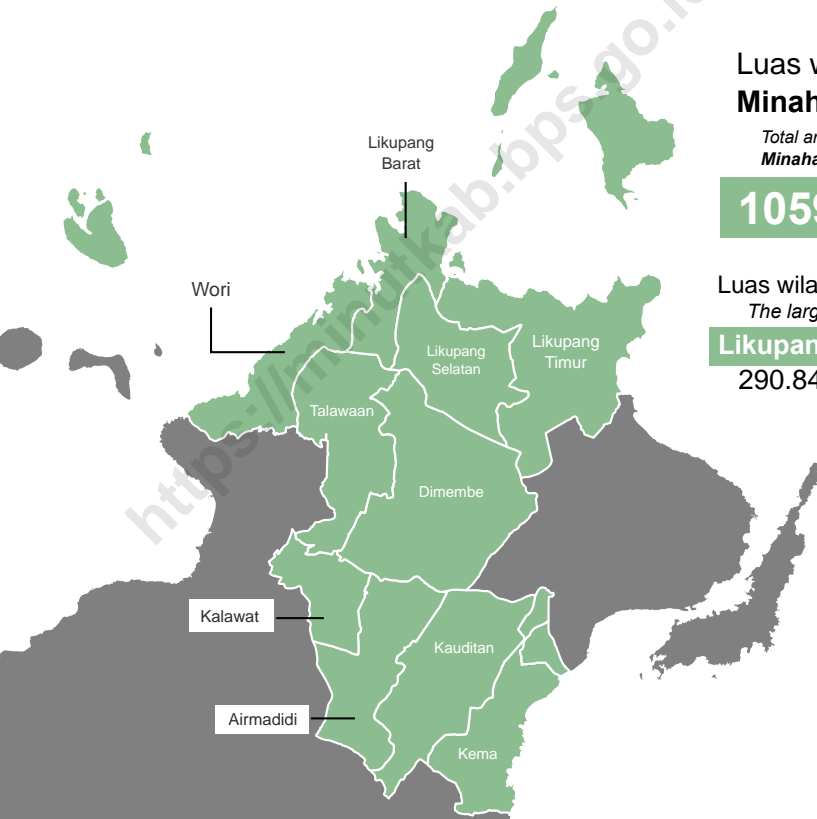
⁶ Mulai tahun 2010 mengadopsi System of National Account 2008 (SNA 2008)/Since 2010 is in line with System of National Account 2008 (SNA 2008)

⁷ Menggunakan tahun dasar 2010 (2010=100)/Using 2010 base year (2010=100)

⁸ Menggunakan proyeksi penduduk berdasarkan hasil SP2010/Using population projection based on SP2010

01

GEOGRAFI DAN IKLIM GEOGRAPHY AND CLIMATE



Luas wilayah **Kabupaten Minahasa Utara**

Total area covered in
Minahasa Utara Regency

1059.24 km²/sq.km

Luas wilayah terbesar
The largest area

Likupang Timur

290.84 km²/sq.km

Luas wilayah terkecil
The smallest area

Likupang Selatan

11.82 km²/sq.km



Bulan di 2021
dengan suhu tertinggi

*Month in 2020
with highest temperature*

**Oktober
October
35.8 °C**



Bulan di 2021
dengan curah hujan
tertinggi

*Month in 2020
with highest precipitation*

**Desember
December
694 mm**

<https://minutkab.bps.go.id>

PENJELASAN TEKNIS

1. Kabupaten Minahasa Utara terdiri dari 10 Kecamatan yaitu:
 - Kecamatan Kema
 - Kecamatan Kauditan
 - Kecamatan Airmadidi
 - Kecamatan Kalawat
 - Kecamatan Dimembe
 - Kecamatan Talawaan
 - Kecamatan Wori
 - Kecamatan Likupang Barat
 - Kecamatan Likupang Timur
 - Kecamatan Likupang Selatan

TECHNICAL NOTES

1. *Kabupaten Minahasa Utara has 10 Sub Districts. These include:*
 - *Kema Sub District*
 - *Kauditan Sub District*
 - *Airmadidi Sub District*
 - *Kalawat Sub District*
 - *Dimembe Sub District*
 - *Talawaan Sub District*
 - *Wori Sub District*
 - *Likupang Barat Sub District*
 - *Likupang Timur Sub District*
 - *Likupang Selatan Sub District*

<https://minutkab.bps.go.id>

ULASAN

Minahasa Utara memiliki ketinggian rata-rata +188,3 meter di atas permukaan laut, terletak pada 1°18'30" - 1°53'00" Lintang Utara, serta 124°44'00" - 125°11'00" Bujur Timur. Luas wilayah Minahasa utara adalah 1.059,24 km².

Akhir tahun 2021, wilayah administrasi Kabupaten Minahasa utara terdiri dari 10 wilayah kecamatan, luas masing-masing kecamatan, yaitu: Kema (78,76 km²), Kauditan (108,20 km²), Airmadidi (86,66 km²), Kalawat (39,03 km²), Dimembe (166,43 km²), Talawaan (82,51 km²), Wori (90,70 km²), Likupang Barat (104,29 km²), Likupang Timur (290,84 km²), serta Likupang Selatan (11,82 km²).

Berdasarkan elevasi (ketinggian dari permukaan laut), dataran di Kabupaten Minahasa utara berkisar 1-500 m.

Jarak antara Ibukota Kabupaten ke Ibukota Kecamatan Kecamatan:

1. Kema: 19,0 km
2. Kauditan: 10,0 km
3. Airmadidi: 4,0 km
4. Kalawat: 5,0 km
5. Dimembe : 10,0 km
6. Talawaan: 12,0 km
7. Wori: 30,0 km
8. Likupang Barat : 48,1 km
9. Likupang Timur : 30,3 km
10. Likupang Selatan : 25,0 km

DESCRIPTION

Minahasa Utara is an area with average high around 188,3 meters of sea surface, it is located between 1°18'30" - 1°53'00" north latitude, 124°44'00" - 125°11'00" east longitude. Minahasa utara Regency total area is 1.059,24 km².

In 2021, Minahasa utara is divided into eleven Sub Districts, the land area of each Sub District : Kema (78,76 km²), Kauditan (108,20 km²), Airmadidi (86,66 km²), Kalawat (39,03 km²), Dimembe (166,43 km²), Talawaan (82,51 km²), Wori (90,70 km²), Likupang Barat (104,29 km²), Likupang Timur (290,84 km²), and Likupang Selatan (11,82 km²).

Based on elevation (high of sea surface), land in Minahasa utara Regency is about 1-500 m.

Distance between Regency Capital to Sub District Capital each:

1. Kema: 19,0 kms
2. Kauditan: 10,0 kms
3. Airmadidi: 4,0 kms
4. Kalawat: 5,0 kms
5. Dimembe : 10,0 kms
6. Talawaan: 12,0 kms
7. Wori: 30,0 kms
8. Likupang Barat : 48,1 kms
9. Likupang Timur : 30,3 kms
10. Likupang Selatan : 25,0 kms

Wilayah Kabupaten Minahasa utara bagian utara berbatasan dengan Kabupaten Kepulauan Sitaro, Laut Sulawesi dan Laut Maluku, bagian timur berbatasan dengan Kota Bitung, bagian selatan berbatasan dengan Kabupaten Minahasa, dan bagian barat berbatasan dengan Kota Manado.

Territorial Boundaries of Minahasa utara Regency in northern area bordered by Sitaro Regency, Sea of Sulawesi, and Sea of Maluku, eastern area bordered by Bitung Municipality, southern area bordered by Minahasa Regency, and western area bordered by Manado Municipality.

<https://minutkab.bps.go.id>

1.1 KEADAAN GEOGRAFI GEOGRAPHY CONDITION

Tabel 1.1.1 **Luas Daerah dan Jumlah Pulau Menurut Kecamatan di Kabupaten Minahasa Utara, 2021**
Table 1.1.1 **Total Area and Number of Islands by Subdistrict in Minahasa Utara Regency, 2021**

Kecamatan <i>Subdistrict</i>	Ibukota Kecamatan <i>Capital of Subdistrict</i>	Luas <i>Total Area</i> (km ² /sq.km)
(1)	(2)	(3)
Kema	Kema Satu	78.76
Kauditan	Kauditan Satu	108.20
Airmadidi	Airmadidi Atas	86.66
Kalawat	Kolongan	39.03
Dimembe	Dimembe	166.43
Talawaan	Talawaan	82.51
Wori	Wori	90.70
Likupang Barat	Serey	104.29
Likupang Timur	Likupang Satu	290.84
Likupang Selatan	Kokoleh Satu	11.82
Minahasa Utara		1059.24

Lanjutan Tabel/*Continued Table 1.1.1*

Kecamatan <i>Subdistrict</i>	Persentase terhadap Luas Kabupaten Minahasa Utara <i>Percentage to Regency/Municipal Area</i>	Jumlah Pulau <i>Number of Islands</i>
(1)	(4)	(5)
Kema	7.44	-
Kauditan	10.21	-
Airmadidi	8.18	-
Kalawat	3.68	-
Dimembe	15.71	-
Talawaan	7.79	-
Wori	8.56	-
Likupang Barat	9.85	-
Likupang Timur	27.46	-
Likupang Selatan	1.12	-
Nama Kabupaten		

Sumber/*Source*: Badan Pusat Statistik Kabupaten Minahasa Utara/ *Statistics of Minahasa Utara Regency*

Tabel
Table 1.1.2

Tinggi Wilayah dan Jarak ke Ibukota Kabupaten Minahasa Utara Menurut Kecamatan di Kabupaten Minahasa Utara, 2021
Altitude and Distance to the Capital of Minahasa Utara Regency by Subdistrict in Minahasa Utara Regency,

Kecamatan Subdistrict	Tinggi Wilayah (mdpl) Altitude (m a.s.l)	Jarak ke Ibukota Kabupaten Distance to the Capital of Regency
(1)	(2)	(3)
Kema	2	19.00
Kauditan	400	10.00
Airmadidi	150	4.00
Kalawat	500	5.00
Dimembe	300	10.00
Talawaan	500	12.00
Wori	1	30.00
Likupang Barat	8	48.10
Likupang Timur	7	30.30
Likupang Selatan	15	25.00

Sumber/Source: Badan Pusat Statistik Kabupaten Minahasa Utara/ Statistics of Minahasa Utara Regency

1.2 KEADAAN IKLIM CLIMATE CONDITION

Tabel 1.2.1 **Pengamatan Unsur Iklim Menurut Bulan di Stasiun
Klimatologi Minahasa Utara, 2021**
*Observation of Climate Elements By Months at Klimatologi
Minahasa Utara Station, 2021*

Bulan Month	Suhu/Temperature (°C)			Kelembaban/Humidity (%)		
	Minimum	Rata-rata Average	Maksimum Maimum	Minimum	Rata-rata Average	Maksimum Maimum
(1)	(2)	(3)	(4)	(5)	(6)	(7)
Januari/January	20,6	27,4	33,2	58,0	83,1	98,0
Februari/February	22,2	27,8	33,9	60,0	81,4	99,0
Maret/March	21,4	27,5	33,0	54,0	82,5	98,0
April/April	21,8	28,9	34,2	54,0	77,3	98,0
Mei/May	22,2	28,6	34,0	53,0	79,9	99,0
Juni/June	21,6	28,7	33,8	40,0	76,2	98,0
Juli/July	21,6	28,4	33,8	50,0	76,5	98,0
Agustus/August	21,8	28,5	33,4	55,0	77,3	98,0
September/September	22,2	28,0	34,4	54,0	80,3	98,0
Oktober/October	22,2	29,3	35,8	48,0	76,4	98,0
November/November	21,7	27,9	33,4	57,0	83,6	98,0
Desember/December	22,4	27,4	33,6	58,0	84,2	98,0

Lanjutan Tabel/*Continued Table 1.2.1*

Bulan Month	Kecepatan Angin (m/det) Wind Velocity (m/sec)			Tekanan Udara/Atmospheric Pressure (mbar)		
	Minimum	Rata-rata Average	Maksimum Maimum	Minimum	Rata-rata Average	Maksimum Maimum
(1)	(8)	(9)	(10)	(11)	(12)	(13)
Januari/January	Calm	2,2	10,0	995,4	998,9	1002,2
Februari/February	Calm	2,4	10,0	995,9	999,7	1008,4
Maret/March	Calm	2,1	10,0	994,2	1000,0	1008,9
April/April	Calm	2,2	10,0	995,0	1000,3	1005,4
Mei/May	Calm	1,9	7,0	995,2	999,5	1009,0
Juni/June	Calm	1,9	6,0	997,4	1000,8	1010,6
Juli/July	Calm	2,2	7,0	996,5	999,8	1008,1
Agustus/August	Calm	1,7	8,0	996,7	1000,6	1005,3
September/September	Calm	1,6	10,0	995,2	1000,0	1003,5
Oktober/October	Calm	1,9	7,0	994,8	999,7	1008,2
November/November	Calm	1,9	9,0	988,7	999,0	1010,8
Desember/December	Calm	2,4	9,0	995,9	1000,2	1004,6

Lanjutan Tabel/*Continued Table 1.2.1*

Bulan Month	Jumlah Curah Hujan Number of Precipitation (mm)	Jumlah Hari Hujan (hari) Number of Rainy Days (day)	Penyinaran Matahari Duration of Sunshine (%)
(1)	(14)	(15)	(16)
Januari/January	657,1	22	32,3
Februari/February	356,8	20	32,3
Maret/March	614,4	26	31,0
April/April	233,4	19	62,6
Mei/May	333,6	21	43,4
Juni/June	212,3	16	51,6
Juli/July	328,4	18	45,8
Agustus/August	265,9	23	49,6
September/September	342,2	22	36,4
Oktober/October	156,3	17	56,2
November/November	431,7	24	36,4
Desember/December	664,0	25	32,4

Catatan/Note: *Calm* adalah kecepatan angin mendekati nol/*Calm is wind velocity close to zero*

Sumber/Source: Stasiun Klimatologi Minahasa Utara/ *Climatology Station of Minahasa Utara*

<https://minutkab.bps.go.id>

02

PEMERINTAHAN
GOVERNMENT



Keputusan Anggota DPRD Kabupaten Minahasa Utara 2021

*Number of Parlement Decision
Minahasa Utara Regency 2021*

147 keputusan
decisions



90%

Anggota DPRD
Kabupaten Minahasa Utara 2021
adalah **Laki-laki**

*of Parlement Member in Minhasa Utara
Regency 2021 is Men*

<https://minutkab.bps.go.id>

PENJELASAN TEKNIS

1. PNS atau Pegawai Negeri Sipil menurut UU No. 43 tahun 1999 adalah setiap warga Negara Republik Indonesia yang telah memenuhi syarat yang ditentukan, diangkat oleh pejabat yang berwenang dan disertai tugas dalam suatu jabatan negeri atau disertai tugas Negara lainnya dan digaji berdasarkan peraturan perundang-undangan yang berlaku.
2. Anggota Dewan Perwakilan Rakyat Daerah (DPRD) dipilih melalui pemilihan umum (pemilu) dan dilantik dalam masa jabatan lima tahun.

TECHNICAL NOTES

1. *PNS or a civil servant according to Law No. 43 of 1999 is every Indonesia citizen which qualify the requirement, legitimate by official authorities and entrusted with task in a position or entrusted with other official task and paid based on current regulations.*
2. *Regional House of Representatives (DPRD) members are elected through a general election and appointed for a five-years membership.*

ULASAN**DESCRIPTION**

Kabupaten Minahasa Utara pada tahun 2021 memiliki 10 Kecamatan yang terdiri dari 131 desa, dengan ibukotanya terletak di Kecamatan Airmadidi.

Minahasa Utara Regency has 10 Sub District which consist of 131 villages in 2021, the regency capital located in Airmadidi Sub District.

Jumlah wakil rakyat yang duduk pada lembaga legislatif, yaitu Dewan Perwakilan Rakyat Daerah (DPRD) sebanyak 29 orang, dengan 26 orang laki-laki dan 3 orang perempuan.

The number of legislative member in the House of Representative (DPRD) is 28 people, which is consists of 25 male and 3 female.

Keputusan yang dihasilkan oleh lembaga wakil rakyat ini selama tahun 2020 berupa 9 Peraturan Daerah, 2 Peraturan DPRD, 33 Keputusan DPRD, 16 Keputusan Pimpinan DPRD, dan 87 Keputusan Rapat.

The number of decision by the legislative member in the House of Representative in 2020 is 4 Local Regulation, , 29 Decision of The Regional House of Representatives, 10 Decisions of the Head of Assembly, and 143 Congress Committee Meeting.

Sampai tahun 2020 Jumlah PNS di Kabupaten Minahasa Utara sejumlah 3.178 orang, lebih dari setengah nya berjenis kelamin perempuan dan sebesar 66,8 persen merupakan lulusan Sarjana.

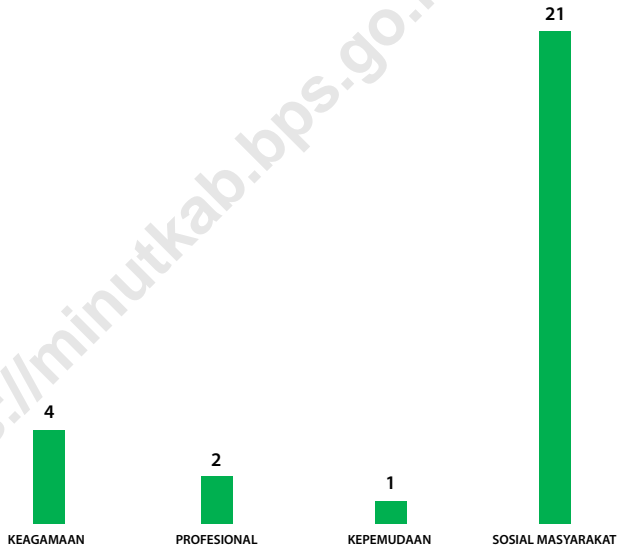
Until 2020, the number of civil servant in Minahasa Utara Regency is 3.178 people, more than half are female and about 66,8 percent are bachelor degree.

Di Minahasa Utara, terdapat 5 Kepolisian Sektor, yaitu di Kecamatan Airmadidi, Kauditan, Kema, Dimembe, dan Likupang Timur.

Minahasa Utara has 5 local police sector, they are located in Airmadidi, Kauditan, Kema, Dimembe, and Likupang Timur Sub District.

Gambar
Figures 2.1

**Jumlah Organisasi Menurut Jenisnya di Kabupaten
Minahasa Utara, 2021**
*Number of Organization by Type in Minahasa Utara
Regency, 2021*



Sumber/Source : Badan Kesbang dan Politik Kabupaten Minahasa Utara/ Board of Union Nation and Politics of Minahasa Utara Regency

2.1 WILAYAH ADMINISTRATIF ADMINISTRATIVE AREA

Tabel 2.1.1 **Jumlah Desa¹/Kelurahan Menurut Kecamatan di Kabupaten Minahasa Utara, 2016–2021**
Table 2.1.1 **Number of Villages¹/Kelurahan by Subdistrict in Minahasa Utara Regency, 2017–2021**

Kecamatan Subdistrict	2017	2018	2019	2020	2021
(1)	(2)	(3)	(4)	(5)	(6)
Kema	10	10	10	10	10
Kauditan	12	12	12	12	12
Airmadidi	9	9	9	9	9
Kalawat	12	12	12	12	12
Dimembe	11	11	11	11	11
Talawaan	12	12	12	12	12
Wori	20	20	20	20	20
Likupang Barat	20	20	20	20	20
Likupang Timur	18	18	18	18	18
Likupang Selatan	7	7	7	7	7
Minahasa Utara	131	131	131	131	131

Catatan/Note: ¹Termasuk Unit Permukiman Transmigrasi (UPT)/Include Transmigration Settlement Unit

Sumber/Source: Peraturan Kepala Badan Pusat Statistik Nomor 1 Tahun 2020 Tanggal 5 Februari 2020 tentang Perubahan Atas Peraturan Kepala Badan Pusat Statistik Nomor 3 Tahun 2019 tentang Kode dan Nama Wilayah Kerja Statistik Tahun 2019/Chief Statistician Regulation Number 1/2020, February 5 2020, as a revision of Chief Statistician Regulation Number 3 of 2019 on Code and Name of Regional Level of Data Collection.

2.2 DEWAN PERWAKILAN RAKYAT DAERAH REGIONAL HOUSE OF REPRESENTATIVE

Tabel 2.2.1 Jumlah Anggota Dewan Perwakilan Rakyat Daerah Menurut Partai Politik dan Jenis Kelamin di Kabupaten Minahasa Utara, 2021
Number of Regional House of Representatives's Members by Political Parties and Sex in Minahasa Utara Regency, 2021

Partai Politik <i>Political Parties</i>	Laki-laki <i>Male</i>	Perempuan <i>Female</i>	Jumlah <i>Total</i>
(1)	(2)	(3)	(4)
Partai Demokrasi Indonesia Perjuangan	8	1	9
Partai Nasional Demokrat	5	-	5
Partai Golongan Karya	3	1	4
Partai Demokrat	4	-	4
Partai Gerindra	-	1	1
Partai Kebangkitan Bangsa	1	-	1
Partai Perindo	1	-	1
Partai Bulan Bintang	1	-	1
Partai Amanat Nasional	1	-	1
Partai Hanura	1	-	1
Partai Keadilan dan Persatuan Indonesia	1	-	1
Minahasa Utara	26	3	29

Sumber/Source: DPRD Kabupaten Minahasa Utara/ Parliament of Minahasa Utara Regency

Tabel
Table 2.2.2**Banyaknya Keputusan Anggota DPRD Menurut Jenis Keputusan di Kabupaten Minahasa Utara, 2017 -2021**
Number of Members of Parliament Decision by Type of Decision in Minahasa Utara Regency, 2017 - 2021

Jenis Keputusan Type of Decision	Tahun/Year				
	2017	2018	2019	2020	2021
(1)	(2)	(3)	(4)	(5)	(6)
Peraturan Daerah	8	5	3	4	9
Peraturan DPRD	1	1	-	1	2
Keputusan DPRD	29	19	20	29	33
Keputusan Pimpinan DPRD	8	5	11	10	16
Rapat-rapat	291	109	119	143	87
Jumlah/Total	337	139	153	187	147

Sumber/Source: DPRD Kabupaten Minahasa Utara/ Parliament of Minahasa Utara Regency

2.3 SUMBER DAYA MANUSIA HUMAN RESOURCES

Tabel 2.3.1 **Jumlah Pegawai Negeri Sipil Menurut Jabatan dan Jenis Kelamin di Kabupaten Minahasa Utara, Desember 2020 dan Desember 2021**
Number of Civil Servants by Occupation and Sex in Minahasa Utara Regency, December 2020 dan December 2020

Jabatan Occupation	2020		
	Laki-laki Male	Perempuan Female	Jumlah Total
(1)	(2)	(3)	(4)
Jabatan Pimpinan Tinggi Utama <i>Senior Executives</i>	-	-	-
Jabatan Pimpinan Tinggi Madya <i>Middle Executives</i>	-	-	-
Jabatan Pimpinan Tinggi Pratama <i>Junior Executives</i>	21	8	29
Administrator/Administrator	90	69	159
Pengawas/Supervisor	158	208	366
Eselon V/5th Echelon	1	-	1
Jabatan Fungsional Dosen <i>Certain Functional Position for Lecturer</i>	-	-	-
Jabatan Fungsional Guru <i>Certain Functional Position for Teacher</i>	372	478	850
Jabatan Fungsional Medis <i>Certain Functional Position for Medical Field</i>	59	388	447
Jabatan Fungsional Teknis <i>Certain Functional Position for Technical Field</i>	31	50	81
Jabatan Fungsional Umum/Pelaksana <i>General Functional Position</i>	372	478	850
Jumlah/Total	1 044	2 260	3 304

Lanjutan Tabel/Continued Table 2.3.1

Jabatan Occupation	2021		Jumlah Total
	Laki-laki Male	Perempuan Female	
(1)	(5)	(6)	(7)
Jabatan Pimpinan Tinggi Utama <i>Senior Executives</i>	-	-	-
Jabatan Pimpinan Tinggi Madya <i>Middle Executives</i>	-	-	-
Jabatan Pimpinan Tinggi Pratama <i>Junior Executives</i>	21	7	28
Administrator/Administrator	81	59	140
Pengawas/Supervisor	170	210	380
Eselon V/5th Echelon	1	-	1
Jabatan Fungsional Dosen <i>Certain Functional Position for Lecturer</i>	-	-	-
Jabatan Fungsional Guru <i>Certain Functional Position for Teacher</i>	293	1 008	1 301
Jabatan Fungsional Medis <i>Certain Functional Position for Medical Field</i>	53	379	432
Jabatan Fungsional Teknis <i>Certain Functional Position for Technical Field</i>	29	50	79
Jabatan Fungsional Umum/Pelaksana <i>General Functional Position</i>	375	501	876
Jumlah/Total	1 023	2 214	3 237

Sumber/Source: Badan Kepegawaian Negara (BKN)/National Civil Service Agency

Tabel
Table 2.3.2

Jumlah Pegawai Negeri Sipil Menurut Tingkat Pendidikan dan Jenis Kelamin di Kabupaten Minahasa Utara, Desember 2020 dan Desember 2021
Number of Civil Servants by Educational Level and Sex in Minahasa Utara Regency, Desember 2020 and Desember 2021

Tingkat Pendidikan <i>Educational Level</i>	2020		
	Laki-laki <i>Male</i>	Perempuan <i>Female</i>	Jumlah <i>Total</i>
(1)	(2)	(3)	(4)
Sekolah Dasar (SD) <i>Primary School</i>	3	–	3
Sekolah Menengah Pertama (SMP) <i>Junior High School</i>	3	3	6
Sekolah Menengah Atas (SMA) <i>Senior High School</i>	220	327	547
Diploma I/Akta I <i>Diploma I/Akta I</i>	1	35	36
Diploma II/Akta II <i>Diploma II/Akta II</i>	19	73	92
Diploma III/Akta III <i>Diploma III/Akta III</i>	40	205	245
Diploma IV/Akta IV <i>Diploma IV/Akta IV</i>	18	45	63
S1/Sarjana <i>Under Graduate/Bachelor</i>	668	1 457	2 125
S2/Pasca Sarjana <i>Graduate</i>	72	115	187
S3/Doktor/Ph.D <i>Post Graduate</i>
Jumlah/Total	1 044	2 260	3 304

Lanjutan Tabel/*Continued Table 2.3.2*

Tingkat Pendidikan <i>Educational Level</i>	2021		
	Laki-laki <i>Male</i>	Perempuan <i>Female</i>	Jumlah <i>Total</i>
(1)	(5)	(6)	(7)
Sekolah Dasar (SD) <i>Primary School</i>	3	-	3
Sekolah Menengah Pertama (SMP) <i>Junior High School</i>	2	3	5
Sekolah Menengah Atas (SMA) <i>Senior High School</i>	198	272	470
Diploma I/Akta I <i>Diploma I/Akta I</i>	1	31	32
Diploma II/Akta II <i>Diploma II/Akta II</i>	17	68	85
Diploma III/Akta III <i>Diploma III/Akta III</i>	40	216	256
Diploma IV/Akta IV <i>Diploma IV/Akta IV</i>	16	47	63
S1/Sarjana <i>Under Graduate/Bachelor</i>	672	1 455	2 127
S2/Pasca Sarjana <i>Graduate</i>	74	120	194
S3/Doktor/Ph.D <i>Post Graduate</i>	-	2	2
Jumlah/Total	1 023	2 214	3 237

Sumber/Source: Badan Kepegawaian Negara (BKN)/*National Civil Service Agency*

Tabel
Table 2.3.3

**Jumlah Pegawai Negeri Sipil Menurut Tingkat
Kepangkatan dan Jenis Kelamin di Kabupaten Minahasa
Utara, Desember 2020 dan Desember 2021**
*Number of Civil Servants by Hierarchy and Sex in Minahasa
Utara Regency, Desember 2020 and Desember 2021*

Pangkat/Golongan/Ruang Hierarchy	2020		
	Laki-laki Male	Perempuan Female	Jumlah Total
(1)	(2)	(3)	(4)
Golongan I/Range I	4	–	4
1. I/A (Juru Muda)/Junior Clerk	–	–	–
2. I/B (Juru Muda Tingkat I)/First Class Junior Clerk	2	–	2
3. I/C (Juru)/Clerk	–	–	–
4. I/D (Juru Tingkat I)/First Class Clerk	2	–	2
Golongan II/Range II	165	222	387
5. II/A (Pengatur Muda)/Junior Supervisor	15	16	31
6. II/B (Pengatur Muda Tingkat I) First Class Junior Supervisor	53	50	103
7. II/C (Pengatur)/Supervisor	67	85	152
8. II/D (Pengatur Tingkat I)/First Class Supervisor	30	71	101
Golongan III/Range III	672	1 541	2 213
9. III/A (Penata Muda)/Junior Superintendent	142	339	481
10. III/B (Penata Muda Tingkat I) First Class Junior Superintendent	143	386	529
11. III/C (Penata)/Superintendent	177	394	571
12. III/D (Penata Tingkat I)/First Class Superintendent	210	422	632
Golongan IV/Range IV	203	497	700
13. IV/A (Pembina)/Administrator	96	256	352
14. IV/B (Pembina Tingkat I)/First Class Administrator	87	232	319
15. IV/C (Pembina Utama Muda)/Junior Administrator	19	9	28
16. IV/D (Pembina Utama Madya)/Middle Administrator	1	–	1
17. IV/E (Pembina Utama)/Senior Administrator	–	–	–
Jumlah/Total	1 044	2 260	3 304

Lanjutan Tabel/Continued Table 2.3.3

Pangkat/Golongan/Ruang <i>Hierarchy</i>	2021		Jumlah <i>Total</i>
	Laki-laki <i>Male</i>	Perempuan <i>Female</i>	
(1)	(5)	(6)	(7)
Golongan I/Range I	4	–	4
1. I/A (Juru Muda)/ <i>Junior Clerk</i>	–	–	–
2. I/B (Juru Muda Tingkat I)/ <i>First Class Junior Clerk</i>	2	–	2
3. I/C (Juru)/ <i>Clerk</i>	–	–	–
4. I/D (Juru Tingkat I)/ <i>First Class Clerk</i>	2	–	2
Golongan II/Range II	151	201	352
5. II/A (Pengatur Muda)/ <i>Junior Supervisor</i>	15	13	28
6. II/B (Pengatur Muda Tingkat I) <i>First Class Junior Supervisor</i>	46	38	84
7. II/C (Pengatur)/ <i>Supervisor</i>	60	78	138
8. II/D (Pengatur Tingkat I)/ <i>First Class Supervisor</i>	30	72	102
Golongan III/Range III	665	1 520	2 185
9. III/A (Penata Muda)/ <i>Junior Superintendent</i>	169	359	528
10. III/B (Penata Muda Tingkat I) <i>First Class Junior Superintendent</i>	124	328	452
11. III/C (Penata)/ <i>Superintendent</i>	150	373	523
12. III/D (Penata Tingkat I)/ <i>First Class Superintendent</i>	222	460	682
Golongan IV/Range IV	203	493	696
13. IV/A (Pembina)/ <i>Administrator</i>	94	251	345
14. IV/B (Pembina Tingkat I)/ <i>First Class Administrator</i>	86	234	320
15. IV/C (Pembina Utama Muda)/ <i>Junior Administrator</i>	22	8	30
16. IV/D (Pembina Utama Madya)/ <i>Middle Administrator</i>	1	–	1
17. IV/E (Pembina Utama)/ <i>Senior Administrator</i>	–	–	–
Jumlah/Total	1 023	2 214	3 237

Sumber/Source: Badan Kepegawaian Negara (BKN)/National Civil Service Agency

Tabel 2.3.4 Jumlah Organisasi Menurut Jenisnya di Kabupaten Minahasa Utara, 2021
Number of Organization by Type in Minahasa Utara Regency, 2021

Jenis Type	(2018)	(2019)	(2020)	(2021)
(1)	(2)	(3)	(4)	(5)
Keagamaan	3	5	5	4
Profesional	3	3	2	2
Kepemudaan	-	1	1	1
Sosial Masyarakat	13	17	19	21
Lingkungan Hidup	1	1	-	-
Minahasa Utara	17	27	27	28

Sumber/Source: Badan Kesbang dan Politik Kabupaten Minahasa Utara/ Board of Union Nation and Politics of Minahasa Utara Regency

2.4 KEUANGAN PEMERINTAH GOVERNMENT FINANCE

Tabel 2.4.1 **Realisasi Pendapatan Pemerintah Kabupaten Minahasa Utara Menurut Jenis Pendapatan (ribu rupiah), 2017–2020**
Table 2.4.1 **Realization Minahasa Utara Regency/Municipal Government Revenues by Kind of Revenues (thousand rupiahs), 2017–2020**

Jenis Pendapatan/Kind of Revenues	2017	2018
(1)	(2)	(3)
1. Pendapatan Asli Daerah (PAD)/Regional Revenue
1.1 Pajak Daerah/Regional Tax
1.2 Retribusi Daerah/Regional Retribution
1.3 Hasil Perusahaan Milik Daerah dan Pengelolaan Kekayaan Daerah yang Dipisahkan/Regional-Owned Company Revenue and Separated Management of Regional Wealth
1.4 Lain-lain PAD yang Sah/Other Regional Revenue
2. Dana Perimbangan/Balance Funds
2.1 Bagi Hasil Pajak/Tax Sharing Revenue
2.2 Bagi Hasil Bukan Pajak/Sumber Daya Alam/Non-Tax Sharing Revenue/Natural Resources
2.3 Dana Alokasi Umum/General Allocation Fund
2.4 Dana Alokasi Khusus/Special Allocation Fund
3. Lain-lain Pendapatan yang Sah/Other Revenue
3.1 Pendapatan Hibah/Grant
3.2 Dana Darurat/Emergency Fund
3.3 Dana Bagi Hasil Pajak dari Provinsi dan Pemerintah Daerah Lainnya/Tax Sharing Revenue from Provincial and Other Regional Governments
3.4 Dana Penyesuaian dan Otonomi Daerah/Regional Adjustment and Autonomy Fund
3.5 Bantuan Keuangan dari Provinsi atau Pemerintah Daerah Lainnya/Financial Assistance from Provincial or Other Regional Governments
3.6 Lainnya/Others
Jumlah/Total

Lanjutan Tabel/*Continued Table 2.4.1*

Jenis Pendapatan/ <i>Kind of Revenues</i>	2019	2020
(1)	(4)	(5)
1. Pendapatan Asli Daerah (PAD)/<i>Regional Revenue</i>	107 186 871	75 169 138
1.1 Pajak Daerah/ <i>Regional Tax</i>	63 720 853	45 777 394
1.2 Retribusi Daerah/ <i>Regional Retribution</i>	25 338 960	15 484 115
1.3 Hasil Perusahaan Milik Daerah dan Pengelolaan Kekayaan Daerah yang Dipisahkan/ <i>Regional-Owned Company Revenue and Separated Management of Regional Wealth</i>	967 824	546 866
1.4 Lain-lain PAD yang Sah/ <i>Other Regional Revenue</i>	17 159 235	13 360 763
2. Dana Perimbangan/<i>Balance Funds</i>	754 799 950	640 189 496
2.1 Bagi Hasil Pajak/ <i>Tax Sharing Revenue</i>	36 029 708	11 390 663
2.2 Bagi Hasil Bukan Pajak/Sumber Daya Alam/ <i>Non-Tax Sharing Revenue/Natural Resources</i>	14 357 481	10 739 632
2.3 Dana Alokasi Umum/ <i>General Allocation Fund</i>	519 367 219	472 542 815
2.4 Dana Alokasi Khusus/ <i>Special Allocation Fund</i>	185 045 542	145 516 386
3. Lain-lain Pendapatan yang Sah/<i>Other Revenue</i>	19 445 800	911 585
3.1 Pendapatan Hibah/ <i>Grant</i>	19 445 800	911 585
3.2 Dana Darurat/ <i>Emergency Fund</i>
3.3 Dana Bagi Hasil Pajak dari Provinsi dan Pemerintah Daerah Lainnya/ <i>Tax Sharing Revenue from Provincial and Other Regional Governments</i>
3.4 Dana Penyesuaian dan Otonomi Daerah/ <i>Regional Adjustment and Autonomy Fund</i>
3.5 Bantuan Keuangan dari Provinsi atau Pemerintah Daerah Lainnya/ <i>Financial Assistance from Provincial or Other Regional Governments</i>
3.6 Lainnya/ <i>Others</i>
Jumlah/<i>Total</i>

Sumber/*Source*: Badan Keuangan Kabupaten Minahasa Utara/*Financial Department of Minahasa Utara Regency*

Tabel 2.4.2 Realisasi Belanja Pemerintah Kabupaten Minahasa Utara Menurut Jenis Belanja (ribu rupiah), 2017–2020
Table Realization Minahasa Utara Regency/Municipal Government Expenditures by Kind of Expenditures (thousand rupiahs), 2017–2020

Jenis Pendapatan Kind of Revenues	2017	2018
(1)	(2)	(3)
1. Belanja Tidak Langsung/Indirect Expenditures
1.1 Belanja Pegawai/Personnel Expenditures
1.2 Belanja Bunga/Interest Expenditures
1.3 Belanja Subsidi/Subsidies Expenditures
1.4 Belanja Hibah/Grant Expenditures
1.5 Belanja Bantuan Sosial/Social Aid Expenditures
1.6 Belanja Bagi Hasil/Sharing Fund Expenditure
1.7 Belanja Bantuan Keuangan/Financial Aids Expenditures
1.8 Belanja Tidak Terduga/Unpredicted Expenditures
2. Belanja Langsung/Direct Expenditures
2.1 Belanja Pegawai/Personnel Expenditures
2.2 Belanja Barang dan Jasa/Goods and Services Expenditures
2.3 Belanja Modal/Capital Expenditure
Jumlah/Total

Lanjutan Tabel/*Continued Table 2.4.2*

Jenis Pendapatan <i>Kind of Revenues</i>	2019	2020
(1)	(4)	(5)
1. Belanja Tidak Langsung/<i>Indirect Expenditures</i>	684 468 955	597 120 011
1.1 Belanja Pegawai/ <i>Personnel Expenditures</i>	356 942 710	340 786 236
1.2 Belanja Bunga/ <i>Interest Expenditures</i>	309 313 695	194 978 095
1.3 Belanja Subsidi/ <i>Subsidies Expenditures</i>	10 236 550	60 620 681
1.4 Belanja Hibah/ <i>Grant Expenditures</i>	7 976 000	735 000
1.5 Belanja Bantuan Sosial/ <i>Social Aid Expenditures</i>	214 105 679	102 165 738
1.6 Belanja Bagi Hasil/ <i>Sharing Fund Expenditure</i>	36 389 134	19 968 389
1.7 Belanja Bantuan Keuangan/ <i>Financial Aids Expenditures</i>	54 185 075	36 682 652
1.8 Belanja Tidak Terduga/ <i>Unpredicted Expenditures</i>	59 042 696	32 674 332
2. Belanja Langsung/<i>Direct Expenditures</i>	61 656 698	12 663 213
2.1 Belanja Pegawai/ <i>Personnel Expenditures</i>	2 832 077	204 151
2.2 Belanja Barang dan Jasa/ <i>Goods and Services Expenditures</i>	191 226	65 808 333
2.3 Belanja Modal/ <i>Capital Expenditure</i>	191 226	65 808 333
Jumlah/<i>Total</i>	898 574 634	765 094 082

Sumber/*Source*: DPRD Kabupaten Minahasa Utara/ *Parliament of Minahasa Utara Regency*

<https://minutkab.bps.go.id>

03

PENDUDUK DAN KETENAGAKERJAAN POPULATION AND EMPLOYMENT

Jumlah Penduduk Angkatan Kerja Kabupaten Minahasa Utara 2021

Number of labor force

Minahasa Utara Regency 2021



56.95%

Bekerja
Employed

5.03%

Tidak Bekerja
Unemployed

Jumlah Penduduk Bukan Angkatan Kerja Kabupaten Minahasa Utara 2021

Number of non labor force

Minahasa Utara Regency 2021



22.3%

Mengurus Rumah Tangga
Taking care of household



7.16%

Bersekolah
Studying

<https://minutkab.bps.go.id>

PENJELASAN TEKNIS**TECHNICAL NOTES**

1. Sumber utama data kependudukan adalah sensus penduduk yang dilaksanakan setiapsepuluh tahun sekali. Sensus penduduk telah dilaksanakan sebanyak dua kali di Kabupaten Minahasa Utara, yaitu tahun 2010 dan 2020. Di dalam sensus penduduk, pencacahan dilakukan terhadap seluruh penduduk yang berdomisili di wilayah teritorial Indonesia termasuk warga negara asing kecuali anggota korps diplomatik negara sahabat beserta keluarganya. Metode pengumpulan data dalam sensus dilakukan dengan wawancara antara petugas sensus dengan responden. Pencatatan penduduk menggunakan konsep usual residence, yaitu konsep di mana penduduk biasa bertempat tinggal. Bagi penduduk yang bertempat tinggal tetap dicacah di mana mereka biasa tinggal, sedangkan untuk penduduk yang tidak bertempat tinggal tetap dicacah di tempat di mana mereka ditemukan petugas sensus pada malam 'Hari Sensus'. Termasuk penduduk yang tidak bertempat tinggal tetap adalah tuna wisma, awak kapal berbendera Indonesia, penghuni perahu/rumah apung, masyarakat terpencil/terasing, dan pengungsi. Bagi mereka yang mempunyai tempat tinggal tetap dan sedang bepergian

1. *The main source of demographic data is population census, which is conducted every ten years. Population Census in Minahasa Utara Regency has been conducted twice in 2010 and 2020. The population census enumerates all residents who domicile in the entire territory of Indonesia including foreign citizens except the diplomatic corps members and their families. The method of data collection in a population census involves interviewing respondents. Enumeration of the population uses the concept of "usual residence", which is the concept of "places where people usually live". De jure was applied to the permanent residents, while de facto was applied to non-permanent residents. The permanent residents were enumerated in place where they normally live, the non-permanent residents were enumerated where they were found by the enumerators, on the night of 'Census Date'. The non permanent residents include homeless people, ship crew, boat people, remote area community, and internally displaced persons. Those who had permanent residence and had been travelling away from their home for six months or more were not enumerated in their permanent place, but in the place where they were during the census. For the*

ke luar wilayah lebih dari enam bulan, tidak dicacah di tempat tinggalnya, tetapi dicacah di tempat tujuannya. Untuk tahun yang tidak dilaksanakan sensus penduduk, data kependudukan diperoleh dari hasil proyeksi penduduk. Proyeksi penduduk merupakan suatu perhitungan ilmiah yang didasarkan pada asumsi dari komponen-komponen perubahan penduduk, yaitu kelahiran, kematian, dan migrasi.

periods where the population census is not conducted, population projection is done to estimate population during those years. The population projection is an estimate based on the demographic components, such as birth, death, and migration.

2. Penduduk Indonesia adalah semua orang yang berdomisili di wilayah teritorial Indonesia selama 6 bulan atau lebih dan atau mereka yang berdomisili kurang dari 6 bulan tetapi bertujuan menetap. *2. The population of Indonesia are all residents of the entire territory of Indonesia who have stayed for six months or longer, and those who intended to stay more than six months even though their length of stay is less than six months.*
3. Laju pertumbuhan penduduk adalah angka yang menunjukkan persentase pertambahan penduduk dalam jangka waktu tertentu. *3. The growth rate of population is the number that show percentage of population growth within a specified period.*
4. Kepadatan penduduk adalah rasio banyaknya penduduk per kilometer persegi. *4. Population density is ratio of population per square kilometer.*
5. Rasio jenis kelamin adalah perbandingan antara penduduk laki-laki dan penduduk perempuan pada suatu wilayah dan waktu tertentu. Biasanya dinyatakan dengan banyaknya penduduk laki-laki untuk 100 *5. Sex ratio is the ratio of males population to females population in a given area and time, usually expressed as the number of males for every 100 females.*

penduduk perempuan.

- | | |
|--|--|
| <p>6. Distribusi penduduk adalah pola persebaran penduduk di suatu wilayah, baik berdasarkan batas-batas geografis maupun berdasarkan batas-batas administrasi pemerintahan.</p> | <p>6. <i>Population distribution is the pattern of population distribution in an area, either by geographic boundaries or by government administrative boundaries.</i></p> |
| <p>7. Komposisi penduduk adalah pola persebaran penduduk menurut karakteristiknya, contoh: penduduk menurut kelompok umur, penduduk menurut jenis kelamin.</p> | <p>7. <i>Population composition is the pattern of population distribution by its characteristics, example: population by age group, population by sex.</i></p> |

<https://minutkab.bps.go.id>

ULASAN

DESCRIPTION

Kependudukan

Penduduk Kabupaten Minahasa Utara berdasarkan Proyeksi Sensus Penduduk 2021 sebanyak 226.915.

Population

Minahasa Utara population based on SP2020 projection were 226.915

Ketenagakerjaan

Penduduk Minahasa Utara berusia 15 tahun atau lebih pada tahun 2021 mencapai 174 ribu orang. Sebanyak 62 persen dari jumlah tersebut adalah angkatan kerja dan 92 persen penduduk angkatan kerja memiliki kegiatan utama bekerja.

Employment

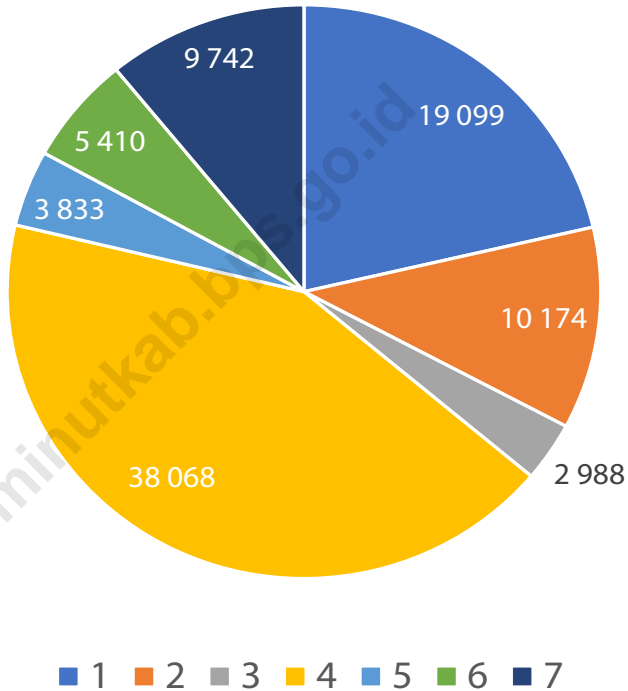
The population of Sulawesi Utara aged 15 years or more in 2020 reached 155 thousand people. As many as 62 percent of that population is labour force population and 92 percent labour force population has working as their main activity.

<https://minutkab.bps.go.id>

Gambar 3.1
Figures

Penduduk Berumur 15 Tahun Ke Atas yang Bekerja Selama Seminggu yang Lalu Menurut Status Pekerjaan Utama dan Jenis Kelamin di Kabupaten Minahasa Utara, 2021

Population 15 Years of Age and Over who Worked During The Previous Week by Main Employment Status and Sex in Minahasa Utara Regency, 2021



- Catatan/Note: ¹
1. Berusaha sendiri/*Own account worker*
 2. Berusaha dibantu buruh tidak tetap/buruh tidak dibayar
Employer assisted by temporary worker/unpaid worker
 3. Berusaha dibantu buruh tetap/buruh dibayar
Employer assisted by permanent worker/paid worker
 4. Buruh/Karyawan/Pegawai/*Employee*
 5. Pekerja bebas pertanian/*Agriculture casual worker*
 6. Pekerja bebas bukan pertanian/*Non-agriculture casual worker*
 7. Pekerja keluarga/tak dibayar/*Family worker/unpaid worker*

Sumber/Source: BPS, Survei Angkatan Kerja Nasional (Sakernas) Agustus/BPS-Statistics Indonesia, August National Labor Force Survey

3.1 PENDUDUK POPULATION

Tabel 3.1.1 Penduduk, Laju Pertumbuhan Penduduk, Distribusi Persentase Penduduk, Kepadatan Penduduk, Rasio Jenis Kelamin Penduduk Menurut Kecamatan di Kabupaten Minahasa Utara, 2021
Population, Population Growth Rate, Percentage Distribution of Population, Population Density, and Population Sex Ratio by Subdistrict in Minahasa Utara Regency, 2021

Kecamatan Subdistrict	Penduduk (ribu) Population (thousand)	Laju Pertumbuhan Penduduk per Tahun 2020–2021 Annual Population Growth Rate (%) 2020–2021
(1)	(2)	(3)
Kema	17 914	1,65
Kauditan	28 935	1,88
Airmadidi	31 180	1,50
Kalawat	33 160	2,02
Dimembe	27 828	1,86
Talawaan	22 680	2,30
Wori	20 860	1,40
Likupang Barat	17 964	0,57
Likupang Timur	20 578	2,03
Likupang Selatan	5816	1,24
Minahasa Utara	226 915	1,71

Lanjutan Tabel/*Continued Table* 3.1.1

Kecamatan Subdistrict	Persentase Penduduk Percentage of Total Population	Kepadatan Penduduk per km² Population Density per sq.km
(1)	(7)	(8)
Kema	8,05	109.45
Kauditan	12,60	132.97
Airmadidi	13,75	176.64
Kalawat	14,42	423.26
Dimembe	12,16	82.84
Talawaan	10,07	134.01
Wori	9,29	111.70
Likupang Barat	7,95	84.23
Likupang Timur	9,15	34.43
Likupang Selatan	2,55	243.40
Minahasa Utara	100	105.25

Lanjutan Tabel/*Continued Table 3.1.1*

Kecamatan <i>Subdistrict</i>	Rasio Jenis Kelamin Penduduk <i>Population Sex Ratio</i>
(1)	(11)
Kema	107,82
Kauditan	101,12
Airmadidi	103,68
Kalawat	100,73
Dimembe	101,84
Talawaan	105,12
Wori	105,90
Likupang Barat	104,51
Likupang Timur	105,47
Likupang Selatan	102,16
Minahasa Utara	103,5

Catatan/*Note*: Rasio jenis kelamin berdasarkan data SP2020/*Population Sex Ratio based on SP2020 data*

Sumber/*Source*: Hasil proyeksi SP2020 (September)/*The result of the 2020 Population Census (September)*

Tabel
Table 3.1.2

Jumlah Penduduk Menurut Kelompok Umur dan Jenis Kelamin di Kabupaten Minahasa Utara, 2021
Population by Age Groups and Sex in Minahasa Utara Regency, 2021

Kelompok Umur <i>Age Groups</i>	Jenis Kelamin/Sex		
	Laki-Laki <i>Male</i>	Perempuan <i>Female</i>	Jumlah <i>Total</i>
(1)	(2)	(3)	(4)
0-4	8 578	8 198	16 776
5-9	8 961	8 865	17 826
10-14	9 139	8 652	17 791
15-19	9 064	8 690	17 754
20-24	9 668	8 837	18 505
25-29	9 378	8 925	18 303
30-34	9 247	8 618	17 865
35-39	8 473	8 052	16 525
40-44	8 465	8 005	16 470
45-49	7 677	7 447	15 124
50-54	7 152	6 866	14 018
55-59	6 068	5 975	12 043
60-64	4 924	5 001	9 925
65-69	3 831	3 928	7 759
70-74	2 525	2 582	5 107
75+	2 279	2 845	5 124
Minahasa Utara	115 429	111 486	226 915

Sumber/Source: Hasil Proyeksi Interim SP2020

3.2 KETENAGAKERJAAN EMPLOYMENT

Tabel 3.2.1 **Persentase Penduduk Berumur 15 Tahun Keatas Menurut Jenis Kegiatan Selama Seminggu yang Lalu dan Jenis Kelamin di Kabupaten Minahasa Utara, 2021**
Percentage of population Aged 15 Years and Over by Type of Activity During The Previous Week and Sex in Minahasa Utara Regency, 2021

Kegiatan Utama <i>Main Activity</i>	Jenis Kelamin/Sex		
	Laki-Laki <i>Male</i>	Perempuan <i>Female</i>	Laki-Laki+ Perempuan <i>Male+Female</i>
(1)	(2)	(3)	(4)
I, Angkatan Kerja/Economically Active			
1, Bekerja/ <i>Working</i>	36,23	20,72	56,95
2, Pengangguran Terbuka/ <i>Unemployment</i>	3,51	1,52	5,03
II, Bukan Angkatan Kerja/Not Economically Active			
1, Sekolah/ <i>Attending School</i>	3,12	4,03	7,16
2, Mengurus Rumah Tangga/ <i>Housekeeping</i>	2,37	19,94	22,3
3, Lainnya/ <i>Others</i>	5,42	3,13	8,55
Jumlah/Total	50,66	49,34	100

Catatan/Note:

Sumber/Source: BPS, Survei Angkatan Kerja Nasional (Sakernas) Agustus/BPS-Statistics Indonesia, August National Labor Force Survey

Tabel
Table 3.2.2

Persentase Penduduk Berumur 15 Tahun ke Atas Menurut Pendidikan Tertinggi yang Ditamatkan dan Jenis Kegiatan Selama Seminggu yang Lalu di Kabupaten Minahasa Utara, 2021

Percentage of opulation 15 Years of Age and Over by Educational Attainment and Type of Activity During the Previous Week in Minahasa Utara Regency, 2021

Pendidikan Tertinggi yang Ditamatkan ¹ <i>Educational Attainment¹</i>	Angkatan Kerja/ <i>Economically Active</i>			Persentase Bekerja terhadap Angkatan Kerja <i>Percentage of Working to Economically Active</i>
	Bekerja <i>Working</i>	Pengangguran ² <i>Unemployment²</i>	Jumlah Angkatan Kerja <i>Total of Economically Active</i>	
(1)	(2)	(3)	(4)	(5)
0	14,28	0,47	14,75	96,82
1	9,94	0,73	10,67	93,14
2	23,66	3,31	26,97	87,72
3	9,07	0,52	9,59	94,55
Jumlah/Total	56,95	5,03	61,98	91,88

Lanjutan Tabel/Continued Table 3.2.2

Pendidikan Tertinggi yang Ditamatkan ¹ <i>Educational Attainment¹</i>	Bukan Angkatan Kerja <i>Not Economically Active</i>	Jumlah <i>Total</i>	Persentase Angkatan Kerja terhadap Penduduk Usia Kerja <i>Percentage of Economically Active to Working Age Population</i>
(1)	(6)	(7)	(8)
0	9,71	24,46	60,30
1	11,61	22,28	47,89
2	15,12	42,09	64,08
3	1,58	11,17	85,85
Jumlah/Total	38,02	100,00	61,98

Catatan/Note:

- ¹ 0. ≤ Sekolah Dasar (SD)/≤ *Primary School*
1. Sekolah Menengah Pertama/*Junior High School*
2. Sekolah Menengah Atas/*Senior High School*
3. Perguruan Tinggi/*Collage*
- ² 1. Mencari pekerjaan/*Looking for work*
2. Mempersiapkan usaha/*Establishing a new business/firm*
3. Merasa tidak mungkin mendapat pekerjaan/*Feeling hopeless in looking for work (discouraged job seekers)*
4. Sudah punya pekerjaan tetapi belum mulai bekerja/*Having job already but not starting to work yet*

Sumber/Source: BPS, Survei Angkatan Kerja Nasional (Sakernas) Agustus/BPS-Statistics Indonesia, August National Labor Force Survey

Tabel
Table 3.2.3

Presentase enduduk Berumur 15 Tahun Ke Atas yang Bekerja Selama Seminggu yang Lalu Menurut Status Pekerjaan Utama dan Jenis Kelamin di Kabupaten Minahasa Utara, 2021
Percentage of Population 15 Years of Age and Over who Worked During The Previous Week by Main Employment Status and Sex in Minahasa Utara Regency, 2021

Status Pekerjaan Utama <i>Main Employment Status</i>	Laki-Laki <i>Male</i>	Perempuan <i>Female</i>	Jumlah <i>Total</i>
(1)	(2)	(3)	(4)
Berusaha sendiri <i>Own account worker</i>	7,31	4,87	12,18
Berusaha dibantu buruh tidak tetap/buruh tidak dibayar <i>Employer assisted by temporary worker/unpaid worker</i>	2,80	3,68	6,49
Berusaha dibantu buruh tetap/buruh dibayar <i>Employer assisted by permanent worker/paid worker</i>	0,66	1,24	1,91
Buruh/Karyawan/Pegawai/ <i>Employee</i>	15,92	8,35	24,27
Pekerja bebas pertanian <i>Agriculture casual worker</i>	0,56	1,88	2,44
Pekerja bebas bukan pertanian <i>Agriculture casual worker</i>	1,68	1,77	3,45
Pekerja keluarga/tak dibayar <i>Family worker/unpaid worker</i>	2,56	3,65	6,21
Jumlah/Total	31,50	25,45	56,95

Sumber/Source: BPS, Survei Angkatan Kerja Nasional (Sakernas) Agustus/BPS-Statistics Indonesia, August National Labor Force Survey

<https://minutkab.bps.go.id>

04

SOSIAL DAN KESEJAHTERAAN RAKYAT
SOCIAL AND WELFARE



**Banyaknya murid berdasarkan
berdasarkan jenjang pendidikan
di Kabupaten Minahasa Utara**

*Number of Students based on Level of Education
Minahasa Utara Regency 2021*

19 048

SD
Elementary School

8 793

SMP
Junior High School

5 051

SMA
Senior High School



99.87%

**Penduduk di
Kabupaten Minahasa Utara 2021
melek huruf**

Population in Minahasa Utara
Regency is literated

PENJELASAN TEKNIS

1. Tidak/belum pernah sekolah adalah mereka yang tidak pernah atau belum pernah terdaftar dan tidak pernah atau belum pernah aktif mengikuti pendidikan di suatu jenjang pendidikan formal. Termasuk juga yang tamat/belum tamat taman kanak-kanak tetapi tidak melanjutkan ke sekolah dasar.
2. Masih bersekolah adalah mereka yang terdaftar dan aktif mengikuti pendidikan formal dan nonformal (Paket A, B, atau C), baik pendidikan dasar, menengah maupun pendidikan tinggi. Bagi mahasiswa yang sedang cuti dianggap masih bersekolah.
3. Tidak bersekolah lagi adalah mereka yang pernah terdaftar dan aktif mengikuti pendidikan di suatu jenjang pendidikan formal dan nonformal (Paket A, B, atau C), tetapi pada saat pencacahan tidak lagi terdaftar dan tidak aktif mengikuti pendidikan.
4. Tamat sekolah adalah menyelesaikan pelajaran yang ditandai dengan lulus ujian akhir pada kelas atau tingkat terakhir suatu jenjang pendidikan di sekolah negeri maupun swasta dengan mendapatkan tanda tamat belajar/ijazah. Seseorang yang belum mengikuti pelajaran

TECHNICAL NOTES

1. *someone who has never attended or never been registered in a formal education, such as primary, secondary, and tertiary education. Those who just completed kindergarten are considered as never attended school.*
2. *Attending school is someone who is currently attending primary, secondary, or tertiary education, including package A, package B, or package C. College student who postpones his/her study is considered as attending school.*
3. *Not attending school anymore is someone who had enrolled and participated in formal and non-formal education in the past including package A, package B, or package C, but currently does not attend school.*
4. *Completed particular level of education is someone who has completed particular level of education in private or public school and accepting graduation certificate. Someone who has never attended the highest grade but passed the final exam is considered as completed particular level of education.*

pada kelas tertinggi tetapi telah mengikuti ujian akhir dan lulus dianggap tamat sekolah.

5. Rumah Sakit adalah tempat pemeriksaan dan perawatan kesehatan, biasanya berada di bawah pengawasan dokter/tenaga medis, yang melayani penderita yang sakit untuk berobat rawat jalan atau rawat inap.
 6. Rumah Bersalin adalah sarana pelayanan kesehatan dengan izin sebagai rumah bersalin, dilengkapi pelayanan pemeriksaan kehamilan, persalinan serta pemeriksaan ibu dan anak yang berada di bawah pengawasan bidan senior.
 7. Puskesmas (Pusat Kesehatan Masyarakat) adalah unit pelaksana teknis dinas kesehatan kabupaten/ kota yang mempunyai fungsi utama sebagai penyelenggara pelayanan kesehatan tingkat pertama. Wilayah kerja puskesmas maksimal adalah satu kecamatan dan untuk dapat menjangkau wilayah kerjanya, puskesmas mempunyai jaringan pelayanan yang meliputi unit Puskesmas Pembantu (Pustu), unit Puskesmas Keliling (Puskel), dan unit bidan desa/komunitas (Peraturan Menteri Kesehatan RI No. 75 Tahun 2014 Tentang Pusat
5. *Hospital is a place for health check, usually controlled/supervised by doctors/medical personnel to serve the ill patients to get outpatient or inpatient treatment services.*
 6. *Maternity House is health care facility with a license as a maternity house, equipped with prenatal care, childbirth and examination of mothers and children which is under the supervision of a senior midwife.*
 7. *Public Health Center is technical implementation unit of regency health department that have the primary function as a first-level health care providers. The working area standard of public health center is one district and to reach their working areas, public health centers have a service network covering subsidiary of public health center, mobile public health center units, and midwife units (Regulation of the Minister of Health of Indonesia Number 75 Year 2014 about Public Health Center).*

Kesehatan Masyarakat).

<https://minutkab.bps.go.id>

ULASAN

DESCRIPTION

Pendidikan

Kabupaten Minahasa Utara memiliki sebaran fasilitas pendidikan yang cukup merata di 10 kecamatan. Tercatat pada tahun 2021 di Dinas Pendidikan Kabupaten Minahasa Utara bahwa Kabupaten Minahasa Utara memiliki, 192 Sekolah Dasar, 70 Sekolah Menengah Pertama, dan 38 Sekolah Menengah Atas dan Sekolah Menengah Kejuruan

Kesehatan

Tenaga medis terbanyak di kabupaten Minahasa Utara pada tahun 2021 adalah perawat.

Kriminalitas

Banyaknya kejahatan yang dilaporkan pada Polres Kabupaten Minahasa Utara pada tahun 2021 yaitu sebanyak kasus 462, dengan jumlah kasus terbanyak berupa pencurian sebanyak 60 kasus.

Kemiskinan

Pada tahun 2021 angka kemiskinan Kabupaten Minahasa Utara naik sebesar 0.11 menjadi 7,11 dari 7,00 pada tahun 2020.

Education

Minahasa Utara has a good distribution of education facility in 10 Sub District. Based on Education Department of Minahasa Utara Regency in 2021 Minahasa Utara has 192 Primary School, 70 Junior High School, and 38 Senior High School.

Health

The most number of medical personnel in Minahasa Utara Regency in 2021 is nurse.

Crime

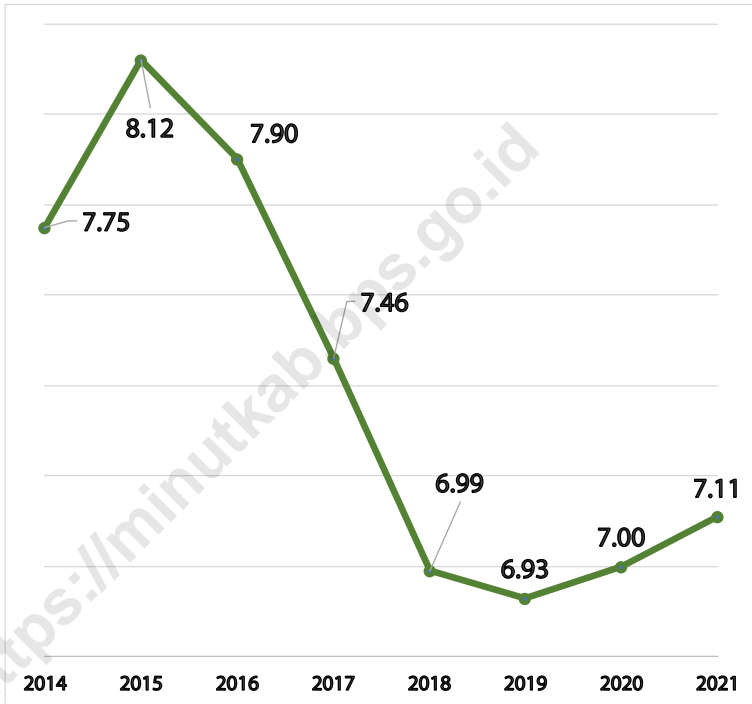
Number of crimes reported to the Resort Police of Minahasa Utara Regency in 2021 are 462 cases, with the most number of cases on robbery as much as 60 cases.

Poverty

Minahasa Utara Regency Poverty Rate in 2021 increased by 0.11 point into 7,11 from 7,00 in 2020.

Gambar
Figures 4.1

**Presentase Penduduk Miskin di Kabupaten Minahasa
Utara, 2014-2021**
*Percentage of Poor People in Minahasa Utara Regency,
2014-2021*



Sumber/Source : BPS, Survei Sosial Ekonomi Nasional Maret/BPS-Statistics Indonesia, March National Socioeconomic Survey

4.1 PENDIDIKAN EDUCATION

Tabel 4.1.1 Jumlah Sekolah, Guru, dan Murid Taman Kanak-Kanak (TK) di Bawah Kementerian Pendidikan dan Kebudayaan Menurut Kecamatan di Kabupaten Minahasa Utara, 2020/2021 dan 2021/2022
Number of Schools, Teachers, and Pupils in Kindergarten Under The Ministry of Education and Culture by Subdistrict in Minahasa Utara Regency, 2020/2021 and 2021/2022

Kecamatan Subdistrict	Sekolah/Schools					
	Negeri/Public		Swasta/Private		Jumlah/Total	
	2020/2021	2021/2022	2020/2021	2021/2022	2020/2021	2021/2022
(1)	(2)	(3)	(4)	(5)	(6)	(7)
Kema	-	-	10	8	10	8
Kauditan	3	3	18	18	21	21
Airmadidi	1	1	18	18	19	19
Kalawat	-	-	17	18	17	18
Dimembe	1	1	14	13	15	14
Talawaan	-	-	12	12	12	12
Wori	-	-	15	13	15	13
Likupang Barat	1	1	13	14	14	15
Likupang Timur	-	-	7	12	7	12
Likupang Selatan	-	-	4	2	4	2
Minahasa Utara	6	6	128	128	134	134

Lanjutan Tabel/*Continued Table 4.1.1*

Kecamatan Subdistrict	Guru ¹ /Teachers ¹					
	Negeri/Public		Swasta/Private		Jumlah/Total	
	2020/2021	2021/2022	2020/2021	2021/2022	2020/2021	2021/2022
(1)	(8)	(9)	(10)	(11)	(12)	(13)
Kema	-	-	18	16	18	16
Kauditan	9	9	32	31	41	40
Airmadidi	4	4	41	37	45	41
Kalawat	-	-	46	41	46	41
Dimembe	3	3	28	24	31	27
Talawaan	-	-	25	24	25	24
Wori	-	-	31	27	31	27
Likupang Barat	3	2	23	27	26	29
Likupang Timur	-	-	12	21	12	21
Likupang Selatan	-	-	5	3	5	3
Minahasa Utara	19	18	261	251	280	269

Lanjutan Tabel/*Continued Table 4.1.1*

Kecamatan Subdistrict	Murid/Pupils					
	Negeri/Public		Swasta/Private		Jumlah/Total	
	2020/2021	2021/2022	2020/2021	2021/2022	2020/2021	2021/2022
(1)	(14)	(15)	(16)	(17)	(18)	(19)
Kema	-	-	165	164	165	164
Kauditan	80	92	385	414	465	506
Airmadidi	43	50	335	461	378	511
Kalawat	-	-	416	453	416	453
Dimembe	11	19	320	303	331	322
Talawaan	-	-	285	253	285	253
Wori	-	-	209	227	209	227
Likupang Barat	13	17	191	182	204	199
Likupang Timur	-	-	94	232	94	232
Likupang Selatan	-	-	55	36	55	36
Minahasa Utara	147	178	2 455	2 725	2 602	2 903

Catatan/Note: ¹ Jumlah guru termasuk kepala sekolah dan guru/*The total of teachers including headmaster and teacher*
 Sumber/Source: Kementerian Pendidikan dan Kebudayaan, Data Semester Ganjil/*Ministry of Educations and Culture, Odd semester report data*

Tabel
Table 4.1.2

**Jumlah Sekolah, Guru, dan Murid Raudatul Athfal (RA)
di Bawah Kementerian Agama Menurut Kecamatan di
Kabupaten Minahasa Utara, 2019/2020 dan 2020/2021**
*Number of Schools, Teachers, and Pupils in Raudatul Athfal
(RA) Under The Ministry of Religious Affairs by Subdistrict in
Minahasa Utara Regency, 2019/2020 and 2020/2021*

Kecamatan Subdistrict	Sekolah/Schools		Guru/Teachers		Murid/Pupils	
	2019/2020	2020/2021	2019/2020	2020/2021	2019/2020	2020/2021
(1)	(2)	(3)	(4)	(5)	(6)	(7)
Kema	2	2	6	7	88	78
Kauditán	2	2	4	5	46	43
Airmadidi	4	4	13	7	154	126
Kalawat	1	1	5	4	39	38
Dimembe	-	-	-	-	-	-
Talawaan	-	-	-	-	-	-
Wori	2	2	1	6	39	40
Likupang Barat	5	5	10	11	78	58
Likupang Timur	3	3	6	6	22	57
Likupang Selatan	-	-	-	-	-	-
Minahasa Utara	19	19	45	46	466	440

Catatan/Note: Seluruh Raudatul Athfal (RA) berstatus swasta/All Raudatul Athfal (RA) are private

Sumber/Source: Kementerian Agama, Data Semester Ganjil/Ministry of Religious Affairs, Odd semester report data

Tabel
Table 4.1.3

**Jumlah Sekolah, Guru, dan Murid Sekolah Dasar (SD)
di Bawah Kementerian Pendidikan dan Kebudayaan
Menurut Kecamatan di Kabupaten Minahasa Utara,
2020/2021 dan 2021/2022**
*Number of Schools, Teachers, and Pupils in Primary Schools
Under The Ministry of Education and Culture by Subdistrict
in Minahasa Utara Regency, 2020/2021 and 2021/2022*

Kecamatan Subdistrict	Sekolah/Schools					
	Negeri/Public		Swasta/Private		Jumlah/Total	
	2020/2021	2021/2022	2020/2021	2021/2022	2020/2021	2021/2022
(1)	(2)	(3)	(4)	(5)	(6)	(7)
Kema	11	11	5	5	16	16
Kauditan	10	10	14	14	24	24
Airmadidi	12	12	9	9	21	21
Kalawat	11	11	4	4	15	15
Dimembe	11	11	11	11	22	22
Talawaan	9	9	9	9	18	18
Wori	14	14	8	9	22	23
Likupang Barat	13	13	11	11	24	24
Likupang Timur	13	13	9	9	22	22
Likupang Selatan	4	4	4	4	8	8
Minahasa Utara	108	108	84	85	192	193

Lanjutan Tabel/*Continued Table* 4.1.3

Kecamatan Subdistrict	Guru ¹ /Teachers ¹					
	Negeri/Public		Swasta/Private		Jumlah/Total	
	2020/2021	2021/2022	2020/2021	2021/2022	2020/2021	2021/2022
(1)	(8)	(9)	(10)	(11)	(12)	(13)
Kema	101	89	35	31	136	120
Kauditan	96	89	98	81	194	170
Airmadidi	126	120	74	65	200	185
Kalawat	148	135	50	42	198	177
Dimembe	137	125	80	69	217	194
Talawaan	78	74	70	61	148	135
Wori	114	126	46	45	160	171
Likupang Barat	125	125	67	67	192	192
Likupang Timur	124	118	64	53	188	171
Likupang Selatan	35	34	24	23	59	57
Minahasa Utara	1 084	1 035	608	537	1 692	1 572

Lanjutan Tabel/Continued Table 4.1.3

Kecamatan Subdistrict	Murid/Pupils					
	Negeri/Public		Swasta/Private		Jumlah/Total	
	2020/2021	2021/2022	2020/2021	2021/2022	2020/2021	2021/2022
(1)	(14)	(15)	(16)	(17)	(18)	(19)
Kema	1 226	1 173	363	362	1 589	1 535
Kauditan	1 129	1 112	1 469	1 448	2 598	2 560
Airmadidi	1 656	1 637	1 174	1 148	2 830	2 785
Kalawat	2 317	2 209	795	689	3 112	2 898
Dimembe	1 542	1 462	966	930	2 508	2 392
Talawaan	615	572	782	708	1 397	1 280
Wori	1 189	1 200	622	618	1 811	1 818
Likupang Barat	1 068	1 035	694	707	1 762	1 742
Likupang Timur	1 269	1 268	732	707	2 001	1 975
Likupang Selatan	241	229	228	210	469	439
Minahasa Utara	12 252	11 897	7 825	7 527	20 077	19 424

Catatan/Note: ¹ Jumlah guru termasuk kepala sekolah dan guru/The total of teachers including headmaster and teacher
 Sumber/Source: Kementerian Pendidikan dan Kebudayaan, Sistem Data Pokok Pendidikan, data semester ganjil/Ministry of Educations and Culture, Basic Education Data System, odd semester report data

Tabel
Table 4.1.4

Jumlah Sekolah, Guru, dan Murid Madrasah Ibtidaiyah (MI) di Bawah Kementerian Agama Menurut Kecamatan di Kabupaten Minahasa Utara, 2019/2020 dan 2020/2021
Number of Schools, Teachers, and Pupils in Madrasah Ibtidaiyah (MI) Under The Ministry of Religious Affairs by Subdistrict in Minahasa Utara Regency, 2019/2020 and 2020/2021

Kecamatan Subdistrict	Sekolah/Schools					
	Negeri/Public		Swasta/Private		Jumlah/Total	
	2019/2020	2020/2021	2019/2020	2020/2021	2019/2020	2020/2021
(1)	(2)	(3)	(4)	(5)	(6)	(7)
Kema	-	-	1	1	1	1
Kauditan	-	-	-	-	-	-
Airmadidi	-	-	2	2	2	2
Kalawat	-	-	1	1	1	1
Dimembe	-	-	-	-	-	-
Talawaan	-	-	-	-	-	-
Wori	-	-	1	1	1	1
Likupang Barat	-	-	1	1	1	1
Likupang Timur	-	-	-	-	-	-
Likupang Selatan	-	-	-	-	-	-
Minahasa Utara	-	-	6	6	6	6

Lanjutan Tabel/*Continued Table 4.1.4*

Kecamatan Subdistrict	Guru/Teachers					
	Negeri/Public		Swasta/Private		Jumlah/Total	
	2019/2020	2020/2021	2019/2020	2020/2021	2019/2020	2020/2021
(1)	(8)	(9)	(10)	(11)	(12)	(13)
Kema	-	-	10	13	10	13
Kauditan	-	-	-	-	-	-
Airmadidi	-	-	18	21	18	21
Kalawat	-	-	15	14	15	14
Dimembe	-	-	-	-	-	-
Talawaan	-	-	-	-	-	-
Wori	-	-	5	11	5	11
Likupang Barat	-	-	3	12	3	12
Likupang Timur	-	-	-	-	-	-
Likupang Selatan	-	-	-	-	-	-
Minahasa Utara	-	-	51	71	51	71

Lanjutan Tabel/*Continued Table 4.1.4*

Kecamatan Subdistrict	Murid/Pupils					
	Negeri/Public		Swasta/Private		Jumlah/Total	
	2019/2020	2020/2021	2019/2020	2020/2021	2019/2020	2020/2021
(1)	(14)	(15)	(16)	(17)	(18)	(19)
Kema	-	-	93	110	93	110
Kauditan	-	-	-	-	-	-
Airmadidi	-	-	282	288	282	288
Kalawat	-	-	297	243	297	243
Dimembe	-	-	-	-	-	-
Talawaan	-	-	-	-	-	-
Wori	-	-	86	194	86	194
Likupang Barat	-	-	51	64	51	64
Likupang Timur	-	-	-	-	-	-
Likupang Selatan	-	-	-	-	-	-
Minahasa Utara	-	-	809	899	809	899

Catatan/*Note*:Sumber/*Source*: Kementerian Agama, EMIS, Data Semester Ganjil/*Ministry of Religious Affairs, EMIS, Odd semester report data*

Tabel
Table 4.1.5

Jumlah Sekolah, Guru, dan Murid Sekolah Menengah Pertama (SMP) di Bawah Kementerian Pendidikan dan Kebudayaan Menurut Kecamatan di Kabupaten Minahasa Utara, 2020/2021 dan 2021/2022
Number of Schools, Teachers, and Pupils in Lower Secondary Schools Under The Ministry of Education and Culture by Subdistrict in Minahasa Utara Regency, 2020/2021 and 2021/2022

Kecamatan Subdistrict	Sekolah/Schools					
	Negeri/Public		Swasta/Private		Jumlah/Total	
	2020/2021	2021/2022	2020/2021	2021/2022	2020/2021	2021/2022
(1)	(2)	(3)	(4)	(5)	(6)	(7)
Kema	3	3	4	4	7	7
Kauditan	3	3	5	5	8	8
Airmadidi	3	3	3	3	6	6
Kalawat	3	3	2	2	4	5
Dimembe	2	2	2	2	4	4
Talawaan	3	3	2	2	5	5
Wori	7	7	2	3	10	10
Likupang Barat	7	7	6	6	13	13
Likupang Timur	6	6	4	4	10	10
Likupang Selatan	2	2	1	1	3	3
Minahasa Utara	39	39	31	32	70	71

Lanjutan Tabel/*Continued Table* 4.1.5

Kecamatan Subdistrict	Guru ¹ /Teachers ¹					
	Negeri/Public		Swasta/Private		Jumlah/Total	
	2020/2021	2021/2022	2020/2021	2021/2022	2020/2021	2021/2022
(1)	(8)	(9)	(10)	(11)	(12)	(13)
Kema	33	33	25	20	58	53
Kauditan	65	66	39	32	104	98
Airmadidi	107	99	27	26	134	125
Kalawat	78	74	30	25	108	99
Dimembe	47	42	13	12	60	54
Talawaan	42	38	14	15	56	53
Wori	86	80	18	22	104	102
Likupang Barat	84	82	42	35	126	117
Likupang Timur	72	62	24	23	96	85
Likupang Selatan	25	25	8	8	33	33
Minahasa Utara	639	601	240	218	879	819

Lanjutan Tabel/Continued Table 4.1.5

Kecamatan Subdistrict	Murid/Pupils					
	Negeri/Public		Swasta/Private		Jumlah/Total	
	2020/2021	2021/2022	2020/2021	2021/2022	2020/2021	2021/2022
(1)	(14)	(15)	(16)	(17)	(18)	(19)
Kema	172	175	275	294	447	469
Kauditan	1 022	985	326	259	1 348	1 244
Airmadidi	1 471	1 398	486	513	1 957	1 911
Kalawat	1 120	1 083	321	282	1 441	1 365
Dimembe	721	742	164	164	885	906
Talawaan	405	395	97	139	502	534
Wori	529	555	182	168	711	723
Likupang Barat	511	461	305	286	816	747
Likupang Timur	780	760	121	127	901	887
Likupang Selatan	211	223	79	56	290	279
Minahasa Utara	6 942	6 777	2 356	2 288	9 298	9 065

Catatan/Note: ¹ Jumlah guru termasuk kepala sekolah dan guru/The total of teachers including headmaster and teacher
 Sumber/Source: Kementerian Pendidikan dan Kebudayaan, Sistem Data Pokok Pendidikan, data semester ganjil/Ministry of Educations and Culture, Basic Education Data System, odd semester report data

Tabel
Table 4.1.6

Jumlah Sekolah, Guru, dan Murid Madrasah Tsanawiyah (MTs) di Bawah Kementerian Agama Menurut Kecamatan di Kabupaten Minahasa Utara, 2019/2020 dan 2020/2021
Number of Schools, Teachers, and Pupils in Madrasah Tsanawiyah (MTs) Under The Ministry of Religious Affairs by Subdistrict in Minahasa Utara Regency , 2019/2020 and 2020/2021

Kecamatan Subdistrict	Sekolah/Schools					
	Negeri/Public		Swasta/Private		Jumlah/Total	
	2019/2020	2020/2021	2019/2020	2020/2021	2019/2020	2020/2021
(1)	(2)	(3)	(4)	(5)	(6)	(7)
Kema	-	-	-	-	-	-
Kauditan	-	-	1	1	1	1
Airmadidi	-	-	-	-	-	-
Kalawat	-	-	1	1	1	1
Dimembe	-	-	-	-	-	-
Talawaan	-	-	-	-	-	-
Wori	-	-	1	1	1	1
Likupang Barat	-	-	2	2	2	2
Likupang Timur	-	-	1	1	1	1
Likupang Selatan	-	-	-	-	-	-
Minahasa Utara	-	-	6	6	6	6

Lanjutan Tabel/*Continued Table 4.1.6*

Kecamatan Subdistrict	Guru/Teachers					
	Negeri/Public		Swasta/Private		Jumlah/Total	
	2019/2020	2020/2021	2019/2020	2020/2021	2019/2020	2020/2021
(1)	(8)	(9)	(10)	(11)	(12)	(13)
Kema	-	-	-	-	-	-
Kauditan	-	-	12	13	12	13
Airmadidi	-	-	-	-	-	-
Kalawat	-	-	9	10	9	10
Dimembe	-	-	-	-	-	-
Talawaan	-	-	-	-	-	-
Wori	-	-	8	14	8	14
Likupang Barat	-	-	8	14	8	14
Likupang Timur	-	-	5	9	5	9
Likupang Selatan	-	-	-	-	-	-
Minahasa Utara	-	-	42	60	42	60

Lanjutan Tabel/*Continued Table* 4.1.6

Kecamatan Subdistrict	Murid/Pupils					
	Negeri/Public		Swasta/Private		Jumlah/Total	
	2019/2020	2020/2021	2019/2020	2020/2021	2019/2020	2020/2021
(1)	(14)	(15)	(16)	(17)	(18)	(19)
Kema	-	-	-	-	-	-
Kauditan	-	-	134	98	134	98
Airmadidi	-	-	-	-	-	-
Kalawat	-	-	45	52	45	52
Dimembe	-	-	-	-	-	-
Talawaan	-	-	-	-	-	-
Wori	-	-	125	164	125	164
Likupang Barat	-	-	81	82	81	82
Likupang Timur	-	-	36	23	36	23
Likupang Selatan	-	-	-	-	-	-
Minahasa Utara	-	-	421	419	421	419

Catatan/*Note*:Sumber/*Source*: Kementerian Agama, EMIS, Data Semester Ganjil/*Ministry of Religious Affairs, EMIS, Odd semester report data*

Tabel
Table 4.1.7

Jumlah Sekolah, Guru, dan Murid Sekolah Menengah Atas (SMA) di Bawah Kementerian Pendidikan dan Kebudayaan Menurut Kecamatan di Kabupaten Minahasa Utara, 2020/2021 dan 2021/2022
Number of Schools, Teachers, and Pupils in Upper Secondary Schools Under The Ministry of Education and Culture by Subdistrict in Minahasa Utara Regency, 2020/2021 and 2021/2022

Kecamatan Subdistrict	Sekolah/Schools					
	Negeri/Public		Swasta/Private		Jumlah/Total	
	2020/2021	2021/2022	2020/2021	2021/2022	2020/2021	2021/2022
(1)	(2)	(3)	(4)	(5)	(6)	(7)
Kema	-	-	3	3	3	3
Kauditan	1	1	2	2	3	3
Airmadidi	1	1	2	2	3	3
Kalawat	1	1	2	2	3	3
Dimembe	1	1	-	-	1	1
Talawaan	-	-	1	1	1	1
Wori	1	1	-	1	1	2
Likupang Barat	-	-	2	2	2	2
Likupang Timur	1	1	1	1	2	2
Likupang Selatan	-	-	2	2	2	2
Minahasa Utara	6	6	15	16	21	22

Lanjutan Tabel/Continued Table 4.1.7

Kecamatan Subdistrict	Guru ¹ /Teachers ¹					
	Negeri/Public		Swasta/Private		Jumlah/Total	
	2020/2021	2021/2022	2020/2021	2021/2022	2020/2021	2021/2022
(1)	(8)	(9)	(10)	(11)	(12)	(13)
Kema	-	-	18	12	18	12
Kauditan	43	40	22	18	65	58
Airmadidi	55	53	23	23	78	76
Kalawat	24	22	43	42	67	64
Dimembe	19	19	-	-	19	19
Talawaan	-	-	2	1	2	1
Wori	29	23	-	1	29	24
Likupang Barat	-	-	18	16	18	16
Likupang Timur	25	26	2	8	27	34
Likupang Selatan	-	-	10	8	10	8
Minahasa Utara	195	183	138	129	333	312

Lanjutan Tabel/*Continued Table 4.1.7*

Kecamatan Subdistrict	Murid/Pupils					
	Negeri/Public		Swasta/Private		Jumlah/Total	
	2020/2021	2021/2022	2020/2021	2021/2022	2020/2021	2021/2022
(1)	(14)	(15)	(16)	(17)	(18)	(19)
Kema	-	-	238	203	238	203
Kauditan	659	748	272	235	931	983
Airmadidi	1 175	1 162	450	468	1 625	1 630
Kalawat	185	260	451	427	636	687
Dimembe	158	201	-	-	158	201
Talawaan	-	-	136	146	136	146
Wori	424	410	-	8	424	418
Likupang Barat	-	-	252	238	252	238
Likupang Timur	498	526	26	29	524	555
Likupang Selatan	-	-	55	57	55	57
Minahasa Utara	3 099	3 307	1 880	1 811	4 979	5 118

Catatan/Note: ¹ Jumlah guru termasuk kepala sekolah dan guru/The total of teachers including headmaster and teacher

Sumber/Source: Kementerian Pendidikan dan Kebudayaan, Sistem Data Pokok Pendidikan, data semester ganjil/Ministry of Educations and Culture, Basic Education Data System, odd semester report data

Tabel 4.1.8
Table

Jumlah Sekolah, Guru, dan Murid Sekolah Menengah Kejuruan (SMK) di Bawah Kementerian Pendidikan dan Kebudayaan Menurut Kecamatan di Kabupaten Minahasa Utara, 2020/2021 dan 2021/2022
Number of Schools, Teachers, and Pupils in Vocational High Schools Under The Ministry of Education and Culture by Subdistrict in Minahasa Utara Regency, 2020/2021 and 2021/2022

Kecamatan Subdistrict	Sekolah/Schools					
	Negeri/Public		Swasta/Private		Jumlah/Total	
	2020/2021	2021/2022	2020/2021	2021/2022	2020/2021	2021/2022
(1)	(2)	(3)	(4)	(5)	(6)	(7)
Kema	-	-	1	1	1	1
Kauditan	-	-	2	2	2	2
Airmadidi	1	1	2	2	3	3
Kalawat	-	-	-	-	-	-
Dimembe	-	-	1	1	1	1
Talawaan	-	-	1	1	1	1
Wori	1	1	1	1	2	2
Likupang Barat	2	2	2	2	4	4
Likupang Timur	1	1	1	1	2	2
Likupang Selatan	-	-	-	-	-	-
Minahasa Utara	5	5	11	11	16	16

Lanjutan Tabel/Continued Table 4.1.8

Kecamatan Subdistrict	Guru ¹ /Teachers ¹					
	Negeri/Public		Swasta/Private		Jumlah/Total	
	2020/2021	2021/2022	2020/2021	2021/2022	2020/2021	2021/2022
(1)	(8)	(9)	(10)	(11)	(12)	(13)
Kema	-	-	6	5	6	5
Kauditan	-	-	18	13	18	13
Airmadidi	67	67	36	35	103	102
Kalawat	-	-	-	-	-	-
Dimembe	-	-	11	11	11	11
Talawaan	-	-	36	36	36	36
Wori	26	25	3	3	29	28
Likupang Barat	34	46	19	18	53	64
Likupang Timur	15	16	20	15	35	31
Likupang Selatan	-	-	-	-	-	-
Minahasa Utara	142	154	149	136	291	290

Lanjutan Tabel/*Continued Table* 4.1.8

Kecamatan Subdistrict	Murid/Pupils					
	Negeri/Public		Swasta/Private		Jumlah/Total	
	2020/2021	2021/2022	2020/2021	2021/2022	2020/2021	2021/2022
(1)	(14)	(15)	(16)	(17)	(18)	(19)
Kema	-	-	158	147	158	147
Kauditan	-	-	197	148	197	148
Airmadidi	1 397	1 374	521	421	1 918	1 795
Kalawat	-	-	-	-	-	-
Dimembe	-	-	81	69	81	69
Talawaan	-	-	698	639	698	639
Wori	312	320	129	73	441	393
Likupang Barat	186	197	239	250	425	447
Likupang Timur	236	234	184	149	420	383
Likupang Selatan	-	-	-	-	-	-
Minahasa Utara	2 131	2 125	2 207	1 896	4 338	4 021

Catatan/Note: ¹ Guru yang mengajar di 2 sekolah atau lebih dihitung di masing-masing sekolah. Jumlah guru termasuk kepala sekolah dan guru/*The teacher who taught in two schools or more counted in every school. The total of teachers including headmaster and teacher*

Sumber/Source: Kementerian Pendidikan dan Kebudayaan, Sistem Data Pokok Pendidikan, data semester ganjil/*Ministry of Educations and Culture, Basic Education Data System, odd semester report data*

Tabel
Table 4.1.9

Jumlah Sekolah, Guru, dan Murid Madrasah Aliyah (MA) di Bawah Kementerian Agama Menurut Kecamatan di Kabupaten Minahasa Utara, 2019/2020 dan 2020/2021
Number of Schools, Teachers, and Pupils in Madrasah Aliyah (MA) Under the Ministry of Religious Affairs by Subdistrict in Minahasa Utara Regency, 2019/2020 and 2020/2021

Kecamatan Subdistrict	Sekolah/Schools					
	Negeri/Public		Swasta/Private		Jumlah/Total	
	2019/2020	2020/2021	2019/2020	2020/2021	2019/2020	2020/2021
(1)	(2)	(3)	(4)	(5)	(6)	(7)
Kema	-	-	-	-	-	-
Kauditan	-	-	-	-	-	-
Airmadidi	-	-	-	-	-	-
Kalawat	-	-	-	-	-	-
Dimembe	-	-	-	-	-	-
Talawaan	-	-	-	-	-	-
Wori	-	-	2	2	2	2
Likupang Barat	-	-	1	1	1	1
Likupang Timur	-	-	1	1	1	1
Likupang Selatan	-	-	-	-	-	-
Minahasa Utara	-	-	4	4	4	4

Lanjutan Tabel/*Continued Table 4.1.9*

Kecamatan Subdistrict	Guru/Teachers					
	Negeri/Public		Swasta/Private		Jumlah/Total	
	2019/2020	2020/2021	2019/2020	2020/2021	2019/2020	2020/2021
(1)	(8)	(9)	(10)	(11)	(12)	(13)
Kema	-	-	-	-	-	-
Kauditan	-	-	-	-	-	-
Airmadidi	-	-	-	-	-	-
Kalawat	-	-	-	-	-	-
Dimembe	-	-	-	-	-	-
Talawaan	-	-	-	-	-	-
Wori	-	-	14	19	14	19
Likupang Barat	-	-	1	2	1	2
Likupang Timur	-	-	7	10	7	10
Likupang Selatan	-	-	-	-	-	-
Minahasa Utara	-	-	22	31	22	31

Lanjutan Tabel/Continued Table 4.1.9

Kecamatan Subdistrict	Murid/Pupils					
	Negeri/Public		Swasta/Private		Jumlah/Total	
	2019/2020	2020/2021	2019/2020	2020/2021	2019/2020	2020/2021
(1)	(14)	(15)	(16)	(17)	(18)	(19)
Kema	-	-	-	-	-	-
Kauditan	-	-	-	-	-	-
Airmadidi	-	-	-	-	-	-
Kalawat	-	-	-	-	-	-
Dimembe	-	-	-	-	-	-
Talawaan	-	-	-	-	-	-
Wori	-	-	209	220	209	220
Likupang Barat	-	-	24	26	24	26
Likupang Timur	-	-	25	30	25	30
Likupang Selatan	-	-	-	-	-	-
Minahasa Utara	-	-	258	276	258	276

Sumber/Source: Kementerian Agama, EMIS, Data Semester Ganjil/Ministry of Religious Affairs, EMIS, Odd semester report data

Tabel
Table 4.1.10

Jumlah Desa¹/Kelurahan yang Memiliki Fasilitas Sekolah Menurut Kecamatan dan Tingkat Pendidikan di Kabupaten Minahasa Utara, 2019–2021
Number of Villages¹/Kelurahan Having Educational Facilities by Subdistrict and Educational Level in Minahasa Utara Regency, 2019–2021

Kecamatan Subdistrict	SD Primary School		
	2019	2020	2021
(1)	(2)	(3)	(4)
Kema	9	9	9
Kauditan	12	12	12
Airmadidi	9	9	9
Kalawat	10	10	10
Dimembe	11	11	11
Talawaan	11	11	11
Wori	20	20	19
Likupang Barat	18	18	18
Likupang Timur	18	18	18
Likupang Selatan	7	7	7
Minahasa Utara	125	125	124

Lanjutan Tabel/*Continued Table* 4.1.10

Kecamatan Subdistrict	SMP Junior High School		
	2019	2020	2021
(1)	(5)	(6)	(7)
Kema	6	6	6
Kauditan	8	8	8
Airmadidi	6	6	5
Kalawat	5	5	6
Dimembe	4	4	4
Talawaan	5	5	5
Wori	10	11	11
Likupang Barat	13	13	12
Likupang Timur	11	11	11
Likupang Selatan	3	3	3
Minahasa Utara	71	72	71

Lanjutan Tabel/*Continued Table* 4.1.10

Kecamatan Subdistrict	SMA Senior High School		
	2019	2020	2021
(1)	(8)	(9)	(10)
Kema	2	2	2
Kauditan	3	3	3
Airmadidi	2	2	2
Kalawat	3	3	3
Dimembe	1	1	1
Talawaan	1	1	1
Wori	3	4	4
Likupang Barat	3	3	3
Likupang Timur	1	3	3
Likupang Selatan	2	2	2
Minahasa Utara	21	24	24

Lanjutan Tabel/*Continued Table* 4.1.10

Kecamatan Subdistrict	SMK Vocational School		
	2019	2020	2021
(1)	(11)	(12)	(13)
Kema	1	1	1
Kauditan	2	2	2
Airmadidi	3	3	3
Kalawat	–	–	–
Dimembe	1	1	1
Talawaan	1	1	1
Wori	2	2	2
Likupang Barat	4	4	4
Likupang Timur	2	2	2
Likupang Selatan	–	–	–
Minahasa Utara	16	16	16

Lanjutan Tabel/*Continued Table* 4.1.10

Kecamatan Subdistrict	Perguruan Tinggi University		
	2019	2020	2021
(1)	(14)	(15)	(16)
Kema	–	–	–
Kauditan	1	1	–
Airmadidi	4	4	4
Kalawat	1	1	1
Dimembe	–	–	–
Talawaan	1	–	–
Wori	–	–	–
Likupang Barat	–	–	–
Likupang Timur	–	–	–
Likupang Selatan	–	–	–
Minahasa Utara	7	6	5

Catatan/Note: ¹ Desa pada tabel ini termasuk Unit Permukiman Transmigrasi (UPT) yang masih dibina oleh kementerian terkait dan nagari di Provinsi Sumatera Barat/Villages in this table include Transmigration Settlement Unit which is still fostered by the relevant ministries and the nagari in the Province of Sumatera Barat

Sumber/Source: BPS, Pendataan Potensi Desa (Podes)/ BPS-Statistics Indonesia, Village Potential Data Collection

Tabel
Table 4.1.11

Angka Partisipasi Murni (APM) dan Angka Partisipasi Kasar (APK) Menurut Jenjang Pendidikan di Kabupaten Minahasa Utara, 2020 dan 2021
Net Enrollment Rate and Gross Enrollment Ratio by Educational Level in Minahasa Utara Regency, 2020 and 2021

Jenjang Pendidikan Educational Level	Angka Partisipasi Murni (APM) Net Enrollment Rate		Angka Partisipasi Kasar (APK) Gross Enrollment Ratio	
	2020	2021	2020	2021
(1)	(2)	(3)	(4)	(5)
SD/MI/Sederajat Primary School	96,89	97,53	107,09	108,71
SMP/MTs/ Sederajat Lower Secondary School	72,24	72,91	87,00	85,57
SMA/SMK/MA/Sederajat Upper Secondary School	61,18	60,64	85,14	83,02

Sumber/Source: BPS, Survei Sosial Ekonomi Nasional (Susenas)/BPS-Statistics Indonesia, National Socioeconomic Survey

Tabel
Table 4.1.12

Persentase Penduduk Berumur 15 Tahun ke Atas yang Melek Huruf Menurut Kelompok Umur di Kabupaten Minahasa Utara, 2020 dan 2021
Percentage of Literate People Aged 15 Years and Over by Age Group in Minahasa Utara Regency, 2020 and 2021

Kelompok Umur <i>Age Group</i>	2020	2021
(1)	(2)	(3)
15–19	100,00	100,00
20–24	100,00	100,00
25–29	100,00	100,00
30–34	100,00	100,00
35–39	100,00	100,00
40–44	100,00	100,00
45–49	100,00	100,00
50+	99,75	99,62
Jumlah/Total	99,92	99,87
15–24	100,00	100,00
15–44	100,00	100,00
15+	99,92	99,87
45+	99,81	99,70

Sumber/Source: BPS, Survei Sosial Ekonomi Nasional (Susenas)/BPS-Statistics Indonesia, National Socioeconomic Survey

4.2 KESEHATAN HEALTH

Tabel 4.2.1 **Jumlah Desa¹/Kelurahan Yang Memiliki Sarana Kesehatan Menurut Kecamatan di Kabupaten Minahasa Utara, 2019–2021**
Number of Villages¹/Kelurahan Having Health Facilities by Subdistrict in Minahasa Utara Regency, 2019–2021

Kecamatan Subdistrict	Rumah Sakit Hospital		
	2019	2020	2021
(1)	(2)	(3)	(4)
Kema	–	–	–
Kauditan	1	1	–
Airmadidi	2	2	2
Kalawat	–	–	1
Dimembe	–	–	–
Talawaan	–	–	–
Wori	–	–	–
Likupang Barat	–	–	–
Likupang Timur	–	–	–
Likupang Selatan	–	–	–
Minahasa Utara	–	3	3

Lanjutan Tabel/*Continued Table* 4.2.1

Kecamatan <i>Subdistrict</i>	Rumah Sakit Bersalin <i>Maternity Hospital</i>		
	2019	2020	2021
(1)	(5)	(6)	(7)
Kema	–	–	–
Kauditan	–	–	–
Airmadidi	–	–	–
Kalawat	–	–	–
Dimembe	–	–	–
Talawaan	–	–	–
Wori	–	–	–
Likupang Barat	–	–	–
Likupang Timur	–	–	–
Likupang Selatan	–	–	–
Minahasa Utara	–	–	–

Lanjutan Tabel/*Continued Table 4.2.1*

Kecamatan Subdistrict	Poliklinik Polyclinic		
	2019	2020	2021
(1)	(8)	(9)	(10)
Kema	–	–	–
Kauditan	1	1	1
Airmadidi	–	–	–
Kalawat	–	–	–
Dimembe	1	1	1
Talawaan	–	1	1
Wori	–	–	–
Likupang Barat	–	–	–
Likupang Timur	1	1	–
Likupang Selatan	–	–	–
Minahasa Utara	3	4	3

Lanjutan Tabel/*Continued Table 4.2.1*

Kecamatan <i>Subdistrict</i>	Puskesmas <i>Public Health Center</i>		
	2019	2020	2021
(1)	(11)	(12)	(13)
Kema	1	1	1
Kauditan	1	2	1
Airmadidi	1	1	1
Kalawat	1	1	1
Dimembe	1	1	1
Talawaan	1	1	1
Wori	2	2	2
Likupang Barat	1	1	1
Likupang Timur	1	1	1
Likupang Selatan	1	1	1
Minahasa Utara	11	12	11

Lanjutan Tabel/*Continued Table 4.2.1*

Kecamatan <i>Subdistrict</i>	Puskesmas Pembantu <i>Subsidiary of Public Health Center</i>		
	2019	2020	2021
(1)	(14)	(15)	(16)
Kema	1	2	1
Kauditan	–	–	–
Airmadidi	1	1	–
Kalawat	1	1	1
Dimembe	3	3	3
Talawaan	2	–	–
Wori	8	9	5
Likupang Barat	2	4	2
Likupang Timur	3	3	3
Likupang Selatan	2	3	3
Minahasa Utara	23	26	18

Lanjutan Tabel/*Continued Table 4.2.1*

Kecamatan <i>Subdistrict</i>	Apotek <i>Pharmacy</i>		
	2019	2020	2021
(1)	(17)	(18)	(19)
Kema	1	2	–
Kauditan	2	1	1
Airmadidi	3	3	3
Kalawat	3	4	5
Dimembe	2	2	2
Talawaan	1	1	1
Wori	–	–	–
Likupang Barat	–	–	–
Likupang Timur	–	–	1
Likupang Selatan	–	–	–
Minahasa Utara	12	13	13

Catatan/*Note*: ¹ Desa pada tabel ini termasuk Unit Permukiman Transmigrasi (UPT) yang masih dibina oleh kementerian terkait dan nagari di Provinsi Sumatera Barat/*Villages in this table include Transmigration Settlement Unit which is still fostered by the relevant ministries and the nagari in the Province of Sumatera Barat*

Sumber/*Source*: BPS, Pendataan Potensi Desa (Podes)/*BPS-Statistics Indonesia, Village Potential Data Collecting (2019-2020)*, Dinas Kesehatan Kabupaten Minahasa Utara/*Health Department Minahasa Utara Regency (2021)*

Tabel 4.2.2 Jumlah Tenaga Kesehatan Menurut Kecamatan di Kabupaten Minahasa Utara, 2021
Table *Number of Health Human Resources by Subdistrict in Minahasa Utara Regency, 2021*

Kecamatan Subdistrict	Dokter ¹ Doctor ¹	Dokter Gigi ² Dentist ²	Perawat Nurse	Bidan Midwife	Tenaga kefarmasian Pharmacist
(1)	(2)	(3)	(4)	(5)	(6)
Kema	6	1	13	6	2
Kauditan	2	1	11	13	2
Airmadidi	6	0	15	11	3
Kolongan	5	1	12	10	1
Tatelu	6	1	16	13	1
Talawaan	6	1	21	19	3
Wori	10	2	19	14	2
Likupang Barat	5	1	12	19	2
Likupang Selatan	5	1	13	11	2
Likupang Timur	5	1	13	15	1
Minahasa Utara	56	10	144	131	19

Lanjutan Tabel/*Continued Table 4.2.2*

Kecamatan <i>Subdistrict</i>	Tenaga Kesehatan Masyarakat <i>Public Health worker</i>	Tenaga Kesehatan Lingkungan <i>Enviromental Health Worker</i>	Tenaga Gizi <i>Nutritionist</i>	Ahli Teknologi Laboratorium Medik <i>Medical Laboratory Technician</i>
(1)	(7)	(8)	(9)	(10)
Kema	2	3	2	1
Kauditan	3	3	1	1
Airmadidi	4	4	3	1
Kalawat	6	4	2	1
Dimembe	6	4	4	1
Talawaan	4	3	2	1
Wori	8	4	5	2
Likupang Barat	2	3	4	1
Likupang Timur	6	3	2	1
Likupang Selatan	2	6	2	1
Minahasa Utara	43	37	27	11

Catatan/*Note*: ¹Dokter dalam tabel ini termasuk dokter spesialis (selain spesialis gigi) dan dokter umum/*Doctor in this table include medical specialist (exclude dentist specialist) and general practitioner*

²Dokter gigi dalam tabel ini termasuk dokter spesialis gigi dan dokter gigi/*Doctor in this table include dentist dan dentist specialist*

Sumber/*Source*: Dinas Kesehatan Kabupaten Minahasa Utara/Health Department Minahasa Utara Regency

Tabel 4.2.3 Jumlah Rumah Sakit Umum, Rumah Sakit Khusus, Puskesmas, Klinik Pratama, dan Posyandu Menurut Kecamatan di Kabupaten Minahasa Utara, 2020 dan 2021
Number of General Hospital, Specialized Hospital, Public Health Center, Primary Clinic, and Integrated Health Post by Subdistrict in Minahasa Utara Regency, 2020 and 2021

Kecamatan Subdistrict	Rumah Sakit Umum General Hospital		Rumah Sakit Khusus Specialized Hospital	
	2020	2021	2020	2021
(1)	(2)	(3)	(4)	(5)
Kema	-	-	-	-
Kauditan	1	1	-	-
Airmadidi	2	2	-	-
Kalawat	1	1	-	-
Dimembe	-	-	-	-
Talawaan	-	-	-	-
Wori	-	-	-	-
Likupang Barat	-	-	-	-
Likupang Timur	-	-	-	-
Likupang Selatan	-	-	-	-
Minahasa Utara	4	4	-	-

Lanjutan Tabel/Continued Table 4.2.3

Kecamatan Subdistrict	Puskesmas ¹ Rawat Inap Public Health Center ¹ with Inpatient Care		Puskesmas ¹ Non Rawat Inap Public Health Center ¹ without Inpatient Care	
	2020	2021	2020	2021
(1)	(6)	(7)	(8)	(9)
Kema	-	-	1	1
Kauditan	-	-	1	1
Airmadidi	-	-	1	1
Kalawat	-	-	1	1
Dimembe	1	1	-	-
Talawaan	1	1	-	-
Wori	1	1	1	1
Likupang Barat	1	1	-	-
Likupang Timur	1	1	-	-
Likupang Selatan	-	-	1	-
Minahasa Utara	5	5	6	6

Lanjutan Tabel/Continued Table 4.2.3

Kecamatan Subdistrict	Klinik Pratama Primary Clinic		Posyandu Intregrated Health Post	
	2020	2021	2020	2021
(1)	(10)	(11)	(12)	(13)
Kema	-	-	12	-
Kauditan	1	1	13	-
Airmadidi	2	2	14	-
Kalawat	1	1	12	-
Dimembe	1	1	11	-
Talawaan	1	1	16	-
Wori	-	-	16	-
Likupang Barat	-	-	23	-
Likupang Timur	-	1	20	-
Likupang Selatan	-	-	7	-
Minahasa Utara	6	7	144	-

Catatan/Note: ¹ Puskesmas yang teregistrasi/Registered Public Health Center

Sumber/Source: Dinas Kesehatan Kabupaten Minahasa Utara/Health Department Minahasa Utara Regency

4.3 AGAMA DAN SOSIAL LAINNYA RELIGION AND OTHER SOCIAL AFFAIRS

Tabel 4.3.1 Presentase Penduduk Menurut Kecamatan dan Agama yang Dianut di Kabupaten Minahasa Utara, 2021
Population by Subdistrict and Religion in Minahasa Utara Regency, 2021

Kecamatan <i>Subdistrict</i>	Islam	Protestan <i>Protestant</i>	Katolik <i>Catholic</i>	Hindu	Budha <i>Buddha</i>	Konghucu <i>Konghucu</i>	Lainnya <i>Others</i>
(1)	(2)	(3)	(4)	(5)	(6)	(7)	(8)
Kema	0,31	0,81	2,09	1,33	0,50	1,05	1,54
Kauditan	0,31	0,94	2,48	1,57	0,63	1,26	1,88
Airmadidi	0,24	0,71	1,78	1,18	0,47	0,94	1,39
Kalawat	0,31	0,94	2,43	1,57	0,50	1,20	1,88
Dimembe	0,29	0,86	2,28	1,44	0,52	1,15	1,73
Talawaan	0,34	0,94	2,48	1,65	0,55	1,26	1,88
Wori	0,60	1,62	4,16	2,85	1,02	2,09	3,14
Likupang Barat	0,68	1,62	4,19	2,90	1,05	2,09	3,14
Likupang Timur	0,58	1,41	3,77	2,51	0,94	1,88	2,83
Likupang Selatan	0,18	0,55	1,46	0,92	0,37	0,73	1,10
Minahasa Utara	3,85	10,41	27,13	17,92	6,54	13,65	20,51

Sumber/Source: Pendataan Potensi Desa 2021/Village Potency Data Collection 2021

Tabel 4.3.2 Jumlah Tempat Peribadatan Menurut Kecamatan di Kabupaten Minahasa Utara, 2021
Table Number of Places of Worship by Subdistrict in Minahasa Utara Regency, 2021

Kecamatan Subdistrict	Masjid Mosque	Mushola Pray Room	Gereja Protestan Protestant Church	Gereja Katholik Catholic Church	Pura Temple	Vihara
(1)	(2)	(3)	(4)	(5)	(6)	(7)
Kema	7	2	30	5	-	-
Kauditan	8	3	58	10	-	-
Airmadidi	4	3	99	4	-	-
Kalawat	8	1	73	7	-	-
Dimembe	4	1	73	7	-	-
Talawaan	5	3	80	6	-	1
Wori	9	5	80	8	-	-
Likupang Barat	9	5	78	4	-	-
Likupang Timur	7	4	82	3	-	-
Likupang Selatan	-	0	23	5	-	-
Minahasa Utara	61	27	676	59	-	1

Sumber/Source: Pendataan Potensi Desa 2021/Village Potency Data Collection 2021

Tabel
Table 4.3.3

**Jumlah Desa¹/Kelurahan yang Mengalami Bencana Alam²
Menurut Kecamatan di Kabupaten Minahasa Utara,
2019–2021**
*Number of Villages¹/Kelurahan that Had Natural Disaster²
by Subdistrict in Minahasa Utara Regency, 2019–2021*

Kecamatan Subdistrict	Banjir/Flood		
	2019	2020	2021
(1)	(2)	(3)	(4)
Kema	1	–	1
Kauditan	1	–	–
Airmadidi	1	–	1
Kalawat	–	–	–
Dimembe	–	–	–
Talawaan	4	–	2
Wori	–	–	–
Likupang Barat	–	–	1
Likupang Timur	5	2	3
Likupang Selatan	–	1	–
Minahasa Utara	12	3	8

Lanjutan Tabel/*Continued Table 4.3.3*

Kecamatan Subdistrict	Gempa Bumi/ <i>Earthquake</i>		
	2019	2020	2021
(1)	(5)	(6)	(7)
Kema	–	–	6
Kauditan	–	–	–
Airmadidi	–	–	–
Kalawat	–	–	–
Dimembe	–	–	–
Talawaan	–	–	–
Wori	–	1	2
Likupang Barat	–	–	–
Likupang Timur	–	8	3
Likupang Selatan	–	–	–
Minahasa Utara	–	9	11

Lanjutan Tabel/*Continued Table* 4.3.3

Kecamatan Subdistrict	Tanah Longsor/Landslide		
	2019	2020	2021
(1)	(8)	(9)	(10)
Kema	1	–	–
Kauditan	–	–	–
Airmadidi	–	–	1
Kalawat	–	–	–
Dimembe	–	1	–
Talawaan	–	–	1
Wori	–	–	–
Likupang Barat	1	1	–
Likupang Timur	1	1	–
Likupang Selatan	–	–	1
Minahasa Utara	3	3	3

Catatan/Note: 1. Desa pada tabel ini termasuk Unit Permukiman Transmigrasi (UPT) yang masih dibina oleh kementerian terkait dan nagari di Provinsi Sumatera Barat/ Villages in this table are included in Transmigration Settlement Unit which is still fostered by the relevant ministries and the nagari in the Province of Sumatera Barat

2. Kejadian dalam setahun sebelum tahun pencacahan/Occurrence in the last one year before the enumeration year

Sumber/Source: BPS, Pendataan Potensi Desa (Podes)/BPS-Statistics Indonesia, Village Potential Data Collecting

Tabel
Table 4.3.4**Jumlah Kejahatan yang Ditangani Oleh Kepolisian di
Kabupaten Minahasa Utara, 2021**
**Amount of Crimes Which Handled By Polices in Minahasa
Utara Regency, 2021**

Bulan Month	Cabul Sexual Harrasment		Persetubuhan Intercourse		Penganiayaan Biasa Mild Persecution	
	CT	CC	CT	CC	CT	CC
(1)	(2)	(3)	(4)	(5)	(6)	(7)
Januari/January	3	5	1	3	16	14
Februari/February	1	-	2	0	16	19
Maret/March	4	-	2	2	16	11
April/April	2	3	1	-	13	15
Mei/May	1	1	-	1	18	14
Juni/June	-	-	3	-	19	17
Juli/July	1	1	1	2	9	7
Agustus/August	2	1	2	3	13	12
September/September	4	1	1	2	19	18
Oktober/October	1	1	3	1	8	10
November/November	1	1	0	2	14	10
Desember/December	2	1	1	-	18	15
2021	22	15	17	16	17	16

Lanjutan Tabel/*Continued Table* 4.3.4

Bulan Month	Penganiayaan mengakibatkan Kematian <i>Deathly Persecution</i>		Pembunuhan <i>Murder</i>		Pengeroyokan <i>Beating</i>	
	CT	CC	CT	CC	CT	CC
(1)	(8)	(9)	(10)	(11)	(12)	(13)
Januari/ <i>January</i>	3	5	1	3	16	14
Februari/ <i>February</i>	1	-	2	0	16	19
Maret/ <i>March</i>	4	-	2	2	16	11
April/ <i>April</i>	2	3	1	-	13	15
Mei/ <i>May</i>	1	1	-	1	18	14
Juni/ <i>June</i>	-	-	3	-	19	17
Juli/ <i>July</i>	1	1	1	2	9	7
Agustus/ <i>August</i>	2	1	2	3	13	12
September/ <i>September</i>	4	1	1	2	19	18
Oktober/ <i>October</i>	1	1	3	1	8	10
November/ <i>November</i>	1	1	0	2	14	10
Desember/ <i>December</i>	2	1	1	-	18	15
2021	22	15	17	16	17	16

Lanjutan Tabel/Continued Table 4.3.4

Bulan Month	Pencurian Robbery		Penipuan Scam		Penggelapan Fraud	
	CT	CC	CT	CC	CT	CC
(1)	(14)	(15)	(16)	(17)	(18)	(19)
Januari/January	4	1	-	2	2	1
Februari/February	5	5	3	-	1	2
Maret/March	4	3	1	2	1	2
April/April	-	1	4	1	1	-
Mei/May	5	2	1	1	1	-
Juni/June	4	6	3	2	1	1
Juli/July	3	4	3	1	3	1
Agustus/August	7	7	4	5	-	1
September/September	4	5	3	2	2	1
Oktober/October	8	6	-	-	2	-
November/November	8	7	5	2	3	-
Desember/December	8	6	2	1	2	3
2021	60	53	29	19	19	12

Lanjutan Tabel/*Continued Table* 4.3.4

Bulan Month	Pemeriksaan Rape		KDRT Family Violence		Pengancaman Threat	
	CT	CC	CT	CC	CT	CC
(1)	(20)	(21)	(22)	(23)	(24)	(25)
Januari/January	-	-	-	-	2	-
Februari/February	-	-	-	1	2	2
Maret/March	-	-	2	2	4	4
April/April	-	-	2	1	4	3
Mei/May	1	1	1	-	1	1
Juni/June	1	-	2	1	1	2
Juli/July	1	1	-	-	2	4
Agustus/August	-	-	1	2	3	2
September/September	-	-	1	1	4	4
Oktober/October	-	-	-	-	3	3
November/November	-	-	1	-	4	4
Desember/December	-	-	2	3	7	7
2021	3	2	12	11	37	36

Catatan/Note: CT (Crime Total), CC (Crime Clearance)

Sumber/Source: Kepolisian Resor Kabupaten Minahasa Utara/Resort Police of *Minahasa Utara*

Tabel 4.3.5 **Jumlah Penerima Bantuan Pangan Non Tunai di Kabupaten Minahasa Utara, 2021**
Table 4.3.5 **Amount of Non Cash Food Beneficiary in Minahasa Utara Regency, 2021**

Kecamatan Subdistrict	Jumlah Penerima Bantuan/Amount of Beneficiary
(1)	(8)
Kema	941
Kauditán	1 505
Airmadidi	1 051
Kalawat	1 033
Dimembe	1 297
Talawaan	1 000
Wori	2 037
Likupang Barat	1 696
Likupang Timur	1 270
Likupang Selatan	285
Minahasa Utara	12 116

Catatan/Note:

Sumber/Source: Dinas Sosial Kabuapten Minahasa Utara/Social Department of *Minahasa Utara*

4.4 KEMISKINAN POVERTY

Tabel 4.4.1 Garis Kemiskinan, Jumlah, dan Persentase Penduduk Miskin di Kabupaten Minahasa Utara, 2014–2021
Poverty Line, Number, and Percentage of Poor People in Minahasa Utara Regency, 2014–2021

Tahun Year	Garis Kemiskinan (rupiah/kapita/bulan) Poverty Line (rupiah/capita/month)	Jumlah Penduduk Miskin (ribu) Number of Poor People (thousand)	Persentase Penduduk Miskin Percentage of Poor People
(1)	(2)	(3)	(4)
2014	243 645	15,3	7,75
2015	261 951	16,03	8,12
2016	282 494	15,71	7,90
2017	294 308	14,93	7,46
2018	300 764	14,13	6,99
2019	321 679	14,09	6,93
2020	333 535	14,33	7,00
2021	347938	14,49	7,11

Sumber/Source: BPS, Survei Sosial Ekonomi Nasional Maret/BPS-Statistics Indonesia, March National Socioeconomic Survey

Tabel 4.4.2 Indeks Kedalaman Kemiskinan dan Indeks Keparahan Kemiskinan di Kabupaten Minahasa Utara, 2014–2021
Table *Poverty Gap Index and Poverty Severity Index in Minahasa Utara Regency, 2014–2021*

Tahun Year	Indeks Kedalaman Kemiskinan Poverty Gap Index	Indeks Keparahan Kemiskinan Poverty Severity Index
(1)	(2)	(3)
2014	0,81	0,14
2015	1,07	0,2
2016	1,55	0,45
2017	0,92	0,17
2018	1,15	0,32
2019	0,87	0,16
2020	0,98	0,19
2021	0,85	0,17

Sumber/Source: BPS, Survei Sosial Ekonomi Nasional Maret/BPS-Statistics Indonesia, March National Socioeconomic Survey

05

**PERTANIAN, KEHUTANAN, PETERNAKAN,
DAN PERIKANAN
AGRICULTURE, FORESTRY, LIVESTOCK,
AND FISHERY**

Total produksi dan nilai
ikan tangkap laut Tongkol sebesar


Total production and value of
Tuna Mackerel sea fishery is

8 ribu ton

83 milliar rupiah

Ikan Tongkol adalah komoditas
produksi ikan paling tinggi
di Kabupaten Minahasa Utara 2021

Tuna Mackerel is the highest of
sea fishery in Minahasa Utara Regency
2021



PENJELASAN TEKNIS

1. Lahan sawah adalah lahan pertanian yang berpetak-petak dan dibatasi oleh pematang (galangan), saluran untuk menahan/ menyalurkan air, yang biasanya ditanami padi sawah tanpa memandang dari mana diperoleh atau status lahan tersebut. Lahan yang dimaksud termasuk lahan yang terdaftar di Pajak Bumi Bangunan, luran Pembangunan Daerah, lahan bengkok, lahan serobotan, lahan rawa yang ditanami padi dan lahan bekas tanaman tahunan yang telah dijadikan sawah, baik yang ditanami padi, palawija atau tanaman semusim lainnya.
2. Tegal/Kebun adalah lahan pertanian bukan sawah (lahan kering) yang ditanami tanaman semusim atau tahunan dan terpisah dengan halaman sekitar rumah serta penggunaannya tidak berpindah pindah.
3. Ladang/Huma adalah lahan pertanian bukan sawah (lahan kering) yang biasanya ditanami tanaman semusim dan penggunaannya hanya semusim atau dua musim, kemudian akan ditinggalkan bila sudah tidak subur lagi (berpindah-pindah). Kemungkinan lahan ini beberapa tahun kemudian akan dikerjakan kembali jika sudah subur.

TECHNICAL NOTES

1. Wetland is agricultural land that separated by small dykes to resist water, where the main crop is usually wetland paddy without considering where it is got from or the status of the land. It includes the land that is registered at land income tax office, regional development contribution, 'bengkok' land, illegal ownership, swamps for rice cultivation, and annual crop land mark that has been used as rice field, which are both planted with paddy, secondary crops or the other seasonal crops.
2. Dry field/Garden is an dryland (unirrigated land) which is planted with seasonal or annual crops and separately from the yard around the house without shifting
3. Unirrigated agricultural field / Shifting cultivation land is dryland (unirrigated land) that usually is cultivated for seasonal crops and utilized only for one or two seasons, then it will be left when it is not fertile (shifting). Maybe, this land will be used again in a few years if it has been fertile.

4. Lahan yang sementara tidak diusahakan adalah lahan yang biasanya diusahakan tetapi untuk sementara (lebih dari 1 (satu) tahun tetapi kurang dari atau sama dengan 2 (dua) tahun) tidak diusahakan, termasuk lahan sawah yang tidak diusahakan selama lebih dari 2 (dua) tahun.
 5. Data pokok tanaman pangan yang dikumpulkan adalah luas panen dan produktivitas (hasil per hektar). Produksi tanaman pangan merupakan hasil perkalian antara luas panen dengan produktivitas. Pengumpulan data luas panen dilakukan setiap bulan dengan pendekatan area kecamatan di seluruh wilayah Indonesia. Pengumpulan data produktivitas dilakukan melalui pengukuran langsung pada plot ubinan berukuran 2½ m x 2½ m. Pengumpulan data produktivitas dilakukan setiap subround (empat bulanan) pada waktu panen petani.
 6. Data produksi padi dan palawija yang disajikan adalah dalam kualitas: gabah kering giling (padi), pipilan kering (jagung), biji kering (kedelai dan kacang tanah), dan umbi basah (ubi kayu dan ubi jalar).
 7. Tanaman sayuran dan buah-buahan semusim
4. Temporarily unused land is land that is regularly used but temporarily (more than a year but less or equal than two years) is unused, it includes wetland that is not cultivated more than two years.
 5. The main food crops data collected consists of harvested area and productivity (yield per hectare). Food crops production is generated by harvested area multiplied by productivity. The harvested area data is collected every month using Sub District area approach in all Sub District in Indonesia. The productivity data collection is conducted by a direct measurement in 2½m x 2½m crop cutting plot. The productivity measurement is conducted in every subround (four monthly) at the time when farmers are harvesting their crops.
 6. Production of paddy and secondary crops data are presented in the form of: dry unhusked rice (paddy), dry loose maize (maize), dry shells crops (soybeans and peanuts), and fresh roots (cassava and sweet potatoes).
 7. Seasonal vegetable and fruit plants

Tanaman sayuran semusim adalah tanaman sumber vitamin, garam mineral dan lain-lain yang dikonsumsi dari bagian tanaman yang berupa daun, bunga, buah, dan umbinya, yang berumur kurang dari satu tahun.

Tanaman buah-buahan semusim adalah tanaman sumber vitamin, garam mineral, dan lain-lain yang dikonsumsi dari bagian tanaman yang berupa buah, berumur kurang dari satu tahun, tidak berbentuk pohon/rumpun tetapi menjalar dan berbatang lunak.

8. Tanaman buah-buahan dan sayuran tahunan

Tanaman buah-buahan tahunan adalah tanaman sumber vitamin, garam mineral, dan lain-lain yang dikonsumsi dari bagian tanaman yang berupa buah dan merupakan tanaman tahunan.

Tanaman sayuran tahunan adalah tanaman sumber vitamin, garam mineral, dan lain-lain yang dikonsumsi dari bagian tanaman yang berupa daun dan atau buah yang berumur lebih dari satu tahun.

9. Tanaman biofarmaka adalah tanaman yang bermanfaat untuk obat-obatan, kosmetik, dan kesehatan yang dikonsumsi atau digunakan dari bagian-bagian tanaman seperti daun, batang, buah, umbi (rimpang) ataupun akar.

Seasonal vegetable plants are plants which are the sources of vitamin, mineral salt, etc, consumed from the part of the plant in the form of leaf, flower, fruit, and root with the age of less than one year.

Seasonal fruit plants are plants which are the sources of vitamin, mineral salt, etc, consumed from the part of the plant in the form of fruits. These plants are creeps with the age of less than one year.

8. Annual fruit and vegetable plants

Annual fruit plants are plants which are the sources of vitamin, contained mineral salt, etc, consumed from the part of plant in the form of fruit and more than one year of age.

Annual vegetable plants are plants which are the sources of vitamin, contained mineral salt, etc, consumed from the part of the plant in the form of vegetable and more than one year of age.

9. Medicinal plants are plants which are useful for medicine. It is consumed from part of the plant such as leaf, flower, fruit, tuber, and root.

10. Tanaman hias adalah tanaman yang mempunyai nilai keindahan baik bentuk, warna daun, tajuk maupun bunganya, sering digunakan untuk penghias pekarangan dan lain sebagainya.
11. Luas panen tanaman hortikultura adalah luas tanaman sayuran, buah-buahan, biofarmaka, dan tanaman hias yang diambil hasilnya/dipanen pada periode pelaporan.
12. Luas panen untuk tanaman sayuran adalah luas tanaman yang dipanen sekaligus/habis/dibongkar dan luas tanaman yang dipanen berkali-kali (lebih dari satu kali)/belum habis. Tanaman yang dipanen sekaligus/habis/dibongkar adalah tanaman yang sehabis panen langsung dibongkar/dicabut, terdiri dari bawang merah, bawang putih, bawang daun, kentang, kol/kubis, kembang kol, petsai/sawi, wortel, lobak, dan kacang merah. Tanaman yang dipanen berkali-kali (lebih dari satu kali)/belum habis adalah tanaman yang pemanenannya lebih dari satu kali dan biasanya dibongkar apabila panen terakhir sudah tidak memadai lagi, terdiri dari: kacang panjang, cabe besar, cabe rawit, jamur, tomat, terung, buncis, ketimun, labu siam, kangkung, bayam, melon, semangka, dan blewah.
10. Ornamental plants are plants which have a beauty value, either in shape, colour of leaf or crown of flower, and they are often used as a yard decorator.
11. Harvested area of horticulture is area which vegetable, fruit, medicinal and ornamental plant of crop harvested during the period of report.
12. Harvested area of vegetables is area of entirely plant harvested/demolished and plant harvested several times/undemolished. Entirely plants harvested/demolished are plants usually harvested once and demolished to be substituted by other plants, consisting of: shallots, garlic, leeks, potato, cabbage, cauli flower, mustard green, carrots, chinese radish, and red kidney beans. Plants harvested several times/undemolished are plants usually harvested more than once and demolished in the case that the last harvest was economically not profitable. They consist of : yard long beans, chili, small chili, mushroom, tomatoes, egg plant, frech beans, cucumber, pumpkin/chajota, swamp cabbage, spinach, melon, watermelon, and blewah .

13. Produksi hortikultura adalah hasil menurut bentuk produk dari setiap tanaman sayuran, buah-buahan, biofarmaka dan tanaman hias yang diambil berdasarkan luas yang dipanen/tanaman yang menghasilkan pada bulan/triwulan laporan.
13. Horticulture production is the standard production quantity form of vegetable, fruit, medicinal and ornamental plant based on harvested area/the number of production plants reported monthly/quarterly.

<https://minutkab.bps.go.id>

ULASAN

DESCRIPTION

Hortikultura

Kabupaten Minahasa Utara juga memiliki produksi beberapa komoditas hortikultura. Komoditas Hortikultura yang berupa Tanaman Sayur antara lain cabe rawit, kacang merah, cabai, bawang merah, tomat, labu, terong, kacang panjang, bayam, buncis, ketimun, dan kangkung. Tanaman Sayuran yang paling banyak tumbuh dan tersebar merata di setiap kecamatan adalah Cabe Rawit, dengan luas panen seluas 216 hektar dan produksi mencapai 7434 kwintal pada tahun 2021. Untuk tanaman buah-buahan yang paling banyak adalah pisang yang produksinya mencapai 64 788.79 kwintal. Kecamatan Kauditan merupakan produsen buah pisang terbanyak di Kabupaten Minahasa Utara pada tahun 2021.

Perkebunan

Tanaman perkebunan yang paling banyak dan mudah ditemukan di Kabupaten Minahasa Utara adalah tanaman Kelapa. Pada tahun 2021 luas areal perkebunan kelapa mencapai 36,908.31 hektar dan produksinya mencapai 37,971.68 ton.

Perikanan Laut dan Budidaya Air

Komoditas Perikanan laut yang paling banyak di Kabupaten Minahasa Utara adalah Ikan Tongkol, komoditas ini pada tahun 2021 memiliki nilai

Horticulture

Minahasa Utara has some of horticulture commodities. Vegetables horticulture commodities which grown in Minahasa Utara are cayenne pepper, red peanut, chilli, red onion, tomato, eggplant, and long bean. The most widely grown vegetables in Minahasa Utara Regency is cayenne pepper, it has 216 hectares of harvested area and 7434 quintal of production in 2020. The most fruit plants is banana, its production reached 64 788.79 quintal. Kauditan Sub District is Minahasa Utara's most banana fruit producers in 2021.

Estate Crops

The most estate crops which can be found in Minahasa Utara Regency is coconut. In 2021, planting area of coconut reached 36,908.31 hectares and the production reached 37,971.68 tons.

Sea Fishery and Aquaculture

Common sea fishery commodity in Minahasa Utara regency is Mackerel Tuna, these comodity has 8,316.59 tons of production in 2021.

produksi 8,316.59 ton.

Komoditas budidaya air yang paling banyak di Kabupaten Minahasa Utara adalah budidaya air laut. Budidaya air laut memiliki hasil sebesar 363,209.69 ton dengan total nilai Rp. 1,051,177,970,000.-. Penyumbang terbesar adalah rumput laut spinosum. Komoditas tersebut memiliki hasil produksi sebesar 334,224.50 ton dengan total nilai sebesar 835,561.25 juta rupiah.

Common aquaculture in Minahasa Utara regency is sea aquaculture, Sea Aquaculture has 363,209.69 tons of productio with Rp. 1,051,177,970,000.- total value. The greatest production in Sea Aquaculture is Spinosum Seaweed. It has 334,224.50 tons of production with 835,561.25 million rupiahs of total value.

<https://minutkab.bps.go.id>

**5.1 HORTIKULTURA
HORTICULTURE**

Tabel 5.1.1 Luas Panen Tanaman Sayuran Menurut Kecamatan dan Jenis Tanaman di Kabupaten Minahasa Utara (ha), 2020 dan 2021
Harvested Area of Vegetables by Subdistrict and Kind of Plant in Minahasa Utara Regency (ha), 2020 and 2021

Kecamatan Subdistrict	Bawang Daun Scallion		Bawang Merah Shallots	
	2020	2021	2020	2021
(1)	(2)	(3)	(4)	(5)
Kema	-	-	9	2
Kauditan	-	3	14	5
Airmadidi	-	-	6	-
Kalawat	1	11	-	-
Dimembe	-	-	2	4
Talawaan	8	-	14	-
Wori	-	-	-	-
Likupang Barat	-	-	9	-
Likupang Timur	-	-	3	-
Likupang Selatan	-	-	3	-
Minahasa Utara	9	14	60	11

Lanjutan Tabel/*Continued Table* 5.1.1

Kecamatan <i>Subdistrict</i>	Bawang Putih <i>Garlic</i>		Bayam <i>Spinach</i>	
	2020	2021	2020	2021
(1)	(6)	(7)	(8)	(9)
Kema	-	-	-	4
Kauditan	-	-	-	-
Airmadidi	-	-	6	-
Kalawat	-	-	-	-
Dimembe	-	-	-	-
Talawaan	-	-	4	-
Wori	-	-	-	-
Likupang Barat	-	-	-	2
Likupang Timur	-	-	-	-
Likupang Selatan	-	-	-	-
Minahasa Utara	-	-	10	6

Lanjutan Tabel/*Continued Table 5.1.1*

Kecamatan Subdistrict	Blewah Blewah		Buncis Buncis	
	2020	2021	2020	2021
(1)	(10)	(11)	(12)	(13)
Kema	-	-	-	3
Kauditan	-	-	-	-
Airmadidi	-	-	-	-
Kalawat	-	-	-	-
Dimembe	-	-	-	-
Talawaan	-	-	-	-
Wori	-	-	-	-
Likupang Barat	-	-	-	-
Likupang Timur	-	-	-	-
Likupang Selatan	-	-	-	-
Minahasa Utara	-	-	-	3

Lanjutan Tabel/*Continued Table* 5.1.1

Kecamatan <i>Subdistrict</i>	Cabai Besar <i>Long Beans</i>		Cabai Rawit <i>Chilli/Cayenne Pepper</i>		Jamur/ <i>Mushrooms</i>	
	2020	2021	2020	2021	2020	2021
(1)	(14)	(15)	(16)	(17)	(18)	(19)
Kema	8	8	25	18	-	-
Kauditan	22	25	21	25	-	-
Airmadidi	-	-	7	13	-	-
Kalawat	-	-	11	22	-	-
Dimembe	9	11	25	19	-	-
Talawaan	45	29	47	32	-	-
Wori	4	2	10	3	-	-
Likupang Barat	-	-	38	19	-	-
Likupang Timur	14	4	76	40	-	-
Likupang Selatan	-	-	11	25	-	-
Minahasa Utara	102	79	271	216	-	-

Lanjutan Tabel/Continued Table 5.1.1

Kecamatan Subdistrict	Kacang Merah Red Beans		Kacang Panjang Long Beans		Kangkung Water Spinach	
	2020	2021	2020	2021	2020	2021
(1)	(20)	(21)	(22)	(23)	(24)	(25)
Kema	-	-	6	9	-	5
Kauditan	-	-	27	27	37	20
Airmadidi	-	-	4	4	-	-
Kalawat	-	-	3	15	6	5
Dimembe	16	-	13	11	13	3
Talawaan	-	-	35	35	10	-
Wori	-	-	5	2	-	-
Likupang Barat	-	-	-	6	-	-
Likupang Timur	-	-	19	3	-	-
Likupang Selatan	-	-	4	6	-	-
Minahasa Utara	16	-	116	118	66	33

Lanjutan Tabel/*Continued Table* 5.1.1

Kecamatan <i>Subdistrict</i>	Kembang Kol <i>Cauliflower</i>		Kentang <i>Potato</i>		Ketimun <i>Cucumber</i>	
	2020	2021	2020	2021	2020	2021
(1)	(26)	(27)	(28)	(29)	(30)	(31)
Kema	-	-	-	-	-	6
Kauditan	-	-	-	-	21	17
Airmadidi	-	-	-	-	1	4
Kalawat	-	-	-	-	-	7
Dimembe	-	-	-	-	9	10
Talawaan	-	-	-	-	5	5
Wori	-	-	-	-	-	-
Likupang Barat	-	-	-	-	-	3
Likupang Timur	-	-	-	-	-	-
Likupang Selatan	-	-	-	-	-	2
Minahasa Utara	-	-	-	-	36	53

Lanjutan Tabel/Continued Table 5.1.1

Kecamatan Subdistrict	Kubis Cabbage		Labu Siam Chayote		Lobak Radish	
	2020	2021	2020	2021	2020	2021
(1)	(32)	(33)	(34)	(35)	(36)	(37)
Kema	-	-	-	-	-	-
Kauditan	-	-	-	-	-	-
Airmadidi	-	-	-	-	-	-
Kalawat	-	-	-	-	-	-
Dimembe	-	-	-	-	-	-
Talawaan	-	-	3	-	-	-
Wori	-	-	-	-	-	-
Likupang Barat	-	-	-	-	-	-
Likupang Timur	-	-	-	-	-	-
Likupang Selatan	-	-	-	-	-	-
Minahasa Utara	-	-	3	-	-	-

Lanjutan Tabel/Continued Table 5.1.1

Kecamatan Subdistrict	Melon Melon		Paprika Bell Pepper		Petsai/Sawi Chinese Cabbage	
	2020	2021	2020	2021	2020	2021
(1)	(38)	(39)	(40)	(41)	(42)	(43)
Kema	-	-	-	-	-	-
Kauditan	-	-	-	-	-	-
Airmadidi	-	-	-	-	-	-
Kalawat	-	-	-	-	-	-
Dimembe	-	-	-	-	-	-
Talawaan	28	12	-	-	-	-
Wori	-	-	-	-	-	-
Likupang Barat	-	-	-	-	-	-
Likupang Timur	-	2	-	-	-	-
Likupang Selatan	-	-	-	-	-	-
Minahasa Utara	28	14	-	-	-	-

Lanjutan Tabel/Continued Table 5.1.1

Kecamatan Subdistrict	Semangka Watermelon		Stroberri Strawberry		Terung Eggplant	
	2020	2021	2020	2021	2020	2021
(1)	(44)	(45)	(46)	(47)	(48)	(49)
Kema	-	-	-	-	8	11
Kauditan	-	-	-	-	24	14
Airmadidi	-	-	-	-	3	3
Kalawat	-	1	-	-	3	8
Dimembe	-	-	-	-	8	8
Talawaan	33	12	-	-	19	14
Wori	-	1	-	-	-	-
Likupang Barat	-	-	-	-	-	-
Likupang Timur	-	1	-	-	-	-
Likupang Selatan	-	1	-	-	8	6
Minahasa Utara	33	16	-	-	73	64

Lanjutan Tabel/*Continued Table 5.1.1*

Kecamatan Subdistrict	Tomat Tomato		Wortel Carrot	
	2020	2021	2020	2021
(1)	(50)	(51)	(52)	(53)
Kema	8	6	-	-
Kauditan	15	11	-	-
Airmadidi	5	2	-	-
Kalawat	1	14	-	-
Dimembe	16	9	-	-
Talawaan	38	36	-	-
Wori	-	-	-	-
Likupang Barat	-	7	-	-
Likupang Timur	-	4	-	-
Likupang Selatan	-	-	-	-
Minahasa Utara	83	89	-	-

Sumber/Source: BPS, Statistik Pertanian Hortikultura SPH-SBS/BPS-Statistics Indonesia, *Agricultural Statistic for Horticulture SPH-SBS*

Tabel
Table 5.1.2

Produksi Tanaman Sayuran Menurut Kecamatan dan Jenis Tanaman di Kabupaten Minahasa Utara (kuintal), 2020 dan 2021
Production of Vegetables by Subdistrict and Kind of Plant in Minahasa Utara Regency (quintal), 2020 and 2021

Kecamatan Subdistrict	Bawang Daun Scallion		Bawang Merah Shallots	
	2020	2021	2020	2021
(1)	(2)	(3)	(4)	(5)
Kema	-	-	686	4
Kauditan	-	9	179	12
Airmadidi	-	-	1 018	-
Kalawat	35	32	-	-
Dimembe	-	-	260	200
Talawaan	24	-	978	-
Wori	-	-	-	-
Likupang Barat	-	-	80	-
Likupang Timur	-	-	150	-
Likupang Selatan	-	-	82	-
Minahasa Utara	59	41	3 433	216

Lanjutan Tabel/*Continued Table* 5.1.2

Kecamatan <i>Subdistrict</i>	Bawang Putih <i>Garlic</i>		Bayam <i>Spinach</i>	
	2020	2021	2020	2021
(1)	(6)	(7)	(8)	(9)
Kema	-	-	-	452
Kauditan	-	-	-	-
Airmadidi	-	-	176	-
Kalawat	-	-	-	-
Dimembe	-	-	-	-
Talawaan	-	-	6	-
Wori	-	-	-	-
Likupang Barat	-	-	-	2
Likupang Timur	-	-	-	-
Likupang Selatan	-	-	-	-
Minahasa Utara	-	-	182	454

Lanjutan Tabel/Continued Table 5.1.2

Kecamatan Subdistrict	Blewah Blewah		Buncis Buncis	
	2020	2021	2020	2021
(1)	(10)	(11)	(12)	(13)
Kema	-	-	-	491
Kauditan	-	-	-	-
Airmadidi	-	-	-	-
Kalawat	-	-	-	-
Dimembe	-	-	-	-
Talawaan	-	-	-	-
Wori	-	-	-	-
Likupang Barat	-	-	-	-
Likupang Timur	-	-	-	-
Likupang Selatan	-	-	-	-
Minahasa Utara	-	-	-	491

Lanjutan Tabel/*Continued Table 5.1.2*

Kecamatan <i>Subdistrict</i>	Cabai Besar <i>Long Beans</i>		Cabai Rawit <i>Chilli/Cayenne Pepper</i>		Jamur/ <i>Mushrooms</i>	
	2020	2021	2020	2021	2020	2021
(1)	(14)	(15)	(16)	(17)	(18)	(19)
Kema	549	329	3 349	715	-	-
Kauditan	437	675	569	889	-	-
Airmadidi	-	-	893	221	-	-
Kalawat	-	-	266	74	-	-
Dimembe	1 325	1 400	1 975	1 875	-	-
Talawaan	4 709	4 405	2 471	2 736	-	-
Wori	24	12	82	16	-	-
Likupang Barat	-	-	6 373	55	-	-
Likupang Timur	343	72	484	591	-	-
Likupang Selatan	-	-	313	262	-	-
Minahasa Utara	7 387	6 893	16 775	7 434	-	-

Lanjutan Tabel/Continued Table 5.1.2

Kecamatan Subdistrict	Kacang Merah Red Beans		Kacang Panjang Long Beans		Kangkung Water Spinach	
	2020	2021	2020	2021	2020	2021
(1)	(20)	(21)	(22)	(23)	(24)	(25)
Kema	-	-	67	172	-	448
Kauditan	-	-	673	941	590	507
Airmadidi	-	-	18	57	-	-
Kalawat	-	-	34	47	230	107
Dimembe	1 120	-	1 710	2 135	1 520	925
Talawaan	-	-	1 244	3 188	26	-
Wori	-	-	27	4	-	-
Likupang Barat	-	-	-	12	-	-
Likupang Timur	-	-	213	152	-	-
Likupang Selatan	-	-	93	35	-	-
Minahasa Utara	1 120	-	4 079	6 743	2 366	1 987

Lanjutan Tabel/Continued Table 5.1.2

Kecamatan Subdistrict	Kembang Kol Cauliflower		Kentang Potato		Ketimun Cucumber	
	2020	2021	2020	2021	2020	2021
(1)	(26)	(27)	(28)	(29)	(30)	(31)
Kema	-	-	-	-	-	677
Kauditan	-	-	-	-	443	273
Airmadidi	-	-	-	-	6	278
Kalawat	-	-	-	-	-	12
Dimembe	-	-	-	-	1 320	1 430
Talawaan	-	-	-	-	198	723
Wori	-	-	-	-	-	-
Likupang Barat	-	-	-	-	-	3
Likupang Timur	-	-	-	-	-	-
Likupang Selatan	-	-	-	-	-	14
Minahasa Utara	-	-	-	-	1 967	3 409

Lanjutan Tabel/Continued Table 5.1.2

Kecamatan Subdistrict	Kubis Cabbage		Labu Siam Chayote		Lobak Radish	
	2020	2021	2020	2021	2020	2021
(1)	(32)	(33)	(34)	(35)	(36)	(37)
Kema	-	-	-	-	-	-
Kauditan	-	-	-	-	-	-
Airmadidi	-	-	-	-	-	-
Kalawat	-	-	-	-	-	-
Dimembe	-	-	-	-	-	-
Talawaan	-	-	18	-	-	-
Wori	-	-	-	-	-	-
Likupang Barat	-	-	-	-	-	-
Likupang Timur	-	-	-	-	-	-
Likupang Selatan	-	-	-	-	-	-
Minahasa Utara	-	-	18	-	-	-

Lanjutan Tabel/Continued Table 5.1.2

Kecamatan Subdistrict	Melon Melon		Paprika Bell Pepper		Petsai/Sawi Chinese Cabbage	
	2020	2021	2020	2021	2020	2021
(1)	(38)	(39)	(40)	(41)	(42)	(43)
Kema	-	-	-	-	-	-
Kauditan	-	-	-	-	-	-
Airmadidi	-	-	-	-	-	-
Kalawat	-	-	-	-	-	-
Dimembe	-	-	-	-	-	-
Talawaan	6 732	6 888	-	-	-	-
Wori	-	-	-	-	-	-
Likupang Barat	-	-	-	-	-	-
Likupang Timur	-	200	-	-	-	-
Likupang Selatan	-	-	-	-	-	-
Minahasa Utara	6 732	7 088	-	-	-	-

Lanjutan Tabel/Continued Table 5.1.1

Kecamatan Subdistrict	Semangka Watermelon		Stroberri Strawberry		Terung Eggplant	
	2020	2021	2020	2021	2020	2021
(1)	(44)	(45)	(46)	(47)	(48)	(49)
Kema	-	-	-	-	2 397	1 293
Kauditan	-	-	-	-	662	360
Airmadidi	-	-	-	-	553	93
Kalawat	-	2	-	-	57	32
Dimembe	-	-	-	-	1 600	1 300
Talawaan	3 848	5 570	-	-	818	1 810
Wori	-	100	-	-	-	-
Likupang Barat	-	-	-	-	-	-
Likupang Timur	-	10	-	-	-	-
Likupang Selatan	-	20	-	-	174	75
Minahasa Utara	3 848	5 702	-	-	6 261	4 963

Lanjutan Tabel/*Continued Table 5.1.1*

Kecamatan Subdistrict	Tomat Tomato		Wortel Carrot	
	2020	2021	2020	2021
(1)	(50)	(51)	(52)	(53)
Kema	1 194	907	-	-
Kauditan	195	189	-	-
Airmadidi	296	48	-	-
Kalawat	12	38	-	-
Dimembe	1 645	1 670	-	-
Talawaan	2 694	4 166	-	-
Wori	-	-	-	-
Likupang Barat	-	7	-	-
Likupang Timur	-	12	-	-
Likupang Selatan	-	-	-	-
Minahasa Utara	6 036	7 037	-	-

Sumber/*Source*: BPS, Statistik Pertanian Hortikultura SPH-SBS/*BPS-Statistics Indonesia, Agricultural Statistic for Horticulture SPH-SBS*

Tabel
Table 5.1.3

Luas Panen Tanaman Sayuran dan Buah-buahan Semusim Menurut Jenis Tanaman di Kabupaten Minahasa Utara (ha), 2018–2021
Harvested Area of Seasonal Vegetables and Fruits by Kind of Plant in Minahasa Utara Regency (ha), 2018–2021

Jenis Tanaman Kind of Plants	2018	2019	2020	2021
(1)	(2)	(3)	(4)	(5)
Sayuran/Vegetables:				
Bawang Daun/ <i>Wlech Onion</i>	-	-	9	14
Bawang Merah/ <i>Shallot</i>	32	43	60	11
Bawang Putih/ <i>Garlic</i>	-	-	-	-
Bayam/ <i>Spinach</i>	4	10	10	6
Buncis/ <i>Green Bean</i>	-	-	-	3
Cabai Besar/ <i>Chili (Capsicum Annum)</i>	171	-	102	79
Cabai Rawit/ <i>Chili (Capsicum Frutescens)</i>	334	145	271	216
Jamur/ <i>Mushroom</i>	-	-	-	-
Kacang Panjang/ <i>Yardlong Bean</i>	19	13	16	118
Kangkung/ <i>Kangkong</i>	146	138	116	33
Kembang Kol/ <i>Cauliflower</i>	54	90	66	-
Kentang/ <i>Potato</i>	-	-	-	-
Ketimun/ <i>Cucumber</i>	-	78	36	53
Kubis/ <i>Cabbage</i>	76	-	-	-
Labu Siam/ <i>Chayote</i>	-	3	3	-

Jenis Tanaman <i>Kind of Plants</i>	2018	2019	2020	2021
(1)	(2)	(3)	(4)	(5)
Lobak/ <i>Radish</i>	-	-	-	-
Paprika/ <i>Bell Pepper</i>	-	-	-	-
Petsai/ <i>Chinese Cabbage</i>	-	-	-	-
Terung/ <i>Eggplant</i>	117	111	73	64
Tomat/ <i>Tomato</i>	106	92	83	89
Wortel/ <i>Carrot</i>	-	-	-	-
Buah-buahan/ <i>Fruits</i>				
Blewah/ <i>Cantaloupe</i>	-	-	-	-
Melon/ <i>Melon</i>	26	23	28	14
Semangka/ <i>Watermelon</i>	31	26	33	16
Stroberi/ <i>Strawberry</i>	-	-	-	-

Sumber/Source: BPS, Statistik Pertanian Hortikultura SPH-SBS/BPS-Statistics Indonesia, *Agricultural Statistic for Horticulture SPH-SBS*

Tabel
Table 5.1.4

Produksi Tanaman Sayuran dan Buah-buahan Semusim Menurut Jenis Tanaman di Kabupaten Minahasa Utara (kuintal), 2018–2021
Production of Seasonal Vegetables and Fruits by Kind of Plant in Minahasa Utara Regency (quintal), 2018–2021

Jenis Tanaman <i>Kind of Plants</i>	2018	2019	2020	2021
(1)	(2)	(3)	(4)	(5)
Sayuran/ Vegetables				
Bawang Daun/ <i>Wlech Onion</i>	-	-	59	41
Bawang Merah/ <i>Shallot</i>	1 552	785	3 433	216
Bawang Putih/ <i>Garlic</i>	-	-	-	-
Bayam/ <i>Spinach</i>	185	82	182	454
Buncis/ <i>Green Bean</i>	-	-	-	491
Cabai Besar/ <i>Chili (Capsicum Annum)</i>	5 572	5 814	7 387	6 893
Cabai Rawit/ <i>Chili (Capsicum Frutescens)</i>	21 349	8 280	16 775	7 434
Jamur/ <i>Mushroom</i>	-	-	-	-
Kacang Merah/ <i>Red Bean</i>	1 740	1 470	1 120	-
Kacang Panjang/ <i>Yardlong Bean</i>	8 043	6 479	4 079	6 743
Kangkung/ <i>Kangkong</i>	5 395	3 437	2 366	1 987
Kembang Kol/ <i>Cauliflower</i>	-	-	-	-
Kentang/ <i>Potato</i>	-	-	-	-

Jenis Tanaman <i>Kind of Plants</i>	2018	2019	2020	2021
(1)	(2)	(3)	(4)	(5)
Ketimun/ <i>Cucumber</i>	7 086	4 165	1 967	3 409
Kubis/ <i>Cabbage</i>	-	-	-	-
Labu Siam/ <i>Chayote</i>	206	16	18	-
Lobak/ <i>Radish</i>	-	-	-	-
Paprika/ <i>Bell Pepper</i>	-	-	-	-
Petsai/ <i>Chinese Cabbage</i>	-	-	-	-
Terung/ <i>Eggplant</i>	15 686	7 213	6 261	4 963
Tomat/ <i>Tomato</i>	12 587	6 009	6 036	5 702
Wortel/ <i>Carrot</i>	-	-	-	-
Buah-buahan/ <i>Fruits</i>				
Blewah/ <i>Cantaloupe</i>	-	-	-	-
Melon/ <i>Melon</i>	564	372	6 732	7 088
Semangka/ <i>Watermelon</i>	672	424	3 848	5 702
Stroberi/ <i>Strawberry</i>	-	-	-	-

Sumber/Source: BPS, Statistik Pertanian Hortikultura SPH-SBS/BPS-Statistics Indonesia, *Agricultural Statistic for Horticulture SPH-SBS*

Tabel
Table 5.1.5

Luas Panen Tanaman Biofarmaka Menurut Kecamatan dan Jenis Tanaman di Kabupaten Minahasa Utara (m²), 2020 dan 2021
Harvested Area of Medicinal Plants by Subdistrict and Kind of Plant in Minahasa Utara Regency (m²), 2020 and 2021

Kecamatan Subdistrict	Dlingo/Dringo Calamus		Jahe Ginger	
	2020	2021	2020	2021
(1)	(2)	(3)	(4)	(5)
Kema	-	-	400	900
Kauditan	-	-	7 600	16 700
Airmadidi	-	-	13 000	29 500
Kalawat	-	-	-	1 900
Dimembe	-	-	-	2 500
Talawaan	-	-	3	6
Wori	-	-	-	-
Likupang Barat	-	-	8	14
Likupang Timur	3	-	37	17
Likupang Selatan	-	-	8 000	14 000
Minahasa Utara	3	-	29 048	65 537

Lanjutan Tabel/*Continued Table 5.1.5*

Kecamatan Subdistrict	Kapulaga Java Cardamom		Keji Beling Java Cardamom	
	2020	2021	2020	2021
(1)	(6)	(7)	(8)	(9)
Kema	-	-	-	-
Kauditan	-	-	-	-
Airmadidi	-	-	-	-
Kalawat	-	-	-	-
Dimembe	-	-	-	-
Talawaan	-	-	-	-
Wori	-	-	-	-
Likupang Barat	-	-	-	-
Likupang Timur	-	-	3	-
Likupang Selatan	-	-	-	-
Minahasa Utara	-	-	3	-

Lanjutan Tabel/*Continued Table 5.1.5*

Kecamatan Subdistrict	Kencur <i>East Indian Galangal</i>		Kunyit <i>Turmeric</i>	
	2020	2021	2020	2021
(1)	(2)	(3)	(4)	(5)
Kema	-	-	150	400
Kauditan	1 400	1 700	3 700	13 700
Airmadidi	-	-	8 000	15 700
Kalawat	-	-	-	-
Dimembe	-	-	-	-
Talawaan	-	-	3	6
Wori	-	-	-	-
Likupang Barat	-	-	-	-
Likupang Timur	-	-	15	3
Likupang Selatan	-	-	6 500	11 000
Minahasa Utara	1 400	1 700	18 368	40 809

Lanjutan Tabel/*Continued Table 5.1.5*

Kecamatan Subdistrict	Laos Lengkuas <i>Galanga</i>		Lempuyang <i>Zingiber Aromaticum</i>	
	2020	2021	2020	2021
(1)	(6)	(7)	(8)	(9)
Kema	-	50	-	-
Kauditani	3 900	4 400	-	-
Airmadidi	10 000	18 298	-	-
Kalawat	-	-	-	-
Dimembe	-	-	-	-
Talawaan	-	-	-	-
Wori	-	-	-	-
Likupang Barat	-	-	-	-
Likupang Timur	25	4	-	-
Likupang Selatan	1 060	370	-	-
Minahasa Utara	14 985	23 122	-	-

Lanjutan Tabel/Continued Table 5.1.5

Kecamatan Subdistrict	Lidah Buaya <i>Aloevera</i>		Mahkota Dewa <i>Indian Mulberry</i>	
	2020	2021	2020	2021
(1)	(2)	(3)	(4)	(5)
Kema	-	-	-	-
Kauditan	150	-	-	-
Airmadidi	-	-	-	-
Kalawat	-	-	-	-
Dimembe	-	-	-	-
Talawaan	-	-	-	-
Wori	-	-	-	-
Likupang Barat	-	-	-	-
Likupang Timur	-	-	-	-
Likupang Selatan	-	-	-	-
Minahasa Utara	150	-	-	-

Lanjutan Tabel/Continued Table 5.1.5

Kecamatan Subdistrict	Mengkudu/Pace Indian Mulberry		Sambiloto King of Blitter		Temuireng Black tumeric	
	2020	2021	2020	2021	2020	2021
(1)	(6)	(7)	(6)	(7)	(8)	(9)
Kema	-	-	-	-	-	-
Kauditan	-	-	-	-	-	-
Airmadidi	-	-	-	-	-	-
Kalawat	-	-	-	-	-	-
Dimembe	-	-	-	-	-	-
Talawaan	-	-	-	-	-	-
Wori	-	-	-	-	-	-
Likupang Barat	-	-	-	-	-	-
Likupang Timur	4	11	3	7	-	-
Likupang Selatan	-	-	-	-	-	-
Minahasa Utara	4	11	3	7	-	-

Lanjutan Tabel/Continued Table 5.1.5

Kecamatan Subdistrict	Temukunci Chinese Keys		Temulawak Java Tumeric	
	2020	2021	2020	2021
(1)	(6)	(7)	(8)	(9)
Kema	-	-	630	150
Kauditan	-	-	4 183	500
Airmadidi	-	-	7 974	-
Kalawat	-	-	-	-
Dimembe	-	-	-	-
Talawaan	-	-	32	-
Wori	-	-	-	-
Likupang Barat	-	-	-	-
Likupang Timur	-	-	118	2
Likupang Selatan	-	-	23 800	-
Minahasa Utara	-	-	36 737	652

Sumber/Source: BPS, Statistik Pertanian Hortikultura SPH-TBF/BPS-Statistics Indonesia, Agricultural Statistic for Horticulture SPH-TBF

Tabel
Table 5.1.6

Produksi Tanaman Biofarmaka Menurut Kecamatan dan Jenis Tanaman di Kabupaten Minahasa Utara (kg), 2020 dan 2021

Production of Medicinal Plants by Subdistrict and Kind of Plant in Minahasa Utara Regency (kg), 2020 and 2021

Kecamatan Subdistrict	Dlingo/Dringo Calamus		Jahe Ginger	
	2020	2021	2020	2021
(1)	(2)	(3)	(4)	(5)
Kema	-	-	1 288	2 270
Kauditan	-	-	4 602	7 778
Airmadidi	-	-	9 556	45 547
Kalawat	-	-	-	1 500
Dimembe	-	-	-	2 650
Talawaan	-	-	34	63
Wori	-	-	-	-
Likupang Barat	-	-	59	160
Likupang Timur	25	-	301	87
Likupang Selatan	-	-	15 350	14 400
Minahasa Utara	25	-	31 190	74 455

Lanjutan Tabel/*Continued Table 5.1.6*

Kecamatan Subdistrict	Kapulaga Java Cardamom		Keji Beling Java Cardamom	
	2020	2021	2020	2021
(1)	(6)	(7)	(8)	(9)
Kema	-	-	-	-
Kauditani	-	-	-	-
Airmadidi	-	-	-	-
Kalawat	-	-	-	-
Dimembe	-	-	-	-
Talawaan	-	-	-	-
Wori	-	-	-	-
Likupang Barat	-	-	-	-
Likupang Timur	-	-	29	-
Likupang Selatan	-	-	-	-
Minahasa Utara	-	-	29	-

Lanjutan Tabel/*Continued Table 5.1.6*

Kecamatan Subdistrict	Kencur <i>East Indian Galangal</i>		Kunyit <i>Turmeric</i>	
	2020	2021	2020	2021
(1)	(2)	(3)	(4)	(5)
Kema	-	-	630	1 027
Kauditán	1 034	1 163	4 183	12 461
Airmadidi	-	-	7 974	17 622
Kalawat	-	-	-	-
Dimembe	-	-	-	-
Talawaan	-	-	32	43
Wori	-	-	-	-
Likupang Barat	-	-	-	-
Likupang Timur	-	-	118	15
Likupang Selatan	-	-	23 800	11 300
Minahasa Utara	1 034	1 163	36 737	42 468

Lanjutan Tabel/Continued Table 5.1.6

Kecamatan Subdistrict	Laos Lengkuas Galanga		Lempunyang Zingiber Aromaticum	
	2020	2021	2020	2021
(1)	(6)	(7)	(8)	(9)
Kema	-	76	-	-
Kauditani	3 816	3 484	-	-
Airmadidi	7 319	25 848	-	-
Kalawat	-	-	-	-
Dimembe	-	-	-	-
Talawaan	-	-	-	-
Wori	-	-	-	-
Likupang Barat	-	-	-	-
Likupang Timur	163	28	-	-
Likupang Selatan	5 945	200	-	-
Minahasa Utara	17 243	29 636	-	-

Lanjutan Tabel/*Continued Table* 5.1.6

Kecamatan <i>Subdistrict</i>	Lidah Buaya <i>Aloevera</i>		Mahkota Dewa <i>Indian Mulberry</i>	
	2020	2021	2020	2021
(1)	(2)	(3)	(4)	(5)
Kema	-	-	-	-
Kauditan	150	-	-	-
Airmadidi	-	-	-	-
Kalawat	-	-	-	-
Dimembe	-	-	-	-
Talawaan	-	-	-	-
Wori	-	-	-	-
Likupang Barat	-	-	-	-
Likupang Timur	-	-	-	-
Likupang Selatan	-	-	-	-
Minahasa Utara	150	-	-	-

Lanjutan Tabel/Continued Table 5.1.6

Kecamatan Subdistrict	Mengkudu/Pace Indian Mulberry		Sambiloto King of Blitter		Temuireng Black tumeric	
	2020	2021	2020	2021	2020	2021
(1)	(6)	(7)	(6)	(7)	(8)	(9)
Kema	-	-	-	-	-	-
Kauditan	-	-	-	-	-	-
Airmadidi	-	-	-	-	-	-
Kalawat	-	-	-	-	-	-
Dimembe	-	-	-	-	-	-
Talawaan	-	-	-	-	-	-
Wori	-	-	-	-	-	-
Likupang Barat	-	-	-	-	-	-
Likupang Timur	111	140	29	65	-	-
Likupang Selatan	-	-	-	-	-	-
Minahasa Utara	111	140	29	65	-	-

Lanjutan Tabel/*Continued Table 5.1.6*

Kecamatan Subdistrict	Temukunci <i>Chinese Keys</i>		Temulawak <i>Java Tumeric</i>	
	2020	2021	2020	2021
(1)	(6)	(7)	(8)	(9)
Kema	-	-	95	287
Kauditani	-	-	565	685
Airmadidi	-	-	-	-
Kalawat	-	-	-	-
Dimembe	-	-	-	-
Talawaan	-	-	17	-
Wori	-	-	-	-
Likupang Barat	-	-	-	-
Likupang Timur	-	-	32	6
Likupang Selatan	-	-	-	-
Minahasa Utara	-	-	709	978

Sumber/Source: BPS, Statistik Pertanian Hortikultura SPH-TBF/BPS-Statistics Indonesia, Agricultural Statistic for Horticulture SPH-TBF

Tabel 5.1.7 **Luas Panen Tanaman Biofarmaka Menurut Jenis Tanaman di Kabupaten Minahasa Utara (m²), 2018–2021**
Harvested Area of Medicinal Plants by Kind of Plant in Minahasa Utara Regency (m²), 2018–2021

Jenis Tanaman Kind of Plants	2018	2019	2020	2021
(1)	(2)	(3)	(4)	(5)
Dlingo/Dringo/ Sweet Root/ Calamus	2	5	3	-
Jahe/ Ginger	267 816	117 759	29 048	65 537
Kapulaga/ Java Cardamon	-	-	-	-
Keji Beling/Kecibeling/ Strobilanthes crisper	4	7	3	-
Kencur/ East Indian Galangal	5 340	1 550	1 400	1 700
Kunyit/ Turmeric	90 617	50 446	18 368	40 809
Laos/Lengkuas/ Galanga	42 698	29 702	14 985	23 122
Lempuyang/ Zingiber Aromaticum	-	-	-	-
Lidah Buaya/ Oliviera	-	1 100	150	-
Mahkota Dewa/ God's Crown	-	-	-	-
Mengkudu/Pace/ Indian Mulberry	127	14	4	11
Sambiloto/ King of Bitter	2	6	3	7
Temuireng/ Black Turmeric	-	-	-	-
Temukunci/ Chinese Keys	-	-	-	-
Temulawak/ Java Turmeric	464	1 712	458	652

Sumber/Source: BPS, Statistik Pertanian Hortikultura SPH-TBF/BPS-Statistics Indonesia, Agricultural Statistic for Horticulture SPH-TBF

Tabel
Table 5.1.8**Produksi Tanaman Biofarmaka Menurut Jenis Tanaman di Kabupaten Minahasa Utara (kg), 2018–2021**
Production of Medicinal Plants by Kind of Plant in Minahasa Utara Regency (kg), 2018–2021

Jenis Tanaman Kind of Plants	2018	2019	2020	2021
(1)	(2)	(3)	(4)	(5)
Dlingo/Dringo/ Sweet Root/ Calamus	9	25	25	-
Jahe/ Ginger	405 478	251 527	31 190	74 455
Kapulaga/ Java Cardamon	-	-	-	-
Keji Beling/Kecibeling/ Strobilanthes crisper	21	28	29	-
Kencur/ East Indian Galangal	21 510	1 867	1 034	1 163
Kunyit/ Turmeric	163 058	125 864	36 737	42 468
Laos/Lengkuas/ Galanga	87 235	104 741	17 243	29 636
Lempuyang/ Zingiber Aromaticum	-	-	-	-
Lidah Buaya/ Oliviera	-	2 650	150	-
Mahkota Dewa/ God's Crown	-	-	-	-
Mengkudu/Pace/ Indian Mulberry	1 836	109	111	140
Sambiloto/ King of Bitter	21	20	29	65
Temuireng/ Black Turmeric	-	-	-	-
Temukunci/ Chinese Keys	-	-	-	-
Temulawak/ Java Turmeric	1 337	2 137	709	978

Sumber/Source: BPS, Statistik Pertanian Hortikultura SPH-TBF/BPS-Statistics Indonesia, Agricultural Statistic for Horticulture SPH-TBF

Tabel
Table 5.1.9

Luas Panen Tanaman Hias Menurut Kecamatan dan Jenis Tanaman di Kabupaten Minahasa Utara (m²), 2020 dan 2021
Harvested Area of Ornamental Plants by Subdistrict and Kind of Plant in Minahasa Utara Regency (m²), 2020 and 2021

Kecamatan Subdistrict	Anggrek/ <i>Orchid</i>		Anthurium Bunga <i>Flamingo Lily Flower</i>		Anthurium Daun <i>Anthurium</i>	
	2020	2021	2020	2021	2020	2021
(1)	(2)	(3)	(4)	(5)	(6)	(7)
Kema	-	-	-	-	-	-
Kauditan	-	-	-	-	-	-
Airmadidi	-	-	-	-	-	-
Kalawat	-	-	-	-	-	-
Dimembe	-	-	-	-	-	-
Talawaan	-	-	-	-	-	-
Wori	-	-	-	-	-	-
Likupang Barat	-	-	-	-	-	-
Likupang Timur	-	-	-	-	-	-
Likupang Selatan	-	-	-	-	-	-
Minahasa Utara	-	-	-	-	-	-

Lanjutan Tabel/*Continued Table* 5.1.9

Kecamatan <i>Subdistrict</i>	Anyelir <i>Carnation</i>		Balaceng <i>Deffenbacia</i>		Dracaena	
	2020	2021	2020	2021	2020	2021
(1)	(2)	(3)	(4)	(5)	(6)	(7)
Kema	-	-	-	-	-	-
Kauditan	-	-	-	-	-	-
Airmadidi	-	-	-	-	-	-
Kalawat	-	-	-	-	-	-
Dimembe	-	-	-	-	-	-
Talawaan	-	-	-	-	-	-
Wori	-	-	-	-	-	-
Likupang Barat	-	-	-	-	-	-
Likupang Timur	-	-	-	-	-	-
Likupang Selatan	-	-	-	-	-	-
Minahasa Utara	-	-	-	-	-	-

Lanjutan Tabel/*Continued Table* 5.1.9

Kecamatan <i>Subdistrict</i>	Euphorbia		Gladiol		Hanjuang <i>Cordyline</i>	
	2020	2021	2020	2021	2020	2021
(1)	(2)	(3)	(4)	(5)	(6)	(7)
Kema	-	-	-	-	-	-
Kauditan	-	-	-	-	-	-
Airmadidi	-	-	-	-	-	-
Kalawat	-	-	-	-	-	-
Dimembe	-	-	-	-	-	-
Talawaan	-	-	-	-	-	-
Wori	-	-	-	-	-	-
Likupang Barat	-	-	-	-	-	-
Likupang Timur	-	-	-	-	-	-
Likupang Selatan	-	-	-	-	-	-
Minahasa Utara	-	-	-	-	-	-

Lanjutan Tabel/*Continued Table* 5.1.9

Kecamatan <i>Subdistrict</i>	Herbras <i>Gerbera</i>		Kamboja Jepang <i>Adenium</i>		Keladi Hias <i>Caladium</i>	
	2020	2021	2020	2021	2020	2021
(1)	(8)	(9)	(10)	(11)	(12)	(13)
Kema	-	-	-	-	-	-
Kauditan	-	-	-	-	-	-
Airmadidi	-	-	-	-	-	-
Kalawat	-	-	-	-	-	-
Dimembe	-	-	-	-	-	-
Talawaan	-	-	-	-	-	-
Wori	-	-	-	-	-	-
Likupang Barat	-	-	-	-	-	-
Likupang Timur	-	-	-	-	-	-
Likupang Selatan	-	-	-	-	-	-
Minahasa Utara	-	-	-	-	-	-

Lanjutan Tabel/*Continued Table* 5.1.9

Kecamatan <i>Subdistrict</i>	Krisan <i>Chrysantemum</i>		Mawar <i>Rose</i>		Melati <i>Jasmine</i>	
	2020	2021	2020	2021	2020	2021
(1)	(2)	(3)	(4)	(5)	(6)	(7)
Kema	-	-	-	-	-	-
Kauditani	-	-	-	-	-	-
Airmadidi	-	-	-	-	-	-
Kalawat	-	-	-	-	-	-
Dimembe	-	-	-	-	-	-
Talawaan	-	-	-	-	-	-
Wori	-	-	-	-	-	-
Likupang Barat	-	-	-	-	-	-
Likupang Timur	-	-	-	-	-	-
Likupang Selatan	-	-	-	-	-	-
Minahasa Utara	-	-	-	-	-	-

Lanjutan Tabel/*Continued Table* 5.1.9

Kecamatan <i>Subdistrict</i>	Monstera		Pakis <i>Leather Leaf Fern</i>		Palem <i>Palm</i>	
	2020	2021	2020	2021	2020	2021
(1)	(8)	(9)	(10)	(11)	(12)	(13)
Kema	-	-	-	-	-	-
Kauditan	-	-	-	-	-	-
Airmadidi	-	-	-	-	-	-
Kalawat	-	-	-	-	-	-
Dimembe	-	-	-	-	-	-
Talawaan	-	-	-	-	-	-
Wori	-	-	-	-	-	-
Likupang Barat	-	-	-	-	-	-
Likupang Timur	-	-	-	-	-	-
Likupang Selatan	-	-	-	-	-	-
Minahasa Utara	-	-	-	-	-	-

Lanjutan Tabel/*Continued Table* 5.1.9

Kecamatan <i>Subdistrict</i>	Pedang-pedangan <i>Sansevieria</i>		Philodendron		Pisang-pisangan <i>Heliconia</i>	
	2020	2021	2020	2021	2020	2021
(1)	(2)	(3)	(4)	(5)	(6)	(7)
Kema	-	-	-	-	-	-
Kauditan	-	-	-	-	-	-
Airmadidi	-	-	-	-	-	-
Kalawat	-	-	-	-	-	-
Dimembe	-	-	-	-	-	-
Talawaan	-	-	-	-	-	-
Wori	-	-	-	-	-	-
Likupang Barat	-	-	-	-	-	-
Likupang Timur	-	-	-	-	-	-
Likupang Selatan	-	-	-	-	-	-
Minahasa Utara	-	-	-	-	-	-

Lanjutan Tabel/*Continued Table* 5.1.9

Kecamatan <i>Subdistrict</i>	Sedap Malam <i>Tuberose</i>		Soka <i>Ixora</i>		Sri Rejeki <i>Aglonema</i>	
	2020	2021	2020	2021	2020	2021
(1)	(8)	(9)	(10)	(11)	(12)	(13)
Kema	-	-	-	-	-	-
Kauditan	-	-	-	-	-	-
Airmadidi	-	-	-	-	-	-
Kalawat	-	-	-	-	-	-
Dimembe	-	-	-	-	-	-
Talawaan	-	-	-	-	-	-
Wori	-	-	-	-	-	-
Likupang Barat	-	-	-	-	-	-
Likupang Timur	-	-	-	-	12	10
Likupang Selatan	-	-	-	-	-	-
Minahasa Utara	-	-	-	-	12	10

Sumber/*Source*: BPS, Statistik Pertanian Hortikultura SPH-TH/*BPS-Statistics Indonesia, Agricultural Statistik for Horticulture SPH-TH*

Tabel
Table 5.1.10

Produksi Tanaman Hias Menurut Kecamatan dan Jenis Tanaman di Kabupaten Minahasa Utara (tangkai), 2020 dan 2021
Production of Ornamental Plants by Subdistrict and Kind of Plant in Minahasa Utara Regency (stalks), 2020 and 2021

Kecamatan Subdistrict	Anggrek/Orchid		Anthurium Bunga Flamingo Lily Flower		Anthurium Daun Anthurium	
	2020	2021	2020	2021	2020	2021
(1)	(2)	(3)	(4)	(5)	(6)	(7)
Kema	-	-	-	-	-	-
Kauditan	-	-	-	-	-	-
Airmadidi	-	-	-	-	-	-
Kalawat	-	-	-	-	-	-
Dimembe	-	-	-	-	-	-
Talawaan	-	-	-	-	-	-
Wori	-	-	-	-	-	-
Likupang Barat	-	-	-	-	-	-
Likupang Timur	-	-	-	-	-	-
Likupang Selatan	-	-	-	-	-	-
Minahasa Utara	-	-	-	-	-	-

Lanjutan Tabel/*Continued Table* 5.1.10

Kecamatan <i>Subdistrict</i>	Anyelir <i>Carnation</i>		Balanceng <i>Deffenbacia</i>		Dracaena	
	2020	2021	2020	2021	2020	2021
(1)	(2)	(3)	(4)	(5)	(6)	(7)
Kema	-	-	-	-	-	-
Kauditan	-	-	-	-	-	-
Airmadidi	-	-	-	-	-	-
Kalawat	-	-	-	-	-	-
Dimembe	-	-	-	-	-	-
Talawaan	-	-	-	-	-	-
Wori	-	-	-	-	-	-
Likupang Barat	-	-	-	-	-	-
Likupang Timur	-	-	-	-	-	-
Likupang Selatan	-	-	-	-	-	-
Minahasa Utara	-	-	-	-	-	-

Sumber/*Source*: BPS, Statistik Pertanian Hortikultura SPH-TH/*BPS-Statistics Indonesia, Agricultural Statistik for Horticulture SPH-TH*

Lanjutan Tabel/*Continued Table* 5.1.10

Kecamatan <i>Subdistrict</i>	Euphorbia		Gladiol		Hanjuang <i>Cordyline</i>	
	2020	2021	2020	2021	2020	2021
(1)	(2)	(3)	(4)	(5)	(6)	(7)
Kema	-	-	-	-	-	-
Kauditan	-	-	-	-	-	-
Airmadidi	-	-	-	-	-	-
Kalawat	-	-	-	-	-	-
Dimembe	-	-	-	-	-	-
Talawaan	-	-	-	-	-	-
Wori	-	-	-	-	-	-
Likupang Barat	-	-	-	-	-	-
Likupang Timur	-	-	-	-	-	-
Likupang Selatan	-	-	-	-	-	-
Minahasa Utara	-	-	-	-	-	-

Lanjutan Tabel/*Continued Table* 5.1.10

Kecamatan <i>Subdistrict</i>	Herbras <i>Gerbera</i>		Kamboja Jepang <i>Adenium</i>		Keladi Hias <i>Caladium</i>	
	2020	2021	2020	2021	2020	2021
(1)	(8)	(9)	(10)	(11)	(12)	(13)
Kema	-	-	-	-	-	-
Kauditan	-	-	-	-	-	-
Airmadidi	-	-	-	-	-	-
Kalawat	-	-	-	-	-	-
Dimembe	-	-	-	-	-	-
Talawaan	-	-	-	-	-	-
Wori	-	-	-	-	-	-
Likupang Barat	-	-	-	-	-	-
Likupang Timur	-	-	-	-	-	-
Likupang Selatan	-	-	-	-	-	-
Minahasa Utara	-	-	-	-	-	-

Lanjutan Tabel/*Continued Table* 5.1.10

Kecamatan Subdistrict	Krisan Chrysantemum		Mawar Rose		Melati Jasmine	
	2020	2021	2020	2021	2020	2021
(1)	(2)	(3)	(4)	(5)	(6)	(7)
Kema	-	-	-	-	-	-
Kauditan	-	-	-	-	-	-
Airmadidi	-	-	-	-	-	-
Kalawat	-	-	-	-	-	-
Dimembe	-	-	-	-	-	-
Talawaan	-	-	-	-	-	-
Wori	-	-	-	-	-	-
Likupang Barat	-	-	-	-	-	-
Likupang Timur	-	-	-	-	-	-
Likupang Selatan	-	-	-	-	-	-
Minahasa Utara	-	-	-	-	-	-

Lanjutan Tabel/*Continued Table* 5.1.10

Kecamatan Subdistrict	Monstera		Pakis <i>Leather Leaf Fern</i>		Palem <i>Palm</i>	
	2020	2021	2020	2021	2020	2021
(1)	(8)	(9)	(10)	(11)	(12)	(13)
Kema	-	-	-	-	-	-
Kauditan	-	-	-	-	-	-
Airmadidi	-	-	-	-	-	-
Kalawat	-	-	-	-	-	-
Dimembe	-	-	-	-	-	-
Talawaan	-	-	-	-	-	-
Wori	-	-	-	-	-	-
Likupang Barat	-	-	-	-	-	-
Likupang Timur	-	-	-	-	-	-
Likupang Selatan	-	-	-	-	-	-
Minahasa Utara	-	-	-	-	-	-

Lanjutan Tabel/*Continued Table* 5.1.10

Kecamatan <i>Subdistrict</i>	Pedang-pedangan <i>Sansevieria</i>		Philodendron		Pisang-pisangan <i>Heliconia</i>	
	2020	2021	2020	2021	2020	2021
(1)	(2)	(3)	(4)	(5)	(6)	(7)
Kema	-	-	-	-	-	-
Kauditan	-	-	-	-	-	-
Airmadidi	-	-	-	-	-	-
Kalawat	-	-	-	-	-	-
Dimembe	-	-	-	-	-	-
Talawaan	-	-	-	-	-	-
Wori	-	-	-	-	-	-
Likupang Barat	-	-	-	-	-	-
Likupang Timur	-	-	-	-	-	-
Likupang Selatan	-	-	-	-	-	-
Minahasa Utara	-	-	-	-	-	-

Lanjutan Tabel/*Continued Table* 5.1.10

Kecamatan <i>Subdistrict</i>	Sedap Malam <i>Tuberose</i>		Soka <i>Ixora</i>		Sri Rejeki <i>Aglonema</i>	
	2020	2021	2020	2021	2020	2021
(1)	(8)	(9)	(10)	(11)	(12)	(13)
Kema	-	-	-	-	-	-
Kauditan	-	-	-	-	-	-
Airmadidi	-	-	-	-	-	-
Kalawat	-	-	-	-	-	-
Dimembe	-	-	-	-	-	-
Talawaan	-	-	-	-	-	-
Wori	-	-	-	-	-	-
Likupang Barat	-	-	-	-	-	-
Likupang Timur	-	-	-	-	22	20
Likupang Selatan	-	-	-	-	-	-
Minahasa Utara	-	-	-	-	22	20

Sumber/*Source*: BPS, Statistik Pertanian Hortikultura SPH-TH/*BPS-Statistics Indonesia, Agricultural Statistik for Horticulture SPH-TH*

Tabel
Table 5.1.11

**Luas Panen Tanaman Hias Menurut Jenis Tanaman di
Kabupaten Minahasa Utara, 2018–2021**
*Harvested Area of Ornamental Plants by Kind of Plant in
Minahasa Utara Regency, 2018–2021*

Jenis Tanaman <i>Kind of Plants</i>	Satuan <i>Units</i>	2018	2019	2020	2021
(1)	(2)	(3)	(4)	(5)	(6)
Anggrek/ <i>Orchid</i>	m ²	223	200	-	-
Anthurium Bunga/ <i>Flamingo Lily Flower</i>	m ²	-	-	-	-
Anthurium Daun/ <i>Anthurium</i>	m ²	-	-	-	-
Anyelir/ <i>Carnation</i>	m ²	-	-	-	-
Balanceng/ <i>Dieffenbacia</i>	m ²	-	-	-	-
Dracaena/ <i>Dracaena</i>	m ²	-	-	-	-
Euphorbia/ <i>Euphorbia</i>	m ²	-	-	-	-
Gladiol/ <i>Gladiol</i>	m ²	-	-	-	-
Hanjuang/ <i>Cordyline</i>	m ²	-	-	-	-
Herbras/ <i>Gerbera</i>	m ²	-	-	-	-
Kamboja Jepang/ <i>Adenium</i>	m ²	-	-	-	-
Keladi Hias/ <i>Caladium</i>	m ²	-	-	-	-
Krisan/ <i>Chrysantemum</i>	m ²	-	-	-	-
Mawar/ <i>Rose</i>	m ²	63	62	-	-
Melati/ <i>Jasmine</i>	m ²	-	-	-	-
Monstera	m ²	-	-	-	-
Pakis/ <i>Leather Leaf Fern</i>	m ²	-	-	-	-
Palem/ <i>Palm *</i>)	pohon/tree	166	-	-	-
Pedang-Pedangan/ <i>Sansevieria</i>	m ²	-	-	-	-
Philodendron/ <i>Philodendron</i>	m ²	-	-	-	-

Lanjutan Tabel/*Continued Table* 5.1.11

Jenis Tanaman <i>Kind of Plants</i>	Satuan <i>Units</i>	2018	2019	2020	2021
(1)	(2)	(3)	(4)	(5)	(6)
Pisang-Pisangan/ <i>Heliconia</i>	m ²	110	104	-	-
Sedap Malam/ <i>Tuberose</i>	m ²	-	-	-	-
Soka/ <i>Ixora</i>	m ²	208	192	-	-
Sri Rejeki/ <i>Aglaonema</i>	m ²	-	-	12	10

Sumber/*Source*: BPS, Statistik Pertanian Hortikultura SPH-TH/BPS-*Statistics Indonesia, Agricultural Statistik for Horticulture SPH-TH*

Tabel 5.1.12 **Produksi Tanaman Hias Menurut Jenis Tanaman di Kabupaten Minahasa Utara (tangkai), 2018–2021**
Table 5.1.12 **Production of Ornamental Plants by Kind of Plant in Minahasa Utara Regency (stalks), 2018–2021**

Jenis Tanaman <i>Kind of Plants</i>	Satuan <i>Units</i>	2018	2019	2020	2021
(1)	(2)	(3)	(4)	(5)	(6)
Anggrek/ <i>Orchid</i>	tangkai/ stalks	856	386	-	-
Anthurium Bunga/ <i>Flamingo Lily Flower</i>	tangkai/ stalks	-	-	-	-
Anthurium Daun/ <i>Anthurium</i>	pohon/ tree	-	-	-	-
Anyelir/ <i>Carnation</i>	tangkai/ stalks	-	-	-	-
Balanceng/ <i>Dieffenbacia</i>	pohon/ tree	-	-	-	-
Dracaena/ <i>Dracaena</i>	pohon/ tree	-	-	-	-
Euphorbia/ <i>Euphorbia</i>	pohon/ tree	-	-	-	-
Gladiol/ <i>Gladiol</i>	tangkai/ stalks	-	-	-	-
Hanjuang/ <i>Cordyline</i>	pohon/ tree	-	-	-	-
Herbras/ <i>Gerbera</i>	tangkai/ stalks	-	-	-	-
Kamboja Jepang/ <i>Adenium</i>	pohon/ tree	-	-	-	-
Keladi Hias/ <i>Caladium</i>	pohon/ tree	-	-	-	-
Krisan/ <i>Chrysantemum</i>	tangkai/ stalks	-	-	-	-
Mawar/ <i>Rose</i>	tangkai/ stalks	287	76	-	-
Melati/ <i>Jasmine</i>	kg	-	-	-	-
Monstera	pohon/ tree	-	-	-	-
Pakis/ <i>Leather Leaf Fern</i>	pohon/ tree	-	-	-	-
Palem/ <i>Palm *</i>)	pohon/ tree	633	-	-	-
Pedang-Pedangan/ <i>Sansevieria</i>	rumpun/ clumps	-	-	-	-
Philodendron/ <i>Philodendron</i>	pohon/ tree	-	-	-	-

Lanjutan Tabel/*Continued Table* 5.1.11

Jenis Tanaman <i>Kind of Plants</i>	Satuan <i>Units</i>	2018	2019	2020	2021
(1)	(2)	(3)	(4)	(5)	(6)
Pisang-Pisangan/ <i>Heliconia</i>	m ²	487	104	-	-
Sedap Malam/ <i>Tuberose</i>	m ²	-	-	-	-
Soka/ <i>Ixora</i>	m ²	847	192	-	-
Sri Rejeki/ <i>Aglaonema</i>	m ²	-	-	22	20

Sumber/*Source*: BPS, Statistik Pertanian Hortikultura SPH-TH/*BPS-Statistics Indonesia, Agricultural Statistik for Horticulture SPH-TH*

Tabel
Table 5.1.13

Produksi Buah-buahan Menurut Kecamatan dan Jenis Tanaman di Kabupaten Minahasa Utara (kuintal), 2020 dan 2021
Production of Fruits by Subdistrict and Kind of Plant in Minahasa Utara Regency (kuintal), 2020 and 2021

Kecamatan Subdistrict	Alpukat/Avocado		Anggur/Grape	
	2020	2021	2020	2021
(1)	(2)	(3)	(4)	(5)
Kema	877	1 144	-	-
Kauditan	1 474	907	-	-
Airmadidi	44	34	-	-
Kalawat	56	80	-	-
Dimembe	182	168	-	-
Talawaan	146	967	-	-
Wori	650	600	-	-
Likupang Barat	-	-	-	-
Likupang Timur	-	-	-	-
Likupang Selatan	89	35	-	-
Minahasa Utara	3 518	3 935	-	-

Kecamatan Subdistrict	Apel/Apple		Belimbing/Starfruit	
	2020	2021	2020	2021
(1)	(2)	(3)	(4)	(5)
Kema	-	-	-	-
Kauditan	-	-	159	261
Airmadidi	-	-	7	9
Kalawat	-	-	-	-
Dimembe	-	-	12	12
Talawaan	-	-	-	-
Wori	-	-	-	-
Likupang Barat	-	-	-	-
Likupang Timur	-	-	-	-
Likupang Selatan	-	-	-	-
Minahasa Utara	-	-	178	282

Lanjutan Tabel/Continued Table 5.1.13

Kecamatan Subdistrict	Duku/Langsar/Kokosan Duku		Durian	
	2020	2021	2020	2021
(1)	(6)	(7)	(8)	(9)
Kema	294	12	549	166
Kauditani	345	28	75	80
Airmadidi	10 000	-	1 150	150
Kalawat	530	-	18	-
Dimembe	210	-	2 000	1 000
Talawaan	88 000	-	1 202	-
Wori	450	-	45	-
Likupang Barat	663	-	792	-
Likupang Timur	312	-	283	-
Likupang Selatan	8 200	57	940	7 616
Minahasa Utara	109 004	97	7 054	9 012

Lanjutan Tabel/*Continued Table* 5.1.13

Kecamatan <i>Subdistrict</i>	Jambu Air/ <i>Water Apple</i>		Jambu Biji/ <i>Guava</i>	
	2020	2021	2020	2021
(1)	(10)	(11)	(12)	(13)
Kema	-	14	14	20
Kauditan	137	12	12	167
Airmadidi	9	12	12	9
Kalawat	-	-	-	-
Dimembe	80	62	62	20
Talawaan	220	-	-	-
Wori	-	3	3	4
Likupang Barat	-	-	-	-
Likupang Timur	-	-	-	-
Likupang Selatan	-	36	36	12
Minahasa Utara	446	139	139	232

Lanjutan Tabel/*Continued Table* 5.1.13

Kecamatan Subdistrict	Jengkol		Jeruk Besar/Pomelo	
	2020	2021	2020	2021
(1)	(6)	(7)	(8)	(9)
Kema	-	-	-	-
Kauditan	-	-	86	287
Airmadidi	-	-	14	14
Kalawat	-	-	-	-
Dimembe	-	-	120	-
Talawaan	-	-	-	-
Wori	-	-	-	-
Likupang Barat	-	-	-	-
Likupang Timur	-	-	-	-
Likupang Selatan	-	-	-	-
Minahasa Utara	-	-	220	301

Lanjutan Tabel/*Continued Table* 5.1.13

Kecamatan Subdistrict	Jeruk Siam/Kepron/Orange/ Tangerine		Mangga/ Mango	
	2020	2021	2020	2021
(1)	(10)	(11)	(12)	(13)
Kema	-	-	7 614	9 308
Kauditan	267	69	9 280	2 342
Airmadidi	-	-	1 307	-
Kalawat	-	-	540	-
Dimembe	-	-	800	60
Talawaan	9	-	1 160	-
Wori	-	-	26	-
Likupang Barat	-	-	-	-
Likupang Timur	72	15	306	3
Likupang Selatan	-	-	45	75
Minahasa Utara	348	84	21 078	11 788

Lanjutan Tabel/*Continued Table* 5.1.13

Kecamatan Subdistrict	Manggis/Mangosteen		Markisa/Konyal/Passion Fruit	
	2020	2021	2020	2021
(1)	(6)	(7)	(8)	(9)
Kema	42	-	-	-
Kauditani	105	-	-	-
Airmadidi	2.500	-	-	-
Kalawat	17	-	-	-
Dimembe	310	-	-	-
Talawaan	-	-	-	-
Wori	-	-	-	-
Likupang Barat	10	-	-	-
Likupang Timur	61	-	-	-
Likupang Selatan	26	112	-	-
Minahasa Utara	3 071	112	-	-

Lanjutan Tabel/*Continued Table* 5.1.13

Kecamatan Subdistrict	Melinjo/Gnetum		Nangka/Cempedak/ Jackfruit	
	2020	2021	2020	2021
(1)	(10)	(11)	(12)	(13)
Kema	-	-	1 256	947
Kauditan	10	-	378	113
Airmadidi	-	-	920	313
Kalawat	-	-	115	100
Dimembe	-	-	320	569
Talawaan	1 000	240	-	233
Wori	92	58	1 640	1 620
Likupang Barat	-	-	-	-
Likupang Timur	-	-	370	78
Likupang Selatan	-	-	141	33
Minahasa Utara	1 102	298	5 140	4 006

Lanjutan Tabel/*Continued Table* 5.1.13

Kecamatan Subdistrict	Nanas/Pineapple		Pepaya/Papaya	
	2020	2021	2020	2021
(1)	(6)	(7)	(8)	(9)
Kema	11	19	106	91
Kauditan	176	75	1 125	406
Airmadidi	19	74	880	617
Kalawat	-	-	-	-
Dimembe	45	5	2 000	1 811
Talawaan	40	70	2 400	4 220
Wori	40	38	800	730
Likupang Barat	-	-	-	-
Likupang Timur	167	14	1 256	783
Likupang Selatan	43	5	378	369
Minahasa Utara	541	301	8 945	9 027

Lanjutan Tabel/*Continued Table* 5.1.13

Kecamatan Subdistrict	Petai/ <i>Twisted Cluster Bean</i>		Pisang/ <i>Banana</i>	
	2020	2021	2020	2021
(1)	(10)	(11)	(12)	(13)
Kema	-	-	209	134
Kauditan	-	-	2 170	25 406
Airmadidi	-	-	1 088	2 018
Kalawat	-	-	2 103	2 080
Dimembe	-	-	2 600	850
Talawaan	500	-	1 421	9 600
Wori	-	-	6 400	7 100
Likupang Barat	-	-	400	-
Likupang Timur	-	-	1 663	10 515
Likupang Selatan	-	-	14 600	7 086
Minahasa Utara	500	-	32 654	64 789

Lanjutan Tabel/*Continued Table* 5.1.13

Kecamatan Subdistrict	Rambutan/ <i>Rambutan</i>		Salak/ <i>Snakefruit</i>	
	2020	2021	2020	2021
(1)	(6)	(7)	(8)	(9)
Kema	328	550	-	-
Kauditan	2 000	-	-	-
Airmadidi	9 200	-	-	-
Kalawat	-	-	-	-
Dimembe	4 500	433	-	-
Talawaan	3 000	14 370	-	-
Wori	10	-	-	-
Likupang Barat	-	-	-	-
Likupang Timur	-	33	-	-
Likupang Selatan	2 400	1 733	-	-
Minahasa Utara	21 438	17 119	-	-

Lanjutan Tabel/*Continued Table* 5.1.13

Kecamatan Subdistrict	Sawo/Sapodilla		Sirsak/Sourfruit	
	2020	2021	2020	2021
(1)	(10)	(11)	(12)	(13)
Kema	-	-	29	46
Kauditan	-	-	525	962
Airmadidi	-	-	16	18
Kalawat	-	-	23	36
Dimembe	-	-	400	300
Talawaan	-	-	915	136
Wori	-	-	116	114
Likupang Barat	-	-	-	-
Likupang Timur	-	-	447	25
Likupang Selatan	-	-	60	85
Minahasa Utara	-	-	2 531	1 722

Lanjutan Tabel/*Continued Table* 5.1.13

Kecamatan Subdistrict	Sukun/Bread fruit	
	2020	2021
(1)	(6)	(7)
Kema	-	-
Kauditan	45	458
Airmadidi	-	-
Kalawat	-	-
Dimembe	80	40
Talawaan	-	-
Wori	-	-
Likupang Barat	-	-
Likupang Timur	-	-
Likupang Selatan	-	-
Minahasa Utara	125	498

Tabel
Table 5.1.14**Produksi Buah-Buahan dan Sayuran Tahunan Menurut Jenis Tanaman di Kabupaten Minahasa Utara (kuintal), 2018–2021**
Production of Annual Fruits and Vegetables by Kind of Plant in Minahasa Utara Regency (quintal), 2018–2021

Jenis Tanaman <i>Kind of Plants</i>	2018	2019	2020	2021
(1)	(2)	(3)	(4)	(5)
Buah–Buahan/Fruits:				
Alpukat/ <i>Avocado</i>	3 524	3 223	3 518	3 935
Anggur/ <i>Grape</i>	-	-	-	-
Apel/ <i>Apple</i>	-	-	-	-
Belimbing/ <i>Star Fruit</i>	112	109	178	281
Duku/Langsat/Kokosan/ <i>Duku</i>	12 384	34 968	109 004	96
Durian/ <i>Durian</i>	5 697	7 703	7 054	9 012
Jambu Air/ <i>Rose Apple</i>	285	346	446	138
Jambu Biji/ <i>Guava</i>	235	148	232	71
Jeruk Besar/ <i>Pomelo</i>	187	297	220	301
Jeruk Siam/Keprok/ <i>Tangerine/Orange</i>	128	253	348	84
Mangga/ <i>Mango</i>	27 871	28 905	21 078	11 788
Manggis/ <i>Mangosteen</i>	1 540	2 192	3 071	112
Markisa/ <i>Marquisa</i>	-	-	-	-
Nangka/Cempedak/ <i>Jack Fruit</i>	3 431	3 850	5 140	4 006
Nenas/ <i>Pineapple</i>	643	425	541	300
Pepaya/ <i>Papaya</i>	11 352	15 347	8 945	9 027
Pisang/ <i>Banana</i>	30 263	44 449	32 654	64 789
Rambutan/ <i>Rambutan</i>	20 362	28 465	21 438	17 119

Lanjutan Tabel/*Continued Table* 5.1.14

Jenis Tanaman <i>Kind of Plants</i>	2018	2019	2020	2021
(1)	(2)	(3)	(4)	(5)
Salak/ <i>Salacca</i>	-	-	-	-
Sawo/Sapodilla/ <i>Star Apple</i>	-	-	-	-
Sirsak/ <i>Soursop</i>	823	951	2 531	1 721.61
Sukun/ <i>Bread Fruit</i>	409	354	125	497.96
Sayuran/ <i>Vegetables</i>				
Jengkol/ <i>Jengkol</i>	-	-	-	-
Melinjo/ <i>Melinjo</i>	109	155	1 102	298.00
Petai/ <i>Twisted Cluster Bean</i>	-	-	-	-

Sumber/*Source*: BPS, Statistik Pertanian Hortikultura SPH-BST/*BPS-Statistics Indonesia, Agricultural Statistic for Horticulture SPH-BST*

5.2 PERKEBUNAN ESTATE CROPS

Tabel 5.2.1 Luas Areal Tanaman Perkebunan Menurut Kecamatan dan Jenis Tanaman di Kabupaten Minahasa Utara (ha), 2020 dan 2021
Planted Area of Estate Crops by Subdistrict and Type of Crops in Minahasa Utara Regency (ha), 2020 and 2021

Kecamatan Subdistrict	Kelapa Sawit/Oil Palm		Kelapa/Coconut	
	2020	2021	2020	2021
(1)	(2)	(3)	(4)	(5)
Kema	-	-	4 860.82	2 900.54
Kauditan	-	-	2 877.26	4 911.29
Airmadidi	-	-	3 328.51	3 373.13
Kalawat	-	-	1 915.15	2 010.07
Dimembe	-	-	5 001.84	5 100.44
Talawaan	-	-	4 750.16	4 971.09
Wori	-	-	3 328.21	3 328.45
Likupang Barat	-	-	2 442.27	2 471.97
Likupang Timur	-	-	3 363.85	3 411.81
Likupang Selatan	-	-	4 561.35	4 585.52
Minahasa Utara	-	-	36 429.42	36 908.31

Lanjutan Tabel/Continued Table 5.2.1

Kecamatan Subdistrict	Karet/Rubber		Kopi/Coffee	
	2020	2021	2020	2021
(1)	(6)	(7)	(8)	(9)
Kema	-	-	-	-
Kauditan	-	-	-	-
Airmadidi	-	-	-	-
Kalawat	-	-	-	-
Dimembe	-	-	-	-
Talawaan	-	-	-	-
Wori	-	-	-	-
Likupang Barat	-	-	-	-
Likupang Timur	-	-	-	-
Likupang Selatan	-	-	-	-
Minahasa Utara	-	-	-	-

Lanjutan Tabel/*Continued Table* 5.2.1

Kecamatan Subdistrict	Kakao/Cocoa		Tebu/Sugar cane	
	2020	2021	2020	2021
(1)	(10)	(11)	(12)	(13)
Kema	45.19	12.00	-	-
Kauditan	-	-	-	-
Airmadidi	-	-	-	-
Kalawat	-	-	-	-
Dimembe	-	-	-	-
Talawaan	-	-	-	-
Wori	-	-	-	-
Likupang Barat	-	-	-	-
Likupang Timur	20.50	7.00	-	-
Likupang Selatan	2.00	-	-	-
Minahasa Utara	67.69	19.00	-	-

Lanjutan Tabel/*Continued Table 5.2.1*

Kecamatan <i>Subdistrict</i>	Teh/Tea		Tembakau/ <i>Tobacco</i>	
	2020	2021	2020	2021
(1)	(14)	(15)	(16)	(17)
Kema	-	-	-	-
Kauditan	-	-	-	-
Airmadidi	-	-	-	-
Kalawat	-	-	-	-
Dimembe	-	-	-	-
Talawaan	-	-	-	-
Wori	-	-	-	-
Likupang Barat	-	-	-	-
Likupang Timur	-	-	-	-
Likupang Selatan	-	-	-	-
Minahasa Utara	-	-	-	-

Sumber/*Source*: Dinas Pertanian Kabupaten Minahasa Utara/Agriculture Departement of Minahasa Utara Regency

Tabel
Table 5.2.2

Produksi Perkebunan Menurut Kecamatan dan Jenis Tanaman di Kabupaten Minahasa Utara (ton), 2020 dan 2021

Production of Estate by Subdistrict and Type of Crops in Minahasa Utara Regency (ton), 2020 and 2021

Kecamatan Subdistrict	Kelapa Sawit/Oil Palm		Kelapa/Coconut	
	2020	2021	2020	2021
(1)	(2)	(3)	(4)	(5)
Kema	-	-	3 022,68	3 117,13
Kauditan	-	-	5 814,32	5 329,80
Airmadidi	-	-	3 594,01	3 706,32
Kalawat	-	-	2 209,12	2 364,98
Dimembe	-	-	5 577,36	5 521,59
Talawaan	-	-	5 021,30	4 971,09
Wori	-	-	3 078,52	3 174,73
Likupang Barat	-	-	2 173,18	2 241,09
Likupang Timur	-	-	3 271,08	3 373,30
Likupang Selatan	-	-	4 045,24	4 171,65
Minahasa Utara	-	-	37 806,81	37 971,68

Lanjutan Tabel/Continued Table 5.2.2

Kecamatan Subdistrict	Karet/Rubber		Kopi/Coffee	
	2020	2021	2020	2021
(1)	(6)	(7)	(8)	(9)
Kema	-	-	-	-
Kauditan	-	-	-	-
Airmadidi	-	-	-	-
Kalawat	-	-	-	-
Dimembe	-	-	-	-
Talawaan	-	-	-	-
Wori	-	-	-	-
Likupang Barat	-	-	-	-
Likupang Timur	-	-	-	-
Likupang Selatan	-	-	-	-
Minahasa Utara	-	-	-	-

Lanjutan Tabel/*Continued Table* 5.2.2

Kecamatan <i>Subdistrict</i>	Kakao/ <i>Cocoa</i>		Tebu/ <i>Sugar cane</i>	
	2020	2021	2020	2021
(1)	(10)	(11)	(12)	(13)
Kema	-	0,20	-	-
Kauditan	-	-	-	-
Airmadidi	-	-	-	-
Kalawat	-	-	-	-
Dimembe	-	-	-	-
Talawaan	-	-	-	-
Wori	-	-	-	-
Likupang Barat	-	-	-	-
Likupang Timur	-	0,20	-	-
Likupang Selatan	-	-	-	-
Minahasa Utara	-	0,40	-	-

Lanjutan Tabel/*Continued Table* 5.2.2

Kecamatan <i>Subdistrict</i>	Teh/ <i>Tea</i>		Tembakau/ <i>Tobacco</i>	
	2020	2021	2020	2021
(1)	(14)	(15)	(16)	(17)
Kema	-	-	-	-
Kauditan	-	-	-	-
Airmadidi	-	-	-	-
Kalawat	-	-	-	-
Dimembe	-	-	-	-
Talawaan	-	-	-	-
Wori	-	-	-	-
Likupang Barat	-	-	-	-
Likupang Timur	-	-	-	-
Likupang Selatan	-	-	-	-
Minahasa Utara	-	-	-	-

Sumber/*Source*: Dinas Pertanian Kabupaten Minahasa Utara/Agriculture Departement of Minahasa Utara Regency

5.3 PERIKANAN FISHERY

Tabel 5.3.1 Produksi dan Nilai Produksi Perikanan Tangkap Laut di Kabupaten Minahasa Utara, 2021
Seas Fishery Production and Production Value in Minahasa Utara Regency , 2021

Jenis Ikan <i>Kind of Fishes</i>	Total Produksi <i>Total Production</i> (Ton)	Harga Price (Rp/kg)	Nilai Value (Rp)
(1)	(2)	(3)	(4)
Ekor Kuning/ <i>Gold Fusilier</i>	392.34	10 000	3 923 400 000.00
Lolosi Biru/ <i>Blue Fusilier</i>	451.78	40 000	18 071 200 000.00
Selar	815.65	20 000	16 313 000 000.00
Kuwe/ <i>Trevally</i>	675.17	45 000	30 382 650 000.00
Layang/ <i>Mackerel scad</i>	4 087.85	18 000	73 581 300 000.00
Sunglir/ <i>Rainbow Runner</i>	192.70	15 000	2 890 500 000.00
Bawal Hitam/ <i>Black Bawal</i>	313.13	55 000	17 222 150 000.00
Bawal Putih/ <i>White Bawal</i>	75.27	50 000	3 763 500 000.00
Kakap Putih/ <i>White Snapper</i>	293.79	45 000	13 220 550 000.00
Siro	279.01	15 000	4 185 150 000.00
Lemadang/ <i>Mahi-mahi</i>	389.06	25 000	9 726 500 000.00
Teri/ <i>Anchovies</i>	913.56	15 000	13 703 400 000.00
Ikan Terbang/ <i>Torani</i>	397.80	15 000	5 967 000 000.00
Ikan Layaran/ <i>Sailfish</i>	372.94	16 000	5 967 040 000.00
Julung-julung/ <i>Halfbeak</i>	424.30	16 000	6 788 800 000.00
Kakap Merah/ <i>Red Snapper</i>	951.37	50 000	47 568 500 000.00
Lencam/ <i>Badger</i>	841.62	40 000	33 664 800 000.00
Pinjalo	760.31	22 000	16 726 820 000.00
Biji Nangka/ <i>Sunrise Goatfish</i>	205.34	65 000	13 347 100 000.00

Lanjutan Tabel/Continued Table 5.3.1

Jenis Ikan Kind of Fishes	Total Produksi Total Production (Ton)	Harga Price (Rp/kg)	Nilai Value (Rp)
(1)	(2)	(3)	(4)
Belanak/Bluespot Mullet	85.21	17 000	1 448 570 000.00
Tenggiri/Spanish Mackerel	173.32	40 000	6 932 800 000.00
Tuna	609.21	15 000	9 138 150 000.00
Tongkol/Mackerel Tuna	8 316.59	10 000	83 165 900 000.00
Cakalang/Skipjack Tuna	2 154.02	15 000	32 310 300 000.00
Kembung/Chub Mackerels	346.57	20 000	6 931 400 000.00
Kerapu/Grouper	141.23	65 000	9 179 950 000.00
Beronang/Siganus	124.54	45 000	5 604 300 000.00
Cucut/Milk Shark	340.61	50 000	17 030 000 000.00
Kerong-kerong/Crescent Grunter	25.57	18 000	460 260 000.00
Ikan lainnya/Other Fishes	1 031.50	15 000	15 472 500 000.00

Sumber/Source: Dinas Perikanan Kabupaten Minahasa Utara/Fishery Departement of Minahasa Utara Regency

Tabel 5.3.2 **Produksi Budidaya Air Payau di Kabupaten Minahasa Utara, 2021**
Table 5.3.2 **Brackish Cultivation Production and Production Value in Minahasa Utara Regency, 2021**

Jenis Ikan <i>Kind of Fishes</i>	Total Produksi Total Production (Ton)	Harga Price (Rp/kg)	Nilai Value (Rp)
(1)	(2)	(3)	(4)
Udang Windu/ <i>Giant Tiger Prawn</i>	163.30	85 000.00	13 880 500 000
Udang Vaname/ <i>Whiteleg Shrimp</i>	8.65	45 000.00	389 250 000
Bandeng/ <i>Milkfish</i>	7.95	30 000.00	238 500 000

Sumber/Source: Dinas Perikanan Kabupaten Minahasa Utara/Fishery Departement of Minahasa Utara Regency

Tabel 5.3.3 **Produksi Budidaya Ikan Air Tawar di Kabupaten Minahasa Utara, 2021**
Table 5.3.3 **Plain Water Fishery Production and Production Value in Minahasa Utara Regency, 2021**

Jenis Ikan <i>Kind of Fishes</i>	Total Produksi Total Production (Ton)	Harga Price (Rp/kg)	Nilai Value (Rp)
(1)	(2)	(3)	(4)
Ikan Nila/ <i>Nile Tilapia Fish</i>	35 531.90	25 000.00	888 297 500 000
Ikan Mas/ <i>Eurasian Carp</i>	1 160.23	30 000.00	34 806 900 000
Lele/ <i>Catfish</i>	66.31	25 000.00	1 657 750 000
Gurame/ <i>Gourami</i>	50.31	40 000.00	2 012 400 000

Sumber/Source: Dinas Perikanan Kabupaten Minahasa Utara/Fishery Departement of Minahasa Utara Regency

Tabel 5.3.4 **Produksi Budidaya Air Laut di Kabupaten Minahasa Utara, 2021**
Sea Cultivation Production and Production Value in Minahasa Utara Regency, 2021

Jenis Ikan <i>Kind of Fishes</i>	Total Produksi <i>Total Production</i> (Ton)	Harga <i>Price</i> (Rp/kg)	Nilai <i>Value</i> (Rp)
(1)	(2)	(3)	(4)
Rumput Laut Cottoni <i>Seaweed Cottoni</i>	28 634,21	7 000,00	200 439 470 000
Rumput Laut Spinosum <i>Seaweed Spinosum</i>	334 224,50	2 500,00	835 561 250 000
Kerapu/ <i>Grouper</i>	68,40	65 000,00	444 600 000
Kuwe/ <i>Trevally</i>	269,57	45 000,00	12 130 650 000
Lobster	13,01	200 000,00	2 602 000 000

Sumber/*Source*: Dinas Perikanan Kabupaten Minahasa Utara/Fishery Departement of Minahasa Utara Regency

**5.4 KEHUTANAN
FORESTRY**

Tabel 5.4.1 Luas Kawasan Hutan di Kabupaten Minahasa Utara, 2021
Table 5.4.1 Forest Area in Minahasa Utara Regency, 2021

Jenis Hutan <i>Kind of Forests</i>	2016	2017	2018	2019	2020	2021
(1)						
Hutan Lindung <i>Protected Forest</i>	17 600.62	17 600.62	17 600.62	17 600.62	17 600.62	17 600.62
Hutan Produksi <i>Production Forest</i>	9 472.03	9 472.03	9 472.03	9 472.03	9 472.03	9 472.03

Sumber/Source: UPTD KPH Unit VI Minahasa Utara

Tabel 5.4.2 Luas Kawasan Hutan di Kabupaten Minahasa Utara, 2021
Table Forest Area in Minahasa Utara Regency, 2021

Jenis Kelas Kayu <i>Kind of Fishes</i>	Jumlah Produksi Kayu (m ³)			
	2018	2019	2020	2021
(1)	(2)	(3)	(4)	(5)
Kelas Rimba Campuran <i>Mixed Jungle Class</i>	5 250	4 900	3 360	3 920
Kelas Meranti <i>Meranti Class</i>	1 500	1 400	960	1 120
Kelas Kayu Indah <i>Ebony Class</i>	750	700	480	560

Sumber/Source: UPTD KPH Unit VI Minahasa Utara

<https://minutkab.bps.go.id>

06

INDUSTRI, PERTAMBANGAN, DAN ENERGI
INDUSTRY, MINING, AND ENERGY

Jumlah pelanggan listrik PL:N
di Kabupaten Minahasa Utara 2021

Numbers of PLN customers
in Minahasa Utara Regency

59,892



Daya yang terpasang di
Kabupaten Minahasa Utara sebesar
the amount of Installed Electricity Power
in Minahasa Utara Regency is

132 442 750 KW

PENJELASAN TEKNIS

1. Pelanggan adalah individu atau kelompok, baik rumah tangga, perusahaan atau institusi non profit yang membeli air bersih dari perusahaan air bersih.
2. Air disalurkan adalah volume air bersih dari perusahaan air bersih.

TECHNICAL NOTES

1. *Customers are individuals or groups, whether household, company or non-profit institutions that buy water supply from water supply establishment.*
2. *Distributed water is the volume of water supply from water supply establishment.*

<https://minutkab.bps.go.id>

ULASAN

DESCRIPTION

Kabupaten Minahasa Utara tahun 2021 sebanyak 59,892 pelanggan. Sementara itu, jumlah daya terpasang pada tahun 2020 adalah 132,442,750 VA.

The number of electricity customer in Minahasa Utara Regency in 2021 are 59,892 customers. Meanwhile, the installed capacity in 2021 was 132,442,750 VA.

Jumlah air bersih yang disalurkan pada tahun 2021 adalah sebanyak 816,709 m³.

The number of clean water distributed in 2021 were 816,709 m³.

<https://minutkab.bps.go.id>

Tabel
Table 6.1

Daya Terpasang, Produksi, dan Distribusi Listrik PT. PLN (Persero) pada Cabang/Ranting PLN Menurut Kecamatan di Kabupaten Minahasa Utara, 2021
Installed Electricity Power, Production, and Distribution of PT. PLN (Persero) at PLN Branch by Subdistrict in Minahasa Utara Regency, 2021

Kecamatan Subdistrict	Daya Terpasang Installed Electricity Power (KW)	Produksi Listrik Electricity Production (KWh)	Listrik Terjual Electricity Sold (KWh)	Dipakai Sendiri Own Used (KWh)	Susut/ Hilang Shrinkage/ Lost (KWh)
(1)	(2)	(3)	(4)	(5)	(6)
Kema
Kauditan
Airmadidi
Kalawat
Dimembe
Talawaan
Wori
Likupang Barat
Likupang Timur
Likupang Selatan
Minahasa Utara	132 442 750	324 363 120	301 247 930	194 618	22 920 572

Sumber/Source: ▶ PLN ULP Rayon Airmadidi

Tabel
Table 6.2**Jumlah Pelanggan Listrik Menurut Kecamatan di
Kabupaten Minahasa Utara, 2017–2021**
**Number of Electricity Customers by Subdistrict in Minahasa
Utara Regency, 2017–2021**

Kecamatan Subdistrict	2017	2018	2019	2020	2021
(1)	(2)	(3)	(4)	(5)	(6)
Kema
Kauditan
Airmadidi
Kalawat
Dimembe
Talawaan
Wori
Likupang Barat
Likupang Timur
Likupang Selatan
Minahasa Utara	45 397	48 973	52 564	55 374	59 892

Sumber/Source: PLN ULP Rayon Airmadidi

Tabel
Table 6.3**Jumlah Pelanggan dan Air yang Disalurkan Menurut Kecamatan di Kabupaten Minahasa Utara, 2021**
Number of Customers and Distributed Water by Subdistrict in Minahasa Utara Regency, 2021

Kecamatan Subdistrict	Pelanggan Number of Customers	Air Disalurkan Distributed Water (m ³)	Nilai Value (Rp)
(1)	(2)	(3)	(4)
Kema	397	4365	34 376 500
Kauditan	420	4 663	41 772 000
Airmadidi	1 932	20 777	218 811 500
Kalawat	2 179	29 151	274 898 000
Dimembe	191	1 595	15 646 000
Talawaan	-	-	-
Wori	29	217	2 087 500
Likupang Barat *	221	2 046	16 771 000
Likupang Timur*	-	-	-
Likupang Selatan*	-	-	-
Minahasa Utara	67 561	816 709	7 800 197 500

Catatan/Note: Wilayah Likupang Barat, Likupang Timur dan Likupang Selatan memiliki data satu cabang yang sama/ Likupang Barat, Likupang Timur dan Likupang Selatan has same data branch

Sumber/Source: Perusahaan Daerah Air Minum (PDAM) Kabupaten Minahasa Utara/Clean Water Establishment Company of Minahasa Utara Regency

<https://minutkab.bps.go.id>

07

**PARIWISATA
TOURISM**



Dibandingkan tahun 2021, terdapat penurunan **jumlah wisatawan** di Kabupaten Minahasa Utara sebesar

Compared to 2021, there is an decrease in the number of tourists by

39.33%

<https://minutkab.bps.go.id>

PENJELASAN TEKNIS

1. Usaha penyediaan akomodasi adalah usaha yang menyediakan pelayanan penginapan yang dapat dilengkapi dengan pelayanan pariwisata lainnya. Usaha penyediaan akomodasi dapat berupa hotel, vila, pondok wisata, bumi perkemahan, persinggahan karavan, dan akomodasi lainnya yang digunakan untuk tujuan pariwisata.
2. Hotel adalah penyediaan akomodasi secara harian berupa kamar-kamar di dalam satu bangunan yang dapat dilengkapi dengan jasa pelayanan makan dan minum, kegiatan hiburan dan atau fasilitas lainnya. Hotel terdiri dari hotel berbintang dan hotel non- bintang.
3. Rumah Makan / Restoran adalah usaha penyediaan jasa makanan dan minuman dilengkapi dengan perlengkapan untuk proses pembuatan, penyimpanan dan penyajian di suatu tempat tetap yang tidak berpindah-pindah dengan tujuan memperoleh keuntungan dan/atau laba.

TECHNICAL NOTES

1. *The business of providing accommodation is a business that provides specialty services that can be equipped with other tourism services. It includes hotel, villa, cottage, camping, caravan stop, and other accommodation that are used for tourism purposes.*
2. *Hotel is a daily supply of accommodation rooms within a building which can be equipped with eating and drinking services, entertainment activities and/or other facilities. Hotel consists of a classified hotel and a non-classified hotel.*
3. *Restaurant is the business of providing an eating services and equipped with cooking tools, storage and presentation in a certain fixed place and have a purpose of gaining profit and/or income.*

ULASAN

Kabupaten Minahasa Utara memiliki 5 buah hotel berbintang pada tahun 2021. Untuk rumah makan dan restoran pada tahun 2021 terdapat 107 rumah makan dan restoran yang terdaftar di Dinas Kebudayaan dan Pariwisata Kabupaten Minahasa Utara.

Jumlah wisatawan di Minahasa Utara mencapai 14,895 wisatawan pada tahun 2021, 9.69 persen merupakan wisatawan mancanegara. Dibandingkan tahun 2021, terdapat penurunan jumlah wisatawan sebesar 39.33 persen.

DESCRIPTION

In 2021, Minahasa Utara Regency has 5 starred hotel. There were 107 restaurants in 2021 which registered in Culture and Tourism Service of Minahasa Utara Regency.

Number of tourist that came to Minahasa Utara Regency in 2021 was 14,895 tourists, 9.69 percent were international tourists. Compared to 2021, there is an decrease in the number of tourists by 39.33 percent.

Tabel
Table 7.1**Jumlah Rumah Makan/Restoran Menurut Kecamatan di
Kabupaten Minahasa Utara, 2018–2021**
**Number of Restaurants by Subdistrict in Minahasa Utara
Regency, 2018–2021**

Kecamatan Subdistrict	2018	2019	2020	2021
(1)	(2)	(3)	(4)	(5)
Kema	3	3	3	3
Kauditan	9	10	10	10
Airmadidi	33	36	36	36
Kalawat	13	12	12	20
Dimembe	12	12	12	12
Talawaan	4	-	4	5
Wori	-	-	1	4
Likupang Barat	-	-	2	5
Likupang Timur	-	2	2	10
Likupang Selatan	-	-	1	2
Minahasa Utara	66	75	83	107

Sumber/Source: Dinas Pariwisata Kabupaten Minahasa Utara/ *Tourism Service in Minahasa Utara Regency*

Tabel
Table 7.2**Jumlah Wisatawan Mancanegara dan Domestik di
Kabupaten Minahasa Utara, 2014–2021**
**Number of International and Domestic Visitors in Minahasa
Utara Regency, 2014–2021**

Tahun Year	Wisatawan Visitors		Jumlah Total
	Mancanegara International	Domestic Domestic	
(1)	(2)	(3)	
2014	9 055	11 901	20 956
2015	9 126	14 263	23 389
2016	14 735	14 972	29 707
2017	17 091	29 678	46 769
2018	71 110	28 909	110 019
2019	93 964	36 716	130 683
2020	11 093	13 457	24 550
2021	1 443	13 452	14 895

Sumber/Source : Dinas Pariwisata Kabupaten Minahasa Utara/ *Tourism Service in Minahasa Utara Regency*

Tabel
Table 7.3**Banyaknya Hotel dan Karyawan di Kabupaten Minahasa Utara, 2014–2021**
Number of Hotel and Employees in Minahasa Utara Regency, 2014–2021

Tahun Year	Hotel/ Hotel	
	Bintang Star	Non Bintang Non Star
(1)	(2)	(3)
2014	4	16
2015	5	16
2016	5	17
2017	4	17
2018	7	13
2019	7	13
2020	4	15
2021	5	19

Sumber/Source : Dinas Pariwisata Kabupaten Minahasa Utara/ *Tourism Service in Minahasa Utara Regency*

<https://minutkab.bps.go.id>

08

TRANSPORTASI DAN KOMUNIKASI
TRANSPORTATION AND COMMUNICATION

54.51%

jalan di Kabupaten Minahasa Utara
memiliki kondisi baik

Road in Minahasa Utara Regency
has good condion

<https://minutkab.bps.go.id>

PENJELASAN TEKNIS

1. endaraan bermotor adalah setiap kendaraan yang digerakkan oleh peralatan teknik yang ada pada kendaraan tersebut, biasanya digunakan untuk angkutan orang atau barang di atas jalan raya selain kendaraan yang berjalan di atas rel. Kendaraan bermotor yang dicatat adalah semua jenis kendaraan kecuali kendaraan bermotor TNI/Polri dan Korps Diplomatik.
2. Mobil penumpang adalah setiap kendaraan bermotor yang dilengkapi dengan tempat duduk untuk sebanyak - banyaknya delapan orang, tidak termasuk tempat duduk untuk pengemudi, baik dilengkapi atau tidak dilengkapi bagasi.
3. Mobil bus adalah setiap kendaraan bermotor yang dilengkapi dengan tempat duduk untuk lebih dari delapan orang, tidak termasuk tempat duduk untuk pengemudi, baik dilengkapi atau tidak dilengkapi bagasi.
4. Mobil truk adalah setiap kendaraan bermotor yang digunakan untuk angkutan barang, selain mobil penumpang, mobil bis dan
5. Kantor Pos adalah tempat pemberi pelayanan komunikasi

TECHNICAL NOTES

1. *Motor vehicles are any kind of vehicles motorized by machine in those vehicles. Usually used for carrying peoples and goods on roads except those vehicles moved along railway line. The data cover all kinds of motor vehicles except those belong to Indonesia Army Force, Indonesian State Police and corps diplomatic.*
2. *Passenger cars are motor vehicles which have seats for more than eight passengers, not included the driver. It can be with or without the boot.*
3. *Buses are passengers cars which have seats for more than eight passengers, not included the driver. It can be with or without the boot.*
4. *Trucks are motor vehicles to carry goods other than passenger cars, buses, and motorcycles.*
5. *Post Office is a service provider facility of written communication*

tertulis dan atau surat elektronik, layanan paket, layanan logistik, layanan transaksi keuangan, dan layanan keagenan pos untuk kepentingan umum. Rumah pos berfungsi sama seperti kantor pos dan kantor pos pembantu, bedanya rumah pos biasanya terletak di daerah terpencil.

and or electronic mail, parcel service, logistics services, financial transaction services, and postal services to the public. Postal house has the same function as the post office and subsidiary of post office, the difference is that postal house is usually located in remote areas.

6. Data panjang jalan negara bersumber dari balai palaksana jalan nasional, jalan provinsi bersumber dari dinas pekerjaan umum provinsi dan data jalan Kabupaten bersumber dari Dinas Pekerjaan Umum Kabupaten, diolah dari daftar PJ-II/5.
 7. Jalan Kabupaten merupakan jalan lokal dalam sistem jaringan jalan primer yang tidak termasuk pada jalan nasional dan jalan provinsi, yang menghubungkan ibukota kabupaten dengan ibukota kecamatan.
6. *Data on the length of state and provincial roads were taken the National Road Hall, provincial roads were taken from public Work Office and Regency roads were taken from Regency/ Municipality Public Works Offices, based on PJ-II/5*
 7. *Regency Road is a local road in the primary road network system which not included in national and province road, this road connect between capital of regency whit capital of Sub District.*

ULASAN

Panjang jalan nasional dari 2019 ke 2021, panjang jalan di Kabupaten Minahasa Utara sepanjang 148.74 km merupakan jalan nasional.

Pada tahun 2021, jalan di Kabupaten Minahas Utara 54.51% memiliki kondisi baik, 11.99% memiliki kondisi sedang, 16.82% memiliki kondisi rusak, dan 16.59% memiliki kondisi rusak berat.

DESCRIPTION

In 2019 till 2019, road length in Minahasa Utara Regency are 148.74 km is state road.

In 2021, roads in Minahasa Utara has 54.51% in good conditions, 11.99% in moderate condition, 16.82% in damaged condition, and 16.59% in severly damaged conditions.

<https://minutkab.bps.go.id>

8.1 TRANSPORTASI TRANSPORTATION

Tabel 8.1.1 Panjang Jalan¹ Menurut Tingkat Kewenangan Pemerintahan di Kabupaten Minahasa Utara (km), 2019–2021
Length of Roads¹ by Level of Government Authority in Minahasa Utara Regency (km), 2019–2021

Tingkat Kewenangan Pemerintahan <i>Level of Government Authority</i>	2019	2020	2021
(1)	(2)	(3)	(4)
Negara ² /State ²	148,74	148,74	148,74
Provinsi/Province	116,177	116,177	116,177
Kabupaten Regency	400	400	400
Jumlah/Total	664,917	664,917	664,917

Catatan/Note: ¹ Data tidak termasuk panjang jalan tol/Excluding toll road

² Berdasarkan Keputusan Menteri Pekerjaan Umum dan Perumahan Rakyat No. 248/KPTS/M/2016/Based on Public Work and Public Housing Ministerial Decree No. 248/KPTS/M/2016

Sumber/Source: BPJN Provinsi Sulawesi Utara dan Dinas Pekerjaan Umum dan Penataan Ruang Kabupaten Minahasa Utara

Tabel 8.1.2
Table

Panjang Jalan Menurut Jenis Permukaan Jalan di Kabupaten Minahasa Utara (km), 2019–2021
Length of Roads by Type of Road Surface in Minahasa Utara Regency (km), 2019–2021

Jenis Permukaan Jalan <i>Type of Road Surface</i>	2019	2020	2021
(1)	(2)	(3)	(4)
<i>Aspal/Paved</i>	253,05	282	302,92
<i>Kerikil/Gravel</i>	39,05	26,92	2,10
<i>Tanah/Soil</i>	107,9	90,65	45,88
<i>Lainnya/Others</i>	-	0,50	49,10
Jumlah/Total	400,00	400,00	400,00

Sumber/Source: Dinas Pekerjaan Umum dan Penataan Ruang Kabupaten Minahasa Utara/*Public Works Service and Spatial Planning of Minahasa Utara Regency*

Tabel 8.1.3 Panjang Jalan Menurut Kondisi Jalan di Kabupaten Minahasa Utara (km), 2019–2021
Table Length of Roads by Condition of Roads in Minahasa Utara Regency (km), 2019–2021

Kondisi Jalan Condition of Roads	2019	2020	2021
(1)	(2)	(3)	(4)
Baik/Good	198,6	226,32	218,025
Sedang/Moderate	18,1	12,75	47,950
Rusak/Damage	30,2	58,82	67,275
Rusak Berat/Severely Damage	153,1	102,10	66,750
Jumlah/Total	400,00	400,00	400,00

Sumber/Source: Dinas Pekerjaan Umum dan Penataan Ruang Kabupaten Minahasa Utara/Public Works Service and Spatial Planning of Minahasa Utara Regency

8.2 KOMUNIKASI COMMUNICATION

Tabel 8.2.1 Jumlah Kantor Pos Pembantu Menurut Kecamatan di Kabupaten Minahasa Utara, 2018–2021
Number of Post Offices Subsidiaries by Subdistrict in Minahasa Utara Regency, 2018–2021

Kecamatan Subdistrict	2018	2019	2020	2021
(1)	(2)	(3)	(4)	(5)
Kema	-	-	-	-
Kauditan	1	1	1	1
Airmadidi	1	1	1	1
Kalawat	-	-	-	-
Dimembe	1	1	1	1
Talawaan	-	-	-	-
Wori	-	-	-	-
Likupang Barat	-	-	-	-
Likupang Timur	1	1	1	1
Likupang Selatan	-	-	-	-
Minahasa Utara	66	75	83	107

Sumber/Source: Kantor Post Indonesia/Post Office of Indonesia

<https://minutkab.bps.go.id>

09

PERBANKAN, KOPERASI, DAN HARGA-HARGA
BANKING, COOPERATIVE, AND PRICES



Banyaknya Koperasi
di Kabupaten Minahasa Utara
2021

Number of Cooperation in
Minahasa Utara Regency
2021

172

PENJELASAN TEKNIS

TECHNICAL NOTES

1. Koperasi adalah sebuah organisasi ekonomi yang dimiliki dan dioperasikan oleh orang-seorang demi kepentingan bersama.
1. *Cooperatives is an economic organization owned and operated by individuals for their mutual interest.*

<https://minutkab.bps.go.id>

ULASAN

DESCRIPTION

Di Kabupaten Minahasa Utara tahun 2021 terdapat 177 Koperasi yang aktif.

In 2020, there were 127 active cooperatives in Minahasa Utara Regency.

<https://minutkab.bps.go.id>

Tabel 9.1
Table

Jumlah Koperasi Aktif Menurut Kecamatan di Kabupaten Minahasa Utara, 2018–2021
Number of Active Cooperative by Subdistrict in Minahasa Utara Regency, 2018–2021

Kecamatan Subdistrict	2018	2019	2020	2021
(1)	(2)	(3)	(4)	(5)
Kema	30	17	9	15
Kauditan	50	33	21	24
Airmadidi	69	40	28	27
Kalawat	39	24	17	23
Dimembe	56	25	21	25
Talawaan	22	12	7	14
Wori	40	25	11	18
Likupang Barat	26	22	4	6
Likupang Timur	19	5	3	10
Likupang Selatan	23	7	6	10
Minahasa Utara	374	200	127	172

Sumber/Source: Dinas Tenaga Kerja Kabupaten Minahasa Utara/Labor Offices of Minahasa Utara Regency

Tabel
Table 9.2**Jumlah Koperasi Menurut Jenis Koperasi dan Kecamatan di Kabupaten Minahasa Utara, 2020**
Number of Cooperative by Kind of Cooperative and Subdistrict in Minahasa Utara Regency, 2020

Kecamatan Subdistrict	Jenis Koperasi/ Kind of Cooperative					Jumlah Total
	KUD	KPRI	KOPKAR	KOPPAS	Lainnya Other	
(1)	(2)	(3)	(4)	(5)	(6)	(7)
Kema	3	-	-	1	47	51
Kauditan	5	1	-	-	75	81
Airmadidi	2	4	1	1	97	105
Kalawat	1	1	1	-	49	52
Dimembe	2	3	-	-	82	87
Talawaan	2	-	-	-	38	40
Wori	2	-	-	-	59	61
Likupang Barat	-	-	-	-	39	39
Likupang Timur	-	-	1	-	37	38
Likupang Selatan	2	-	-	-	32	34
Minahasa Utara	12	9	3	2	555	588

Sumber/Source: Dinas Tenaga Kerja Kabupaten Minahasa Utara/Labor Offices of Minahasa Utara Regency

10

PENGELUARAN PENDUDUK
POPULATION EXPENDITURE



**Persentase rata-rata pengeluaran per kapita
di Kabupaten Minahasa Utara sebesar**

percentage of average expenditure per capita
in Kabupaten Minahasa Utara

52.7%

Makanan/Food

47.3%

Makanan/Food

<https://minutkab.bps.go.id>

PENJELASAN TEKNIS

1. Pengeluaran rata-rata per kapita adalah biaya yang dikeluarkan untuk konsumsi semua anggota rumah tangga selama sebulan baik yang berasal dari pembelian, pemberian maupun produksi sendiri dibagi dengan banyaknya anggota rumah tangga dalam rumah tangga tersebut.

TECHNICAL NOTES

1. *Per capita Average Expenditure is the cost spent for all household members consumption during the month, whether from purchasing, giving or own production, divided by the number of household members in the household.*

<https://minutkab.bps.go.id>

ULASAN

Kebutuhan hidup manusia terdiri dari kebutuhan primer, kebutuhan sekunder dan kebutuhan tersier. Kebutuhan primer manusia untuk hidup secara layak adalah terpenuhinya sandang, pangan dan papan. Di Kabupaten Minahasa Utara, rata-rata pengeluaran per kapita per bulan penduduknya untuk belanja kelompok makanan pada tahun 2021 sebesar 52,7 persen dan untuk kelompok non makanan sebesar 47,3 persen.

Pengeluaran terbanyak penduduk pada kelompok makanan adalah untuk membeli makan dan minuman jadi, sementara pengeluaran terbanyak penduduk pada kelompok non makanan adalah untuk perumahan.

DESCRIPTION

Requirement of human being consist of primary, secondary and tertiary requirement. Primary requirement to competent life is fullfilled of clothing, food and home. In Minahasa Utara Regency, percentage of average expenditure per capita to expense food in 2021 was 52,7 percent and to expense non food was 47,3 percent.

The most expenditure on expense food group was to buy cereals, meanwhile the most expenditure on expense non food group was for housing.

Tabel
Table 10.1

Rata-rata Pengeluaran per Kapita Sebulan Menurut Kelompok Komoditas (rupiah) di Kabupaten Minahasa Utara, 2020 dan 2021
Monthly Average Expenditure per Capita by Commodity Group (rupiahs) in Minahasa Utara Regency, 2020 and 2021

Kelompok Komoditas/Commodity Group	2020	2021
(1)	(2)	(3)
Makanan/Food		
Padi-padian/ <i>Cereals</i>	73 955	78 544
Umbi-umbian/ <i>Tubers</i>	7 701	9 887
Ikan/udang/cumi/kerang/ <i>Fish/shrimp/common squid/shells</i>	76 616	75 191
Daging/ <i>Meat</i>	21 365	29 308
Telur dan susu/ <i>Eggs and milk</i>	34 466	34 838
Sayur-sayuran/ <i>Vegetables</i>	52 631	63 082
Kacang-kacangan/ <i>Legumes</i>	7 363	8 822
Buah-buahan/ <i>Fruits</i>	34 836	27 735
Minyak dan kelapa/ <i>Oil and coconut</i>	15 662	18 156
Bahan minuman/ <i>Beverage stuffs</i>	16 566	18 242
Bumbu-bumbuan/ <i>Spices</i>	9 493	10 811
Konsumsi lainnya/ <i>Miscellaneous food items</i>	6 778	8 424
Makanan dan minuman jadi/ <i>Prepared food and beverages</i>	214 551	182 693
Rokok/ <i>Cigarettes</i>	67 987	58 944
Jumlah makanan/Total food	639 972	624 677
Bukan makanan/Non-food		
Perumahan dan fasilitas rumah tangga/ <i>Housing and household facilities</i>	282 738	307 147
Aneka komoditas dan jasa/ <i>Goods and services</i>	157 405	111 718
Pakaian, alas kaki, dan tutup kepala/ <i>Clothing, footwear, and headgear</i>	47 968	30 320
Komoditas tahan lama/ <i>Durable goods</i>	113 313	50 615
Pajak, pungutan, dan asuransi/ <i>Taxes and insurance</i>	40 462	44 798
Keperluan pesta dan upacara/kenduri/ <i>Parties and ceremonies</i>	20 549	16 065
Jumlah bukan makanan/Total non-food	662 435	560 663
Jumlah/Total	1 335 360	1 185 340

Sumber/Source: BPS, Survei Sosial Ekonomi Nasional (Susenas) Maret/BPS-Statistics Indonesia, National Socioeconomic Survey March

Tabel
Table 10.2

Persentase Pengeluaran per Kapita Sebulan Menurut Kelompok Komoditas di Kabupaten Minahasa Utara, 2020 dan 2021
Percentage of Monthly Expenditure per Capita by Commodity Group in Minahasa Utara Regency, 2020 and 2021

Kelompok Komoditas/Commodity Group	2020	2021
(1)	(2)	(3)
Makanan/Food		
Padi-padian/ <i>Cereals</i>	5,66	6,62
Umbi-umbian/ <i>Tubers</i>	0,62	0,83
Ikan/udang/cumi/kerang/ <i>Fish/shrimp/common squid/shells</i>	6,08	6,34
Daging/ <i>Meat</i>	2,03	2,47
Telur dan susu/ <i>Eggs and milk</i>	3,09	2,94
Sayur-sayuran/ <i>Vegetables</i>	4,06	5,32
Kacang-kacangan/ <i>Legumes</i>	0,60	0,74
Buah-buahan/ <i>Fruits</i>	3,16	2,34
Minyak dan kelapa/ <i>Oil and coconut</i>	1,11	1,53
Bahan minuman/ <i>Beverage stuffs</i>	1,36	1,54
Bumbu-bumbuan/ <i>Spices</i>	0,78	0,91
Konsumsi lainnya/ <i>Miscellaneous food items</i>	0,62	0,71
Makanan dan minuman jadi/ <i>Prepared food and beverages</i>	15,86	15,41
Rokok/ <i>Cigarettes</i>	5,36	4,97
Jumlah makanan/Total food	50,39	52,7
Bukan makanan/Non-food		
Perumahan dan fasilitas rumah tangga/ <i>Housing and household facilities</i>	21,17	25,91
Aneka barang dan jasa/ <i>Goods and services</i>	11,79	9,42
Pakaian, alas kaki, dan tutup kepala/ <i>Clothing, footwear, and headgear</i>	3,59	2,56
Barang tahan lama/ <i>Durable goods</i>	8,49	4,27
Pajak, pungutan, dan asuransi/ <i>Taxes and insurance</i>	3,03	3,78
Keperluan pesta dan upacara/kenduri/ <i>Parties and ceremonies</i>	1,54	1,36
Jumlah bukan makanan/Total non-food	49,61	47,30
Jumlah/Total	100,00	100,00

Sumber/Source: BPS, Survei Sosial Ekonomi Nasional (Susenas) Maret/BPS-Statistics Indonesia, National Socioeconomic Survey March

Tabel
Table 10.3

Persentase Penduduk Menurut Golongan Pengeluaran Per Kapita Sebulan di Kabupaten Minahasa Utara, 2021
Percentage of Population by Class of Monthly Expenditure per Capita in Minahasa Utara Regency, 2021


Golongan Pengeluaran Per Kapita Sebulan (rupiah) <i>Class of Monthly Expenditure per Capita (rupiahs)</i>	Persentase Penduduk <i>Percentage of Population</i>
(1)	(2)
< 150 000	,00
150 000–199 999	0,00
200 000–299 999	1,42
300 000–499 999	18,18
500 000–749 999	20,90
750 000–999 999	13,08
1 000 000–1 499 999	19,93
> 1 500 000	26,48
Jumlah/Total	100,00

Sumber/Source: BPS, Survei Sosial Ekonomi Nasional (Susenas) Maret/BPS-Statistics Indonesia, National Socioeconomic Survey March

<https://minutkab.bps.go.id>



PERDAGANGAN
TRADE



Jumlah Perusahaan Menurut Bentuk
Badan Hukum
di Kabupaten Minahasa Utara

Number of Establishments by Type of Business Entity
in Minahasa Utara Regency

31
PT

9
CV

17
Perseorangan

PENJELASAN TEKNIS

1. Perseroan Terbatas (PT) adalah perusahaan yang berstatus badan hukum, didirikan dengan modal yang terbagi dalam saham-saham dan pemegang saham bertanggung jawab terbatas pada nilai nominal saham yang dimiliki. Dalam menjalankan kegiatannya pemegang saham ikut serta berperan tergantung besar kecilnya jumlah saham yang dimiliki, atau berdasarkan perjanjian antar pemegang saham.
2. Perseroan Komanditer / Commanditair Venootschap (CV) adalah perusahaan yang memiliki 2 (dua) pemodal atau lebih yang terdiri dari sekutu aktif dan sekutu pasif. Sekutu aktif adalah sekutu yang bertanggung jawab memberikan modal (uang) dan tenaganya untuk kelangsungan perusahaan. Sedangkan sekutu pasif hanya menyetorkan modalnya saja.
3. Koperasi adalah organisasi ekonomi rakyat yang berwatak sosial, beranggotakan orang-orang atau badan-badan hukum koperasi yang merupakan tata susunan ekonomi sebagai usaha bersama atas azas kekeluargaan.
4. Pasar adalah tempat bertemunya pembeli dan penjual untuk

TECHNICAL NOTES

1. Perseroan Terbatas (PT) adalah perusahaan yang berstatus badan hukum, didirikan dengan modal yang terbagi dalam saham-saham dan pemegang saham bertanggung jawab terbatas pada nilai nominal saham yang dimiliki. Dalam menjalankan kegiatannya pemegang saham ikut serta berperan tergantung besar kecilnya jumlah saham yang dimiliki, atau berdasarkan perjanjian antar pemegang saham.
2. Perseroan Komanditer / Commanditair Venootschap (CV) adalah perusahaan yang memiliki 2 (dua) pemodal atau lebih yang terdiri dari sekutu aktif dan sekutu pasif. Sekutu aktif adalah sekutu yang bertanggung jawab memberikan modal (uang) dan tenaganya untuk kelangsungan perusahaan. Sedangkan sekutu pasif hanya menyetorkan modalnya saja.
3. Koperasi adalah organisasi ekonomi rakyat yang berwatak sosial, beranggotakan orang-orang atau badan-badan hukum koperasi yang merupakan tata susunan ekonomi sebagai usaha bersama atas azas kekeluargaan.
4. Pasar adalah tempat bertemunya pembeli dan penjual untuk *diam*

melakukan transaksi jual beli barang atau jasa. Menurut ilmu ekonomi, pasar berkaitan dengan kegiatannya bukan tempatnya. Ciri khas sebuah pasar adalah adanya kegiatan transaksi atau jual beli.

goods or service transaction. Based on economics, market related to its activities not its place. Characteristic of a market is buying or selling activities.

<https://minutkab.bps.go.id>

ULASAN

abupaten Minahasa Utara di dalamnya tentu terdapat usaha/perusahaan baik itu kecil maupun besar yang menunjang perekonomian di kabupaten ini. Pada tahun 2021 data yang tercatat di Dinas Penanaman Modal dan Pelayanan Terpadu Satu Pintu, terdapat 27 perusahaan berbadan hukum yang beroperasi di wilayah Minahasa Utara. Pada tahun 2021 di Minahasa Utara tercatat ada 21 PT, 4 CV, dan 2 usaha perorangan.

Dalam menunjang kegiatan ekonomi masyarakat sehari-hari dibutuhkan sarana perdagangan untuk melakukan kegiatan jual beli barang atau jasa. Pada tahun 2021 tercatat di Dinas Perdagangan Kabupaten Minahasa Utara terdapat 7 pasar, 96 toko, dan 3000 warung/kios.

DESCRIPTION

In Minahasa Utara Regency, there are small or big establishments which operate and support regional economics. Based on 2021 data from Investment and Integrated One-Stop Service of Minahasa Utara Regency, there were 57 legal establishment registered there, which operate in Minahasa Utara. In 2020, there are 31 PT, 9 CV, and 17 other individual business.

Supporting public economics, means of trading is needed to do buying and selling activities. In 2021, based on Trade Service of Minahasa Utara Regency data, there were 7 markets, 96 stores, dan 3000 warung/kios.

Tabel
Table 11.1

**Jumlah Sarana Perdagangan Menurut Jenisnya di
Kabupaten Minahasa Utara, 2018–2021**
**Number of Trading Facilities by Type of Facility in Minahasa
Utara Regency, 2018–2021**

Jenis Sarana Perdagangan <i>Type of Trading Facilities</i>	2018	2019	2020	2021
(1)	(2)	(3)	(4)	(5)
Pasar/Market	...	7	...	7
Toko/Store	96
Kios/Warung	...	209	...	3000
Warung
Jumlah/Total

Sumber/Source: Dinas Perdagangan

Tabel
Table 11.2**Jumlah Perusahaan Menurut Bentuk Badan Hukum di
Kabupaten Minahasa Utara, 2017-2021**
**Number of Establishments by Type of Business Entity in
Minahasa Utara Regency, 2017-2021**

Tipe Badan Hukum <i>Type of Business Entity</i>	2017	2018	2019	2020	2021
(1)	(2)	(3)	(4)	(5)	(6)
Perseroan Terbatas	85	117	9	31	21
CV/Firma	102	111	15	9	4
Koperasi	2	6	-	-	-
Perorangan	92	69	17	17	2
Jumlah/Total	281	303	41	57	27

Sumber/Source: Dinas Penanaman Modal dan Pelayanan Terpadu Satu Pintu Kabupaten Minahasa Utara/*Investment and Integrated One-Stop Service of Minahasa Utara Regency*

<https://minutkab.bps.go.id>

12

SISTEM NERACA REGIONAL SYSTEM OF REGIONAL ACCOUNTS



Sektor pertanian, kehutanan, dan perikanan
adalah penyumbang terbesar PDRB
Kabupaten Minahasa Utara sebesar

agriculture, forestry and fisheries
is the most contribution
to GDRP and the contribution is

28,56%

4.398
miliar/billion

PENJELASAN TEKNIS**TECHNICAL NOTES**

1. Penghitungan statistik neraca nasional mengikuti buku petunjuk yang diterbitkan oleh Perserikatan Bangsa Bangsa (PBB) dikenal sebagai Sistem Neraca Nasional (SNN). SNN adalah rekomendasi internasional tentang bagaimana menyusun ukuran aktivitas ekonomi yang sesuai dengan standar neraca baku yang didasarkan pada prinsip-prinsip ekonomi. Rekomendasi yang dimaksud dinyatakan dalam sekumpulan konsep, definisi, klasifikasi, dan aturan neraca yang disepakati secara internasional dalam mengukur indikator tertentu seperti Produk Domestik Bruto (PDB). Salah satu bentuk adaptasi pencatatan statistik nasional adalah melakukan perubahan tahun dasar PDB Indonesia dari tahun 2000 ke 2010. Perubahan tahun dasar PDB dilakukan seiring dengan mengadopsi rekomendasi PBB yang tertuang dalam Sistem Neraca Nasional 2008 (SNA 2008).

2. Produk Domestik Bruto pada tingkat nasional serta Produk Domestik Regional Bruto (PDRB) pada tingkat regional (provinsi) menggambarkan kemampuan suatu wilayah untuk menciptakan nilai tambah pada suatu waktu tertentu. Untuk menyusun PDB

1. *The method used to estimate national accounts statistics is based on the standard guidelines formed by United Nation known as System of National Accounts (SNA). SNA is the internationally agreed standard set of recommendations on how to compile measures of economic activity in accordance with strict accounting conventions based on economic principles. The recommendations are expressed in term of a set of concepts, definitions, classifications and accounting rules that comprise the internationally agreed standard for measuring indicators such as Gross Domestic Product (GDP). One of the improvement in the national statistical system is to rebase GDP form base year 2000 to 2010 in order to capture current economic condition. It is in line with the United Nations (UN) recommendation on 2008 SNA.*

2. *The basic measure of the value added arising from economic activity is known as Gross Domestic Product at the national level and Gross Regional Domestic Product (GRDP) at the regional level (provinces/regencies/municipalities). To compile*

maupun PDRB digunakan 2 pendekatan, yaitu lapangan usaha dan pengeluaran. Keduanya menyajikan komposisi data nilai tambah dirinci menurut sumber kegiatan ekonomi (lapangan usaha) dan menurut komponen penggunaannya. PDB maupun PDRB dari sisi lapangan usaha merupakan penjumlahan seluruh komponen nilai tambah bruto yang mampu diciptakan oleh sektor-sektor ekonomi atas berbagai aktivitas produksinya. Sedangkan dari sisi pengeluaran menjelaskan tentang penggunaan dari nilai tambah tersebut.

3. PDB menurut lapangan usaha mengalami perubahan klasifikasi dari 9 lapangan usaha menjadi 17 lapangan usaha. PDB menurut lapangan usaha dirinci menurut total nilai tambah dari seluruh sektor ekonomi yang mencakup lapangan usaha Pertanian, Kehutanan, dan Perikanan; Pertambangan dan Penggalian; Industri Pengolahan; Pengadaan Listrik dan Gas; Pengadaan Air, Pengelolaan Sampah, Limbah dan Daur Ulang; Konstruksi; Perdagangan Besar dan Eceran, Reparasi Mobil dan Sepeda Motor; Transportasi dan Pergudangan; Penyediaan Akomodasi dan Makan Minum; Informasi dan Komunikasi; Jasa Keuangan dan Asuransi; Real Estat; Jasa

these statistics, two approaches have been used, i.e. "production approach" and "expenditure approach". The first approach is to measure value added produced by various kinds of economic activities, while the second approach is to measure final uses of the country's output. In other words, GDP/GRDP is the sum of total value added produced by all economic industries (activities) and the way of using it.

3. *GDP by industry classification changes from 9 sectors to 17 industries. GDP by industry is classified by types of economic activities such as Agriculture, Forestry and Fishing; Mining and Quarrying; Manufacturing; Electricity and Gas; Water supply, Sewerage, Waste Management and Remediation Activities; Construction; Wholesale and Retail Trade; Repair of Motor Vehicles and Motorcycles; Transportation and Storage; Accommodation and Food Service Activities; Information and Communication; Financial and Insurance Activities; Real Estate Activities; Business Activities; Public Administration; Defence and Compulsory Social Security; Education; Human Health and*

- Perusahaan; Administrasi Pemerintahan, Pertahanan dan Jaminan Sosial Wajib; Jasa Pendidikan; Jasa Kesehatan dan Kegiatan Sosial; dan Jasa lainnya.
- Social Work Activities; and Other Services Activities.*
4. PDB menurut pengeluaran mengalami perubahan klasifikasi dimana pengeluaran konsumsi Lembaga Non Profit yang Melayani Rumah Tangga (LNPR) yang sebelumnya termasuk bagian dari pengeluaran konsumsi rumah tangga menjadi komponen terpisah. Sehingga klasifikasi PDB menurut pengeluaran dirinci menjadi 7 komponen yaitu komponen pengeluaran konsumsi rumah tangga, pengeluaran konsumsi LNPR, pengeluaran konsumsi pemerintah, pembentukan modal tetap bruto, perubahan inventori, ekspor barang dan jasa, dan impor barang dan jasa.
- 4. GDP by expenditure classification changes where consumption expenditure Non-profit Institutions Serving Households (NPISH) previously included as part of household consumption expenditure is taken out into separate component. So that, GDP by type of expenditures is classified into: household consumption expenditure, NPISH consumption expenditure, government consumption expenditure, gross fixed capital formation, changes in inventories, exports of goods and services, and imports of goods and services.*
5. Pengeluaran konsumsi rumah tangga mencakup berbagai pengeluaran konsumsi akhir rumah tangga atas barang dan jasa untuk memenuhi kebutuhan individu ataupun kelompok secara langsung. Pengeluaran rumah tangga di sini mencakup makanan dan minuman selain restoran; pakaian, alas kaki dan jasa perawatannya; perumahan dan perlengkapan rumah tangga; kesehatan dan pendidikan; transportasi dan komunikasi;
- 5. Household consumption expenditures consist of expenditures incurred by households, which are used for both individual or collective needs. Household consumptions are classified into food and beverages other than restaurants; clothing, footwear, and related maintenance services; housing and household equipment; health and education; transport and communication; restaurants and hotels; and others.*

restoran dan hotel serta lainnya.

6. Pengeluaran Pemerintah terdiri dari Pengeluaran Konsumsi Individu dan Pengeluaran Konsumsi Kolektif. Barang dan jasa individu merupakan barang dan jasa privat, dimana ciri-ciri barang privat adalah a) Scarcity, yaitu ada kelangkaan/keterbatasan dalam jumlah; b) Excludable consumption, yaitu konsumsi suatu barang dapat dibatasi hanya pada mereka yang memenuhi persyaratan tertentu (biasanya harga); c) Rivalrous competition, yaitu konsumsi oleh satu konsumen akan mengurangi atau menghilangkan kesempatan pihak lain untuk melakukan hal serupa. Contoh barang dan jasa yang dihasilkan pemerintah dan tergolong sebagai barang dan jasa individu adalah jasa pelayanan kesehatan pemerintah di rumah sakit/puskesmas dan jasa pendidikan di sekolah/universitas negeri. Sedangkan barang dan jasa kolektif ekuivalen dengan barang publik yang memiliki ciri a) Non rivalry, yaitu penggunaan satu konsumen terhadap suatu barang tidak mengurangi kesempatan konsumen lain untuk juga mengkonsumsi barang tersebut; b) Non excludable, yaitu apabila suatu barang publik tersedia, maka tidak ada yang dapat menghalangi siapapun
6. *Government consumption expenditure consists of Individual Consumption Expenditure and Collective Consumption Expenditure. Individual goods and services are private goods and services, which the characteristics of private goods is a) Scarcity, that there is a scarcity/limited in number; b) Excludable consumption, the consumption of goods can be limited only to those who meet certain requirements (usually the price); c) Rivalrous competition, ie consumption by the consumer will reduce or eliminate the chance of another party to do so. Examples of goods and services produced by government and classified as goods and services of individuals is the government health services in hospitals/health centers and education services in schools/universities. Collective goods and services equivalent to public goods characterized by a) Non-rivalry, namely the use of a consumer for an item does not reduce the chance of another consumer to also consume goods; b) Non-excludable, i.e. when a public good available, then nothing can hinder anyone to benefit from the goods or in other words everyone has access to the goods. Examples of goods and services produced by government and classified as collective goods and services is*

untuk memperoleh manfaat dari barang tersebut atau dengan kata lain setiap orang memiliki akses ke barang tersebut. Contoh barang dan jasa yang dihasilkan pemerintah dan tergolong sebagai barang dan jasa kolektif adalah jasa pertahanan yang dilakukan TNI dan keamanan yang dilakukan kepolisian.

carried military defense services and the police's security.

7. Pembentukan Modal Tetap Bruto (PMTB) mencakup pengadaan, pembuatan, dan pembelian barang modal. Barang modal dimaksud adalah barang-barang yang digunakan untuk proses produksi, tahan lama atau yang mempunyai umur pemakaian lebih dari satu tahun seperti bangunan, mesin-mesin dan alat angkutan. Termasuk pula di sini perbaikan besar (berat) yang sifatnya memperpanjang umur atau mengubah bentuk atau kapasitas barang modal tersebut. Pengeluaran barang modal untuk keperluan militer juga dicakup sebagai PMTB. Klasifikasi komponen PMTB dibagi menjadi 6 sub komponen yaitu Konstruksi; Mesin dan Peralatan; Kendaraan; Peralatan Lainnya; Cultivated Biological Resources (CBR) dan Produk Kekayaan Intelektual.
7. *Gross Fixed Capital Formation (GFCF) includes procurement, manufacture, and the purchase of capital goods. Capital goods are goods which are used for the production process, durable or have a service life of more than one year such as buildings, machinery, and transportation equipment. Including here: huge improvement that are to extend the life or changing the shape or the capacity of the capital goods. Capital expenditures for military purposes are also covered as GFCF. GFCF component are classified into six sub-components: Construction; Machinery and Equipment; vehicle; Other equipment; Cultivated Biological Resources (CBR) and Intellectual Property Product.*
8. Ekspor barang dan jasa merupakan transaksi perdagangan barang dan jasa dari penduduk (residen) ke bukan penduduk (nonresiden).
8. *Exports of goods and services consist of transactions of goods and services from residents to non-residents. Imports of goods*

Impor barang dan jasa adalah transaksi perdagangan dari bukan penduduk ke penduduk. Ekspor atau impor barang terjadi pada saat terjadi perubahan hak kepemilikan barang antara penduduk dengan bukan penduduk (dengan atau tanpa perpindahan fisik barang tersebut). Pada PDB dengan tahun dasar 2010, ekspor dan impor barang dirinci menjadi nonmigas dan migas.

and services consist of transaction of goods and services from non-residents to residents. Exports and imports of goods occur when there are changes in ownership of goods between residents and non-residents (with or without physical movements of goods across frontiers). On the GDP at 2010 basic year, exports and imports of goods specified into non oil and gas and oil and gas.

9. Produk Domestik Bruto maupun agregat turunannya disajikan dalam 2 (dua) versi penilaian, yaitu atas dasar "harga berlaku" dan atas dasar "harga konstan". Disebut sebagai harga berlaku karena seluruh agregat dinilai dengan menggunakan harga pada tahun berjalan, sedangkan harga konstan penilaiannya didasarkan kepada harga satu tahun dasar tertentu, dalam publikasi ini digunakan harga tahun 2010.

9. *9GDP and its aggregations are presented in two forms: at current market prices and at constant base year market prices. In presenting current market prices, all aggregates are valued at current market prices, while base year constant market prices are shown by valuing all aggregates at fixed base year prices. Year of 2010 is used as the base year in this publication.*

10. Laju pertumbuhan Produk Domestik Bruto diperoleh dari perhitungan PDB atas dasar harga konstan. Diperoleh dengan cara mengurangi nilai PDB pada tahun ke-n terhadap nilai pada tahun ke n-1 (tahun sebelumnya), dibagi dengan nilai pada tahun ke n-1, dikalikan dengan 100 persen. Laju pertumbuhan menunjukkan perkembangan

10. *Growth rate of Gross Domestic Product is derived from GDP at constant market prices. It is obtained by subtracting the value of GDP year n with the value of GDP year n-1, divided by the value of GDP year n-1 then multiplied by 100 percent. The growth rate of GDP explains the income growth during the given period.*

agregat pendapatan dari satu waktu tertentu terhadap waktu sebelumnya.

<https://minutkab.bps.go.id>

ULASAN

Pertumbuhan Ekonomi Kabupaten Minahasa Utara pada tahun 2021 mengalami kenaikan menjadi 5.96 persen. Jika dilihat dari harga berlakunya PDRB Kabupaten Minahasa Utara pada tahun 2021 mencapai 15,7 triliun rupiah.

Berdasarkan PDRB menurut lapangan usaha, yang memiliki kontribusi paling besar adalah sektor pertanian, kehutanan dan perikanan dengan kontribusi sekitar 28 persen pada tahun 2021.

DESCRIPTION

Minahasa Utara economic growth in 2021 increased to 5.96 percent. From the current price, Minahasa Utara GDRP in 2021 reached 15,7 trillion rupiahs.

Based on industrial GDRP, sector which has contributed most are agriculture, forestry and fisheries, contributing about 28 percent in 2020.

Tabel
Table 12.1.

**Produk Domestik Regional Bruto Atas Dasar Harga
Berlaku Menurut Lapangan Usaha di Kabupaten
Minahasa Utara (miliar rupiah), 2017–2021**
*Gross Regional Domestic Product at Current Market Prices
by Industry in Minahasa Utara Regency (billion rupiahs),
2017–2021*

Lapangan Usaha/Industry	2017	2018	2019	2020*)	2021**)
(1)	(2)	(3)	(4)	(5)	(6)
A Pertanian, Kehutanan, dan Perikanan/ <i>Agriculture, Forestry, and Fishing</i>	3 310,37	3 552,47	3 874,78	4 139,21	4 398,97
B Pertambangan dan Penggalian/ <i>Mining and Quarrying</i>	1 197,14	1 377,01	1 568,65	1 804,59	2 070,91
C Industri Pengolahan/ <i>Manufacturing</i>	1 421,01	1 552,12	1 618,77	1 803,86	2 101,07
D Pengadaan Listrik dan Gas/ <i>Electricity and Gas</i>	11,28	11,93	13,06	14,28	15,15
E Pengadaan Air; Pengelolaan Sampah, Limbah, dan Daur Ulang/ <i>Water Supply; Sewerage, Waste Management, and Remediation Activities</i>	8,17	8,88	9,97	10,58	10,94
F Konstruksi/ <i>Construction</i>	1 580,45	1 761,01	1 935,50	1 827,35	2 065,30
G Perdagangan Besar dan Eceran; Reparasi Mobil dan Sepeda Motor/ <i>Wholesale and Retail Trade; Repair of Motor Vehicles and Motorcycles</i>	1 062,64	1 182,61	1 328,54	1 325,40	1 429,52
H Transportasi dan Pergudangan/ <i>Transportation and Storage</i>	596,69	685,77	773,18	679,99	710,47
I Penyediaan Akomodasi dan Makan Minum/ <i>Accommodation and Food Service Activities</i>	121,03	135,40	144,02	112,13	124,31
J Informasi dan Komunikasi/ <i>Information and Communication</i>	203,59	226,52	252,97	277,89	292,29

Lanjutan Tabel/*Continued Table* 12.1

Lapangan Usaha/ <i>Industry</i>		2017	2018	2019	2020*)	2021**)
(1)		(2)	(3)	(4)	(5)	(6)
K	Jasa Keuangan dan Asuransi/ <i>Financial and Insurance Activities</i>	105,60	113,82	122,18	130,30	145,06
L	Real Estat/ <i>Real Estate Activities</i>	631,06	717,53	779,81	769,35	782,21
M,N	Jasa Perusahaan/ <i>Business Activities</i>	2,05	2,34	2,62	2,52	2,73
O	Administrasi Pemerintahan, Pertahanan, dan Jaminan Sosial Wajib/ <i>Public Administration and Defence; Compulsory Social Security</i>	491,60	509,61	526,44	516,98	550,33
P	Jasa Pendidikan/ <i>Education</i>	361,00	400,74	450,51	488,50	509,38
Q	Jasa Kesehatan dan Kegiatan Sosial/ <i>Human Health and Social Work Activities</i>	278,21	309,30	348,91	386,86	410,27
R,S,T,U	Jasa Lainnya/ <i>Other Services Activities</i>	67,78	76,35	88,75	82,66	93,44
Produk Domestik Regional Bruto/<i>Gross Regional Domestic Product</i>		11 449,67	12 623,41	13 838,67	14 372,46	15 712,37

Sumber/*Source*: BPS, berbagai sensus, survei dan sumber lain/*BPS-Statistics Indonesia, various census, survey, and other sources*

Tabel
Table 12.2

Produk Domestik Regional Bruto Atas Dasar Harga Konstan 2010 Menurut Lapangan Usaha di Kabupaten Minahasa Utara (miliar rupiah), 2017–2021
Gross Regional Domestic Product at 2010 Constant Market Prices by Industry in Minahasa Utara Regency (billion rupiahs), 2017–2021

Lapangan Usaha/Industry		2017	2018	2019	2020*)	2021**)
(1)		(2)	(3)	(4)	(5)	(6)
A	Pertanian, Kehutanan, dan Perikanan/ <i>Agriculture, Forestry, and Fishing</i>	2 199,88	2 276,60	2 427,90	2 463,87	2 506,92
B	Pertambangan dan Penggalian/ <i>Mining and Quarrying</i>	903,21	1 002,46	1 105,21	1 130,59	1 283,78
C	Industri Pengolahan/ <i>Manufacturing</i>	1 106,63	1 182,22	1 185,82	1 224,56	1 349,11
D	Pengadaan Listrik dan Gas/ <i>Electricity and Gas</i>	10,68	11,26	12,23	12,90	13,83
E	Pengadaan Air; Pengelolaan Sampah, Limbah, dan Daur Ulang/ <i>Water Supply; Sewerage, Waste Management, and Remediation Activities</i>	6,12	6,40	6,61	6,88	7,12
F	Konstruksi/ <i>Construction</i>	1 260,69	1 338,36	1 422,24	1 338,01	1 471,95
G	Perdagangan Besar dan Eceran; Reparasi Mobil dan Sepeda Motor/ <i>Wholesale and Retail Trade; Repair of Motor Vehicles and Motorcycles</i>	776,89	828,85	895,63	877,30	911,75
H	Transportasi dan Pergudangan/ <i>Transportation and Storage</i>	362,12	392,07	423,15	363,93	369,12
I	Penyediaan Akomodasi dan Makan Minum/ <i>Accommodation and Food Service Activities</i>	90,33	97,75	103,12	84,05	92,23
J	Informasi dan Komunikasi/ <i>Information and Communication</i>	172,23	186,96	204,96	221,42	228,41

Lanjutan Tabel/*Continued Table 12.2*

Lapangan Usaha/Industry		2017	2018	2019	2020*)	2021**)
(1)		(2)	(3)	(4)	(5)	(6)
K	Jasa Keuangan dan Asuransi/ <i>Financial and Insurance Activities</i>	78,29	81,02	84,42	91,22	97,55
L	Real Estat/ <i>Real Estate Activities</i>	501,46	547,84	587,44	576,10	570,15
M,N	Jasa Perusahaan/ <i>Business Activities</i>	1,39	1,52	1,65	1,55	1,62
O	Administrasi Pemerintahan, Pertahanan, dan Jaminan Sosial Wajib/ <i>Public Administration and Defence; Compulsory Social Security</i>	300,50	303,60	303,06	297,31	316,24
P	Jasa Pendidikan/ <i>Education</i>	239,78	260,22	285,71	291,41	301,97
Q	Jasa Kesehatan dan Kegiatan Sosial/ <i>Human Health and Social Work Activities</i>	225,61	245,40	267,71	291,47	301,11
R,S,T,U	Jasa Lainnya/ <i>Other Services Activities</i>	52,26	57,05	62,38	55,45	61,43
Produk Domestik Regional Bruto/<i>Gross Regional Domestic Product</i>		8 288,06	8 819,58	9 379,23	9 328,03	9 884,32

Catatan/Note: *) angka sementara, **) angka sangat sementara

Sumber/Source: BPS, berbagai sensus, survei dan sumber lain/*BPS-Statistics Indonesia, various census, survey, and other sources*

Tabel
Table 12.3

Distribusi Persentase Produk Domestik Regional Bruto Atas Dasar Harga Berlaku Menurut Lapangan Usaha di Kabupaten Minahasa Utara, 2017–2021
Percentage Distribution of Gross Regional Domestic Product at Current Market Prices by Industry in Minahasa Utara Regency, 2017–2021

	Lapangan Usaha/ <i>Industry</i>	2017	2018	2019	2020 *)	2021**)
	(1)	(2)	(3)	(4)	(5)	(6)
A	Pertanian, Kehutanan, dan Perikanan/ <i>Agriculture, Forestry, and Fishing</i>	28,91	28,14	28,00	28,80	28,00
B	Pertambangan dan Penggalian/ <i>Mining and Quarrying</i>	10,46	10,91	11,34	12,56	13,18
C	Industri Pengolahan/ <i>Manufacturing</i>	12,41	12,30	11,70	12,55	13,37
D	Pengadaan Listrik dan Gas/ <i>Electricity and Gas</i>	0,10	0,09	0,09	0,10	0,10
E	Pengadaan Air; Pengelolaan Sampah, Limbah, dan Daur Ulang/ <i>Water Supply; Sewerage, Waste Management, and Remediation Activities</i>	0,07	0,07	0,07	0,07	0,07
F	Konstruksi/ <i>Construction</i>	13,80	13,95	13,99	12,71	13,14
G	Perdagangan Besar dan Eceran; Reparasi Mobil dan Sepeda Motor/ <i>Wholesale and Retail Trade; Repair of Motor Vehicles and Motorcycles</i>	9,28	9,37	9,60	9,22	9,10
H	Transportasi dan Pergudangan/ <i>Transportation and Storage</i>	5,21	5,43	5,59	4,73	4,52
I	Penyediaan Akomodasi dan Makan Minum/ <i>Accommodation and Food Service Activities</i>	1,06	1,07	1,04	0,78	0,79
J	Informasi dan Komunikasi/ <i>Information and Communication</i>	1,78	1,79	1,83	1,93	1,86
K	Jasa Keuangan dan Asuransi/ <i>Financial and Insurance Activities</i>	0,92	0,90	0,88	0,91	0,92

Lanjutan Tabel/Continued Table 12.3

Lapangan Usaha/Industry		2017	2018	2019	2020 *)	2021**)
(1)		(2)	(3)	(4)	(5)	(6)
L	Real Estat/ <i>Real Estate Activities</i>	5,51	5,68	5,64	5,35	4,98
M,N	Jasa Perusahaan/ <i>Business Activities</i>	0,02	0,02	0,02	0,02	0,02
O	Administrasi Pemerintahan, Pertahanan, dan Jaminan Sosial Wajib/ <i>Public Administration and Defence; Compulsory Social Security</i>	4,29	4,04	3,80	3,60	3,50
P	Jasa Pendidikan/ <i>Education</i>	3,15	3,17	3,26	3,40	3,24
Q	Jasa Kesehatan dan Kegiatan Sosial/ <i>Human Health and Social Work Activities</i>	2,43	2,45	2,52	2,69	2,61
R,S,T,U	Jasa Lainnya/ <i>Other Services Activities</i>	0,59	0,60	0,64	0,58	0,59
Produk Domestik Regional Bruto/<i>Gross Regional Domestic Product</i>		100,00	100,00	100,00	100,00	100,00

Catatan/Note: *) angka sementara, **) angka sangat sementara

Sumber/Source: BPS, berbagai sensus, survei dan sumber lain/BPS-Statistics Indonesia, various census, survey, and other sources

Tabel
Table 12.4**Laju Pertumbuhan Produk Domestik Regional Bruto Atas Dasar Harga Konstan 2010 Menurut Lapangan Usaha di Kabupaten Minahasa Utara (persen), 2017–2021**
Growth Rate of Gross Regional Domestic Product at 2010 Constant Market Prices by Industry in Minahasa Utara Regency (percent), 2017–2021

	Lapangan Usaha/Industry	2017	2018	2019	2020*)	2021**)
	(1)	(2)	(3)	(4)	(5)	(6)
A	Pertanian, Kehutanan, dan Perikanan/ <i>Agriculture, Forestry, and Fishing</i>	4,45	3,49	6,65	1,48	1,75
B	Pertambangan dan Penggalian/ <i>Mining and Quarrying</i>	7,57	10,99	10,25	2,30	13,55
C	Industri Pengolahan/ <i>Manufacturing</i>	11,54	6,83	0,30	3,27	10,17
D	Pengadaan Listrik dan Gas/ <i>Electricity and Gas</i>	4,21	5,46	8,60	5,48	7,26
E	Pengadaan Air; Pengelolaan Sampah, Limbah, dan Daur Ulang/ <i>Water Supply; Sewerage, Waste Management, and Remediation Activities</i>	1,40	4,57	3,29	4,19	3,38
F	Konstruksi/ <i>Construction</i>	7,82	6,16	6,27	-5,92	10,01
G	Perdagangan Besar dan Eceran; Reparasi Mobil dan Sepeda Motor/ <i>Wholesale and Retail Trade; Repair of Motor Vehicles and Motorcycles</i>	4,21	6,69	8,06	-2,05	3,93
H	Transportasi dan Pergudangan/ <i>Transportation and Storage</i>	8,14	8,27	7,92	-13,99	1,43
I	Penyediaan Akomodasi dan Makan Minum/ <i>Accommodation and Food Service Activities</i>	6,40	8,21	5,50	-18,49	9,74
J	Informasi dan Komunikasi/ <i>Information and Communication</i>	4,25	8,55	9,63	8,03	3,16

Lanjutan Tabel/*Continued Table 12.4*

	Lapangan Usaha/Industry	2017	2018	2019	2020 *)	2021
	(1)	(2)	(3)	(4)	(5)	(6)
K	Jasa Keuangan dan Asuransi/ <i>Financial and Insurance Activities</i>	15,34	3,50	4,19	8,06	6,94
L	Real Estat/ <i>Real Estate Activities</i>	9,11	9,25	7,23	-1,93	-1,03
M,N	Jasa Perusahaan/ <i>Business Activities</i>	9,63	9,00	9,04	-5,92	4,43
O	Administrasi Pemerintahan, Pertahanan, dan Jaminan Sosial Wajib/ <i>Public Administration and Defence; Compulsory Social Security</i>	-4,91	1,03	-0,18	-1,90	6,37
P	Jasa Pendidikan/ <i>Education</i>	7,05	8,52	9,80	2,00	3,62
Q	Jasa Kesehatan dan Kegiatan Sosial/ <i>Human Health and Social Work Activities</i>	7,57	8,77	9,09	8,88	3,31
R,S,T,U	Jasa Lainnya/ <i>Other Services Activities</i>	6,30	9,16	9,34	-11,11	10,79
	Produk Domestik Bruto/ Gross Domestic Product	6,51	6,41	6,35	-0,55	5,96

Catatan/Note: *) angka sementara, **) angka sangat sementara

Sumber/Source: BPS, berbagai sensus, survei dan sumber lain/BPS-Statistics Indonesia, various census, survey, and other sources

Tabel
Table 12.5

Produk Domestik Regional Bruto Atas Dasar Harga Berlaku Menurut Jenis Pengeluaran di Kabupaten Minahasa Utara (miliar rupiah), 2017–2021
Gross Regional Domestic Product at Current Market Prices by Type of Expenditure in Minahasa Utara Regency (billion rupiahs), 2017–2021

Jenis Pengeluaran Type of Expenditure	2017	2018	2019	2020*)	2021**)
(1)	(2)	(3)	(4)	(5)	(6)
Pengeluaran Konsumsi Rumah Tangga <i>Household Consumption Expenditure</i>	4 729 664,87	5 110 254,42	5 575 803,87	5 615 317,96	6 167 319,36
Pengeluaran Konsumsi LNPR <i>NPISH Consumption Expenditure</i>	185 861,59	211 550,88	238 239,03	236 825,75	262 993,88
Pengeluaran Konsumsi Pemerintah <i>Government Consumption Expenditure</i>	1 155 997,26	1 287 847,68	1 354 692,20	1 336 615,95	1 315 431,04
Pembentukan Modal Tetap Bruto <i>Gross Fixed Capital Formation</i>	4 936 415,98	5 459 161,57	6 061 449,57	5 926 597,93	6 765 404,28
Perubahan Inventori <i>Changes in Inventories</i>	325,36	143,45	151,97	218,45	229,93
Net Ekspor Barang dan Jasa <i>Net Exports of Goods and Services</i>	441 402,58	554 450,43	608 336,33	1 256 882,57	1 200 987,10
Produk Domestik Regional Bruto Gross Regional Domestic Product	11 449 667,63	12 623 408,43	13 838 672,96	14 372 458,61	15 712 365,59

Catatan/Note: *) angka sementara, **) angka sangat sementara

Sumber/Source: BPS, berbagai sensus, survei dan sumber lain/BPS-Statistics Indonesia, various census, survey, and other sources

Tabel
Table 12.6

Produk Domestik Regional Bruto Atas Dasar Harga Konstan 2010 Menurut Jenis Pengeluaran di Kabupaten Minahasa Utara (miliar rupiah), 2017–2021
Gross Regional Domestic Product at 2010 Constant Market Prices by Type of Expenditure in Minahasa Utara Regency (billion rupiahs), 2017–2021

Jenis Pengeluaran Type of Expenditure	2017	2018	2019	2020*)	2021**)
(1)	(2)	(3)	(4)	(5)	(6)
Pengeluaran Konsumsi Rumah Tangga <i>Household Consumption Expenditure</i>	3 503 286,94	3 673 121,12	3 863 605,81	3 826 918,30	4 069 153,47
Pengeluaran Konsumsi LNPRT <i>NPISH Consumption Expenditure</i>	129 400,68	138 054,05	148 944,41	143 707,92	154 319,60
Pengeluaran Konsumsi Pemerintah <i>Government Consumption Expenditure</i>	790 356,22	816 698,61	841 158,19	829 029,94	791 715,11
Pembentukan Modal Tetap Bruto <i>Gross Fixed Capital Formation</i>	3 720 305,12	3 880 889,82	4 162 016,04	3 848 330,89	4 267 162,35
Perubahan Inventori <i>Changes in Inventories</i>	219,01	109,20	113,40	159,41	163,20
Net Ekspor Barang dan Jasa <i>Net Exports of Goods and Services</i>	144 489,53	310 705,63	363 389,87	679 879,67	601 804,31
Produk Domestik Regional Bruto Gross Regional Domestic Product	8 288 057,51	8 819 578,44	9 379 227,72	9 328 026,14	9 884 318,04

Catatan/Note: *) angka sementara, **) angka sangat sementara

Sumber/Source: BPS, berbagai sensus, survei dan sumber lain/BPS-Statistics Indonesia, various census, survey, and other sources

13

**PERBANDINGAN ANTAR KABUPATEN/KOTA
REGENCY/MUNICIPAL COMPARISON**



laju pertumbuhan PDRB
di Kabupaten Minahasa Utara
menempati posisi tertinggi kedua
di Provinsi Sulawesi Utara
growth GDRP
in Minahasa Utara Regency is
the second highest in
Sulawesi Utara Province

**Laju pertumbuhan PDRB
Kabupaten Minahasa Utara 2021**
GDRP growth
Minahasa Utara Regency 2021

5.96%

PENJELASAN TEKNIS

1. Provinsi Sulawesi Utara terdiri dari 11 Kabupaten dan 4 Kota sebagai berikut, Kabupaten Bolaang Mongondow, Kabupaten Minahasa, Kabupaten Kepulauan Sangihe, Kabupaten Kepulauan Talaud, Kabupaten Minahasa Selatan, Kabupaten Minahasa Utara, Kabupaten Bolaang Mongondow Utara, Kabupaten Siau Tagulandang Biaro, Kabupaten Minahasa Tenggara, Kabupaten Bolaang Mongondow Selatan, Kabupaten Bolaang Mongondow Timur, Kota Manado, Kota Bitung, Kota Tomohon, dan Kota Kotamobagu.
2. Indeks Pembangunan Manusia (IPM) merupakan suatu indeks yang dapat digunakan untuk mengetahui tingkat pembangunan manusia di suatu daerah.
3. Klasifikasi IPM berdasarkan nilainya adalah sebagai berikut:
 - a. Sangat Tinggi : $IPM \geq 80$
 - b. Tinggi : $70 \leq IPM < 80$
 - c. Sedang : $60 \leq IPM < 70$
 - d. Rendah : $IPM < 60$
4. Angka Harapan Hidup (AHH) adalah rata-rata perkiraan banyak tahun yang dapat ditempuh oleh seseorang sejak lahir.
5. Rata-Rata Lama Sekolah adalah

TECHNICAL NOTES

1. *Minahasa Province consists of 11 Regency and 4 Municipality as follows, Bolaang Mongondow Regency, Minahasa Regency, Kepulauan Sangihe Regency, Kepulauan Talaud Regency, Minahasa Selatan Regency, Minahasa Utara Regency, Bolaang Mongondow Utara Regency, Siau Tagulandang Biaro Regency, Minahasa Tenggara Regency, Bolaang Mongondow Selatan Regency, Bolaang Mongondow Timur Regency, Manado Municipality, Bitung Municipality, Tomohon Municipality, dan Kotamobagu Municipality.*
2. *Human Development Index (HDI) is an index which can be used to determined the level of human development in certain area.*
3. *HDI classification based on its score are as follows:*
 - a. *Very High : $HDI \geq 80$*
 - b. *High : $70 \leq HDI < 80$*
 - c. *Average : $60 \leq HDI < 70$*
 - d. *Low : $HDI < 60$*
4. *Life Expextancy is an average estimate of many years that can be taken by the person from birth.*
5. *Mean Years of Schooling (MYS) is*

rata-rata jumlah tahun yang digunakan dalam menjalani pendidikan formal penduduk yang berusia 25 tahun ke atas.

an average of years that used in formal education of population aged 25 years and over.

6. Harapan Lama Sekolah adalah lamanya sekolah (dalam tahun) yang diharapkan akan dirasakan oleh anak usia 7 tahun di masa yang akan datang.

6. *Expected Years Schooling (EYS) is a school duration (in years) which expected to be felt by 7 years child in the future.*

7. Pengeluaran Perkapita adalah pengeluaran per orang/ penduduk di suatu wilayah.

7. *Per capita expenditure is a per person/resident expenditure in an area.*

8. Persentase Kemiskinan merupakan persentase penduduk miskin dari total jumlah penduduk di suatu daerah.

8. *Poverty Percentage is a percentage of poor people from total population in certain area.*

ULASAN**DESCRIPTION****Laju Pertumbuhan Produk Domestik Regional Bruto (PDRB)**

Laju Pertumbuhan PDRB Atas Dasar Harga Konstan 2010 pada tahun 2021, tertinggi adalah Kepulauan Sangihe Regency dengan laju PDRB sebesar 5.99 persen diikuti oleh Kabupaten Minahasa Utara sebesar 5.96 persen

Penduduk

Di antara lima belas kabupaten/kota yang terdapat di Provinsi Sulawesi Utara pada tahun 2021, Kota Manado adalah kota dengan penduduk terbanyak yaitu sebanyak 453 ribu jiwa dan diikuti oleh Kabupaten Minahasa dengan jumlah penduduk sebanyak 348 ribu jiwa. Jumlah penduduk paling sedikit adalah Kabupaten Bolaang Mongondow Selatan yaitu sebanyak 70 ribu jiwa.

Kemiskinan

Jumlah penduduk miskin di Provinsi Sulawesi Utara pada tahun 2021 sebanyak 196,35 ribu jiwa. Di Minahasa Utara, jumlah penduduk miskin yaitu sebanyak 14,49 ribu jiwa.

Indeks Pembangunan Manusia (IPM)

IPM Kabupaten Minahasa Utara pada tahun 2021 mencapai nilai 74,11, naik 0.21 poin dibandingkan tahun 2020. Nilai IPM pada tahun 2021 masuk dalam klasifikasi tinggi. Untuk provinsi Sulawesi Utara sendiri IPM nya juga masuk dalam klasifikasi tinggi.

Growth Regional Domestic Product (GRDP)

The growth rate of GRDP at Constant Prices of 2010 in 2021, the highest is Sangihe Island Regency with the GRDP growth rate 5.99 percent followed by Minahasa Utara Regency amounted to 5.96 percent.

Population

Among the fifteen regencies/municipalities in Sulawesi Utara Province in 2021, Manado is the most populous municipality with as many as 453 thousand lives followed by Minahasa Regency with 348 thousand inhabitants. The least total population is Bolaang Mongondow Selatan Regency as many as 70 thousand inhabitants.

Poverty

Number of poor in Sulawesi Utara Province in 2021 was 196,35 thousands people. Meanwhile, in Minahasa Utara, the number of poor was 14,49 thousands people.

Human Development Index (HDI)

Minahasa Utara HDI score in 2021 reached 74.11 points, decreasing 0.21 points compared to 2019. HDI score in 2021 was classified as high. HDI of Sulawesi Utara Province was also classified as high.

Tabel
Table 13.1

Jumlah Penduduk Menurut Kabupaten/Kota di Provinsi Sulawesi Utara (ribu), 2017–2021
Population by Regency/Municipality in Sulawesi Utara Province (thousand), 2017–2021

Kabupaten/Kota Regency/Municipality	2017	2018	2019	2020	2021
(1)	(2)	(3)	(4)	(5)	(6)
Bolaang Mongondow	240,51	244,19	247,81	248,75	250 478
Minahasa	335,32	338,36	341,18	347,29	348 673
Kepulauan Sangihe	130,49	130,83	131,16	139,26	139 684
Kepulauan Talaud	90,68	91,59	92,48	94,52	94 983
Minahasa Selatan	208,01	209,50	210,69	236,46	238 746
Minahasa Utara	200,99	202,32	203,62	224,99	226 915
Bolaang Mongondow Utara	78,44	79,37	80,31	83,11	83 743
Siau Tagulandang Biaro	65,98	66,23	66,40	71,82	72 135
Minahasa Tenggara	105,71	106,30	106,89	116,32	117 079
Bolaang Mongondow Selatan	64,17	65,13	66,07	69,79	70 529
Bolaang Mongondow Timur	70,61	71,48	72,41	88,24	89 981
Manado	430,13	431,88	433,64	451,92	453 182
Bitung	212,41	215,71	219,00	225,13	227 177
Tomohon	103,71	105,31	106,92	100,59	100 853
Kotamobagu	123,87	126,19	128,39	123,72	124 473
Sulawesi Utara	2 461,03	2 484,39	2 506,98	2 621,92	2 638 631

Sumber/Source: BPS dan sumber lain/BPS-Statistics Indonesia and other sources

Tabel
Table 13.2

Laju Pertumbuhan Produk Domestik Regional Bruto Atas Dasar Harga Konstan 2010 Menurut Kabupaten/Kota di Provinsi Sulawesi Utara (persen), 2017–2021
Rate of Growth of Gross Regional Domestic Products at Constant 2010 Prices by Regency/Municipality in Sulawesi Utara Province (percent), 2017–2021

Kabupaten/Kota Regency/Municipality	2017	2018	2019	2020	2021
(1)	(2)	(3)	(4)	(5)	(6)
Bolaang Mongondow	6,67	7,49	7,59	0,80	3,87
Minahasa	6,07	6,10	5,77	-1,03	3,53
Kepulauan Sangihe	5,45	5,50	5,43	0,50	5,99
Kepulauan Talaud	5,1	5,02	4,69	0,43	3,34
Minahasa Selatan	6,53	6,09	5,97	-0,77	4,91
Minahasa Utara	6,51	6,41	6,18	-0,93	5,96
Bolaang Mongondow Utara	6,28	6,18	6,17	0,71	3,46
Siau Tagulandang Biaro	6,99	6,73	6,65	1,03	4,43
Minahasa Tenggara	6,36	6,00	5,98	-0,64	4,29
Bolaang Mongondow Selatan	6,24	6,56	6,39	0,63	3,74
Bolaang Mongondow Timur	5,71	5,06	4,80	0,18	3,05
Manado	6,74	6,65	6,03	-3,13	5,14
Bitung	6,18	6,01	4,06	1,37	4,60
Tomohon	8,84	6,12	6,76	-0,41	2,05
Kotamobagu	6,79	6,66	6,13	0,20	4,20
Sulawesi Utara	6,31	6,01	5,66	-0,99	4,16

Sumber/Source: BPS dan sumber lain/BPS-Statistics Indonesia and other sources

Tabel
Table 13.3

**Jumlah Penduduk Miskin Menurut Kabupaten/Kota di
Provinsi Sulawesi Utara (ribu), 2017–2021**
**Number of Poor Population by Regency/Municipality in
Sulawesi Utara Province (thousand), 2017–2021**

Kabupaten/Kota Regency/Municipality	2017	2018	2019	2020	2021
(1)	(2)	(3)	(4)	(5)	(6)
Bolaang Mongondow	19,05	18,49	18,3	18,07	19,08
Minahasa	26,34	24,49	24,32	24,95	26,30
Kepulauan Sangihe	15,38	15,46	14,62	14,64	14,55
Kepulauan Talaud	8,84	8,68	9,10	8,84	8,37
Minahasa Selatan	20,26	19,54	19,49	19,38	19,77
Minahasa Utara	14,93	14,13	14,09	14,33	14,49
Bolaang Mongondow Utara	6,95	6,84	6,77	6,82	6,53
Siau Tagulandang Biaro	6,81	6,53	6,35	5,95	6,00
Minahasa Tenggara	15,57	14,73	14,22	13,73	13,31
Bolaang Mongondow Selatan	9,05	8,82	8,74	8,53	8,63
Bolaang Mongondow Timur	4,37	4,29	4,41	4,30	4,47
Manado	23,39	23,21	23,89	25,55	26,78
Bitung	14,00	14,34	14,10	14,18	14,33
Tomohon	6,69	6,25	5,99	6,06	6,18
Kotamobagu	7,28	7,49	7,31	7,06	6,18
Sulawesi Utara	198,88	193,31	191,70	192,37	196,35

Sumber/Source: BPS, Survei Sosial Ekonomi Nasional/BPS-Statistics Indonesia, National Socioeconomic Survey

Tabel
Table 13.4**Indeks Pembangunan Manusia Menurut Kabupaten/Kota
di Provinsi Sulawesi Utara, 2017–2021**
*Human Development Index by Regency/Municipality in
Sulawesi Utara Province, 2017–2021*

Kabupaten/Kota Regency/Municipality	2017	2018	2019	2020	2021
(1)	(2)	(3)	(4)	(5)	(6)
Bolaang Mongondow	66,08	66,91	67,82	67,89	68,16
Minahasa	74,59	74,97	75,47	75,29	75,73
Kepulauan Sangihe	69,14	69,67	70,53	70,73	71,07
Kepulauan Talaud	67,74	68,32	68,97	69,40	69,83
Minahasa Selatan	70,05	70,86	71,68	72,11	72,32
Minahasa Utara	72,20	73,05	73,95	73,90	74,11
Bolaang Mongondow Utara	65,60	66,32	66,91	66,99	67,39
Siau Tagulandang Biaro	66,03	66,75	67,48	67,64	68,05
Minahasa Tenggara	68,91	69,66	70,47	70,51	71,06
Bolaang Mongondow Selatan	64,05	64,49	65,28	65,00	65,42
Bolaang Mongondow Timur	64,73	65,21	68,08	65,99	66,55
Manado	78,05	78,41	79,12	78,93	79,2
Bitung	72,94	73,27	74,20	74,10	74,2
Tomohon	75,34	75,78	76,67	76,69	76,86
Kotamobagu	72,00	72,55	73,22	72,97	73,47
Sulawesi Utara	71,66	72,2	72,99	72,93	73,3

Sumber/Source: BPS, Seri Berita Resmi Statistik Indeks Pembangunan Manusia/BPS-Statistics Indonesia, Series of Press Releases of Human Development Index



ST 2023

SENSUS PERTANIAN

BerAKHLAK

Berorientasi Pelayanan Akuntabel Kompeten
Harmonis Loyal Adaptif Kolaboratif

DATA

MENCERDASKAN BANGSA

Enlighten The Nation



**BADAN PUSAT STATISTIK
KABUPATEN MINAHASA UTARA
BPS-STATISTICS OF MINAHASA UTARA**

Kompleks Perkantoran Pemkab Minahasa Utara Airmadidi 95371
Telp.: +62431-891050

Homepage: <http://minutkab.bps.go.id>, E-mail: bps7106@bps.go.id



9 772654 435002