

# KABUPATEN MINAHASA DALAM ANGKA

*Minahasa Regency in Figures*



2022





# **KABUPATEN MINAHASA DALAM ANGKA**

*Minahasa Regency in Figures*



**2022**

**KABUPATEN MINAHASA DALAM ANGKA**  
***Minahasa Regency in Figures***  
**2022**

ISSN: 0215-7012

**No. Publikasi/Publication Number:** 71020.2201

**Katalog /Catalog:** 1102001.7102

**Ukuran Buku/Book Size:** 14,8 cm x 21 cm

**Jumlah Halaman/Number of Pages:** xlii+ 329 hal/pages

**Naskah/Manuscript:**

**BPS Kabupaten Minahasa**

*BPS-Statistics of Minahasa Regency*

**Penyunting/Editor:**

**BPS Kabupaten Minahasa**

*BPS-Statistics of Minahasa Regency*

**Desain Kover/Cover Design:**

**BPS Kabupaten Minahasa**

*BPS-Statistics of Minahasa Regency*

**Ilustrasi Kover/Cover Illustration:**

**Tari seni dan perang tradisional Minahasa Traditional**

*Minahasan martial art and war dance*

**Diterbitkan oleh/Published by:**

**©BPS Kabupaten Minahasa/**

*©BPS-Statistics of Minahasa Regency*

**Dilarang mengumumkan, mendistribusikan, mengomunikasikan, dan/atau mengandakan sebagian atau seluruh isi buku ini untuk tujuan komersil tanpa izin tertulis dari Badan Pusat Statistik.**

*Prohibited to announce, distribute, communicate, and/or copy part or all of this book for commercial purpose without permission from BPS-Statistics Indonesia.*

## **TIM PENYUSUN/TEAM MEMBERS**

### **Pengarah/Director**

Leopold Richard Rawung, SE

### **Penanggung Jawab/Persons in Charge**

Leopold Richard Rawung, SE

### **Penyunting/Editors**

Gunadi Subagia, S.Tr.Stat.

### **Pengolah Data dan Penulis Naskah/Data Processing and Authors**

Nurtia Katiandagho, SST

Evi Sanjaya, SST

Anne Indiarti Banjar Nahor, S.Tr.Stat.

Anggit Prihatmaja, S.Tr.Stat.

Kannia Amielsa Shanenda, S.Tr.Stat.

### **Penata Letak/Layout Designers**

Gunadi Subagia, S.Tr.Stat.

### **Gambar Infografis/Infographic Design**

Anne Indiarti Banjar Nahor, S.Tr.Stat.

Kannia Amielsa Shanenda, S.Tr.Stat.

### **Desain Sampul/Cover Designer**

Anggit Prihatmaja, S.Tr.Stat.

**Pengumpul Data/Data Collectors**

Raymond N.S. Kumolontang, S.Pi.

Richie C. Pinontoan, SE

Ryko Aprianto Puasa, SE

Linda Telly Oroh, SE

Gunadi Subagia, S.Tr.Stat.

Jantje Maicel Mamahit

Tirsa Poli, SE

Fabiola Sanger, SE

Triny Aleine Talumewo

Jusran Zakaria, SE

Evi Sanjaya, SST

Sendy Oroh

Nurtia Katiandagho, SST

## KONTRIBUTOR DATA/DATA CONTRIBUTOR

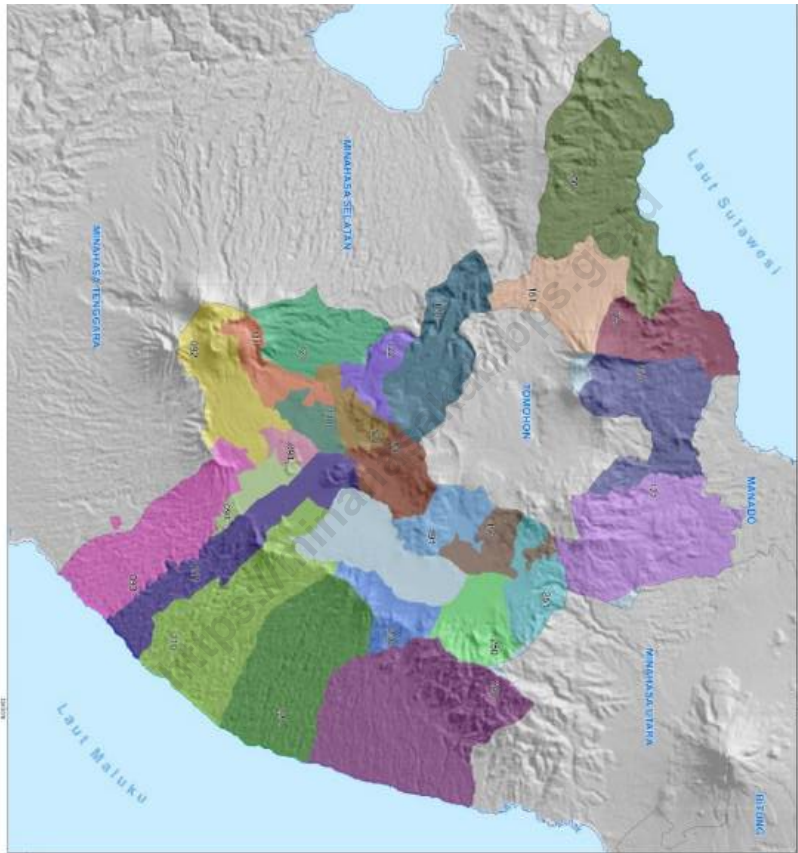
1. Kementerian Agama/*Ministry of Religious Affair*
2. Kementerian Pendidikan dan Kebudayaan/*The Ministry of Education and Culture*
3. Badan Meteorologi Klimatologi dan Geofisika/*Meteorological, Climatology, and Geophysical Agency*
4. Badan Pusat Statistik/*BPS-Statistics Indonesia*
5. Dinas Penanaman Modal & Pelayanan Terpadu Satu Pintu/ *Department of Investment and One Stop Integrated Services*
6. DPRD Kab Minahasa/ *Minahasa Regency People's Representative Council*
7. Dinas Pendidikan Kabupaten Minahasa/ *Minahasa District Education Departement*
8. Institut Pemerintahan Dalam Negeri/ *Institute of Public Administration*
9. Universitas Negeri Manado/ *Manado State university*
10. Dinas Pengendalian Penduduk Dan Keluarga Berencana Kab Minahasa / *Population Control and Family Planning Department of Minahasa Regency*
11. Dinas Kesehatan Kabupaten Minahasa/ *Regional Health Office of Minahasa Regency*
12. Pengadilan Negeri Tondano/ *District Court Tondano*
13. Kepolisian Resort Minahasa/ *Minahasa Police Department*
14. Kantor Kementrian Agama Kabupaten Minahasa /*Ministry of Religious Affair of Minahasa Regency*
15. Dinas Kependudukan dan Pencatatan Sipil Kabupaten Minahasa/ *Regional Office of Population and Civil Registration of Minahasa Regency*
16. Badan Kepegawaian dan Diklat Daerah Kabupaten Minahasa/ *Regional Employment Agency and Training of Minahasa Regency*
17. Stasiun Geofisika Manado/ *Manado Geophysics Station*
18. Dinas Pekerjaan Umum/ *Public Works Office*
19. Dinas Perdagangan Kab Minahasa/ *Minahasa Regency Trading Service*
20. Dinas Pertanian Kabupaten Minahasa/ *Agriculture Department of Minahasa*
21. Dinas Perikanan & Kelautan Kabupaten Minahasa/ *Department of Fisheries and Marine of Minahasa Regency*

## KONTRIBUTOR DATA/DATA CONTRIBUTOR

22. PLN Manado/ *Manado State Electricity Company*
23. Kantor Perpustakaan dan Arsip Daerah Kabupaten Minahasa/ *Local Library of Minahasa Regency*
24. RSUD Dr. Sam Ratulangi Tondano/ *dr. Sam Ratulangi Hospital*
25. Dinas Koperasi dan UMKM Kabupaten Minahasa/ *Small Medium enterprises and Cooperative Services of Minahasa Regency*
26. Kantor Bupati Bagian Keuangan/ *Minahasa Regent Office Finance Section*
27. Dinas Kebudayaan dan Pariwisata/ *Culture and Tourism Service*
28. Samsat/
29. Kantor POS Manado/ *Manado POS Office*
30. Pengadilan Agama Tondano / *Religious Court Tondano*
31. Dinas Tenaga Kerja dan Transmigrasi Kabupaten Minahasa/ *Labor Services of Minahasa Regency*
32. Badan Penanggulangan Bencana Daerah Kabupaten Minahasa/ *Minahasa Regency Regional Disaster Management Agency*
33. PDAM Kabupaten Minahasa/ *Local Water Company of Minahasa*
34. Kejaksaan Negeri Minahasa/ *Minahasa State Prosecutor*
35. Dinas Kominfo Kabupaten Minahasa/ *Minahasa Regency Communication and Information Office*



# PETA WILAYAH KABUPATEN MINAHASA MAP OF MINAHASA REGENCY



**PETA WILAYAH  
KABUPATEN MINAHASA  
PROVINSI SULAWESI UTARA  
TAHUN 2012**

Skala 1: 100.000

0 10 20 30 40 50 Kilometers

0 10 20 30 40 50 Miles

**Legenda**

**Sifat Administratif**

- Batas Provinsi
- Batas Kabupaten/Kota
- Batas Kecamatan

**Kecamatan**

- 001. LANGOWANI TIMUR
- 002. LANGOWANI BARAT
- 003. LANGOWANI UTARA
- 004. LANGOWANI SELATAN
- 101. TOMPASO
- 102. TOMPASO BARAT
- 103. KAMANGSONG
- 104. KAMANGSONG BARAT
- 105. KAMANGSONG UTARA
- 106. SONDE
- 107. TOMASARI
- 108. TOMASARI TIMUR
- 109. PALELENG
- 110. TOMBALU
- 111. TOMBALU BARAT
- 112. TONDANO BARAT
- 113. TONDANO SELATAN
- 114. KAKKAKEN
- 201. MAKAS BARAT
- 202. MAKAS
- 203. MAKAS TIMUR
- 204. KOUAI
- 205. TONDANO UTARA
- 206. TONDANO UTARA

**Republik Indonesia**

**Provinsi Sulawesi Utara**

**Kabupaten Minahasa**

Skala 1: 720.000

0 10 20 30 40 50 Kilometers

0 10 20 30 40 50 Miles



**KEPALA BPS KABUPATEN MINAHASA**  
**CHIEF STATISTICIAN OF MINAHASA REGENCY**



**LEOPOLD RICHARD RAWUNG, SE**





## KATA PENGANTAR

Kabupaten Minahasa Dalam Angka 2022 merupakan publikasi tahunan yang diterbitkan oleh BPS Kabupaten Minahasa. Disadari bahwa publikasi ini belum sepenuhnya memenuhi harapan pihak pemakai data khususnya para perencana, namun diharapkan dapat membantu melengkapi penyusunan rencana pembangunan di Kabupaten Minahasa.

Publikasi ini dapat terwujud berkat kerja sama dan bantuan dari berbagai pihak baik instansi pemerintah maupun swasta. Kepada semua pihak yang telah memberikan bantuan disampaikan penghargaan dan terima kasih yang sebesar-besarnya.

Walaupun publikasi ini telah disiapkan sebaik-baiknya, namun disadari masih ada kekurangan dan kesalahan yang terjadi. Untuk perbaikan publikasi ini, tanggapan dan saran yang bersifat konstruktif dari para pemakai sangat diharapkan.

Minahasa, Februari 2022  
Kepala BPS  
Kabupaten Minahasa



**Leopold Richard Rawung**



## **PREFACE**

*Minahasa Regency in Figures 2022 is an annual publication written by BPS Regency of Minahasa. Honestly, this publication has not perfect yet and has not filled the user's hope, especially for the planners yet, but hopefully it can help to equip compilation of development planning in this new regency.*

*This comprehensive publication has been made possible with the assistance and contribution from several governmental institutions and private organizations. To all parties who have been involved in the preparation of this publication, I would like to express my sincerest appreciation and gratitude.*

*Comments and constructive suggestions for the improvement of this publication are always welcome.*

*Minahasa , February 2022  
Chief Statistician of  
Minahasa Regency*



**Leopold Richard Rawung, SE**

## DAFTAR ISI / CONTENTS

	Halaman <i>Page</i>
Kata Pengantar/ <i>Preface</i> .....	xi
Daftar Isi/ <i>Contents</i> .....	xiii
Daftar Tabel/ <i>List of Tables</i> .....	xv
Daftar Gambar/ <i>List of Figures</i> .....	xxxv
Daftar Singkatan/ <i>List of Abbreviations</i> .....	xxxix
Statistik Kunci/ <i>Key Statistics</i> .....	xli
1. Geografi dan Iklim/ <i>Geography and Climate</i> .....	1
2. Pemerintahan/ <i>Government</i> .....	13
3. Penduduk dan Ketenagakerjaan/ <i>Population and Employment</i> .....	33
4. Sosial dan Kesejahteraan Rakyat/ <i>Social and Welfare</i> .....	58
5. Pertanian, Kehutanan, Peternakan, dan Perikanan/ <i>Agriculture, Forestry, Livestock, and Fishery</i> .....	145
6. Industri, Pertambangan, dan Energi/ <i>Industry, Mining, and Energy</i> .....	225
7. Pariwisata/ <i>Tourism</i> .....	241
8. Transportasi dan Komunikasi/ <i>Transportation and Communication</i> .....	253
9. Perbankan, Koperasi, dan Harga-harga/ <i>Banking, Cooperative, dan Prices</i> .....	267
10. Pengeluaran Penduduk/ <i>Population Expenditure</i> .....	277
11. Perdagangan/ <i>Trade</i> .....	287
12. Sistem Neraca Regional/ <i>System of Regional Accounts</i> .....	293
13. Perbandingan Antar Kabupaten/Kota/ <i>Regency/Municipal Comparison</i> .....	311





## DAFTAR TABEL/LIST OF TABLES

Halaman  
Page

<b>1.</b>	<b>GEOGRAFI DAN IKLIM/GEOGRAPHY AND CLIMATE</b>	
<b>1.1</b>	<b>KEADAAN GEOGRAFI</b>	
	<b>GEOGRAPHY CONDITION</b>	
1.1.1	Luas Daerah dan Jumlah Pulau Menurut Kecamatan di Kabupaten Minahasa, 2021 <i>Total Area and Number of Islands by Subdistrict in Minahasa Regency, 2021</i> .....	8
1.1.2	Tinggi Wilayah dan Jarak ke Ibukota Kabupaten/Kota Menurut Kecamatan di Kabupaten Minahasa, 2021 <i>Altitude and Distance to the Capital of Regency by Subdistrict in Minahasa Regency, 2021</i> .....	10
<b>2.</b>	<b>PEMERINTAHAN/GOVERNMENT</b>	
<b>2.1</b>	<b>WILAYAH ADMINISTRATIF</b>	
	<b>ADMINISTRATIVE AREA</b>	
2.1.1	Jumlah Desa <sup>1</sup> /Kelurahan Menurut Kecamatan di Kabupaten Minahasa, 2017–2021 <i>Number of Villages<sup>1</sup>/Kelurahan by Subdistrict in Minahasa Regency, 2017–2021</i> .....	18
<b>2.2</b>	<b>DEWAN PERWAKILAN RAKYAT DAERAH</b>	
	<b>REGIONAL HOUSE OF REPRESENTATIVE</b>	
2.2.1	Jumlah Anggota Dewan Perwakilan Rakyat Daerah Menurut Partai Politik dan Jenis Kelamin di Kabupaten Minahasa, 2021 <i>Number of Regional House of Representatives's Members by Political Parties and Sex in Minahasa Regency 2021</i> .....	19
<b>2.3</b>	<b>SUMBER DAYA MANUSIA</b>	
	<b>HUMAN RESOURCES</b>	
2.3.1	Jumlah Pegawai Negeri Sipil Menurut Jabatan dan Jenis Kelamin di Kabupaten Minahasa, Desember 2020 dan Desember 2021 <i>Number of Civil Servants by Occupation and Sex in Minahasa Regency, December 2020 dan December 2021</i> .....	20

2.3.2	Jumlah Pegawai Negeri Sipil Menurut Tingkat Pendidikan dan Jenis Kelamin di Kabupaten Minahasa, Desember 2020 dan Desember 2021 <i>Number of Civil Servants by Educational Level and Sex in Minahasa Regency, Desember 2020 dan Desember 2021</i> .....	22
2.3.3	Jumlah Pegawai Negeri Sipil Menurut Tingkat Kepangkatan dan Jenis Kelamin di Kabupaten Minahasa, Desember 2020 dan Desember 2021 <i>Number of Civil Servants by Hierarchy and Sex in Minahasa Regency, Desember 2020 dan Desember 2021</i> .....	24
<b>2.4</b>	<b>KEUANGAN PEMERINTAH</b> <b>GOVERNMENT FINANCE</b>	
2.4.1	Realisasi Pendapatan Pemerintah Kabupaten Minahasa Menurut Jenis Pendapatan (ribu rupiah), 2018–2021 <i>Actual Minahasa Regency Government Revenues by Kind of Revenues (thousand rupiahs), 2018–2021</i> .....	26
2.4.2	Realisasi Belanja Pemerintah Kabupaten Minahasa Menurut Jenis Belanja (ribu rupiah), 2018–2021 <i>Actual Minahasa Regency Government Expenditures by Kind of Expenditures (thousand rupiahs), 2018–2021</i> .....	28
<b>3.</b>	<b>PENDUDUK DAN KETENAGAKERJAAN/</b> <b>POPULATION AND EMPLOYMENT</b>	
<b>3.1</b>	<b>PENDUDUK</b> <b>POPULATION</b>	
3.1.1	Penduduk, Laju Pertumbuhan Penduduk per Tahun, Distribusi Persentase Penduduk, Kepadatan Penduduk, Rasio Jenis Kelamin	

	Penduduk Menurut Kecamatan di Kabupaten Minahasa, 2021 <i>Population, Annual Population Growth Rate, Percentage Distribution of Population, Population Density, and Population Sex Ratio by Subdistrict in Minahasa Regency, 2021</i> .....	40
3.1.2	Jumlah Penduduk Menurut Kelompok Umur dan Jenis Kelamin di Kabupaten Minahasa, 2021 <i>Population by Age Groups and Sex in Minahasa Regency, 2021</i> .....	43
3.1.3	Jumlah Penerbitan Akte Menurut Jenis dan Bulan di Kabupaten Minahasa, 2021 <i>Number of Issuance of Certificate by Type and Month in Minahasa Regency, 2021</i> .....	44
3.1.4	Jumlah Pencetakan eKTP Menurut Bulan di Kabupaten Minahasa, 2021 <i>Number of Electronic Identity Card Printing by Month in Minahasa Regency, 2021</i> .....	45
3.1.5	Jumlah Pencetakan eKTP Menurut Kecamatan di Kabupaten Minahasa, 2021 <i>Number of Electronic Identity Card Printing by Subdistrict in Minahasa Regency, 2021</i> .....	46
<b>3.2</b>	<b>KETENAGAKERJAAN</b>	
	<b>EMPLOYMENT</b>	
3.2.1	Jumlah Penduduk Berumur 15 Tahun Keatas Menurut Jenis Kegiatan Selama Seminggu yang Lalu dan Jenis Kelamin di Kabupaten Minahasa, 2021 <i>Population Aged 15 Years and Over by Type of Activity During The Previous Week and Sex in Minahasa Regency, 2021</i> .....	47
3.2.2	Penduduk Berumur 15 Tahun ke Atas Menurut Pendidikan Tertinggi yang Ditamatkan dan Jenis Kegiatan Selama Seminggu yang Lalu di Kabupaten/ Minahasa, 2021 <i>Population 15 Years of Age and Over by Educational Attainment and Type of Activity During the Previous Week in Minahasa Regency, 2021</i> .....	48
3.2.3	Penduduk Berumur 15 Tahun Ke Atas yang Bekerja Selama Seminggu yang Lalu Menurut Status Pekerjaan	

	Utama dan Jenis Kelamin di Kabupaten Minahasa, 2021 <i>Population 15 Years of Age and Over who Worked During The Previous Week by Main Employment Status and Sex in Minahasa Regency, 2021</i> .....	50
3.2.4	Penduduk Berumur 15 Tahun Ke Atas yang Bekerja Selama Seminggu yang Lalu Menurut Pendidikan Tertinggi yang Ditamatkan dan Jenis Kelamin di Kabupaten Minahasa, 2021 <i>Population 15 Years of Age and Over who Worked During The Previous Week by Educational Attainment and Sex in Minahasa Regency, 2021</i> .....	51
3.2.5	Penduduk Berumur 15 Tahun Ke Atas yang Bekerja Selama Seminggu yang Lalu Menurut Lapangan Pekerjaan Utama (3 Sektor) dan Jenis Kelamin di Kabupaten Minahasa, 2021 <i>Population 15 Years of Age and Over who Worked During The Previous Week by Main Industry (3 Sectors) and Sex in Minahasa Regency, 2021</i> .....	52
3.2.6	Pengangguran Terbuka Menurut Pendidikan Tertinggi yang Ditamatkan dan Jenis Kelamin di Kabupaten Minahasa, 2021 <i>Unemployment by Educational Attainment and Sex in Minahasa Regency, 2021</i> .....	53
3.2.7	Jumlah Pencari Kerja Terdaftar menurut Pendidikan Tertinggi yang Ditamatkan dan Jenis Kelamin di Kabupaten Minahasa, 2021 <i>Population of Job Seeker Registered by Educational Attainment and Sex in Minahasa Regency, 2021</i> .....	54
<b>4.</b>	<b>SOSIAL DAN KESEJAHTERAAN RAKYAT/SOCIAL AND WELFARE</b>	
<b>4.1</b>	<b>PENDIDIKAN</b>	
	<b>EDUCATION</b>	
4.1.1	Jumlah Sekolah, Guru, dan Murid Taman Kanak-Kanak (TK) di Bawah Kementerian Pendidikan dan Kebudayaan Menurut Kecamatan di Kabupaten Minahasa, 2020/2021 dan 2021/2022	

	<i>Number of Schools, Teachers, and Pupils in Kindergarten Under The Ministry of Education and Culture by Subdistrict in Minahasa Regency, 2020/2021 and 2021/2022</i> .....	66
4.1.2	Jumlah Sekolah, Guru, dan Murid Raudatul Athfal (RA) di Bawah Kementerian Agama Menurut Kecamatan di Kabupaten Minahasa, 2019/2020 dan 2020/2021 <i>Number of Schools, Teachers, and Pupils in Raudatul Athfal (RA) Under The Ministry of Religious Affairs by Subdistrict in Minahasa Regency, 2019/2020 and 2020/2021</i> .....	69
4.1.3	Jumlah Sekolah, Guru, dan Murid Sekolah Dasar (SD) di Bawah Kementerian Pendidikan dan Kebudayaan Menurut Kecamatan di Kabupaten Minahasa, 2020/2021 dan 2021/2022 <i>Number of Schools, Teachers, and Pupils in Primary Schools Under The Ministry of Education and Culture by Subdistrict in Minahasa Regency, 2020/2021 and 2021/2022</i> .....	70
4.1.4	Jumlah Sekolah, Guru, dan Murid Madrasah Ibtidaiyah (MI) di Bawah Kementerian Agama Menurut Kecamatan Menurut Kecamatan di Kabupaten Minahasa, 2019/2020 dan 2020/2021 <i>Number of Schools, Teachers, and Pupils in Madrasah Ibtidaiyah (MI) Under The Ministry of Religious Affairs by Subdistrict in Minahasa Regency, 2019/2020 and 2020/2021</i> .....	73
4.1.5	Jumlah Sekolah, Guru, dan Murid Sekolah Menengah Pertama (SMP) di Bawah Kementerian Pendidikan dan Kebudayaan Menurut Kecamatan di Kabupaten Minahasa, 2019/2020 dan 2020/2022 <i>Number of Schools, Teachers, and Pupils in Junior High Schools Under The Ministry of Education and Culture by Subdistrict in Minahasa Regency, 2019/2020 and 2020/2021</i> .....	76
4.1.6	Jumlah Sekolah, Guru, dan Murid Madrasah Tsanawiyah (MTs) di Bawah Kementerian Agama Menurut Kecamatan di Kabupaten Minahasa, 2019/2020 dan 2020/2021 <i>Number of Schools, Teachers, and Pupils in Madrasah Tsanawiyah (MTs) Under The Ministry of Religious Affairs by Subdistrict in Minahasa Regency, 2019/2020 and 2020/2021</i> .....	79
4.1.7	Jumlah Sekolah, Guru, dan Murid Sekolah Menengah Atas (SMA)	

	di Bawah Kementerian Pendidikan dan Kebudayaan Menurut Kecamatan di Kabupaten Minahasa, 2020/2021 dan 2021/2022 <i>Number of Schools, Teachers, and Pupils in Senior High Schools Under The Ministry of Education and Culture by Subdistrict in Minahasa Regency, 2020/2021 and 2021/2022</i> .....	82
4.1.8	Jumlah Sekolah, Guru, dan Murid Sekolah Menengah Kejuruan (SMK) di Bawah Kementerian Pendidikan dan Kebudayaan Menurut Kecamatan di Kabupaten Minahasa, 2020/2021 dan 2021/2022 <i>Number of Schools, Teachers, and Pupils in Vocational High Schools Under The Ministry of Education and Culture by Subdistrict in Minahasa Regency, 2020/2021 and 2021/2022</i> .....	85
4.1.9	Jumlah Sekolah, Guru, dan Murid Madrasah Aliyah (MA) di Bawah Kementerian Agama Menurut Kecamatan di Kabupaten Minahasa, 2019/2020 dan 2020/2021 <i>Number of Schools, Teachers, and Pupils in Madrasah Aliyah (MA) Under the Ministry of Religious Affairs by Subdistrict in Minahasa Regency, 2019/2020 and 2020/2021</i> .....	88
4.1.10	Jumlah Desa <sup>1</sup> /Kelurahan yang Memiliki Fasilitas Sekolah Menurut Kecamatan dan Tingkat Pendidikan di Kabupaten Minahasa, 2019–2021 <i>Number of Villages<sup>1</sup>/Kelurahan Having Educational Facilities by Subdistrict and Educational Level in Minahasa Regency, 2019–2021</i> ....	91
4.1.11	Angka Partisipasi Murni (APM) dan Angka Partisipasi Kasar (APK) Menurut Jenjang Pendidikan di Kabupaten Minahasa, 2020 dan 2021 <i>Net Participation Rates and Gross Participation Rates by Educational Level in Minahasa Regency, 2020 and 2021</i> .....	96
4.1.12	Persentase Penduduk Berumur 15 Tahun ke Atas yang Melek Huruf Menurut Kelompok Umur di Kabupaten Minahasa, 2020 dan 2021 <i>Percentage of Literate People Aged 15 Years and Over by Age Group in Minahasa Regency, 2020 and 2021</i> .....	97
4.1.13	Jumlah Mahasiswa Menurut Fakultas pada Universitas Negeri Manado Tahun 2021/2022 <i>Number of Students by Faculty in Manado State University, 2021/2022</i>	98
4.1.14	Jumlah Lulusan Menurut Fakultas pada Universitas Negeri Manado Tahun 2020/2021 <i>Number of Graduates by Faculty in Manado State University,</i>	

	Halaman Page
2020/2021.....	99
4.1.15 Jumlah Program Studi Menurut Fakultas pada universitas Negeri Manado, 2019-2021 <i>Number of Study Program by Faculty in Manado State University, 2019-2021.....</i>	100
4.1.16 Jumlah Dosen Menurut Fakultas pada Universitas Negeri Manado, 2021/2022 <i>Number of Lecturers by Faculty in Manado State University, 2021/2022 .....</i>	101
4.1.17 Jumlah Tenaga Administrasi pada Universitas Negeri Manado, 2021/2022 <i>Number of Administrative Personnels in Manado State University, 2021/2022 .....</i>	102
4.1.18 Jumlah Mahasiswa Institut Pemerintahan Dalam Negeri Menurut Tingkat dan Jenis Kelamin, 2021 <i>Number of Students of Institute of Public Administration by Level and Sex, 2021 .....</i>	103
4.1.19 Jumlah Dosen Institut Pemerintahan Dalam Negeri Menurut Pendidikan dan Jenis Kelamin, 2021 <i>Number of Lecturers of Institute of Public Administration by Education and Sex, 2021 .....</i>	104
4.1.20 Jumlah Tenaga Administrasi Institut Pemerintahan Dalam Negeri Menurut Status dan Jenis Kelamin, 2021 <i>Number of Administrative Personnels of Institute of Public Administration by Status and Sex, 2021 .....</i>	105
4.1.21 Jumlah Koleksi di Perpustakaan Daerah Kabupaten Minahasa, 2021 <i>Number of Collection of Minahasa Local Library, 2021 .....</i>	106
<b>4.2 KESEHATAN .....</b>	
<b>HEALTH</b>	
4.2.1 Jumlah Desa <sup>1</sup> /Kelurahan Yang Memiliki Sarana Kesehatan Menurut Kecamatan di Kabupaten Minahasa, 2020 <i>Number of Villages<sup>1</sup>/Kelurahan Having Health Facilities by Subdistrict in Minahasa Regency, 2020.....</i>	107

4.2.2	Jumlah Tenaga Kesehatan Menurut Kecamatan di Kabupaten Minahasa, 2021 <i>Number of Medical Personnel by Subdistrict in Minahasa Regency, 2021 .....</i>	113
4.2.3	Jumlah Rumah Sakit Umum, Rumah Sakit Khusus, Puskesmas, Klinik Pratama, dan Posyandu Menurut Kecamatan di Kabupaten Minahasa, 2020 dan 2021 <i>Number of General Hospital, Specialized Hospital, Public Health Center, Primary Clinic, and Integrated Health Post by Subdistrict in Minahasa Regency, 2020 and 2021 .....</i>	115
4.2.4	Jumlah Kunjungan Rawat Jalan Menurut Bulan di RSUD Sam Ratulangi, 2020 dan 2021 <i>Number of Outpatient Visits by Month at Sam Ratulangi Hospital, 2020 and 2021 .....</i>	118
4.2.5	Jumlah Kunjungan Rawat Jalan Menurut Klinik di RSUD Sam Ratulangi, 2020 dan 2021 <i>Number of Outpatient Visits by Clinic at Sam Ratulangi Hospital, 2020 and 2021 .....</i>	119
4.2.6	Jumlah Pasien Rawat Inap di RSUD Sam Ratulangi Menurut Bulan, 2020 dan 2021 <i>Number of Inpatient Care by Month at Sam Ratulangi Hospital, 2020 and 2021 .....</i>	120
4.2.7	Jumlah Dokter Menurut Klinik di RSUD Sam Ratulangi, 2020 dan 2021 <i>Number of Doctors by Clinic in Sam Ratulangi Hospital, 2020 and 2021 .....</i>	121
4.2.8	Jumlah Tempat Tidur Menurut Jenis Ruang Rawat Inap di RSUD Sam Ratulangi, 2020 dan 2021 <i>Number of Beds by Kind of Room in Sam Ratulangi Hospital, 2020 and 2021 .....</i>	122
4.2.9	Jumlah PUS Peserta KB Menurut Jalur Pelayanan dan Kecamatan di Kabupaten Minahasa, 2021 <i>Number of Childbearing Age Couple Family Planning Participants by Service and Subdistrict in Minahasa Regency, 2021 .....</i>	123
4.2.10	Jumlah Wanita Usia Subur Menurut Kelompok Umur dan Kecamatan di Kabupaten Minahasa, 2021 <i>Number of Childbearing Age Women by Age Groups and Subdistrict</i>	



	Halaman Page
<i>in Minahasa Regency, 2021</i> .....	124
4.2.11 Jumlah Pasangan Usia Subur Bukan Peserta KB Menurut Alasan Tidak Ber-KB dan Kecamatan di Kabupaten Minahasa, 2021 <i>Number of Childbearing Age Couple non Family Planning Participants by Reasons and Subdistrict in Minahasa Regency, 2021</i> ....	125
<b>4.3 AGAMA DAN SOSIAL LAINNYA</b> <b>RELIGION AND OTHER SOCIAL AFFAIRS</b>	
4.3.1 Jumlah Penduduk Menurut Kecamatan dan Agama yang Dianut di Kabupaten Minahasa, 2021 <i>Population by Subdistrict and Religion in Minahasa Regency, 2021</i> .....	126
4.3.2 Jumlah Tempat Peribadatan Menurut Kecamatan di Kabupaten Minahasa, 2021 <i>Number of Places of Worship by Subdistrict in Minahasa Regency, 2021</i> .....	127
4.3.3 Jumlah Desa <sup>1</sup> /Kelurahan yang Mengalami Bencana Alam <sup>2</sup> Menurut Kecamatan di Kabupaten Minahasa, 2015, 2019, dan 2020 <i>Number of Villages<sup>1</sup>/Kelurahan that Had Natural Disaster<sup>2</sup> by Subdistrict in Minahasa Regency, 2015, 2019, dan 2020</i> .....	128
4.3.4 Jumlah SIM Baru yang dikeluarkan Menurut Jenis SIM dan Bulan di Kabupaten Minahasa, 2021 <i>Number of New Driving Licenses Issued by Type and Month in Minahasa Regency, 2021</i> .....	131
4.3.5 Jumlah Pelaku Pelanggaran Lalulintas Menurut Jenis Kelamin dan Bulan di Kabupaten Minahasa, 2021 <i>Number of Traffic Violators by Sex and Month in Minahasa Regency, 2021</i> .....	132
4.3.6 Jumlah Pelaku Pelanggaran Lalulintas dengan Tilang Menurut Profesi dan Bulan di Kabupaten Minahasa, 2021 <i>Number of Traffic Violators with Tickets by Profession and Month in Minahasa Regency, 2021</i> .....	133
4.3.7 Jumlah Pelaku Pelanggaran Lalulintas dengan Tilang Menurut Pendidikan dan Bulan di Kabupaten Minahasa, 2021 <i>Number of Traffic Violators with Tickets by Education and Month in Minahasa Regency, 2021</i> .....	135
4.3.8 Jumlah Pelaku Pelanggaran Lalulintas dengan Tilang Menurut	

	Kelompok Umur dan Bulan di Kabupaten Minahasa, 2021 <i>Number of Traffic Violators with Tickets by Age Groups and Month in Minahasa Regency, 2021</i> .....	136
4.3.9	Jumlah Pelaku Pelanggaran Lalulintas dengan Tilang Menurut Waktu Tilang dan Bulan di Kabupaten Minahasa, 2021 <i>Number of Traffic Violators with Tickets by Time of Offenses and Month in Minahasa Regency, 2021</i> .....	137
4.3.10	Jumlah Pelaku Pelanggaran Lalulintas dengan Tilang Menurut Waktu Tilang dan Bulan di Kabupaten Minahasa, 2021 <i>Number of Traffic Violators with Tickets by Time of Offenses and Month in Minahasa Regency, 2021</i> .....	138
4.3.11	Jumlah Pemilih pada Pemilihan Gubernur Sulawesi Utara Menurut Kecamatan dan Jenis Kelamin di Kabupaten Minahasa, 2021 <i>Number of Voters in the Election for the Governor of Sulawesi Utara by Subdistrict and Sex in Minahasa Regency, 2021</i> .....	139
4.3.12	Banyaknya Perkara Pidana, Perdata Gugatan, Perdata Permohonan dan Perdata Sederhana di Pengadilan Negeri Tondano di Kabupaten Minahasa, 2021 <i>Number of Criminal Case, Civil Case Lawsuit, Application Civil Case and Simple Civil Case in District Court of Tondano in Minahasa Regency, 2021</i> .....	140
4.3.13	Banyaknya Perkara yang Diterima oleh Pengadilan Agama Tondano Menurut Jenisnya di Kabupaten Minahasa, 2020-2021 <i>Number of Case Received by Religious Court Tondano by Type in Minahasa Regency, 2020-2021</i> .....	141
4.3.14	Banyaknya Perkara yang Diterima oleh Pengadilan Agama Tondano Menurut Bulan di Kabupaten Minahasa, 2021 <i>Number of Case Received by Religious Court Tondano by Month in Minahasa Regency, 2021</i> .....	142
4.3.15	Banyaknya Perkara Pidana Khusus/Umum yang Dilaporkan dan Diselesaikan menurut Tindak Pidana dalam Wilayah Hukum Kejari Minahasa 2021 <i>Number of Case Received by Religious Court Tondano by Month in Minahasa Regency, 2021</i> .....	143

**4.4 KEMISKINAN**

**POVERTY**

4.4.1	Garis Kemiskinan, Jumlah, dan Persentase Penduduk Miskin di Kabupaten Minahasa, 2014–2021 <i>Poverty Line, Number, and Percentage of Poor People in Minahasa Regency, 2014–2021</i> .....	144
4.4.2	Indeks Kedalaman Kemiskinan dan Indeks Keparahan Kemiskinan di Kabupaten Minahasa, 2014–2021 <i>Poverty Gap Index and Poverty Severity Index in Minahasa Regency, 2014–2021</i> .....	145

**5. PERTANIAN, KEHUTANAN, PETERNAKAN, DAN PERIKANAN/  
AGRICULTURE, FORESTRY, LIVESTOCK, AND FISHERY**

**5.1 HORTIKULTURA**

**HORTICULTURE**

5.1.1	Luas Panen Tanaman Sayuran Menurut Kecamatan dan Jenis Tanaman di Kabupaten Minahasa (ha), 2020 dan 2021* <i>Harvested Area of Vegetables by Subdistrict and Kind of Plant in MInahasa Regency (ha), 2020 and 2021*</i> .....	156
5.1.2	Produksi Tanaman Sayuran Menurut Kecamatan dan Jenis Tanaman di Kabupaten Minahasa (kuintal), 2020 dan 2021* <i>Production of Vegetables by Subdistrict and Kind of Plant in Minahasa Regency (quintal), 2020 and 2021*</i> .....	165
5.1.3	Luas Panen Tanaman Sayuran dan Buah-buahan Semusim Menurut Jenis Tanaman di Kabupaten Minahasa (ha), 2019–2021* <i>Harvested Area of Seasonal Vegetables and Fruits by Kind of Plant in Minahasa Regency (ha), 2019–2021*</i> .....	174
5.1.4	Produksi Tanaman Sayuran dan Buah-buahan Semusim Menurut Jenis Tanaman di Kabupaten Minahasa (kuintal), 2019–2021* <i>Production of Seasonal Vegetables and Fruits by Kind of Plant in Minahasa Regency (quintal), 2019–2021*</i> .....	175
5.1.5	Luas Panen Tanaman Biofarmaka Menurut Kecamatan dan	

	Jenis Tanaman di Kabupaten Minahasa (m <sup>2</sup> ), 2020 dan 2021* <i>Harvested Area of Medicinal Plants by Subdistrict and Kind of Plant in Minahasa Regency (m<sup>2</sup>), 2020 and 2021*</i> .....	176
5.1.6	Produksi Tanaman Biofarmaka Menurut Kecamatan dan Jenis Tanaman di Kabupaten Minahasa (kg), 2020 and 2021 <i>Production of Medicinal Plants by Subdistrict and Kind of Plant in Minahasa Regency (kg), 2020 and 2021</i> .....	179
5.1.7	Luas Panen Tanaman Biofarmaka Menurut Jenis Tanaman di Kabupaten Minahasa(m <sup>2</sup> ), 2019–2021 <i>Harvested Area of Medicinal Plants by Kind of Plant in Minahasa Regency(m<sup>2</sup>), 2019–2021</i> .....	182
5.1.8	Produksi Tanaman Biofarmaka Menurut Jenis Tanaman di Kabupaten Minahasa (kg), 2018–2021 <i>Production of Medicinal Plants by Kind of Plant in Minahasa Regency (kg),2018–2021</i> .....	183
5.1.9	Luas Panen Tanaman Hias Menurut Kecamatan dan Jenis Tanaman di Kabupaten Minahasa (m <sup>2</sup> ), 2020 and 2021 <i>Harvested Area of Ornamental Plants by Subdistrict and Kind of Plant in Minahasa Regency (m<sup>2</sup>), 2020 and 2021</i> .....	184
5.1.10	Produksi Tanaman Hias Menurut Kecamatan dan Jenis Tanaman di Kabupaten Minahasa (tangkai), 2020 and 2021 <i>Production of Ornamental Plants by Subdistrict and Kind of Plant in Minahasa Regency(stalks), 2020 and 2021</i> .....	196
5.1.11	Luas Panen Tanaman Hias Menurut Jenis Tanaman di Kabupaten Minahasa (m <sup>2</sup> ), 2019–2021 <i>Harvested Area of Ornamental Plants by Kind of Plant in Minahasa Regency (m<sup>2</sup>), 2019–2021</i> .....	204
5.1.12	Produksi Tanaman Hias Menurut Jenis Tanaman di Kabupaten Minahasa (tangkai), 2019–2021 <i>Production of Ornamental Plants by Kind of Plant n Minahasa Regency (stalks), 2019–2021</i> .....	205
5.1.13	Produksi Buah-buahan Menurut Kecamatan dan Jenis Tanaman di Kabupaten Minahasa(kuintal), 2020 and 2021 <i>Production of Fruits by Subdistrict and Kind of Plant in Minahasa Regency(kuintal), 2020 and 2021</i> .....	206

5.1.14	Produksi Buah–Buahan dan Sayuran Tahunan Menurut Jenis Tanaman di Kabupaten Minahasa (kuintal), 2019–2021 <i>Production of Annual Fruits and Vegetables by Kind of Plant in Minahasa Regency (quintal), 2019–2021</i> .....	215
<b>5.2</b>	<b>PERKEBUNAN</b> <b>ESTATE CROPS</b>	
5.2.1	Luas Areal Tanaman Perkebunan Menurut Kecamatan dan Jenis Tanaman di Kabupaten Minahasa (ribu ha), 2020 dan 2021 <i>Planted Area of Estate Crops by Subdistrict and Type of Crops in Minahasa Regency (thousand ha), 2020 and 2021</i> .....	217
5.2.2	Produksi Perkebunan Menurut Kecamatan dan Jenis Tanaman di Kabupaten Minahasa (ribu ton), 2020 dan 2021 <i>Production of Estate by Subdistrict and Type of Crops in Minahasa Regency (thousand ton), 2020 and 2021</i> .....	221
5.2.3	Luas Tanam (ha) dan Produktivitas (kg/ha) Cengkeh, Pala, dan Vanili Menurut Kecamatan di Kabupaten Minahasa, 2021 <i>Planted Area (ha) and Productivity (kg/ha) of Cloves, Nutmeg and Vanilla by Subdistrict in Minahasa Regency, 2021</i> .....	225
<b>5.3</b>	<b>PETERNAKAN</b> <b>LIVESTOCK</b>	
5.3.1	Populasi Ternak Menurut Kecamatan di Kabupaten Minahasa, 2021 <i>Livestock Population by Subdistrict in Minahasa Regency, 2021</i> .....	226
5.3.2	Populasi Unggas Menurut Kecamatan di Kabupaten Minahasa, 2021 <i>Poultry Population by Subdistrict in Minahasa Regency, 2021</i> .....	228
<b>5.4</b>	<b>PERIKANAN</b> <b>FISHERY</b>	
5.4.1	Jumlah Pelaku Usaha Perikanan Budidaya Menurut Kecamatan dan Sarana di Kabupaten Minahasa, 2021 <i>Number of Cultivated Fishery Business Actors by Subdistrict and Facilities in Minahasa Regency, 2021</i> .....	230
5.4.2	Produksi Perikanan Budidaya Menurut Kecamatan dan Sarana di Kabupaten Minahasa (ton), 2021 <i>Production of Cultivated Fishery by District and Facilities in Minahasa Regency (tons), 2021</i> .....	231

5.4.3	Produksi Perikanan Tangkap Menurut Kecamatan dan Sarana di Kabupaten Minahasa (ton), 2021 <i>Fishery Production by District and Facilities in Minahasa Regency (tons), 2021</i>	232
5.4.4	Jumlah Rumah Tangga Perikanan Budidaya dan Perikanan Tangkap Menurut Kecamatan di Kabupaten Minahasa, 2021 <i>Number of Aquaculture and Capture Fisheries Households by District in Minahasa Regency, 2021</i> .....	234
<b>6.</b>	<b>INDUSTRI, PERTAMBANGAN, DAN ENERGI/ INDUSTRY, MINING, AND ENERGY</b>	
<b>6.1</b>	<b>ENERGI ENERGY</b>	
6.1.1	Daya Terpasang, Produksi, dan Distribusi Listrik PT. PLN (Persero) pada Cabang/Ranting PLN Menurut Kecamatan di Kabupaten Minahasa, 2021 <i>Installed Electricity Power, Production, and Distribution of PT. PLN (Persero) at PLN Branch by Subdistrict in Minahasa Regency, 2021</i> .....	241
6.1.2	Jumlah Pelanggan Listrik Menurut Kecamatan di Kabupaten Minahasa, 2017–2021 <i>Number of Electricity Customers by Subdistrict in Minahasa Regency, 2017–2021</i> .....	242
6.1.3	Jumlah Pelanggan dan Air yang Disalurkan Menurut Kecamatan di Kabupaten Minahasa, 2021 <i>Number of Customers and Distributed Water by Subdistrict in Minahasa Regency, 2021</i> .....	243
<b>6.2</b>	<b>INDUSTRI INDUSTRY</b>	
6.2.1	Jumlah Perusahaan, Tenaga Kerja, dan Nilai Produksi Menurut Jenis Industri Pangan di Kabupaten Minahasa, 2021 <i>Number of Establishment, Employees, and Production Value by Kind of Food Industry in Minahasa Regency, 2021</i> .....	244
6.2.2	Jumlah Perusahaan, Tenaga Kerja, dan Nilai Produksi Menurut Jenis Industri Sandang di Kabupaten Minahasa, 2021 <i>Number of Establishment, Employees, and Production Value by Kind of Clothing Industry in Minahasa Regency, 2021</i> .....	245
6.2.3	Jumlah Perusahaan, Tenaga Kerja, dan Nilai Produksi Menurut	

	Jenis Industri Kimia dan Bahan Bangunan di Kabupaten Minahasa, 2021 <i>Number of Establishment, Employees, and Production Value by Kind of Chemicals and Building Materials Industry in Minahasa Regency, 2021</i> .....	246
6.2.4	Jumlah Perusahaan, Tenaga Kerja, dan Nilai Produksi Menurut Jenis Industri Logam dan Elektronika di Kabupaten Minahasa, 2021 <i>Number of Establishment, Employees, and Production Value by Kind of Metals and Electronics Industry in Minahasa Regency, 2021</i> .....	247
6.2.5	Jumlah Perusahaan, Tenaga Kerja, dan Nilai Produksi Menurut Jenis Industri Kerajinan di Kabupaten Minahasa, 2021 <i>Number of Establishment, Employees, and Production Value by Kind of Crafts Industry in Minahasa Regency, 2021</i> .....	248
6.2.6	Realisasi Izin dan Rekomendasi menurut Jenis di Kabupaten Minahasa, 2021 <i>Realization of Permits and Recommendation by Type in Minahasa Regency, 2021</i> .....	249
<b>7.</b>	<b>PARIWISATA/TOURISM</b>	
7.1	Jumlah Rumah Makan/Restoran Menurut Kecamatan Kabupaten Minahasa, 2018–2021 <i>Number of Restaurants by Subdistrict Minahasa Regency, 2018–2021</i>	257
7.2	Jumlah Akomodasi Hotel dan Penginapan Lainnya Menurut Kecamatan Kabupaten Minahasa, 2020–2021 <i>Number of Hotels by Subdistrict in Minahasa Regency, 2020–2021</i> .....	258
7.3	Jumlah Tempat Wisata Menurut Kecamatan dan Jenis Wisata di Kabupaten Minahasa, 2021 <i>Number of Tourism Places by Subdistrict and Type of Tourism in Minahasa Regency, 2021</i> .....	259
7.4	Jumlah Wisatawan Mancanegara dan Domestik di Kabupaten Minahasa, 2012–2021 <i>Number of International and Domestic Visitors in Minahasa Regency, 2012–2021</i> .....	260
<b>8.</b>	<b>TRANSPORTASI DAN KOMUNIKASI/ TRANSPORTATION AND COMMUNICATION</b>	
<b>8.1</b>	<b>TRANSPORTASI TRANSPORTATION</b>	

8.1.1	Panjang Jalan <sup>1</sup> Menurut Tingkat Kewenangan Pemerintahan di Kabupaten Minahasa (km), 2019–2021 <i>Length of Roads<sup>1</sup> by Level of Government Authority in Minahasa Regency (km), 2019–2021</i> .....	269
8.1.2	Panjang Jalan Menurut Jenis Permukaan Jalan di Kabupaten Minahasa (km), 2019–2021 <i>Length of Roads by Type of Road Surface Minahasa Regency (km), 2019-2021</i> .....	270
8.1.3	Panjang Jalan Menurut Kondisi Jalan di Kabupaten Minahasa (km), 2019-2021 <i>Length of Roads by Condition of Roads in Minahasa Regency (km), 2019–2021</i> .....	271
8.1.4	Jumlah Kendaraan Bermotor Menurut Jenis Kendaraan di Kabupaten Minahasa, 2021 <i>Number of Motor Vehicles by Type of Vehicle in Minahasa Regency, 2021</i> .....	272
<b>8.2</b>	<b>KOMUNIKASI</b> <b>COMMUNICATION</b>	
8.2.1	Jumlah Kantor Pos Cabang, Kantor Pos Pembantu, dan Rumah Pos Menurut Kecamatan di Kabupaten Minahasa, 2021 <i>Number of Branch Post Offices, Post Offices Subsidiaries, and Mailing Houses by Subdistrict in Minahasa Regency, 2021</i> .....	273
8.2.2	Jumlah Perusahaan Pengguna Menara Telekomunikasi Menurut Kecamatan di Kabupaten Minahasa, 2021 <i>Number of Telecommunication Tower User Company by Subdistrict in Minahasa Regency, 2021</i> .....	274
<b>9.</b>	<b>PERBANKAN, KOPERASI, DAN HARGA-HARGA/</b> <b>BANKING, COOPERATIVE, AND PRICES</b>	
9.1	Jumlah Koperasi Aktif Menurut Kecamatan di Kabupaten Minahasa, 2018–2021 <i>Number of Active Cooperative by Subdistrict in Minahasa Regency, 2018–2021</i> .....	282
9.2	Jumlah Koperasi Menurut Jenis Koperasi dan Kecamatan di Kabupaten Minahasa, 2021	



	<i>Number of Cooperative by Kind of Cooperative and Subdistrict in Minahasa Regency, 2021</i> .....	283
9.3	Jumlah Kantor Bank Menurut Kelompok Bank di Kabupaten Minahasa, 2021 <i>Number of Bank Office by Groups of Bank in Minahasa Regency, 2021</i>	284
<b>10.</b>	<b>PENGELUARAN PENDUDUK/POPULATION EXPENDITURE</b>	
10.1	Rata-rata Pengeluaran per Kapita Sebulan Menurut Kelompok Komoditas (rupiah) di Kabupaten Minahasa, 2020 dan 2021 <i>Monthly Average Expenditure per Capita by Commodity Group (rupiahs) in Minahasa Regency, 2020 and 2021</i> .....	292
10.2	Persentase Pengeluaran per Kapita Sebulan Menurut Kelompok Komoditas di Kabupaten Minahasa, 2020 dan 2021 <i>Percentage of Monthly Expenditure per Capita by Commodity Group in Minahasa Regency, 2020 and 2021</i> .....	293
10.3	Persentase Penduduk Menurut Golongan Pengeluaran Per Kapita Sebulan di Kabupaten Minahasa, 2021 <i>Percentage of Population by Per Capita Spending Group a Month in Minahasa Regency, 2021</i> .....	294
<b>11.</b>	<b>PERDAGANGAN/TRADE</b>	
11.1	Jumlah Pasar Tradisional Menurut Kecamatan dan Jenis Bangunan di Kabupaten Minahasa, 2021 <i>Number of Traditional Markets by Subdistrict and Type of Building in Minahasa Regency, 2021</i> .....	301
<b>12.</b>	<b>SISTEM NERACA REGIONAL/SYSTEM OF REGIONAL ACCOUNTS</b>	
12.1.	Produk Domestik Regional Bruto Atas Dasar Harga Berlaku Menurut Lapangan Usaha di Kabupaten Minahasa (juta rupiah), 2017–2021 <i>Gross Regional Domestic Product at Current Market Prices by Industry in Minahasa Regency (million rupiahs), 2017–2021</i> .....	310
12.2	Produk Domestik Regional Bruto Atas Dasar Harga Konstan 2011 Menurut Lapangan Usaha	

	di Kabupaten Minahasa (juta rupiah), 2017–2021 <i>Gross Regional Domestic Product at 2011 Constant Market Prices by Industry in Minahasa Regency (million rupiahs), 2017–2021 .....</i>	312
12.3	Distribusi Persentase Produk Domestik Regional Bruto Atas Dasar Harga Berlaku Menurut Lapangan Usaha di Kabupaten Minahasa, 2017–2021 <i>Percentage Distribution of Gross Regional Domestic Product at Current Market Prices by Industry in Minahasa Regency, 2017–2021 ....</i>	314
12.4	Laju Pertumbuhan Produk Domestik Regional Bruto Atas Dasar Harga Konstan 2011 Menurut Lapangan Usaha di Kabupaten Minahasa (persen), 2017–2021 <i>Growth Rate of Gross Regional Domestic Product at 2011 Constant Market Prices by Industry in Minahasa Regency (percent), 2017–2021..</i>	316
12.5	Produk Domestik Regional Bruto Atas Dasar Harga Berlaku Menurut Jenis Pengeluaran di Kabupaten Minahasa (juta rupiah), 2017–2021 <i>Gross Regional Domestic Product at Current Market Prices by Type of Expenditure in Minahasa Regency (million rupiahs), 2017–2021.....</i>	318
12.6	Produk Domestik Regional Bruto Atas Dasar Harga Konstan 2011 Menurut Jenis Pengeluaran di Kabupaten Minahasa (juta rupiah), 2016–2020 <i>Gross Regional Domestic Product at 2011 Constant Market Prices by Type of Expenditure in Minahasa Regency (million rupiahs), 2017–2021 .....</i>	319
<b>13.</b>	<b>PERBANDINGAN ANTAR KABUPATEN/ KOTA/ REGENCY/MUNICIPAL COMPARISON</b>	
13.1	Jumlah Penduduk Menurut Kabupaten/Kota di Provinsi Sulawesi Utara (ribu), 2017–2021 <i>Population by Regency/Municipality in Sulawesi Utara Province (thousand), 2017–2021.....</i>	326
13.2	Laju Pertumbuhan Produk Domestik Regional Bruto Atas Dasar Harga Konstan 2011 Menurut Kabupaten/	

	Halaman Page	
	Kota di Provinsi Sulawesi Utara (persen), 2017–2021 <i>Rate of Growth of Gross Regional Domestic Products at Constant 2011 Prices by Regency/Municipality in Sulawesi Utara Province (percent), 2017–2021</i> .....	327
13.3	Jumlah Penduduk Miskin Menurut Kabupaten/ Kota di Provinsi Sulawesi Utara (ribu), 2017–2021 <i>Number of Poor Population by Regency/Municipality in Sulawesi Utara Province (thousand), 2017–2021</i> .....	328
13.4	Indeks Pembangunan Manusia Menurut Kabupaten/ Kota di Provinsi Sulawesi Utara, 2017–2021 <i>Human Development Index by Regency/Municipality in Sulawesi Utara Province, 2017–2021</i> .....	329

## DAFTAR GAMBAR/LIST OF FIGURES

	Halaman Page
1.1 Luas Daerah menurut Kecamatan (%), 2021 <i>Area of Subdistrict (%), 2021</i> .....	6
1.2 Jarak dari Ibukota Kecamatan ke Ibukota Kabupaten di Kabupaten Minahasa (km), 2021 <i>Distance between Subdistrict Capital and Regency Capital in Minahasa Regency (km), 2021</i> .....	7
2.1 Jumlah Desa/Kelurahan menurut Kecamatan, 2021 <i>Number of Villages by Subdistrict, 2021</i> .....	17
2.2 Jumlah Pegawai Negeri Sipil Menurut Jabatan, 2021 <i>Number of Civil Servants by Occupation, 2021</i> .....	18
3.1 Persentase Penduduk menurut Kecamatan (%), 2021 <i>Percentage of Population by Subdistrict (%), 2021</i> .....	41
3.2 Persentase Penduduk Laki-Laki dan Perempuan, 2021 <i>Percentage of Male and Female Population, 2021</i> .....	42
4.1 Jumlah Desa yang Memiliki Fasilitas Pendidikan Menurut Kecamatan, 2021 <i>Number of Villages has Education Facilities by Subdistrict, 2021</i> .....	67
4.2 Persentase Penduduk Miskin, 2017-2021 <i>Percentage of Poor Populations, 2017-2021</i> .....	68
5.1 Produksi Tanaman Hortikultura, 2020-2021 <i>Production of Horticulture Plants, 2020-2021</i> .....	153
5.2 Produksi Komoditas Unggulan Buah-buahan (kuintal), 2021 <i>Production of Leading Commodity Fruits (quintals), 2021</i> .....	154
6.1 Produksi Listrik, Terjual, Dipakai Sendiri, dan Susut/Hilang, 2021 <i>Electricity Production, Sold, Own Use, and Loss, 2021</i> .....	230
6.2 Jumlah Pelanggan Listrik PLN di Kabupaten Minahasa, 2017-2021 <i>NUmber of Electricity Consumers in Minahasa Regency, 2017-2021</i> .....	231
7.1 Jumlah Tempat Wisata Menurut Jenis, 2021 <i>Number of Tourism Object by Type, 2021</i> .....	246

7.2	Jumlah Wisatawan di Kabupaten Minahasa, 2017-2021 <i>Number of Tourist in Minahasa Regency, 2017-2021</i> .....	247
8.1	Persentase Panjang Jalan Menurut Kondisi di Kabupaten Minahasa, 2021 <i>Percentage of Length of Road by Condition in Minahasa Regency, 2021</i> .....	258
8.2	Persentase Kendaraan Menurut Jenis di Kabupaten Minahasa, 2021 <i>Percentage of Vehicles by Type in Minahasa Regency, 2021</i> .....	259
9.1	Jumlah Koperasi Menurut Kecamatan di Kabupaten Minahasa, 2021 <i>Number of Cooperatives by Subdistrict in Minahasa Regency, 2021</i> .....	271
9.2	Persentase Koperasi Menurut Jenis di Kabupaten Minahasa, 2021 <i>Percentage of Cooperatives by Type in Minahasa Regency, 2021</i> .....	272
10.1	Persentase Pengeluaran Makanan dan NonMakanan di Kabupaten Minahasa, 2021 <i>Percentage of Food and Non Food Expenditure in Minahasa Regency, 2021</i> .....	281
10.2	Persentase Penduduk Menurut Golongan Pengeluaran Perkapita, 2021 <i>Percentage of Population by Percapita Spending Groups, 2021</i> .....	282
11.1	Jumlah Pasar menurut Kecamatan, 2021 <i>Number of Markets by Subdistrict, 2021</i> .....	291
12.1	Distribusi Persentase PDRB Menurut Lapangan Usaha, 2021 <i>Percentage Distribution of PDRB by Industry, 2021</i> .....	299
12.2	Laju Pertumbuhan PDRB Atas Dasar Harga Konstan 2010, 2017-2021 <i>Growth Rate of Gross Regional Domestic Product at 2010 Constant Market Prices by Industry (%), 2017-2021</i> .....	300
13.1	Jumlah Penduduk Miskin Menurut Kabupaten/Kota, 2021 <i>Number of Poor Population by Regency/Municipality, 2021</i> .....	315
13.2	Indeks Pembangunan Manusia Menurut Kabupaten/Kota, 2021 <i>Human Development Index by Regency/Municipality, 2021</i> .....	316

## PENJELASAN UMUM/EXPLANATORY NOTES

Tanda-tanda, satuan-satuan, dan lain-lainnya yang digunakan dalam publikasi ini adalah sebagai berikut:

*Symbols, measurement units, and acronyms which are used in this publication, are as follows:*

### 1. TANDA-TANDA/SYMBOLS

Data tidak tersedia/Data not available .....	: ...
Tidak ada atau nol /Null or zero .....	: -
Data dapat diabaikan/Data negligible .....	: 0
Tanda decimal/Decimal point .....	: ,
Data tidak dapat ditampilkan/Not applicable .....	: NA
Angka estimasi/Estimated figures .....	: e
Angka diperbaiki/Revised figures .....	: r
Angka sementara/Preliminary figures .....	: x
Angka sangat sementara/Very preliminary figures .....	: xx
Angka sangat sangat sementara/Very very preliminary figures .....	: xxx

### 2. SATUAN/UNITS

barel/barrel .....	: 158,99 liter/litres = 1/6,2898 m <sup>3</sup>
hektar (ha)/hectare (ha) .....	: 10 000 m <sup>2</sup>
kilometer (km)/kilometres (km) .....	: 1 000 meter/meters (m)
knot/knot .....	: 1,8523 km/jam (km/hour)
kuintal/quintal .....	: 100 kg
KWh .....	: 1 000 Watt hour
MWh .....	: 1 000 KWh
liter (untuk beras)/litre (for rice) .....	: 0,80 kg
MMSCF .....	: 1/35,3 m <sup>3</sup>
metrik ton (m.ton)/metric ton (m. ton) .....	: 0,98421 long ton = 1 000 kg
ons/ounce .....	: 28,31 gram/grams
ton .....	: 1 000 kg

Satuan lain: buah, dus, butir, helai/lembar, kaleng, batang, pulsa, ton kilometer (ton-km), jam, menit, persen (%).

*Other units: unit, pack, pieces, sheet, tin, pulse, ton-kilometres(ton-km), hour, minute, percent (%).*

Perbedaan angka di belakang koma disebabkan oleh pembulatan angka.

*The difference in decimal numbers is caused by rounding.*



## DAFTAR SINGKATAN/ LIST OF ABBREVIATIONS

SI	: Stasiun Iklim
SIMPK	: Stasiun Meteorologi Pertanian Khusus
t.t	: Tempat tidur
BCG	: Bacillus Calmette Guerin
DPT	: Difteri, Pertusis, Tetanus
TT	: Tetanus Toxoid
IOT	: Industri Obat Tradisional/ <i>Traditional Medicine Industry</i>
IKOT	: Industri Kecil Obat Tradisional/ <i>Traditional Medicine Small</i>
Alkes	: Alat kesehatan/ <i>Health Kits</i>
PKRT	: Perbekalan Kesehatan Rumah tangga/ <i>Household Health Logistics</i>
Kompl	: Komplemen/ <i>Complement</i>
IRTP	: Industri Pangan Produksi Rumah Tangga/ <i>Foods Home Industry</i>
PBF	: Pedagang Besar Farmasi/ <i>Pharmacy Whole-seller</i>
GFK	: Gudang Farmasi Kab/Kota/Regency/ <i>Municipality Pharmacy Warehouse</i>
RB	: Rumah Bersalin/ <i>Delivery House</i>
Pustu	: Puskesmas pembantu/ <i>Auxiliary Public Health Center</i>
BP	: Balai Pengobatan/ <i>Polyclinic</i>
TPS	: Tempat Pembuangan Sementara / <i>landfill</i>
Jamkesmas	: Jaminan kesehatan masyarakat miskin/ <i>Poor public health insurance</i>
PJKMU	: Program Jaminan Kesehatan Masyarakat Umum
SIUP	: Surat Ijin Usaha Perdagangan/ <i>Trading Permission Letter</i>
TDP	: Tanda Daftar Perusahaan/ <i>Company Registration Identity</i>
API	: Angka Pengenal Importir/ <i>Importer's Identity Number</i>





## Statistik Kunci, 2019–2021 Key Statistics, 2019–2021

Rincian/Description	Satuan/Unit	2019	2020	2021
(1)	(2)	(3)	(4)	(5)
<b>SOSIAL/SOCIAL</b>				
Penduduk <sup>1</sup> /Population <sup>1</sup>	jiwa/people	342 110	347 290	348 673
Laju Pertumbuhan Penduduk <sup>1</sup> /Population Growth <sup>1</sup>	%	-	1,09	-
Angka Harapan Hidup <sup>1-e</sup> /Life Expectancy Rate <sup>1</sup>	tahun/years	70,98	71,08	-
Angka Melek Huruf Usia 15+/Literacy Rate Aged 15+	%	99,83	99,93	99,79
Tingkat Partisipasi Angkatan Kerja -TPAK <sup>2,3</sup> Labour Force Participation Rate-LFPR <sup>2,3</sup>	%	63,33	62,34	59,41
Tingkat Pengangguran Terbuka-TPT <sup>2</sup> Unemployment Rate-UR <sup>2</sup>	%	5,58	6,30	6,14
Penduduk Miskin <sup>5</sup> /Poor People <sup>4</sup>	ribu jiwa/ thousand people	24,32	24,95	26,30
Persentase Penduduk Miskin <sup>4</sup> Percentage of Poor People <sup>4</sup>	%	7,18	7,30	7,67
Indeks Pembangunan Manusia-IPM <sup>5</sup> Human Development Index <sup>5</sup>	-	75,47	75,29	75,73
<b>EKONOMI/ECONOMIC</b>				
Produk Domestik Regional Bruto (PDRB) Harga Berlaku <sup>6</sup> Gross Regional Domestic Bruto (GRDP) at Current Price <sup>6</sup>	triliun rupiah trillion rupiahs	17,12	17,43	18,62
Laju Pertumbuhan Ekonomi <sup>8</sup> /Economic Growth <sup>7</sup>	%	5,77	-1,03	3,53
PDRB Per Kapita Harga Berlaku <sup>6,8</sup> Per Capita of GRDP at Current Price <sup>6,8</sup>	juta rupiah million rupiahs	50,04	50,18	53,40

Catatan/Notes: <sup>1</sup> Data 2019 hasil proyeksi SUPAS 2015. Data 2020 hasil Hasil Sensus Penduduk (SP) 2020 (September). Data 2021 hasil Proyeksi SP2020/The 2019 data was the result of projection based on SUPAS 2015. The 2020 data was the result of 2020 Population Census (September). The 2021 data was the result of projection based on 2020 Population Census (September).

<sup>2</sup> Kondisi Agustus/Condition at August

<sup>3</sup> Menggunakan penimbang hasil proyeksi penduduk Survei Penduduk Antar Sensus (SUPAS) 2015/Weighted by the population projection results of the Intercensal Population Survey (SUPAS) 2015

<sup>4</sup> Kondisi Maret/Condition at March

<sup>5</sup> Sejak tahun 2010, IPM dihitung dengan metode baru. Komponen IPM metode baru adalah angka harapan hidup saat lahir, harapan lama sekolah, rata-rata lama sekolah, dan pengeluaran per kapita/Since 2010, HDI was calculated using new method. New HDI component are life expectancy at birth, expected years of schooling, means years of schooling, and expenditure per capita

<sup>6</sup> Mulai tahun 2010 mengadopsi System of National Account 2008 (SNA 2008)/Since 2010 is in line with System of National Account 2008 (SNA 2008)

<sup>7</sup> Menggunakan tahun dasar 2010 (2010=100)/Using 2010 base year (2010=100)

<sup>8</sup> Menggunakan proyeksi penduduk berdasarkan hasil SP2020/Using population projection based on SP2020



# Geografi dan Iklim

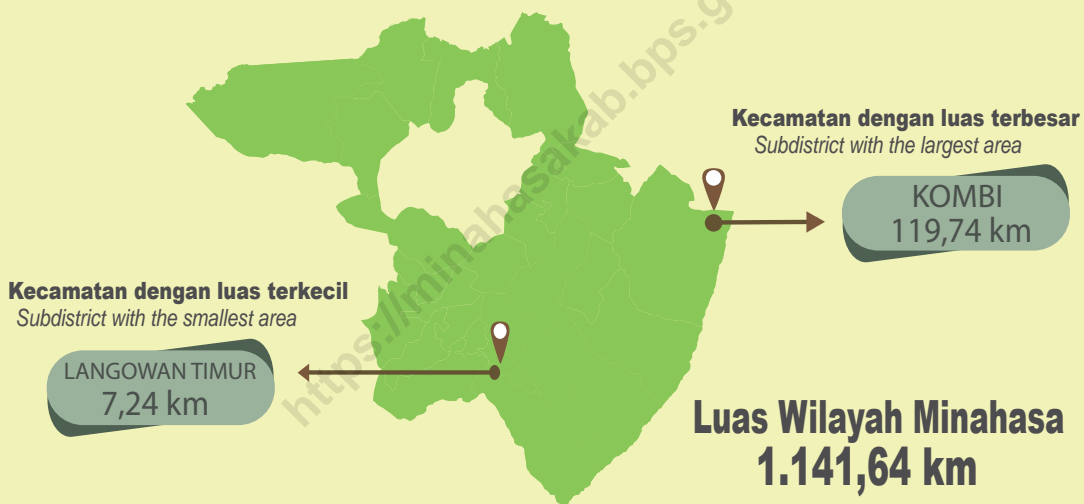
## Geography and Climate

Bab  
Chapter

1

## KEADAAN GEOGRAFIS MINAHASA

*Geography Condition in Minahasa*



### Wilayah Kerja Statistik

*Regional Level of Data Collection*

25  
KECAMATAN

270  
DESA/KELURAHAN





**PENJELASAN TEKNIS**

1. Secara astronomis, Minahasa terletak antara 01001'00" - 01029'00" Lintang Utara dan 124034'00" - 125005'00" Bujur Timur.
2. Berdasarkan posisi geografisnya, kabupaten Minahasa memiliki batas-batas: Utara – Laut Sulawesi, Kota Manado, dan Kota Tomohon; Selatan – Laut Maluku dan Kota Tomohon; Barat – Kabupaten Minahasa Selatan dan Kota Tomohon; Timur – Laut Maluku, Kabupaten Minahasa Utara, dan Kota Tomohon.
3. Minahasa terdiri dari 25 kecamatan, yaitu: Kecamatan Langowan Timur, Langowan Barat, Langowan Selatan, Langowan Utara, Tompaso, Tompaso Barat, Kawangkoan, Kawangkoan Barat, Kawangkoan Utara, Sonder, Tombariri, Tombariri Timur, Pineleng, Tombulu, Mandolang, Tondano Barat, Tondano Selatan, Remboken, Kakas, Kakas Barat, Lembvean Timur, Eris, Kombi, Tondano Timur, dan Tondano Utara
4. Desa/Kelurahan Tepi Laut adalah desa/kelurahan yang sebagian atau seluruh wilayahnya bersinggungan langsung dengan laut, baik berupa pantai maupun tebing karang.
5. Desa/Kelurahan bukan tepi laut adalah desa/kelurahan yang wilayahnya tidak bersinggungan

**TECHNICAL NOTES**

1. *Astronomically, Minahasa is located between 01001'00" - 01029'00" North latitude and 124034'00" - 125005'00" East longitude.*
2. *In terms of geographic position, Minahasa has boundaries as follows: North – Sulawesi Sea, Manado City, and Tomohon City; South – Maluku Sea and Tomohon City; West – Minahasa Selatan Regency and Tomohon City; East – Maluku Sea, Minahasa Utara Regency, and Tomohon City.*
3. *Minahasa has 25 subdistrict. These include: Langowan Timur Subdistrict, Langowan Barat, Langowan Selatan, Langowan Utara, Tompaso, Tompaso Barat, Kawangkoan, Kawangkoan Barat, Kawangkoan Utara, Sonder, Tombariri, Tombariri Timur, Pineleng, Tombulu, Mandolang, Tondano Barat, Tondano Selatan, Remboken, Kakas, Kakas Barat, Lembvean Timur, Eris, Kombi, Tondano Timur, and Tondano Utara*
4. *Coastal Village/Coastal Sub-District is a village/sub-district which some areas are intersect/directly adjacent to the sea, either gently sloping/flat beach or cliffs/reef.*
5. *Non Coastal Village/Non Coastal Sub-District is a village which has no area that intersect/directly adjacent to the sea.*

- langsung dengan laut.
6. Desa/Kelurahan Lereng/Puncak adalah desa/kelurahan yang sebagian besar wilayahnya berada di puncak gunung/pegunungan atau terletak di antara puncak sampai lembah.
  7. Desa/Kelurahan lembah adalah desa/kelurahan yang wilayahnya sebagian besar merupakan daerah rendah yang terletak di antara dua gunung/pegunungan atau daerah yang mempunyai kedudukan lebih rendah dibandingkan daerah sekitarnya.
  8. Desa/Kelurahan Dataran adalah desa/kelurahan yang sebagian besar wilayahnya tampak datar, rata, dan membentang.
6. *Slope/Peak Village/Sub-District is a village/sub-district which the largest part of village/sub-district lies on the highest part of mount/ mountain or lies between the peak to the valley.*
  7. *Valley Village/Sub-District area is a village/sub-district with the largest part of the village/sub-district is a low area between two mountains or area that have a position lower than the surrounding areas.*
  8. *Flat Village/Sub-District is a village/ sub-district which the largest part of village1/sub-district looked plane, flat, and stretches.*

**ULASAN**

Minahasa merupakan daerah dengan ketinggian rata-rata 591 meter di atas permukaan laut, terletak pada posisi 01001'00" - 01029'00" Lintang Utara dan 124034'00" - 125005'00" Bujur Timur. Luas wilayah Minahasa, adalah berupa daratan seluas 1.141,64 km<sup>2</sup>.

Akhir tahun 2021, wilayah administrasi Kabupaten Minahasa terdiri dari 25 wilayah kecamatan.

Berdasarkan elevasi (ketinggian dari permukaan laut), dataran di Kabupaten Minahasa terdiri dari:

0 m - 100 m = 8 %

101 m - 500 m = 16 %

501 m - 1000 m = 76 %

1.001 m keatas = 0 %

Wilayah Kabupaten Minahasa bagian utara berbatasan dengan Laut Sulawesi, Kota Manado, dan Kota Tomohon, bagian timur berbatasan dengan Laut Maluku, Kabupaten Minahasa Utara, dan Kota Tomohon, bagian selatan berbatasan dengan Laut Maluku dan Kota Tomohon, dan bagian barat berbatasan dengan Kabupaten Minahasa Selatan dan Kota Tomohon

**DESCRIPTION**

*Minahasa is an area with average high around 591 meters of sea surface, it is located between 01001'00" - 01029'00" north latitude and 124034'00" - 125005'00" east longitude. Minahasa Regency area is shaped in land by 1.141,64 km<sup>2</sup>.*

*In 2021, Minahasa Regency consists of 25 subdistricts.*

*Based on elevation (high of sea surface), land in Minahasa consists of:*

*0 m- 100 m = 8 %*

*101 m-500 m = 16 %*

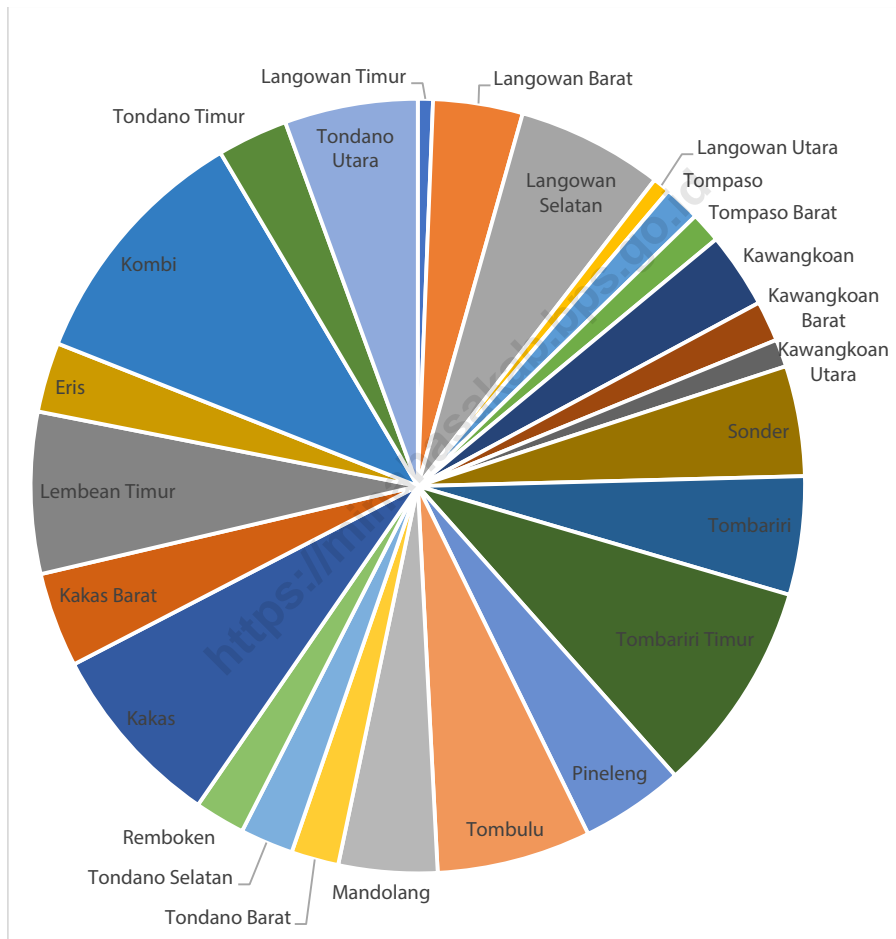
*501 m-1000 m = 76 %*

*1,001 m and over = 0 %*

*Territorial Boundaries of Minahasa Regency in northern area bordered by Sulawesi Sea, Manado City, and Tomohon City, eastern area border on Maluku Sea, Minahasa Utara Regency, and Tomohon City, southern area border on Maluku Sea and Tomohon City, and western area bordered by Minahasa Selatan Regency and Tomohon City.*



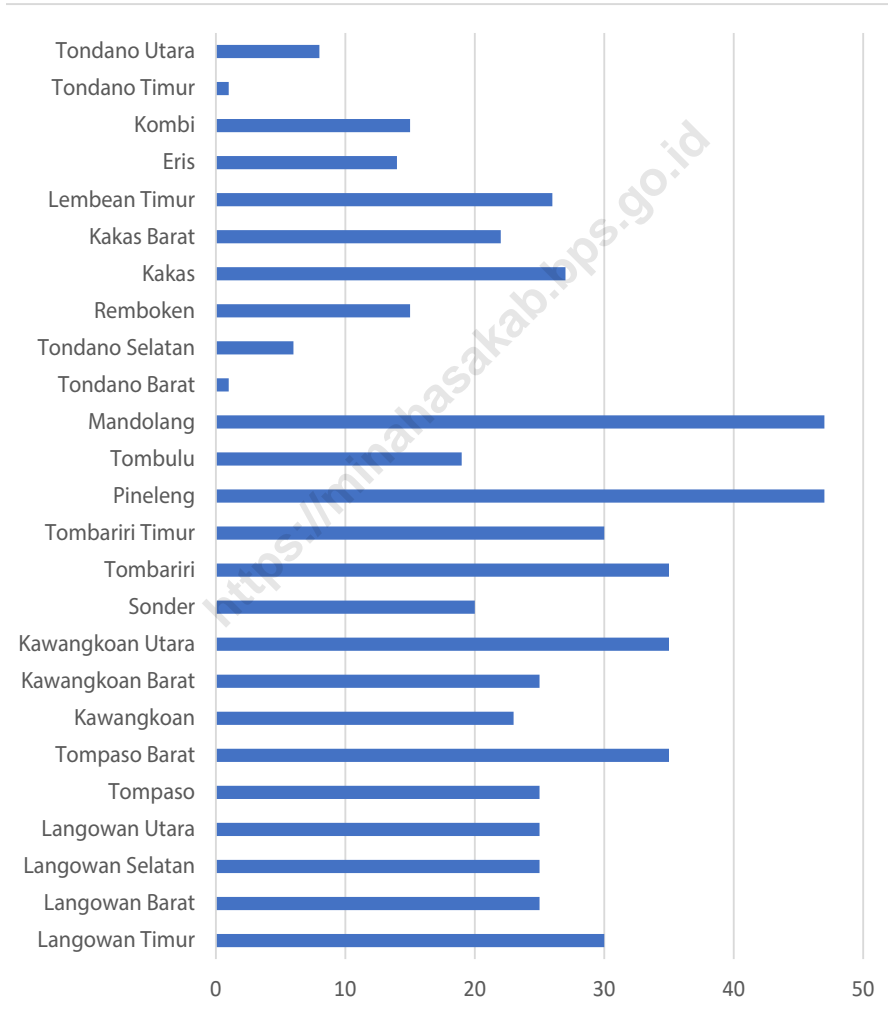
**Gambar 1.1** Luas Daerah menurut Kecamatan (%), 2021  
**Figures 1.1** Area of Subdistrict (%), 2021



Sumber/Source : BPS, Pendataan Potensi Desa

**Gambar** 1.2  
**Figures**

**Jarak dari Ibukota Kecamatan ke Ibukota Kabupaten di Kabupaten Minahasa (km), 2021**  
*Distance between Subdistrict Capital and Regency Capital in Minahasa Regency (km), 2021*



Sumber/Source : BPS, Pendataan Potensi Desa

## 1.1 KEADAAN GEOGRAFI GEOGRAPHY CONDITION

**Tabel** 1.1.1 **Luas Daerah dan Jumlah Pulau Menurut Kecamatan di Kabupaten Minahasa, 2021**  
**Table** 1.1.1 **Total Area and Number of Islands by Subdistrict in Minahasa Regency, 2021**

Kecamatan Subdistrict	Ibukota Capital	Luas Area (km <sup>2</sup> /sq.km)
(1)	(2)	(3)
Langowan Timur	Waleure	7,24
Langowan Barat	Raranon	42,69
Langowan Selatan	Winebetan	69,65
Langowan Utara	Tempang Dua	8,27
Tompaso	Liba	17,32
Tompaso Barat	Pinaesaan	14,61
Kawangkoan	Sendangan Tengah	35,99
Kawangkoan Barat	Kayuuwi Satu	19,27
Kawangkoan Utara	Kiawa Dua Timur	13,09
Sonder	Talikuran	52,52
Tombariri	Borgo	56,43
Tombariri Timur	Lolah Tiga	101,57
Pineleng	Pineleng Dua	49,30
Tombulu	Kembes Satu	73,43
Mandolang	Tateli Tiga	47,05
Tondano Barat	Rinegetan	22,66
Tondano Selatan	Tataaran Patar	25,34
Remboken	Talikuran	24,07
Kakas	Pahaleten	88,85
Kakas Barat	Wasian	45,16
Lembean Timur	Kapataran	76,94
Eris	Eris	33,25
Kombi	Kombi	119,74
Tondano Timur	Ranowangko	33,71
Tondano Utara	Tonsea Lama	63,49
<b>Minahasa</b>	<b>Tondano</b>	<b>1141,64</b>

Lanjutan Tabel/Continued Table 1.1.1

Kecamatan Subdistrict	Persentase terhadap Luas Wilayah Percentage to Area	Jumlah Pulau Number of Islands
(1)	(4)	(5)
Langowan Timur	0,63	–
Langowan Barat	3,74	–
Langowan Selatan	6,11	–
Langowan Utara	0,72	–
Tompaso	1,52	–
Tompaso Barat	1,28	–
Kawangkoan	3,15	–
Kawangkoan Barat	1,69	–
Kawangkoan Utara	1,15	–
Sonder	4,60	–
Tombariri	4,94	–
Tombariri Timur	8,90	–
Pineleng	4,32	–
Tombulu	6,43	–
Mandolang	4,12	–
Tondano Barat	1,98	–
Tondano Selatan	2,22	–
Remboken	2,11	–
Kakas	7,78	–
Kakas Barat	3,96	–
Lembean Timur	6,74	–
Eris	2,91	–
Kombi	10,49	–
Tondano Timur	2,95	–
Tondano Utara	5,56	–
<b>Minahasa</b>	<b>100,00</b>	<b>–</b>

Catatan/Note: ...

Sumber/Source: BPS, Pendataan Potensi Desa (Podes)/ BPS-Statistics Indonesia, Village Potential Data Collection

**Tabel**  
**Table** 1.1.2**Tinggi Wilayah dan Jarak ke Ibukota Kabupaten/Kota Menurut Kecamatan di Kabupaten Minahasa, 2021**  
*Altitude and Distance to the Capital of Regency by Subdistrict in Minahasa Regency, 2021*

Kecamatan Subdistrict	Tinggi Wilayah (mdpl) Altitude (m.a.s.l)	Jarak ke Ibukota Kabupaten Distance to The Capital of Regency (km)
(1)	(2)	(3)
Langowan Timur	792	30
Langowan Barat	845	25
Langowan Selatan	801	25
Langowan Utara	814	25
Tompaso	797	25
Tompaso Barat	833	35
Kawangkoan	795	23
Kawangkoan Barat	828	25
Kawangkoan Utara	751	35
Sonder	617	20
Tombariri	78	35
Tombariri Timur	388	30
Pineleng	244	47
Tombulu	401	19
Mandolang	103	47
Tondano Barat	658	1
Tondano Selatan	188	6
Remboken	754	15
Kakas	773	27
Kakas Barat	784	22
Lembean Timur	379	26
Eris	680	14
Kombi	586	15
Tondano Timur	760	1
Tondano Utara	713	8

Catatan/Note: ...

Sumber/Source: BPS, Pendataan Potensi Desa (Podes)/ BPS-Statistics Indonesia, Village Potential Data Collection



# Pemerintahan

## Government

### Bab Chapter 2



**PNS PEREMPUAN**  
Desember 2021  
**3.072 orang**

**SEX RATIO PNS**  
Desember 2021



**43,75**

**PNS MENURUT JABATAN**  
Desember 2021

**Struktural**  
913 orang

**Fungsional  
Umum**  
941 orang

**Fungsional  
Tertentu**  
2.652 orang





**PENJELASAN TEKNIS**

1. Anggota Dewan Perwakilan Rakyat Daerah (DPRD) dipilih melalui pemilihan umum (pemilu) dan dilantik dalam masa jabatan lima tahun.
2. Susunan pemerintahan Kabupaten Minahasa periode 2020-2024 terdiri dari bupati, wakil bupati, asisten bupati, kepala dinas, camat, lurah, dan kepala desa.
3. Lembaga tinggi daerah terdiri dari Dewan Perwakilan Rakyat Daerah (DPRD).
4. Camat mengkoordinir lurah dan kepala desa yang berada di wilayahnya.
5. Lurah dan kepala desa mengkoordinir kepala lingkungan dan kepala jaga yang terdapat di kelurahan/desa masing-masing.

**TECHNICAL NOTES**

1. *Regional House of Representatives (DPRD) members are elected through a general election and appointed for a five-years membership.*
2. *The government structure of Minahasa Regency period 2020-2024 consists of regent, vice regent, assistant regent, heads of agencies, heads of subdistricts and heads of villages*
3. *State supreme agencies consist of The House of Representative*
4. *Heads of subdistricts coordinate heads of villages who were in their territory*
5. *Heads of villages coordinate heads of environment who were in their villages.*

**ULASAN**

Kabupaten Minahasa sebelumnya terdiri dari 22 kecamatan, kemudian pada tahun 2013 dimekarkan menjadi 25 kecamatan.

Jumlah wakil rakyat yang duduk pada lembaga legislatif, yaitu Dewan Perwakilan Rakyat Daerah (DPRD) sebanyak 35 orang, dengan 18 orang laki-laki dan 17 orang perempuan. Secara organisasi, lembaga wakil rakyat tahun ini terdiri dari tujuh partai yaitu PDIP, Golkar, Gerindra, Demokrat, Nasdem, Hanura, dan Perindo.

Jumlah pegawai negeri sipil di Kabupaten Minahasa sebanyak 4.327 orang yang terdiri dari 1.298 laki-laki dan 3.029 perempuan.

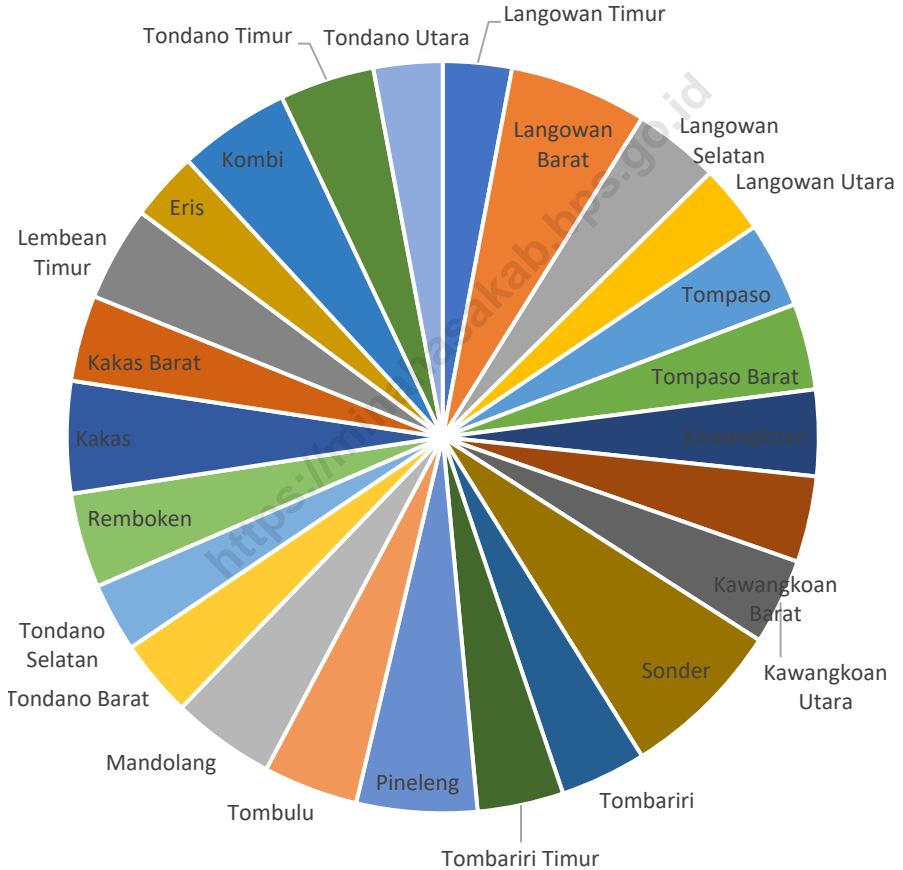
**DESCRIPTION**

*Minahasa was previously consists of 22 subdistricts and in 2013 it has become 25 subdistricts.*

*Minahasa House of Representatives (DPRD) has 35 members, comprising 18 men and 17 women. In an organizational structure, Minahasa House of Representatives (DPRD) this year consists of seven parties, which are PDIP, Golkar, Gerindra, Demokrat, Nasdem, Hanura, and Perindo.*

*The number of civil servants in Minahasa Regency is 4.327 people consist of 1.298 men and 3.029 women.*

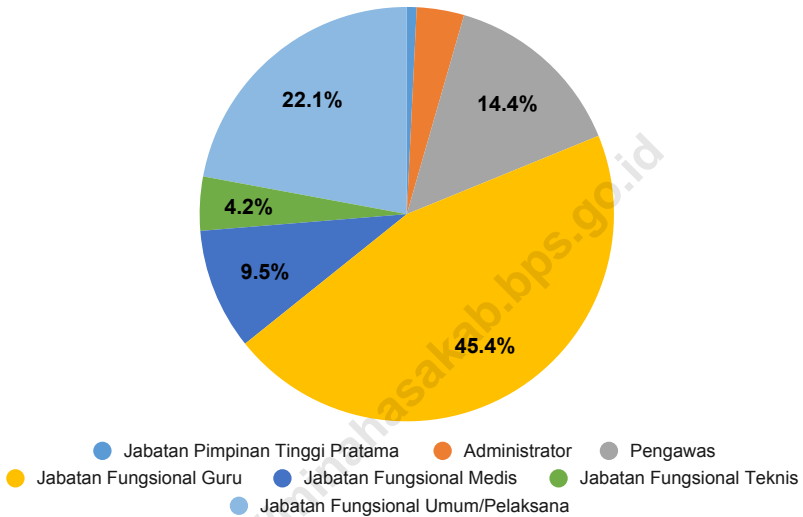
**Gambar 2.1** Jumlah Desa/Kelurahan menurut Kecamatan, 2021  
**Figures 2.1** Number of Villages by Subdistrict, 2021



Sumber/Source : Peraturan Kepala Badan Pusat Statistik Nomor 29 Tahun 2019 Tanggal 15 Januari 2019 tentang Perubahan Atas Peraturan Kepala Badan Pusat Statistik Nomor 55 Tahun 2018 tentang Kode dan Nama Wilayah Kerja Statistik Tahun 2018

**Gambar** 2.2  
**Figures**

**Jumlah Pegawai Negeri Sipil Menurut Jabatan, 2021**  
**Number of Civil Servants by Occupation, 2021**



Catatan/Note: Transformasi birokrasi jabatan ASN dari sistem struktural ke fungsional  
Sumber/Source: Badan Kepegawaian Negara (BKN)/National Civil Service Agency

## 2.1 WILAYAH ADMINISTRATIF ADMINISTRATIVE AREA

**Tabel 2.1.1** Jumlah Desa<sup>1</sup>/Kelurahan Menurut Kecamatan di Kabupaten Minahasa, 2017–2021  
*Number of Villages<sup>1</sup>/Kelurahan by Subdistrict in Minahasa Regency, 2017–2021*

Kecamatan Subdistrict	2017	2018	2019	2020	2021
(1)	(2)	(3)	(4)	(5)	(6)
Langowan Timur	8	8	8	8	8
Langowan Barat	16	16	16	16	16
Langowan Selatan	10	10	10	10	10
Langowan Utara	8	8	8	8	8
Tompaso	10	10	10	10	10
Tompaso Barat	10	10	10	10	10
Kawangkoan	10	10	10	10	10
Kawangkoan Barat	10	10	10	10	10
Kawangkoan Utara	10	10	10	10	10
Sonder	19	19	19	19	19
Tombariri	10	10	10	10	10
Tombariri Timur	10	10	10	10	10
Pineleng	14	14	14	14	14
Tombulu	11	11	11	11	11
Mandolang	12	12	12	12	12
Tondano Barat	9	9	9	9	9
Tondano Selatan	8	8	8	8	8
Remboken	11	11	11	11	11
Kakas	13	13	13	13	13
Kakas Barat	10	10	10	10	10
Lembean Timur	11	11	11	11	11
Eris	8	8	8	8	8
Kombi	13	13	13	13	13
Tondano Timur	11	11	11	11	11
Tondano Utara	8	8	8	8	8
<b>Minahasa</b>	<b>270</b>	<b>270</b>	<b>270</b>	<b>270</b>	<b>270</b>

Catatan/Note:  
Sumber/Source:

<sup>1</sup>Termasuk kelurahan dan Unit Permukiman Transmigrasi (UPT)/Include Transmigration Settlement Unit Peraturan Kepala Badan Pusat Statistik Nomor 1 Tahun 2021 Tanggal 5 Februari 2021 tentang Perubahan Atas Peraturan Kepala Badan Pusat Statistik Nomor 3 Tahun 2020 tentang Kode dan Nama Wilayah Kerja Statistik Tahun 2020/Chief Statistician Regulation Number 1/2021, February 5 2021, as a revision of Chief Statistician Regulation Number 3 of 2020 on Code and Name of Regional Level of Data Collection.

## 2.2 DEWAN PERWAKILAN RAKYAT DAERAH REGIONAL HOUSE OF REPRESENTATIVE

**Tabel** 2.2.1 **Jumlah Anggota Dewan Perwakilan Rakyat Daerah Menurut Partai Politik dan Jenis Kelamin di Kabupaten Minahasa, 2021**  
*Number of Regional House of Representatives's Members by Political Parties and Sex in Minahasa Regency 2021*

Partai Politik <i>Political Parties</i>	Laki-laki <i>Male</i>	Perempuan <i>Female</i>	Jumlah <i>Total</i>
(1)	(2)	(3)	(4)
PDIP	9	8	17
Golkar	2	4	6
Gerindra	1	1	2
Demokrat	2	2	4
Nasdem	2	1	3
Hanura	1	-	1
Perindo	1	1	2
<b>Minahasa</b>	<b>18</b>	<b>17</b>	<b>35</b>

Catatan/Note: ...

Sumber/Source: Dewan Perwakilan Rakyat Daerah Kabupaten Minahasa/ *Local Parliament of Minahasa Regency*

## 2.3 SUMBER DAYA MANUSIA HUMAN RESOURCES

**Tabel 2.3.1** Jumlah Pegawai Negeri Sipil Menurut Jabatan dan Jenis Kelamin di Kabupaten Minahasa, Desember 2020 dan Desember 2021  
*Number of Civil Servants by Occupation and Sex in Minahasa Regency, December 2020 dan December 2021*

Jabatan <i>Occupation</i>	2020		Jumlah <i>Total</i>
	Laki-laki <i>Male</i>	Perempuan <i>Female</i>	
(1)	(2)	(3)	(4)
Jabatan Pimpinan Tinggi Utama <i>Senior Executives</i>	-	-	-
Jabatan Pimpinan Tinggi Madya <i>Middle Executives</i>	-	-	-
Jabatan Pimpinan Tinggi Pratama <i>Junior Executives</i>	28	7	35
Administrator/ <i>Administrator</i>	105	77	182
Pengawas/ <i>Supervisor</i>	292	350	642
Eselon V/ <i>5th Echelon</i>	1	-	1
Jabatan Fungsional Dosen <i>Certain Functional Position for Lecturer</i>	-	-	-
Jabatan Fungsional Guru <i>Certain Functional Position for Teacher</i>	354	1 737	2 091
Jabatan Fungsional Medis <i>Certain Functional Position for Medical Field</i>	54	380	434
Jabatan Fungsional Teknis <i>Certain Functional Position for Technical Field</i>	93	94	187
Jabatan Fungsional Umum/Pelaksana <i>General Functional Position</i>	451	547	998
<b>Jumlah/<i>Total</i></b>	<b>1 378</b>	<b>3 192</b>	<b>4 570</b>

Lanjutan Tabel/*Continued Table 2.3.1*

Jabatan <i>Occupation</i>	2021		
	Laki-laki <i>Male</i>	Perempuan <i>Female</i>	Jumlah <i>Total</i>
(1)	(5)	(6)	(7)
Jabatan Pimpinan Tinggi Utama <i>Senior Executives</i>	-	-	-
Jabatan Pimpinan Tinggi Madya <i>Middle Executives</i>	-	-	-
Jabatan Pimpinan Tinggi Pratama <i>Junior Executives</i>	25	8	33
Administrator/Administrator	96	63	159
Pengawas/Supervisor	280	338	618
Eselon V/5th Echelon	-	-	-
Jabatan Fungsional Dosen <i>Certain Functional Position for Lecturer</i>	-	-	-
Jabatan Fungsional Guru <i>Certain Functional Position for Teacher</i>	334	1 620	1 954
Jabatan Fungsional Medis <i>Certain Functional Position for Medical Field</i>	50	357	407
Jabatan Fungsional Teknis <i>Certain Functional Position for Technical Field</i>	86	95	181
Jabatan Fungsional Umum/Pelaksana <i>General Functional Position</i>	429	521	950
<b>Jumlah/Total</b>	<b>1 300</b>	<b>3 002</b>	<b>4 302</b>

Catatan/Note: Jumlah Pegawai Negeri Sipil yang Bekerja pada Instansi Daerah/ Number of Civil Servants Working at Regional Institutions

Sumber/Source: Badan Kepegawaian Negara (BKN)/National Civil Service Agency



**Tabel**  
**Table** 2.3.2

**Jumlah Pegawai Negeri Sipil Menurut Tingkat Pendidikan dan Jenis Kelamin di Kabupaten Minahasa, Desember 2020 dan Desember 2021**  
**Number of Civil Servants by Educational Level and Sex in Minahasa Regency, Desember 2020 dan Desember 2021**

Tingkat Pendidikan <i>Educational Level</i>	2020		
	Laki-laki <i>Male</i>	Perempuan <i>Female</i>	Jumlah <i>Total</i>
(1)	(2)	(3)	(4)
Sekolah Dasar (SD) <i>Primary School</i>	8	-	8
Sekolah Menengah Pertama (SMP) <i>Junior High School</i>	7	1	8
Sekolah Menengah Atas (SMA) <i>Senior High School</i>	288	518	806
Diploma I/Akta I <i>Diploma I/Akta I</i>	4	50	54
Diploma II/Akta II <i>Diploma II/Akta II</i>	18	112	130
Diploma III/Akta III <i>Diploma III/Akta III</i>	41	230	271
Diploma IV/Akta IV <i>Diploma IV/Akta IV</i>	26	40	66
S1/Sarjana <i>Under Graduate/Bachelor</i>	902	2 127	3 029
S2/Pasca Sarjana <i>Graduate</i>	81	113	194
S3/Doktor/Ph.D <i>Post Graduate</i>	3	1	4
<b>Jumlah/Total</b>	<b>1 378</b>	<b>3 192</b>	<b>4 570</b>

Lanjutan Tabel/Continued Table 2.3.2

Tingkat Pendidikan <i>Educational Level</i>	2021		
	Laki-laki <i>Male</i>	Perempuan <i>Female</i>	Jumlah <i>Total</i>
(1)	(5)	(6)	(7)
Sekolah Dasar (SD) <i>Primary School</i>	4	-	4
Sekolah Menengah Pertama (SMP) <i>Junior High School</i>	8	1	9
Sekolah Menengah Atas (SMA) <i>Senior High School</i>	243	418	661
Diploma I/Akta I <i>Diploma I/Akta I</i>	4	28	32
Diploma II/Akta II <i>Diploma II/Akta II</i>	14	90	104
Diploma III/Akta III <i>Diploma III/Akta III</i>	48	234	282
Diploma IV/Akta IV <i>Diploma IV/Akta IV</i>	26	45	71
S1/Sarjana <i>Under Graduate/Bachelor</i>	870	2 068	2 938
S2/Pasca Sarjana <i>Graduate</i>	81	117	198
S3/Doktor/Ph.D <i>Post Graduate</i>	2	1	3
<b>Jumlah/Total</b>	<b>1 300</b>	<b>3 002</b>	<b>4 302</b>

Catatan/Note: Jumlah Pegawai Negeri Sipil yang Bekerja pada Instansi Daerah/ Number of Civil Servants Working at Regional Institutu  
 Sumber/Source: Badan Kepegawaian Negara (BKN)/National Civil Service Agency

**Tabel**  
**Table** 2.3.3

**Jumlah Pegawai Negeri Sipil Menurut Tingkat  
Kepangkatan dan Jenis Kelamin di Kabupaten Minahasa,  
Desember 2020 dan Desember 2021**  
*Number of Civil Servants by Hierarchy and Sex in Minahasa  
Regency, Desember 2020 dan Desember 2021*

Pangkat/Golongan/Ruang Hierarchy	2020		
	Laki-laki Male	Perempuan Female	Jumlah Total
(1)	(2)	(3)	(4)
<b>Golongan I/Range I</b>	4	1	5
1. I/A (Juru Muda)/Junior Clerk	-	-	-
2. I/B (Juru Muda Tingkat I)/First Class Junior Clerk	-	-	-
3. I/C (Juru)/Clerk	1	1	2
4. I/D (Juru Tingkat I)/First Class Clerk	3	-	3
<b>Golongan II/Range II</b>	167	209	376
5. II/A (Pengatur Muda)/Junior Supervisor	26	16	42
6. II/B (Pengatur Muda Tingkat I) First Class Junior Supervisor	36	38	74
7. II/C (Pengatur)/Supervisor	56	95	151
8. II/D (Pengatur Tingkat I)/First Class Supervisor	49	60	109
<b>Golongan III/Range III</b>	813	1 773	2 586
9. III/A (Penata Muda)/Junior Superintendent	170	327	497
10. III/B (Penata Muda Tingkat I) First Class Junior Superintendent	182	365	547
11. III/C (Penata)/Superintendent	166	399	565
12. III/D (Penata Tingkat I)/First Class Superintendent	295	682	977
<b>Golongan IV/Range IV</b>	394	1 209	1 603
13. IV/A (Pembina)/Administrator	201	515	716
14. IV/B (Pembina Tingkat I)/First Class Administrator	158	682	840
15. IV/C (Pembina Utama Muda)/Junior Administrator	34	12	46
16. IV/D (Pembina Utama Madya)/Middle Administrator	1	-	1
17. IV/E (Pembina Utama)/Senior Administrator	-	-	-
<b>Jumlah/Total</b>	<b>1 378</b>	<b>3 192</b>	<b>4 570</b>

Lanjutan Tabel/*Continued Table 2.3.3*

Pangkat/Golongan/Ruang <i>Hierarchy</i>	2021		
	Laki-laki <i>Male</i>	Perempuan <i>Female</i>	Jumlah <i>Total</i>
(1)	(5)	(6)	(7)
<b>Golongan I/Range I</b>	4		4
1. I/A (Juru Muda)/ <i>Junior Clerk</i>	-	-	-
2. I/B (Juru Muda Tingkat I)/ <i>First Class Junior Clerk</i>	-	-	-
3. I/C (Juru)/ <i>Clerk</i>	1	-	1
4. I/D (Juru Tingkat I)/ <i>First Class Clerk</i>	3	-	3
<b>Golongan II/Range II</b>	148	185	333
5. II/A (Pengatur Muda)/ <i>Junior Supervisor</i>	19	14	33
6. II/B (Pengatur Muda Tingkat I) <i>First Class Junior Supervisor</i>	29	35	64
7. II/C (Pengatur)/ <i>Supervisor</i>	51	84	135
8. II/D (Pengatur Tingkat I)/ <i>First Class Supervisor</i>	49	52	101
<b>Golongan III/Range III</b>	761	1 683	2 444
9. III/A (Penata Muda)/ <i>Junior Superintendent</i>	144	299	443
10. III/B (Penata Muda Tingkat I) <i>First Class Junior Superintendent</i>	186	342	528
11. III/C (Penata)/ <i>Superintendent</i>	151	379	530
12. III/D (Penata Tingkat I)/ <i>First Class Superintendent</i>	280	663	943
<b>Golongan IV/Range IV</b>	387	1 134	1 521
13. IV/A (Pembina)/ <i>Administrator</i>	189	465	654
14. IV/B (Pembina Tingkat I)/ <i>First Class Administrator</i>	166	655	821
15. IV/C (Pembina Utama Muda)/ <i>Junior Administrator</i>	31	14	45
16. IV/D (Pembina Utama Madya)/ <i>Middle Administrator</i>	1	-	1
17. IV/E (Pembina Utama)/ <i>Senior Administrator</i>	-	-	-
<b>Jumlah/Total</b>	<b>1 300</b>	<b>3 002</b>	<b>4 302</b>

Catatan/*Note*: Jumlah Pegawai Negeri Sipil yang Bekerja pada Instansi Daerah/ Number of Civil Servants Working at Regional Institutions

Sumber/*Source*: Badan Kepegawaian Negara (BKN)/*National Civil Service Agency*

## 2.4 KEUANGAN PEMERINTAH GOVERNMENT FINANCE

**Tabel 2.4.1** Realisasi Pendapatan Pemerintah Kabupaten Minahasa Menurut Jenis Pendapatan (ribu rupiah), 2018–2021  
**Table 2.4.1** Actual Minahasa Regency Government Revenues by Kind of Revenues (thousand rupiahs), 2018–2021

Jenis Pendapatan/Kind of Revenues	2018	2019
(1)	(2)	(3)
<b>1. Pendapatan Asli Daerah (PAD)/Regional Revenue</b>	95 590,4	99 604,25
1.1 Pajak Daerah/Regional Tax	40 954,43	40 130,38
1.2 Retribusi Daerah/Regional Retribution	26 059,01	27 156,82
1.3 Hasil Perusahaan Milik Daerah dan Pengelolaan Kekayaan Daerah yang Dipisahkan/Regional-Owned Company Revenue and Separated Management of Regional Wealth	4 154,98	5 417,36
1.4 Lain-lain PAD yang Sah/Other Regional Revenue	23 421,98	26 899,69
<b>2. Dana Perimbangan/Balance Funds</b>	911 587,59	906 083,47
2.1 Bagi Hasil Pajak/Tax Sharing Revenue	19 216,09	27 390,82
2.2 Bagi Hasil Bukan Pajak/Sumber Daya Alam/Non-Tax Sharing Revenue/Natural Resources	9 617,11	-
2.3 Dana Alokasi Umum/General Allocation Fund	656 641,15	680 344,04
2.4 Dana Alokasi Khusus/Special Allocation Fund	226 113,24	198 348,61
<b>3. Lain-lain Pendapatan yang Sah/Other Revenue</b>	261 796,98	268 361,83
3.1 Pendapatan Hibah/Grant	22 109,40	9 804,04
3.2 Dana Darurat/Emergency Fund	-	-
3.3 Dana Bagi Hasil Pajak dari Provinsi dan Pemerintah Daerah Lainnya/Tax Sharing Revenue from Provincial and Other Regional Governments	56 111,85	52 491,01
3.4 Dana Penyesuaian dan Otonomi Daerah/Regional Adjustment and Autonomy Fund	170 656,62	202 121,87
3.5 Bantuan Keuangan dari Provinsi atau Pemerintah Daerah Lainnya/Financial Assistance from Provincial or Other Regional Governments	3 750,00	-
3.6 Lainnya/Others	6 169,11	4 044,91
<b>Jumlah/Total</b>	<b>1 267 974,97</b>	<b>1 274 049,55</b>

Lanjutan Tabel/*Continued Table 2.4.1*

Jenis Pendapatan/ <i>Kind of Revenues</i>	2020	2021
(1)	(4)	(5)
<b>1. Pendapatan Asli Daerah (PAD)/<i>Regional Revenue</i></b>	116 032,08	94 147,73
1.1 Pajak Daerah/ <i>Regional Tax</i>	32 137,52	40 527,93
1.2 Retribusi Daerah/ <i>Regional Retribution</i>	3 844,57	2 562,22
1.3 Hasil Perusahaan Milik Daerah dan Pengelolaan Kekayaan Daerah yang Dipisahkan/ <i>Regional-Owned Company Revenue and Separated Management of Regional Wealth</i>	3 271,05	3 766,19
1.4 Lain-lain PAD yang Sah/ <i>Other Regional Revenue</i>	76 778,94	47 291,39
<b>2. Dana Perimbangan/<i>Balance Funds</i></b>	857 254,04	886 031,46
2.1 Bagi Hasil Pajak/ <i>Tax Sharing Revenue</i>	14 236,28	29 412,08
2.2 Bagi Hasil Bukan Pajak/Sumber Daya Alam/ <i>Non-Tax Sharing Revenue/Natural Resources</i>	7 225,83	26 211,44
2.3 Dana Alokasi Umum/ <i>General Allocation Fund</i>	626 199,94	614 935,14
2.4 Dana Alokasi Khusus/ <i>Special Allocation Fund</i>	209 591,99	215 472,80
<b>3. Lain-lain Pendapatan yang Sah/<i>Other Revenue</i></b>	248 898,80	9 281,75
3.1 Pendapatan Hibah/ <i>Grant</i>	-	5 025,62
3.2 Dana Darurat/ <i>Emergency Fund</i>	-	-
3.3 Dana Bagi Hasil Pajak dari Provinsi dan Pemerintah Daerah Lainnya/ <i>Tax Sharing Revenue from Provincial and Other Regional Governments</i>	33 972,54	-
3.4 Dana Penyesuaian dan Otonomi Daerah/ <i>Regional Adjustment and Autonomy Fund</i>	212 066,70	-
3.5 Bantuan Keuangan dari Provinsi atau Pemerintah Daerah Lainnya/ <i>Financial Assistance from Provincial or Other Regional Governments</i>	-	-
3.6 Lainnya/ <i>Others</i>	2 859,56	4 256,13
<b>Jumlah/<i>Total</i></b>	<b>1 222 184,92</b>	<b>989 460,95</b>

Catatan/*Note*: ...Sumber/*Source*: Badan Pengelolaan Keuangan dan Aset Daerah / *Regional Agency for Financial Management Minahasa Regency*

**Tabel**  
**Table 2.4.2****Realisasi Belanja Pemerintah Kabupaten Minahasa  
Menurut Jenis Belanja (ribu rupiah), 2018–2021  
Actual Minahasa Regency Government Expenditures by  
Kind of Expenditures (thousand rupiahs), 2018–2021**

Jenis Pendapatan Kind of Revenues	2018	2019
(1)	(2)	(3)
<b>1. Belanja Tidak Langsung/Indirect Expenditures</b>	835 812,22	818 235,28
1.1 Belanja Pegawai/Personnel Expenditures	528 581,55	530 448,21
1.2 Belanja Bunga/Interest Expenditures	-	-
1.3 Belanja Subsidi/Subsidies Expenditures	-	-
1.4 Belanja Hibah/Grant Expenditures	75 866,38	24 766,60
1.5 Belanja Bantuan Sosial/Social Aid Expenditures	2 835,00	13 331,60
1.6 Belanja Bagi Hasil/Sharing Fund Expenditure	6 290,49	6 171,65
1.7 Belanja Bantuan Keuangan/Financial Aids Expenditures	222 228,80	243 517,21
1.8 Belanja Tidak Terduga/Unpredicted Expenditures	-	-
<b>2. Belanja Langsung/Direct Expenditures</b>	431 603,41	451 279,49
2.1 Belanja Pegawai/Personnel Expenditures	10 065,30	1 112,69
2.2 Belanja Barang dan Jasa/Goods and Services Expenditures	264 519,30	307 812,64
2.3 Belanja Modal/Capital Expenditure	157 018,81	142 354,15
<b>Jumlah/Total</b>	<b>1 267 415,63</b>	<b>1 269 514,77</b>

Lanjutan Tabel/*Continued Table 2.4.2*

Jenis Pendapatan <i>Kind of Revenues</i>	2020	2021
(1)	(4)	(5)
<b>1. Belanja Tidak Langsung/<i>Indirect Expenditures</i></b>	774 219,26	798 604,59
1.1 Belanja Pegawai/ <i>Personnel Expenditures</i>	495 010,29	493 797,64
1.2 Belanja Bunga/ <i>Interest Expenditures</i>	-	808,01
1.3 Belanja Subsidi/ <i>Subsidies Expenditures</i>	-	-
1.4 Belanja Hibah/ <i>Grant Expenditures</i>	23 500,40	27 983,29
1.5 Belanja Bantuan Sosial/ <i>Social Aid Expenditures</i>	10 099,75	12 990,47
1.6 Belanja Bagi Hasil/ <i>Sharing Fund Expenditure</i>	3 600,39	4 802,76
1.7 Belanja Bantuan Keuangan/ <i>Financial Aids Expenditures</i>	241 658,83	243 750,90
1.8 Belanja Tidak Terduga/ <i>Unpredicted Expenditures</i>	349,60	14 471,50
<b>2. Belanja Langsung/<i>Direct Expenditures</i></b>	377 885,48	346 284,73
2.1 Belanja Pegawai/ <i>Personnel Expenditures</i>	1 349,17	-
2.2 Belanja Barang dan Jasa/ <i>Goods and Services Expenditures</i>	259 373,41	235 082,56
2.3 Belanja Modal/ <i>Capital Expenditure</i>	117 162,90	111 202,17
<b>Jumlah/<i>Total</i></b>	<b>1 152 104,74</b>	<b>1 144 889,32</b>

Catatan/*Note*: Data APBD

Sumber/*Source*: Badan Pengelolaan Keuangan dan Aset Daerah / *Regional Agency for Financial Management Minahasa Regency*



# Penduduk dan Ketenagakerjaan

## *Population and Employment*

Bab  
Chapter

3

JUMLAH  
PENDUDUK 2021  
348,67 ribu  
orang



Penduduk Laki-laki  
178.018 orang

Penduduk Perempuan  
170.655 orang



SEX RATIO  
104,31



**PENJELASAN TEKNIS**

1. Penduduk adalah semua orang yang berdomisili di wilayah teritorial suatu daerah selama 6 bulan atau lebih dan atau mereka yang berdomisili kurang dari 6 bulan tetapi bertujuan menetap.
2. Laju pertumbuhan penduduk per tahun adalah angka yang menunjukkan rata-rata tingkat penambahan penduduk per tahun dalam jangka waktu tertentu. Angka ini dinyatakan sebagai persentase dari penduduk dasar. Metode penghitungan laju pertumbuhan penduduk yang digunakan oleh BPS adalah metode geometrik.
3. Kepadatan penduduk adalah ukuran persebaran penduduk yang menunjukkan jumlah penduduk untuk setiap kilometer persegi luas wilayah.
4. Rasio jenis kelamin adalah perbandingan antara jumlah penduduk laki-laki dan jumlah penduduk perempuan pada suatu daerah dan waktu tertentu, yang biasanya dinyatakan dalam banyaknya penduduk laki-laki per 100 perempuan.
5. Distribusi penduduk adalah pola persebaran penduduk di suatu wilayah, baik berdasarkan batas-batas geografis maupun berdasarkan batas-batas administrasi pemerintahan.
6. Komposisi penduduk adalah pola persebaran penduduk

**TECHNICAL NOTES**

1. *The population are all residents of the entire territory of who have stayed for six months or longer, and those who intended to stay more than six months even though their length of stay is less than six months.*
2. *Annual population growth rate is a number that shows the average rate of population growth per year in a certain period. This rate is a percentage of the basic population. The method used by Statistics Indonesia is the geometric method.*
3. *Population density is a measure of the distribution of the population which shows the total population for each square kilometer of area. Sex ratio is the ratio between total male population and female population in a certain area and at a certain time, which is usually stated in the number of male residents per 100 females.*
4. *Population distribution is the pattern of population distribution in an area, either by geographic boundaries or by government administrative boundaries.*
5. *Population compotition is the pattern of population distribution by its characteristics, example: population by age group, population by sex*
6. *Working age population is persons of 15 years and over.*
7. *Labor force or economically active are persons of 15 years and over,*

menurut karakteristiknya, contoh: penduduk menurut kelompok umur, penduduk menurut jenis kelamin

7. Penduduk usia kerja adalah penduduk yang berumur 15 tahun ke atas.
  8. Angkatan kerja adalah penduduk usia kerja (15 tahun ke atas) yang bekerja, punya pekerjaan namun sementara tidak bekerja, dan pengangguran.
  9. Bekerja adalah kegiatan ekonomi yang dilakukan oleh seseorang dengan maksud memperoleh atau membantu memperoleh pendapatan atau keuntungan dan lamanya bekerja paling sedikit 1 jam secara terus menerus dalam seminggu yang lalu (termasuk pekerja keluarga tanpa upah yang membantu dalam suatu usaha/ kegiatan ekonomi).
  10. Jumlah jam kerja seluruhnya adalah jumlah jam kerja yang digunakan untuk bekerja (tidak termasuk jam kerja istirahat resmi dan jam kerja yang digunakan untuk hal-hal di luar pekerjaan).
  11. Lapangan usaha adalah bidang kegiatan dari pekerjaan/tempat bekerja di mana seseorang bekerja. Klasifikasi lapangan usaha mengikuti Klasifikasi Baku Lapangan Usaha Indonesia (KBLI) dalam 1 digit.
  12. Status pekerjaan adalah kedudukan seseorang dalam unit usaha/kegiatan dalam melakukan pekerjaan.
8. *Working is economic activity conducted by a person and intended to earn income by doing work or helping to do work at least one hour continuously during the reference week (including unpaid family worker/s for any economic activity)*
  9. *Total working hours is the total hours spent by an employee to perform all jobs (excluding the time used for other activities which are not classified as work).*
  10. *Industry is field of a person's activity or establishment. The classification of industries follows the Indonesia Standard Industrial Classification (KBLI) in one digit.*
  11. *Employment status is the status of a person at his place of work or establishment where he was employed.*
  12. *Own-account worker is a person who works at his own risk without assisted by paid per mount worker or unpaid worker include technical job or skill job.*
  13. *Employer assisted by temporary workers/unpaid worker is a person who works at his own risk and assisted by temporary worker/unpaid worker.*
  14. *Employer assisted by permanent workers/paid workers is a person who does his business at her/his own risk at least one assisted by who in the previous week were working, temporarily absent from work but having jobs, and unemployment.*

13. Berusaha sendiri tanpa dibantu orang lain adalah bekerja atau berusaha dengan menanggung risiko secara ekonomis, yaitu dengan tidak kembalinya ongkos produksi yang telah dikeluarkan dalam rangka usahanya tersebut, serta tidak menggunakan pekerja dibayar maupun pekerja tak dibayar, termasuk yang sifat pekerjaannya memerlukan teknologi atau keahlian khusus.
14. Berusaha dibantu buruh tidak tetap/buruh tidak dibayar adalah bekerja atau berusaha atas risiko sendiri, dan menggunakan buruh/pekerja tak dibayar dan atau buruh/pekerja tidak tetap.
15. Berusaha dibantu buruh tetap/buruh dibayar adalah berusaha atas risiko sendiri dan mempekerjakan paling sedikit satu orang buruh/pekerja tetap yang dibayar.
16. Buruh/karyawan/pegawai adalah seseorang yang bekerja pada orang lain atau instansi/kantor/ perusahaan secara tetap dengan menerima upah/gaji baik berupa uang maupun barang. Buruh yang tidak mempunyai majikan tetap, tidak digolongkan sebagai buruh/karyawan, tetapi sebagai pekerja bebas. Seseorang dianggap memiliki majikan tetap jika memiliki 1 (satu) majikan (orang/rumah tangga) yang sama dalam sebulan terakhir, khusus pada sektor bangunan batasannya tiga bulan. Apabila *paid permanent worker*
15. *Employee is a person who work permanently for other people or institution/office/ company and gains some money/cash or goods as wage/salary. Labor who have no permanent employer is not categorized as a laborer/ worker/ employee but casual worker. A laborers in general is considered to have a permanent employer if he has the same employer during the past month, particularly for building construction sector is 3 months. If the employer is an institution, more than 1 (one) employer is allowed.*
17. *Casual employee is a person who does not work permanently for other people/employer/ institution (more than 1 employer during the last 1 month) in agricultural sector, either home industry or not home industry, or in non-agricultural sector based on remuneration paid with money or goods, and based on daily or contact payment system.*
18. *Unpaid worker is a person who intended to work without pay either with money or good, in an establishment run by other members of the family, relative or neighbour.*

- majikannya instansi/lembaga, boleh lebih dari satu.
17. Pekerja bebas adalah seseorang yang bekerja pada orang lain/ majikan/institusi yang tidak tetap (lebih dari 1 majikan dalam sebulan terakhir) di usaha pertanian baik berupa usaha rumah tangga maupun bukan usaha rumah tangga, ataupun di nonpertanian atas dasar balas jasa dengan menerima upah atau imbalan baik berupa uang maupun barang, dan baik dengan sistem pembayaran harian maupun borongan
  18. Pekerja tak dibayar adalah seseorang yang bekerja membantu usaha untuk memperoleh penghasilan/ keuntungan yang dilakukan oleh salah seorang anggota rumah tangga atau bukan anggota rumah tangga tanpa mendapat upah/gaji baik berupa uang maupun barang.

**ULASAN****DESCRIPTION****Kependudukan***Population*

Penduduk Kabupaten Minahasa berdasarkan Hasil SP2020 sebanyak 348.673 jiwa yang terdiri atas 178.018 jiwa penduduk laki-laki dan 170.655 jiwa penduduk perempuan. Laju pertumbuhan penduduk tahunan tahun 2011-2021 sebesar 0,80 persen. Sementara itu besarnya angka rasio jenis kelamin tahun 2021 penduduk laki-laki terhadap penduduk perempuan sebesar 104,3 Rasio jenis kelamin per kecamatan cukup beragam dengan rasio jenis kelamin tertinggi pada Kecamatan Langowan Selatan sebesar 110 dan terendah pada Kecamatan Langowan Timur sebesar 100,8.

*The population of Minahasa Regency based on the 2020 Population Census was 348.673 people consisting of 178.018 male residents and 170.655 female residents. Annual population growth rate 2011-2021 was 0,80 percent. Meanwhile the magnitude of the sex ratio in 2021 male population to female population is 104,3. The sex ratio per district is quite diverse with the highest sex ratio in the District of Langowan Selatan of 110 and the lowest in the District of Langowan Timur of 100,8.*

Kepadatan penduduk di Kabupaten Minahasa tahun 2021 mencapai 305 jiwa/km<sup>2</sup>. Kepadatan Penduduk di 25 kecamatan cukup beragam dengan kepadatan penduduk tertinggi terletak di Kecamatan Langowan Timur dengan kepadatan sebesar 1.878 jiwa/km<sup>2</sup> dan terendah di Kecamatan Kombi sebesar 96 jiwa/Km<sup>2</sup>.

*Population density of Minahasa Regency reached 305 people/km<sup>2</sup>. Population density in 25 subdistricts are quite diverse with the highest population density of subdistrict is located in the subdistrict Langowan Timur with the number of density are 1.878 people/km<sup>2</sup> and the lowest in Subdistrict Kombi with 96 people/km<sup>2</sup>.*

**Ketenagakerjaan***Employment*

Jumlah Pencari Kerja Terdaftar di Kabupaten Minahasa Pada Dinas Tenaga Kerja dan Transmigrasi Kabupaten Minahasa pada tahun 2021 sebanyak 957 orang.

*Number of Job Seekers Registered in Minahasa Employment and Transmigration Office in 2021 were 220 people.*

Proporsi terbesar pencari kerja yang mendaftar pada Dinas Tenaga

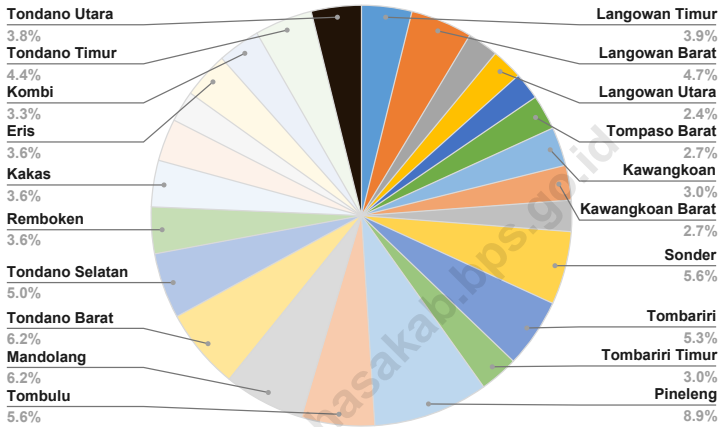
*The largest proportion of job seekers who register with the Employment and Transmigration Office of Minahasa Regency have Last educated scholar as bachelor degree by 108 people and followed by last educated as magister by 1 people.*

Kerja berpendidikan terakhir S1 yaitu sebesar 108 orang diikuti pencari kerja berpendidikan S2 sebesar 1 orang.

<https://minahasakab.bps.go.id>



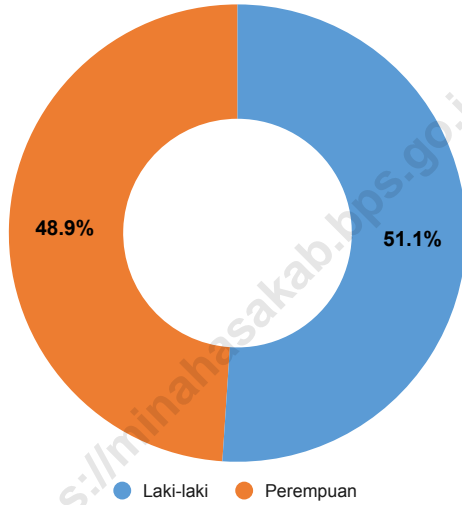
**Gambar 3.1** **Persentase Penduduk menurut Kecamatan (%), 2021**  
**Figures 3.1** **Percentage of Population by Subdistrict (%), 2021**



Sumber/Source : Hasil SP2020 (September)/The result of the 2020 Population Census (September)

**Gambar** 3.2  
**Figures**

**Persentase Penduduk Laki-Laki dan Perempuan, 2021**  
**Percentage of Male and Female Population, 2021**



Sumber/Source: Hasil proyeksi Sensus Penduduk 2020 (September)/Result of projection based on 2020 Population Census (September)

### 3.1 PENDUDUK POPULATION

**Tabel 3.1.1 Penduduk, Laju Pertumbuhan Penduduk per Tahun, Distribusi Persentase Penduduk, Kepadatan Penduduk, Rasio Jenis Kelamin Penduduk Menurut Kecamatan di Kabupaten Minahasa, 2021**  
*Population, Annual Population Growth Rate, Percentage Distribution of Population, Population Density, and Population Sex Ratio by Subdistrict in Minahasa Regency, 2021*

Kecamatan Subdistrict	Penduduk (ribu) Population (thousand)	Laju Pertumbuhan Penduduk per Tahun Annual Population Growth Rate (%)
(1)	(2)	(3)
Langowan Timur	13,6	0,29
Langowan Barat	16,6	0,13
Langowan Selatan	8,1	0,00
Langowan Utara	8,8	0,11
Tompaso	7,5	0,20
Tompaso Barat	9,3	0,20
Kawangkoan	10,5	0,05
Kawangkoan Barat	9,0	0,06
Kawangkoan Utara	8,7	0,06
Sonder	19,6	0,36
Tombariri	18,2	0,34
Tombariri Timur	10,4	0,35
Pineleng	30,5	0,77
Tombulu	19,6	2,19
Mandolang	21,8	0,77
Tondano Barat	21,7	0,66
Tondano Selatan	17,9	0,80
Remboken	12,9	0,87
Kakas	12,7	0,33
Kakas Barat	11,0	0,33
Lembean Timur	8,5	0,44
Eris	12,1	1,35
Kombi	11,5	0,65
Tondano Timur	15,1	0,11
Tondano Utara	13,1	0,88
<b>Minahasa</b>	<b>348,7</b>	<b>0.80</b>

Lanjutan Tabel/*Continued Table* 3.1.1

Kecamatan <i>Subdistrict</i>	Persentase Penduduk <i>Percentage of Total Population</i>	Kepadatan Penduduk per km <sup>2</sup> <i>Population Density per sq.km</i>
(1)	(4)	(5)
Langowan Timur	3,90	1 878
Langowan Barat	4,77	390
Langowan Selatan	2,32	116
Langowan Utara	2,51	1 059
Tompaso	2,14	431
Tompaso Barat	2,66	636
Kawangkoan	3,01	292
Kawangkoan Barat	2,59	469
Kawangkoan Utara	2,50	667
Sonder	5,62	373
Tombariri	5,23	323
Tombariri Timur	2,99	103
Pineleng	8,74	618
Tombulu	5,63	267
Mandolang	6,25	463
Tondano Barat	6,21	956
Tondano Selatan	5,14	707
Remboken	3,69	534
Kakas	3,64	143
Kakas Barat	3,16	244
Lembean Timur	2,43	110
Eris	3,47	363
Kombi	3,30	96
Tondano Timur	4,33	454
Tondano Utara	3,76	207
<b>Minahasa</b>	<b>100,00</b>	<b>305</b>

Lanjutan Tabel/*Continued Table 3.1.1*

Kecamatan <i>Subdistrict</i>	Rasio Jenis Kelamin <i>Sex Ratio</i>
(1)	(6)
Langowan Timur	100
Langowan Barat	107
Langowan Selatan	110
Langowan Utara	109
Tompaso	105
Tompaso Barat	106
Kawangkoan	102
Kawangkoan Barat	105
Kawangkoan Utara	102
Sonder	104
Tombariri	103
Tombariri Timur	107
Pineleng	104
Tombulu	105
Mandolang	104
Tondano Barat	103
Tondano Selatan	101
Remboken	107
Kakas	108
Kakas Barat	108
Lembean Timur	104
Eris	103
Kombi	105
Tondano Timur	103
Tondano Utara	101
<b>Minahasa</b>	<b>104,3</b>

Catatan/*Note:*Sumber/*Source:* Hasil proyeksi Sensus Penduduk 2020 (September)/*Result of projection based on 2020 Population Census (September)*

**Tabel**  
**Table** 3.1.2

**Jumlah Penduduk Menurut Kelompok Umur dan Jenis Kelamin di Kabupaten Minahasa, 2021**  
*Population by Age Groups and Sex in Minahasa Regency, 2021*

Kelompok Umur <i>Age Groups</i>	Jenis Kelamin/Sex		
	Laki-laki <i>Male</i>	Perempuan <i>Female</i>	Jumlah <i>Total</i>
(1)	(2)	(3)	(4)
0-4	12 296	11 651	23 947
5-9	12 369	11 873	24 242
10-14	12 127	11 378	23 505
15-19	13 193	12 406	25 599
20-24	13 866	12 821	26 687
25-29	13 105	12 318	25 423
30-34	12 479	11 504	23 983
35-39	12 340	11 598	23 938
40-44	12 867	11 897	24 764
45-49	12 775	11 905	24 680
50-54	11 960	11 419	23 379
55-59	10 719	10 331	21 050
60-64	9 032	9 090	18 122
65-69	7 391	7 342	14 733
70-74	5 230	5 465	10 695
75+	6 269	7 657	13 926
<b>Minahasa</b>	<b>178 018</b>	<b>170 655</b>	<b>348 673</b>

Catatan/Note:

Sumber/Source: Hasil proyeksi Sensus Penduduk 2020 (September)/Result of projection based on 2020 Population Census (September)

**Tabel**  
**Table** 3.1.3

**Jumlah Penerbitan Akte Menurut Jenis dan Bulan di Kabupaten Minahasa, 2021**  
**Number of Issuance of Certificate by Type and Month in Minahasa Regency, 2021**

Bulan Month	Kelahiran Birth	Kematian Death	Perkawinan Marriage	Perceraian Divorce
(1)	(2)	(3)	(4)	(5)
Januari	369	349	131	19
Februari	391	329	221	25
Maret	504	342	166	20
April	508	354	188	32
Mei	452	385	227	28
Juni	691	365	208	27
Juli	478	489	188	30
Agustus	385	748	207	19
September	424	508	212	22
Oktober	438	375	211	28
November	419	337	262	20
Desember	334	343	195	16
<b>Minahasa</b>	<b>5 393</b>	<b>4 924</b>	<b>2 416</b>	<b>286</b>

Catatan/Note: ...

Sumber/Source: Dinas Kependudukan dan Pencatatan Sipil Kabupaten Minahasa/Regional Office of Population and Civil Registration of Minahasa Regency

**Tabel**  
**Table** 3.1.4

**Jumlah Pencetakan eKTP Menurut Bulan di Kabupaten  
Minahasa, 2021**  
*Number of Electronic Identity Card Printing by Month in  
Minahasa Regency, 2021*

<b>Bulan</b> <b>Month</b>	<b>Pencetakan EKTP</b> <b>Electronic Identity Card Printing</b>
(1)	(2)
Januari	968
Februari	2 559
Maret	1 965
April	2 913
Mei	1 200
Juni	2 765
Juli	776
Agustus	1 593
September	1 655
Oktober	1 801
November	1 088
Desember	1 308
<b>Minahasa</b>	<b>20 591</b>

Catatan/Note:

Sumber/Source: Dinas Kependudukan dan Pencatatan Sipil Kabupaten Minahasa/Regional Office of Population and Civil Registration of Minahasa Regency



**Tabel**  
**Table** 3.1.5

**Jumlah Pencetakan eKTP Menurut Kecamatan di  
Kabupaten Minahasa, 2021**  
**Number of Electronic Identity Card Printing by Subdistrict in  
Minahasa Regency, 2021**

Kecamatan Subdistrict	Pencetakan EKTP Electronic Identity Card Printing
(1)	(2)
Langowan Timur	885
Langowan Barat	1 010
Langowan Selatan	487
Langowan Utara	421
Tompaso	397
Tompaso Barat	491
Kawangkoan	587
Kawangkoan Barat	389
Kawangkoan Utara	513
Sonder	1 410
Tombariri	1 160
Tombariri Timur	685
Pineleng	1 954
Tombulu	1 077
Mandolang	1 376
Tondano Barat	1 162
Tondano Selatan	1 064
Remboken	777
Kakas	690
Kakas Barat	596
Lembean Timur	410
Eris	663
Kombi	530
Tondano Timur	958
Tondano Utara	899
<b>Minahasa</b>	<b>20 591</b>

Catatan/Note:

Sumber/Source: Dinas Kependudukan dan Pencatatan Sipil Kabupaten Minahasa/Regional Office of Population and Civil Registration of Minahasa Regency

### 3.2 KETENAGAKERJAAN EMPLOYMENT

**Tabel 3.2.1** Jumlah Penduduk Berumur 15 Tahun Keatas Menurut Jenis Kegiatan Selama Seminggu yang Lalu dan Jenis Kelamin di Kabupaten Minahasa, 2021  
*Population Aged 15 Years and Over by Type of Activity During The Previous Week and Sex in Minahasa Regency, 2021*

Kegiatan Utama <i>Main Activity</i>	Jenis Kelamin/Sex		
	Laki-Laki <i>Male</i>	Perempuan <i>Female</i>	Jumlah <i>Total</i>
(1)	(2)	(3)	(4)
<b>I. Angkatan Kerja/<i>Economically Active</i></b>			
1. Bekerja/ <i>Working</i>	99 641	53 325	152 966
2. Pengangguran Terbuka/ <i>Unemployment</i>	5 734	4 272	10 006
<b>II. Bukan Angkatan Kerja/<i>Economically Inactive</i></b>			
1. Sekolah/ <i>Attending School</i>	9 594	9 748	19 342
2. Mengurus Rumah Tangga/ <i>Housekeeping</i>	12 946	62 912	75 858
3. Lainnya/ <i>Others</i>	11 992	4 169	16 161
<b>Jumlah/<i>Total</i></b>	<b>139 907</b>	<b>134 426</b>	<b>274 333</b>

Catatan/*Note*:

Sumber/*Source*: BPS, Survei Angkatan Kerja Nasional (Sakernas) Agustus/BPS-Statistics Indonesia, August National Labor Force Survey

**Tabel**  
**Table** 3.2.2

**Penduduk Berumur 15 Tahun ke Atas Menurut Pendidikan Tertinggi yang Ditamatkan dan Jenis Kegiatan Selama Seminggu yang Lalu di Kabupaten/ Minahasa, 2021**  
*Population 15 Years of Age and Over by Educational Attainment and Type of Activity During the Previous Week in Minahasa Regency, 2021*

Pendidikan Tertinggi yang Ditamatkan <sup>1</sup> Educational Attainment <sup>1</sup>	Angkatan Kerja/Economically Active			Persentase Bekerja terhadap Angkatan Kerja Percentage of Working to Economically Active
	Bekerja Working	Pengangguran <sup>2</sup> Unemployment <sup>2</sup>	Jumlah Angkatan Kerja Total of Economically Active	
(1)	(2)	(3)	(4)	(5)
0	37 690	802	38 492	97,92
1	26 137	725	26 862	97,30
2	59 579	6906	66 485	89,61
3	29 560	1 573	31 133	94,95
<b>Jumlah/Total</b>	<b>152 966</b>	<b>10 006</b>	<b>162 972</b>	<b>93,86</b>

Lanjutan Tabel/*Continued Table 3.2.2*

Pendidikan Tertinggi yang Ditamatkan <sup>1</sup> <i>Educational Attainment<sup>1</sup></i>	Bukan Angkatan Kerja <i>Not Economically Active</i>	Jumlah Total	Persentase Angkatan Kerja terhadap Penduduk Usia Kerja <i>Percentage of Economically Active to Working Age Population</i>
(1)	(6)	(7)	(8)
0	28 398	66 890	57,55
1	26 505	53 367	50,33
2	48 138	114 623	58,00
3	8 320	39 453	78,91
<b>Jumlah/Total</b>	<b>111 361</b>	<b>274 333</b>	<b>59,41</b>

Catatan/Note: <sup>1</sup> 0. ≤ Sekolah Dasar (SD)/≤ *Primary School*  
 1. Sekolah Menengah Pertama/*Junior High School*  
 2. Sekolah Menengah Atas/*Senior High School*  
 3. Perguruan Tinggi/*Collage*  
<sup>2</sup> 1. Mencari pekerjaan/*Looking for work*  
 2. Mempersiapkan usaha/*Establishing a new business/firm*  
 3. Merasa tidak mungkin mendapat pekerjaan/*Hopeless of job*  
 4. Sudah punya pekerjaan tetapi belum mulai bekerja/*Have a job in future start*

Sumber/Source: BPS, Survei Angkatan Kerja Nasional (Sakernas) Agustus/BPS-Statistics Indonesia, August National Labor Force Survey

**Tabel**  
**Table** 3.2.3**Penduduk Berumur 15 Tahun Ke Atas yang Bekerja Selama Seminggu yang Lalu Menurut Status Pekerjaan Utama dan Jenis Kelamin di Kabupaten Minahasa, 2021**  
**Population 15 Years of Age and Over who Worked During The Previous Week by Main Employment Status and Sex in Minahasa Regency, 2021**

<b>Status Pekerjaan Utama</b> <b>Main Employment Status</b>	<b>Laki-Laki</b> <b>Male</b>	<b>Perempuan</b> <b>Female</b>	<b>Jumlah</b> <b>Total</b>
(1)	(2)	(3)	(4)
Berusaha sendiri <i>Own account worker</i>	28 335	14 763	43 098
Berusaha dibantu buruh tidak tetap/buruh tidak dibayar <i>Employer assisted by temporary worker/unpaid worker</i>	10 597	6 806	17 403
Berusaha dibantu buruh tetap/buruh dibayar <i>Employer assisted by permanent worker/paid worker</i>	4 446	452	4 898
Buruh/Karyawan/Pegawai/ <i>Employee</i>	31 181	21 715	52 896
Pekerja bebas <i>Casual worker</i>	18 808	1 589	20 397
Pekerja keluarga/tak dibayar <i>Family worker/unpaid worker</i>	6 274	8 000	14 274
<b>Jumlah/Total</b>	<b>99 641</b>	<b>53 325</b>	<b>152 966</b>

Catatan/Note: ...

Sumber/Source: BPS, Survei Angkatan Kerja Nasional (Sakernas) Agustus/BPS-Statistics Indonesia, August National Labor Force Survey

**Tabel**  
**Table** 3.2.4

**Penduduk Berumur 15 Tahun Ke Atas yang Bekerja Selama Seminggu yang Lalu Menurut Pendidikan Tertinggi yang Ditamatkan dan Jenis Kelamin di Kabupaten Minahasa, 2021**  
*Population 15 Years of Age and Over who Worked During The Previous Week by Educational Attainment and Sex in Minahasa Regency, 2021*

<b>Pendidikan Tertinggi yang Ditamatkan<sup>1</sup></b> <i>Educational Attainment<sup>1</sup></i>	<b>Laki-Laki</b> <i>Male</i>	<b>Perempuan</b> <i>Female</i>	<b>Jumlah</b> <i>Total</i>
(1)	(2)	(3)	(4)
0	28 539	9 151	37 690
1	18 482	7 655	26 137
2	38 697	20 882	59 579
3	13 923	15 637	29 560
<b>Jumlah/Total</b>	<b>99 641</b>	<b>53 325</b>	<b>152 966</b>

Catatan/Note: <sup>1</sup> 0. ≤ Sekolah Dasar (SD)/≤ Primary School  
1. Sekolah Menengah Pertama/Junior High School  
2. Sekolah Menengah Atas/Senior High School  
3. Perguruan Tinggi/Collage

Sumber/Source: BPS, Survei Angkatan Kerja Nasional (Sakernas) Agustus/BPS-Statistics Indonesia, August National Labor Force Survey

**Tabel**  
**Table** 3.2.5

**Penduduk Berumur 15 Tahun Ke Atas yang Bekerja Selama Seminggu yang Lalu Menurut Lapangan Pekerjaan Utama (3 Sektor) dan Jenis Kelamin di Kabupaten Minahasa, 2021**  
*Population 15 Years of Age and Over who Worked During The Previous Week by Main Industry (3 Sectors) and Sex in Minahasa Regency, 2021*

Lapangan Pekerjaan Utama <sup>1</sup> Main Industry <sup>1</sup>	Laki-Laki Male	Perempuan Female	Jumlah Total
(1)	(2)	(3)	(4)
1	31 478	5 199	36 677
2	26 030	7 123	33 153
3	42 133	41 003	83 136
<b>Jumlah/Total</b>	<b>99 641</b>	<b>53 325</b>	<b>152 966</b>

Catatan/Note: <sup>1</sup>

1. Pertanian/Agriculture
2. Manufaktur/Manufacture
3. Jasa/Services

Sumber/Source: BPS, Survei Angkatan Kerja Nasional (Sakernas) Agustus/BPS-Statistics Indonesia, August National Labor Force Survey

**Tabel**  
**Table** 3.2.6

**Pengangguran Terbuka Menurut Pendidikan Tertinggi yang Ditamatkan dan Jenis Kelamin di Kabupaten Minahasa, 2021**  
*Unemployment by Educational Attainment and Sex in Minahasa Regency, 2021*

<b>Pendidikan Tertinggi yang Ditamatkan<sup>1</sup></b> <i>Educational Attainment<sup>1</sup></i>	<b>Laki-Laki</b> <i>Male</i>	<b>Perempuan</b> <i>Female</i>	<b>Jumlah</b> <i>Total</i>
(1)	(2)	(3)	(4)
0	802	-	802
1	366	359	725
2	3 586	3 320	6 906
3	980	593	1 573
<b>Jumlah/Total</b>	<b>5 734</b>	<b>4 272</b>	<b>10 006</b>

Catatan/Note: <sup>1</sup> 0. ≤ Sekolah Dasar (SD)/≤ *Primary School*  
1. Sekolah Menengah Pertama/*Junior High School*  
2. Sekolah Menengah Atas/*Senior High School*  
3. Perguruan Tinggi/*College*

Sumber/Source: BPS, Survei Angkatan Kerja Nasional (Sakernas) Agustus/BPS-Statistics Indonesia, August National Labor Force Survey



**Tabel** 3.2.7 **Jumlah Pencari Kerja Terdaftar menurut Pendidikan Tertinggi yang Ditamatkan dan Jenis Kelamin di Kabupaten Minahasa, 2021**  
**Population of Job Seeker Registered by Educational Attainment and Sex in Minahasa Regency, 2021**

Pendidikan Tertinggi yang Ditamatkan <sup>1</sup> Educational Attainment <sup>1</sup>	Laki-Laki Male	Perempuan Female	Jumlah Total
(1)	(2)	(3)	(4)
0	9	1	10
1	43	6	49
2	391	33	424
3	259	30	289
4	7	5	12
5	106	66	172
6	1	0	1
<b>Jumlah/Total</b>	<b>816</b>	<b>141</b>	<b>957</b>

Catatan/Note: <sup>1</sup> 0. ≤ Sekolah Dasar (SD)/≤ Primary School  
 1. Sekolah Menengah Pertama/Junior High School  
 2. Sekolah Menengah Atas/Senior High School  
 3. Sekolah Menengah Kejuruan/Vocational High School  
 4. Diploma/Diploma  
 5. S1/S1  
 6. S2/S2

Sumber/Source: Dinas Tenaga Kerja Kabupaten Minahasa/Labor Services of Minahasa Regency



# Sosial dan Kesejahteraan Rakyat

---

## *Social and Welfare*

Bab  
Chapter

4



## Jumlah Murid 2021/2022

*Number of Pupils 2021/2022*

**SD**  
**26.381**

**SMP**  
**12.852**

**SMA**  
**8.164**

## Jumlah Desa/Kelurahan yang Memiliki Fasilitas Sekolah SMA 2021

*Number of Villages Having Senior High School Facilities 2021*

**32**

**dari 270 desa/kelurahan**  
*of 270 villages*



**PENJELASAN TEKNIS**

1. Tidak/belum pernah sekolah adalah mereka yang tidak pernah atau belum pernah terdaftar dan tidak pernah atau belum pernah aktif mengikuti pendidikan di suatu jenjang pendidikan formal. Termasuk juga yang tamat/belum tamat taman kanak-kanak tetapi tidak melanjutkan ke sekolah dasar.
2. Masih bersekolah adalah mereka yang terdaftar dan aktif mengikuti pendidikan formal dan nonformal (Paket A, B, atau C), baik pendidikan dasar, menengah maupun pendidikan tinggi. Bagi mahasiswa yang sedang cuti dianggap masih bersekolah.
3. Tidak bersekolah lagi adalah mereka yang pernah terdaftar dan aktif mengikuti pendidikan di suatu jenjang pendidikan formal dan nonformal (Paket A, B, atau C), tetapi pada saat pencacahan tidak lagi terdaftar dan tidak aktif mengikuti pendidikan.
4. Tamat sekolah adalah menyelesaikan pelajaran yang ditandai dengan lulus ujian akhir pada kelas atau tingkat terakhir suatu jenjang pendidikan di sekolah negeri maupun swasta dengan mendapatkan tanda tamat belajar/ijazah. Seseorang yang belum mengikuti pelajaran pada kelas tertinggi tetapi telah mengikuti ujian akhir dan lulus dianggap tamat sekolah.

**TECHNICAL NOTES**

1. *Not/never attending school is someone who has never attended or never been registered in a formal education, such as primary, secondary, and tertiary education. Those who just completed kindergarten are considered as never attended school.*
2. *Attending school is someone who is currently attending primary, secondary, or tertiary education, including package A, package B, or package C. College student who postpones his/her study is considered as attending school.*
3. *Not attending school anymore is someone who had enrolled and participated in formal and non-formal education in the past including package A, package B, or package C, but currently does not attend school.*
4. *Completed particular level of education is someone who has completed particular level of education in private or public school and accepting graduation certificate. Someone who has never attended the highest grade but passed the final exam is considered as completed particular level of education.*
5. *The Formal Education Level consists of primary education, secondary education, and high education. The kind of education that taught consists of general education, vocational, academic, professional,*

5. Jenjang Pendidikan Formal terdiri atas pendidikan dasar, pendidikan menengah, dan pendidikan tinggi. Jenis pendidikan yang diajarkan mencakup pendidikan umum, kejuruan, akademik, profesi, vokasi, keagamaan, dan khusus.
6. Pendidikan Dasar berbentuk Sekolah Dasar (SD) dan Madrasah Ibtidaiyah (MI) atau bentuk lain yang sederajat serta Sekolah Menengah Pertama (SMP) dan Madrasah Tsanawiyah (MTs), atau bentuk lain yang sederajat.
7. Pendidikan Menengah berbentuk Sekolah Menengah Atas (SMA), Madrasah Aliyah (MA), Sekolah Menengah Kejuruan (SMK), dan Madrasah Aliyah Kejuruan (MAK), atau bentuk lain yang sederajat.
8. Pendidikan Tinggi merupakan jenjang pendidikan setelah pendidikan menengah yang mencakup program pendidikan diploma, sarjana, magister, spesialis, dan doktor yang diselenggarakan oleh perguruan tinggi. Perguruan tinggi dapat berbentuk akademi, politeknik, sekolah tinggi, institut, atau universitas.
9. Rumah Sakit adalah tempat pemeriksaan dan perawatan kesehatan, biasanya berada di bawah pengawasan dokter/tenaga medis, yang melayani penderita yang sakit untuk berobat rawat jalan atau rawat inap.
  6. *The Primary Education consists of Elementary School and Islamic Elementary School or other equivalent forms and Junior High School and MTs, or other equivalent forms.*
  7. *The Secondary Education consists of the senior high school, MA, Vocational School, and Vocational Madrasah Aliyah, or other equivalent forms.*
  8. *The High Education consists of the education level after the secondary education that consists of diplomas, bachelor, master, specialist, and doctoral degrees that are held by the college. The colleges can be academy, polytechnic, high school, institute, or university.*
  9. *Hospital is a place for health check, usually controlled/supervised by doctors/medical personnel to serve the ill patients to get outpatient or inpatient treatment services.*
  10. *Public Health Center is technical implementation unit of regency health department that have the primary function as a first-level health care providers. The working area standard of public health center is one subdistrict and to reach their working areas, public health centers have a service network covering subsidiary of public health center, mobile public health center units, and midwife units (Regulation of the Minister of Health of Indonesia Number 75 2015 about Public Health Center).*

10. Puskesmas (Pusat Kesehatan Masyarakat) adalah unit pelaksana teknis dinas kesehatan kabupaten/ kota yang mempunyai fungsi utama sebagai penyelenggara pelayanan kesehatan tingkat pertama. Wilayah kerja puskesmas maksimal adalah satu kecamatan dan untuk dapat menjangkau wilayah kerjanya, puskesmas mempunyai jaringan pelayanan yang meliputi unit Puskesmas Pembantu (Pustu), unit Puskesmas Keliling (Puskel), dan unit bidan desa/komunitas (Peraturan Menteri Kesehatan RI No. 75 Tahun 2015 Tentang Pusat Kesehatan Masyarakat).
11. Apotek adalah suatu tempat tertentu yang digunakan untuk melakukan pekerjaan kefarmasian, dan penyaluran/ penjualan obat atau bahan farmasi dan perbekalan kesehatan lainnya kepada masyarakat yang dikelola oleh tenaga apoteker (Peraturan Menteri Kesehatan RI No. 1332 Tahun 2002 Tentang Perubahan Atas Peraturan Menteri Kesehatan RI No. 922/MENKES/PER/X/1993 Tentang Ketentuan dan Tata Cara Pemberian Izin Apotek).
12. Imunisasi adalah memasukkan kuman atau racun penyakit tertentu yang sudah dilemahkan (vaksin) ke dalam tubuh dengan maksud agar terjadi kekebalan tubuh terhadap penyakit tersebut.
11. *Pharmacy is a specific place that is used for pharmaceutical jobs, and distribution/sale of drugs/ pharmaceuticals and other medical supplies to people that are administered by trained pharmacist (Regulation of the Minister of Health of Indonesia Number 1332 Year 2002 about the Changes of Regulation of the Minister of Health of Indonesia Number 922/MENKES/PER/X/1993 about Pro-vision and Procedures for Administration of Licensed Pharmacies).*
12. *Immunization is putting enervated microbe of a certain disease into human body by injection or drinking (dropping into mouth) to make the body immune to that disease.*
13. *BCG (Bacillus Calmette Guerin) is a vaccine to prevent TBC disease, given to newborns or children, by injection at the base of the skin of the upper arm. Injection site will form little bumps of scar tissue in the skin of the upper arm. BCG injections given to children 1 times.*
14. *DPT (Diphtheria, Pertussis, Tetanus) is a vaccine to prevent the diphtheria, pertussis, and tetanus disease, given to infants aged 3 months and above, with a shot in the thigh, repeated one month and two months later, so that the complete DPT immunization shots at toddler totaling 3 times (sometimes the time interval between injections can be more than 1 month).*

13. BCG (Bacillus Calmette Guerin) merupakan vaksinasi untuk mencegah penyakit TBC, diberikan pada bayi baru lahir atau anak, dengan suntikan pada kulit pangkal lengan atas. Bekas suntikan kemudian akan membentuk tonjolan kecil jaringan parut pada kulit lengan atas. Suntikan BCG diberikan kepada anak sebanyak 1 kali.
14. DPT (Difteri, Pertusis, Tetanus) merupakan vaksin untuk mencegah penyakit Difteri, Pertusis, dan Tetanus yang diberikan pada bayi berumur 3 bulan ke atas, dengan suntikan pada paha, diulang 1 bulan dan 2 bulan kemudian, sehingga suntikan imunisasi DPT lengkap pada balita berjumlah 3 kali (kadang-kadang selang waktu antar suntikan bisa lebih dari 1 bulan).
15. Jumlah tindak pidana menggambarkan jumlah kasus tindak pidana yang terjadi pada kurun waktu tertentu.
16. Untuk mengukur kemiskinan, BPS menggunakan konsep kemampuan memenuhi kebutuhan dasar (basic needs approach). Dengan pendekatan ini, kemiskinan dipandang sebagai ketidakmampuan dari sisi ekonomi untuk memenuhi kebutuhan dasar makanan dan bukan makanan yang diukur dari sisi pengeluaran.
15. *Crime total refers to the number of criminal cases occurring during a given period.*
16. *To measure poverty, BPS-Statistics Indonesia has used the concept of basic needs approach. Therefore, poverty is viewed as economic inability to fulfill food and non-food basic needs which are measured by consumption/expenditure.*
17. *The method used is calculating poverty line, which consists of two components that are Food Poverty Line (FPL) and Non-Food Poverty Line (NFPL). The poverty line was calculated separately for urban and rural areas.*
18. *A person whose expenditure per capita per month is below the poverty line is considered to be poor.*
19. *The Food Poverty Line refers to the daily minimum requirement of 2,100 kcal per capita per day. The Non-Food Poverty Line refers to the minimum requirement for household necessities for clothing, education, health, and other basic individual needs*



17. Metode yang digunakan adalah menghitung Garis Kemiskinan (GK), yang terdiri dari dua komponen yaitu Garis Kemiskinan Makanan (GKM) dan Garis Kemiskinan Non-Makanan (GKNM). Penghitungan Garis Kemiskinan dilakukan secara terpisah untuk daerah perkotaan dan perdesaan.
18. Penduduk miskin adalah penduduk yang memiliki rata-rata pengeluaran per kapita per bulandi bawah Garis Kemiskinan.
19. Garis Kemiskinan Makanan (GKM) merupakan nilai pengeluaran kebutuhan minimum makanan yang disetarakan dengan 2.100 kkalori per kapita per hari. Garis Kemiskinan Non-Makanan (GKNM) adalah kebutuhan minimum untuk perumahan, sandang, pendidikan, kesehatan, dan kebutuhan dasar lainnya.

**ULASAN****DESCRIPTION****Pendidikan**

Peningkatan partisipasi sekolah tentunya harus diimbangi dengan penyediaan sarana pendidikan dan tenaga guru. Tabel 4.1.1 hingga tabel 4.1.20 memberikan gambaran mengenai pendidikan di Kabupaten Minahasa.

Pada tingkat pendidikan tinggi, jumlah mahasiswa pada Universitas Negeri Manado tahun akademik 2021/2022 adalah sebanyak 17.291 yang tersebar pada tujuh fakultas, program pasca sarjana, dan pendidikan profesi guru.

**Kesehatan**

Fasilitas kesehatan yang memadai pada suatu wilayah sangat diperlukan karena fasilitas kesehatan berhubungan dengan kesejahteraan masyarakat wilayah tersebut. Pembangunan kesehatan suatu daerah ditandai dengan ketersediaan fasilitas kesehatan dan menciptakan akses pelayanan kesehatan dasar yang didukung oleh sumberdaya yang memadai seperti rumah sakit, puskesmas, tenaga kesehatan (bidan dan perawat).

**Education**

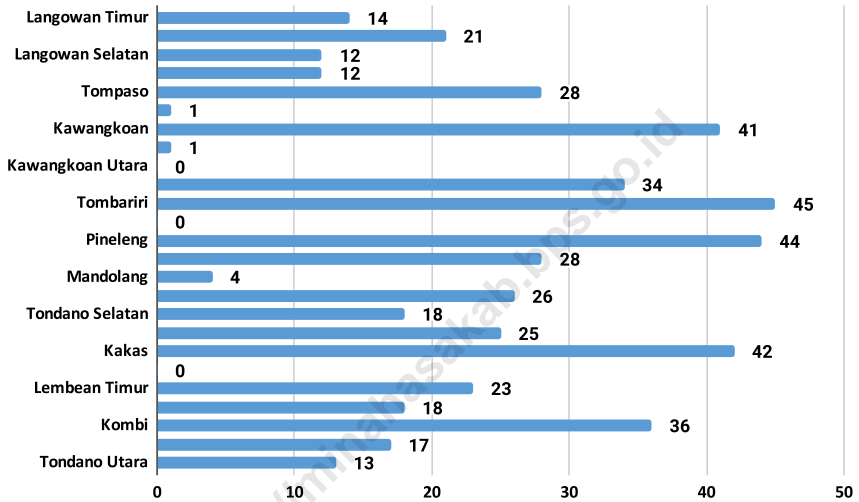
*Increasing on school participation perhaspa should be followed by provision of educational facilities and teachers. Tabel 4.1.1 to 4.1.20 provides informations about education in Minahasa Regency.*

*At high education level, number of students in Manado State University in 2021/2022 school year were 17.291 students which are spread at seven faculties, postgraduate program, and teacher professional education.*

**Health**

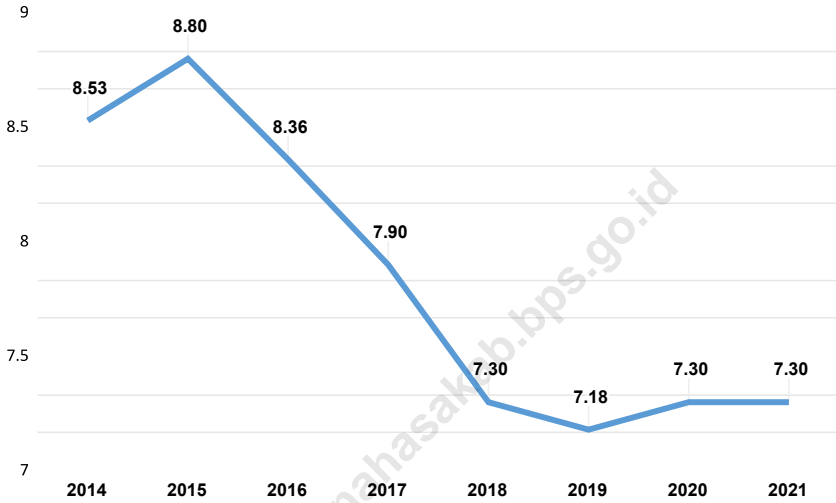
*Health facilities in a region is necessary because health facilities related to public welfare of a region. Health development of a region is characterized by the availability of health facilities and creating a basic health care services that are supported by sufficient resources, such as hospitals, health centers, and health professionals (midwives and nurses).*

**Gambar 4.1** Jumlah Desa yang Memiliki Fasilitas Pendidikan Menurut Kecamatan, 2020  
**Figures 4.1** Number of Villages has Education Facilities by Subdistrict, 2020



Sumber/Source : Data pokok pendidikan Kementerian Pendidikan, Kebudayaan, Riset dan Teknologi/Ministry of Educations and Culture, Odd Semester Data

**Gambar 4.2** **Persentase Penduduk Miskin, 2017-2021**  
**Figures** **Percentage of Poor Populations, 2017-2021**



Sumber/Source : BPS, Survei Sosial Ekonomi Nasional Maret/BPS-Statistics Indonesia, March National Socioeconomic Survey

#### 4.1 PENDIDIKAN EDUCATION

**Tabel** 4.1.1 **Jumlah Sekolah, Guru, dan Murid Taman Kanak-Kanak (TK) di Bawah Kementerian Pendidikan, Kebudayaan, Riset, dan Teknologi Menurut Kecamatan di Kabupaten Minahasa, 2020/2021 dan 2021/2022**  
*Number of Schools, Teachers, and Pupils in Kindergarten Under The Ministry of Education, Culture, Research, and by Subdistrict in Minahasa Regency, 2021/2022*

Kecamatan Subdistrict	Sekolah/Schools					
	Negeri/Public		Swasta/Private		Jumlah/Total	
	2020/2021	2021/2022	2020/2021	2021/2022	2020/2021	2021/2022
(1)	(2)	(3)	(4)	(5)	(6)	(7)
Langowan Timur	-	-	8	8	8	8
Langowan Barat	-	-	11	11	11	11
Langowan Selatan	-	-	8	8	8	8
Langowan Utara	-	-	9	9	9	9
Tompaso	-	-	7	7	7	7
Tompaso Barat	-	-	3	3	3	3
Kawangkoan	-	-	14	14	14	14
Kawangkoan Barat	-	-	1	1	1	1
Kawangkoan Utara	-	-	-	-	-	-
Sonder	-	-	10	10	10	10
Tombariri	-	-	15	15	15	15
Tombariri Timur	-	-	3	3	3	3
Pineleng	-	-	24	22	24	22
Tombulu	1	1	13	13	14	14
Mandolang	-	-	8	9	8	9
Tondano Barat	-	-	11	12	11	12
Tondano Selatan	-	-	10	10	10	10
Remboken	1	1	5	4	6	5
Kakas	-	-	15	16	15	16
Kakas Barat	-	-	11	11	11	11
Lembean Timur	-	-	10	10	10	10
Eris	-	-	11	11	11	11
Kombi	-	-	11	11	11	11
Tondano Timur	-	-	6	7	6	7
Tondano Utara	2	2	3	4	5	6
<b>Minahasa</b>	<b>4</b>	<b>4</b>	<b>227</b>	<b>229</b>	<b>231</b>	<b>233</b>

Lanjutan Tabel/*Continued Table* 4.1.1

Kecamatan Subdistrict	Guru/Teachers					
	Negeri/Public		Swasta/Private		Jumlah/Total	
	2020/2021	2021/2022	2020/2021	2021/2022	2020/2021	2021/2022
(1)	(2)	(3)	(4)	(5)	(6)	(7)
Langowan Timur	-	-	13	15	13	15
Langowan Barat	-	-	19	20	19	20
Langowan Selatan	-	-	17	17	17	17
Langowan Utara	-	-	11	12	11	12
Tompaso	-	-	14	12	14	12
Tompaso Barat	-	-	4	4	4	4
Kawangkoan	-	-	31	30	31	30
Kawangkoan Barat	-	-	1	1	1	1
Kawangkoan Utara	-	-	-	-	-	-
Sonder	-	-	24	22	24	22
Tombariri	-	-	24	31	24	31
Tombariri Timur	-	-	6	6	6	6
Pineleng	-	-	60	56	60	56
Tombulu	2	2	25	26	27	28
Mandolang	-	-	14	14	14	14
Tondano Barat	-	-	31	34	31	34
Tondano Selatan	-	-	22	22	22	22
Remboken	2	1	9	10	11	11
Kakas	-	-	40	46	40	46
Kakas Barat	-	-	34	44	34	44
Lembean Timur	-	-	22	28	22	28
Eris	-	-	26	28	26	28
Kombi	-	-	20	25	20	25
Tondano Timur	-	-	17	19	17	19
Tondano Utara	6	7	7	9	13	16
<b>Minahasa</b>	<b>10</b>	<b>10</b>	<b>491</b>	<b>531</b>	<b>501</b>	<b>541</b>

Lanjutan Tabel/*Continued Table* 4.1.1

Kecamatan Subdistrict	Murid/Pupils					
	Negeri/Public		Swasta/Private		Jumlah/Total	
	2020/2021	2021/2022	2020/2021	2021/2022	2020/2021	2021/2022
(1)	(2)	(3)	(4)	(5)	(6)	(7)
Langowan Timur	-	-	159	158	159	158
Langowan Barat	-	-	252	221	252	221
Langowan Selatan	-	-	170	150	170	150
Langowan Utara	-	-	153	118	153	118
Tompaso	-	-	170	108	170	108
Tompaso Barat	-	-	87	72	87	72
Kawangkoan	-	-	475	356	475	356
Kawangkoan Barat	-	-	23	30	23	30
Kawangkoan Utara	-	-	-	-	-	-
Sonder	-	-	279	278	279	278
Tombariri	-	-	385	374	385	374
Tombariri Timur	-	-	66	65	66	65
Pineleng	-	-	647	560	647	560
Tombulu	32	27	347	319	379	346
Mandolang	-	-	195	199	195	199
Tondano Barat	-	-	281	254	281	254
Tondano Selatan	-	-	238	208	238	208
Remboken	39	40	149	102	188	142
Kakas	-	-	447	310	447	310
Kakas Barat	-	-	374	225	374	225
Lembean Timur	-	-	211	156	211	156
Eris	-	-	318	201	318	201
Kombi	-	-	229	181	229	181
Tondano Timur	-	-	149	176	149	176
Tondano Utara	42	56	84	86	126	142
<b>Minahasa</b>	<b>113</b>	<b>123</b>	<b>5 888</b>	<b>4 907</b>	<b>6 001</b>	<b>5 030</b>

Catatan/Note: <sup>1</sup> Jumlah guru termasuk kepala sekolah dan guru/*The total of teachers including headmaster and teacher 2020/2021*

Sumber/Source: Kementerian Pendidikan dan Kebudayaan, data semester ganjil 2020/*Ministry of Educations and Culture, 2020 odd semester data 2021/2022*

Kementerian Pendidikan, Kebudayaan, Riset, dan Teknologi, Sistem Data Pokok Pendidikan, data semester ganjil 2021/*Ministry of Educations, Culture, Research, and Technology, Basic Education Data System, odd semester 2021*

**Tabel**  
**Table** 4.1.2**Jumlah Sekolah, Guru, dan Murid Raudatul Athfal (RA) di Bawah Kementerian Agama Menurut Kecamatan di Kabupaten Minahasa, 2020/2021**  
**Number of Schools, Teachers, and Pupils in Raudatul Athfal (RA) Under The Ministry of Religious Affairs by Subdistrict in Minahasa Regency, 2020/2021**

Kecamatan Subdistrict	Raudatul Athfal (RA) / Raudatul Athfal (RA)					
	Sekolah/Schools		Guru/Teachers		Murid/Pupils	
	2020/2021	2021/2022	2020/2021	2021/2022	2020/2021	2021/2022
(1)	(2)	(3)	(4)	(5)	(6)	(7)
Langowan Timur	1	1	1	2	13	18
Langowan Barat	-	-	-	-	-	-
Langowan Selatan	-	-	-	-	-	-
Langowan Utara	-	-	-	-	-	-
Tompaso	-	-	-	-	-	-
Tompaso Barat	-	-	-	-	-	-
Kawangkoan	1	1	3	5	16	11
Kawangkoan Barat	-	-	-	-	-	-
Kawangkoan Utara	-	-	-	-	-	-
Sonder	-	-	-	-	-	-
Tombariri	-	-	-	-	-	-
Tombariri Timur	-	-	-	-	-	-
Pineleng	2	2	3	5	68	48
Tombulu	-	-	-	-	-	-
Mandolang	1	1	2	3	25	17
Tondano Barat	1	1	2	4	26	34
Tondano Selatan	-	-	-	-	-	-
Remboken	-	-	-	-	-	-
Kakas	-	-	-	-	-	-
Kakas Barat	-	-	-	-	-	-
Lembean Timur	-	-	-	-	-	-
Eris	-	-	-	-	-	-
Kombi	-	-	-	-	-	-
Tondano Timur	-	-	-	-	-	-
Tondano Utara	2	2	2	6	53	52
<b>Minahasa</b>	<b>8</b>	<b>8</b>	<b>13</b>	<b>25</b>	<b>201</b>	<b>180</b>

Catatan/Note: Seluruh Raudatul Athfal (RA) berstatus swasta/All Raudatul Athfal (RA) are private  
 Sumber/Source: Kementerian Agama, EMIS, Data Semester Ganjil/Ministry of Religious Affairs, Odd Semester Data



**Tabel**  
**Table 4.1.3**

**Jumlah Sekolah, Guru, dan Murid Sekolah Dasar (SD) di Bawah Kementerian Pendidikan dan Kebudayaan Menurut Kecamatan di Kabupaten Minahasa, 2021/2022**  
*Number of Schools, Teachers, and Pupils in Primary Schools Under The Ministry of Education and Culture by Subdistrict in Minahasa Regency, 2021/2022*

Kecamatan Subdistrict	Sekolah/Schools					
	Negeri/Public		Swasta/Private		Jumlah/Total	
	2020/2021	2021/2022	2020/2021	2021/2022	2020/2021	2021/2022
(1)	(2)	(3)	(4)	(5)	(6)	(7)
Langowan Timur	4	4	5	5	9	9
Langowan Barat	10	10	5	5	15	15
Langowan Selatan	6	6	4	4	10	10
Langowan Utara	5	5	3	3	8	8
Tompaso	10	10	8	8	18	18
Tompaso Barat	-	-	-	-	-	-
Kawangkoan	15	15	13	13	28	28
Kawangkoan Barat	-	-	-	-	-	-
Kawangkoan Utara	-	-	-	-	-	-
Sonder	9	9	14	14	23	23
Tombariri	12	12	17	17	29	29
Tombariri Timur	-	-	-	-	-	-
Pineleng	7	7	18	18	25	25
Tombulu	6	6	13	13	19	19
Mandolang	1	1	-	-	1	1
Tondano Barat	7	7	8	8	15	15
Tondano Selatan	6	6	6	6	12	12
Remboken	11	11	9	9	20	20
Kakas	21	21	13	13	34	34
Kakas Barat	-	-	-	-	-	-
Lembean Timur	14	14	3	3	17	17
Eris	9	9	5	5	14	14
Kombi	15	15	9	9	24	24
Tondano Timur	8	8	3	3	11	11
Tondano Utara	7	7	2	2	9	9
<b>Minahasa</b>	<b>183</b>	<b>183</b>	<b>158</b>	<b>158</b>	<b>341</b>	<b>341</b>

Lanjutan Tabel/*Continued Table* 4.1.3

Kecamatan Subdistrict	Guru/Teachers					
	Negeri/Public		Swasta/Private		Jumlah/Total	
	2020/2021	2021/2022	2020/2021	2021/2022	2020/2021	2021/2022
(1)	(2)	(3)	(4)	(5)	(6)	(7)
Langowan Timur	31	28	35	36	66	64
Langowan Barat	69	70	39	42	108	112
Langowan Selatan	46	41	26	23	72	64
Langowan Utara	42	42	30	29	72	71
Tompaso	68	71	48	47	116	118
Tompaso Barat	-	-	-	-	-	-
Kawangkoan	115	112	98	92	213	204
Kawangkoan Barat	-	-	-	-	-	-
Kawangkoan Utara	-	-	-	-	-	-
Sonder	48	51	88	78	136	129
Tombariri	109	101	134	128	243	229
Tombariri Timur	-	-	-	-	-	-
Pineleng	68	65	142	139	210	204
Tombulu	40	42	90	88	130	130
Mandolang	12	11	-	-	12	11
Tondano Barat	71	69	73	68	144	137
Tondano Selatan	57	54	45	42	102	96
Remboken	80	82	52	48	132	130
Kakas	125	122	89	82	214	204
Kakas Barat	-	-	-	-	-	-
Lembean Timur	84	91	20	18	104	109
Eris	83	87	34	36	117	123
Kombi	86	115	53	43	139	158
Tondano Timur	56	61	24	23	80	84
Tondano Utara	66	64	14	15	80	79
<b>Minahasa</b>	<b>1 356</b>	<b>1 379</b>	<b>1 134</b>	<b>1 077</b>	<b>2 490</b>	<b>2 456</b>

Lanjutan Tabel/Continued Table 4.1.3

Kecamatan Subdistrict	Murid/Pupils					
	Negeri/Public		Swasta/Private		Jumlah/Total	
	2020/2021	2021/2022	2020/2021	2021/2022	2020/2021	2021/2022
(1)	(2)	(3)	(4)	(5)	(6)	(7)
Langowan Timur	310	358	410	406	720	764
Langowan Barat	739	734	610	607	1 349	1 341
Langowan Selatan	259	265	285	283	544	548
Langowan Utara	378	376	451	464	829	840
Tompaso	649	645	686	699	1 335	1 344
Tompaso Barat	-	-	-	-	-	-
Kawangkoan	1 337	1 340	895	901	2 232	2 241
Kawangkoan Barat	-	-	-	-	-	-
Kawangkoan Utara	-	-	-	-	-	-
Sonder	570	543	914	924	1 484	1 467
Tombariri	1 036	992	1 499	1 511	2 535	2 503
Tombariri Timur	-	-	-	-	-	-
Pineleng	1 114	1 114	2 315	2 291	3 429	3 405
Tombulu	303	330	1 056	1 032	1 359	1 362
Mandolang	246	219	-	-	246	219
Tondano Barat	1 041	1 083	1 171	1 125	2 212	2 208
Tondano Selatan	648	670	541	542	1 189	1 212
Remboken	571	596	450	489	1 021	1 085
Kakas	928	899	855	897	1 783	1 796
Kakas Barat	-	-	-	-	-	-
Lembean Timur	474	456	184	182	658	638
Eris	558	544	342	309	900	853
Kombi	452	442	365	392	817	834
Tondano Timur	582	584	294	323	876	907
Tondano Utara	639	630	216	214	855	844
<b>Minahasa</b>	<b>12 834</b>	<b>12 820</b>	<b>13 539</b>	<b>13 591</b>	<b>26 373</b>	<b>26 411</b>

Catatan/Note: ...

Sumber/Source: 2020/2021 Kementerian Pendidikan dan Kebudayaan, Sistem Data Pokok Pendidikan, data semester ganjil/Ministry of Educations and Culture, Basic Education Data System, odd semester  
2021/2022 Kementerian Pendidikan, Kebudayaan, Riset, dan Teknologi, Sistem Data Pokok Pendidikan, data semester ganjil/Ministry of Educations, Culture, Research, and Technology, Basic Education Data System, odd semester 2021

**Tabel** 4.1.4  
**Table**

**Jumlah Sekolah, Guru, dan Murid Madrasah Ibtidaiyah (MI) di Bawah Kementerian Agama Menurut Kecamatan Menurut Kecamatan di Kabupaten Minahasa, 2020/2021 dan 2021/2022**  
*Number of Schools, Teachers, and Pupils in Madrasah Ibtidaiyah (MI) Under The Ministry of Religious Affairs by Subdistrict in Minahasa Regency, 2020/2021 and 2021/2022*

Kecamatan Subdistrict	Sekolah/Schools					
	Negeri/Public		Swasta/Private		Jumlah/Total	
	2020/2021	2021/2022	2020/2021	2021/2022	2020/2021	2021/2022
(1)	(2)	(3)	(4)	(5)	(6)	(7)
Langowan Timur	-	-	1	1	1	1
Langowan Barat	-	-	-	-	-	-
Langowan Selatan	-	-	-	-	-	-
Langowan Utara	-	-	-	-	-	-
Tompaso	-	-	-	-	-	-
Tompaso Barat	-	-	-	-	-	-
Kawangkoan	-	-	-	-	-	-
Kawangkoan Barat	-	-	-	-	-	-
Kawangkoan Utara	-	-	-	-	-	-
Sonder	-	-	-	-	-	-
Tombariri	-	-	1	1	1	1
Tombariri Timur	-	-	-	-	-	-
Pineleng	1	1	-	-	1	1
Tombulu	-	-	-	-	-	-
Mandolang	-	-	1	1	1	1
Tondano Barat	-	-	1	1	1	1
Tondano Selatan	-	-	-	-	-	-
Remboken	-	-	-	-	-	-
Kakas	-	-	-	-	-	-
Kakas Barat	-	-	-	-	-	-
Lembean Timur	-	-	-	-	-	-
Eris	-	-	-	-	-	-
Kombi	-	-	-	-	-	-
Tondano Timur	-	-	-	-	-	-
Tondano Utara	-	-	1	1	1	1
<b>Minahasa</b>	<b>1</b>	<b>1</b>	<b>5</b>	<b>5</b>	<b>6</b>	<b>6</b>

Lanjutan Tabel/Continued Table 4.1.4

Kecamatan Subdistrict	Guru/Teachers					
	Negeri/Public		Swasta/Private		Jumlah/Total	
	2020/2021	2021/2022	2020/2021	2021/2022	2020/2021	2021/2022
(1)	(2)	(3)	(4)	(5)	(6)	(7)
Langowan Timur	-	-	10	10	10	10
Langowan Barat	-	-	-	-	-	-
Langowan Selatan	-	-	-	-	-	-
Langowan Utara	-	-	-	-	-	-
Tompaso	-	-	-	-	-	-
Tompaso Barat	-	-	-	-	-	-
Kawangkoan	-	-	-	-	-	-
Kawangkoan Barat	-	-	-	-	-	-
Kawangkoan Utara	-	-	-	-	-	-
Sonder	-	-	-	-	-	-
Tombariri	-	-	5	6	5	6
Tombariri Timur	-	-	-	-	-	-
Pineleng	14	19	-	-	14	19
Tombulu	-	-	-	-	-	-
Mandolang	-	-	8	12	8	12
Tondano Barat	-	-	11	12	11	12
Tondano Selatan	-	-	-	-	-	-
Remboken	-	-	-	-	-	-
Kakas	-	-	-	-	-	-
Kakas Barat	-	-	-	-	-	-
Lembean Timur	-	-	-	-	-	-
Eris	-	-	-	-	-	-
Kombi	-	-	-	-	-	-
Tondano Timur	-	-	-	-	-	-
Tondano Utara	-	-	8	8	8	8
<b>Minahasa</b>	<b>14</b>	<b>19</b>	<b>42</b>	<b>48</b>	<b>56</b>	<b>67</b>

Lanjutan Tabel/*Continued Table* 4.1.4

Kecamatan Subdistrict	Murid/Pupils					
	Negeri/Public		Swasta/Private		Jumlah/Total	
	2020/2021	2021/2022	2020/2021	2021/2022	2020/2021	2021/2022
(1)	(2)	(3)	(4)	(5)	(6)	(7)
Langowan Timur	-	-	121	125	121	125
Langowan Barat	-	-	-	-	-	-
Langowan Selatan	-	-	-	-	-	-
Langowan Utara	-	-	-	-	-	-
Tompaso	-	-	-	-	-	-
Tompaso Barat	-	-	-	-	-	-
Kawangkoan	-	-	-	-	-	-
Kawangkoan Barat	-	-	-	-	-	-
Kawangkoan Utara	-	-	-	-	-	-
Sonder	-	-	-	-	-	-
Tombariri	-	-	84	90	84	90
Tombariri Timur	-	-	-	-	-	-
Pineleng	221	222	-	-	221	222
Tombulu	-	-	-	-	-	-
Mandolang	-	-	182	194	182	194
Tondano Barat	-	-	176	185	176	185
Tondano Selatan	-	-	-	-	-	-
Remboken	-	-	-	-	-	-
Kakas	-	-	-	-	-	-
Kakas Barat	-	-	-	-	-	-
Lembean Timur	-	-	-	-	-	-
Eris	-	-	-	-	-	-
Kombi	-	-	-	-	-	-
Tondano Timur	-	-	-	-	-	-
Tondano Utara	-	-	79	93	79	93
<b>Minahasa</b>	<b>221</b>	<b>222</b>	<b>642</b>	<b>687</b>	<b>863</b>	<b>909</b>

Catatan/Note: Kementerian Agama, EMIS, Data Semester Ganjil/Ministry of Religious Affairs, EMIS, Odd Semester Data

Sumber/Source: Kementerian Agama, EMIS, Data Semester Ganjil/Ministry of Religious Affairs, EMIS, Odd Semester Data

**Tabel**  
**Table** 4.1.5

**Jumlah Sekolah, Guru, dan Murid Sekolah Menengah Pertama (SMP) di Bawah Kementerian Pendidikan dan Kebudayaan Menurut Kecamatan di Kabupaten Minahasa, 2020/2021 dan 2021/2022**

**Number of Schools, Teachers, and Pupils in Junior High Schools Under The Ministry of Education and Culture by Subdistrict in Minahasa Regency, 2020/2021 dan 2021/2022**

Kecamatan Subdistrict	Sekolah/Schools					
	Negeri/Public		Swasta/Private		Jumlah/Total	
	2020/2021	2021/2022	2020/2021	2021/2022	2020/2021	2021/2022
(1)	(2)	(3)	(4)	(5)	(6)	(7)
Langowan Timur	1	1	-	-	1	1
Langowan Barat	4	4	-	-	4	4
Langowan Selatan	2	2	-	-	2	2
Langowan Utara	2	2	1	1	3	3
Tompaso	4	4	2	2	6	6
Tompaso Barat	-	-	-	-	-	-
Kawangkoan	6	6	3	3	9	9
Kawangkoan Barat	-	-	-	-	-	-
Kawangkoan Utara	-	-	-	-	-	-
Sonder	3	3	4	4	7	7
Tombariri	5	5	7	7	12	12
Tombariri Timur	-	-	-	-	-	-
Pineleng	4	4	6	6	10	10
Tombulu	3	3	4	4	7	7
Mandolang	-	-	-	-	-	-
Tondano Barat	3	3	3	3	6	6
Tondano Selatan	2	2	1	1	3	3
Remboken	2	2	1	1	3	3
Kakas	6	6	-	-	6	6
Kakas Barat	-	-	-	-	-	-
Lembean Timur	3	3	2	2	5	5
Eris	3	3	-	-	3	3
Kombi	7	7	3	3	10	10
Tondano Timur	4	4	1	1	5	5
Tondano Utara	1	1	-	-	1	1
<b>Minahasa</b>	<b>65</b>	<b>65</b>	<b>38</b>	<b>38</b>	<b>103</b>	<b>103</b>

Lanjutan Tabel/*Continued Table* 4.1.5

Kecamatan Subdistrict	Guru/Teachers					
	Negeri/Public		Swasta/Private		Jumlah/Total	
	2020/2021	2021/2022	2020/2021	2021/2022	2020/2021	2021/2022
(1)	(2)	(3)	(4)	(5)	(6)	(7)
Langowan Timur	8	9	-	-	8	9
Langowan Barat	117	112	-	-	117	112
Langowan Selatan	20	18	-	-	20	18
Langowan Utara	20	18	5	5	25	23
Tompaso	51	50	16	17	67	67
Tompaso Barat	-	-	-	-	-	-
Kawangkoan	73	75	26	21	99	96
Kawangkoan Barat	-	-	-	-	-	-
Kawangkoan Utara	-	-	-	-	-	-
Sonder	32	28	34	26	66	54
Tombariri	50	47	50	47	100	94
Tombariri Timur	-	-	-	-	-	-
Pineleng	48	51	48	43	96	94
Tombulu	20	22	25	25	45	47
Mandolang	-	-	-	-	-	-
Tondano Barat	83	78	21	18	104	96
Tondano Selatan	30	29	5	6	35	35
Remboken	34	36	9	8	43	44
Kakas	78	81	-	-	78	81
Kakas Barat	-	-	-	-	-	-
Lembean Timur	23	21	13	12	36	33
Eris	30	27	-	-	30	27
Kombi	44	49	12	11	56	60
Tondano Timur	91	87	6	9	97	96
Tondano Utara	7	9	-	-	7	9
<b>Minahasa</b>	<b>859</b>	<b>847</b>	<b>270</b>	<b>248</b>	<b>1 129</b>	<b>1 095</b>



Lanjutan Tabel/Continued Table 4.1.5

Kecamatan Subdistrict	Murid/Pupils					
	Negeri/Public		Swasta/Private		Jumlah/Total	
	2020/2021	2021/2022	2020/2021	2021/2022	2020/2021	2021/2022
(1)	(2)	(3)	(4)	(5)	(6)	(7)
Langowan Timur	48	45	-	-	48	45
Langowan Barat	1 428	1 379	-	-	1 428	1 379
Langowan Selatan	86	88	-	-	86	88
Langowan Utara	181	202	80	76	261	278
Tompaso	581	547	158	168	739	715
Tompaso Barat	-	-	-	-	-	-
Kawangkoan	997	958	217	216	1 214	1 174
Kawangkoan Barat	-	-	-	-	-	-
Kawangkoan Utara	-	-	-	-	-	-
Sonder	395	362	310	341	705	703
Tombariri	717	692	655	593	1 372	1 285
Tombariri Timur	-	-	-	-	-	-
Pineleng	749	717	669	592	1 418	1 309
Tombulu	196	182	306	272	502	454
Mandolang	-	-	-	-	-	-
Tondano Barat	1 127	1 059	188	185	1 315	1 244
Tondano Selatan	373	357	24	17	397	374
Remboken	505	455	53	58	558	513
Kakas	734	735	-	-	734	735
Kakas Barat	-	-	-	-	-	-
Lembean Timur	151	151	138	110	289	261
Eris	188	178	-	-	188	178
Kombi	247	214	113	107	360	321
Tondano Timur	1 210	1 132	16	15	1 226	1 147
Tondano Utara	12	9	-	-	12	9
<b>Minahasa</b>	<b>9 925</b>	<b>9 462</b>	<b>2 927</b>	<b>2 750</b>	<b>12 852</b>	<b>12 212</b>

Catatan/Note: ...

Sumber/Source: 2020/ 2021 Kementerian Pendidikan dan Kebudayaan, Sistem Data Pokok Pendidikan, Data Semester Ganji/Ministry of Educations and Culture, Basic Education Data System, Odd Semester

2021/2022 Kementerian Pendidikan, Kebudayaan, Riset, dan Teknologi, Sistem Data Pokok Pendidikan, Data Semester Ganji 2021/Ministry of Educations and Culture, Basic Education Data System, Odd Semester 2021

**Tabel**  
**Table** 4.1.6

**Jumlah Sekolah, Guru, dan Murid Madrasah Tsanawiyah (MTs) di Bawah Kementerian Agama Menurut Kecamatan di Kabupaten Minahasa, 2020/2021 dan 2021/2022**  
*Number of Schools, Teachers, and Pupils in Madrasah Tsanawiyah (MTs) Under The Ministry of Religious Affairs by Subdistrict in Minahasa Regency, 2020/2021 dan 2021/2022*

Kecamatan Subdistrict	Sekolah/Schools					
	Negeri/Public		Swasta/Private		Jumlah/Total	
	2020/2021	2021/2022	2020/2021	2021/2022	2020/2021	2021/2022
(1)	(2)	(3)	(4)	(5)	(6)	(7)
Langowan Timur	-	-	-	-	-	-
Langowan Barat	-	-	-	-	-	-
Langowan Selatan	-	-	-	-	-	-
Langowan Utara	-	-	-	-	-	-
Tompaso	-	-	-	-	-	-
Tompaso Barat	-	-	-	-	-	-
Kawangkoan	1	1	-	-	1	1
Kawangkoan Barat	-	-	-	-	-	-
Kawangkoan Utara	-	-	-	-	-	-
Sonder	-	-	-	-	-	-
Tombariri	-	-	-	-	-	-
Tombariri Timur	-	-	-	-	-	-
Pineleng	-	-	1	1	1	1
Tombulu	-	-	-	-	-	-
Mandolang	-	-	1	1	1	1
Tondano Barat	-	-	1	1	1	1
Tondano Selatan	-	-	-	-	-	-
Remboken	-	-	-	-	-	-
Kakas	-	-	-	-	-	-
Kakas Barat	-	-	-	-	-	-
Lembean Timur	-	-	-	-	-	-
Eris	-	-	-	-	-	-
Kombi	-	-	-	-	-	-
Tondano Timur	-	-	-	-	-	-
Tondano Utara	-	-	1	1	1	1
<b>Minahasa</b>	<b>1</b>	<b>1</b>	<b>4</b>	<b>4</b>	<b>5</b>	<b>5</b>

Lanjutan Tabel/Continued Table 4.1.6

Kecamatan Subdistrict	Guru/Teachers					
	Negeri/Public		Swasta/Private		Jumlah/Total	
	2020/2021	2021/2022	2020/2021	2021/2022	2020/2021	2021/2022
(1)	(2)	(3)	(4)	(5)	(6)	(7)
Langowan Timur	-	-	-	-	-	-
Langowan Barat	-	-	-	-	-	-
Langowan Selatan	-	-	-	-	-	-
Langowan Utara	-	-	-	-	-	-
Tompaso	-	-	-	-	-	-
Tompaso Barat	-	-	-	-	-	-
Kawangkoan	20	25	-	-	20	25
Kawangkoan Barat	-	-	-	-	-	-
Kawangkoan Utara	-	-	-	-	-	-
Sonder	-	-	-	-	-	-
Tombariri	-	-	-	-	-	-
Tombariri Timur	-	-	-	-	-	-
Pineleng	-	-	6	9	6	9
Tombulu	-	-	-	-	-	-
Mandolang	-	-	10	7	10	7
Tondano Barat	-	-	9	8	9	8
Tondano Selatan	-	-	-	-	-	-
Remboken	-	-	-	-	-	-
Kakas	-	-	-	-	-	-
Kakas Barat	-	-	-	-	-	-
Lembean Timur	-	-	-	-	-	-
Eris	-	-	-	-	-	-
Kombi	-	-	-	-	-	-
Tondano Timur	-	-	-	-	-	-
Tondano Utara	-	-	8	9	8	9
<b>Minahasa</b>	<b>20</b>	<b>25</b>	<b>33</b>	<b>33</b>	<b>53</b>	<b>58</b>

Lanjutan Tabel/Continued Table 4.1.6

Kecamatan Subdistrict	Murid/Pupils					
	Negeri/Public		Swasta/Private		Jumlah/Total	
	2020/2021	2021/2022	2020/2021	2021/2022	2020/2021	2021/2022
(1)	(2)	(3)	(4)	(5)	(6)	(7)
Langowan Timur	-	-	-	-	-	-
Langowan Barat	-	-	-	-	-	-
Langowan Selatan	-	-	-	-	-	-
Langowan Utara	-	-	-	-	-	-
Tompaso	-	-	-	-	-	-
Tompaso Barat	-	-	-	-	-	-
Kawangkoan	156	151	-	-	156	151
Kawangkoan Barat	-	-	-	-	-	-
Kawangkoan Utara	-	-	-	-	-	-
Sonder	-	-	-	-	-	-
Tombariri	-	-	-	-	-	-
Tombariri Timur	-	-	-	-	-	-
Pineleng	-	-	69	70	69	70
Tombulu	-	-	-	-	-	-
Mandolang	-	-	68	76	68	76
Tondano Barat	-	-	38	34	38	34
Tondano Selatan	-	-	-	-	-	-
Remboken	-	-	-	-	-	-
Kakas	-	-	-	-	-	-
Kakas Barat	-	-	-	-	-	-
Lembean Timur	-	-	-	-	-	-
Eris	-	-	-	-	-	-
Kombi	-	-	-	-	-	-
Tondano Timur	-	-	-	-	-	-
Tondano Utara	-	-	85	104	85	104
<b>Minahasa</b>	<b>156</b>	<b>151</b>	<b>260</b>	<b>284</b>	<b>416</b>	<b>435</b>

Catatan/Note: Kementerian Agama, EMIS, Data Semester Ganji/Ministry of Religious Affairs, EMIS, Odd Semester Data

Sumber/Sources: Kementerian Agama, EMIS, Data Semester Ganji/Ministry of Religious Affairs, EMIS, Odd Semester Data

**Tabel**  
**Table** 4.1.7

**Jumlah Sekolah, Guru, dan Murid Sekolah Menengah Atas (SMA) di Bawah Kementerian Pendidikan dan Kebudayaan Menurut Kecamatan di Kabupaten Minahasa, 2020/2021 dan 2021/2022**  
**Number of Schools, Teachers, and Pupils in Senior High Schools Under The Ministry of Education and Culture by Subdistrict in Minahasa Regency, 2020/2021 dan 2021/2022**

Kecamatan Subdistrict	Sekolah/Schools					
	Negeri/Public		Swasta/Private		Jumlah/Total	
	2020/2021	2021/2022	2020/2021	2021/2022	2020/2021	2021/2022
(1)	(2)	(3)	(4)	(5)	(6)	(7)
Langowan Timur	1	1	2	2	3	3
Langowan Barat	-	-	-	-	-	-
Langowan Selatan	-	-	-	-	-	-
Langowan Utara	1	1	-	-	1	1
Tompaso	3	3	-	-	3	3
Tompaso Barat	-	-	1	1	1	1
Kawangkoan	1	1	1	1	2	2
Kawangkoan Barat	1	1	-	-	1	1
Kawangkoan Utara	-	-	-	-	-	-
Sonder	1	1	1	2	2	3
Tombariri	1	1	1	1	2	2
Tombariri Timur	-	-	-	-	-	-
Pineleng	2	2	3	3	5	5
Tombulu	1	1	-	-	1	1
Mandolang	-	-	-	-	-	-
Tondano Barat	1	1	2	2	3	3
Tondano Selatan	1	1	-	-	1	1
Remboken	1	1	-	-	1	1
Kakas	1	1	-	-	1	1
Kakas Barat	-	-	-	-	-	-
Lembean Timur	-	-	-	-	-	-
Eris	1	1	-	-	1	1
Kombi	1	1	1	1	2	2
Tondano Timur	-	-	1	1	1	1
Tondano Utara	1	1	-	-	1	1
<b>Minahasa</b>	<b>19</b>	<b>19</b>	<b>13</b>	<b>14</b>	<b>32</b>	<b>33</b>

Lanjutan Tabel/Continued Table 4.1.7

Kecamatan Subdistrict	Guru/Teachers					
	Negeri/Public		Swasta/Private		Jumlah/Total	
	2020/2021	2021/2022	2020/2021	2021/2022	2020/2021	2021/2022
(1)	(2)	(3)	(4)	(5)	(6)	(7)
Langowan Timur	70	64	25	23	95	87
Langowan Barat	-	-	-	-	-	-
Langowan Selatan	-	-	-	-	-	-
Langowan Utara	27	29	-	-	27	29
Tompaso	77	82	-	-	77	82
Tompaso Barat	-	-	26	23	26	23
Kawangkoan	62	60	3	3	65	63
Kawangkoan Barat	12	13	-	-	12	13
Kawangkoan Utara	-	-	-	-	-	-
Sonder	17	11	12	18	29	29
Tombariri	29	34	7	5	36	39
Tombariri Timur	-	-	-	-	-	-
Pineleng	35	32	19	20	54	52
Tombulu	12	10	-	-	12	10
Mandolang	-	-	-	-	-	-
Tondano Barat	66	43	18	14	84	57
Tondano Selatan	23	24	-	-	23	24
Remboken	32	35	-	-	32	35
Kakas	46	47	-	-	46	47
Kakas Barat	-	-	-	-	-	-
Lembean Timur	-	-	-	-	-	-
Eris	9	9	-	-	9	9
Kombi	20	15	5	5	25	20
Tondano Timur	-	-	5	5	5	5
Tondano Utara	60	57	-	-	60	57
<b>Minahasa</b>	<b>597</b>	<b>565</b>	<b>120</b>	<b>116</b>	<b>717</b>	<b>681</b>

Lanjutan Tabel/Continued Table 4.1.7

Kecamatan Subdistrict	Murid/Pupils					
	Negeri/Public		Swasta/Private		Jumlah/Total	
	2020/2021	2021/2022	2020/2021	2021/2022	2020/2021	2021/2022
(1)	(2)	(3)	(4)	(5)	(6)	(7)
Langowan Timur	1 044	1 105	147	125	1 191	1 230
Langowan Barat	-	-	-	-	-	-
Langowan Selatan	-	-	-	-	-	-
Langowan Utara	297	287	-	-	297	287
Tompaso	813	783	-	-	813	783
Tompaso Barat	-	-	303	316	303	316
Kawangkoan	942	864	38	25	980	889
Kawangkoan Barat	31	75	-	-	31	75
Kawangkoan Utara	-	-	-	-	-	-
Sonder	63	62	165	178	228	240
Tombariri	551	567	43	39	594	606
Tombariri Timur	-	-	-	-	-	-
Pineleng	391	374	194	170	585	544
Tombulu	44	32	-	-	44	32
Mandolang	-	-	-	-	-	-
Tondano Barat	1 057	987	73	55	1 130	1 042
Tondano Selatan	174	135	-	-	174	135
Remboken	419	454	-	-	419	454
Kakas	562	529	-	-	562	529
Kakas Barat	-	-	-	-	-	-
Lembean Timur	-	-	-	-	-	-
Eris	46	52	-	-	46	52
Kombi	59	43	60	47	119	90
Tondano Timur	-	-	44	37	44	37
Tondano Utara	937	875	-	-	937	875
<b>Minahasa</b>	<b>7 430</b>	<b>7 224</b>	<b>1 067</b>	<b>992</b>	<b>8 497</b>	<b>8 216</b>

Catatan/Note: <sup>1</sup> Jumlah guru termasuk kepala sekolah dan guru/The total of teachers including headmaster and teacher  
 Sumber/Source: 2020/ 2021 Kementerian Pendidikan dan Kebudayaan, Sistem Data Pokok Pendidikan, Data Semester Ganji/Ministry of Educations and Culture, Basic Education Data System, Odd Semester  
 2021/2022 Kementerian Pendidikan, Kebudayaan, Riset, dan Teknologi, Sistem Data Pokok Pendidikan, Data Semester Ganji 2021/Ministry of Educations and Culture, Basic Education Data System, Odd Semester 2021

**Tabel**  
**Table** 4.1.8

**Jumlah Sekolah, Guru, dan Murid Sekolah Menengah Kejuruan (SMK) di Bawah Kementerian Pendidikan, Kebudayaan, Riset, dan Teknologi Menurut Kecamatan di Kabupaten Minahasa, 2020/2021 dan 2021/2022**

*Number of Schools, Teachers, and Pupils in Vocational High Schools Under The Ministry of Education, Culture, Research, and Technology by Subdistrict in Minahasa Regency, 2020/2021 dan 2021/2022*

Kecamatan Subdistrict	Sekolah/Schools					
	Negeri/Public		Swasta/Private		Jumlah/Total	
	2020/2021	2021/2022	2020/2021	2021/2022	2020/2021	2021/2022
(1)	(2)	(3)	(4)	(5)	(6)	(7)
Langowan Timur	-	-	1	1	1	1
Langowan Barat	1	1	-	-	1	1
Langowan Selatan	-	-	-	-	-	-
Langowan Utara	-	-	-	-	-	-
Tompaso	-	-	1	1	1	1
Tompaso Barat	-	-	-	-	-	-
Kawangkoan	-	-	2	2	2	2
Kawangkoan Barat	-	-	-	-	-	-
Kawangkoan Utara	-	-	-	-	-	-
Sonder	1	1	-	-	1	1
Tombariri	1	1	1	1	2	2
Tombariri Timur	-	-	-	-	-	-
Pineleng	-	-	2	2	2	2
Tombulu	1	1	-	-	1	1
Mandolang	1	1	-	-	1	1
Tondano Barat	2	2	-	-	2	2
Tondano Selatan	-	-	1	1	1	1
Remboken	-	-	-	-	-	-
Kakas	1	1	-	-	1	1
Kakas Barat	-	-	-	-	-	-
Lembean Timur	1	1	-	-	1	1
Eris	-	-	-	-	-	-
Kombi	-	-	-	-	-	-
Tondano Timur	-	-	-	-	-	-
Tondano Utara	1	1	1	1	2	2
<b>Minahasa</b>	<b>10</b>	<b>10</b>	<b>9</b>	<b>9</b>	<b>19</b>	<b>19</b>



Lanjutan Tabel/Continued Table 4.1.8

Kecamatan Subdistrict	Guru/Teachers					
	Negeri/Public		Swasta/Private		Jumlah/Total	
	2020/2021	2021/2022	2020/2021	2021/2022	2020/2021	2021/2022
(1)	(2)	(3)	(4)	(5)	(6)	(7)
Langowan Timur	-	-	11	10	11	10
Langowan Barat	36	35	-	-	36	35
Langowan Selatan	-	-	-	-	-	-
Langowan Utara	-	-	-	-	-	-
Tompaso	-	-	7	5	7	5
Tompaso Barat	-	-	-	-	-	-
Kawangkoan	-	-	41	35	41	35
Kawangkoan Barat	-	-	-	-	-	-
Kawangkoan Utara	-	-	-	-	-	-
Sonder	38	36	-	-	38	36
Tombariri	24	24	2	2	26	26
Tombariri Timur	-	-	-	-	-	-
Pineleng	-	-	16	19	16	19
Tombulu	11	14	-	-	11	14
Mandolang	44	47	-	-	44	47
Tondano Barat	89	99	-	-	89	99
Tondano Selatan	-	-	9	7	9	7
Remboken	-	-	-	-	-	-
Kakas	32	32	-	-	32	32
Kakas Barat	-	-	-	-	-	-
Lembean Timur	13	11	-	-	13	11
Eris	-	-	-	-	-	-
Kombi	-	-	-	-	-	-
Tondano Timur	-	-	-	-	-	-
Tondano Utara	52	51	14	11	66	62
<b>Minahasa</b>	<b>339</b>	<b>349</b>	<b>100</b>	<b>89</b>	<b>439</b>	<b>438</b>

Lanjutan Tabel/*Continued Table* 4.1.8

Kecamatan Subdistrict	Murid/Pupils					
	Negeri/Public		Swasta/Private		Jumlah/Total	
	2020/2021	2021/2022	2020/2021	2021/2022	2020/2021	2021/2022
(1)	(2)	(3)	(4)	(5)	(6)	(7)
Langowan Timur	-	-	122	119	122	119
Langowan Barat	453	491	-	-	453	491
Langowan Selatan	-	-	-	-	-	-
Langowan Utara	-	-	-	-	-	-
Tompaso	-	-	25	39	25	39
Tompaso Barat	-	-	-	-	-	-
Kawangkoan	-	-	404	360	404	360
Kawangkoan Barat	-	-	-	-	-	-
Kawangkoan Utara	-	-	-	-	-	-
Sonder	474	423	-	-	474	423
Tombariri	440	360	20	20	460	380
Tombariri Timur	-	-	-	-	-	-
Pineleng	-	-	209	198	209	198
Tombulu	82	87	-	-	82	87
Mandolang	860	1 050	-	-	860	1 050
Tondano Barat	962	934	-	-	962	934
Tondano Selatan	-	-	19	18	19	18
Remboken	-	-	-	-	-	-
Kakas	258	257	-	-	258	257
Kakas Barat	-	-	-	-	-	-
Lembean Timur	71	52	-	-	71	52
Eris	-	-	-	-	-	-
Kombi	-	-	-	-	-	-
Tondano Timur	-	-	-	-	-	-
Tondano Utara	684	682	71	33	755	715
<b>Minahasa</b>	<b>4 284</b>	<b>4 336</b>	<b>870</b>	<b>787</b>	<b>5 154</b>	<b>5 123</b>

Catatan/*Note*: ...

Sumber/*Source*: 2020/ 2021 Kementerian Pendidikan dan Kebudayaan, Sistem Data Pokok Pendidikan, Data Semester Ganji/*Ministry of Educations and Culture, Basic Education Data System, Odd Semester 2021/2022* Kementerian Pendidikan, Kebudayaan, Riset, dan Teknologi, Sistem Data Pokok Pendidikan, Data Semester Ganji 2021/*Ministry of Educations and Culture, Basic Education Data System, Odd Semester 2021*

**Tabel**  
**Table** 4.1.9

**Jumlah Sekolah, Guru, dan Murid Madrasah Aliyah (MA) di Bawah Kementerian Agama Menurut Kecamatan di Kabupaten Minahasa, 2020/2021 dan 2021/2022**  
**Number of Schools, Teachers, and Pupils in Madrasah Aliyah (MA) Under the Ministry of Religious Affairs by Subdistrict in Minahasa Regency, 2020/2021 dan 2021/2022**

Kecamatan Subdistrict	Sekolah/Schools					
	Negeri/Public		Swasta/Private		Jumlah/Total	
	2020/2021	2021/2022	2020/2021	2021/2022	2020/2021	2021/2022
(1)	(2)	(3)	(4)	(5)	(6)	(7)
Langowan Timur	-	-	-	-	-	-
Langowan Barat	-	-	-	-	-	-
Langowan Selatan	-	-	-	-	-	-
Langowan Utara	-	-	-	-	-	-
Tompaso	-	-	-	-	-	-
Tompaso Barat	-	-	-	-	-	-
Kawangkoan	-	-	-	-	-	-
Kawangkoan Barat	-	-	-	-	-	-
Kawangkoan Utara	-	-	-	-	-	-
Sonder	-	-	-	-	-	-
Tombariri	-	-	-	-	-	-
Tombariri Timur	-	-	-	-	-	-
Pineleng	-	-	1	1	1	1
Tombulu	-	-	-	-	-	-
Mandolang	-	-	-	-	-	-
Tondano Barat	-	-	-	-	-	-
Tondano Selatan	-	-	-	-	-	-
Remboken	-	-	-	-	-	-
Kakas	-	-	-	-	-	-
Kakas Barat	-	-	-	-	-	-
Lembean Timur	-	-	-	-	-	-
Eris	-	-	-	-	-	-
Kombi	-	-	-	-	-	-
Tondano Timur	-	-	-	-	-	-
Tondano Utara	-	-	1	1	1	1
<b>Minahasa</b>	-	-	2	2	2	2

Catatan/Note: ...

Sumber/Source: Kementerian Agama, Data Semester Ganjil/Ministry of Religious Affairs, Odd Semester Data

Lanjutan Tabel/*Continued Table* 4.1.9

Kecamatan Subdistrict	Guru/Teachers					
	Negeri/Public		Swasta/Private		Jumlah/Total	
	2020/2021	2021/2022	2020/2021	2021/2022	2020/2021	2021/2022
(1)	(2)	(3)	(4)	(5)	(6)	(7)
Langowan Timur	-	-	-	-	-	-
Langowan Barat	-	-	-	-	-	-
Langowan Selatan	-	-	-	-	-	-
Langowan Utara	-	-	-	-	-	-
Tompaso	-	-	-	-	-	-
Tompaso Barat	-	-	-	-	-	-
Kawangkoan	-	-	-	-	-	-
Kawangkoan Barat	-	-	-	-	-	-
Kawangkoan Utara	-	-	-	-	-	-
Sonder	-	-	-	-	-	-
Tombariri	-	-	-	-	-	-
Tombariri Timur	-	-	-	-	-	-
Pineleng	-	-	8	21	8	21
Tombulu	-	-	-	-	-	-
Mandolang	-	-	-	-	-	-
Tondano Barat	-	-	-	-	-	-
Tondano Selatan	-	-	-	-	-	-
Remboken	-	-	-	-	-	-
Kakas	-	-	-	-	-	-
Kakas Barat	-	-	-	-	-	-
Lembean Timur	-	-	-	-	-	-
Eris	-	-	-	-	-	-
Kombi	-	-	-	-	-	-
Tondano Timur	-	-	-	-	-	-
Tondano Utara	-	-	14	10	14	10
<b>Minahasa</b>	-	-	22	31	22	31

Lanjutan Tabel/Continued Table 4.1.9

Kecamatan Subdistrict	Murid/Pupils					
	Negeri/Public		Swasta/Private		Jumlah/Total	
	2020/2021	2021/2022	2020/2021	2021/2022	2020/2021	2021/2022
(1)	(2)	(3)	(4)	(5)	(6)	(7)
Langowan Timur	-	-	-	-	-	-
Langowan Barat	-	-	-	-	-	-
Langowan Selatan	-	-	-	-	-	-
Langowan Utara	-	-	-	-	-	-
Tompaso	-	-	-	-	-	-
Tompaso Barat	-	-	-	-	-	-
Kawangkoan	-	-	-	-	-	-
Kawangkoan Barat	-	-	-	-	-	-
Kawangkoan Utara	-	-	-	-	-	-
Sonder	-	-	-	-	-	-
Tombariri	-	-	-	-	-	-
Tombariri Timur	-	-	-	-	-	-
Pineleng	-	-	63	54	63	54
Tombulu	-	-	-	-	-	-
Mandolang	-	-	-	-	-	-
Tondano Barat	-	-	-	-	-	-
Tondano Selatan	-	-	-	-	-	-
Remboken	-	-	-	-	-	-
Kakas	-	-	-	-	-	-
Kakas Barat	-	-	-	-	-	-
Lembean Timur	-	-	-	-	-	-
Eris	-	-	-	-	-	-
Kombi	-	-	-	-	-	-
Tondano Timur	-	-	-	-	-	-
Tondano Utara	-	-	36	33	36	33
<b>Minahasa</b>	-	-	99	87	99	87

Catatan/Note: Kementerian Agama, EMIS, data semester ganjil/Ministry of Religious Affairs, EMIS, odd semester  
 Sumber/Source: Kementerian Agama, EMIS, Data Semester Ganjil/Ministry of Religious Affairs, EMIS, Odd Semester Data

**Tabel** 4.1.10  
**Table**

**Jumlah Desa<sup>1</sup>/Kelurahan yang Memiliki Fasilitas Sekolah Menurut Kecamatan dan Tingkat Pendidikan di Kabupaten Minahasa, 2020**  
*Number of Villages<sup>1</sup>/Kelurahan Having Educational Facilities by Subdistrict and Educational Level in Minahasa Regency, 2020*

Kecamatan Subdistrict	SD Primary School		
	2019	2020	2021
(1)	(2)	(3)	(4)
Langowan Timur	7	7	7
Langowan Barat	12	12	12
Langowan Selatan	10	10	10
Langowan Utara	6	6	6
Tompaso	7	7	7
Tompaso Barat	7	7	7
Kawangkoan	8	8	8
Kawangkoan Barat	10	10	9
Kawangkoan Utara	8	7	8
Sonder	16	16	16
Tombariri	10	10	10
Tombariri Timur	6	6	7
Pineleng	10	10	10
Tombulu	9	9	9
Mandolang	10	10	10
Tondano Barat	7	8	8
Tondano Selatan	7	7	7
Remboken	10	10	10
Kakas	12	12	12
Kakas Barat	10	10	10
Lembean Timur	11	11	11
Eris	8	8	8
Kombi	12	12	12
Tondano Timur	8	8	8
Tondano Utara	8	8	8
<b>Minahasa</b>	<b>229</b>	<b>229</b>	<b>230</b>

Lanjutan Tabel/*Continued Table* 4.1.10

Kecamatan Subdistrict	SMP Junior High School		
	2019	2020	2021
(1)	(2)	(3)	(4)
Langowan Timur	1	1	1
Langowan Barat	3	3	3
Langowan Selatan	2	2	2
Langowan Utara	3	3	3
Tompaso	3	3	3
Tompaso Barat	3	3	3
Kawangkoan	5	5	5
Kawangkoan Barat	3	3	3
Kawangkoan Utara	1	2	2
Sonder	7	7	7
Tombariri	7	7	7
Tombariri Timur	3	3	3
Pineleng	5	5	5
Tombulu	6	6	6
Mandolang	4	4	4
Tondano Barat	6	6	6
Tondano Selatan	3	3	3
Remboken	3	3	3
Kakas	4	4	4
Kakas Barat	2	2	2
Lembean Timur	5	5	5
Eris	3	3	3
Kombi	9	9	9
Tondano Timur	3	3	3
Tondano Utara	3	3	3
<b>Minahasa</b>	<b>97</b>	<b>98</b>	<b>98</b>

Lanjutan Tabel/*Continued Table* 4.1.10

Kecamatan Subdistrict	SMA Senior High School		
	2019	2020	2021
(1)	(2)	(3)	(4)
Langowan Timur	3	3	3
Langowan Barat	1	–	–
Langowan Selatan	–	–	–
Langowan Utara	1	1	1
Tompaso	1	1	1
Tompaso Barat	2	2	2
Kawangkoan	1	1	2
Kawangkoan Barat	–	–	1
Kawangkoan Utara	1	1	1
Sonder	1	2	2
Tombariri	2	2	2
Tombariri Timur	–	–	–
Pineleng	4	4	4
Tombulu	1	1	1
Mandolang	1	1	1
Tondano Barat	3	3	3
Tondano Selatan	1	1	1
Remboken	1	1	1
Kakas	1	1	1
Kakas Barat	–	–	–
Lembean Timur	–	–	–
Eris	1	1	1
Kombi	2	2	2
Tondano Timur	1	1	1
Tondano Utara	2	2	2
<b>Minahasa</b>	<b>31</b>	<b>31</b>	<b>33</b>



Lanjutan Tabel/*Continued Table* 4.1.10

Kecamatan Subdistrict	SMK Vocational School		
	2019	2020	2021
(1)	(2)	(3)	(4)
Langowan Timur	1	1	1
Langowan Barat	2	2	2
Langowan Selatan	–	–	–
Langowan Utara	–	–	–
Tompaso	–	–	–
Tompaso Barat	1	1	1
Kawangkoan	1	1	1
Kawangkoan Barat	1	1	1
Kawangkoan Utara	–	–	–
Sonder	1	1	1
Tombariri	2	2	2
Tombariri Timur	–	–	–
Pineleng	1	1	1
Tombulu	1	1	1
Mandolang	3	3	3
Tondano Barat	1	1	1
Tondano Selatan	1	1	1
Remboken	–	–	–
Kakas	1	1	1
Kakas Barat	–	–	–
Lembean Timur	1	1	1
Eris	–	–	–
Kombi	–	–	–
Tondano Timur	–	–	–
Tondano Utara	2	2	2
<b>Minahasa</b>	<b>20</b>	<b>20</b>	<b>20</b>

Lanjutan Tabel/*Continued Table* 4.1.10

Kecamatan <i>Subdistrict</i>	Perguruan Tinggi <i>University</i>		
	2019	2020	2021
(1)	(2)	(3)	(4)
Langowan Timur	–	–	–
Langowan Barat	2	1	1
Langowan Selatan	–	–	–
Langowan Utara	–	–	1
Tompaso	–	–	–
Tompaso Barat	–	–	–
Kawangkoan	–	–	–
Kawangkoan Barat	–	–	–
Kawangkoan Utara	–	–	–
Sonder	–	–	–
Tombariri	–	–	–
Tombariri Timur	–	–	–
Pineleng	2	2	–
Tombulu	–	–	–
Mandolang	2	2	2
Tondano Barat	–	–	–
Tondano Selatan	1	1	1
Remboken	1	1	1
Kakas	–	–	–
Kakas Barat	–	–	–
Lembean Timur	–	–	–
Eris	–	–	–
Kombi	–	–	–
Tondano Timur	–	–	–
Tondano Utara	–	–	–
<b>Minahasa</b>	<b>8</b>	<b>7</b>	<b>6</b>

Catatan/*Note*: <sup>1</sup> Desa pada tabel ini termasuk Unit Permukiman Transmigrasi (UPT) yang masih dibina oleh kementerian terkait dan nagari di Provinsi Sumatera Barat/*Villages in this table include Transmigration Settlement Unit which is still fostered by the relevant ministries and the nagari in the Province of Sumatera Barat*

Sumber/*Source*: BPS, Pendataan Potensi Desa (Podes)/ *BPS-Statistics Indonesia, Village Potential Data Collection*

**Tabel**  
**Table** 4.1.11

**Angka Partisipasi Murni (APM) dan Angka Partisipasi Kasar (APK) Menurut Jenjang Pendidikan di Kabupaten Minahasa, 2020 dan 2021**  
**Net Participation Rates and Gross Participation Rates by Educational Level in Minahasa Regency, 2020 and 2021**

Jenjang Pendidikan Educational Level	Angka Partisipasi Murni (APM) Net Participation Rates		Angka Partisipasi Kasar (APK) Gross Participation Rates	
	2020	2021	2020	2021
(1)	(2)	(3)	(4)	(5)
SD/MI Elementary School	93,28	93,46	...	104,35
SMP/MTs Junior High School	66,81	66,66	...	87,68
SMA/SMK/MA Senior High School	65,17	65,81	...	93,79

Catatan/Note: ...

Sumber/Source: BPS, Survei Sosial Ekonomi Nasional (Susenas)/BPS-Statistics Indonesia, National Socioeconomic Survey

**Tabel**  
**Table** 4.1.12

**Persentase Penduduk Berumur 15 Tahun ke Atas yang Melek Huruf Menurut Kelompok Umur di Kabupaten Minahasa, 2019 dan 2020**  
*Percentage of Literate People Aged 15 Years and Over by Age Group in Minahasa Regency, 2019 dan 2020*

Kelompok Umur <i>Age Group</i>	2019	2020
(1)	(2)	(3)
15–19	100,00	100,00
20–24	100,00	100,00
25–29	100,00	100,00
30–34	100,00	100,00
35–39	100,00	100,00
40–44	100,00	100,00
45–49	100,00	100,00
50+	99,53	99,82
<b>Jumlah/Total</b>	<b>99,83</b>	<b>99,93</b>
<b>15–24</b>	<b>100,00</b>	<b>100,00</b>
<b>15–44</b>	<b>100,00</b>	<b>100,00</b>
<b>15+</b>	<b>99,83</b>	<b>99,93</b>
<b>45+</b>	<b>99,63</b>	<b>99,86</b>

Catatan/Note: ...

Sumber/Source: BPS, Survei Sosial Ekonomi Nasional (Susenas)/BPS-Statistics Indonesia, National Socioeconomic Survey

**Tabel** 4.1.13 **Jumlah Mahasiswa Menurut Fakultas pada Universitas Negeri Manado Tahun 2021/2022**  
**Table** 4.1.13 **Number of Students by Faculty in Manado State University, 2021/2022**

<b>Fakultas Faculty</b>	<b>Jumlah Mahasiswa Students</b>
(1)	(2)
Fakultas Matematika dan Ilmu Pengetahuan Alam	1 834
Fakultas Teknik	2 601
Fakultas Ilmu Keolahragaan	1 430
Fakultas Ilmu Pendidikan	2 544
Fakultas Bahasa dan Seni	1 833
Fakultas Ilmu Sosial	2 605
Fakultas Ekonomi	2 876
Program Pascasarjana	393
Pendidikan Profesi Guru	1 175
<b>Jumlah</b>	<b>17 291</b>

Catatan/Note: ...

Sumber/Source: Universitas Negeri Manado/Manado State University

**Tabel**  
**Table** 4.1.14

**Jumlah Lulusan Menurut Fakultas pada Universitas  
Negeri Manado Tahun 2020/2021**  
**Number of Graduates by Faculty in Manado State  
University, 2020/2021**

<b>Fakultas Faculty</b>	<b>Jumlah Lulusan Graduates</b>
(1)	(2)
Fakultas Matematika dan Ilmu Pengetahuan Alam	446
Fakultas Teknik	237
Fakultas Ilmu Keolahragaan	322
Fakultas Ilmu Pendidikan	689
Fakultas Bahasa dan Seni	361
Fakultas Ilmu Sosial	531
Fakultas Ekonomi	399
Program Pascasarjana	195
Pendidikan Profesi Guru	1 170
<b>Jumlah</b>	<b>4 350</b>

Catatan/Note: ...

Sumber/Source: Universitas Negeri Manado/Manado State University

**Tabel** 4.1.15 **Jumlah Program Studi Menurut Fakultas pada Universitas Negeri Manado, 2019-2021**  
**Table** 4.1.15 **Number of Study Program by Faculty in Manado State University, 2019-2021**

<b>Fakultas Faculty</b>	<b>2019</b>	<b>2020</b>	<b>2021</b>
(1)	(2)	(3)	(4)
Fakultas Matematika dan Ilmu Pengetahuan Alam	8	8	8
Fakultas Teknik	9	9	9
Fakultas Ilmu Keolahragaan	4	4	4
Fakultas Ilmu Pendidikan	6	6	6
Fakultas Bahasa dan Seni	8	8	8
Fakultas Ilmu Sosial	8	8	8
Fakultas Ekonomi	5	5	5
Program Pascasarjana	14	14	13
<b>Jumlah</b>	<b>62</b>	<b>62</b>	<b>61</b>

Catatan/Note: ...

Sumber/Source: Universitas Negeri Manado/Manado State University

**Tabel**  
**Table** 4.1.16

**Jumlah Dosen Menurut Fakultas pada Universitas Negeri  
Manado, 2021/2022**  
*Number of Lecturers by Faculty in Manado State University,  
2021/2022*

<b>Fakultas</b> <i>Faculty</i>	<b>Jumlah Dosen</b> <i>Lecturers</i>
(1)	(2)
Fakultas Matematika dan Ilmu Pengetahuan Alam	135
Fakultas Teknik	116
Fakultas Ilmu Keolahragaan	51
Fakultas Ilmu Pendidikan	107
Fakultas Bahasa dan Seni	116
Fakultas Ilmu Sosial	103
Fakultas Ekonomi	102
<b>Jumlah</b>	<b>730</b>

Catatan/Note: ...

Sumber/Source: Universitas Negeri Manado/*Manado State University*



**Tabel**  
**Table** 4.1.17**Jumlah Tenaga Administrasi pada Universitas Negeri  
Manado, 2021/2022**  
**Number of Administrative Personnels in Manado State  
University, 2021/2022**

<b>Fakultas Faculty</b>	<b>Jumlah Dosen Lecturers</b>
(1)	(2)
Fakultas Matematika dan Ilmu Pengetahuan Alam	18
Fakultas Teknik	23
Fakultas Ilmu Keolahragaan	18
Fakultas Ilmu Pendidikan	22
Fakultas Bahasa dan Seni	16
Fakultas Ilmu Sosial	17
Fakultas Ekonomi	16
Program Pascasarjana	13
Biro AAK	31
Biro AUK	91
Biro APKSI	18
Pusat Komputer	5
Perpustakaan	23
Lembaga Pengabdian pada Masyarakat	7
<b>Jumlah</b>	<b>318</b>

Catatan/Note: ...

Sumber/Source: Universitas Negeri Manado/Manado State University

**Tabel** 4.1.18  
**Table**

**Jumlah Mahasiswa Institut Pemerintahan Dalam Negeri  
Menurut Tingkat dan Jenis Kelamin, 2021**  
*Number of Students of Institute of Public Administration by  
Level and Sex, 2021*

<b>Tingkat Level</b>	<b>Laki-laki Male</b>	<b>Perempuan Female</b>
(1)	(2)	(3)
Madya Praja	-	-
Nindya Praja	205	121
<b>Jumlah</b>	<b>205</b>	<b>121</b>

Catatan/Note: ...

Sumber/Source: Institut Pemerintahan Dalam Negeri/*Institute of Public Administration*

**Tabel** 4.1.19  
**Table**

**Jumlah Dosen Institut Pemerintahan Dalam Negeri  
Menurut Pendidikan dan Jenis Kelamin, 2021**  
**Number of Lecturers of Institute of Public Administration by  
Education and Sex, 2021**

Pendidikan Education	Laki-laki Male	Perempuan Female
(1)	(2)	(3)
S1	-	-
S2	4	1
S3	5	-
<b>Jumlah</b>	<b>9</b>	<b>1</b>

Catatan/Note: ...

Sumber/Source: Institut Pemerintahan Dalam Negeri/*Institute of Public Administration*

**Tabel**  
**Table** 4.1.20

**Jumlah Tenaga Administrasi Institut Pemerintahan Dalam Negeri Menurut Status dan Jenis Kelamin, 2021**  
**Number of Administrative Personnels of Institute of Public Administration by Status and Sex, 2021**

Pendidikan <i>Education</i>	Laki-laki <i>Male</i>	Perempuan <i>Female</i>
(1)	(2)	(3)
PNS	32	19
Tenaga Honorer	40	14
<b>Jumlah</b>	<b>72</b>	<b>33</b>

Catatan/Note: ...

Sumber/Source: Institut Pemerintahan Dalam Negeri/*Institute of Public Administration*

**Tabel**  
**Table** 4.1.21**Jumlah Koleksi di Perpustakaan Daerah Kabupaten  
Minahasa, 2021**  
*Number of Collection of Minahasa Local Library, 2021*

<b>Pendidikan</b> <i>Education</i>	<b>Jumlah Koleksi</b> <i>Number of Collection</i>
(1)	(2)
Koleksi Bu	1 266
Fiksi	131
Non Fiksi	1 135
Referensi	-
Koleksi Majalah	0
Populer	-
Ilmiah	-
Koleksi Surat	0
Lokal	-
Nasional	-
Koleksi Audio	-
Koleksi Peta	-
<b>Jumlah</b>	<b>1 266</b>

Catatan/Note: ...

Sumber/Source: Kantor Perpustakaan dan Arsip Daerah Kabupaten Minahasa/Local Library of Minahasa Regency

## 4.2 KESEHATAN HEALTH

**Tabel**  
**Table** 4.2.1 Jumlah Desa<sup>1</sup>/Kelurahan Yang Memiliki Sarana Kesehatan Menurut Kecamatan di Kabupaten Minahasa, 2020  
*Number of Villages<sup>1</sup>/Kelurahan Having Health Facilities by Subdistrict in Minahasa Regency, 2020*

Kecamatan Subdistrict	Rumah Sakit Hospital		
	2019	2020	2021
(1)	(2)	(3)	(4)
Langowan Timur	–	–	–
Langowan Barat	2	2	–
Langowan Selatan	–	–	–
Langowan Utara	–	–	–
Tompaso	–	–	–
Tompaso Barat	–	–	–
Kawangkoan	–	–	–
Kawangkoan Barat	–	–	–
Kawangkoan Utara	–	–	–
Sonder	1	1	1
Tombariri	–	–	–
Tombariri Timur	–	–	–
Pineleng	–	–	–
Tombulu	–	–	–
Mandolang	–	1	1
Tondano Barat	–	–	–
Tondano Selatan	–	–	–
Remboken	–	–	–
Kakas	–	–	–
Kakas Barat	–	–	–
Lembean Timur	–	–	–
Eris	–	–	–
Kombi	–	–	–
Tondano Timur	1	1	1
Tondano Utara	–	–	–
<b>Minahasa</b>	<b>4</b>	<b>5</b>	<b>3</b>

Lanjutan Tabel/Continued Table 4.2.1

Kecamatan Subdistrict	Rumah Sakit Bersalin Maternity Hospital		
	2019	2020	2021
(1)	(2)	(3)	(4)
Langowan Timur	–	–	–
Langowan Barat	–	–	–
Langowan Selatan	–	–	–
Langowan Utara	–	–	–
Tompaso	–	–	–
Tompaso Barat	–	–	–
Kawangkoan	–	–	–
Kawangkoan Barat	–	–	–
Kawangkoan Utara	–	–	–
Sonder	–	–	–
Tombariri	–	–	–
Tombariri Timur	–	–	–
Pineleng	–	–	–
Tombulu	–	–	–
Mandolang	–	–	–
Tondano Barat	–	–	–
Tondano Selatan	–	–	–
Remboken	–	–	–
Kakas	–	–	–
Kakas Barat	–	–	–
Lembean Timur	–	–	–
Eris	–	–	–
Kombi	–	–	–
Tondano Timur	–	–	–
Tondano Utara	–	–	–
<b>Minahasa</b>	–	–	–

Lanjutan Tabel/*Continued Table* 4.2.1

Kecamatan <i>Subdistrict</i>	Poliklinik <i>Polyclinic</i>		
	2019	2020	2021
(1)	(2)	(3)	(4)
Langowan Timur	1	1	–
Langowan Barat	–	–	–
Langowan Selatan	–	–	–
Langowan Utara	–	–	–
Tompaso	1	1	1
Tompaso Barat	–	–	–
Kawangkoan	–	–	–
Kawangkoan Barat	–	–	–
Kawangkoan Utara	–	–	–
Sonder	–	–	–
Tombariri	–	–	–
Tombariri Timur	–	–	–
Pineleng	–	–	–
Tombulu	–	–	–
Mandolang	–	–	–
Tondano Barat	1	–	2
Tondano Selatan	–	–	–
Remboken	–	–	–
Kakas	–	–	–
Kakas Barat	–	–	–
Lembean Timur	–	–	–
Eris	–	–	–
Kombi	1	1	1
Tondano Timur	–	–	1
Tondano Utara	–	1	1
<b>Minahasa</b>	<b>4</b>	<b>4</b>	<b>6</b>



Lanjutan Tabel/Continued Table 4.2.1

Kecamatan Subdistrict	Puskesmas Public Health Center		
	2019	2020	2021
(1)	(2)	(3)	(4)
Langowan Timur	1	1	–
Langowan Barat	1	1	–
Langowan Selatan	1	1	1
Langowan Utara	1	1	1
Tompaso	1	1	1
Tompaso Barat	–	–	1
Kawangkoan	–	–	–
Kawangkoan Barat	1	1	1
Kawangkoan Utara	1	1	1
Sonder	1	1	1
Tombariri	1	1	1
Tombariri Timur	1	1	1
Pineleng	1	1	–
Tombulu	1	1	1
Mandolang	1	1	1
Tondano Barat	–	–	–
Tondano Selatan	1	1	1
Remboken	1	1	1
Kakas	1	1	1
Kakas Barat	1	1	1
Lembean Timur	1	1	1
Eris	1	1	1
Kombi	1	1	1
Tondano Timur	1	1	1
Tondano Utara	1	1	1
<b>Minahasa</b>	<b>22</b>	<b>22</b>	<b>20</b>

Lanjutan Tabel/*Continued Table 4.2.1*

Kecamatan Subdistrict	Puskesmas Pembantu Subsidiary of Public Health Center		
	2019	2020	2021
(1)	(2)	(3)	(4)
Langowan Timur	–	–	–
Langowan Barat	2	1	–
Langowan Selatan	–	2	2
Langowan Utara	1	–	–
Tompaso	1	1	1
Tompaso Barat	1	1	1
Kawangkoan	1	1	–
Kawangkoan Barat	2	2	1
Kawangkoan Utara	1	1	1
Sonder	2	1	1
Tombariri	–	–	–
Tombariri Timur	3	1	–
Pineleng	1	1	–
Tombulu	3	3	1
Mandolang	1	1	2
Tondano Barat	1	1	1
Tondano Selatan	4	4	4
Remboken	4	4	1
Kakas	1	–	–
Kakas Barat	1	–	–
Lembean Timur	–	–	–
Eris	–	–	–
Kombi	5	5	5
Tondano Timur	–	–	–
Tondano Utara	–	–	–
<b>Minahasa</b>	<b>35</b>	<b>30</b>	<b>21</b>

Lanjutan Tabel/Continued Table 4.2.1

Kecamatan Subdistrict	Apotek Pharmacy		
	2019	2020	2021
(1)	(2)	(3)	(4)
Langowan Timur	2	2	2
Langowan Barat	2	2	2
Langowan Selatan	–	–	–
Langowan Utara	–	–	–
Tompaso	1	1	1
Tompaso Barat	–	–	–
Kawangkoan	1	1	2
Kawangkoan Barat	–	–	–
Kawangkoan Utara	–	1	1
Sonder	2	2	1
Tombariri	1	1	1
Tombariri Timur	–	–	–
Pineleng	–	1	3
Tombulu	–	–	1
Mandolang	1	1	2
Tondano Barat	2	2	2
Tondano Selatan	2	3	3
Remboken	–	1	1
Kakas	–	–	1
Kakas Barat	–	–	–
Lembean Timur	–	–	–
Eris	–	–	1
Kombi	–	–	–
Tondano Timur	3	3	4
Tondano Utara	1	1	1
<b>Minahasa</b>	<b>18</b>	<b>22</b>	<b>29</b>

Catatan/Note: <sup>1</sup> Desa pada tabel ini termasuk Unit Permukiman Transmigrasi (UPT) yang masih dibina oleh kementerian terkait dan nagari di Provinsi Sumatera Barat/Villages in this table include Transmigration Settlement Unit which is still fostered by the relevant ministries and the nagari in the Province of Sumatera Barat

Sumber/Source: BPS, Pendataan Potensi Desa (Podes)/BPS-Statistics Indonesia, Village Potential Data Collecting

**Tabel**  
**Table** 4.2.2

**Jumlah Tenaga Kesehatan Menurut Kecamatan di Kabupaten  
Minahasa, 2021**  
*Number of Health Human Resources by Subdistrict in Minahasa  
Regency, 2021*

Kecamatan Subdistrict	Dokter Doctor	Dokter Gigi Dentist	Perawat Nurse	Bidan Midwife	Tenaga Farmasi Pharmaceutical
(1)	(2)	(3)	(4)	(5)	(6)
Langowan Timur	3	0	6	2	1
Langowan Barat	2	0	10	2	0
Langowan Selatan	3	0	5	2	0
Langowan Utara	3	0	12	2	1
Tompaso	3	1	14	2	1
Tompaso Barat	0	0	0	6	0
Kawangkoan	4	0	15	0	1
Kawangkoan Barat	2	0	7	0	1
Kawangkoan Utara	0	0	0	6	0
Sonder	3	1	13	9	1
Tombariri	3	1	8	9	1
Tombariri Timur	2	1	5	6	1
Pineleng	5	1	9	7	1
Tombulu	3	1	10	3	1
Mandolang	4	0	8	7	1
Tondano Barat	0	0	0	0	0
Tondano Selatan	4	1	10	9	1
Remboken	3	0	9	7	0
Kakas	2	1	12	9	1
Kakas Barat	2	0	2	2	0
Lembean Timur	3	0	5	3	0
Eris	3	0	5	4	2
Kombi	2	0	7	4	0
Tondano Timur	2	0	9	5	0
Tondano Utara	3	0	5	8	1
<b>Minahasa</b>	<b>64</b>	<b>8</b>	<b>186</b>	<b>114</b>	<b>16</b>

Lanjutan Tabel/Continued Table 4.2.2

Kecamatan Subdistrict	Tenaga Kesehatan Masyarakat Public Health Worker	Tenaga Kesehatan Lingkungan Environmental Health Worker	Tenaga Gizi Nutritionist	Ahli Teknologi Laboratorium Medik Subdistrict
(1)	(7)	(8)	(9)	(10)
Langowan Timur	0	3	2	1
Langowan Barat	3	2	1	0
Langowan Selatan	3	1	2	0
Langowan Utara	2	2	1	2
Tompaso	3	1	1	1
Tompaso Barat	0	0	0	0
Kawangkoan	2	1	1	1
Kawangkoan Barat	3	1	1	1
Kawangkoan Utara	0	0	0	0
Sonder	0	3	2	1
Tombariri	1	0	0	1
Tombariri Timur	4	1	1	1
Pineleng	3	0	2	0
Tombulu	0	1	2	0
Mandolang	3	0	1	1
Tondano Barat	0	0	0	0
Tondano Selatan	2	2	1	1
Remboken	1	0	0	2
Kakas	1	2	2	1
Kakas Barat	1	2	2	0
Lembean Timur	1	1	1	0
Eris	2	2	0	0
Kombi	1	2	1	0
Tondano Timur	1	2	0	0
Tondano Utara	3	1	1	2
<b>Minahasa</b>	<b>40</b>	<b>30</b>	<b>25</b>	<b>16</b>

Catatan/Note: <sup>1</sup> Dokter dalam tabel ini termasuk dokter spesialis (selain spesialis gigi) dan dokter umum/Doctor in this table include medical specialist (exclude dentist specialist) and general practitioner

<sup>2</sup> Dokter gigi dalam tabel ini termasuk dokter spesialis gigi dan dokter gigi/Doctor in this table include dentist dan dentist specialist

Sumber/Source: Dinas Kesehatan Kabupaten Minahasa/Regional Health Office of Minahasa Regency/Odd Semester Data

**Tabel**  
**Table** 4.2.3

**Jumlah Rumah Sakit Umum, Rumah Sakit Khusus, Puskesmas, Klinik Pratama, dan Posyandu Menurut Kecamatan di Kabupaten Minahasa, 2020 dan 2021**  
*Number of General Hospital, Specialized Hospital, Public Health Center, Primary Clinic, and Integrated Health Post by Subdistrict in Minahasa Regency, 2020 dan 2021*

Kecamatan Subdistrict	Rumah Sakit Umum General Hospital		Rumah Sakit Khusus Special Hospital	
	2020	2021	2020	2021
(1)	(2)	(3)	(4)	(5)
Langowan Timur	–	–	–	–
Langowan Barat	1	1	–	–
Langowan Selatan	1	1	–	–
Langowan Utara	–	–	–	–
Tompaso	–	–	–	–
Tompaso Barat	–	–	–	–
Kawangkoan	–	–	–	–
Kawangkoan Barat	–	–	–	–
Kawangkoan Utara	–	–	–	–
Sonder	1	1	–	–
Tombariri	–	–	–	–
Tombariri Timur	–	–	–	–
Pineleng	–	–	–	–
Tombulu	–	–	–	–
Mandolang	–	1	–	–
Tondano Barat	–	–	–	–
Tondano Selatan	–	–	–	–
Remboken	–	–	–	–
Kakas	–	–	–	–
Kakas Barat	–	–	–	–
Lembean Timur	–	–	–	–
Eris	–	–	–	–
Kombi	–	–	–	–
Tondano Timur	1	1	–	–
Tondano Utara	–	–	–	–
<b>Minahasa</b>	<b>4</b>	<b>5</b>	<b>–</b>	<b>–</b>

Lanjutan Tabel/Continued Table 4.2.3

Kecamatan Subdistrict	Puskesmas Rawat Inap Public Health Center with Inpatient Care		Puskesmas Non Rawat Inap Public Health Center without Inpatient Care	
	2020	2021	2020	2021
(1)	(2)	(3)	(4)	(5)
Langowan Timur	...	1	1	–
Langowan Barat	...	–	1	1
Langowan Selatan	...	–	1	1
Langowan Utara	...	–	1	1
Tompaso	...	1	1	–
Tompaso Barat	...	–	–	–
Kawangkoan	...	1	–	–
Kawangkoan Barat	...	–	1	1
Kawangkoan Utara	...	–	1	–
Sonder	...	1	1	–
Tombariri	...	1	1	–
Tombariri Timur	...	–	1	1
Pineleng	...	1	1	–
Tombulu	...	–	1	1
Mandolang	...	–	1	1
Tondano Barat	...	–	–	–
Tondano Selatan	...	–	1	1
Remboken	...	1	1	–
Kakas	...	1	1	–
Kakas Barat	...	–	1	1
Lembean Timur	...	–	1	1
Eris	...	–	1	1
Kombi	...	–	1	1
Tondano Timur	...	–	1	1
Tondano Utara	...	–	1	1
<b>Minahasa</b>	...	<b>8</b>	<b>20</b>	<b>14</b>

Lanjutan Tabel/*Continued Table* 4.2.3

Kecamatan Subdistrict	Klinik Pratama Primary Clinic		Posyandu Integrated Health Post	
	2020	2021	2020	2021
(1)	(2)	(3)	(4)	(5)
Langowan Timur	–	–	10	13
Langowan Barat	–	–	16	16
Langowan Selatan	–	–	10	–
Langowan Utara	–	–	8	16
Tompaso	–	–	10	20
Tompaso Barat	–	–	10	–
Kawangkoan	–	–	10	20
Kawangkoan Barat	–	–	10	10
Kawangkoan Utara	–	–	10	–
Sonder	–	–	19	19
Tombariri	–	–	11	11
Tombariri Timur	–	–	10	10
Pineleng	–	–	20	20
Tombulu	–	–	13	11
Mandolang	–	–	17	17
Tondano Barat	–	–	10	–
Tondano Selatan	–	–	8	8
Remboken	–	–	11	11
Kakas	–	–	13	13
Kakas Barat	–	–	10	10
Lembean Timur	–	–	11	11
Eris	–	–	8	8
Kombi	–	–	15	15
Tondano Timur	–	–	11	11
Tondano Utara	–	–	8	8
<b>Minahasa</b>	–	–	290	278

Catatan/Note: ...

Sumber/Source: Dinas Kesehatan Kabupaten Minahasa/*Public Health Office of Minahasa Regency*



**Tabel 4.2.4** Jumlah Kunjungan Rawat Jalan Menurut Bulan di RSUD Sam Ratulangi, 2020 dan 2021  
**Number of Outpatient Visits by Month at Sam Ratulangi Hospital, 2020 and 2021**

Bulan Month	2020	2021
(1)	(2)	(3)
Januari	8 126	2 702
Februari	6 909	3 039
Maret	6 397	3 964
April	3 297	3 997
Mei	2 048	3 945
Juni	1 830	4 609
Juli	2 693	4 543
Agustus	3 049	3 281
September	3 472	3 675
Oktober	3 504	4 403
November	4 208	4 930
Desember	2 399	4 884
<b>Jumlah</b>	<b>47 932</b>	<b>47 972</b>

Catatan/Note: ...

Sumber/Source: Rumah Sakit dr. Sam Ratulangi/dr. Sam Ratulangi Hospital

**Tabel**  
**Table** 4.2.5

**Jumlah Kunjungan Rawat Jalan Menurut Klinik di RSUD  
Sam Ratulangi, 2020 dan 2021**  
*Number of Outpatient Visits by Clinic at Sam Ratulangi  
Hospital, 2020 and 2021*

Klinik <i>Clinic</i>	2020		2021	
	Lama	Baru	Lama	Baru
(1)	(2)	(3)	(4)	(5)
Penyakit Dalam	738	9 075	756	11 314
Kesehatan Anak	257	484	117	451
Bedah	351	1 976	347	2 379
Kebidanan dan Kandungan	586	1 211	540	969
Mata	712	988	865	1 511
Gigi	303	921	296	1 048
Lainnya	-	-	-	-
<b>Jumlah</b>	<b>2 947</b>	<b>14 655</b>	<b>2 921</b>	<b>17 672</b>

Catatan/Note: ...

Sumber/Source: Rumah Sakit dr. Sam Ratulangi/dr. Sam Ratulangi Hospital

**Tabel** 4.2.6 **Jumlah Pasien Rawat Inap di RSUD Sam Ratulangi Menurut Bulan, 2020 dan 2021**  
**Table** **Number of Inpatient Care by Month at Sam Ratulangi Hospital, 2020 and 2021**

Bulan Month	2020	2021
(1)	(2)	(3)
Januari	388	152
Februari	325	136
Maret	305	153
April	185	205
Mei	103	167
Juni	107	182
Juli	135	209
Agustus	152	155
September	157	141
Oktober	175	156
November	166	249
Desember	130	297
<b>Jumlah</b>	<b>2 328</b>	<b>2 202</b>

Catatan/Note: ...

Sumber/Source: Rumah Sakit dr. Sam Ratulangi/dr. Sam Ratulangi Hospital

**Tabel**  
**Table** 4.2.7**Jumlah Dokter Menurut Klinik di RSUD Sam Ratulangi,  
2020 dan 2021**  
**Number of Doctors by Clinic in Sam Ratulangi Hospital,  
2020 and 2021**

Klinik Clinic	2020	2021
(1)	(2)	(3)
Penyakit Dalam	3	3
Kesehatan Anak	2	2
Bedah	2	2
Kebidanan dan Kandungan	2	3
Mata	2	2
Gigi	4	3
Kulit	1	1
Saraf	2	2
Jantung dan Pembuluh Darah	2	1
Fisioterapi	2	2
Geriatric	3	3
Imunisasi	2	2
Medical Check Up	2	2
Lainnya	-	-
<b>Jumlah</b>	<b>29</b>	<b>28</b>

Catatan/Note: ...

Sumber/Source: Rumah Sakit dr. Sam Ratulangi/dr. Sam Ratulangi Hospital

**Tabel 4.2.8** Jumlah Tempat Tidur Menurut Jenis Ruang Rawat Inap di RSUD Sam Ratulangi, 2020 dan 2021  
**Table** *Number of Beds by Kind of Room in Sam Ratulangi Hospital, 2020 and 2021*

Klinik <i>Clinic</i>	2020	2021
(1)	(2)	
Penyakit Dalam	44	41
Perawatan Bedah	-	14
Perawatan Anak	10	13
Kebidanan dan Kandungan	16	18
Perawatan Umum	-	-
Unit Gawat Darurat	-	14
Perawatan Intensif	6	6
Perawatan Bayi	16	14
isolasi	20	28
<b>Jumlah</b>	<b>112</b>	<b>148</b>

Catatan/Note: ...

Sumber/Source: Rumah Sakit dr. Sam Ratulangi/dr. Sam Ratulangi Hospital

**Tabel** 4.2.9  
**Table**

**Jumlah PUS Peserta KB Menurut Jalur Pelayanan dan Kecamatan di Kabupaten Minahasa, 2021**  
**Number of Childbearing Age Couple Family Planning Participants by Service and Subdistrict in Minahasa Regency, 2021**

Kecamatan Subdistrict	Pemerintah	Swasta	Jumlah
(1)	(2)	(3)	(4)
Langowan Timur	978	1 021	1 999
Langowan Barat	1 268	649	1 917
Langowan Selatan	264	293	557
Langowan Utara	695	333	1 028
Tompaso	571	317	888
Tompaso Barat	992	1 151	2 143
Kawangkoan	913	415	1 328
Kawangkoan Barat	453	500	953
Kawangkoan Utara	565	586	1 151
Sonder	1 194	800	1 994
Tombariri	3 135	1 922	5 057
Tombariri Timur	802	901	1 703
Pineleng	2 032	2 022	4 054
Tombulu	2 327	1 359	3 686
Mandolang	2 200	2 012	4 212
Tondano Barat	462	366	828
Tondano Selatan	2 213	1 732	3 945
Remboken	688	288	976
Kakas	1 065	998	2 063
Kakas Barat	1 063	957	2 020
Lembean Timur	803	876	1 679
Eris	445	369	810
Kombi	676	243	919
Tondano Timur	1 212	689	1 901
Tondano Utara	1 267	201	1 468
<b>Minahasa</b>	<b>28 283</b>	<b>21 000</b>	<b>49 279</b>

Catatan/Note: ...

Sumber/Source: Dinas Pengendalian Penduduk dan Keluarga Berencana Kabupaten Minahasa/Population Control and Family Planning Department of Minahasa Regency

**Tabel**  
**Table** 4.2.10

**Jumlah Wanita Usia Subur Menurut Kelompok Umur dan Kecamatan di Kabupaten Minahasa, 2021**  
**Number of Childbearing Age Women by Age Groups and Subdistrict in Minahasa Regency, 2021**

Kecamatan Subdistrict	<20	20-29	30-39	40-49	Jumlah
(1)	(2)	(3)	(4)	(5)	(6)
Langowan Timur	3 227	1 932	1 860	2 109	9 128
Langowan Barat	3 947	2 606	2 203	2 686	11 442
Langowan Selatan	1 946	1 199	1 052	1 345	5 542
Langowan Utara	2 029	1 218	1 177	1 341	5 765
Tompaso	1 682	1 100	878	1 080	4 740
Tompaso Barat	2 399	1 443	1 109	1 461	6 412
Kawangkoan	2 670	1 615	1 425	1 636	7 346
Kawangkoan Barat	1 958	1 319	1 094	1 386	5 757
Kawangkoan Utara	2 380	1 300	1 103	1 395	6 178
Sonder	4 956	3 085	2 338	2 867	13 246
Tombariri	5 131	2 978	2 587	2 693	13 389
Tombariri Timur	2 993	1 668	1 365	1 654	7 680
Pineleng	7 573	4 969	3 698	4 520	20 760
Tombulu	4 658	2 921	2 220	2 830	12 629
Mandolang	5 899	3 568	3 120	3 181	15 768
Tondano Barat	5 431	3 466	2 956	3 115	14 968
Tondano Selatan	4 406	2 958	2 273	2 547	12 184
Remboken	3 411	2 063	1 619	2 050	9 143
Kakas	3 039	1 839	1 675	2 104	8 657
Kakas Barat	2 909	1 769	1 467	1 719	7 864
Lembean Timur	2 070	1 161	1 072	1 324	5 627
Eris	2 984	1 901	1 578	1 738	8 201
Kombi	2 601	1 680	1 342	1 702	7 325
Tondano Timur	3 878	2 426	2 142	2 060	10 506
Tondano Utara	3 647	2 012	1 836	1 856	9 351
<b>Minahasa</b>	<b>87 824</b>	<b>54 196</b>	<b>45 189</b>	<b>52 399</b>	<b>239 608</b>

Catatan/Note: ...

Sumber/Source: Dinas Pengendalian Penduduk dan Keluarga Berencana Kabupaten Minahasa/Population Control and Family Planning Department of Minahasa Regency

**Tabel**  
**Table** 4.2.11

**Jumlah Pasangan Usia Subur Bukan Peserta KB Menurut Alasan Tidak Ber-KB dan Kecamatan di Kabupaten Minahasa, 2021**  
**Number of Childbearing Age Couple non Family Planning Participants by Reasons and Subdistrict in Minahasa Regency, 2021**

Kecamatan Subdistrict	Hamil	Ingin Segera Punya Anak	Ingin Anak Ditunda	Tidak Ingin Anak Lagi
(1)	(2)	(3)	(4)	(5)
Langowan Timur	57	380	12	136
Langowan Barat	23	171	220	75
Langowan Selatan	12	10	90	153
Langowan Utara	22	83	160	100
Tompaso	116	76	107	9
Tompaso Barat	33	52	60	55
Kawangkoan	20	90	16	33
Kawangkoan Barat	23	80	8	20
Kawangkoan Utara	15	71	103	153
Sonder	71	112	8	32
Tombariri	60	139	381	57
Tombariri Timur	36	120	133	291
Pineleng	21	76	363	576
Tombulu	158	251	351	241
Mandolang	12	25	330	725
Tondano Barat	10	29	101	169
Tondano Selatan	46	284	362	688
Remboken	10	5	7	3
Kakas	36	83	263	307
Kakas Barat	30	12	203	290
Lembean Timur	16	69	278	193
Eris	10	29	101	169
Kombi	15	50	105	209
Tondano Timur	62	87	28	96
Tondano Utara	10	10	85	297
<b>Minahasa</b>	<b>924</b>	<b>2 394</b>	<b>3 875</b>	<b>5 077</b>

Catatan/Note: ...

Sumber/Source: Dinas Pengendalian Penduduk dan Keluarga Berencana Kabupaten Minahasa/Population Control and Family Planning Department of Minahasa Regency



### 4.3 AGAMA DAN SOSIAL LAINNYA RELIGION AND OTHER SOCIAL AFFAIRS

**Tabel 4.3.1** Jumlah Penduduk Menurut Kecamatan dan Agama yang Dianut di Kabupaten Minahasa, 2021  
*Population by Subdistrict and Religion in Minahasa Regency, 2021*

Kecamatan Subdistrict	Islam	Protestan Protestant	Katolik Catholic	Hindu	Budha Buddha	Lainnya Others
(1)	(2)	(3)	(4)	(5)	(6)	(7)
Langowan Timur	3 478	9 035	292	-	-	13
Langowan Barat	211	15 110	145	2	7	23
Langowan Selatan	208	14 648	2 355	14	-	24
Langowan Utara	2 534	17 783	295	-	4	30
Tompaso	608	11 427	476	7	-	11
Tompaso Barat	265	11 085	144	2	-	7
Kawangkoan	77	11 821	69	-	1	22
Kawangkoan Barat	87	11 904	512	-	-	18
Kawangkoan Utara	364	10 117	325	-	-	4
Sonder	360	8 136	27	-	2	18
Tombariri	85	8 582	96	-	-	1
Tombariri Timur	36	16 117	658	2	1	14
Pineleng	65	7 572	593	-	-	3
Tombulu	2 268	10 916	303	3	2	9
Mandolang	15	7 266	236	-	1	35
Tondano Barat	877	9 266	286	8	11	8
Tondano Selatan	100	18 327	1 356	5	1	6
Remboken	3 962	18 195	5 468	92	3	34
Kakas	3 470	14 716	2 322	38	28	54
Kakas Barat	587	12 238	4 896	19	2	18
Lembean Timur	2 371	13 373	2 550	7	6	69
Eris	52	7 337	3 022	1	-	6
Kombi	2 534	17 783	295	-	4	30
Tondano Timur	5	8 890	13	-	-	8
Tondano Utara	79	8 545	336	-	-	10
<b>Minahasa</b>	<b>24 698</b>	<b>300 209</b>	<b>27 070</b>	<b>200</b>	<b>73</b>	<b>475</b>

Catatan/Note: ...

Sumber/Source: Kantor Kementerian Agama Kabupaten Minahasa/Office of Religious Affairs of Minahasa Regency

**Tabel**  
**Table** 4.3.2**Jumlah Tempat Peribadatan Menurut Kecamatan di Kabupaten Minahasa, 2021**  
**Number of Places of Worship by Subdistrict in Minahasa Regency, 2021**

Kecamatan Subdistrict	Masjid Mosque	Mushola Pray Room	Gereja Protestan Protestant Church	Gereja Katolik Catholic Church	Pura Temple	Vihara
(1)	(2)	(3)	(4)	(5)	(6)	(7)
Langowan Timur	1	1	38	1	-	-
Langowan Barat	3	-	61	3	-	-
Langowan Selatan	-	-	34	2	-	-
Langowan Utara	-	-	24	-	-	-
Tompaso	-	1	60	-	-	-
Tompaso Barat	-	-	22	2	-	-
Kawangkoan	1	-	39	1	1	-
Kawangkoan Barat	-	-	31	-	-	-
Kawangkoan Utara	-	-	39	5	-	-
Sonder	-	-	35	5	-	-
Tombariri	4	-	38	9	-	-
Tombariri Timur	-	-	12	-	-	-
Pineleng	7	1	34	14	-	-
Tombulu	-	-	26	7	1	-
Mandolang	3	1	26	4	-	-
Tondano Barat	3	-	24	1	-	-
Tondano Selatan	-	-	28	4	-	-
Remboken	3	-	34	3	1	-
Kakas	2	-	38	3	-	-
Kakas Barat	-	-	43	1	-	-
Lembean Timur	2	-	52	1	-	-
Eris	-	-	37	1	-	-
Kombi	1	-	40	3	-	-
Tondano Timur	-	-	33	-	2	-
Tondano Utara	4	-	17	1	-	-
<b>Minahasa</b>	<b>34</b>	<b>4</b>	<b>865</b>	<b>71</b>	<b>5</b>	<b>0</b>

Catatan/Note: ...

Sumber/Source: Kantor Kementerian Agama Kabupaten Minahasa/Office of Religious Affairs of Minahasa Regency

**Tabel**  
**Table** 4.3.3**Jumlah Desa<sup>1</sup>/Kelurahan yang Mengalami Bencana Alam<sup>2</sup>  
Menurut Kecamatan di Kabupaten Minahasa, 2020**  
**Number of Villages<sup>1</sup>/Kelurahan that Had Natural Disaster<sup>2</sup>  
by Subdistrict in Minahasa Regency, 2020**

Kecamatan Subdistrict	Banjir Flood		
	2019	2020	2021
(1)	(2)	(3)	(4)
Langowan Timur	–	–	–
Langowan Barat	–	–	–
Langowan Selatan	–	–	–
Langowan Utara	–	–	–
Tompaso	–	–	–
Tompaso Barat	–	–	–
Kawangkoan	–	–	–
Kawangkoan Barat	–	–	–
Kawangkoan Utara	–	–	–
Sonder	–	–	–
Tombariri	–	–	–
Tombariri Timur	–	–	–
Pineleng	–	1	2
Tombulu	–	–	2
Mandolang	–	–	–
Tondano Barat	–	–	–
Tondano Selatan	–	1	4
Remboken	–	2	1
Kakas	–	2	1
Kakas Barat	–	–	–
Lembean Timur	–	–	–
Eris	–	–	1
Kombi	–	–	–
Tondano Timur	–	1	3
Tondano Utara	–	–	–
<b>Minahasa</b>	<b>–</b>	<b>7</b>	<b>14</b>

Lanjutan Tabel/*Continued Table 4.3.3*

Kecamatan Subdistrict	Gempa Bumi Earthquake		
	2019	2020	2021
(1)	(2)	(3)	(4)
Langowan Timur	–	–	–
Langowan Barat	–	–	–
Langowan Selatan	–	–	–
Langowan Utara	–	–	–
Tompaso	–	10	–
Tompaso Barat	–	3	–
Kawangkoan	–	–	1
Kawangkoan Barat	–	10	6
Kawangkoan Utara	–	–	–
Sonder	–	–	–
Tombariri	–	–	–
Tombariri Timur	–	–	6
Pineleng	–	–	–
Tombulu	–	11	11
Mandolang	–	3	–
Tondano Barat	–	8	4
Tondano Selatan	–	1	1
Remboken	–	–	–
Kakas	–	13	–
Kakas Barat	–	–	–
Lembean Timur	–	–	–
Eris	–	8	8
Kombi	–	–	11
Tondano Timur	–	11	8
Tondano Utara	–	7	6
<b>Minahasa</b>	<b>–</b>	<b>85</b>	<b>62</b>

Lanjutan Tabel/Continued Table 4.3.3

Kecamatan Subdistrict	Tanah Longsor Landslide		
	2019	2020	2021
(1)	(2)	(3)	(4)
Langowan Timur	–	–	–
Langowan Barat	–	–	–
Langowan Selatan	3	2	2
Langowan Utara	–	–	–
Tompaso	–	–	–
Tompaso Barat	–	–	–
Kawangkoan	1	1	1
Kawangkoan Barat	2	1	3
Kawangkoan Utara	1	–	1
Sonder	1	1	3
Tombariri	–	–	1
Tombariri Timur	–	–	–
Pineleng	1	1	6
Tombulu	2	–	1
Mandolang	1	2	–
Tondano Barat	–	–	1
Tondano Selatan	–	1	2
Remboken	–	–	–
Kakas	4	2	2
Kakas Barat	–	–	–
Lembean Timur	–	–	1
Eris	6	3	1
Kombi	–	–	–
Tondano Timur	–	–	–
Tondano Utara	–	2	–
<b>Minahasa</b>	<b>22</b>	<b>16</b>	<b>25</b>

Catatan/Note: 2019/2020<sup>1</sup> Desa pada tabel ini termasuk Unit Permukiman Transmigrasi (UPT) yang masih dibina oleh kementerian terkait dan nagari di Provinsi Sumatera Barat /Villages in this table are included in Transmigration Settlement Unit which is still fostered by the relevant ministries and the nagari in the Province of Sumatera Barat. <sup>2</sup>Kejadian dalam setahun sebelum tahun pencacahan/Occurrence in the last one year before the enumeration year

2021<sup>1</sup> Desa pada tabel ini termasuk Unit Permukiman Transmigrasi (UPT) yang masih dibina oleh kementerian terkait dan nagari di Provinsi Sumatera Barat /Villages in this table are included in Transmigration Settlement Unit which is still fostered by the relevant ministries and the nagari in the Province of Sumatera Barat. <sup>2</sup>Terjadi dalam tiga tahun terakhir sampai dengan saat pencacahan/Occurrence during the last three years by the time of enumeration

Sumber/Source: BPS, Pendataan Potensi Desa (Podes)/BPS-Statistics Indonesia, Village Potential Data Collection

**Tabel**  
**Table** 4.3.4

**Jumlah SIM Baru yang dikeluarkan Menurut Jenis SIM dan Bulan di Kabupaten Minahasa, 2021**  
**Number of New Driving Licenses Issued by Type and Month in Minahasa Regency, 2021**

<b>Bulan</b> <b>Month</b>	<b>A</b>	<b>C</b>	<b>CI</b>	<b>CII</b>	<b>D</b>	<b>DI</b>
(1)	(2)	(3)	(4)	(5)	(6)	(7)
Januari	174	173	-	-	-	-
Februari	121	136	-	-	-	-
Maret	100	118	-	-	-	-
April	122	159	-	-	-	-
Mei	124	125	-	-	-	-
Juni	121	157	-	-	-	-
Juli	88	104	-	-	-	-
Agustus	57	74	-	-	-	-
September	80	106	-	-	-	-
Oktober	75	120	-	-	-	-
November	118	129	-	-	-	-
Desember	84	107	-	-	-	-
<b>Jumlah</b>	<b>1 264</b>	<b>1 508</b>	<b>-</b>	<b>-</b>	<b>-</b>	<b>-</b>

Catatan/Note: ...

Sumber/Source: Kepolisian Resort Minahasa/Minahasa Police Department

**Tabel 4.3.5** Jumlah Pelaku Pelanggaran Lalulintas Menurut Jenis Kelamin dan Bulan di Kabupaten Minahasa, 2021  
**Table 4.3.5** Number of Traffic Violators by Sex and Month in Minahasa Regency, 2021

Bulan Month	Laki-laki Male	Perempuan Female	Jumlah Total
(1)	(2)	(3)	(4)
Januari	-	-	-
Februari	2	-	2
Maret	48	11	59
April	127	18	145
Mei	23	4	27
Juni	87	4	91
Juli	6	6	12
Agustus	4	1	5
September	33	4	37
Oktober	47	10	57
November	8	1	9
Desember	-	-	-
<b>Jumlah</b>	<b>385</b>	<b>59</b>	<b>444</b>

Catatan/Note: ...

Sumber/Source: Kepolisian Resort Minahasa/Minahasa Police Department

**Tabel**  
**Table** 4.3.6

**Jumlah Pelaku Pelanggaran Lalulintas dengan Tilang Menurut Profesi dan Bulan di Kabupaten Minahasa, 2021**  
**Number of Traffic Violators with Tickets by Profession and Month in Minahasa Regency, 2021**

<b>Bulan</b> <b>Month</b>	<b>TNI/Polri</b> <b>Army</b>	<b>PNS</b> <b>Civil Servant</b>	<b>Pelajar</b> <b>Student</b>	<b>Mahasiswa</b> <b>Colleger</b>
(1)	(2)	(3)	(4)	(5)
Januari	-	-	-	-
Februari	-	-	1	-
Maret	-	1	24	3
April	-	5	24	15
Mei	-	-	12	5
Juni	-	3	11	16
Juli	1	-	-	2
Agustus	-	-	-	-
September	-	3	1	4
Oktober	-	2	-	12
November	-	-	2	2
Desember	-	-	-	-
<b>Jumlah</b>	<b>1</b>	<b>14</b>	<b>75</b>	<b>59</b>



Lanjutan Tabel/Continued Table 4.3.6

<b>Bulan Month</b>	<b>Swasta Private</b>	<b>Sopir Driver</b>	<b>Lainnya Others</b>	<b>Jumlah Total</b>
(1)	(6)	(7)	(8)	(9)
Januari	-	-	-	-
Februari	-	-	1	2
Maret	17	3	-	48
April	73	8	20	145
Mei	4	1	5	27
Juni	40	2	19	91
Juli	9	-	-	12
Agustus	1	-	3	4
September	21	1	7	37
Oktober	36	1	6	57
November	3	-	2	9
Desember	-	-	-	-
<b>Jumlah</b>	<b>204</b>	<b>16</b>	<b>63</b>	<b>432</b>

Catatan/Note: ...

Sumber/Source: Kepolisian Resort Minahasa/Minahasa Police Department

**Tabel**  
**Table** 4.3.7

**Jumlah Pelaku Pelanggaran Lalulintas dengan Tilang Menurut Pendidikan dan Bulan di Kabupaten Minahasa, 2021**  
**Number of Traffic Violators with Tickets by Education and Month in Minahasa Regency, 2021**

<b>Bulan</b> <b>Month</b>	<b>SD</b>	<b>SMP</b>	<b>SMA</b>	<b>PT</b>	<b>Jumlah</b>
(1)	(2)	(3)	(4)	(5)	(6)
Januari	-	-	0	-	-
Februari	-	-	2	-	2
Maret	2	9	44	4	59
April	6	18	91	30	145
Mei	3	7	11	6	27
Juni	2	17	55	17	91
Juli	-	-	11	1	12
Agustus	-	3	1	-	4
September	2	5	25	5	37
Oktober	-	7	36	14	57
November	-	1	7	1	9
Desember	-	-	-	-	-
<b>Jumlah</b>	<b>15</b>	<b>67</b>	<b>283</b>	<b>78</b>	<b>443</b>

Catatan/Note: ...

Sumber/Source: Kepolisian Resort Minahasa/Minahasa Police Department

**Tabel**  
**Table 4.3.8****Jumlah Pelaku Pelanggaran Lalulintas dengan Tilang Menurut Kelompok Umur dan Bulan di Kabupaten Minahasa, 2021**  
**Number of Traffic Violators with Tickets by Age Groups and Month in Minahasa Regency, 2021**

<b>Bulan Month</b>	<b>&lt;15</b>	<b>16-30</b>	<b>31-40</b>	<b>41-50</b>	<b>&gt;51</b>
(1)	(2)	(3)	(4)	(5)	(6)
Januari	-	-	-	-	-
Februari	-	-	2	-	-
Maret	2	9	44	4	-
April	6	18	91	30	-
Mei	3	7	11	6	-
Juni	2	17	55	17	-
Juli	-	-	11	1	-
Agustus	-	3	1	-	-
September	2	5	25	5	-
Oktober	-	7	36	14	-
November	-	1	7	1	-
Desember	-	-	-	-	-
<b>Jumlah</b>	<b>15</b>	<b>67</b>	<b>283</b>	<b>78</b>	<b>-</b>

Catatan/Note: ...

Sumber/Source: Kepolisian Resort Minahasa/Minahasa Police Department

**Tabel**  
**Table** 4.3.9

**Jumlah Pelaku Pelanggaran Lalulintas dengan Tilang Menurut Waktu Tilang dan Bulan di Kabupaten Minahasa, 2021**  
*Number of Traffic Violators with Tickets by Time of Offenses and Month in Minahasa Regency, 2021*

<b>Bulan</b> <b>Month</b>	<b>00.00-06.00</b>	<b>06.00-12.00</b>	<b>12.00-18.00</b>	<b>18.00-24.00</b>
(1)	(2)	(3)	(4)	(5)
Januari	-	-	-	-
Februari	-	2	13	-
Maret	-	44	7	2
April	5	129	17	4
Mei	-	10	-	-
Juni	-	91	-	-
Juli	-	12	-	-
Agustus	-	5	-	-
September	-	37	-	-
Oktober	-	57	-	-
November	-	9	-	-
Desember	-	-	-	-
<b>Jumlah</b>	<b>5</b>	<b>396</b>	<b>37</b>	<b>6</b>

Catatan/Note: ...

Sumber/Source: Kepolisian Resort Minahasa/Minahasa Police Department

**Tabel 4.3.10** Jumlah Pelaku Pelanggaran Lalulintas dengan Tilang Menurut Waktu Tilang dan Bulan di Kabupaten Minahasa, 2021  
**Number of Traffic Violators with Tickets by Time of Offenses and Month in Minahasa Regency, 2021**

Bulan Month	Teguran	Tilang
(1)	(2)	(3)
Januari	0	0
Februari	2	2
Maret	48	59
April	127	145
Mei	23	27
Juni	87	91
Juli	6	12
Agustus	384	5
September	424	37
Oktober	106	57
November	355	9
Desember	342	0
<b>Jumlah</b>	<b>1 904</b>	<b>444</b>

Catatan/Note: ...

Sumber/Source: Kepolisian Resort Minahasa/Minahasa Police Department

**Tabel**  
**Table** 4.3.11

**Jumlah Pemilih pada Pemilihan Gubernur Sulawesi Utara  
Menurut Kecamatan dan Jenis Kelamin di Kabupaten  
Minahasa, 2020**  
*Number of Voters in the Election for the Governor of  
Sulawesi Utara by Subdistrict and Sex in Minahasa Regency,  
2020*

Kecamatan Subdistrict	Laki-Laki Male	Perempuan Female	Jumlah Total
(1)	(2)	(3)	(4)
Langowan Timur	5 060	5 011	10 071
Langowan Barat	6 528	6 186	12 714
Langowan Selatan	3 235	2 940	6 175
Langowan Utara	3 379	3 186	6 565
Tompaso	2 863	2 804	5 667
Tompaso Barat	3 319	3 168	6 487
Kawangkoan	3 812	3 793	7 605
Kawangkoan Barat	3 472	3 362	6 834
Kawangkoan Utara	3 313	3 203	6 516
Sonder	7 332	7 140	14 472
Tombariri	6 392	6 406	12 798
Tombariri Timur	3 818	3 680	7 498
Pineleng	10 037	9 896	19 933
Tombulu	6 543	6 270	12 813
Mandolang	6 870	6 903	13 773
Tondano Barat	7 344	7 412	14 756
Tondano Selatan	6 400	6 242	12 642
Remboken	4 613	4 460	9 073
Kakas	4 770	4 484	9 254
Kakas Barat	4 143	3 883	8 026
Lembean Timur	3 164	3 020	6 184
Eris	4 427	4 337	8 764
Kombi	4 329	4 284	8 613
Tondano Timur	5 813	5 627	11 440
Tondano Utara	4 583	4 747	9 330
<b>Minahasa</b>	<b>125 559</b>	<b>122 444</b>	<b>248 003</b>

Catatan/Note: ...

Sumber/Source: Komisi Pemilihan Umum/General Election Commission

**Tabel**  
**Table** 4.3.12

**Banyaknya Perkara Pidana, Perdata Gugatan, Perdata Permohonan dan Perdata Sederhana di Pengadilan Negeri Tondano di Kabupaten Minahasa, 2021**  
**Number of Criminal Case, Civil Case Lawsuit, Application Civil Case and Simple Civil Case in District Court of Tondano in Minahasa Regency, 2021**

Keterangan Information	Perkara Pidana Criminal Case	Perkara Perdata Gugatan Civil Case Lawsuit	Perkara Perdata Permohonan Application Civil Case	Perkara Perdata Sederhana Simple Civil Case
(1)	(2)	(3)	(4)	(5)
Sisa Tahun 2020 Left from 2020	57	118	4	1
Masuk Tahun 2021 Entered in 2021	236	492	514	20
Putus Tahun 2021 Finished in 2021	238	478	513	21

Catatan/Note: ...

Sumber/Source: Pengadilan Negeri Tondano/District Court Tondano

**Tabel**  
**Table** 4.3.13

**Banyaknya Perkara yang Diterima oleh Pengadilan Agama Tondano Menurut Jenisnya di Kabupaten Minahasa, 2020-2021**  
*Number of Case Received by Religious Court Tondano by Type in Minahasa Regency, 2020-2021*

Jenis Perkara Type of Case	2020	2021
(1)	(2)	(3)
Perkawinan	196	86
Waris	-	-
Wasiat	-	-
Hibah	-	-
Wakaf	-	-
Zakat	-	-
Infaq	-	-
Shadaqah	-	-
Ekonomi Syariah	-	-
Lainnya	2	29
<b>Jumlah</b>	<b>198</b>	<b>115</b>

Catatan/Note: ...

Sumber/Source: Pengadilan Agama Tondano/Religious Court Tondano



**Tabel 4.3.14** Banyaknya Perkara yang Diterima oleh Pengadilan Agama Tondano Menurut Bulan di Kabupaten Minahasa, 2021  
**Number of Case Received by Religious Court Tondano by Month in Minahasa Regency, 2021**

Bulan Month	Permohonan	Gugatan	Jumlah
(1)	(2)	(3)	(4)
Januari	3	1	4
Februari	4	5	9
Maret	10	17	27
April	8	18	26
Mei	6	12	18
Juni	0	22	22
Juli	2	7	9
Agustus	1	7	8
September	0	9	9
Oktober	2	6	8
November	2	11	13
Desember	3	8	11
<b>Jumlah</b>	<b>41</b>	<b>123</b>	<b>164</b>

Catatan/Note: ...

Sumber/Source: Pengadilan Agama Tondano/Religious Court Tondano

**Tabel**  
**Table** 4.3.15

**Banyaknya Perkara Pidana Khusus/Umum yang Dilaporkan dan Diselesaikan menurut Tindak Pidana dalam Wilayah Hukum Kejari Minahasa 2021**  
**Number of Case Received by Religious Court Tondano by Month in Minahasa Regency, 2021**

<b>Jenis Perkara</b> <b>Kinds of Criminals</b>	<b>2017</b>	<b>2018</b>	<b>2019</b>	<b>2020</b>	<b>2021</b>
(1)	(2)	(3)	(4)	(5)	(6)
Penyelundupan/ Smuggling	-	-	-	-	-
Pidana Umum/ Public Criminal	185	110	173	133	114
Korupsi/ Corruption	3	-	-	-	-
Narkotika/ Narcotics	-	-	2	-	1
Imigran/ Immigration	-	-	-	-	-
Pelanggaran Perairan	-	-	-	-	-
Senjata Api/ Firearms	-	-	-	-	-
Subversi/ Subversion	-	-	-	-	-
Lain / Other	-	-	-	-	-
Trafficing	3	2	2	7	3
KDRT	3	2	6	3	2
Peradilan Anak	19	8	15	12	10
<b>Jumlah</b>	<b>213</b>	<b>122</b>	<b>198</b>	<b>155</b>	<b>130</b>

Catatan/Note: ...

Sumber/Source: Kejaksaan Negeri Minahasa/Minahasa Prosecutor Office

#### 4.4 KEMISKINAN POVERTY

**Tabel 4.4.1** **Garis Kemiskinan, Jumlah, dan Persentase Penduduk Miskin di Kabupaten Minahasa, 2014–2021**  
*Poverty Line, Number, and Percentage of Poor People in Minahasa Regency, 2014–2021*

Tahun Year	Garis Kemiskinan (rupiah/kapita/bulan) Poverty Line (rupiah/capita/month)	Jumlah Penduduk Miskin (ribu) Number of Poor People (thousand)	Persentase Penduduk Miskin Percentage of Poor People
(1)	(2)	(3)	(4)
2014	217 891	27,30	8,53
2015	234 223	28,88	8,80
2016	249 736	27,64	8,36
2017	255 535	27,64	7,90
2018	261 388	26,34	7,30
2019	275 444	24,49	7,18
2020	285 596	24,32	7,30
2021	299 072	24,95	7,30

Catatan/Note: ...

Sumber/Source: BPS, Survei Sosial Ekonomi Nasional Maret/BPS-Statistics Indonesia, March National Socioeconomic Survey

**Tabel**  
**Table** 4.4.2

**Indeks Kedalaman Kemiskinan dan Indeks Keparahan Kemiskinan di Kabupaten Minahasa, 2014–2021**  
**Poverty Gap Index and Poverty Severity Index in Minahasa Regency, 2014–2021**

Tahun Year	Indeks Kedalaman Kemiskinan Poverty Gap Index	Indeks Keparahan Kemiskinan Poverty Severity Index
(1)	(2)	(3)
2014	1,34	0,26
2015	1,39	0,28
2016	1,38	0,37
2017	1,36	0,40
2018	1,17	0,40
2019	1,02	0,20
2020	0,82	0,17
2021	1,31	0,32

Catatan/Note: ...

Sumber/Source: .BPS, Survei Sosial Ekonomi Nasional Maret/BPS-Statistics Indonesia, March National Socioeconomic Survey

# Pertanian, Kehutanan, Peternakan dan Perikanan

*Agriculture, Forestry, Livestock, and Fishery*


Bab  
Chapter

5

## PRODUKSI TANAMAN DI MINAHASA *Plants Production in Minahasa*

**Kelapa (ribu ton)**  
*Coconut (thousand ton)*  
**13,8**

**Jahe (kg)**  
*Ginger (kg)*  
**43.256**



**Cabai Rawit (kw)**  
*Chilli (qui)*  
**28.654**

**Anggrek (tangkai)**  
*Orchid (stalks)*  
**1.425**



**PENJELASAN TEKNIS**

**TECHNICAL NOTES**

1. Lahan sawah adalah lahan pertanian yang berpetak-petak dan dibatasi oleh pematang (galangan), saluran untuk menahan/ menyalurkan air, yang biasanya ditanami padi sawah tanpa memandang dari mana diperoleh atau status lahan tersebut. Lahan yang dimaksud termasuk lahan yang terdaftar di Pajak Bumi Bangunan, luran Pembangunan Daerah, lahan bengkok, lahan serobotan, lahan rawa yang ditanami padi dan lahan bekas tanaman tahunan yang telah dijadikan sawah, baik yang ditanami padi, palawija atau tanaman semusim lainnya.
2. Tegal/Kebun adalah lahan pertanian bukan sawah (lahan kering) yang ditanami tanaman semusim atau tahunan dan terpisah dengan halaman sekitar rumah serta penggunaannya tidak berpindah pindah.
3. Ladang/Huma adalah lahan pertanian bukan sawah (lahan kering) yang biasanya ditanami tanaman semusim dan penggunaannya hanya semusim atau dua musim, kemudian akan ditinggalkan bila sudah tidak subur lagi (berpindah-pindah). Kemungkinan lahan ini beberapa tahun kemudian akan dikerjakan kembali jika sudah subur.
4. Lahan yang sementara tidak diusahakan adalah lahan yang

1. *Wetland is agricultural land that separated by small dykes to resist water, where the main crop is usually wetland paddy without considering where it is got from or the status of the land. It includes the land that is registered at land income tax office, regional development contribution, 'bengkok' land, illegal ownership, swamps for rice cultivation, and annual crop land mark that has been used as rice field, which are both planted with paddy, secondary crops or the other seasonal crops.*
2. *Dry field/Garden is an dryland (unirrigated land) which is planted with seasonal or annual crops and separately from the yard around the house without shifting*
3. *Unirrigated agricultural field / Shifting cultivation land is dryland (unirrigated land) that usually is cultivated for seasonal crops and utilized only for one or two seasons, then it will be left when it is not fertile (shifting). Maybe, this land will be used again in a few years if it has been fertile.*
4. *Temporarily unused land is land that is regularly used but temporarily (more than a year but less or equal than two years) is unused, it includes wetland that is not cultivated more than two years.*
5. *The main food crops data collected consists of harvested area and productivity (yield per hectare).*

biasanya diusahakan tetapi untuk sementara (lebih dari 1 (satu) tahun tetapi kurang dari atau sama dengan 2 (dua) tahun) tidak diusahakan, termasuk lahan sawah yang tidak diusahakan selama lebih dari 2 (dua) tahun.

5. Data pokok tanaman pangan yang dikumpulkan adalah luas panen dan produktivitas (hasil per hektar). Produksi tanaman pangan merupakan hasil perkalian antara luas panen dengan produktivitas. Pengumpulan data luas panen dilakukan setiap bulan dengan pendekatan area kecamatan di seluruh wilayah Indonesia. Pengumpulan data produktivitas dilakukan melalui pengukuran langsung pada plot ubinan berukuran 2½ m x 2½ m. Pengumpulan data produktivitas dilakukan setiap subround (empat bulanan) pada waktu panen petani.
6. Data produksi padi dan palawija yang disajikan adalah dalam kualitas: gabah kering giling (padi), pipilan kering (jagung), biji kering (kedelai dan kacang tanah), dan umbi basah (ubi kayu dan ubi jalar).
7. Tanaman sayuran semusim adalah tanaman sumber vitamin, garam mineral dan lain-lain yang dikonsumsi dari bagian tanaman yang berupa daun, bunga, buah, dan umbinya, yang berumur kurang dari satu tahun.

*Food crops production is generated by harvested area multiplied by productivity. The harvested area data is collected every month using Subdistrict area approach in all Subdistrict in Indonesia. The productivity data collection is conducted by a direct measurement in 2½m x 2½m crop cutting plot. The productivity measurement is conducted in every subround (four monthly) at the time when farmers are harvesting their crops.*

6. *Production of paddy and secondary crops data are presented in the form of: dry unhusked rice (paddy), dry loose maize (maize), dry shells crops (soybeans and peanuts), and fresh roots (cassava and sweet potatoes).*
7. *Seasonal vegetable plants are plants which are the sources of vitamin, mineral salt, etc, consumed from the part of the plant in the form of leaf, flower, fruit, and root with the age of less than one year.*
8. *Seasonal fruit plants are plants which are the sources of vitamin, mineral salt, etc, consumed from the part of the plant in the form of fruits. These plants are creeps with the age of less than one year.*
9. *Annual fruit plants are plants which are the sources of vitamin, contained mineral salt, etc, consumed from the part of plant in the form of fruit and more than one year of age.*



8. Tanaman buah-buahan semusim adalah tanaman sumber vitamin, garam mineral, dan lain-lain berumur kurang dari satu tahun, tidak berbentuk pohon/rumpun tetapi menjalar dan berbatang lunak.
9. Tanaman buah-buahan tahunan adalah tanaman sumber vitamin, garam mineral, dan lain-lain yang dikonsumsi dari bagian tanaman yang berupa buah dan merupakan tanaman tahunan.
10. Tanaman sayuran tahunan adalah tanaman sumber vitamin, garam mineral, dan lain-lain yang dikonsumsi dari bagian tanaman yang berupa daun dan atau buah yang berumur lebih dari satu tahun.
11. Tanaman biofarmaka adalah tanaman yang bermanfaat untuk obat-obatan, kosmetik, dan kesehatan yang dikonsumsi atau digunakan dari bagian-bagian tanaman seperti daun, batang, buah, umbi (rimpang) ataupun akar.
12. Tanaman hias adalah tanaman yang mempunyai nilai keindahan baik bentuk, warna daun, tajuk maupun bunganya, digunakan untuk penghias pekarangan dan lain sebagainya.
13. Luas panen tanaman hortikultura adalah luas tanaman sayuran, buah-buahan, biofarmaka, dan tanaman hias yang diambil hasilnya/dipanen pada periode pelaporan.
10. *Annual vegetable plants are plants which are the sources of vitamin, contained mineral salt, etc, consumed from the part of the plant in the form of vegetable and more than one year of age.*
11. *Medicinal plants are plants which are useful for medicine. It is consumed from part of the plant such as leaf, flower, fruit, tuber, and root.*
12. *Ornamental plants are plants which have a beauty value, either in shape, colour of leaf or crown of flower, and they are often used as a yard decorator.*
13. *Harvested area of horticulture is area which vegetable, fruit, medicinal and ornamental plant of crop harvested during the period of report.*
14. *Harvested area of vegetables is area of entirely plant harvested/ demolished and plant harvested several times/undemolished.*
15. *Entirely plants harvested/ demolished are plants usually harvested once and demolished to be substituted by other plants, consisting of: shallots, garlic, leeks, potato, cabbage, cauli flower, mustard green, carrots, chinese radish, and red kidney beans.*
16. *Plants harvested several times/ undemolished are plants usually harvested more than once and demolished in the case that the last harvest was economically not profitable.*

14. Luas panen untuk tanaman sayuran adalah luas tanaman yang dipanen sekaligus/habis/dibongkar dan luas tanaman yang dipanen berkali-kali (lebih dari satu kali)/belum habis.
15. Tanaman yang dipanen sekaligus/habis/dibongkar adalah tanaman yang sehabis panen langsung dibongkar/dicabut, terdiri dari bawang merah, bawang putih, bawang daun, kentang, kol/kubis, kembang kol, petsai/sawi, wortel, lobak, dan kacang merah.
16. Tanaman yang dipanen berkali-kali (lebih dari satu kali)/belum habis adalah tanaman yang pemanenannya lebih dari satu kali dan biasanya dibongkar apabila panen terakhir sudah tidak memadai lagi, terdiri dari: kacang panjang, cabe besar, cabe rawit, jamur, tomat, terung, buncis, ketimun, labu siam, kangkung, bayam, melon, semangka, dan blewah.
17. Produksi hortikultura adalah hasil menurut bentuk produk dari setiap tanaman sayuran, buah-buahan, biofarmaka dan tanaman hias yang diambil berdasarkan luas yang dipanen/tanaman yang menghasilkan pada bulan/triwulan laporan.
18. Data populasi ternak bersumber dari Direktorat Jenderal Peternakan dan Kesehatan Hewan Kementerian Pertanian, sedangkan jumlah pemotongan ternak merupakan hasil Survei *They consist of : yard long beans, chili, small chili, mushroom, tomatoes, egg plant, frech beans, cucumber, pumpkin/chajota, swamp cabbage, spinach, melon, watermelon, and blewah .*
17. *Horticulture production is the standard production quantity form of vegetable, fruit, medicinal and ornamental plant based on harvested area/the number of production plants reported monthly/quarterly.*
18. *Data of domestic livestock population are obtain from the Directorate General of Livestock and Animal Health Service, while data on the number of animals slaughtered are based on the quarterly survey conducted by BPS. This survey is a complete enumeration on all slaughterhouses and abattoirs in Indonesia. There are 4.033 covered in 2014.*
19. *Fishery Statistics are secondary data obtained from the Directorate General of Capture Fisheries and Directorate General of Aquaculture. Fishery statistics are categorized into capture fisheries and aquaculture. Capture fisheries are further classified into marine capture fisheries and inland open water capture fisheries. Aquaculture are further classified into several types of culture: marine culture, brackish water pond, fresh water pond, cage, floating net, and fish breeding in paddy fields*

- Laporan Pemotongan Ternak. Pengumpulan data pemotongan ternak dilakukan secara lengkap setiap triwulan di seluruh Rumah Potong Hewan (RPH) dan Tempat Pemotongan Hewan (TPH) yang ada di Indonesia. Pada tahun 2014 jumlah Dokumen RPH/TPH hasil pencacahan yang diolah sebanyak 4.033.
19. Data statistik perikanan merupakan data sekunder yang bersumber dari Direktorat Jenderal Perikanan Tangkap dan Direktorat Jenderal Budidaya. Statistik perikanan dibedakan atas data Perikanan Tangkap dan Perikanan Budidaya. Perikanan Tangkap diklasifikasikan atas penangkapan ikan di laut dan penangkapan ikan di perairan umum. Perikanan Budidaya diklasifikasikan atas jenis budidaya yaitu budidaya laut, tambak, kolam, karamba, jaring apung, dan sawah.
  20. Rumah Tangga Perikanan Tangkap adalah rumah tangga yang melakukan kegiatan penangkapan ikan/binatang air lainnya/tanaman air dengan tujuan sebagian/seluruh hasilnya untuk dijual.
  21. Rumah Tangga Perikanan Budidaya adalah rumah tangga yang melakukan kegiatan budidaya ikan/binatang air lainnya/tanaman air dengan tujuan sebagian/seluruh hasilnya untuk dijual.
  20. *A capture fishery household is a household conducting activities in catching fishes/other aquatic animals/aquatic plants, for which the products are wholly or partly to be sold.*
  21. *An aquaculture fishery household is a household conducting activities in culturing fishes/other aquatic animals/aquatic plants, for which the products are wholly or partly to be sold. different types of parameters.*

## ULASAN

### Hortikultura

Tahun 2021, tanaman tomat menjadi unggulan Kabupaten Minahasa pada tanaman sayuran. Sedangkan untuk tanaman buah-buahan, komoditas unggulan Kabupaten Minahasa yaitu pisang.

### Perkebunan

Potensi tanaman perkebunan Kabupaten Minahasa pada tahun 2021 adalah kelapa, cengkeh, dan pala. Luas tanam tanaman cengkeh sebesar 22.405,8 ha.

### Peternakan

Komoditas unggulan peternakan Kabupaten Minahasa tahun 2021 adalah babi dengan jumlah sebanyak 130.968 ekor diikuti sapi potong dengan jumlah sebanyak 26.761 ekor.

### Perikanan

Produksi perikanan tangkap di laut pada tahun 2021 sebesar 43.111,4 ton. Sedangkan produksi Perikanan Budidaya di perairan umum mencapai 27.769,28 ton.

## DESCRIPTION

### Horticulture

*In 2021, tomato became the potential commodities in Minahasa Regency. As for fruit crops, the main commodities in Minahasa Regency was banana.*

### Estate

*Potential plantation crops of Minahasa Regency in 2021 were coconut, clove, and nutmeg. Planted area of clove in 2021 reached 22.405,8 ha.*

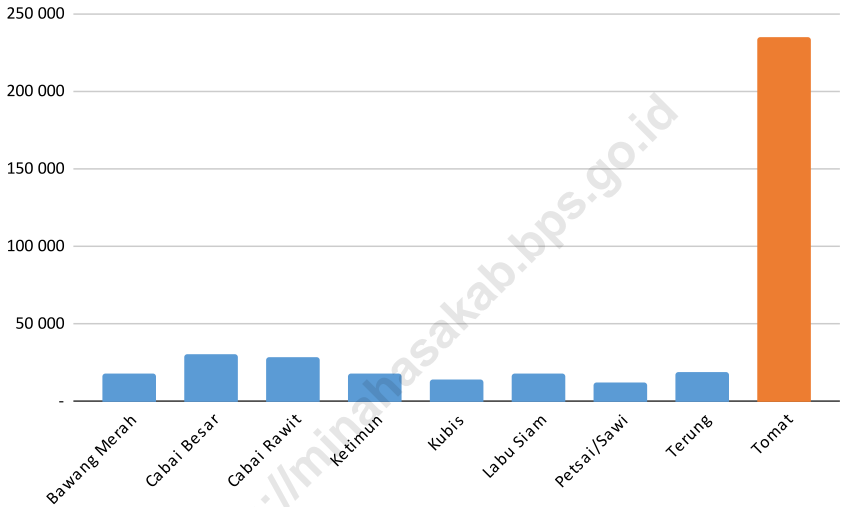
### Livestock

*Main commodity of Minahasa Regency breeding in 2021 were pig with amount 130.968 followed by beef cattle with amount of 26.761.*

### Fishery

*Production of capture fisheries at sea in 2021 amounted to 43.111,4 tons. While Aquaculture production in public waters reached 27.769,28 tons.*

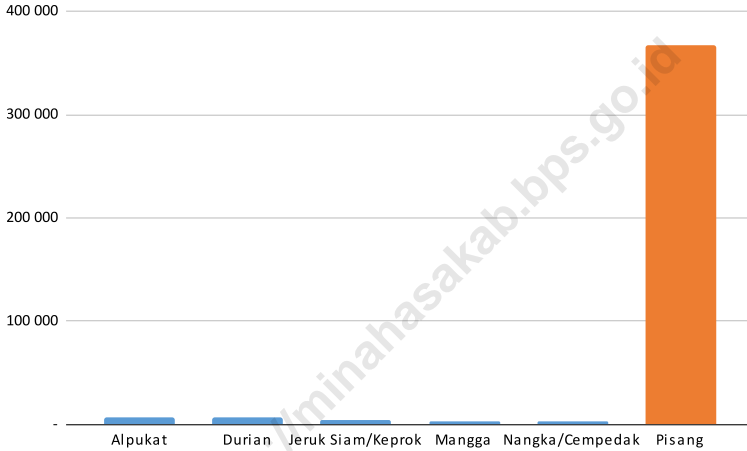
**Gambar 5.1**      **Produksi Tanaman Hortikultura, 2020-2021**  
**Figures**            **Production of Horticulture Plants, 2020-2021**



Sumber/Source : BPS, Statistik Pertanian Hortikultura SPH-SBS/BPS-Statistics Indonesia, Agricultural Statistic for Horticulture SPH-SBS

**Gambar** 5.2  
**Figures**

**Produksi Komoditas Unggulan Buah-buahan (kuintal),  
2021**  
*Production of Leading Commodity Fruits (quintals), 2021*



Sumber/Source : BPS, Statistik Pertanian Hortikultura SPH-BST/BPS-Statistics Indonesia, Agricultural Statistic for Horticulture SPH-BST

**5.1 HORTIKULTURA  
HORTICULTURE**

**Tabel 5.1.1 Luas Panen Tanaman Sayuran Menurut Kecamatan dan Jenis Tanaman di Kabupaten Minahasa (ha), 2020 dan 2021<sup>x</sup>**  
*Harvested Area of Vegetables by Subdistrict and Kind of Plant in Minahasa Regency (ha), 2020 and 2021<sup>x</sup>*

Kecamatan Subdistrict	Bawang Daun Scallion		Bawang Merah Shallots	
	2020	2021	2020	2021
(1)	(2)	(3)	(4)	(5)
Langowan Timur	-	3	5	3
Langowan Barat	57	47	27	26
Langowan Selatan	5	5	2	1
Langowan Utara	-	-	1	-
Tompaso	8	5	18	28
Tompaso Barat	9	12	98	75
Kawangkoan	5	7	7	10
Kawangkoan Barat	6	-	6	-
Kawangkoan Utara	4	2	2	-
Sonder	7	10	4	3
Tonbariri	-	-	1	-
Tombariri Timur	7	7	-	1
Pineleng	-	-	-	-
Tombulu	18	12	1	-
Mandolang	-	-	-	-
Tondano Barat	7	6	1	-
Tondano Selatan	8	13	6	-
Remboken	2	1	20	15
Kakas	-	-	8	4
Kakas Barat	18	14	1	5
Lembean Timur	-	-	2	-
Eris	-	1	3	-
Kombi	-	-	5	-
Tondano Timur	-	-	3	-
Tondano Utara	1	2	4	-
<b>Minahasa</b>	<b>162</b>	<b>147</b>	<b>224</b>	<b>171</b>

Lanjutan Tabel/*Continued Table* 5.1.1

Kecamatan Subdistrict	Bawang Putih Garlic		Bayam Spinach	
	2020	2021	2020	2021
(1)	(6)	(7)	(8)	(9)
Langowan Timur	-	-	-	-
Langowan Barat	6	-	-	-
Langowan Selatan	4	-	-	-
Langowan Utara	1	-	-	-
Tompaso	-	1	-	-
Tompaso Barat	-	-	-	-
Kawangkoan	1	-	-	-
Kawangkoan Barat	-	-	-	-
Kawangkoan Utara	-	-	-	-
Sonder	3	-	-	-
Tonbariri	-	-	-	-
Tombariri Timur	-	-	-	-
Pineleng	-	-	16	11
Tombulu	-	-	-	-
Mandolang	-	-	-	-
Tondano Barat	-	-	-	-
Tondano Selatan	-	-	-	-
Remboken	-	-	-	-
Kakas	-	-	-	-
Kakas Barat	-	-	-	-
Lembean Timur	-	-	-	-
Eris	-	-	-	-
Kombi	-	-	-	-
Tondano Timur	2	-	-	-
Tondano Utara	3	-	1	1
<b>Minahasa</b>	<b>19</b>	<b>1</b>	<b>17</b>	<b>12</b>



Lanjutan Tabel/Continued Table 5.1.1

Kecamatan Subdistrict	Buncis String Beans		Cabai Besar Chili/Big Chili	
	2020	2021	2020	2021
(1)	(10)	(11)	(12)	(13)
Langowan Timur	-	-	1	7
Langowan Barat	26	21	57	46
Langowan Selatan	-	-	6	3
Langowan Utara	-	-	7	16
Tompaso	3	-	41	53
Tompaso Barat	-	-	61	45
Kawangkoan	-	2	4	10
Kawangkoan Barat	-	-	2	6
Kawangkoan Utara	-	-	2	-
Sonder	-	-	1	1
Tonbariri	-	-	-	-
Tombariri Timur	-	-	-	-
Pineleng	-	-	-	-
Tombulu	-	1	-	-
Mandolang	-	-	-	-
Tondano Barat	-	-	1	1
Tondano Selatan	1	6	10	5
Remboken	-	-	-	-
Kakas	-	-	2	-
Kakas Barat	-	-	8	8
Lembean Timur	-	-	-	-
Eris	-	-	-	-
Kombi	-	-	-	-
Tondano Timur	-	-	-	-
Tondano Utara	-	3	9	8
<b>Minahasa</b>	<b>30</b>	<b>33</b>	<b>212</b>	<b>209</b>

Lanjutan Tabel/*Continued Table 5.1.1*

Kecamatan Subdistrict	Cabai Rawit Chilli/Cayenne Pepper		Kacang Merah Red Beans	
	2020	2021	2020	2021
	(14)	(15)	(16)	(17)
Langowan Timur	2	3	-	...
Langowan Barat	17	16	48	...
Langowan Selatan	10	6	-	...
Langowan Utara	3	17	-	...
Tompaso	2	5	50	...
Tompaso Barat	4	1	160	...
Kawangkoan	6	9	13	...
Kawangkoan Barat	13	14	-	...
Kawangkoan Utara	4	4	4	...
Sonder	34	37	9	...
Tonbariri	12	12	-	...
Tombariri Timur	12	17	-	...
Pineleng	30	34	-	...
Tombulu	18	20	18	...
Mandolang	10	12	-	...
Tondano Barat	16	12	12	...
Tondano Selatan	23	11	4	...
Remboken	87	74	3	...
Kakas	22	25	3	...
Kakas Barat	17	19	-	...
Lembean Timur	26	31	-	...
Eris	18	22	-	...
Kombi	8	13	-	...
Tondano Timur	10	9	-	...
Tondano Utara	33	24	2	...
<b>Minahasa</b>	<b>437</b>	<b>447</b>	<b>326</b>	<b>...</b>

Lanjutan Tabel/Continued Table 5.1.1

Kecamatan Subdistrict	Kacang Panjang Long Beans		Kangkung Water Spinach	
	2020	2021	2020	2021
(1)	(18)	(19)	(20)	(21)
Langowan Timur	-	-	-	-
Langowan Barat	-	-	-	-
Langowan Selatan	-	-	-	-
Langowan Utara	-	-	-	-
Tompaso	-	-	-	-
Tompaso Barat	-	-	-	-
Kawangkoan	-	-	-	-
Kawangkoan Barat	-	-	-	-
Kawangkoan Utara	-	-	-	-
Sonder	-	-	1	1
Tonbariri	-	-	-	-
Tombariri Timur	9	8	3	7
Pineleng	23	9	10	8
Tombulu	-	-	4	4
Mandolang	-	-	24	24
Tondano Barat	-	-	4	4
Tondano Selatan	-	-	21	26
Remboken	-	-	-	-
Kakas	-	-	-	-
Kakas Barat	-	-	-	-
Lembean Timur	-	-	-	-
Eris	-	-	-	-
Kombi	-	-	-	-
Tondano Timur	-	-	-	-
Tondano Utara	-	3	-	-
<b>Minahasa</b>	<b>32</b>	<b>20</b>	<b>67</b>	<b>74</b>

Lanjutan Tabel/*Continued Table* 5.1.1

Kecamatan Subdistrict	Kembang Kol Cauliflower		Kentang Potato	
	2020	2021	2020	2021
(1)	(22)	(23)	(24)	(25)
Langowan Timur	-	-	-	-
Langowan Barat	-	-	-	-
Langowan Selatan	-	-	-	-
Langowan Utara	-	-	-	-
Tompaso	-	-	-	-
Tompaso Barat	-	-	-	-
Kawangkoan	-	-	-	-
Kawangkoan Barat	-	-	-	-
Kawangkoan Utara	-	-	-	-
Sonder	-	-	-	-
Tonbariri	-	-	-	-
Tombariri Timur	-	-	-	-
Pineleng	-	-	-	-
Tombulu	-	-	-	-
Mandolang	-	-	-	-
Tondano Barat	-	-	-	-
Tondano Selatan	-	-	-	-
Remboken	-	-	-	-
Kakas	-	-	-	-
Kakas Barat	-	-	-	-
Lembean Timur	-	-	-	-
Eris	-	-	-	-
Kombi	-	-	-	-
Tondano Timur	-	-	-	-
Tondano Utara	-	-	-	-
<b>Minahasa</b>	-	-	-	-

Lanjutan Tabel/Continued Table 5.1.1

Kecamatan Subdistrict	Ketimun Cucumber		Kubis Cabbage	
	2020	2021	2020	2021
(1)	(26)	(27)	(28)	(29)
Langowan Timur	-	-	-	-
Langowan Barat	34	23	25	22
Langowan Selatan	1	2	-	-
Langowan Utara	-	-	-	-
Tompaso	23	15	6	28
Tompaso Barat	-	30	2	2
Kawangkoan	-	-	-	-
Kawangkoan Barat	-	-	-	-
Kawangkoan Utara	-	2	-	-
Sonder	-	-	-	-
Tonbariri	-	-	-	-
Tombariri Timur	12	10	-	-
Pineleng	-	-	-	-
Tombulu	-	-	-	-
Mandolang	-	-	-	-
Tondano Barat	-	-	-	2
Tondano Selatan	1	-	-	-
Remboken	-	-	-	-
Kakas	-	-	-	-
Kakas Barat	-	2	-	2
Lembean Timur	-	-	-	-
Eris	-	-	-	-
Kombi	-	-	-	-
Tondano Timur	-	-	-	-
Tondano Utara	1	7	-	-
<b>Minahasa</b>	<b>72</b>	<b>91</b>	<b>33</b>	<b>56</b>

Lanjutan Tabel/*Continued Table* 5.1.1

Kecamatan Subdistrict	Labu Siam Chayote		Petsai/Sawi Chinese Cabbage	
	2020	2021 <sup>x</sup>	2020	2021 <sup>x</sup>
(1)	(30)	(31)	(32)	(33)
Langowan Timur	-	-	-	-
Langowan Barat	38	27	23	18
Langowan Selatan	-	-	-	-
Langowan Utara	-	-	-	-
Tompaso	-	-	35	35
Tompaso Barat	-	-	9	23
Kawangkoan	-	-	-	-
Kawangkoan Barat	-	-	-	-
Kawangkoan Utara	-	2	-	-
Sonder	1	-	-	-
Tonbariri	-	-	-	-
Tombariri Timur	12	10	-	-
Pineleng	-	-	-	-
Tombulu	-	-	-	-
Mandolang	-	-	-	-
Tondano Barat	2	3	-	1
Tondano Selatan	3	7	-	-
Remboken	-	-	-	-
Kakas	-	-	-	-
Kakas Barat	-	14	-	-
Lembean Timur	-	-	-	-
Eris	-	-	-	-
Kombi	-	-	-	-
Tondano Timur	-	-	-	-
Tondano Utara	2	11	-	-
<b>Minahasa</b>	<b>58</b>	<b>74</b>	<b>67</b>	<b>77</b>

Lanjutan Tabel/Continued Table 5.1.1

Kecamatan Subdistrict	Terung Eggplant		Tomat Tomato		Wortel Carrot	
	2020	2021	2020	2021	2020	2021
(1)	(34)	(35)	(36)	(37)	(38)	(39)
Langowan Timur	-	-	6	16	-	-
Langowan Barat	28	24	350	240	-	-
Langowan Selatan	-	-	11	4	-	-
Langowan Utara	-	-	16	45	-	-
Tompaso	3	-	67	61	-	-
Tompaso Barat	-	-	114	62	-	-
Kawangkoan	1	6	19	26	-	-
Kawangkoan Barat	-	-	4	11	-	-
Kawangkoan Utara	1	2	2	1	-	-
Sonder	-	-	2	3	-	-
Tonbariri	-	-	-	-	-	-
Tombariri Timur	8	12	6	8	-	-
Pineleng	10	11	-	-	-	-
Tombulu	-	2	-	-	-	-
Mandolang	-	-	-	-	-	-
Tondano Barat	6	3	-	-	-	-
Tondano Selatan	5	-	4	11	-	-
Remboken	2	-	1	2	-	-
Kakas	-	-	7	1	-	-
Kakas Barat	-	1	22	22	-	-
Lembean Timur	-	-	-	-	-	-
Eris	-	-	-	1	-	-
Kombi	-	-	-	-	-	-
Tondano Timur	-	-	-	-	-	-
Tondano Utara	-	1	6	6	-	-
<b>Minahasa</b>	<b>64</b>	<b>62</b>	<b>637</b>	<b>520</b>	<b>-</b>	<b>-</b>

Catatan/Note: \*Angka Sementara

Sumber/Source: BPS, Statistik Pertanian Hortikultura SPH-SBS/BPS-Statistics Indonesia, Agricultural Statistic for Horticulture SPH-SBS

**Tabel**  
**Table** 5.1.2

**Produksi Tanaman Sayuran Menurut Kecamatan dan Jenis Tanaman di Kabupaten Minahasa (kuintal), 2020 dan 2021\***

*Production of Vegetables by Subdistrict and Kind of Plant in Minahasa Regency (quintal), 2020 and 2021\**

Kecamatan Subdistrict	Bawang Daun Scallion		Bawang Merah Shallots	
	2020	2021	2020	2021
(1)	(2)	(3)	(4)	(5)
Langowan Timur	-	9	308	131
Langowan Barat	3 530	1 310	830	2 200
Langowan Selatan	550	525	150	70
Langowan Utara	-	-	80	-
Tompaso	720	420	2 588	6 650
Tompaso Barat	900	1 200	8 230	6 100
Kawangkoan	420	700	500	840
Kawangkoan Barat	30	-	32	-
Kawangkoan Utara	495	300	200	-
Sonder	610	900	150	105
Tonbariri	-	-	10	-
Tombariri Timur	475	585	-	65
Pineleng	-	-	-	-
Tombulu	182	126	4	-
Mandolang	-	-	-	-
Tondano Barat	250	90	50	-
Tondano Selatan	304	468	191	-
Remboken	60	15	1 230	777
Kakas	-	-	426	215
Kakas Barat	2 420	2 930	90	585
Lembean Timur	-	-	40	-
Eris	-	5	30	-
Kombi	-	-	326	-
Tondano Timur	-	-	99	-
Tondano Utara	3	200	44	-
<b>Minahasa</b>	<b>10 949</b>	<b>9 783</b>	<b>15 608</b>	<b>17 738</b>



Lanjutan Tabel/Continued Table 5.1.2

Kecamatan Subdistrict	Bawang Putih Garlic		Bayam Spinach	
	2020	2021	2020	2021
(1)	(6)	(7)	(8)	(9)
Langowan Timur	-	-	-	-
Langowan Barat	65	-	-	-
Langowan Selatan	40	-	-	-
Langowan Utara	10	-	-	-
Tompaso	-	10	-	-
Tompaso Barat	-	-	-	-
Kawangkoan	1	-	-	-
Kawangkoan Barat	-	-	-	-
Kawangkoan Utara	-	-	-	-
Sonder	11	-	-	-
Tonbariri	-	-	-	-
Tombariri Timur	-	-	-	-
Pineleng	-	-	271	438
Tombulu	-	-	-	-
Mandolang	-	-	-	-
Tondano Barat	-	-	-	-
Tondano Selatan	-	-	-	-
Remboken	-	-	-	-
Kakas	-	-	-	-
Kakas Barat	-	-	-	-
Lembean Timur	-	-	-	-
Eris	-	-	-	-
Kombi	-	-	-	-
Tondano Timur	32	-	-	-
Tondano Utara	22	-	1	1
<b>Minahasa</b>	<b>181</b>	<b>10</b>	<b>272</b>	<b>439</b>

Lanjutan Tabel/*Continued Table* 5.1.2

Kecamatan Subdistrict	Buncis String Beans		Cabai Besar Chili/Big Chili	
	2020	2021	2020	2021
(1)	(10)	(11)	(12)	(13)
Langowan Timur	-	-	203	811
Langowan Barat	5 800	6 551	10 235	11 200
Langowan Selatan	-	-	470	215
Langowan Utara	-	-	1 170	2 320
Tompaso	240	-	6 620	7 210
Tompaso Barat	-	-	8 585	4 740
Kawangkoan	-	280	306	1 120
Kawangkoan Barat	-	-	6	18
Kawangkoan Utara	-	-	280	-
Sonder	-	-	7	28
Tonbariri	-	-	-	-
Tombariri Timur	-	-	-	-
Pineleng	-	-	-	-
Tombulu	-	10	-	-
Mandolang	-	-	-	-
Tondano Barat	-	-	10	4
Tondano Selatan	150	650	560	150
Remboken	-	-	-	-
Kakas	-	-	300	-
Kakas Barat	-	-	1 334	1 305
Lembean Timur	-	-	-	-
Eris	-	-	-	-
Kombi	-	-	-	-
Tondano Timur	-	-	-	-
Tondano Utara	-	123	235	1 431
<b>Minahasa</b>	<b>6 190</b>	<b>7 614</b>	<b>30 321</b>	<b>30 552</b>

Lanjutan Tabel/Continued Table 5.1.2

Kecamatan Subdistrict	Cabai Rawit Chilli/Cayenne Pepper		Kacang Merah Red Beans	
	2020	2021	2020	2021
(1)	(14)	(15)	(16)	(17)
Langowan Timur	35	56	-	...
Langowan Barat	3 545	4 628	5 170	...
Langowan Selatan	330	182	-	...
Langowan Utara	225	1 580	-	...
Tompaso	99	150	750	...
Tompaso Barat	200	70	2 400	...
Kawangkoan	348	1 260	165	...
Kawangkoan Barat	37	56	-	...
Kawangkoan Utara	1 115	770	60	...
Sonder	383	507	131	...
Tonbariri	117	123	-	...
Tombariri Timur	1 529	1 839	-	...
Pineleng	3 636	884	-	...
Tombulu	114	148	156	...
Mandolang	28	24	-	...
Tondano Barat	414	577	110	...
Tondano Selatan	1 320	330	32	...
Remboken	7 415	5 075	100	...
Kakas	791	905	30	...
Kakas Barat	2 091	3 859	-	...
Lembean Timur	1 595	801	-	...
Eris	112	104	-	...
Kombi	107	152	-	...
Tondano Timur	638	926	-	...
Tondano Utara	698	3 649	2	...
<b>Minahasa</b>	<b>26 922</b>	<b>28 654</b>	<b>9 106</b>	<b>...</b>

Lanjutan Tabel/*Continued Table* 5.1.2

Kecamatan Subdistrict	Kacang Panjang Long Beans		Kangkung Water Spinach	
	2020	2021	2020	2021
(1)	(18)	(19)	(20)	(21)
Langowan Timur	-	-	-	-
Langowan Barat	-	-	-	-
Langowan Selatan	-	-	-	-
Langowan Utara	-	-	-	-
Tompaso	-	-	-	-
Tompaso Barat	-	-	-	-
Kawangkoan	-	-	-	-
Kawangkoan Barat	-	-	-	-
Kawangkoan Utara	-	-	-	-
Sonder	-	-	22	20
Tonbariri	-	-	-	-
Tombariri Timur	337	305	240	651
Pineleng	4 320	601	4 668	2 694
Tombulu	-	-	46	60
Mandolang	-	-	2 870	2 520
Tondano Barat	-	-	433	265
Tondano Selatan	-	-	1 800	1 835
Remboken	-	-	-	-
Kakas	-	-	-	-
Kakas Barat	-	-	-	-
Lembean Timur	-	-	-	-
Eris	-	-	-	-
Kombi	-	-	-	-
Tondano Timur	-	-	-	-
Tondano Utara	-	54	-	-
<b>Minahasa</b>	<b>4 657</b>	<b>960</b>	<b>10 079</b>	<b>8 045</b>

Lanjutan Tabel/Continued Table 5.1.2

Kecamatan Subdistrict	Kembang Kol Cauliflower		Kentang Potato	
	2020	2021	2020	2021
(1)	(22)	(23)	(24)	(25)
Langowan Timur	-	-	-	-
Langowan Barat	-	-	-	-
Langowan Selatan	-	-	-	-
Langowan Utara	-	-	-	-
Tompaso	-	-	-	-
Tompaso Barat	-	-	-	-
Kawangkoan	-	-	-	-
Kawangkoan Barat	-	-	-	-
Kawangkoan Utara	-	-	-	-
Sonder	-	-	-	-
Tonbariri	-	-	-	-
Tombariri Timur	-	-	-	-
Pineleng	-	-	-	-
Tombulu	-	-	-	-
Mandolang	-	-	-	-
Tondano Barat	-	-	-	-
Tondano Selatan	-	-	-	-
Remboken	-	-	-	-
Kakas	-	-	-	-
Kakas Barat	-	-	-	-
Lembean Timur	-	-	-	-
Eris	-	-	-	-
Kombi	-	-	-	-
Tondano Timur	-	-	-	-
Tondano Utara	-	-	-	-
<b>Minahasa</b>	-	-	-	-

Lanjutan Tabel/*Continued Table* 5.1.2

Kecamatan Subdistrict	Ketimun Cucumber		Kubis Cabbage	
	2020	2021	2020	2021
(1)	(26)	(27)	(28)	(29)
Langowan Timur	-	-	-	-
Langowan Barat	6 550	7 650	4 250	5 900
Langowan Selatan	10	30	-	-
Langowan Utara	-	-	-	-
Tompaso	6 200	4 800	980	7 280
Tompaso Barat	-	3 000	600	300
Kawangkoan	-	-	-	-
Kawangkoan Barat	-	-	-	-
Kawangkoan Utara	-	501	-	-
Sonder	-	-	-	-
Tonbariri	-	-	-	-
Tonbariri Timur	1 943	1 621	-	-
Pineleng	-	-	-	-
Tombulu	-	-	-	-
Mandolang	-	-	-	-
Tondano Barat	-	-	-	300
Tondano Selatan	18	-	-	-
Remboken	-	-	-	-
Kakas	-	-	-	-
Kakas Barat	-	470	-	280
Lembean Timur	-	-	-	-
Eris	-	-	-	-
Kombi	-	-	-	-
Tondano Timur	-	-	-	-
Tondano Utara	1	207	-	-
<b>Minahasa</b>	<b>14 722</b>	<b>18 279</b>	<b>5 830</b>	<b>14 060</b>

Lanjutan Tabel/*Continued Table* 5.1.2

Kecamatan Subdistrict	Labu Siam Chayote		Petsai/Sawi Chinese Cabbage	
	2020	2021 <sup>x</sup>	2020	2021 <sup>x</sup>
(1)	(30)	(31)	(32)	(33)
Langowan Timur	-	-	-	-
Langowan Barat	11 765	9 450	2 995	4 440
Langowan Selatan	-	-	-	-
Langowan Utara	-	-	-	-
Tompaso	-	-	4 100	5 281
Tompaso Barat	-	-	1 600	2 900
Kawangkoan	-	-	-	-
Kawangkoan Barat	-	-	-	-
Kawangkoan Utara	-	3 002	-	-
Sonder	40	-	-	-
Tonbariri	-	-	-	-
Tombariri Timur	2 334	2 323	-	-
Pineleng	-	-	-	-
Tombulu	-	-	-	-
Mandolang	-	-	-	-
Tondano Barat	955	245	-	75
Tondano Selatan	144	316	-	-
Remboken	-	-	-	-
Kakas	-	-	-	-
Kakas Barat	-	2 585	-	-
Lembean Timur	-	-	-	-
Eris	-	-	-	-
Kombi	-	-	-	-
Tondano Timur	-	-	-	-
Tondano Utara	20	112	-	-
<b>Minahasa</b>	<b>15 258</b>	<b>18 033</b>	<b>8 695</b>	<b>12 696</b>

Lanjutan Tabel/Continued Table 5.1.2

Kecamatan Subdistrict	Terung Eggplant		Tomat Tomato		Wortel Carrot	
	2020	2021	2020	2021	2020	2021
(1)	(34)	(35)	(36)	(37)	(38)	(39)
Langowan Timur	-	-	337	2 315	-	-
Langowan Barat	6 700	7 770	196 500	164 770	-	-
Langowan Selatan	-	-	2 420	880	-	-
Langowan Utara	-	-	4 420	11 700	-	-
Tompaso	320	-	66 229	28 250	-	-
Tompaso Barat	-	-	41 270	15 550	-	-
Kawangkoan	130	650	2 180	2 370	-	-
Kawangkoan Barat	-	-	20	92	-	-
Kawangkoan Utara	800	1 251	1 200	951	-	-
Sonder	-	-	55	29	-	-
Tonbariri	-	-	-	-	-	-
Tombariri Timur	1 901	1 674	593	872	-	-
Pineleng	3 812	7 308	-	-	-	-
Tombulu	-	34	-	-	-	-
Mandolang	-	-	-	-	-	-
Tondano Barat	99	285	-	-	-	-
Tondano Selatan	125	-	130	305	-	-
Remboken	80	-	82	80	-	-
Kakas	-	-	1 940	62	-	-
Kakas Barat	-	113	7 770	6 865	-	-
Lembean Timur	-	-	-	-	-	-
Eris	-	-	-	50	-	-
Kombi	-	-	-	-	-	-
Tondano Timur	-	-	-	-	-	-
Tondano Utara	-	1	680	259	-	-
<b>Minahasa</b>	<b>13 967</b>	<b>19 086</b>	<b>325 826</b>	<b>235 400</b>	<b>-</b>	<b>-</b>

Catatan/Note: \*Angka Sementara

Sumber/Source: BPS, Statistik Pertanian Hortikultura SPH-SBS/BPS-Statistics Indonesia, Agricultural Statistic for Horticulture SPH-SBS



**Tabel**  
**Table** 5.1.3

**Luas Panen Tanaman Sayuran dan Buah-buahan Semusim Menurut Jenis Tanaman di Kabupaten Minahasa (ha), 2019–2021<sup>x</sup>**  
**Harvested Area of Seasonal Vegetables and Fruits by Kind of Plant in Minahasa Regency (ha), 2019–2021<sup>x</sup>**

Jenis Tanaman Kind of Plants	2019	2020	2021
(1)	(2)	(3)	(4)
Bawang Daun/ <i>Scallion</i>	128	162	147
Bawang Merah/ <i>Shallots</i>	82	224	171
Bawang Putih/ <i>Garlic</i>	7	19	1
Bayam/ <i>Spinach</i>	17	17	12
Buncis/ <i>string bean</i>	20	30	33
Cabai Besar/ <i>Chili/Big chili</i>	129	212	209
Cabai Rawit/ <i>Chili/Cayenne Pepper</i>	329	437	447
Kacang Merah/ <i>Red Beans</i>	233	326	-
Kacang Panjang/ <i>Long Beans</i>	38	32	20
Kangkung/ <i>Water Spinach</i>	56	67	74
Kembang Kol/ <i>Cauliflower</i>	1	-	-
Kentang/ <i>Potato</i>	3	-	-
Ketimun/ <i>Cucumber</i>	58	72	91
Kubis/ <i>Cabbage</i>	28	33	56
Labu Siam/ <i>Chayote</i>	46	58	74
Petsai/Sawi/ <i>Chinese Cabbage/mustard green</i>	51	67	77
Terung/ <i>Eggplant</i>	57	64	62
Tomat/ <i>Tomato</i>	518	637	520
Wortel/ <i>Carrot</i>	6	-	-

Catatan/Note: ...

Sumber/Source: BPS, Statistik Pertanian Hortikultura SPH-SBS/BPS-Statistics Indonesia, Agricultural Statistic for Horticulture SPH-SBS

**Tabel**  
**Table** 5.1.4**Produksi Tanaman Sayuran dan Buah-buahan Semusim Menurut Jenis Tanaman di Kabupaten Minahasa (kuintal), 2019–2021\***  
*Production of Seasonal Vegetables and Fruits by Kind of Plant in Minahasa Regency (quintal), 2019–2021\**

Jenis Tanaman Kind of Plants	2019	2020	2021
(1)	(2)	(3)	(4)
Bawang Daun/ <i>Scallion</i>	6 882	10 949	9 783
Bawang Merah/ <i>Shallots</i>	5 189	15 608	17 738
Bawang Putih/ <i>Garlic</i>	210	181	10
Bayam/ <i>Spinach</i>	499	272	439
Buncis/ <i>string bean</i>	645	6 190	7 614
Cabai Besar/ <i>Chili/Big chili</i>	16 410	30 321	30 552
Cabai Rawit/ <i>Chili/Cayenne Pepper</i>	15 076	26 922	28 654
Kacang Merah/ <i>Red Beans</i>	3 656	9 106	-
Kacang Panjang/ <i>Long Beans</i>	5 910	4 657	960
Kangkung/ <i>Water Spinach</i>	8 698	10 079	8 045
Kembang Kol/ <i>Cauliflower</i>	175	-	-
Kentang/ <i>Potato</i>	240	-	-
Ketimun/ <i>Cucumber</i>	7 589	14 722	18 279
Kubis/ <i>Cabbage</i>	2 810	5 830	14 060
Labu Siam/ <i>Chayote</i>	9 700	15 258	18 033
Petsai/Sawi/ <i>Chinese Cabbage/mustard green</i>	6 450	8 695	12 696
Terung/ <i>Eggplant</i>	9 713	13 967	19 086
Tomat/ <i>Tomato</i>	72 143	325 826	235 400
Wortel/ <i>Carrot</i>	885	-	-

Catatan/Note: ...

Sumber/Source: BPS, Statistik Pertanian Hortikultura SPH-SBS/BPS-Statistics Indonesia, Agricultural Statistic for Horticulture SPH-SBS

**Tabel**  
**Table** 5.1.5

**Luas Panen Tanaman Biofarmaka Menurut Kecamatan dan Jenis Tanaman di Kabupaten Minahasa (m<sup>2</sup>), 2020 dan 2021<sup>x</sup>**  
**Harvested Area of Medicinal Plants by Subdistrict and Kind of Plant in Minahasa Regency (m<sup>2</sup>), 2020 and 2021<sup>x</sup>**

Kecamatan Subdistrict	Jahe Ginger		Kapulaga Java Cardamom	
	2020	2021 <sup>x</sup>	2020	2021 <sup>x</sup>
(1)	(2)	(3)	(4)	(5)
Langowan Timur	413	197	-	-
Langowan Barat	6	14	-	-
Langowan Selatan	1 700	4	-	-
Langowan Utara	48	-	-	-
Tompaso	1 500	700	-	-
Tompaso Barat	1 275	5	-	-
Kawangkoan	-	-	-	-
Kawangkoan Barat	-	-	-	-
Kawangkoan Utara	7 500	-	-	-
Sonder	-	-	-	-
Tonbariri	-	-	-	-
Tombariri Timur	35	71	-	-
Pineleng	31	440	-	-
Tombulu	18	22	-	-
Mandolang	-	-	-	-
Tondano Barat	15	30	-	-
Tondano Selatan	200	20	-	-
Remboken	10 215	100	-	-
Kakas	2 900	3	-	-
Kakas Barat	30	610	-	-
Lembean Timur	-	-	-	-
Eris	155	240	-	-
Kombi	60	75	-	-
Tondano Timur	675	2 155	-	-
Tondano Utara	2	21	-	-
<b>Minahasa</b>	<b>26 778</b>	<b>17 745</b>	<b>-</b>	<b>-</b>

Lanjutan Tabel/*Continued Table 5.1.5*

Kecamatan Subdistrict	Kencur <i>East Indian Galangal</i>		Kunyit <i>Turmeric</i>	
	2020	2021*	2020	2021*
(1)	(2)	(3)	(4)	(5)
Langowan Timur	-	-	517	116
Langowan Barat	-	-	6	13
Langowan Selatan	-	-	550	2
Langowan Utara	-	-	43	-
Tompaso	-	-	1 250	500
Tompaso Barat	-	-	1 005	4
Kawangkoan	-	-	-	-
Kawangkoan Barat	-	-	-	-
Kawangkoan Utara	-	-	7 000	-
Sonder	-	-	-	-
Tonbariri	-	-	-	-
Tombariri Timur	-	-	43	56
Pineleng	-	-	53	507
Tombulu	-	-	8	18
Mandolang	-	-	-	-
Tondano Barat	-	-	50	35
Tondano Selatan	-	-	250	9
Remboken	40	-	210	20
Kakas	-	-	1 800	200
Kakas Barat	-	-	24	310
Lembean Timur	-	-	-	-
Eris	-	-	191	201
Kombi	-	-	-	-
Tondano Timur	-	-	2 000	2
Tondano Utara	-	-	1	24
<b>Minahasa</b>	<b>40</b>	<b>-</b>	<b>15 001</b>	<b>10 159</b>

Lanjutan Tabel/Continued Table 5.1.5

Kecamatan Subdistrict	Lengkuas Galangal		Sambiloto King of Bitter		Temulawak Curcuma	
	2020	2021	2020	2021	2020	2021
(1)	(34)	(35)	(36)	(37)	(38)	(39)
Langowan Timur	-	-	-	-	-	-
Langowan Barat	3	7	-	-	-	-
Langowan Selatan	520	900	-	-	-	-
Langowan Utara	-	-	-	-	-	-
Tompaso	-	-	-	-	-	750
Tompaso Barat	-	-	-	-	750	2
Kawangkoan	-	-	-	-	-	-
Kawangkoan Barat	-	-	-	-	-	-
Kawangkoan Utara	-	-	-	-	-	-
Sonder	-	-	-	-	-	-
Tonbariri	-	-	-	-	-	-
Tombariri Timur	30	37	-	-	23	71
Pineleng	25	104	-	-	-	-
Tombulu	7	4	-	-	2	2
Mandolang	-	-	-	-	-	-
Tondano Barat	10	15	-	-	-	-
Tondano Selatan	-	-	-	-	-	-
Remboken	120	20	-	-	19	-
Kakas	-	400	-	-	-	-
Kakas Barat	-	-	-	-	-	-
Lembean Timur	-	-	-	-	-	-
Eris	59	124	-	-	-	-
Kombi	-	-	-	-	-	-
Tondano Timur	375	2	-	-	-	-
Tondano Utara	1	3	-	-	-	3
<b>Minahasa</b>	<b>1 150</b>	<b>3 314</b>	<b>-</b>	<b>-</b>	<b>794</b>	<b>3 026</b>

Catatan/Note: Angka Sementara

Sumber/Source: BPS, Statistik Pertanian Hortikultura SPH-TBF/BPS-Statistics Indonesia, Agricultural Statistic for Horticulture SPH-TBF

**Tabel**  
**Table** 5.1.6

**Produksi Tanaman Biofarmaka Menurut Kecamatan dan Jenis Tanaman di Kabupaten Minahasa (kg), 2020 and 2021**

*Production of Medicinal Plants by Subdistrict and Kind of Plant in Minahasa Regency (kg), 2020 and 2021*

Kecamatan Subdistrict	Jahe Ginger		Kapulaga Java Cardamom	
	2020	2021*	2020	2021*
(1)	(2)	(3)	(4)	(5)
Langowan Timur	800	165	-	-
Langowan Barat	35	50	-	-
Langowan Selatan	3 950	13	-	-
Langowan Utara	34	-	-	-
Tompaso	6 000	4	-	-
Tompaso Barat	1 950	7 875	-	-
Kawangkoan	-	-	-	-
Kawangkoan Barat	-	-	-	-
Kawangkoan Utara	68 750	-	-	-
Sonder	-	-	-	-
Tonbariri	-	-	-	-
Tombariri Timur	54	105	-	-
Pineleng	458	667	-	-
Tombulu	30	43	-	-
Mandolang	-	-	-	-
Tondano Barat	140	83	-	-
Tondano Selatan	48	49	-	-
Remboken	10 205	200	-	-
Kakas	2 900	3	-	-
Kakas Barat	65	880	-	-
Lembean Timur	-	-	-	-
Eris	800	1	-	-
Kombi	900	875	-	-
Tondano Timur	3 542	11	-	-
Tondano Utara	2	94	-	-
<b>Minahasa</b>	<b>100 663</b>	<b>43 256</b>	<b>-</b>	<b>-</b>

Lanjutan Tabel/Continued Table 5.1.6

Kecamatan Subdistrict	Kencur East Indian Galangal		Kunyit Turmeric	
	2020	2021 <sup>x</sup>	2020	2021 <sup>x</sup>
(1)	(2)	(3)	(4)	(5)
Langowan Timur	-	-	400	70
Langowan Barat	-	-	35	54
Langowan Selatan	-	-	1 200	4
Langowan Utara	-	-	31	-
Tompaso	-	-	3 750	2
Tompaso Barat	-	-	2 010	9
Kawangkoan	-	-	-	-
Kawangkoan Barat	-	-	-	-
Kawangkoan Utara	-	-	50 000	-
Sonder	-	-	-	-
Tonbariri	-	-	-	-
Tombariri Timur	-	-	79	127
Pineleng	-	-	429	789
Tombulu	-	-	14	22
Mandolang	-	-	-	-
Tondano Barat	-	-	100	180
Tondano Selatan	-	-	108	27
Remboken	40	-	190	35
Kakas	-	-	1 800	200
Kakas Barat	-	-	50	670
Lembean Timur	-	-	-	-
Eris	-	-	976	996
Kombi	-	-	-	-
Tondano Timur	-	-	14 054	13 746
Tondano Utara	-	-	1	101
<b>Minahasa</b>	<b>40</b>	<b>-</b>	<b>75 227</b>	<b>31 467</b>

Lanjutan Tabel/*Continued Table* 5.1.6

Kecamatan <i>Subdistrict</i>	Lengkuas <i>Galangal</i>		Sambiloto <i>King of Bitter</i>		Temulawak <i>Curcuma</i>	
	2020	2021	2020	2021	2020	2021
(1)	(34)	(35)	(36)	(37)	(38)	(39)
Langowan Timur	-	-	-	-	-	-
Langowan Barat	30	18	-	-	-	-
Langowan Selatan	1 410	2	-	-	-	-
Langowan Utara	-	-	-	-	-	-
Tompaso	-	-	-	-	-	3
Tompaso Barat	-	-	-	-	1 125	4
Kawangkoan	-	-	-	-	-	-
Kawangkoan Barat	-	-	-	-	-	-
Kawangkoan Utara	-	-	-	-	-	-
Sonder	-	-	-	-	-	-
Tonbariri	-	-	-	-	-	-
Tombariri Timur	79	120	-	-	35	111
Pineleng	375	300	-	-	-	-
Tombulu	17	11	-	-	3	2
Mandolang	-	-	-	-	-	-
Tondano Barat	30	15	-	-	-	-
Tondano Selatan	-	-	-	-	-	-
Remboken	570	50	-	-	15	-
Kakas	-	400	-	-	-	-
Kakas Barat	-	-	-	-	-	-
Lembean Timur	-	-	-	-	-	-
Eris	355	680	-	-	-	-
Kombi	-	-	-	-	-	-
Tondano Timur	295	10 771	-	-	-	-
Tondano Utara	1	22	-	-	-	5
<b>Minahasa</b>	<b>3 162</b>	<b>14 337</b>	<b>-</b>	<b>-</b>	<b>1 178</b>	<b>6 918</b>

Catatan/*Note*: ...Sumber/*Source*: BPS, Statistik Pertanian Hortikultura SPH-TBF/BPS-Statistics Indonesia, *Agricultural Statistic for Horticulture SPH-TBF*



**Tabel**  
**Table** 5.1.7

**Luas Panen Tanaman Biofarmaka Menurut Jenis Tanaman di Kabupaten Minahasa(m<sup>2</sup>), 2019–2021**  
**Harvested Area of Medicinal Plants by Kind of Plant in Minahasa Regency(m<sup>2</sup>), 2019–2021**

Jenis Tanaman Kind of Plants	2019	2020	2021
(1)	(2)	(3)	(4)
Dlingo/ Dringo/ Calamus	-	-	-
Jahe/ Ginger	39 397	26 778	17 745
Kapulaga/ Java Cardamom	2	-	-
Keji Beling/ Verbenaceae	-	-	-
Kencur/ East Indian Galangal	295	40	-
Kunyit/ Turmeric	35 737	15 001	10 159
Laos/Lengkuas/ Galanga	5 023	1 150	3 314
Lempuyung/ Zingerber Aromaticum	-	-	-
Lidah Buaya/ Aloe vera	-	-	-
Mahkota Dewa/ Phaleria Macrocarpa	-	-	-
Mengkudu/ Pace/ Indian Mulberry	-	-	-
Sambiloto/ King of Bitter	2	-	-
Temuireng/ Black Turmeric	-	-	-
Temukunci/ Chinese Keys	-	-	-
Temulawak/ Java Turmeric	6 625	794	3 026

Catatan/Note: ...

Sumber/Source: BPS, Statistik Pertanian Hortikultura SPH/BPS-Statistics Indonesia, Agricultural Statistic for Horticulture SPH

**Tabel**  
**Table** 5.1.8

**Produksi Tanaman Biofarmaka Menurut Jenis Tanaman di Kabupaten Minahasa (kg), 2019–2021**  
**Production of Medicinal Plants by Kind of Plant in Minahasa Regency (kg), 2019–2021**

Jenis Tanaman Kind of Plants	2019	2020	2021
(1)	(2)	(3)	(4)
Jahe/ <i>Ginger</i>	143 616	100 663	43 256
Kapulaga/ <i>Java Cardamom</i>	2	-	-
Kencur/ <i>East Indian Galangal</i>	1 270	40	-
Kunyit/ <i>Turmeric</i>	166 849	75 227	31 467
Laos/Lengkuas/ <i>Galanga</i>	39 766	3 162	14 337
Lidah Buaya/ <i>Aloevera</i>	-	-	-
Mahkota Dewa/ <i>Phaleria Macrocarpa</i>	-	-	-
Mengkudu/Pace/ <i>Indian Mulberry</i>	-	-	-
Sambiloto/ <i>King of Bitter</i>	4	-	-
Temulawak/ <i>Java Turmeric</i>	8 806	1 178	6 918

Catatan/Note: ...

Sumber/Source: BPS, Statistik Pertanian Hortikultura SPH-TBF/BPS-Statistics Indonesia, *Agricultural Statistic for Horticulture SPH-TBF*

**Tabel**  
**Table** 5.1.9

**Luas Panen Tanaman Hias Menurut Kecamatan dan Jenis Tanaman di Kabupaten Minahasa (m<sup>2</sup>), 2020 and 2021**  
**Harvested Area of Ornamental Plants by Subdistrict and Kind of Plant in Minahasa Regency (m<sup>2</sup>), 2020 and 2021**

Kecamatan Subdistrict	Anggrek Orchid		Anthurium Bunga Flamingo Lily Flower	
	2020	2021*	2020	2021*
(1)	(2)	(3)	(4)	(5)
Langowan Timur	-	-	-	-
Langowan Barat	-	-	-	-
Langowan Selatan	-	-	-	-
Langowan Utara	-	-	-	-
Tompaso	-	-	-	-
Tompaso Barat	-	-	-	-
Kawangkoan	-	-	-	-
Kawangkoan Barat	-	-	-	-
Kawangkoan Utara	-	-	-	-
Sonder	-	-	1 218	65
Tonbariri	-	-	-	-
Tombariri Timur	5	16	-	-
Pineleng	-	-	-	-
Tombulu	-	4	-	2
Mandolang	-	-	-	-
Tondano Barat	-	-	80	105
Tondano Selatan	10	2	10	4
Remboken	-	-	-	-
Kakas	-	-	-	-
Kakas Barat	-	-	-	-
Lembean Timur	-	-	-	-
Eris	-	-	-	-
Kombi	-	-	-	-
Tondano Timur	650	400	1 000	1 700
Tondano Utara	-	-	-	12
<b>Minahasa</b>	<b>665</b>	<b>422</b>	<b>2 308</b>	<b>1 888</b>

Lanjutan Tabel/Continued Table 5.1.9

Kecamatan Subdistrict	Anthurium Daun Anthurium		Anyelir Carnation	
	2020	2021 <sup>x</sup>	2020	2021 <sup>x</sup>
(1)	(6)	(7)	(8)	(9)
Langowan Timur	-	...	-	-
Langowan Barat	-	...	-	-
Langowan Selatan	-	...	-	-
Langowan Utara	-	...	-	-
Tompaso	-	...	-	-
Tompaso Barat	-	...	-	-
Kawangkoan	-	...	-	-
Kawangkoan Barat	-	...	-	-
Kawangkoan Utara	-	...	-	-
Sonder	138	...	-	-
Tonbariri	-	...	-	-
Tombariri Timur	-	...	-	-
Pineleng	-	...	-	-
Tombulu	-	...	-	-
Mandolang	-	...	-	-
Tondano Barat	-	...	-	-
Tondano Selatan	-	...	-	-
Remboken	5	...	-	-
Kakas	-	...	-	-
Kakas Barat	-	...	-	-
Lembean Timur	-	...	-	-
Eris	-	...	-	-
Kombi	-	...	-	-
Tondano Timur	400	...	-	-
Tondano Utara	4	...	-	-
<b>Minahasa</b>	<b>547</b>	<b>...</b>	<b>-</b>	<b>-</b>

Lanjutan Tabel/Continued Table 5.1.9

Kecamatan Subdistrict	Balanceng Dieffenbacia		Dracaena Dracaena	
	2020	2021*	2020	2021*
(1)	(10)	(11)	(12)	(13)
Langowan Timur	-	...	-	...
Langowan Barat	-	...	-	...
Langowan Selatan	-	...	-	...
Langowan Utara	-	...	-	...
Tompaso	-	...	-	...
Tompaso Barat	-	...	-	...
Kawangkoan	-	...	-	...
Kawangkoan Barat	-	...	-	...
Kawangkoan Utara	-	...	-	...
Sonder	-	...	-	...
Tonbariri	-	...	-	...
Tombariri Timur	-	...	-	...
Pineleng	-	...	-	...
Tombulu	-	...	-	...
Mandolang	-	...	-	...
Tondano Barat	-	...	-	...
Tondano Selatan	-	...	-	...
Remboken	-	...	-	...
Kakas	-	...	-	...
Kakas Barat	-	...	-	...
Lembean Timur	-	...	-	...
Eris	-	...	-	...
Kombi	-	...	-	...
Tondano Timur	-	...	-	...
Tondano Utara	-	...	-	...
<b>Minahasa</b>	-	...	-	...

Lanjutan Tabel/*Continued Table 5.1.9*

Kecamatan Subdistrict	<i>Euphorbia</i> <i>Euphorbia</i>		Gladiol <i>Gladiol</i>	
	2020	2021 <sup>x</sup>	2020	2021 <sup>x</sup>
(1)	(10)	(11)	(12)	(13)
Langowan Timur	-	...	-	...
Langowan Barat	-	...	-	...
Langowan Selatan	-	...	-	...
Langowan Utara	-	...	-	...
Tompaso	-	...	-	...
Tompaso Barat	-	...	-	...
Kawangkoan	-	...	-	...
Kawangkoan Barat	-	...	-	...
Kawangkoan Utara	-	...	-	...
Sonder	-	...	-	...
Tonbariri	-	...	-	...
Tombariri Timur	-	...	-	...
Pineleng	-	...	-	...
Tombulu	-	...	-	...
Mandolang	-	...	-	...
Tondano Barat	-	...	-	...
Tondano Selatan	-	...	-	...
Remboken	-	...	-	...
Kakas	-	...	-	...
Kakas Barat	-	...	-	...
Lembean Timur	-	...	-	...
Eris	-	...	-	...
Kombi	-	...	-	...
Tondano Timur	-	...	-	...
Tondano Utara	-	...	-	...
<b>Minahasa</b>	-	...	-	...

Lanjutan Tabel/Continued Table 5.1.9

Kecamatan Subdistrict	Hanjuang Cordyline		Herbras Gerbera	
	2020	2021*	2020	2021*
(1)	(10)	(11)	(12)	(13)
Langowan Timur	-	...	-	...
Langowan Barat	-	...	-	...
Langowan Selatan	-	...	-	...
Langowan Utara	-	...	-	...
Tompaso	-	...	-	...
Tompaso Barat	-	...	-	...
Kawangkoan	-	...	-	...
Kawangkoan Barat	-	...	-	...
Kawangkoan Utara	-	...	-	...
Sonder	-	...	-	...
Tonbariri	-	...	-	...
Tombariri Timur	-	...	-	...
Pineleng	-	...	-	...
Tombulu	-	...	-	...
Mandolang	-	...	-	...
Tondano Barat	-	...	-	...
Tondano Selatan	-	...	-	...
Remboken	-	...	-	...
Kakas	-	...	-	...
Kakas Barat	-	...	-	...
Lembean Timur	-	...	-	...
Eris	-	...	-	...
Kombi	-	...	-	...
Tondano Timur	-	...	-	...
Tondano Utara	-	...	-	...
<b>Minahasa</b>	-	...	-	...

Lanjutan Tabel/*Continued Table* 5.1.9

Kecamatan Subdistrict	Kamboja Jepang Adenium		Keladi Hias Caladium	
	2020	2021*	2020	2021*
(1)	(14)	(15)	(16)	(17)
Langowan Timur	-	...	-	...
Langowan Barat	-	...	-	...
Langowan Selatan	-	...	-	...
Langowan Utara	-	...	-	...
Tompaso	-	...	-	...
Tompaso Barat	-	...	-	...
Kawangkoan	-	...	-	...
Kawangkoan Barat	-	...	-	...
Kawangkoan Utara	-	...	-	...
Sonder	134	...	-	...
Tonbariri	-	...	-	...
Tombariri Timur	12	...	-	...
Pineleng	-	...	-	...
Tombulu	-	...	-	...
Mandolang	-	...	-	...
Tondano Barat	-	...	-	...
Tondano Selatan	-	...	-	...
Remboken	-	...	-	...
Kakas	-	...	-	...
Kakas Barat	-	...	-	...
Lembean Timur	-	...	-	...
Eris	-	...	-	...
Kombi	-	...	-	...
Tondano Timur	-	...	-	...
Tondano Utara	-	...	-	...
<b>Minahasa</b>	<b>146</b>	<b>...</b>	<b>-</b>	<b>...</b>



Lanjutan Tabel/Continued Table 5.1.9

Kecamatan Subdistrict	Krisan Chrysantemum		Mawar Rose	
	2020	2021 <sup>x</sup>	2020	2021 <sup>x</sup>
(1)	(18)	(19)	(20)	(21)
Langowan Timur	-	-	-	-
Langowan Barat	-	-	-	-
Langowan Selatan	-	-	-	-
Langowan Utara	-	-	-	-
Tompaso	-	-	-	-
Tompaso Barat	-	-	-	-
Kawangkoan	-	-	-	-
Kawangkoan Barat	-	-	-	-
Kawangkoan Utara	-	-	-	-
Sonder	-	-	5	10
Tonbariri	-	-	-	-
Tombariri Timur	-	-	-	-
Pineleng	-	-	-	-
Tombulu	-	-	-	-
Mandolang	-	-	-	-
Tondano Barat	-	-	-	-
Tondano Selatan	-	-	-	-
Remboken	-	-	-	-
Kakas	-	-	-	-
Kakas Barat	-	-	-	-
Lembean Timur	-	-	-	-
Eris	-	-	-	-
Kombi	-	-	-	-
Tondano Timur	-	-	-	-
Tondano Utara	-	-	-	-
<b>Minahasa</b>	-	-	-	<b>15</b>

Lanjutan Tabel/*Continued Table* 5.1.9

Kecamatan <i>Subdistrict</i>	Melati <i>Jasmine</i>		Monstera <i>Monstera</i>	
	2020	2021 <sup>x</sup>	2020	2021 <sup>x</sup>
(1)	(18)	(19)	(20)	(21)
Langowan Timur	-	-	-	-
Langowan Barat	-	-	-	-
Langowan Selatan	-	-	-	-
Langowan Utara	-	-	-	-
Tompaso	-	-	-	-
Tompaso Barat	-	-	-	-
Kawangkoan	-	-	-	-
Kawangkoan Barat	-	-	-	-
Kawangkoan Utara	-	-	-	-
Sonder	-	-	15	-
Tonbariri	-	-	-	-
Tombariri Timur	-	-	-	-
Pineleng	-	-	-	-
Tombulu	-	-	-	-
Mandolang	-	-	-	-
Tondano Barat	-	-	-	-
Tondano Selatan	-	-	-	-
Remboken	-	-	-	-
Kakas	-	-	-	-
Kakas Barat	-	-	-	-
Lembean Timur	-	-	-	-
Eris	-	-	-	-
Kombi	-	-	-	-
Tondano Timur	-	-	-	-
Tondano Utara	-	-	-	-
<b>Minahasa</b>	-	-	<b>15</b>	-

Lanjutan Tabel/Continued Table 5.1.9

Kecamatan Subdistrict	Pakis Leather Leaf Fern		Palem Palm	
	2020	2021*	2020	2021*
(1)	(22)	(23)	(24)	(25)
Langowan Timur	-	-	-	-
Langowan Barat	-	-	-	-
Langowan Selatan	-	-	-	-
Langowan Utara	-	-	-	-
Tompaso	-	-	-	-
Tompaso Barat	-	-	-	-
Kawangkoan	-	-	-	-
Kawangkoan Barat	-	-	-	-
Kawangkoan Utara	-	-	-	-
Sonder	21	-	111	25
Tonbariri	-	-	-	-
Tombariri Timur	-	-	7	17
Pineleng	-	-	-	-
Tombulu	-	-	-	-
Mandolang	-	-	-	-
Tondano Barat	-	-	-	-
Tondano Selatan	-	-	-	-
Remboken	-	-	-	-
Kakas	-	-	-	-
Kakas Barat	-	-	-	-
Lembean Timur	-	-	-	-
Eris	-	-	-	-
Kombi	-	-	-	-
Tondano Timur	-	-	750	-
Tondano Utara	-	-	-	3
<b>Minahasa</b>	<b>21</b>	<b>-</b>	<b>868</b>	<b>45</b>

Lanjutan Tabel/Continued Table 5.1.9

Kecamatan Subdistrict	Pedang-Pedangan Sansevieria		Philodendron Philodendron	
	2020	2021 <sup>x</sup>	2020	2021 <sup>x</sup>
(1)	(26)	(27)	(28)	(29)
Langowan Timur	-	-	-	-
Langowan Barat	-	-	-	-
Langowan Selatan	-	-	-	-
Langowan Utara	-	-	-	-
Tompaso	-	-	-	-
Tompaso Barat	-	-	-	-
Kawangkoan	-	-	-	-
Kawangkoan Barat	-	-	-	-
Kawangkoan Utara	-	-	-	-
Sonder	67	36	46	24
Tonbariri	-	-	-	-
Tombariri Timur	-	-	-	-
Pineleng	-	-	-	-
Tombulu	-	-	-	-
Mandolang	-	-	-	-
Tondano Barat	-	-	-	-
Tondano Selatan	-	-	-	-
Remboken	-	-	-	-
Kakas	-	-	-	-
Kakas Barat	-	-	-	-
Lembean Timur	-	-	-	-
Eris	-	-	-	-
Kombi	-	-	-	-
Tondano Timur	400	-	-	-
Tondano Utara	-	-	-	-
<b>Minahasa</b>	<b>467</b>	<b>36</b>	<b>46</b>	<b>24</b>

Lanjutan Tabel/*Continued Table* 5.1.9

Kecamatan <i>Subdistrict</i>	Pisang-Pisangan <i>Heliconia</i>		Sedap Malam <i>Tuberose</i>	
	2020	2021 <sup>x</sup>	2020	2021 <sup>x</sup>
(1)	(26)	(27)	(28)	(29)
Langowan Timur	-	-	-	-
Langowan Barat	-	-	-	-
Langowan Selatan	-	-	-	-
Langowan Utara	-	-	-	-
Tompaso	-	-	-	-
Tompaso Barat	-	-	-	-
Kawangkoan	-	-	-	-
Kawangkoan Barat	-	-	-	-
Kawangkoan Utara	-	-	-	-
Sonder	108	4	-	-
Tonbariri	-	-	-	-
Tombariri Timur	76	53	-	-
Pineleng	-	-	-	-
Tombulu	-	1	-	-
Mandolang	-	-	-	-
Tondano Barat	-	-	-	-
Tondano Selatan	-	-	-	-
Remboken	-	-	-	-
Kakas	-	-	-	-
Kakas Barat	-	-	-	-
Lembean Timur	-	-	-	-
Eris	-	-	-	-
Kombi	-	-	-	-
Tondano Timur	-	-	-	-
Tondano Utara	-	-	-	-
<b>Minahasa</b>	<b>184</b>	<b>65</b>	-	-

Lanjutan Tabel/*Continued Table* 5.1.9

Kecamatan Subdistrict	Soka <i>Ixora</i>		Sri Rejeki <i>Aglaonema</i>	
	2020	2021 <sup>x</sup>	2020	2021 <sup>x</sup>
(1)	(26)	(27)	(28)	(29)
Langowan Timur	-	-	-	-
Langowan Barat	-	-	-	-
Langowan Selatan	-	-	-	-
Langowan Utara	-	-	-	-
Tompaso	-	-	-	-
Tompaso Barat	-	-	-	-
Kawangkoan	-	-	-	-
Kawangkoan Barat	-	-	-	-
Kawangkoan Utara	-	-	-	-
Sonder	30	33	398	65
Tonbariri	-	-	-	-
Tombariri Timur	14	3	-	42
Plneleng	-	-	-	-
Tombulu	-	-	-	6
Mandolang	-	-	-	-
Tondano Barat	-	-	-	-
Tondano Selatan	-	-	5	4
Remboken	-	-	20	4
Kakas	-	-	-	-
Kakas Barat	-	-	-	-
Lembean Timur	-	-	-	-
Eris	-	-	-	-
Kombi	-	-	-	-
Tondano Timur	-	-	-	-
Tondano Utara	-	2	-	5
<b>Minahasa</b>	<b>44</b>	<b>38</b>	<b>423</b>	<b>126</b>

Catatan/Note: Anggrek hanya mencakup anggrek potong/ just includes cut flower

Sumber/Source: BPS, Statistik Pertanian Hortikultura SPH/BPS-Statistics Indonesia, Agricultural Statistik for Horticulture SPH

**Tabel**  
**Table** 5.1.10

**Produksi Tanaman Hias Menurut Kecamatan dan Jenis Tanaman di Kabupaten Minahasa (tangkai), 2020 and 2021**  
*Production of Ornamental Plants by Subdistrict and Kind of Plant in Minahasa Regency(stalks), 2020 and 2021*

Kecamatan Subdistrict	Anggrek Orchid		Anthurium Bunga Flamingo Lily Flower	
	2020	2021 <sup>x</sup>	2020	2021 <sup>x</sup>
(1)	(2)	(3)	(4)	(5)
Langowan Timur	-	-	-	-
Langowan Barat	-	-	-	-
Langowan Selatan	-	-	-	-
Langowan Utara	-	-	-	-
Tompaso	-	-	-	-
Tompaso Barat	-	-	-	-
Kawangkoan	-	-	-	-
Kawangkoan Barat	-	-	-	-
Kawangkoan Utara	-	-	-	-
Sonder	-	-	2 880	705
Tonbariri	-	-	-	-
Tombariri Timur	75	48	-	-
Pineleng	-	-	-	-
Tombulu	-	24	-	16
Mandolang	-	-	-	-
Tondano Barat	-	-	920	1 260
Tondano Selatan	16	3	30	12
Remboken	-	-	-	-
Kakas	-	-	-	-
Kakas Barat	-	-	-	-
Lembean Timur	-	-	-	-
Eris	-	-	-	-
Kombi	-	-	-	-
Tondano Timur	975	1 350	1 745	5 200
Tondano Utara	-	-	-	12
<b>Minahasa</b>	<b>1 066</b>	<b>1 425</b>	<b>5 575</b>	<b>7 205</b>

Lanjutan Tabel/*Continued Table* 5.1.10

Kecamatan <i>Subdistrict</i>	Anthurium Daun <i>Anthurium</i>		Dracaena <i>Dracaena</i>	
	2020	2021 <sup>x</sup>	2020	2021 <sup>x</sup>
(1)	(6)	(7)	(8)	(9)
Langowan Timur	-	...	-	-
Langowan Barat	-	...	-	-
Langowan Selatan	-	...	-	-
Langowan Utara	-	...	-	-
Tompaso	-	...	-	-
Tompaso Barat	-	...	-	-
Kawangkoan	-	...	-	-
Kawangkoan Barat	-	...	-	-
Kawangkoan Utara	-	...	-	-
Sonder	880	...	-	-
Tonbariri	-	...	-	-
Tombariri Timur	-	...	-	-
Pineleng	-	...	-	-
Tombulu	-	...	-	-
Mandolang	-	...	-	-
Tondano Barat	-	...	-	-
Tondano Selatan	-	...	-	-
Remboken	5	...	-	-
Kakas	-	...	-	-
Kakas Barat	-	...	-	-
Lembean Timur	-	...	-	-
Eris	-	...	-	-
Kombi	-	...	-	-
Tondano Timur	800	...	-	-
Tondano Utara	101	...	-	-
<b>Minahasa</b>	<b>1 786</b>	<b>...</b>	<b>-</b>	<b>-</b>



Lanjutan Tabel/Continued Table 5.1.10

Kecamatan Subdistrict	Euphorbia Euphorbia		Herbras Gerbera	
	2020	2021*	2020	2021*
(1)	(10)	(11)	(12)	(13)
Langowan Timur	-	...	-	-
Langowan Barat	-	...	-	-
Langowan Selatan	-	...	-	-
Langowan Utara	-	...	-	-
Tompaso	-	...	-	-
Tompaso Barat	-	...	-	-
Kawangkoan	-	...	-	-
Kawangkoan Barat	-	...	-	-
Kawangkoan Utara	-	...	-	-
Sonder	-	...	-	-
Tonbariri	-	...	-	-
Tombariri Timur	-	...	-	-
Pineleng	-	...	-	-
Tombulu	-	...	-	-
Mandolang	-	...	-	-
Tondano Barat	-	...	-	-
Tondano Selatan	-	...	-	-
Remboken	-	...	-	-
Kakas	-	...	-	-
Kakas Barat	-	...	-	-
Lembean Timur	-	...	-	-
Eris	-	...	-	-
Kombi	-	...	-	-
Tondano Timur	-	...	-	-
Tondano Utara	-	...	-	-
<b>Minahasa</b>	-	...	-	-

Lanjutan Tabel/*Continued Table* 5.1.10

Kecamatan <i>Subdistrict</i>	Kamboja Jepang <i>Adenium</i>		Keladi Hias <i>Caladium</i>	
	2020	2021 <sup>x</sup>	2020	2021 <sup>x</sup>
(1)	(14)	(15)	(16)	(17)
Langowan Timur	-	...	-	...
Langowan Barat	-	...	-	...
Langowan Selatan	-	...	-	...
Langowan Utara	-	...	-	...
Tompaso	-	...	-	...
Tompaso Barat	-	...	-	...
Kawangkoan	-	...	-	...
Kawangkoan Barat	-	...	-	...
Kawangkoan Utara	-	...	-	...
Sonder	555	...	-	...
Tonbariri	-	...	-	...
Tombariri Timur	465	...	-	...
Pineleng	-	...	-	...
Tombulu	-	...	-	...
Mandolang	-	...	-	...
Tondano Barat	-	...	-	...
Tondano Selatan	-	...	-	...
Remboken	-	...	-	...
Kakas	-	...	-	...
Kakas Barat	-	...	-	...
Lembean Timur	-	...	-	...
Eris	-	...	-	...
Kombi	-	...	-	...
Tondano Timur	-	...	-	...
Tondano Utara	-	...	-	...
<b>Minahasa</b>	<b>1 020</b>	<b>...</b>	<b>-</b>	<b>...</b>

Lanjutan Tabel/Continued Table 5.1.10

Kecamatan Subdistrict	Mawar Rose		Monstera Monstera	
	2020	2021*	2020	2021*
(1)	(18)	(19)	(20)	(21)
Langowan Timur	-	-	-	...
Langowan Barat	-	-	-	...
Langowan Selatan	-	-	-	...
Langowan Utara	-	-	-	...
Tompaso	-	-	-	...
Tompaso Barat	-	-	-	...
Kawangkoan	-	-	-	...
Kawangkoan Barat	-	-	-	...
Kawangkoan Utara	-	-	-	...
Sonder	85	90	60	...
Tonbariri	-	-	-	...
Tombariri Timur	-	-	-	...
Pineleng	-	-	-	...
Tombulu	-	-	-	...
Mandolang	-	-	-	...
Tondano Barat	-	-	-	...
Tondano Selatan	-	-	-	...
Remboken	-	-	-	...
Kakas	-	-	-	...
Kakas Barat	-	-	-	...
Lembean Timur	-	-	-	...
Eris	-	-	-	...
Kombi	-	-	-	...
Tondano Timur	-	-	-	...
Tondano Utara	-	-	-	...
<b>Minahasa</b>	<b>85</b>	<b>90</b>	<b>60</b>	<b>...</b>

Lanjutan Tabel/*Continued Table* 5.1.10

Kecamatan Subdistrict	Pakis <i>Leather Leaf Fern</i>		Palem <i>Palm</i>	
	2020	2021*	2020	2021*
(1)	(22)	(23)	(24)	(25)
Langowan Timur	-	-	-	-
Langowan Barat	-	-	-	-
Langowan Selatan	-	-	-	-
Langowan Utara	-	-	-	-
Tompaso	-	-	-	-
Tompaso Barat	-	-	-	-
Kawangkoan	-	-	-	-
Kawangkoan Barat	-	-	-	-
Kawangkoan Utara	-	-	-	-
Sonder	89	-	288	30
Tonbariri	-	-	-	-
Tombariri Timur	-	-	14	55
Pineleng	-	-	-	-
Tombulu	-	-	-	-
Mandolang	-	-	-	-
Tondano Barat	-	-	-	-
Tondano Selatan	-	-	-	-
Remboken	-	-	-	-
Kakas	-	-	-	-
Kakas Barat	-	-	-	-
Lembean Timur	-	-	-	-
Eris	-	-	-	-
Kombi	-	-	-	-
Tondano Timur	-	-	1 125	-
Tondano Utara	-	-	-	15
<b>Minahasa</b>	<b>89</b>	<b>-</b>	<b>1 427</b>	<b>100</b>

Lanjutan Tabel/Continued Table 5.1.10

Kecamatan Subdistrict	Pedang-Pedangan Sansevieria		Philodendron Philodendron	
	2020	2021 <sup>x</sup>	2020	2021 <sup>x</sup>
(1)	(26)	(27)	(28)	(29)
Langowan Timur	-	-	-	-
Langowan Barat	-	-	-	-
Langowan Selatan	-	-	-	-
Langowan Utara	-	-	-	-
Tompaso	-	-	-	-
Tompaso Barat	-	-	-	-
Kawangkoan	-	-	-	-
Kawangkoan Barat	-	-	-	-
Kawangkoan Utara	-	-	-	-
Sonder	780	310	399	191
Tonbariri	-	-	-	-
Tombariri Timur	-	-	-	-
Pineleng	-	-	-	-
Tombulu	-	-	-	-
Mandolang	-	-	-	-
Tondano Barat	-	-	-	-
Tondano Selatan	-	-	-	-
Remboken	-	-	-	-
Kakas	-	-	-	-
Kakas Barat	-	-	-	-
Lembean Timur	-	-	-	-
Eris	-	-	-	-
Kombi	-	-	-	-
Tondano Timur	400	-	-	-
Tondano Utara	-	-	-	-
<b>Minahasa</b>	<b>1 180</b>	<b>310</b>	<b>399</b>	<b>191</b>

Lanjutan Tabel/Continued Table 5.1.10

Kecamatan Subdistrict	Pisang-Pisangan <i>Heliconia</i>		Soka <i>Ixora</i>		Sri Rejeki <i>Aglaonema</i>	
	2020	2021	2020	2021	2020	2021
(1)	(30)	(31)	(32)	(33)	(34)	(35)
Langowan Timur	-	-	-	-	-	-
Langowan Barat	-	-	-	-	-	-
Langowan Selatan	-	-	-	-	-	-
Langowan Utara	-	-	-	-	-	-
Tompaso	-	-	-	-	-	-
Tompaso Barat	-	-	-	-	-	-
Kawangkoan	-	-	-	-	-	-
Kawangkoan Barat	-	-	-	-	-	-
Kawangkoan Utara	-	-	-	-	-	-
Sonder	425	15	195	245	2 180	778
Tonbariri	-	-	-	-	-	-
Tombariri Timur	1 475	670	350	75	-	570
Pineleng	-	-	-	-	-	-
Tombulu	-	4	-	-	-	72
Mandolang	-	-	-	-	-	-
Tondano Barat	-	-	-	-	-	-
Tondano Selatan	-	-	-	-	5	4
Remboken	-	-	-	-	204	4
Kakas	-	-	-	-	-	-
Kakas Barat	-	-	-	-	-	-
Lembean Timur	-	-	-	-	-	-
Eris	-	-	-	-	-	-
Kombi	-	-	-	-	-	-
Tondano Timur	-	-	-	-	-	-
Tondano Utara	-	15	-	35	-	15
<b>Minahasa</b>	<b>1 900</b>	<b>704</b>	<b>545</b>	<b>355</b>	<b>2 389</b>	<b>1 443</b>

Catatan/Note: ...

Sumber/Source: BPS, Statistik Pertanian Hortikultura SPH-TH/BPS-Statistics Indonesia, Agricultural Statistik for Horticulture SPH-TH

**Tabel** 5.1.11 **Luas Panen Tanaman Hias Menurut Jenis Tanaman di Kabupaten Minahasa (m<sup>2</sup>), 2019–2021**  
**Table** 5.1.11 **Harvested Area of Ornamental Plants by Kind of Plant in Minahasa Regency (m<sup>2</sup>), 2019–2021**

Jenis Tanaman Kind of Plants	2019	2020	2021
(1)	(2)	(3)	(4)
Anggrek/ <i>Orchid</i>	248	665	422
Anthurium Bunga/ <i>Flamingo Lily Flower</i>	3 117	2 308	1 888
Anthurium Daun/ <i>Anthurium</i>	98	547	...
Anyelir/ <i>Carnation</i>	-	-	...
Dracaena/ <i>Dracaena</i>	25	-	-
Euphorbia/ <i>Euphorbia</i>	1	-	...
Gladiol/ <i>Gladiol</i>	-	-	...
Herbras/ <i>Gerbera</i>	85	-	-
Kamboja Jepang/ <i>Adenium</i>	148	146	...
Keladi Hias/ <i>Caladium</i>	20	-	...
Krisan/ <i>Chrysantemum</i>	-	-	-
Mawar/ <i>Rose</i>	21	5	10
Monstera/ <i>Monstera</i>	-	15	...
Pakis/ <i>Leather Leaf Fern</i>	1	21	-
Palem/ <i>Palm</i>	220	868	45
Pedang-Pedangan/ <i>Sansevieria</i>	14	467	36
Philodendron/ <i>Philodendron</i>	51	46	24
Pisang-Pisangan/ <i>Heliconia</i>	109	184	65
Soka/ <i>Ixora</i>	-	44	38
Sri Rejeki/ <i>Aglaonema</i>	61	423	126

Catatan/Note: ...

Sumber/Source: BPS, Statistik Pertanian Hortikultura SPH-TH/BPS-Statistics Indonesia, *Agricultural Statistik for Horticulture SPH-TH*

**Tabel** 5.1.12 **Produksi Tanaman Hias Menurut Jenis Tanaman di Kabupaten Minahasa (tangkai), 2019–2021**  
**Table** 5.1.12 **Production of Ornamental Plants by Kind of Plant n Minahasa Regency (stalks), 2019–2021**

Jenis Tanaman <i>Kind of Plants</i>	2019	2020	2021
(1)	(2)	(3)	(4)
Anggrek/ <i>Orchid</i>	1 170	1 066	1 425
Anthurium Bunga/ <i>Flamingo Lily Flower</i>	3 538	5 575	7 205
Anthurium Daun/ <i>Anthurium</i>	791	1 786	...
Anyelir/ <i>Carnation</i>	-	-	...
Dracaena/ <i>Dracaena</i>	590	-	-
Euphorbia/ <i>Euphorbia</i>	35	-	...
Gladiol/ <i>Gladiol</i>	-	-	...
Herbras/ <i>Gerbera</i>	769	-	-
Kamboja Jepang/ <i>Adenium</i>	1 017	1 020	...
Keladi Hias/ <i>Caladium</i>	330	-	...
Krisan/ <i>Chrysantemum</i>	-	-	-
Mawar/ <i>Rose</i>	389	85	90
Monstera/ <i>Monstera</i>	-	60	...
Pakis/ <i>Leather Leaf Fern</i>	1	89	-
Palem/ <i>Palm</i>	385	1 427	100
Pedang-Pedangan/ <i>Sansevieria</i>	14	1 180	310
Philodendron/ <i>Philodendron</i>	261	399	191
Pisang-Pisangan/ <i>Heliconia</i>	1 598	1 900	704
Soka/ <i>Ixora</i>	-	545	355
Sri Rejeki/ <i>Aglaonema</i>	86	2 389	1 443

Catatan/Note: ...

Sumber/Source: BPS, Statistik Pertanian Hortikultura SPH-TH/BPS-Statistics Indonesia, *Agricultural Statistik for Horticulture SPH-TH*



**Tabel**  
**Table** 5.1.13

**Produksi Buah-buahan Menurut Kecamatan dan Jenis Tanaman di Kabupaten Minahasa(kuintal), 2020 and 2021**  
**Production of Fruits by Subdistrict and Kind of Plant in Minahasa Regency(kuintal), 2020 and 2021**

Kecamatan Subdistrict	Alpukat Avocado		Belimbing Starfruit	
	2020	2021 <sup>x</sup>	2020	2021 <sup>x</sup>
(1)	(2)	(3)	(4)	(5)
Langowan Timur	21	100	-	-
Langowan Barat	355	360	-	-
Langowan Selatan	475	195	-	-
Langowan Utara	-	-	-	-
Tompaso	1 925	1 615	-	-
Tompaso Barat	557	1 062	-	-
Kawangkoan	115	135	-	-
Kawangkoan Barat	-	-	-	-
Kawangkoan Utara	584	650	13	14
Sonder	95	98	-	-
Tonbariri	112	157	-	-
Tombariri Timur	87	333	-	15,2
Pineleng	281	304	47	-
Tombulu	80	118	-	-
Mandolang	-	-	-	-
Tondano Barat	5	-	-	-
Tondano Selatan	179	223	-	-
Remboken	750	330	-	-
Kakas	-	-	-	-
Kakas Barat	374	735	-	-
Lembean Timur	560	500	-	-
Eris	80	80	-	-
Kombi	212	340	-	-
Tondano Timur	-	65	-	17
Tondano Utara	6	46	-	-
<b>Minahasa</b>	<b>6 852</b>	<b>7446</b>	<b>60</b>	<b>46,2</b>

Lanjutan Tabel/Continued Table 5.1.13

Kecamatan Subdistrict	Duku/Langsar/Kokosan Duku		Durian Durian	
	2020	2021*	2020	2021*
(1)	(6)	(7)	(8)	(9)
Langowan Timur	8	-	18	0
Langowan Barat	35	4	110	100
Langowan Selatan	90	-	-	7,2
Langowan Utara	-	-	-	-
Tompaso	-	-	-	-
Tompaso Barat	-	-	-	-
Kawangkoan	-	-	150	175
Kawangkoan Barat	-	-	-	-
Kawangkoan Utara	500	-	2 805	1 265
Sonder	580	-	1 500	367
Tonbariri	230	-	600	115
Tombariri Timur	572	79	230	116
Pineleng	706	55,3	423	51,54
Tombulu	330	-	320	4,5
Mandolang	-	-	-	600
Tondano Barat	-	-	10	-
Tondano Selatan	200	590	4 567	3 189
Remboken	4 050	-	6 977	90
Kakas	-	-	52	-
Kakas Barat	432	-	440	410
Lembean Timur	230	-	739	-
Eris	-	-	50	180
Kombi	560	-	135	-
Tondano Timur	-	-	-	330
Tondano Utara	5	-	42	25
<b>Minahasa</b>	<b>8 528</b>	<b>728,3</b>	<b>19 168</b>	<b>7025,24</b>

Lanjutan Tabel/Continued Table 5.1.13

Kecamatan Subdistrict	Jambu Air Water Apole		Jambu Biji Guava	
	2020	2021 <sup>a</sup>	2020	2021 <sup>x</sup>
(1)	(10)	(11)	(12)	(13)
Langowan Timur	-	-	2	-
Langowan Barat	-	-	-	-
Langowan Selatan	-	-	-	-
Langowan Utara	-	-	-	-
Tompaso	-	-	-	-
Tompaso Barat	-	-	-	-
Kawangkoan	-	-	-	-
Kawangkoan Barat	-	-	-	-
Kawangkoan Utara	-	-	-	-
Sonder	-	-	-	-
Tonbariri	-	-	-	-
Tombariri Timur	-	-	-	14
Pineleng	41	-	63	-
Tombulu	-	-	-	-
Mandolang	-	-	-	-
Tondano Barat	-	-	-	-
Tondano Selatan	-	-	37	-
Remboken	-	-	70	-
Kakas	-	-	-	-
Kakas Barat	18	60	83	280
Lembean Timur	-	-	-	-
Eris	-	-	-	-
Kombi	-	-	-	-
Tondano Timur	-	43	-	-
Tondano Utara	-	-	-	-
<b>Minahasa</b>	<b>59</b>	<b>103</b>	<b>255</b>	<b>294</b>

Lanjutan Tabel/Continued Table 5.1.13

Kecamatan Subdistrict	Jeruk Besar Pomelo		Jeruk Siam/Kepron Orange/Tangerine	
	2020	2021 <sup>x</sup>	2020	2021 <sup>x</sup>
(1)	(14)	(15)	(16)	(17)
Langowan Timur	-	-	-	-
Langowan Barat	-	-	-	-
Langowan Selatan	-	-	-	-
Langowan Utara	-	-	-	-
Tompaso	-	-	-	-
Tompaso Barat	-	-	-	-
Kawangkoan	-	-	-	-
Kawangkoan Barat	-	-	-	-
Kawangkoan Utara	133	-	-	-
Sonder	-	-	-	-
Tonbariri	-	-	-	32
Tombariri Timur	-	-	-	-
Pineleng	20	-	2 410	1 446
Tombulu	-	-	4	-
Mandolang	-	-	-	500
Tondano Barat	-	-	-	-
Tondano Selatan	-	-	2 895	760
Remboken	-	-	50	-
Kakas	-	-	3	-
Kakas Barat	78	-	100	788
Lembean Timur	-	-	1 525	1 500
Eris	-	-	-	-
Kombi	-	30	112	-
Tondano Timur	-	-	-	-
Tondano Utara	-	-	-	-
<b>Minahasa</b>	<b>231</b>	<b>30</b>	<b>7 099</b>	<b>5 026</b>

Lanjutan Tabel/Continued Table 5.1.13

Kecamatan Subdistrict	Mangga Mango		Manggis Mangosteen	
	2020	2021*	2020	2021*
(1)	(18)	(19)	(20)	(21)
Langowan Timur	14	-	10	-
Langowan Barat	20	-	17	-
Langowan Selatan	98	-	-	-
Langowan Utara	-	-	-	-
Tompaso	-	-	-	-
Tompaso Barat	-	-	-	-
Kawangkoan	-	-	-	-
Kawangkoan Barat	-	-	-	-
Kawangkoan Utara	125	-	1 000	159
Sonder	-	-	-	-
Tonbariri	512	401	55	-
Tombariri Timur	-	-	26	-
Pineleng	1 965	1 880	716	-
Tombulu	105	-	25	-
Mandolang	-	-	-	-
Tondano Barat	-	-	2	-
Tondano Selatan	137	-	410	504
Remboken	-	-	-	-
Kakas	35	-	-	-
Kakas Barat	105	450	178	159
Lembean Timur	773	-	63	-
Eris	-	-	-	-
Kombi	350	-	-	-
Tondano Timur	-	315	-	121
Tondano Utara	4	-	43	-
<b>Minahasa</b>	<b>4 243</b>	<b>3 048</b>	<b>2 545</b>	<b>943</b>

Lanjutan Tabel/*Continued Table* 5.1.13

Kecamatan Subdistrict	Markisa/Konyal Passion Fruit		Nangka/Cempedak Jackfruit	
	2020	2021*	2020	2021*
(1)	(22)	(23)	(24)	(25)
Langowan Timur	-	-	11	0
Langowan Barat	-	-	155	200
Langowan Selatan	-	-	-	-
Langowan Utara	-	-	-	-
Tompaso	-	-	-	-
Tompaso Barat	-	-	-	-
Kawangkoan	-	-	152	615
Kawangkoan Barat	-	-	13	-
Kawangkoan Utara	-	-	1 002	377,25
Sonder	18	-	-	-
Tonbariri	-	-	-	-
Tombariri Timur	-	-	181	915
Pineleng	-	-	403	129
Tombulu	-	-	47	288,5
Mandolang	-	-	-	-
Tondano Barat	-	-	-	-
Tondano Selatan	-	-	869	543
Remboken	-	-	222	-
Kakas	-	-	-	-
Kakas Barat	-	-	189	297
Lembean Timur	-	-	-	-
Eris	-	-	-	-
Kombi	-	-	18	64
Tondano Timur	-	-	-	24
Tondano Utara	-	-	5	-
<b>Minahasa</b>	<b>18</b>	<b>-</b>	<b>3 267</b>	<b>3 452,75</b>

Lanjutan Tabel/Continued Table 5.1.13

Kecamatan Subdistrict	Nenas Pineapple		Pepaya Papaya	
	2020	2021*	2020	2021*
(1)	(26)	(27)	(28)	(29)
Langowan Timur	-	-	40	16
Langowan Barat	7	11	400	350
Langowan Selatan	4	25	231	238
Langowan Utara	-	-	-	-
Tompaso	-	-	-	-
Tompaso Barat	-	-	-	-
Kawangkoan	-	-	897	1 001
Kawangkoan Barat	-	-	37	-
Kawangkoan Utara	427	-	2 242	450
Sonder	-	-	72	242
Tonbariri	-	-	46	11
Tombariri Timur	12	10	771	735
Pineleng	22	-	873	250
Tombulu	7	6	552	960
Mandolang	-	-	-	-
Tondano Barat	2	3	26	16
Tondano Selatan	66	57	100	210
Remboken	30	-	215	85
Kakas	-	-	-	-
Kakas Barat	49	53	371	246
Lembean Timur	6	20	163	160
Eris	25	36	-	-
Kombi	-	-	-	-
Tondano Timur	-	24	16	444
Tondano Utara	1	-	15	52
<b>Minahasa</b>	<b>657</b>	<b>243</b>	<b>7 067</b>	<b>5 466</b>

Lanjutan Tabel/Continued Table 5.1.13

Kecamatan Subdistrict	Pisang Banana		Rambutan Rambutan	
	2020	2021*	2020	2021*
(1)	(30)	(31)	(32)	(33)
Langowan Timur	-	-	-	-
Langowan Barat	80	200	-	-
Langowan Selatan	123	64	47	9
Langowan Utara	-	-	-	-
Tompaso	3 060	1 620	-	-
Tompaso Barat	864	5 145	-	-
Kawangkoan	496	850	-	-
Kawangkoan Barat	23	-	-	-
Kawangkoan Utara	1 825	1 500	250	-
Sonder	-	7	-	-
Tonbariri	10 867	9 356	300	15
Tonbariri Timur	796	1 961	909	-
Pineleng	17 668	9 064	255	-
Tombulu	720	1 157	350	44
Mandolang	47 104	97 238	-	900
Tondano Barat	160	1 568	30	-
Tondano Selatan	1 044	1 840	22	2
Remboken	444	1 095	-	-
Kakas	21 578	21 330	-	-
Kakas Barat	607	1 052	91	152
Lembean Timur	19 356	19 000	-	-
Eris	375	400	-	-
Kombi	25 575	186 630	450	-
Tondano Timur	134	2 570	-	-
Tondano Utara	6	16	-	-
<b>Minahasa</b>	<b>152 905</b>	<b>363 662</b>	<b>2 704</b>	<b>1 122</b>



Lanjutan Tabel/Continued Table 5.1.13

Kecamatan Subdistrict	Salak Snakefruit		Sirsak Soursop		Sukun Breadfruit	
	2020	2021	2020	2021	2020	2021
(1)	(34)	(35)	(36)	(37)	(38)	(39)
Langowan Timur	-	-	27	-	-	-
Langowan Barat	-	-	-	-	-	-
Langowan Selatan	2	3	-	-	-	-
Langowan Utara	-	-	-	-	-	-
Tompaso	-	-	-	-	-	-
Tompaso Barat	-	-	-	-	-	-
Kawangkoan	-	-	394	225	-	-
Kawangkoan Barat	-	-	-	-	-	-
Kawangkoan Utara	-	-	343	173	-	-
Sonder	-	-	-	-	-	-
Tonbariri	-	-	8	-	-	-
Tombariri Timur	-	-	53	100	-	-
Pineleng	-	-	16	-	-	-
Tombulu	-	-	4	4	-	-
Mandolang	-	-	132	529	-	-
Tondano Barat	-	-	-	-	-	-
Tondano Selatan	-	-	38	178	-	-
Remboken	-	-	16	-	-	-
Kakas	-	-	-	-	-	-
Kakas Barat	-	-	169	184	-	-
Lembean Timur	-	-	-	-	-	-
Eris	-	-	-	-	-	-
Kombi	-	-	42	48	-	-
Tondano Timur	-	-	-	-	-	-
Tondano Utara	-	-	-	-	-	-
<b>Minahasa</b>	<b>2</b>	<b>3</b>	<b>1 242</b>	<b>1 440</b>	<b>-</b>	<b>-</b>

Catatan/Note: ...

Sumber/Source: BPS, Statistik Pertanian Hortikultura SPH-BST/BPS-Statistics Indonesia, Agricultural Statistic for Horticulture SPH-BST

**Tabel**  
**Table** 5.1.14

**Produksi Buah–Buahan dan Sayuran Tahunan Menurut  
Jenis Tanaman di Kabupaten Minahasa (kuintal), 2019–  
2021**  
*Production of Annual Fruits and Vegetables by Kind of Plant  
in Minahasa Regency (quintal), 2019–2021*

Jenis Tanaman <i>Kind of Plants</i>	2019	2020	2021
(1)	(2)	(3)	(4)
Alpukat/ Avocado	3 349	6 852	7 446
Anggur/ Grape	-	-	-
Apel/ Apple	-	-	-
Belimbing/ Durian	83	60	46
Duku/ Langsat/Kokosan/Duku	7 206	8 528	728
Durian/ Durian	9 989	19 168	7 025
Jambu Air/ Water Apple	105	59	103
Jambu Biji/Keprok/ Guava	155	255	294
Jengkol/ Jengkol	-	-	-
Jeruk Besar/ Pomelo	362	231	30
Jeruk Siam/Keprok/Orange/ Tangerine	4 052	7 099	5 026
Mangga/ Mango	7 172	4 243	3 048
Manggis/ Konyal/Passion fruit	2 744	2 545	943
Markisa/ Konyal/Passion fruit	50	18	-
Melinjo/ Gnetum/Melinjo	-	-	-
Nangka/Cempedak/ Jackfruit	3 338	3 267	3 453
Nenas/ Pineapple	799	657	243
Pepaya/ Papaya	6 505	7 067	5 466
Petai/Twisted Cluster Bean	-	-	-

Lanjutan Tabel/Continued Table 5.1.14

Jenis Tanaman Kind of Plants	2019	2020	2021
(1)	(2)	(3)	(4)
Pisang/ Banana	126 220	152 905	363 662
Rambutan/ Rambutan	2 558	2 704	1 122
Salak/Langsat/Kokosan/ Duku	11	2	3
Sawo/ Sapodilla/Sawo	-	-	-
Sirsak/ Soursop	696	1 242	1 440
Sukun/ Breadfruit	40	-	-

Catatan/Note: ...

Sumber/Source: BPS, Statistik Pertanian Hortikultura SPH-BST/BPS-Statistics Indonesia, Agricultural Statistic for Horticulture SPH-BST

## 5.2 PERKEBUNAN ESTATE CROPS

**Tabel 5.2.1** Luas Areal Tanaman Perkebunan Menurut Kecamatan dan Jenis Tanaman di Kabupaten Minahasa (ribu ha), 2020 dan 2021  
*Planted Area of Estate Crops by Subdistrict and Type of Crops in Minahasa Regency (thousand ha), 2020 and 2021*

Kecamatan Subdistrict	Kelapa Sawit Oil Palm		Kelapa Coconut	
	2020	2021	2020	2021
(1)	(2)	(3)	(4)	(5)
Langowan Timur	-	-	0,02	5,00
Langowan Barat	-	-	0,00	3,00
Langowan Selatan	-	-	0,93	546,00
Langowan Utara	-	-	-	1,50
Tompaso	-	-	0,03	3,00
Tompaso Barat	-	-	0,05	8,00
Kawangkoan	-	-	0,04	24,10
Kawangkoan Barat	-	-	0,14	30,00
Kawangkoan Utara	-	-	0,05	14,00
Sonder	-	-	0,08	488,00
Tonbariri	-	-	3,14	2 587,00
Tombariri Timur	-	-	1,66	2 283,19
Pineleng	-	-	2,29	807,00
Tombulu	-	-	3,21	1 014,00
Mandolang	-	-	1,06	1 520,00
Tondano Barat	-	-	-	1,90
Tondano Selatan	-	-	-	-
Remboken	-	-	0,33	1,00
Kakas	-	-	0,94	401,00
Kakas Barat	-	-	0,50	469,00
Lembean Timur	-	-	1,80	3 074,00
Eris	-	-	0,04	8,00
Kombi	-	-	2,12	2 450,00
Tondano Timur	-	-	0,00	-
Tondano Utara	-	-	0,12	87,00
<b>Minahasa</b>	-	-	<b>18,13</b>	<b>15 825,69</b>

Lanjutan Tabel/*Continued Table 5.2.1*

Kecamatan Subdistrict	Karet Rubber		Kopi Coffee	
	2020	2021	2020	2021
(1)	(2)	(3)	(4)	(5)
Langowan Timur	-	-	-	5,00
Langowan Barat	-	-	0,00	-
Langowan Selatan	-	-	-	-
Langowan Utara	-	-	-	-
Tompaso	-	-	-	-
Tompaso Barat	-	-	-	-
Kawangkoan	-	-	-	-
Kawangkoan Barat	-	-	-	-
Kawangkoan Utara	-	-	-	-
Sonder	-	-	-	-
Tonbariri	-	-	-	-
Tombariri Timur	-	-	-	-
Pineleng	-	-	-	-
Tombulu	-	-	-	-
Mandolang	-	-	-	-
Tondano Barat	-	-	0,09	57,00
Tondano Selatan	-	-	0,04	34,00
Remboken	-	-	0,01	-
Kakas	-	-	-	-
Kakas Barat	-	-	0,00	-
Lembean Timur	-	-	-	-
Eris	-	-	-	-
Kombi	-	-	-	-
Tondano Timur	-	-	0,01	-
Tondano Utara	-	-	0,01	32,00
<b>Minahasa</b>	-	-	<b>0,15</b>	<b>128,00</b>

Catatan/Note: ...

Sumber/Source: Dinas Pertanian Kabupaten Minahasa/Agriculture Department of Minahasa Regency

Lanjutan Tabel/*Continued Table* 5.2.1

Kecamatan Subdistrict	Kakao Cocoa		Tebu Sugar Cane	
	2020	2021	2020	2021
(1)	(2)	(3)	(4)	(5)
Langowan Timur	–	–	–	–
Langowan Barat	–	–	–	–
Langowan Selatan	–	–	–	–
Langowan Utara	–	–	–	–
Tompaso	–	–	–	–
Tompaso Barat	–	–	–	–
Kawangkoan	–	–	–	–
Kawangkoan Barat	–	–	–	–
Kawangkoan Utara	–	–	–	–
Sonder	–	–	–	–
Tonbariri	0,01	3,00	–	–
Tombariri Timur	–	–	–	–
Pineleng	–	–	–	–
Tombulu	–	–	–	–
Mandolang	–	–	–	–
Tondano Barat	–	–	–	–
Tondano Selatan	–	–	–	–
Remboken	–	–	–	–
Kakas	–	–	–	–
Kakas Barat	–	–	–	–
Lembean Timur	–	–	–	–
Eris	–	–	–	–
Kombi	–	–	–	–
Tondano Timur	–	–	–	–
Tondano Utara	–	–	–	–
<b>Minahasa</b>	<b>–</b>	<b>3,00</b>	<b>–</b>	<b>–</b>

Lanjutan Tabel/*Continued Table* 5.2.1

Kecamatan Subdistrict	Teh Tea		Tembakau Tobacco	
	2020	2021	2020	2021
(1)	(2)	(3)	(4)	(5)
Langowan Timur	-	-	-	-
Langowan Barat	-	-	-	-
Langowan Selatan	-	-	-	-
Langowan Utara	-	-	-	-
Tompaso	-	-	-	-
Tompaso Barat	-	-	-	-
Kawangkoan	-	-	-	-
Kawangkoan Barat	-	-	-	-
Kawangkoan Utara	-	-	-	-
Sonder	-	-	-	-
Tonbariri	-	-	-	-
Tombariri Timur	-	-	-	-
Pineleng	-	-	-	-
Tombulu	-	-	-	-
Mandolang	-	-	-	-
Tondano Barat	-	-	-	-
Tondano Selatan	-	-	-	-
Remboken	-	-	-	-
Kakas	-	-	-	-
Kakas Barat	-	-	-	-
Lembean Timur	-	-	-	-
Eris	-	-	-	-
Kombi	-	-	-	-
Tondano Timur	-	-	-	-
Tondano Utara	-	-	-	-
<b>Minahasa</b>	-	-	-	-

Catatan/Note: ...

Sumber/Sources: Dinas Pertanian Kabupaten Minahasa/Agriculture Department of Minahasa Regency

**Tabel**  
**Table** 5.2.2

**Produksi Perkebunan Menurut Kecamatan dan Jenis Tanaman di Kabupaten Minahasa (ribu ton), 2020 dan 2021**  
**Production of Estate by Subdistrict and Type of Crops in Minahasa Regency (thousand ton), 2020 and 2021**

Kecamatan Subdistrict	Kelapa Sawit Oil Palm		Kelapa Coconut	
	2020	2021	2020	2021
(1)	(2)	(3)	(4)	(5)
Langowan Timur	–	–	0,01	0,00
Langowan Barat	–	–	0,00	0,01
Langowan Selatan	–	–	0,58	0,47
Langowan Utara	–	–	0,00	0,00
Tompaso	–	–	0,02	0,00
Tompaso Barat	–	–	0,03	0,01
Kawangkoan	–	–	0,06	0,02
Kawangkoan Barat	–	–	0,00	0,03
Kawangkoan Utara	–	–	0,00	0,01
Sonder	–	–	0,05	0,38
Tonbariri	–	–	3,26	2,06
Tombariri Timur	–	–	1,73	1,91
Pineleng	–	–	3,17	0,75
Tombulu	–	–	3,67	0,90
Mandolang	–	–	1,42	1,37
Tondano Barat	–	–	0,00	0,00
Tondano Selatan	–	–	0,01	–
Remboken	–	–	0,03	0,00
Kakas	–	–	0,93	0,35
Kakas Barat	–	–	0,53	0,42
Lembean Timur	–	–	2,32	2,80
Eris	–	–	0,01	0,01
Kombi	–	–	2,69	2,25
Tondano Timur	–	–	0,00	–
Tondano Utara	–	–	0,00	0,08
<b>Minahasa</b>	<b>–</b>	<b>–</b>	<b>20,46</b>	<b>13,80</b>



Lanjutan Tabel/*Continued Table* 5.2.2

Kecamatan <i>Subdistrict</i>	Karet <i>Rubber</i>		Kopi <i>Coffee</i>	
	2020	2021	2020	2021
(1)	(2)	(3)	(4)	(5)
Langowan Timur	–	–	–	0,01
Langowan Barat	–	–	–	–
Langowan Selatan	–	–	–	–
Langowan Utara	–	–	–	–
Tompaso	–	–	–	–
Tompaso Barat	–	–	–	–
Kawangkoan	–	–	–	–
Kawangkoan Barat	–	–	–	–
Kawangkoan Utara	–	–	–	–
Sonder	–	–	–	–
Tonbariri	–	–	–	–
Tombariri Timur	–	–	–	–
Pineleng	–	–	–	–
Tombulu	–	–	–	–
Mandolang	–	–	–	–
Tondano Barat	–	–	0,02	0,00
Tondano Selatan	–	–	0,01	0,02
Remboken	–	–	–	–
Kakas	–	–	–	–
Kakas Barat	–	–	–	–
Lembean Timur	–	–	–	–
Eris	–	–	–	–
Kombi	–	–	–	–
Tondano Timur	–	–	–	–
Tondano Utara	–	–	–	–
<b>Minahasa</b>	–	–	<b>0,03</b>	<b>0,03</b>

Catatan/*Note*: ...

Sumber/*Source*: Dinas Pertanian Kabupaten Minahasa/*Agriculture Department of Minahasa Regency*

Lanjutan Tabel/*Continued Table 5.2.2*

Kecamatan Subdistrict	Kakao Cocoa		Tebu Sugar Cane	
	2020	2021	2020	2021
(1)	(2)	(3)	(4)	(5)
Langowan Timur	-	-	-	-
Langowan Barat	-	-	-	-
Langowan Selatan	-	-	-	-
Langowan Utara	-	-	-	-
Tompaso	-	-	-	-
Tompaso Barat	-	-	-	-
Kawangkoan	-	-	-	-
Kawangkoan Barat	-	-	-	-
Kawangkoan Utara	-	-	-	-
Sonder	-	-	-	-
Tonbariri	0,00	-	-	0,00
Tombariri Timur	-	-	-	-
Pineleng	-	-	-	-
Tombulu	-	-	-	-
Mandolang	-	-	-	-
Tondano Barat	-	-	-	-
Tondano Selatan	-	-	-	-
Remboken	-	-	-	-
Kakas	-	-	-	-
Kakas Barat	-	-	-	-
Lembean Timur	-	-	-	-
Eris	-	-	-	-
Kombi	-	-	-	-
Tondano Timur	-	-	-	-
Tondano Utara	-	-	-	-
<b>Minahasa</b>	<b>0,00</b>	<b>-</b>	<b>-</b>	<b>0,00</b>

Lanjutan Tabel/Continued Table 5.2.2

Kecamatan Subdistrict	Teh Tea		Tembakau Tobacco	
	2020	2021	2020	2021
(1)	(2)	(3)	(4)	(5)
Langowan Timur	-	-	-	-
Langowan Barat	-	-	-	-
Langowan Selatan	-	-	-	-
Langowan Utara	-	-	-	-
Tompaso	-	-	-	-
Tompaso Barat	-	-	-	-
Kawangkoan	-	-	-	-
Kawangkoan Barat	-	-	-	-
Kawangkoan Utara	-	-	-	-
Sonder	-	-	-	-
Tonbariri	-	-	-	-
Tombariri Timur	-	-	-	-
Pineleng	-	-	-	-
Tombulu	-	-	-	-
Mandolang	-	-	-	-
Tondano Barat	-	-	-	-
Tondano Selatan	-	-	-	-
Remboken	-	-	-	-
Kakas	-	-	-	-
Kakas Barat	-	-	-	-
Lembean Timur	-	-	-	-
Eris	-	-	-	-
Kombi	-	-	-	-
Tondano Timur	-	-	-	-
Tondano Utara	-	-	-	-
<b>Minahasa</b>	-	-	-	-

Catatan/Note: ...

Sumber/SOURCE: Dinas Pertanian Kabupaten Minahasa/Agriculture Department of Minahasa Regency

**Tabel**  
**Table** 5.2.3**Luas Tanam (ha) dan Produktivitas (kg/ha) Cengkeh, Pala, dan Vanili Menurut Kecamatan di Kabupaten Minahasa, 2021**  
**Planted Area (ha) and Productivity (kg/ha) of Cloves, Nutmeg and Vanilla by Subdistrict in Minahasa Regency, 2021**

Kecamatan Subdistrict	Cengkeh Cloves		Pala Nutmeg		Vanili Vanilla	
	Luas Tanam	Produk tivitas	Luas Tanam	Produk tivitas	Luas Tanam	Produk tivitas
(1)	(2)	(3)	(4)	(5)	(6)	(7)
Langowan Timur	65,00	-	-	...	-	-
Langowan Barat	3,00	-	1,00	...	-	-
Langowan Selatan	867,70	0,02	10,00	...	5,00	1,40
Langowan Utara	-	-	-	...	-	-
Tompaso	6,00	-	-	...	-	-
Tompaso Barat	12,00	-	-	...	-	-
Kawangkoan	66,50	-	-	...	-	-
Kawangkoan Barat	359,00	0,01	-	...	-	-
Kawangkoan Utara	71,63	-	12,00	...	0,50	1,40
Sonder	3 043,00	0,15	107,50	...	5,00	1,40
Tonbariri	1 462,00	0,13	147,00	...	-	-
Tombariri Timur	1 417,00	0,13	108,00	...	-	-
Pineleng	571,00	0,02	19,00	...	-	-
Tombulu	1 260,00	0,12	48,00	...	-	-
Mandolang	1 364,00	0,13	371,00	...	-	-
Tondano Barat	103,00	-	1,00	...	-	-
Tondano Selatan	49,00	-	-	...	-	-
Remboken	15,00	-	-	...	-	-
Kakas	2 269,00	-	4,00	...	-	-
Kakas Barat	513,50	0,03	9,50	...	-	-
Lembean Timur	2 793,75	0,13	61,50	...	75,00	2,10
Eris	1 676,00	0,12	20,00	...	1,00	0,70
Kombi	3 769,00	0,12	73,50	...	21,00	3,00
Tondano Timur	177,00	-	-	...	-	-
Tondano Utara	472,00	-	10,00	...	-	-
<b>Minahasa</b>	<b>22 405,08</b>	<b>0,09</b>	<b>1 003,00</b>	<b>...</b>	<b>107,50</b>	<b>1,67</b>

Catatan/Note: ...

Sumber/Source: Dinas Pertanian Kabupaten Minahasa/Agriculture Department of Minahasa Regency

**5.3 PETERNAKAN  
LIVESTOCK**

**Tabel** 5.3.1 **Populasi Ternak Menurut Kecamatan di Kabupaten Minahasa, 2021**  
**Table** 5.3.1 **Livestock Population by Subdistrict in Minahasa Regency, 2021**

Kecamatan Subdistrict	Sapi Potong Beef Cattle	Kambing Goat	Babi Pig
(1)	(2)	(3)	(4)
Langowan Timur	320	21	700
Langowan Barat	3 576	93	1 101
Langowan Selatan	223	10	1 372
Langowan Utara	362	32	730
Tompaso	3 503	-	8 861
Tompaso Barat	3 156	-	9 834
Kawangkoan	3 917	215	7 795
Kawangkoan Barat	2 489	188	4 806
Kawangkoan Utara	420	47	1 282
Sonder	410	2	23 852
Tonbariri	900	118	7 004
Tombariri Timur	1 000	42	10 324
Pineleng	475	151	8 988
Tombulu	509	193	10 872
Mandolang	423	269	6 526
Tondano Barat	129	76	241
Tondano Selatan	586	-	219
Remboken	935	43	6 587
Kakas	1 128	65	10 471
Kakas Barat	1 080	51	7 034
Lembean Timur	150	37	328
Eris	213	20	573
Kombi	150	-	1 037
Tondano Timur	314	-	223
Tondano Utara	393	314	209
<b>Minahasa</b>	<b>26 761</b>	<b>1 987</b>	<b>130 968</b>

Lanjutan Tabel/*Continued Table* 5.3.1

Kecamatan <i>Subdistrict</i>	Kuda <i>Horse</i>	Kuda Pacu <i>Horse</i>
(1)	(5)	(6)
Langowan Timur	100	4
Langowan Barat	130	20
Langowan Selatan	104	-
Langowan Utara	70	8
Tompaso	36	150
Tompaso Barat	38	260
Kawangkoan	76	27
Kawangkoan Barat	610	44
Kawangkoan Utara	28	-
Sonder	22	-
Tonbariri	23	-
Tombariri Timur	23	-
Pineleng	19	-
Tombulu	18	-
Mandolang	21	-
Tondano Barat	250	-
Tondano Selatan	135	-
Remboken	124	-
Kakas	102	-
Kakas Barat	104	-
Lembean Timur	-	-
Eris	33	-
Kombi	7	-
Tondano Timur	243	-
Tondano Utara	195	-
<b>Minahasa</b>	<b>2 511</b>	<b>513</b>

Catatan/*Note*: ...Sumber/*Source*: Dinas Pertanian Kabupaten Minahasa/*Agriculture Department of Minahasa Regency*

**Tabel**  
**Table** 5.3.2

**Populasi Unggas Menurut Kecamatan di Kabupaten Minahasa, 2021**  
**Poultry Population by Subdistrict in Minahasa Regency, 2021**

Kecamatan Subdistrict	Ayam Buras	Ayam Pedaging	Ayam Petelur
(1)	(2)	(3)	(4)
Langowan Timur	6 190	-	-
Langowan Barat	10 550	-	-
Langowan Selatan	9 102	-	-
Langowan Utara	7 569	-	-
Tompaso	13 496	127 500	11 760
Tompaso Barat	14 334	119 203	-
Kawangkoan	60 401	80 580	15 750
Kawangkoan Barat	47 473	10 000	-
Kawangkoan Utara	10 405	10 400	15 000
Sonder	38 791	493 680	-
Tonbariri	52 020	92 514	-
Tombariri Timur	63 365	125 103	102 500
Pineleng	17 230	67 320	-
Tombulu	28 630	25 500	106 700
Mandolang	18 354	163 914	129 150
Tondano Barat	15 093	245 769	-
Tondano Selatan	15 835	-	26 250
Remboken	22 371	20 400	10 000
Kakas	83 500	-	-
Kakas Barat	82 439	-	-
Lembean Timur	22 371	-	-
Eris	26 061	-	-
Kombi	28 396	-	-
Tondano Timur	14 977	95 146	22 500
Tondano Utara	16 131	301 308	-
<b>Minahasa</b>	<b>725 084</b>	<b>1978 337</b>	<b>439 610</b>

Lanjutan Tabel/*Continued Table 5.3.2*

Kecamatan <i>Subdistrict</i>	Itik	Puyuh
(1)	(5)	(6)
Langowan Timur	4 277	-
Langowan Barat	7 609	-
Langowan Selatan	3 465	-
Langowan Utara	3 671	-
Tompaso	1 771	450
Tompaso Barat	1 713	-
Kawangkoan	640	5 200
Kawangkoan Barat	512	-
Kawangkoan Utara	508	575
Sonder	759	50 100
Tonbariri	1 058	-
Tombariri Timur	973	-
Pineleng	534	3 310
Tombulu	518	-
Mandolang	534	2 000
Tondano Barat	9 240	5 000
Tondano Selatan	6 525	-
Remboken	8 177	-
Kakas	5 613	-
Kakas Barat	4 311	-
Lembean Timur	68	-
Eris	3 901	5 000
Kombi	18	-
Tondano Timur	2 440	10 100
Tondano Utara	292	-
<b>Minahasa</b>	<b>69 127</b>	<b>81 735</b>

Catatan/*Note*: ...Sumber/*Source*: Dinas Pertanian Kabupaten Minahasa/*Agriculture Department of Minahasa Regency*



## 5.4 PERIKANAN FISHERY

**Tabel** 5.4.1 **Jumlah Pelaku Usaha Perikanan Budidaya Menurut Kecamatan dan Sarana di Kabupaten Minahasa, 2021**  
*Number of Cultivated Fishery Business Actors by Subdistrict and Facilities in Minahasa Regency, 2021*

Kecamatan Subdistrict	Laut	Danau	Kolam	Minapadi
(1)	(2)	(3)	(4)	(5)
Langowan Timur	-	-	120	85
Langowan Barat	-	-	301	160
Langowan Selatan	-	-	93	86
Langowan Utara	-	-	133	133
Tompaso	-	-	17	37
Tompaso Barat	-	-	138	138
Kawangkoan	-	-	74	-
Kawangkoan Barat	-	-	66	264
Kawangkoan Utara	-	-	354	158
Sonder	-	-	585	418
Tonbariri	22	-	36	-
Tombariri Timur	-	-	377	78
Pineleng	-	-	58	2
Tombulu	-	-	340	-
Mandolang	-	-	51	-
Tondano Barat	-	23	19	-
Tondano Selatan	-	287	8	-
Remboken	-	376	37	-
Kakas	-	243	66	132
Kakas Barat	-	5	15	31
Lembean Timur	-	-	349	-
Eris	-	637	40	119
Kombi	-	-	272	-
Tondano Timur	-	23	16	39
Tondano Utara	-	-	32	-
<b>Minahasa</b>	<b>22</b>	<b>1 593</b>	<b>3 595</b>	<b>1 880</b>

Catatan/Note: ...

Sumber/Source: Dinas Perikanan dan Kelautan Kabupaten Minahasa/Department of Fisheries and Marine of Minahasa Regency

**Tabel**  
**Table** 5.4.2**Produksi Perikanan Budidaya Menurut Kecamatan dan Sarana di Kabupaten Minahasa (ton), 2021**  
*Production of Cultivated Fishery by Subdistrict and Facilities in Minahasa Regency (tons), 2021*

Kecamatan Subdistrict	Laut	Danau	Kolam	Minapadi
(1)	(2)	(3)	(4)	(5)
Langowan Timur	-	-	554,40	524,16
Langowan Barat	-	-	2 639,70	188,16
Langowan Selatan	-	-	409,50	323,00
Langowan Utara	-	-	1 587,60	58,24
Tompaso	-	-	119,70	156,80
Tompaso Barat	-	-	817,00	338,00
Kawangkoan	-	-	333,90	94,08
Kawangkoan Barat	-	-	327,60	1 194,00
Kawangkoan Utara	-	-	2 419,20	573,44
Sonder	-	-	3 477,60	2 020,48
Tonbariri	0,12	-	151,20	-
Tombariri Timur	-	-	2 406,60	327,00
Pineleng	-	-	378,00	-
Tombulu	-	-	2 142,00	-
Mandolang	-	-	321,30	-
Tondano Barat	-	205,80	283,50	-
Tondano Selatan	-	4 253,20	-	-
Remboken	-	5 831,00	-	-
Kakas	-	5 117,56	340,20	62,72
Kakas Barat	-	521,36	81,90	-
Lembean Timur	-	-	1 953,00	174,72
Eris	-	10 770,20	69,30	-
Kombi	-	-	1 291,50	300,16
Tondano Timur	-	1 070,16	-	-
Tondano Utara	-	-	-	-
<b>Minahasa</b>	<b>0,12</b>	<b>27 769,28</b>	<b>22 104,70</b>	<b>6 334,96</b>

Catatan/Note: ...

Sumber/Source: Dinas Perikanan dan Kelautan Kabupaten Minahasa/Department of Fisheries and Marine of Minahasa Regency

**Tabel** 5.4.3 **Produksi Perikanan Tangkap Menurut Kecamatan dan Sarana di Kabupaten Minahasa (ton), 2021**  
**Table** 5.4.3 **Fishery Production by Subdistrict and Facilities in Minahasa Regency (tons), 2021**

Kecamatan Subdistrict	Laut	Perairan Umum dan Danau
(1)	(2)	(3)
Langowan Timur	-	-
Langowan Barat	-	-
Langowan Selatan	693	-
Langowan Utara	-	-
Tompaso	-	-
Tompaso Barat	-	-
Kawangkoan	-	-
Kawangkoan Barat	-	-
Kawangkoan Utara	-	-
Sonder	-	-
Tonbariri	14 478	-
Tombariri Timur	-	-
Pineleng	-	-
Tombulu	-	-
Mandolang	4 336	-
Tondano Barat	-	220
Tondano Selatan	-	328
Remboken	-	889
Kakas	6 920	1 097
Kakas Barat	897	230
Lembean Timur	9 739	-
Eris	-	500
Kombi	6 048	-
Tondano Timur	-	315
Tondano Utara	-	-
<b>Minahasa</b>	<b>43 111</b>	<b>3 579</b>

Catatan/Note: ...

Sumber/Source: Dinas Perikanan dan Kelautan Kabupaten Minahasa/Department of Fisheries and Marine of Minahasa Regency

**Tabel**  
**Table 5.4.4****Jumlah Rumah Tangga Perikanan Budidaya dan Perikanan Tangkap Menurut Kecamatan di Kabupaten Minahasa, 2021**  
**Number of Aquaculture and Capture Fisheries Households by Subdistrict in Minahasa Regency, 2021**

Kecamatan <i>Subdistrict</i>	Rumah Tangga Perikanan Budidaya <i>Aquaculture Fisheries Households</i>	Rumah Tangga Perikanan Tangkap <i>Capture Fisheries Households</i>
(1)	(2)	(3)
Langowan Timur	205	-
Langowan Barat	461	-
Langowan Selatan	179	117
Langowan Utara	265	-
Tompaso	54	-
Tompaso Barat	276	-
Kawangkoan	74	-
Kawangkoan Barat	330	-
Kawangkoan Utara	512	-
Sonder	1 003	-
Tonbariri	36	1 527
Tombariri Timur	455	-
Pineleng	60	-
Tombulu	340	-
Mandolang	51	477
Tondano Barat	60	85
Tondano Selatan	310	192
Remboken	425	357
Kakas	441	751
Kakas Barat	51	219
Lembean Timur	349	1 047
Eris	796	406
Kombi	272	1 045
Tondano Timur	78	238
Tondano Utara	20	-
<b>Minahasa</b>	<b>7 103</b>	<b>6 461</b>

Catatan/Note: ...

Sumber/Source: Dinas Perikanan dan Kelautan Kabupaten Minahasa/Department of Fisheries and Marine of Minahasa Regency

# Industri, Pertambangan dan Energi

*Industry, Mining and Energy*


Bab  
Chapter

6

## DAYA TERPASANG DI MINAHASA

*Installed Electricity Power in Minahasa*

105.242.050 VA



## PELANGGAN LISTRIK DI MINAHASA

*Electricity Consumer in Minahasa*

97,20 ribu jiwa/  
thousand people





**PENJELASAN TEKNIS**

1. Pengumpulan data industri besar dan sedang dilakukan melalui Survei Industri Besar dan Sedang yang dilaksanakan setiap tahun secara lengkap (sensus) sejak tahun 1975. Survei Industri Besar dan Sedang mencakup semua perusahaan industri yang mempunyai tenaga kerja 20 orang atau lebih dengan menggunakan kuesioner II A.
2. Klasifikasi industri yang digunakan dalam survei ini berdasar kepada Klasifikasi Baku Lapangan Usaha Indonesia (KBLI). KBLI adalah klasifikasi lapangan usaha yang berdasar kepada *International Standard Industrial Classification of All Economic Activities* (ISIC) revisi 4 yang telah disesuaikan dengan kondisi Indonesia.
3. Industri manufaktur adalah suatu kegiatan ekonomi yang melakukan kegiatan mengubah suatu barang dasar secara mekanis, kimia, atau dengan tangan sehingga menjadi barang jadi/setengah jadi, dan atau barang yang kurang nilainya menjadi barang yang lebih tinggi nilainya, dan sifatnya lebih dekat kepada pemakai akhir. Termasuk dalam kegiatan ini adalah jasa industri dan pekerjaan perakitan.
4. Perusahaan atau usaha industri adalah suatu unit (kesatuan) usaha yang melakukan

**TECHNICAL NOTES**

1. *Data collection of large and medium scale manufacturing is conducted through The Large and Medium Manufacturing Establishment Survey that has been done annually for all industries (census) since 1975. Large and Medium Manufacturing Establishment Survey covers all manufactures/industries with 20 workers or more by questionnaire II A.*
2. *The industrial classification adopted in this survey refers to the Klasifikasi Baku Lapangan Usaha Indonesia (KBLI). KBLI is classification of economic activities based on the International Standard Industrial Classification of All Economic Activities (ISIC rev 4) that has been modified according to the local condition in Indonesia.*
3. *Manufacturing industry is defined as an economic activity processing basic goods mechanically, chemicals or manually into final or intermediate goods. It is also defined as processing of lower value goods into higher value goods as final or intermediate products. The activities also include services for manufacturing and assembling.*
4. *A manufacturing establishment is defined as a production unit engaged in economic activity, producing goods or services, located in a building or in a certain location, keeping a business record*

kegiatan ekonomi, bertujuan menghasilkan barang atau jasa, terletak pada suatu bangunan atau lokasi tertentu, dan mempunyai catatan administrasi tersendiri mengenai produksi dan struktur biaya serta ada seorang atau lebih yang bertanggung jawab atas usaha tersebut.

5. Industri manufaktur dikelompokkan ke dalam 4 golongan berdasarkan banyaknya pekerja, yaitu: industri besar (100 orang pekerja atau lebih), industri sedang/menengah (20–99 orang pekerja), industri kecil (5–19 orang pekerja), dan industri mikro (1–4 orang pekerja).
6. Pelanggan adalah individu atau kelompok, baik rumah tangga, perusahaan atau institusi non profit yang membeli air bersih dari perusahaan air bersih.
7. Air disalurkan adalah volume air bersih dari perusahaan air bersih

*concerning the production and cost structure, and having a person or more that are responsible to those activities.*

5. *Manufacturing industries are categorized into four groups, based on the number of employees: large scale manufacturing (100 employees or more), medium scale manufacturing (20–99 employees), small scale manufacturing (5–19 employees), and micro industry (1–4 employees).*
6. *Customers are individuals or groups, whether household, company or non-profit institutions that buy water supply from water supply establishment.*
7. *Distributed water is the volume of water supply from water supply establishment.*



**ULASAN****Energi**

Jumlah pelanggan listrik PLN di Kabupaten Minahasa tercatat pada dua rayon, yaitu Rayon Tondano dan Rayon Kawangkoan. Pada tahun 2021, jumlah pelanggan listrik tercatat sebanyak 97.198 rumah tangga. Jumlah daya terpasang di Kabupaten Minahasa tahun 2021 sebesar 105.242.050 VA, meningkat dibandingkan tahun 2020 yaitu sebesar 69.845.550 VA.

**Industri**

Klasifikasi industri di Kabupaten Minahasa dibedakan menjadi lima, yaitu industri pangan, sandang, kimia dan bahan bangunan, logam dan elektronika, serta industri kerajinan. Jumlah usaha terbanyak ada pada industri kimia dan bahan bangunan yaitu sebanyak 376 usaha, sedangkan jumlah usaha terkecil ada pada industri kerajinan dengan jumlah usaha sebanyak 24.

Jumlah tenaga kerja terbesar terdapat pada industri pangan dengan jumlah tenaga kerja sebanyak 1073 dan tenaga kerja terkecil pada industri kerajinan berjumlah 118 orang.

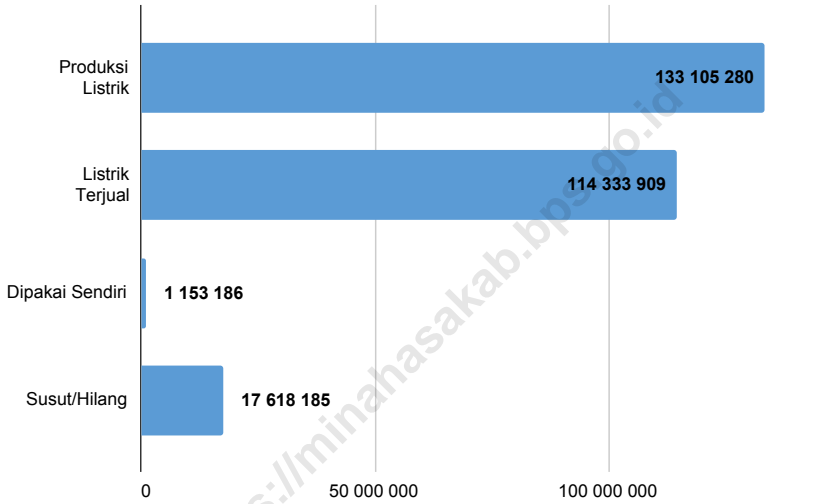
**DESCRIPTION****Energy**

*PLN electricity customers in Minahasa Regency are listed on two rayons, Rayon Tondano and Rayon Kawangkoan. In 2021, the number of electricity customers as many as 74.183 households. The amount of installed power in Minahasa Regency in 2021 amounted to 69.845.550 kWh, an increase compared to 2020 amounting to 65.755.700 kWh.*

**Industry**

*Classification of industry in Minahasa Regency is divided into five type, namely industrial food, clothing, chemicals and building materials, metals and electronics, and craft industry. The largest amount of establishment is chemicals and building materials industry as many as 369 establishments, while the smallest amount of establishment is craft industry with the amount as many as 24 units.*

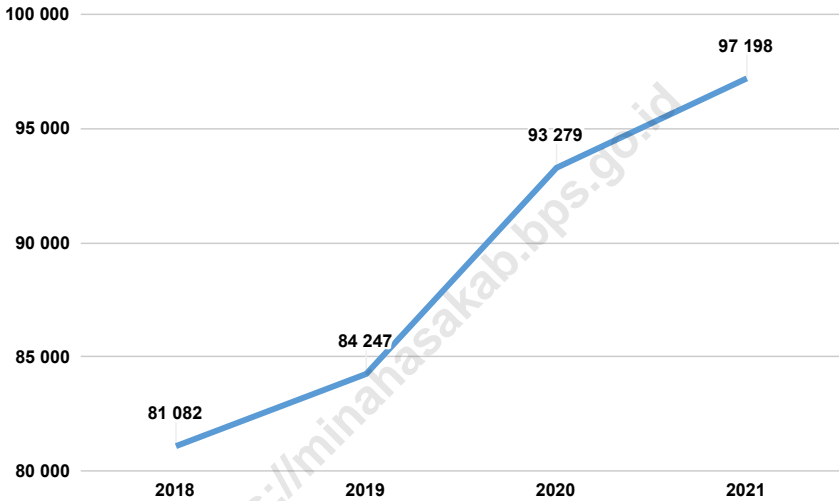
*The largest amount of workers is in chemical industry with the amount as many as 1.833 workers and the smallest workforce is in the craft industry totaled 118 people.*

**Gambar**  
**Figures** 6.1**Produksi Listrik, Terjual, Dipakai Sendiri, dan Susut/Hilang, 2021**  
**Electricity Production, Sold, Own Use, and Loss, 2021**

Sumber/Source : PLN Manado

**Gambar**  
**Figures** 6.2

**Jumlah Pelanggan Listrik PLN di Kabupaten Minahasa,  
2018-2021**  
**NUmber of Electricity Consumers in Minahasa Regency,  
2018-2021**



Sumber/Source : PLN Manado

## 6.1 ENERGI ENERGY

**Tabel**  
**Table** 6.1.1

**Daya Terpasang, Produksi, dan Distribusi Listrik PT. PLN (Persero) pada Cabang/Ranting PLN Menurut Kecamatan di Kabupaten Minahasa, 2021**  
**Installed Electricity Power, Production, and Distribution of PT. PLN (Persero) at PLN Branch by Subdistrict in Minahasa Regency, 2021**

Kecamatan Subdistrict	Daya Terpasang Installed Electricity Power (VA)	Produksi Listrik Electricity Production (KWh)	Listrik Terjual Electricity Sold (KWh)	Dipakai Sendiri Own Used (KWh)	Susut/ Hilang Shrinkage/ Lost (KWh)
(1)	(2)	(3)	(4)	(5)	(6)
Langowan Timur	...	...	...	...	...
Langowan Barat	...	...	...	...	...
Langowan Selatan	...	...	...	...	...
Langowan Utara	...	...	...	...	...
Tompaso	...	...	...	...	...
Tompaso Barat	...	...	...	...	...
Kawangkoan	...	...	...	...	...
Kawangkoan Barat	...	...	...	...	...
Kawangkoan Utara	...	...	...	...	...
Sonder	...	...	...	...	...
Tombariri	...	...	...	...	...
Tombariri Timur	...	...	...	...	...
Pineleng	...	...	...	...	...
Tombulu	...	...	...	...	...
Mandolang	...	...	...	...	...
Tondano Barat	...	...	...	...	...
Tondano Selatan	...	...	...	...	...
Remboken	...	...	...	...	...
Kakas	...	...	...	...	...
Kakas Barat	...	...	...	...	...
Lembean Timur	...	...	...	...	...
Eris	...	...	...	...	...
Kombi	...	...	...	...	...
Tondano Timur	...	...	...	...	...
Tondano Utara	...	...	...	...	...
<b>Minahasa</b>	<b>105 242 050</b>	<b>133 105 280</b>	<b>114 333 909</b>	<b>1 153 186</b>	<b>17 618 185</b>

Catatan/Note: ...

Sumber/Source: PLN Manado

**Tabel**  
**Table 6.1.2****Jumlah Pelanggan Listrik Menurut Kecamatan di  
Kabupaten Minahasa, 2018–2021**  
**Number of Electricity Customers by Subdistrict in Minahasa  
Regency, 2018–2021**

Kecamatan Subdistrict	2018	2019	2020	2021
(1)	(2)	(3)	(4)	(5)
Langowan Timur	...	...	...	...
Langowan Barat	...	...	...	...
Langowan Selatan	...	...	...	...
Langowan Utara	...	...	...	...
Tompaso	...	...	...	...
Tompaso Barat	...	...	...	...
Kawangkoan	...	...	...	...
Kawangkoan Barat	...	...	...	...
Kawangkoan Utara	...	...	...	...
Sonder	...	...	...	...
Tombariri	...	...	...	...
Tombariri Timur	...	...	...	...
Pineleng	...	...	...	...
Tombulu	...	...	...	...
Mandolang	...	...	...	...
Tondano Barat	...	...	...	...
Tondano Selatan	...	...	...	...
Remboken	...	...	...	...
Kakas	...	...	...	...
Kakas Barat	...	...	...	...
Lembean Timur	...	...	...	...
Eris	...	...	...	...
Kombi	...	...	...	...
Tondano Timur	...	...	...	...
Tondano Utara	...	...	...	...
<b>Minahasa</b>	<b>81 082</b>	<b>84 247</b>	<b>93 279</b>	<b>97 198</b>

Catatan/Note: ...

Sumber/Source: PLN Manado

**Tabel**  
**Table 6.1.3****Jumlah Pelanggan dan Air yang Disalurkan Menurut Kecamatan di Kabupaten Minahasa, 2021**  
**Number of Customers and Distributed Water by Subdistrict in Minahasa Regency, 2021**

Kecamatan Subdistrict	Pelanggan Number of Customers	Air Disalurkan Distributed Water (m <sup>3</sup> )	Nilai Value (Rp)
(1)	(2)	(3)	(4)
Langowan Timur	766	8 738	44 976 500
Langowan Barat	...	...	...
Langowan Selatan	...	...	...
Langowan Utara	...	...	...
Tompaso	...	...	...
Tompaso Barat	...	...	...
Kawangkoan	418	4 514	23 234 600
Kawangkoan Barat	...	...	...
Kawangkoan Utara	...	...	...
Sonder	399	4 573	23 556 600
Tombariri	530	6 183	33 840 200
Tombariri Timur	...	...	...
Pineleng	214	2 678	15 333 200
Tombulu	...	...	...
Mandolang	225	2 428	12 945 000
Tondano Barat	1 873	24 040	126 584 400
Tondano Selatan	891	9 030	52 363 900
Remboken	524	6 896	34 719 400
Kakas	569	7 221	36 223 900
Kakas Barat	...	...	...
Lembean Timur	...	...	...
Eris	148	1 480	7 418 000
Kombi	...	-	-
Tondano Timur	943	10 504	54 485 000
Tondano Utara	414	5 482	27 968 400
<b>Minahasa</b>	<b>7 941</b>	<b>93 767</b>	<b>493 649 100</b>

Catatan/Note: ...

Sumber/Source: PDAM Minahasa/Local Water Company of Minahasa

## 6.2 INDUSTRI

### INDUSTRY

**Tabel 6.2.1** Jumlah Perusahaan, Tenaga Kerja, dan Nilai Produksi Menurut Jenis Industri Pangan di Kabupaten Minahasa, 2021  
*Number of Establishment, Employees, and Production Value by Kind of Food Industry in Minahasa Regency, 2021*

Komoditi <i>Commodities</i>	Unit Usaha <i>Establishment</i>	Tenaga Kerja <i>Employees</i>	Nilai Produksi <i>Production Value</i> (Rp 000)
(1)	(2)	(3)	(4)
Ikan asap, beku	4	96	3 234 000
Tempe tahu	20	63	9 833 000
Minyak kelapa	1	100	14 450 000
Penggilingan beras	31	94	25 329 700
Penggilingan jagung	8	20	1 372 000
Makanan ternak	5	28	2 887 000
Roti/kue kering	49	198	59 477 000
Nata de Coco	1	8	360 000
Pengolahan kopi dan teh	3	15	912 000
Mie basah	8	31	1 914 000
Bumbu masak	8	40	2 457 500
Kacang sangrai	15	96	24 103 760
Kue basah	13	41	12 644 400
Kerupuk/keripik	8	38	2 860 000
Minuman beralkohol	5	82	1 116 000
Air mineral	45	121	38 448 425
Abon ikan	1	2	45 000

Catatan/Note: ...

Sumber/Source: Dinas Perdagangan Kabupaten Minahasa/Minahasa Regency Trading Service

**Tabel**  
**Table** 6.2.2

**Jumlah Perusahaan, Tenaga Kerja, dan Nilai Produksi Menurut Jenis Industri Sandang di Kabupaten Minahasa, 2021**  
**Number of Establishment, Employees, and Production Value by Kind of Clothing Industry in Minahasa Regency, 2021**

Komoditi Commodities	Unit Usaha Establishment	Tenaga Kerja Employees	Nilai Produksi Production Value (Rp 000)
(1)	(2)	(3)	(4)
Penjahitan pakaian	40	133	5 916 600
Kain sulaman/bordir	1	3	54 000
Kulit	3	14	630 000
Kain tenun	1	10	848 000
Jok mobil	3	8	252 000

Catatan/Note: ...

Sumber/Source: Dinas Perdagangan Kabupaten Minahasa/Minahasa Regency Trading Service



**Tabel**  
**Table 6.2.3****Jumlah Perusahaan, Tenaga Kerja, dan Nilai Produksi Menurut Jenis Industri Kimia dan Bahan Bangunan di Kabupaten Minahasa, 2021**  
**Number of Establishment, Employees, and Production Value by Kind of Chemicals and Building Materials Industry in Minahasa Regency, 2021**

Komoditi Commodities	Unit Usaha Establishment	Tenaga Kerja Employees	Nilai Produksi Production Value (Rp 000)
(1)	(2)	(3)	(4)
Busa spon	1	4	108 000
Rumah panggung, kusen	52	169	15 337 000
Perabot rumah tangga	211	1 129	48 668 000
Fotokopi/percetakan	13	37	1 791 000
Penggilingan batu	4	29	30 375 000
Minyak atsiri	10	62	5 970 000
Keramik/gerabah	17	107	850 000
Batu bata	47	211	5 412 400
Paving stone	6	46	18 650 000
Genteng, semen, ijuk	7	30	706 000
Arang tempurung	3	8	1 601 000
Pupuk organik	4	15	1 370 000
Industri Hand Sanitizer & Etnaol	1	3	60 000 000

Catatan/Note: ...

Sumber/Source: Dinas Perdagangan Kabupaten Minahasa/Minahasa Regency Trading Service

**Tabel**  
**Table 6.2.4**

**Jumlah Perusahaan, Tenaga Kerja, dan Nilai Produksi Menurut Jenis Industri Logam dan Elektronika di Kabupaten Minahasa, 2021**  
***Number of Establishment, Employees, and Production Value by Kind of Metals and Electronics Industry in Minahasa Regency, 2021***

<b>Komoditi Commodities</b>	<b>Unit Usaha Establishment</b>	<b>Tenaga Kerja Employees</b>	<b>Nilai Produksi Production Value (Rp 000)</b>
(1)	(2)	(3)	(4)
Alsintan	6	53	1 662 000
Pagar besi/jasa pengelasan	15	46	2 205 000
Parang/pisau	31	93	556 000
Reparasi kendaraan bermotor	87	308	12 011 000
Bendi/gerobak	6	33	1 872 000
Reparasi elektronik	5	9	216 000
Perbaikan kapal/perahu	3	76	89 659 000

Catatan/Note: ...

Sumber/Source: Dinas Perdagangan Kabupaten Minahasa/Minahasa Regency Trading Service

**Tabel**  
**Table** 6.2.5**Jumlah Perusahaan, Tenaga Kerja, dan Nilai Produksi Menurut Jenis Industri Kerajinan di Kabupaten Minahasa, 2021**  
**Number of Establishment, Employees, and Production Value by Kind of Crafts Industry in Minahasa Regency, 2021**

Komoditi Commodities	Unit Usaha Establishment	Tenaga Kerja Employees	Nilai Produksi Production Value (Rp 000)
(1)	(2)	(3)	(4)
Bordir	5	22	361 000
Laundry	1	7	360 000
Barang kerajinan/souvenir	8	33	782 000
Barang anyaman bukan rotan	6	38	870 000
000	1	3	43 000
Sablon	2	13	48 000
Barang dari semen	1	2	60 000

Catatan/Note: ...

Sumber/Source: Dinas Perdagangan Kabupaten Minahasa/Minahasa Regency Trading Service

**Tabel**  
**Table** 6.2.6**Realisasi Izin dan Rekomendasi menurut Jenis di  
Kabupaten Minahasa, 2021**  
*Realization of Permits and Recommendation by Type in  
Minahasa Regency, 2021*

<b>Jenis Izin dan Rekomendasi</b> <i>Type of Permits and Recommendations</i>	<b>Jumlah</b> <i>Total</i>
(1)	(2)
Surat Izin usaha Perdagangan (SIUP)	143
Tanda Daftar Perusahaan (TDP)	148
Tanda Daftar Gudang (TDG)	-
Tanda Daftar Industri (TDI)	17
Izin Usaha Industri (IUI)	-
Surat Izin Usaha Perdagangan Minuman Beralkohol (SIUP-MB)	1
Izin Usaha Toko Modern (IUTM)	25
Surat Keterangan Penjualan Langsung Gol. A (SKPL-A)	-
Izin Tempat Penjualan Minuman Beralkohol (ITP-MB)	-
Surat Izin Menampung dan Mengirim Cap Tikus (SIM-CT)	67
Izin Reklame	11
Izin Gangguan	-
Izin Pangkalan LPG	2
Izin Mendirikan Bangunan (IMB)	593
Izin Usaha Jasa Konstruksi (IUJK)	43
Tanda Daftar Usaha Pariwisata (TDUP)	9
Izin Kesehatan	527
Izin BBM	-
Izin Trayek	122
Izin Menyambung TV Kabel	-
Izin Usaha Peternakan (IUP)	5
Izin Prinsip/Persetujuan	7
Izin Prinsip Penanaman Modal	-
Rekomendasi Siaran Radio	-
Rekomendasi Kesehatan	-
Fiskal	350
Rekomendasi WIUP	-
<b>Jumlah</b>	<b>2 070</b>

Catatan/Note: ...

Sumber/Source: Dinas Penanaman Modal dan Pelayanan Terpadu Satu Pintu/Department of Investment and One Stop Integrated Services

# Pariwisata

*Tourism*

Bab  
Chapter

7

## Jumlah Tempat Wisata di Minahasa 2021



Wisata Alam 63  
Wisata Budaya 40  
Wisata Buatan 39



Jumlah  
Wisatawan  
Mancanegara/  
Domestik  
di Minahasa 2021  
345 745

Rumah makan  
/restoran 2021

92

Jumlah  
Akomodasi Hotel  
di Minahasa  
2021

15





**PENJELASAN TEKNIS**

1. Wisatawan mancanegara (wisman) ialah setiap pengunjung yang mengunjungi suatu negara di luar tempat tinggalnya, didorong oleh satu atau beberapa keperluan tanpa bermaksud memperoleh penghasilan di tempat yang dikunjungi dan lamanya kunjungan tersebut tidak lebih dari satu tahun (12 bulan). Definisi ini mencakup 2 (dua) kategori wisatawan mancanegara, yaitu :
  - a. Wisatawan (turis) ialah setiap pengunjung seperti definisi di atas yang tinggal paling sedikit 24 jam, akan tetapi tidak lebih dari 1 (satu) tahun di tempat yang dikunjungi, dengan maksud antara lain: berlibur, rekreasi, olah raga, bisnis, menghadiri pertemuan, studi, dan kunjungan dengan alasan kesehatan.
  - b. Excursionist ialah setiap pengunjung seperti definisi di atas yang tinggal kurang dari 24 jam di tempat yang dikunjungi (termasuk "Cruise passengers"). Cruise Passengers ialah setiap pengunjung yang tiba di suatu negara di mana mereka tidak menginap di akomodasi yang tersedia di negara tersebut, misalnya dengan kapal laut.
2. Rata-rata lama tinggal adalah rata-rata waktu tinggal wisatawan mancanegara di Indonesia untuk satu kali kunjungan.

**TECHNICAL NOTES**

1. An International Visitor is any person visiting a country other than his usual place of residence for any reason other than for earning income in the country visited, and the length of stay is no more than one year (12 months). This definition covers two categories of foreign visitors, namely :
  - a. "Tourist" is any visitor staying for at least 24 hours, but no more than one year, in the country visited, with the intention of visiting, and for any of these purposes: Pleasure, recreation and sports, Business, visiting friends and relatives, missions, attending meetings, conferences, visit for health reasons and study.
  - b. "Excursionist" is any visitor staying less than 24 hours in the country visited including, "Cruise Passengers", i.e. visitors arriving in a country without staying in any accommodation available in the visited country.
2. Average length of stay is the average stay duration of foreign visitor in Indonesia for one trip.
3. The business of providing accommodation is a business that provides specialty services that can be equipped with other tourism services. It includes hotel, villa, cottage, camping, caravan stop, and other accommodation that are used for tourism

3. Usaha penyediaan akomodasi adalah usaha yang menyediakan pelayanan penginapan yang dapat dilengkapi dengan pelayanan pariwisata lainnya. Usaha penyediaan akomodasi dapat berupa hotel, vila, pondok wisata, bumi perkemahan, persinggahan karavan, dan akomodasi lainnya yang digunakan untuk tujuan pariwisata.
  4. Hotel adalah penyediaan akomodasi secara harian berupa kamar-kamar di dalam satu bangunan yang dapat dilengkapi dengan jasa pelayanan makan dan minum, kegiatan hiburan dan atau fasilitas lainnya. Hotel terdiri dari hotel berbintang dan hotel non- bintang.
  5. Tingkat penghunian kamar hotel adalah persentase banyaknya malam kamar yang dihuni terhadap banyaknya malam kamar yang tersedia.
  6. Rata-rata lamanya tamu menginap adalah banyaknya malam tempat tidur yang terpakai (malam tamu) dengan banyaknya tamu yang menginap di hotel atau akomodasi lainnya.
- purposes.
  4. Hotel is a daily supply of accommodation rooms within a building which can be equipped with eating and drinking services, entertainment activities and/ or other facilities. Hotel consists of a classified hotel and a non-classified hotel.
  5. Room occupancy rate is the number of room-nights occupied divided by the number of room-nights available, multiplied by 100 percent.
  6. Average length of stay is the number of bed-nights used (guest night) divided by the number of guests coming to spend the night at the accommodation.



**ULASAN**

Jumlah wisatawan pada tahun 2021 sebanyak 345.745 orang terdiri dari 332.407 wisatawan domestik dan 13.338 wisatawan mancanegara. Jumlah ini mengalami penurunan apabila dibandingkan dengan tahun 2020 dengan jumlah wisatawan sebanyak 241.718 orang.

Menurut data Dinas Pariwisata dan Kebudayaan tahun 2021, hotel yang terdapat di Kabupaten Minahasa berjumlah 15. Jumlah hotel terbanyak terdapat di Kecamatan Mandolang, dengan jumlah 5 hotel.

Jumlah rumah makan di Kabupaten Minahasa pada tahun 2021 sebanyak 92. Jumlah rumah makan terbanyak terdapat pada Kecamatan Tondano Barat dengan jumlah 28 unit.

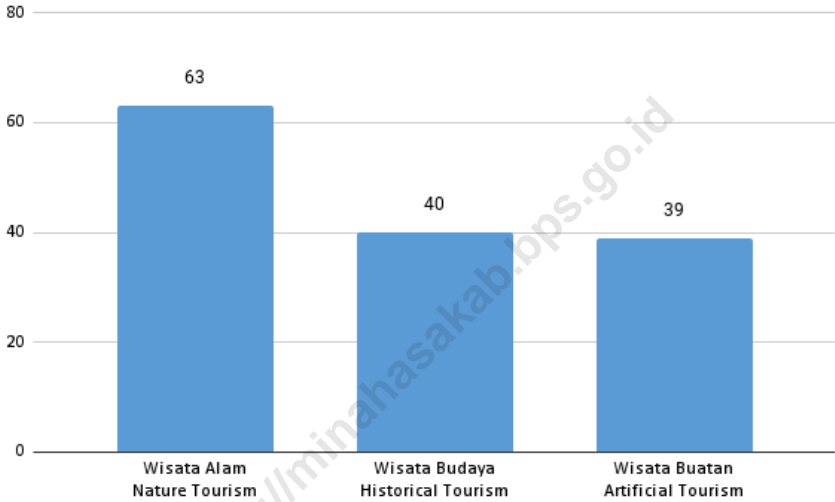
**DESCRIPTION**

*The number of tourists in 2021 as many as 345.745 people consist of 332.407 domestic tourists and 13.338 foreign tourists. This was a decrease compared with 2020 the number of tourist as many as 241.718 people.*

*According to data from Department of Tourism and Culture in 2021, the hotels located in Minahasa Regency amounting to 15. The highest number of hotle is located in Mandolang with the number of hotels as many as 5.*

*The number of restaurants in Minahasa Regency in 2021 as many as 92. The highest number of restaurants is located in Tondano Barat Subdistrict with the number of 28 units.*

**Gambar 7.1** Jumlah Tempat Wisata Menurut Jenis, 2021  
**Figures 7.1** Number of Tourism Object by Type, 2021



Sumber/Source : Dinas Kebudayaan dan Pariwisata/Culture and Tourism Service

**Gambar 7.2** Jumlah Wisatawan di Kabupaten Minahasa, 2017-2021  
**Figures** Number of Tourist in Minahasa Regency, 2017-2021



Sumber/Source : Dinas Kebudayaan dan Pariwisata/Culture and Tourism Service

**Tabel**  
**Table** 7.1

**Jumlah Rumah Makan/Restoran Menurut Kecamatan  
Kabupaten Minahasa, 2018–2021**  
*Number of Restaurants by Subdistrict Minahasa Regency,  
2018–2021*

Kecamatan Subdistrict	2018	2019	2020	2021
(1)	(2)	(3)	(4)	(5)
Langowan Timur	5	5	5	7
Langowan Barat	1	2	2	1
Langowan Selatan	1	1	1	-
Langowan Utara	1	1	1	2
Tompaso	1	1	1	2
Tompaso Barat	2	2	2	-
Kawangkoan	15	17	17	2
Kawangkoan Barat	3	3	3	-
Kawangkoan Utara	6	9	9	13
Sonder	3	4	4	5
Tombariri	-	2	2	1
Tombariri Timur	-	-	-	-
Pineleng	1	3	3	2
Tombulu	-	-	-	1
Mandolang	4	11	11	4
Tondano Barat	28	28	28	28
Tondano Selatan	9	11	11	13
Remboken	1	1	1	1
Kakas	1	1	1	1
Kakas Barat	1	1	1	-
Lembean Timur	-	-	-	-
Eris	-	1	1	-
Kombi	-	-	-	2
Tondano Timur	5	6	6	6
Tondano Utara	2	2	2	1
<b>Minahasa</b>	<b>90</b>	<b>112</b>	<b>112</b>	<b>92</b>

Catatan/Note: ...

Sumber/Source: Dinas Kebudayaan dan Pariwisata/Culture and Tourism Service

**Tabel**  
**Table** 7.2**Jumlah Akomodasi Hotel dan Penginapan Lainnya  
Menurut Kecamatan Kabupaten Minahasa, 2020–2021**  
**Number of Hotels by Subdistrict in Minahasa Regency,  
2020–2021**

Kecamatan Subdistrict	Hotel Hotels		Kamar Rooms		Tempat Tidur Beds	
	2020	2021	2020	2021	2020	2021
(1)	(2)	(3)	(4)	(5)	(6)	(7)
Langowan Timur	-	-	-	-	-	-
Langowan Barat	-	-	-	-	-	-
Langowan Selatan	-	-	-	-	-	-
Langowan Utara	-	-	-	-	-	-
Tompaso	-	-	-	-	-	-
Tompaso Barat	1	-	5	-	5	-
Kawangkoan	1	-	6	-	6	-
Kawangkoan Barat	1	-	6	-	6	-
Kawangkoan Utara	1	-	-	-	-	-
Sonder	1	-	8	-	12	-
Tombariri	8	5	111	-	151	-
Tombariri Timur	-	-	-	-	-	-
Pineleng	2	-	10	-	20	-
Tombulu	-	-	-	-	-	-
Mandolang	8	5	343	-	640	-
Tondano Barat	3	1	31	-	42	-
Tondano Selatan	8	3	180	-	234	-
Remboken	1	1	10	-	14	-
Kakas	-	-	-	-	-	-
Kakas Barat	-	-	-	-	-	-
Lembean Timur	-	-	-	-	-	-
Eris	-	-	-	-	-	-
Kombi	-	-	-	-	-	-
Tondano Timur	-	-	-	-	-	-
Tondano Utara	-	-	17	-	19	-
<b>Minahasa</b>	<b>37</b>	<b>15</b>	<b>727</b>	<b>-</b>	<b>1 149</b>	<b>-</b>

Catatan/Note: ...

Sumber/Source: Dinas Kebudayaan dan Pariwisata/Culture and Tourism Service

**Tabel**  
**Table** 7.3

**Jumlah Tempat Wisata Menurut Kecamatan dan Jenis  
Wisata di Kabupaten Minahasa, 2021**  
*Number of Tourism Places by Subdistrict and Type of  
Tourism in Minahasa Regency, 2021*

Kecamatan Subdistrict	Wisata Alam Nature Tourism	Wisata Budaya Historical Tourism	Wisata Buatan Artificial Tourism
(1)	(2)	(3)	(4)
Langowan Timur	-	2	-
Langowan Barat	1	-	-
Langowan Selatan	1	2	-
Langowan Utara	5	-	3
Tompaso	2	3	2
Tompaso Barat	-	-	-
Kawangkoan	3	9	1
Kawangkoan Barat	-	-	-
Kawangkoan Utara	-	1	-
Sonder	5	1	1
Tombariri	4	1	7
Tombariri Timur	-	-	-
Pineleng	1	4	1
Tombulu	4	1	1
Mandolang	3	-	14
Tondano Barat	4	4	2
Tondano Selatan	1	3	1
Remboken	-	-	2
Kakas	5	2	1
Kakas Barat	1	-	-
Lembean Timur	4	1	-
Eris	5	1	1
Kombi	11	-	1
Tondano Timur	1	2	-
Tondano Utara	2	3	1
<b>Minahasa</b>	<b>63</b>	<b>40</b>	<b>39</b>

Catatan/Note: ...

Sumber/Source: Dinas Kebudayaan dan Pariwisata/Culture and Tourism Service

**Tabel**  
**Table** 7.4

**Jumlah Wisatawan Mancanegara dan Domestik di  
Kabupaten Minahasa, 2012-2021**  
*Number of International and Domestic Visitors in Minahasa  
Regency, 2012-2021*

Tahun Year	Mancanegara International	Domestik Domestic	Jumlah Total
(1)	(2)	(3)	(4)
2012	5 597	390 610	396 207
2013	6 299	449 202	455 501
2014	7 461	475 781	483 242
2015	18 182	654 156	672 338
2016	32 125	808 000	840 125
2017	74 758	1 001 000	1 075 758
2018	85 100	1 101 000	1 186 100
2019	154 400	1 760 000	1 914 400
2020	3 992	237 726	241 718
2021	13 338	332 407	345 745

Catatan/Note: ...

Sumber/Source: Dinas Kebudayaan dan Pariwisata/Culture and Tourism Service





# Transportasi dan Komunikasi

*Transportation and Communication*

Bab  
Chapter

8

## JUMLAH KENDARAAN BERMOTOR TAHUN 2021

Number of Motor Vehicles, 2021

Sepeda Motor

77.526



Mobil Penumpang

16.523



Truk

1.123



Mobil Barang

6.390





**PENJELASAN TEKNIS**

1. Kendaraan bermotor adalah setiap kendaraan yang digerakkan oleh peralatan teknik yang ada pada kendaraan tersebut, biasanya digunakan untuk angkutan orang atau barang di atas jalan raya selain kendaraan yang berjalan di atas rel. Kendaraan bermotor yang dicatat adalah semua jenis kendaraan kecuali kendaraan bermotor TNI/Polri dan Korps Diplomatik.
2. Mobil penumpang adalah setiap kendaraan bermotor yang dilengkapi dengan tempat duduk untuk sebanyak-banyaknya delapan orang, tidak termasuk tempat duduk untuk pengemudi, baik dilengkapi atau tidak dilengkapi bagasi.
3. Mobil bus adalah setiap kendaraan bermotor yang dilengkapi dengan tempat duduk untuk lebih dari delapan orang, tidak termasuk tempat duduk untuk pengemudi, baik dilengkapi atau tidak dilengkapi bagasi.
4. Mobil truk adalah setiap kendaraan bermotor yang digunakan untuk angkutan barang, selain mobil penumpang, mobil bis
5. Kantor Pos adalah tempat pemberi pelayanan komunikasi tertulis dan atau surat elektronik, layanan paket, layanan logistik, layanan transaksi keuangan, dan layanan keagenan pos untuk kepentingan umum. Rumah pos

**TECHNICAL NOTES**

1. *Motor vehicles are any kind of vehicles motorized by machine in those vehicles. Usually used for carrying peoples and goods on roads except those vehicles moved along railway line. The data cover all kinds of motor vehicles except those belong to Indonesia Army Force, Indonesian State Police and corps diplomatic.*
2. *Passenger cars are any motor vehicles with no more than eight seats, excluding seat for driver, it can be with or without hoot.*
3. *Buses are passengers cars which have seats for more than eight passengers, not included the driver. It can be with or without the boot.*
4. *Trucks are motor vehicles to carry goods other than passenger cars, buses, and motorcycles. Ship call is a ship arriving at a port either for mooring or berthing.*
5. *Post Office is a service provider facility of written communication and or electronic mail, parcel service, logistics services, financial transaction services, and postal services to the public. Postal house has the same function as the post office and subsidiary of post office, the difference is that postal house is usually located in remote areas.*
6. *Data on the length of state and provincial roads were taken the National Road Hall, provincial roads were taken from public Work Office and Regency/Municipality*

berfungsi sama seperti kantor pos dan kantor pos pembantu, bedanya rumah pos biasanya terletak di daerah terpencil.

6. Data panjang jalan negara bersumber dari balai pelaksana jalan nasional, jalan provinsi bersumber dari dinas pekerjaan umum provinsi dan data jalan kabupaten/kota bersumber dari Dinas Pekerjaan Umum Kabupaten/Kota, diolah dari daftar PJ-II/5.

*roads were taken from Regency/  
Municipality Public Works Offices,  
based on PJ-II/5*

<https://minahasakab.bps.go.id>

## ULASAN

Jalan merupakan prasarana transportasi darat yang penting untuk memperlancar kegiatan perekonomian di suatu wilayah. Panjang ruas jalan negara di Kabupaten Minahasa pada tahun 2021 mencapai 681.15 km.

Banyaknya kendaraan bermotor yang terdaftar pada Samsat Kabupaten Minahasa pada tahun 2021 tercatat 10.919 unit. Kendaraan bermotor terbanyak adalah jenis sepeda motor sejumlah 77.526 unit dan kemudian jenis kendaraan mobil penumpang sejumlah 16.523 unit.

Jumlah Perusahaan yang menggunakan menara telekomunikasi menurut kecamatan di Kabupaten Minahasa pada Tahun 2021 adalah sebanyak 103 perusahaan, perusahaan paling banyak terletak di kecamatan Tombariri dan Pineleng dengan jumlah perusahaan masing-masing sebanyak 16 perusahaan.

## DESCRIPTION

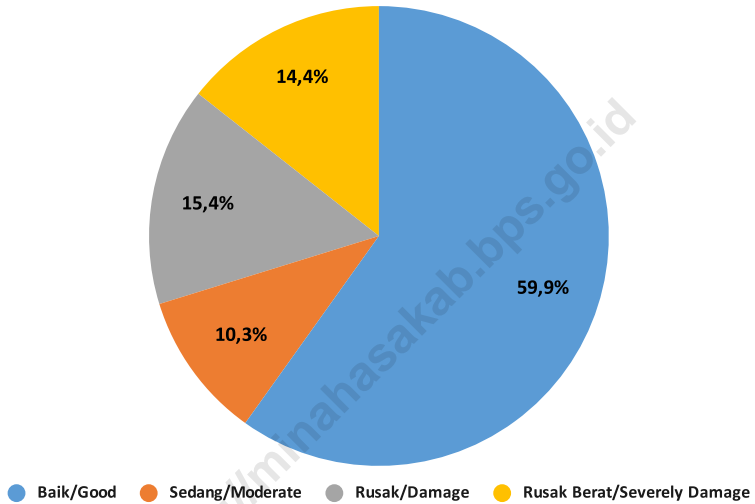
*Road is an important land transport infrastructure to support the economic development of a region. The total of state road length in Minahasa Regency at 2020 was reached 1,663.93 km.*

*Number of vehicles registered at Regional Police Office Minahasa Regency were recorded at 10.919 units. The most vehicles in Minahasa Regency are motorcycles reached 77.526 units and then passenger cars vehicles reached 16.523units.*

*The number of companies using telecommunication towers by sub-district in Minahasa Regency in 2021 is 103 companies, the most companies are located in Tombariri and Pineleng sub-districts with 16 companies each.*

**Gambar** 8.1  
**Figures**

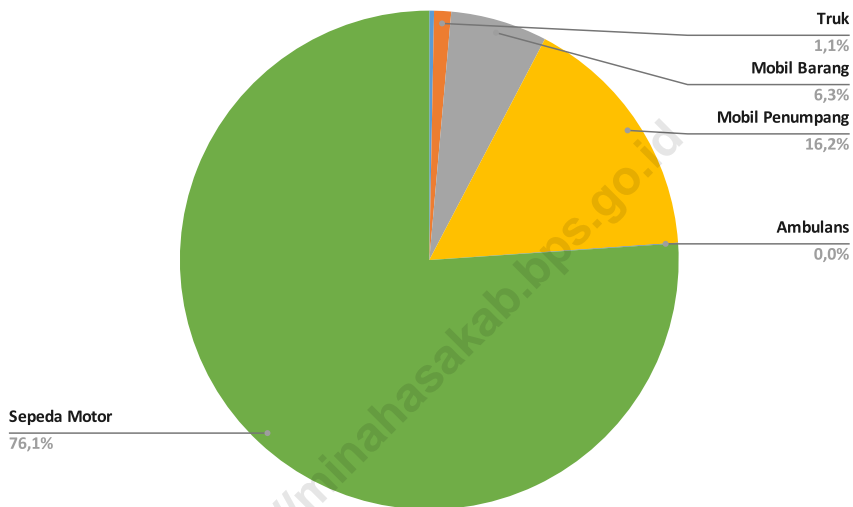
**Persentase Panjang Jalan Menurut Kondisi di Kabupaten  
Minahasa, 2021**  
*Percentage of Length of Road by Condition in Minahasa  
Regency, 2021*



Sumber/Source : Dinas PU Kabupaten Minahasa

**Gambar** 8.2  
**Figures**

**Persentase Kendaraan Menurut Jenis di Kabupaten  
Minahasa, 2021**  
**Percentage of Vehicles by Type in Minahasa Regency, 2021**



Sumber/Source : Samsat

## 8.1 TRANSPORTASI TRANSPORTATION

**Tabel 8.1.1** Panjang Jalan<sup>1</sup> Menurut Tingkat Kewenangan Pemerintahan di Kabupaten Minahasa (km), 2019–2021  
**Table 8.1.1** Length of Roads<sup>1</sup> by Level of Government Authority in Minahasa Regency (km), 2019–2021

Tingkat Kewenangan Pemerintahan Level of Government Authority	2019	2020	2021
(1)	(2)	(3)	(4)
Negara <sup>2</sup> /State <sup>2</sup>	178,00	178,00	178,00
Provinsi/Province	208,40	208,40	208,40
Kabupaten/Kota Regency/Municipality	681,15	681,15	681,15
<b>Jumlah/Total</b>	<b>1 067,55</b>	<b>1 067,55</b>	<b>1 067,55</b>

Catatan/Note: <sup>1</sup> Data tidak termasuk panjang jalan tol/Excluding toll road

<sup>2</sup> Berdasarkan Keputusan Menteri Pekerjaan Umum dan Perumahan Rakyat No. 248/KPTS/M/2016/Based on Public Work and Public Housing Ministerial No. 248/KPTS/M/2016

Sumber/Source: Dinas PU Kabupaten Minahasa, Kementerian PUPR Provinsi Sulawesi Utara



**Tabel 8.1.2** Panjang Jalan Menurut Jenis Permukaan Jalan di Kabupaten Minahasa (km), 2019–2021  
**Table 8.1.2** Length of Roads by Type of Road Surface Minahasa Regency (km), 2019-2021

Jenis Permukaan Jalan Type of Road Surface	2019	2020	2021
(1)	(2)	(3)	(4)
Aspal/Paved	590,70	590,70	579,057
Kerikil/Gravel	23,10	23,10	45,238
Tanah/Soil	67,35	67,35	55,655
Lainnya/Others	-	-	1,20
<b>Jumlah/Total</b>	<b>681,15</b>	<b>681,15</b>	<b>681,15</b>

Catatan/Note: ...

Sumber/Source: Dinas PU Kabupaten Minahasa

**Tabel 8.1.3** Panjang Jalan Menurut Kondisi Jalan di Kabupaten Minahasa (km), 2019-2021  
**Table** *Length of Roads by Condition of Roads in Minahasa Regency (km), 2019–2021*

Kondisi Jalan Condition of Roads	2019	2020	2021
(1)	(2)	(3)	(4)
Baik/Good	313,60	360,10	407,814
Sedang/Moderate	103,95	112,75	70,479
Rusak/Damage	94,70	124,51	104,884
Rusak Berat/Severely Damage	168,90	83,79	97,973
<b>Jumlah/Total</b>	<b>681,15</b>	<b>681,15</b>	<b>681,15</b>

Catatan/Note: ...

Sumber/Source: Dinas PU Kabupaten Minahasa

**Tabel 8.1.4** Jumlah Kendaraan Bermotor Menurut Jenis Kendaraan di Kabupaten Minahasa, 2021  
**Number of Motor Vehicles by Type of Vehicle in Minahasa Regency, 2021**

Jenis Kendaraan <i>Type of Vehicle</i>	Jumlah <i>Total</i>
(1)	(2)
Bus / <i>Bus</i>	312
Truk / <i>Truck</i>	1 123
Mobil Barang / <i>Pick Up Cars</i>	6 390
Mobil Penumpang / <i>Passenger Cars</i>	16 523
Ambulans / <i>Ambulance</i>	45
Sepeda Motor / <i>Motorcycle</i>	77 526
<b>Jumlah/Total</b>	<b>101 919</b>

Catatan/Note: ...

Sumber/Source: Samsat

**Tabel**  
**Table** 8.2.1

**Jumlah Kantor Pos Cabang, Kantor Pos Pembantu, dan Rumah Pos Menurut Kecamatan di Kabupaten Minahasa, 2021**  
**Number of Branch Post Offices, Post Offices Subsidiaries, and Mailing Houses by Subdistrict in Minahasa Regency, 2021**

Kecamatan <i>Subdistrict</i>	Kantor Pos Cabang <i>Branch Post Offices</i>	Kantor Pos Pembantu <i>Subsidiaries Post Offices</i>	Rumah Pos <i>Mailing Houses</i>
(1)	(2)	(3)	(4)
Langowan Timur	-	-	-
Langowan Barat	-	-	-
Langowan Selatan	-	-	-
Langowam Utara	-	1	-
Tompaso	-	1	-
Tompaso Barat	-	-	-
Kawangkoan	-	-	-
Kawangkoan Barat	-	-	-
Kawangkoan Utara	-	1	-
Sonder	-	1	-
Tombariri	-	-	-
Tombariri Timur	-	-	-
Pineleng	-	1	-
Tombulu	-	-	-
Mandolang	-	-	-
Tondano Barat	-	-	-
Tondano Selatan	-	-	-
Remboken	-	1	-
Kakas	-	1	-
Kakas Barat	-	-	-
Lembean Timur	-	-	-
Eris	-	1	-
Kombi	-	1	-
Tondano Timur	-	1	-
Tondano Utara	-	-	-
<b>Minahasa</b>	-	<b>10</b>	-

Catatan/Note: ...

Sumber/Source: PT Pos

**Tabel**  
**Table** 8.2.2

**Jumlah Perusahaan Pengguna Menara Telekomunikasi Menurut Kecamatan di Kabupaten Minahasa, 2021**  
**Number of Telecommunication Tower User Company by Subdistrict in Minahasa Regency, 2021**

Kecamatan <i>Subdistrict</i>	Kantor Pos Cabang <i>Branch Post Offices</i>
(1)	(2)
Langowan Timur	-
Langowan Barat	3
Langowan Selatan	1
Langowam Utara	5
Tompaso	5
Tompaso Barat	-
Kawangkoan	7
Kawangkoan Barat	-
Kawangkoan Utara	-
Sonder	5
Tombariri	16
Tombariri Timur	-
Pineleng	16
Tombulu	5
Mandolang	-
Tondano Barat	6
Tondano Selatan	-
Remboken	3
Kakas	7
Kakas Barat	3
Lembean Timur	3
Eris	4
Kombi	5
Tondano Timur	6
Tondano Utara	3
<b>Minahasa</b>	<b>103</b>

Catatan/Note: ...

Sumber/Source: Dinas Komunikasi dan Informasi Kabupaten Minahasa

<https://minahasakab.bps.go.id>

# Perbankan, Koperasi, dan Harga-Harga

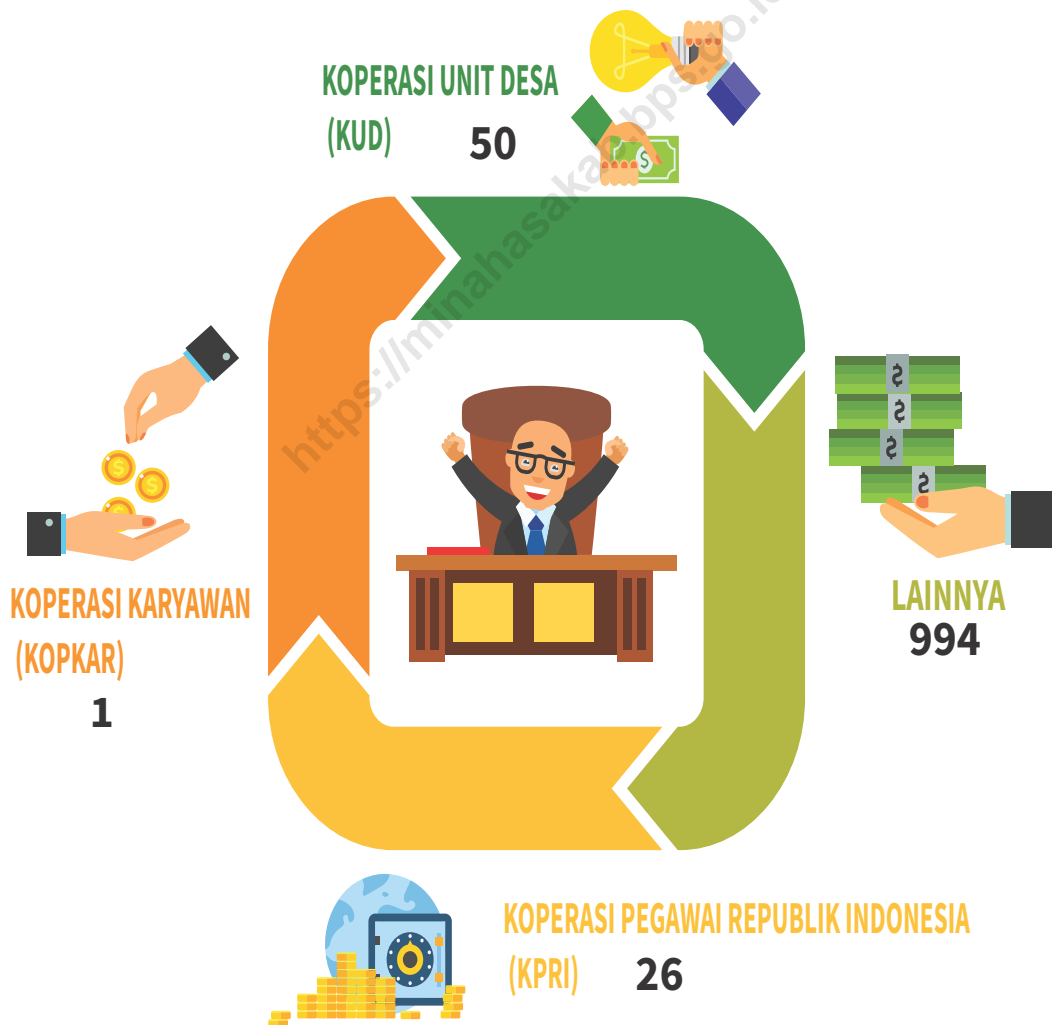
*Banking, Cooperative and Prices*

Bab  
Chapter

9

## JUMLAH KOPERASI DI MINAHASA 2021

*Number of Cooperative in Minahasa Regency 2021*







### **PENJELASAN TEKNIS**

1. Koperasi adalah badan usaha yang beranggotakan orang seorang atau badan hukum koperasi dengan melandaskan kegiatannya berdasarkan prinsip koperasi sekaligus sebagai gerakan ekonomi rakyat yang berdasar atas asas kekeluargaan.
2. Sisa hasil usaha koperasi merupakan pendapatan koperasi yang diperoleh dalam satu tahun buku dikurangi dengan biaya, penyusutan, dan kewajiban lainnya termasuk pajak dalam tahun buku yang bersangkutan.

### **TECHNICAL NOTES**

1. *Cooperative is an establishment that its members are people or establishments with legal status of cooperative and its activities based on people economic movement.*
2. *Net profit of cooperative is gross income in one year minus expenses, depreciation, and other liabilities including taxes in current year*

<https://minahasakab.bps.go.id>

**ULASAN**

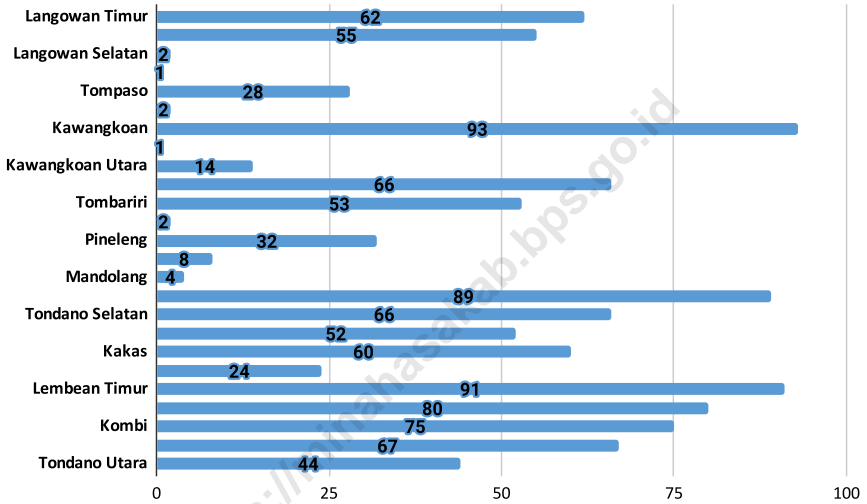
Koperasi merupakan badan usaha penting dalam mengembangkan perekonomian. Jumlah Koperasi di Kabupaten Minahasa pada tahun 2021 adalah sebanyak 1.071 koperasi. Jumlah ini mengalami perubahan dari tahun 2020.

**DESCRIPTION**

*Cooperatives are important business entities in developing the economy. The number of cooperatives in the Minahasa Regency in 2021 was 1,071 cooperatives. This number has changed from 2020.*

<https://minhasakab.bps.go.id>

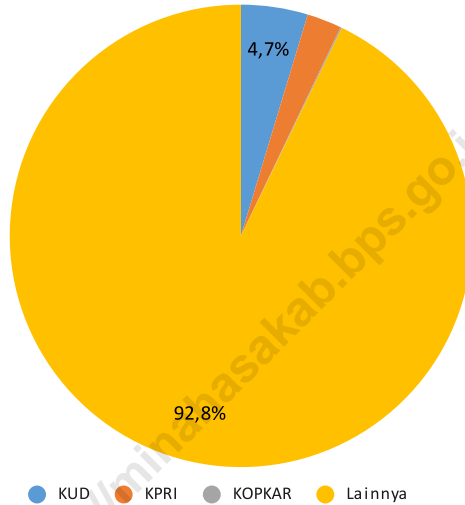
**Gambar 9.1** Jumlah Koperasi Menurut Kecamatan di Kabupaten Minahasa, 2021  
**Number of Cooperatives by Subdistrict in Minahasa Regency, 2021**



Sumber/Source : Dinas Koperasi dan UKM Kabupaten Minahasa/Small Medium enterprises and Cooperative Services of Minahasa Regency

**Gambar** 9.2  
**Figures**

**Persentase Koperasi Menurut Jenis di Kabupaten  
Minahasa, 2021**  
*Percentage of Cooperatives by Type in Minahasa Regency,  
2021*



Sumber/Source : Dinas Koperasi dan UKM Kabupaten Minahasa/Small Medium enterprises and Cooperative Services of Minahasa Regency

**Tabel 9.1** Jumlah Koperasi Aktif Menurut Kecamatan di Kabupaten Minahasa, 2018–2021  
**Table 9.1** Number of Active Cooperative by Subdistrict in Minahasa Regency, 2018–2021

Kecamatan Subdistrict	2018	2019	2020	2021
(1)	(2)	(3)	(4)	(5)
Langowan Timur	39	39	39	62
Langowan Barat	38	38	38	55
Langowan Selatan	23	23	23	2
Langowan Utara	16	16	16	1
Tompaso	20	20	20	28
Tompaso Barat	13	13	13	2
Kawangkoan	30	30	30	93
Kawangkoan Barat	31	31	31	1
Kawangkoan Utara	43	43	43	14
Sonder	67	67	67	66
Tombariri	41	41	41	53
Tombariri Timur	19	19	19	2
Pineleng	23	23	23	32
Tombulu	12	12	12	8
Mandolang	12	12	12	4
Tondano Barat	103	104	104	89
Tondano Selatan	59	59	59	66
Remboken	57	57	57	52
Kakas	60	60	60	60
Kakas Barat	37	37	37	24
Lembean Timur	100	100	100	91
Eris	93	93	93	80
Kombi	85	85	85	75
Tondano Timur	80	80	80	67
Tondano Utara	41	41	41	44
<b>Minahasa</b>	<b>1 142</b>	<b>1 143</b>	<b>1 143</b>	<b>1 071</b>

Catatan/Note: ...

Sumber/Source: Dinas Koperasi dan UKM Kabupaten Minahasa/Small Medium enterprises and Cooperative Services of Minahasa Regency

**Tabel**  
**Table** 9.2**Jumlah Koperasi Menurut Jenis Koperasi dan Kecamatan di Kabupaten Minahasa, 2021**  
**Number of Cooperative by Kind of Cooperative and Subdistrict in Minahasa Regency, 2021**

Kecamatan Subdistrict	Jenis Koperasi/ Kind of Cooperative				Jumlah Total
	KUD	KPRI	KOPKAR	Lainnya Other	
(1)	(2)	(3)	(4)	(6)	(7)
Langowan Timur				62	62
Langowan Barat	5	1		49	55
Langowan Selatan				2	2
Langowan Utara				1	1
Tompaso	1			27	28
Tompaso Barat				2	2
Kawangkoan	4	4		85	93
Kawangkoan Barat				1	1
Kawangkoan Utara				14	14
Sonder	6	1		59	66
Tombariri	3	1		49	53
Tombariri Timur	1			1	2
Pineleng	2	3		27	32
Tombulu	1			7	8
Mandolang				4	4
Tondano Barat	3	2		84	89
Tondano Selatan	1			65	66
Remboken	3	1		48	52
Kakas	4	3		53	60
Kakas Barat				24	24
Lembean Timur	4			87	91
Eris	4	1		75	80
Kombi	6			69	75
Tondano Timur	1	1	1	64	67
Tondano Utara	1	8		35	44
<b>Minahasa</b>	<b>50</b>	<b>26</b>	<b>1</b>	<b>994</b>	<b>1 071</b>

Catatan/Note: ...

Sumber/Source: Dinas Koperasi dan UKM Kabupaten Minahasa/Small Medium enterprises and Cooperative Services of Minahasa Regency

**Tabel**  
**Table** 9.3**Jumlah Kantor Bank Menurut Kelompok Bank di  
Kabupaten Minahasa, 2021**  
**Number of Bank Office by Groups of Bank in Minahasa  
Regency, 2021**

Kelompok Bank Groups of Bank	KP	KC	KCP	KK
(1)	(2)	(3)	(4)	(5)
Persero	-	-	-	-
BPD	-	-	-	-
Bank Swasta	-	-	-	-
Bank Asing	-	-	-	-
Bank Umum Syariah	-	-	-	-
BUS-BPD	-	-	-	-

Catatan/Note: ...

Sumber/Source: Otoritas Jasa Keuangan/Financial Service Authority





# Pengeluaran Penduduk

*Population Expenditure*

Bab  
Chapter

10

## Persentase Pengeluaran Berdasarkan Komoditas 2021

*Percentage of Monthly Expenditure by Commodity Group 2021*

**MAKANAN**

**54,07%**



**45,93%**

**BUKAN  
MAKANAN**



**PENJELASAN TEKNIS**

1. Pengeluaran rata-rata per kapita adalah biaya yang dikeluarkan untuk konsumsi semua anggota rumah tangga selama sebulan baik yang berasal dari pembelian, pemberian maupun produksi sendiri dibagi dengan banyaknya anggota rumah tangga dalam rumah tangga tersebut.

**TECHNICAL NOTES**

1. *Per capita Average Expenditure is the cost spent for all household members consumption during the month, whether from purchasing, giving or own production, divided by the number of household members in the household.*

<https://minahasakab.bps.go.id>

**ULASAN**

Pengeluaran konsumsi rumah tangga terdiri dari semua pengeluaran atas pembelian barang dan jasa yang tujuannya untuk dikonsumsi. Konsumsi dan pengeluaran rumah tangga dibagi menjadi dua kelompok pengeluaran, yaitu pengeluaran makanan dan pengeluaran bukan makanan. Pada tahun 2021, rata-rata pengeluaran makanan sebesar hanya 45,93 persen dari total pengeluaran, sedangkan rata-rata pengeluaran non makanan sebesar 54,07 persen.

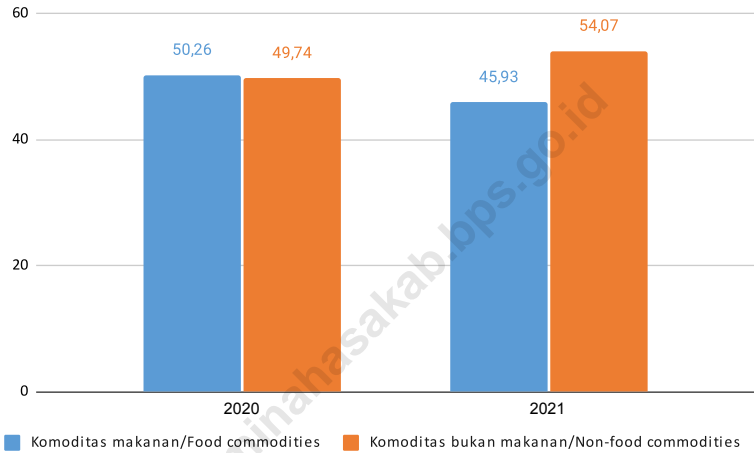
**DESCRIPTION**

*Household consumption expenditure is composed of all expenditures on the purchase of goods and services that aim to consume. Consumption and expenditure divided into two groups of expenditures, namely expenditure of food and non food expenditure. The average of food expenditure was 45.93 percent of total expenditure, while the average of non food expenditure was 54.07 percent.*

<https://minahasakab.bptsp.go.id>

**Gambar**  
**Figures** 10.1

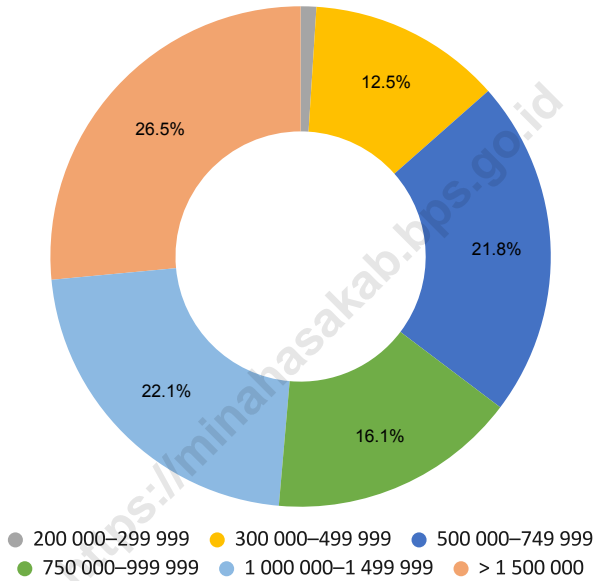
**Persentase Pengeluaran Makanan dan Non Makanan di Kabupaten Minahasa, 2021**  
**Percentage of Food and Non Food Expenditure in Minahasa Regency, 2021**



Sumber/Source : BPS, Survei Sosial Ekonomi Nasional (Susenas) Maret/BPS-Statistics Indonesia, National Socioeconomic Survey March

**Gambar** 10.2  
**Figures**

**Persentase Penduduk Menurut Golongan Pengeluaran Perkapita, 2021**  
*Percentage of Population by Percapita Spending Groups, 2021*



Sumber/Source : BPS, Survei Sosial Ekonomi Nasional (Susenas) Maret/BPS-Statistics Indonesia, National Socioeconomic Survey March

**Tabel**  
**Table** 10.1**Rata-rata Pengeluaran per Kapita Sebulan Menurut  
Kelompok Komoditas (rupiah) di Kabupaten Minahasa,  
2020 dan 2021**  
*Monthly Average Expenditure per Capita by Commodity  
Group (rupiahs) in Minahasa Regency, 2020 and 2021*

v/Commodity Group	2020	2021
(1)	(2)	(3)
<b>Makanan/Food</b>		
Padi-padian/Cereals	72 299	80 392
Umbi-umbian/Tubers	4 542	7 593
Ikan/udang/cumi/kerang/Fish/shrimp/common squid/shells	56 661	68 650
Daging/Meat	24 432	34 296
Telur dan susu/Eggs and milk	28 312	29 999
Sayur-sayuran/Vegetables	39 209	55 141
Kacang-kacangan/Legumes	7 028	7 554
Buah-buahan/Fruits	36 013	29 696
Minyak dan kelapa/Oil and coconut	12 867	15 616
Bahan minuman/Beverage stuffs	16 542	17 003
Bumbu-bumbuan/Spices	7 420	10 894
Konsumsi lainnya/Miscellaneous food items	5 625	6 361
Makanan dan minuman jadi/Prepared food and beverages	194 215	174 528
Rokok/Cigarettes	63 664	61 482
<b>Jumlah makanan/Total food</b>	<b>568 829</b>	<b>599 205</b>
<b>Bukan makanan/Non-food</b>		
Perumahan dan fasilitas rumah tangga/Housing and household facilities	267 015	315 903
Aneka komoditas dan jasa/Goods and services	127 390	218 678
Pakaian, alas kaki, dan tutup kepala/Clothing, footwear, and headgear	40 844	31 843
Komoditas tahan lama/Durable goods	68 993	64 370
Pajak, pungutan, dan asuransi/Taxes and insurance	41 096	51 099
Keperluan pesta dan upacara/kenduri/Parties and ceremonies	17 709	23 597
<b>Jumlah bukan makanan/Total non-food</b>	<b>563 047</b>	<b>705 490</b>
<b>Jumlah/Total</b>	<b>1 131 876</b>	<b>1 304 695</b>

Catatan/Note: ...

Sumber/Source: BPS, Survei Sosial Ekonomi Nasional (Susenas) Maret/BPS-Statistics Indonesia, National Socioeconomic Survey March

**Tabel**  
**Table** 10.2

**Persentase Pengeluaran per Kapita Sebulan Menurut Kelompok Komoditas di Kabupaten Minahasa, 2020 dan 2021**  
**Percentage of Monthly Expenditure per Capita by Commodity Group in Minahasa Regency, 2020 and 2021**

<b>Kelompok Komoditas/Commodity Group</b>	<b>2020</b>	<b>2021</b>
(1)	(2)	(3)
<b>Makanan/Food</b>		
Padi-padian/ <i>Cereals</i>	6,39	6,16
Umbi-umbian/ <i>Tubers</i>	0,40	0,58
Ikan/udang/cumi/kerang/ <i>Fish/shrimp/common squid/shells</i>	5,01	5,26
Daging/ <i>Meat</i>	2,16	2,63
Telur dan susu/ <i>Eggs and milk</i>	2,50	2,30
Sayur-sayuran/ <i>Vegetables</i>	3,46	4,23
Kacang-kacangan/ <i>Legumes</i>	0,62	0,58
Buah-buahan/ <i>Fruits</i>	3,18	2,28
Minyak dan kelapa/ <i>Oil and coconut</i>	1,14	1,20
Bahan minuman/ <i>Beverage stuffs</i>	1,46	1,30
Bumbu-bumbuan/ <i>Spices</i>	0,66	0,83
Konsumsi lainnya/ <i>Miscellaneous food items</i>	0,50	0,49
Makanan dan minuman jadi/ <i>Prepared food and beverages</i>	17,16	13,38
Rokok/ <i>Cigarettes</i>	5,62	4,71
<b>Jumlah makanan/Total food</b>	<b>50,26</b>	<b>45,93</b>
<b>Bukan makanan/Non-food</b>		
Perumahan dan fasilitas rumah tangga/ <i>Housing and household facilities</i>	23,59	24,21
Aneka komoditas dan jasa/ <i>Goods and services</i>	11,25	16,76
Pakaian, alas kaki, dan tutup kepala/ <i>Clothing, footwear, and headgear</i>	3,61	2,44
Komoditas tahan lama/ <i>Durable goods</i>	6,10	4,93
Pajak, pungutan, dan asuransi/ <i>Taxes and insurance</i>	3,63	3,92
Keperluan pesta dan upacara/kenduri/ <i>Parties and ceremonies</i>	1,56	1,81
<b>Jumlah bukan makanan/Total non-food</b>	<b>49,74</b>	<b>54,07</b>
<b>Jumlah/Total</b>	<b>100,00</b>	<b>100,00</b>

Catatan/Note: ...

Sumber/Source: BPS, Survei Sosial Ekonomi Nasional (Susenas) Maret/BPS-Statistics Indonesia, National Socioeconomic Survey March



**Tabel**  
**Table** 10.3**Persentase Penduduk Menurut Golongan Pengeluaran Per Kapita Sebulan di Kabupaten Minahasa, 2021**  
**Percentage of Population by Per Capita Spending Group a Month in Minahasa Regency, 2021**

<b>Golongan Pengeluaran</b> <b>Spending Group</b> <b>(Rp)</b>	<b>Persentase Penduduk</b> <b>Percentage of Population</b>
(1)	(2)
< 150 000	0,00
150 000–199 999	0,00
200 000–299 999	1,01
300 000–499 999	12,48
500 000–749 999	21,80
750 000–999 999	16,09
1 000 000–1 499 999	22,13
> 1 500 000	26,48
<b>Jumlah/Total</b>	<b>100,00</b>

Catatan/Note: ...

Sumber/Source: BPS, Survei Sosial Ekonomi Nasional (Susenas) Maret/BPS-Statistics Indonesia, National Socioeconomic Survey March



# Perdagangan

Trade

Bab  
Chapter

11

## Jumlah Pasar Tradisional dan Modern Tahun 2021

*Number of Traditional and Modern Market 2021*



27 Pasar Tradisional

5 Dengan Bangunan  
Semi Permanen

20 Dengan  
Bangunan  
Permanen

2 Tanpa  
Bangunan



**PENJELASAN TEKNIS**

1. Barang-barang yang dikirim ke luar negeri untuk diolah dicatat sebagai ekspor, sedangkan hasil olahan yang dikembalikan ke Indonesia dicatat sebagai impor.
2. Barang-barang luar negeri yang diolah di dalam negeri dicatat sebagai barang impor meskipun barang olahan tersebut akan kembali ke luar negeri.

**TECHNICAL NOTES**

1. *Goods sent abroad for processing purposes are recorded as export while its products sent to Indonesia are recorded as import.*
2. *Foreign goods processed in Indonesia are still recorded as imports although its products will be sent back to abroad*

<https://minahasakab.bps.go.id>

**ULASAN**

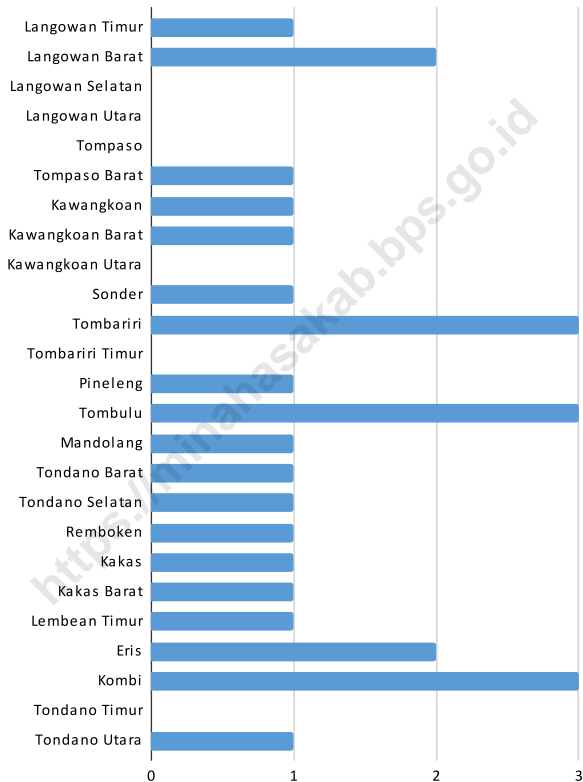
Pasar di Minahasa terdiri dari Pasar dengan Bangunan Permanen, Pasar dengan Bangunan Semi Permanen dan Pasar Tanpa Bangunan. Secara total terdapat 27 pasar di Kabupaten Minahasa pada tahun 2021.

**DESCRIPTION**

*Markets in Minahasa consist of Markets with Permanent Buildings, Markets with Semi-Permanent Buildings and Markets without Buildings. There are 27 markets in Minahasa Regency in 2021.*

<https://minhasakab.bps.go.id>

**Gambar 11.1** Jumlah Pasar menurut Kecamatan, 2021  
**Figures 11.1** Number of Markets by Subdistrict, 2021



Sumber/Source : Dinas Perdagangan Kabupaten Minahasa/Trading Service of Minahasa Regency

**Tabel**  
**Table** 11.1

**Jumlah Pasar Tradisional Menurut Kecamatan dan Jenis Bangunan di Kabupaten Minahasa, 2021**  
**Number of Traditional Markets by Subdistrict and Type of Building in Minahasa Regency, 2021**

Kecamatan Subdistrict	Bangunan Permanen Permanent Building	Bangunan Semi Permanen Semi Permanent Building	Tanpa Bangunan Without Building
(1)	(2)	(3)	(4)
Langowan Timur	1	-	-
Langowan Barat	-	2	-
Langowan Selatan	-	-	-
Langowan Utara	-	-	-
Tompaso	-	-	-
Tompaso Barat	1	-	-
Kawangkoan	1	-	-
Kawangkoan Barat	1	-	-
Kawangkoan Utara	-	-	-
Sonder	1	-	-
Tombariri	3	-	-
Tombariri Timur	-	-	-
Pineleng	1	-	-
Tombulu	2	-	1
Mandolang	-	1	-
Tondano Barat	1	-	-
Tondano Selatan	1	-	-
Remboken	1	-	-
Kakas	1	-	-
Kakas Barat	1	-	-
Lembean Timur	1	-	-
Eris	1	-	-
Kombi	2	1	-
Tondano Timur	-	-	1
Tondano Utara	2	1	-
<b>Minahasa</b>	<b>20</b>	<b>5</b>	<b>2</b>

Catatan/Note: ...

Sumber/Source: Dinas Perdagangan Kabupaten Minahasa/Trading Service of Minahasa Regency



# Pendapatan Regional

## Regional Income

### Bab Chapter

# 12



## Pertumbuhan Ekonomi 2021

Economic growth in 2021

# 3,53%

## PDRB tahun 2021 Atas Dasar Harga Berlaku

# 18,61

 triliun rupiah  
trillion rupiahs

Pertanian, Kehutanan,  
dan Perikanan

Berkontribusi Sebesar 27,08 %  
dengan nilai 5 triliun rupiah



Konstruksi

Berkontribusi Sebesar 12,37 %  
dengan nilai 2 triliun rupiah



Lainnya

Berkontribusi Sebesar  
2,05 %  
dengan nilai  
3 miliar rupiah



Perdagangan Besar, Eceran,  
Reparasi Mobil  
dan Sepeda Motor

Berkontribusi Sebesar 11,95%  
dengan nilai 2 triliun rupiah



**PENJELASAN TEKNIS**

1. Penghitungan statistik neraca nasional mengikuti buku petunjuk yang diterbitkan oleh Perserikatan Bangsa Bangsa (PBB) dikenal sebagai Sistem Neraca Nasional (SNN). SNN adalah rekomendasi internasional tentang bagaimana menyusun ukuran aktivitas ekonomi yang sesuai dengan standar neraca baku yang didasarkan pada prinsip-prinsip ekonomi. Rekomendasi yang dimaksud dinyatakan dalam sekumpulan konsep, definisi, klasifikasi, dan aturan neraca yang disepakati secara internasional dalam mengukur indikator tertentu seperti Produk Domestik Bruto (PDB). Salah satu bentuk adaptasi pencatatan statistik nasional adalah melakukan perubahan tahun dasar PDB Indonesia dari tahun 2000 ke 2011. Perubahan tahun dasar PDB dilakukan seiring dengan mengadopsi rekomendasi PBB yang tertuang dalam Sistem Neraca Nasional 2009 (SNA 2009).
2. Produk Domestik Bruto pada tingkat nasional serta Produk Domestik Regional Bruto (PDRB) pada tingkat regional (provinsi) menggambarkan kemampuan suatu wilayah untuk menciptakan nilai tambah pada suatu waktu tertentu. Untuk menyusun PDB maupun PDRB digunakan 2

**TECHNICAL NOTES**

1. *The method used to estimate national accounts statistics is based on the standard guidelines formed by United Nation known as System of National Accounts (SNA). SNA is the internationally agreed standard set of recommendations on how to compile measures of economic activity in accordance with strict accounting conventions based on economic principles. The recommendations are expressed in term of a set of concepts, definitions, classifications and accounting rules that comprise the internationally agreed standard for measuring indicators such as Gross Domestic Product (GDP). One of the improvement in the national statistical system is to rebase GDP form base year 2000 to 2011 in order to capture current economic condition. It is in line with the United Nations (UN) recommendation on 2009 SNA.*
2. *The basic measure of the value added arising from economic activity is known as Gross Domestic Product at the national level and Gross Regional Domestic Product (GRDP) at the regional level (provinces/regencies/municipalities). To compile these statistics, two approaches have been used, i.e. "production approach" and "expenditure approach". The first approach is to measure value added produced by*

pendekatan, yaitu lapangan usaha dan pengeluaran. Keduanya menyajikan komposisi data nilai tambah dirinci menurut sumber kegiatan ekonomi (lapangan usaha) dan menurut komponen penggunaannya. PDB maupun PDRB dari sisi lapangan usaha merupakan penjumlahan seluruh komponen nilai tambah bruto yang mampu diciptakan oleh sektor-sektor ekonomi atas berbagai aktivitas produksinya. Sedangkan dari sisi pengeluaran menjelaskan tentang penggunaan dari nilai tambah tersebut.

3. PDB menurut lapangan usaha mengalami perubahan klasifikasi dari 9 lapangan usaha menjadi 17 lapangan usaha. PDB menurut lapangan usaha dirinci menurut total nilai tambah dari seluruh sektor ekonomi yang mencakup lapangan usaha Pertanian, Kehutanan, dan Perikanan; Pertambangan dan Penggalian; Industri Pengolahan; Pengadaan Listrik dan Gas; Pengadaan Air, Pengelolaan Sampah, Limbah dan Daur Ulang; Konstruksi; Perdagangan Besar dan Eceran, Reparasi Mobil dan Sepeda Motor; Transportasi dan Pergudangan; Penyediaan Akomodasi dan Makan Minum; Informasi dan Komunikasi; Jasa Keuangan dan Asuransi; Real Estat; Jasa Perusahaan; Administrasi Pemerintahan, Pertahanan

*various kinds of economic activities, while the second approach is to measure final uses of the country's output. In other words, GDP/GRDP is the sum of total value added produced by all economic industries (activities) and the way of using it.*

3. *GDP by industry classification changes from 9 sectors to 17 industries. GDP by industry is classified by types of economic activities such as Agriculture, Forestry and Fishing; Mining and Quarrying; Manufacturing; Electricity and Gas; Water supply, Sewerage, Waste Management and Remediation Activities; Construction; Wholesale and Retail Trade; Repair of Motor Vehicles and Motorcycles; Transportation and Storage; Accommodation and Food Service Activities; Information and Communication; Financial and Insurance Activities; Real Estate Activities; Business Activities; Public Administration; Defence and Compulsory Social Security; Education; Human Health and Social Work Activities; and Other Services Activities.*
4. *GDP by expenditure classification changes where consumption expenditure Non-profit Institutions Serving Households (NPISH) previously included as part of household consumption expenditure is taken out into separate component. So that, GDP by type of expenditures is classified into: household consumption*

- dan Jaminan Sosial Wajib; Jasa Pendidikan; Jasa Kesehatan dan Kegiatan Sosial; dan Jasa lainnya.
4. PDB menurut pengeluaran mengalami perubahan klasifikasi dimana pengeluaran konsumsi Lembaga Non Profit yang Melayani Rumah Tangga (LNPRT) yang sebelumnya termasuk bagian dari pengeluaran konsumsi rumah tangga menjadi komponen terpisah. Sehingga klasifikasi PDB menurut pengeluaran dirinci menjadi 7 komponen yaitu komponen pengeluaran konsumsi rumah tangga, pengeluaran konsumsi LNPRT, pengeluaran konsumsi pemerintah, pembentukan modal tetap bruto, perubahan inventori, ekspor barang dan jasa, dan impor barang dan jasa.
  5. Laju pertumbuhan Produk Domestik Bruto diperoleh dari perhitungan PDB atas dasar harga konstan. Diperoleh dengan cara mengurangi nilai PDB pada tahun ke-n terhadap nilai pada tahun ke n-1 (tahun sebelumnya), dibagi dengan nilai pada tahun ke n-1, dikalikan dengan 100 persen. Laju pertumbuhan menunjukkan perkembangan agregat pendapatan dari satu waktu tertentu terhadap waktu sebelumnya.
- expenditure, NPISH consumption expenditure, government consumption expenditure, gross fixed capital formation, changes in inventories, exports of goods and services, and imports of goods and services.*
5. *Growth rate of Gross Domestic Product is derived from GDP at constant market prices. It is obtained by subtracting the value of GDP year n with the value of GDP year n-1, divided by the value of GDP year n-1 then multiplied by 100 percent. The growth rate of GDP explains the income growth during the given period.*

**ULASAN**

Nilai Produk Domestik Regional Bruto (PDRB) Atas Dasar Harga Berlaku Kabupaten Minahasa pada tahun 2021 mencapai 18.619,78 miliar rupiah, meningkat sebesar 1.192,65 miliar rupiah dibandingkan tahun sebelumnya. Dilihat dari kontribusi masing-masing sektor terhadap PDRB di tahun 2021, sektor pertanian, kehutanan dan perikanan masih mendominasi dengan persentase sebesar 27,08 persen. Hal ini mengindikasikan bahwa perekonomian di Kabupaten Minahasa masih bercorak agraris.

Pertumbuhan ekonomi Kabupaten Minahasa dapat dilihat dari laju pertumbuhan PDRB atas dasar harga konstan. Tahun 2021 pertumbuhan ekonomi Kabupaten Minahasa sebesar 3,53 persen, artinya pendapatan daerah riil pada tahun 2021 lebih besar dibandingkan tahun 2020.

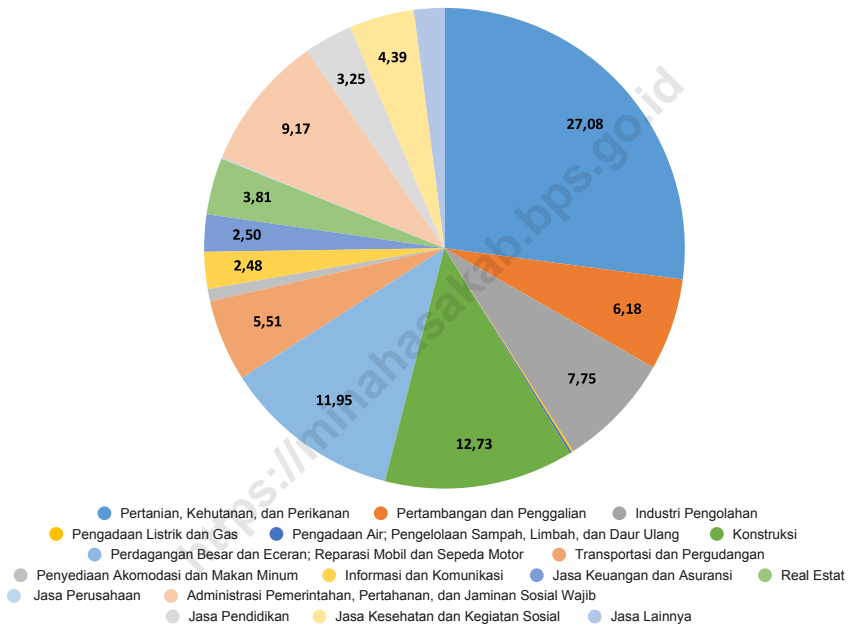
**DESCRIPTION**

*Value of Gross Regional Domestic Product (GRDP) at Current Market Prices Minahasa Regency in 2021 reached 18.619,78 billion rupiahs, an increase of 1.192,65 billion rupiahs compared to the previous year. Judging from the contribution of each sector to the GRDP in 2021, the agricultural sector still dominates with a percentage of 27,08 percent. This indicates that the economy is still patterned agrarian Minahasa Regency.*

*Economic growth of Minahasa Regency can be seen from the growth rate of GRDP at constant prices. In 2021 the economic growth of Minahasa Regency is 3,53 percent, this means that real regional income in 2021 is bigger than in 2020.*

**Gambar**  
**Figures** 12.1

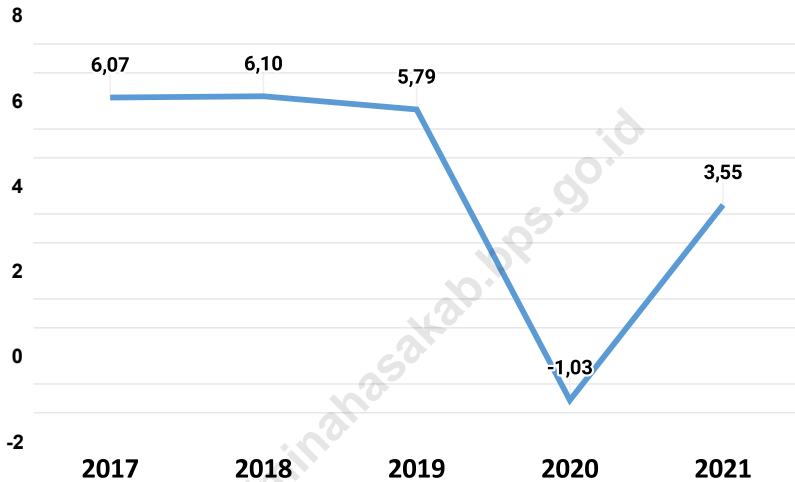
**Distribusi Persentase PDRB Menurut Lapangan Usaha, 2021**  
**Percentage Distribution of PDRB by Industry, 2021**



Sumber/Source : BPS, berbagai sensus, survei dan sumber lain/BPS-Statistics Indonesia, various census, survey, and other sources

**Gambar** 12.2  
**Figures**

**Laju Pertumbuhan PDRB Atas Dasar Harga Konstan 2010,  
2017-2021**  
**Growth Rate of Gross Regional Domestic Product at 2010  
Constant Market Prices by Industry (%), 2017-2021**



Sumber/Source : BPS, berbagai sensus, survei dan sumber lain/BPS-Statistics Indonesia, various census, survey, and other sources



**Tabel** 12.1. **Produk Domestik Regional Bruto Atas Dasar Harga Berlaku Menurut Lapangan Usaha di Kabupaten Minahasa (miliar rupiah), 2017–2021**  
**Gross Regional Domestic Product at Current Market Prices by Industry in Minahasa Regency (billion rupiahs), 2017–2021**

Lapangan Usaha/Industry	2017	2018	2019	2020*	2021**
(1)	(2)	(3)	(4)	(5)	(6)
A Pertanian, Kehutanan, dan Perikanan/ <i>Agriculture, Forestry, and Fishing</i>	3 967,80	4 186,36	4 509,79	4 725,08	5 041,54
B Pertambangan dan Penggalian/ <i>Mining and Quarrying</i>	936,16	1 013,79	1 069,19	1 083,39	1 150,25
C Industri Pengolahan/ <i>Manufacturing</i>	1 042,92	1 153,62	1 225,51	1 251,64	1 443,36
D Pengadaan Listrik dan Gas/ <i>Electricity and Gas</i>	16,07	17,54	19,26	21,27	22,94
E Pengadaan Air; Pengelolaan Sampah, Limbah, dan Daur Ulang/ <i>Water Supply; Sewerage, Waste Management, and Remediation Activities</i>	19,55	19,88	21,20	22,70	23,42
F Konstruksi/ <i>Construction</i>	1 839,61	2 058,12	2 273,12	2 197,12	2 370,13
G Perdagangan Besar dan Eceran; Reparasi Mobil dan Sepeda Motor/ <i>Wholesale and Retail Trade; Repair of Motor Vehicles and Motorcycles</i>	1 612,76	1 789,38	1 989,38	2 097,28	2 224,93
H Transportasi dan Pergudangan/ <i>Transportation and Storage</i>	911,47	993,56	1 092,36	981,96	1 025,16
I Penyediaan Akomodasi dan Makan Minum/ <i>Accommodation and Food Service Activities</i>	143,21	161,61	176,61	142,91	156,15
J Informasi dan Komunikasi/ <i>Information and Communication</i>	316,51	350,99	389,99	434,99	460,99

Lanjutan Tabel/*Continued Table* 12.1

Lapangan Usaha/ <i>Industry</i>		2017	2018	2019	2020*	2021**
(1)		(2)	(3)	(4)	(5)	(6)
K	Jasa Keuangan dan Asuransi/ <i>Financial and Insurance Activities</i>	367,55	379,50	387,11	425,20	465,98
L	Real Estat/ <i>Real Estate Activities</i>	595,34	643,07	711,07	717,07	709,05
M,N	Jasa Perusahaan/ <i>Business Activities</i>	9,67	11,27	12,81	12,51	13,31
O	Administrasi Pemerintahan, Pertahanan, dan Jaminan Sosial Wajib/ <i>Public Administration and Defence; Compulsory Social Security</i>	1 446,08	1 579,09	1 632,09	1 651,97	1 706,90
P	Jasa Pendidikan/ <i>Education</i>	457,50	492,36	546,36	570,36	605,76
Q	Jasa Kesehatan dan Kegiatan Sosial/ <i>Human Health and Social Work Activities</i>	565,86	620,41	689,41	751,30	818,30
R,S,T,U	Jasa Lainnya/ <i>Other Services Activities</i>	248,42	303,39	374,39	340,39	381,59
<b>Produk Domestik Regional Bruto/<i>Gross Regional Domestic Product</i></b>		<b>14 496,51</b>	<b>15 773,92</b>	<b>17 119,64</b>	<b>17 427,13</b>	<b>18 619,78</b>

Catatan/*Note*: \*Angka Sementara      \*\*Angka Sangat Sementara

Sumber/*Source*: BPS, berbagai sensus, survei dan sumber lain/*BPS-Statistics Indonesia, various census, survey, and other sources*

**Tabel**  
**Table** 12.2

**Produk Domestik Regional Bruto Atas Dasar Harga Konstan 2010 Menurut Lapangan Usaha di Kabupaten Minahasa (miliar rupiah), 2017–2021**  
**Gross Regional Domestic Product at 2010 Constant Market Prices by Industry in Minahasa Regency (billion rupiahs), 2017–2021**

Lapangan Usaha/Industry		2017	2018	2019	2020*	2021**
(1)		(2)	(3)	(4)	(5)	(6)
A	Pertanian, Kehutanan, dan Perikanan/ <i>Agriculture, Forestry, and Fishing</i>	2 664,77	2 749,74	2 888,83	2 951,07	3 035,97
B	Pertambangan dan Penggalian/ <i>Mining and Quarrying</i>	702,09	746,43	799,73	785,63	811,89
C	Industri Pengolahan/ <i>Manufacturing</i>	836,13	902,29	918,90	933,85	1 000,26
D	Pengadaan Listrik dan Gas/ <i>Electricity and Gas</i>	14,88	15,86	17,30	18,53	20,03
E	Pengadaan Air; Pengelolaan Sampah, Limbah, dan Daur Ulang/ <i>Water Supply; Sewerage, Waste Management, and Remediation Activities</i>	14,85	14,97	15,30	15,96	16,46
F	Konstruksi/ <i>Construction</i>	1 611,86	1 744,17	1 868,27	1 755,27	1 822,27
G	Perdagangan Besar dan Eceran; Reparasi Mobil dan Sepeda Motor/ <i>Wholesale and Retail Trade; Repair of Motor Vehicles and Motorcycles</i>	1 224,21	1 316,27	1 428,27	1 413,27	1 464,27
H	Transportasi dan Pergudangan/ <i>Transportation and Storage</i>	571,27	601,87	643,77	559,78	564,28
I	Penyediaan Akomodasi dan Makan Minum/ <i>Accommodation and Food Service Activities</i>	105,11	116,24	123,83	99,02	107,52
J	Informasi dan Komunikasi/ <i>Information and Communication</i>	231,93	247,63	269,63	301,63	311,53

Lanjutan Tabel/*Continued Table 12.2*

Lapangan Usaha/ <i>Industry</i>		2017	2018	2019	2020*	2021**
(1)		(2)	(3)	(4)	(5)	(6)
K	Jasa Keuangan dan Asuransi/ <i>Financial and Insurance Activities</i>	278,73	273,13	274,56	303,01	317,41
L	Real Estat/ <i>Real Estate Activities</i>	491,95	527,28	561,28	560,38	544,98
M,N	Jasa Perusahaan/ <i>Business Activities</i>	6,81	7,37	8,01	7,62	7,87
O	Administrasi Pemerintahan, Pertahanan, dan Jaminan Sosial Wajib/ <i>Public Administration and Defence; Compulsory Social Security</i>	883,80	942,84	942,34	922,13	952,13
P	Jasa Pendidikan/ <i>Education</i>	290,05	307,60	333,60	340,60	353,60
Q	Jasa Kesehatan dan Kegiatan Sosial/ <i>Human Health and Social Work Activities</i>	415,58	447,50	482,50	512,50	545,20
R,S,T,U	Jasa Lainnya/ <i>Other Services Activities</i>	173,40	197,87	229,37	203,13	220,12
<b>Produk Domestik Regional Bruto/<i>Gross Regional Domestic Product</i></b>		<b>10 517,44</b>	<b>11 159,07</b>	<b>11 805,49</b>	<b>11 683,36</b>	<b>12 095,81</b>

Catatan/*Note*: \*Angka Sementara      \*\*Angka Sangat Sementara

Sumber/*Source*: BPS, berbagai sensus, survei dan sumber lain/*BPS-Statistics Indonesia, various census, survey, and other sources*

**Tabel**  
**Table** 12.3

**Distribusi Persentase Produk Domestik Regional Bruto Atas Dasar Harga Berlaku Menurut Lapangan Usaha di Kabupaten Minahasa, 2017–2021**  
**Percentage Distribution of Gross Regional Domestic Product at Current Market Prices by Industry in Minahasa Regency, 2017–2021**

Lapangan Usaha/ <i>Industry</i>	2017	2018	2019	2020 *	2021**
(1)	(2)	(3)	(4)	(5)	(6)
A Pertanian, Kehutanan, dan Perikanan/ <i>Agriculture, Forestry, and Fishing</i>	27,37	26,54	26,34	27,11	27,08
B Pertambangan dan Penggalian/ <i>Mining and Quarrying</i>	6,46	6,43	6,25	6,22	6,18
C Industri Pengolahan/ <i>Manufacturing</i>	7,19	7,31	7,16	7,18	7,75
D Pengadaan Listrik dan Gas/ <i>Electricity and Gas</i>	0,11	0,11	0,11	0,12	0,12
E Pengadaan Air; Pengelolaan Sampah, Limbah, dan Daur Ulang/ <i>Water Supply; Sewerage, Waste Management, and Remediation Activities</i>	0,13	0,13	0,12	0,13	0,13
F Konstruksi/ <i>Construction</i>	12,69	13,05	13,28	12,61	12,73
G Perdagangan Besar dan Eceran; Reparasi Mobil dan Sepeda Motor/ <i>Wholesale and Retail Trade; Repair of Motor Vehicles and Motorcycles</i>	11,13	11,34	11,62	12,03	11,95
H Transportasi dan Pergudangan/ <i>Transportation and Storage</i>	6,29	6,30	6,38	5,63	5,51
I Penyediaan Akomodasi dan Makan Minum/ <i>Accommodation and Food Service Activities</i>	0,99	1,02	1,03	0,82	0,84
J Informasi dan Komunikasi/ <i>Information and Communication</i>	2,18	2,23	2,28	2,50	2,48
K Jasa Keuangan dan Asuransi/ <i>Financial and Insurance Activities</i>	2,54	2,41	2,26	2,44	2,50

Lanjutan Tabel/*Continued Table* 12.3

Lapangan Usaha/ <i>Industry</i>		2017	2018	2019	2020 *	2021**
(1)		(2)	(3)	(4)	(5)	(6)
L	Real Estat/ <i>Real Estate Activities</i>	4,11	4,08	4,15	4,11	3,81
M,N	Jasa Perusahaan/ <i>Business Activities</i>	0,07	0,07	0,07	0,07	0,07
O	Administrasi Pemerintahan, Pertahanan, dan Jaminan Sosial Wajib/ <i>Public Administration and Defence; Compulsory Social Security</i>	9,98	10,01	9,53	9,48	9,17
P	Jasa Pendidikan/ <i>Education</i>	3,16	3,12	3,19	3,27	3,25
Q	Jasa Kesehatan dan Kegiatan Sosial/ <i>Human Health and Social Work Activities</i>	3,90	3,93	4,03	4,31	4,39
R,S,T,U	Jasa Lainnya/ <i>Other Services Activities</i>	1,71	1,92	2,19	1,95	2,05
<b>Produk Domestik Regional Bruto/<i>Gross Regional Domestic Product</i></b>		<b>100,00</b>	<b>100,00</b>	<b>100,00</b>	<b>100,00</b>	<b>100,00</b>

Catatan/*Note*: \*Angka Sementara      \*\*Angka Sangat Sementara

Sumber/*Source*: BPS, berbagai sensus, survei dan sumber lain/*BPS-Statistics Indonesia, various census, survey, and other sources*

**Tabel**  
**Table** 12.4

**Laju Pertumbuhan Produk Domestik Regional Bruto Atas Dasar Harga Konstan 2010 Menurut Lapangan Usaha di Kabupaten Minahasa (persen), 2017–2021**  
**Growth Rate of Gross Regional Domestic Product at 2010 Constant Market Prices by Industry in Minahasa Regency (percent), 2017–2021**

Lapangan Usaha/Industry		2017	2018	2019	2020*	2021**
(1)		(2)	(3)	(4)	(5)	(6)
A	Pertanian, Kehutanan, dan Perikanan/ <i>Agriculture, Forestry, and Fishing</i>	3,28	3,19	5,06	2,15	2,88
B	Pertambangan dan Penggalian/ <i>Mining and Quarrying</i>	5,82	6,32	7,14	-1,76	3,34
C	Industri Pengolahan/ <i>Manufacturing</i>	7,23	7,91	1,84	1,63	7,11
D	Pengadaan Listrik dan Gas/ <i>Electricity and Gas</i>	9,99	6,55	9,12	7,07	8,13
E	Pengadaan Air; Pengelolaan Sampah, Limbah, dan Daur Ulang/ <i>Water Supply; Sewerage, Waste Management, and Remediation Activities</i>	0,68	0,78	2,22	4,35	3,13
F	Konstruksi/ <i>Construction</i>	8,65	8,21	7,12	-6,05	3,82
G	Perdagangan Besar dan Eceran; Reparasi Mobil dan Sepeda Motor/ <i>Wholesale and Retail Trade; Repair of Motor Vehicles and Motorcycles</i>	7,57	7,52	8,51	-1,05	3,61
H	Transportasi dan Pergudangan/ <i>Transportation and Storage</i>	4,78	5,36	6,96	-13,05	0,80
I	Penyediaan Akomodasi dan Makan Minum/ <i>Accommodation and Food Service Activities</i>	7,27	10,59	6,53	-20,04	8,58
J	Informasi dan Komunikasi/ <i>Information and Communication</i>	6,09	6,77	8,88	11,87	3,28
K	Jasa Keuangan dan Asuransi/ <i>Financial and Insurance Activities</i>	6,61	-2,01	0,52	10,36	4,75
L	Real Estat/ <i>Real Estate Activities</i>	7,00	7,18	6,45	-0,16	-2,75
M,N	Jasa Perusahaan/ <i>Business Activities</i>	8,11	8,22	8,61	-4,87	3,28

Lanjutan Tabel/*Continued Table* 12.4

Lapangan Usaha/ <i>Industry</i>		2017	2018	2019	2020*	2021**
(1)	(2)	(3)	(4)	(5)	(6)	
0	Administrasi Pemerintahan, Pertahanan, dan Jaminan Sosial Wajib/ <i>Public Administration and Defence; Compulsory Social Security</i>	6,64	6,68	-0,05	-2,15	3,25
P	Jasa Pendidikan/ <i>Education</i>	5,48	6,05	8,45	2,10	3,82
Q	Jasa Kesehatan dan Kegiatan Sosial/ <i>Human Health and Social Work Activities</i>	7,23	7,68	7,82	6,22	6,38
R,S,T,U	Jasa Lainnya/ <i>Other Services Activities</i>	7,03	14,11	15,92	-11,44	8,37
<b>Produk Domestik Regional Bruto/<i>Gross Regional Domestic Product</i></b>		<b>6,07</b>	<b>6,10</b>	<b>5,77</b>	<b>-1,03</b>	<b>3,53</b>

Catatan/*Note*: \*Angka Sementara \*\*Angka Sangat Sementara

Sumber/*Source*: BPS, berbagai sensus, survei dan sumber lain/*BPS-Statistics Indonesia, various census, survey, and other sources*



**Tabel**  
**Table** 12.5

**Produk Domestik Regional Bruto Atas Dasar Harga Berlaku Menurut Jenis Pengeluaran di Kabupaten Minahasa (miliar rupiah), 2017–2021**  
**Gross Regional Domestic Product at Current Market Prices by Type of Expenditure in Minahasa Regency (billion rupiahs), 2017–2021**

<b>Jenis Pengeluaran</b> <i>Type of Expenditure</i>	<b>2017</b>	<b>2018</b>	<b>2019</b>	<b>2020*</b>	<b>2021**</b>
(1)	(2)	(3)	(4)	(5)	(6)
Pengeluaran Konsumsi Rumah Tangga <i>Household Consumption Expenditure</i>	6 191,64	6 557,29	7 111,43	6 958,69	7 401,31
Pengeluaran Konsumsi LNPR <i>NPISH Consumption Expenditure</i>	607,59	722,00	829,30	867,23	936,04
Pengeluaran Konsumsi Pemerintah <i>Government Consumption Expenditure</i>	1 711,98	1 877,45	1 936,45	1 909,34	1 908,05
Pembentukan Modal Tetap Bruto <i>Gross Fixed Capital Formation</i>	6 137,53	6 881,09	7 622,45	7 535,99	8 075,29
Perubahan Inventori <i>Changes in Inventories</i>	0,110	0,113	0,122	0,148	0,156
Net Ekspor Barang dan Jasa <i>Net Exports of Goods and Services</i>	-152,34	-264,03	-380,13	155,74	298,94
<b>Produk Domestik Regional Bruto/Gross Regional Domestic Product</b>	<b>14 496,51</b>	<b>15 772,92</b>	<b>17 119,64</b>	<b>17 427,13</b>	<b>18 619,78</b>

Catatan/Note: \*Angka Sementara \*\*Angka Sangat Sementara

Sumber/Source: BPS, berbagai sensus, survei dan sumber lain/BPS-Statistics Indonesia, various census, survey, and other sources

**Tabel**  
**Table** 12.6

**Produk Domestik Regional Bruto Atas Dasar Harga Konstan 2010 Menurut Jenis Pengeluaran di Kabupaten Minahasa (miliar rupiah), 2017–2021**  
**Gross Regional Domestic Product at 2010 Constant Market Prices by Type of Expenditure in Minahasa Regency (million rupiahs), 2017–2021**

Jenis Pengeluaran Type of Expenditure	2017	2018	2019	2020*	2021**
(1)	(2)	(3)	(4)	(5)	(6)
Pengeluaran Konsumsi Rumah Tangga <i>Household Consumption Expenditure</i>	4 649,01	4 867,89	5 135,91	5 009,39	5 210,70
Pengeluaran Konsumsi LNPRT <i>NPISH Consumption Expenditure</i>	434,47	484,54	520,54	519,84	550,95
Pengeluaran Konsumsi Pemerintah <i>Government Consumption Expenditure</i>	1 301,39	1 366,70	1 395,70	1 319,71	1 313,32
Pembentukan Modal Tetap Bruto <i>Gross Fixed Capital Formation</i>	4 122,66	4 326,49	4 582,99	4 280,28	4 550,00
Perubahan Inventori <i>Changes in Inventories</i>	0,92	0,92	0,94	0,113	0,116
Ekspor Barang dan Jasa <i>Exports of Goods and Services</i>	9,83	113,35	168,254	554,03	470,72
<b>Produk Domestik Regional Bruto/Gross Regional Domestic Product</b>	<b>10 517,44</b>	<b>11 159,06</b>	<b>11 805,49</b>	<b>11 683,36</b>	<b>12 095,81</b>

Catatan/Note: \*Angka Sementara \*\*Angka Sangat Sementara

Sumber/Source: BPS, berbagai sensus, survei dan sumber lain/BPS-Statistics Indonesia, various census, survey, and other sources

# Perbandingan Antar Kabupaten/Kota

Regency/Municipal Comparison

Bab  
Chapter  
**13**

## IPM

Human Development Index

**Sulawesi Utara**

Sulawesi Utara

**73,30**



**Minahasa**

Minahasa

**75,73**

PADA TAHUN 2021  
TERDAPAT

**26,30** RIBU

PENDUDUK MISKIN  
DI MINAHASA

## MINAHASA MEMILIKI PENDUDUK TERBANYAK KE 2 SE SULAWESI UTARA

Minahasa has 2nd position in highest population in Sulawesi Utara

**348 673** RIBU JIWA  
/thousand people





**PENJELASAN TEKNIS**

1. Penduduk miskin adalah penduduk yang memiliki rata-rata pengeluaran perkapita perbulan dibawah garis kemiskinan.
2. Laju Pertumbuhan PDB / PDRB Menunjukkan pertumbuhan produksi barang dan jasa di suatu wilayah perekonomian dalam selang waktu tertentu.
3. Indeks Pembangunan Manusia (IPM) menjelaskan bagaimana penduduk dapat mengakses hasil pembangunan dalam memperoleh pendapatan, kesehatan, pendidikan dan sebagainya. IPM diperkenalkan oleh UNDP pada tahun 1990 dan dipublikasikan secara berkala dalam laporan tahunan Human Development Report (HDR). IPM dibentuk oleh 3 (tiga) dimensi dasar: Umur panjang dan hidup sehat; pengetahuan; dan standar hidup layak.

**TECHNICAL NOTES**

1. *The poor population is the population had an average monthly per capita expenditure below the poverty line.*
2. *Growth rate of GDP / GRDP shows the growth of goods and services in the economy of a region within a certain time interval.*
3. *The Human Development Index (HDI) explains how people can access development results in obtaining income, health, education and so forth. HDI was introduced by United Nations Development Programme (UNDP) in 1990 and published periodically in the annual report of the Human Development Report. HDI was formed by three basic dimensions: a long and healthy life; knowledge; and a decent standard of living.*

**ULASAN**

Di antara lima belas kabupaten/kota di Provinsi Sulawesi Utara pada tahun 2021, Kota Manado adalah kota dengan penduduk terbanyak yaitu 451,92 ribu jiwa diikuti oleh Kabupaten Minahasa dengan jumlah penduduk sebanyak 347,29 ribu jiwa. Kabupaten/kota dengan jumlah penduduk paling sedikit adalah Kabupaten Bolaang Mongondow Selatan dengan jumlah penduduk 68,79 ribu jiwa.

Jumlah penduduk miskin terbanyak terdapat di Kota Manado sebesar 25,55 ribu jiwa diikuti Kabupaten Minahasa sebesar 24,95 ribu jiwa. Kabupaten/kota dengan penduduk miskin paling sedikit adalah Kabupaten Bolaang Mongondow Timur sebanyak 4,30 ribu jiwa.

Indeks Pembangunan Manusia (IPM) tahun 2021 tertinggi terdapat di Kota Manado sebesar 78,93. Sedangkan IPM terendah adalah Kabupaten Bolaang Mongondow Selatan yaitu 65,00.

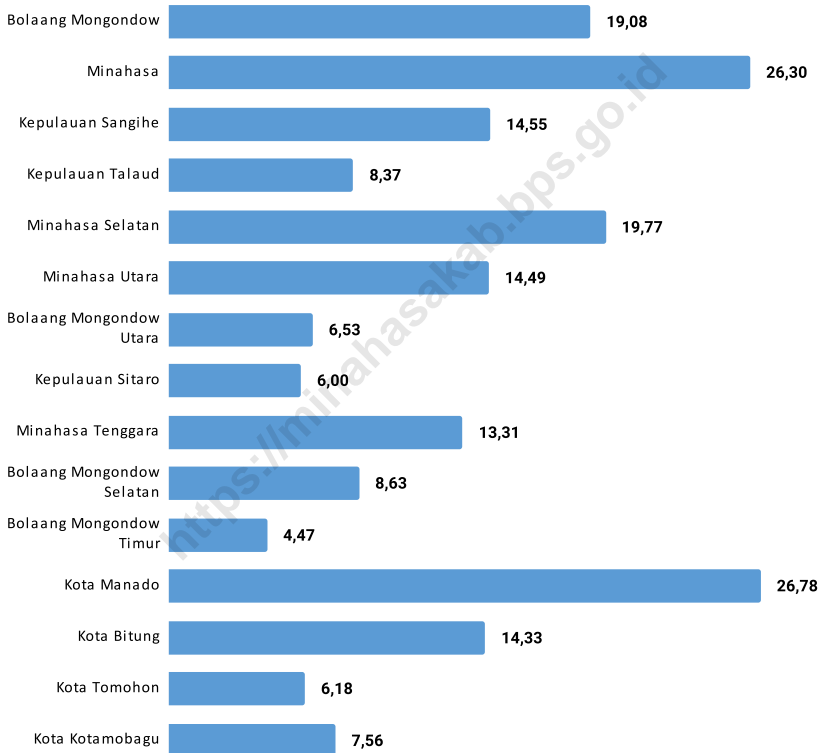
**DESCRIPTION**

*Among the fifteen regencies/municipalities in Sulawesi Utara Province in 2021, Manado is the municipality with the largest population, namely 451.92 thousand people, followed by Minahasa Regency with a population of 347.29 thousand. The regency/municipality with the least population is Bolaang Mongondow Selatan Regency with a population of 68.79 thousand.*

*The highest number of poor people is in Manado with 25.55 thousand people, followed by Minahasa Regency with 24.95 thousand people. The regency/municipality with the least poor population is Bolaang Mongondow Timur Regency with 4.30 thousand people.*

*The highest 2021 Human Development Index (HDI) is in Manado City at 78.93. Meanwhile, the lowest HDI was Bolaang Mongondow Selatan, namely 65.00.*

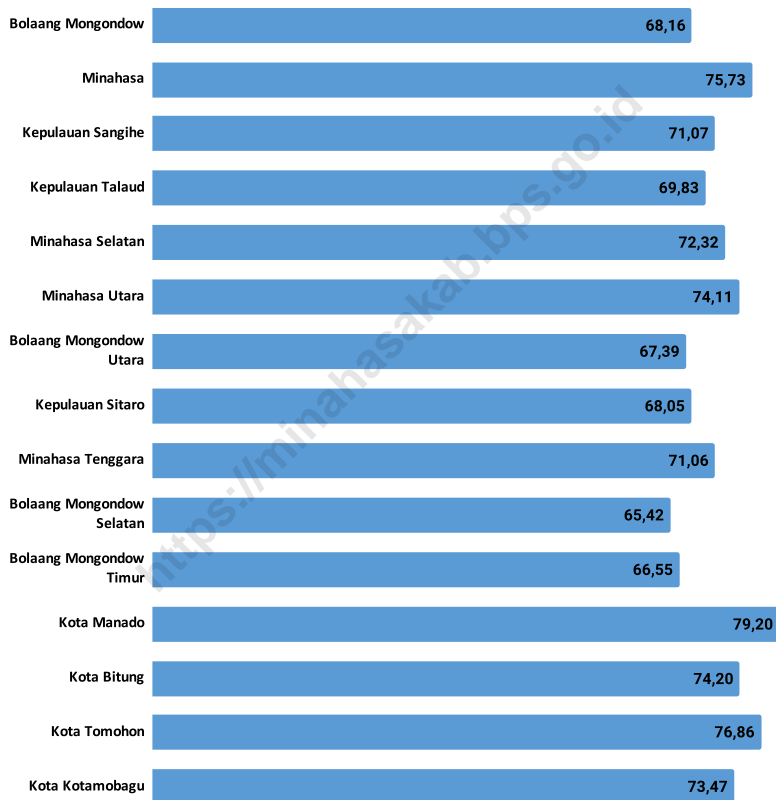
**Gambar** 13.1 **Jumlah Penduduk Miskin Menurut Kabupaten/Kota di Provinsi Sulawesi Utara (ribu), 2021**  
**Figures** **Number of Poor Population by Regency/Municipality in Sulawesi Province (thousand), 2021**



Sumber/Source : BPS, Survei Sosial Ekonomi Nasional/BPS, National Socio Economics Survey

**Gambar** 13.2  
**Figures**

**Indeks Pembangunan Manusia Menurut Kabupaten/Kota  
di Provinsi Sulawesi Utara, 2021**  
*Human Development Index by Regency/Municipality in  
Sulawesi Utara Province, 2021*



Sumber/Source : BPS, Survei Sosial Ekonomi Nasional/BPS, National Socio Economics Survey



**Tabel**  
**Table** 13.1

**Jumlah Penduduk Menurut Kabupaten/Kota di Provinsi Sulawesi Utara (ribu), 2016–2020**  
**Population by Regency/Municipality in Sulawesi Utara Province (thousand), 2016–2020**

Kabupaten/Kota Regency/Municipality	2016	2017	2018	2019	2020
(1)	(2)	(3)	(4)	(5)	(6)
Bolaang Mongondow	236,89	240,51	244,19	247,81	248,75
Minahasa	332,19	335,32	338,37	338,78	347,29
Kepulauan Sangihe	130,02	130,49	130,83	131,16	139,26
Kepulauan Talaud	89,84	90,68	91,59	92,48	94,52
Minahasa Selatan	206,60	208,01	209,50	210,69	236,46
Minahasa Utara	199,49	200,99	202,32	203,62	224,99
Bolaang Mongondow Utara	77,38	78,44	79,37	80,31	83,11
Kepulauan Sitaro	65,83	65,98	66,23	66,40	71,82
Minahasa Tenggara	105,16	105,71	106,30	106,89	116,32
Bolaang Mongondow Selatan	63,21	64,17	65,13	66,07	69,79
Bolaang Mongondow Timur	69,72	70,61	71,48	72,41	88,24
Kota Manado	427,91	430,13	431,88	433,64	451,92
Kota Bitung	208,99	212,41	215,71	219,00	225,13
Kota Tomohon	101,98	103,71	105,31	106,92	100,59
Kota Kotamobagu	121,69	123,87	126,19	128,39	123,72
<b>Sulawesi Utara</b>	<b>2 436,92</b>	<b>2 461,03</b>	<b>2 484,39</b>	<b>2 506,98</b>	<b>2 621,92</b>

Catatan/Note: ...

Sumber/Source: Hasil SP2020(September)/The Result of 2020 Population Census (September)

**Tabel**  
**Table** 13.2

**Laju Pertumbuhan Produk Domestik Regional Bruto Atas Dasar Harga Konstan 2010 Menurut Kabupaten/Kota di Provinsi Sulawesi Utara (persen), 2016–2020**  
**Rate of Growth of Gross Regional Domestic Products at Constant 2010 Prices by Regency/Municipality in Sulawesi Utara Province (percent), 2016–2020**

Kabupaten/Kota Regency/Municipality	2016	2017	2018	2019	2020
(1)	(2)	(3)	(4)	(5)	(6)
Bolaang Mongondow	6,56	6,67	7,49	7,84	0,80
Minahasa	6,06	6,07	6,12	5,82	-1,03
Kepulauan Sangihe	6,08	5,45	5,50	5,48	0,50
Kepulauan Talaud	5,28	5,10	5,04	4,89	0,43
Minahasa Selatan	5,09	6,53	6,09	6,10	-0,77
Minahasa Utara	7,05	6,51	6,46	6,14	-0,93
Bolaang Mongondow Utara	6,16	6,28	6,18	6,17	0,71
Kepulauan Sitaro	7,00	6,99	6,73	6,66	1,03
Minahasa Tenggara	6,32	6,36	6,01	6,03	-0,64
Bolaang Mongondow Selatan	6,13	6,24	6,60	6,43	0,63
Bolaang Mongondow Timur	5,57	5,71	5,08	5,03	0,18
Kota Manado	7,18	6,74	6,65	6,03	-3,13
Kota Bitung	5,21	6,18	6,01	4,19	1,37
Kota Tomohon	4,19	8,84	6,13	6,82	-0,41
Kota Kotamobagu	6,63	6,79	6,67	6,18	0,20
<b>Sulawesi Utara</b>	<b>6,16</b>	<b>6,31</b>	<b>6,01</b>	<b>5,66</b>	<b>-0,99</b>

Catatan/Note: ...

Sumber/Source: BPS dan sumber lain/BPS-Statistics Indonesia and other sources

**Tabel**  
**Table** 13.3

**Jumlah Penduduk Miskin Menurut Kabupaten/Kota di  
Provinsi Sulawesi Utara (ribu), 2017–2021**  
**Number of Poor Population by Regency/Municipality in  
Sulawesi Utara Province (thousand), 2017–2021**

Kabupaten/Kota Regency/Municipality	2017	2018	2019	2020	2021
(1)	(2)	(3)	(4)	(5)	(6)
Bolaang Mongondow	19,05	18,49	18,30	18,07	19,08
Minahasa	26,34	24,49	24,32	24,95	26,30
Kepulauan Sangihe	15,38	15,46	14,62	14,64	14,55
Kepulauan Talaud	8,84	8,68	9,10	8,84	8,37
Minahasa Selatan	20,26	19,54	19,49	19,38	19,77
Minahasa Utara	14,93	14,13	14,09	14,33	14,49
Bolaang Mongondow Utara	6,95	6,84	6,77	6,82	6,53
Kepulauan Sitaro	6,81	6,53	6,35	5,95	6,00
Minahasa Tenggara	15,57	14,73	14,22	13,73	13,31
Bolaang Mongondow Selatan	9,05	8,82	8,74	8,53	8,63
Bolaang Mongondow Timur	4,37	4,29	4,41	4,30	4,47
Kota Manado	23,39	23,21	23,89	25,55	26,78
Kota Bitung	14,00	14,34	14,10	14,18	14,33
Kota Tomohon	6,69	6,25	5,99	6,06	6,18
Kota Kotamobagu	7,28	7,49	7,31	7,06	7,56
<b>Sulawesi Utara</b>	<b>198,88</b>	<b>193,31</b>	<b>191,70</b>	<b>192,37</b>	<b>196,35</b>

Catatan/Note: ...

Sumber/Source: BPS, Survei Sosial Ekonomi Nasional/BPS, National Socio Economics Survey

**Tabel**  
**Table** 13.4**Indeks Pembangunan Manusia Menurut Kabupaten/Kota  
di Provinsi Sulawesi Utara, 2017–2021**  
*Human Development Index by Regency/Municipality in  
Sulawesi Utara Province, 2017–2021*

Kabupaten/Kota Regency/Municipality	2017	2018	2019	2020	2021
(1)	(2)	(3)	(4)	(5)	(6)
Bolaang Mongondow	66,08	66,91	67,82	67,89	68,16
Minahasa	74,59	74,97	75,47	75,29	75,73
Kepulauan Sangihe	69,14	69,67	70,53	70,73	71,07
Kepulauan Talaud	67,74	68,32	68,97	69,40	69,83
Minahasa Selatan	70,05	70,86	71,68	72,11	72,32
Minahasa Utara	72,20	73,05	73,95	73,90	74,11
Bolaang Mongondow Utara	65,60	66,32	66,91	66,99	67,39
Kepulauan Sitaro	66,03	66,75	67,48	67,64	68,05
Minahasa Tenggara	68,91	69,66	70,47	70,51	71,06
Bolaang Mongondow Selatan	64,05	64,49	65,28	65,00	65,42
Bolaang Mongondow Timur	64,73	65,21	68,08	65,99	66,55
Kota Manado	78,05	78,41	79,12	78,93	79,20
Kota Bitung	72,94	73,27	74,20	74,10	74,20
Kota Tomohon	75,34	75,78	76,67	76,69	76,86
Kota Kotamobagu	72,00	72,55	73,22	72,97	73,47
<b>Sulawesi Utara</b>	<b>71,66</b>	<b>72,20</b>	<b>72,99</b>	<b>72,93</b>	<b>73,30</b>

Catatan/Note: ...

Sumber/Source: BPS, Seri Berita Resmi Statistik Indeks Pembangunan Manusia/BPS-Statistics Indonesia, Series of Press Releases of Human Development Index

<https://minahasakab.bps.go.id>

**ST 2023**  
**SENSUS PERTANIAN**

**BerAKHLAK**

Berorientasi Pelayanan, Berakuntabel, Kompeten,  
Harmonis, Loyal, Adaptif, Kolaboratif

# DATA

MENCERDASKAN BANGSA

— *Enlighten The Nation* —

<https://minahasakab.bps.go.id>



**BADAN PUSAT STATISTIK  
KABUPATEN MINAHASA**  
*BPS-Statistic Of Minahasa Regency*

Jl. Dotulolong Lasut, Tondano Timur, 95612

Telp.: (0431) 321155

Homepage: <http://minahasakab.bps.go.id>, E-mail: [bps7102@bps.go.id](mailto:bps7102@bps.go.id)

ISSN 0215-7012



9 770215 701009