

KABUPATEN BOLAANG MONGONDOW TIMUR DALAM ANGKA

*BOLAANG MONGONDOW TIMUR REGENCY
IN FIGURES*

2022



BADAN PUSAT STATISTIK
KOTA KOTAMOBAGU

BPS-Statistics of Kotamobagu Municipality

KABUPATEN BOLAANG MONGONDOW TIMUR DALAM ANGKA

*BOLAANG MONGONDOW TIMUR REGENCY
IN FIGURES*

2022



BADAN PUSAT STATISTIK
KOTA KOTAMOBAGU

BPS-Statistics of Kotamobagu Municipality

KABUPATEN BOLAANG MONGONDOW TIMUR DALAM ANGKA
East Bolaang Mongondow in Figures
2021

ISSN: 2746-9395

No. Publikasi/*Publication Number*: 71110.2101

Katalog /*Catalog*: 1102001.7111

Ukuran Buku/*Book Size*: 14,8 cm x 21 cm

Jumlah Halaman/*Number of Pages* : xlv + 355 hal/*pages*

Naskah/*Manuscript*:

BPS Kota Kotamobagu

BPS-Statistics of Kotamobagu Municipality

Penyunting/*Editor*:

BPS Kota Kotamobagu

BPS-Statistics of Kotamobagu Municipality

Desain Kover/*Cover Design*:

Seksi Integrasi Pengolahan dan Diseminasi Statistik

Section of Integration Processing and Statistics Dissemination

Ilustrasi Kover/*Cover Illustration*:

Arya Aji Kusuma, S.Tr.Stat.

Diterbitkan oleh/*Published by*:

©BPS Kota Kotamobagu/*BPS-Statistics of Kotamobagu Municipality*

Dicetak oleh/*Printed by*:

Badan Pusat Statistik

Dilarang mengumumkan, mendistribusikan, mengomunikasikan, dan/atau menggandakan sebagian atau seluruh isi buku ini untuk tujuan komersil tanpa izin tertulis dari Badan Pusat Statistik.

Prohibited to announce, distribute, communicate, and/or copy part or all of this book for commercial purpose without permission from BPS-Statistics Indonesia.

TIM PENYUSUN / DRAFTING TEAM

Penanggung Jawab Umum / General in Charge:

Ir. Didik Tjahjawardj

Penyunting / Editor :

Sonia Hajar M., S.S.T.

Penulis / Writer :

Sonia Hajar M., S.S.T.

Adalard Yusuf Kamarastha.

Pengolah Data / Data Processor:

Tim Integrasi Pengolahan dan Diseminasi Statistik
BPS Kota Kotamobagu

Gambar Kulit / Cover Design:

Seksi Integrasi Pengolahan dan Diseminasi Statistik
BPS Kota Kotamobagu

Foto Kulit / Cover Photo :

BPS Kota Kotamobagu

<https://boltimkab.bps.go.id>

PETA WILAYAH BOLAANG MONGONDOW TIMUR
MAP OF EAST BOLAANG MONGONDOW



**KEPALA BPS KOTA KOTAMOBAGU
CHIEF STATISTICIAN OF KOTAMOBAGU MUNICIPALITY**



IR. DIDIK TJAHJAWINARDI



KATA PENGANTAR

Kabupaten Bolaang Mongondow Timur Dalam Angka 2022 merupakan publikasi tahunan yang diterbitkan oleh BPS Kota Kotamobagu. Disadari bahwa publikasi ini belum sepenuhnya memenuhi harapan pihak pemakai data khususnya para perencana, namun diharapkan dapat membantu melengkapi penyusunan rencana pembangunan di Kota Kotamobagu.

Publikasi ini dapat terwujud berkat kerja sama dan bantuan dari berbagai pihak baik instansi pemerintah maupun swasta. Kepada semua pihak yang telah memberikan bantuan disampaikan penghargaan dan terima kasih yang sebesar-besarnya.

Walaupun publikasi ini telah disiapkan sebaik-baiknya, namun disadari masih ada kekurangan dan kesalahan yang terjadi. Untuk perbaikan publikasi ini, tanggapan dan saran yang bersifat konstruktif dari para pemakai sangat diharapkan.

Kotamobagu, Februari 2021

Kepala BPS

Kota Kotamobagu

Ir. Didi Tjahjwinardi



PREFACE

East Bolaang Mongondow Regency in Figures 2022 is an annual publication written by BPS Kotamobagu Municipality. Honestly, this publication has not perfect yet and has not filled the user's hope, especially for the planners yet, but hopefully it can help to equip compilation of development planning in this new regency.

This comprehensive publication has been made possible with the assistance and contribution from several governmental institutions and private organizations. To all parties who have been involved in the preparation of this publication, I would like to express my sincerest appreciation and gratitude.

Comments and constructive suggestions for the improvement of this publication are always welcome.

Kotamobagu , February 2021
Chief Statistician of
Kotamobagu Municipality



DAFTAR ISI / CONTENTS

	Halaman <i>Page</i>
Kata Pengantar/ <i>Preface</i>	vii
Daftar Isi/ <i>Contents</i>	ix
Daftar Tabel/ <i>List of Tables</i>	xi
Daftar Gambar/ <i>List of Figures</i>	xxv
Daftar Singkatan/ <i>List of Abbreviations</i>	xxix
Statistik Kunci/ <i>Key Statistics</i>	xxxii
1. Geografi dan Iklim/ <i>Geography and Climate</i>	1
2. Pemerintahan/ <i>Government</i>	15
3. Penduduk dan Ketenagakerjaan/ <i>Population and Employment</i>	35
4. Sosial dan Kesejahteraan Rakyat/ <i>Social and Welfare</i>	49
5. Pertanian, Kehutanan, Peternakan, dan Perikanan/ <i>Agriculture, Forestry, Livestock, and Fishery</i>	101
6. Industri, Pertambangan, dan Energi/ <i>Industry, Mining, and Energy</i>	143
7. Pariwisata/ <i>Tourism</i>	153
8. Transportasi dan Komunikasi/ <i>Transportation and Communication</i>	161
9. Perbankan, Koperasi, dan Harga-harga/ <i>Banking, Cooperative, dan Prices</i>	173
10. Pengeluaran Penduduk/ <i>Population Expenditure</i>	183
11. Perdagangan/ <i>Trade</i>	193
12. Sistem Neraca Regional/ <i>System of Regional Accounts</i>	201
13. Perbandingan Antar Kabupaten/Kota/ <i>Regency/Municipal Comparison</i>	219

DAFTAR TABEL/LIST OF TABLES

Halaman
Page

1.	GEOGRAFI DAN IKLIM/GEOGRAPHY AND CLIMATE	
1.1	KEADAAN GEOGRAFI	
	GEOGRAPHY CONDITION	
1.1.1	Luas Daerah dan Jumlah Pulau Menurut Kecamatan di Kabupaten Bolaang Mongondow Timur, 2020 <i>Total Area and Number of Islands by Subdistrict in East Bolaang Mongondow Regency, 2020</i>	8
1.1.2	Tinggi Wilayah dan Jarak ke Ibukota Kabupaten Menurut Kecamatan di Kabupaten Bolaang Mongondow Timur, 2020 <i>Altitude and Distance to the Capital of Regency by Subdistrict in East Bolaang Mongondow Regency, 2020</i>	10
1.2	KEADAAN IKLIM	
	CLIMATE CONDITION	
1.2.1	Pengamatan Unsur Iklim Menurut Bulan di Stasiun Klimatologi Minahasa Utara, 2020 <i>Observation of Climate Elements By Months at North Minahasa Station, 2020</i>	11
2.	PEMERINTAHAN/GOVERNMENT	
	Number of Villages by District in Bolaang Mongondow Timur Regency, 2017-2020	
2.1	WILAYAH ADMINISTRATIF	
	ADMINISTRATIVE AREA	
2.1.1	Jumlah Desa ¹ /Kelurahan Menurut Kecamatan di Kabupaten Bolaang Mongondow Timur, 2016–2020 <i>Number of Villages¹/Kelurahan by Subdistrict in East Bolaang Mongondow Regency, 2016–2020</i>	24
2.1.2	Jumlah Sertifikat yang Diterbitkan Menurut Jenis Hak Atas Tanah di Kabupaten Bolaang Mongondow Timur Tahun 2017-2020 <i>Number of Villages by District in Bolaang Mongondow Timur Regency, 2017-2020</i>	25

2.2	DEWAN PERWAKILAN RAKYAT DAERAH	
	REGIONAL HOUSE OF REPRESENTATIVE	
2.2.1	Jumlah Anggota Dewan Perwakilan Rakyat Daerah Menurut Partai Politik dan Jenis Kelamin di Kabupaten Bolaang Mongondow Timur, 2020 (Daerah Pemilihan 1) <i>Number of Regional House of Representatives's Members by Political Parties and Sex in East Bolaang Mongondow Regency 2020</i>	26
2.2.2	Jumlah Anggota Dewan Perwakilan Rakyat Daerah Menurut Partai Politik dan Jenis Kelamin di Kabupaten Bolaang Mongondow Timur, 2020 (Daerah Pemilihan 2) <i>Number of Regional House of Representatives's Members by Political Parties and Sex in East Bolaang Mongondow Regency 2020</i>	27
2.2.3	Jumlah Anggota Dewan Perwakilan Rakyat Daerah Menurut Partai Politik dan Jenis Kelamin di Kabupaten Bolaang Mongondow Timur, 2020 <i>Number of Regional House of Representatives's Members by Political Parties and Sex in East Bolaang Mongondow Regency 2020</i>	28
2.2.4	Jumlah Daftar Pemilih Tetap (DPT) dan Tempat Pemungutan Suara (TPS) pada Pemilu DPR, DPD, DPRD Kabupaten Bolaang Mongondow Timur Tahun 2020 <i>Number of Permanent Voter List (DPT) and Voting Place (TPS) in General Election of DPR, DPD, DPRD of Bolaang Mongondow Timur Regency 2020</i>	29
2.2.5	Jumlah Daftar Pemilih Khusus (DPK) dan Tempat Pemungutan Suara (TPS) pada Pemilu DPR, DPD, DPRD Kabupaten Bolaang Mongondow Timur Tahun 2019 <i>Number of Certain Voter List (DPK) and Voting Place (TPS) in General Election of DPR, DPD, DPRD of Bolaang Mongondow Timur Regency 2020</i>	30

2.2.6	Jumlah Daftar Pemilih Tetap (DPT) dan Tempat Pemungutan Suara (TPS) pada Pemilu Presiden dan Wakil Presiden di Bolaang Mongondow Timur Tahun 2020 <i>Number of Permanent Voter List (DPT) and Voting Place (TPS) in Presidential and Vice Presidential Elections in Bolaang Mongondow Timur Regency 2020</i>	31
2.2.7	Jumlah Daftar Pemilih Khusus (DPK) dan Tempat Pemungutan Suara (TPS) pada Pemilu Presiden dan Wakil Presiden di Bolaang Mongondow Timur Tahun 2020 <i>Number of Certain Voter List (DPK) and Voting Place (TPS) in Presidential and Vice Presidential Elections in Bolaang Mongondow Timur Regency 2020</i>	32
2.2.8	Jumlah Daftar Pemilih Tetap (DPT) dan Tempat Pemungutan Suara (TPS) pada Pemilu Bupati dan Wakil Bupati Bolaang Mongondow Timur Tahun 2020 <i>Number of Permanent Voter List (DPT) and Voting Place (TPS) at Mayor Election and Vice Mayor of Bolaang Mongondow Timur Regency 2020</i>	33
2.2.9	Jumlah Daftar Pemilih Tambahan (DPTb-1) dan Tempat Pemungutan Suara (TPS) pada Pemilu Bupati dan Wakil Bupati Bolaang Mongondow Timur Tahun 2020 <i>Number of Additional Voter List (DPT) and Voting Place (TPS) at Mayor Election and Vice Mayor of Bolaang Mongondow Timur Regency 2020</i>	34
2.3	SUMBER DAYA MANUSIA HUMAN RESOURCES	
2.3.1	Jumlah Pegawai Negeri Sipil Menurut Jabatan dan Jenis Kelamin di Kabupaten Bolaang Mongondow Timur, Desember 2019 dan Desember 2020 <i>Number of Civil Servants by Occupation and Sex in East Bolaang</i>	

	Halaman Page
	35
2.3.2	37
2.3.3	39
2.3.4	41
2.4	
2.4.1	42
2.4.2	43
2.4.3	44
2.4.4	

	Halaman Page
<i>Components in East Bolaang Mongondow Regency, 2017 - 2020 (Rupiah)</i>	45
2.4.5 Realisasi PAD dan APBD serta Kontribusi PAD terhadap APBD Kabupaten Bolaang Mongondow Timur, 2017-2020 <i>Realization of PAD and APBD and PAD Contribution to the East Bolaang Mongondow Regency APBD, 2017-2020.....</i>	46
2.4.6 Ketetapan dan Tunggalan Pajak Bumi dan Bangunan di Kabupaten Bolaang Mongondow Timur, 2017-2020 (Rupiah) <i>Land and Building Tax Arrears and Determination in East Bolaang Mongondow Regency, 2017-2020 (Rupiah)</i>	47
2.4.7 Realisasi PAD dan APBD serta Kontribusi PAD terhadap APBD Kabupaten Bolaang Mongondow Timur, 2017-2020 <i>Realization of PAD and APBD and PAD Contribution to the East Bolaang Mongondow Regency APBD, 2017-2020.....</i>	48
2.5 HUKUM LAW	
2.5.1 Banyaknya Produk Hukum Kabupaten Bolaang Mongondow Timur Tahun 2014 - 2020 <i>Number of Laws Product of East Bolaang Mongondow Regency in 2014 - 2020</i>	49
2.5.2 Jumlah Kasus Perempuan Tertangani dan erlayani di Kabupaten Bolaang Mongondow Timur, 2020 <i>Number of Women Cases Handled and Served in East Bolaang Mongondow Regency, 2020.....</i>	50
3. PENDUDUK DAN KETENAGAKERJAAN/ POPULATION AND EMPLOYMENT	
3.1 PENDUDUK POPULATION	
3.1.1 Penduduk, Laju Pertumbuhan Penduduk per Tahun,	

	Distribusi Persentase Penduduk, Kepadatan Penduduk, Rasio Jenis Kelamin Penduduk Menurut Kecamatan di Kabupaten Bolaang Mongondow Timur, 2020 <i>Population, Annual Population Growth Rate, Percentage Distribution of Population, Population Density, and Population Sex Ratio by Subdistrict in East Bolaang Mongondow Regency, 2020</i>	60
3.2	KETENAGAKERJAAN	
	EMPLOYMENT	
3.2.1	Jumlah Penduduk Berumur 15 Tahun Keatas Menurut Jenis Kegiatan Selama Seminggu yang Lalu dan Jenis Kelamin di Kabupaten Bolaang Mongondow Timur, 2020 <i>Population Aged 15 Years and Over by Type of Activity During The Previous Week and Sex in East Bolaang Mongondow Regency, 2020 ...</i>	63
3.2.2	Penduduk Berumur 15 Tahun ke Atas Menurut Pendidikan Tertinggi yang Ditamatkan dan Jenis Kegiatan Selama Seminggu yang Lalu di Bolaang Mongondow Timur, 2020 <i>Population 15 Years of Age and Over by Educational Attainment and Type of Activity During the Previous Week in East Bolaang Mongondow Regency, 2020</i>	64
3.2.3	Penduduk Berumur 15 Tahun Ke Atas yang Bekerja Selama Seminggu yang Lalu Menurut Status Pekerjaan Utama dan Jenis Kelamin di Kabupaten Bolaang Mongondow Timur, 2020 <i>Population 15 Years of Age and Over who Worked During The Previous Week by Main Employment Status and Sex in East Bolaang Mongondow Regency, 2020</i>	66
3.2.4	Jumlah Angkatan Kerja Yang Terlatih Menurut Jenis Keterampilan dan Jenis Kelamin di BLKI Kabupaten Bolaang Mongondow Timur Tahun 2020 <i>Number of Trained Work Force by Type of Skill and Sex in BLKI Bolaang Mongondow Timur Regency, 2020</i>	67
3.2.5	Jumlah Pencari Kerja Yang Terdaftar di Disnaker/Bursa Kerja Bolaang Mongondow Timur Tahun 2010 – 2020 <i>Number of Job Seekers Who Registered at Manpower Service of Bolaang Mongondow Timur Regency in 2010 - 2020</i>	68
3.2.6	Jumlah Pencari Kerja Menurut Pendidikan dan Bulan	

	di Kabupaten Bolaang Mongondow Timur Tahun 2020 <i>Number of Job Seekers by Education and Months in Bolaang Mongondow Timur Regency, 2020</i>	69
3.2.7	Jumlah Pencari Kerja Yang Terdaftar di Disnaker/Bursa Kerja Bolaang Mongondow Timur Tahun 2010 – 2020 <i>Number of Job Seekers Who Registered at Manpower Service of Bolaang Mongondow Timur Regency in 2010 - 2020</i>	70
4.	SOIAL DAN KESEJAHTERAAN RAKYAT/SOCIAL AND WELFARE <i>The Number of New Acceptors in Bolaang Mongondow Timur Regency, 2016-2020</i>	85
4.1	PENDIDIKAN EDUCATION	
4.1.1	Jumlah Sekolah, Guru, dan Murid Taman Kanak-Kanak (TK) di Bawah Kementerian Pendidikan dan Kebudayaan Menurut Kecamatan di Kabupaten Bolaang Mongondow Timur, 2019/2020 dan 2020/2021 <i>Number of Schools, Teachers, and Pupils in Kindergarten Under The Ministry of Education and Culture by Subdistrict in East Bolaang Mongondow Regency, 2019/2020 and 2020/2021</i>	86
4.1.2	Jumlah Sekolah, Guru, dan Murid Raudatul Athfal (RA) di Bawah Kementerian Agama Menurut Kecamatan di Kabupaten Bolaang Mongondow Timur, 2019/2020 dan 2020/2021 <i>Number of Schools, Teachers, and Pupils in Raudatul Athfal (RA) Under The Ministry of Religious Affairs by Subdistrict in East Bolaang Mongondow, 2019/2020 and 2020/2021</i>	89
4.1.3	Jumlah Sekolah, Guru, dan Murid Sekolah Dasar (SD) di Bawah Kementerian Pendidikan dan Kebudayaan Menurut Kecamatan di Kabupaten Bolaang Mongondow Timur, 2019/2020 dan 2020/2021 <i>Number of Schools, Teachers, and Pupils in Primary Schools Under The Ministry of Education and Culture by Subdistrict in East Bolaang Mongondow Regency, 2019/2020 and 2020/2021</i>	90
4.1.4	Jumlah Sekolah, Guru, dan Murid Madrasah Ibtidaiyah (MI) di Bawah Kementerian Agama Menurut Kecamatan Menurut Kecamatan di Kabupaten	

	Bolaang Mongondow Timur, 2019/2020 dan 2020/2021 <i>Number of Schools, Teachers, and Pupils in Madrasah Ibtidaiyah (MI) Under The Ministry of Religious Affairs by Subdistrict in East Bolaang Mongondow Regency, 2019/2020 and 2020/2021</i>	93
4.1.5	Jumlah Sekolah, Guru, dan Murid Sekolah Menengah Pertama (SMP) di Bawah Kementerian Pendidikan dan Kebudayaan Menurut Kecamatan di Kabupaten Bolaang Mongondow Timur, 2019/2020 dan 2020/2021 <i>Number of Schools, Teachers, and Pupils in Junior High Schools Under The Ministry of Education and Culture by Subdistrict in East Bolaang Mongondow Regency, 2019/2020 and 2020/2021</i>	96
4.1.6	Jumlah Sekolah, Guru, dan Murid Madrasah Tsanawiyah (MTs) di Bawah Kementerian Agama Menurut Kecamatan di Kabupaten Bolaang Mongondow Timur, 2019/2020 dan 2020/2021 <i>Number of Schools, Teachers, and Pupils in Madrasah Tsanawiyah (MTs) Under The Ministry of Religious Affairs by Subdistrict in East Bolaang Mongondow Regency, 2019/2020 and 2020/2021</i>	99
4.1.7	Jumlah Sekolah, Guru, dan Murid Sekolah Menengah Atas (SMA) di Bawah Kementerian Pendidikan dan Kebudayaan Menurut Kecamatan di Kabupaten Bolaang Mongondow Timur, 2019/2020 dan 2020/2021 <i>Number of Schools, Teachers, and Pupils in Senior High Schools Under The Ministry of Education and Culture by Subdistrict in East Bolaang Mongondow Regency, 2019/2020 and 2020/2021</i>	102
4.1.8	Jumlah Sekolah, Guru, dan Murid Sekolah Menengah Kejuruan (SMK) di Bawah Kementerian Pendidikan dan Kebudayaan Menurut Kecamatan di Kabupaten Bolaang Mongondow Timur, 2019/2020 dan 2020/2021 <i>Number of Schools, Teachers, and Pupils in Vocational High Schools Under The Ministry of Education and Culture by Subdistrict in East Bolaang Mongondow Regency, 2019/2020 and 2020/2021</i>	105
4.1.9	Jumlah Sekolah, Guru, dan Murid Madrasah Aliyah (MA) di Bawah Kementerian Agama Menurut Kecamatan di Bolaang Mongondow Timur, 2019/2020 dan 2020/2021 <i>Number of Schools, Teachers, and Pupils in Madrasah Aliyah (MA)</i>	

	<i>Under the Ministry of Religious Affairs by Subdistrict in East Bolaang Mongondow, 2019/2020 and 2020/2021</i>	108
4.1.10	Jumlah Desa ¹ /Kelurahan yang Memiliki Fasilitas Sekolah Menurut Kecamatan dan Tingkat Pendidikan di Kabupaten Bolaang Mongondow Timur, 2018–2020 <i>Number of Villages¹/Kelurahan Having Educational Facilities by Subdistrict and Educational Level in East Bolaang Mongondow Regency, 2018–2020</i>	111
4.1.11	Angka Partisipasi Murni (APM) dan Angka Partisipasi Kasar (APK) Menurut Jenjang Pendidikan di Kabupaten Bolaang Mongondow Timur, 2019 dan 2020 <i>Net Participation Rates and Gross Participation Rates by Educational Level in East Bolaang Mongondow Regency, 2019 and 2020</i>	116
4.1.12	Persentase Penduduk Berumur 15 Tahun ke Atas yang Melek Huruf Menurut Kelompok Umur di Kabupaten Bolaang Mongondow Timur, 2019 dan 2020 <i>Percentage of Literate People Aged 15 Years and Over by Age Group in East Bolaang Mongondow Regency, 2019 and 2020</i>	117
4.2	KESEHATAN	
	HEALTH	
4.2.1	Jumlah Desa ¹ /Kelurahan Yang Memiliki Sarana Kesehatan Menurut Kecamatan di Kabupaten Bolaang Mongondow Timur, 2018–2020 <i>Number of Villages¹/Kelurahan Having Health Facilities by Subdistrict in East Bolaang Mongondow, 2018–2020</i>	118
4.2.2	Banyaknya Akseptor Baru KB di Kabupaten Bolaang Mongondow Timur, 2016-2020 <i>The Number of New Acceptors in Bolaang Mongondow Timur Regency, 2016-2020</i>	124
4.2.3	Banyaknya Petugas Keluarga Berencana di Kabupaten Bolaang Mongondow Timur, 2016-2020 <i>Number of Family Planning Officers in Bolaang Mongondow Timur Regency, 2016-2020</i>	125
4.2.4	Banyaknya Pencapaian Peserta KB Aktif, dan Cara Alat Kontrasepsi Dipakai di Kabupaten Bolaang Mongondow Timur, 2017-2020 <i>Achievements of Active Family Planning Participants, and How</i>	

	<i>Contraceptives Are Used in East Bolaang Mongondow Regency, 2017-2020</i>	126
4.2.5	Banyaknya Pencapaian Peserta Akseptor Baru menurut Cara Alat Kontrasepsi Dipakai di Kabupaten Bolaang Mongondow Timur, 2019-2020 <i>Number of Achievements of New Acceptance Participants according to How Contraceptives Are Used in East Bolaang Mongondow Regency, 2019-2020</i>	130
4.2.6	Banyaknya Klinik Keluarga Berencana di Kabupaten Bolaang Mongondow Timur, 2018 - 2020 <i>Number of Family Planning Clinics in Bolaang Mongondow Timur Regency, 2018 - 2020</i>	134
4.2.7	Banyaknya Tenaga Medis Keluarga Berencana di Kabupaten Bolaang Mongondow Timur, 2018 - 2020 <i>Number of Family Planning Medical Personnel in East Bolaang Mongondow Regency, 2018 - 2020</i>	135
4.2.8	Banyaknya Pasangan Usia Subur di Kabupaten Bolaang Mongondow Timur, 2018 - 2020 <i>Number of Fertile Aged Couples in East Bolaang Mongondow Regency, 2018 - 2020</i>	136
4.2.9	Banyaknya Pasangan Usia Subur yang Bukan Peserta Keluarga Berencana di Kabupaten Bolaang Mongondow Timur, 2018 - 2020 <i>The Number of Fertile Couples Who Are Not Participants in Family Planning in East Bolaang Mongondow Regency, 2018 - 2020</i>	137
4.3	AGAMA DAN SOSIAL LAINNYA RELIGION AND OTHER SOCIAL AFFAIRS	
4.3.1	Jumlah Penduduk Menurut Kecamatan dan Agama yang Dianut di Kabupaten Bolaang Mongondow Timur, 2020 <i>Population by Subdistrict and Religion in East Bolaang Mongondow Regency, 2019</i>	138
4.3.2	Jumlah Tempat Peribadatan Menurut Kecamatan di Kabupaten Bolaang Mongondow Timur, 2020 <i>Number of Places of Worship by Subdistrict in East Bolaang Mongondow Regency, 2020</i>	139

4.3.3	Jumlah Desa ¹ /Kelurahan yang Mengalami Bencana Alam ² Menurut Kecamatan di Kabupaten Bolaang Mongondow Timur, 2014, 2018, dan 2019 <i>Number of Villages¹/Kelurahan that Had Natural Disaster² by Subdistrict in East Bolaang Mongondow Regency, 2014, 2018, dan 2019.....</i>	140
4.3.4	Banyaknya Nikah Rujuk menurut Bulan di Kabupaten Bolaang Mongondow Timur, 2020 <i>Number of Referred Marriages in Bolaang Mongondow Timur Regency, 2020</i>	143
4.3.5	Banyaknya Nikah Rujuk menurut Kecamatan di Kabupaten Bolaang Mongondow Timur, 2020 <i>Number of Referred Marriages in East Bolaang Mongondow Regency, 2020</i>	144
4.3.6	Perkembangan Jumlah Jemaah Haji Reguler Yang Diberangkatkan ke Tanah Suci menurut Jenis Kelamin, 2014 - 2020 <i>Number of Moslem Pilgrims Departing for Mecca by Sex, 2014 - 2020..</i>	145
4.3.7	Banyaknya Armada Pemadam Kebakaran, Kejadian Kebakaran, Korban dan Perkiraan Kerugian Material di Kabupaten Bolaang Mongondow Timur, 2020 <i>Number of Fire Fighting Fleets, Fire Incidents, Casualties and Estimated Material Losses in East Bolaang Mongondow Regency, 2020</i>	146
4.3.8	Jumlah Mobil Pemadam Kebakaran di Kabupaten Bolaang Mongondow Timur Tahun 2020 <i>Number of Fire Trucks in East Bolaang Mongondow Regency, 2020.....</i>	147
4.3.9	Jumlah Petugas Pemadam Kebakaran di Kabupaten Bolaang Mongondow Timur, 2020 <i>Number of Fire Fighters in East Bolaang Mongondow Regency, 2020...</i>	148
4.3.10	Daftar Nama Cabang Olahraga dan jumlah Atlit di Kabupaten Bolaang Mongondow Timur, 2019-2020 <i>List of Sports Branch Names and the number of Athletes in Bolaang Mongondow Timur Regency, 2019-2020</i>	149

**4.4 KEMISKINAN
POVERTY**

4.4.1	Garis Kemiskinan, Jumlah, dan Persentase Penduduk Miskin di Bolaang Mongondow Timur, 2013–2020 <i>Poverty Line, Number, and Percentage of Poor People in East Bolaang Mongondow Regency, 2013–2020</i>	150
4.4.2	Indeks Kedalaman Kemiskinan dan Indeks Keparahan Kemiskinan di Bolaang Mongondow Timur, 2013–2020 <i>Poverty Gap Index and Poverty Severity Index in East Bolaang Mongondow Regency, 2013–2020</i>	151
4.5	KONSUMSI DAN PENGELUARAN CONSUMPTION AND EXPENDITURE	
4.5.1	Pengeluaran Perkapita Sebulan Penduduk Bolaang Mongondow Timur Menurut Kelompok Komoditas, 2020 <i>Per Capita Monthly Expenditure of Bolaang Mongondow Timur Population by Commodity Group, 2020</i>	152
4.5.2	Rata-Rata Konsumsi Kalori per Kapita Sehari menurut Kelompok Komoditas Makanan (Kcal), 2020 <i>Average Daily Calorie Consumption per Capita by Food Commodity Group (Kcal), 2020</i>	153
4.5.3	Rata-Rata Konsumsi Protein per Kapita Sehari menurut Kelompok Komoditas Makanan (Kcal), 2020 <i>Average Daily Protein Consumption per Capita by Food Commodity Group (Kcal), 2020</i>	154
5.	PERTANIAN, KEHUTANAN, PETERNAKAN, DAN PERIKANAN/ AGRICULTURE, FORESTRY, LIVESTOCK, AND FISHERY	
5.1	HORTIKULTURA HORTICULTURE	
5.1.1	Luas Panen Tanaman Sayuran Menurut Kecamatan dan Jenis Tanaman di Kabupaten Bolaang Mongondow Timur (ha), 2019 dan 2020 <i>Harvested Area of Vegetables by Subdistrict and Kind of Plant in East Bolaang Mongondow (ha), 2019 and 2020</i>	172
5.1.2	Produksi Tanaman Sayuran Menurut Kecamatan dan Jenis Tanaman di Kabupaten Bolaang Mongondow Timur (kuintal), 2019 dan 2020 <i>Production of Vegetables by Subdistrict and Kind of Plant in East Bolaang Mongondow (quintal), 2019 and 2020</i>	176

5.1.3	Luas Panen Tanaman Sayuran dan Buah-buahan Semusim Menurut Jenis Tanaman di Kabupaten Bolaang Mongondow Timur (ha), 2017–2020 <i>Harvested Area of Seasonal Vegetables and Fruits by Kind of Plant in East Bolaang Mongondow (ha), 2017–2020.....</i>	180
5.1.4	Produksi Tanaman Sayuran dan Buah-buahan Semusim Menurut Jenis Tanaman di Kabupaten Bolaang Mongondow Timur (kuintal), 2017–2020 <i>Production of Seasonal Vegetables and Fruits by Kind of Plant in East Bolaang Mongondow (quintal), 2017–2020.....</i>	181
5.1.5	Luas Panen Tanaman Biofarmaka Menurut Kecamatan dan Jenis Tanaman di Kabupaten Bolaang Mongondow Timur (m ²), 2019 dan 2020 <i>Harvested Area of Medicinal Plants by Subdistrict and Kind of Plant in East Bolaang Mongondow Regency (m²), 2019 and 2020.....</i>	182
5.1.6	Produksi Tanaman Biofarmaka Menurut Kecamatan dan Jenis Tanaman di Kabupaten Bolaang Mongondow Timur (kg), 2019 and 2020 <i>Production of Medicinal Plants by Subdistrict and Kind of Plant in East Bolaang Mongondow (kg), 2019 and 2020</i>	184
5.1.7	Luas Panen Tanaman Biofarmaka Menurut Jenis Tanaman di Bolaang Mongondow Timur (m ²), 2017–2020 <i>Harvested Area of Medicinal Plants by Kind of Plant in East Bolaang Mongondow Regency (m²), 2017–2020</i>	186
5.1.8	Produksi Tanaman Biofarmaka Menurut Jenis Tanaman di Kabupaten Bolaang Mongondow Timur (kg), 2017–2020 <i>Production of Medicinal Plants by Kind of Plant in East Bolaang Mongondow Regency (kg),2017–2020.....</i>	187
5.1.9	Luas Panen Tanaman Hias Menurut Kecamatan dan Jenis Tanaman di Bolaang Mongondow Timur (m ²), 2019 and 2020 <i>Harvested Area of Ornamental Plants by Subdistrict, Kind of Plant in East Bolaang Mongondow (m²), 2019 and 2020.....</i>	188
5.1.10	Produksi Tanaman Hias Menurut Kecamatan dan Jenis Tanaman di Kabupaten Bolaang Mongondow Timur (tangkai), 2019 and 2020 <i>Production of Ornamental Plants by Subdistrict and Kind of Plant in East Bolaang Mongondow Regency (stalks), 2019 and 2020</i>	190
5.1.11	Luas Panen Tanaman Hias Menurut Jenis Tanaman di Kabupaten Bolaang Mongondow Timur (m ²), 2017–2020	

	<i>Harvested Area of Ornamental Plants by Kind of Plant in East Bolaang Mongondow Regency (m²), 2017–2020.....</i>	192
5.1.12	Produksi Tanaman Hias Menurut Jenis Tanaman di Bolaang Mongondow Timur (tangkai), 2017–2020 <i>Production of Ornamental Plants by Kind of Plant n East Bolaang Mongondow Regencyity (stalks), 2017–2020.....</i>	193
5.1.13	Produksi Buah-buahan Menurut Kecamatan dan Jenis Tanaman di Kabupaten Bolaang Mongondow Timur (kuintal), 2019 and 2020 <i>Production of Fruits by Subdistrict and Kind of Plant in East Bolaang Mongondow Regency (kuintal), 2019 and 2020.....</i>	194
5.1.14	Produksi Buah–Buahan dan Sayuran Tahunan Menurut Jenis Tanaman di Kabupaten Bolaang Mongondow Timur (ton), 2017–2020 <i>Production of Annual Fruits and Vegetables by Kind of Plant in East Bolaang Mongondow Regency (ton), 2017–2020.....</i>	198
5.2	PERKEBUNAN	
	ESTATE CROPS	
5.2.1	Luas Areal Tanaman Perkebunan Menurut Kecamatan dan Jenis Tanaman di Kabupaten Bolaang Mongondow Timur (ha), 2019 dan 2020 <i>Planted Area of Estate Crops by Subdistrict and Type of Crops in East Bolaang Mongondow Regency (ha), 2019 and 2020.....</i>	199
5.2.2	Produksi Perkebunan Menurut Kecamatan dan Jenis Tanaman di Bolaang Mongondow Timur (ton), 2019, 2020 <i>Production of Estate by Subdistrict and Type of Crops in East Bolaang Mongondow Regency (ton), 2019 and 2020.....</i>	203
5.2.3	Luas Areal Perkebunan Menurut Jenis Tanaman di Kabupaten Bolaang Mongondow Timur, 2016-2020 (ha) <i>Planted Area by Kind of Vegetation of East Bolaang Mongondow Regency, 2016-2020 (ha).....</i>	207
5.2.4	Banyaknya Produksi Tanaman Perkebunan Menurut Jenis Tanaman di Kabupaten Bolaang Mongondow Timur, 2016–2020 (ton) <i>Production of Tree by Kind of Vegetation of East Bolaang Mongondow Regency, 2016-2020 (ton).....</i>	208
5.2.5	Produktivitas Tanaman Perkebunan Menurut Jenis Tanaman di Kabupaten Bolaang Mongondow Timur, 2016-2020 (ton) <i>Production of Tree by Kind of Vegetation of East Bolaang</i>	

	<i>Mongondow Regency, 2016-2020 (ton)</i>	209
5.3	TANAMAN PANGAN	
	FOOD CROPS	
5.3.1	Luas Panen, Produksi, dan Rata - Rata Produksi Padi Sawah Dirinci menurut Kecamatan di Kabupaten Bolaang Mongondow Timur, 2020 <i>Area Harvested, Production and Yield Rate of Wetland Paddy by District at Bolaang Mongondow Timur Regency, 2020.....</i>	210
5.3.2	Luas Panen, Produksi, dan Rata - Rata Produksi Padi Ladang Dirinci menurut Kecamatan di Kabupaten Bolaang Mongondow Timur, 2020 <i>Area Harvested, Production and Yield Rate of Wetland Paddy by District at Bolaang Mongondow Timur Regency, 2020.....</i>	211
5.3.3	Luas Panen, Produksi, dan Rata - Rata Produksi Ubi Kayu Dirinci menurut Kecamatan di Kabupaten Bolaang Mongondow Timur, 2020 <i>Area Harvested, Production and Yield Rate of Cassava by District at Bolaang Mongondow Timur Regency, 2020.....</i>	212
5.3.4	Luas Panen, Produksi, dan Rata - Rata Produksi Ubi Jalar Dirinci menurut Kecamatan di Kabupaten Bolaang Mongondow Timur, 2020 <i>Area Harvested, Production and Yield Rate of Sweet Potato by District at Bolaang Mongondow Timur Regency, 2020.....</i>	213
5.3.5	Luas Panen, Produksi, dan Rata - Rata Produksi Jagung Dirinci menurut Kecamatan di Kabupaten Bolaang Mongondow Timur, 2020 <i>Area Harvested, Production and Yield Rate of Corn by District at Bolaang Mongondow Timur Regency, 2020.....</i>	214
5.3.6	Luas Panen, Produksi, dan Rata - Rata Produksi Kacang Kedelai Dirinci menurut Kecamatan di Kabupaten Bolaang Mongondow Timur, 2020 <i>Area Harvested, Production and Yield Rate of Soyabeans by District at Bolaang Mongondow Timur Regency, 2020.....</i>	215
5.3.7	Luas Panen, Produksi, dan Rata - Rata Produksi Kacang Tanah Dirinci menurut Kecamatan di Kabupaten Bolaang Mongondow Timur, 2020 <i>Area Harvested, Production and Yield Rate of Peanuts by District at Bolaang Mongondow Timur Regency, 2020.....</i>	216
5.4	PETERNAKAN	
	LIVESTOCK	

5.4.1	Populasi Ternak Menurut Kecamatan dan Jenis Ternak di Kabupaten Bolaang Mongondow Timur, 2020 <i>Number of Livestock Population by District at Bolaang Mongondow Timur Regency, 2020</i>	217
5.4.2	Populasi Ternak Unggas Menurut Kecamatan dan Jenis Ternak di Kabupaten Bolaang Mongondow Timur, 2020 <i>Number of Livestock Population by District at Bolaang Mongondow Timur Regency, 2020</i>	218
5.5	PERIKANAN	
	FISHERY	
5.5.1	Banyaknya Produksi Tangkap menurut Komoditas Ikan di Kabupaten Bolaang Mongondow Timur, 2016-2020 (ton) <i>Amount of Capture Production according to Fish Commodities in East Bolaang Mongondow, 2016-2020 (ton)</i>	219
5.5.2	Banyaknya Produksi Ikan Budidaya menurut Komoditas Ikan di Kabupaten Bolaang Mongondow Timur, 2016-2020 (ton) <i>Amount of Farmed Fish Production according to Fish Commodities in East Bolaang Mongondow, 2016-2020 (ton)</i>	220
5.5.3	Realisasi dan Target Produksi Triwulanan di Kabupaten Bolaang Mongondow Timur, 2019 - 2020 (ton) <i>Realization and Target of Quarterly Production in Bolaang Mongondow Timur Regency, 2019 - 2020 (ton)</i>	221
6.	INDUSTRI, PERTAMBANGAN, DAN ENERGI/ INDUSTRY, MINING, AND ENERGY	
6.1	LISTRİK	
	ELECTRICITY	
6.1.1	Daya Terpasang, Produksi, dan Distribusi Listrik PT. PLN (Persero) pada Cabang/Ranting PLN Menurut Kecamatan di Kabupaten Bolaang Mongondow Timur, 2020 <i>Installed Electricity Power, Production, and Distribution of PT. PLN (Persero) at PLN Branch by Subdistrict in East Bolaang Mongondow Regency, 2020</i>	232
6.1.2	Jumlah Pelanggan Listrik Menurut Kecamatan di Kabupaten Bolaang Mongondow Timur, 2016-2020 <i>Number of Electricity Customers by Subdistrict in East Bolaang</i>	

	<i>Mongondow Regency, 2016–2020</i>	233
6.2	PENGUNAAN AIR	
	WATER USAGE	
6.2.1	Jumlah Pelanggan dan Air yang Disalurkan di Bolaang Mongondow Timur Kantor Cabang Kotabunan, 2020 <i>Number of Customers and Water Distributed at Bolaang Mongondow Timur Kotabunan Branch Office, 2020</i>	234
6.2.2	Banyaknya Produksi Air Minum menurut Bulan pada PDAM Cabang Kotabunan, 2020 <i>Number of Drinking Water Production by Month at PDAM Kotabunan Branch, 2020</i>	
6.2.3	Jumlah Pelanggan dan Air yang Disalurkan di Bolaang Mongondow Timur Kantor Cabang Nuangan, 2020 <i>Number of Customers and Water Distributed at Bolaang Mongondow Timur Nuangan Branch Office, 2020</i>	236
6.2.4	Banyaknya Produksi Air Minum menurut Bulan pada PDAM Cabang Nuangan, 2020 <i>Number of Drinking Water Production by Month at PDAM Nuangan Branch, 2020</i>	
6.2.5	Jumlah Pelanggan dan Air yang Disalurkan di Bolaang Mongondow Timur Kantor Cabang Modayag, 2020 <i>Number of Customers and Water Distributed at Bolaang Mongondow Timur Modayag Branch Office, 2020</i>	238
6.2.6	Banyaknya Produksi Air Minum menurut Bulan pada PDAM Cabang Modayag, 2020 <i>Number of Drinking Water Production by Month at PDAM Modayag Branch, 2020</i>	
6.3	INDUSTRI	
	INDUSTRY	
6.3.1	Perkembangan Nilai Investasi Sektor Industri menurut Kelompok Industri di Kabupaten Bolaang Mongondow Timur, 2016–2020 (000 Rp) <i>Development of Investment Value in the Industrial Sector by Industry Group in East Bolaang Mongondow Regency, 2016–2020 (000 Rp)</i>	240
6.3.2	Perkembangan Nilai Produksi Sektor Industri menurut Kelompok Industri di Kabupaten Bolaang Mongondow Timur, 2016–2020 (000 Rp)	

	<i>Development of Production Value in the Industrial Sector by Industry Group in East Bolaang Mongondow Regency, 2016-2020 (000 Rp)</i>	241
6.3.3	Jumlah Perusahaan menurut Bentuk Badan Hukum di Kabupaten Bolaang Mongondow Timur, 2019-2020 <i>Number of Companies according to Legal Entity Forms in Bolaang Mongondow Timur Regency, 2019-2020</i>	242
6.3.4	Jumlah Perusahaan menurut Klasifikasi Industri di Kabupaten Bolaang Mongondow Timur, 2019-2020 <i>Number of Companies according to Industrial Classification in Bolaang Mongondow Timur Regency, 2019-2020</i>	243
7.	PARIWISATA/TOURISM	
	<i>Number of Trading License Published by Industrial Group in East Bolaang Mongondow Regency, 2016-2020</i>	251
7.1	KULINER	
	CULINARY	
7.1.1	Jumlah Rumah Makan/Restoran Menurut Kecamatan di Kabupaten Bolaang Mongondow Timur, 2017-2020 <i>Number of Restaurants by Subdistrict in East Bolaang Mongondow Regency, 2017-2020</i>	252
7.2	IJIN USAHA	
	BUSINESS LICENSE	
7.2.1	Banyaknya Penerbitan Surat Izin Usaha Perdagangan menurut Golongan Usaha di Kabupaten Bolaang Mongondow Timur <i>Number of Trading License Published by Industrial Group in East Bolaang Mongondow Regency, 2016-2020</i>	253
7.2.2	Banyaknya Penerbitan Tanda Daftar Perusahaan di Kabupaten Bolaang Mongondow Timur <i>Number of Establishment Registration in East Bolaang Mongondow Regency, 2016-2020</i>	254
7.2.3	Jumlah Media Cetak, Elektronik, Warung Internet di Kabupaten Bolaang Mongondow Timur <i>Number of Printed, Electric Media and Internet Cafe in East Bolaang Mongondow Regency, 2016-2020</i>	255

8.	TRANSPORTASI DAN KOMUNIKASI/ TRANSPORTATION AND COMMUNICATION	
8.1	TRANSPORTASI TRANSPORTATION	
8.1.1	Panjang Jalan ¹ Menurut Tingkat Kewenangan Pemerintahan di Kabupaten Bolaang Mongondow Timur (km), 2018–2020 <i>Length of Roads¹ by Level of Government Authority in East Bolaang Mongondow Regency (km), 2018–2020</i>	268
8.1.2	Panjang Jalan Menurut Jenis Permukaan Jalan di Kabupaten Bolaang Mongondow Timur (km), 2018–2020 <i>Length of Roads by Type of Road Surface in East Bolaang Mongondow Regency (km), 2018–2020</i>	269
8.1.3	Panjang Jalan Menurut Kondisi Jalan di Kabupaten Bolaang Mongondow Timur (km), 2018–2020 <i>Length of Roads by Condition of Roads in East Bolaang Mongondow Regency (km), 2018–2020</i>	270
8.1.4	Banyaknya Kendaraan yang Terdaftar di UPTD menurut Jenisnya di Kabupaten Bolaang Mongondow Timur, 2020 <i>Number of Vehicles Registered at UPTD by Type in Bolaang Mongondow Timur Regency, 2020</i>	271
8.1.5	Banyaknya Kendaraan yang Wajib Uji menurut Jenisnya di Kabupaten Bolaang Mongondow Timur, 2020 <i>Number of Vehicles Required to Test by Type in East Bolaang Mongondow Regency, 2020</i>	272
8.1.6	Banyaknya Kendaraan yang Melakukan Uji menurut Jenisnya di Kabupaten Bolaang Mongondow Timur, 2020 <i>Number of Vehicles Conducting Test by Type in East Bolaang Mongondow Regency, 2020</i>	273
8.1.7	Banyaknya Kendaraan Angkutan Umum menurut Daerah pelayanan di Kabupaten Bolaang Mongondow Timur, 2020 <i>Number of Public Transportation Vehicles by Service Area in Bolaang Mongondow Timur Regency, 2020</i>	274
8.2	KOMUNIKASI COMMUNICATION	
8.2.1	Jumlah Kantor Pos Pembantu Menurut Kecamatan	

	di Kabupaten Bolaang Mongondow Timur, 2017–2020 <i>Number of Post Offices Subsidiaries by Subdistrict in East Bolaang Mongondow Regency, 2017–2020</i>	275
8.2.2	Banyaknya Surat POS yang Dikirim melalui PT POS Indonesia Cabang Bolaang Mongondow Timur, 2020 <i>The number of POS letters sent through PT POS Indonesia East Bolaang Mongondow Branch, 2020</i>	276
8.2.3	Banyaknya Paket POS yang Dikirim melalui PT POS Indonesia Cabang Bolaang Mongondow Timur, 2020 <i>The number of POS Package sent through PT POS Indonesia East Bolaang Mongondow Branch, 2020</i>	277
8.2.4	Banyaknya Paket POS yang Dikirim dan Diterima melalui PT POS Indonesia Cabang Bolaang Mongondow Timur, 2020 <i>The number of POS Package sent and received through PT POS Indonesia East Bolaang Mongondow Branch, 2020</i>	278
8.2.5	Banyaknya Pendapatan PT POS Indonesia Cabang Bolaang Mongondow Timur, 2020 (000 Rupiah) <i>The amount of revenue of PT POS Indonesia East Bolaang Mongondow Branch, 2020 (000 Rupiah)</i>	279
9.	PERBANKAN, KOPERASI, DAN HARGA-HARGA/ BANKING, COOPERATIVE, AND PRICES	
9.1	Jumlah Koperasi Aktif Menurut Kecamatan di Kabupaten Bolaang Mongondow Timur, 2017–2020 <i>Number of Active Cooperative by Subdistrict in East Bolaang Mongondow Regency, 2017–2020</i>	288
9.2	Jumlah Koperasi Menurut Jenis Koperasi dan Kecamatan di Kabupaten Bolaang Mongondow Timur, 2019 <i>Number of Cooperative by Kind of Cooperative and Subdistrict in East Bolaang Mongondow Regency, 2019</i>	289
9.3	Rata-Rata Harga Eceran Bahan Pokok di Pasar Kabupaten Bolaang Mongondow Timur, 2020 <i>Average Retail Prices of Staple Materials in Bolaang Mongondow Timur Regency Market, 2020</i>	
9.4	Rata-Rata Harga Eceran Bahan Penting di Pasar Kabupaten Bolaang Mongondow Timur, 2020 <i>Average Retail Prices of Important Materials in</i>	

	Bolaang Mongondow Timur Regency Market, 2020	
10.	PENGELUARAN PENDUDUK/POPULATION EXPENDITURE	
10.1	Rata-rata Pengeluaran per Kapita Sebulan Menurut Kelompok Komoditas (rupiah) di Kabupaten Bolaang Mongondow Timur, 2019 dan 2020 <i>Monthly Average Expenditure per Capita by Commodity Group (rupiahs) in East Bolaang Mongondow Regency, 2019 and 2020</i>	300
10.2	Persentase Pengeluaran per Kapita Sebulan Menurut Kelompok Komoditas di Kabupaten Bolaang Mongondow Timur, 2019 dan 2020 <i>Percentage of Monthly Expenditure per Capita by Commodity Group in East Bolaang Mongondow Regency, 2019 and 2020</i>	301
10.3	Persentase Penduduk Menurut Golongan Pengeluaran Per Kapita Sebulan di Kabupaten Bolaang Mongondow Timur, 2020 <i>Percentage of Population by Per Capita Spending Group a Month in East Bolaang Mongondow Regency, 2020</i>	302
11.	PERDAGANGAN/TRADE	
11.1	PERDAGANGAN	
	TRADE	
11.1.1	Jumlah Sarana Perdagangan Menurut Pasar Inpres di Kabupaten Bolaang Mongondow Timur, 2017–2020 <i>Number of Trading Facilities by Type of Facility in East Bolaang Mongondow Regency, 2017–2020</i>	312
11.1.2	Jumlah Pedagang menurut Kecamatan di Kabupaten Bolaang Mongondow Timur, 2020 <i>Number of Traders by District in Bolaang Mongondow Timur Regency, 2020.....</i>	313
12.	SISTEM NERACA REGIONAL/SYSTEM OF REGIONAL ACCOUNTS	
12.1.	Produk Domestik Regional Bruto Atas Dasar Harga Berlaku Menurut Lapangan Usaha di Kabupaten Bolaang Mongondow Timur (miliar rupiah), 2016–2020 <i>Gross Regional Domestic Product at Current Market Prices by Industry in East Bolaang Mongondow Regency (billion rupiahs), 2016–2020</i>	324
12.2	Produk Domestik Regional Bruto Atas Dasar Harga Konstan 2010 Menurut Lapangan Usaha di Kabupaten Bolaang Mongondow Timur (miliar rupiah), 2016–2020	

	<i>Gross Regional Domestic Product at 2010 Constant Market Prices by Industry in East Bolaang Mongondow Regency (billion rupiahs), 2016–2020</i>	326
12.3	Distribusi Persentase Produk Domestik Regional Bruto Atas Dasar Harga Berlaku Menurut Lapangan Usaha di Kabupaten Bolaang Mongondow Timur, 2016–2020 <i>Percentage Distribution of Gross Regional Domestic Product at Current Market Prices by Industry in East Bolaang Mongondow Regency, 2016–2020</i>	328
12.4	Laju Pertumbuhan Produk Domestik Regional Bruto Atas Dasar Harga Konstan 2010 Menurut Lapangan Usaha di Kabupaten Bolaang Mongondow Timur (persen), 2017–2020 <i>Growth Rate of Gross Regional Domestic Product at 2010 Constant Market Prices by Industry in East Bolaang Mongondow Regency (percent), 2017–2020</i>	330
12.5	Indeks Implisit Produk Domestik Regional Bruto Menurut Lapangan Usaha di Kabupaten Bolaang Mongondow Timur (Juta Rupiah), 2017–2020 <i>Implicit Index of Gross Regional Domestic Product by Business Field in East Bolaang Mongondow Regency (million Rupiah), 2017-2020</i>	332
12.6	Laju Implisit Produk Domestik Regional Bruto Menurut Lapangan Usaha di Kabupaten Bolaang Mongondow Timur (Juta Rupiah), 2017–2020 <i>Implicit Rate of Gross Regional Domestic Product by Business Field in East Bolaang Mongondow Regency (million Rupiah), 2017-2020</i>	334
13.	PERBANDINGAN ANTAR KABUPATEN/ KOTA/ REGENCY/MUNICIPAL COMPARISON	
13.1	Jumlah Penduduk Menurut Kabupaten/Kota di Provinsi Sulawesi Utara (ribu), 2016–2020 <i>Population by Regency/Municipality in North Sulawesi Province (thousand), 2016–2020</i>	344
13.2	Laju Pertumbuhan Produk Domestik Regional Bruto Atas Dasar Harga Konstan 2010 Menurut Kabupaten/ Kota di Provinsi Sulawesi Utara (persen), 2016–2020 <i>Rate of Growth of Gross Regional Domestic Products at Constant 2010 Prices by Regency/Municipality in North Sulawesi Province</i>	

	Halaman Page
	345
13.3	346
13.4	347

<https://boltimkab.bps.go.id>

DAFTAR GAMBAR/LIST OF FIGURES

		Halaman Page
1.1	Luas Daerah menurut Kecamatan (%), 2020 <i>Area of Subdistrict (%), 2020</i>	6
1.2	Jarak dari Ibukota Kabupaten/Kota ke Ibukota Provinsi di Provinsi Jawa Tengah (km), 2020 <i>Distance between Regency/Municipality Capital and Province Capital in Jawa Tengah Province (km), 2020</i>	7
2.1	Jumlah Desa ¹ /Kelurahan Menurut Kecamatan di Kabupaten Bolaang Mongondow Timur, 2020 Number of Villages ¹ /Kelurahan by Subdistrict in East <i>Bolaang Mongondow Regency, 2020</i>	
2.2	Jumlah Sertifikat yang Diterbitkan Menurut Jenis Hak Atas Tanah di Kabupaten Bolaang Mongondow Timur Tahun 2017-2020	
3.1	Jumlah Penduduk per Kecamatan di Kabupaten Bolaang Mongondow Timur 2019 <i>Total Population per District in Bolaang Mongondow Timur Regency 2019</i>	58
3.2	Jumlah Angkatan Kerja Menurut Jenis Kegiatan Selama Seminggu yang Lalu di Kabupaten Bolaang Mongondow Timur, 2020 <i>Number of Workforce by Type of Activity during the Past Week in Bolaang Mongondow Timur Regency, 2020</i>	59
4.1	Jumlah Desa ¹ /Kelurahan yang Memiliki Fasilitas Sekolah Menurut Kecamatan dan Tingkat Pendidikan di Kabupaten Bolaang Mongondow Timur, 2018–2020 <i>Number of Villages¹/Kelurahan Having Educational Facilities by Subdistrict and Educational Level in East Bolaang Mongondow Regency, 2018–2020</i>	84
4.2	Banyaknya Akseptor Baru KB di Kabupaten Bolaang Mongondow Timur, 2016-2020	
5.1	Populasi Ternak di Kabupaten Bolaang Mongondow Timur, 2020	

	Halaman Page
	<i>Livestock Population in East Bolaang Mongondow Regency, 2020</i> 170
5.2	Populasi Ternak Unggas di Kabupaten Bolaang Mongondow Timur, 2020 <i>Poultry Population in East Bolaang Mongondow Regency, 2020</i> 171
6.1	Perkembangan Jumlah Pelanggan Listrik di Kabupaten Bolaang Mongondow Timur, 2020 <i>Development of the Number of Electricity Customers in East Bolaang Mongondow Regency, 2020</i> 230
6.2	Jumlah Perusahaan menurut Bentuk Badan Hukum di Kabupaten Bolaang Mongondow Timur, 2020 <i>Number of Companies according to Legal Entity Forms in Bolaang Mongondow Timur Regency, 2020</i> 231
7.1	Banyaknya Penerbitan Tanda Daftar Perusahaan di Kabupaten Bolaang Mongondow Timur, 2020 <i>Number of Company Registration Certificates Issued in Bolaang Mongondow Timur Regency, 2020</i> 250
7.2	Banyaknya Penerbitan Surat Izin Usaha Perdagangan menurut Golongan Usaha di Kabupaten Bolaang Mongondow Timur
8.1	Panjang Jalan Menurut Jenis Permukaan Jalan di Kabupaten Bolaang Mongondow Timur, 2020 <i>Road Length by Road Surface Type in East Bolaang Mongondow Regency, 2020</i> 266
8.2	Panjang Jalan Menurut Kondisi Jalan di Kabupaten Bolaang Mongondow Timur, 2020 <i>Road Length by Condition in East Bolaang Mongondow Regency, 2020</i> 267
9.1	Luas Daerah menurut Kecamatan (%), 2020 <i>Area of Subdistrict (%), 2020</i> 286
9.2 287
10.1	Luas Daerah menurut Kecamatan (%), 2020 <i>Area of Subdistrict (%), 2020</i> 298
10.2	...

PENJELASAN UMUM/EXPLANATORY NOTES

Tanda-tanda, satuan-satuan, dan lain-lainnya yang digunakan dalam publikasi ini adalah sebagai berikut:

Symbols, measurement units, and acronyms which are used in this publication, are as follows:

1. TANDA-TANDA/SYMBOLS

Data tidak tersedia/Data not available	: ...
Tidak ada atau nol /Null or zero	: -
Data dapat diabaikan/Data negligible	: 0
Tanda decimal/Decimal point	: ,
Data tidak dapat ditampilkan/Not applicable	: NA
Angka estimasi/Estimated figures	: e
Angka diperbaiki/Revised figures	: r
Angka sementara/Preliminary figures	: x
Angka sangat sementara/Very preliminary figures	: xx
Angka sangat sangat sementara/Very very preliminary figures	: xxx

2. SATUAN/UNITS

barel/barrel	: 158,99 liter/litres = 1/6,2898 m ³
hektar (ha)/hectare (ha)	: 10 000 m ²
kilometer (km)/kilometres (km)	: 1 000 meter/meters (m)
knot/knot	: 1,8523 km/jam (km/hour)
kuintal/quintal	: 100 kg
KWh	: 1 000 Watt hour
MWh	: 1 000 KWh
liter (untuk beras)/litre (for rice)	: 0,80 kg
MMSCF	: 1/35,3 m ³
metrik ton (m.ton)/metric ton (m. ton)	: 0,98421 long ton = 1 000 kg
ons/ounce	: 28,31 gram/grams
ton	: 1 000 kg

Satuan lain: buah, dus, butir, helai/lembar, kaleng, batang, pulsa, ton kilometer (ton-km), jam, menit, persen (%).

Other units: unit, pack, pieces, sheet, tin, pulse, ton-kilometres(ton-km), hour, minute, percent (%).

Perbedaan angka di belakang koma disebabkan oleh pembulatan angka.

The difference in decimal numbers is caused by rounding.

DAFTAR SINGKATAN/ LIST OF ABBREVIATIONS

SI	: Stasiun Iklim
SIMPK	: Stasiun Meteorologi Pertanian Khusus
t.t	: Tempat tidur
BCG	: Bacillus Calmette Guerin
DPT	: Difteri, Pertusis, Tetanus
TT	: Tetanus Toxoid
IOT	: Industri Obat Tradisional/ <i>Traditional Medicine Industry</i>
IKOT	: Industri Kecil Obat Tradisional/ <i>Traditional Medicine Small</i>
Alkes	: Alat kesehatan/ <i>Health Kits</i>
PKRT	: Perbekalan Kesehatan Rumah tangga/ <i>Household Health Logistics</i>
Kompl	: Komplemen/ <i>Complement</i>
IRTP	: Industri Pangan Produksi Rumah Tangga/ <i>Foods Home Industry</i>
PBF	: Pedagang Besar Farmasi/ <i>Pharmacy Whole-seller</i>
GFK	: Gudang Farmasi Kab/Kota/Regency/ <i>Municipality Pharmacy Warehouse</i>
RB	: Rumah Bersalin/ <i>Delivery House</i>
Pustu	: Puskesmas pembantu/ <i>Auxiliary Public Health Center</i>
BP	: Balai Pengobatan/ <i>Polyclinic</i>
TPS	: Tempat Pembuangan Sementara / <i>landfill</i>
Jamkesmas	: Jaminan kesehatan masyarakat miskin/ <i>Poor public health insurance</i>
PJKMU	: Program Jaminan Kesehatan Masyarakat Umum
SIUP	: Surat Ijin Usaha Perdagangan/ <i>Trading Permission Letter</i>
TDP	: Tanda Daftar Perusahaan/ <i>Company Registration Identity</i>
API	: Angka Pengenal Importir/ <i>Importer's Identity Number</i>

Statistik Kunci, 2019–2021 Key Statistics, 2019–2021

Rincian/Description	Satuan/Unit	2019	2020	2021
(1)	(2)	(3)	(4)	(5)
SOSIAL/SOCIAL				
Penduduk/Population	ribu/thousand	72,4 ¹	88,2 ²	89,98 ³
Laju Pertumbuhan Penduduk/Population Growth	%	1,3 ¹	3,21 ²	2,64 ³
Angka Harapan Hidup ^{1-e} /Life Expectancy Rate ¹	tahun/years	67,81	67,89	67,94
Angka Melek Huruf Usia 15+/Literacy Rate Aged 15+	%	99,94	99,62	99,96
Tingkat Partisipasi Angkatan Kerja -TPAK ⁴ Labour Force Participation Rate-LFPR ⁴	%	66,82 ⁵	66,94 ⁶	65,07 ⁶
Tingkat Pengangguran Terbuka-TPT ⁴ Unemployment Rate-UR ²	%	6,07 ⁵	6,13 ⁶	5,99 ⁶
Penduduk Miskin ⁷ /Poor People ²	ribu/thousand	4,41	4,30	4,47
Persentase Penduduk Miskin ⁷ Percentage of Poor People ²	%	6,10	5,88	6,10
Indeks Pembangunan Manusia-IPM ⁸ Human Development Index ⁸	%	66,08	65,99	66,55
EKONOMI/ECONOMIC				
Produk Domestik Regional Bruto (PDRB) Harga Berlaku ¹⁰ Gross Regional Domestic Bruto (GRDP) at Current Price ¹⁰	milyar rupiah billion rupiahs	2 878,94	3 082,40 ^x	3 247,09 ^{xx}
10Laju Pertumbuhan Ekonomi ⁸ /Economic Growth ⁷	%	4,80	0,16 ^x	3,05 ^{xx}

Catatan/Notes: ¹ Hasil proyeksi penduduk Indonesia 2010–2035 (pertengahan tahun/Juni)/The result of Indonesia population projection 2010–2035 (mid year/June)

² Hasil Sensus Penduduk 2020/Population Census 2020

³ Hasil Perhitungan Proyeksi Penduduk Sementara (Interim) /The result of Calculation of Temporary Population Projection

⁴ Kondisi Agustus/Condition at August

⁵ Menggunakan penimbang hasil proyeksi penduduk tahun 2010–2035/Weighted by the 2010–2035 population projection

⁶ Menggunakan penimbang hasil Sensus Penduduk 2020 /Weighted by Population Census

⁷ Kondisi Maret/Condition at March

⁸ Sejak tahun 2010, IPM dihitung dengan metode baru. Komponen IPM metode baru adalah angka harapan hidup saat lahir, harapan lama sekolah, rata-rata lama sekolah, dan pengeluaran per kapita/Since 2010, HDI was calculated using new method. New HDI component are life expectancy at birth, expected years of schooling, means years of schooling, and expenditure per capita

⁹ Mulai tahun 2010 mengadopsi System of National Account 2008 (SNA 2008)/Since 2010 is in line with System of National Account 2008 (SNA 2008)

¹⁰ Menggunakan tahun dasar 2010 (2010=100)/Using 2010 base year (2010=100)

BAB 1

GEOGRAFI DAN IKLIM
GEOGRAPHY AND CLIMATE

Luas Bolaang
Mongondow Timur

866,54
KM²

Kecamatan

Nuangan

140,82 KM²

Motongkad

87,69 KM²

Tutuyan

211,12 KM²

Kotabunan

138,80 KM²

Modayag

176,17 KM²

Mooat

39,79 KM²

Modayag Barat

72,15 KM²

PENJELASAN TEKNIS

1. Letak astronomis adalah letak suatu pada muka bumi yang didefinisikan dengan dari posisi garis lintang dan garis bujur. Garis lintang adalah koordinat geografis yang menunjukkan posisi utara-selatan sebuah titik di permukaan bumi sedangkan garis bujur adalah menunjukkan posisi timur-barat.
2. Letak geografis adalah posisi keberadaan sebuah wilayah berdasarkan letak dan bentuknya dimuka bumi. Letak geografis menunjukkan batas-batas wilayah dan berkaitan dengan fitur geografis fisik (seperti benua, pegunungan, laut, samudera, sungai, dan danau)
3. Iklim merupakan peluang statistik berbagai keadaan atmosfer anantara lain suhu, tekanan, angin, kelembaban yang terjadi di suatu daerah selama kurun waktu yang panjang dengan penyelidikan dalam waktu yang lama minimalnya 30 tahun dan meliputi wilayah yang luas.

TECHNICAL NOTES

1. *Astronomical location is a location on the face of the earth which is defined by the position of latitude and longitude. Latitude is geographic coordinates indicating the north-south position of a point on the surface of the earth while longitude is the east-west position.*
2. *Geographical location is the position of the existence of an area based on its location and shape on earth. Geographical location shows the boundaries of areas and is related to physical geographic features (such as continents, mountains, seas, oceans, rivers, and lakes)*
3. *Climate is a statistical opportunity for various atmospheric conditions including temperature, pressure, wind, humidity that occur in an area over a long period of time with a long investigation of at least 30 years and covering a large area.*

ULASAN**1.1 Letak Geografi dan Luas Wilayah**

Secara geografis, Kabupaten Bolaang Mongondow Timur terletak pada 1050 sampai 1060 bujur timur dan 10 sampai 20 lintang selatan. Daerah ini terletak di bagian selatan Provinsi Sulawesi Utara, dengan batas - batas sebagai berikut :

- Sebelah Barat : Provinsi Gorontalo
- Sebelah Timur : Laut Maluku
- Sebelah Utara : Laut Sulawesi, Samudra Pasifik, dan Filipina
- Sebelah Selatan : Teluk Maluku

Kabupaten Bolaang Mongondow Timur merupakan daerah yang strategis ditinjau dari sudut geografisnya. Hal ini dikarenakan posisi Kabupaten Bangka Barat dekat dengan Pulau Sumatera sehingga menjadi pintu gerbang masuknya barang dan penumpang dari Pulau Sumatera yang melewati laut.

Seluruh wilayah Kabupaten Bolaang Mongondow Timur berada di Pulau Sulawesi bagian utara dengan total luas wilayah lebih kurang 866,54 km² atau 86.654 Ha. Wilayah terbagi dalam tujuh kecamatan, yaitu Kecamatan Nuangan dengan luas wilayah 140,82 km², Kecamatan Motongkad dengan luas wilayah 87,69 km², Kecamatan Tutuyan dengan luas wilayah 211,12 km² , Kecamatan Kotabunan dengan luas wilayah 138,80 km², Kecamatan Modayag dengan luas wilayah 176,17 km², Kecamatan Mooat dengan luas

DESCRIPTION**1.1 Geographical Location and Area**

Geographically, Bolaang Mongondow Timur Regency is located at 1050 to 1060 east longitude and 10 to 20 south latitude. This area is located in the southern part of North Sulawesi Province, with the following boundaries:

- *West side: Gorontalo Province*
- *East side: Maluku Sea*
- *North: Sulawesi Sea, Pacific Ocean, and the Philippines*
- *South side: Maluku Bay*

Bolaang Mongondow Timur Regency is a strategic area from its geographical point of view. This is because the position of West Bangka Regency is close to Sumatra Island so that it becomes the gateway for the entry of goods and passengers from Sumatra Island through the sea.

The entire area of East Bolaang Mongondow Regency is located in the northern part of Sulawesi Island with a total area of approximately 866.54 km² or 86,654 Ha. The area is divided into seven sub-districts, namely Nuangan District with an area of 140.82 km², Mongkad District with an area of 87.69 km², Tutuyan District with an area of 211.12 km², Kotabunan District with an area of 138.80 km², Modayag District with an area of 138.80 km². with an area of 176.17 km², Mooat District with an area of 39.79 km² and West Modayag District with an area of 72.15 km².

Tutuyan District is the sub-district

wilayah 39,79 km² dan Kecamatan Modayag Barat dengan luas wilayah 72,15 km².

Kecamatan Tutuyan merupakan kecamatan dengan luas wilayah terbesar dengan persentase sebesar 24,36 persen sementara kecamatan dengan luas wilayah terkecil adalah Kecamatan Mooat dengan persentase sebesar 4,59 persen.

1.2 Keadaan Alam

Kabupaten Bolaang Mongondow Timur merupakan wilayah pegunungan, juga merupakan wilayah bersebelahan dengan laut. Setiap kecamatan memiliki ketinggian diatas permukaan laut sebagai berikut :

- Nuangan : 10 mdpl
- Motongkad : 8 mdpl
- Tutuyan : 16 mdpl
- Kotabunan : 7 mdpl
- Modayag : 537 mdpl
- Mooat : 1.078 mdpl
- Modayag Barat : 450 mdpl

with the largest area with a percentage of 24.36 percent while the sub-district with the smallest area is Mooat District with a percentage of 4.59 percent.

1.2 Natural Conditions

Bolaang Mongondow Timur Regency is a mountainous area, also an area adjacent to the sea. Each district has a height above sea level as follows:

- *Nuangan: 10 masl*
- *Motongkad: 8 masl*
- *Tutuyan: 16 masl*
- *Kotabunan: 7 masl*
- *Modayag: 537 masl*
- *Mooat: 1,078 masl*
- *West Modayag: 450 masl*

Gambar 1.1 Luas Daerah menurut Kecamatan (%), 2020
Figures 1.1 Area of Subdistrict (%), 2020



1.1 KEADAAN GEOGRAFI GEOGRAPHY CONDITION

Tabel 1.1.1 **Luas Daerah dan Jumlah Pulau Menurut Kecamatan di Kabupaten Bolaang Mongondow Timur, 2021**
Table 1.1.1 **Total Area and Number of Islands by Subdistrict in East Bolaang Mongondow Regency, 2021**

Kecamatan <i>Subdistrict</i>	Ibukota Kecamatan <i>Capital of Subdistrict</i>	Luas <i>Total Area</i> (km ² /sq.km)
(1)	(2)	(3)
Nuangan	Nuangan	140,82
Motongkad	Motongkad	87,69
Tutuyan	Tutuyan	211,12
Kotabunan	Kotabunan	138,80
Modayag	Modayag III	176,17
Mooat	Mooat	39,79
Modayag Barat	Moyongkota	72,15
Bolaang Mongondow Timur		866,54

Lanjutan Tabel/*Continued Table 1.1.1*

Kecamatan <i>Subdistrict</i>	Persentase terhadap Luas Kabupaten <i>Percentage to Regency Area</i>	Jumlah Pulau <i>Number of Islands</i>
(1)	(4)	(5)
Nuangan	16,25	2
Motongkad	10,12	-
Tutuyan	24,36	-
Kotabunan	16,02	4
Modayag	20,33	-
Mooat	4,59	-
Modayag Barat	8,33	-
Bolaang Mongondow Timur	100	6

Catatan/*Note:*

Sumber/*Source:* Badan Perencanaan Pembangunan, Penelitian dan Pengembangan Daerah Kabupaten Bolaang Mongondow Timur
Regional Development Planning, Research and Development Agency for East Bolaang Mongondow Regency

Tabel
Table 1.1.2

Tinggi Wilayah dan Jarak ke Ibukota Kabupaten Menurut Kecamatan di Kabupaten Bolaang Mongondow Timur, 2021
Altitude and Distance to the Capital of Regency by Subdistrict in East Bolaang Mongondow Regency, 2021

Kecamatan Subdistrict	Tinggi Wilayah (mdpl) Altitude (m a.s.l)	Jarak ke Ibukota Kabupaten (km) Distance to the Capital of Regency (km)
(1)	(2)	(3)
Nuangan	200	22,0
Motongkad	200	17,0
Tutuyan	200	211,12
Kotabunan	200	33,1
Modayag	200	44,6
Mooat	1 200	39,8
Modayag Barat	450	60,7
Bolaang Mongondow Timur	2 650	428,3

Catatan/Note:

Sumber/Source: Badan Perencanaan Pembangunan, Penelitian dan Pengembangan Daerah Kabupaten Bolaang Mongondow Timur
Regional Development Planning, Research and Development Agency for East Bolaang Mongondow Regency

BAB 2

PEMERINTAHAN
GOVERNMENT

Jenis Kelamin

Jumlah
Anggota DPR
2021

20
Orang



Laki - Laki
15 Orang



Perempuan
5 Orang



PENJELASAN TEKNIS

1. Anggota Dewan Perwakilan Rakyat Daerah (DPRD) dipilih melalui pemilihan umum (pemilu) dan dilantik dalam masa jabatan lima tahun.
2. Susunan pemerintahan Kabupaten Bangka Barat periode 2021-2024 terdiri dari bupati, wakil bupati, dinas, lembaga teknis daerah dan Lembaga Pemerintahan Non Kementerian (LPNK).
3. Setingkat Menteri terdiri dari Kejaksaan Agung, Tentara Nasional Indonesia, dan Kepolisian Negara Republik Indonesia
4. Aparatur Sipil Negara (ASN) adalah profesi bagi pegawai negeri sipil dan pegawai pemerintah dengan perjanjian kerja yang bekerja pada instansi pemerintah.
5. Kecamatan wilayah administratif yang merupakan kepanjangan tangan dari pemerintah kabupaten atau kota. Kecamatan dipimpin oleh seorang camat, masing-masing merupakan pegawai negeri sipil serta bertanggung jawab kepada bupati atau wali kota yang melingkupi atas-batas wilayahnya. Setiap kecamatan terdiri dari beberapa kelurahan/ desa atau nama lainnya.

TECHNICAL NOTES

1. *Members of the Regional People's Representative Council (DPRD) are elected through general elections (elections) and are appointed for a five-year term.*
2. *The composition of the West Bangka Regency government for the period 2021-2024 consists of the regent, deputy regent, agencies, regional technical institutions and Non-Ministry Government Institutions (LPNK).*
3. *The ministerial level consists of the Attorney General's Office, the Indonesian National Army, and the Indonesian National Police*
4. *The State Civil Apparatus (ASN) is a profession for civil servants and government employees with work agreements who work for government agencies.*
5. *District administrative area which is an extension of the district or city government. The sub-district is led by a sub-district head, each of whom is a civil servant and is responsible to the regent or mayor who covers its territorial boundaries. Each sub-district consists of several kelurahan / villages or other names*

6. Desa adalah desa dan desa adat atau yang disebut dengan nama lain, selanjutnya disebut Desa adalah kesatuan masyarakat hukum yang memiliki batas wilayah yang berwenang untuk mengatur dan mengurus urusan pemerintahan, kepentingan masyarakat setempat berdasarkan prakarsa masyarakat, hak asal usul, dan/atau hak tradisional yang diakui dan dihormati dalam system Pemerintahan Negara Kesatuan Republik Indonesia (Undang-Undang Nomor 6 Tahun 2014 tentang Desa).
 7. Kelurahan adalah suatu wilayah yang dipimpin oleh seorang Lurah sebagai perangkat daerah kabupaten dan atau daerah kota di bawah kecamatan (Undang-Undang No. 32 Tahun 2004 tentang Pemerintahan Daerah).
 8. Pegawai negeri sipil (PNS) adalah setiap warga negara Republik Indonesia yang telah memenuhi syarat yang ditentukan, diangkat oleh pejabat yang berwenang dan disertai tugas dalam jabatan negeri, atau disertai tugas negara lainnya, dan digaji berdasarkan peraturan perundang-undangan yang berlaku. PNS terdiri dari PNS pusat dan PNS daerah.
6. *Village is village and custom village or that is called by other terms, hereinafter referred to as the village is the unity of the legal community who have territorial boundaries that are authorized to regulate and manage government affairs, the interest of local communities based on community initiatives, the origin and local customs that are acknowledged and respected within the unitary System of Government Republic of Indonesia (Law No. 6 Year 2014 about Village).*
 7. *Sub-district is an area that is led by a sub-district head (Lurah) as an apparatus of regency and or city under the district (Law No. 32 Year 2004 about Local Governmental).*
 8. *Civil servants (PNS) is every citizen of the Republic of Indonesia which have been determined eligible, be appointed by the competent authority and assigned the task in a country office, or charge of any other country, and are paid based on legislation and regulations. PNS consists of the central and regional civil servants.*

ULASAN

Kabupaten Bolaang Mongondow Timur selain terdiri dari tujuh kecamatan, setiap kecamatan juga terdiri dari beberapa desa/kelurahan. Pada tahun 2021 ini jumlah desa/kelurahan yang ada di Kabupaten Bolaang Mongondow Timur sebanyak 81 yang tersebar di Kecamatan Nuangan sebanyak 11 desa/kelurahan, Kecamatan Motongkad sebanyak 11 desa/kelurahan, Kecamatan Tutuyan sebanyak 10 desa/kelurahan, Kecamatan Kotabunan sebanyak 15 desa/kelurahan, Kecamatan Modayag sebanyak 14 desa/kelurahan, Kecamatan Mooat sebanyak 10 desa/kelurahan, dan Kecamatan Modayag Barat sebanyak 10 desa/kelurahan.

Sumber Daya Manusia di Kabupaten Bolaang Mongondow Timur sendiri dapat dibilang memiliki potensi dengan banyaknya jumlah Pegawai Negeri Sipil (PNS) yaitu sebanyak 1970 orang. Adapun jika dilihat berdasarkan jenis kelamin dari PNS di kabupaten Bolaang Mongondow Timur, jumlah PNS perempuan (1129 orang) lebih banyak daripada jumlah PNS laki-laki (841 orang). Dari segi kualitas PNS yang terdapat di Kabupaten Bolaang Mongondow Timur, sebanyak 67,87% PNS adalah lulusan Sarjana/Doktor/Ph.D. Selanjutnya dari segi jabatan yang diduduki oleh setiap PNS, sebanyak 72,04% PNS sudah menjadi jabatan fungsional, sedangkan sisanya masih menjabat sebagai struktural. Adapun selama tahun 2021, terdapat

DESCRIPTION

East Bolaang Mongondow Regency apart from consisting of seven sub-districts, each sub-district also consists of several villages/kelurahan. In 2021, the number of villages/kelurahan in Bolaang Mongondow Timur Regency is 81 spread over 11 villages/kelurahan in Nuangan District, 11 villages/kelurahan in Motongkad District, 10 villages/kelurahan in Tutuyan District, 15 villages/kelurahan in Kotabunan sub-district. kelurahan, Modayag Subdistrict as many as 14 villages/kelurahan, Mooat Subdistrict as many as 10 villages/kelurahan, and Modayag Barat Subdistrict as many as 10 villages/kelurahan.

Human Resources in East Bolaang Mongondow Regency itself can be said to have potential with the large number of Civil Servants (PNS) as many as 1970 people. As for the gender of civil servants in Bolaang Mongondow Timur district, the number of female civil servants (1129 people) is more than the number of male civil servants (841 people). In terms of the quality of civil servants in Bolaang Mongondow Timur Regency, as many as 67.87% of civil servants are graduates of Bachelor/Doctoral/Ph.D. Furthermore, in terms of positions occupied by each civil servant, 72.04% of civil servants have become functional positions, while the rest are still in structural positions. Meanwhile, during 2021, there will be legal products produced by the government of the East Bolaang

produk-produk hukum yang dihasilkan oleh pemerintah Kabupaten Bolaang Mongondow Timur. Terdapat total sebanyak 343 produk hukum yang dihasilkan yang dapat dirinci menjadi 10 Peraturan Daerah, 40 Peraturan Bupati, dan 293 Keputusan Bupati.

- Kekerasan

Selama tahun 2021, di Kabupaten Bolaang Mongondow terdapat beberapa kasus kekerasan yang terjadi. Beberapa contoh yang dapat diberikan adalah kekerasan dalam rumah tangga (KDRT), kekerasan seksual, dan kekerasan psikis. Berdasarkan data dari Dinas Pemberdayaan Perempuan dan Perlindungan Anak Kabupaten Bolaang Mongondow Timur, jumlah kasus yang berhasil dilayani dan ditangani adalah sebanyak 3 kasus yang merupakan

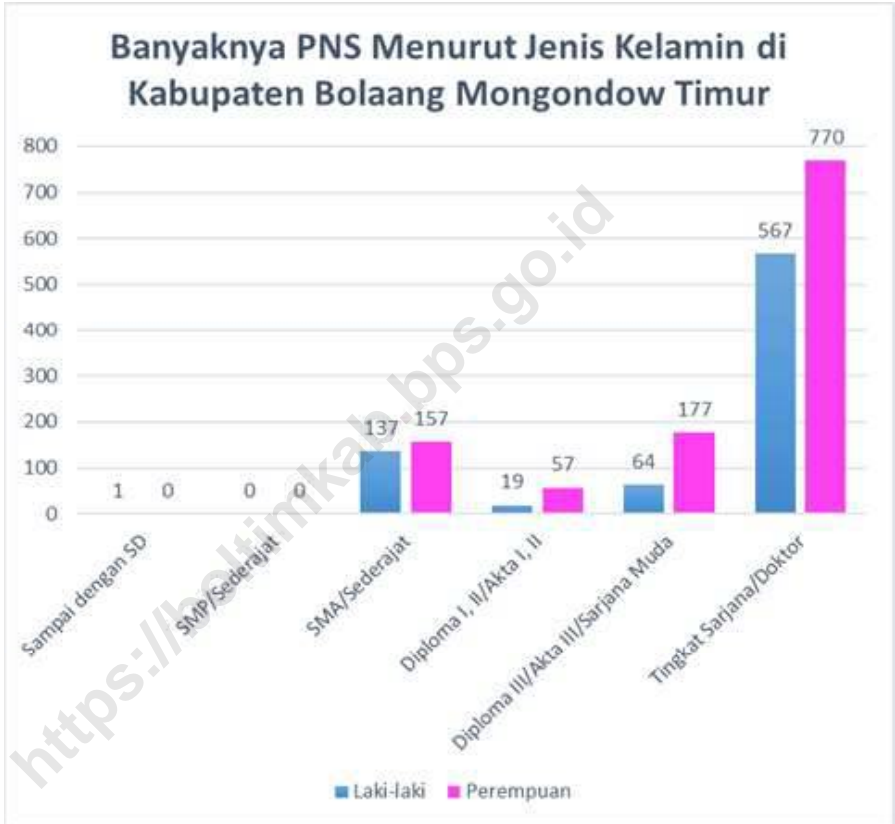
Mongondow Regency. There are a total of 343 legal products produced which can be broken down into 10 Regional Regulations, 40 Regent Regulations, and 293 Regent Decrees.

- Violence

During 2021, in Bolaang Mongondow Regency there were several cases of violence that occurred. Some examples that can be given are domestic violence (KDRT), sexual violence, and psychological violence. Based on data from the Office of Women's Empowerment and Child Protection, East Bolaang Mongondow Regency, the number of cases that were successfully served and handled were 3 cases which were

Gambar 2.1
Figures

Jumlah Pegawai Negeri Sipil Menurut Pendidikan Terakhir dan Jenis Kelamin, 2021
Number of Civil Servants by Education Level and Gender , 2020



Gambar 2.2
Figures

Jumlah Laporan Kasus Kekerasan Terhadap Perempuan dan Anak, 2021
Number of Violence Reports Against Women and Kids, 2021



2.1 WILAYAH ADMINISTRATIF ADMINISTRATIVE AREA

Tabel 2.1.1 **Jumlah Desa¹/Kelurahan Menurut Kecamatan di Kabupaten Bolaang Mongondow Timur, 2017–2021**
Table 2.1.1 **Number of Villages¹/Kelurahan by Subdistrict in East Bolaang Mongondow Regency, 2017–2021**

Kecamatan Subdistrict	2017	2018	2019	2020	2021
(1)	(2)	(3)	(4)	(5)	(6)
Nuangan	11	11	11	11	11
Motongkad	10	10	10	11	11
Tutuyan	10	10	10	10	10
Kotabunan	10	15	15	15	15
Modayag	15	14	14	14	14
Mooat	10	10	10	10	10
Modayag Barat	14	10	10	10	10
Bolaang Mongondow Timur	80	80	80	81	81

Catatan/Note: ¹Termasuk Unit Permukiman Transmigrasi (UPT)/Include Transmigration Settlement Unit

Sumber/Source: Peraturan Kepala Badan Pusat Statistik Nomor 1 Tahun 2020 Tanggal 5 Februari 2020 tentang Perubahan Atas Peraturan Kepala Badan Pusat Statistik Nomor 3 Tahun 2019 tentang Kode dan Nama Wilayah Kerja Statistik Tahun 2019/Chief Statistician Regulation Number 1/2020, February 5 2020, as a revision of Chief Statistician Regulation Number 3 of 2019 on Code and Name of Regional Level of Data Collection.

Tabel
Table 2.1.2**Jumlah Sertifikat yang Diterbitkan Menurut Jenis Hak Atas Tanah di Kabupaten Bolaang Mongondow Timur Tahun 2018-2021**
Number of Villages by District in Bolaang Mongondow Timur Regency, 2018-2021

Hak Atas Tanah Land Rights	2018	2019	2020	2021
(1)	(2)	(3)	(4)	(5)
Hak Milik	1 674	2 121	1 515	2 892
Hak Guna Bangunan	72	13	49	103
Hak Guna Usaha	5	0	0	0
Hak Pakai	87	35	25	62
Jumlah	1 838	2 169	1 589	3 057

Catatan/Note:

Sumber/Source: Badan Pertanahan Nasional Republik Indonesia, Kantor Pertanahan Kabupaten Bolaang Mongondow Timur

2.2 DEWAN PERWAKILAN RAKYAT DAERAH REGIONAL HOUSE OF REPRESENTATIVE

Tabel 2.2.1 Jumlah Anggota Dewan Perwakilan Rakyat Daerah Menurut Partai Politik dan Jenis Kelamin di Kabupaten Bolaang Mongondow Timur, 2021 (Daerah Pemilihan 1)
Number of Regional House of Representatives's Members by Political Parties and Sex in East Bolaang Mongondow Regency 2021

Partai Politik <i>Political Parties</i>	Laki-laki <i>Male</i>	Perempuan <i>Female</i>	Jumlah <i>Total</i>
(1)	(2)	(3)	(4)
PKB	1	0	1
GERINDRA	1	0	1
PDIP	1	0	1
GOLKAR	0	1	1
NASDEM	2	0	2
BERKARYA	0	0	0
PKS	0	0	0
PERINDO	1	0	1
PPP	0	0	0
PAN	2	0	2
HANURA	0	0	0
DEMOKRAT	1	0	1
PBB	0	0	0
Bolaang Mongondow Timur	9	1	10

Catatan/Note: ...

Sumber/Source: Komisi Pemilihan Umum Kabupaten Bolaang Mongondow Timur

Tabel
Table 2.2.2

Jumlah Anggota Dewan Perwakilan Rakyat Daerah Menurut Partai Politik dan Jenis Kelamin di Kabupaten Bolaang Mongondow Timur, 2021 (Daerah Pemilihan 2)
Number of Regional House of Representatives's Members by Political Parties and Sex in East Bolaang Mongondow Regency 2021

Partai Politik Political Parties	Laki-laki Male	Perempuan Female	Jumlah Total
(1)	(2)	(3)	(4)
PKB	0	0	0
GERINDRA	0	0	0
PDIP	2	0	2
GOLKAR	1	1	2
NASDEM	0	1	1
BERKARYA	0	0	0
PKS	0	1	1
PERINDO	0	0	0
PPP	0	0	0
PAN	0	2	2
HANURA	0	0	0
DEMOKRAT	1	0	1
PBB	1	0	1
Bolaang Mongondow Timur	5	5	10

Catatan/Note: ...

Sumber/Source: Komisi Pemilihan Umum Kabupaten Bolaang Mongondow Timur

Tabel
Table 2.2.3

**Jumlah Anggota Dewan Perwakilan Rakyat Daerah
Menurut Partai Politik dan Jenis Kelamin di Kabupaten
Bolaang Mongondow Timur, 2021**
*Number of Regional House of Representatives's Members
by Political Parties and Sex in East Bolaang Mongondow
Regency 2021*

Partai Politik <i>Political Parties</i>	Laki-laki <i>Male</i>	Perempuan <i>Female</i>	Jumlah <i>Total</i>
(1)	(2)	(3)	(4)
PKB	1	0	1
GERINDRA	1	0	1
PDIP	3	0	3
GOLKAR	1	2	3
NASDEM	2	1	3
BERKARYA	0	0	0
PKS	0	1	0
PERINDO	1	0	1
PPP	0	0	0
PAN	2	2	4
HANURA	0	0	0
DEMOKRAT	2	0	2
PBB	1	0	1
Bolaang Mongondow Timur	14	6	20

Catatan/Note: ...

Sumber/Source: Komisi Pemilihan Umum Kabupaten Bolaang Mongondow Timur

Tabel
Table 2.2.4**Jumlah Daftar Pemilih Tetap (DPT) dan Tempat
Pemungutan Suara (TPS) pada Pemilu DPR, DPD, DPRD
Kabupaten Bolaang Mongondow Timur Tahun 2021
Number of Permanent Voter List (DPT) and Voting Place
(TPS) in General Election of DPR, DPD, DPRD of Bolaang
Mongondow Timur Regency 2021**

Kecamatan Subdistrict	Jumlah TPS	Jumlah Pemilih Tetap (DPT) / Permanent Voter List		
		Laki-Laki Male	Perempuan Female	Jumlah Total
(1)	(2)	(3)	(4)	(5)
Nuangan	26	3 388	3 011	6 399
Motongkad	23	2 479	2 233	4 712
Tutuyan	39	5 138	4 644	9 728
Kotabunan	38	5 765	4 346	9 111
Modayag	47	5 649	5 413	11 062
Mooat	19	2 103	1 970	4 073
Modayag Barat	33	4 364	4 014	8 378
Bolaang Mongondow Timur	225	27 886	25 631	53 517

Catatan/Note: ...

Sumber/Source: Komisi Pemilihan Umum Kabupaten Bolaang Mongondow Timur

Tabel
Table 2.2.5

**Jumlah Daftar Pemilih Khusus (DPK) dan Tempat
Pemungutan Suara (TPS) pada Pemilu DPR, DPD, DPRD
Kabupaten Bolaang Mongondow Timur Tahun 2021
Number of Certain Voter List (DPK) and Voting Place
(TPS) in General Election of DPR, DPD, DPRD of Bolaang
Mongondow Timur Regency 2021**

Kecamatan Subdistrict	Jumlah TPS	Jumlah Pemilih Khusus (DPK) / Certain Voter List		
		Laki-Laki Male	Perempuan Female	Jumlah Total
(1)	(2)	(3)	(4)	(5)
Nuangan	26	65	74	139
Motongkad	23	77	80	157
Tutuyan	39	216	199	415
Kotabunan	38	271	251	522
Modayag	47	279	300	579
Mooat	19	83	81	164
Modayag Barat	33	123	137	260
Bolaang Mongondow Timur	225	1 114	1 122	2 236

Catatan/Note: ...

Sumber/Source: Komisi Pemilihan Umum Kabupaten Bolaang Mongondow Timur

Tabel
Table 2.2.6**Jumlah Daftar Pemilih Tetap (DPT) dan Tempat
Pemungutan Suara (TPS) pada Pemilu Presiden dan Wakil
Presiden di Bolaang Mongondow Timur Tahun 2021**
**Number of Permanent Voter List (DPT) and Voting Place
(TPS) in Presidential and Vice Presidential Elections in
Bolaang Mongondow Timur Regency 2021**

Kecamatan Subdistrict	Jumlah TPS	Jumlah Pemilih Tetap (DPT) / Permanent Voter List		
		Laki-Laki Male	Perempuan Female	Jumlah Total
(1)	(2)	(3)	(4)	(5)
Nuangan	26	3 388	3 011	6 399
Motongkad	23	2 479	2 233	4 712
Tutuyan	39	5 138	4 644	9 728
Kotabunan	38	5 765	4 346	9 111
Modayag	47	5 649	5 413	11 062
Mooat	19	2 103	1 970	4 073
Modayag Barat	33	4 364	4 014	8 378
Bolaang Mongondow Timur	225	27 886	25 631	53 517

Catatan/Note: ...
 Sumber/Source: Komisi Pemilihan Umum Kabupaten Bolaang Mongondow Timur

Tabel
Table 2.2.7**Jumlah Daftar Pemilih Khusus (DPK) dan Tempat
Pemungutan Suara (TPS) pada Pemilu Presiden dan Wakil
Presiden di Bolaang Mongondow Timur Tahun 2021
Number of Certain Voter List (DPK) and Voting Place (TPS)
in Presidential and Vice Presidential Elections in Bolaang
Mongondow Timur Regency 2021**

Kecamatan Subdistrict	Jumlah TPS	Jumlah Pemilih Khusus (DPK) / Certain Voter List		
		Laki-Laki Male	Perempuan Female	Jumlah Total
(1)	(2)	(3)	(4)	(5)
Nuangan	26	65	74	139
Motongkad	23	77	80	157
Tutuyan	39	216	199	415
Kotabunan	38	271	251	522
Modayag	47	279	300	579
Mooat	19	83	81	164
Modayag Barat	33	123	137	260
Bolaang Mongondow Timur	225	1 114	1 122	2 236

Catatan/Note: ...

Sumber/Source: Komisi Pemilihan Umum Kabupaten Bolaang Mongondow Timur

Tabel
Table 2.2.8**Jumlah Daftar Pemilih Tetap (DPT) dan Tempat
Pemungutan Suara (TPS) pada Pemilu Bupati dan Wakil
Bupati Bolaang Mongondow Timur Tahun 2021**
**Number of Permanent Voter List (DPT) and Voting Place
(TPS) at Mayor Election and Vice Mayor of Bolaang
Mongondow Timur Regency 2021**

Kecamatan Subdistrict	Jumlah TPS	Jumlah Pemilih Tetap (DPT) / Permanent Voter List		
		Laki-Laki Male	Perempuan Female	Jumlah Total
(1)	(2)	(3)	(4)	(5)
Nuangan	24	3 423	3 129	6 552
Motongkad	20	2 566	2 351	4 917
Tutuyan	35	5 167	4 769	9 936
Kotabunan	36	4 857	4 459	9 316
Modayag	44	5 602	5 321	10 923
Mooat	19	2 070	1 891	3 961
Modayag Barat	29	4 171	3 935	8 106
Bolaang Mongondow Timur	207	27 856	25 855	53 711

Catatan/Note: ...

Sumber/Source: Komisi Pemilihan Umum Kabupaten Bolaang Mongondow Timur

Tabel
Table 2.2.9**Jumlah Daftar Pemilih Tambahan (DPTb-1) dan Tempat Pemungutan Suara (TPS) pada Pemilu Bupati dan Wakil Bupati Bolaang Mongondow Timur Tahun 2021**
Number of Additional Voter List (DPT) and Voting Place (TPS) at Mayor Election and Vice Mayor of Bolaang Mongondow Timur Regency 2021

Kecamatan Subdistrict	Jumlah TPS	Jumlah Pemilih Khusus (DPK) / Certain Voter List		
		Laki-Laki Male	Perempuan Female	Jumlah Total
(1)	(2)	(3)	(4)	(5)
Nuangan	24	56	38	94
Motongkad	20	49	43	92
Tutuyan	35	128	132	260
Kotabunan	36	263	205	468
Modayag	44	188	198	386
Mooat	19	63	58	121
Modayag Barat	29	117	97	214
Bolaang Mongondow Timur	207	864	771	1 635

Catatan/Note: ...

Sumber/Source: Komisi Pemilihan Umum Kabupaten Bolaang Mongondow Timur

2.3 SUMBER DAYA MANUSIA HUMAN RESOURCES

Tabel 2.3.1 Jumlah Pegawai Negeri Sipil Menurut Jabatan dan Jenis Kelamin di Kabupaten Bolaang Mongondow Timur, Desember 2020 dan Desember 2021
Number of Civil Servants by Occupation and Sex in East Bolaang Mongondow Regency, December 2020 dan December 2021

Jabatan <i>Occupation</i>	2020		Jumlah <i>Total</i>
	Laki-laki <i>Male</i>	Perempuan <i>Female</i>	
(1)	(2)	(3)	(4)
Fungsional Tertentu <i>Specific Functional</i>	210	566	776
Fungsional Umum <i>Staf General Functional</i>	324	452	776
Struktural/Structural			
Eselon VI/5th Echelon	-	-	-
Eselon IV/4th Echelon	187	134	321
Eselon III/3rd Echelon	88	45	133
Eselon II/2nd Echelon	21	4	25
Eselon I/1st Echelon	-	-	-
Jumlah/Total	830	1 201	2 031

Lanjutan Tabel/*Continued Table* 2.3.1

Jabatan <i>Occupation</i>	2021		Jumlah <i>Total</i>
	Laki-laki <i>Male</i>	Perempuan <i>Female</i>	
(1)	(5)	(6)	(7)
Fungsional Tertentu <i>Specific Functional</i>	217	604	821
Fungsional Umum <i>Staf General Functional</i>	326	392	718
Struktural/Structural			
Eselon V/ <i>5th Echelon</i>	-	-	-
Eselon IV/ <i>4th Echelon</i>	169	117	286
Eselon III/ <i>3rd Echelon</i>	78	41	119
Eselon II/ <i>2nd Echelon</i>	17	4	21
Eselon I/ <i>1st Echelon</i>	-	-	-
Jumlah/Total	807	1 158	1 965

Catatan/Note: ...

Sumber/Source: Badan Kepegawaian dan Pengembangan Sumber Daya Manusia Kabupaten Bolaang Mongondow Timur / *East Bolaang Mongondow Regency Human Resources and Development Agency*

Tabel
Table 2.3.2

Jumlah Pegawai Negeri Sipil Menurut Tingkat Pendidikan dan Jenis Kelamin di Kabupaten Bolaang Mongondow Timur, Desember 2020 dan Desember 2021
Number of Civil Servants by Educational Level and Sex in East Bolaang Mongondow Regency, Desember 2020 dan Desember 2021

Tingkat Pendidikan <i>Educational Level</i>	2020		
	Laki-laki <i>Male</i>	Perempuan <i>Female</i>	Jumlah <i>Total</i>
(1)	(2)	(3)	(4)
Sampai dengan SD <i>Up to Primary School</i>	1	-	1
SMP/Sederajat <i>General Vocational Junior High School</i>	-	-	-
SMA/Sederajat <i>General/Vocational Senior High School</i>	139	153	292
Diploma I, II/Akta I, II <i>Diploma I, II/Akta I, II</i>	19	57	76
Diploma III/Akta III/Sarjana Muda <i>Diploma III/Akta III/Bachelor</i>	69	194	263
Tingkat Sarjana/Doktor/Ph.D <i>University Graduates</i>	602	797	1 399
Jumlah/Total	830	1 201	2 031

Lanjutan Tabel/Continued Table 2.3.2

Tingkat Pendidikan <i>Educational Level</i>	2021		
	Laki-laki <i>Male</i>	Perempuan <i>Female</i>	Jumlah <i>Total</i>
(1)	(2)	(3)	(4)
Sampai dengan SD <i>Up to Primary School</i>	1	-	1
SMP/Sederajat <i>General Vocational Junior High School</i>	-	-	-
SMA/Sederajat <i>General/Vocational Senior High School</i>	125	139	264
Diploma I, II/Akta I, II <i>Diploma I, II/Akta I, II</i>	17	55	72
Diploma III/Akta III/Sarjana Muda <i>Diploma III/Akta III/Bachelor</i>	13	16	29
Tingkat Sarjana/Doktor/Ph.D <i>University Graduates</i>	596	773	1 369
Jumlah/Total	807	1 158	1 965

Catatan/Note: ...

Sumber/Source: Badan Kepegawaian dan Pengembangan Sumber Daya Manusia Kabupaten Bolaang Mongondow Timur / East Bolaang Mongondow Regency Human Resources and Development Agency

Tabel
Table 2.3.3

**Jumlah Pegawai Negeri Sipil Menurut Tingkat
Kepangkatan dan Jenis Kelamin di Kabupaten Bolaang
Mongondow Timur, Desember 2020 dan Desember 2021**
*Number of Civil Servants by Hierarchy and Sex in East
Bolaang Mongondow Regency, Desember 2020 dan
Desember 2021*

Pangkat/Golongan/Ruang Hierarchy	2020		
	Laki-laki Male	Perempuan Female	Jumlah Total
(1)	(2)	(3)	(4)
1. I/A (Juru Muda)	-	-	-
2. I/B (Juru Muda Tingkat I)	-	-	-
3. I/C (Juru)	1	1	2
4. I/D (Juru Tingkat I)	-	-	-
Golongan I/Range I			
5. II/A (Pengatur Muda)	12	6	18
6. II/B (Pengatur Muda Tingkat I)	58	46	104
7. II/C (Pengatur)	62	106	168
8. II/D (Pengatur Tingkat I)	31	51	82
Golongan II/Range II			
9. III/A (Penata Muda)	163	307	470
10. III/B (Penata Muda Tingkat I)	117	220	337
11. III/C (Penata)	118	161	279
12. III/D (Penata Tingkat I)	145	153	298
Golongan III/Range III			
13. IV/A (Pembina)	68	104	172
14. IV/B (Pembina Tingkat I)	40	41	81
15. IV/C (Pembina Utama Muda)	14	5	19
16. IV/D (Pembina Utama Madya)	1	-	1
17. IV/E (Pembina Utama)	-	-	-
Golongan IV/Range IV			
Jumlah/Total	830	1,201	2,031

Lanjutan Tabel/*Continued Table 2.3.3*

Pangkat/Golongan/Ruang <i>Hierarchy</i>	2021		
	Laki-laki <i>Male</i>	Perempuan <i>Female</i>	Jumlah <i>Total</i>
(1)	(5)	(6)	(7)
1. I/A (Juru Muda)	-	-	-
2. I/B (Juru Muda Tingkat I)	-	-	-
3. I/C (Juru)	1	1	2
4. I/D (Juru Tingkat I)	1	-	1
Golongan I/Range I			
5. II/A (Pengatur Muda)	6	5	11
6. II/B (Pengatur Muda Tingkat I)	50	35	85
7. II/C (Pengatur)	66	108	174
8. II/D (Pengatur Tingkat I)	24	51	75
Golongan II/Range II			
9. III/A (Penata Muda)	158	273	431
10. III/B (Penata Muda Tingkat I)	78	197	275
11. III/C (Penata)	151	186	337
12. III/D (Penata Tingkat I)	152	158	310
Golongan III/Range III			
13. IV/A (Pembina)	65	99	164
14. IV/B (Pembina Tingkat I)	39	41	80
15. IV/C (Pembina Utama Muda)	15	4	19
16. IV/D (Pembina Utama Madya)	1	-	1
17. IV/E (Pembina Utama)	-	-	-
Golongan IV/Range IV			
Jumlah/Total	807	1,158	1,965

Sumber/Source: Badan Kepegawaian dan Pengembangan Sumber Daya Manusia Kabupaten Bolaang Mongondow Timur / *East Bolaang Mongondow Regency Human Resources and Development Agency*

Tabel
Table 2.3.4

Jumlah Pegawai di Satuan Polisi Pamong Praja Kabupaten Bolaang Mongondow Timur Menurut Jenis Kelamin dan Jabatan 2021
Number of Servants in Pamong Praja Police Unit Bolaang Mongondow Timur Regency by Gender and Position 2021

Tingkat Pendidikan <i>Educational Level</i>	Jenis Kelamin <i>Sex</i>		Jumlah <i>Total</i>
	Laki-laki <i>Male</i>	Perempuan <i>Female</i>	
(1)	(2)	(3)	(4)
PNS / <i>Civil Servant</i>	13	3	16
Honorer	58	17	75
Jumlah/Total	71	20	91

Sumber/Source: Satuan Polisi Pamong Praja (Satpol PP) Kabupaten Bolaang Mongondow Timur

2.4 KEUANGAN PEMERINTAH GOVERNMENT FINANCE

Tabel 2.4.1 Perkembangan Realisasi APBD Kabupaten Bolaang Mongondow Timur, 2018-2021 (Rupiah)
Realization of the East Bolaang Mongondow Regency APBD, 2018-2021 (Rupiah)

Jenis Realisasi/Kind of Realization	2018	2019
(1)	(2)	(3)
Pendapatan / Receipt	604 744 400 243	591 937 938 273
Belanja / Expenditures	592 573 712 063	597 574 054 152
+/-	12 170 688 180	5 636 115 879

Lanjutan Tabel/Continued Table 2.4.1

Jenis Realisasi/Kind of Realization	2020	2021
(1)	(2)	(3)
Pendapatan / Receipt	647 743 233 857	482 296 961 665,13
Belanja / Expenditures	667 172 552 367	458 434 580 308
+/-	19 429 318 510	23 862 381 357,13

Sumber/Source: Dinas Pendapatan, Pengelolaan Keuangan dan Aset Daerah Kabupaten Bolaang Mongondow Timur

Tabel
Table 2.4.2**Realisasi APBD Kabupaten Bolaang Mongondow Timur
menurut Komponen Pendapatan, 2021**
*Realization of the East Bolaang Mongondow Regency APBD
according to the Revenue Component, 2021*

Komponen Pendapatan <i>Income Components</i>	Jumlah Total
(1)	(2)
Pendapatan Asli Daerah (PAD) / Internal Regency Revenue	12 893 033 957,130
Dana Perimbangan / Sharing Fund	-
Lain - lain Pendapatan yang Sah / Others Legal Receipt	9 705 926 000
Bolaang Mongondow Timur	22 598 959 958,130

Sumber/Source: Dinas Pendapatan, Pengelolaan Keuangan dan Aset Daerah Kabupaten Bolaang Mongondow Timur

Tabel
Table 2.4.3

**Realisasi APBD Kabupaten Bolaang Mongondow Timur
menurut Komponen Pengeluaran, 2021**
*Realization of the East Bolaang Mongondow Regency APBD
according to the Expenditure Component, 2021*

Komponen Pengeluaran <i>Expenditure Components</i>	Jumlah <i>Total</i>
(1)	(2)
Belanja Tidak Langsung / Indirect Expenditures	
Belanja Pegawai / Employee Cost	357 984 030 813
Belanja Bunga / Profit Cost	
Belanja Hibah / Donation Cost	6 775 705 681
Belanja Bantuan Sosial / Sosial Aid Cost	1 786 800 000
Belanja Tidak Terduga / Unexpected Cost	233 244 562
Belanja Bantuan Keuangan Kepada Provinsi/Kab/Kota dan Pemerintahan Desa	34 929 141 698
Belanja Bagi hasil kepada Provinsi/Kabupaten	472 166 033
Belanja Langsung / Direct Expenditure	
Belanja Pegawai / Employer Cost	
Belanja Barang dan Jasa / Services and Goods Cost	144 615 325 086
Belanja Modal / Capital Cost	64 815 997 202
Bolaang Mongondow Timur	611 612 411 075

Sumber/Source: Dinas Pendapatan, Pengelolaan Keuangan dan Aset Daerah Kabupaten Bolaang Mongondow Timur

Tabel
Table 2.4.4

Perkembangan Penerimaan Dana Perimbangan APBD menurut Komponen Pendapatan di Kabupaten Bolaang Mongondow Timur, 2018 - 2021 (Rupiah)
Development of APBD Balancing Fund Receipts according to Income Components in East Bolaang Mongondow Regency, 2018 - 2021 (Rupiah)

Komponen Dana Perimbangan <i>Sharing Fund Component</i>	2018	2019
(1)	(2)	(3)
Bagi Hasil Pajak/Bukan Pajak / Taxes/Non Taxes <i>Sharing from Central</i>	18 435 456 458	11 383 775 560
Dana Alokasi umum (DAU) / General Allocation Fund	341 807 077 000	357 676 719 000
Dana Alokasi Khusus (DAK) / Special Allocation Fund	129 236 291 794	91 076 794 151

Lanjutan Tabel/*Continued Table* 2.4.4

Komponen Dana Perimbangan <i>Sharing Fund Component</i>	2020	2021
(1)	(2)	(3)
Bagi Hasil Pajak/Bukan Pajak / Taxes/Non Taxes <i>Sharing from Central</i>	19 355 634 388	14 109 889 286
Dana Alokasi umum (DAU) / General Allocation Fund	328 466 686 000	324 042 794 000
Dana Alokasi Khusus (DAK) / Special Allocation Fund	129 802 706 337	68 955 740 325

Sumber/Source: Dinas Pendapatan, Pengelolaan Keuangan dan Aset Daerah Kabupaten Bolaang Mongondow Timur

Tabel
Table 2.4.5

Realisasi PAD dan APBD serta Kontribusi PAD terhadap APBD Kabupaten Bolaang Mongondow Timur, 2018-2021
Realization of PAD and APBD and PAD Contribution to the East Bolaang Mongondow Regency APBD, 2018-2021

Komponen Dana Perimbangan <i>Sharing Fund Component</i>	2018	2019
(1)	(2)	(3)
PAD	14 991 126 130	19 178 365 237
APBD	497 165 072 353	487 913 109 280
Persentase Kontribusi PAD terhadap APBD	3,02	3,93

Lanjutan Tabel/*Continued Table* 2.4.5

Komponen Dana Perimbangan <i>Sharing Fund Component</i>	2020	2021
(1)	(2)	(3)
PAD	23 096 077 356	14 109 889 286
APBD	493 169 505 537	324 042 794 000
Persentase Kontribusi PAD terhadap APBD	4,68	68 955 740 325

Sumber/Source: Dinas Pendapatan, Pengelolaan Keuangan dan Aset Daerah Kabupaten Bolaang Mongondow Timur

Tabel
Table 2.4.6**Ketetapan dan Tunggakan Pajak Bumi dan Bangunan di Kabupaten Bolaang Mongondow Timur, 2018-2021 (Rupiah)**
Land and Building Tax Arrears and Determination in East Bolaang Mongondow Regency, 2018-2021 (Rupiah)

Komponen Dana Perimbangan Sharing Fund Component	2018	2019
(1)	(2)	(3)
Ketetapan / Determination	1 996 639 211	2 433 158 962
Tunggakan / Unpaid Tax	0	0

Lanjutan Tabel/*Continued Table 2.4.6*

Komponen Dana Perimbangan Sharing Fund Component	2020	2021
(1)	(2)	(3)
Ketetapan / Determination	5 705 733 693	2 400 106 218
Tunggakan / Unpaid Tax	752 032 029	2 914 700

Sumber/Source: Dinas Pendapatan, Pengelolaan Keuangan dan Aset Daerah Kabupaten Bolaang Mongondow Timur

Tabel
Table 2.4.7

Realisasi PAD dan APBD serta Kontribusi PAD terhadap APBD Kabupaten Bolaang Mongondow Timur, 2018-2021
Realization of PAD and APBD and PAD Contribution to the East Bolaang Mongondow Regency APBD, 2018-2021

Komponen Dana Perimbangan <i>Sharing Fund Component</i>	2018	2019
(1)	(2)	(3)
Rencana Ketetapan	1 996 639 221	2 329 126 980
Realisasi Penerimaan	1 996 639 211	2 433 158 962

Lanjutan Tabel/*Continued Table* 2.4.7

Komponen Dana Perimbangan <i>Sharing Fund Component</i>	2020	2021
(1)	(2)	(3)
Rencana Ketetapan	6 719 555 000	17 189 874 693
Realisasi Penerimaan	6 650 405 272	12 893 033 958

Sumber/Source: Dinas Pendapatan, Pengelolaan Keuangan dan Aset Daerah Kabupaten Bolaang Mongondow Timur

2.5 HUKUM LAW

Tabel 2.5.1 **Banyaknya Produk Hukum Kabupaten Bolaang Mongondow Timur Tahun 2019 - 2021**
Table 2.5.1 **Number of Laws Product of East Bolaang Mongondow Regency in 2019 - 2021**

Jenis Produk Hukum <i>Kind of Law Products</i>	Tahun <i>Year</i>		
	2019	2020	2021
(1)	(2)	(3)	(4)
Peraturan Daerah/ <i>Region Rules</i>	4	3	10
Peraturan Bupati/ <i>Regent Rules</i>	46	46	40
Keputusan Bupati/ <i>Regent Decision</i>	282	291	293
Instruksi Bupati/ <i>Regent Instruction</i>	-	-	-
Jumlah <i>Total</i>	332	340	343

Sumber/*Source*: Bagian Hukum dan HAM Kabupaten Bolaang Mongondow Timur / *East Bolaang Mongondow Regency City Law dan Human Right Department*

Tabel 2.5.2 Jumlah Kasus Perempuan Tertangani dan Terlayani di Kabupaten Bolaang Mongondow Timur, 2021
Number of Women Cases Handled and Served in East Bolaang Mongondow Regency, 2021

Jenis Kasus <i>Type of Cases</i>	Jumlah <i>Total</i>
(1)	(2)
Kekerasan Dalam Rumah Tangga (KDRT)	3
Pemeriksaan	-
Pelecehan	-
Perkelahian	-
Kekerasan Seksual	-
Penelantaran	-
Penganiayaan	-
Bolaang Mongondow Timur	3

Sumber/Source: Dinas Pemberdayaan Perempuan dan Perlindungan Anak Kabupaten Bolaang Mongondow Timur / *Department of Women Empowerment and Child Protection of East Bolaang Mongondow Regency*

Tabel
Table 2.5.3

Jumlah Laporan Kasus Kekerasan Terhadap Perempuan dan Anak Berdasarkan Usia/Jenis Kelamin di Kabupaten Bolaang Mongondow Timur, 2021
Number of Reports of Cases of Violence Against Women and Children by Age/Gender in East Bolaang Mongondow Regency, 2021

Usia/Jenis Kelamin Age/Gender		Jumlah Kasus Number of Cases
(1)		(2)
Dewasa		
	Laki-Laki	0
	Perempuan	3
Anak		
	Laki-Laki	4
	Perempuan	18
Jumlah/Total		25

Sumber/Source: Dinas Pemberdayaan Perempuan dan Perlindungan Anak Kabupaten Bolaang Mongondow Timur / Department of Women Empowerment and Child Protection of East Bolaang Mongondow Regency

Tabel
Table 2.5.4

Jumlah Laporan Kasus Kekerasan Terhadap Perempuan dan Anak Berdasarkan Jenis Kasus di Kabupaten Bolaang Mongondow Timur, 2021
Number of Reports of Cases of Violence Against Women and Children by Type of Case in East Bolaang Mongondow Regency, 2021

Jenis Kasus <i>Type of Cases</i>	Jumlah Kasus <i>Number of Case</i>
(1)	(2)
Fisik	5
Psikis	2
Seksual	18
Eksplorasi	-
Trafficking	-
Penelantaran	-
Lainnya	-
Jumlah/Total	25

Sumber/Source: Dinas Pemberdayaan Perempuan dan Perlindungan Anak Kabupaten Bolaang Mongondow Timur / Department of Women Empowerment and Child Protection of East Bolaang Mongondow Regency

BAB 3

PENDUDUK DAN KETENAGAKERJAAN
POPULATION AND EMPLOYMENT

Jumlah Penduduk Bolaang Mongondow Timur

89.981

Berdasarkan Jenis Kelamin

Laki - Laki

49.951

Penduduk



Perempuan

43.030

Penduduk

PENJELASAN TEKNIS

1. Sumber utama data kependudukan adalah sensus penduduk yang dilaksanakan setiap sepuluh tahun sekali. Sensus penduduk telah dilaksanakan sebanyak tujuh kali sejak Indonesia merdeka, yaitu tahun 1961, 1971, 1980, 1990, 2000, 2010, dan 2020.
2. Di dalam sensus penduduk, pencacahan dilakukan terhadap seluruh penduduk yang berdomisili di wilayah teritorial Indonesia termasuk warga negara asing kecuali anggota korps diplomatik negara sahabat beserta keluarganya.
3. Metode pengumpulan data dalam sensus dilakukan dengan wawancara antara petugas sensus dengan responden dan juga melalui *e-census*. Pencatatan penduduk menggunakan konsep *usual residence*, yaitu konsep di mana penduduk biasa bertempat tinggal. Bagi penduduk yang bertempat tinggal tetap dicacah di mana mereka biasa tinggal, sedangkan untuk penduduk yang tidak bertempat tinggal tetap dicacah di tempat di mana mereka ditemukan petugas sensus pada malam 'Hari Sensus'. Termasuk penduduk yang tidak bertempat tinggal tetap adalah tuna wisma, awak kapal berbendera Indonesia, penghuni perahu/rumah apung, masyarakat terpencil/ terasing,

TECHNICAL NOTES

1. *The main source of demographic data is population census, which is conducted every ten years. Population Census has been conducted six times since Indonesia's independence: 1961, 1971, 1980, 1990, 2000, and 2010.*
2. *The population census enumerates all residents who domicile in the entire territory of Indonesia including foreign citizens except the diplomatic corps members and their families.*
3. *The method of data collection in a population census involves interviewing respondents and conducting e-census. Enumeration of the population uses the concept of "usual residence", which is the concept of "places where people usually live". De jure was applied to the permanent residents, while de facto was applied to non-permanent residents. The permanent residents were enumerated in place where they normally live, the non-permanent residents were enumerated where they were found by the enumerators, on the night of 'Census Date'. The non permanent residents include homeless people, ship crew, boat people, remote area community, and internally*

dan pengungsi. Bagi mereka yang mempunyai tempat tinggal tetap dan sedang bepergian ke luar wilayah lebih dari enam bulan, tidak dicacah di tempat tinggalnya, tetapi dicacah di tempat tujuannya. Untuk tahun yang tidak dilaksanakan sensus penduduk, data kependudukan diperoleh dari hasil proyeksi penduduk. Proyeksi penduduk merupakan suatu perhitungan ilmiah yang didasarkan pada asumsi dari komponen-komponen perubahan penduduk, yaitu kelahiran, kematian, dan migrasi.

4. Penduduk Indonesia adalah semua orang yang berdomisili di wilayah teritorial Indonesia selama 6 bulan atau lebih dan atau mereka yang berdomisili kurang dari 6 bulan tetapi bertujuan menetap.
5. Laju pertumbuhan penduduk adalah angka yang menunjukkan persentase pertambahan penduduk dalam jangka waktu tertentu.
6. Kepadatan penduduk adalah rasio banyaknya penduduk per kilometer persegi.
7. Rasio jenis kelamin adalah perbandingan antara penduduk laki-laki dan penduduk perempuan pada suatu wilayah dan waktu tertentu. Biasanya dinyatakan dengan banyaknya penduduk laki-laki untuk 100 penduduk perempuan.

displaced persons. Those who had permanent residence and had been travelling away from their home for six months or more were not enumerated in their permanent place, but in the place where they were during the census.

4. *The population of Indonesia are all residents of the entire territory of Indonesia who have stayed for six months or longer, and those who intended to stay more than six months even though their length of stay is less than six months.*
5. *The growth rate of population is the number that show percentage of population growth within a specified period.*
6. *Population density is ratio of population per square kilometer.*
7. *Sex ratio is the ratio of males population to females population in a given area and time, usually expressed as the number of males for every 100 females.*

8. Sumber utama data ketenagakerjaan adalah Survei Angkatan Kerja Nasional (SAKERNAS). Survei ini dirancang khusus untuk mengumpulkan informasi data ketenagakerjaan.
 9. Penduduk usia kerja adalah penduduk yang berumur 15 tahun ke atas.
 10. Angkatan kerja adalah penduduk usia kerja (15 tahun ke atas) yang bekerja, punya pekerjaan namun sementara tidak bekerja, dan pengangguran.
 11. Bukan angkatan kerja adalah penduduk berumur 15 tahun ke atas yang kegiatan utamanya bersekolah, mengurus rumah tangga dan lainnya
 12. Bekerja adalah kegiatan ekonomi yang dilakukan oleh seseorang dengan maksud memperoleh atau membantu memperoleh pendapatan atau keuntungan dan lamanya bekerja paling sedikit 1 jam secara terus menerus dalam seminggu yang lalu (termasuk pekerja keluarga tanpa upah yang membantu dalam suatu usaha/ kegiatan ekonomi).
8. *The main source of employment data is the National Labor Force Survey (SAKERNAS). This survey was specifically designed to collect employment data.*
 9. *Working age population is persons of 15 years and over.*
 10. *Labor force or economically active are persons of 15 years and over, who in the previous week were working, temporarily absent from work but having jobs, and unemployment.*
 11. *Non labor force is a population aged 15 years and over whose primary activity is schooling, taking care of the household and others.*
 12. *Working is economic activity conducted by a person and intended to earn income by doing work or helping to do work at least one hour continuously during the reference week (including unpaid family worker/s for any economic activity).*

ULASAN

DESCRIPTION

- | | |
|--|---|
| <p>1. Penduduk Kabupaten Bolaang Mongondow Timur pada tahun 2021 berdasarkan Sensus Penduduk Tahun 2020 adalah sebanyak 89.981 jiwa. Sementara itu, rasio jenis kelamin di Kabupaten Bolaang Mongondow Timur pada tahun 2021 ini sebesar 91,65, yang artinya, setiap 100 penduduk laki-laki terdapat 91-92 penduduk perempuan di Kabupaten Bolaang Mongondow Timur. Kecamatan dengan kepadatan penduduk tertinggi adalah kecamatan 19.217 jiwa dengan nilai kepadatan penduduk sebesar 108,48 .</p> <p>2. Jika dilihat dari kualitas penduduknya, terdapat sebanyak 55.647 penduduk berusia lebih dari 15 tahun atau dapat disebut angkatan kerja yang mana kegiatan utama selama seminggu terakhir berbeda-beda. Kegiatan utama sebagai angkatan kerja merupakan kegiatan dengan jumlah penduduk terbanyak yaitu sebesar 36.207 orang. Sedangkan kegiatan utama yang paling sedikit dilakukan oleh angkatan kerja adalah kegiatan menganggur atau pengangguran terbuka sebanyak 2.169 penduduk.</p> <p>3. Adapun untuk pendidikan tertinggi yang ditamatkan oleh angkatan kerja, yang menjadi populasi paling banyak adalah</p> | <p>1. <i>The population of East Bolaang Mongondow Regency in 2021 based on the 2020 Population Census is 89,981 people. Meanwhile, the sex ratio in East Bolaang Mongondow Regency in 2021 is 91.65, which means, for every 100 male residents there are 91-92 female residents in East Bolaang Mongondow Regency. The sub-district with the highest population density is the sub-district of 19,217 people with a population density value of 108.48.</i></p> <p>2. <i>When viewed from the quality of the population, there are as many as 55,647 residents aged more than 15 years or can be called the labor force where the main activities during the past week have been different. The main activity as the labor force is the activity with the largest population of 36,207 people. Meanwhile, the main activity that is at least carried out by the workforce is unemployment or open unemployment as many as 2,169 residents.</i></p> <p>3. <i>As for the highest education completed by the workforce, the largest population is the population who did not graduate from elementary school and elementary school graduates/ equivalent with a total population of 23,485. Furthermore, in the second position at most is the workforce who graduated from high school or the equivalent as</i></p> |
|--|---|

pendudukan yang tidak lulus SD dan lulusan SD/ sederajat dengan jumlah 23.485 penduduk. Selanjutnya diposisi kedua paling banyak adalah angkatan kerja yang lulus SMA atau sederajat sebanyak 16.910 penduduk. Kemudian pada posisi ketiga adalah angkatan kerja lulusan SMP atau sederajat yang berjumlah 13.269 penduduk. Dan terakhir untuk jumlah paling sedikit merupakan angkatan kerja dengan tingkat pendidikan setara dengan S1, yaitu sebanyak 2.983 penduduk.

many as 16,910 residents. Then in the third position is the workforce of junior high school graduates or the equivalent, totaling 13,269 residents. And finally, the least amount is the workforce with an education level equivalent to S1, which is as many as 2,983 residents.

Gambar 3.1
Figures

Jumlah Penduduk per Kecamatan di Kabupaten Bolaang Mongondow Timur 2019
Total Population per District in Bolaang Mongondow Timur Regency 2019



3.1 PENDUDUK POPULATION

Tabel 3.1.1 Penduduk, Laju Pertumbuhan Penduduk per Tahun, Distribusi Persentase Penduduk, Kepadatan Penduduk, Rasio Jenis Kelamin Penduduk Menurut Kecamatan di Kabupaten Bolaang Mongondow Timur, 2021
Population, Annual Population Growth Rate, Percentage Distribution of Population, Population Density, and Population Sex Ratio by Subdistrict in East Bolaang Mongondow Regency, 2021

Kecamatan Subdistrict	Penduduk Population	Laju Pertumbuhan Penduduk per Tahun 2019–2020 Annual Population Growth Rate (%) 2019–2020
(1)	(2)	(3)
Nuangan	10,486	2,83
Motongkad	8,103	2,83
Tutuyan	15,781	2,57
Kotabunan	16,396	3,27
Modayag	19,217	2,63
Mooat	7,093	2,63
Modayag Barat	12,905	1,68
Bolaang Mongondow Timur	89,981	2,64

Lanjutan Tabel/*Continued Table* 3.1.1

Kecamatan <i>Subdistrict</i>	Persentase Penduduk <i>Percentage of Total Population</i>	Kepadatan Penduduk per km ² <i>Population Density per sq,km</i>
(1)	(7)	(8)
Nuangan	11,65	73,91
Motongkad	9,01	93,92
Tutuyan	17,54	75,24
Kotabunan	18,22	103,02
Modayag	21,36	108,48
Mooat	7,88	169,41
Modayag Barat	14,34	137,10
Bolaang Mongondow Timur	100	98,86

Lanjutan Tabel/*Continued Table 3.1.1*

Kecamatan <i>Subdistrict</i>	Rasio Jenis Kelamin <i>Population Sex Ratio</i>
(1)	(11)
Nuangan	109,05
Motongkad	108,95
Tutuyan	109,91
Kotabunan	110,42
Modayag	106,88
Mooat	106,43
Modayag Barat	111,52
Bolaang Mongondow Timur	109,11

Catatan/Note: ¹ Data dari Hasil Proyeksi Penduduk Indonesia 2010–2035 (Pertengahan tahun/Juni)/*Data from the result of Indonesia Population Projection 2010–2035 (mid year/June)*

Sumber/Source: Hasil Sensus Penduduk 2020, Badan Pusat Statistik

Tabel
Table 3.1.2

Penduduk Menurut Kelompok Umur dan Jenis Kelamin berdasarkan Hasil Registrasi dan Hasil Proyeksi di Bolaang Mongondow Timur, 2021
Population by Age Group and Sex by Registration Result and Projection Result in East Bolaang Mongondow Regency, 2021

Hasil Sensus/Census Result			
Kelompok Umur <i>Age Group</i>	Jenis Kelamin/Sex		Jumlah <i>Total</i>
	Laki-laki <i>Male</i>	Perempuan <i>Female</i>	
(1)	(2)	(3)	(4)
0-4	3 283	3 155	6 438
5-9	3 710	3 612	7 322
10-14	3 799	3 656	7 455
15-19	3 714	3 467	7 181
20-24	3 864	3 698	7 562
25-29	3 970	3 744	7 714
30-34	3 758	3 270	7 028
35-39	3 534	3 328	6 862
40-44	3 726	3 235	6 961
45-49	3 234	2 928	6 162
50-54	3 006	2 603	5 609
55-59	2 423	2 068	4 491
60-64	1 854	1 625	3 479
65-69	1 356	1 065	2 421
70-74	819	750	1 569
75+	901	826	1 727
Bolaang Mongondow Timur	46 951	43 030	89 981

Sumber/Source: Dinas Kependudukan dan Pencatatan Sipil Bolaang Mongondow Timur/Population and Civil Registration East Bolaang Mongondow Regency
BPS, Sensus Penduduk Indonesia/BPS-Statistics Indonesia, Indonesia Population Census

Tabel 3.1.2 **Jumlah Rumah Tangga di Kabupaten Bolaang Mongondow Timur, 2020-2021**
Table **Number of Households in Bolaang Mongondow Timur Regency, 2020-2021**

Kabupaten/Kota Regency/Municipality	Rumah Tangga Households	
	2020	2021
(1)	(2)	(3)
Kabupaten Bolaang Mongondow Timur	20 682	21 225
Jumlah/Total	20 682	21 225

3.2 KETENAGAKERJAAN EMPLOYMENT

Tabel 3.2.1 Jumlah Penduduk Berumur 15 Tahun Keatas Menurut Jenis Kegiatan Selama Seminggu yang Lalu dan Jenis Kelamin di Kabupaten Bolaang Mongondow Timur, 2021
Population Aged 15 Years and Over by Type of Activity During The Previous Week and Sex in East Bolaang Mongondow Regency, 2021

Kegiatan Utama <i>Main Activity</i>	Jenis Kelamin/Sex		
	Laki-Laki <i>Male</i>	Perempuan <i>Female</i>	Jumlah <i>Total</i>
(1)	(2)	(3)	(4)
I. Angkatan Kerja/<i>Economically Active</i>	25 367	10 840	36 207
1. Bekerja/ <i>Working</i>	23 685	10 353	34 038
2. Pengangguran Terbuka/ <i>Unemployment</i>	1 682	487	2 169
II. Bukan Angkatan Kerja/<i>Economically Inactive</i>	4 361	15 079	19 440
1. Sekolah/ <i>Attending School</i>	1 666	1 466	3 132
2. Mengurus Rumah Tangga/ <i>Housekeeping</i>	666	12 288	12 954
3. Lainnya/ <i>Others</i>	2 029	1 325	3 354
Jumlah/<i>Total</i>	29 728	25 919	55 647

Catatan/*Note*:

Sumber/*Source*: BPS, Survei Angkatan Kerja Nasional (Sakernas) Agustus/BPS-Statistics Indonesia, August National Labor Force Survey

Tabel
Table 3.2.2

Penduduk Berumur 15 Tahun ke Atas Menurut Pendidikan Tertinggi yang Ditamatkan dan Jenis Kegiatan Selama Seminggu yang Lalu di Bolaang Mongondow Timur, 2021
Population 15 Years of Age and Over by Educational Attainment and Type of Activity During the Previous Week in East Bolaang Mongondow Regency, 2021

Pendidikan Tertinggi yang Ditamatkan ¹ <i>Educational Attainment¹</i>	Angkatan Kerja/ <i>Economically Active</i>			Persentase Bekerja terhadap Angkatan Kerja <i>Percentage of Working to Economically Active</i>
	Bekerja <i>Working</i>	Pengangguran ² <i>Unemployment²</i>	Jumlah Angkatan Kerja <i>Total of Economically Active</i>	
(1)	(2)	(3)	(4)	(5)
0	13 628	905	14 533	93.77
1	7 642	339	7 981	95.75
2	10 111	735	10 846	93.22
3	2 657	190	2 847	93.33
Jumlah/Total	34 038	2 169	36 207	94.01

Lanjutan Tabel/*Continued Table* 3.2.2

Pendidikan Tertinggi yang Ditamatkan ¹ Educational Attainment ¹	Bukan Angkatan Kerja Not Economically Active	Jumlah Total	Persentase Angkatan Kerja terhadap Penduduk Usia Kerja Percentage of Economically Active to Working Age Population
(1)	(6)	(7)	(8)
0	8 952	23 485	61.88
1	5 288	13 269	60.15
2	5 064	15 910	68.17
3	136	2 983	95.44
Jumlah/Total	19 440	55 647	65.07

Catatan/Note: ¹ 0. ≤ Sekolah Dasar (SD)/≤ *Primary School*
 1. Sekolah Menengah Pertama/*Junior High School*
 2. Sekolah Menengah Atas/*Senior High School*
 3. Perguruan Tinggi/*Collage*
² 1. Mencari pekerjaan/*Looking for work*
 2. Mempersiapkan usaha/*Establishing a new business/firm*
 3. Merasa tidak mungkin mendapat pekerjaan/*Hopeless of job*
 4. Sudah punya pekerjaan tetapi belum mulai bekerja/*Have a job in future start*

Sumber/Source: BPS, Survei Angkatan Kerja Nasional (Sakernas) Agustus/BPS-Statistics Indonesia, August National Labor Force Survey

Tabel
Table 3.2.3

Penduduk Berumur 15 Tahun Ke Atas yang Bekerja Selama Seminggu yang Lalu Menurut Status Pekerjaan Utama dan Jenis Kelamin di Kabupaten Bolaang Mongondow Timur, 2021
Population 15 Years of Age and Over who Worked During The Previous Week by Main Employment Status and Sex in East Bolaang Mongondow Regency, 2021

Status Pekerjaan Utama Main Employment Status	Laki-Laki Male	Perempuan Female	Jumlah Total
(1)	(2)	(3)	(4)
Berusaha sendiri <i>Own account worker</i>	5 239	2 575	7 814
Berusaha dibantu buruh tidak tetap/buruh tidak dibayar <i>Employer assisted by temporary worker/unpaid worker</i>	2 760	1 257	4 017
Berusaha dibantu buruh tetap/buruh dibayar <i>Employer assisted by permanent worker/paid worker</i>	1 273	258	1 531
Buruh/Karyawan/Pegawai/ <i>Employee</i>	6 448	3 408	9 856
Pekerja bebas <i>Casual worker</i>	6 160	270	6 430
Pekerja keluarga/tak dibayar <i>Family worker/unpaid worker</i>	1 805	2 585	4 390
Jumlah/Total	23 685	10 353	34 038

Catatan/Note: ...

Sumber/Source: BPS, Survei Angkatan Kerja Nasional (Sakernas) Agustus/BPS-Statistics Indonesia, August National Labor Force Survey

Tabel 3.2.4
Table

Jumlah Angkatan Kerja Yang Terlatih Menurut Jenis Keterampilan dan Jenis Kelamin di BLKI Kabupaten Bolaang Mongondow Timur Tahun 2021
Number of Trained Work Force by Type of Skill and Sex in BLKI Bolaang Mongondow Timur Regency, 2021

Status Pekerjaan Utama <i>Main Employment Status</i>	Laki-Laki <i>Male</i>	Perempuan <i>Female</i>	Jumlah <i>Total</i>
(1)	(2)	(3)	(4)
Otomotif (Perbengkelan Motor)	-	-	-
Mengemudi Mobil	-	-	-
Tata Rias Rambut	5	5	10
Pertukangan Kayu	-	-	-
Menjahit	-	-	-
Jumlah/Total			
2021	5	5	10
2020	2	8	10
2019	31	4	35
2018	10	10	20
2017	20	30	50

Catatan/Note: ...

Sumber/Source: Dinas Transmigrasi dan Tenaga Kerja Kabupaten Bolaang Mongondow Timur

Tabel 3.2.5 **Jumlah Pencari Kerja Yang Terdaftar di Disnaker/Bursa Kerja Bolaang Mongondow Timur Tahun 2010 – 2021**
Number of Job Seekers Who Registered at Manpower Service of Bolaang Mongondow Timur Regency in 2010 - 2021

Tahun Anggaran <i>Budget Year</i>	Laki-Laki <i>Male</i>	Perempuan <i>Female</i>	Jumlah <i>Total</i>
(1)	(2)	(3)	(4)
2010	59	88	147
2011	139	175	314
2012	21	11	32
2013	97	109	206
2014	49	38	87
2015	36	30	66
2016	157	104	261
2017	75	40	115
2018	91	103	194
2019	101	94	195
2020	17	14	31
2021	416	112	528
Jumlah/Total	1 258	918	2 176

Catatan/Note: ...

Sumber/Source: Dinas Transmigrasi dan Tenaga Kerja Kabupaten Bolaang Mongondow Timur

Tabel
Table 3.2.6

Jumlah Pencari Kerja Menurut Pendidikan dan Bulan di Kabupaten Bolaang Mongondow Timur Tahun 2021
Number of Job Seekers by Education and Months in Bolaang Mongondow Timur Regency, 2021

Bulan Month	Jumlah Pencari Kerja										
	SD	SMP	SMA	SMK	D1	D2	D3	D4	S1	S2	Jumlah
(1)	(2)	(3)	(4)	(5)	(6)	(7)	(8)	(9)	(10)	(11)	(12)
Januari	-	-	8	-	-	-	-	-	-	-	8
Februari	-	1	4	2	-	-	1	-	11	-	19
Maret	-	-	7	7	-	-	3	-	6	-	23
April	2	3	128	111	-	-	3	-	34	-	281
Mei	2	5	30	21	1	-	4	-	10	-	73
Juni	-	2	23	12	-	-	1	-	10	-	48
Juli	3	-	11	16	-	-	1	-	1	-	32
Agustus	-	-	3	5	-	-	-	-	-	-	8
September	1	-	3	1	-	-	-	-	7	-	12
Oktober	-	-	3	1	-	-	-	-	2	-	6
November	-	-	2	5	-	-	1	-	-	-	8
Desember	-	1	3	3	-	-	-	-	2	-	10
Jumlah Total	8	12	225	184	1	-	14	1	83	-	528

Catatan/Note: ...

Sumber/Source: Dinas Transmigrasi dan Tenaga Kerja Kabupaten Bolaang Mongondow Timur

Tabel 3.2.7 **Jumlah Pencari Kerja Yang Terdaftar di Disnaker/Bursa Kerja Bolaang Mongondow Timur Tahun 2021**
Number of Job Seekers Who Registered at Manpower Service of Bolaang Mongondow Timur Regency in 2021

Bulan <i>Month</i>	Laki-Laki <i>Male</i>	Perempuan <i>Female</i>	Jumlah <i>Total</i>
(1)	(2)	(3)	(4)
Januari	6	2	8
Februari	8	11	19
Maret	17	6	23
April	217	64	281
Mei	63	10	73
Juni	39	9	47
Juli	29	3	32
Agustus	8	-	8
September	8	4	12
Oktober	5	1	6
November	7	1	8
Desember	9	1	10
Jumlah <i>Total</i>	416	112	528

Catatan/Note: ...

Sumber/Source: Dinas Transmigrasi dan Tenaga Kerja Kabupaten Bolaang Mongondow Timur

BAB 4

SOSIAL DAN KESEJAHTERAAN RAKYAT
SOCIAL AND WELFARE

Angka
Partisipasi
Murni

SD/MI

98,91

SMP/MTS

67,29

SMA/SMK/MA

58,79



PENJELASAN TEKNIS

1. Tidak/belum pernah sekolah adalah mereka yang tidak pernah atau belum pernah terdaftar dan tidak pernah atau belum pernah aktif mengikuti pendidikan di suatu jenjang pendidikan formal. Termasuk juga yang tamat/belum tamat taman kanak-kanak tetapi tidak melanjutkan ke sekolah dasar.
2. Masih bersekolah adalah mereka yang terdaftar dan aktif mengikuti pendidikan formal dan nonformal (Paket A, B, atau C), baik pendidikan dasar, menengah maupun pendidikan tinggi. Bagi mahasiswa yang sedang cuti dianggap masih bersekolah.
3. Tidak bersekolah lagi adalah mereka yang pernah terdaftar dan aktif mengikuti pendidikan di suatu jenjang pendidikan formal dan nonformal (Paket A, B, atau C), tetapi pada saat pencacahan tidak lagi terdaftar dan tidak aktif mengikuti pendidikan.
4. Tamat sekolah adalah menyelesaikan pelajaran yang ditandai dengan lulus ujian akhir pada kelas atau tingkat terakhir suatu jenjang pendidikan di sekolah negeri maupun swasta dengan mendapatkan tanda tamat belajar/ijazah. Seseorang yang belum mengikuti pelajaran

TECHNICAL NOTES

1. *Not/never attending school is someone who has never attended or never been registered in a formal education, such as primary, secondary, and tertiary education. Those who just completed kindergarten are considered as never attended school.*
2. *Attending school is someone who is currently attending primary, secondary, or tertiary education, including package A, package B, or package C. College student who postpones his/her study is considered as attending school.*
3. *Not attending school anymore is someone who had enrolled and participated in formal and non-formal education in the past including package A, package B, or package C, but currently does not attend school.*
4. *Completed particular level of education is someone who has completed particular level of education in private or public school and accepting graduation certificate. Someone who has never attended the highest grade but passed the final exam is considered as completed particular level of education.*
5. *The Education System in Indonesia consists of 1) a formal education,*

- pada kelas tertinggi tetapi telah mengikuti ujian akhir dan lulus dianggap tamat sekolah.
5. Jalur Pendidikan di Indonesia terdiri atas 1) pendidikan formal, 2) pendidikan nonformal, dan 3) pendidikan informal yang ketiganya dapat saling melengkapi dan memperkaya (Undang-Undang No. 20 Tahun 2013 tentang Sistem Pendidikan Nasional).
 6. Jenjang Pendidikan Formal terdiri atas pendidikan dasar, pendidikan menengah, dan pendidikan tinggi. Jenis pendidikan yang diajarkan mencakup pendidikan umum, kejuruan, akademik, profesi, vokasi, keagamaan, dan khusus.
 - a. Pendidikan Dasar berbentuk Sekolah Dasar (SD) dan Madrasah Ibtidaiyah (MI) atau bentuk lain yang sederajat serta Sekolah Menengah Pertama (SMP) dan Madrasah Tsanawiyah (MTs), atau bentuk lain yang sederajat.
 - b. Pendidikan Menengah berbentuk Sekolah Menengah Atas (SMA), Madrasah Aliyah (MA), Sekolah Menengah Kejuruan (SMK), dan Madrasah Aliyah Kejuruan (MAK), atau bentuk lain yang sederajat.
 - c. Pendidikan Tinggi merupakan jenjang pendidikan
 - 2) *non-formal education, and 3) informal education that all three can be complementary and enriching (Law No. 20 Year 2013 about The National Education System).*
 6. *The Formal Education Level consists of primary education, secondary education, and high education. The kind of education that taught consists of general education, vocational, academic, professional, religious, and specific education.*
 - a. *The Primary Education consists of Elementary School and Islamic Elementary School or other equivalent forms and Junior High School and MTs, or other equivalent forms.*
 - b. *The Secondary Education consists of the senior high school, MA, Vocational School, and Vocational Madrasah Aliyah, or other equivalent forms.*
 - c. *The High Education consists of the education level after the secondary education that consists of diplomas, bachelor, master, specialist, and doctoral degrees that are held by the college. The colleges can be academy, polytechnic, high school, institute, or university.*
 7. *Hospital is a place for health check, usually controlled/supervised by doctors/medical personnel to serve the ill patients to get outpatient*

- setelah pendidikan menengah yang mencakup program pendidikan diploma, sarjana, magister, spesialis, dan doktor yang diselenggarakan oleh perguruan tinggi. Perguruan tinggi dapat berbentuk akademi, politeknik, sekolah tinggi, institut, atau universitas.
7. Rumah Sakit adalah tempat pemeriksaan dan perawatan kesehatan, biasanya berada di bawah pengawasan dokter/tenaga medis, yang melayani penderitayangsakittuntukberobat rawat jalan atau rawat inap.
 8. Rumah Bersalin adalah sarana pelayanan kesehatan dengan izin sebagai rumah bersalin, dilengkapi pelayanan pemeriksaan kehamilan, persalinan serta pemeriksaan ibu dan anak yang berada di bawah pengawasan bidan senior.
 9. Puskesmas (Pusat Kesehatan Masyarakat) adalah unit pelaksana teknis dinas kesehatan kabupaten/ kota yang mempunyai fungsi utama sebagai penyelenggara pelayanan kesehatan tingkat pertama. Wilayah kerja puskesmas maksimal adalah satu kecamatan dan untuk dapat menjangkau wilayah kerjanya, puskesmas mempunyai jaringan pelayanan yang meliputi unit
 - or inpatient treatment services.
 8. *Maternity House is health care facility with a license as a maternity house, equipped with prenatal care, childbirth and examination of mothers and children which is under the supervision of a senior midwife.*
 9. *Public Health Center is technical implementation unit of regency health department that have the primary function as a first-level health care providers. The working area standard of public health center is one district and to reach their working areas, public health centers have a service network covering subsidiary of public health center, mobile public health center units, and midwife units (Regulation of the Minister of Health of Indonesia Number 75 Year 2014 about Public Health Center).*
 10. *Pharmacy is a specific place that is used for pharmaceutical jobs, and distribution/sale of drugs/ pharmaceuticals and other medical supplies to people that are administered by trained pharmacist (Regulation of the Minister of Health of Indonesia Number 1332 Year 2002 about the Changes of Regulation of the Minister of Health of Indonesia Number 922/MENKES/PER/X/1993 about Pro-vision and Procedures for Administration of Licensed Pharmacies).*

- Puskesmas Pembantu (Pustu), unit Puskesmas Keliling (Puskel), dan unit bidan desa/komunitas (Peraturan Menteri Kesehatan RI No. 75 Tahun 2014 Tentang Pusat Kesehatan Masyarakat).
10. Apotek adalah suatu tempat tertentu yang digunakan untuk melakukan pekerjaan kefarmasian, dan penyaluran/ penjualan obat atau bahan farmasi dan perbekalan kesehatan lainnya kepada masyarakat yang dikelola oleh tenaga apoteker (Peraturan Menteri Kesehatan RI No. 1332 Tahun 2002 Tentang Perubahan Atas Peraturan Menteri Kesehatan RI No. 922/MENKES/PER/X/1993 Tentang Ketentuan dan Tata Cara Pemberian Izin Apotek).
 11. Imunisasi adalah memasukkan kuman atau racun penyakit tertentu yang sudah dilemahkan (vaksin) ke dalam tubuh dengan cara disuntik atau diminum (diteteskan dalam mulut) dengan maksud agar terjadi kekebalan tubuh terhadap penyakit tersebut.
 12. BCG (Bacillus Calmette Guerin) merupakan vaksinasi untuk mencegah penyakit TBC, diberikan pada bayi baru lahir atau anak, dengan suntikan pada kulit pangkal lengan atas. Bekas suntikan kemudian akan membentuk tonjolan kecil jaringan parut pada kulit lengan
 11. *Immunization is putting enervated microbe of a certain disease into human body by injection or drinking (dropping into mouth) to make the body immune to that disease.*
 12. *BCG (Bacillus Calmette Guerin) is a vaccine to prevent TBC disease, given to newborns or children, by injection at the base of the skin of the upper arm. Injection site will form little bumps of scar tissue in the skin of the upper arm. BCG injections given to children 1 times.*
 13. *DPT (Diphtheria, Pertussis, Tetanus) is a vaccine to prevent the diphtheria, pertussis, and tetanus disease, given to infants aged 3 months and above, with a shot in the thigh, repeated one month and two months later, so that the complete DPT immunization shots at toddler totaling 3 times (sometimes the time interval between injections can be more than 1 month).*
 14. *To measure poverty, BPS-Statistics Indonesia has used the concept of basic needs approach. Therefore, poverty is viewed as economic inability to fulfill food and non-food basic needs which are measured by consumption/expenditure. The method used is calculating poverty line, which consists of two components that are Food Poverty Line (FPL) and Non-Food Poverty Line (NFPL). The poverty line was calculated separately*

- atas. Suntikan BCG diberikan kepada anak sebanyak 1 kali.
13. DPT (Difteri, Pertusis, Tetanus) merupakan vaksin untuk mencegah penyakit Difteri, Pertusis, dan Tetanus yang diberikan pada bayi berumur 3 bulan ke atas, dengan suntikan pada paha, diulang 1 bulan dan 2 bulan kemudian, sehingga suntikan imunisasi DPT lengkap pada balita berjumlah 3 kali (kadang-kadang selang waktu antar suntikan bisa lebih dari 1 bulan).
 14. Untuk mengukur kemiskinan, BPS menggunakan konsep kemampuan memenuhi kebutuhan dasar (basic needs approach). Dengan pendekatan ini, kemiskinan dipandang sebagai ketidakmampuan dari sisi ekonomi untuk memenuhi kebutuhan dasar makanan dan bukan makanan yang diukur dari sisi pengeluaran. Metode yang digunakan adalah menghitung Garis Kemiskinan (GK), yang terdiri dari dua komponen yaitu Garis Kemiskinan Makanan (GKM) dan Garis Kemiskinan Non-Makanan (GKNM). Penghitungan Garis Kemiskinan dilakukan secara terpisah untuk daerah perkotaan dan perdesaan.
 15. Penduduk miskin adalah penduduk yang memiliki rata-rata
 15. *Poor People is a person whose expenditure per capita per month is below the poverty line is considered to be poor.*
 16. *The Food Poverty Line refers to the daily minimum requirement of 2,100 kcal per capita per day. The Non-Food Poverty Line refers to the minimum requirement for household necessities for clothing, education, health, and other basic individual needs.*
 17. *Poverty Measures*
 - a. *Head Count Index (HCI-P0) simply measures the percentage of the population that is counted as poor, often denoted by P0.*
 - b. *Poverty Gap Index-P1 measures the extent to which individuals fall below the poverty line (the poverty gaps) as a proportion of the poverty line. Higher value of the index shows that the gap between average expenditure of the poor and the poverty line is wider.*
 - c. *Poverty Severity Index-P2 describes inequality among the poor. This is simply a weighted sum of poverty gaps (as a proportion of the poverty line), where the weights are the proportionate poverty gaps themselves. Hence, by squaring the poverty gap*

rata pengeluaran per kapita per bulan di bawah Garis Kemiskinan.

16. Garis Kemiskinan Makanan (GKM) merupakan nilai pengeluaran kebutuhan minimum makanan yang disetarakan dengan 2.100 kkalori per kapita per hari. Garis Kemiskinan Non-Makanan (GKNM) adalah kebutuhan minimum untuk perumahan, sandang, pendidikan, kesehatan, dan kebutuhan dasar lainnya.

17. Ukuran Kemiskinan

- a. Head Count Index (HCI-P0) adalah persentase penduduk miskin yang berada di bawah Garis Kemiskinan (GK).
- b. Indeks Kedalaman Kemiskinan (Poverty Gap Index-P1) merupakan ukuran rata-rata kesenjangan pengeluaran masing-masing penduduk miskin terhadap garis kemiskinan. Semakin tinggi nilai indeks, semakin jauh rata-rata pengeluaran penduduk dari garis kemiskinan.
- c. Indeks Keparahan Kemiskinan (Poverty Severity Index-P2) memberikan gambaran mengenai penyebaran pengeluaran di antara penduduk miskin. Semakin tinggi nilai indeks, semakin tinggi ketimpangan pengeluaran di

index, the measure implicitly puts more weight on observations that fall well below the poverty line. Higher value of the index shows that inequality among the poor is higher.

Foster-Greer-Thorbecke (1984) developed poverty measures that may be written as:

$$P_a = \frac{1}{n} \sum_{i=1}^q \left[\frac{z - y_i}{z} \right]^a$$

where:

$a=0, 1, 2$

z =the poverty line

y_i =Average expenditure per capita per month of the poor ($i=1,2,\dots,q$), $y_i < z$

q =the number of poor

n =the total population

if $a=0$ is obtained Head Count Index (P0), if $a=1$ is obtained Poverty Gap Index-P1, and if $a=2$ is obtained Poverty Severity Index-P2.

18. The Human Development Index (HDI) explains how people can access development results in obtaining income, health, education and so forth. HDI was introduced by United Nations Development Programme (UNDP) in 1990 and published periodically in the annual report of the Human Development Report. HDI was formed by three basic dimensions: a long and healthy life; knowledge;

antara penduduk miskin.

and a decent standard of living.

Foster-Greer-Thorbecke (1984) merumuskan suatu ukuran yang digunakan untuk mengukur tingkat kemiskinan sebagai berikut:

$$P_a = \frac{1}{n} \sum_{i=1}^q \left[\frac{z - y_i}{z} \right]^a$$

dimana:

a=0, 1, 2

z=Garis kemiskinan

y_i=Rata-rata pengeluaran perkapita sebulan penduduk

yang berada di bawah garis kemiskinan (i=1,2,...,q), y_i < z

q=Banyaknya penduduk yang berada di bawah garis kemiskinan

n=Jumlah penduduk

Jika a=0, diperoleh Head Count Index (P0), jika a=1 diperoleh indeks kedalaman kemiskinan (Poverty Gap Index-P1) dan jika a=2 disebut indeks keparahan kemiskinan (Poverty Severity Index-P2).

18. Indeks Pembangunan Manusia (IPM) menjelaskan bagaimana penduduk dapat mengakses hasil pembangunan dalam memperoleh pendapatan, kesehatan, pendidikan dan sebagainya. IPM diperkenalkan oleh UNDP pada tahun 1990 dan dipublikasikan secara berkala dalam laporan tahunan Human

Development Report (HDR). IPM dibentuk oleh 3 (tiga) dimensi dasar: Umur panjang dan hidup sehat; pengetahuan; dan standar hidup layak.

<https://boltimkab.bps.go.id>

ULASAN**DESCRIPTION****4.1 Pendidikan**

Salah satu tujuan nasional yang tercakup dalam Pembukaan Undang-Undang Dasar 1945 adalah mencerdaskan kehidupan bangsa. Dalam rangka mewujudkan tujuan tersebut, pendidikan merupakan salah satu program untuk meningkatkan dan mengembangkan kualitas sumber daya manusia baik pendidikan formal maupun non-formal yang berdasar kepada Pancasila dan Undang-Undang Dasar 1945. Pendidikan formal terdiri dari beberapa jenjang yaitu jenjang pra-sekolah (TK), Sekolah Dasar (SD), Sekolah Lanjutan Tingkat Pertama (SMP), Sekolah Menengah (SMA)/ sederajat dan jenjang Perguruan Tinggi (PT). Adapun salah satu cara untuk mengukur kualitas sumber daya manusia dari segi pendidikan adalah dengan menghitung Angka Partisipasi Murni (APM) dan Angka Partisipasi Kasar (APK) dari setiap jenjang pendidikan. APM merupakan Proporsi penduduk pada kelompok umur jenjang pendidikan tertentu yang masih bersekolah terhadap penduduk pada kelompok umur tersebut. APM pada jenjang pendidikan SD bernilai 98,91 yang artinya dari 100 anak usia 7-12 tahun, 1 atau 2 anak tidak bersekolah. Selanjutnya untuk APM pada jenjang tingkat pendidikan SMP bernilai 67,29 dan SMA bernilai 58,79 yang dapat diartikan bahwa dari 100 anak berusia 13-15 tahun, 33 - 32 anak tidak menempuh pendidikan SMP.

4.1 Education

One of the national goals included in the Preamble to the 1945 Constitution is the intellectual life of the nation. In order to realize this goal, education is one of the programs to improve and develop the quality of human resources both formal and non-formal education based on Pancasila and the 1945 Constitution. Formal education consists of several levels, namely pre-school level (TK), Elementary School (SD), Junior High School (SMP), Middle School (SMA)/ equivalent and Higher Education (PT). One way to measure the quality of human resources in terms of education is to calculate the net enrollment rate (NER) and gross enrollment rate (APK) for each level of education. The NER is the proportion of the population in a certain education level age group who are still in school to the population in that age group. The NER at the elementary level education level is 98.91, which means that out of 100 children aged 7-12 years, 1 or 2 children are not in school. Furthermore, the NER at the junior high level education level is worth 67.29 and high school is worth 58.79 which means that out of 100 children aged 13-15 years, 33 - 32 children do not take junior high school education. Likewise with high school, out of 100 children aged 16-18 years, there are 42 or 41 children who do not attend high school.

Slightly different from the NER, GER has the meaning, namely the proportion of school children at a certain level to the

Begitupula dengan SMA, dari 100 anak usia 16-18 tahun, terdapat 42 atau 41 anak tidak bersekolah jenjang SMA.

Sedikit berbeda dengan APM, APK memiliki arti yaitu Proporsi anak sekolah pada suatu jenjang tertentu terhadap penduduk pada kelompok usia tertentu, yang artinya menghitung seluruh murid sekolah tidak terkecuali yang diluar batas usia suatu pendidikan. Pada jenjang pendidikan SD, nilai APK yang didapat sebesar 115,11 yang artinya terdapat anak diluar usia 7-12 tahun yang sudah/masih bersekolah SD. Untuk jenjang pendidikan SMP, nilai APK yang didapat adalah 79,2 dan untuk jenjang pendidikan SMA adalah sebesar 88,17.

4.2 Keluarga Berencana

Pada tahun 2021 berdasarkan data dari Dinas Pengendalian Pendudukan dan Keluarga Berencana Kabupaten Bolaang Mongondow Timur, secara keseluruhan mempunyai total 14.183 pasangan usia subur dan sebanyak 3.026 pasangan, merupakan pasangan yang bukan peserta KB. Adapun jika diperinci sampai tingkat kecamatan, Kecamatan Nuangan adalah kecamatan dengan jumlah akseptor KB terbanyak yaitu sebesar 2.355 pasangan. Sedangkan untuk kecamatan dengan jumlah akseptor KB paling sedikit adalah kecamatan Tutuyan dengan total 871 pasangan. Selanjutnya jika dilihat dari alat kontrasepsi yang digunakan oleh para pasangan usia subur tersebut, metode injeksi merupakan alat kontrasepsi yang paling populer di Kabupaten

population in a certain age group, which means counting all school students, including those outside the age limit of an education. At the elementary school level, the GER value obtained is 115.11, which means that there are children outside the age of 7-12 years who are already/still in elementary school. For junior high school level, the GER value obtained is 79.2 and for high school education level is 88.17.

4.2 Family Planning

In 2021, based on data from the Office of Occupational Control and Family Planning, East Bolaang Mongondow Regency, a total of 14,183 couples of childbearing age and 3,026 couples are couples who are not family planning participants. Meanwhile, if it is broken down to the sub-district level, Nuangan District is the sub-district with the highest number of family planning acceptors, which is 2,355 couples. Meanwhile, the sub-district with the least number of family planning acceptors is Tutuyan sub-district with a total of 871 couples. Furthermore, when viewed from the contraceptives used by the couples of childbearing age, the injection method is the most popular contraceptive method in East Bolaang Mongondow Regency with a total of 4,871 couples using it. And the MOP method is the least popular contraceptive method with only 69 couples using it.

Bolaang Mongondow Timur dengan jumlah pemakai sebanyak 4.871 pasangan. Dan metode MOP merupakan alat kontrasepsi paling tidak populer dengan jumlah pemakai hanya sebanyak 69 pasangan saja.

4.3 Kemiskinan

Kabupaten Bolaang Mongondow Timur, sama seperti kabupaten/kota lainnya, pasti memiliki penduduk yang kurang mampu atau dapat disebut penduduk miskin. Menurut data BPS melalui hasil dari Survei Sosial Ekonomi Nasional, Kabupaten Bolaang Mongondow Timur mengalami kenaikan garis kemiskinan dan juga jumlah penduduk miskinnya. Garis kemiskinan di Kabupaten Bolaang Mongondow Timur sebesar 353.872, hal ini naik sebanyak Rp. 18.631 daripada tahun sebelumnya. Dan juga untuk jumlah penduduk miskin yang ada di Kabupaten Bolaang Mongondow Timur, mengalami kenaikan sebanyak 170 penduduk, yang pada tahun 2020 ada sebanyak 4300 penduduk miskin, pada tahun 2021 naik menjadi 4470 penduduk. Selanjutnya jika dipersentasikan terhadap total penduduk di Kabupaten Bolaang Mongondow Timur, jumlah penduduk miskin pada tahun 2021 ada sebanyak 6,1% dari total penduduk.

4.3 Poverty

East Bolaang Mongondow Regency, like other regencies/cities, must have poor people or can be called poor people. According to BPS data through the results of the National Socio-Economic Survey, East Bolaang Mongondow Regency experienced an increase in the poverty line and also the number of poor people. The poverty line in Bolaang Mongondow Timur Regency is 353,872, this is an increase of Rp. 18,631 than the previous year. And also for the number of poor people in East Bolaang Mongondow Regency, an increase of 170 residents, of which in 2020 there were 4300 poor people, in 2021 it rose to 4470 residents. Furthermore, if it is presented as a percentage of the total population in East Bolaang Mongondow Regency, the number of poor people in 2021 is 6.1% of the total population.

Gambar 4.1
Figures

**Jumlah Penduduk Miskin di Kabupaten Bolaang
Mongondow Timur, 2013–2021**
**Number of Poor Peoples in Bolaang Mongondow Timur
Regency, 2013–2021**



Gambar 4.2
Figures

Jumlah Tenaga Kesehatan di Kabupaten Bolaang Mongondow Timur, 2021
Number of Medical Personnel in Bolaang Mongondow Timur Regency, 2021



4.1 PENDIDIKAN EDUCATION

Tabel 4.1.1 Jumlah Sekolah, Guru, dan Murid Taman Kanak-Kanak (TK) di Bawah Kementerian Pendidikan dan Kebudayaan Menurut Kecamatan di Kabupaten Bolaang Mongondow Timur, 2020 dan 2021
Number of Schools, Teachers, and Pupils in Kindergarten Under The Ministry of Education and Culture by Subdistrict in East Bolaang Mongondow Regency, 2020 and 2021

Kecamatan Subdistrict	Sekolah/Schools					
	Negeri/Public		Swasta/Private		Jumlah/Total	
	2020	2021	2020	2021	2020	2021
(1)	(2)	(3)	(4)	(5)	(6)	(7)
Nuangan	-	6	10	7	10	13
Motongkad	-	-	-	-	-	-
Tutuyan	1	6	7	5	8	11
Kotabunan	-	6	7	3	7	9
Modayag	-	8	12	5	12	13
Mooat	-	-	-	-	-	-
Modayag Barat	-	3	5	3	5	6
Bolaang Mongondow Timur	1	29	41	23	42	52

Lanjutan Tabel/*Continued Table 4.1.1*

Kecamatan Subdistrict	Guru ¹ /Teachers ¹					
	Negeri/Public		Swasta/Private		Jumlah/Total	
	2020	2021	2020	2021	2020	2021
(1)	(8)	(9)	(10)	(11)	(12)	(13)
Nuangan	-	14	21	16	21	30
Motongkad	-	-	-	-	-	-
Tutuyan	2	19	15	18	17	37
Kotabunan	-	20	19	7	19	27
Modayag	-	17	26	14	26	31
Mooat	-	-	-	-	-	-
Modayag Barat	-	5	8	7	8	12
Bolaang Mongondow Timur	2	75	89	62	91	137

Lanjutan Tabel/*Continued Table 4.1.1*

Kecamatan Subdistrict	Murid/Students					
	Negeri/Public		Swasta/Private		Jumlah/Total	
	2020	2021	2020	2021	2020	2021
(1)	(14)	(15)	(16)	(17)	(18)	(19)
Nuangan	-	128	204	121	204	249
Motongkad	-	-	-	-	-	-
Tutuyan	31	185	220	110	251	295
Kotabunan	-	149	240	66	240	215
Modayag	-	245	313	122	313	367
Mooat	-	-	-	-	-	-
Modayag Barat	-	65	103	78	103	143
Bolaang Mongondow Timur	31	772	1 080	497	1 111	1 269

Catatan/Note: ¹ Jumlah guru termasuk kepala sekolah dan guru/The total of teachers including headmaster and teacher

Sumber/Source: Kementerian Pendidikan dan Kebudayaan, Data Semester Ganjil/Ministry of Educations and Culture, Odd Semester Data

Tabel
Table 4.1.2**Jumlah Sekolah, Guru, dan Murid Raudatul Athfal (RA)
di Bawah Kementerian Agama Menurut Kecamatan di
Kabupaten Bolaang Mongondow Timur, 2020 dan 2021**
**Number of Schools, Teachers, and Pupils in Raudatul Athfal
(RA) Under The Ministry of Religious Affairs by Subdistrict in
East Bolaang Mongondow, 2020 and 2021**

Kecamatan Subdistrict	Sekolah/Schools		Guru/Teachers		Murid/Pupils	
	2020	2021	2020	2021	2020	2021
(1)	(2)	(3)	(4)	(5)	(6)	(7)
Nuangan
Motongkad
Tutuyan
Kotabunan
Modayag
Mooat
Modayag Barat
Bolaang Mongondow Timur

Catatan/Note: Seluruh Raudatul Athfal (RA) berstatus swasta./All Raudatul Athfal (RA) are private

Sumber/Source: Kementerian Agama, Data Semester Ganjil/Ministry of Religious Affairs, Odd Semester Data

Tabel
Table 4.1.3

**Jumlah Sekolah, Guru, dan Murid Sekolah Dasar (SD)
di Bawah Kementerian Pendidikan dan Kebudayaan
Menurut Kecamatan di Kabupaten Bolaang Mongondow
Timur, 2020 dan 2021**
*Number of Schools, Teachers, and Pupils in Primary Schools
Under The Ministry of Education and Culture by Subdistrict
in East Bolaang Mongondow Regency, 2020 and 2021*

Kecamatan Subdistrict	Sekolah/Schools					
	Negeri/Public		Swasta/Private		Jumlah/Total	
	2020	2021	2020	2021	2020	2021
(1)	(2)	(3)	(4)	(5)	(6)	(7)
Nuangan	13	13	1	1	14	14
Motongkad	-	-	-	-	-	-
Tutuyan	10	10	1	-	11	10
Kotabunan	9	9	-	-	9	9
Modayag	16	16	2	2	18	18
Mooat	-	-	-	-	-	-
Modayag Barat	7	7	1	1	8	8
Bolaang Mongondow Timur	55	55	5	4	60	59

Lanjutan Tabel/*Continued Table* 4.1.3

Kecamatan Subdistrict	Guru ¹ /Teachers ¹					
	Negeri/Public		Swasta/Private		Jumlah/Total	
	2020	2021	2020	2021	2020	2021
(1)	(8)	(9)	(10)	(11)	(12)	(13)
Nuangan	120	111	6	7	126	118
Motongkad	-	-	-	-	-	-
Tutuyan	88	102	-	-	88	102
Kotabunan	99	98	-	-	99	98
Modayag	180	180	16	18	196	198
Mooat	-	-	-	-	-	-
Modayag Barat	81	74	6	7	87	81
Bolaang Mongondow Timur	568	565	28	32	596	597

Lanjutan Tabel/*Continued Table 4.1.3*

Kecamatan Subdistrict	Murid/Students					
	Negeri/Public		Swasta/Private		Jumlah/Total	
	2020	2021	2020	2021	2020	2021
(1)	(14)	(15)	(16)	(17)	(18)	(19)
Nuangan	1 480	1 521	112	120	1 592	1 641
Motongkad	-	-	-	-	-	-
Tutuyan	1 120	1 204	130	-	1 250	1 204
Kotabunan	1 448	1 495	-	-	1 448	1 495
Modayag	1 744	1 645	263	299	2 007	1 944
Mooat	-	-	-	-	-	-
Modayag Barat	657	636	78	76	735	712
Bolaang Mongondow Timur	6 449	6 501	583	495	7 032	6 996

Catatan/Note: ¹ Jumlah guru termasuk kepala sekolah dan guru/The total of teachers including headmaster and teacher

Sumber/Source: Kementerian Pendidikan dan Kebudayaan, Data Semester Ganjil/Ministry of Educations and Culture, Odd Semester Data

Tabel
Table 4.1.4

Jumlah Sekolah, Guru, dan Murid Madrasah Ibtidaiyah (MI) di Bawah Kementerian Agama Menurut Kecamatan Menurut Kecamatan di Kabupaten Bolaang Mongondow Timur, 2020 dan 2021
Number of Schools, Teachers, and Pupils in Madrasah Ibtidaiyah (MI) Under The Ministry of Religious Affairs by Subdistrict in East Bolaang Mongondow Regency, 2020 and 2021

Kecamatan Subdistrict	Sekolah/Schools					
	Negeri/Public		Swasta/Private		Jumlah/Total	
	2020	2021	2020	2021	2020	2021
(1)	(2)	(3)	(4)	(5)	(6)	(7)
Nuangan
Motongkad
Tutuyan
Kotabunan
Modayag
Mooat
Modayag Barat
Bolaang Mongondow Timur

Lanjutan Tabel/*Continued Table 4.1.4*

Kecamatan Subdistrict	Guru/Teachers					
	Negeri/Public		Swasta/Private		Jumlah/Total	
	2020	2021	2020	2021	2020	2021
(1)	(8)	(9)	(10)	(11)	(12)	(13)
Nuangan	
Motongkad	
Tutuyan	
Kotabunan	
Modayag	
Mooat	
Modayag Barat	
Bolaang Mongondow Timur	

Lanjutan Tabel/*Continued Table 4.1.4*

Kecamatan Subdistrict	Murid/Students					
	Negeri/Public		Swasta/Private		Jumlah/Total	
	2020	2021	2020	2021	2020	2021
(1)	(14)	(15)	(16)	(17)	(18)	(19)
Nuangan
Motongkad
Tutuyan
Kotabunan
Modayag
Mooat
Modayag Barat
Bolaang Mongondow Timur

Catatan/Note:

Sumber/Source: Kementerian Agama, Data Semester Ganjil/Ministry of Religious Affairs, Odd Semester Data

Tabel
Table 4.1.5

Jumlah Sekolah, Guru, dan Murid Sekolah Menengah Pertama (SMP) di Bawah Kementerian Pendidikan dan Kebudayaan Menurut Kecamatan di Kabupaten Bolaang Mongondow Timur, 2020 dan 2021
Number of Schools, Teachers, and Pupils in Junior High Schools Under The Ministry of Education and Culture by Subdistrict in East Bolaang Mongondow Regency, 2020 and 2021

Kecamatan Subdistrict	Sekolah/Schools					
	Negeri/Public		Swasta/Private		Jumlah/Total	
	2020	2021	2020	2021	2020	2021
(1)	(2)	(3)	(4)	(5)	(6)	(7)
Nuangan	8	8	-	-	8	8
Motongkad	-	-	-	-	-	-
Tutuyan	3	3	-	-	3	3
Kotabunan	3	3	-	-	3	3
Modayag	7	7	1	1	8	8
Mooat	-	-	-	-	-	-
Modayag Barat	1	1	-	-	1	1
Bolaang Mongondow Timur	22	22	1	1	23	23

Lanjutan Tabel/*Continued Table* 4.1.5

Kecamatan Subdistrict	Guru ¹ /Teachers ¹					
	Negeri/Public		Swasta/Private		Jumlah/Total	
	2020	2021	2020	2021	2020	2021
(1)	(8)	(9)	(10)	(11)	(12)	(13)
Nuangan	105	97	-	-	105	97
Motongkad	-	-	-	-	-	-
Tutuyan	51	52	-	-	51	52
Kotabunan	40	45	-	-	40	45
Modayag	93	108	7	10	100	118
Mooat	-	-	-	-	-	-
Modayag Barat	25	37	-	-	25	37
Bolaang Mongondow Timur	314	339	7	10	321	349

Lanjutan Tabel/Continued Table 4.1.5

Kecamatan Subdistrict	Murid/Students					
	Negeri/Public		Swasta/Private		Jumlah/Total	
	2020	2021	2020	2021	2020	2021
(1)	(14)	(15)	(16)	(17)	(18)	(19)
Nuangan	760	698	-	-	760	698
Motongkad	-	-	-	-	-	-
Tutuyan	575	571	-	-	575	571
Kotabunan	455	388	-	-	455	388
Modayag	534	534	114	116	648	650
Mooat	-	-	-	-	-	-
Modayag Barat	219	213	-	-	219	213
Bolaang Mongondow Timur	2 543	2 404	114	116	2 657	2 520

Catatan/Note: ¹ Jumlah guru termasuk kepala sekolah dan guru/The total of teachers including headmaster and teacher

Sumber/Source: Kementerian Pendidikan dan Kebudayaan, Data Semester Ganjil/Ministry of Educations and Culture, Odd Semester Data

Tabel
Table 4.1.6

Jumlah Sekolah, Guru, dan Murid Madrasah Tsanawiyah (MTs) di Bawah Kementerian Agama Menurut Kecamatan di Kabupaten Bolaang Mongondow Timur, 2020 dan 2021
Number of Schools, Teachers, and Pupils in Madrasah Tsanawiyah (MTs) Under The Ministry of Religious Affairs by Subdistrict in East Bolaang Mongondow Regency, 2020 and 2021

Kecamatan Subdistrict	Sekolah/Schools					
	Negeri/Public		Swasta/Private		Jumlah/Total	
	2020	2021	2020	2021	2020	2021
(1)	(2)	(3)	(4)	(5)	(6)	(7)
Nuangan
Motongkad
Tutuyan
Kotabunan
Modayag
Mooat
Modayag Barat
Bolaang Mongondow Timur

Lanjutan Tabel/*Continued Table* 4.1.6

Kecamatan Subdistrict	Guru/Teachers					
	Negeri/Public		Swasta/Private		Jumlah/Total	
	2020	2021	2020	2021	2020	2021
(1)	(8)	(9)	(10)	(11)	(12)	(13)
Nuangan	
Motongkad	
Tutuyan	
Kotabunan	
Modayag	
Mooat	
Modayag Barat	
Bolaang Mongondow Timur	

Lanjutan Tabel/*Continued Table* 4.1.6

Kecamatan Subdistrict	Murid/Students					
	Negeri/Public		Swasta/Private		Jumlah/Total	
	2020	2021	2020	2021	2020	2021
(1)	(14)	(15)	(16)	(17)	(18)	(19)
Nuangan	
Motongkad	
Tutuyan	
Kotabunan	
Modayag	
Mooat	
Modayag Barat	
Bolaang Mongondow Timur	

Catatan/Note:

Sumber/Source: Kementerian Agama, Data Semester Ganjil/Ministry of Religious Affairs, Odd Semester Data

Tabel
Table 4.1.7

Jumlah Sekolah, Guru, dan Murid Sekolah Menengah Atas (SMA) di Bawah Kementerian Pendidikan dan Kebudayaan Menurut Kecamatan di Kabupaten Bolaang Mongondow Timur, 2020 dan 2021
Number of Schools, Teachers, and Pupils in Senior High Schools Under The Ministry of Education and Culture by Subdistrict in East Bolaang Mongondow Regency, 2020 and 2021

Kecamatan Subdistrict	Sekolah/Schools					
	Negeri/Public		Swasta/Private		Jumlah/Total	
	2020	2021	2020	2021	2020	2021
(1)	(2)	(3)	(4)	(5)	(6)	(7)
Nuangan	-	-	-	-	-	-
Motongkad	-	-	-	-	-	-
Tutuyan	1	1	-	-	1	1
Kotabunan	1	1	-	-	1	1
Modayag	1	1	1	1	2	2
Mooat	-	-	-	-	-	-
Modayag Barat	-	-	-	-	-	-
Bolaang Mongondow Timur	3	3	1	1	4	4

Lanjutan Tabel/*Continued Table 4.1.7*

Kecamatan Subdistrict	Guru ¹ /Teachers ¹					
	Negeri/Public		Swasta/Private		Jumlah/Total	
	2020	2021	2020	2021	2020	2021
(1)	(8)	(9)	(10)	(11)	(12)	(13)
Nuangan	-	-	-	-	-	-
Motongkad	-	-	-	-	-	-
Tutuyan	24	25	-	-	24	25
Kotabunan	24	30	-	-	24	30
Modayag	31	32	2	2	33	34
Mooat	-	-	-	-	-	-
Modayag Barat	-	-	-	-	-	-
Bolaang Mongondow Timur	79	87	2	2	81	89

Lanjutan Tabel/Continued Table 4.1.7

Kecamatan Subdistrict	Murid/Students					
	Negeri/Public		Swasta/Private		Jumlah/Total	
	2020	2021	2020	2021	2020	2021
(1)	(14)	(15)	(16)	(17)	(18)	(19)
Nuangan	-	-	-	-	-	-
Motongkad	-	-	-	-	-	-
Tutuyan	335	464	-	-	335	464
Kotabunan	312	308	-	-	312	308
Modayag	416	380	17	16	433	396
Mooat	-	-	-	-	-	-
Modayag Barat	-	-	-	-	-	-
Bolaang Mongondow Timur	1 063	1 152	17	16	1 080	1 168

Catatan/Note: ¹ Jumlah guru termasuk kepala sekolah dan guru/The total of teachers including headmaster and teacher

Sumber/Source: Kementerian Pendidikan dan Kebudayaan, Data Semester Ganjil/Ministry of Educations and Culture, Odd Semester Data

Tabel
Table 4.1.8

Jumlah Sekolah, Guru, dan Murid Sekolah Menengah Kejuruan (SMK) di Bawah Kementerian Pendidikan dan Kebudayaan Menurut Kecamatan di Kabupaten Bolaang Mongondow Timur, 2019/2020 dan 2020/2021
Number of Schools, Teachers, and Pupils in Vocational High Schools Under The Ministry of Education and Culture by Subdistrict in East Bolaang Mongondow Regency, 2019/2020 and 2020/2021

Kecamatan Subdistrict	Sekolah/Schools					
	Negeri/Public		Swasta/Private		Jumlah/Total	
	2020	2021	2020	2021	2020	2021
(1)	(2)	(3)	(4)	(5)	(6)	(7)
Nuangan	3	3	-	-	3	3
Motongkad	-	-	-	-	-	-
Tutuyan	1	1	-	-	1	1
Kotabunan	1	1	-	-	1	1
Modayag	2	2	-	-	2	2
Mooat	-	-	-	-	-	-
Modayag Barat	1	1	2	2	3	3
Bolaang Mongondow Timur	8	8	2	2	10	10

Lanjutan Tabel/Continued Table 4.1.8

Kecamatan Subdistrict	Guru ¹ /Teachers ¹					
	Negeri/Public		Swasta/Private		Jumlah/Total	
	2020	2021	2020	2021	2020	2021
(1)	(8)	(9)	(10)	(11)	(12)	(13)
Nuangan	47	45	-	-	47	45
Motongkad	-	-	-	-	-	-
Tutuyan	24	24	-	-	24	24
Kotabunan	30	30	-	-	30	30
Modayag	26	30	-	-	26	30
Mooat	-	-	-	-	-	-
Modayag Barat	21	21	30	28	51	49
Bolaang Mongondow Timur	148	150	30	28	178	178

Lanjutan Tabel/*Continued Table 4.1.8*

Kecamatan Subdistrict	Murid/Students					
	Negeri/Public		Swasta/Private		Jumlah/Total	
	2019/2020	2020/2021	2019/2020	2020/2021	2019/2020	2020/2021
(1)	(14)	(15)	(16)	(17)	(18)	(19)
Nuangan	472	437	-	-	472	437
Motongkad	-	-	-	-	-	-
Tutuyan	228	227	-	-	228	227
Kotabunan	303	267	-	-	303	267
Modayag	169	157	-	-	169	157
Mooat	-	-	-	-	-	-
Modayag Barat	242	220	142	389	384	609
Bolaang Mongondow Timur	1 414	1 308	142	389	1 556	1 697

Catatan/Note: 1 Guru yang mengajar di 2 sekolah atau lebih dihitung di masing-masing sekolah. Jumlah guru termasuk kepala sekolah dan guru/*The teacher who taught in two schools or more counted in every school. The total of teachers including headmaster and teacher*

Sumber/Source: Kementerian Pendidikan dan Kebudayaan, Sistem Data Pokok Pendidikan, data semester ganjil laporan sampai dengan 2020/*Ministry of Educations and Culture, Basic Education Data System, odd semester report data up to 2020*

Tabel
Table 4.1.9

**Jumlah Sekolah, Guru, dan Murid Madrasah Aliyah (MA)
di Bawah Kementerian Agama Menurut Kecamatan di
Bolaang Mongondow Timur, 2020 dan 2021**
*Number of Schools, Teachers, and Pupils in Madrasah Aliyah
(MA) Under the Ministry of Religious Affairs by Subdistrict in
East Bolaang Mongondow, 2020 and 2021*

Kecamatan Subdistrict	Sekolah/Schools					
	Negeri/Public		Swasta/Private		Jumlah/Total	
	2020	2021	2020	2021	2020	2021
(1)	(2)	(3)	(4)	(5)	(6)	(7)
Nuangan	
Motongkad	
Tutuyan	
Kotabunan	
Modayag	
Mooat	
Modayag Barat	
Bolaang Mongondow Timur	

Lanjutan Tabel/*Continued Table* 4.1.9

Kecamatan Subdistrict	Guru/Teachers					
	Negeri/Public		Swasta/Private		Jumlah/Total	
	2020	2021	2020	2021	2020	2021
(1)	(8)	(9)	(10)	(11)	(12)	(13)
Nuangan	
Motongkad	
Tutuyan	
Kotabunan	
Modayag	
Mooat	
Modayag Barat	
Bolaang Mongondow Timur	

Lanjutan Tabel/*Continued Table 4.1.9*

Kecamatan Subdistrict	Murid/Students					
	Negeri/Public		Swasta/Private		Jumlah/Total	
	2020	2021	2020	2021	2020	2021
(1)	(14)	(15)	(16)	(17)	(18)	(19)
Nuangan	
Motongkad	
Tutuyan	
Kotabunan	
Modayag	
Mooat	
Modayag Barat	
Bolaang Mongondow Timur	

Catatan/Note: ...

Sumber/Source: Kementerian Agama, Data Semester Ganjil/Ministry of Religious Affairs, Odd Semester Data

Tabel
Table 4.1.10

Jumlah Desa¹/Kelurahan yang Memiliki Fasilitas Sekolah Menurut Kecamatan dan Tingkat Pendidikan di Kabupaten Bolaang Mongondow Timur, 2019–2021
Number of Villages¹/Kelurahan Having Educational Facilities by Subdistrict and Educational Level in East Bolaang Mongondow Regency, 2019–2021

Kecamatan Subdistrict	SD Primary School		
	2019	2020	2021
(1)	(2)	(3)	(4)
Nuangan	8	...	
Motongkad	5	...	
Tutuyan	10	...	
Kotabunan	9	...	
Modayag	12	...	
Mooat	5	...	
Modayag Barat	8	...	
Bolaang Mongondow Timur	57	...	

Lanjutan Tabel/*Continued Table* 4.1.10

Kecamatan Subdistrict	SMP Junior High School		
	2019	2020	2021
(1)	(5)	(6)	(7)
Nuangan	4	...	
Motongkad	4	...	
Tutuyan	4	...	
Kotabunan	5	...	
Modayag	5	...	
Mooat	3	...	
Modayag Barat	2	...	
Bolaang Mongondow Timur	27	...	

Lanjutan Tabel/*Continued Table* 4.1.10

Kecamatan <i>Subdistrict</i>	SMA <i>Senior High School</i>		
	2019	2020	2021
(1)	(8)	(9)	(10)
Nuangan	–	...	
Motongkad	–	...	
Tutuyan	1	...	
Kotabunan	1	...	
Modayag	1	...	
Mooat	1	...	
Modayag Barat	1	...	
Bolaang Mongondow Timur	5	...	

Lanjutan Tabel/Continued Table 4.1.10

Kecamatan Subdistrict	SMK Vocational School		
	2019	2020	2021
(1)	(11)	(12)	(13)
Nuangan	1	...	
Motongkad	1	...	
Tutuyan	1	...	
Kotabunan	1	...	
Modayag	1	...	
Mooat	2	...	
Modayag Barat	3	...	
Bolaang Mongondow Timur	10	...	

Lanjutan Tabel/*Continued Table* 4.1.10

Kecamatan <i>Subdistrict</i>	Perguruan Tinggi <i>University</i>		
	2018	2019	2020
(1)	(14)	(15)	(16)
Nuangan	–	...	
Motongkad	–	...	
Tutuyan	–	...	
Kotabunan	–	...	
Modayag	–	...	
Mooat	1	...	
Modayag Barat	–	...	
Bolaang Mongondow Timur	1	...	

Catatan/*Note*: ¹ Desa pada tabel ini termasuk Unit Permukiman Transmigrasi (UPT) yang masih dibina oleh kementerian terkait dan nagari di Provinsi Sumatera Barat/*Villages in this table include Transmigration Settlement Unit which is still fostered by the relevant ministries and the nagari in the Province of Sumatera Barat*

Sumber/*Source*: BPS, Pendataan Potensi Desa (Podes)/ *BPS-Statistics Indonesia, Village Potential Data Collection*

Tabel
Table 4.1.11

Angka Partisipasi Murni (APM) dan Angka Partisipasi Kasar (APK) Menurut Jenjang Pendidikan di Kabupaten Bolaang Mongondow Timur, 2020 dan 2021
Net Participation Rates and Gross Participation Rates by Educational Level in East Bolaang Mongondow Regency, 2020 and 2021

Jenjang Pendidikan Educational Level	Angka Partisipasi Murni (APM) Net Participation Rates		Angka Partisipasi Kasar (APK) Gross Participation Rates	
	2020	2021	2020	2021
(1)	(2)	(3)	(4)	(5)
SD/MI Elementary School	98,81	98,91	113,74	115,11
SMP/MTs Junior High School	67,05	67,29	80,75	79,2
SMA/SMK/MA Senior High School	59,53	58,79	91,20	88,17

Catatan/Note: ...

Sumber/Source: BPS, Survei Sosial Ekonomi Nasional (Susenans)/BPS-Statistics Indonesia, National Socioeconomic Survey

Tabel
Table 4.1.12

Angka Partisipasi Sekolah (APS) Menurut Jenis Kelamin dan Kelompok Umur di Kabupaten Bolaang Mongondow Timur, 2020 dan 2021
School Participation Rates by Sex and Age Group in Bolaang Mongondow Timur Regency, 2020 dan 2021

Kelompok Umur <i>Age Group</i>	Jenis Kelamin/Sex					
	Laki-Laki <i>Male</i>		Perempuan <i>Female</i>		Jumlah <i>Total</i>	
	2020	2021	2020	2021	2020	2021
(1)	(2)	(3)	(4)	(5)	(6)	(7)
7-12	99,25	98,87	99,18	98,84	99,22	98,91
13-15	95,88	97,13	100	98,33	98,09	97,69
16-18	75,12	65,2	66,16	77,52	70,86	70,49

Sumber/Source: BPS, Survei Sosial Ekonomi Nasional (Susenas)/BPS-Statistics Indonesia, National Socioeconomic Survey

Tabel
Table 4.1.13

Persentase Penduduk Berumur 15 Tahun ke Atas yang Melek Huruf Menurut Kelompok Umur di Kabupaten Bolaang Mongondow Timur, 2020 dan 2021
Percentage of Literate People Aged 15 Years and Over by Age Group in East Bolaang Mongondow Regency, 2020 and 2021

Kelompok Umur Age Group	2020	2021
(1)	(2)	(3)
15–19	100,00%	100,00%
20–24	98,98%	100,00%
25–29	100,00%	100,00%
30–34	99,05%	100,00%
35–39	99,36%	100,00%
40–44	100,00%	100,00%
45–49	100,00%	100,00%
50+	99,59%	99,85%
Jumlah/Total	99,62%	99,96%
15–24	99,52%	100,00%
15–44	99,57%	100,00%
15+	99,62%	99,96%
45+	99,70%	99,89%

Catatan/Note: ...

Sumber/Source: BPS, Survei Sosial Ekonomi Nasional (Susenas)/BPS-Statistics Indonesia, National Socioeconomic Survey

4.2 KESEHATAN HEALTH

Tabel 4.2.1 **Jumlah Desa¹/Kelurahan Yang Memiliki Sarana Kesehatan Menurut Kecamatan di Kabupaten Bolaang Mongondow Timur, 2020–2021**
Number of Villages¹/Kelurahan Having Health Facilities by Subdistrict in East Bolaang Mongondow, 2020–2021

Kecamatan Subdistrict	Rumah Sakit Hospital	
	2020	2021
(1)	(2)	(3)
Nuangan	-	-
Motongkad	-	-
Tutuyan	-	-
Kotabunan	-	-
Modayag	-	-
Mooat	-	-
Modayag Barat	-	-
Bolaang Mongondow Timur	-	-

Lanjutan Tabel/*Continued Table* 4.2.1

Kecamatan <i>Subdistrict</i>	Rumah Sakit Bersalin <i>Maternity Hospital</i>	
	2020	2021
(1)	(5)	(6)
Nuangan	-	-
Motongkad	-	-
Tutuyan	-	-
Kotabunan	-	-
Modayag	-	-
Mooat	-	-
Modayag Barat	-	-
Bolaang Mongondow Timur	-	-

Lanjutan Tabel/*Continued Table* 4.2.1

Kecamatan <i>Subdistrict</i>	Poliklinik <i>Polyclinic</i>	
	2020	2021
(1)	(8)	(9)
Nuangan	-	-
Motongkad	-	-
Tutuyan	-	-
Kotabunan	-	-
Modayag	-	-
Mooat	-	-
Modayag Barat	-	-
Bolaang Mongondow Timur	-	-

Lanjutan Tabel/Continued Table 4.2.1

Kecamatan Subdistrict	Puskesmas Public Health Center	
	2020	2021
(1)	(11)	(12)
Nuangan	1	1
Motongkad	1	1
Tutuyan	1	1
Kotabunan	2	2
Modayag	1	1
Mooat	1	1
Modayag Barat	1	1
Bolaang Mongondow Timur	8	8

Lanjutan Tabel/*Continued Table* 4.2.1

Kecamatan <i>Subdistrict</i>	Puskesmas Pembantu <i>Subsidiary of Public Health Center</i>	
	2020	2021
(1)	(14)	(15)
Nuangan	4	...
Motongkad	5	...
Tutuyan	5	...
Kotabunan	4	...
Modayag	2	...
Mooat	2	...
Modayag Barat	4	...
Bolaang Mongondow Timur	26	...

Lanjutan Tabel/*Continued Table 4.2.1*

Kecamatan <i>Subdistrict</i>	Apotek <i>Pharmacy</i>	
	2020	2021
(1)	(17)	(18)
Nuangan	–	...
Motongkad	–	...
Tutuyan	3	...
Kotabunan	1	...
Modayag	1	...
Mooat	–	...
Modayag Barat	–	...
Bolaang Mongondow Timur	5	...

Catatan/*Note*: ¹ Desa pada tabel ini termasuk Unit Permukiman Transmigrasi (UPT) yang masih dibina oleh kementerian terkait dan nagari di Provinsi Sumatera Barat/*Villages in this table include Transmigration Settlement Unit which is still fostered by the relevant ministries and the nagari in the Province of Sumatera Barat*

Sumber/*Source*: BPS, Pendataan Potensi Desa (Podes)/*BPS-Statistics Indonesia, Village Potential Data Collecting*

Tabel
Table 4.2.2**Banyaknya Akseptor Baru KB di Kabupaten Bolaang
Mongondow Timur, 2017-2021**
*The Number of New Acceptors in Bolaang Mongondow
Timur Regency, 2017-2021*

Komoditas Comodity	2017	2018	2019	2020	2021
(1)	(2)	(3)	(4)	(5)	(6)
Nuangan	394	230	33	188	2 355
Motongkad	-	-	95	322	2 204
Tutuyan	212	204	95	215	871
Kotabunan	557	829	590	499	1 043
Modayag	311	235	225	374	1 036
Mooat	-	-	135	215	2 145
Modayag Barat	194	93	65	291	1 666
Bolaang Mongondow Timur	1 668	1 591	1 238	2 104	11 320

Catatan/Note: ...

Sumber/Source: Dinas Pengendalian Penduduk dan Keluarga Berencana Kabupaten Bolaang Mongondow Timur

Tabel
Table 4.2.3**Banyaknya Petugas Kelarga Berencana di Kabupaten
Bolaang Mongondow Timur, 2017-2021**
**Number of Family Planning Officers in Bolaang Mongondow
Timur Regency, 2017-2021**

Komoditas Comodity	2017	2018	2019	2020	2021
(1)	(2)	(3)	(4)	(5)	(6)
Nuangan	1	1	-	-	2
Motongkad	1	1	1	1	2
Tutuyan	1	-	-	-	2
Kotabunan	1	1	1	1	2
Modayag	1	1	1	1	2
Mooat	1	1	1	1	3
Modayag Barat	1	1	1	1	2
Bolaang Mongondow Timur	7	6	5	5	14

Catatan/Note: ...

Sumber/Source: Dinas Pengendalian Penduduk dan Keluarga Berencana Kabupaten Bolaang Mongondow Timur

Tabel
Table 4.2.4**Banyaknya Pencapaian Peserta KB Aktif, dan Cara Alat Kontrasepsi Dipakai di Kabupaten Bolaang Mongondow Timur, 2018-2021**
Achievements of Active Family Planning Participants, and How Contraceptives Are Used in East Bolaang Mongondow Regency, 2018-2021

Kecamatan Subdistrict	Pil				IUD			
	2018	2019	2020	2021	2018	2019	2020	2021
(1)	(2)	(3)	(4)	(5)	(6)	(7)	(8)	(9)
Nuangan	976	2 007	367	342	15	40	31	7
Motongkad	0	0	0	260	0	0	0	8
Tutuyan	598	492	621	543	45	54	75	74
Kotabunan	725	800	805	797	45	50	50	50
Modayag	408	884	1 313	7 058	30	93	81	36
Mooat	0	0	0	118	0	0	0	20
Modayag Barat	149	458	488	497	0	12	22	23
Bolaang Mongondow Timur	2 856	4 641	3 594	3 262	135	249	259	218

Lanjutan Tabel/Continued Table 4.2.4

Kecamatan Subdistrict	Kondom				MOW			
	2018	2019	2020	2021	2018	2019	2020	2021
(1)	(2)	(3)	(4)	(5)	(6)	(7)	(8)	(9)
Nuangan	8	330	10	0	30	70	22	58
Motongkad	0	0	0	2	0	0	0	36
Tutuyan	11	3	2	5	43	101	91	1 456
Kotabunan	80	10	10	10	35	41	46	46
Modayag	64	73	111	13	42	146	142	118
Mooat	0	0	0	47	0	0	0	60
Modayag Barat	1	4	6	6	32	80	82	86
Bolaang Mongondow Timur	164	420	139	83	182	438	383	549

Lanjutan Tabel/*Continued Table 4.2.4*

Kecamatan Subdistrict	MOP				Implan			
	2018	2019	2020	2021	2018	2019	2020	2021
(1)	(2)	(3)	(4)	(5)	(6)	(7)	(8)	(9)
Nuangan	5	12	6	1	379	1 550	977	118
Motongkad	0	0	0	25	0	0	0	180
Tutuyan	18	11	11	17	420	479	515	540
Kotabunan	10	10	10	10	529	530	498	520
Modayag	16	10	10	16	545	609	712	332
Mooat	0	0	0	0	0	0	0	265
Modayag Barat	0	0	0	0	135	163	153	148
Bolaang Mongondow Timur	49	43	37	69	2 008	3 331	2 855	2 103

Lanjutan Tabel/Continued Table 4.2.4

Kecamatan Subdistrict	Injeksi				Jumlah/Total			
	2018	2019	2020	2021	2018	2019	2020	2021
(1)	(2)	(3)	(4)	(5)	(6)	(7)	(8)	(9)
Nuangan	1 225	3 190	1 030	517	2 638	7 199	2 443	1 043
Motongkad	0	0	0	360	0	0	0	871
Tutuyan	606	669	694	715	1 741	1 809	2 009	2 039
Kotabunan	829	916	900	922	2 253	2 357	2 319	2 355
Modayag	253	1 557	1 906	925	1 358	3 372	4 275	2 145
Mooat	0	0	0	526	0	0	0	1 036
Modayag Barat	167	774	922	906	484	1 491	1 673	1 666
Bolaang Mongondow Timur	3 080	7 106	5 452	4 871	8 474	16 228	12 719	11 155

Catatan/Note: ...

Sumber/Source: Dinas Pengendalian Penduduk dan Keluarga Berencana Kabupaten Bolaang Mongondow Timur

Tabel
Table 4.2.5

Banyaknya Pencapaian Peserta Akseptor Baru menurut Cara Alat Kontrasepsi Dipakai di Kabupaten Bolaang Mongondow Timur, 2020-2021
Number of Achievements of New Acceptance Participants according to How Contraceptives Are Used in East Bolaang Mongondow Regency, 2020-2021

Bulan Month	Pil		IUD	
	2020	2021	2020	2021
(1)	(2)	(3)	(4)	(5)
Januari/January	16	14	0	0
Februari/February	8	13	0	0
Maret/March	11	6	0	0
April/April	13	12	0	0
Mei/May	14	24	0	0
Juni/June	21	4	0	0
Juli/July	18	22	0	0
Agustus/August	31	9	0	0
September/September	94	8	0	0
Oktober/October	13	2	0	0
November/November	0	6	0	0
Desember/December	0	0	0	0
Bolaang Mongondow Timur	239	120	0	0

Lanjutan Tabel/*Continued Table 4.2.5*

Bulan Month	Kondom		MOW	
	2020	2021	2020	2021
(1)	(2)	(3)	(4)	(5)
Januari/ <i>January</i>	2	0	0	0
Februari/ <i>February</i>	1	0	0	1
Maret/ <i>March</i>	0	4	0	0
April/ <i>April</i>	3	2	0	0
Mei/ <i>May</i>	5	3	0	0
Juni/ <i>June</i>	2	0	0	0
Juli/ <i>July</i>	3	0	0	0
Agustus/ <i>August</i>	2	2	0	0
September/ <i>September</i>	2	0	0	0
Oktober/ <i>October</i>	2	2	0	0
November/ <i>November</i>	0	2	0	0
Desember/ <i>December</i>	0	3	0	0
Bolaang Mongondow Timur	22	18	0	1

Lanjutan Tabel/*Continued Table 4.2.5*

Bulan Month	MOP		Implan	
	2020	2021	2020	2021
(1)	(2)	(3)	(4)	(5)
Januari/January	0	0	0	11
Februari/February	0	0	1	4
Maret/March	0	0	11	23
April/April	0	0	9	11
Mei/May	0	0	6	6
Juni/June	0	0	29	27
Juli/July	0	0	3	3
Agustus/August	2	2	4	10
September/September	0	0	33	12
Oktober/October	0	0	18	20
November/November	0	0	0	57
Desember/December	0	0	0	12
Bolaang Mongondow Timur	2	2	114	196

Lanjutan Tabel/*Continued Table* 4.2.5

Bulan Month	Injeksi		Jumlah/Total	
	2020	2021	2020	2021
(1)	(2)	(3)	(4)	(5)
Januari/January	15	56	33	81
Februari/February	42	61	52	79
Maret/March	36	90	58	123
April/April	42	116	67	141
Mei/May	46	56	71	89
Juni/June	48	75	100	106
Juli/July	44	87	68	112
Agustus/August	37	41	76	62
September/September	116	38	245	60
Oktober/October	92	48	125	72
November/November	0	76	0	141
Desember/December	0	47	0	62
Bolaang Mongondow Timur	518	791	895	1 128

Catatan/Note: ...

Sumber/Source: Dinas Pengendalian Penduduk dan Keluarga Berencana Kabupaten Bolaang Mongondow Timur

Tabel
Table 4.2.6

**Banyaknya Klinik Keluarga Berencana di Kabupaten
Bolaang Mongondow Timur, 2019 - 2021**
*Number of Family Planning Clinics in Bolaang Mongondow
Timur Regency, 2019 - 2021*

Kecamatan Subdistrict	Banyaknya Klinik KB / Tahun		
	2019	2020	2021
(1)	(8)	(9)	(10)
Nuangan	1	1	1
Motongkad	1	1	1
Tutuyan	1	1	1
Kotabunan	2	2	2
Modayag	2	2	2
Mooat	1	1	1
Modayag Barat	1	1	1
Bolaang Mongondow Timur	9	9	9

Catatan/Note: ...

Sumber/Source: Dinas Pengendalian Penduduk dan Keluarga Berencana Kabupaten Bolaang Mongondow Timur

Tabel 4.2.7 **Banyaknya Tenaga Medis Keluarga Berencana di Kabupaten Bolaang Mongondow Timur, 2019 - 2021**
Table 4.2.7 **Number of Family Planning Medical Personnel in East Bolaang Mongondow Regency, 2019 - 2021**

Kecamatan Subdistrict	Banyaknya Tenaga Medis / Tahun		
	2019	2020	2021
(1)	(8)	(9)	(10)
Nuangan	2	2	2
Motongkad	2	2	2
Tutuyan	2	2	2
Kotabunan	2	2	2
Modayag	5	5	5
Mooat	2	2	2
Modayag Barat	2	2	2
Bolaang Mongondow Timur	17	17	17

Catatan/Note: ...

Sumber/Source: Dinas Pengendalian Penduduk dan Keluarga Berencana Kabupaten Bolaang Mongondow Timur

Tabel
Table 4.2.8**Banyaknya Pasangan Usia Subur di Kabupaten Bolaang
Mongondow Timur, 2019 - 2021**
**Number of Fertile Aged Couples in East Bolaang
Mongondow Regency, 2019 - 2021**

Kecamatan Subdistrict	Banyaknya Pasangan Usia Subur / Tahun		
	2019	2020	2021
(1)	(8)	(9)	(10)
Nuangan	6 068	3 078	1 330
Motongkad	0	0	1 309
Tutuyan	2 781	2 855	2 983
Kotabunan	2 704	2 663	2 686
Modayag	4 109	4 956	2 679
Mooat	0	0	1 115
Modayag Barat	2 092	2 121	2 081
Bolaang Mongondow Timur	17 754	15 673	14 183

Catatan/Note: ...

Sumber/Source: Dinas Pengendalian Penduduk dan Keluarga Berencana Kabupaten Bolaang Mongondow Timur

Tabel 4.2.9 Banyaknya Pasangan Usia Subur yang Bukan Peserta Keluarga Berencana di Kabupaten Bolaang Mongondow Timur, 2019 - 2021
The Number of Fertile Couples Who Are Not Participants in Family Planning in East Bolaang Mongondow Regency, 2019 - 2021

Kecamatan Subdistrict	Banyaknya Pasangan Usia Subur bukan Peserta KB/ Tahun		
	2019	2020	2021
(1)	(8)	(9)	(10)
Nuangan	547	635	285
Motongkad	-	-	438
Tutuyan	710	846	944
Kotabunan	368	344	331
Modayag	730	681	534
Mooat	-	-	79
Modayag Barat	464	448	415
Bolaang Mongondow Timur	2 819	2 954	3 026

Catatan/Note: ...

Sumber/Source: Dinas Pengendalian Penduduk dan Keluarga Berencana Kabupaten Bolaang Mongondow Timur

4.3 AGAMA DAN SOSIAL LAINNYA RELIGION AND OTHER SOCIAL AFFAIRS

Tabel 4.3.1 Banyaknya Nikah Rujuk menurut Bulan di Kabupaten Bolaang Mongondow Timur, 2021
Number of Referred Marriages in Bolaang Mongondow Timur Regency, 2021

Bulan <i>Month</i>	Lokasi Pernikahan	
	Dalam Kantor <i>Inside Office</i>	Luar Kantor <i>Outside of Office</i>
(1)	(2)	(3)
Januari/ <i>January</i>	20	35
Februari/ <i>February</i>	12	29
Maret/ <i>March</i>	27	44
April/ <i>April</i>	11	16
Mei/ <i>May</i>	8	7
Juni/ <i>June</i>	13	23
Juli/ <i>July</i>	15	24
Agustus/ <i>August</i>	11	21
September/ <i>September</i>	12	26
Oktober/ <i>October</i>	7	22
November/ <i>November</i>	11	24
Desember/ <i>December</i>	12	22
Jumlah / Total	159	293

Catatan/*Note*:

Sumber/*Source*: Kementerian Agama Republik Indonesia, Kantor Kementerian Agama Kabupaten Bolaang Mongondow Timur

Tabel 4.3.2 Banyaknya Nikah Rujuk menurut Kecamatan di Kabupaten Bolaang Mongondow Timur, 2021
Number of Referred Marriages in East Bolaang Mongondow Regency, 2021

Kecamatan Subdistrict	Lokasi Pernikahan		
	Dalam Kantor Inside Office	Luar Kantor Outside of Office	Jumlah Total
(1)	(2)	(3)	
Nuangan	19	29	48
Motongkad	12	14	26
Tutuyan	10	76	86
Kotabunan	49	57	106
Modayag	47	41	88
Mooat	0	1	1
Modayag Barat	22	75	97
Jumlah / Total	159	293	452

Catatan/Note:

Sumber/Source: Kementerian Agama Republik Indonesia, Kantor Kementerian Agama Kabupaten Bolaang Mongondow Timur

Tabel
Table 4.3.3

**Perkembangan Jumlah Jemaah Haji Reguler Yang
Diberangkatkan ke Tanah Suci menurut Jenis Kelamin,
2014 - 2021**
*Number of Moslem Pilgrims Departing for Mecca by Sex,
2014 - 2021*

Tahun Year	Garis Kemiskinan (rupiah/kapita/bulan) <i>Poverty Line</i> (rupiah/capita/month)	Jumlah Penduduk Miskin (ribu) <i>Number of Poor People</i> (thousand)	Persentase Penduduk Miskin <i>Percentage of Poor People</i>
(1)	(2)	(3)	(4)
2014	12	15	27
2015	7	9	16
2016	5	4	9
2017	5	16	21
2018	7	6	13
2019	8	22	30
2020	-	-	-
2021	-	-	-

Catatan/Note:

Sumber/Source: Kementerian Agama Republik Indonesia, Kantor Kementerian Agama Kabupaten Bolaang Mongondow Timur

Tabel
Table 4.3.4

Banyaknya Armada Pemadam Kebakaran, Kejadian Kebakaran, Korban dan Perkiraan Kerugian Material di Kabupaten Bolaang Mongondow Timur, 2021
Number of Fire Fighting Fleets, Fire Incidents, Casualties and Estimated Material Losses in East Bolaang Mongondow Regency, 2021

Bulan Month	Banyaknya Armada Number of Fire Armada	Banyaknya Kejadian Number of Fire Case	Korban / Victim			Perkiraan Kerugian Expected Losses (000 Rp)
			Meninggal Death	Luka Berat Seriously Injured	Luka Ringan Slightlt Injured	
(1)			(2)	(3)		
Januari/January	-	-	-	-	-	-
Februari/February	-	-	-	-	-	-
Maret/March	-	-	-	-	-	-
April/April	-	-	-	-	-	-
Mei/May	-	-	-	-	-	-
Juni/June	-	-	-	-	-	-
Juli/July	-	-	-	-	-	-
Agustus/August	-	-	-	-	-	-
September/September	-	-	-	-	-	-
Oktober/October	-	-	-	-	-	-
November/November	1	1	-	-	-	40 000
Desember/December	2	2	-	-	-	70 000
2021	3	3	-	-	-	11 000
2020	3	1	-	-	-	100 000
2019	1	2	-	-	-	150 000
2018	1	5	1	-	-	200 000

Sumber/Source: Satuan Polisi Pamong Praja Kabupaten Bolaang Mongondow Timur / Pamong Praja Police Unit of East Bolaang Mongondow Regency

Tabel
Table 4.3.5**Jumlah Mobil Pemadam Kebakaran di Kabupaten Bolaang Mongondow Timur Tahun 2021**
Number of Fire Trucks in East Bolaang Mongondow Regency, 2021

Jenis Mobil <i>Type of Fire Trucks</i>	Kapasitas (M ³) <i>Capacity</i>	Jumlah Unit <i>Numbers of Unit</i>
(1)	(2)	(3)
HINO	10	1
TOYOTA HILUX	4	3

Catatan/Note:

Sumber/Source: Satuan Polisi Pamong Praja Kabupaten Bolaang Mongondow Timur / Pamong Praja Police Unit of East Bolaang Mongondow Regency

Tabel 4.3.6 Jumlah Petugas Pemadam Kebakaran di Kabupaten Bolaang Mongondow Timur, 2019-2021
Table 4.3.6 Number of Fire Fighters in East Bolaang Mongondow Regency, 2019-2021

Kecamatan Subdistrict	Tahun		
	2019	2020	2021
(1)	(2)	(3)	
Pegawai Negeri Sipil / <i>Civil Servant</i>	4	4	3
Honorer / <i>Honorary</i>	35	25	11
Jumlah / Total	39	29	14

Catatan/Note:

Sumber/Source: Satuan Polisi Pamong Praja Kabupaten Bolaang Mongondow Timur / Pamong Praja Police Unit of East Bolaang Mongondow Regency

Tabel
Table 4.3.7**Daftar Nama Cabang Olahraga dan jumlah Atlit di
Kabupaten Bolaang Mongondow Timur, 2020-2021**
*List of Sports Branch Names and the number of Athletes in
Bolaang Mongondow Timur Regency, 2020-2021*

Cabang Olahraga <i>Sports</i>	Jumlah Atlit <i>Numbers of Athletes</i>	
	2020	2021
(1)	(3)	
Tenis Meja	0	0
Pencak Silat	5	5
Tinju	3	3
Bulu tangkis	5	5
Wushu	2	2
Karate	10	10
Atletik	0	0
Sepak Bola	10	10
Bola Voli	11	11
Catur	1	1
Renang	0	0
Selam	0	0
Dansa	0	0
Futsal	0	0
Anggar	0	0
Jumlah/Total	47	47

Catatan/Note:

Sumber/Source: Dinas Kepemudaan dan Olahraga Kabupaten Bolaang Mongondow Timur

4.4 KEMISKINAN POVERTY

Tabel 4.4.1 **Garis Kemiskinan, Jumlah, dan Persentase Penduduk Miskin di Bolaang Mongondow Timur, 2013–2021**
Poverty Line, Number, and Percentage of Poor People in East Bolaang Mongondow Regency, 2013–2021

Tahun Year	Garis Kemiskinan (rupiah/kapita/bulan) Poverty Line (rupiah/capita/month)	Jumlah Penduduk Miskin (ribu) Number of Poor People (thousand)	Persentase Penduduk Miskin Percentage of Poor People
(1)	(2)	(3)	(4)
2013	237 317,00	4,60	6,92
2014	238 422,00	4,49	6,61
2015	261 715,00	4,73	6,90
2016	282 240,00	4,69	6,77
2017	293 187,00	4,37	6,20
2018	302 924,00	4,29	6,03
2019	323 989,00	4,41	6,10
2020	335 241,00	4,30	5,88
2021	353 872,00	4,47	6,1

Catatan/Note: ...

Sumber/Source: .BPS, Survei Sosial Ekonomi Nasional Maret/BPS-Statistics Indonesia, March National Socioeconomic Survey

Tabel
Table 4.4.2

Indeks Kedalaman Kemiskinan dan Indeks Keparahan Kemiskinan di Bolaang Mongondow Timur, 2013–2021
Poverty Gap Index and Poverty Severity Index in East Bolaang Mongondow Regency, 2013–2021

Tahun Year	Indeks Kedalaman Kemiskinan Poverty Gap Index	Indeks Keparahan Kemiskinan Poverty Severity Index
(1)	(2)	(3)
2013	0,63	0,10
2014	0,70	0,10
2015	0,66	0,10
2016	1,01	0,27
2017	0,74	0,23
2018	0,85	0,25
2019	0,70	0,13
2020	0,94	0,20
2021	0,66	0,12

Catatan/Note: ...

Sumber/Source: .BPS, Survei Sosial Ekonomi Nasional Maret/BPS-Statistics Indonesia, March National Socioeconomic Survey

<https://boltimkab.bps.go.id>

BAB 5

PERTANIAN, KEHUTANAN, PETERNAKAN
DAN PERIKANAN

AGRICULTURE, FORESTRY, LIVESTOCK
AND FISHERY

Luas Areal Tanaman Perkebunan

KELAPA

9563,81 KM2



KAKAO

2075,07 KM2



KOPI

2391,42 KM2



PENJELASAN TEKNIS

1. Lahan sawah adalah lahan pertanian yang berpetak-petak dan dibatasi oleh pematang (galengan), saluran untuk menahan/ menyalurkan air, yang biasanya ditanami padi sawah tanpa memandang dari mana diperoleh atau status lahan tersebut. Lahan yang dimaksud termasuk lahan yang terdaftar di Pajak Bumi Bangunan, luran Pembangunan Daerah, lahan bengkok, lahan serobotan, lahan rawa yang ditanami padi dan lahan bekas tanaman tahunan yang telah dijadikan sawah, baik yang ditanami padi, palawija atau tanaman semusim lainnya.
2. Tegall/Kebun adalah lahan pertanian bukan sawah (lahan kering) yang ditanami tanaman semusim atau tahunan dan terpisah dengan halaman sekitar rumah serta penggunaannya tidak berpindah pindah.
3. Ladang/Huma adalah lahan pertanian bukan sawah (lahan kering) yang biasanya ditanami tanaman semusim dan penggunaannya hanya semusim atau dua musim, kemudian akan ditinggalkan bila sudah tidak subur lagi (berpindah-pindah). Kemungkinan lahan ini beberapa tahun kemudian akan dikerjakan kembali jika sudah subur.

TECHNICAL NOTES

1. *Wetland is agricultural land that separated by small dykes to resist water, where the main crop is usually wetland paddy without considering where it is got from or the status of the land. It includes the land that is registered at land income tax office, regional development contribution, 'bengkok' land, illegal ownership, swamps for rice cultivation, and annual crop land mark that has been used as rice field, which are both planted with paddy, secondary crops or the other seasonal crops.*
2. *Dry field/Garden is an dryland (unirrigated land) which is planted with seasonal or annual crops and separately from the yard around the house without shifting*
3. *Unirrigated agricultural field / Shifting cultivation land is dryland (unirrigated land) that usually is cultivated for seasonal crops and utilized only for one or two seasons, then it will be left when it is not fertile (shifting). Maybe, this land will be used again in a few years if it has been fertile.*
4. *Temporarily unused land is land that is regularly used but temporarily (more than a year but less or equal than two years) is unused, it includes wetland that is not cultivated more than two years.*

4. Lahan yang sementara tidak diusahakan adalah lahan yang biasanya diusahakan tetapi untuk sementara (lebih dari 1 (satu) tahun tetapi kurang dari atau sama dengan 2 (dua) tahun) tidak diusahakan, termasuk lahan sawah yang tidak diusahakan selama lebih dari 2 (dua) tahun.
5. Data pokok tanaman pangan yang dikumpulkan adalah luas panen dan produktivitas (hasil per hektar). Produksi tanaman pangan merupakan hasil perkalian antara luas panen dengan produktivitas. Pengumpulan data luas panen dilakukan setiap bulan dengan pendekatan area kecamatan di seluruh wilayah Indonesia. Pengumpulan data produktivitas dilakukan melalui pengukuran langsung pada plot ubinan berukuran 2½ m x 2½ m. Pengumpulan data produktivitas dilakukan setiap subround (empat bulanan) pada waktu panen petani.
6. Data produksi padi dan palawija yang disajikan adalah dalam kualitas: gabah kering giling (padi), pipilan kering (jagung), biji kering (kedelai dan kacang tanah), dan umbi basah (ubi kayu dan ubi jalar).
7. Tanaman sayuran dan buah-buahan semusim
Tanaman sayuran semusim
5. *The main food crops data collected consists of harvested area and productivity (yield per hectare). Food crops production is generated by harvested area multiplied by productivity. The harvested area data is collected every month using sub Subdistrict area approach in all sub Subdistrict in Indonesia. The productivity data collection is conducted by a direct measurement in 2½m x 2½m crop cutting plot. The productivity measurement is conducted in every subround (four monthly) at the time when farmers are harvesting their crops.*
6. *Production of paddy and secondary crops data are presented in the form of: dry unhusked rice (paddy), dry loose maize (maize), dry shells crops (soybeans and peanuts), and fresh roots (cassava and sweet potatoes).*
7. *Seasonal vegetable and fruit plants Seasonal vegetable plants are plants which are the sources of vitamin, mineral salt, etc, consumed from the part of the plant in the form of leaf, flower, fruit, and root with the age of less than one year. Seasonal fruit plants are plants which are the sources of vitamin, mineral salt, etc, consumed from the part of the plant in the form of fruits. These plants are creeps with the age of less than one year.*
8. *Annual fruit and vegetable plants Annual fruit plants are plants which*

adalah tanaman sumber vitamin, garam mineral dan lain-lain yang dikonsumsi dari bagian tanaman yang berupa daun, bunga, buah, dan umbinya, yang berumur kurang dari satu tahun. Tanaman buah-buahan semusim adalah tanaman sumber vitamin, garam mineral, dan lain-lain yang dikonsumsi dari bagian tanaman yang berupa buah, berumur kurang dari satu tahun, tidak berbentuk pohon/rumpun tetapi menjalar dan berbatang lunak.

8. Tanaman buah-buahan dan sayuran tahunan
Tanaman buah-buahan tahunan adalah tanaman sumber vitamin, garam mineral, dan lain-lain yang dikonsumsi dari bagian tanaman yang berupa buah dan merupakan tanaman tahunan. Tanaman sayuran tahunan adalah tanaman sumber vitamin, garam mineral, dan lain-lain yang dikonsumsi dari bagian tanaman yang berupa daun dan atau buah yang berumur lebih dari satu tahun.
9. Tanaman biofarmaka adalah tanaman yang bermanfaat untuk obat-obatan, kosmetik, dan kesehatan yang dikonsumsi atau digunakan dari bagian-bagian tanaman seperti daun, batang, buah, umbi (rimpang) ataupun akar.
10. Tanaman hias adalah tanaman

are the sources of vitamin, contained mineral salt, etc, consumed from the part of plant in the form of fruit and more than one year of age. Annual vegetable plants are plants which are the sources of vitamin, contained mineral salt, etc, consumed from the part of the plant in the form of vegetable and more than one year of age.

9. *Medicinal plants are plants which are useful for medicine. It is consumed from part of the plant such as leaf, flower, fruit, tuber, and root.*
10. *Ornamental plants are plants which have a beauty value, either in shape, colour of leaf or crown of flower, and they are often used as a yard decorator.*
11. *Harvested area of horticulture is area which vegetable, fruit, medicinal and ornamental plant of crop harvested during the period of report.*
12. *Harvested area of vegetables is area of entirely plant harvested/demolished and plant harvested several times/undemolished. Entirely plants harvested/demolished are plants usually harvested once and demolished to be substituted by other plants, consisting of: shallots, garlic, leeks, potato, cabbage, cauli flower, mustard green, carrots, chinese*

yang mempunyai nilai keindahan baik bentuk, warna daun, tajuk maupun bunganya, sering digunakan untuk penghias pekarangan dan lain sebagainya.

11. Luas panen tanaman hortikultura adalah luas tanaman sayuran, buah-buahan, biofarmaka, dan tanaman hias yang diambil hasilnya/dipanen pada periode pelaporan.
12. Luas panen untuk tanaman sayuran adalah luas tanaman yang dipanen sekaligus/habis/dibongkar dan luas tanaman yang dipanen berkali-kali (lebih dari satu kali)/belum habis. Tanaman yang dipanen sekaligus/habis/dibongkar adalah tanaman yang sehabis panen langsung dibongkar/dicabut, terdiri dari bawang merah, bawang putih, bawang daun, kentang, kol/kubis, kembang kol, petsai/sawi, wortel, lobak, dan kacang merah. Tanaman yang dipanen berkali-kali (lebih dari satu kali)/belum habis adalah tanaman yang pemanenannya lebih dari satu kali dan biasanya dibongkar apabila panen terakhir sudah tidak memadai lagi, terdiri dari: kacang panjang, cabe besar, cabe rawit, jamur, tomat, terung, buncis, ketimun, labu siam, kangkung, bayam, melon, semangka, dan blewah.
13. *Horticulture production is the standard production quantity form of vegetable, fruit, medicinal and ornamental plant based on harvested area/the number of production plants reported monthly/quarterly.*
14. *Data on estates are collected by the BPS every month on complete basis through a mailing system. Data on coconut, clove, and kapok, as well as on smallholder plantation, are acquired from the Directorate General of Estates.*
15. *Planted areas of estates refer to condition at the end of the year, and exclude areas less than 5 hectares.*
16. *Production of estates crops are follows: dry rubber (rubber); dry leaves (tea and tobacco); dry beans (cofee and cocoa); dry bark (cassiavera and cinchona); dry fibre (rosella); dry flowers/buds (cloves); refined sugar (sugar radish, and red kidney beans. Plants harvested several times/undemolished are plants usually harvested more than once and demolished in the case that the last harvest was economically not profitable. They consist of: yard long beans, chili, small chili, mushroom, tomatoes, egg plant, frech beans, cucumber, pumpkin/chajota, swamp cabbage, spinach, melon, watermelon, and blewah.*

13. Produksi hortikultura adalah hasil menurut bentuk produk dari setiap tanaman sayuran, buah-buahan, biofarmaka dan tanaman hias yang diambil berdasarkan luas yang dipanen/ tanaman yang menghasilkan pada bulan/triwulan laporan. *cane from estate); cup sugar (sugar cane from smallholders); copra (copra); seeds and buds (nutmeg); and leaf oil (citronella).*
14. Data perkebunan besar dikumpulkan oleh BPS setiap bulan secara lengkap (sensus bulanan) dengan sistem surat pos. Khusus untuk tanaman kelapa, cengkeh, dan kapok, datanya diperoleh dari Direktorat Jenderal Perkebunan. Data perkebunan rakyat juga diperoleh dari Direktorat Jenderal Perkebunan. *17. The production availability of estates at the end of year is not the buffer stock.*
15. Penghitungan luas tanaman perkebunan besar adalah pada keadaan akhir tahun dan tidak termasuk yang luasnya kurang dari 5 hektar. *18. Most of forestry statistics are secondary data obtained from the Ministry of Forestry.*
16. Bentuk produksi perkebunan adalah; karet kering (karet), daun kering (teh dan tembakau), biji kering (kopi dan coklat), kulit kering (kayu manis dan kina), serat kering (rami), bunga kering (cengkeh), refined sugar (tebu dari perkebunan besar), gula mangkok (tebu dari perkebunan rakyat), ekivalen kopra (kopra), biji dan bunga (pala) serta minyak daun (sereh). *19. Forest Area is a specific territory of forest ecosystem determined and or decided by the government as a permanent forest. Such decision is important to maintain the size of forest area and to ensure its legitimation and boundary demarcation of permanent forest.*
17. Persediaan akhir tahun *20. Indonesian forest area is determined by the Minister of Forestry in the format of Ministerial Decree on the Designation of Provincial Forest Area and Inland Water, Coastal and Marine Ecosystem. The designation of Forest Area is formulated based on integrated and harmonized of Provincial Spatial Planning (RTRWP) and Forest Land Use by Concensus (TGHK).*
- 21. The designation of forest area in some cases also cover inland water, coastal and marine ecosystem that may become part of Sanctuary Reserve Area (KSA) and Nature Conservation Area (KPA).*

- produksi perkebunan besar bukan merupakan cadangan penyangga (buffer stock).
18. Data Statistik Kehutanan sebagian besar merupakan data sekunder yang bersumber dari Kementerian Kehutanan.
 19. Kawasan hutan adalah wilayah tertentu yang berupa hutan, yang ditunjuk dan atau ditetapkan oleh pemerintah untuk dipertahankan keberadaannya sebagai hutan tetap. Hal ini untuk menjamin kepastian hukum mengenai status kawasan hutan, letak batas dan luas suatu wilayah tertentu yang sudah ditunjuk menjadi kawasan hutan tetap.
 20. Kawasan hutan Indonesia ditetapkan oleh Menteri Kehutanan dalam bentuk Surat Keputusan Menteri Kehutanan tentang Penunjukan Kawasan Hutan dan Perairan Provinsi. Penunjukan Kawasan Hutan ini disusun berdasarkan hasil pemaduserasian antara Rencana Tata Ruang Wilayah Provinsi (RTRWP) dengan Tata Guna Hutan Kesepakatan (TGHK).
 21. Penunjukan kawasan hutan mencakup pula kawasan perairan yang menjadi bagian dari Kawasan Suaka Alam (KSA) dan Kawasan Pelestarian Alam (KPA)
 22. *A Sanctuary Reserve Area is a specific terrestrial or aquatic area having specific criteria for preserving biodiversity plant and animal as well as ecosystem, which also serve as life support system.*
 23. *A Nature Conservation area is a specific terrestrial or aquatic area whose main function is to serve life support system and preserve diversity of plant and animal species, as well as to provide a sustainable utilization of living resources and their ecosystems.*
 24. *In accordance to the Act on Forestry No. 41/1999, forest area is categorized as Conservation Forest, Protection Forest and Production Forest.*
 25. *Conservation Forest is a forest area having specific characteristic established for the purposes of conservation of animal and plant species as well as their ecosystem.*
 26. *Protection Forest is a forest area designated to serve life support system, maintain hydrological system, prevent of flood, erosion control, seawater intrusion, and maintain soil fertility.*
 27. *Production Forest is a forest area designated mainly to promote sustainable forest production. Production forest is classified as permanent production forest,*

22. Kawasan Suaka Alam (KSA) adalah kawasan dengan ciri khas tertentu, baik di darat maupun di perairan yang mempunyai fungsi pokok sebagai kawasan pengawetan keanekaragaman tumbuhan dan satwa serta ekosistemnya, yang juga berfungsi sebagai wilayah sistem penyangga kehidupan.
23. Kawasan Pelestarian Alam (KPA) adalah kawasan dengan ciri khas tertentu, baik di darat maupun di perairan yang mempunyai fungsi pokok perlindungan sistem penyangga kehidupan, pengawetan keanekaragaman jenis tumbuhan dan satwa, serta pemanfaatan secara lestari sumber daya alam hayati dan ekosistemnya.
24. Berdasarkan Undang-Undang No. 41 Tahun 1999 tentang Kehutanan, kawasan hutan dibagi ke dalam kelompok Hutan Konservasi, Hutan Lindung, dan Hutan Produksi.
25. Hutan Konservasi adalah kawasan hutan dengan ciri khas tertentu, yang mempunyai fungsi pokok pengawetan keanekaragaman tumbuhan dan satwa serta ekosistemnya.
26. Hutan Lindung adalah kawasan hutan yang mempunyai fungsi pokok sebagai perlindungan sistem penyangga kehidupan *limited production forest, and convertible production forest.*
28. *Conservation Forest is divided into: Sanctuary Reserve area consists of Strict Nature Reserve and Wildlife Sanctuary. Nature conservation area consists of National Park (TN), Grand Forest Park (THR), and Nature Recreation Park (TWA); Game Hunting Park (TB) Game Hunting Park is forest area devoted for game hunting recreation.*
29. *Critical land refers to a piece of land severely damaged due to lost of its vegetation covers so that its functions as water retention, erosion control, nutrient cycling, micro climate regulator and carbon retention are completely depleted. Based upon its vegetation condition, the land could be classified as: very critical, critical, slight critical, potential critical, and normal condition.*
30. *Reforestation or forest rehabilitation is intended to rehabilitate the critical land inside forest area or watershed to improve their ecological and hydrological functions. The activities were conducted with active participation of local communities who live nearby the target area.*
31. *Commercial utilization of timber as forest product is activities*

- untuk mengatur tata air, mencegah banjir, mengendalikan erosi, mencegah intrusi air laut, dan memelihara kesuburan tanah.
27. Hutan Produksi adalah kawasan hutan yang mempunyai fungsi pokok memproduksi hasil hutan. Hutan produksi terdiri dari Hutan Produksi Tetap (HP), Hutan Produksi Terbatas (HPT), dan Hutan Produksi yang dapat dikonversi.
 28. Hutan Konservasi terdiri dari: Kawasan suaka alam berupa Cagar Alam (CA) dan Suaka Margasatwa (SM); kawasan pelestarian alam berupa Taman Nasional (TN), Taman Hutan Raya (THR), dan Taman Wisata Alam (TWA); Taman Buru (TB). Taman Buru adalah kawasan hutan yang ditetapkan sebagai tempat wisata berburu.
 29. Penetapan lahan kritis mengacu pada lahan yang telah sangat rusak karena kehilangan penutupan vegetasinya, sehingga kehilangan atau berkurang fungsinya sebagai penahan air, pengendali erosi, siklus hara, pengatur iklim mikro, dan retensi karbon. Berdasarkan kondisi vegetasinya, kondisi lahan dapat diklasifikasikan sebagai: sangat kritis, kritis, agak kritis, potensial kritis, dan kondisi normal.
- to utilize timber without destructing the environment and undermining the main functions of the forest area. Those activities could only be executed in forest area with high commercial timber value with license.*
32. *The license to commercially utilize timber in natural forest is license to utilize production forest for which the activities consist of harvesting or felling, planting, tending, protecting, processing, and marketing. The license could be granted to individuals, cooperatives, private companies, state-owned enterprises/local government-owned enterprises.*
 33. *The main product of commercial forest operation is log. The log is harvested from various sources such as natural forest granted to concessionaires (IUPHHK/HPH), land clearing activities (IPK), industrial forest plantation (HTI) and community forest.*
 34. *Sawn Timber Constitutes a sawmill product derived from logs as raw material. The product is characterized with regular forms having parallel sides at right angle to each other, thickness not more than 6 cm and moisture content not to exceed 18 percent. Sawn timber produced directly from logs must be certified by a legal document.*

30. Reboisasi atau rehabilitasi hutan bertujuan untuk menghidupkan kembali kawasan hutan yang kritis di wilayah daerah aliran sungai (DAS) yang dilaksanakan bersama masyarakat secara partisipatif.
31. Pemanfaatan hasil hutan kayu adalah segala bentuk usaha yang memanfaatkan dan mengusahakan hasil hutan kayu dengan tidak merusak lingkungan dan tidak mengurangi fungsi pokok hutan. Kegiatan ini hanya dapat dilaksanakan pada areal hutan yang memiliki potensi untuk dilakukan kegiatan pemanfaatan hasil hutan kayu dan dapat dilaksanakan setelah diperoleh izin usaha.
32. Izin Usaha Pemanfaatan Hasil Hutan Kayu (IUPHHK) pada hutan alam adalah izin untuk memanfaatkan hutan produksi yang kegiatannya terdiri dari pemanenan atau penebangan, penanaman, pemeliharaan, pengamanan, pengolahan, dan pemasaran hasil hutan kayu. IUPHHK dapat diberikan kepada perorangan, koperasi, badan usaha swasta, dan BUMN/BUMD.
33. Produksi hasil hutan utama yang dihasilkan dari hutan adalah kayu bulat. Produksi kayu bulat ini dihasilkan dari hutan alam melalui kegiatan perusahaan Hak Pengusahaan
35. *Plywood is wood panel consisting of layers pressed together in between veneers; the core may be veneer or some other material, bound together with glue and pressed tightly together to make a strong panel. Included to this definition is plywood covered with other materials.*
36. *Data of domestic livestock population are obtain from the Directorate General of Livestock and Animal Health Service, while data on the number of animals slaughtered are based on the quarterly survey conducted by BPS. This survey is a complete enumeration on all slaughterhouses and abattoirs in Indonesia. There are 4.033 covered in 2013.*
37. *Fishery Statistics are secondary data obtained from the Directorate General of Capture Fisheries and Directorate General of Aquaculture. Fishery statistics are categorized into capture fisheries and aquaculture. Capture fisheries are further classified into marine capture fisheries and inland open water capture fisheries. Aquaculture are further classified into several types of culture: marine culture, brackish water pond, fresh water pond, cage, floating net, and fish breeding in paddy fields.*
38. *A capture fishery household is a household conducting*

Hutan (HPH/IUPHHK), kegiatan ijin pemanfaatan kayu (IPK) dalam rangka pembukaan wilayah hutan, pembangunan Hutan Tanaman Industri (HTI), serta kegiatan hutan rakyat.

34. Kayu Gergajian merupakan kayu hasil konversi kayu bulat dengan menggunakan mesin gergaji, mempunyai bentuk yang teratur dengan sisi-sisi sejajar dan sudut-sudutnya siku dengan ketebalan tidak lebih dari 6 cm dan kadar air tidak lebih dari 18 persen. Kayu gergajian yang diolah langsung dari kayu bulat, wajib didukung dengan dokumen yang sah.

35. Kayu Lapis adalah panel kayu yang tersusun dari lapisan veneer dibagian luarnya, sedangkan dibagian intinya (core) bisa berupa veneer atau material lain, diikat dengan lem kemudian di-press (ditekan) sedemikian rupa sehingga menjadi panel yang kuat. Termasuk dalam artian ini adalah kayu lapis yang dilapisi lagi dengan material lain.

36. Data populasi ternak bersumber dari Direktorat Jenderal Peternakan dan Kesehatan Hewan Kementerian Pertanian, sedangkan jumlah pemotongan ternak merupakan hasil Survei Laporan Pemotongan Ternak. Pengumpulan data pemotongan

activities in catching fishes/ other aquatic animals/aquatic plants, for which the products are wholly or partly to be sold.

39. *An aquaculture fishery household is a household conducting activities in culturing fishes/other aquatic animals/aquatic plants, for which the products are wholly or partly to be sold. Different types of parameters.*

ternak dilakukan secara lengkap setiap triwulan di seluruh Rumah Potong Hewan (RPH) dan Tempat Pemotongan Hewan (TPH) yang ada di Indonesia. Pada tahun 2013 jumlah Dokumen RPH/TPH hasil pencacahan yang diolah sebanyak 4.033.

37. Data statistik perikanan merupakan data sekunder yang bersumber dari Direktorat Jenderal Perikanan Tangkap dan Direktorat Jenderal Budidaya. Statistik perikanan dibedakan atas data Perikanan Tangkap dan Perikanan Budidaya. Perikanan Tangkap diklasifikasikan atas penangkapan ikan di laut dan penangkapan ikan di perairan umum. Perikanan Budidaya diklasifikasikan atas jenis budidaya yaitu budidaya laut, tambak, kolam, karamba, jaring apung, dan sawah.
38. Rumah Tangga Perikanan Tangkap adalah rumah tangga yang melakukan kegiatan penangkapan ikan/binatang air lainnya/tanaman air dengan tujuan sebagian/seluruh hasilnya untuk dijual.
39. Rumah Tangga Perikanan Budidaya adalah rumah tangga yang melakukan kegiatan budidaya ikan/binatang air lainnya/tanaman air dengan tujuan sebagian/seluruh hasilnya

untuk dijual.

<https://boltimkab.bps.go.id>

ULASAN**PERTANIAN**

Kabupaten Bolaang Mongondow Timur memiliki berbagai macam perkebunan yang ditanam di tanah pesisir dan pegunungan. Untuk luas areal tanaman perkebunan yang paling luas di Kabupaten Bolaang Mongondow Timur ini adalah perkebunan kelapa dengan total luas sebesar 9563,81 hektar. Selanjutnya perkebunan kedua terbesar di Kabupaten Bolaang Mongondow Timur adalah perkebunan kopi dengan luas total luas sebesar 2391,42 hektar. Dan perkebunan dengan luas paling kecil adalah perkebunan coklat/kakao dengan luas sebesar 2254,98 hektar.

PERIKANAN

kalau dilihat dari segi perikanan, Kabupaten Bolaang Mongondow Timur memiliki berbagai jenis komoditas perikanan yang ditangkap/diproduksi mulai dari perikanan laut sampai dengan perikanan darat. Untuk penangkapan/produksi ikan laut yang paling banyak dihasilkan oleh Kabupaten Bolaang Mongondow Timur adalah komoditas ikan tuna sebanyak 1.894,06 ton dan produksi ikan laut paling sedikit adalah komoditas cumi-cumi/gurita sebanyak 105,67 ton. Kemudian untuk perikanan darat, komoditas ikan yang paling banyak ditangkap/diproduksi adalah komoditas ikan mujair sebanyak 339,98 ton dan yang paling sedikit adalah komoditas ikan sidat sebanyak 28,23 ton.

DESCRIPTION**AGRICULTURE**

East Bolaang Mongondow Regency has a wide variety of plantations planted on coastal and mountainous lands. The largest plantation area in Bolaang Mongondow Timur Regency is coconut plantation with a total area of 9563.81 hectares. Furthermore, the second largest plantation in East Bolaang Mongondow Regency is a coffee plantation with a total area of 2391.42 hectares. And the plantation with the smallest area is a cocoa/cocoa plantation with an area of 2254.98 hectares.

FISHERY

in terms of fisheries, East Bolaang Mongondow Regency has various types of fishery commodities that are caught/produced from marine fisheries to land fisheries. For catching/production of marine fish the most produced by East Bolaang Mongondow Regency is tuna fish commodity as much as 1,894.06 tons and marine fish production at least is squid/octopus commodity as much as 105.67 tons. Then for inland fisheries, the most caught/produced fish commodity is tilapia fish as much as 339.98 tons and the least is eel commodity as much as 28.23 tons.

Gambar 5.1 **Produksi Tangkap (Ton) Perikanan Darat Menurut Komoditas, 2021**
Figures *Capture Production (Tons) of Inland Fisheries by Commodity, 2021*



Gambar 5.2
Figures

Produksi Tangkap Seluruh Perikanan (Ton) di Kabupaten Bolaang Mongondow Timur, 2020
Capture Production of All Fishery (Tons) in East Bolaang Mongondow Regency, 2021



5.1 HORTIKULTURA
HORTICULTURE

Tabel 5.1.1 **Luas Panen Tanaman Sayuran Menurut Kecamatan dan Jenis Tanaman di Kabupaten Bolaang Mongondow Timur (ha), 2020 dan 2021**
Harvested Area of Vegetables by Subdistrict and Kind of Plant in East Bolaang Mongondow (ha), 2020 and 2021

Kecamatan Subdistrict	Bawang Merah Shallot		Cabai Besar Chili/Big Chili	
	2020*	2021	2020*	2021
(1)	(2)	(3)	(4)	(5)
Nuangan	-	-	-	-
Motongkad	14	14	16	16
Tutuyan	32	32	-	-
Kotabunan	27	27	2	2
Modayag	61	61	58	58
Mooat	74	74	47	47
Modayag Barat	24	24	60	60
Bolaang Mongondow Timur	232	232	183	183

Lanjutan Tabel/*Continued Table* 5.1.1

Kecamatan Subdistrict	Cabai Rawit <i>Chili/Cayenne Pepper</i>		Kentang <i>Potato</i>	
	2020*	2021	2020*	2021
(1)	(6)	(7)	(8)	(9)
Nuangan	79	79	-	-
Motongkad	62	62	14	14
Tutuyan	84	84	-	-
Kotabunan	49	49	-	-
Modayag	54	54	43	43
Mooat	55	55	867	867
Modayag Barat	47	47	-	-
Bolaang Mongondow Timur	430	430	924	924

Lanjutan Tabel/Continued Table 5.1.1

Kecamatan Subdistrict	Kubis Cabbage		Tomat Tomato	
	2020*	2021	2020*	2021
(1)	(10)	(11)	(12)	(13)
Nuangan	-	-	-	-
Motongkad	5	5	17	17
Tutuyan	-	-	3	3
Kotabunan	-	-	2	2
Modayag	56	56	61	61
Mooat	135	135	87	87
Modayag Barat	-	-	50	50
Bolaang Mongondow Timur	196	196	220	220

Lanjutan Tabel/*Continued Table* 5.1.1

Kecamatan Subdistrict	Bawang Putih Garlic		Bayam Spinach		Bawang Daun Scallion	
	2020 ^x	2021	2020 ^x	2021	2020 ^x	2021
(1)	(14)	(15)	(16)	(17)	(18)	(19)
Nuangan	-	-	-	-	-	-
Motongkad	-	-	6	6	35	35
Tutuyan	-	-	-	-	-	-
Kotabunan	-	-	-	-	5	5
Modayag	-	-	11	11	220	220
Mooat	2	2	-	-	1 556	1 556
Modayag Barat	-	-	12	12	14	14
Bolaang Mongondow Timur	2	2	29	29	1 830	1 830

Catatan/*Note*: ...Sumber/*Source*: BPS, Statistik Pertanian Hortikultura SPH-SBS/*BPS-Statistics Indonesia, Agricultural Statistic for Horticulture SPH-SBS*

Tabel
Table 5.1.2

Produksi Tanaman Sayuran Menurut Kecamatan dan Jenis Tanaman di Kabupaten Bolaang Mongondow Timur (kuintal), 2020 dan 2021
Production of Vegetables by Subdistrict and Kind of Plant in East Bolaang Mongondow (quintal), 2020 and 2021

Kecamatan Subdistrict	Bawang Merah Shallot		Cabai Besar Chili/Big Chili	
	2020*	2021	2020*	2020*
(1)	(2)	(3)	(4)	(5)
Nuangan	-	-	-	-
Motongkad	784	784	580	580
Tutuyan	1 736	1 736	-	-
Kotabunan	1 512	1 512	74	74
Modayag	3 376	3 376	1 989	1 989
Mooat	4 935	4 935	1 718	1 718
Modayag Barat	1 345	1 345	2 273	2 273
Bolaang Mongondow Timur	13 688	13 688	6 634	6 634

Lanjutan Tabel/*Continued Table* 5.1.2

Kecamatan Subdistrict	Cabai Rawit <i>Chili/Cayenne Pepper</i>		Kentang <i>Potato</i>	
	2020*	2020*	2020*	2020*
(1)	(6)	(7)	(8)	(9)
Nuangan	2 491	2 491	-	-
Motongkad	1 736	1 736	1 960	1 960
Tutuyan	2 732	2 732	-	-
Kotabunan	1 537	1 537	-	-
Modayag	1 687	1 687	6 020	6 020
Mooat	1 688	1 688	121 380	121 380
Modayag Barat	1 396	1 396	-	-
Bolaang Mongondow Timur	13 267	13 267	129 360	129 360

Lanjutan Tabel/*Continued Table* 5.1.2

Kecamatan Subdistrict	Kubis Cabbage		Tomat Tomato	
	2020*	2021	2020*	2021
(1)	(10)	(11)	(12)	(13)
Nuangan	-	-	-	-
Motongkad	591	591	1 616	1 616
Tutuyan	-	-	300	300
Kotabunan	-	-	201	201
Modayag	6 626	6 626	6 128	6 128
Mooat	15 977	15 977	8 744	8 744
Modayag Barat	-	-	5 024	5 024
Bolaang Mongondow Timur	23 194	23 194	22 013	22 013

Lanjutan Tabel/Continued Table 5.1.2

Kecamatan Subdistrict	Bawang Putih Garlic		Bayam Spinach		Bawang Daun Scallion	
	2020 ^x	2021	2020 ^x	2021	2020 ^x	2021
(1)	(14)	(15)	(16)	(17)	(18)	(19)
Nuangan	-	-	-	-	-	-
Motongkad	-	-	210	210	1 860	1 860
Tutuyan	-	-	-	-	-	-
Kotabunan	-	-	-	-	305	305
Modayag	-	-	407	407	13 420	13 420
Mooat	16	16	-	-	94 956	94 956
Modayag Barat	-	-	420	420	854	854
Bolaang Mongondow Timur	16	16	1 037	1 037	111 395	111 395

Catatan/Note: ...

Sumber/Source: BPS, Statistik Pertanian Hortikultura SPH-SBS/BPS-Statistics Indonesia, Agricultural Statistic for Horticulture SPH-SBS

Tabel
Table 5.1.3

**Luas Panen Tanaman Sayuran dan Buah-buahan
Semusim Menurut Jenis Tanaman di Kabupaten Bolaang
Mongondow Timur (ha), 2020–2021**
*Harvested Area of Seasonal Vegetables and Fruits by Kind
of Plant in East Bolaang Mongondow (ha), 2020–2021*

Jenis Tanaman <i>Kind of Plants</i>	Satuan <i>Unit</i>	2020 ^x	2021
(1)	(2)	(3)	(4)
Sayuran/Vegetables:			
<i>Bawang Daun/ Scallion</i>	ha	1 830	1 830
<i>Bawang Merah/ Shallots</i>	ha	232	232
<i>Bawang Putih/ Garlic</i>	ha	2	2
<i>Bayam/ Spinach</i>	ha	29	29
<i>Buncis/ string bean</i>	ha	25	25
<i>Cabai Besar/ Chili/Big chili</i>	ha	183	183
<i>Cabai Rawit/ Chili/Cayenne Pepper</i>	ha	430	430
<i>Kacang Merah/ Red Beans</i>	ha	33	33
<i>Kacang Panjang/ Long Beans</i>	ha	36	36
<i>Kangkung/ Water Spinach</i>	ha	37	37
<i>Kembang Kol/ Cauliflower</i>	ha	-	-
<i>Kentang/ Potato</i>	ha	924	924
<i>Ketimun/ Cucumber</i>	ha	30	30
<i>Kubis/ Cabbage</i>	ha	196	196
<i>Petsai/Sawi/ Chinese Cabbage/mustard green</i>	ha	73	73
Buah–buahan/Fruits:			
<i>Labu Siam/ Chayote</i>	ha	60	60
<i>Terung/ Eggplant</i>	ha	43	43
<i>Tomat/ Tomato</i>	ha	220	220
<i>Wortel/ Carrot</i>	ha	295	295

Sumber/Source: BPS, Statistik Pertanian Hortikultura SPH-SBS/BPS-Statistics Indonesia, Agricultural Statistic for Horticulture SPH-SBS

Tabel
Table 5.1.4**Produksi Tanaman Sayuran dan Buah-buahan Semusim Menurut Jenis Tanaman di Kabupaten Bolaang Mongondow Timur (kuintal), 2020–2021**
Production of Seasonal Vegetables and Fruits by Kind of Plant in East Bolaang Mongondow (quintal), 2020–2021

Jenis Tanaman <i>Kind of Plants</i>	Satuan <i>Unit</i>	2020 ^x	2021
(1)	(2)	(3)	(4)
Sayuran/Vegetables:			
<i>Bawang Daun/ Scallion</i>	kw/ qui	111 395	111 395
<i>Bawang Merah/ Shallots</i>	kw/ qui	13 688	13 688
<i>Bawang Putih/ Garlic</i>	kw/ qui	16	16
<i>Bayam/ Spinach</i>	kw/ qui	1 037	1 037
<i>Buncis/ string bean</i>	kw/ qui	650	650
<i>Cabai Besar/ Chili/Big chili</i>	kw/ qui	6 634	6 634
<i>Cabai Rawit/ Chili/Cayenne Pepper</i>	kw/ qui	13 267	13 267
<i>Kacang Merah/ Red Beans</i>	kw/ qui	33	33
<i>Kacang Panjang/ Long Beans</i>	kw/ qui	1 494	1 494
<i>Kangkung/ Water Spinach</i>	kw/ qui	2 053	2 053
<i>Kembang Kol/ Cauliflower</i>	kw/ qui	-	-
<i>Kentang/ Potato</i>	kw/ qui	129 360	129 360
<i>Ketimun/ Cucumber</i>	kw/ qui	2 174	2 174
<i>Kubis/ Cabbage</i>	kw/ qui	23 194	23 194
<i>Petsai/Sawi/ Chinese Cabbage/mustard green</i>	kw/ qui	5 079	5 079
Buah–buahan/Fruits:	kw/ qui	7 223	7 223
<i>Labu Siam/ Chayote</i>	kw/ qui	1 455	1 455
<i>Terung/ Eggplant</i>	kw/ qui	22 013	22 013
<i>Tomat/ Tomato</i>	kw/ qui	29 231	29 231
<i>Wortel/ Carrot</i>	ha	295	295

Sumber/Source: BPS, Statistik Pertanian Hortikultura SPH-SBS/BPS-Statistics Indonesia, Agricultural Statistic for Horticulture SPH-SBS

Tabel
Table 5.1.5

Luas Panen Tanaman Biofarmaka Menurut Kecamatan dan Jenis Tanaman di Kabupaten Bolaang Mongondow Timur (m²), 2020 dan 2021
Harvested Area of Medicinal Plants by Subdistrict and Kind of Plant in East Bolaang Mongondow Regency (m²), 2020 and 2021

Kecamatan Subdistrict	Jahe Ginger		Laos/Lengkuas Galanga		Kencur East Indian Galanga	
	2020 ^x	2021	2020 ^x	2021	2020 ^x	2021
(1)	(2)	(3)	(4)	(5)	(6)	(7)
Nuangan	-	-	-	-	-	-
Motongkad	220	220	22	22	4	4
Tutuyan	69	69	51	51	-	-
Kotabunan	12	12	1	1	-	-
Modayag	12	12	3	3	3	3
Mooat	29 080	29 080	3	3	-	-
Modayag Barat	23	23	7	7	4	4
Bolaang Mongondow Timur	29 416	29 416	87	87	11	11

Lanjutan Tabel/*Continued Table* 5.1.5

Kecamatan Subdistrict	Kunyit <i>Turmeric</i>		Temulawak <i>Java Turmeric</i>		Keji Beling <i>Verbenaceae</i>	
	2020 ^x	2021	2020 ^x	2021	2020 ^x	2021
(1)	(8)	(9)	(10)	(11)	(12)	(13)
Nuangan	-	-	-	-	-	-
Motongkad	39	39	9	9	-	-
Tutuyan	39	39	21	21	-	-
Kotabunan	22	22	-	-	-	-
Modayag	5	5	2	2	-	-
Mooat	2	2	-	-	-	-
Modayag Barat	12	12	1	1	-	-
Bolaang Mongondow Timur	119	119	33	33	-	-

Catatan/*Note*: ...Sumber/*Source*: BPS, Statistik Pertanian Hortikultura SPH-TBF/BPS-Statistics Indonesia, *Agricultural Statistic for Horticulture SPH-TBF*

Tabel 5.1.6 **Produksi Tanaman Biofarmaka Menurut Kecamatan dan Jenis Tanaman di Kabupaten Bolaang Mongondow Timur (kg), 2020 and 2021**
Production of Medicinal Plants by Subdistrict and Kind of Plant in East Bolaang Mongondow (kg), 2020 and 2021

Kecamatan Subdistrict	Jahe Ginger		Laos/Lengkuas Galanga		Kencur East Indian Galangal	
	2020 ^x	2021	2020 ^x	2021	2020 ^x	2021
(1)	(2)	(3)	(4)	(5)	(6)	(7)
Nuangan	-	-	-	-	-	-
Motongkad	880	880	132	132	8	8
Tutuyan	276	276	306	306	-	-
Kotabunan	48	48	6	6	-	-
Modayag	48	48	18	18	6	6
Mooat	114 320	114 320	18	18	-	-
Modayag Barat	92	92	42	42	8	8
Bolaang Mongondow Timur	115 664	115 664	522	522	22	22

Lanjutan Tabel/*Continued Table* 5.1.6

Kecamatan Subdistrict	Kunyit <i>Turmeric</i>		Temulawak <i>Java Turmeric</i>		Keji Beling <i>Verbenaceae</i>	
	2020 ^x	2021	2020 ^x	2021	2020 ^x	2021
(1)	(8)	(9)	(10)	(11)	(12)	(13)
Nuangan	-	-	-	-	-	-
Motongkad	156	156	18	18	-	-
Tutuyan	156	156	42	42	-	-
Kotabunan	88	88	-	-	-	-
Modayag	20	20	5	5	-	-
Mooat	8	8	-	-	-	-
Modayag Barat	48	48	2	2	-	-
Bolaang Mongondow Timur	476	476	67	67	-	-

Catatan/*Note*: ...Sumber/*Source*: BPS, Statistik Pertanian Hortikultura SPH-TBF/BPS-Statistics Indonesia, *Agricultural Statistic for Horticulture SPH-TBF*

Tabel
Table 5.1.7

Luas Panen Tanaman Biofarmaka Menurut Jenis Tanaman di Bolaang Mongondow Timur (m²), 2020–2021
Harvested Area of Medicinal Plants by Kind of Plant in East Bolaang Mongondow Regency (m²), 2020–2021

Jenis Tanaman <i>Kind of Plants</i>	Satuan <i>Unit</i>	2020 ^x	2021
(1)	(2)	(3)	(4)
<i>Jahe/ Ginger</i>	m2	29 416	29 416
<i>Keji Beling/ Verbenaceae</i>	m2	-	-
<i>Kencur/ East Indian Galangal</i>	m2	11	11
<i>Kunyit/ Turmeric</i>	m2	119	119
<i>Laos/Lengkuas/ Galanga</i>	m2	87	87
<i>Lidah Buaya/ Aloevera</i>	m2	-	-
<i>Sambiloto/ King of Bitter</i>	m2	-	-
<i>Temulawak/ Java Turmeric</i>	m2	33	33

Catatan/Note: ...

Sumber/Source: BPS, Statistik Pertanian Hortikultura SPH-TBF/BPS-Statistics Indonesia, Agricultural Statistic for Horticulture SPH-TBF

Tabel 5.1.8 **Produksi Tanaman Biofarmaka Menurut Jenis Tanaman di Kabupaten Bolaang Mongondow Timur (kg), 2020–2021**
Table 5.1.8 **Production of Medicinal Plants by Kind of Plant in East Bolaang Mongondow Regency (kg), 2020–2021**

Jenis Tanaman Kind of Plants	Satuan Unit	2020 ^x	2021
(1)	(2)	(3)	(4)
<i>Jahe/Ginger</i>	kg	115 664	115 664
<i>Keji Beling/Verbenaceae</i>	kg	-	-
<i>Kencur/East Indian Galangal</i>	kg	22	22
<i>Kunyit/Turmeric</i>	kg	476	476
Laos/Lengkuas/ Galanga	kg	522	522
Lidah Buaya/ Aloevera	kg	-	-
Sambiloto/ King of Bitter	kg	-	-
Temulawak/ Java Turmeric	kg	67	67

Catatan/Note: ...

Sumber/Source: BPS, Statistik Pertanian Hortikultura SPH-TBF/BPS-Statistics Indonesia, Agricultural Statistic for Horticulture SPH-TBF

Tabel
Table 5.1.9

Luas Panen Tanaman Hias Menurut Kecamatan dan Jenis Tanaman di Bolaang Mongondow Timur (m²), 2020 and 2021
Harvested Area of Ornamental Plants by Subdistrict, Kind of Plant in East Bolaang Mongondow (m²), 2020 and 2021

Kecamatan Subdistrict	Anggrek/ <i>Orchid</i>		Krisan/ <i>Chrysantemum</i>		Mawar/ <i>Rose</i>	
	2020 ^x	2021	2020 ^x	2021	2020 ^x	2021
(1)	(2)	(3)	(4)	(5)	(6)	(7)
Nuangan	-	-	-	-	-	-
Motongkad	-	-	-	-	-	-
Tutuyan	-	-	-	-	-	-
Kotabunan	-	-	-	-	-	-
Modayag	-	-	-	-	-	-
Mooat	-	-	-	-	-	-
Modayag Barat	-	-	-	-	-	-
Bolaang Mongondow Timur	-	-	-	-	-	-

Lanjutan Tabel/*Continued Table* 5.1.9

Kecamatan <i>Subdistrict</i>	Sedap Malam/ <i>Tuberose</i>		Komoditas daerah		Komoditas daerah	
	2020*	2021	2020*	2021	2020*	2021
(1)	(8)	(9)	(10)	(11)	(12)	(13)
Nuangan	-	-	-	-	-	-
Motongkad	-	-	-	-	-	-
Tutuyan	-	-	-	-	-	-
Kotabunan	-	-	-	-	-	-
Modayag	-	-	-	-	-	-
Mooat	-	-	-	-	-	-
Modayag Barat	-	-	-	-	-	-
Bolaang Mongondow Timur	-	-	-	-	-	-

Catatan/*Note*: ...Sumber/*Source*: BPS, Statistik Pertanian Hortikultura SPH-TH/BPS-*Statistics Indonesia, Agricultural Statistik for Horticulture SPH-TH*

Tabel
Table 5.1.10

Produksi Tanaman Hias Menurut Kecamatan dan Jenis Tanaman di Kabupaten Bolaang Mongondow Timur (tangkai), 2020 and 2021
Production of Ornamental Plants by Subdistrict and Kind of Plant in East Bolaang Mongondow Regency (stalks), 2020 and 2021

Kecamatan Subdistrict	Anggrek/ <i>Orchid</i>		Krisan/ <i>Chrysantemum</i>		Mawar/ <i>Rose</i>	
	2020 ^x	2021	2020 ^x	2021	2020 ^x	2021
(1)	(2)	(3)	(4)	(5)	(6)	(7)
Nuangan	-	-	-	-	-	-
Motongkad	-	-	-	-	-	-
Tutuyan	-	-	-	-	-	-
Kotabunan	-	-	-	-	-	-
Modayag	-	-	-	-	-	-
Mooat	-	-	-	-	-	-
Modayag Barat	-	-	-	-	-	-
Bolaang Mongondow Timur	-	-	-	-	-	-

Lanjutan Tabel/*Continued Table* 5.1.10

Kecamatan Subdistrict	Sedap Malam/ <i>Tuberose</i>		Komoditas daerah		Komoditas daerah	
	2020*	2021	2020*	2021	2020*	2021
(1)	(8)	(9)	(10)	(11)	(12)	(13)
Nuangan	-	-	-	-	-	-
Motongkad	-	-	-	-	-	-
Tutuyan	-	-	-	-	-	-
Kotabunan	-	-	-	-	-	-
Modayag	-	-	-	-	-	-
Mooat	-	-	-	-	-	-
Modayag Barat	-	-	-	-	-	-
Bolaang Mongondow Timur	-	-	-	-	-	-

Catatan/*Note*: ...Sumber/*Source*: BPS, Statistik Pertanian Hortikultura SPH-TH/BPS-*Statistics Indonesia, Agricultural Statistik for Horticulture SPH-TH*

Tabel 5.1.11 **Luas Panen Tanaman Hias Menurut Jenis Tanaman di Kabupaten Bolaang Mongondow Timur (m²), 2018–2021**
Harvested Area of Ornamental Plants by Kind of Plant in East Bolaang Mongondow Regency (m²), 2018–2021

Jenis Tanaman Kind of Plants	2018	2019	2020 ^x	2021
(1)	(2)	(3)	(4)	(5)
Anggrek/ <i>Orchid</i>	-	-	-	-
Krisan/ <i>Chrysantemum</i>	-	-	-	-
Mawar/ <i>Rose</i>	-	-	-	-
Sedap Malam/ <i>Tuberose</i>	-	-	-	-

Catatan/Note: ...

Sumber/Source: BPS, Statistik Pertanian Hortikultura SPH-TH/BPS-Statistics Indonesia, Agricultural Statistik for Horticulture SPH-TH

Tabel
Table 5.1.12

**Produksi Tanaman Hias Menurut Jenis Tanaman di
Bolaang Mongondow Timur (tangkai), 2018–2021**
*Production of Ornamental Plants by Kind of Plant n East
Bolaang Mongondow Regencyity (stalks), 2018–2021*

Jenis Tanaman <i>Kind of Plants</i>	2018	2019	2020 ^x	2021
(1)	(2)	(3)	(4)	(5)
Anggrek/ <i>Orchid</i>	-	-	-	-
Krisan/ <i>Chrysantemum</i>	-	-	-	-
Mawar/ <i>Rose</i>	-	-	-	-
Sedap Malam/ <i>Tuberose</i>	-	-	-	-

Catatan/Note: ...

Sumber/Source: BPS, Statistik Pertanian Hortikultura SPH-TH/BPS-Statistics Indonesia, Agricultural Statistik for Horticulture SPH-TH

Tabel
Table 5.1.13

Produksi Buah-buahan Menurut Kecamatan dan Jenis Tanaman di Kabupaten Bolaang Mongondow Timur (kuintal), 2020 and 2021
Production of Fruits by Subdistrict and Kind of Plant in East Bolaang Mongondow Regency (kuintal), 2020 and 2021

Kecamatan Subdistrict	Mangga/Mango		Durian/Durian	
	2020*	2021	2020*	2021
(1)	(2)	(3)	(4)	(5)
Nuangan	350	350	198	198
Motongkad	119	119	60	60
Tutuyan	105	105	49	49
Kotabunan	280	280	38	38
Modayag	2 255	2 255	555	555
Mooat	-	-	16	16
Modayag Barat	1 240	1 240	450	450
Bolaang Mongondow Timur	4 349	4 349	1 366	1 366

Lanjutan Tabel/*Continued Table* 5.1.13

Kecamatan <i>Subdistrict</i>	Jeruk Siam/ <i>Orange/Tangerine</i>		Pisang/ <i>Banana</i>	
	2020*	2021	2020*	2021
(1)	(6)	(7)	(8)	(9)
Nuangan	-	-	147	147
Motongkad	-	-	222	222
Tutuyan	-	-	178	178
Kotabunan	-	-	454	454
Modayag	4	4	2 071	2 071
Mooat	-	-	102	102
Modayag Barat	-	-	420	420
Bolaang Mongondow Timur	4	4	3 594	3 594

Lanjutan Tabel/Continued Table 5.1.13

Kecamatan Subdistrict	Pepaya/Papaya		Nangka/Jackfruit	
	2020*	2021	2020*	2021
(1)	(10)	(11)	(12)	(13)
Nuangan	65	65	9	9
Motongkad	-	-	12	12
Tutuyan	82	82	-	-
Kotabunan	38	38	45	45
Modayag	2 038	2 038	181	181
Mooat	16	16	-	-
Modayag Barat	513	513	149	149
Bolaang Mongondow Timur	2 752	2 752	396	396

Lanjutan Tabel/Continued Table 5.1.13

Kecamatan Subdistrict	Alpukat/Avocado		Duku/Langsat/Kokosan	
	2020*	2021	2020*	2021
(1)	(10)	(11)	(12)	(13)
Nuangan	85	85	188	188
Motongkad	172	172	28	28
Tutuyan	48	48	72	72
Kotabunan	55	55	6	6
Modayag	2 008	2 008	1 023	1 023
Mooat	81	81	-	-
Modayag Barat	486	486	164	164
Bolaang Mongondow Timur	2 935	2 935	1 481	1 481

Catatan/Note: ...

Sumber/Source: BPS, Statistik Pertanian Hortikultura SPH-BST/BPS-Statistics Indonesia, Agricultural Statistic for Horticulture SPH-BST

Tabel
Table 5.1.14

Produksi Buah–Buahan dan Sayuran Tahunan Menurut Jenis Tanaman di Kabupaten Bolaang Mongondow Timur (ton), 2020–2021
Production of Annual Fruits and Vegetables by Kind of Plant in East Bolaang Mongondow Regency (ton), 2020–2021

Jenis Tanaman <i>Kind of Plants</i>	Satuan <i>Unit</i>	2020	2021
(1)	(2)	(3)	(4)
Buah–Buahan/Fruits:			
<i>Alpukat/ Avocado</i>	kw/ qui	2 935	2 935
<i>Belimbing/ Star Fruit</i>	kw/ qui	17	17
<i>Duku/Langsat/Kokosan/ Duku</i>	kw/ qui	1 481	1 481
<i>Durian/ Durian</i>	kw/ qui	1 366	1 366
<i>Jambu Air/ Water Apple</i>	kw/ qui	73	73
<i>Jambu Biji/ Guava</i>	kw/ qui	584	584
<i>Jeruk Besar/ Pomelo</i>	kw/ qui	68	68
<i>Jeruk Siam/Kepron/ Orange/Tangerine</i>	kw/ qui	4	4
<i>Mangga/ Mango</i>	kw/ qui	4 349	4 349
<i>Manggis/ Mangosteen</i>	kw/ qui	283	283
<i>Nangka/Cempedak/ Jackfruit</i>	kw/ qui	396	396
<i>Nenas/ Pineapple</i>	kw/ qui	163	163
<i>Pepaya/ Papaya</i>	kw/ qui	2 752	2 752
<i>Pisang/ Banana</i>	kw/ qui	3 594	3 594
<i>Rambutan/ Rambutan</i>	kw/ qui	403	403
<i>Sirsak/ Soursop</i>	kw/ qui	300	300

Catatan/Note: ...

Sumber/Source: BPS, Statistik Pertanian Hortikultura SPH-BST/BPS-Statistics Indonesia, Agricultural Statistic for Horticulture SPH-BST

5.2 PERKEBUNAN ESTATE CROPS

Tabel 5.2.1 Luas Areal Tanaman Perkebunan Menurut Kecamatan dan Jenis Tanaman di Kabupaten Bolaang Mongondow Timur (ha), 2020 dan 2021
Planted Area of Estate Crops by Subdistrict and Type of Crops in East Bolaang Mongondow Regency (ha), 2020 and 2021

Kecamatan Subdistrict	Kelapa Sawit/Oil Palm		Kelapa/Coconut	
	2020	2021	2020	2021
(1)	(2)	(3)	(4)	(5)
Nuangan	-	-	3 834,57	3 904,12
Motongkad	-	-	-	-
Tutuyan	-	-	2 441,85	2 553,35
Kotabunan	-	-	2 151,34	2 194,29
Modayag	-	-	292,03	292,03
Mooat	-	-	-	-
Modayag Barat	-	-	620,02	620,02
Bolaang Mongondow Timur	-	-	9 339,81	9 563,81

Lanjutan Tabel/*Continued Table* 5.2.1

Kecamatan Subdistrict	Karet/Rubber		Kopi/Coffee	
	2020	2021	2020	2021
(1)	(6)	(7)	(8)	(9)
Nuangan	-	-	42,42	42,40
Motongkad	-	-	...	-
Tutuyan	-	-	17,10	17,10
Kotabunan	-	-	19,72	19,70
Modayag	-	-	1 551,10	1 551,12
Mooat	-	-	...	-
Modayag Barat	-	-	761,25	761,10
Bolaang Mongondow Timur	-	-	2 391,59	2 391,42

Lanjutan Tabel/*Continued Table* 5.2.1

Kecamatan Subdistrict	Kakao/Cocoa		Tebu/Sugar cane	
	2020	2021	2020	2021
(1)	(10)	(11)	(12)	(13)
Nuangan	549,73		-	
Motongkad	...		-	
Tutuyan	352,00		-	
Kotabunan	304,37		-	
Modayag	455,65		-	
Mooat	...		-	
Modayag Barat	413,32		-	
Bolaang Mongondow Timur	2 075,07		-	

Lanjutan Tabel/*Continued Table 5.2.1*

Kecamatan Subdistrict	Teh/Tea		Tembakau/Tobacco	
	2020	2021	2020	2021
(1)	(14)	(15)	(16)	(17)
Nuangan	-	-	-	-
Motongkad	-	-	-	-
Tutuyan	-	-	-	-
Kotabunan	-	-	-	-
Modayag	-	-	-	-
Mooat	-	-	-	-
Modayag Barat	-	-	-	-
Bolaang Mongondow Timur	-	-	-	-

Catatan/Note: Data Kecamatan Motongkad masih tergabung dengan Kecamatan Nuangan
Data Kecamatan Mooat masih tergabung dengan Kecamatan Modayag

Sumber/Source: Dinas Pertanian Kabupaten Bolaang Mongondow Timur / Agriculture Agency of East Bolaang Mongondow Regency

Tabel
Table 5.2.2**Produksi Perkebunan Menurut Kecamatan dan Jenis Tanaman di Bolaang Mongondow Timur (ton), 2020 dan 2021***Production of Estate by Subdistrict and Type of Crops in East Bolaang Mongondow Regency (ton), 2020 and 2021*

Kecamatan Subdistrict	Kelapa Sawit/Oil Palm		Kelapa/Coconut	
	2020	2021	2020	2021
(1)	(2)	(3)	(4)	(5)
Nuangan	-	-	3 876,97	4 070,81
Motongkad	-	-	...	-
Tutuyan	-	-	2 150,30	2 150,30
Kotabunan	-	-	2 053,15	2 155,80
Modayag	-	-	226,32	226,32
Mooat	-	-	...	-
Modayag Barat	-	-	638,14	638,14
Bolaang Mongondow Timur	-	-	8 914,49	9 241,37

Lanjutan Tabel/*Continued Table* 5.2.2

Kecamatan Subdistrict	Karet/Rubber		Kopi/Coffee	
	2020	2021	2020	2021
(1)	(6)	(7)	(8)	(9)
Nuangan	-	-	-	-
Motongkad	-	-	-	-
Tutuyan	-	-	-	-
Kotabunan	-	-	-	-
Modayag	-	-	429,36	429,36
Mooat	-	-	...	-
Modayag Barat	-	-	144,27	144,23
Bolaang Mongondow Timur	-	-	573,59	573,59

Lanjutan Tabel/*Continued Table* 5.2.2

Kecamatan Subdistrict	Kakao/Cocoa		Tebu/Sugar cane	
	2020	2021	2020	2021
(1)	(10)	(11)	(12)	(13)
Nuangan	113,75	137,76	-	-
Motongkad	...	-	-	-
Tutuyan	44,25	45,58	-	-
Kotabunan	71,18	73,32	-	-
Modayag	58,15	59,89	-	-
Mooat	...	-	-	-
Modayag Barat	107,25	107,25	-	-
Bolaang Mongondow Timur	414,58	423,80	-	-

Lanjutan Tabel/*Continued Table* 5.2.2

Kecamatan Subdistrict	Teh/Tea		Tembakau/Tobacco	
	2020	2021	2020	2021
(1)	(14)	(15)	(16)	(17)
Nuangan	-	-	-	-
Motongkad	-	-	-	-
Tutuyan	-	-	-	-
Kotabunan	-	-	-	-
Modayag	-	-	-	-
Mooat	-	-	-	-
Modayag Barat	-	-	-	-
Bolaang Mongondow Timur	-	-	-	-

Catatan/Note: Data Kecamatan Motongkad masih tergabung dengan Kecamatan Nuangan

Data Kecamatan Mooat masih tergabung dengan Kecamatan Modayag

Sumber/Source: Dinas Pertanian Kabupaten Bolaang Mongondow Timur / *Agriculture Agency of East Bolaang Mongondow Regency*

Tabel
Table 5.2.3**Luas Areal Perkebunan Menurut Jenis Tanaman di
Kabupaten Bolaang Mongondow Timur, 2017-2021 (ha)
Planted Area by Kind of Vegetation of East Bolaang
Mongondow Regency, 2017-2021 (ha)**

Jenis Tanaman <i>Kind of Plants</i>	2017	2018	2019	2020
(1)	(2)	(3)	(4)	(5)
Kelapa Dalam / <i>Coconut</i>	9 453.01	9 453.01	9 339.81	9 339.81
Kelapa Hibrida / <i>Hibryda Coconut</i>	23.90	23.90	23.90	23.90
Cengkeh / <i>Clove</i>	4 227.06	4 227.06	5 022.09	5 022.09
Pala / <i>Nutmeg</i>	719.76	819.98	1 803.40	1 803.40
Kopi / <i>Coffee</i>	2 365.82	2 365.82	2 391.59	2 391.59
Coklat / <i>Cocoa</i>	2 075.07	2 075.07	2 075.07	2 075.07
Panili / <i>Vanilla</i>	91.81	91.81	91.81	91.81
Jambu Mente / <i>Anacardiumccidental</i>	2.00	2.00	2.00	2.00
Aren / <i>Aren</i>	149.28	149.28	149.28	149.28

Catatan/Note: ...

Sumber/Source: Dinas Pertanian Kabupaten Bolaang Mongondow Timur / *Agriculture Agency of East Bolaang Mongondow Regency*

Tabel
Table 5.2.4

Banyaknya Produksi Tanaman Perkebunan Menurut Jenis Tanaman di Kabupaten Bolaang Mongondow Timur, 2017-2021 (ton)
Production of Tree by Kind of Vegetation of East Bolaang Mongondow Regency, 2017-2021 (ton)

Jenis Tanaman Kind of Plants	2017	2018	2019	2020
(1)	(2)	(3)	(4)	(5)
Kelapa Dalam / Coconut	8 902.67	8 914.49	8 914.49	9 241.57
Kelapa Hibrida / Hibryda Coconut	-	19.05	19.85	19.05
Cengkeh / Clove	879.56	118.70	8 953.54	128.19
Pala / Nutmeg	13.78	14.56	14.56	14.92
Kopi / Coffee	576.8	573.59	573.59	89.64
Coklat / Cocoa	472.45	414.58	414.58	677.56
Panili / Vanilla	7.09	7.09	7.40	166.57
Jambu Mente / Anacardiumccidental	0.23	0.23	0.24	232.50
Aren / Aren	87.54	87.88	87.88	1 417.02

Catatan/Note: ...

Sumber/Source: Dinas Pertanian Kabupaten Bolaang Mongondow Timur / Agriculture Agency of East Bolaang Mongondow Regency

Tabel
Table 5.2.5**Produktivitas Tanaman Perkebunan Menurut Jenis Tanaman di Kabupaten Bolaang Mongondow Timur, 2017-2021 (ton)**
Production of Tree by Kind of Vegetation of East Bolaang Mongondow Regency, 2017-2021 (ton)

Jenis Tanaman Kind of Plants	2017	2018	2019	2020
(1)	(2)	(3)	(4)	(5)
Kelapa Dalam / Coconut	0.942	0.943	0.954	0.989
Kelapa Hibrida / Hibryda Coconut	-	0.797	0.831	0.797
Cengkeh / Clove	0.208	0.028	1.783	0.026
Pala / Nutmeg	0.019	0.018	0.008	0.008
Kopi / Coffee	0.244	0.242	0.240	0.037
Coklat / Cocoa	0.228	0.200	0.200	0.327
Panili / Vanilla	0.077	0.077	0.081	1.814
Jambu Mente / Anacardiumccidental	-	0.115	0.120	116.250
Aren / Aren	0.586	0.589	0.589	9.492

Catatan/Note: ...

Sumber/Source: Dinas Pertanian Kabupaten Bolaang Mongondow Timur / Agriculture Agency of East Bolaang Mongondow Regency

**5.3 TANAMAN PANGAN
FOOD CROPS**

Tabel 5.3.1 Luas Panen, Produksi, dan Rata - Rata Produksi Padi Sawah Dirinci menurut Kecamatan di Kabupaten Bolaang Mongondow Timur, 2021
Area Harvested, Production and Yield Rate of Wetland Paddy by District at Bolaang Mongondow Timur Regency, 2021

Kecamatan <i>Subdistrict</i>	Padi Sawah		
	Luas Panen <i>Area Harvested (ha)</i>	Produksi <i>Production (ton)</i>	Rata - rata Produksi <i>Yield Rate (ton/ha)</i>
(1)	(8)	(9)	(10)
Bolaang Mongondow Timur, 2021			
2020	3 121	15 158.97	4.86
2019	6 462	33 214.68	5.14
2018	5 124	26 337.36	5.14
2017	4 820	25 228.87	5.23
2016	3 952	23 257.52	5.89
2015	3 716	21 032.56	5.66

Catatan/Note: ...

Sumber/Source: Dinas Pertanian Kabupaten Bolaang Mongondow Timur / Agriculture Agency of East Bolaang Mongondow Regency

Tabel
Table 5.3.2

**Luas Panen, Produksi, dan Rata - Rata Produksi Padi
Ladang Dirinci menurut Kecamatan di Kabupaten
Bolaang Mongondow Timur, 2021**
*Area Harvested, Production and Yield Rate of Wetland
Paddy by District at Bolaang Mongondow Timur Regency,
2021*

Kecamatan Subdistrict	Padi Ladang		
	Luas Panen Area Harvested (ha)	Produksi Production (ton)	Rata - rata Produksi Yield Rate (ton/ha)
(1)	(8)	(9)	(10)
Bolaang Mongondow Timur, 2020			
2020
2019	1 750	4 375	2.50
2018	4 894	12 233.75	2.50
2017	5	12.50	2.50
2016	21	52.56	2.50
2015	2	5	2.50

Catatan/Note: ...

Sumber/Source: Dinas Pertanian Kabupaten Bolaang Mongondow Timur / Agriculture Agency of East Bolaang Mongondow Regency

Tabel
Table 5.3.3

Luas Panen, Produksi, dan Rata - Rata Produksi Ubi Kayu Dirinci menurut Kecamatan di Kabupaten Bolaang Mongondow Timur, 2021
Area Harvested, Production and Yield Rate of Cassava by District at Bolaang Mongondow Timur Regency, 2021

Kecamatan Subdistrict	Ubi Kayu		
	Luas Panen Area Harvested (ha)	Produksi Production (ton)	Rata - rata Produksi Yield Rate (ton/ha)
(1)	(8)	(9)	(10)
Bolaang Mongondow Timur, 2021			
2020	59.5	731.85	12.30
2019	62	762.60	12.30
2018	89	1 088.55	12.30
2017	50	615.00	12.30
2016	62	768.80	12.30
2015	67	824.44	12.30

Catatan/Note: ...

Sumber/Source: Dinas Pertanian Kabupaten Bolaang Mongondow Timur / Agriculture Agency of East Bolaang Mongondow Regency

Tabel
Table 5.3.4

Luas Panen, Produksi, dan Rata - Rata Produksi Ubi Jalar Dirinci menurut Kecamatan di Kabupaten Bolaang Mongondow Timur, 2021
Area Harvested, Production and Yield Rate of Sweet Potato by District at Bolaang Mongondow Timur Regency, 2021

Kecamatan Subdistrict	Ubi Jalar		
	Luas Panen Area Harvested (ha)	Produksi Production (ton)	Rata - rata Produksi Yield Rate (ton/ha)
(1)	(8)	(9)	(10)
Bolaang Mongondow Timur, 2021			
2020	48.5	466.72	9.62
2019	92	885.32	9.62
2018	132	1 088.55	8.25
2017	75.45	726.06	9.62
2016	64	613.47	9.59
2015	59	613.60	10.40

Catatan/Note: ...

Sumber/Source: Dinas Pertanian Kabupaten Bolaang Mongondow Timur / Agriculture Agency of East Bolaang Mongondow Regency

Tabel
Table 5.3.5

Luas Panen, Produksi, dan Rata - Rata Produksi Jagung Dirinci menurut Kecamatan di Kabupaten Bolaang Mongondow Timur, 2021
Area Harvested, Production and Yield Rate of Corn by District at Bolaang Mongondow Timur Regency, 2021

Kecamatan Subdistrict	Jagung		
	Luas Panen Area Harvested (ha)	Produksi Production (ton)	Rata - rata Produksi Yield Rate (ton/ha)
(1)	(8)	(9)	(10)
Bolaang Mongondow Timur, 2021			
2020	10 203	56 451.68	5.53
2019	23 162	111 640.84	4.82
2018	18 621	89 753.22	4.82
2017	18 676	89 569.71	4.80
2016	5 774	31 064.12	5.38
2015	2 031	10 873.97	5.35

Catatan/Note: ...

Sumber/Source: Dinas Pertanian Kabupaten Bolaang Mongondow Timur / Agriculture Agency of East Bolaang Mongondow Regency

Tabel
Table 5.3.6

**Luas Panen, Produksi, dan Rata - Rata Produksi Kacang
Kedelai Dirinci menurut Kecamatan di Kabupaten Bolaang
Mongondow Timur, 2021**
*Area Harvested, Production and Yield Rate of Soyabeans by
District at Bolaang Mongondow Timur Regency, 2021*

Kecamatan Subdistrict	Kacang Kedelai		
	Luas Panen Area Harvested (ha)	Produksi Production (ton)	Rata - rata Produksi Yield Rate (ton/ha)
(1)	(8)	(9)	(10)
Bolaang Mongondow Timur, 2021			
2020	82	109.96	1.34
2019	228	305.32	1.34
2018	2 393	3 209.01	1.34
2017	520.5	624.00	1.20
2016	538	747.82	1.39
2015	389	536.54	1.38

Catatan/Note: ...

Sumber/Source: Dinas Pertanian Kabupaten Bolaang Mongondow Timur / Agriculture Agency of East Bolaang Mongondow Regency

Tabel
Table 5.3.7

Luas Panen, Produksi, dan Rata - Rata Produksi Kacang Tanah Dirinci menurut Kecamatan di Kabupaten Bolaang Mongondow Timur, 2021
Area Harvested, Production and Yield Rate of Peanuts by District at Bolaang Mongondow Timur Regency, 2021

Kecamatan Subdistrict	Kacang Tanah		
	Luas Panen Area Harvested (ha)	Produksi Production (ton)	Rata - rata Produksi Yield Rate (ton/ha)
(1)	(8)	(9)	(10)
Bolaang Mongondow Timur, 2021			
2020	63.5	79.39	1.25
2019	61	76.25	1.25
2018	107	133.75	1.25
2017	77	96.25	1.25
2016	42	44.10	1.05
2015	61	79.36	1.30

Catatan/Note: ...

Sumber/Source: Dinas Pertanian Kabupaten Bolaang Mongondow Timur / Agriculture Agency of East Bolaang Mongondow Regency

5.4 PETERNAKAN LIVESTOCK

Tabel 5.4.1 **Populasi Ternak Menurut Kecamatan dan Jenis Ternak di Kabupaten Bolaang Mongondow Timur, 2021**
Number of Livestock Population by District at Bolaang Mongondow Timur Regency, 2021

Kecamatan Subdistrict	Peternakan / Livestock		
	Sapi Cow	Kambing Goat	Babi Pig
(1)	(8)	(9)	(10)
Nuangan
Motongkad
Tutuyan
Kotabunan
Modayag
Mooat
Modayag Barat
Bolaang Mongondow Timur

Catatan/Note: ...

Sumber/Source: Dinas Pertanian Kabupaten Bolaang Mongondow Timur / Agriculture Agency of East Bolaang Mongondow Regency

Tabel
Table 5.4.2

Populasi Ternak Unggas Menurut Kecamatan dan Jenis Ternak di Kabupaten Bolaang Mongondow Timur, 2021
Number of Livestock Population by District at Bolaang Mongondow Timur Regency, 2021

Kecamatan Subdistrict	Itik Ducks	Ayam Ras / <i>Predige Hen</i>		Ayam Bukan Ras Village Hen
		Petelur Hen	Pedaging Hen	
(1)		(8)	(9)	
Nuangan
Motongkad
Tutuyan
Kotabunan
Modayag
Mooat
Modayag Barat
Bolaang Mongondow Timur

Catatan/Note: ...

Sumber/Source: Dinas Pertanian Kabupaten Bolaang Mongondow Timur / *Agriculture Agency of East Bolaang Mongondow Regency*

5.5 PERIKANAN FISHERY

Tabel 5.5.1 Banyaknya Produksi Tangkap menurut Komoditas Ikan di Kabupaten Bolaang Mongondow Timur, 2017-2021 (ton)
Amount of Capture Production according to Fish Commodities in East Bolaang Mongondow, 2017-2021 (ton)

Komoditas Comodity	2017	2018	2019	2020	2021
(1)	(2)	(3)	(4)	(5)	(6)
Teri/Furi	30,04	36,70	434,40	291,4	140,04
Oci/Tude	105,24	113,20	714,40	771,25	739,83
Deho/Tongkol	172,15	126,80	736,20	706,99	1 450,74
Cakalang	80,77	80,30	233,39	298,48	1 288,34
Tuna	62,74	121,90	827,54	835,15	1 894,06
Roa/Galapea	27,05	31,10	48,90	56,55	110,88
Bobara/Kuwe	92,19	91,80	105,08	115,72	183,83
Kakap	77,31	94,20	100,29	108,75	160,89
Kerapu	51,99	76,10	75,02	84	129,62
Layar	12,87	16,48	87,45	95,43	140,11
Sarden	84,15	111,40	589,04	745,77	785,67
Kembung	102,05	119,90	796,00	889,53	857,86
Lajang/Malalugis	175,45	125,50	803,65	846,63	1 227,92
Tenggiri	29,57	19,90	517,90	651,43	613,61
Cumi cumi/Gurita	-	-	44,05	57,95	105,67
Lemadang	71,21	77,13	218,70	215	332,50
Perairan Umum Daratan					
Mujair	16,91	14,79	422,30	222,01	339,98
Nila	16,58	14,71	478,20	210,05	347,63
Mas	8,81	8,17	148,65	117,55	183,85
Lele	2,73	2,14	113,12	85,47	57,81
Gabus	5,55	4,39	108,95	72,58	38,72
Sidat	-	-	42,74	45,48	28,23
Udang	-	-	33,14	39,07	47,36
Bawal	-	-	30,10	45,05	29,49
Bolaang Mongondow Timur	1225,34	1 286,61	7 709,21	7 605,10	11 234,64

Catatan/Note: ...

Sumber/Source: Dinas Perikanan Kabupaten Bolaang Mongondow Timur / Fishery Agency of East Bolaang Mongondow Regency

Tabel
Table 5.5.2

Banyaknya Produksi Ikan Budidaya menurut Komoditas Ikan di Kabupaten Bolaang Mongondow Timur, 2017-2021 (ton)
Amount of Farmed Fish Production according to Fish Commodities in East Bolaang Mongondow, 2017-2021 (ton)

Komoditas Comodity	2017	2018	2019	2020	2021
(1)	(2)	(3)	(4)	(5)	(6)
Udang					
- Vaname	-	-	-	-	-
- Windu	1.20	8.25	10.37	1.2	64,78
Rumput Laut					
- Cottoni	-	-	-	-	-
- Gracilaria	-	-	-	-	-
Bandeng		25.82	12.76	-	13,91
Ikan Kerapu	26.11	43.69	64.80	26.05	44,59
Ikan Kakap	-	-	-	-	-
Ikan Mas	46.90	63.97	70.09	46.96	93,72
Ikan Mujair	77.33	80.06	90.20	77.33	102,79
Ikan Nila	193.12	148.97	151.01	193.12	144,98
Ikan Tawes	-	0.95	1.02	-	0,72
Ikan Bawal	-	0.80	-	-	-
Kuwe / Bobara	40.86	55.70	85.42	40.86	80,88
Gurame	-	0.79	0.53	-	0,78
Ikan Lele	19.44	20.89	19.92	19.44	18,41
Sidat	7.20	9.90	9.93	7.2	36,43
Kepiting	9.70	11.90	13.00	9.7	37,74
Ikan Gabus	18.75	12.99	13.78	18.75	10,92
Bolaang Mongondow Timur	440.60	484.66	542.82	440.60	

Catatan/Note: ...

Sumber/Source: Dinas Perikanan Kabupaten Bolaang Mongondow Timur / Fishery Agency of East Bolaang Mongondow Regency

Tabel
Table 5.5.3**Realisasi dan Target Produksi Triwulanan di Kabupaten Bolaang Mongondow Timur, 2020 - 2021 (ton)**
Realization and Target of Quarterly Production in Bolaang Mongondow Timur Regency, 2020 - 2021 (ton)

Triwulan Quarterly	Target Target		Realisasi Realization	
	2020	2021	2020	2021
(1)	(2)	(3)	(4)	(5)
Triwulan I	1 356,72	2 634,7	1 923,06	2 767 384
Triwulan II	1 463,99	2 759,8	1 964,55	2 948 574
Triwulan III	1 574,70	2 977,9	1 731,17	3 070 842
Triwulan IV	1 495,43	2 166,4	1 986,31	2 447 840
Total Realisasi	5 890,84	10 538,8	7 605,10	11 234 640

Catatan/Note: ...

Sumber/Source: Dinas Perikanan Kabupaten Bolaang Mongondow Timur / Fishery Agency of East Bolaang Mongondow Regency

<https://boltimkab.bps.go.id>



BAB 6

INDUSTRI, TAMBANG, DAN ENERGI
INDUSTRY, MINING, AND ENERGY



**Daya
Terpasang
5,4 KW**



**Total
Pelanggan
19.124**



**Listrik
Terjual
34.769.269
KWh**



PENJELASAN TEKNIS

1. Industri manufaktur adalah suatu kegiatan ekonomi yang melakukan kegiatan mengubah suatu barang dasar secara mekanis, kimia, atau dengan tangan sehingga menjadi barang jadi/setengah jadi, dan atau barang yang kurang nilainya menjadi barang yang lebih tinggi nilainya, dan sifatnya lebih dekat kepada pemakai akhir. Termasuk dalam kegiatan ini adalah jasa industri dan pekerjaan perakitan.
2. Perusahaan atau usaha industri adalah suatu unit (kesatuan) usaha yang melakukan kegiatan ekonomi, bertujuan menghasilkan barang atau jasa, terletak pada suatu bangunan atau lokasi tertentu, dan mempunyai catatan administrasi tersendiri mengenai produksi dan struktur biaya serta ada seorang atau lebih yang bertanggung jawab atas usaha tersebut.
3. Sistem Tegangan distribusi yang digunakan di Indonesia adalah berkisar 3 KV, 6 KV, 7 KV, 9 KV, 11,5 KV, 20 KV dan 24 KV. Namun yang umum digunakan pada sistem tegangan distribusi PLN adalah 6 KV, 12 KV 20 KV dan 24 KV, dan sisanya adalah tegangan yang bersumber dari transformator yang khusus digunakan beberapa industri tertentu.
4. Distribusi tenaga listrik adalah tahap akhir dalam pengiriman

TECHNICAL NOTES

1. *Manufacturing industry is defined as an economic activity processing basic goods mechanically, chemicals or manually into final or intermediate goods. It is also defined as processing of lower value goods into higher value goods as final or intermediate products. The activities also include services for manufacturing and assembling.*
2. *A manufacturing establishment is defined as a production unit engaged in economic activity, producing goods or services, located in a building or in a certain location, keeping a business record concerning the production and cost structure, and having a person or more that are responsible to those activities.*
3. *The distribution voltage system used in Indonesia is around 3 KV, 6 KV, 7 KV, 9 KV, 11.5 KV, 20 KV and 24 KV. But what is commonly used in the PLN distribution voltage system is 6 KV, 12 KV 20 KV and 24 KV, and the rest is the voltage sourced from transformers specifically used by certain industries.*
4. *Electricity distribution is the final stage in sending electricity; this is the process of bringing electricity from the electricity transmission system to the electricity consumer. Distribution substations are connected to the transmission system and reduce the transmission voltage using a transformer.*

- tenaga listrik; ini merupakan proses membawa listrik dari sistem transmisi listrik menuju ke konsumen listrik. Gardu distribusi terhubung ke sistem transmisi dan menurunkan tegangan transmisinya dengan menggunakan trafo.
5. Pelanggan adalah individu atau kelompok, baik rumah tangga, perusahaan atau institusi nonprofit yang membeli air bersih dari perusahaan air bersih.
 6. Air disalurkan adalah volume air bersih dari perusahaan air bersih
 7. Klasifikasi industri yang digunakan dalam survei ini berdasar kepada Klasifikasi Baku Lapangan Usaha Indonesia (KBLI). KBLI adalah klasifikasi lapangan usaha yang berdasar kepada International Standard Industrial Classification of All Economic Activities (ISIC) revisi 4 yang telah disesuaikan dengan kondisi Indonesia.
 8. Industri manufaktur adalah suatu kegiatan ekonomi yang melakukan kegiatan mengubah suatu barang dasar secara mekanis, kimia, atau dengan tangan sehingga menjadi barang jadi/setengah jadi, dan atau barang yang kurang nilainya menjadi barang yang lebih tinggi nilainya, dan sifatnya lebih dekat kepada pemakai akhir. Termasuk dalam kegiatan ini adalah jasa industri dan pekerjaan perakitan
 9. Jasa industri adalah kegiatan industri yang melayani keperluan
 5. *Customers are individuals or groups, whether household, company or non-profit institutions that buy water supply from water supply establishment.*
 6. *Water supplied is the volume of clean water from a clean water company*
 7. *The industrial classification adopted in this survey refers to the Klasifikasi Baku Lapangan Usaha Indonesia (KBLI). KBLI is classification of economic activities based on the International Standard Industrial Classification of All Economic Activities (ISIC rev 4) that has been modified according to the local condition in Indonesia*
 8. *Manufacturing industry is defined as an economic activity processing basic goods mechanically, chemicals or manually into final or intermediate goods. It is also defined as processing of lower value goods into higher value goods as final or intermediate products. The activities also include services for manufacturing and assembling.*
 9. *Services for manufacturing is defined as a manufacturing activity which serving other manufacturing establishments. In this case, raw materials are supplied by others while the workers are paid as a compensation for processing raw materials.*
 10. *A manufacturing establishment is defined as a production unit engaged in economic activity, producing goods or services,*

pihak lain. Pada kegiatan ini, bahan baku disediakan oleh pihak lain, sedangkan pihak pengolah hanya melakukan pengolahannya dengan mendapat imbalan sebagai balas jasa (upah maklon)

10. Perusahaan atau usaha industri adalah suatu unit (kesatuan) usaha yang melakukan kegiatan ekonomi, bertujuan menghasilkan barang atau jasa, terletak pada suatu bangunan atau lokasi tertentu, dan mempunyai catatan administrasi tersendiri mengenai produksi dan struktur biaya serta ada seorang atau lebih yang bertanggung jawab atas usaha tersebut.
11. Industri manufaktur dikelompokkan ke dalam 4 golongan berdasarkan banyaknya pekerja, yaitu: industri besar (100 orang pekerja atau lebih), industri sedang/menengah (20–99 orang pekerja), industri kecil (5–19 orang pekerja), dan industri mikro (1–4 orang pekerja)
12. Konstruksi adalah suatu kegiatan yang hasil akhirnya berupa bangunan/konstruksi yang menyatu dengan lahan tempat kedudukannya. Hasil kegiatan konstruksi antara lain: gedung, jalan, jembatan, rel dan jembatan kereta api, terowongan, bangunan air dan drainase, bangunan sanitasi, bandara, jaringan listrik dan komunikasi, dan lain-lain
13. Perusahaan adalah suatu

located in a building or in a certain location, keeping a business record concerning the production and cost structure, and having a person or more that are responsible to those activities.

11. *Manufacturing industries are categorized into four groups, based on the number of employees: large scale manufacturing (100 employees or more), medium scale manufacturing (20–99 employees), small scale manufacturing (5–19 employees), and micro industry (1–4 employees).*
12. *Construction is an activity to build buildings/construction integrated with their location. The results of construction activities include buildings, roads, bridges, railways and rail bridges, tunnels, viaducts and drainages, sanitary constructions, airports, electricity and communication networks, etc.*
13. *Establishment is an economic activity unit to provide goods or services located in a physical building and have complete sets of accounts, including balance sheets. The type of legal entity of construction establishment could be: Limited Company, State owned Company (local and national), and General Company*
14. *Qualification/business scale is classification of construction establishments based on their ability to carry out a construction project. There are 4 qualifications/business scales:*

badan yang melakukan kegiatan ekonomi, bertujuan menghasilkan barang/jasa, terletak di suatu bangunan fisik pada lokasi tertentu, dan mempunyai catatan administrasi tersendiri. Badan perusahaan konstruksi dapat berbentuk PT, PT (Persero), CV, dan Perusahaan Umum.

14. Kualifikasi/skala usaha merupakan penggolongan usaha jasa konstruksi menurut kemampuan mengerjakan pekerjaan konstruksi. Ada 4 (empat) kualifikasi/skala usaha, yaitu:
- a. Perorangan: batas nilai satu pekerjaan 0–300 juta rupiah
 - b. K (Kecil): batas nilai satu pekerjaan 0–2,5 juta rupiah
 - c. M (Menengah): batas nilai satu pekerjaan 0–50 juta rupiah
 - d. B (Besar): batas nilai satu pekerjaan 0–tak terbatas

- a. *Micro*: value range of one project is 0–Rp. 300 Million
- b. *K (Small)*: value range of one project is 0–Rp. 2,5 Million
- c. *M (Medium)*: value range of one project is 0–Rp. 50 Million
- d. *L (Large)*: value range of one project is unlimited

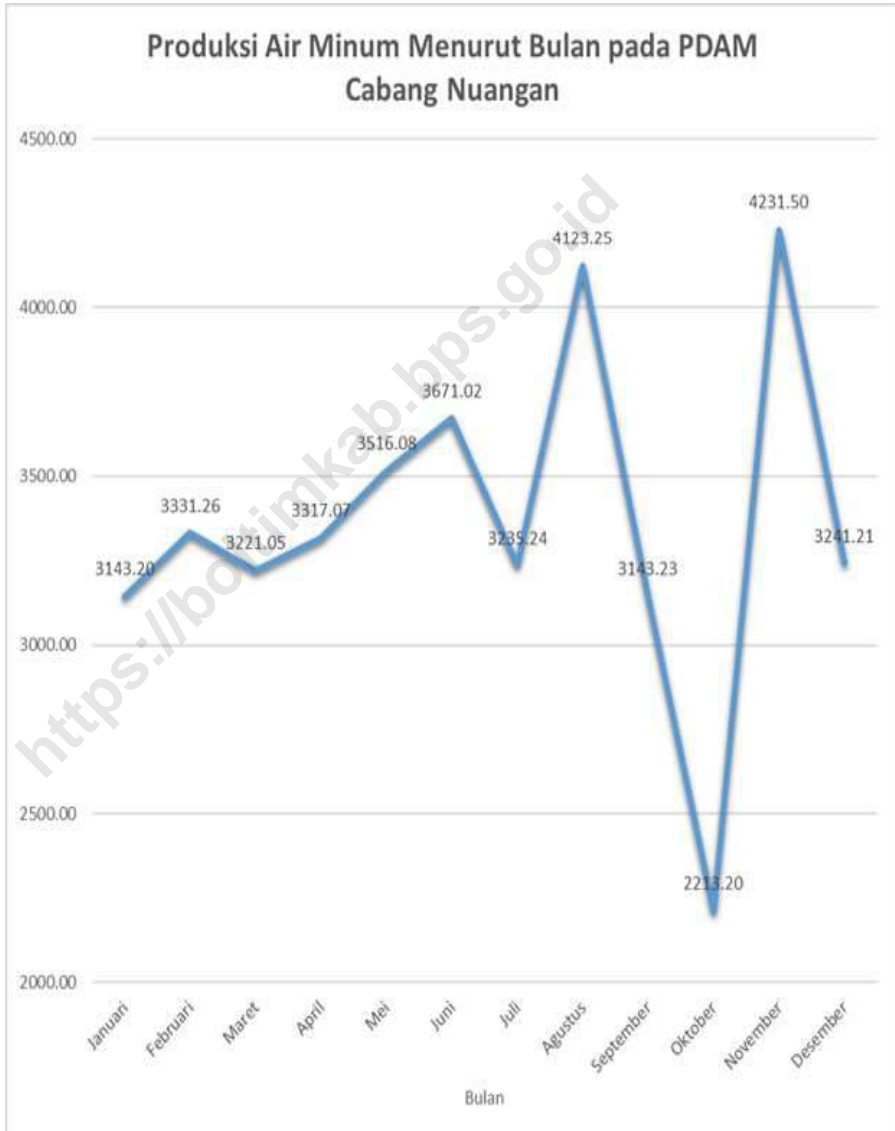
ULASAN

Berdasarkan data dari Perusahaan Daerah Air Minum (PDAM), untuk penggunaan air di Kabupaten Bolaang Mongondow Timur, PDAM cabang Nuangan memproduksi air minum beragam setiap bulannya. Jika dijumlahkan, PDAM cabang Nuangan telah memproduksi sebanyak 40.387,31 liter air minum. Adapun jika melihat dari segi pelanggan yang berlangganan air kepada PDAM cabang Nuangan terdapat 181 pelanggan, dan 159 pelanggan dari total pelanggan adalah pelanggan yang aktif. Selanjutnya, pada tahun 2021, air yang disalurkan PDAM cabang Nuangan adalah sebanyak 3.324.120 liter air.

DESCRIPTION

Based on data from the Regional Drinking Water Company (PDAM), for water use in Bolaang Mongondow Timur Regency, the Nuangan branch of PDAM produces various types of drinking water every month. If we add up, PDAM Nuangan branch has produced 40,387.31 liters of drinking water. Meanwhile, if you look at the customers who subscribe to water at the Nuangan branch of PDAM, there are 181 customers, and 159 of the total customers are active customers. Furthermore, in 2021, the water distributed by PDAM Nuangan branch is 3,324,120 liters of water.

Gambar 6.1 **Produksi Air Minum Menurut Bulan pada PDAM Cabang Nuangan, 2021**
Figures 6.1 **Water Production by Months by PDAM Nuangan Brancg, 2021**



Gambar 6.2
Figures

Perkembangan Nilai Investasi Sektor Industri di Kabupaten Bolaang Mongondow Timur, 2021
Growth of Investment Value of Industry Sector in Bolaang Mongondow Timur Regency, 2021



6.1 LISTRIK ELECTRICITY

Tabel 6.1.1 Daya Terpasang, Produksi, dan Distribusi Listrik PT. PLN (Persero) pada Cabang/Ranting PLN Menurut Kecamatan di Kabupaten Bolaang Mongondow Timur, 2012-2021
Installed Electricity Power, Production, and Distribution of PT. PLN (Persero) at PLN Branch by Subdistrict in East Bolaang Mongondow Regency, 2012-2021

Tahun Year	Daya Terpasang Installed Electricity Power (KW)	Produksi Listrik Electricity Production (KWh)	Listrik Terjual Electricity Sold (KWh)	Dipakai Sendiri Own Used (KWh)	Susut/ Hilang Shrinkage/ Lost (KWh)
(1)	(2)	(3)	(4)	(5)	(6)
2012	5 400	27 512 130	16 691 467	232 390	...
2013	5 400	30 983 220	18 395 702	238 106	...
2014	5 400	23 309 618	19 370 392	299 292	...
2015	5 400	24 752 930	21 501 996	275 253	3 608 191.2
2016	5 400	28 764 364	24 965 843	369 416	3 781 261.98
2017	5 400	30 932 511	27 446 849	433 711	3 467 102.85
2018	5 400
2019	*	34 284 743	29 435 118	20 571	4 829 054
2020		38 914 667	34 769 269	23 349	4 438 996
2021					

Catatan/Note: ...

Sumber/Source: Perusahaan Listrik Negara

Tabel
Table 6.1.2**Jumlah Pelanggan Listrik Menurut Kecamatan di
Kabupaten Bolaang Mongondow Timur, 2017–2021**
**Number of Electricity Customers by Subdistrict in East
Bolaang Mongondow Regency, 2017–2021**

Kecamatan Subdistrict	2017	2018	2019	2020	2021
(1)	(2)	(3)	(4)	(5)	(6)
Nuangan	2 150	...
Motongkad	1 694	...
Tutuyan	3 426	...
Kotabunan	3 336	...
Modayag	4 303	...
Mooat	1 349	...
Modayag Barat	2 866	...
Bolaang Mongondow Timur	16 624	...	18 201	19 124	...

Catatan/Note: ...

Sumber/Source: Perusahaan Listrik Negara

6.2 PENGGUNAAN AIR WATER USAGE

Tabel 6.2.1 **Jumlah Pelanggan dan Air yang Disalurkan di Bolaang Mongondow Timur Kantor Cabang Kotabunan, 2021**
Number of Customers and Water Distributed at Bolaang Mongondow Timur Kotabunan Branch Office, 2021

Jenis Pelanggan <i>Kind of Costumer</i>	Pelanggan <i>Number of Customers</i>	Pelanggan Aktif <i>Active Customers</i>	Air Disalurkan <i>Distributed Water (m³)</i>	Nilai <i>Value (Rp)</i>
(1)	(2)	(3)	(4)	(5)
Sosial A
Sosial B
Sosial C
Rumah Tangga A
Rumah Tangga B
Instansi Pemerintah
Niaga Kecil
Niaga Besar
Bolaang Mongondow Timur

Catatan/Note: ...

Sumber/Source: PDAM Cabang Kotabunan

Tabel
Table 6.2.2

Banyaknya Produksi Air Minum menurut Bulan pada PDAM Cabang Kotabunan, 2021
Number of Drinking Water Production by Month at PDAM Kotabunan Branch, 2021

Bulan Month	Produksi Production (m³)
(1)	(2)
Januari/January	...
Februari/February	...
Maret/March	...
April/April	...
Mei/May	...
Juni/June	...
Juli/July	...
Agustus/August	...
September/September	...
Oktober/October	...
November/November	...
Desember/December	...
Jumlah / Total	...

Catatan/Note: ...

Sumber/Source: PDAM Cabang Kotabunan

Tabel
Table 6.2.3**Jumlah Pelanggan dan Air yang Disalurkan di Bolaang Mongondow Timur Kantor Cabang Nuangan, 2021**
Number of Customers and Water Distributed at Bolaang Mongondow Timur Nuangan Branch Office, 2021

Jenis Pelanggan <i>Kind of Costumer</i>	Pelanggan <i>Number of Customers</i>	Pelanggan Aktif <i>Active Customers</i>	Air Disalurkan <i>Distributed Water (m³)</i>	Nilai <i>Value (Rp)</i>
(1)	(2)	(3)	(4)	(5)
Sosial A	1	0	0	0
Sosial B	1	1	360	1 356 000
Sosial C	5	5	1 956	8 509 200
Rumah Tangga A	-	-	-	-
Rumah Tangga B	168	147	3 319 596	233 136 000
Instansi Pemerintah	3	3	192	1 728 000
Niaga Kecil	3	3	2 016	42 120 000
Niaga Besar	-	-	-	-
Bolaang Mongondow Timur	181	159	3 324 120	286 849 200

Catatan/Note: ...

Sumber/Source: PDAM Cabang Nuangan

Tabel
Table 6.2.4**Banyaknya Produksi Air Minum menurut Bulan pada
PDAM Cabang Nuangan, 2021**
**Number of Drinking Water Production by Month at PDAM
Nuangan Branch, 2021**

Bulan Month	Produksi Production (m³)
(1)	(2)
Januari/January	3 143,20
Februari/February	3 331,26
Maret/March	3 221,05
April/April	3 317,07
Mei/May	3 516,08
Juni/June	3 671,02
Juli/July	3 235,24
Agustus/August	4 123,25
September/September	3 143,23
Oktober/October	2 213,20
November/November	4 231,50
Desember/December	3 241,21
Jumlah / Total	40 387,31

Catatan/Note: ...

Sumber/Source: PDAM Cabang Nuangan

Tabel
Table 6.2.5

Jenis Pelanggan <i>Kind of Costumer</i>	Pelanggan <i>Number of Customers</i>	Pelanggan Aktif <i>Active Customers</i>	Air Disalurkan <i>Distributed Water</i> (m ³)	Nilai <i>Value</i> (Rp)
(1)	(2)	(3)	(4)	(5)
Sosial A
Sosial B
Sosial C
Rumah Tangga A
Rumah Tangga B
Instansi Pemerintah
Niaga Kecil
Niaga Besar
Bolaang Mongondow Timur

Catatan/Note: ...

Sumber/Source: PDAM Cabang Modayag

Tabel
Table 6.2.6**Banyaknya Produksi Air Minum menurut Bulan pada PDAM Cabang Modayag, 2021**
Number of Drinking Water Production by Month at PDAM Modayag Branch, 2021

Bulan Month	Produksi Production (m ³)
(1)	(2)
Januari/January	...
Februari/February	...
Maret/March	...
April/April	...
Mei/May	...
Juni/June	...
Juli/July	...
Agustus/August	...
September/September	...
Oktober/October	...
November/November	...
Desember/December	...
Jumlah / Total	...

Catatan/Note: ...

Sumber/Source: PDAM Cabang Modayag

6.3 INDUSTRI INDUSTRY

Tabel 6.3.1 Perkembangan Nilai Investasi Sektor Industri menurut Kelompok Industri di Kabupaten Bolaang Mongondow Timur, 2016-2021 (000 Rp)
Development of Investment Value in the Industrial Sector by Industry Group in East Bolaang Mongondow Regency, 2016-2021 (000 Rp)

Tahun Year	Industri Kecil dan Menengah	Industri Agro, Logam, dan Kimia	Jumlah
(1)	(2)	(3)	(4)
2016	1 039 955	1 329 280	2 369 235
2017	1 295 955	1 523 280	2 819 235
2018	1 646 955	1 778 280	3 425 235
2019	3 375 500	4 325 500	7 701 000
2020	2 904 107	5 315 700	8 219 807
2021	3 238 500	6 464 500	9 703 000

Catatan/Note:

Sumber/Source: Dinas Perdagangan Kabupaten Bolaang Mongondow Timur
Trade Office of East Bolaang Mongondow Regency

Tabel
Table 6.3.2

Perkembangan Nilai Produksi Sektor Industri menurut Kelompok Industri di Kabupaten Bolaang Mongondow Timur, 2016-2021 (000 Rp)
Development of Production Value in the Industrial Sector by Industry Group in East Bolaang Mongondow Regency, 2016-2021 (000 Rp)

Tahun Year	Industri Kecil dan Menengah	Industri Agro, Logam, dan Kimia	Jumlah
(1)	(2)	(3)	(4)
2016	8 802 920	4 943 360	13 746 280
2017	10 632 920	5 122 360	15 755 280
2018	11 785 820	5 881 280	17 667 100
2019	42 297 225	19 096 650	61 393 875
2020
2021	47 948 100	30 721 650	78 669 750

Catatan/Note:

Sumber/Source: Dinas Perdagangan Kabupaten Bolaang Mongondow Timur

Tabel 6.3.3 Jumlah Perusahaan menurut Bentuk Badan Hukum di Kabupaten Bolaang Mongondow Timur, 2020-2021
Number of Companies according to Legal Entity Forms in Bolaang Mongondow Timur Regency, 2020-2021

Tipe Badan hukum <i>Type of Business Entity</i>	2020	2021
(1)	(2)	(3)
Perusahaan Daerah	1	-
Perseroan Terbatas	23	14
CV / Firma	33	38
Toko	18	26
Koperasi	6	8
Apotek	4	3
UD	5	7
Perorangan	79	54
Jumlah / Total	169	150

Catatan/Note:

Sumber/Source: Dinas Penanaman Modal dan Pelayanan Terpadu Satu Pintu Kabupaten Bolaang Mongondow Timur

Tabel 6.3.4 Jumlah Perusahaan menurut Klasifikasi Industri di Kabupaten Bolaang Mongondow Timur, 2019-2021
Table *Number of Companies according to Industrial Classification in Bolaang Mongondow Timur Regency, 2019-2021*

Tipe Badan hukum <i>Type of Business Entity</i>	2019	2020	2021
(1)	(2)	(3)	(4)
Pangan	39	...	10
Sandang dan Kulit	1	...	2
Kimia dan Bahan Bangunan	23	...	14
Kerajinan dan Umum	90	...	2
Logam Elektronika	1	...	5
Jumlah / Total	154	169	33

Catatan/Note:

Sumber/Source: Dinas Penanaman Modal dan Pelayanan Terpadu Satu Pintu Kabupaten Bolaang Mongondow Timur

<https://boltimkab.bps.go.id>

BAB 7

PARIWISATA TOURISM

Kecamatan

Nuangan

1 Lokasi

Tutuyan

8 Lokasi

Kotabunan

2 Lokasi

Modayag

3 Lokasi

Jumlah

Restoran di Bolaang
Mongondow Timur

14

Restoran

<https://boltimkab.b.go.id>



PENJELASAN TEKNIS

1. Pariwisata atau turisme adalah suatu perjalanan yang dilakukan untuk rekreasi atau liburan dan juga persiapan yang dilakukan untuk aktivitas ini. Seorang wisatawan atau turis adalah seseorang yang melakukan perjalanan paling tidak sejauh 80 km (50 mil) dari rumahnya dengan tujuan rekreasi, merupakan definisi oleh Organisasi Pariwisata Dunia.
2. Wisatawan Mancanegara adalah setiap pengunjung yang mengunjungi suatu negara di luar tempat tinggalnya, didorong oleh satu atau beberapa keperluan tanpa bermaksud memperoleh penghasilan di tempat yang dikunjungi dan lamanya kunjungan tersebut tidak lebih dari 12 (dua belas) bulan.
3. Wisatawan domestik adalah pengunjung yang berasal dari dalam negeri, namun bukan berasal dari daerah yang dikunjungi.
4. Hotel adalah suatu usaha yang menggunakan suatu bangunan atau sebagian bangunan yang disediakan secara khusus, untuk setiap orang dapat menginap, makan, memperoleh pelayanan dan menggunakan fasilitas lainnya dengan pembayaran. Ciri khusus dari hotel adalah mempunyai restoran yang dikelola langsung di bawah

TECHNICAL NOTES

1. *Tourism or tourism is a trip made for recreation or vacation and also preparations made for this activity. A tourist or tourist is someone who travels at least 80 km (50 miles) from his home for recreational purposes, is the definition by the World Tourism Organization.*
2. *Foreign tourists are every visitor who visits a country outside of his residence, encouraged by one or several purposes without intending to earn income in the place visited and the duration of the visit is not more than 12 months.*
3. *Domestic tourists are visitors who come from within the country, but not from the area visited.*
4. *A hotel is a business that uses a building or a part of a building that is specifically provided, for each person to be able to stay, eat, obtain services and use other facilities with payment. The special feature of the hotel is having a restaurant that is managed directly under the hotel management. The hotel class is determined by the Directorate General of Tourism or the Regional Tourism Office.*
5. *The recording of export and import statistics is based on General Trade System covering all Indonesian customs areas*
6. *Port of loading is port where the goods are transported out of the country or exported*
7. *A restaurant is a place or building*

- manajemen hotel tersebut. Kelas hotel ditentukan oleh Direktorat Jenderal Pariwisata atau Dinas Pariwisata Daerah (Diparda).
5. Sistem pencatatan Statistik Ekspor dan Impor adalah "General Trade" dengan wilayah pencatatan meliputi seluruh wilayah kepabeanaan Indonesia.
 6. Pelabuhan Muat adalah pelabuhan darimana barang diangkut ke luar negeri atau diekspor.
 7. Restoran adalah suatu tempat atau bangunan yang diorganisasi secara komersial, yang menyelenggarakan. Pelayanan dengan baik kepada semua tamunya baik berupa makan maupun minum.
 8. Telekomunikasi adalah setiap pemancaran, pengiriman dan atau penerimaan dari setiap informasi dalam bentuk tanda-tanda, isyarat, tulisan, gambar, suara dan bunyi melalui sistem kawat, optik, radio atau sistem elektromagnetik lainnya.
 9. Internet adalah sebuah jaringan komputer publik di seluruh dunia Internet menyediakan akses ke sejumlah layanan komunikasi termasuk World Wide Web dan membawa email, berita, hiburan dan file data.
- that is commercially organized, which organizes. Good service to all guests in the form of food and drinks.*
8. *Telecommunication includes every transmitting, delivering and or receiving from every information of marking, signal, article, picture, sound and voice through strand of wire system, optic, radio or other electromagnetic system.*
 9. *The internet is a worldwide public computer network It provides access to a number of communication services including the World Wide Web and carries e-mail, news, entertainment and data files .*

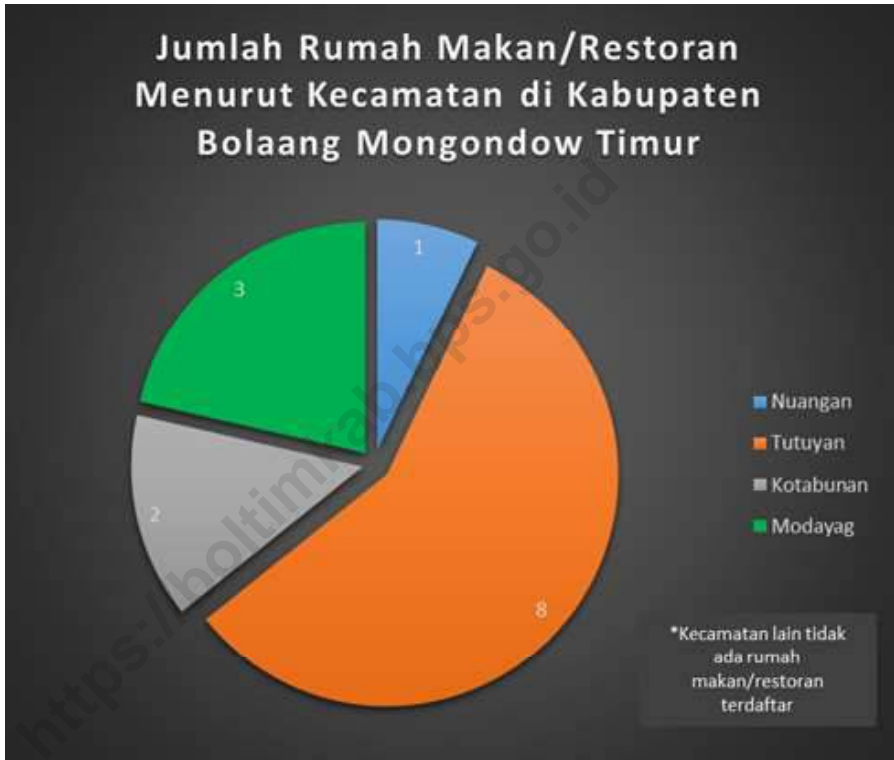
ULASAN

Pada tahun 2021, terdapat jumlah 14 rumah makan/restoran di Kabupaten Bolaang Mongondow Timur yang tersebar di beberapa kecamatan. Ada total 8 rumah makan/restoran di Kecamatan Tutuyan, 3 rumah makan/restoran di Kecamatan Modayag, 2 rumah makan/restoran di Kecamatan Kotabunan, dan 1 rumah makan/restoran di Kecamatan Nuangan. Terdapat juga usaha-usaha perdagangan di Kabupaten Bolaang Mongondow Timur, dari data yang dikeluarkan oleh Dinas Penanaman Modal dan Pelayanan Terpadu Satu Pintu, pada tahun 2021 terdapat total 138 izin usaha perdagangan. 113 dari izin tersebut merupakan izin untuk perusahaan kecil, 11 melakukan perpanjangan izin, 10 untuk perusahaan menengah, dan 4 untuk izin perusahaan besar.

DESCRIPTION

In 2021, there will be a total of 14 restaurants/restaurants in East Bolaang Mongondow Regency spread across several sub-districts. There are a total of 8 restaurants/restaurants in Tutuyan District, 3 restaurants/restaurants in Modayag District, 2 restaurants/restaurants in Kotabunan District, and 1 restaurant/restaurant in Nuangan District. There are also trading businesses in Bolaang Mongondow Timur Regency, from data released by the Investment Service and One Stop Integrated Services, in 2021 there will be a total of 138 trading business permits. 113 of these permits were permits for small companies, 11 extended permits, 10 were for medium-sized companies, and 4 were for large companies.

Gambar 7.1 Jumlah Rumah Makan/Restoran Menurut Kecamatan di Kabupaten Bolaang Mongondow Timur, 2021
Figures 7.1 **Number of Cook Shop/Restaurant by District in Bolaang Mongondow Timur Regency, 2021**



Gambar 7.2
Figures

Banyaknya Penerbitan Tanda Daftar Perusahaan di Kabupaten Bolaang Mongondow Timur
Number of Certificate of Company Registration Published by Industrial Group in East Bolaang Mongondow Regency, 2021



7.1 KULINER CULINARY

Tabel 7.1.1 **Jumlah Rumah Makan/Restoran Menurut Kecamatan di Kabupaten Bolaang Mongondow Timur, 2018–2021**
Table 7.1.1 **Number of Restaurants by Subdistrict in East Bolaang Mongondow Regency, 2018–2021**

Kecamatan Subdistrict	2018	2019	2020	2021
(1)	(2)	(3)	(4)	(5)
Nuangan	1	1
Motongkad	-	-
Tutuyan	9	8
Kotabunan	3	2
Modayag	9	3
Mooat	1	-
Modayag Barat	-	-
Bolaang Mongondow Timur	23	14

Catatan/Note:

Sumber/Source: Dinas Penanaman Modal dan Pelayanan Terpadu Satu Pintu Kabupaten Bolaang Mongondow Timur

7.2 IJIN USAHA BUSINESS LICENSE

Tabel 7.2.1 Banyaknya Penerbitan Surat Izin Usaha Perdagangan menurut Golongan Usaha di Kabupaten Bolaang Mongondow Timur, 2017-2021
Number of Trading License Published by Industrial Group in East Bolaang Mongondow Regency, 2017-2021

Golongan Usaha <i>Industrial Group</i>	2017	2018	2019	2020	2021
(1)	(2)	(3)	(4)	(5)	(6)
Baru / New	5	4	4	-	-
Perusahaan Besar / <i>Large Establishment</i>	4	3	2	4	4
Perusahaan Menengah / <i>Medium Establishment</i>	19	10	18	17	10
Perusahaan Kecil / <i>Small Establishment</i>	79	70	69	76	113
Pengalihan/Perubahan DII / Transition	-	2	1	-	-
Pembukaan Cabang / <i>Branched</i>	6	-	-	4	-
Pengalihan / <i>Change</i>	-	-	-	-	-
Penutupan / <i>Closed</i>	-	-	1	-	-
Perpanjangan Izin / <i>License Extension</i>	-	-	85	-	11
Bolaang Mongondow Timur	113	89	180	101	138

Catatan/Note:

Sumber/Source: Dinas Penanaman Modal dan Pelayanan Terpadu Satu Pintu Kabupaten Bolaang Mongondow Timur
The Investment and One Stop Service Office of East Bolaang Mongondow Regency

Tabel
Table 7.2.2**Banyaknya Penerbitan Tanda Daftar Perusahaan di
Kabupaten Bolaang Mongondow Timur, 2017-2021**
**Number of Establishment Registration in East Bolaang
Mongondow Regency, 2017-2021**

Golongan Usaha Industrial Group	2017	2018	2019	2020	2021
(1)	(2)	(3)	(4)	(5)	(6)
Perseroan terbatas (PT) / <i>Limited Liability Company</i>	25	7	3	10	6
Koperasi	3	4	2	3	5
Persetkutan Komanditer (CV) <i>Limited Partnership</i>	68	16	21	8	13
Perusahaan Perseorangan / <i>Individual Business</i>	36	8	1	1	-
Usaha Dagang (UD)	2	2	1	4	3
Bolaang Mongondow Timur	134	37	28	26	27

Catatan/Note:

Sumber/Source: Dinas Penanaman Modal dan Pelayanan Terpadu Satu Pintu Kabupaten Bolaang Mongondow Timur
The Investment and One Stop Service Office of East Bolaang Mongondow Regency

Tabel
Table 7.2.3

**Jumlah Media Cetak, Elektronik, Warung Internet di
Kabupaten Bolaang Mongondow Timur, 2017-2021**
*Number of Printed, Electric Media and Internet Cafe in East
Bolaang Mongondow Regency, 2017-2021*

Jenis Media Media	2017	2018	2019	2020	2021
(1)	(2)	(3)	(4)	(5)	(6)
Media Massa					
Koran / Newspaper	-	-	19	16	9
Majalah / Magazine	-	-	-	-	-
Lainnya / Other (Online)	-	-	24	27	28
Media Elektronik					
Stasiun Televisi/ TV Station	-	-	24	27	-
Stasiun Radio/ Radio Station	-	-	8	8	1
TV Kabel	-	-	2	2	23
Warung Elektronik	-	-	-	-	1
Bolaang Mongondow Timur	-	-	53	53	61

Catatan/Note:

Sumber/Source: Dinas Komunikasi dan Informasi Kabupaten Bolaang Mongondow Timur
Communication and Information Office of East Bolaang Mongondow Regency

7.3 PARIWISATA TOURISM

Tabel 7.3.1 **Banyaknya Wisatawan di Bolaang Mongondow Timur
Tahun 2021**
Number Tourism of Bolaang Mongondow Timur in 2021

Bulan Month	Manca Negara Foreign	Nusantara Domestic	Jumlah Total
(1)	(14)	(15)	(16)
Bolaang Mongondow Timur			
2020	0	31.915	31.915
2019	1.652	319.184	320.836
2018	1.641	254.953	256.594
2017	965	167.339	168.304
2016	767	93.430	94.197
2015	411	45.833	46.244
2014	319	34.139	34.530

Catatan/Note:

Sumber/Source: Dinas Pariwisata Kabupaten Bolaang Mongondow Timur

Tabel
Table 7.3.2

**Jumlah Wisatawan Mancanegara dan Domestik di
Kabupaten Bolaang Mongondow Timur, 2018-2021**
**Number of International and Domestic Tourists in East
Bolaang Mongondow Regency, 2018-2021**

Tahun Year	Wisatawan Visitor		Jumlah Total
	Mancanegara Foreign	Domestik Domestic	
(1)	(2)	(3)	(5)
2018	1.641	254.953	256.594
2019	1.652	319.184	320.836
2020	0	31.915	31.915

Catatan/Note:

Sumber/Source: Dinas Pariwisata Kabupaten Bolaang Mongondow Timur

Tabel
Table 7.3.4

**Tempat Wisata Terdaftar di Kabupaten Bolaang
Mongondow Timur Tahun 2021**
*Tourism Spot by Districts at Bolaang Mongondow Timur
Regency 2021*

Nama Pusat Wisata <i>Tourism Spot</i>	Alamat <i>Address</i>
(1)	(2)
Danau Mooat	Kecamatan Mooat
Danau Tondok	Kecamatan Mooat
Strowbery	Kecamatan Mooat
Goba Molunow	Kecamatan Mooat
Atoga River View	Kecamatan Motongkad
Pulau Nenas	Kecamatan Kotabunan
Pulau Racun	Kecamatan Kotabunan
Tanjung Silar	Kecamatan Motongkad

Catatan/Note:

Sumber/Source: Dinas Pariwisata Kabupaten Bolaang Mongondow Timur

Tabel
Table 7.3.5

Jumlah Restoran / Rumah Makan Terdaftar Dirinci Menurut Kecamatan di Kabupaten Bolaang Mongondow Timur Tahun 2021
Number of Registered Restaurant/Food Court by District at Bolaang Mongondow Timur Regency 2021

Kecamatan Subdistrict	Jumlah Total
(1)	(2)
Nuangan	
Motongkad	
Tutuyan	
Kotabunan	
Modayag	
Mooat	
Modayag barat	
Bolaang Mongondow Timur	

Catatan/Note:

Sumber/Source: Dinas Pariwisata Kabupaten Bolaang Mongondow Timur

Tabel
Table 7.3.6

**Obyek Wisata Menurut Kecamatan di Kabupaten Bolaang
Mongondow Timur Tahun 2021**
*Tourism Object by Districts at Bolaang Mongondow Timur
Regency 2021*

Kecamatan Subdistrict	Jenis Objek Wisata Tourism Spot
(1)	(2)
Nuangan	Pulau Laga Besar Pulau Laga Kecil Pantai Iyok Pasir Putih Matabulu Pantai Matabulu Pantai Nuangan Mercusuar Tanjung Flesko Air Terjun Matabulu Air Terjun Idumun
Motongkad	Tanjung Silar Pantai Ariang Danau Pononotok
Tutuyan	Pulau Ibantong Pantai Woka Pantai Togid Pantai Tutuyan Pantai Tombolikat Situ Tutuyan Danau Tabang Danau Bunong Air Terjun Tombolikat Pononagaan Paragliding Sehan Landjar Site Pengembangan Desa Wisata

Lanjutan Tabel/*Continued Table 7.3.6*

Kecamatan <i>Subdistrict</i>	Jenis Objek Wisata <i>Tourism Spot</i>
(1)	(2)
Kotabunan	<ul style="list-style-type: none"> - Belerang Liberia - Pulau Racun/ Pinoguan - Pulau Kumeke - Pulau Nenas/ Bambuyanoi - Pantai Kotabunan - Pantai Buyat - Pantai Paret - Danau Buyat - Danau Nenas - Air Terjun Ariang - Permandian Kolam Renang Paret - Permandian Kolam Renang Bukaka - Pengembangan Desa Wisata Kotabunan - Lesung Batu Bukaka 1 - Lesung Batu Bukaka 2 - Lesung Batu Kotabunan
Modayag	<ul style="list-style-type: none"> - Outbond Tobongon - Air Terjun Liberia - Air Terjun Purworejo - Air Terjun Badaro - Bendungan Purworejo - Tambang Emas J. Resort

Lanjutan Tabel/*Continued Table 7.3.6*

Kecamatan Subdistrict		Jenis Objek Wisata Tourism Spot
(1)		(2)
Mooat	-	Danau Mooat Danau Tondok Danau Paya-paya Danau Moayat Danau Air Panas Gunung Ambang Kafe Stroberry Holtikultura Guaan Lumpang Batu Guaan Meja Batu Guaan
Modayag barat	-	Pemandian Air Panas Bongkudai Barat Pemandian Air Panas Bangunan Wuwuk Pemandian Air Dingin Moyongkota

Catatan/*Note:*Sumber/*Source:* Dinas Pariwisata Kabupaten Bolaang Mongondow Timur

<https://boltimkab.bps.go.id>

BAB 8

TRANSPORTASI DAN KOMUNIKASI
TRANSPORTATION AND COMMUNICATION

**Total Panjang Jalan
Bolaang Mongondow Timur**

665,24 KM

**Total Panjang Jalan
Menurut Kondisi**

Baik

201,175 KM

Sedang

37,784 KM

Rusak Rigan

39,606 KM

Rusak Berat

272,465 KM



PENJELASAN TEKNIS

1. Kendaraan bermotor adalah setiap kendaraan yang digerakkan oleh peralatan teknik yang ada pada kendaraan tersebut, biasanya digunakan untuk angkutan orang atau barang di atas jalan raya selain kendaraan yang berjalan di atas rel. Kendaraan bermotor yang dicatat adalah semua jenis kendaraan kecuali kendaraan bermotor TNI/Polri dan Korps Diplomatik
2. Mobil penumpang adalah setiap kendaraan bermotor yang dilengkapi dengan tempat duduk untuk sebanyak-banyaknya delapan orang, tidak termasuk tempat duduk untuk pengemudi, baik dilengkapi atau tidak dilengkapi bagasi
3. Mobil bis adalah setiap kendaraan bermotor yang dilengkapi dengan tempat duduk untuk lebih dari delapan orang, tidak termasuk tempat duduk untuk pengemudi, baik dilengkapi atau tidak dilengkapi bagasi
4. Mobil truk adalah setiap kendaraan bermotor yang digunakan untuk angkutan barang, selain mobil penumpang, mobil bis dan kendaraan bermotor roda dua
5. Kunjungan kapal adalah kapal yang datang di pelabuhan baik untuk berlabuh di perairan maupun bersandar di dermaga
6. Gross Ton (GT) adalah volume

TECHNICAL NOTES

1. *Motor vehicles are any kind of vehicles motorized by machine set up in those vehicles, they are usually used for transporting peoples or goods on roads except vehicles moving along a railway line. The data cover all kinds of motor vehicles except those belong to Indonesia Army Force Indonesian State Police and Diplomatic Corps*
2. *Passenger cars are any motor vehicles with no more than eight seats, excluding seat for driver, it can be with or without hoot*
3. *Buses are large passenger cars having seats for more than eight passengers, excluding seat for driver, it can be with or without hoot*
4. *Trucks are any motor vehicles used to transport goods excluding passenger cars, buses, and motorcycles*
5. *Ship call is a ship arriving at a port either for mooring or berthing*
6. *Gross Ton (GT) is total volume of all room in a ship (m³), excluding the volume of tunnel, the axle of propellers, the anchor, and the chain locker*
7. *Post Office is a service provider facility of written communication and or electronic mail, parcel service, logistics services, financial transaction services, and postal services to the public. Postal house has the same function as the post office and subsidiary of post office,*

- ruangan kapal dalam m³, kecuali terowongan, lubang poros baling-baling, tempat jangkar, dan alas ganda
7. Kantor Pos adalah tempat pemberi pelayanan komunikasi tertulis dan atau surat elektronik, layanan paket, layanan logistik, layanan transaksi keuangan, dan layanan keagenan pos untuk kepentingan umum Rumah pos berfungsi sama seperti kantor pos dan kantor pos pembantu, bedanya rumah pos biasanya terletak di daerah terpencil
 8. Telekomunikasi adalah setiap pemancaran, pengiriman dan atau penerimaan dari setiap informasi dalam bentuk tanda-tanda, isyarat, tulisan, gambar, suara dan bunyi melalui sistem kawat, optik, radio atau sistem elektromagnetik lainnya
 9. Jaringan telekomunikasi adalah rangkaian perangkat telekomunikasi dan kelengkapannya yang digunakan dalam bertelekomunikasi
 10. Telepon tetap kabel dalam Susenas disebut telepon rumah adalah jaringan telekomunikasi menggunakan perangkat telepon tetap dengan kabel yang secara umum diatur oleh standar-standar teknis dengan menggunakan suatu nomor telepon, dikenal pula sebagai Public Switched Telephone Network (PSTN) Pada umumnya dimanfaatkan untuk telepon rumah dan jaringan
- the difference is that postal house is usually located in remote areas*
8. *Telecommunication includes every transmitting, delivering and or receiving from every information of marking, signal, article, picture, sound and voice through strand of wire system, optic, radio or other electromagnetic system*
 9. *Telecommunication network is peripheral network of telecommunication and its equipment used in the means of telecommunication*
 10. *90. Fixed line telephone based on Susenas called home phone is a telecommunication network using fixed line telephone device which is generally regulated by technical standards, using a phone number, also known as the Public Switched Telephone Network (PSTN) It is generally used for home phone and Internet networks, has the ability to deliver a strong and clear signal with a relatively low cost*
 11. *Cellular mobile phone is an electronic telecommunication device which has the same basic capabilities with fixed cables, but can be taken anywhere (portable, mobile) and does not need to be connected to the wired telecommunications networks In addition to functioning as a telephone, modern mobile phone typically supports additional services such as Short Messages Services (SMS), Multimedia Messages Service (MMS), e-mail*

- internet, memiliki kemampuan menghantarkan sinyal dengan kuat dan jelas dengan biaya yang relatif lebih murah
11. Telepon bergerak seluler adalah perangkat telekomunikasi elektronik yang mempunyai kemampuan dasar yang sama dengan telepon tetap kabel, namun dapat dibawa ke mana-mana (portable, mobile) dan tidak perlu disambungkan dengan jaringan telekomunikasi kabel. Selain berfungsi sebagai telepon, telepon seluler modern biasanya mendukung layanan tambahan seperti Short Messages Services (SMS), Multimedia Messages Service (MMS), e-mail dan akses Internet, aplikasi bisnis dan permainan, serta fotografi. Saat ini, Indonesia mempunyai dua sistem jaringan telepon bergerak seluler yaitu Global System for Mobile Telecommunications (GSM) dan CDMA
 12. Internet adalah sebuah jaringan komputer publik di seluruh dunia. Internet menyediakan akses ke sejumlah layanan komunikasi termasuk World Wide Web dan membawa email, berita, hiburan dan file data
 13. Penyiaran Radio mencakup penyiaran sinyal suara melalui studio penyiaran radio dan fasilitas untuk transmisi program yang berhubungan dengan masyarakat, termasuk mengumpulkan dan menyalurkan *and access to the Internet, business applications and games, as well as photography. Currently, Indonesia has two cellular mobile telephone network system that are GSM (Global System for Mobile Telecommunications) and Code Division Multiple Access (CDMA)*
 12. *The internet is a worldwide public computer network. It provides access to a number of communication services including the World Wide Web and carries e-mail, news, entertainment and data files.*
 13. *Radio broadcasting includes voice signals broadcasting through radio broadcasting studios and facilities for the programs transmission related to community, including collecting and distributing programs via cable or satellite, internet (internet radio station), including integrated data broadcasting with radio broadcasting.*
 14. *Broadcasting and television programming includes the manufacture of a complete television channel program from purchased program components (such as films, documentaries, etc.), own produced program components (such as local news, live reports) or a combination of both, the programming of the video channel on the basis of demand, and data broadcasting integrated with television broadcasting. Complete television program can*

program melalui kabel atau satelit, internet (stasiun radio internet), termasuk penyiaran data yang terintegrasi dengan penyiaran radio

14. Penyiaran dan pemrograman televisi mencakup pembuatan program saluran televisi lengkap dari komponen program yang dibeli (seperti film, dokumenter, dan lain-lain), komponen program yang dihasilkan sendiri (seperti berita lokal, laporan langsung) atau kombinasi keduanya, pemrograman dari saluran video atas dasar permintaan, dan penyiaran data yang diintegrasikan dengan siaran televisi Program televisi lengkap dapat disiarkan sendiri atau melalui distribusi pihak ketiga, seperti perusahaan kabel atau provider televisi satelit Pemrograman dapat bersifat umum atau khusus (misalnya format terbatas seperti program berita, olah raga, pendidikan atau program yang ditujukan untuk anak muda), dapat dibuat dengan bebas tersedia untuk pemakai atau dapat hanya tersedia atas dasar langganan
15. Penerbitan surat kabar, jurnal, dan buletin/Majalah mencakup usaha penerbitan surat kabar dan surat kabar iklan, jurnal, buletin, majalah umum dan teknis, komik termasuk penerbitan jadwal radio dan televisi, dan sebagainya
16. Koran atau surat kabar adalah

broadcast their own or through a third party distribution, such as cable companies or satellite television providers Programming can be general or specific (e.g. limited formats such as news programs, sports, education or programs aimed at young people), can be made freely available to users or can only available on a subscription basis

15. *Newspapers, journals, and bulletin/magazine publishing include newspapers and newspaper advertisements, journals, bulletin, general and technical magazines, comic, including radio and television schedule publishing, and so on*
16. *Newspaper is a lightweight publication but easily disposed of, usually printed on low-cost paper called newsprint, containing the latest news on various topics Topics can include political events, crime, sports, editorials, and weather Common types of newspapers are usually published daily, except on holidays Afternoon newspapers are also common in some countries In addition, there is also a weekly newspaper that is usually smaller and less prestigious than the daily newspaper and its contents are usually more entertainment*

suatu penerbitan yang ringan dan mudah dibuang, biasanya dicetak pada kertas berbiaya rendah yang disebut kertas koran, yang berisi berita-berita terkini dalam berbagai topik. Topiknya bisa berupa even politik, kriminalitas, olahraga, tajuk rencana, dan cuaca. Jenis surat kabar umum biasanya diterbitkan setiap hari, kecuali pada hari-hari libur. Surat kabar sore juga umum di beberapa negara. Selain itu, juga terdapat surat kabar mingguan yang biasanya lebih kecil dan kurang prestisius dibandingkan dengan surat kabar harian dan isinya biasanya lebih bersifat hiburan.

ULASAN

Jalan merupakan sarana prasarana yang penting dan disediakan oleh pemerintah untuk melangsungkan berbagai jenis kegiatan di suatu daerah. Untuk Kabupaten Bolaang Mongondow Timur sendiri, jalan yang mempunyai tingkat kewenangan dari pemerintah dibagi menjadi 3 (tiga), yaitu tingkat kewenangan negara, tingkat kewenangan provinsi, dan tingkat kewenangan kabupaten/kota. Dengan total panjang jalan sepanjang 665,24 KM yang ada di Kabupaten Bolaang Mongondow Timur, 551,03 KM diantaranya merupakan jalan dengan tingkat kewenangan kabupaten/kota. Sedangkan untuk tingkat kewenangan negara sepanjang 85,67 KM, dan untuk panjang jalan dengan tingkat kewenangan provinsi hanya 28,54 KM. Seiring berjalannya tahun, sebuah jalan tentu akan mengalami penurunan kualitas kondisi. Pada tahun 2021, kondisi jalan di Kabupaten Bolaang Mongondow Timur dapat dikategorikan menjadi 4 jenis, yaitu baik, sedang, rusak, dan rusak berat. Menurut data dari Dinas Pekerjaan umum dan Penataan ruang Kabupaten Bolaang Mongondow Timur, terdapat 201,17 KM dengan kondisi baik, 37,78 KM dengan kondisi sedang, 39,61 KM dengan kondisi rusak, dan 272,46 KM dengan kondisi rusak berat.

Selain jalan yang sudah disediakan, tentu para pengguna jalan tersebut juga akan dicatat, salah satu contohnya adalah kendaraan bermotor. Di

DESCRIPTION

Roads are important infrastructure facilities and are provided by the government to carry out various types of activities in an area. For Bolaang Mongondow Timur Regency itself, roads that have a level of authority from the government are divided into 3 (three), namely the level of state authority, the level of provincial authority, and the level of district/city authority. With a total length of 665.24 KM roads in Bolaang Mongondow Timur Regency, 551.03 KM of them are roads with district/city level of authority. As for the level of state authority along 85.67 KM, and for the length of the road with the provincial level of authority only 28.54 KM. As the years go by, a road will certainly experience a decrease in the quality of its condition. In 2021, road conditions in East Bolaang Mongondow Regency can be categorized into 4 types, namely good, moderate, damaged, and heavily damaged. According to data from the Department of Public Works and Spatial Planning, East Bolaang Mongondow Regency, there are 201.17 KM in good condition, 37.78 KM in moderate condition, 39.61 KM in damaged condition, and 272.46 KM in heavily damaged condition.

In addition to the roads that have been provided, of course the road users will also be recorded, one example is motorized vehicles. In Bolaang Mongondow Timur Regency, the number of registered motorized vehicles is 27,153. Motor vehicles with the highest number

Kabupaten Bolaang Mongondow Timur, jumlah kendaraan bermotor yang terdaftar ada sebanyak 27.153. Kendaraan bermotor dengan jumlah paling banyak di Kabupaten Bolaang Mongondow Timur adalah sepeda motor dengan total sebanyak 20.831. Kendaraan bermotor terbanyak kedua adalah kendaraan berjenis station wagon dengan total sebanyak 3.414 dan kendaraan terbanyak ketiga di Kabupaten Bolaang Mongondow Timur adalah kendaraan berjenis pick-up dengan total sebanyak 2.399.

in East Bolaang Mongondow Regency are motorcycles with a total of 20,831. The second most motorized vehicle is station wagon type vehicle with a total of 3,414 and the third largest vehicle in Bolaang Mongondow Timur Regency is pick-up type vehicle with a total of 2,399.

Gambar 8.1
Figures

**Persentase Kondisi Jalan di Kabupaten Bolaang
Mongondow Timur, 2021**
*Road Condition Percentage in East Bolaang Mongondow
Regency, 2021*



Gambar 8.2
Figures

Persentase Panjang Jalan Menurut Permukaan Jalan di Kabupaten Bolaang Mongondow Timur, 2021
Road Length Percentage by Road Surface in East Bolaang Mongondow Regency, 2021



8.1 TRANSPORTASI TRANSPORTATION

Tabel 8.1.1 Panjang Jalan¹ Menurut Tingkat Kewenangan Pemerintahan di Kabupaten Bolaang Mongondow Timur (km), 2019–2021
Length of Roads¹ by Level of Government Authority in East Bolaang Mongondow Regency (km), 2019–2021

Tingkat Kewenangan Pemerintahan <i>Level of Government Authority</i>	2019	2020	2021
(1)	(2)	(3)	(4)
Negara ² /State ²	64.70	64.70	85,67
Provinsi/Province	49.51	49.51	28,54
Kabupaten/Kota <i>Regency/Municipality</i>	551.03	551.03	551,03
Jumlah/Total	665.24	665.24	665,24

Catatan/Note:

Sumber/Source: Dinas Pekerjaan Umum Kabupaten Bolaang Mongondow Timur

Tabel 8.1.2 Panjang Jalan Menurut Jenis Permukaan Jalan di Kabupaten Bolaang Mongondow Timur (km), 2019–2021
Table 8.1.2 Length of Roads by Type of Road Surface in East Bolaang Mongondow Regency (km), 2019–2021

Jenis Permukaan Jalan Type of Road Surface	2019	2020	2021
(1)	(2)	(3)	(4)
Aspal/Paved	175.184	212.146	212,87
Kerikil/Gravel	114.935	99.185	102,314
Tanah/Soil	260.911	239.698	235,847
Lainnya/Others	-	-	-
Jumlah/Total	551.030	551.030	551,031

Catatan/Note:

Sumber/Source: Dinas Pekerjaan Umum Kabupaten Bolaang Mongondow Timur

Tabel
Table 8.1.3

**Panjang Jalan Menurut Kondisi Jalan di Kabupaten
Bolaang Mongondow Timur (km), 2019–2021**
*Length of Roads by Condition of Roads in East Bolaang
Mongondow Regency (km), 2019–2021*

Kondisi Jalan <i>Condition of Roads</i>	2019	2020	2021
(1)	(2)	(3)	(4)
Baik/ <i>Good</i>	186.279	196.391	201.175
Sedang/ <i>Moderate</i>	38.248	35.155	37.784
Rusak/ <i>Damage</i>	54.936	51.030	39.606
Rusak Berat/ <i>Severely Damage</i>	271.567	268.454	272.465
Jumlah/Total	551.030	551.03	551.030

Catatan/*Note*:

Sumber/*Source*: Dinas Pekerjaan Umum Kabupaten Bolaang Mongondow Timur

Tabel
Table 8.1.4**Banyaknya Kendaraan yang Terdaftar di UPTD menurut Jenisnya di Kabupaten Bolaang Mongondow Timur, 2021**
Number of Vehicles Registered at UPTD by Type in Bolaang Mongondow Timur Regency, 2021

Jenis Kendaraan Vehicle	Pemerintah Government	Umum General	Swasta Private	Jumlah Total
(1)	(2)	(3)	(4)	(5)
Sedan	5	-	34	39
Station Wagon	424	433	2 557	3 414
Jeep	17	-	93	110
Buss	13	-	-	13
Micro Bus	16	9	-	25
Mini Bus	-	-	-	-
Light Bus	-	-	-	-
Microlet	-	-	-	-
Ambulance	14	2	-	16
Oplet	-	-	-	-
Truck / L Truck	29	-	272	302
Pick Up	2 293	-	103	2 399
Bestel Wagon / Box	2	-	-	-
Pemadam Kebakaran	4	-	-	4
Sepeda Motor	2 103	-	18 728	20 831
Scooter	-	-	-	-
Roda 3	-	-	-	-
Jumlah/Total	4 920	444	21 787	27 153

Catatan/Note:

Sumber/Source: Dinas Perhubungan Kabupaten Bolaang Mongondow Timur

Tabel
Table 8.1.5**Banyaknya Kendaraan yang Wajib Uji menurut Jenisnya di Kabupaten Bolaang Mongondow Timur, 2021**
Number of Vehicles Required to Test by Type in East Bolaang Mongondow Regency, 2021

Jenis Kendaraan <i>Vehicle</i>	Umum <i>General</i>	Bukan Umum <i>Not-General</i>	Dinas <i>Services</i>	Jumlah <i>Total</i>
(1)	(2)	(3)	(4)	(5)
Mobil Penumpang				
Microlet	6	9	-	25
Oplet	-	-	-	-
Bus	-	-	-	-
Mobil Barang				
Truck	17	186	17	207
Pick Up	2 293	3	103	2 399
Tangki	-	-	-	-
Kereta Gandengan	-	-	-	-
Kereta Tempel	-	-	-	-
Tronton	-	-	-	-
Kendaraan Khusus				
Ambulans	-	-	-	-
Pemadam	-	-	14	14
Molen	-	-	4	4

Catatan/*Note*:Sumber/*Source*: Dinas Perhubungan Kabupaten Bolaang Mongondow Timur
Transportation Service of East Bolaang Mongondow Regency

Tabel
Table 8.1.6**Banyaknya Kendaraan yang Melakukan Uji menurut Jenisnya di Kabupaten Bolaang Mongondow Timur, 2021**
Number of Vehicles Conducting Test by Type in East Bolaang Mongondow Regency, 2021

Jenis Kendaraan <i>Vehicle</i>	Umum <i>General</i>	Bukan Umum <i>Not-General</i>	Dinas <i>Services</i>	Jumlah <i>Total</i>
(1)	(2)	(3)	(4)	(5)
Mobil Penumpang				
Microlet	16	9	-	25
Oplet	-	-	-	-
Bus	-	-	13	13
Mobil Barang				
Truck	17	189	17	207
Pick Up	2 293	3	103	2 399
Tangki	-	-	-	-
Kereta Gandengan	-	-	-	-
Kereta Tempel	-	-	-	-
Tronton	-	-	-	1
Kendaraan Khusus				
Ambulans	-	-	-	15
Pemadam	-	-	14	14
Molen	-	-	4	4
Jumlah/Total	2 326	201	151	2 678

Catatan/Note:

Sumber/Source: Dinas Perhubungan Kabupaten Bolaang Mongondow Timur
Transportation Service of East Bolaang Mongondow Regency

Tabel
Table 8.1.7**Banyaknya Kendaraan Angkutan Umum menurut Daerah pelayanan di Kabupaten Bolaang Mongondow Timur, 2018-2021**
Number of Public Transportation Vehicles by Service Area in Bolaang Mongondow Timur Regency, 2018-2021

Kecamatan Subdistrict	2018	2019	2020	2021
(1)	(2)	(3)	(4)	(5)
Angkutan Kota	-	-	-	-
Angkutan Angtar Kota	47	46	43	51
Angkutan Perdesaan	11	11	8	8
Jumlah	58	57	51	59

Catatan/Note:

Sumber/Source: Dinas Perhubungan Kabupaten Bolaang Mongondow Timur
Transportation Service of East Bolaang Mongondow Regency

8.2 KOMUNIKASI COMMUNICATION

Tabel 8.2.1 **Jumlah Kantor Pos Pembantu Menurut Kecamatan di Kabupaten Bolaang Mongondow Timur, 2018–2021**
Number of Post Offices Subsidiaries by Subdistrict in East Bolaang Mongondow Regency, 2018–2021

Kecamatan Subdistrict	2018	2019	2020	2021
(1)	(2)	(3)	(4)	(5)
Nuangan	-	-	-	-
Motongkad	-	-	-	-
Tutuyan	-	-	-	-
Kotabunan	-	-	-	1
Modayag	1	1	1	1
Mooat	-	-	-	-
Modayag Barat	-	-	-	-
Bolaang Mongondow Timur	1	1	1	2

Catatan/Note: ...

Sumber/Source: Kantor POS Cabang Kabupaten Bolaang Mongondow Timur

Tabel 8.2.2
Table

**Banyaknya Surat POS yang Dikirim melalui PT POS
Indonesia Cabang Bolaang Mongondow Timur, 2021**
*The number of POS letters sent through PT POS
Indonesia East Bolaang Mongondow Branch, 2021*

Status Status	Dalam Negeri Domestic	Luar Negeri International	Jumlah Total
(1)	(2)	(3)	(4)
Dikirim/ Sent	1 027	-	1 027
Diterima/Received	4 104	9	4 113
Jumlah/Total	5 131	9	5 140

Catatan/Note: ...

Sumber/Source: Kantor POS Cabang Kabupaten Bolaang Mongondow Timur

Tabel
Table 8.2.3

**Banyaknya Paket POS yang Dikirim melalui PT POS
Indonesia Cabang Bolaang Mongondow Timur, 2021**
*The number of POS Package sent through PT POS Indonesia
East Bolaang Mongondow Branch, 2021*

Status Status	Dalam Negeri Domestic	Luar Negeri International	Jumlah Total
(1)	(2)	(3)	(4)
Dikirim/ Sent	1 871	1	1 872
Diterima/Received	3 715	3	3 718
Jumlah/Total	5 586	4	5 590

Catatan/Note: ...

Sumber/Source: Kantor POS Cabang Kabupaten Bolaang Mongondow Timur

Tabel
Table 8.2.4

Banyaknya Paket POS yang Dikirim dan Diterima melalui PT POS Indonesia Cabang Bolaang Mongondow Timur, 2021

The number of POS Package sent and received through PT POS Indonesia East Bolaang Mongondow Branch, 2021

Status Status	Dalam Negeri Domestic	Luar Negeri International	Jumlah Total
(1)	(2)	(3)	(4)
Dikirim/ Sent	2 898	1	2 899
Diterima/Received	7 819	12	7 831
Jumlah/Total	10 717	13	10 730

Catatan/Note: ...

Sumber/Source: Kantor POS Cabang Kabupaten Bolaang Mongondow Timur

Tabel 8.2.5 Banyaknya Pendapatan PT POS Indonesia Cabang Bolaang Mongondow Timur, 2021 (000 Rupiah)
The amount of revenue of PT POS Indonesia East Bolaang Mongondow Branch, 2021 (000 Rupiah)

Sumber Pendapatan Income Source	2021
(1)	(2)
Benda Pos / Postal Matter	30 544 846
Paket Pos / Package	70 182 264
Wesel Pos/ Money Order	15 080 000
Giro/Cek Pos	19 632 430
Tabungan	
Lainnya / Others	
Jumlah/Total	135 439 540

Catatan/Note: ...

Sumber/Source: Kantor POS Cabang Kabupaten Bolaang Mongondow Timur

<https://boltimkab.bps.go.id>

BAB 9

PERBANKAN, KOPERASI, DAN
HARGA-HARGA

BANKING, COOPERATE, AND PRICES

**Jumlah Koperasi di
Bolaang Mongondow
Timur
Pada Tahun 2021**

**27
Koperasi**

PENJELASAN TEKNIS

1. Koperasi adalah badan usaha yang beranggotakan orang seorang atau badan hukum koperasi dengan melandaskan kegiatannya berdasarkan prinsip koperasi sekaligus sebagai gerakan ekonomi rakyat yang berdasar atas asa kekeluargaan
2. Sisa hasil usaha koperasi merupakan pendapatan koperasi yang diperoleh dalam satu tahun buku dikurangi dengan biaya, penyusutan dan kewajiban lainnya termasuk pajak dalam tahun buku yang bersangkutan
3. Data statistik perbankan bersumber dari Bank Indonesia Perwakilan Sulawesi Utara, Bank Rakyat Indonesia Cabang Bolaang Mongondow Timur, Bank Mandiri Cabang Bolaang Mongondow Timur, Bank Negara Indonesia Cabang Bolaang Mongondow Timur, Bank Sulut Cabang Bolaang Mongondow Timur
4. Pegadaian adalah perseroan yang melakukan Usaha di Bidang Gadai dan Fidusia, baik Secara Konvensional maupun Syariah, dan Jasa Lainnya di Bidang Keuangan sesuai dengan Ketentuan Peraturan Perundang Undangan Terutama untuk Masyarakat Berpenghasilan Menengah ke Bawah, Usaha Mikro, Usaha Kecil, dan Usaha Menengah, serta Optimalisasi Pemanfaatan Sumber Daya

TECHNICAL NOTES

1. *Cooperative is an establishment that its members are people or establishments with legal status of cooperative and its activities based on people economic movement.*
2. *Net profit of cooperation is gross income in one year minus expense, depreciation, and other liabilities including taxes in current year*
3. *Banking statistical data sourced from Bank Indonesia North Sulawesi Representative, Bank Rakyat Indonesia East Bolaang Mongondow Regency Branch, Bank Mandiri East Bolaang Mongondow Regency Branch, Bank Negara Indonesia East Bolaang Mongondow Regency Branch, Bank Sulut East Bolaang Mongondow Regency Branch*
4. *Pawn Company refer to conduct pawn and fiduciary business activities, both conventional and sharia as well as other services in the financial sector in accordance with the applicable laws and regulations, mainly for middle-to-low income people, micro businesses, small and medium businesses, as well as to optimize the utilization of the Company resources by applying the principle of Limited Liability Company."*
5. *Main bussines and other bussiness activities of pawn Company as follows : Loan granting under pawning law including securities pawning; Loan granting based on*

- Perusahaan dengan Menerapkan Prinsip Perseroan Terbatas
5. Usaha utama dan usaha lainnya pegadaian diantaranya adalah penyaluran pinjaman berdasarkan hukum gadai termasuk gadai efek; Penyaluran pinjaman berdasarkan jaminan fidusia; Pelayanan jasa titipan, pelayanan jasa taksiran, dan sertifikasi; Jasa transfer uang, jasa transaksi pembayaran, dan jasa administrasi pinjaman; dan optimalisasi pemanfaatan sumber daya Perseroan.

fiduciary guarantee; Safekeeping, appraisal and certification services; Remittance, payment transaction and loan administration services; and To optimize the utilisation of the Company's resources

<https://boltimkab.bps.go.id>

ULASAN

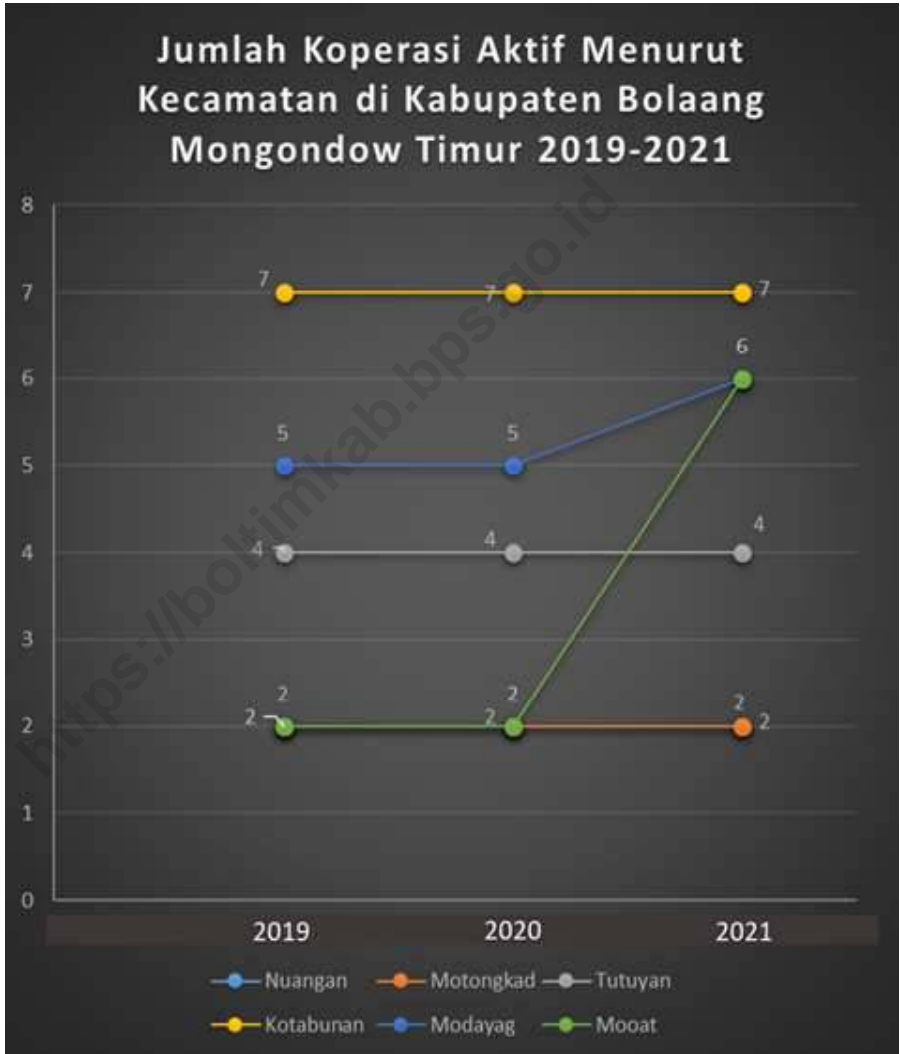
Jumlah koperasi yang beroperasi aktif di Kabupaten Bolaang Mongondow Timur pada tahun 2021 berjumlah 27 koperasi. Dari 35 koperasi tersebut, 7 berasal dari Kecamatan Kotabunan, 6 dari Kecamatan Modayag, 6 lainnya lagi dari Kecamatan Mooat, 4 berasal dari Kecamatan Tutuyan, 2 berasal dari Kecamatan Motongkad, dan 2 lainnya lagi berasal dari Kecamatan Nuangan. Jenis-jenis koperasi yang ada di Kabupaten Bolaang Mongondow Timur juga bermacam-macam. Dari total 35 koperasi yang ada, 4 merupakan KUD, dan 23 merupakan jenis koperasi lainnya.

DESCRIPTION

The number of cooperatives that are actively operating in Bolaang Mongondow Timur Regency in 2021 is 27 cooperatives. Of the 35 cooperatives, 7 are from Kotabunan sub-district, 6 are from Modayag sub-district, 6 others are from Mooat sub-district, 4 are from Tutuyan sub-district, 2 are from Mongkad sub-district, and 2 others are from Nuangan sub-district. There are also various types of cooperatives in East Bolaang Mongondow Regency. Of the total 35 existing cooperatives, 4 are KUD, and 23 are other types of cooperatives.

Gambar 9.1
Figures

Jumlah Koperasi Aktif Menurut Kecamatan di Kabupaten Bolaang Mongondow Timur, 2019-2021
Number of Active Cooperatives by District in Bolaang Mongondow Timur Regency, 2019-2021



Tabel 9.1 Jumlah Koperasi Aktif Menurut Kecamatan di Kabupaten Bolaang Mongondow Timur, 2018–2021
Table 9.1 Number of Active Cooperative by Subdistrict in East Bolaang Mongondow Regency, 2018–2021

Kecamatan Subdistrict	2018	2019	2020	2021
(1)	(2)	(3)	(4)	(5)
Nuangan	...	2	2	2
Motongkad	...	2	2	2
Tutuyan	...	4	4	4
Kotabunan	...	7	7	7
Modayag	...	5	5	6
Mooat	...	2	2	6
Modayag Barat	...	-	-	-
Bolaang Mongondow Timur	...	22	22	27

Catatan/Note: ...

Sumber/Source: Dinas Koperasi Kabupaten Bolaang Mongondow Timur
 Cooperative Service of East Bolaang Mongondow Regency

Tabel
Table 9.2**Jumlah Koperasi Menurut Jenis Koperasi dan Kecamatan di Kabupaten Bolaang Mongondow Timur, 2021**
Number of Cooperative by Kind of Cooperative and Subdistrict in East Bolaang Mongondow Regency, 2021

Kecamatan Subdistrict	Jenis Koperasi/ Kind of Cooperative					Jumlah Total
	KUD	KPRI	KOPKAR	KOPPAS	Lainnya Other	
(1)	(2)	(3)	(4)	(5)	(6)	(7)
Nuangan	1	-	-	-	-	-
Motongkad	-	-	-	-	-	-
Tutuyan	-	-	-	-	-	-
Kotabunan	1	-	-	-	-	-
Modayag	2	-	-	-	-	-
Mooat	-	-	-	-	-	-
Modayag Barat	-	-	-	-	-	-
Bolaang Mongondow Timur						
2021	4	-	-	-	23	27
2020	4	-	-	-	18	22
2019	4	9	3	6	0	22

Catatan/Note:

Sumber/Source: Dinas Koperasi Kabupaten Bolaang Mongondow Timur
District Cooperative Service of East Bolaang Mongondow Regency

Tabel 9.3
Table

Rata-Rata Harga Eceran Bahan Pokok di Pasar Kabupaten Bolaang Mongondow Timur, 2021
Average Retail Prices of Staple Materials in Bolaang Mongondow Timur Regency Market, 2021

Jenis Bahan Materials	Triwulan			
	Triwulan I	Triwulan II	Triwulan III	Triwulan IV
(1)	(2)	(3)	(4)	(5)
Superwin	12 000	12 000	12 000	12 000
Permata	11 000	11 000	10 000	11 500
Nurdin	11 000	11 500	11 500	11 500
Thailand	10 000	10 000	10 000	10 000
Pulo	15 000	20 000	18 000	20 000
Kedelai/ Soy	15 000	15 000	16 000	28 000
Cabe Merah	70 000	80 000	30 000	120 000
Cabe Keriting	50 000	60 000	10 000	75 000
Tomat	10 000	8 000	10 000	5 000
Bawang Merah	35 000	36 000	35 000	30 000
Bawang Putih	28 000	28 000	30 000	30 000
Gula Pasir	12 500	12 500	12 500	13 000
Gul Semut	18 000	18 000	20 000	20 000
Minyak Curah	15 000	17 000	25 000	25 000
Minyak dalam kemasan	28 700	38 000	42 000	42 000
Kompas	10 000	10 500	10 500	10 500
Gatot Kaca	8 500	9 000	9 000	9 500
Daging Sapi	110 000	120 000	120 000	130 000
Daging Babi	100 000	90 000	100 000	120 000
Ayam Ras	70 000	75 000	80 000	125 000
Ayam Kampung	80 000	125 000	80 000	130 000
Bandeng	40 000	45 000	40 000	50 000
Kembung	20 000	20 000	15 000	20 000
Tongkol/Cakalang	25 000	30 000	25 000	30 000
Tuna	50 000	60 000	55 000	60 000
Mujair	30 000	40 000	45 000	40 000

Catatan/Note:

Sumber/Source: Dinas Perdagangan KJabupaten Bolaang Mongondow Timur
Trade Office of East Bolaang Mongondow Regency

Tabel
Table 9.4

**Rata-Rata Harga Eceran Bahan Penting di Pasar
Kabupaten Bolaang Mongondow Timur, 2021**
*Average Retail Prices of Important Materials in Bolaang
Mongondow Timur Regency Market, 2021*

Jenis Bahan Materials	Triwulan			
	Triwulan I	Triwulan II	Triwulan III	Triwulan IV
(1)	(2)	(3)	(4)	(5)
Mentega 1 Kg	62 000	62 500	65 000	65 000
Tepung Terigu Kg	9 000	9 500	10 000	10 500
Tapioka Kg	8 500	8 500	8 500	9 000
Jagung Pipilan(Ltr)	7 000	5 000	8 500	10 000
Kedele(Kg)	15 000	15 500	16 000	28 000
Kacang Tanah	35 000	42 000	30 000	34 000
Kacang Hijau	24 000	23 000	28 000	28 500
Brenebon	25 000	25 000	28 000	28 500
Kentang	8 000	7 000	12 000	28 000
Kol	3 000	5 000	10 000	8 000
Wortel	7 000	6 000	12 000	10 000
Tomat	10 000	8 000	10 000	5 000
Cabe Merah	70 000	80 000	30 000	120 000
Bawang Merah	35 000	36 000	35 000	30 000
Bawang Putih	28 000	28 000	30 000	30 000
Ubi Kayu	8 000	7 000	7 000	8 000
Ubi Jalar	8 000	7 000	7 000	8 000
Kelapa Kupas	5 000	5 000	5 000	8 000
Daging Sapi	110 000	120 000	120 000	130 000
Daging Babi	100 000	90 000	100 000	120 000
Daging ayam ras (ekor)	70 000	75 000	80 000	125 000
Daging ayam Buras (Ekor)	65 000	65 000	70 000	80 000
Telur Ayam Ras(Butir)	2 100	1 800	1 800	2 200
Tahu (Butir)	500	500	500	500
Tempe(Bungkus Kecil)	5 000	5 000	5 000	500
Gula merah (Buah Kecil)	15 000	15 500	16 000	17 000
Bungkil Kopra(Kg)	5 000	5 000	8 000	9 000
Kopra Gudang(Kg)	5 500	8 000	9 000	1 100

Lanjutan Tabel/Continued Table 9.4

Jenis Bahan Materials	Triwulan			
	Triwulan I	Triwulan II	Triwulan III	Triwulan IV
(1)	(2)	(3)	(4)	(5)
Pala Biji(Kg)	80 000	85 000	90 000	10 000
Fuli(Kg)	90 000	90 000	100 000	110 000
Kopra Putih	700 000	800 000	100 000	1 200 000
Cengkeh (Kg)	70 000	70 000	110 000	110 000
Pupuk Urea HET (Kg)	2 100	1 800	1 800	1 800
Emas 23 Karat K (Kg)	950 000	950 000	1 000 000	1 000 000
Emas 22 Karat (Kg)	780 000	780 000	800 000	850 000
Semen (Zak)	51 000	51 500	5 8000	58 000
Seng Gelombang (Lbr)	55 000	55 000	5 8000	58 000
Seng Plat (Lbr)	50 000	58 000	60 000	62 000
Paku Seng (Kg)	50 000	55 000	55 000	55 500
Paku Beton (Kg) 12 mm (12/9)	72 000	72 500	75 000	75 000
Paku Beton (Kg) 10 mm (12/9)A	-	-	-	-
Paku Biasa(Dos)	35 000	36 000	40 000	40 000
Tripleks(Lbr)	60 000	65 000	65 000	66 000
Cat tembok (5Kg)	123 000	124 000	134 000	135 000
Cat kayu	80 000	85 000	85 000	85 000
Besi Beton SNI 10 mm (Ujung)	48 000	48 500	49 000	49 000
Besi Biasa 10 mm (Ujung)	48 000	48 500	49 000	49 000
Kayu gergajian (Kubik)	-	-	-	-
Batu Bata (Biji)	750	750	750	750
Batako (Biji)	3 500	3 500	3 500	3 500
Kerikil (Truk)	-	-	-	-
Batu Pondasi (Truk)	-	-	-	-
Pasir kali(Truk)	-	-	-	-
Pasir Cor(Truk)	-	-	-	-

Catatan/Note:

Sumber/Source: Dinas Perdagangan Kabupaten Bolaang Mongondow Timur
Trade Office of East Bolaang Mongondow Regency

Tabel 9.5
Table

Posisi Dana dan Jumlah Kredit yang Dikeluarkan di Bank Sulut Kabupaten Bolaang Mongondow Timur, 2019-2021 (Juta Rupiah)
Outstanding of Fund and Credits of Sulut Bank in East Bolaang Mongondow Regency, 2019-2021 (Million Rupiah)

<i>Posisi Dana</i> <i>Fund Position</i>	<i>Tahun/Year</i>		
	2019	2020	2021
(1)	(2)	(3)	(4)
1. Giro			
2. Deposito			
3. Tabungan			
Jumlah Kredit yang Dikeluarkan Number of Credit Issued			

Catatan/Note:

Sumber/Source: Bank SulutGo Cabang Bolaang Mongondow Timur
 SulutGo Bank Branch of East Bolaang Mongondow Regency

Tabel 9.6 Jumlah Kantor Bank di Bolaang Mongondow Timur Menurut Kelompok Bank, 2015-2021 (Juta Rupiah)
Number of Bank Offices in East Bolaang Mongdow Regency by Bank Group, 2015-2021 (Million Rupiah)

Rincian Description	2015			
	Kantor Pusat/ Head Quarter Office	Kantor Cabang Branch Office	Kantor Cabang Pembantu/ Subsidiary Branch Office	Kantor kas/ Cash Office
(1)	(2)	(3)	(4)	(5)
Bank-Bank Umum/Commercial Banks				
Bank Umum Konvensional/Conventional-Based Commercial Banks				
Bank Persero/State Banks	-	-	-	-
Bank Pembangunan Daerah/ Regional Government Banks	-	1	-	-
Bank Swasta Nasional/ Private National Banks	-	-	-	-
Kantor Cabang Bank Asing/ Branches of Foreign Banks	-	-	-	-
Bank Umum Syariah/Sharia-Based Commercial Bank				
Bank Swasta Nasional/ Private National Banks	-	-	-	-
Bank Pembangunan Daerah/ Regional Government Banks	-	-	-	-
Jumlah Bank Umum Total Commercial Banks	-	1	-	-
Bank Perkreditan/Pembiayaan Rakyat/Rural Banks				
Bank Pembangunan Daerah/ Regional Government Banks	-	-	-	-

Lanjutan Tabel/Continued Table 9.6

Rincian <i>Description</i>	2016				
	Kantor Pusat/ <i>Head Quarter Office</i>	Kantor Cabang <i>Branch Office</i>	Kantor Cabang Pembantu/ <i>Subsidiary Branch Office</i>	Kantor kas/ <i>Cash Office</i>	
	(1)	(6)	(7)	(8)	(9)
Bank-Bank Umum/Commercial Banks					
Bank Umum Konvensional/Conventional-Based Commercial Banks					
Bank Persero/ <i>State Banks</i>	-	-	-	-	-
Bank Pembangunan Daerah/ <i>Regional Government Banks</i>	-	1	-	-	1
Bank Swasta Nasional/ <i>Private National Banks</i>	-	-	-	-	-
Kantor Cabang Bank Asing/ <i>Branches of Foreign Banks</i>	-	-	-	-	-
Bank Umum Syariah/Sharia-Based Commercial Bank					
Bank Swasta Nasional/ <i>Private National Banks</i>	-	-	-	-	-
Bank Pembangunan Daerah/ <i>Regional Government Banks</i>	-	-	-	-	-
Jumlah Bank Umum Total Commercial Banks	-	1	-	-	1
Bank Perkreditan/Pembiayaan Rakyat/Rural Banks					
Bank Pembangunan Daerah/ <i>Regional Government Banks</i>	-	-	-	-	-

Lanjutan Tabel/Continued Table 9.6

Rincian Description	2017				
	Kantor Pusat/ Head Quarter Office	Kantor Cabang Branch Office	Kantor Cabang Pembantu/ Subsidiary Branch Office	Kantor kas/ Cash Office	
	(1)	(10)	(11)	(12)	(13)
Bank-Bank Umum/Commercial Banks					
Bank Umum Konvensional/Conventional-Based Commercial Banks					
Bank Persero/State Banks	-	-	-	-	
Bank Pembangunan Daerah/ Regional Government Banks	-	1	-	-	2
Bank Swasta Nasional/ Private National Banks	-	-	-	-	
Kantor Cabang Bank Asing/ Branches of Foreign Banks	-	-	-	-	
Bank Umum Syariah/Sharia-Based Commercial Bank					
Bank Swasta Nasional/ Private National Banks	-	-	-	-	
Bank Pembangunan Daerah/ Regional Government Banks	-	-	-	-	
Jumlah Bank Umum Total Commercial Banks	-	1	-	-	2
Bank Perkreditan/Pembiayaan Rakyat/Rural Banks					
Bank Pembangunan Daerah/ Regional Government Banks	-	-	-	-	

Lanjutan Tabel/*Continued Table* 9.6

Rincian <i>Description</i>	2018				
	Kantor Pusat/ <i>Head Quarter Office</i>	Kantor Cabang <i>Branch Office</i>	Kantor Cabang Pembantu/ <i>Subsidiary Branch Office</i>	Kantor kas/ <i>Cash Office</i>	
	(1)	(14)	(15)	(16)	(17)
Bank-Bank Umum/Commercial Banks					
Bank Umum Konvensional/Conventional-Based Commercial Banks					
Bank Persero/ <i>State Banks</i>	-	-	-	-	-
Bank Pembangunan Daerah/ <i>Regional Government Banks</i>	-	1	-	-	3
Bank Swasta Nasional/ <i>Private National Banks</i>	-	-	-	-	-
Kantor Cabang Bank Asing/ <i>Branches of Foreign Banks</i>	-	-	-	-	-
Bank Umum Syariah/Sharia-Based Commercial Bank					
Bank Swasta Nasional/ <i>Private National Banks</i>	-	-	-	-	-
Bank Pembangunan Daerah/ <i>Regional Government Banks</i>	-	-	-	-	-
Jumlah Bank Umum Total Commercial Banks	-	1	-	-	3
Bank Perkreditan/Pembiayaan Rakyat/Rural Banks					
Bank Pembangunan Daerah/ <i>Regional Government Banks</i>	-	-	-	-	-

Lanjutan Tabel/Continued Table 9.6

Rincian <i>Description</i>	2019				
	Kantor Pusat/ <i>Head Quarter Office</i>	Kantor Cabang <i>Branch Office</i>	Kantor Cabang Pembantu/ <i>Subsidiary Branch Office</i>	Kantor kas/ <i>Cash Office</i>	
	(1)	(18)	(19)	(20)	(21)
Bank-Bank Umum/Commercial Banks					
Bank Umum Konvensional/Conventional-Based Commercial Banks					
Bank Persero/ <i>State Banks</i>	-	-	-	-	-
Bank Pembangunan Daerah/ <i>Regional Government Banks</i>	-	1	-	-	3
Bank Swasta Nasional/ <i>Private National Banks</i>	-	-	-	-	-
Kantor Cabang Bank Asing/ <i>Branches of Foreign Banks</i>	-	-	-	-	-
Bank Umum Syariah/Sharia-Based Commercial Bank					
Bank Swasta Nasional/ <i>Private National Banks</i>	-	-	-	-	-
Bank Pembangunan Daerah/ <i>Regional Government Banks</i>	-	-	-	-	-
Jumlah Bank Umum Total Commercial Banks	-	1	-	-	3
Bank Perkreditan/Pembiayaan Rakyat/Rural Banks					
Bank Pembangunan Daerah/ <i>Regional Government Banks</i>	-	-	-	-	-

Lanjutan Tabel/*Continued Table* 9.6

Rincian <i>Description</i>	2020			
	Kantor Pusat/ <i>Head Quarter Office</i>	Kantor Cabang <i>Branch Office</i>	Kantor Cabang Pembantu/ <i>Subsidiary Branch Office</i>	Kantor kas/ <i>Cash Office</i>
(1)	(22)	(23)	(24)	(25)
Bank-Bank Umum/Commercial Banks				
Bank Umum Konvensional/Conventional-Based Commercial Banks				
Bank Persero/ <i>State Banks</i>	-	-	-	-
Bank Pembangunan Daerah/ <i>Regional Government Banks</i>	-	-	-	-
Bank Swasta Nasional/ <i>Private National Banks</i>	-	-	-	-
Kantor Cabang Bank Asing/ <i>Branches of Foreign Banks</i>	-	-	-	-
Bank Umum Syariah/Sharia-Based Commercial Bank				
Bank Swasta Nasional/ <i>Private National Banks</i>	-	-	-	-
Bank Pembangunan Daerah/ <i>Regional Government Banks</i>	-	-	-	-
Jumlah Bank Umum Total Commercial Banks	-	-	-	-
Bank Perkreditan/Pembiayaan Rakyat/Rural Banks				
Bank Pembangunan Daerah/ <i>Regional Government Banks</i>	-	-	-	-

Sumber/*Source*: Otoritas Jasa Keuangan(OJK)
Financial Services Authority (OJK)

Tabel
Table 9.7

Total Posisi Pinjaman Rupiah dan Valuta Asing Bank Umum Menurut Lapangan Usaha di Bolaang Mongondow Timur per Bulan, 2020
Total Loan Position in Rupiah and Foreign Currency for Commercial Bank by Business Field in East Bolaang Mongondow Regency per Month, 2020

Bulan Month	Pertanian, Perburuan dan Kehutanan Agriculture, Hunting and Forestry	Perikanan Fishery	Pertambangan dan Penggalian Mining and Quarrying
(1)	(2)	(3)	(4)
Januari/January	6,301,145,077	1,044,185,543	-
Februari/February	6,285,449,158	1,041,439,647	-
Maret/March	6,254,299,977	1,038,661,715	-
April/April	6,221,206,399	1,036,283,862	-
Mei/May	5,998,650,710	1,033,008,245	-
Juni/June	5,970,259,183	1,030,574,586	-
Juli/July	5,941,609,785	1,027,996,860	-
Agustus/August	7,589,950,616	1,024,731,315	-
September/September	6,958,240,934	1,057,007,056	-
Oktober/October	6,563,044,764	1,079,092,918	-
November/November	6,801,442,530	1,076,014,642	-
Desember/December	5,920,894,862	1,072,902,759	-

Lanjutan Tabel/Continued Table 9.7

Bulan Month	Industri Pengolahan Processing Industry	Listrik Gas dan Air Electricity gas and Water	Konstruksi Construction
(1)	(5)	(6)	(7)
Januari/January	-	-	151 000 000
Februari/February	-	-	151 000 000
Maret/March	-	-	151 000 000
April/April	-	-	151 000 000
Mei/May	-	-	34 818 846
Juni/June	-	-	25 538 846
Juli/July	-	-	12 537 185
Agustus/August	-	-	11 537 186
September/September	-	-	185 000 000
Oktober/October	-	-	620 502 222
November/November	-	-	622 802 222
Desember/December	-	-	-

Lanjutan Tabel/Continued Table 9.7

Bulan Month	Perdagangan Besar dan Eceran Wholesale and Retail Trade	Penyediaan Akomodasi dan Makan Minum Provision of Accomodation and The Provision of Eating and Drinking	Transportasi Pergudangan dan Komunikasi Transportation Warehousing and Communication
(1)	(8)	(9)	(10)
Januari/January	13 573 143 789	941 516 719	-
Februari/February	13 740 145 725	936 489 184	-
Maret/March	14 012 137 145	930 842 917	-
April/April	14 063 329 025	927 012 252	-
Mei/May	15 020 530 558	921 719 876	-
Juni/June	14 791 315 837	916 349 455	-
Juli/July	14 666 185 632	912 107 629	-
Agustus/August	13 087 520 473	907 722 938	-
September/September	13 868 788 709	904 220 396	-
Okotber/October	14 127 153 766	1 159 379 518	-
November/November	14 412 279 963	1 155 989 061	-
Desember/December	15 737 954 606	1 152 559 911	-

Lanjutan Tabel/Continued Table 9.7

Bulan Month	Perantara Keuangan Financial Intermediaries	Real Estate Usaha Persewaan dan Jasa Perusahaan Real Estate Business Ownership and Business Services	Administrasi Pemerintahan Pertahanan dan Jaminan Sosial Wajib Government Administration Defense and Compulsory Social Security
(1)	(11)	(12)	(13)
Januari/January	-	215 621 053	-
Februari/February	-	215 100 261	-
Maret/March	-	214 573 394	-
April/April	-	214 040 380	-
Mei/May	-	213 501 147	-
Juni/June	-	212 955 623	-
Juli/July	-	212 403 735	-
Agustus/August	-	211 845 408	-
September/September	-	211 280 567	-
Oktober/October	-	210 709 136	-
November/November	-	210 131 039	-
Desember/December	-	209 546 197	-

Lanjutan Tabel/Continued Table 9.7

Bulan Month	Jasa Pendidikan Education Service	Jasa Kesehatan dan Kegiatan Sosial Health Service and Social Activities	Jasa Kemasyarakatan Sosial Budaya Hiburan dan Perorangan Lainnya Community Sociocultural Entertainment and Other Individual Service
(1)	(14)	(15)	(16)
Januari/January	-	-	595 841 518
Februari/February	-	-	592 211 413
Maret/March	-	-	588 671 936
April/April	-	-	585 472 826
Mei/May	-	-	582 227 140
Juni/June	-	-	578 934 179
Juli/July	-	-	575 593 238
Agustus/August	-	-	771 599 486
September/September	-	-	764 056 299
Oktober/October	-	-	756 658 094
November/November	-	-	749 173 606
Desember/December	-	-	703 179 653

Lanjutan Tabel/*Continued Table 9.7*

Bulan Month	Jasa Perorangan yang Melayani Rumah Tangga Individual Service Which Serve Households	Badan Internasional dan Badan Ekstra Internasional Lainnya International Agency and Other Extra Agency International	Kegiatan yang Belum Jelas Batasannya Business Activities Which are Not Clearly Defined
(1)	(17)	(18)	(19)
Januari/January	-	-	-
Februari/February	-	-	-
Maret/March	-	-	-
April/April	-	-	-
Mei/May	-	-	-
Juni/June	-	-	-
Juli/July	-	-	-
Agustus/August	-	-	-
September/September	-	-	-
Oktober/October	-	-	-
November/November	-	-	-
Desember/December	60 000 000	-	-

Lanjutan Tabel/Continued Table 9.7

Bulan Month	Rumah Tangga Untuk Pemilikan Rumah Tinggal Household For Home Ownership	Rumah Tangga - Untuk Pemilikan Flat atau Apartemen Household - for Flat or Apartement Ownership	Rumah Tangga - Untuk Pemilikan Ruko atau Rukan Household - For Shophouse or Office Owneship
(1)	(20)	(21)	(22)
Januari/January	-	-	-
Februari/February	-	-	-
Maret/March	-	-	-
April/April	-	-	-
Mei/May	-	-	-
Juni/June	-	-	-
Juli/July	-	-	-
Agustus/August	-	-	-
September/September	-	-	-
Oktober/October	-	-	-
November/November	-	-	-
Desember/December	-	-	-

Lanjutan Tabel/Continued Table 9.7

Bulan Month	Rumah Tangga - Untuk Pemilikan Kendaraan Bermotor Household - For Motor Vehicle Ownership	Rumah Tangga - Untuk Pemilikan Peralatan Rumah Tangga Lainnya Household - For Other Household Appliances	Bukan Lapangan Usaha Lainnya Another Business Fields
(1)	(23)	(24)	(25)
Januari/January	-	-	239 450 911 144
Februari/February	-	-	239 951 488 773
Maret/March	-	-	242 396 465 383
April/April	-	-	242 191 751 540
Mei/May	-	-	242 727 814 377
Juni/June	-	-	245 092 633 276
Juli/July	-	-	246 528 671 352
Agustus/August	-	-	246 751 814 114
September/September	-	-	248 694 888 435
Oktober/October	-	-	249 631 175 211
November/November	-	-	251 027 362 931
Desember/December	-	-	250 867 362 880

Catatan/Note: Pinjaman Valuta Asing menurut lapangan usaha dan bulan tidak tercatat ada di Bolaang Mongondow Timur, sehingga Posisi Pinjaman Rupiah sama dengan posisi pinjaman rupiah dan valuta asing menurut lapangan usaha dan bulan/*Foreign Currency Loans According to business field and month are not recorted in East Bolaang Mongondow Regency, so that the Rupiah Loan Position is the same as the Rupiah and Foreign Currency Loan Position cccording to the business field and month*

Sumber/Source: Otoritas Jasa Keuangan(OJK)
Financial Services Authority (OJK)

Tabel 9.8
Table

Jumlah Rekening dan Total Posisi Pinjaman Rupiah dan Valuta Asing Bank Umum Menurut Jenis Penggunaan di Bolaang Mongondow Timur Per Bulan, 2020
Number of Account and Total Loan Position in Rupiah and Foreign Exchange for Commercial Banks by Type of Usage in East Bolaang Mongondow Regency per Month, 2020

Bulan Month	Jumlah Rekening Rupiah dan Valuta Asing Number of Accounts in Rupiah and Foreign Exchange		
	Kredit Modal Kerja Working Capital Credit	Kredit Investasi Investment Credit	Kredit Konsumsi Consumption Credit
(1)	(2)	(3)	(4)
Januari/January	8 355 188 171	14 467 265 528	239 450 911 144
Februari/February	8 530 287 317	14 431 548 071	239 951 488 773
Maret/March	8 768 349 888	14 421 837 196	242 396 465 383
April/April	8 558 260 849	14 640 083 895	242 191 751 540
Mei/May	9 011 300 806	14 793 155 716	242 727 814 377
Juni/June	8 564 754 385	14 961 173 324	245 092 633 276
Juli/July	8 442 187 240	14 906 246 824	246 528 671 352
Agustus/August	8 755 451 849	14 849 455 573	246 751 814 114
September/September	9 268 051 789	14 680 542 172	248 694 888 435
Oktober/October	10 472 435 370	14 044 105 048	249 631 175 211
November/November	11 057 625 998	13 970 207 065	251 027 362 931
Desember/December	10 399 812 297	14 457 225 691	250 867 362 880

Lanjutan Tabel/Continued Table 9.8

Bulan Month	Jumlah Pinjaman Rupiah dan Valuta Asing (Juta Rupiah) Loan Amount in Rupiah and Foreign Currency (Million Rupiah)		
	Kredit Modal Kerja Working Capital Credit	Kredit Investasi Investment Credit	Kredit Konsumsi Consumption Credit
(1)	(5)	(6)	(7)
Januari/January	8 355 188 171	14 467 265 528	239 450 911 144
Februari/February	8 530 287 317	14 431 548 071	239 951 488 773
Maret/March	8 768 349 888	14 421 837 196	242 396 465 383
April/April	8 558 260 849	14 640 083 895	242 191 751 540
Mei/May	9 011 300 806	14 793 155 716	242 727 814 377
Juni/June	8 564 754 385	14 961 173 324	245 092 633 276
Juli/July	8 442 187 240	14 906 246 824	246 528 671 352
Agustus/August	8 755 451 849	14 849 455 573	246 751 814 114
September/September	9 268 051 789	14 680 542 172	248 694 888 435
Oktober/October	10 472 435 370	14 044 105 048	249 631 175 211
November/November	11 057 625 998	13 970 207 065	251 027 362 931
Desember/December	10 399 812 297	14 457 225 691	250 867 362 880

Catatan/Note: Pinjaman Valuta Asing menurut Jenis Penggunaan dan bulan tidak tercatat ada di Bolaang Mongondow Timur, sehingga Posisi Pinjaman Rupiah sama dengan posisi pinjaman rupiah dan valuta asing menurut Jenis Penggunaan dan bulan/Foreign Currency Loans by Type of Use and month are not recorted in East Bolaang Mongondow Regency, so That the Rupiah Loan Position is the same as the rupiah and foreign Currency loan Position According to the Type of Use and month

Sumber/Source: Otoritas Jasa Keuangan(OJK)
Financial Services Authority (OJK)

Tabel
Table 9.9

Total Posisi Pinjaman Rupiah dan Valuta Asing Bank Umum Menurut Skala Bisnis di Bolaang Mongondow Timur per Bulan, 2020
Total Loan Position in Rupiah and Foreign Exchange for Commercial Banks by Business Scale in East Bolaang Mongondow Regency Per Month, 2020

Bulan Month	Jumlah Rekening Rupiah dan Valuta Asing Number of Accounts in Rupiah and Foreign Exchange	
	UMKM Micro Small and Medium Enterprises	Non UMKM Non Micro Small and Medium Enterprises
(1)	(2)	(3)
Januari/January	22 671 453 699	239 601 911 144
Februari/February	22 810 835 388	240 102 488 773
Maret/March	23 039 187 084	242 547 465 383
April/April	23 198 344 744	242 191 751 540
Mei/May	23 804 456 522	242 727 814 377
Juni/June	23 525 927 709	245 092 633 276
Juli/July	23 348 434 064	246 528 671 352
Agustus/August	23 604 907 422	246 751 814 114
September/September	23 948 593 961	248 694 888 435
Oktober/October	24 516 540 418	249 631 175 211
November/November	25 027 833 063	251 027 362 931

Lanjutan Tabel/Continued Table 9.9

Bulan Month	Jumlah Pinjaman Rupiah dan Valuta Asing (Juta Rupiah) Loan Amount in Rupiah and Foreign	
	UMKM Micro Small and Medium Enterprises	Non UMKM Non Micro Small and Medium Enterprises
(1)	(4)	(5)
Januari/January	22 810 835 388	240 102 488 773
Februari/February	23 039 187 084	242 547 465 383
Maret/March	23 198 344 744	242 191 751 540
April/April	23 804 456 522	242 727 814 377
Mei/May	23 525 927 709	245 092 633 276
Juni/June	23 348 434 064	246 528 671 352
Juli/July	23 604 907 422	246 751 814 114
Agustus/August	23 948 593 961	248 694 888 435
September/September	24 516 540 418	249 631 175 211
Oktober/October	25 027 833 063	251 027 362 931
November/November	24 857 037 988	250 867 362 880

Catatan/Note: Pinjaman Valuta Asing menurut Skala Bisnis dan bulan tidak tercatat ada di Bolaang Mongondow Timur, sehingga Posisi Pinjaman Rupiah sama dengan posisi pinjaman rupiah dan valuta asing menurut Skala Bisnis dan bulan/
Foreign Currency Loans According to Business Scale and month are not recorted in East Bolaang Mongondow Regency, so That the Rupiah Loan Position is the same as the rupiah and foreign Currency loan Position According to the business Scale and Month

Sumber/Source: Otoritas Jasa Keuangan(OJK)
Financial Services Authority (OJK)

Tabel 9.10
Table

Total Posisi Pinjaman Rupiah dan Bank Umum pada UMKM Menurut Lapangan Usaha di Bolaang Mongondow Timur per Bulan, 2020
Total Commercial Bank Loan Position in Micro, Small and Medium Enterprises by Business Field in East Bolaang Mongondow Regency per Month, 2020

Bulan Month	Pertanian Perburuan dan Kehutanan Agriculture Hunting and Forestry	Perikanan Fishery	Pertambangan dan Penggalian Mining and Quarrying
(1)	(2)	(3)	(4)
Januari/January	6 301 145 077	1 044 185 543	-
Februari/February	6 285 449 158	1 041 439 647	-
Maret/March	6 254 299 977	1 038 661 715	-
April/April	6 221 206 399	1 036 283 862	-
Mei/May	5 998 650 710	1 033 008 245	-
Juni/June	5 970 259 183	1 030 574 586	-
Juli/July	5 941 609 785	1 027 996 860	-
Agustus/August	7 589 950 616	1 024 731 315	-
September/September	6 958 240 934	1 057 007 056	-
Oktober/October	6 563 044 764	1 079 092 918	-
November/November	6 801 442 530	1 076 014 642	-
Desember/December	5 920 894 862	1 072 902 759	-

Lanjutan Tabel/*Continued Table* 9.10

Bulan Month	Industri Pengolahan Processing Industry	Listrik Gas dan Air Electricity Gas and Water	Konstruksi Construction
(1)	(5)	(6)	(7)
Januari/ <i>January</i>	-	-	-
Februari/ <i>February</i>	-	-	-
Maret/ <i>March</i>	-	-	-
April/ <i>April</i>	-	-	151 000 000
Mei/ <i>May</i>	-	-	34 818 846
Juni/ <i>June</i>	-	-	25 538 846
Juli/ <i>July</i>	-	-	12 537 185
Agustus/ <i>August</i>	-	-	11 537 186
September/ <i>September</i>	-	-	185 000 000
Oktober/ <i>October</i>	-	-	620 502 222
November/ <i>November</i>	-	-	622 802 222
Desember/ <i>December</i>	-	-	-

Lanjutan Tabel/Continued Table 9.10

Bulan Month	Perdagangan Besar dan Eceran Wholesale and Retail Trade	Penyediaan Akomodasi dan Makan Minum Provision of Accommodation and The Provision of Eating and Drinking	Transportasi Pergudangan dan Komunikasi Transportation Warehousing and Communication
(1)	(8)	(9)	(10)
Januari/January	13 573 143 789	941 516 719	-
Februari/February	13 740 145 725	936 489 184	-
Maret/March	14 012 137 145	930 842 917	-
April/April	14 063 329 025	927 012 252	-
Mei/May	15 020 530 558	921 719 876	-
Juni/June	14 791 315 837	916 349 455	-
Juli/July	14 666 185 632	912 107 629	-
Agustus/August	13 087 520 473	907 722 938	-
September/September	13 868 788 709	904 220 396	-
Oktober/October	14 127 153 766	1 159 379 518	-
November/November	14 412 279 963	1 155 989 061	-
Desember/December	15 737 954 606	1 152 559 911	-

Lanjutan Tabel/*Continued Table* 9.10

Bulan Month	Perantara Keuangan Financial Intermediaries	Real Estate Usaha Persewaan dan Jasa Perusahaan Real Estate Business Ownership and Business Service	Administrasi Pemerintahan Pertahanan dan Jaminan Wajib Sosial Government Administration Defense and Compulsory Social Security
(1)	(11)	(12)	(13)
Januari/January	-	215 621 053	-
Februari/February	-	215 100 261	-
Maret/March	-	214 573 394	-
April/April	-	214 040 380	-
Mei/May	-	213 501 147	-
Juni/June	-	212 955 623	-
Juli/July	-	212 403 735	-
Agustus/August	-	211 845 408	-
September/September	-	211 280 567	-

Lanjutan Tabel/Continued Table 9.10

Bulan Month	Jasa Pendidikan Education Service	Jasa Kesehatan dan Kegiatan Sosial Health Service and Social Activities	Jasa Kemasyarakatan Sosial Budaya Hiburan dan Perorangan Lainnya Community Sociocultural Entertainment and Other Individual Service
(1)	(14)	(15)	(16)
Januari/January	-	-	595 841 518
Februari/February	-	-	592 211 413
Maret/March	-	-	588 671 936
April/April	-	-	585 472 826
Mei/May	-	-	582 227 140
Juni/June	-	-	578 934 179
Juli/July	-	-	575 593 238
Agustus/August	-	-	771 599 486
September/September	-	-	764 056 299
Oktober/October	-	-	756 658 094
November/November	-	-	749 173 606
Desember/December	-	-	703 179 653

Lanjutan Tabel/Continued Table 9.10

Bulan Month	Jasa Perorangan yang Melayani Rumah Tangga Individual Services Which Serve Households	Badan Internasional dan Badan Ekstra Internasional Lainnya International Agency and Other Extra Agency International	Kegiatan yang Belum Jelas Batasnya Business Activities Which Are Not Clearly Defined
(1)	(17)	(18)	(19)
Januari/January	-	-	-
Februari/February	-	-	-
Maret/March	-	-	-
April/April	-	-	-
Mei/May	-	-	-
Juni/June	-	-	-
Juli/July	-	-	-
Agustus/August	-	-	-
September/September	-	-	-
Oktober/October	-	-	-
November/November	-	-	-
Desember/December	60 000 000	-	-

Lanjutan Tabel/Continued Table 9.10

Bulan Month	Rumah Tangga Untuk Pemilikan Rumah Tangga Household for Home Ownership	Rumah Tangga - Untuk Pemilikan Flat atau Rukan Household - For Flat or Apartement Ownership	Rumah Tangga- Untuk Pemilikan Ruko atau Rukan Household - For Shophouse or Office Ownership
(1)	(20)	(21)	(22)
Januari/January	-	-	-
Februari/February	-	-	-
Maret/March	-	-	-
April/April	-	-	-
Mei/May	-	-	-
Juni/June	-	-	-
Juli/July	-	-	-
Agustus/August	-	-	-
September/September	-	-	-
Oktober/October	-	-	-
November/November	-	-	-
Desember/December	-	-	-

Lanjutan Tabel/*Continued Table* 9.10

Bulan Month	Rumah Tangga - Untuk Pemilikan KEndaraan Bermotor Household - For Motor Vehicle Ownership	Rumah Tangga - Untuk Pemilikan Peralatan Rumah Tangga Lainnya Household - For Other Household Appliances	Bukan Lapangan Usaha Lainnya Another Business Fields
(1)	(23)	(24)	(25)
Januari/ <i>January</i>	-	-	-
Februari/ <i>February</i>	-	-	-
Maret/ <i>March</i>	-	-	-
April/ <i>April</i>	-	-	-
Mei/ <i>May</i>	-	-	-
Juni/ <i>June</i>	-	-	-
Juli/ <i>July</i>	-	-	-
Agustus/ <i>August</i>	-	-	-
September/ <i>September</i>	-	-	-
Oktober/ <i>October</i>	-	-	-
November/ <i>November</i>	-	-	-
Desember/ <i>December</i>	-	-	-

Sumber/*Source*: Otoritas Jasa Keuangan(OJK)
Financial Services Authority (OJK)

Tabel 9.11
Table

Jumlah Rekening dan Total Posisi Pinjaman Rupiah dan Valuta Asing (Juta Rupiah) Bank Umum Pada UMKM Menurut Jenis Penggunaan di Bolaang Mongondow Timur Per Bulan, 2020

Number of Account and Total Loan Position in Rupiah and Foreign Exchange (Million Rupiah) for Commercial Banks at Micro, Small and Medium Enterprises by Type of Usage in East Bolaang Mongondow Regency Per Month, 2020

Bulan Month	Jumlah Rekening Rupiah Number of Accounts in Rupiah		
	Kredit Modal Kerja Working Capital Credit	Kredit Investasi Investment Credit	Kredit Konsumsi Consumption Credit
(1)	(2)	(3)	(4)
Januari/January	47	79	-
Februari/February	47	79	-
Maret/March	47	79	-
April/April	48	80	-
Mei/May	42	78	-
Juni/June	36	79	-
Juli/July	36	78	-
Agustus/August	35	77	-
September/September	39	77	-
Oktober/October	42	75	-
November/November	45	74	-
Desember/December	43	76	-

Lanjutan Tabel/*Continued Table* 9.11

Bulan Month	Jumlah Rekening Rupiah dan Valuta Asing Number of Accounts in Rupiah and Foreign Exchange		
	Kredit Modal Kerja Working Capital Credit	Kredit Investasi Investment Credit	Kredit Konsumsi Consumption Credit
(1)	(5)	(6)	(7)
Januari/January	47	79	-
Februari/February	47	79	-
Maret/March	47	79	-
April/April	48	80	-
Mei/May	42	78	-
Juni/June	36	79	-
Juli/July	36	78	-
Agustus/August	35	77	-
September/September	39	77	-
Oktober/October	42	75	-
November/November	45	74	-
Desember/December	43	76	-

Lanjutan Tabel/Continued Table 9.11

Bulan Month	Jumlah Pinjaman Rupiah Loan Amount in Rupiah		
	Kredit Modal Kerja Working Capital Credit	Kredit Investasi Investment Credit	Kredit Konsumsi Consumption Credit
(1)	(8)	(9)	(10)
Januari/January	8 204 188 171	14 467 265 528	-
Februari/February	8 379 287 317	14 431 548 071	-
Maret/March	8 617 349 888	14 421 837 196	-
April/April	8 558 260 849	14 640 083 895	-
Mei/May	9 011 300 806	14 793 155 716	-
Juni/June	8 564 754 385	14 961 173 324	-
Juli/July	8 442 187 240	14 906 246 824	-
Agustus/August	8 755 451 849	14 849 455 573	-
September/September	9 268 051 789	14 680 542 172	-
Oktober/October	10 472 435 370	14 044 105 048	-
November/November	11 057 625 998	13 970 207 065	-
Desember/December	10 399 812 297	14 457 225 691	-

Lanjutan Tabel/*Continued Table* 9.11

Bulan Month	Jumlah Pinjaman Rupiah dan Valuta Asing Loan Amount in Rupiah and Foreign Currency		
	Kredit Modal Kerja Working Capital Credit	Kredit Investasi Investment Credit	Kredit Konsumsi Consumption Credit
(1)	(8)	(9)	(10)
Januari/January	8 204 188 171	14 467 265 528	-
Februari/February	8 379 287 317	14 431 548 071	-
Maret/March	8 617 349 888	14 421 837 196	-
April/April	8 558 260 849	14 640 083 895	-
Mei/May	9 011 300 806	14 793 155 716	-
Juni/June	8 564 754 385	14 961 173 324	-
Juli/July	8 442 187 240	14 906 246 824	-
Agustus/August	8 755 451 849	14 849 455 573	-
September/September	9 268 051 789	14 680 542 172	-
Oktober/October	10 472 435 370	14 044 105 048	-
November/November	11 057 625 998	13 970 207 065	-
Desember/December	10 399 812 297	14 457 225 691	-

Sumber/Source: Otoritas Jasa Keuangan(OJK)
Financial Services Authority (OJK)

Tabel
Table 9.12

Jumlah Rekening dan Total Posisi Pinjaman Rupiah dan Valuta Asing (Juta Rupiah) Bank Umum Pada UMKM Menurut Jenis Penggunaan di Bolaang Mongondow Timur Per Bulan, 2020

Number of Account and Total Loan Position in Rupiah and Foreign Exchange (Million Rupiah) for Commercial Banks at Micro, Small and Medium Enterprises by Type of Usage in East Bolaang Mongondow Regency Per Month, 2020

Bulan Month	Jumlah Rekening Valuta Asing Number of Accounts in Foreign Exchange		
	Kredit Modal Kerja Working Capital Credit	Kredit Investasi Investment Credit	Kredit Konsumsi Consumption Credit
(1)	(2)	(3)	(4)
Januari/January	-	-	-
Februari/February	-	-	-
Maret/March	-	-	-
April/April	-	-	-
Mei/May	-	-	-
Juni/June	-	-	-
Juli/July	-	-	-
Agustus/August	-	-	-
September/September	-	-	-
Oktober/October	-	-	-
November/November	-	-	-
Desember/December	-	-	-

Lanjutan Tabel/*Continued Table* 9.12

Bulan Month	Jumlah Rekening Rupiah dan Valuta Asing Number of Accounts in Rupiah and Foreign Exchange		
	Kredit Modal Kerja Working Capital Credit	Kredit Investasi Investment Credit	Kredit Konsumsi Consumption Credit
(1)	(5)	(6)	(7)
Januari/January	47	79	-
Februari/February	47	79	-
Maret/March	47	79	-
April/April	48	80	-
Mei/May	42	78	-
Juni/June	36	79	-
Juli/July	36	78	-
Agustus/August	35	77	-
September/September	39	77	-
Oktober/October	42	75	-
November/November	45	74	-
Desember/December	43	76	-

Lanjutan Tabel/Continued Table 9.12

Bulan Month	Jumlah Pinjaman Valuta Asing (Juta Rupiah) Loan Amount in Foreign Currency (Million Rupiah)		
	Kredit Modal Kerja Working Capital Credit	Kredit Investasi Investment Credit	Kredit Konsumsi Consumption Credit
(1)	(8)	(9)	(10)
Januari/January	-	-	-
Februari/February	-	-	-
Maret/March	-	-	-
April/April	-	-	-
Mei/May	-	-	-
Juni/June	-	-	-
Juli/July	-	-	-
Agustus/August	-	-	-
September/September	-	-	-
Oktober/October	-	-	-
November/November	-	-	-
Desember/December	-	-	-

Lanjutan Tabel/*Continued Table* 9.12

Bulan Month	Jumlah Pinjaman Rupiah dan Valuta Asing (Juta Rupiah) <i>Loan Amount in Rupiah and Foreign Currency (Million Rupiah)</i>		
	Kredit Modal Kerja <i>Working Capital Credit</i>	Kredit Investasi <i>Investment Credit</i>	Kredit Konsumsi <i>Consumption Credit</i>
(1)	(11)	(12)	(13)
Januari/ <i>January</i>	8 204 188 171	14 467 265 528	-
Februari/ <i>February</i>	8 379 287 317	14 431 548 071	-
Maret/ <i>March</i>	8 617 349 888	14 421 837 196	-
April/ <i>April</i>	8 558 260 849	14 640 083 895	-
Mei/ <i>May</i>	9 011 300 806	14 793 155 716	-
Juni/ <i>June</i>	8 564 754 385	14 961 173 324	-
Juli/ <i>July</i>	8 442 187 240	14 906 246 824	-
Agustus/ <i>August</i>	8 755 451 849	14 849 455 573	-
September/ <i>September</i>	9 268 051 789	14 680 542 172	-
Oktober/ <i>October</i>	10 472 435 370	14 044 105 048	-
November/ <i>November</i>	11 057 625 998	13 970 207 065	-
Desember/ <i>December</i>	10 399 812 297	14 457 225 691	-

Sumber/*Source*: Otoritas Jasa Keuangan(OJK)
Financial Services Authority (OJK)

Tabel
Table 9.13

Jumlah Rekening dan Posisi Pinjaman Rupiah dan Valuta Asing (Juta Rupiah) yang Diberikan oleh Bank Pembangunan Daerah pada Kelompok Bank Umum Konvensional Menurut Jenis Penggunaan dan Bulan di Bolaang Mongondow Timur, 2020
Number of Account and Position of Rupiah and Foreign Currency Loans (Million Rupiah) Provided by Regional Development Banks in Conventional Commercial Bank Groups by Type of Use and Month in East Bolaang Mongondow Regency, 2020

Bulan Month	Jumlah Rekening Rupiah dan Valuta Asing Number of Accounts in Rupiah and Foreign Exchange		
	Kredit Modal Kerja Working Capital Credit	Kredit Investasi Investment Credit	Kredit Konsumsi Consumption Credit
(1)	(2)	(3)	(4)
Januari/January	49	79	1 711
Februari/February	49	79	1 736
Maret/March	49	79	1 762
April/April	48	80	1 772
Mei/May	42	78	1 779
Juni/June	36	79	1 794
Juli/July	36	78	1 805
Agustus/August	35	77	1 813
September/September	39	77	1 797
Oktober/October	42	75	1 792
November/November	45	74	1 792
Desember/December	-	-	-

Lanjutan Tabel/*Continued Table* 9.13

Bulan Month	Jumlah Pinjaman Rupiah dan Valuta Asing (Juta Rupiah) <i>Loan of Amount in Rupiah and Foreign Currency (Million Rupiah)</i>		
	Kredit Modal Kerja <i>Working Capital Credit</i>	Kredit Investasi <i>Investment Credit</i>	Kredit Konsumsi <i>Consumption Credit</i>
(1)	(5)	(6)	(7)
Januari/ <i>January</i>	8 355 188 171	14 467 265 528	239 450 911 144
Februari/ <i>February</i>	8 530 287 317	14 431 548 071	239 951 488 773
Maret/ <i>March</i>	8 768 349 888	14 421 837 196	242 396 465 383
April/ <i>April</i>	8 558 260 849	14 640 083 895	242 191 751 540
Mei/ <i>May</i>	9 011 300 806	14 793 155 716	242 727 814 377
Juni/ <i>June</i>	8 564 754 385	14 961 173 324	245 092 633 276
Juli/ <i>July</i>	8 442 187 240	14 906 246 824	246 528 671 352
Agustus/ <i>August</i>	8 755 451 849	14 849 455 573	246 751 814 114
September/ <i>September</i>	9 268 051 789	14 680 542 172	248 694 888 435
Oktober/ <i>October</i>	10 472 435 370	14 044 105 048	249 631 175 211
November/ <i>November</i>	11 057 625 998	13 970 207 065	251 027 362 931
Desember/ <i>December</i>	-	-	-

Sumber/*Source*: Otoritas Jasa Keuangan(OJK)
Financial Services Authority (OJK)

Tabel 9.14 Jumlah Rekening dan Nominal Giro Bank Umum Menurut Bulan di Bolaang Mongondow Timur, 2020
Table 9.14 Number of Account and Current Account Amount of Commercial Banks by Mont in East Bolaang Mongondow Regency, 2020

Bulan Month	Giro/Cheque			Nominal Valuta Asing Nominal of Foreign Currency Account
	Jumlah Rekening Rupiah Amount of Rupiah Account	Jumlah Rekening Valuta Asing Number of Foreign Currency Account	Nominal Rupiah Nominal Rupiah	
(1)	(2)	(3)	(4)	(5)
Januari/January	2 532	-	663 812 196 132	-
Februari/February	2 532	-	749 024 423 700	-
Maret/March	2 340	-	726 557 490 252	-
April/April	2 712	-	640 772 206 884	-
Mei/May	2 952	-	1 100 847 548 040	-
Juni/June	2 364	-	843 737 129 460	-
Juli/July	2 508	-	1 706 174 290 248	-
Agustus/August	2 592	-	2 106 753 017 412	-
September/September	2 508	-	1 866 977 010 684	-
Oktober/October	2 580	-	1 536 318 413 076	-

Sumber/Source: Otoritas Jasa Keuangan(OJK)
 Financial Services Authority (OJK)

Tabel
Table 9.15

**Jumlah Rekening dan Nominal Tabungan Bank Umum
Menurut Bulan di Bolaang Mongondow Timur, 2020**
**Number of Commercial Bank Accounts and Savings Nominal
by Mont in East Bolaang Mongondow Regency, 2020**

Bulan Month	Tabungan/Savings			Nominal Valuta Asing Nominal of Foreign Currency Account
	Jumlah Rekening Rupiah Amount of Rupiah Account	Jumlah Rekening Valuta Asing Number of Foreign Currency Account	Nominal Rupiah Nominal Rupiah	
(1)	(2)	(3)	(4)	(5)
Januari/January	145 380	-	365 064 163 080	-
Februari/February	136 452	-	298 989 787 416	-
Maret/March	134 688	-	307 754 664 336	-
April/April	136 500	-	327 988 319 100	-
Mei/May	136 884	-	387 608 605 788	-
Juni/June	136 656	-	363 817 851 684	-
Juli/July	136 896	-	372 872 378 112	-
Agustus/August	137 388	-	359 155 695 504	-
September/September	138 564	-	360 063 061 320	-
Okotber/October	140 688	-	322 768 673 220	-

Sumber/Source: Otoritas Jasa Keuangan(OJK)
Financial Services Authority (OJK)

Tabel
Table 9.16

**Jumlah Rekening dan Nominal Deposito Bank Umum
Menurut Bulan di Bolaang Mongondow Timur, 2020
Number of Commercial Bank Accounts and Deposit Nominal
by Mont in East Bolaang Mongondow Regency, 2020**

Bulan Month	Deposito/Deposit			Nominal Valuta Asing Nominal of Foreign Currency Account
	Jumlah Rekening Rupiah Amount of Rupiah Account	Jumlah Rekening Valuta Asing Number of Foreign Currency Account	Nominal Rupiah Nominal Rupiah	
(1)	(2)	(3)	(4)	(5)
Januari/January	360	-	186 232 800 000	-
Februari/February	372	-	424 132 800 000	-
Maret/March	372	-	354 712 800 000	-
April/April	372	-	330 712 800 000	-
Mei/May	360	-	90 712 800 000	-
Juni/June	384	-	109 588 800 000	-
Juli/July	372	-	109 500 000 000	-
Agustus/August	372	-	108 600 000 000	-
September/September	372	-	108 900 000 000	-
Oktober/October	384	-	108 744 000 000	-

Sumber/Source: Otoritas Jasa Keuangan(OJK)
Financial Services Authority (OJK)

<https://boltimkab.bps.go.id>

BAB 10

PENGELUARAN PENDUDUK
POPULATION EXPENDITURE

Rata-Rata Pengeluaran Perkapita

Rp. 1.119.568

Berdasarkan Jenis Pengeluaran

Makanan

Rp. 570.745

Bukan Makanan

Rp. 548.823



PENJELASAN TEKNIS

1. Rata-rata pengeluaran per kapita adalah biaya yang dikeluarkan untuk konsumsi semua anggota rumah tangga selama sebulan baik yang berasal dari pembelian, pemberian maupun produksi sendiri dibagi dengan banyaknya anggota rumah tangga dalam rumah tangga tersebut
2. Pengeluaran konsumsi terdiri dari pengeluaran konsumsi makanan dan non makanan
3. Pengeluaran konsumsi makanan terdiri dari konsumsi bahan makanan/minuman dan makanan/minuman jadi
4. Pengeluaran untuk konsumsi makanan dihitung selama seminggu terakhir, sedangkan konsumsi bukan makanan dihitung sebulan dan setahun terakhir. Baik konsumsi makanan maupun bukan makanan selanjutnya dikonversikan ke dalam pengeluaran rata-rata sebulan

TECHNICAL NOTES

1. *Per capita Average Expenditure is the cost spent for all household members consumption during the month, whether from purchasing, giving or own production, divided by the number of household members in the household*
2. *Consumption expenditure consists of food and non-food consumption expenditure*
3. *Food consumption expenditure consists of consumption of food / beverage and finished food / beverage*
4. *Spending on food consumption is calculated during the past week, while non-food consumption is calculated in the past month and year. Both food consumption and non-food consumption are subsequently converted into an average expenditure of one month*

<https://boltimkab.bps.go.id>

ULASAN

Salah satu indikator kesejahteraan penduduk didapatkan dari tingkat pendapatannya. Pendekatan pengukuran pendapatan masyarakat didekati dengan konsep pengeluaran penduduk.

Rata-rata pengeluaran perkapita Kabupaten Bolaang Mongondow Timur untuk makanan dan non makanan per bulan sekitar 1,11 juta rupiah per bulan.

Pengeluaran rumah tangga dibedakan menurut kelompok makanan dan bukan makanan. Semakin tinggi pendapatan seseorang, cenderung semakin tinggi pengeluaran kelompok bukan makanannya. Secara rata-rata presentase jumlah pengeluaran perkapita kelompok makanan lebih besar dari kelompok non-makanan. Proporsinya 50.98 persen dibanding 49.02 persen masing-masing untuk kelompok makanan dibanding kelompok non makanan.

Pengeluaran konsumsi kelompok makanan masih didominasi oleh makanan dan minuman jadi dengan presentase 10.83 persen. Sedangkan kelompok non makanan didominasi oleh perumahan dan fasilitas rumah tangga dengan presentase 22.7 persen.

DESCRIPTION

One indicator of the welfare of the population is obtained from the level of income. The approach to measuring community income is approached with the concept of population expenditure.

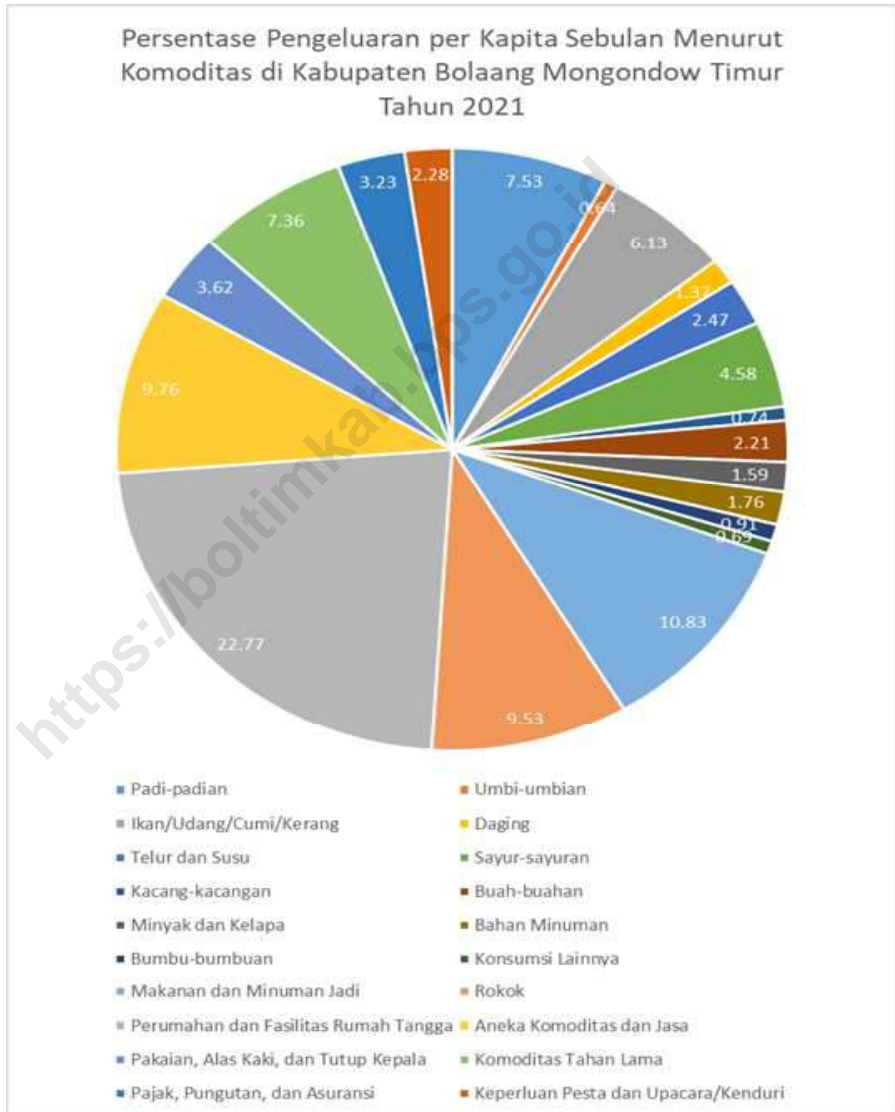
The average per capita expenditure of Bolaang Mongondow Timur Regency for food and non-food per month is around 1.11 million rupiah per month.

Household expenditure is differentiated according to food and non-food groups. The higher a person's income, the higher the group's non-food expenditure tends to be. On average, the percentage of total expenditure per capita of the food group is greater than that of the non-food group. The proportion is 50.98 percent compared to 49.02 percent respectively for the food group compared to the non-food group.

Food and beverage consumption expenditure is still dominated by food and beverages with a percentage of 10.83 percent. Meanwhile, the non-food group was dominated by housing and household facilities with a percentage of 22.77 percent.

Gambar 10.1
Figures

Persentase Rata-Rata Pengeluaran per Kapita Sebulan menurut Kelompok Komoditas (rupiah) , 2021
Average Monthly Per Capita Expenditure by Commodity Group (rupiah), 2021



Tabel
Table 10.1

Rata-rata Pengeluaran per Kapita Sebulan Menurut Kelompok Komoditas (rupiah) di Kabupaten Bolaang Mongondow Timur, 2020 dan 2021
Monthly Average Expenditure per Capita by Commodity Group (rupiahs) in East Bolaang Mongondow Regency, 2020 and 2021

Kelompok Komoditas/Commodity Group	2020	2021
(1)	(2)	(3)
Makanan/Food		
Padi-padian/ <i>Cereals</i>	86 856	84 358
Umbi-umbian/ <i>Tubers</i>	8 217	7 189
Ikan/udang/cumi/kerang/ <i>Fish/shrimp/common squid/shells</i>	61 746	68 683
Daging/ <i>Meat</i>	13 169	15 319
Telur dan susu/ <i>Eggs and milk</i>	24 059	27 642
Sayur-sayuran/ <i>Vegetables</i>	46 894	51 279
Kacang-kacangan/ <i>Legumes</i>	7 227	8 239
Buah-buahan/ <i>Fruits</i>	53 619	24 706
Minyak dan kelapa/ <i>Oil and coconut</i>	14 416	17 762
Bahan minuman/ <i>Beverage stuffs</i>	18 398	19 693
Bumbu-bumbuan/ <i>Spices</i>	10 693	10 192
Konsumsi lainnya/ <i>Miscellaneous food items</i>	6 595	7 757
Makanan dan minuman jadi/ <i>Prepared food and beverages</i>	119 509	121 244
Rokok/ <i>Cigarettes</i>	116 799	10 668
Jumlah makanan/Total food	588 197	570 745
Bukan makanan/Non-food		
Perumahan dan fasilitas rumah tangga/ <i>Housing and household facilities</i>	253 194	25 488
Aneka komoditas dan jasa/ <i>Goods and services</i>	105 999	109 277
Pakaian, alas kaki, dan tutup kepala/ <i>Clothing, footwear, and headgear</i>	53 640	40 526
Komoditas tahan lama/ <i>Durable goods</i>	98 554**	82 453*
Pajak, pungutan, dan asuransi/ <i>Taxes and insurance</i>	37 519	36 159
Keperluan pesta dan upacara/kenduri/ <i>Parties and ceremonies</i>	18 473	25 528*
Jumlah bukan makanan/Total non-food	567 379	548 823
Jumlah/Total	1 155 576	1 119 568

Catatan/Note: **) RSE > 25% tetapi ≤50% perlu hati-hati jika ingin digunakan

Sumber/Source: .BPS, Survei Sosial Ekonomi Nasional Maret/BPS-Statistics Indonesia, March National Socioeconomic Survey

Tabel
Table 10.2

Persentase Pengeluaran per Kapita Sebulan Menurut Kelompok Komoditas di Kabupaten Bolaang Mongondow Timur, 2020 dan 2021
Percentage of Monthly Expenditure per Capita by Commodity Group in East Bolaang Mongondow Regency, 2020 and 2021

Kelompok Komoditas/Commodity Group	2020	2021
(1)	(2)	(3)
Makanan/Food		
Padi-padian/ <i>Cereals</i>	7,52	7,53
Umbi-umbian/ <i>Tubers</i>	0,71	0,64
Ikan/udang/cumi/kerang/ <i>Fish/shrimp/common squid/shells</i>	5,34	6,13
Daging/ <i>Meat</i>	1,14	1,37
Telur dan susu/ <i>Eggs and milk</i>	2,08	2,47
Sayur-sayuran/ <i>Vegetables</i>	4,06	4,58
Kacang-kacangan/ <i>Legumes</i>	0,63	0,74
Buah-buahan/ <i>Fruits</i>	4,64	2,21
Minyak dan kelapa/ <i>Oil and coconut</i>	1,25	1,59
Bahan minuman/ <i>Beverage stuffs</i>	1,59	1,76
Bumbu-bumbuan/ <i>Spices</i>	0,93	0,91
Konsumsi lainnya/ <i>Miscellaneous food items</i>	0,57	0,69
Makanan dan minuman jadi/ <i>Prepared food and beverages</i>	10,34	10,83
Rokok/ <i>Cigarettes</i>	10,11	9,53
Jumlah makanan/Total food	50,90	50,98
Bukan makanan/Non-food		
Perumahan dan fasilitas rumah tangga/ <i>Housing and household facilities</i>	21,91	22,77
Aneka komoditas dan jasa/ <i>Goods and services</i>	9,17	9,76
Pakaian, alas kaki, dan tutup kepala/ <i>Clothing, footwear, and headgear</i>	0,46	3,62
Komoditas tahan lama/ <i>Durable goods</i>	8,53	7,36
Pajak, pungutan, dan asuransi/ <i>Taxes and insurance</i>	3,25	3,23
Keperluan pesta dan upacara/kenduri/ <i>Parties and ceremonies</i>	1,60	2,28
Jumlah bukan makanan/Total non-food	49,10	49,02
Jumlah/Total	100,00	100,00

Catatan/Note: ...

Sumber/Source: BPS, Survei Sosial Ekonomi Nasional (Susenas) Maret/BPS-Statistics Indonesia, National Socioeconomic Survey March

Tabel
Table 10.3**Persentase Penduduk Menurut Golongan Pengeluaran Per Kapita Sebulan di Kabupaten Bolaang Mongondow Timur, 2021**
Percentage of Population by Per Capita Spending Group a Month in East Bolaang Mongondow Regency, 2021

Golongan Pengeluaran Spending Group (Rp)	Persentase Penduduk Percentage of Population
(1)	(2)
< 150 000	0,00 %
150 000–199 999	0,00 %
200 000–299 999	2,98 %
300 000–499 999	13,78%
500 000–749 999	23,58 %
750 000–999 999	18,72 %
1 000 000–1 499 999	20,77 %
> 1 500 000	20,16 %
Jumlah/Total	100,00 %

Catatan/Note:

Sumber/Source: BPS, Survei Sosial Ekonomi Nasional (Susenas) Maret/BPS-Statistics Indonesia, National Socioeconomic Survey March

Tabel
Table 10.4**Rata-Rata Konsumsi Kalori per Kapita Sehari menurut Kelompok Komoditas Makanan (Kcal), 2021**
Average Daily Calorie Consumption per Capita by Food Commodity Group (Kcal), 2021

Golongan Pengeluaran <i>Spending Group</i> (Rp)	Kelompok Pengeluaran			Total Pengeluaran <i>Total Expenditure</i>
	40 Persen Kebawah	40 Persen Tengah	20 Persen Teratas	
(1)	(2)	(3)	(4)	(5)
Padi-padian	986,1	1 101,16	1 181,48	1 071,33
Umbi-umbian	32,11	44,14	57,39	41,99
Ikan/udang/ cumi/kerang	63,77	93,38	118,91	86,68
Daging	7,31	33,53	74,86	31,35
Telur dan susu	29,6	41,47	66,04	41,66
Sayur-sayuran	26,35	41,96	45,55	36,45
Kacang-kacangan	19,55	35,2	51,32	32,18
Buah-buahan	37,35	66,89	74,98	56,72
Minyak dan kelapa	229,34	321,41	426,45	305,71
Bahan minuman	79,2	117,81	137,43	106,33
Bumbu-bumbuan	6,04	7,67	13,06	8,1
Konsumsi lainnya	21,26	42,79	61,36	37,92
Makanan dan minuman jadi	211,74	297,26	444,63	292,67
Rokok dan tembakau	0	0	0	0
Jumlah/Total	1 749,7	2 244,66	2 753,47	2 149,09

Catatan/Note:

Sumber/Source: BPS, Survei Sosial Ekonomi Nasional (Susenas) Maret/BPS-Statistics Indonesia, National Socioeconomic Survey March

Tabel
Table 10.5**Rata-Rata Konsumsi Protein per Kapita Sehari menurut Kelompok Komoditas Makanan (Kcal), 2021**
Average Daily Protein Consumption per Capita by Food Commodity Group (Kcal), 2021

Golongan Pengeluaran <i>Spending Group</i> (Rp)	Kelompok Pengeluaran			Total Pengeluaran <i>Total Expenditure</i>
	40 Persen Kebawah	40 Persen Tengah	20 Persen Teratas	
(1)	(2)	(3)	(4)	(5)
Padi-padian	23,13	25,89	27,78	25,17
Umbi-umbian	0,33	0,45	0,61	0,43
Ikan/udang/ cumi/kerang	10,73	15,47	20,56	14,6
Daging	0,4	1,93	4,11	1,76
Telur dan susu	1,63	2,32	3,61	2,31
Sayur-sayuran	1,7	2,73	2,78	2,33
Kacang-kacangan	2,05	3,7	5,25	3,35
Buah-buahan	0,46	0,79	0,95	0,69
Minyak dan kelapa	0,22	0,24	0,31	0,25
Bahan minuman	0,68	0,99	0,96	0,86
Bumbu-bumbuan	0,2	0,28	0,47	0,28
Konsumsi lainnya	0,45	0,84	1,22	0,76
Makanan dan minuman jadi	6,47	8,85	15,87	9,31
Rokok dan tembakau	0	0	0	0
Jumlah/Total	48,45	64,49	84,48	62,1

Catatan/Note:

Sumber/Source: BPS, Survei Sosial Ekonomi Nasional (Susenas) Maret/BPS-Statistics Indonesia, National Socioeconomic Survey March

<https://boltimkab.bps.go.id>

BAB 11

PERDAGANGAN TRADE

**Jumlah Pedagang
Bolaang Mongondow
Timur
Pada Tahun 2021**

**4302
Pedagang**

PENJELASAN TEKNIS

1. Sistem pencatatan Statistik Ekspor dan Impor adalah "General Trade" dengan wilayah pencatatan meliputi seluruh wilayah kepabeanaan Indonesia
2. Pengesahan dokumen kepabeanaan ekspor dan impor dilakukan oleh Bea dan Cukai berdasarkan Persetujuan Muat/Bongkar Barang
3. Data ekspor berasal dari dokumen kepabeanaan BC 3 0 atau yang disebut dokumen Pemberitahuan Ekspor Barang (PEB) yang diisi oleh eksportir
4. Data impor berasal dari dokumen kepabeanaan BC 2 0 atau yang disebut dokumen Pemberitahuan Impor Barang (PIB), Pemberitahuan Impor Barang Khusus (PIBK), Pemberitahuan Pabean Free Trade Zone (PPFTZ) dan dokumen kepabeanaan BC 2 3 yang mencatat impor barang dari Luar Negeri ke Kawasan Berikat
5. Barang-barang yang dikirim ke luar negeri untuk diolah dicatat sebagai ekspor, sedangkan hasil olahan yang dikembalikan ke Indonesia dicatat sebagai impor
6. Barang-barang luar negeri yang diolah di dalam negeri dicatat sebagai barang impor meskipun barang olahan tersebut akan kembali ke luar negeri
7. Barang-barang yang tidak dicakup dalam pencatatan:
 - a. Pakaian dan barang-

TECHNICAL NOTES

1. *The recording of export and import statistics is based on General Trade System covering all Indonesian customs areas*
2. *The legalization of customs export and import documents is conducted by the Customs and Excise Office*
3. *The export data are compiled based on customs export documents BC 3 0 or known as Export Declarations (PEB), filled by exporters*
4. *The import data are compiled based on customs import documents BC 2 0 or known as Import Declarations Form (PIB), Import Declarations Form for Special Commodity (PIBK), Customs Declaration Form for Free Trade Zone (PPFTZ), and customs import documents BC 2 3 which records import goods from foreign country to Bounded Zones Area*
5. *Goods send abroad for processing purposes are recorded as export while its product sent to Indonesia are recorded as import*
6. *Foreign goods processed in Indonesia are still recorded as imports although the products will be sent to abroad*
7. *The following goods are not included in the statistics:*
 - a. *Clothings and passengers' jewelry*
 - b. *Luggage of passengers for own use, except refrigerators, television sets, etc*
 - c. *Goods imported/exported for the use of foreign representative*

- barang perhiasan penumpang
 b Barang-barang bawaan penumpang dari/ke luar negeri untuk dipakai sendiri, kecuali lemari es, pesawat televisi, dan sebagainya
 c Barang-barang untuk keperluan perwakilan kedutaan suatu negara
 d Barang-barang ekspedisi dan ekshibisi atau pameran
 e Barang-barang untuk militer yang diimpor langsung oleh angkatan bersenjata
 f Pembungkus/ peti kemas untuk diisi kembali
 g Uang dan surat-surat berharga
 h Barang-barang contoh
8. Sistem pengolahan dokumen impor/ekspor Indonesia adalah sistem "Carry Over" yaitu dokumen ditunggu selama satu bulan, setelah bulan berjalan, dokumen-dokumen yang terlambat akan diolah pada bulan berikutnya Dengan demikian dokumen bulan-bulan sebelumnya yang terlambat diterima dan masuk pada bulan berjalan, diperlakukan sebagai dokumen bulan pengolahan
 9. Pelabuhan Muat adalah pelabuhan darimana barang diangkut ke luar negeri atau diekspor
 10. Negara tujuan adalah negara tujuan akhir untuk barang ekspor yang dikirim ke luar negeri
 11. Jenis komoditi adalah barang ekspor yang dicatat sesuai kode *countries/embassies*
d Goods for expeditions, and shows or exhibitions
e Military goods directly imported by the Armed Forces
f Packings/containerstoberefilled
g Bank notes and securities
h Sample goods
 8. *The carry-over system is used in processing Indonesian export and import documents Documents are processed one month after the current month, while those received later will be processed for the succeeding month This means previous documents received in the current month will be treated as processed documents*
 9. *Port of loading is port where the goods are transported out of the country or exported*
 10. *Country of destination is country that is known to export goods sent abroad*
 11. *Type commodity is exported goods recorded based on Harmonized System (HS) code*

Harmonized System (HS)

<https://boltimkab.bps.go.id>

<https://boltimkab.bps.go.id>

ULASAN

Pada Kabupaten Bolaang Mongondow Timur, terdapat banyak sarana perdagangan untuk memenuhi kebutuhan penduduknya. Untuk memenuhi kebutuhan tersebut, terdapat sebanyak 186 sarana perdagangan yang terbesar di seluruh 7 (tujuh) kecamatan di Kabupaten Bolaang Mongondow Timur. Jika dilihat berdasarkan jenisnya, 7 sarana perdagangan merupakan pasar, 155 sarana merupakan kios, dan 24 sarana merupakan Los.

DESCRIPTION

In East Bolaang Mongondow Regency, there are many trading facilities to meet the needs of the population. To meet these needs, there are 186 trading facilities, the largest in all 7 (seven) sub-districts in East Bolaang Mongondow Regency. If viewed by type, 7 trading facilities are markets, 155 are kiosks, and 24 facilities are Loss.

Gambar
Figures 11.1

**Jumlah Pedagang menurut Kecamatan di Bolaang
Mongondow Timur, 2020**
*Number of Traders by District in Bolaang Mongondow
Timur, 2020*



11.1 PERDAGANGAN TRADE

Tabel 11.1.1 **Jumlah Sarana Perdagangan Menurut Pasar Inpres di Kabupaten Bolaang Mongondow Timur, 2021**
Table 11.1.1 **Number of Trading Facilities by Type of Facility in East Bolaang Mongondow Regency, 2021**

Nama Pasar <i>Market's Name</i>	Kecamatan <i>Subdistrict</i>	Jumlah Pasar <i>Number of Market</i>	Jumlah	
			Kios	Los
(1)	(2)	(3)	(4)	(5)
Pasar Ambang	Modayag	1	57	6
Pasar Buyat	Kotabunan	1	10	4
Pasar Kotabunan	Kotabunan	1	30	2
Pasar Pondabo	Tutuyan	1	30	5
Pasar Motongkad	Motongkad	1	3	2
Pasar Iyok	Nuangan	1	21	3
Pasar Lanut	Modayag	1	4	2
Bolaang Mongondow Timur		7	155	24

Catatan/Note:

Sumber/Source: Dinas Perdagangan Kabupaten Bolaang Mongondow Timur
District Trade Office of East Bolaang Mongondow Regency

Tabel 11.1.2 Jumlah Pedagang menurut Kecamatan di Kabupaten Bolaang Mongondow Timur, 2021
Number of Traders by District in Bolaang Mongondow Timur Regency, 2021

Kecamatan Subdistrict	Jumlah Pedagang Number of Merchants	Jumlah Pasar Number of Market
(1)	(2)	(3)
Nuangan	393	1
Motongkad	188	1
Tutuyan	403	1
Kotabunan	752	2
Modayag	716	2
Mooat	141	-
Modayag Barat	702	-
Bolaang Mongondow Timur	3 295	7

Catatan/Note:

Sumber/Source: Dinas Perdagangan Kabupaten Bolaang Mongondow Timur
 Trade Office of East Bolaang Mongondow Regency

<https://boltimkab.bps.go.id>

BAB 12

SISTEM NERACA REGIONAL
SYSTEM OF REGIONAL ACCOUNTS

PDRB
Atas Dasar Harga
Berlaku Tahun 2021

3.247.097,2

PENJELASAN TEKNIS**TECHNICAL NOTES**

1. Produk Domestik Regional Bruto pada tingkat nasional serta Produk Domestik Regional Bruto (PDRB) pada tingkat regional (Kabupaten Bolaang Mongondow Timur) menggambarkan kemampuan suatu wilayah untuk menciptakan nilai tambah pada suatu waktu tertentu Untuk menyusun PDB maupun PDRB digunakan 2 pendekatan, yaitu lapangan usaha dan pengeluaran Keduanya menyajikan komposisi data nilai tambah dirinci menurut sumber kegiatan ekonomi (lapangan usaha) dan menurut komponen penggunaannya PDB maupun PDRB dari sisi lapangan usaha merupakan penjumlahan seluruh komponen nilai tambah bruto yang mampu diciptakan oleh sektor-sektor ekonomi atas berbagai aktivitas produksinya Sedangkan dari sisi pengeluaran menjelaskan tentang penggunaan dari nilai tambah tersebut
2. PDRB menurut lapangan usaha mengalami perubahan klasifikasi dari 9 lapangan usaha menjadi 17 lapangan usaha PDRB menurut lapangan usaha dirinci menurut total nilai tambah dari seluruh sektor ekonomi yang mencakup lapangan usaha Pertanian, Kehutanan, dan Perikanan; Pertambangan dan Penggalian; Industri Pengolahan; Pengadaan

1. *The basic measure of the value added arising from economic activity is known as Gross Domestic Regional Product at the national level and Gross Regional Domestic Regional Product (GRDP) at the regional level (provinces/regencies/municipalities) To compile these statistics, two approaches have been used, i e "production approach" and "expenditure approach" The first approach is to measure value added produced by various kinds of economic activities, while the second approach is to measure final uses of the country's output In other words, GDP/GRDP is the sum of total value added produced by all economic industries (activities) and the way of using it*
2. *GRDP by industry classification changes from 9 sectors to 17 industries GDP by industry is classified by types of economic activities such as Agriculture, Forestry and Fishing; Mining and Quarrying; Manufacturing; Electricity and Gas; Water supply, Sewerage, Waste Management and Remediation Activities; Construction; Wholesale and Retail Trade; Repair of Motor Vehicles and Motorcycles; Transportation and Storage; Accommodation and Food Service Activities; Information and Communication; Financial and Insurance Activities; Real Estate Activities; Business Activities;*

- Listrik dan Gas; Pengadaan Air, Pengelolaan Sampah, Limbah dan Daur Ulang; Konstruksi; Perdagangan Besar dan Eceran, Reparasi Mobil dan Sepeda Motor; Transportasi dan Pergudangan; Penyediaan Akomodasi dan Makan Minum; Informasi dan Komunikasi; Jasa Keuangan dan Asuransi; Real Estat; Jasa Perusahaan; Administrasi Pemerintahan, Pertahanan dan Jaminan Sosial Wajib; Jasa Pendidikan; Jasa Kesehatan dan Kegiatan Sosial; dan Jasa lainnya
3. PDRB menurut pengeluaran mengalami perubahan klasifikasi dimana pengeluaran konsumsi Lembaga Non Profit yang Melayani Rumah Tangga (LNPR) yang sebelumnya termasuk bagian dari pengeluaran konsumsi rumah tangga menjadi komponen terpisah Sehingga klasifikasi PDRB menurut pengeluaran dirinci menjadi 7 komponen yaitu komponen pengeluaran konsumsi rumah tangga, pengeluaran konsumsi LNPR, pengeluaran konsumsi pemerintah, pembentukan modal tetap bruto, perubahan inventori, ekspor barang dan jasa, dan impor barang dan jasa
 4. Produk Domestik Regional Bruto maupun agregat turunannya disajikan dalam 2 (dua) versi penilaian, yaitu atas dasar "harga berlaku" dan atas dasar "harga konstan" Disebut sebagai harga
 - Public Administration; Defence and Compulsory Social Security; Education; Human Health and Social Work Activities; and Other Services Activities
3. *GRDP by expenditure classification changes where consumption expenditure Non-profit Institutions Serving Households (NPISH) previously included as part of household consumption expenditure is taken out into separate component So that, GDP by type of expenditures is classified into: household consumption expenditure, NPISH consumption expenditure, government consumption expenditure, gross fixed capital formation, changes in inventories, exports of goods and services, and imports of goods and services.*
 4. *GDP and its aggregations are presented in two forms: at current market prices and at constant base year market prices In presenting current market prices, all aggregates are valued at current market prices, while base year constant market prices are shown by valuing all aggregates at fixed base year prices Year of 2011 is used as the base year in this publication.*
 5. *Growth rate of Gross Domestic Regional Product is derived from GDP at constant market prices It is obtained by subtracting the value of GDP year n with the value of GDP year n-1, divided by the value of GDP year n-1 then multiplied*

berlaku karena seluruh agregat dinilai dengan menggunakan harga pada tahun berjalan, sedangkan harga konstan penilaiannya didasarkan kepada harga satu tahun dasar tertentu, dalam publikasi ini digunakan harga tahun 2011.

5. Laju pertumbuhan Produk Domestik Regional Bruto diperoleh dari perhitungan PDB atas dasar harga konstan. Diperoleh dengan cara mengurangi nilai PDB pada tahun ke-n terhadap nilai pada tahun ke-n-1 (tahun sebelumnya), dibagi dengan nilai pada tahun ke-n-1, dikalikan dengan 100 persen. Laju pertumbuhan menunjukkan perkembangan agregat pendapatan dari satu waktu tertentu terhadap waktu sebelumnya.

by 100 percent The growth rate of GDP explains the income growth during the given period.

<https://boltimkab.bps.go.id>

ULASAN

PDRB Atas Dasar Harga Berlaku di Kabupaten Bolaang Mongondow Timur pada tahun 2021 senilai 3.247 juta Rupiah, mengalami kenaikan dibanding tahun 2020 yang senilai 3.082,40 juta Rupiah.

DESCRIPTION

PDRB Based on Current Prices in East Bolaang Mongondow Regency in 2021 was valued at 3.247 million Rupiah, an increase compared to 2020 which was 3.082,40 million Rupiah.

<https://boltimkab.bps.go.id>

<https://boltimkab.bps.go.id>

Gambar 12.1
Figures

Perkembangan Produk Domestik Regional Bruto Atas Dasar Harga Berlaku menurut Lapangan Usaha di Kabupaten Bolaang Mongongondow Timur, 2020
Development of Gross Regional Domestic Product at Current Price by Business Field in Bolaang Mongongondow Timur Regency, 2020



Catatan/Note: ...

Sumber/Source: BPS, berbagai sensus, survei dan sumber lain/BPS-Statistics Indonesia, various census, survey, and other sources

Tabel 12.1. **Produk Domestik Regional Bruto Atas Dasar Harga Berlaku Menurut Lapangan Usaha di Kabupaten Bolaang Mongondow Timur (juta rupiah), 2017–2021**
Gross Regional Domestic Product at Current Market Prices by Industry in East Bolaang Mongondow Regency (million rupiahs), 2017–2021

Lapangan Usaha/ <i>Industry</i>	2017	2018	2019	2020 ^x	2021 ^{xx}
(1)	(2)	(3)	(4)	(5)	(6)
A Pertanian Kehutanan dan Perikanan/ <i>Agriculture Forestry and Fishing</i>	868,37	933,87	1,036,21	1,092,53	1,228,33
B Pertambangan dan Penggalian/ <i>Mining and Quarrying</i>	799,15	868,12	901,54	1,028,60	996,53
C Industri Pengolahan/ <i>Manufacturing</i>	31,66	33,69	33,87	35,31	40,49
D Pengadaan Listrik dan Gas/ <i>Electricity and Gas</i>	0,88	0,91	0,96	1,09	1,12
E Pengadaan Air; Pengelolaan Sampah Limbah dan Daur Ulang/ <i>Water Supply; Sewerage Waste Management and Remediation Activities</i>	2,52	2,64	2,82	2,93	2,98
F Konstruksi/ <i>Construction</i>	152,39	171,96	198,48	198,30	202,85
G Perdagangan Besar dan Eceran; Reparasi Mobil dan Sepeda Motor/ <i>Wholesale and Retail Trade; Repair of Motor Vehicles and Motorcycles</i>	188,03	204,17	247,27	252,91	280,18
H Transportasi dan Pergudangan/ <i>Transportation and Storage</i>	40,18	44,49	48,85	46,06	48,36
I Penyediaan Akomodasi dan Makan Minum/ <i>Accommodation and Food Service Activities</i>	9,54	10,43	11,16	9,99	10,20
J Informasi dan Komunikasi/ <i>Information and Communication</i>	5,61	6,28	6,97	7,84	8,28

Lanjutan Tabel/*Continued Table* 12.1

Lapangan Usaha/ <i>Industry</i>		2017	2018	2019	2020 ^a	2021 ^{ak}
(1)		(2)	(3)	(4)	(5)	(6)
K	Jasa Keuangan dan Asuransi/ <i>Financial and Insurance Activities</i>	11,62	12,14	12,75	13,30	14,67
L	Real Estat/ <i>Real Estate Activities</i>	49,06	52,53	56,77	56,33	58,21
M N	Jasa Perusahaan/ <i>Business Activities</i>	0,23	0,27	0,30	0,29	0,31
O	Administrasi Pemerintahan Pertahanan dan Jaminan Sosial Wajib/ <i>Public Administration and Defence; Compulsory Social Security</i>	210,24	226,25	255,21	267,27	278,47
P	Jasa Pendidikan/ <i>Education</i>	15,58	17,55	19,83	20,67	21,64
Q	Jasa Kesehatan dan Kegiatan Sosial/ <i>Human Health and Social Work Activities</i>	30,14	33,05	36,23	39,50	44,59
R S T U	Jasa Lainnya/ <i>Other Services Activities</i>	7,32	8,04	9,64	9,38	9,80
Produk Domestik Regional Bruto/<i>Gross Regional Domestic Product</i>		2 422,59	2 626,46	2 878,94	3 082,40	3 247,09

Catatan/*Note*: ...Sumber/*Source*: BPS, berbagai sensus, survei dan sumber lain/*BPS-Statistics Indonesia, various census, survey, and other sources*

Tabel
Table 12.2**Produk Domestik Regional Bruto Atas Dasar Harga Konstan 2010 Menurut Lapangan Usaha di Kabupaten Bolaang Mongondow Timur (juta rupiah), 2017–2021**
Gross Regional Domestic Product at 2010 Constant Market Prices by Industry in East Bolaang Mongondow Regency (million rupiahs), 2017–2021

Lapangan Usaha/Industry		2017	2018	2019	2020*	2021**
(1)		(2)	(3)	(4)	(5)	(6)
A	Pertanian, Kehutanan, dan Perikanan/ <i>Agriculture, Forestry, and Fishing</i>	588,86	621,74	670,27	707,41	768,75
B	Pertambangan dan Penggalian/ <i>Mining and Quarrying</i>	530,40	543,68	517,42	468,70	440,18
C	Industri Pengolahan/ <i>Manufacturing</i>	24,98	26,02	25,86	26,98	29,12
D	Pengadaan Listrik dan Gas/ <i>Electricity and Gas</i>	0,91	0,93	0,97	1,05	1,06
E	Pengadaan Air; Pengelolaan Sampah, Limbah, dan Daur Ulang/ <i>Water Supply; Sewerage, Waste Management, and Remediation Activities</i>	1,90	1,97	2,08	2,15	2,18
F	Konstruksi/ <i>Construction</i>	140,69	152,18	167,35	167,19	169,10
G	Perdagangan Besar dan Eceran; Reparasi Mobil dan Sepeda Motor/ <i>Wholesale and Retail Trade; Repair of Motor Vehicles and Motorcycles</i>	152,50	163,32	187,89	192,06	202,08
H	Transportasi dan Pergudangan/ <i>Transportation and Storage</i>	27,69	29,84	32,17	30,34	30,68
I	Penyediaan Akomodasi dan Makan Minum/ <i>Accommodation and Food Service Activities</i>	6,93	7,54	8,01	7,69	7,78
J	Informasi dan Komunikasi/ <i>Information and Communication</i>	4,81	5,28	5,75	6,80	6,97

Lanjutan Tabel/*Continued Table* 12.2

Lapangan Usaha/Industry		2017	2018	2019	2020*	2021**
(1)		(2)	(3)	(4)	(5)	(6)
K	Jasa Keuangan dan Asuransi/ <i>Financial and Insurance Activities</i>	8,74	8,90	9,22	9,71	10,08
L	Real Estat/ <i>Real Estate Activities</i>	38,99	41,07	43,68	43,32	43,61
M,N	Jasa Perusahaan/ <i>Business Activities</i>	0,17	0,18	0,20	0,19	0,20
O	Administrasi Pemerintahan, Pertahanan, dan Jaminan Sosial Wajib/ <i>Public Administration and Defence; Compulsory Social Security</i>	136,95	144,87	158,55	165,93	172,31
P	Jasa Pendidikan/ <i>Education</i>	10,97	12,06	13,30	13,82	14,01
Q	Jasa Kesehatan dan Kegiatan Sosial/ <i>Human Health and Social Work Activities</i>	24,80	26,75	28,84	31,42	33,92
R,S,T,U	Jasa Lainnya/ <i>Other Services Activities</i>	5,62	5,98	6,83	6,63	6,69
Produk Domestik Regional Bruto/<i>Gross Regional Domestic Product</i>		1,706,00	1,792,38	1,878,46	1,881,48	1,938,79

Catatan/Note: ...

Sumber/Source: BPS, berbagai sensus, survei dan sumber lain/BPS-Statistics Indonesia, various census, survey, and other sources

Tabel
Table 12.3

Distribusi Persentase Produk Domestik Regional Bruto Atas Dasar Harga Berlaku Menurut Lapangan Usaha di Kabupaten Bolaang Mongondow Timur, 2017–2021
Percentage Distribution of Gross Regional Domestic Product at Current Market Prices by Industry in East Bolaang Mongondow Regency, 2017–2021

Lapangan Usaha/Industry	2017	2018	2019	2020^x	2021^{xx}
(1)	(2)	(3)	(4)	(5)	(6)
A Pertanian, Kehutanan, dan Perikanan/ <i>Agriculture, Forestry, and Fishing</i>	35,84	35,56	35,99	35,44	37,83
B Pertambangan dan Penggalian/ <i>Mining and Quarrying</i>	32,99	33,05	31,32	33,37	30,69
C Industri Pengolahan/ <i>Manufacturing</i>	1,31	1,28	1,18	1,15	1,25
D Pengadaan Listrik dan Gas/ <i>Electricity and Gas</i>	0,04	0,03	0,03	0,04	0,03
E Pengadaan Air; Pengelolaan Sampah, Limbah, dan Daur Ulang/ <i>Water Supply; Sewerage, Waste Management, and Remediation Activities</i>	0,10	0,10	0,10	0,10	0,09
F Konstruksi/ <i>Construction</i>	6,29	6,55	6,89	6,43	6,25
G Perdagangan Besar dan Eceran; Reparasi Mobil dan Sepeda Motor/ <i>Wholesale and Retail Trade; Repair of Motor Vehicles and Motorcycles</i>	7,76	7,77	8,59	8,21	8,63
H Transportasi dan Pergudangan/ <i>Transportation and Storage</i>	1,66	1,69	1,70	1,49	1,49
I Penyediaan Akomodasi dan Makan Minum/ <i>Accommodation and Food Service Activities</i>	0,39	0,40	0,39	0,32	0,31
J Informasi dan Komunikasi/ <i>Information and Communication</i>	0,23	0,24	0,24	0,25	0,26
K Jasa Keuangan dan Asuransi/ <i>Financial and Insurance Activities</i>	0,48	0,46	0,44	0,43	0,45

Lanjutan Tabel/*Continued Table* 12.3

Lapangan Usaha/ <i>Industry</i>		2017	2018	2019	2020 ^x	2021 ^{xx}
(1)		(2)	(3)	(4)	(5)	(6)
L	Real Estat/ <i>Real Estate Activities</i>	2,03	2,00	1,97	1,83	1,79
M,N	Jasa Perusahaan/ <i>Business Activities</i>	0,01	0,01	0,01	0,01	0,01
O	Administrasi Pemerintahan, Pertahanan, dan Jaminan Sosial Wajib/ <i>Public Administration and Defence; Compulsory Social Security</i>	8,68	8,61	8,86	8,67	8,58
P	Jasa Pendidikan/ <i>Education</i>	0,64	0,67	0,69	0,67	0,67
Q	Jasa Kesehatan dan Kegiatan Sosial/ <i>Human Health and Social Work Activities</i>	1,24	1,26	1,26	1,28	1,37
R,S,T,U	Jasa Lainnya/ <i>Other Services Activities</i>	0,30	0,31	0,33	0,30	0,30
Produk Domestik Regional Bruto/<i>Gross Regional Domestic Product</i>		100,00	100,00	100,00	100,00	100,00

Catatan/*Note*: ...Sumber/*Source*: BPS, berbagai sensus, survei dan sumber lain/*BPS-Statistics Indonesia, various census, survey, and other sources*

Tabel
Table 12.4**Laju Pertumbuhan Produk Domestik Regional Bruto Atas Dasar Harga Konstan 2010 Menurut Lapangan Usaha di Kabupaten Bolaang Mongondow Timur (persen), 2018–2021****Growth Rate of Gross Regional Domestic Product at 2010 Constant Market Prices by Industry in East Bolaang Mongondow Regency (percent), 2018–2021**

Lapangan Usaha/Industry		2018	2019	2020*	2021**
(1)		(2)	(3)	(4)	(5)
A	Pertanian, Kehutanan, dan Perikanan/ <i>Agriculture, Forestry, and Fishing</i>	5,58	7,81	5,54	8,67
B	Pertambangan dan Penggalian/ <i>Mining and Quarrying</i>	2,50	-4,83	-9,42	-6,08
C	Industri Pengolahan/ <i>Manufacturing</i>	4,19	-0,64	4,35	7,91
D	Pengadaan Listrik dan Gas/ <i>Electricity and Gas</i>	2,18	4,50	8,26	1,40
E	Pengadaan Air; Pengelolaan Sampah, Limbah, dan Daur Ulang/ <i>Water Supply; Sewerage, Waste Management, and Remediation Activities</i>	3,62	5,40	3,63	1,24
F	Konstruksi/ <i>Construction</i>	8,16	9,97	-0,10	1,14
G	Perdagangan Besar dan Eceran; Reparasi Mobil dan Sepeda Motor/ <i>Wholesale and Retail Trade; Repair of Motor Vehicles and Motorcycles</i>	7,10	15,04	2,22	5,22
H	Transportasi dan Pergudangan/ <i>Transportation and Storage</i>	7,75	7,82	-5,69	1,11
I	Penyediaan Akomodasi dan Makan Minum/ <i>Accommodation and Food Service Activities</i>	8,70	6,29	-4,01	1,20
J	Informasi dan Komunikasi/ <i>Information and Communication</i>	9,65	8,92	18,21	2,63
K	Jasa Keuangan dan Asuransi/ <i>Financial and Insurance Activities</i>	1,81	3,60	5,32	3,80
L	Real Estat/ <i>Real Estate Activities</i>	5,35	6,34	-0,81	0,65
M,N	Jasa Perusahaan/ <i>Business Activities</i>	9,14	9,14	-3,20	1,43

Lanjutan Tabel/*Continued Table* 12.4

Lapangan Usaha/Industry		2018	2019	2020*	2021**
	(1)	(2)	(3)	(4)	(5)
0	Administrasi Pemerintahan, Pertahanan, dan Jaminan Sosial Wajib/ <i>Public Administration and Defence; Compulsory Social Security</i>	5,78	9,44	4,66	3,84
P	Jasa Pendidikan/ <i>Education</i>	9,93	10,28	3,93	1,39
Q	Jasa Kesehatan dan Kegiatan Sosial/ <i>Human Health and Social Work Activities</i>	7,83	7,83	8,95	7,93
R,S,T,U	Jasa Lainnya/ <i>Other Services Activities</i>	6,38	14,28	-2,99	1,02
Produk Domestik Regional Bruto/<i>Gross Regional Domestic Product</i>		5,06	4,80	0,16	3,05

Catatan/Note: ...

Sumber/Source: BPS, berbagai sensus, survei dan sumber lain/*BPS-Statistics Indonesia, various census, survey, and other sources*

Tabel
Table 12.5**Indeks Implisit Produk Domestik Regional Bruto Atas Dasar Harga Konstan 2010 Menurut Lapangan Usaha di Kabupaten Bolaang Mongondow Timur (persen), 2018–2021****Implicit Index of Gross Regional Domestic Product at 2010 Constant Market Prices by Industry in East Bolaang Mongondow Regency (percent), 2018–2021**

Lapangan Usaha/Industry		2018	2019	2020*	2021**
(1)		(2)	(3)	(4)	(5)
A	Pertanian, Kehutanan, dan Perikanan/ <i>Agriculture, Forestry, and Fishing</i>	150,20	154,59	154,44	159,78
B	Pertambangan dan Penggalian/ <i>Mining and Quarrying</i>	159,68	174,24	219,46	226,39
C	Industri Pengolahan/ <i>Manufacturing</i>	129,43	130,96	130,83	139,05
D	Pengadaan Listrik dan Gas/ <i>Electricity and Gas</i>	98,30	99,68	104,16	105,09
E	Pengadaan Air; Pengelolaan Sampah, Limbah, dan Daur Ulang/ <i>Water Supply; Sewerage, Waste Management, and Remediation Activities</i>	133,96	135,73	135,82	136,40
F	Konstruksi/ <i>Construction</i>	113,00	118,60	118,61	119,96
G	Perdagangan Besar dan Eceran; Reparasi Mobil dan Sepeda Motor/ <i>Wholesale and Retail Trade; Repair of Motor Vehicles and Motorcycles</i>	125,01	131,60	131,68	138,65
H	Transportasi dan Pergudangan/ <i>Transportation and Storage</i>	149,09	151,82	151,80	157,62
I	Penyediaan Akomodasi dan Makan Minum/ <i>Accommodation and Food Service Activities</i>	138,40	139,28	129,92	131,00
J	Informasi dan Komunikasi/ <i>Information and Communication</i>	118,90	121,18	115,33	118,70
K	Jasa Keuangan dan Asuransi/ <i>Financial and Insurance Activities</i>	136,35	138,19	136,94	145,52
L	Real Estat/ <i>Real Estate Activities</i>	127,88	129,98	130,02	133,49
M,N	Jasa Perusahaan/ <i>Business Activities</i>	144,52	149,27	150,78	158,04

Lanjutan Tabel/*Continued Table* 12.5

Lapangan Usaha/ <i>Industry</i>		2018	2019	2020*	2021**
(1)		(2)	(3)	(4)	(5)
0	Administrasi Pemerintahan, Pertahanan, dan Jaminan Sosial Wajib/ <i>Public Administration and Defence; Compulsory Social Security</i>	156,17	160,97	161,08	161,61
P	Jasa Pendidikan/ <i>Education</i>	145,55	149,11	149,60	154,43
Q	Jasa Kesehatan dan Kegiatan Sosial/ <i>Human Health and Social Work Activities</i>	123,55	125,62	125,69	131,48
R,S,T,U	Jasa Lainnya/ <i>Other Services Activities</i>	134,47	141,06	141,52	146,37
Produk Domestik Regional Bruto/<i>Gross Regional Domestic Product</i>		146,53	153,26	163,83	167,48

Catatan/*Note*: ...Sumber/*Source*: BPS, berbagai sensus, survei dan sumber lain/*BPS-Statistics Indonesia, various census, survey, and other sources*

Tabel
Table 12.6**Laju Implisit Produk Domestik Regional Bruto Atas Dasar Harga Konstan 2010 Menurut Lapangan Usaha di Kabupaten Bolaang Mongondow Timur (persen), 2018–2021****Implicit Rate of Gross Regional Domestic Product at 2010 Constant Market Prices by Industry in East Bolaang Mongondow Regency (percent), 2018–2021**

Lapangan Usaha/Industry		2018	2019	2020*	2021**
(1)		(2)	(3)	(4)	(5)
A	Pertanian, Kehutanan, dan Perikanan/ <i>Agriculture, Forestry, and Fishing</i>	1,86	2,92	-0,10	3,46
B	Pertambangan dan Penggalian/ <i>Mining and Quarrying</i>	5,98	9,12	25,95	3,16
C	Industri Pengolahan/ <i>Manufacturing</i>	2,13	1,18	-0,10	6,28
D	Pengadaan Listrik dan Gas/ <i>Electricity and Gas</i>	0,75	1,41	4,50	0,89
E	Pengadaan Air; Pengelolaan Sampah, Limbah, dan Daur Ulang/ <i>Water Supply; Sewerage, Waste Management, and Remediation Activities</i>	1,32	1,32	0,07	0,43
F	Konstruksi/ <i>Construction</i>	4,33	4,96	0,01	1,13
G	Perdagangan Besar dan Eceran; Reparasi Mobil dan Sepeda Motor/ <i>Wholesale and Retail Trade; Repair of Motor Vehicles and Motorcycles</i>	1,39	5,27	0,06	5,29
H	Transportasi dan Pergudangan/ <i>Transportation and Storage</i>	2,77	1,83	-0,01	3,83
I	Penyediaan Akomodasi dan Makan Minum/ <i>Accommodation and Food Service Activities</i>	0,64	0,64	-6,72	0,83
J	Informasi dan Komunikasi/ <i>Information and Communication</i>	2,06	1,92	-4,83	2,92
K	Jasa Keuangan dan Asuransi/ <i>Financial and Insurance Activities</i>	2,58	1,35	-0,91	6,27
L	Real Estat/ <i>Real Estate Activities</i>	1,64	1,64	0,03	2,67
M,N	Jasa Perusahaan/ <i>Business Activities</i>	6,10	3,29	1,01	4,81

Lanjutan Tabel/*Continued Table* 12.6

Lapangan Usaha/ <i>Industry</i>		2018	2019	2020*	2021**
(1)		(2)	(3)	(4)	(5)
0	Administrasi Pemerintahan, Pertahanan, dan Jaminan Sosial Wajib/ <i>Public Administration and Defence; Compulsory Social Security</i>	1,73	3,07	0,07	0,33
P	Jasa Pendidikan/ <i>Education</i>	2,45	2,45	0,33	3,23
Q	Jasa Kesehatan dan Kegiatan Sosial/ <i>Human Health and Social Work Activities</i>	1,67	1,67	0,06	4,60
R,S,T,U	Jasa Lainnya/ <i>Other Services Activities</i>	3,24	4,90	0,33	3,43
Produk Domestik Regional Bruto/<i>Gross Regional Domestic Product</i>		3,19	4,59	6,90	2,23

Catatan/*Note*: ...Sumber/*Source*: BPS, berbagai sensus, survei dan sumber lain/*BPS-Statistics Indonesia, various census, survey, and other sources*

Tabel
Table 12.7**Produk Domestik Regional Bruto Atas Dasar Harga Berlaku Menurut Jenis Pengeluaran di Kabupaten Bolaang Mongondow Timur (juta rupiah), 2017–2021**
Gross Regional Domestic Product at Current Market Prices by Type of Expenditure in East Bolaang Mongondow Regency (million rupiahs), 2017–2021

Jenis Pengeluaran Type of Expenditure	2017	2018	2019	2020*	2021**
(1)	(3)	(4)	(5)	(6)	(7)
Pengeluaran Konsumsi Rumah Tangga / <i>Households Consumption Expenditure</i>	1 112 194,13	1 241 107,35	1 371 889,00	1 461 258,85	1 560 777,13
Pengeluaran Konsumsi LNPR / <i>NPISHs Consumption Expenditure</i>	22 698,35	26 438,01	29 830,97	30 049,34	31 616,77
Pengeluaran Konsumsi Pemerintah / <i>Government Consumption Expenditure</i>	650 388,70	720 466,44	762 271,09	802 966,36	815,508,21
Pembentukan Modal Tetap Bruto / <i>Gross Fixed Capital Formation</i>	483 728,31	539 473,98	599 640,09	623 397,30	629,532,45
Perubahan Inventori / <i>Changes in Inventories</i>	167,34	160,81	156,01	231,23	237,56
Net Ekspor Barang dan Jasa / <i>Net Export of Goods and Services</i>	153 419,10	98 821,08	115 162,44	164 500,51	209 425,09
Produk Domestik Regional Bruto / Gross Regional Domestic Product	2 422 595,92	2 626 467,67	2 878 949,60	3 082 403,60	3 247 097,20

Catatan/Note: ...

Sumber/Source: BPS, berbagai sensus, survei dan sumber lain /BPS-Statistics Indonesia, various census, survey, and other sources

Tabel
Table 12.8**Produk Domestik Regional Bruto Atas Dasar Harga Konstan 2010 Menurut Jenis Pengeluaran di Kabupaten Bolaang Mongondow Timur (juta rupiah), 2017-2021**
Gross Regional Domestic Product at 2010 Constant Market Prices by Type of Expenditure in East Bolaang Mongondow Regency (million rupiahs), 2017-2021

Jenis Pengeluaran Type of Expenditure	2017	2018	2019	2020^x	2021^x
(1)	(2)	(3)	(4)	(5)	(6)
<i>Pengeluaran Konsumsi Rumah Tangga / Households Consumption Expenditure</i>	811 826,78	850 439,85	891 430,16	894 250,30	939 169,64
<i>Pengeluaran Konsumsi LNPR / NPISHs Consumption Expenditure</i>	17 812,36	19 610,28	20 862,01	19 862,48	20 850,16
<i>Pengeluaran Konsumsi Pemerintah / Government Consumption Expenditure</i>	464 194,32	495 275,98	505 390,01	507 009,18	513 715,55
<i>Pembentukan Modal Tetap Bruto / Gross Fixed Capital Formation</i>	367 122,93	386 069,92	404 235,23	381 067,04	383 779,09
<i>Perubahan Inventori / Changes in Inventories</i>	120,24	108,59	99,52	136,81	138,32
<i>Net Ekspor Barang dan Jasa / Net Export of Goods and Services</i>	44 925,51	40 882,26	56 452,84	79 156,54	81 146,22
Produk Domestik Regional Bruto/Gross Regional Domestic Product	1 706 002,12	1 792 386,87	1 878 469,77	1 881 482,35	1 938 798,97

Catatan/Note: ...

Sumber/Source: BPS, berbagai sensus, survei dan sumber lain/BPS-Statistics Indonesia, various census, survey, and other sources

Tabel
Table 12.9

**Persentase Pengeluaran Produk Domestik Regional
Bruto Atas Dasar Harga Konstan 2010 Menurut Jenis
Pengeluaran di Kabupaten Bolaang Mongondow Timur,
2017-2021**
*Percentage of Gross Regional Domestic Product
Expenditure at 2010 Constant Prices by Type of Expenditure
in East Bolaang Mongondow Regency, 2017-2021*

Jenis Pengeluaran Type of Expenditure	2017	2018	2019	2020^a	2021^{xx}
(1)	(2)	(3)	(4)	(5)	(6)
<i>Pengeluaran Konsumsi Rumah Tangga / Households Consumption Expenditure</i>	45,91	47,25	47,65	47,41	48,07
<i>Pengeluaran Konsumsi LNPRT / NPISHs Consumption Expenditure</i>	0,94	1,01	1,04	0,97	0,97
<i>Pengeluaran Konsumsi Pemerintah / Government Consumption Expenditure</i>	26,85	27,43	26,48	26,05	25,11
<i>Pembentukan Modal Tetap Bruto / Gross Fixed Capital Formation</i>	19,97	20,54	20,83	20,22	19,39
<i>Perubahan Inventori / Changes in Inventories</i>	0,01	0,01	0,01	0,01	0,01
<i>Net Ekspor Barang dan Jasa/ Net Export of Goods and Services</i>	6,33	3,76	4,00	5,34	6,45
Produk Domestik Regional Bruto/Gross Regional Domestic Product	100,00	100,00	100,00	100,00	100,00

Catatan/Note: ...

Sumber/Source: BPS, berbagai sensus, survei dan sumber lain/BPS-Statistics Indonesia, various census, survey, and other sources

Tabel 12.10
Table

**Persentase Konstan Produk Domestik Regional
Bruto Atas Dasar Harga Konstan 2010 Menurut Jenis
Pengeluaran di Kabupaten Bolaang Mongondow
Timur, 2017-2021**
*Constant Percentage of Gross Regional Domestic
Product at 2010 Constant Prices by Type of Expenditure
in East Bolaang Mongondow Regency, 2017-2021*

Jenis Pengeluaran <i>Type of Expenditure</i>	2017	2018	2019	2020^x	2021^{xx}
(1)	(2)	(3)	(4)	(5)	(6)
<i>Pengeluaran Konsumsi Rumah Tangga /</i> <i>Households Consumption Expenditure</i>	5,00	4,76	4,82	0,32	5,02
<i>Pengeluaran Konsumsi LNPR /</i> <i>NPISHs Consumption Expenditure</i>	6,10	10,09	6,38	-4,79	4,97
<i>Pengeluaran Konsumsi Pemerintah /</i> <i>Government Consumption</i> <i>Expenditure</i>	6,31	6,70	2,04	0,32	1,32
<i>Pembentukan Modal Tetap Bruto /</i> <i>Gross Fixed Capital Formation</i>	4,98	5,16	4,71	-5,73	0,71
<i>Perubahan Inventori /</i> <i>Changes in Inventories</i>	-	-	-	-	-
<i>Net Ekspor Barang dan Jasa /</i> <i>Net Export of Goods and Services</i>	-	-	-	-	-
Produk Domestik Regional Bruto / Gross Regional Domestic Product	5,71	5,06	4,80	0,16	3,05

Catatan/Note: ...

Sumber/Source: BPS, berbagai sensus, survei dan sumber lain/BPS-Statistics Indonesia, various census, survey, and other sources

Tabel 12.11
Table

Laju Implisit Produk Domestik Regional Bruto Atas Dasar Harga Konstan 2010 Menurut Jenis Pengeluaran di Kabupaten Bolaang Mongondow Timur (persen), 2017-2021

Implicit Rate of Gross Regional Domestic Product at 2010 Constant Prices by Type of Expenditure in East Bolaang Mongondow Regency (persen), 2017-2021

Jenis Pengeluaran Type of Expenditure	2017	2018	2019	2020^x	2021^{xx}
(1)	(2)	(3)	(4)	(5)	(6)
<i>Pengeluaran Konsumsi Rumah Tangga / Households Consumption Expenditure</i>	4,54	6,52	5,45	6,18	1,70
<i>Pengeluaran Konsumsi LNPR / NPISHs Consumption Expenditure</i>	6,65	5,80	6,06	5,80	0,23
<i>Pengeluaran Konsumsi Pemerintah / Government Consumption Expenditure</i>	6,10	3,82	3,69	5,00	0,24
<i>Pembentukan Modal Tetap Bruto / Gross Fixed Capital Formation</i>	3,81	6,05	6,16	10,28	0,27
<i>Perubahan Inventori / Changes in Inventories</i>	-	-	-	-	-
<i>Net Ekspor Barang dan Jasa / Net Export of Goods and Services</i>	-	-	-	-	-
Produk Domestik Regional Bruto / Gross Regional Domestic Product	3,79	3,19	4,59	6,90	2,23

Catatan/Note: ...

Sumber/Source: BPS, berbagai sensus, survei dan sumber lain/BPS-Statistics Indonesia, various census, survey, and other sources

BAB 13

PERBANDINGAN ANTAR KABUPATEN/KOTA
REGENCY/MUNICIPAL COMPARISON

**Sulawesi Utara
Memiliki**

15

Kabupaten/Kota

Kota

Kota Manado (Ibukota)

Kota Bitung

Kota Tomohon

Kota Kotamobagu

Kabupaten

Bolaang Mongondow

Kepulauan Talaud

Minahasa

Kepulauan Sangihe

Minahasa Selatan

Minahasa Utara

Bolaang Mongondow Utara

Siau Tagulandang Biaro

Minahasa Tenggara

Bolaang Mongondow Selatan

Bolaang Mongondow Timur

PENJELASAN TEKNIS

1. Jumlah penduduk dan angka harapan hidup penduduk merupakan hasil estimasi yang merujuk pada data hasil Sensus Penduduk (SP) 2010. Estimasi tersebut memperhatikan kelahiran, kematian, dan perpindahan penduduk.
2. Laju pertumbuhan Produk Regional Domestik Bruto (PDRB) per kapita menggunakan data PDRB per kapita atas dasar harga konstan. Diperoleh dengan cara mengurangi nilai PDRB per kapita pada tahun ke-n dengan nilai pada tahun ke-n-1 (tahun sebelumnya), dibagi dengan nilai pada tahun ke-n-1, kemudian dikalikan dengan 100 persen. Laju pertumbuhan tersebut menunjukkan perkembangan agregat pendapatan per kapita penduduk dari satu waktu tertentu terhadap waktu sebelumnya (perkembangan berantai).
3. Untuk mengukur kemiskinan, BPS menggunakan konsep kemampuan memenuhi kebutuhan dasar (*basic needs approach*). Dengan pendekatan ini, kemiskinan dipandang sebagai ketidakmampuan dari sisi ekonomi untuk memenuhi kebutuhan dasar makanan dan bukan makanan yang diukur dari sisi pengeluaran. Metode yang digunakan adalah menghitung

TECHNICAL NOTES

1. *Population data and life expectancy at birth data refer to the population census - based estimation result of the 2010 Population Census. The estimates took into account the trends in fertility, mortality, and migration.*
2. *Growth rate per capita Gross Regional Domestic Product (GRDP) is derived from per capita GRDP at constant market prices. It is obtained by subtracting the value of per capita GRDP year n with the value of per capita GRDP year n-1, divide by the value of per capita GRDP year n-1 then multiplied by 100 percent. The growth rate of per capita GRDP explains the per capita income growth during the given period.*
3. *To measure poverty, BPS- Statistics Indonesia has used the concept of basic needs approach. Therefore, poverty is viewed as economic inability to fulfill food and non food basic needs which are measured by consumption/expenditure. The method used is calculating poverty line, which consists of two components, that are Food Poverty Line (FPL) and Non Food Poverty Line (NFPL). The poverty line was calculated separately for urban and rural areas.*
4. *A person whose expenditure per capita per month is below the poverty line is considered to be poor.*

- Garis Kemiskinan (GK), yang terdiri dari dua komponen, yaitu Garis Kemiskinan Makanan (GKM) dan Garis Kemiskinan Non Makanan (GKNM). Perhitungan Garis Kemiskinan dilakukan secara terpisah untuk daerah perkotaan dan perdesaan.
4. Penduduk miskin adalah penduduk yang memiliki rata-rata pengeluaran per kapita per bulan di bawah Garis Kemiskinan.
 5. Garis Kemiskinan Makanan (GKM) merupakan nilai pengeluaran kebutuhan minimum makanan yang disertakan dengan 2.100 kkalori per kapita per hari. Garis Kemiskinan Non Makanan (GKNM) adalah kebutuhan minimum untuk perumahan, sandang, pendidikan, kesehatan dan kebutuhan dasar lainnya.
 6. Indeks Pembangunan Manusia (IPM) adalah ukuran ringkas rata-rata capaian/keberhasilan dimensi utama pembangunan manusia, yaitu: umur panjang dan hidup sehat, mempunyai pengetahuan, dan memiliki standar hidup yang layak.
 7. Umur panjang dan hidup sehat digambarkan oleh angka harapan hidup saat lahir (e_0), yaitu jumlah tahun yang diharapkan dapat ditempuh oleh bayi yang baru lahir untuk hidup dengan asumsi bahwa pola angka kematian menurut umur pada saat kelahiran sama sepanjang usia bayi. Pengetahuan diukur melalui
 5. *The Food Poverty Line refers to the daily minimum requirement of 2,100 kcal per capita per day. The Non Food Poverty Line refers to the minimum requirement for household necessities for clothing, education, health and other basic individual needs.*
 6. *The Human Development Index (HDI) is a summary measure of average achievement in key dimensions of human development: a long and healthy life, being knowledgeable, and have decent standard of living*
 7. *A long and healthy life is measured by life expectancy at birth (e_0) that is defined as the number of years a newborn infant could expect to live if prevailing patterns of age-specific mortality rates at the time of birth were to stay the same throughout the infant's life. Knowledge is measured by mean years of schooling and expected years of schooling. Mean years of schooling is the average number of years education received by people ages 25 and older in their lifetime based on education attainment and older in their lifetime based on education attainment levels of the population converted into years of schooling based on theoretical durations of each level of education attended. Then, expected years of schooling is defined as the number of years schooling that a child of school entrance age can expect to receive if prevailing patterns of*

indikator rata-rata lama sekolah dan harapan lama sekolah. Rata-rata lama sekolah adalah rata-rata lamanya (tahun) penduduk usia 25 tahun ke atas dalam menjalani pendidikan formal. Harapan lama sekolah didefinisikan sebagai lamanya (tahun) sekolah yang diharapkan akan dirasakan oleh anak pada umur tertentu di masa mendatang. Standar hidup yang layak digambarkan oleh pengeluaran per kapita disesuaikan, yang ditentukan dari nilai pengeluaran per kapita dan paritas daya beli.

age-specific enrolment rates were to stay the same throughout the child's life. Decent standard of living is measured by consumption per capita indicator that is calculated using consumption per capita and purchasing power parity.

<https://boltimkab.bps.go.id>

ULASAN

DESCRIPTION

Data data yang sebelumnya telah dikumpulkan, tentu saja juga dikumpulkan di seluruh daerah di Indonesia. Untuk provinsi Sulawesi Utara sendiri dapat dilakukan perbandingan antar kabupaten/kota lainnya dengan Kabupaten Bolaang Mongondow Timur. Untuk data kemiskinan, meskipun di Kabupaten Bolaang Mongondow Timur mengalami peningkatan jumlah penduduk miskin, tetapi jumlah penduduk miskin di Kabupaten Bolaang Mongondow Timur merupakan peringkat terendah di Provinsi Sulawesi Utara.

Untuk data indeks Pembangunan Manusia (IPM), Kabupaten Bolaang Mongondow Timur mengalami kenaikan nilai IPM dari tahun sebelumnya sebesar 0.56. Dari tahun 2020 yang hanya sebesar 65,99. Pada tahun 2021 naik menjadi 66,55. Hal ini merupakan hal bagus untuk Kabupaten Bolaang Mongondow Timur. Namun, Kabupaten Bolaang Mongondow Timur menduduki peringkat ke-2 untuk nilai IPM terendah di Sulawesi Utara.

The previously collected data, of course, is also collected in all regions in Indonesia. For the province of North Sulawesi itself, comparisons can be made between other regencies/cities with the East Bolaang Mongondow Regency. For poverty data, although in Bolaang Mongondow Timur Regency the number of poor people has increased, the number of poor people in Bolaang Mongondow Timur Regency is the lowest in North Sulawesi Province.

For the Human Development Index (HDI) data, the East Bolaang Mongondow Regency experienced an increase in the HDI value from the previous year of 0.56. From 2020 which is only 65.99. In 2021 it rises to 66.55. This is a good thing for the East Bolaang Mongondow Regency. However, East Bolaang Mongondow Regency is ranked 2nd for the lowest HDI value in North Sulawesi.

Tabel
Table 13.1**Jumlah Penduduk Menurut Kabupaten/Kota di Provinsi Sulawesi Utara (ribu), 2017–2021**
Population by Regency/Municipality in North Sulawesi Province (thousand), 2017–2021

Kabupaten/Kota Regency/Municipality	2017	2018	2019	2020	2021
(1)	(2)	(3)	(4)	(5)	(6)
Kabupaten/Regency					
1. Bolaang Mongondow	240 505	244 185	247 811	248 751	250 478
2. Minahasa	335 321	338 364	341 176	347 290	348 673
3. Kepulauan Sangihe	130 493	130 833	131 163	139 262	139 684
4. Kepulauan Talaud	90 678	91 599	92 475	94 521	94 983
5. Minahasa Selatan	208 013	209 501	210 695	236 463	238 746
6. Minahasa Utara	200 985	202 317	203 624	224 993	226 915
7. Bolaang Mongondow Utara	78 437	79 366	80 313	83 112	83 743
8. Siau Tagulandang Biaro	65 976	66 225	66 403	71 817	72 135
9. Minahasa Tenggara	105 714	106 303	106 899	116 323	117 079
10. Bolaang Mongondow Selatan	64 171	65 127	66 071	69 791	70 529
11. Bolaang Mongondow Timur	70 610	71 477	72 408	88 241	89 981
Kota/Municipality					
1. Manado	430 133	431 88	433 635	451 916	453 182
2. Bitung	212 409	215 711	219 004	225 134	227 177
3. Tomohon	103 711	105 306	106 917	100 587	100 853
4. Kotamobagu	123 872	126 198	128 387	123 722	124 473
Sulawesi Utara	2 461 028	2 484 392	2 506 981	2 621 923	2 638 631

Catatan/Note: ...

Sumber/Source: BPS Provinsi Sulawesi Utara / BPS-Statistics of North Sulawesi

Tabel
Table 13.2

Laju Pertumbuhan Produk Domestik Regional Bruto Atas Dasar Harga Konstan 2010 Menurut Kabupaten/Kota di Provinsi Sulawesi Utara (persen), 2017–2021
Rate of Growth of Gross Regional Domestic Products at Constant 2010 Prices by Regency/Municipality in North Sulawesi Province (percent), 2017–2021

Kabupaten/Kota Regency/Municipality	2017	2018	2019*	2020 **	2021
(1)	(2)	(3)	(4)	(5)	(6)
Kabupaten/Regency					
1, Bolaang Mongondow	6,67	7,49	7,84	0,80	3,87
2, Minahasa	6,07	6,12	5,82	-1,03	3,53
3, Kepulauan Sangihe	5,45	5,50	5,48	0,5	5,99
4, Kepulauan Talaud	5,10	5,04	4,89	0,43	3,34
5, Minahasa Selatan	6,53	6,09	6,10	-0,77	4,91
6, Minahasa Utara	6,51	6,46	6,14	-0,93	5,96
7, Bolaang Mongondow Utara	6,28	6,18	6,17	0,71	3,46
8, Siau Tagulandang Biaro	6,99	6,73	6,66	1,03	4,43
9, Minahasa Tenggara	6,36	6,01	6,03	-0,64	4,29
10, Bolaang Mongondow Selatan	6,24	6,60	6,43	0,63	3,74
11, Bolaang Mongondow Timur	5,71	5,08	5,03	0,18	3,05
Kota/Municipality					
1, Manado	6,74	6,65	6,03	-3,13	5,14
2, Bitung	6,18	6,01	4,19	1,37	4,60
3, Tomohon	8,84	6,13	6,82	-0,41	2,05
4, Kotamobagu	6,79	6,67	6,18	0,20	4,20
Sulawesi Utara	6,31	6,01	5,66	-0,99	4,16

Catatan/Note: ...

Sumber/Source: Badan Pusat Statistik Sulawesi Utara/Central Bureau Statistics of Sulawesi Utara

Tabel
Table 13.3**Jumlah Penduduk Miskin Menurut Kabupaten/Kota di
Provinsi Sulawesi Utara (ribu), 2017–2021**
**Number of Poor Population by Regency/Municipality in
North Sulawesi Province (thousand), 2017–2021**

Kabupaten/Kota Regency/Municipality	2017	2018	2019	2020	2021
(1)	(2)	(3)	(4)	(5)	(6)
Kabupaten/Regency					
1, Bolaang Mongondow	19,05	18,49	18,30	18,07	19,08
2, Minahasa	26,34	24,49	24,32	24,95	26,3
3, Kepulauan Sangihe	15,38	15,46	14,62	14,64	14,55
4, Kepulauan Talaud	8,84	8,68	9,10	8,84	8,37
5, Minahasa Selatan	20,26	19,54	19,49	19,38	19,77
6, Minahasa Utara	14,93	14,13	14,09	14,33	14,49
7, Bolaang Mongondow Utara	6,95	6,84	6,77	6,82	6,53
8, Siau Tagulandang Biaro	6,81	6,53	6,35	5,95	6
9, Minahasa Tenggara	15,57	14,73	14,22	13,73	13,31
10, Bolaang Mongondow Selatan	9,05	8,82	8,74	8,53	8,63
11, Bolaang Mongondow Timur	4,37	4,30	4,41	4,30	4,47
Kota/Municipality					
1, Manado	23,39	23,21	23,89	25,55	26,78
2, Bitung	14,00	14,34	14,10	14,18	14,33
3, Tomohon	6,69	6,25	5,99	6,06	6,18
4, Kotamobagu	7,28	7,49	7,31	7,06	7,56
Sulawesi Utara	198,88	193,31	191,70	192,37	196,35

Catatan/Note: ...

Sumber/Source: BPS Provinsi Sulawesi Utara / BPS-Statistics of North Sulawesi

Tabel
Table 13.4

**Indeks Pembangunan Manusia Menurut Kabupaten/Kota
di Provinsi Sulawesi Utara, 2017–2021**
*Human Development Index by Regency/Municipality in
North Sulawesi Province, 2017–2021*

Kabupaten/Kota Regency/Municipality	2017	2018	2019	2020	2021
(1)	(2)	(3)	(4)	(5)	(6)
Kabupaten/Regency					
1, Bolaang Mongondow	66,08	66,91	67,82	67,89	68,16
2, Minahasa	74,59	74,97	75,47	75,29	75,73
3, Kepulauan Sangihe	69,14	69,67	70,53	70,73	71,07
4, Kepulauan Talaud	67,74	68,32	68,97	69,40	69,83
5, Minahasa Selatan	70,05	70,86	71,68	72,11	72,32
6, Minahasa Utara	72,20	73,05	73,95	73,90	74,11
7, Bolaang Mongondow Utara	65,60	66,32	66,91	66,99	67,39
8, Siau Tagulandang Biaro	66,03	66,75	67,48	67,64	68,05
9, Minahasa Tenggara	68,91	69,66	70,47	70,51	71,06
10, Bolaang Mongondow Selatan	64,05	64,49	65,28	65,00	65,42
11, Bolaang Mongondow Timur	64,73	65,21	68,08	65,99	66,55
Kota/Municipality					
1, Manado	78,05	78,41	79,12	78,93	79,2
2, Bitung	72,94	73,27	74,20	74,10	74,2
3, Tomohon	75,34	75,78	76,67	76,69	76,86
4, Kotamobagu	72	72,55	73,22	72,97	73,47
Sulawesi Utara	71,66	72,20	72,99	72,93	73,3

Catatan/Note: ...

Sumber/Source: BPS Provinsi Sulawesi Utara / BPS-Statistics of North Sulawesi

<https://boltimkab.bps.go.id>



Sensus
Penduduk
2020

#MencatatIndonesia

DATA

MENCERDASKAN BANGSA

**BADAN PUSAT STATISTIK
KOTA KOTAMOBAGU**

BPS-Statistics of Kotamobagu Municipality

Jalan Kinsiang, Kota Kotamobagu-95712; Telp. (0434)21411

Homepage: <http://kotamobagukota.bps.go.id>; email: bps7174@bps.go.id

PUBLIKASI

ISSN: 2746-9395



9 772746 939009