

2022

**KABUPATEN BOLAANG MONGONDOW
SELATAN DALAM ANGKA**
BOLAANG MONGONDOW SELATAN IN FIGURES



**BADAN PUSAT STATISTIK
KABUPATEN BOLAANG MONGONDOW**

<https://bolselkab.bps.go.id>

2022

**KABUPATEN BOLAANG MONGONDOW
SELATAN DALAM ANGKA**
BOLAANG MONGONDOW SELATAN IN FIGURES



**BADAN PUSAT STATISTIK
KABUPATEN BOLAANG MONGONDOW**

BOLAANG MONGONDOW SELATAN DALAM ANGKA
Bolaang Mongondow Selatan in Figures
2022

ISBN:

No. Publikasi/*Publication Number*: 7110.01

Katalog /*Catalog*: 1102001.7110

Ukuran Buku/*Book Size*: 14,8 cm x 21 cm

Jumlah Halaman/*Number of Pages* : xxxvi + 217 hal/*pages*

Naskah/*Manuscript*:

BPS Kabupaten Bolaang Mongondow

BPS-Statistics of Bolaang Mongondow

Penyunting/*Editor*:

BPS Kabupaten Bolaang Mongondow

BPS-Statistics of Bolaang Mongondow

Desain Kover/*Cover Design*:

BPS Kabupaten Bolaang Mongondow

BPS-Statistics of Bolaang Mongondow

Ilustrasi Kover/*Cover Illustration*:

Pantai di Bolaang Uki

Diterbitkan oleh/*Published by*:

©BPS Kabupaten Bolaang Mongondow/*BPS-Statistics of Bolaang Mongondow Regency*

Dicetak oleh/*Printed by*:

CV Sumatera

Dilarang mengumumkan, mendistribusikan, mengomunikasikan, dan/atau menggandakan sebagian atau seluruh isi buku ini untuk tujuan komersil tanpa izin tertulis dari Badan Pusat Statistik.

Prohibited to announce, distribute, communicate, and/or copy part or all of this book for commercial purpose without permission from BPS-Statistics Indonesia.

TIM PENYUSUN/TEAM MEMBERS

Pengarah/Director

Janny Eduard Maliangkay, S.E.

Penanggung Jawab/Persons in Charge

Janny Eduard Maliangkay, S.E.

Penyunting/Editors

Rahmadi, S.S.T.

Pengolah Data dan Penulis Naskah/Data Processing and Authors

Laily Agustina Bestari, S.Tr.Stat.

Penata Letak/Layout Designers

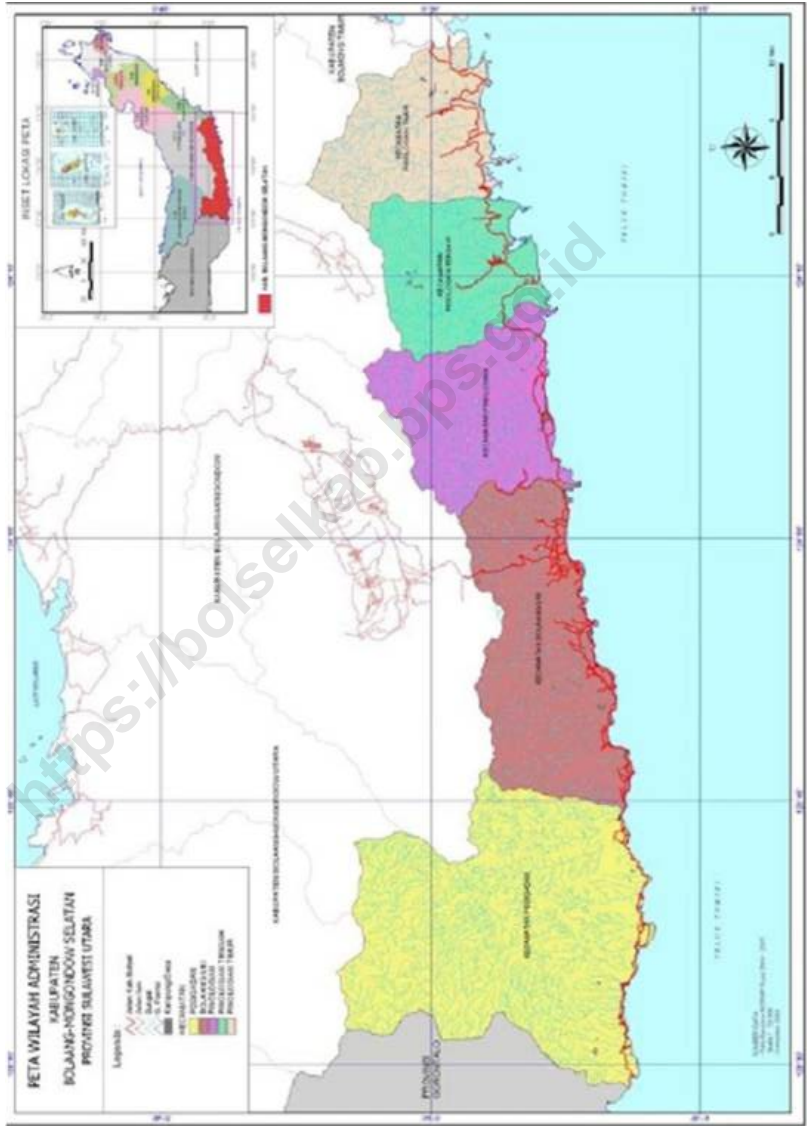
Wahyu April Yanto, S.Tr.Stat.

<https://bolselkabins.gid>

KONTRIBUTOR DATA/DATA CONTRIBUTOR

1. Kementerian Agama/*Ministry of Religious Affair*
2. Kementerian Pendidikan dan Kebudayaan/*The Ministry of Education and Culture*
3. Badan Meteorologi Klimatologi dan Geofisika/*Meteorological, Climatology, and Geophysical Agency*
4. Badan Pusat Statistik/*BPS-Statistics Indonesia*
5. Dinas Pertanian dan Ketahanan Pangan/ *Department of Agriculture and Food Security*
6. Dinas Pekerjaan Umum dan Perumahan Rakyat/ *Department of Public Works and Housing*
7. Kantor Pos/*Post Office*
8. Dinas Koperasi dan Perdagangan/ *Department of Cooperatives and Trade*
9. Dinas Pariwisata dan Kebudayaan/ *Department of Tourism and Culture of*
10. Badan Kepegawaian Daerah/*National Civil Services Agency*
11. Dinas Kesehatan/*Department of Health*
12. Dewan Perwakilan Rakyat Daerah/*Regional House of Representatives*
13. Dinas Pendapatan, Pengelolaan Keuangan, dan Aset Daerah/*Financial Services*
14. Perusahaan Listrik Negara Cabang Kotamobagu / *The State Electric Company Branch Kotamobagu*

PETA WILAYAH BOLAANG MONGONDOW SELATAN MAP OF BOLAANG MONGONDOW SELATAN



KEPALA BPS KABUPATEN BOLAANG MONGONDOW
CHIEF STATISTICIAN OF BOLAANG MONGONDOW



JANNY EDUARD MALIANGKAY, S.E.



KATA PENGANTAR

Kabupaten Bolaang Mongondow Selatan dalam Angka merupakan publikasi tahunan Badan Pusat Statistik Kabupaten Bolaang Mongondow yang komprehensif. Publikasi ini menyajikan beraneka jenis data dari berbagai bidang serta dilengkapi dengan ulasan deskriptif dan penjelasan teknis dari bidang-bidang yang bersangkutan. Seluruh informasi dalam publikasi ini disajikan dalam dua bahasa, bahasa Indonesia dan bahasa Inggris. Buku ini dimaksud untuk memberi gambaran umum tentang keadaan geografi, ciri dan keadaan sosial ekonomi penduduk, serta kondisi sosial dan perekonomian di Kabupaten Bolaang Mongondow.

Publikasi Kabupaten Bolaang Mongondow Selatan dalam Angka 2022 merupakan lanjutan dari publikasi tahun sebelumnya, sebagian besar tabel-tabel menyajikan data tahun 2021. Dalam hal data tahun terakhir belum tersedia, maka yang disajikan adalah angka perkiraan yang didasarkan atas dokumen-dokumen yang telah masuk dan atau seri data yang ada.

Publikasi ini dapat terwujud berkat kerjasama dan bantuan dari berbagai pihak, baik instansi pemerintah maupun swasta. Kepada semua pihak yang telah memberikan bantuan, disampaikan penghargaan dan ucapan terima kasih yang sebesar-besarnya.

Lolak, 24 Februari 2022
Kepala Badan Pusat Statistik
Kabupaten Bolaang Mongondow

JANNY EDUARD MALIANGKAY, S.E.



PREFACE

Bolaang Mongondow Selatan Regency in Figures is a comprehensive publication, published by BPS-Statistics Bolaang Mongondow annually. This publication presents collection of data from various fields with descriptive analysis and technical notes for each sector. This is a bilingual publication, presented in Indonesia Language and in English. The publication is aimed at providing general picture of geografic, socio-economic characteristics of the population as well as social and economic condition of Bolaang Mongondow Regency.

Bolaang Mongondow Selatan Regency in Figures 2022, is the continuation of previous publications, with most of tables present the 2021 data. in case the current data are not available from the usual sources, BPS-Statistics Bolaang Mongondow substitutes them with estimated data derived from related documents or from its own time series data.

The release of this comprehensive report has been made possible, due to the assistance and contributions from various government institutions and private organizations. To all who has involved in this preparation of this book, we would like to express our high appreciation and gratitude

Lolak, 24 February 2022
Chief Statistician of
Bolaang Mongondow Regency

JANNY EDUARD MALIANGKAY, S.E.

DAFTAR ISI / CONTENTS

	Halaman <i>Page</i>
Kata Pengantar/ <i>Preface</i>	xi
Daftar Isi/ <i>Contents</i>	xiii
Daftar Tabel/ <i>List of Tables</i>	xv
Daftar Singkatan/ <i>List of Abbreviations</i>	xxxiii
Statistik Kunci/ <i>Key Statistics</i>	xxxv
1. Geografi dan Iklim/ <i>Geography and Climate</i>	1
2. Pemerintahan/ <i>Government</i>	15
3. Penduduk dan Ketenagakerjaan/ <i>Population and Employment</i>	35
4. Sosial dan Kesejahteraan Rakyat/ <i>Social and Welfare</i>	51
5. Pertanian, Kehutanan, Peternakan, dan Perikanan/ <i>Agriculture, Forestry, Livestock, and Fishery</i>	109
6. Industri, Pertambangan, dan Energi/ <i>Industry, Mining, and Energy</i>	151
7. Pariwisata/ <i>Tourism</i>	161
8. Transportasi dan Komunikasi/ <i>Transportation and Communication</i>	169
9. Perbankan, Koperasi, dan Harga-harga/ <i>Banking, Cooperative, dan Prices</i>	181
10. Pengeluaran Penduduk/ <i>Population Expenditure</i>	199
11. Perdagangan/ <i>Trade</i>	209
12. Sistem Neraca Regional/ <i>System of Regional Accounts</i>	217
13. Perbandingan Antar Kabupaten/Kota/ <i>Regency/Municipal Comparison</i>	235

DAFTAR TABEL/LIST OF TABLES

Halaman
Page

AR TABEL/LIST OF TABLES

1. GEOGRAFI DAN IKLIM/*GEOGRAPHY AND CLIMATE*

1.1 KEADAAN GEOGRAFI

GEOGRAPHY CONDITION

- 1.1.1 Luas Daerah dan Jumlah Pulau Menurut Kecamatan di Kabupaten Bolaang Mongondow Selatan, 2021
Total Area and Number of Islands by Subdistrict in Bolaang Mongondow Selatan Regency, 2021 7
- 1.1.2 Tinggi Wilayah dan Jarak ke Ibukota Kabupaten/Kota Menurut Kecamatan di Kabupaten Bolaang Mongondow Selatan, 2021
Altitude and Distance to the Capital of Regency/Municipality by Subdistrict in Bolaang Mongondow Selatan Regency, 2021..... 9
- ##### 1.2 KEADAAN IKLIM
- ###### *CLIMATE CONDITION*
- 1.2.1 Pengamatan Unsur Iklim Menurut Bulan di Stasiun Manado, 2021
Observation of Climate Elements By Months at Manado Station, 2021 10

2. PEMERINTAHAN/*GOVERNMENT*

2.1 WILAYAH ADMINISTRATIF

ADMINISTRATIVE AREA

- 2.1.1 Jumlah Desa¹/Kelurahan Menurut Kecamatan di Kabupaten Bolaang Mongondow Selatan, 2017–2021
Number of Villages¹/Kelurahan by Subdistrict in Bolaang Mongondow Selatan Regency, 2017–2021 16
- ##### 2.2 DEWAN PERWAKILAN RAKYAT DAERAH
- ###### *REGIONAL HOUSE OF REPRESENTATIVE*
- 2.2.1 Jumlah Anggota Dewan Perwakilan Rakyat Daerah Menurut Partai Politik dan Jenis Kelamin di Kabupaten Bolaang Mongondow Selatan, 2021

Number of Regional House of Representatives's Members by Political Parties and Sex in Bolaang Mongondow Selatan Regency 2021 17

2.3 SUMBER DAYA MANUSIA

HUMAN RESOURCES

2.3.1 Jumlah Pegawai Negeri Sipil Menurut Jabatan dan Jenis Kelamin di Kabupaten Bolaang Mongondow Selatan, Desember 2020 dan Desember 2021
Number of Civil Servants by Occupation and Sex in Bolaang Mongondow Selatan Regency, December 2020 and December 2021 . 18

2.3.2 Jumlah Pegawai Negeri Sipil Menurut Tingkat Pendidikan dan Jenis Kelamin di Kabupaten Bolaang Mongondow Selatan, Desember 2020 dan Desember 2021
Number of Civil Servants by Educational Level and Sex in Bolaang Mongondow Selatan Regency, Desember 2020 and Desember 2021 . 20

2.3.3 Jumlah Pegawai Negeri Sipil Menurut Tingkat Kepangkatan dan Jenis Kelamin di Kabupaten Bolaang Mongondow Selatan, Desember 2020 dan Desember 2021
Number of Civil Servants by Hierarchy and Sex in Bolaang Mongondow Selatan Regency, Desember 2020 and Desember 2021 . 22

2.4 KEUANGAN PEMERINTAH

GOVERNMENT FINANCE

2.4.1 Realisasi Pendapatan Pemerintah Kabupaten Bolaang Mongondow Selatan Menurut Jenis Pendapatan (ribu rupiah), 2017–2020
Actual Bolaang Mongondow Selatan Regency Government Revenues by Kind of Revenues (thousand rupiahs), 2017–2020..... 24

2.4.2 Realisasi Belanja Pemerintah Kabupaten Bolaang Mongondow Selatan Menurut Jenis Belanja (ribu rupiah), 2017–2020
Actual Bolaang Mongondow Selatan Regency Government Expenditures by Kind of Expenditures (thousand rupiahs), 2017–2020 26

**3. PENDUDUK DAN KETENAGAKERJAAN/
POPULATION AND EMPLOYMENT**

3.1 PENDUDUK

POPULATION

3.1.1	Penduduk, Laju Pertumbuhan Penduduk, Distribusi Persentase Penduduk, Kepadatan Penduduk, Rasio Jenis Kelamin Penduduk Menurut Kecamatan di Kabupaten Bolaang Mongondow Selatan, 2021 <i>Population, Population Growth Rate, Percentage Distribution of Population, Population Density, and Population Sex Ratio by Subdistrict in Bolaang Mongondow Selatan Regency, 2021</i>	35
3.1.2	Jumlah Penduduk Menurut Kelompok Umur dan Jenis Kelamin di Kabupaten Bolaang Mongondow Selatan, 2021 <i>Population by Age Groups and Sex in Bolaang Mongondow Selatan Regency, 2021</i>	38
3.2	KETENAGAKERJAAN	
	EMPLOYMENT	
3.2.1	Jumlah Penduduk Berumur 15 Tahun Keatas Menurut Jenis Kegiatan Selama Seminggu yang Lalu dan Jenis Kelamin di Kabupaten Bolaang Mongondow Selatan, 2021 <i>Population Aged 15 Years and Over by Type of Activity During The Previous Week and Sex in Bolaang Mongondow Selatan Regency, 2021</i>	39
3.2.2	Penduduk Berumur 15 Tahun ke Atas Menurut Pendidikan Tertinggi yang Ditamatkan dan Jenis Kegiatan Selama Seminggu yang Lalu di Kabupaten Bolaang Mongondow Selatan, 2021 <i>Population 15 Years of Age and Over by Educational Attainment and Type of Activity During the Previous Week in Bolaang Mongondow Selatan Regency, 2021</i>	40
3.2.3	Penduduk Berumur 15 Tahun Ke Atas yang Bekerja Selama Seminggu yang Lalu Menurut Status Pekerjaan Utama dan Jenis Kelamin di Kabupaten Bolaang Mongondow Selatan, 2021 <i>Population 15 Years of Age and Over who Worked During The Previous Week by Main Employment Status and Sex in Bolaang Mongondow Selatan Regency, 2021</i>	42
4.	SOSIAL DAN KESEJAHTERAAN RAKYAT/SOCIAL AND WELFARE	
4.1	PENDIDIKAN	
	EDUCATION	

4.1.1	<p>Jumlah Sekolah, Guru, dan Murid Taman Kanak-Kanak (TK) di Bawah Kementerian Pendidikan dan Kebudayaan Menurut Kecamatan di Kabupaten Bolaang Mongondow Selatan, 2020/2021 dan 2021/2022 <i>Number of Schools, Teachers, and Pupils in Kindergarten Under The Ministry of Education and Culture by Subdistrict in Bolaang Mongondow Selatan Regency, 2020/2021 and 2021/2022.....</i></p>	49
4.1.2	<p>Jumlah Sekolah, Guru, dan Murid Raudatul Athfal (RA) di Bawah Kementerian Agama Menurut Kecamatan di Kabupaten Bolaang Mongondow Selatan, 2019/2020 dan 2020/2021 <i>Number of Schools, Teachers, and Pupils in Raudatul Athfal (RA) Under The Ministry of Religious Affairs by Subdistrict in Bolaang Mongondow Selatan Regency, 2019/2020 and 2020/2021.....</i></p>	52
4.1.3	<p>Jumlah Sekolah, Guru, dan Murid Sekolah Dasar (SD) di Bawah Kementerian Pendidikan dan Kebudayaan Menurut Kecamatan di Kabupaten Bolaang Mongondow Selatan, 2020/2021 dan 2021/2022 <i>Number of Schools, Teachers, and Pupils in Primary Schools Under The Ministry of Education and Culture by Subdistrict in Bolaang Mongondow Selatan Regency, 2020/2021 and 2021/2022.....</i></p>	53
4.1.4	<p>Jumlah Sekolah, Guru, dan Murid Madrasah Ibtidaiyah (MI) di Bawah Kementerian Agama Menurut Kecamatan di Kabupaten Bolaang Mongondow Selatan, 2019/2020 dan 2020/2021 <i>Number of Schools, Teachers, and Pupils in Madrasah Ibtidaiyah (MI) Under The Ministry of Religious Affairs by Subdistrict in Bolaang Mongondow Selatan Regency, 2019/2020 and 2020/2021.....</i></p>	56
4.1.5	<p>Jumlah Sekolah, Guru, dan Murid Sekolah Menengah Pertama (SMP) di Bawah Kementerian Pendidikan dan Kebudayaan Menurut Kecamatan di Kabupaten Bolaang Mongondow Selatan, 2020/2021 dan 2021/2022 <i>Number of Schools, Teachers, and Pupils in Lower Secondary Schools Under The Ministry of Education and Culture by Subdistrict in Bolaang Mongondow Selatan Regency, 2020/2021 and 2021/2022....</i></p>	59
4.1.6	<p>Jumlah Sekolah, Guru, dan Murid Madrasah Tsanawiyah (MTs) di Bawah Kementerian Agama Menurut Kecamatan di Kabupaten Bolaang Mongondow Selatan, 2019/2020 dan 2020/2021</p>	

	<i>Number of Schools, Teachers, and Pupils in Madrasah Tsanawiyah (MTs) Under The Ministry of Religious Affairs by Subdistrict in Bolaang Mongondow Selatan Regency, 2019/2020 and 2020/2021....</i>	62
4.1.7	Jumlah Sekolah, Guru, dan Murid Sekolah Menengah Atas (SMA) di Bawah Kementerian Pendidikan dan Kebudayaan Menurut Kecamatan di Kabupaten Bolaang Mongondow Selatan, 2020/2021 dan 2021/2022 <i>Number of Schools, Teachers, and Pupils in Upper Secondary Schools Under The Ministry of Education and Culture by Subdistrict in Bolaang Mongondow Selatan Regency, 2020/2021 and 2021/2022....</i>	65
4.1.8	Jumlah Sekolah, Guru, dan Murid Sekolah Menengah Kejuruan (SMK) di Bawah Kementerian Pendidikan dan Kebudayaan Menurut Kecamatan di Kabupaten Bolaang Mongondow Selatan, 2020/2021 dan 2021/2022 <i>Number of Schools, Teachers, and Pupils in Vocational High Schools Under The Ministry of Education and Culture by Subdistrict in Bolaang Mongondow Selatan Regency, 2020/2021 and 2021/2022....</i>	68
4.1.9	Jumlah Sekolah, Guru, dan Murid Madrasah Aliyah (MA) di Bawah Kementerian Agama Menurut Kecamatan di Kabupaten Bolaang Mongondow Selatan, 2019/2020 dan 2020/2021 <i>Number of Schools, Teachers, and Pupils in Madrasah Aliyah (MA) Under the Ministry of Religious Affairs by Subdistrict in Bolaang Mongondow Selatan Regency, 2019/2020 and 2020/2021.....</i>	71
4.1.10	Jumlah Desa ¹ /Kelurahan yang Memiliki Fasilitas Sekolah Menurut Kecamatan dan Tingkat Pendidikan di Kabupaten Bolaang Mongondow Selatan, 2019–2021 <i>Number of Villages¹/Kelurahan Having Educational Facilities by Subdistrict and Educational Level in Bolaang Mongondow Selatan Regency, 2019–2021</i>	74
4.1.11	Angka Partisipasi Murni (APM) dan Angka Partisipasi Kasar (APK) Menurut Jenjang Pendidikan di Kabupaten Bolaang Mongondow Selatan, 2020 dan 2021 <i>Net Enrollment Rate and Gross Enrollment Ratio by Educational Level in Bolaang Mongondow Selatan Regency, 2020 and 2021.....</i>	79

4.1.12	Persentase Penduduk Berumur 15 Tahun ke Atas yang Melek Huruf Menurut Kelompok Umur di Kabupaten Bolaang Mongondow Selatan, 2020 dan 2021 <i>Percentage of Literate People Aged 15 Years and Over by Age Group in Bolaang Mongondow Selatan Regency, 2020 and 2021</i>	80
4.2	KESEHATAN HEALTH	
4.2.1	Jumlah Desa ¹ /Kelurahan Yang Memiliki Sarana Kesehatan Menurut Kecamatan di Kabupaten Bolaang Mongondow Selatan, 2019–2021 <i>Number of Villages¹/Kelurahan Having Health Facilities by Subdistrict in Bolaang Mongondow Selatan Regency, 2019–2021</i>	81
4.2.2	Jumlah Tenaga Kesehatan Menurut Kecamatan di Kabupaten Bolaang Mongondow Selatan, 2020 <i>Number of Health Human Resources by Subdistrict in Bolaang Mongondow Selatan Regency, 2020.....</i>	87
4.2.3	Jumlah Rumah Sakit Umum, Rumah Sakit Khusus, Puskesmas, Klinik Pratama, dan Posyandu Menurut Kecamatan di Kabupaten Bolaang Mongondow Selatan, 2019 dan 2020 <i>Number of General Hospital, Specialized Hospital, Public Health Center, Primary Clinic, and Integrated Health Post by Subdistrict in Bolaang Mongondow Selatan Regency, 2019 and 2020</i>	89
4.3	AGAMA DAN SOSIAL LAINNYA RELIGION AND OTHER SOCIAL AFFAIRS	
4.3.1	Jumlah Penduduk Menurut Kecamatan dan Agama yang Dianut di Kabupaten Bolaang Mongondow Selatan, 2021 <i>Population by Subdistrict and Religion in Bolaang Mongondow Selatan Regency, 2021</i>	92
4.3.2	Jumlah Tempat Peribadatan Menurut Kecamatan di Kabupaten Bolaang Mongondow Selatan, 2021 <i>Number of Places of Worship by Subdistrict in Bolaang Mongondow Selatan Regency, 2021</i>	93
4.3.3	Jumlah Desa ¹ /Kelurahan yang Mengalami Bencana Alam ² Menurut Kecamatan di Kabupaten Bolaang Mongondow Selatan, 2019–2021	

	<i>Number of Villages¹/Kelurahan that Had Natural Disaster² by Subdistrict in Bolaang Mongondow Selatan Regency, 2019–2021</i>	94
4.4	KEMISKINAN	
	POVERTY	
4.4.1	Garis Kemiskinan, Jumlah, dan Persentase Penduduk Miskin di Kabupaten Bolaang Mongondow Selatan, 2014–2021 <i>Poverty Line, Number, and Percentage of Poor People in Bolaang Mongondow Selatan Regency, 2014–2021</i>	97
4.4.2	Indeks Kedalaman Kemiskinan dan Indeks Keparahan Kemiskinan di Kabupaten Bolaang Mongondow Selatan, 2014–2021 <i>Poverty Gap Index and Poverty Severity Index in Bolaang Mongondow Selatan Regency, 2014–2021</i>	98
5.	PERTANIAN, KEHUTANAN, PETERNAKAN, DAN PERIKANAN/ AGRICULTURE, FORESTRY, LIVESTOCK, AND FISHERY	
5.1	HORTIKULTURA	
	HORTICULTURE	
5.1.1	Luas Panen Tanaman Sayuran Menurut Kecamatan dan Jenis Tanaman di Kabupaten Bolaang Mongondow Selatan (ha), 2020 dan 2021 ^x <i>Harvested Area of Vegetables by Subdistrict and Kind of Plant in Bolaang Mongondow Selatan Regency (ha), 2020 and 2021^x.....</i>	104
5.1.2	Produksi Tanaman Sayuran Menurut Kecamatan dan Jenis Tanaman di Kabupaten Bolaang Mongondow Selatan (kuintal), 2020 dan 2021 ^x <i>Production of Vegetables by Subdistrict and Kind of Plant in Bolaang Mongondow Selatan Regency (quintal), 2020 and 2021^x.....</i>	108
5.1.3	Luas Panen Tanaman Sayuran dan Buah-buahan Semusim Menurut Jenis Tanaman di Kabupaten Bolaang Mongondow Selatan (ha), 2018–2021 <i>Harvested Area of Seasonal Vegetables and Fruits by Kind of Plant in Bolaang Mongondow Selatan Regency (ha), 2018–2021.....</i>	112
5.1.4	Produksi Tanaman Sayuran dan Buah-buahan Semusim Menurut Jenis Tanaman di Kabupaten Bolaang Mongondow Selatan (kuintal), 2018–2021	

	<i>Production of Seasonal Vegetables and Fruits by Kind of Plant in Bolaang Mongondow Selatan Regency (quintal), 2018–2021</i>	113
5.1.5	Luas Panen Tanaman Biofarmaka Menurut Kecamatan dan Jenis Tanaman di Kabupaten Bolaang Mongondow Selatan (m ²), 2020 dan 2021 ^x <i>Harvested Area of Medicinal Plants by Subdistrict and Kind of Plant in Bolaang Mongondow Selatan Regency (m²), 2020 and 2021^x</i>	114
5.1.6	Produksi Tanaman Biofarmaka Menurut Kecamatan dan Jenis Tanaman di Kabupaten Bolaang Mongondow Selatan (kg), 2020 dan 2021 ^x <i>Production of Medicinal Plants by Subdistrict and Kind of Plant in Bolaang Mongondow Selatan Regency (kg), 2020 and 2021^x</i>	116
5.1.7	Luas Panen Tanaman Biofarmaka Menurut Jenis Tanaman di Kabupaten Bolaang Mongondow Selatan (m ²), 2018–2021 <i>Harvested Area of Medicinal Plants by Kind of Plant in Bolaang Mongondow Selatan Regency (m²), 2018–2021</i>	118
5.1.8	Produksi Tanaman Biofarmaka Menurut Jenis Tanaman di Kabupaten Bolaang Mongondow Selatan (kg), 2018–2021 <i>Production of Medicinal Plants by Kind of Plant in Bolaang Mongondow Selatan Regency (kg),2018–2021</i>	119
5.1.9	Luas Panen Tanaman Hias Menurut Kecamatan dan Jenis Tanaman di Kabupaten Bolaang Mongondow Selatan (m ²), 2020 dan 2021 ^x <i>Harvested Area of Ornamental Plants by Subdistrict and Kind of Plant in Bolaang Mongondow Selatan Regency (m²), 2020 and 2021^x</i>	120
5.1.10	Produksi Tanaman Hias Menurut Kecamatan dan Jenis Tanaman di Kabupaten Bolaang Mongondow Selatan (tangkai), 2020 dan 2021 ^x <i>Production of Ornamental Plants by Subdistrict and Kind of Plant in Bolaang Mongondow Selatan Regency (stalks), 2020 and 2021^x</i>	122
5.1.11	Luas Panen Tanaman Hias Menurut Jenis Tanaman di Kabupaten Bolaang Mongondow Selatan (m ²), 2018–2021 <i>Harvested Area of Ornamental Plants by Kind of Plant in Bolaang Mongondow Selatan Regency (m²), 2018–2021</i>	124
5.1.12	Produksi Tanaman Hias Menurut Jenis Tanaman di Kabupaten Bolaang Mongondow Selatan (tangkai), 2018–2021	

	<i>Production of Ornamental Plants by Kind of Plant in Bolaang Mongondow Selatan Regency (stalks), 2018–2021</i>	125
5.1.13	Produksi Buah-buahan Menurut Kecamatan dan Jenis Tanaman di Kabupaten Bolaang Mongondow Selatan (kuintal), 2020 dan 2021 ^x <i>Production of Fruits by Subdistrict and Kind of Plant in Bolaang Mongondow Selatan Regency (kuintal), 2020 and 2021^x</i>	126
5.1.14	Produksi Buah-Buahan dan Sayuran Tahunan Menurut Jenis Tanaman di Kabupaten Bolaang Mongondow Selatan (kuintal), 2018–2021 <i>Production of Annual Fruits and Vegetables by Kind of Plant in Bolaang Mongondow Selatan Regency (kuintal), 2018–2021</i>	130
5.2	PERKEBUNAN	
	ESTATE CROPS	
5.2.1	Luas Areal Tanaman Perkebunan Menurut Kecamatan dan Jenis Tanaman di Kabupaten Bolaang Mongondow Selatan (ha), 2020 dan 2021 ^x <i>Planted Area of Estate Crops by Subdistrict and Type of Crops in Bolaang Mongondow Selatan Regency(ha), 2020 and 2021^x</i>	131
5.2.2	Produksi Perkebunan Menurut Kecamatan dan Jenis Tanaman di Kabupaten Bolaang Mongondow Selatan (ton), 2020 dan 2021 ^x <i>Production of Estate by Subdistrict and Type of Crops in Bolaang Mongondow Selatan Regency(ton), 2020 and 2021^x</i>	135
6.	INDUSTRI, PERTAMBANGAN, DAN ENERGI/ INDUSTRY, MINING, AND ENERGY	
6.1	Daya Terpasang, Produksi, dan Distribusi Listrik PT. PLN (Persero) pada Cabang/Ranting PLN Menurut Kecamatan di Kabupaten Bolaang Mongondow Selatan, 2021 <i>Installed Electricity Power, Production, and Distribution of PT. PLN (Persero) at PLN Branch by Subdistrict in Bolaang Mongondow Selatan Regency, 2021</i>	144
6.2	Jumlah Pelanggan Listrik Menurut Kecamatan di Kabupaten Bolaang Mongondow Selatan, 2017–2021	

	Halaman Page
	<i>Number of Electricity Customers by Subdistrict in Bolaang Mongondow Selatan Regency, 2017–2021</i>
6.3	145
	<i>Jumlah Pelanggan dan Air yang Disalurkan Menurut Kecamatan di Kabupaten Bolaang Mongondow Selatan, 2021</i> <i>Number of Customers and Distributed Water by Subdistrict in Bolaang Mongondow Selatan Regency, 2021</i>
	146
7.	PARIWISATA/TOURISM
7.1	<i>Jumlah Rumah Makan/Restoran Menurut Kecamatan di Kabupaten Bolaang Mongondow Selatan, 2018–2021</i> <i>Number of Restaurants by Subdistrict in Bolaang Mongondow Selatan Regency, 2018–2021</i>
	152
7.2	<i>Jumlah Obyek Wisata Menurut Kecamatan di Kabupaten Bolaang Mongondow Selatan, 2018–2021</i> <i>Number of Tourism Objects by Subdistrict in Bolaang Mongondow Selatan Regency, 2018–2021</i>
	153
8.	TRANSPORTASI DAN KOMUNIKASI/ TRANSPORTATION AND COMMUNICATION
8.1	TRANSPORTASI
	TRANSPORTATION
8.1.1	<i>Panjang Jalan¹ Menurut Tingkat Kewenangan Pemerintahan di Kabupaten Bolaang Mongondow Selatan (km), 2019–2021</i> <i>Length of Roads¹ by Level of Government Authority in Bolaang Mongondow Selatan Regency (km), 2019–2021</i>
	160
8.1.2	<i>Panjang Jalan Menurut Jenis Permukaan Jalan di Kabupaten Bolaang Mongondow Selatan (km), 2019–2021</i> <i>Length of Roads by Type of Road Surface in Bolaang Mongondow Selatan Regency (km), 2019–2021</i>
	161
8.1.3	<i>Panjang Jalan Menurut Kondisi Jalan di Kabupaten Bolaang Mongondow Selatan (km), 2019–2021</i> <i>Length of Roads by Condition of Roads in Bolaang Mongondow Selatan Regency (km), 2019–2021</i>
	162
8.2	KOMUNIKASI

COMMUNICATION

8.2.1	Jumlah Kantor Pos Pembantu Menurut Kecamatan di Kabupaten Bolaang Mongondow Selatan, 2018–2021 <i>Number of Post Offices Subsidiaries by Subdistrict in Bolaang Mongondow Selatan Regency, 2018–2021</i>	163
-------	---	-----

9. PERBANKAN, KOPERASI, DAN HARGA-HARGA/BANKING, COOPERATIVE, AND PRICES

9.1	Jumlah Koperasi Aktif Menurut Kecamatan di Kabupaten Bolaang Mongondow Selatan, 2018–2021 <i>Number of Active Cooperative by Subdistrict in Bolaang Mongondow Selatan Regency, 2018–2021</i>	170
-----	---	-----

9.2	Jumlah Koperasi Menurut Jenis Koperasi dan Kecamatan di Kabupaten Bolaang Mongondow Selatan, 2021 <i>Number of Cooperative by Kind of Cooperative and Subdistrict in Bolaang Mongondow Selatan Regency, 2021</i>	171
-----	---	-----

10. PENGELUARAN PENDUDUK/POPULATION EXPENDITURE

10.1	Rata-rata Pengeluaran per Kapita Sebulan Menurut Kelompok Komoditas (rupiah) di Kabupaten Bolaang Mongondow Selatan, 2020 dan 2021 <i>Monthly Average Expenditure per Capita by Commodity Group (rupiahs) in Bolaang Mongondow Selatan Regency, 2020 and 2021</i> ...	178
------	--	-----

10.2	Persentase Pengeluaran per Kapita Sebulan Menurut Kelompok Komoditas di Kabupaten Bolaang Mongondow Selatan, 2020 dan 2021 <i>Percentage of Monthly Expenditure per Capita by Commodity Group in Bolaang Mongondow Selatan Regency, 2020 and 2021</i>	179
------	--	-----

10.3	Persentase Penduduk Menurut Golongan Pengeluaran Per Kapita Sebulan di Kabupaten Bolaang Mongondow Selatan, 2021 <i>Percentage of Population by Class of Monthly Expenditure per Capita in Bolaang Mongondow Selatan Regency, 2021</i>	180
------	---	-----

11. PERDAGANGAN/TRADE

11.1	Jumlah Sarana Perdagangan Menurut Jenisnya di Kabupaten Bolaang Mongondow Selatan, 2018–2021 <i>Number of Trading Facilities by Type of Facility in Bolaang Mongondow Selatan Regency, 2018–2021</i>	187
12.	SISTEM NERACA REGIONAL/SYSTEM OF REGIONAL ACCOUNTS	
12.1.	Produk Domestik Regional Bruto Atas Dasar Harga Berlaku Menurut Lapangan Usaha di Kabupaten Bolaang Mongondow Selatan (miliar rupiah), 2017–2021 <i>Gross Regional Domestic Product at Current Market Prices by Industry in Bolaang Mongondow Selatan Regency (billion rupiahs), 2017–2021</i>	199
12.2	Produk Domestik Regional Bruto Atas Dasar Harga Konstan 2010 Menurut Lapangan Usaha di Kabupaten Bolaang Mongondow Selatan (miliar rupiah), 2017–2021 <i>Gross Regional Domestic Product at 2010 Constant Market Prices by Industry in Bolaang Mongondow Selatan Regency (billion rupiahs), 2017–2021</i>	201
12.3	Distribusi Persentase Produk Domestik Regional Bruto Atas Dasar Harga Berlaku Menurut Lapangan Usaha di Kabupaten Bolaang Mongondow Selatan, 2017–2021 <i>Percentage Distribution of Gross Regional Domestic Product at Current Market Prices by Industry in Bolaang Mongondow Selatan Regency, 2017–2021</i>	203
12.4	Laju Pertumbuhan Produk Domestik Regional Bruto Atas Dasar Harga Konstan 2010 Menurut Lapangan Usaha di Kabupaten Bolaang Mongondow Selatan (persen), 2017–2021 <i>Growth Rate of Gross Regional Domestic Product at 2010 Constant Market Prices by Industry in Bolaang Mongondow Selatan Regency (percent), 2017–2021</i>	205
12.5	Produk Domestik Regional Bruto Atas Dasar Harga Berlaku Menurut Jenis Pengeluaran di Kabupaten Bolaang Mongondow Selatan (miliar rupiah), 2017–2021 <i>Gross Regional Domestic Product at Current Market Prices by Type of Expenditure in Bolaang Mongondow Selatan Regency (billion rupiahs), 2017–2021</i>	207

12.6	<p>Produk Domestik Regional Bruto Atas Dasar Harga Konstan 2010 Menurut Jenis Pengeluaran di Kabupaten Bolaang Mongondow Selatan (miliar rupiah), 2017–2021 <i>Gross Regional Domestic Product at 2010 Constant Market Prices by Type of Expenditure in Bolaang Mongondow Selatan Regency (billion rupiahs), 2017–2021</i></p>	208
13. PERBANDINGAN ANTAR KABUPATEN/ KOTA/ REGENCY/MUNICIPAL COMPARISON		
13.1	<p>Jumlah Penduduk Menurut Kabupaten/Kota di Provinsi Sulawesi Utara (ribu), 2017–2021 <i>Population by Regency/Municipality in North Sulawesi Province (thousand), 2017–2021</i></p>	214
13.2	<p>Laju Pertumbuhan Produk Domestik Regional Bruto Atas Dasar Harga Konstan 2010 Menurut Kabupaten/ Kota di Provinsi Sulawesi Utara (persen), 2017–2021 <i>Rate of Growth of Gross Regional Domestic Products at Constant 2010 Prices by Regency/Municipality in North Sulawesi Province (percent), 2017–2021</i></p>	215
13.3	<p>Jumlah Penduduk Miskin Menurut Kabupaten/Kota di Provinsi Sulawesi Utara (ribu), 2017–2021 <i>Number of Poor Population by Regency/Municipality in North Sulawesi Province (thousand), 2017–2021</i></p>	216
13.4	<p>Indeks Pembangunan Manusia Menurut Kabupaten/ Kota di Provinsi Sulawesi Utara, 2017–2021 <i>Human Development Index by Regency/Municipality in North Sulawesi Province, 2017–2021</i></p>	217

DAFTAR GAMBAR/LIST OF FIGURES

	Halaman Page
1.1 Luas Daerah menurut Kecamatan (%), 2021 <i>Area of Subdistrict (%), 2021</i>	5
1.2 Jarak ke Ibukota Kabupaten/Kota Menurut Kecamatan di Kabupaten Bolaang Mongondow Selatan, 2021 <i>Distance to the Capital of Regency by Subdistrict in Bolaang Mongondow Selatan Regency, 2021</i>	6
2.1 Jumlah Anggota Dewan Perwakilan Rakyat Daerah Menurut Partai Politik dan Jenis Kelamin di Kabupaten Bolaang Mongondow Selatan, 2021 <i>Number of Regional House of Representatives's Members by Political Parties and Sex in Bolaang Mongondow Selatan Regency 2021</i>	15
3.1 Distribusi Persentase Penduduk di Kabupaten Bolaang Mongondow Selatan (%), 2021 <i>Distribution of Population of Bolaang Mongondow Selatan Regency (%), 2021</i>	34
4.1 Garis Kemiskinan Kabupaten Bolaang Mongondow Selatan (rupiah), 2021 <i>Poverty Line of Bolaang Mongondow Selatan Regency (rupiahs), 2021</i>	56
5.1 Produksi Tanaman Cabai (kuintal), 2021 <i>Production of Chili/Cayenne Pepper (quintal), 2021</i>	103
6.1 Jumlah Pelanggan Air, 2021 <i>Number of Water Customer, 2021</i>	143
7.1 Jumlah Rumah Makan/Restoran Menurut Kecamatan, 2021 <i>Number of Restaurants by Subdistricts, 2021</i>	151
8.1 Kondisi Jalan Kabupaten Bolaang Mongondow Selatan (%), 2021 <i>Roads Condition of Bolaang Mongondow Selatan Regency (%), 2021..</i>	159
9.1 Jumlah Koperasi Aktif Menurut Kecamatan, 2021 <i>Number of Active Cooperative by Subdistricts, 2021</i>	169
10.1 Rata-rata Pengeluaran per Kapita Sebulan Menurut Kelompok Komoditas Bukan Makanan (rupiah) di Kabupaten Bolaang Mongondow Selatan, 2020 dan 2021	

	Halaman Page
<i>Monthly Average Expenditure per Capita by Non Food Commodity Group (rupiahs) in Bolaang Mongondow Selatan Regency, 2020 and 2021</i>	177
11.1 Jumlah Sarana Perdagangan Menurut Jenisnya di Kabupaten Bolaang Mongondow Selatan, 2021 <i>Number of Trading Facilities by Type of Facility in Bolaang Mongondow Selatan Regency, 2021</i>	186
12.1 Produk Domestik Regional Bruto Atas Dasar Harga Berlaku Menurut Jenis Pengeluaran di Kabupaten Bolaang Mongondow Selatan (miliar rupiah), 2017–2021 <i>Gross Regional Domestic Product at Current Market Prices by Type of Expenditure in Bolaang Mongondow Selatan Regency (billion rupiahs), 2017–2021</i>	198
13.1 Jumlah Penduduk Miskin Menurut Kabupaten/ Kota di Provinsi Sulawesi Utara (ribu), 2021 <i>Number of Poor Population by Regency/Municipality in North Sulawesi Province (thousand), 2021</i>	213

PENJELASAN UMUM/EXPLANATORY NOTES

Tanda-tanda, satuan-satuan, dan lain-lainnya yang digunakan dalam publikasi ini adalah sebagai berikut:

Symbols, measurement units, and acronyms which are used in this publication, are as follows:

1. TANDA-TANDA/SYMBOLS

Data tidak tersedia/ <i>Data not available</i>	: ...
Tidak ada atau nol / <i>Null or zero</i>	: -
Data dapat diabaikan/ <i>Data negligible</i>	: 0
Tanda decimal/ <i>Decimal point</i>	: ,
Data tidak dapat ditampilkan/ <i>Not applicable</i>	: NA
Angka estimasi/ <i>Estimated figures</i>	: e
Angka diperbaiki/ <i>Revised figures</i>	: r
Angka sementara/ <i>Preliminary figures</i>	: x
Angka sangat sementara/ <i>Very preliminary figures</i>	: xx
Angka sangat sangat sementara/ <i>Very very preliminary figures</i>	: xxx

2. SATUAN/UNITS

barel/ <i>barrel</i>	: 158,99 liter/ <i>litres</i> = 1/6,2898 m ³
hektar (ha)/ <i>hectare (ha)</i>	: 10 000 m ²
kilometer (km)/ <i>kilometres (km)</i>	: 1 000 meter/ <i>meters (m)</i>
knot/ <i>knot</i>	: 1,8523 km/jam (<i>km/hour</i>)
kuintal/ <i>quintal</i>	: 100 kg
KWh	: 1 000 Watt hour
MWh	: 1 000 KWh
liter (untuk beras)/ <i>litre (for rice)</i>	: 0,80 kg
MMSCF	: 1/35,3 m ³
metrik ton (m.ton)/ <i>metric ton (m. ton)</i>	: 0,98421 long ton = 1 000 kg
ons/ <i>ounce</i>	: 28,31 gram/ <i>grams</i>
ton	: 1 000 kg

Satuan lain: buah, dus, butir, helai/lembar, kaleng, batang, pulsa, ton kilometer (ton-km), jam, menit, persen (%).

Other units: unit, pack, pieces, sheet, tin, pulse, ton-kilometres(ton-km), hour, minute, percent (%).

Perbedaan angka di belakang koma disebabkan oleh pembulatan angka.

The difference in decimal numbers is caused by rounding.

DAFTAR SINGKATAN/ LIST OF ABBREVIATIONS

SI	: Stasiun Iklim
SIMPK	: Stasiun Meteorologi Pertanian Khusus
t.t	: Tempat tidur
BCG	: Bacillus Calmette Guerin
DPT	: Difteri, Pertusis, Tetanus
TT	: Tetanus Toxoid
IOT	: Industri Obat Tradisional/ <i>Traditional Medicine Industry</i>
IKOT	: Industri Kecil Obat Tradisional/ <i>Traditional Medicine Small</i>
Alkes	: Alat kesehatan/ <i>Health Kits</i>
PKRT	: Perbekalan Kesehatan Rumah tangga/ <i>Household Health Logistics</i>
Kompl	: Komplemen/ <i>Complement</i>
IRTP	: Industri Pangan Produksi Rumah Tangga/ <i>Foods Home Industry</i>
PBF	: Pedagang Besar Farmasi/ <i>Pharmacy Whole-seller</i>
GFK	: Gudang Farmasi Kab/Kota/Regency/ <i>Municipality Pharmacy Warehouse</i>
RB	: Rumah Bersalin/ <i>Delivery House</i>
Pustu	: Puskesmas pembantu/ <i>Auxiliary Public Health Center</i>
BP	: Balai Pengobatan/ <i>Polyclinic</i>
TPS	: Tempat Pembuangan Sementara / <i>landfill</i>
Jamkesmas	: Jaminan kesehatan masyarakat miskin/ <i>Poor public health insurance</i>
PJKMU	: Program Jaminan Kesehatan Masyarakat Umum
SIUP	: Surat Ijin Usaha Perdagangan/ <i>Trading Permission Letter</i>
TDP	: Tanda Daftar Perusahaan/ <i>Company Registration Identity</i>
API	: Angka Pengenal Importir/ <i>Importer's Identity Number</i>

Statistik Kunci, 2019–2021 Key Statistics, 2019–2021

Rincian/Description	Satuan/Unit	2019	2020	2021
(1)	(2)	(3)	(4)	(5)
SOSIAL/SOCIAL				
Penduduk ¹ /Population ¹	juta/million			
Laju Pertumbuhan Penduduk ¹ /Population Growth ¹	%			
Angka Harapan Hidup ^{1-e} /Life Expectancy Rate ¹	tahun/years			
Angka Melek Huruf Usia 15+/Literacy Rate Aged 15+	%			
Tingkat Partisipasi Angkatan Kerja -TPAK ^{2,3} Labour Force Participation Rate-LFPR ^{2,3}	%			
Tingkat Pengangguran Terbuka-TPT ^{2,3} Unemployment Rate-UR ^{2,3}	%			
Penduduk Miskin ⁴ /Poor People ⁴	juta/million			
Persentase Penduduk Miskin ⁴ Percentage of Poor People ⁴	%			
Indeks Pembangunan Manusia-IPM ⁵ Human Development Index ⁵	—			
EKONOMI/ECONOMIC				
Produk Domestik Regional Bruto (PDRB) Harga Berlaku ⁶ Gross Regional Domestic Bruto (GRDP) at Current Price ⁶	triliun rupiah trillion rupiahs			
Laju Pertumbuhan Ekonomi ⁷ /Economic Growth ⁷	%			
PDRB Per Kapita Harga Berlaku ^{6,8} Per Capita of GRDP at Current Price ^{6,8}	juta rupiah million rupiahs			

Catatan/Notes: ¹ Data 2019 hasil Data 2020 hasil Hasil Sensus Penduduk (SP) 2020 (September). Data 2021 hasil/The 2019 data was the result of The 2020 data was the result of 2020 Population Census (September). The 2021 data was the result of

² Kondisi Agustus/Condition at August

³ Menggunakan penimbang hasil proyeksi penduduk Survei Penduduk Antar Sensus (SUPAS) 2015/Weighted by the population projection results of the Intercensal Population Survey (SUPAS) 2015

⁴ Kondisi Maret/Condition at March

⁵ Sejak tahun 2010, IPM dihitung dengan metode baru. Komponen IPM metode baru adalah angka harapan hidup saat lahir, harapan lama sekolah, rata-rata lama sekolah, dan pengeluaran per kapita/Since 2010, HDI was calculated using new method. New HDI component are life expectancy at birth, expected years of schooling, means years of schooling, and expenditure per capita

⁶ Mulai tahun 2010 mengadopsi System of National Account 2008 (SNA 2008)/Since 2010 is in line with System of National Account 2008 (SNA 2008)

⁷ Menggunakan tahun dasar 2010 (2010=100)/Using 2010 base year (2010=100)

⁸ Menggunakan proyeksi penduduk berdasarkan hasil SP2010/Using population projection based on SP2010

1

GEOGRAFI DAN IKLIM

Geography and Climate

LUAS WILAYAH



1.932,30 KM²

Wilayah terluas adalah kecamatan **Posigadan** dengan 535.64 km²

5

TOTAL PULAU



Yang semuanya berada di
Kecamatan **Pinolosian Timur**

TINGGI WILAYAH



HELUMO

Kecamatan dengan wilayah
tertinggi yaitu **12 mdpl**

PENJELASAN TEKNIS

1. Secara astronomis, Kabupaten Bolaang Mongondow Selatan terletak antara $00^{\circ}22'' 545''''$ LU dan $123^{\circ}28'' 59,2''''$ BT.
2. Berdasarkan posisi geografisnys, Kabupaten Bolaang Mongondow Selatan memiliki batas-batas: Utara - Kabupaten Bolaang Mongondow Utara; Selatan - Teluk Tomini; Barat - Provinsi Gorontalo; Timur - Kabupaten Bolaang Mongondow Timur.
3. Kabupaten Bolaang Mongondow Selatan terdiri dari 7 kecamatan.

TECHNICAL NOTES

1. *Astronomically, Bolaang Mongondow Selatan Regency is located between North Lattitude $00^{\circ}22'' 545''''$ and East Longitude $123^{\circ}28'' 59,2''''$.*
2. *In terms of geographic position, Bolaang Mongondow Selatan Regency has boundaries as follows: North - Bolaang Mongondow Utara Regency; South - Bay of Tomini; West - Gorontalo Province; East - Bolaang Mongondow Timur Regency.*
3. *Bolaang Mongondow Selatan Regency has 7 subdistricts.*

ULASAN**GEOGRAFI**

Bolaang Mongondow Selatan merupakan bagian dari Sulawesi Utara dengan luas wilayah mencapai 1.932,30 km². Bolaang Mongondow Selatan menjadi salah satu wilayah terluas Sulawesi Utara karena berbatasan langsung dengan Gorontalo. Tahun 2017, wilayahnya terbagi dalam 7 kecamatan dan kecamatan Posigadan adalah wilayah terluas yang mencapai 27,72 persen dari total luas wilayah.

Secara geografis, Bolaang Mongondow Selatan berbatasan langsung dengan laut Maluku dan secara astronomis, terletak pada posisi 00 25 "54,2" LU dan 123028 "54,2" BT.

Jarak antara Ibukota Kabupaten ke Daerah Kecamatan:

1. Molibagu - Posigadan: 70 km.
2. Molibagu – Tomini : 43 km
3. Molibagu – Bolaang Uki : 0 km.
4. Molibagu – Helumo : 23 km.
5. Molibagu - Pinolosian : 17 km.
6. Molibagu – Pinolosia Tengah : 37 km.
7. Molibagu – Pin Timur : 68 km.

DESCRIPTION**GEOGRAPHY**

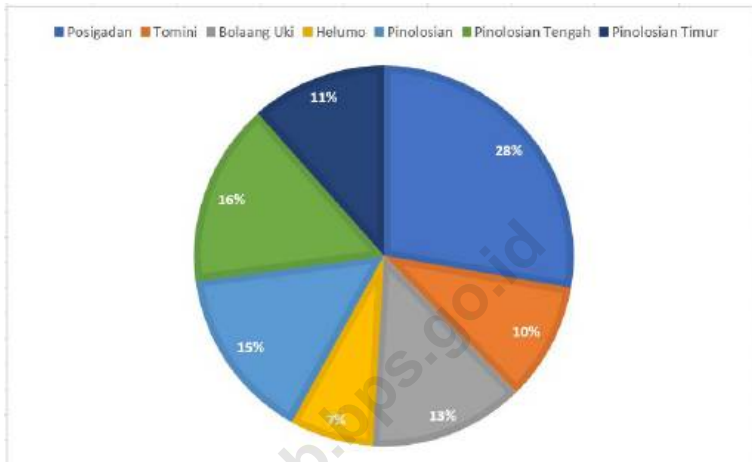
Bolaang Mongondow Selatan is part of Sulawesi Utara with its area reached 1.932,30 km². Bolaang Mongondow Selatan is one of border area because it border with Gorontalo. In 2017, it divided into 7 subdistrict and Posigadan is the largest subdistrict with its area reached 27,72 percent of total.

Geographically, Bolaang Mongondow Selatan Regency border with Maluku Sea and astronomically it is located between North Lattitude 00 25 "54,2" and East Longitude 123028 "54,2".

Distance between Regency Capital to Subdistrict:

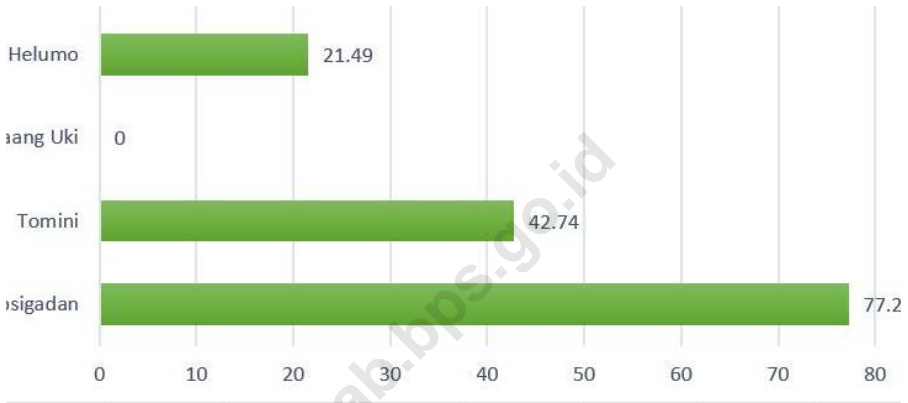
1. Molibagu - Posigadan: 70 kms
2. Molibagu – Tomini : 43 kms
3. Molibagu – Bolaang Uki : 0 km
4. Molibagu – Helumo : 23 kms
5. Molibagu - Pinolosian : 17 kms
6. Molibagu – Pin Tengah : 37 kms
7. Molibagu – Pin Timur : 68 kms

Gambar 1.1 Luas Daerah menurut Kecamatan (%), 2021
Figures 1.1 Area of Subdistrict (%), 2021



Sumber/Source: data Tahun 2018 Badan Pertanahan Nasional Kabupaten Bolaang Mongondow Selatan / from National Land Board of Bolaang Mongondow Selatan Regency in 2018

Gambar 1.1.2 Jarak ke Ibukota Kabupaten/Kota Menurut Kecamatan di Kabupaten Bolaang Mongondow Selatan, 2021
Figures 1.1.2 Distance to the Capital of Regency by Subdistrict in Bolaang Mongondow Selatan Regency, 2021



Sumber/Source: data Tahun 2018 Badan Pertanahan Nasional Kabupaten Bolaang Mongondow Selatan / from National Land Board of Bolaang Mongondow Selatan Regency in 2018

1.1 KEADAAN GEOGRAFI GEOGRAPHY CONDITION

Tabel
Table 1.1.1 **Luas Daerah dan Jumlah Pulau Menurut Kecamatan di Kabupaten Bolaang Mongondow Selatan, 2021**
Total Area and Number of Islands by Subdistrict in Bolaang Mongondow Selatan, 2021

Kecamatan <i>Subdistrict</i>	Ibukota Kecamatan <i>Capital of Subdistrict</i>	Luas <i>Total Area</i> (km ² /sq.km)
(1)	(2)	(3)
Posigadan	Momalia	535,64
Tomini	Milangodaa	193,36
Bolaang Uki	Molibagu	255,21
Helumo	Duminanga	138,22
Pinolosian	Pinolosian	285,93
Pinolosian Tengah	Adow	302,07
Pinolosian Timur	Dumagin B	221,87
Bolaang Mongondow Selatan		1 932,30

Lanjutan Tabel/*Continued Table 1.1.1*

Kecamatan <i>Subdistrict</i>	Persentase terhadap Luas Kabupaten Bolaang Mongondow Selatan <i>Percentage to Bolaang Mongondow Selatan Area</i>	Jumlah Pulau <i>Number of Islands</i>
(1)	(4)	(5)
Posigadan	27,72	-
Tomini	10,01	-
Bolaang Uki	13,21	-
Helumo	7,15	-
Pinolosian	14,80	-
Pinolosian Tengah	15,63	-
Pinolosian Timur	11,48	5
Bolaang Mongondow Selatan	100,00	5

Sumber/*Source*: data Tahun 2018 Badan Pertanahan Nasional Kabupaten Bolaang Mongondow Selatan / *from National Land Board of Bolaang Mongondow Selatan Regency in 2018*

Tabel
Table 1.1.2

Tinggi Wilayah dan Jarak ke Ibukota Kabupaten/Kota Menurut Kecamatan di Kabupaten Bolaang Mongondow Selatan, 2021
Altitude and Distance to the Capital of Regency by Subdistrict in Bolaang Mongondow Selatan Regency, 2021

Kecamatan Subdistrict	Tinggi Wilayah (mdpl) Altitude (m a.s.l)	Jarak ke Ibukota Kabupaten/Kota Distance to the Capital of Regency/ Municipality
(1)	(2)	(3)
Posigadan	5	77,26
Tomini	3	42,74
Bolaang Uki	5	0,00
Helumo	12	21,49
Pinolosian	5	20,32
Pinolosian Tengah	7	48,21
Pinolosian Timur	5	74,86
Bolaang Mongondow Selatan	5	0,00

Sumber/Source: data Tahun 2018 Badan Pertanahan Nasional Kabupaten Bolaang Mongondow Selatan / from National Land Board of Bolaang Mongondow Selatan Regency in 2018

1.2 KEADAAN IKLIM CLIMATE CONDITION

Tabel 1.2.1 Pengamatan Unsur Iklim Menurut Bulan di Stasiun
Table 1.2.1 Observation of Climate Elements By Months at Manado
Manado, 2021
*Observation of Climate Elements By Months at Manado
Station, 2021*

Bulan Month	Jumlah Curah Hujan Number of Precipitation (mm)	Jumlah Hari Hujan (hari) Number of Rainy Days (day)	Penyinaran Matahari Duration of Sunshine (%)
(1)	(14)	(15)	(16)
Januari/January
Februari/February
Maret/March
April/April
Mei/May
Juni/June
Juli/July
Agustus/August
September/September
Oktober/October
November/November
Desember/December

Sumber/Source: Badan Meteorologi, Klimatologi, dan Geofisika/Meteorological, Climatological, and Geophysical Agency

2 PEMERINTAHAN

Government

JUMLAH DESA



DEWAN PERWAKILAN RAKYAT DAERAH



20 ANGGOTA DPRD



LAKI-LAKI

15



PEREMPUAN

5

PEGAWAI NEGERI SIPIL

1892

JUMLAH PNS TAHUN 2021



751

Pegawai Laki-Laki



1141

Pegawai Perempuan

PENJELASAN TEKNIS

1. Desa adalah satuan wilayah yang ditempati oleh sejumlah penduduk sebagai kesatuan masyarakat termasuk di dalamnya kesatuan masyarakat hukum yang mempunyai organisasi pemerintahan terendah dan langsung di bawah camat serta berhak menyelenggarakan rumah tangga sendiri dalam ikatan negara kesatuan Republik Indonesia (RI). Ciri utama desa adalah kepala desanya dipilih oleh masyarakat setempat.
2. Anggota Dewan Perwakilan Rakyat Daerah (DPRD) dipilih melalui pemilihan umum (pemilu) dan dilantik dalam masa jabatan lima tahun.
3. Menurut Undang-undang tentang Aparatur Sipil Negara Pasal 1, Aparatur Sipil Negara yang selanjutnya disingkat ASN adalah profesi bagi pegawai negeri sipil dan pegawai pemerintah dengan perjanjian kerja yang bekerja pada instansi pemerintah. Pegawai Negeri Sipil yang selanjutnya disingkat PNS adalah warga negara Indonesia yang memenuhi syarat tertentu, diangkat sebagai Pegawai ASN secara tetap oleh pejabat pembina kepegawaian untuk menduduki jabatan pemerintahan.

TECHNICAL NOTES

1. *Village is an unit of area occupied by a number of residents as community unit under legal law, which also a smallest government organization under Camat (Head of Subdistrict) that having rights to organize its own administration under unitary state of Republic Indonesia. The notable characteristics of a village is the election of a Head of Village by its own residents.*
2. *Regional House of Representatives (DPRD) members are elected through a general election and appointed for a five-years membership.*
3. *According to Law on the State Civil Apparatus Article 1, State Civil Apparatus (ASN-Aparatur Sipil Negara) is a profession for civil servants and government officials with a work agreement to work for government. Civil Servants (PNS-Pegawai Negeri Sipil) are Indonesian citizens who meet certain requirements to be appointed as ASN Employees on a permanent basis by civil servants to occupy government positions.*

ULASAN

Di Kabupaten Bolaang Mongondow Selatan terdapat 81 desa yang tersebar di tujuh kecamatan dari Kecamatan Posigadan hingga Kecamatan Pinolosian Timur.

Pada 2021 terdapat dua puluh orang yang menduduki kursi DPRD Kabupaten Bolaang Mongondow Selatan yang berasal dari tujuh partai. Dari dua puluh orang ini kelima anggotanya adalah perempuan.

Terdapat peningkatan jumlah Pegawai Negeri Sipil (PNS) dari tahun 2020 yang awalnya berjumlah 1.767 pegawai untuk tahun 2021 terdapat 1.892 pegawai.

DESCRIPTION

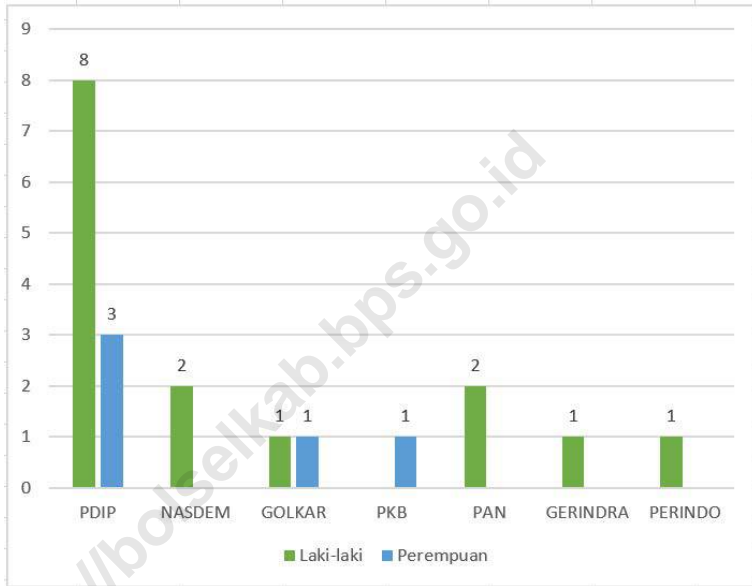
In South Bolaang Mongondow Regency, there are 81 villages spread over seven sub-districts from Posigadan District to East Pinolosian District.

In 2021 there will be twenty people occupying the seats of the DPRD for the South Bolaang Mongondow Regency from seven parties. Of these twenty five members are women.

There is an increase in the number of Civil Servants (PNS) from 2020 which initially amounted to 1,767 employees, for 2021 there are 1,892 employees.

Gambar 2.1
Figures

Jumlah Anggota Dewan Perwakilan Rakyat Daerah Menurut Partai Politik dan Jenis Kelamin di Kabupaten Bolaang Mongondow Selatan, 2021
Number of Regional House of Representatives's Members by Political Parties and Sex in Bolaang Mongondow Selatan Regency 2021



Sumber/Source: DPRD Kabupaten Bolaang Mongondow Selatan/Regional House of Representatives of Bolaang Mongondow Selatan Regency

2.1 WILAYAH ADMINISTRATIF ADMINISTRATIVE AREA

Tabel 2.1.1 Jumlah Desa¹/Kelurahan Menurut Kecamatan di Kabupaten Bolaang Mongondow Selatan, 2017–2021
Table 2.1.1 Number of Villages¹/Kelurahan by Subdistrict in Bolaang Mongondow Selatan Regency, 2017–2021

Kecamatan Subdistrict	2017	2018	2019	2020	2021
(1)	(2)	(3)	(4)	(5)	(6)
Posigadan	16	16	16	16	16
Tomini	7	7	7	7	7
Bolaang Uki	17	17	17	17	17
Helumo	11	11	11	11	11
Pinolosian	10	10	10	10	10
Pinolosian Tengah	8	8	8	8	8
Pinolosian Timur	12	12	12	12	12
Bolaang Mongondow Selatan	81	81	81	81	81

Catatan/Note: ¹Termasuk Unit Permukiman Transmigrasi (UPT)/Include Transmigration Settlement Unit
Sumber/Source: Peraturan Kepala Badan Pusat Statistik Nomor 1 Tahun 2021 Tanggal 5 Februari 2021 tentang Perubahan Atas Peraturan Kepala Badan Pusat Statistik Nomor 3 Tahun 2020 tentang Kode dan Nama Wilayah Kerja Statistik Tahun 2020/Chief Statistician Regulation Number 1/2021, February 5 2021, as a revision of Chief Statistician Regulation Number 3 of 2020 on Code and Name of Regional Level of Data Collection.

2.2 DEWAN PERWAKILAN RAKYAT DAERAH REGIONAL HOUSE OF REPRESENTATIVE

Tabel 2.2.1 Jumlah Anggota Dewan Perwakilan Rakyat Daerah Menurut Partai Politik dan Jenis Kelamin di Kabupaten Bolaang Mongondow Selatan, 2021
Number of Regional House of Representatives's Members by Political Parties and Sex in Bolaang Mongondow Selatan Regency 2021

Partai Politik <i>Political Parties</i>	Laki-laki <i>Male</i>	Perempuan <i>Female</i>	Jumlah <i>Total</i>
(1)	(2)	(3)	(4)
PDIP	8	3	11
NASDEM	2	0	2
GOLKAR	1	1	2
PKB	0	1	1
PAN	2	0	2
GERINDRA	1	0	1
PERINDO	1	0	1
Bolaang Mongondow Selatan	15	5	20

Sumber/Source: DPRD Kabupaten Bolaang Mongondow Selatan/*Regional House of Representatives of Bolaang Mongondow Selatan Regency*

2.3 SUMBER DAYA MANUSIA HUMAN RESOURCES

Tabel 2.3.1 Jumlah Pegawai Negeri Sipil Menurut Jabatan dan Jenis Kelamin di Kabupaten Bolaang Mongondow Selatan, Desember 2020 dan Desember 2021
Number of Civil Servants by Occupation and Sex in Bolaang Mongondow Selatan Regency, December 2020 and December 2021

Jabatan <i>Occupation</i>	2020		Jumlah <i>Total</i>
	Laki-laki <i>Male</i>	Perempuan <i>Female</i>	
(1)	(2)	(3)	(4)
Fungsional Tertentu <i>Specific Functional</i>	334	717	1 051
Fungsional Umum/Staf <i>General Functional</i>	123	153	276
Struktural/Structural	985	1 222	2 207
Eselon VI/5 th Echelon	0	0	0
Eselon IV/4 th Echelon	155	135	290
Eselon III/3 rd Echelon	81	38	119
Eselon II/2 nd Echelon	28	3	31
Eselon I/1 st Echelon	0	0	0
Jumlah/Total	721	1 046	1 767

Lanjutan Tabel/*Continued Table 2.3.1*

Jabatan <i>Occupation</i>	2021		
	Laki-laki <i>Male</i>	Perempuan <i>Female</i>	Jumlah <i>Total</i>
(1)	(5)	(6)	(7)
Fungsional Tertentu <i>Specific Functional</i>	317	747	1 064
Fungsional Umum/Staf <i>General Functional</i>	181	18	379
Struktural/Structural	498	765	1 443
Eselon V/5 th Echelon	0	0	0
Eselon IV/4 th Echelon	149	152	301
Eselon III/3 rd Echelon	77	41	118
Eselon II/2 nd Echelon	27	3	30
Eselon I/1 st Echelon	0	0	0
Jumlah/Total	751	1 141	1 892

Sumber/*Source*: Badan Kepegawaian Negara (BKN)/*National Civil Service Agency*

Tabel
Table 2.3.2

Jumlah Pegawai Negeri Sipil Menurut Tingkat Pendidikan dan Jenis Kelamin di Kabupaten Bolaang Mongondow Selatan, Desember 2020 dan Desember 2021
Number of Civil Servants by Educational Level and Sex in Bolaang Mongondow Selatan Regency, Desember 2020 and Desember 2021

Tingkat Pendidikan <i>Educational Level</i>	2020		
	Laki-laki <i>Male</i>	Perempuan <i>Female</i>	Jumlah <i>Total</i>
(1)	(2)	(3)	(4)
Sampai dengan SD <i>Up to Primary School</i>	6	0	6
SMP/Sederajat <i>General Vocational Junior High School</i>	2	0	2
SMA/Sederajat <i>General/Vocational Senior High School</i>	155	165	320
Diploma I, II/Akta I, II <i>Diploma I, II/Akta I, II</i>	41	57	98
Diploma III/Akta III/Sarjana Muda <i>Diploma III/Akta III/Bachelor</i>	91	194	285
Tingkat Sarjana/Doktor/Ph.D <i>University Graduates</i>	426	630	1 056
Jumlah/Total	721	1 046	1 767

Lanjutan Tabel/*Continued Table 2.3.2*

Tingkat Pendidikan <i>Educational Level</i>	2021		
	Laki-laki <i>Male</i>	Perempuan <i>Female</i>	Jumlah <i>Total</i>
(1)	(2)	(3)	(4)
Sampai dengan SD <i>Up to Primary School</i>	6	0	6
SMP/Sederajat <i>General/Vocational Junior High School</i>	2	0	2
SMA/Sederajat <i>General/Vocational Senior High School</i>	151	161	312
Diploma I, II/Akta I, II <i>Diploma I, II/Akta I, II</i>	36	53	89
Diploma III/Akta III/Sarjana Muda <i>Diploma III/Akta III/Bachelor</i>	104	226	330
Tingkat Sarjana/Doktor/Ph.D <i>University Graduates</i>	452	701	1 153
Jumlah/Total	751	1 141	1 892

Sumber/Source: Badan Kepegawaian Negara (BKN)/*National Civil Service Agency*

Tabel
Table 2.3.3

**Jumlah Pegawai Negeri Sipil Menurut Tingkat
Kepangkatan dan Jenis Kelamin di Kabupaten Bolaang
Mongondow Selatan, Desember 2020 dan Desember 2021**
*Number of Civil Servants by Hierarchy and Sex in Bolaang
Mongondow Selatan Regency, Desember 2020 and
Desember 2021*

Pangkat/Golongan/Ruang Hierarchy	2020		
	Laki-laki Male	Perempuan Female	Jumlah Total
(1)	(2)	(3)	(4)
1. I/A (Juru Muda)	0	0	0
2. I/B (Juru Muda Tingkat I)	1	0	1
3. I/C (Juru)	3	0	3
4. I/D (Juru Tingkat I)	1	0	1
Golongan I/Range I	5	0	5
5. II/A (Pengatur Muda)	8	2	10
6. II/B (Pengatur Muda Tingkat I)	43	90	133
7. II/C (Pengatur)	72	65	137
8. II/D (Pengatur Tingkat I)	37	37	74
Golongan II/Range II	160	194	354
9. III/A (Penata Muda)	131	248	379
10. III/B (Penata Muda Tingkat I)	72	131	203
11. III/C (Penata)	93	208	301
12. III/D (Penata Tingkat I)	139	166	305
Golongan III/Range III	435	753	1 188
13. IV/A (Pembina)	65	66	131
14. IV/B (Pembina Tingkat I)	43	31	74
15. IV/C (Pembina Utama Muda)	13	2	15
16. IV/D (Pembina Utama Madya)	0	0	0
17. IV/E (Pembina Utama)	0	0	0
Golongan IV/Range IV	121	99	220
Jumlah/Total	721	1 046	1 767

Lanjutan Tabel/*Continued Table 2.3.3*

Pangkat/Golongan/Ruang Hierarchy	2021		
	Laki-laki Male	Perempuan Female	Jumlah Total
(1)	(5)	(6)	(7)
1. I/A (Juru Muda)	0	0	0
2. I/B (Juru Muda Tingkat I)	1	0	1
3. I/C (Juru)	1	0	1
4. I/D (Juru Tingkat I)	2	0	2
Golongan I/Range I	4	0	4
5. II/A (Pengatur Muda)	8	2	10
6. II/B (Pengatur Muda Tingkat I)	40	87	127
7. II/C (Pengatur)	76	91	167
8. II/D (Pengatur Tingkat I)	37	36	73
Golongan II/Range II	153	214	367
9. III/A (Penata Muda)	160	282	442
10. III/B (Penata Muda Tingkat I)	71	151	222
11. III/C (Penata)	98	171	269
12. III/D (Penata Tingkat I)	135	224	359
Golongan III/Range III	464	828	1 292
13. IV/A (Pembina)	63	63	126
14. IV/B (Pembina Tingkat I)	45	32	77
15. IV/C (Pembina Utama Muda)	14	2	16
16. IV/D (Pembina Utama Madya)	0	0	0
17. IV/E (Pembina Utama)	0	0	0
Golongan IV/Range IV	122	97	219
Jumlah/Total	751	1 141	1 892

Sumber/*Source*: Badan Kepegawaian Negara (BKN)/*National Civil Service Agency*

2.4 KEUANGAN PEMERINTAH GOVERNMENT FINANCE

Tabel 2.4.1 Realisasi Pendapatan Pemerintah Kabupaten Bolaang Mongondow Selatan Menurut Jenis Pendapatan (ribu rupiah), 2018–2021
Actual Bolaang Mongondow Selatan Regency Government Revenues by Kind of Revenues (thousand rupiahs), 2018–2021

Jenis Pendapatan/Kind of Revenues	2018	2019
(1)	(2)	(3)
1. Pendapatan Asli Daerah (PAD)/Regional Revenue	17 840 935	18 049 669,25
1.1 Pajak Daerah/Regional Tax	4 623 215	5 542 813,86
1.2 Retribusi Daerah/Regional Retribution	717 393	736 884,31
1.3 Hasil Perusahaan Milik Daerah dan Pengelolaan Kekayaan Daerah yang Dipisahkan/Regional-Owned Company Revenue and Separated Management of Regional Wealth	526 605	626 846,73
1.4 Lain-lain PAD yang Sah/Other Regional Revenue	11 937 720	11 143 164,34
2. Dana Perimbangan/Balance Funds	482 374 768	477 544 028,39
2.1 Bagi Hasil Pajak/Tax Sharing Revenue	8 612 051	8 148 848 ,23
2.2 Bagi Hasil Bukan Pajak/Sumber Daya Alam/Non-Tax Sharing Revenue/Natural Resources	16 806 459	18 949 338,82
2.3 Dana Alokasi Umum/General Allocation Fund	349 643 086	364 595 503,00
2.4 Dana Alokasi Khusus/Special Allocation Fund	107 313 171	85 850 338,35
3. Lain-lain Pendapatan yang Sah/Other Revenue	90 833 906	93 506 523 625,00
3.1 Pendapatan Hibah/Grant	8 947 560	10 722 640,00
3.2 Dana Darurat/Emergency Fund	-	-
3.3 Dana Bagi Hasil Pajak dari Provinsi dan Pemerintah Daerah Lainnya/Tax Sharing Revenue from Provincial and Other Regional Governments	13 496 490	14 031 200,63
3.4 Dana Penyesuaian dan Otonomi Daerah/Regional Adjustment and Autonomy Fund	67 560 601	-
3.5 Bantuan Keuangan dari Provinsi atau Pemerintah Daerah Lainnya/Financial Assistance from Provincial or Other Regional Governments	829 255	-
3.6 Lainnya/Others	-	68 752 683,00
Jumlah/Total	591 049 611	589 100 221,27

Lanjutan Tabel/Continued Table 2.4.1

Jenis Pendapatan/Kind of Revenues	2020	2021
(1)	(4)	(5)
1. Pendapatan Asli Daerah (PAD)/Regional Revenue	12 152 877,13	12 926 448,40
1.1 Pajak Daerah/Regional Tax	4 628 057,67	4 134 045,57
1.2 Retribusi Daerah/Regional Retribution	2 409 981,43	2 424 368,35
1.3 Hasil Perusahaan Milik Daerah dan Pengelolaan Kekayaan Daerah yang Dipisahkan/Regional-Owned Company Revenue and Separated Management of Regional Wealth	354 053,35	408 003,93
1.4 Lain-lain PAD yang Sah/Other Regional Revenue	4 760 784,68	5 960 030,55
2. Dana Perimbangan/Balance Funds	472 613 723,35	495 555 278,73
2.1 Bagi Hasil Pajak/Tax Sharing Revenue	10 237 754,34	11 693 370,25
2.2 Bagi Hasil Bukan Pajak/Sumber Daya Alam/Non-Tax Sharing Revenue/Natural Resources	9 446 597,03	
2.3 Dana Alokasi Umum/General Allocation Fund	332 263 730,00	328 079 469,00
2.4 Dana Alokasi Khusus/Special Allocation Fund	120 665 641,98	113 266 441,73
3. Lain-lain Pendapatan yang Sah/Other Revenue	108 451 749,14	12 713 736,26
3.1 Pendapatan Hibah/Grant	466 880,00	405 440,00
3.2 Dana Darurat/Emergency Fund	0,00	0,00
3.3 Dana Bagi Hasil Pajak dari Provinsi dan Pemerintah Daerah Lainnya/Tax Sharing Revenue from Provincial and Other Regional Governments	8 235 362,14	...
3.4 Dana Penyesuaian dan Otonomi Daerah/Regional Adjustment and Autonomy Fund	28 717 447,00	...
3.5 Bantuan Keuangan dari Provinsi atau Pemerintah Daerah Lainnya/Financial Assistance from Provincial or Other Regional Governments	250 000,00	4 500 000,00
3.6 Lainnya/Others	70 782 060,00	...
Jumlah/Total	593 218 349,61	618 539 375,45

Sumber/Source: Dinas Pendapatan, Pengelolaan Keuangan, dan Aset Daerah Kabupaten Bolaang Mongondow Selatan/Financial Services of Bolaang Mongondow Selatan Regency

Tabel
Table 2.4.2

Realisasi Belanja Pemerintah Kabupaten Bolaang Mongondow Selatan Menurut Jenis Belanja (ribu rupiah), 2018–2021
Actual Bolaang Mongondow Selatan Regency Government Expenditures by Kind of Expenditures (thousand rupiahs), 2018–2021

Jenis Pendapatan Kind of Revenues	2018	2019
(1)	(2)	(3)
1. Belanja Tidak Langsung/Indirect Expenditures	266 761 225	281 060 058,23
1.1 Belanja Pegawai/Personnel Expenditures	159 063 936	168 076 757,79
1.2 Belanja Bunga/Interest Expenditures	-	-
1.3 Belanja Subsidi/Subsidies Expenditures	-	-
1.4 Belanja Hibah/Grant Expenditures	4 098 800	1 370 600,00
1.5 Belanja Bantuan Sosial/Social Aid Expenditures	2 896 500	1 846 700,00
1.6 Belanja Bagi Hasil/Sharing Fund Expenditure	641 457	681 965,89
1.7 Belanja Bantuan Keuangan/Financial Aids Expenditures	100 060 531	108 967 031,55
1.8 Belanja Tidak Terduga/Unpredicted Expenditures	-	117 003,00
2. Belanja Langsung/Direct Expenditures	359 574 717	302 326 182,18
2.1 Belanja Pegawai/Personnel Expenditures	11 131 703	8 538 278,50
2.2 Belanja Barang dan Jasa/Goods and Services Expenditures	198 122 185	200 577 306,12
2.3 Belanja Modal/Capital Expenditure	150 320 829	93 210 597,55
Jumlah/Total	626 335 943,64	583 386 240,40

Lanjutan Tabel/*Continued Table 2.4.2*

Jenis Pendapatan <i>Kind of Revenues</i>	2020	2021
(1)	(4)	(5)
1. Belanja Tidak Langsung/<i>Indirect Expenditures</i>	330 131 989,07	
1.1 Belanja Pegawai/ <i>Personnel Expenditures</i>	169 468 082,85	...
1.2 Belanja Bunga/ <i>Interest Expenditures</i>	-	-
1.3 Belanja Subsidi/ <i>Subsidies Expenditures</i>	-	-
1.4 Belanja Hibah/ <i>Grant Expenditures</i>	27 776 026,30	5 960 887,20
1.5 Belanja Bantuan Sosial/ <i>Social Aid Expenditures</i>	939 000,00	6 045 521,80
1.6 Belanja Bagi Hasil/ <i>Sharing Fund Expenditure</i>	465 118,45	569 335,83
1.7 Belanja Bantuan Keuangan/ <i>Financial Aids Expenditures</i>	110 772 281,00	110 709 835,00
1.8 Belanja Tidak Terduga/ <i>Unpredicted Expenditures</i>	20 711 480,47	910 502,806
2. Belanja Langsung/<i>Direct Expenditures</i>	260 634 918,40	
2.1 Belanja Pegawai/ <i>Personnel Expenditures</i>	3 381 130,00	...
2.2 Belanja Barang dan Jasa/ <i>Goods and Services Expenditures</i>	154 648 950,46	...
2.3 Belanja Modal/ <i>Capital Expenditure</i>	102 604 837,94	112 561 614,86
Jumlah/<i>Total</i>	590 766 907,47	565 546 802,23

Sumber/*Source*: Dinas Pendapatan, Pengelolaan Keuangan, dan Aset Daerah Kabupaten Bolaang Mongondow Selatan/*Financial Services of Bolaang Mongondow Selatan Regency*

3

PENDUDUK DAN KETENAGAKERJAAN

Population and Employment

JUMLAH PENDUDUK

70.529

jiwa



PENDIDIKAN

Persentase Pendidikan Tertinggi yang Ditematkan Penduduk Bekerja



Jumlah penduduk angkatan kerja yang bekerja adalah

26.788

jiwa

atau sebesar 95.40% dari total keseluruhan angkatan kerja



PENJELASAN TEKNIS

TECHNICAL NOTES

1. Penduduk adalah semua orang yang berdomisili di wilayah geografis suatu daerah selama 6 bulan atau lebih dan atau mereka yang berdomisili kurang dari 6 bulan tetapi bertujuan menetap.
2. Laju Pertumbuhan Penduduk adalah angka yang menunjukkan tingkat pertumbuhan penduduk per tahun dalam jangka waktu tertentu. Angka ini dinyatakan sebagai persentase dari penduduk dasar.
3. Kepadatan Penduduk adalah banyaknya penduduk per Kilometer persegi.
4. Rasio Jenis Kelamin adalah perbandingan antara banyaknya penduduk laki-laki dengan banyaknya penduduk perempuan pada suatu daerah dan waktu tertentu. Biasanya dinyatakan dengan banyaknya penduduk laki-laki untuk 100 orang penduduk perempuan.
5. Rumah Tangga adalah seorang atau sekelompok orang yang mendiami sebagian atau seluruh bangunan fisik/sensus, dan biasanya tinggal bersama dan makan dari satu dapur. yang dimaksud makan dari satu dapur adalah jika pengurusan kebutuhan sehari-harinya dikelola bersama-sama menjadi satu.
6. Anggota Rumah Tangga adalah semua orang yang biasanya tinggal di suatu rumah tangga,

1. *Population is all persons domiciled in the geographical area of a region for 6 months or more or those who live less than 6 months but aims to settle.*
2. *Population Growth Rate is a number that indicates the population growth rate per year within a specified period. This figure is expressed as a percentage of the population base.*
3. *Population Density is the number of population per square kilometer.*
4. *Sex Ratio is the ratio between the number of male population with the number of female population in an area and time. Usually expressed by the number of male population to female population of 100 people.*
5. *Household is a person or group of people who inhabit some or all of the physical building/census, and usually live together and eat from one kitchen. The meaning of eating one kitchen is if the maintenance of daily needs are managed together as one.*
6. *Household Members are everyone who usually reside in a household, both in the home at the time of enumeration or temporarily absent.*
7. *Average Household Member is a number that indicates the average number of household members per household.*
8. *Working Age Population is the population aged 15 years and over*

- baik yang berada di rumah pada waktu pencacahan maupun yang sementara tidak ada.
7. Rata-rata Anggota Rumah Tangga adalah angka yang menunjukkan rata-rata jumlah anggota rumah tangga per rumah tangga.
 8. Penduduk Usia Kerja adalah penduduk usia 15 tahun ke atas.
 9. Bekerja adalah melakukan pekerjaan dengan maksud memperoleh atau membantu memperoleh pendapatan atau keuntungan dan lamanya bekerja paling sedikit 1 jam secara terus menerus dalam seminggu yang lalu.
 10. Angkatan Kerja adalah Penduduk usia kerja (15 tahun ke atas) yang bekerja, atau punya pekerjaan namun sementara tidak bekerja, dan yang mencari pekerjaan.
 11. Pengangguran Terbuka adalah mereka yang mencari pekerjaan, mempersiapkan usaha, tidak mencari pekerjaan karena merasa tidak mungkin mendapatkan pekerjaan, sudah mempunyai pekerjaan tetapi belum mulai bekerja.
9. *Work is to do the job with a view to obtaining or aiding to obtain the income or profits and the length of at least 1 hour to work continuously in the past week.*
 10. *Economically Active is the population of working age (15 years and over) who work, or had a job but temporarily not working, and looking for jobs.*
 11. *Open Unemployment is those who are currently looking for a job, preparing a business, no longer looking for a job because it is impossible to get a job, or already having a job but have not started yet.*

ULASAN

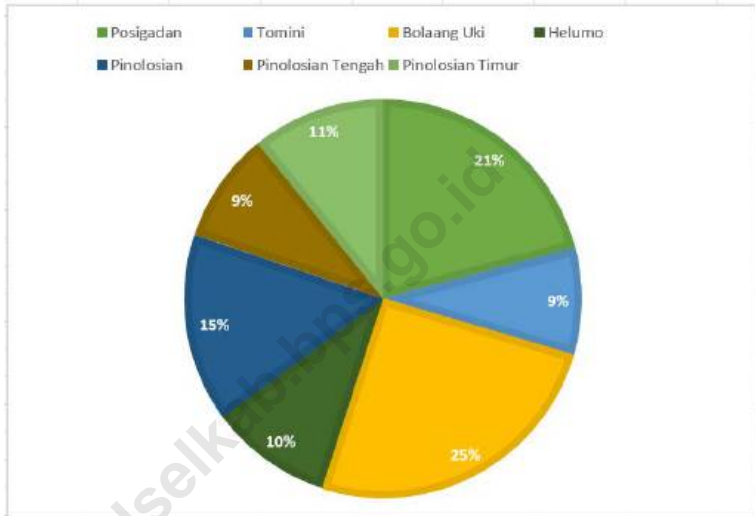
Berdasarkan hasil proyeksi, total penduduk Kabupaten Bolaang Mongondow Selatan adalah sebesar 70.529 jiwa dengan populasi terbesar berada di Kecamatan Bolaang Uki atau mencapai 25,40 persen dari total penduduk Kabupaten Bolaang Mongondow Selatan. Dari total penduduk ini, tingkat kepadatan penduduk Kabupaten Bolaang Mongondow Selatan mencapai 36,50 jiwa/km² dengan laju pertumbuhan penduduk sebesar 1,06 persen dari tahun sebelumnya. Per tahun 2021, rasio jenis kelamin diperoleh 109 yang artinya pada setiap 100 penduduk perempuan terdapat 109 penduduk laki-laki.

DESCRIPTION

Based on the projection results, the total population of South Bolaang Mongondow Regency is 70,529 people with the largest population in Bolaang Uki District or reaching 25.40 percent of the total population of South Bolaang Mongondow Regency. Of this total population, the population density level of South Bolaang Mongondow Regency reaches 36.50 people/km² with a population growth rate of 1.06 percent from the previous year. As of 2021, the sex ratio is 109, which means that for every 100 female population there are 109 male residents.

Gambar 3.1
Figures

Distribusi Persentase Penduduk di Kabupaten Bolaang Mongondow Selatan (%), 2021
Distribution of Population of Bolaang Mongondow Selatan Regency (%), 2021



Sumber/Source: BPS-Proyeksi Penduduk/Statistics Indonesia-Population Projection

**3.1 PENDUDUK
POPULATION**

Tabel 3.1.1 Penduduk, Laju Pertumbuhan Penduduk, Distribusi Persentase Penduduk, Kepadatan Penduduk, Rasio Jenis Kelamin Penduduk Menurut Kecamatan di Kabupaten Bolaang Mongondow Selatan, 2021
Population, Population Growth Rate, Percentage Distribution of Population, Population Density, and Population Sex Ratio by Subdistrict In Bolaang Mongondow Selatan Regency, 2021

Kecamatan Subdistrict	Penduduk (jiwa) Population (people)	Laju Pertumbuhan Penduduk per Tahun 2020–2021 Annual Population Growth Rate (%) 2020–2021
(1)	(2)	(3)
Posigadan	14 727	1,27
Tomini	6 120	1,27
Bolaang Uki	17 917	1,28
Helumo	7 022	1,28
Pinolosian	10 768	0,69
Pinolosian Tengah	6 338	1,05
Pinolosian Timur	7 637	0,28
Bolaang Mongondow Selatan	70 529	1,06

Lanjutan Tabel/*Continued Table 3.1.1*

Kecamatan <i>Subdistrict</i>	Persentase Penduduk <i>Percentage of Total Population</i>	Kepadatan Penduduk per km ² <i>Population Density per sq.km</i>
(1)	(7)	(8)
Posigadan	20,88	27,49
Tomini	8,68	31,65
Bolaang Uki	25,40	70,20
Helumo	9,96	50,80
Pinolosian	15,27	37,66
Pinolosian Tengah	8,99	20,98
Pinolosian Timur	10,83	34,42
Bolaang Mongondow Selatan	100,00	36,50

Lanjutan Tabel/*Continued Table* 3.1.1

Kecamatan <i>Subdistrict</i>	Rasio Jenis Kelamin Penduduk <i>Population Sex Ratio</i>
(1)	(11)
Posigadan	108
Tomini	104
Bolaang Uki	106
Helumo	109
Pinolosian	112
Pinolosian Tengah	113
Pinolosian Timur	111
Bolaang Mongondow Selatan	109

Sumber/*Source*: BPS-Proyeksi Penduduk/*Statistics Indonesia-Population Projection*

Tabel
Table 3.1.2**Jumlah Penduduk Menurut Kelompok Umur dan Jenis Kelamin di Kabupaten Bolaang Mongondow Selatan, 2021**
Population by Age Groups and Sex In Bolaang Mongondow Selatan Regency, 2021

Kelompok Umur <i>Age Groups</i>	Jenis Kelamin/Sex		
	Laki-Laki <i>Male</i>	Perempuan <i>Female</i>	Jumlah <i>Total</i>
(1)	(2)	(3)	(4)
0-4
5-9
10-14
15-19
20-24
25-29
30-34
35-39
40-44
45-49
50-54
55-59
60-64
65-69
70-74
75+
Bolaang Mongondow Selatan

Catatan/Note: Data tidak tersedia/No data available.

**3.2 KETENAGAKERJAAN
EMPLOYMENT**

Tabel 3.2.1 Jumlah Penduduk Berumur 15 Tahun Keatas Menurut Jenis Kegiatan Selama Seminggu yang Lalu dan Jenis Kelamin di Kabupaten Bolaang Mongondow Selatan, 2021
Population Aged 15 Years and Over by Type of Activity During The Previous Week and Sex In Bolaang Mongondow Selatan Regency, 2021

Kegiatan Utama <i>Main Activity</i>	Jenis Kelamin/Sex		
	Laki-Laki <i>Male</i>	Perempuan <i>Female</i>	Laki-Laki+ Perempuan <i>Male+Female</i>
(1)	(2)	(3)	(4)
I. Angkatan Kerja/<i>Economically Active</i>	19 834	8 246	28 080
1. Bekerja/ <i>Working</i>	19 380	7 408	26 788
2. Pengangguran Terbuka/ <i>Unemployment</i>	454	838	1 292
II. Bukan Angkatan Kerja/<i>Not Economically Active</i>	5 308	14 168	19 476
1. Sekolah/ <i>Attending School</i>	1 740	1 913	3 653
2. Mengurus Rumah Tangga/ <i>Housekeeping</i>	1 168	11 227	12 395
3. Lainnya/ <i>Others</i>	2 400	1 028	3 428
Jumlah/<i>Total</i>	25 142	22 414	47 556

Sumber/Source: BPS, Survei Angkatan Kerja Nasional (Sakernas) Agustus/BPS-Statistics Indonesia, August National Labor Force Survey

Tabel 3.2.2
Table

Penduduk Berumur 15 Tahun ke Atas Menurut Pendidikan Tertinggi yang Ditamatkan dan Jenis Kegiatan Selama Seminggu yang Lalu di Kabupaten Bolaang Mongondow Selatan, 2021

Population 15 Years of Age and Over by Educational Attainment and Type of Activity During the Previous Week In Bolaang Mongondow Selatan Regency, 2021

Pendidikan Tertinggi yang Ditamatkan ¹ <i>Educational Attainment¹</i>	Angkatan Kerja/ <i>Economically Active</i>			Persentase Bekerja terhadap Angkatan Kerja <i>Percentage of Working to Economically Active</i>
	Bekerja <i>Working</i>	Pengangguran ² <i>Unemployment²</i>	Jumlah Angkatan Kerja <i>Total of Economically Active</i>	
(1)	(2)	(3)	(4)	(5)
0	12 928	496	13 424	96,31
1	4 539	365	4 904	92,56
2	6 244	373	6 617	94,36
3	3 077	58	3 135	98,15
Jumlah/Total	26 788	1292	28 080	95,40

Lanjutan Tabel/*Continued Table 3.2.2*

Pendidikan Tertinggi yang Ditamatkan ¹ <i>Educational Attainment ¹</i>	Bukan Angkatan Kerja <i>Not Economically Active</i>	Jumlah Total	Persentase Angkatan Kerja terhadap Penduduk Usia Kerja <i>Percentage of Economically Active to Working Age Population</i>
(1)	(6)	(7)	(8)
0	9 023	22 447	59,80
1	5 647	10 551	46,48
2	4 465	11 082	59,71
3	341	3 476	90,19
Jumlah/Total	19 476	47 556	59,05

Catatan/Note: ¹ 0. ≤ Sekolah Dasar (SD)/≤ *Primary School*
 1. Sekolah Menengah Pertama/*Junior High School*
 2. Sekolah Menengah Atas/*Senior High School*
 3. Perguruan Tinggi/*Collage*
² 1. Mencari pekerjaan/*Looking for work*
 2. Mempersiapkan usaha/*Establishing a new business/firm*
 3. Merasa tidak mungkin mendapat pekerjaan/*Feeling hopeless in looking for work (discouraged job seekers)*
 4. Sudah punya pekerjaan tetapi belum mulai bekerja/*Having job already but not starting to work yet*
 Sumber/Source: BPS, Survei Angkatan Kerja Nasional (Sakernas) Agustus/BPS-Statistics Indonesia, August National Labor Force Survey

Tabel
Table 3.2.3

Penduduk Berumur 15 Tahun Ke Atas yang Bekerja Selama Seminggu yang Lalu Menurut Status Pekerjaan Utama dan Jenis Kelamin di Kabupaten Bolaang Mongondow Selatan, 2021
Population 15 Years of Age and Over who Worked During The Previous Week by Main Employment Status and Sex In Bolaang Mongondow Selatan Regency, 2021

Status Pekerjaan Utama <i>Main Employment Status</i>	Laki-Laki <i>Male</i>	Perempuan <i>Female</i>	Jumlah <i>Total</i>
(1)	(2)	(3)	(4)
Berusaha sendiri <i>Own account worker</i>	7 425	2 287	9 712
Berusaha dibantu buruh tidak tetap/buruh tidak dibayar <i>Employer assisted by temporary worker/unpaid worker</i>	822	303	1 125
Berusaha dibantu buruh tetap/buruh dibayar <i>Employer assisted by permanent worker/paid worker</i>	223	0	223
Buruh/Karyawan/Pegawai/ <i>Employee</i>	4 180	3 262	7 442
Pekerja bebas <i>Casual worker</i>	5 480	423	5 903
Pekerja keluarga/tak dibayar <i>Family worker/unpaid worker</i>	1 250	1 133	2 383
Jumlah/Total	19 380	7 408	26 788

Sumber/Source: BPS, Survei Angkatan Kerja Nasional (Sakernas) Agustus/BPS-Statistics Indonesia, August National Labor Force Survey

4 SOSIAL DAN KESEJAHTERAAN RAKYAT

Social and Welfare

JUMLAH FASILITAS PENDIDIKAN

79

SD/Sederajat

29

SMP/Sederajat

12

SMA/Sederajat



PERSENTASE PENDUDUK MISKIN

12,85 %

atau sebanyak 8,63 ribu penduduk tergolong ke dalam kategori Penduduk Miskin



JUMLAH FASILITAS KESEHATAN

Rumah Sakit: 1

Poliklinik: 1

Puskesmas: 9

Apotik: 2

PENJELASAN TEKNIS

1. Angka Partisipasi Sekolah (APS) adalah angka perbandingan antara banyaknya penduduk usia sekolah pada jenjang pendidikan tertentu yang sekolah dengan banyaknya penduduk usia sekolah pada jenjang yang sama dinyatakan dalam persen.
2. Angka Partisipasi Kasar (APK) adalah angka perbandingan antara banyaknya murid dari jenjang pendidikan tertentu dengan banyaknya penduduk usia sekolah pada jenjang yang sama dinyatakan dalam persen. Misalnya, APK Sekolah Dasar (SD), Sekolah Menengah Pertama (SMP) dan Sekolah Menengah Atas (SMA).
3. Angka Partisipasi Murni (APM) adalah angka perbandingan antara banyaknya penduduk usia sekolah pada jenjang pendidikan tertentu yang sekolah pada jenjang pendidikan tersebut dengan banyaknya penduduk usia sekolah pada jenjang yang sama dinyatakan dalam persen.
4. Angka Melek Huruf adalah proporsi penduduk usia 15 tahun ke atas yang mempunyai kemampuan membaca dan menulis huruf latin dan huruf lainnya, tanpa harus mengerti apa yang di baca/ditulisnya terhadap penduduk usia 15 tahun ke atas
5. Garis Kemiskinan adalah tingkat minimum

TECHNICAL NOTES

1. *School Participation Rate is the ratio between the number of school-age population at certain education level who still study to the number of school-age population at the same level expressed in percent.*
2. *Gross Enrollment Rate (GER) is the ratio between the number of students of a certain education level to the number of school-age population at the same level expressed in percent. For example, GER Primary School (SD), Junior High School (SMP) and Senior High School (SMA).*
3. *Net Enrollment Rate (NER) is the ratio between the number of school-age population at certain education level who still study at that education level to the number of school-age population at the same level expressed in percent.*
4. *Literacy Rate is proportion of population above 15 year old who able to read and write alphabet letter or any other letter without having understanding the context of what read or written.*
5. *Line of Poverty is a minimum level of income that is considered enough in order to have adequate standard of living in a country.*
6. *Poverty Gap Index is an average of expenditure gap between poor people against line of poverty.*
7. *Poverty Severity Index is an index that describe the distribution of*

pendapatan yang dianggap perlu dipenuhi untuk memperoleh standar hidup yang mencukupi di suatu negara.

6. Indeks Kedalaman Kemiskinan adalah ukuran rata-rata kesenjangan pengeluaran masing-masing penduduk miskin terhadap garis kemiskinan.
7. Indeks Keparahan Kemiskinan adalah indeks yang memberikan informasi mengenai gambaran penyebaran pengeluaran di antara penduduk miskin.

expenditure between poor people.

<https://bolselkab.bps.go.id>

ULASAN

Garis Kemiskinan Kabupaten Bolaang Mongondow Selatan terus mengalami kenaikan tiap tahunnya. Per 2021, garis kemiskinan mencapai 345.819 rupiah. Artinya nilai rupiah minimum yang diperlukan untuk memenuhi kebutuhan pokok minimum makanan sebanyak 2100 kilokalori per kapita per hari dan kebutuhan pokok bukan makanan adalah sebesar Rp345.819. Peningkatan garis kemiskinan ini menunjukkan bahwa penduduk Kabupaten Bolaang Mongondow Selatan. Meskipun begitu, penduduk miskin di Kabupaten Bolaang Mongondow Selatan mengalami kenaikan dari tahun sebelumnya. Penduduk yang memiliki rata-rata pengeluaran per kapita per bulan di bawah garis kemiskinan dikategorikan sebagai penduduk miskin. Di tahun 2021 tercatat penduduk miskin di Kabupaten Bolaang Mongondow Selatan mencapai 8,63 ribu jiwa yang naik dari 8,53 ribu jiwa di tahun 2020. Persentase penduduk miskin di 2021 sendiri mencapai 12,85 persen.

DESCRIPTION

The Poverty Line of South Bolaang Mongondow Regency continues to increase every year. As of 2021, the poverty line will reach 345,819 rupiah. This means that the minimum rupiah value needed to meet the minimum basic needs for food is 2100 kilocalories per capita per day and non-food basic needs are IDR 345,819. This increase in the poverty line shows that the population of South Bolaang Mongondow Regency. Even so, the poor population in South Bolaang Mongondow Regency experienced an increase from the previous year. People who have an average monthly per capita expenditure below the poverty line are categorized as poor. In 2021, the poor population in Bolaang Mongondow Selatan Regency reached 8.63 thousand people, an increase from 8.53 thousand people in 2020. The percentage of poor people in 2021 alone reached 12.85 percent.

Gambar 4.1
Figures

Garis Kemiskinan Kabupaten Bolaang Mongondow Selatan (rupiah), 2021
Poverty Line of Bolaang Mongondow Selatan Regency (rupiahs), 2021



Sumber/Source: BPS, Survei Sosial Ekonomi Nasional Maret/BPS-Statistics Indonesia, March National Socioeconomic Survey

4.1 PENDIDIKAN EDUCATION

Tabel 4.1.1 Jumlah Sekolah, Guru, dan Murid Taman Kanak-Kanak (TK) di Bawah Kementerian Pendidikan dan Kebudayaan Menurut Kecamatan di Kabupaten Bolaang Mongondow Selatan, 2020/2021 dan 2021/2022
Number of Schools, Teachers, and Pupils in Kindergarten Under The Ministry of Education and Culture by Subdistrict In Bolaang Mongondow Selatan Regency, 2020/2021 and 2021/2022

Kecamatan Subdistrict	Sekolah/Schools					
	Negeri/Public		Swasta/Private		Jumlah/Total	
	2020/2021	2021/2022	2020/2021	2021/2022	2020/2021	2021/2022
(1)	(2)	(3)	(4)	(5)	(6)	(7)
Posigadan	-	-	15	15	15	15
Tomini	-	-	-	1	-	1
Bolaang Uki	1	1	18	22	19	23
Helumo	-	-	-	4	-	4
Pinolosian	-	-	7	8	7	8
Pinolosian Tengah	-	-	7	7	7	7
Pinolosian Timur	-	-	7	8	7	8
Bolaang Mongondow Selatan	1	1	54	65	55	66

Lanjutan Tabel/*Continued Table 4.1.1*

Kecamatan Subdistrict	Guru ¹ /Teachers ¹					
	Negeri/Public		Swasta/Private		Jumlah/Total	
	2020/2021	2021/2022	2020/2021	2021/2022	2020/2021	2021/2022
(1)	(8)	(9)	(10)	(11)	(12)	(13)
Posigadan	-	-	44	50	44	50
Tomini	-	-	-	3	-	3
Bolaang Uki	6	6	53	77	59	83
Helumo	-	-	-	12	-	12
Pinolosian	-	-	23	27	23	27
Pinolosian Tengah	-	-	14	19	14	19
Pinolosian Timur	-	-	20	24	20	24
Bolaang Mongondow Selatan	6	6	154	212	160	218

Lanjutan Tabel/*Continued Table* 4.1.1

Kecamatan Subdistrict	Murid/Pupils					
	Negeri/Public		Swasta/Private		Jumlah/Total	
	2020/2021	2021/2022	2020/2021	2021/2022	2020/2021	2021/2022
(1)	(14)	(15)	(16)	(17)	(18)	(19)
Posigadan	-	-	576	424	576	424
Tomini	-	-	-	16	-	16
Bolaang Uki	34	38	556	506	590	544
Helumo	-	-	-	121	-	121
Pinolosian	-	-	255	222	255	222
Pinolosian Tengah	-	-	238	171	238	171
Pinolosian Timur	-	-	204	150	204	150
Bolaang Mongondow Selatan	34	38	1 829	1 610	1 863	1 648

Catatan/Note: ¹ Jumlah guru termasuk kepala sekolah dan guru/*The total of teachers including headmaster and teacher*

Sumber/Source: Kementerian Pendidikan dan Kebudayaan, Data Semester Ganjil/*Ministry of Educations and Culture, Odd semester report data*

Tabel
Table 4.1.2

Jumlah Sekolah, Guru, dan Murid Raudatul Athfal (RA) di Bawah Kementerian Agama Menurut Kecamatan di Kabupaten Bolaang Mongondow Selatan, 2020/2021 dan 2021/2022

Number of Schools, Teachers, and Pupils in Raudatul Athfal (RA) Under The Ministry of Religious Affairs by Subdistrict In Bolaang Mongondow Selatan Regency, 2020/2021 and 2021/2022

Kecamatan Subdistrict	Sekolah/Schools		Guru/Teachers		Murid/Pupils	
	2020/2021	2021/2022	2020/2021	2021/2022	2020/2021	2021/2022
(1)	(2)	(3)	(4)	(5)	(6)	(7)
Posigadan	-	-	-	-	-	-
Tomini	1	1	4	4	77	70
Bolaang Uki	-	-	-	-	-	-
Helumo	-	-	-	-	-	-
Pinolosian	2	2	11	9	88	95
Pinolosian Tengah	-	-	-	-	-	-
Pinolosian Timur	-	-	-	-	-	-
Bolaang Mongondow Selatan	3	3	15	13	165	165

Catatan/Note: Seluruh Raudatul Athfal (RA) berstatus swasta/All Raudatul Athfal (RA) are private

Sumber/Source: Kementerian Agama, Data Semester Ganjil/Ministry of Religious Affairs, Odd semester report data

Tabel
Table 4.1.3

**Jumlah Sekolah, Guru, dan Murid Sekolah Dasar (SD)
di Bawah Kementerian Pendidikan dan Kebudayaan
Menurut Kecamatan di Kabupaten Bolaang Mongondow
Selatan, 2020/2021 dan 2021/2022**
*Number of Schools, Teachers, and Pupils in Primary Schools
Under The Ministry of Education and Culture by Subdistrict
In Bolaang Mongondow Selatan Regency, 2020/2021 and
2021/2022*

Kecamatan Subdistrict	Sekolah/Schools					
	Negeri/Public		Swasta/Private		Jumlah/Total	
	2020/2021	2021/2022	2020/2021	2021/2022	2020/2021	2021/2022
(1)	(2)	(3)	(4)	(5)	(6)	(7)
Posigadan	14	14	-	-	14	14
Tomini	4	4	-	-	4	4
Bolaang Uki	15	15	2	2	17	17
Helumo	7	7	1	1	8	8
Pinolosian	9	9	-	-	9	9
Pinolosian Tengah	7	7	-	-	7	7
Pinolosian Timur	10	10	-	-	10	10
Bolaang Mongondow Selatan	66	66	3	3	69	69

Lanjutan Tabel/*Continued Table* 4.1.3

Kecamatan Subdistrict	Guru ¹ /Teachers ¹					
	Negeri/Public		Swasta/Private		Jumlah/Total	
	2020/2021	2021/2022	2020/2021	2021/2022	2020/2021	2021/2022
(1)	(8)	(9)	(10)	(11)	(12)	(13)
Posigadan	166	162	-	-	166	162
Tomini	53	46	-	-	53	46
Bolaang Uki	164	161	17	20	181	181
Helumo	59	68	8	6	67	74
Pinolosian	108	95	-	-	108	95
Pinolosian Tengah	69	66	-	-	69	66
Pinolosian Timur	80	90	-	-	80	90
Bolaang Mongondow Selatan	699	688	25	26	724	714

Lanjutan Tabel/*Continued Table 4.1.3*

Kecamatan Subdistrict	Murid/Pupils					
	Negeri/Public		Swasta/Private		Jumlah/Total	
	2020/2021	2021/2022	2020/2021	2021/2022	2020/2021	2021/2022
(1)	(14)	(15)	(16)	(17)	(18)	(19)
Posigadan	1 743	1 644	-	-	1 743	1 644
Tomini	531	568	-	-	531	568
Bolaang Uki	1 308	1 271	94	104	1 402	1 375
Helumo	642	649	101	102	743	751
Pinolosian	1 104	1 096	-	-	1 104	1 096
Pinolosian Tengah	556	560	-	-	556	560
Pinolosian Timur	710	695	-	-	710	695
Bolaang Mongondow Selatan	6 594	6 483	195	206	6 789	6 689

Catatan/Note: ¹ Jumlah guru termasuk kepala sekolah dan guru/*The total of teachers including headmaster and teacher*
 Sumber/Source: Kementerian Pendidikan dan Kebudayaan, Sistem Data Pokok Pendidikan, data semester ganjil/*Ministry of Educations and Culture, Basic Education Data System, odd semester report data*

Tabel
Table 4.1.4

Jumlah Sekolah, Guru, dan Murid Madrasah Ibtidaiyah (MI) di Bawah Kementerian Agama Menurut Kecamatan di Kabupaten Bolaang Mongondow Selatan, 2020/2021 dan 2021/2022

Number of Schools, Teachers, and Pupils in Madrasah Ibtidaiyah (MI) Under The Ministry of Religious Affairs by Subdistrict In Bolaang Mongondow Selatan Regency, 2020/2021 and 2021/2022

Kecamatan Subdistrict	Sekolah/Schools					
	Negeri/Public		Swasta/Private		Jumlah/Total	
	2020/2021	2021/2022	2020/2021	2021/2022	2020/2021	2021/2022
(1)	(2)	(3)	(4)	(5)	(6)	(7)
Posigadan	-	-	3	2	3	2
Tomini	-	-	1	1	1	1
Bolaang Uki	2	2	2	-	4	2
Helumo	-	-	-	2	-	2
Pinolosian	-	-	1	1	1	1
Pinolosian Tengah	-	-	1	1	1	1
Pinolosian Timur	-	-	-	-	-	-
Bolaang Mongondow Selatan	2	2	8	8	10	10

Lanjutan Tabel/*Continued Table* 4.1.4

Kecamatan Subdistrict	Guru/Teachers					
	Negeri/Public		Swasta/Private		Jumlah/Total	
	2020/2021	2021/2022	2020/2021	2021/2022	2020/2021	2021/2022
(1)	(8)	(9)	(10)	(11)	(12)	(13)
Posigadan	-	-	11	9	11	9
Tomini	-	-	6	8	6	8
Bolaang Uki	39	44	23	-	62	44
Helumo	-	-	-	16	-	16
Pinolosian	-	-	13	8	13	8
Pinolosian Tengah	-	-	11	11	11	11
Pinolosian Timur	-	-	-	-	-	-
Bolaang Mongondow Selatan	39	44	64	52	103	96

Lanjutan Tabel/*Continued Table 4.1.4*

Kecamatan Subdistrict	Murid/Pupils					
	Negeri/Public		Swasta/Private		Jumlah/Total	
	2020/2021	2021/2022	2020/2021	2021/2022	2020/2021	2021/2022
(1)	(14)	(15)	(16)	(17)	(18)	(19)
Posigadan	-	-	123	98	123	98
Tomini	-	-	158	157	158	157
Bolaang Uki	452	408	72	-	524	408
Helumo	-	-	-	51	-	51
Pinolosian	-	-	55	50	55	50
Pinolosian Tengah	-	-	87	67	87	67
Pinolosian Timur	-	-	-	-	-	-
Bolaang Mongondow Selatan	452	408	495	437	947	845

Sumber/Source: Kementerian Agama, EMIS, Data Semester Ganjil/Ministry of Religious Affairs, EMIS, Odd semester report data

Tabel
Table 4.1.5

Jumlah Sekolah, Guru, dan Murid Sekolah Menengah Pertama (SMP) di Bawah Kementerian Pendidikan dan Kebudayaan Menurut Kecamatan di Kabupaten Bolaang Mongondow Selatan, 2020/2021 dan 2021/2022
Number of Schools, Teachers, and Pupils in Lower Secondary Schools Under The Ministry of Education and Culture by Subdistrict In Bolaang Mongondow Selatan Regency, 2020/2021 and 2021/2022

Kecamatan Subdistrict	Sekolah/Schools					
	Negeri/Public		Swasta/Private		Jumlah/Total	
	2020/2021	2021/2022	2020/2021	2021/2022	2020/2021	2021/2022
(1)	(2)	(3)	(4)	(5)	(6)	(7)
Posigadan	5	5	-	-	5	5
Tomini	1	1	-	-	1	1
Bolaang Uki	2	2	2	2	4	4
Helumo	2	2	-	-	2	2
Pinolosian	2	2	-	-	2	2
Pinolosian Tengah	3	3	-	-	3	3
Pinolosian Timur	3	3	1	1	4	4
Bolaang Mongondow Selatan	18	18	3	3	21	21

Lanjutan Tabel/*Continued Table 4.1.5*

Kecamatan Subdistrict	Guru ¹ /Teachers ¹					
	Negeri/ <i>Public</i>		Swasta/ <i>Private</i>		Jumlah/ <i>Total</i>	
	2020/2021	2021/2022	2020/2021	2021/2022	2020/2021	2021/2022
(1)	(8)	(9)	(10)	(11)	(12)	(13)
Posigadan	90	94	-	-	90	94
Tomini	20	19	-	-	20	19
Bolaang Uki	42	45	30	29	72	74
Helumo	26	31	-	-	26	31
Pinolosian	53	45	-	-	53	45
Pinolosian Tengah	42	45	-	-	42	45
Pinolosian Timur	41	49	6	6	47	55
Bolaang Mongondow Selatan	314	328	36	35	350	363

Lanjutan Tabel/*Continued Table 4.1.5*

Kecamatan Subdistrict	Murid/Pupils					
	Negeri/Public		Swasta/Private		Jumlah/Total	
	2020/2021	2021/2022	2020/2021	2021/2022	2020/2021	2021/2022
(1)	(14)	(15)	(16)	(17)	(18)	(19)
Posigadan	898	873	-	-	898	873
Tomini	160	139	-	-	160	139
Bolaang Uki	532	511	193	180	725	691
Helumo	190	185	-	-	190	185
Pinolosian	479	470	-	-	479	470
Pinolosian Tengah	305	271	-	-	305	271
Pinolosian Timur	344	310	111	95	455	405
Bolaang Mongondow Selatan	2 908	2 759	304	275	3 212	3 034

Catatan/Note: ¹ Jumlah guru termasuk kepala sekolah dan guru/*The total of teachers including headmaster and teacher*

Sumber/Source: Kementerian Pendidikan dan Kebudayaan, Sistem Data Pokok Pendidikan, data semester ganjil/*Ministry of Educations and Culture, Basic Education Data System, odd semester report data*

Tabel
Table 4.1.6

Jumlah Sekolah, Guru, dan Murid Madrasah Tsanawiyah (MTs) di Bawah Kementerian Agama Menurut Kecamatan di Kabupaten Bolaang Mongondow Selatan, 2020/2021 dan 2021/2022

Number of Schools, Teachers, and Pupils in Madrasah Tsanawiyah (MTs) Under The Ministry of Religious Affairs by Subdistrict In Bolaang Mongondow Selatan Regency, 2020/2021 and 2021/2022

Kecamatan Subdistrict	Sekolah/Schools					
	Negeri/Public		Swasta/Private		Jumlah/Total	
	2020/2021	2021/2022	2020/2021	2021/2022	2020/2021	2021/2022
(1)	(2)	(3)	(4)	(5)	(6)	(7)
Posigadan	-	-	-	-	-	-
Tomini	1	1	-	-	1	1
Bolaang Uki	1	1	4	3	5	4
Helumo	1	1	-	1	1	2
Pinolosian	1	1	-	-	1	1
Pinolosian Tengah	-	-	-	-	-	-
Pinolosian Timur	-	-	-	-	-	-
Bolaang Mongondow Selatan	4	4	4	4	8	8

Lanjutan Tabel/*Continued Table* 4.1.6

Kecamatan Subdistrict	Guru/Teachers					
	Negeri/Public		Swasta/Private		Jumlah/Total	
	2020/2021	2021/2022	2020/2021	2021/2022	2020/2021	2021/2022
(1)	(8)	(9)	(10)	(11)	(12)	(13)
Posigadan	-	-	-	-	-	-
Tomini	24	27	-	-	24	27
Bolaang Uki	44	22	30	21	74	43
Helumo	17	22	-	9	17	31
Pinolosian	27	32	-	-	27	32
Pinolosian Tengah	-	-	-	-	-	-
Pinolosian Timur	-	-	-	-	-	-
Bolaang Mongondow Selatan	112	103	30	30	142	133

Lanjutan Tabel/*Continued Table 4.1.6*

Kecamatan Subdistrict	Murid/Pupils					
	Negeri/Public		Swasta/Private		Jumlah/Total	
	2020/2021	2021/2022	2020/2021	2021/2022	2020/2021	2021/2022
(1)	(14)	(15)	(16)	(17)	(18)	(19)
Posigadan	-	-	-	-	-	-
Tomini	229	207	-	-	229	207
Bolaang Uki	171	143	168	66	339	209
Helumo	121	107	-	95	121	202
Pinolosian	115	92	-	-	115	92
Pinolosian Tengah	-	-	-	-	-	-
Pinolosian Timur	-	-	-	-	-	-
Bolaang Mongondow Selatan	636	549	168	161	804	710

Sumber/Source: Kementerian Agama, EMIS, Data Semester Ganjil/Ministry of Religious Affairs, EMIS, Odd semester report data

Tabel 4.1.7
Table

Jumlah Sekolah, Guru, dan Murid Sekolah Menengah Atas (SMA) di Bawah Kementerian Pendidikan dan Kebudayaan Menurut Kecamatan di Kabupaten Bolaang Mongondow Selatan, 2020/2021 dan 2021/2022
Number of Schools, Teachers, and Pupils in Upper Secondary Schools Under The Ministry of Education and Culture by Subdistrict In Bolaang Mongondow Selatan Regency, 2020/2021 and 2021/2022

Kecamatan Subdistrict	Sekolah/Schools					
	Negeri/Public		Swasta/Private		Jumlah/Total	
	2020/2021	2021/2022	2020/2021	2021/2022	2020/2021	2021/2022
(1)	(2)	(3)	(4)	(5)	(6)	(7)
Posigadan	1	1	1	1
Tomini	-	-	-	-
Bolaang Uki	1	1	1	1
Helumo	-	-	-	-
Pinolosian	1	1	1	1
Pinolosian Tengah	-	-	-	-
Pinolosian Timur	1	1	1	1
Bolaang Mongondow Selatan	4	4	4	4

Lanjutan Tabel/*Continued Table 4.1.7*

Kecamatan Subdistrict	Guru ¹ /Teachers ¹					
	Negeri/Public		Swasta/Private		Jumlah/Total	
	2020/2021	2021/2022	2020/2021	2021/2022	2020/2021	2021/2022
(1)	(8)	(9)	(10)	(11)	(12)	(13)
Posigadan	15	16	15	16
Tomini	-	-	-	-
Bolaang Uki	30	27	30	27
Helumo	-	-	-	-
Pinolosian	32	33	32	33
Pinolosian Tengah	-	-	-	-
Pinolosian Timur	12	13	12	13
Bolaang Mongondow Selatan	89	89	89	89

Lanjutan Tabel/*Continued Table 4.1.7*

Kecamatan Subdistrict	Murid/Pupils					
	Negeri/Public		Swasta/Private		Jumlah/Total	
	2020/2021	2021/2022	2020/2021	2021/2022	2020/2021	2021/2022
(1)	(14)	(15)	(16)	(17)	(18)	(19)
Posigadan	224	227	224	227
Tomini	-	-	-	-
Bolaang Uki	561	577	561	577
Helumo	-	-	-	-
Pinolosian	488	427	488	427
Pinolosian Tengah	-	-	-	-
Pinolosian Timur	95	78	95	78
Bolaang Mongondow Selatan	1 368	1 309	1 368	1 309

Catatan/Note: ¹ Jumlah guru termasuk kepala sekolah dan guru/*The total of teachers including headmaster and teacher*

Sumber/Source: Kementerian Pendidikan dan Kebudayaan, Sistem Data Pokok Pendidikan, data semester ganjil/*Ministry of Educations and Culture, Basic Education Data System, odd semester report data*

Tabel
Table 4.1.8

Jumlah Sekolah, Guru, dan Murid Sekolah Menengah Kejuruan (SMK) di Bawah Kementerian Pendidikan dan Kebudayaan Menurut Kecamatan di Kabupaten Bolaang Mongondow Selatan, 2020/2021 dan 2021/2022
Number of Schools, Teachers, and Pupils in Vocational High Schools Under The Ministry of Education and Culture by Subdistrict In Bolaang Mongondow Selatan Regency, 2020/2021 and 2021/2022

Kecamatan Subdistrict	Sekolah/Schools					
	Negeri/Public		Swasta/Private		Jumlah/Total	
	2020/2021	2021/2022	2020/2021	2021/2022	2020/2021	2021/2022
(1)	(2)	(3)	(4)	(5)	(6)	(7)
Posigadan	1	1	-	-	1	1
Tomini	-	-	-	-	-	-
Bolaang Uki	-	-	1	1	1	1
Helumo	-	-	-	-	-	-
Pinolosian	-	-	-	-	-	-
Pinolosian Tengah	-	-	2	2	2	2
Pinolosian Timur	1	1	-	-	1	1
Bolaang Mongondow Selatan	2	2	3	3	5	5

Lanjutan Tabel/*Continued Table 4.1.8*

Kecamatan Subdistrict	Guru ¹ /Teachers ¹					
	Negeri/Public		Swasta/Private		Jumlah/Total	
	2020/2021	2021/2022	2020/2021	2021/2022	2020/2021	2021/2022
(1)	(8)	(9)	(10)	(11)	(12)	(13)
Posigadan	31	34	-	-	31	34
Tomini	-	-	-	-	-	-
Bolaang Uki	-	-	24	21	24	21
Helumo	-	-	-	-	-	-
Pinolosian	-	-	-	-	-	-
Pinolosian Tengah	-	-	27	25	27	25
Pinolosian Timur	8	9	-	-	8	9
Bolaang Mongondow Selatan	39	43	51	46	90	89

Lanjutan Tabel/*Continued Table 4.1.8*

Kecamatan Subdistrict	Murid/Pupils					
	Negeri/Public		Swasta/Private		Jumlah/Total	
	2020/2021	2021/2022	2020/2021	2021/2022	2020/2021	2021/2022
(1)	(14)	(15)	(16)	(17)	(18)	(19)
Posigadan	415	433	-	-	415	433
Tomini	-	-	-	-	-	-
Bolaang Uki	-	-	342	253	342	253
Helumo	-	-	-	-	-	-
Pinolosian	-	-	-	-	-	-
Pinolosian Tengah	-	-	282	263	282	263
Pinolosian Timur	82	62	-	-	82	62
Bolaang Mongondow Selatan	497	495	624	516	1 121	1 011

Catatan/Note: ¹ Guru yang mengajar di 2 sekolah atau lebih dihitung di masing-masing sekolah. Jumlah guru termasuk kepala sekolah dan guru/*The teacher who taught in two schools or more counted in every school. The total of teachers including headmaster and teacher*

Sumber/Source: Kementerian Pendidikan dan Kebudayaan, Sistem Data Pokok Pendidikan, data semester ganjil/*Ministry of Educations and Culture, Basic Education Data System, odd semester report data*

Tabel
Table 4.1.9

Jumlah Sekolah, Guru, dan Murid Madrasah Aliyah (MA) di Bawah Kementerian Agama Menurut Kecamatan di Kabupaten Bolaang Mongondow Selatan, 2020/2021 dan 2021/2022

Number of Schools, Teachers, and Pupils in Madrasah Aliyah (MA) Under the Ministry of Religious Affairs by Subdistrict In Bolaang Mongondow Selatan Regency, 2020/2021 and 2021/2022

Kecamatan Subdistrict	Sekolah/Schools					
	Negeri/Public		Swasta/Private		Jumlah/Total	
	2020/2021	2021/2022	2020/2021	2021/2022	2020/2021	2021/2022
(1)	(2)	(3)	(4)	(5)	(6)	(7)
Posigadan	-	-	-	-	-	-
Tomini	-	-	1	1	1	1
Bolaang Uki	-	-	1	-	1	-
Helumo	-	-	1	2	1	2
Pinolosian	-	-	1	1	1	1
Pinolosian Tengah	-	-	-	-	-	-
Pinolosian Timur	-	-	-	-	-	-
Bolaang Mongondow Selatan	-	-	4	4	4	4

Lanjutan Tabel/*Continued Table 4.1.9*

Kecamatan Subdistrict	Guru/Teachers					
	Negeri/Public		Swasta/Private		Jumlah/Total	
	2020/2021	2021/2022	2020/2021	2021/2022	2020/2021	2021/2022
(1)	(8)	(9)	(10)	(11)	(12)	(13)
Posigadan	-	-	-	-	-	-
Tomini	-	-	11	19	11	19
Bolaang Uki	-	-	20	-	20	-
Helumo	-	-	13	18	13	18
Pinolosian	-	-	3	18	3	18
Pinolosian Tengah	-	-	-	-	-	-
Pinolosian Timur	-	-	-	-	-	-
Bolaang Mongondow Selatan	-	-	47	55	47	55

Lanjutan Tabel/*Continued Table 4.1.9*

Kecamatan Subdistrict	Murid/Pupils					
	Negeri/Public		Swasta/Private		Jumlah/Total	
	2020/2021	2021/2022	2020/2021	2021/2022	2020/2021	2021/2022
(1)	(14)	(15)	(16)	(17)	(18)	(19)
Posigadan	-	-	-	-	-	-
Tomini	-	-	164	151	164	151
Bolaang Uki	-	-	18	-	18	-
Helumo	-	-	247	232	247	232
Pinolosian	-	-	34	27	34	27
Pinolosian Tengah	-	-	-	-	-	-
Pinolosian Timur	-	-	-	-	-	-
Bolaang Mongondow Selatan		-	463	410	463	410

Sumber/Source: Kementerian Agama, EMIS, Data Semester Ganjil/Ministry of Religious Affairs, EMIS, Odd semester report data

Tabel
Table 4.1.10

Jumlah Desa¹/Kelurahan yang Memiliki Fasilitas Sekolah Menurut Kecamatan dan Tingkat Pendidikan di Kabupaten Bolaang Mongondow Selatan, 2019–2021
Number of Villages¹ Having Educational Facilities by Subdistrict and Educational Level In Bolaang Mongondow Selatan Regency, 2019–2021

Kecamatan Subdistrict	SD Primary School		
	2019	2020	2021
(1)	(2)	(3)	(4)
Posigadan	16	16	14
Tomini	5	6	6
Bolaang Uki	13	12	12
Helumo	10	10	10
Pinolosian	8	8	7
Pinolosian Tengah	7	7	7
Pinolosian Timur	10	10	10
Bolaang Mongondow Selatan	69	69	66

Lanjutan Tabel/*Continued Table* 4.1.10

Kecamatan <i>Subdistrict</i>	SMP <i>Junior High School</i>		
	2019	2020	2021
(1)	(5)	(6)	(7)
Posigadan	5	5	5
Tomini	2	2	2
Bolaang Uki	7	8	7
Helumo	4	4	4
Pinolosian	3	3	3
Pinolosian Tengah	3	3	3
Pinolosian Timur	4	4	4
Bolaang Mongondow Selatan	28	29	28

Lanjutan Tabel/*Continued Table* 4.1.10

Kecamatan Subdistrict	SMA Senior High School		
	2019	2020	2021
(1)	(8)	(9)	(10)
Posigadan	–	–	–
Tomini	2	2	2
Bolaang Uki	1	1	1
Helumo	1	2	2
Pinolosian	1	1	1
Pinolosian Tengah	–	–	–
Pinolosian Timur	1	1	1
Bolaang Mongondow Selatan	6	7	7

Lanjutan Tabel/*Continued Table* 4.1.10

Kecamatan <i>Subdistrict</i>	SMK <i>Vocational School</i>		
	2019	2020	2021
(1)	(11)	(12)	(13)
Posigadan	1	1	1
Tomini	–	–	–
Bolaang Uki	1	1	1
Helumo	–	–	–
Pinolosian	–	–	–
Pinolosian Tengah	2	2	2
Pinolosian Timur	1	1	1
Bolaang Mongondow Selatan	5	5	5

Lanjutan Tabel/Continued Table 4.1.10

Kecamatan Subdistrict	Perguruan Tinggi University		
	2019	2020	2021
(1)	(14)	(15)	(16)
Posigadan	–	–	–
Tomini	–	–	–
Bolaang Uki	–	–	–
Helumo	–	–	–
Pinolosian	–	–	–
Pinolosian Tengah	–	–	–
Pinolosian Timur	–	–	–
Bolaang Mongondow Selatan	–	–	–

Catatan/Note: ¹ Desa pada tabel ini termasuk Unit Permukiman Transmigrasi (UPT) yang masih dibina oleh kementerian terkait dan nagari di Provinsi Sumatera Barat/Villages in this table include Transmigration Settlement Unit which is still fostered by the relevant ministries and the nagari in the Province of Sumatera Barat

Sumber/Source: BPS, Pendataan Potensi Desa (Podes)/ BPS-Statistics Indonesia, Village Potential Data Collection

Tabel
Table 4.1.11

Angka Partisipasi Murni (APM) dan Angka Partisipasi Kasar (APK) Menurut Jenjang Pendidikan di Kabupaten Bolaang Mongondow Selatan, 2020 dan 2021
Net Enrollment Rate and Gross Enrollment Ratio by Educational Level In Bolaang Mongondow Selatan Regency, 2020 and 2021

Jenjang Pendidikan Educational Level	Angka Partisipasi Murni (APM) Net Enrollment Rate		Angka Partisipasi Kasar (APK) Gross Enrollment Ratio	
	2020	2021	2020	2021
(1)	(2)	(3)	(4)	(5)
SD/MI/Sederajat Primary School	98,31	98,19	110,85	109,94
SMP/MTs/ Sederajat Lower Secondary School	76,43	75,87	85,33	87,12
SMA/SMK/MA/Sederajat Upper Secondary School	53,42	54,87	69,83	68,70

Sumber/Source: BPS, Survei Sosial Ekonomi Nasional (Susenas)/BPS-Statistics Indonesia, National Socioeconomic Survey

Tabel
Table 4.1.12

Persentase Penduduk Berumur 15 Tahun ke Atas yang Melek Huruf Menurut Kelompok Umur di Kabupaten Bolaang Mongondow Selatan, 2020 dan 2021
Percentage of Literate People Aged 15 Years and Over by Age Group In Bolaang Mongondow Selatan Regency, 2020 and 2021

Kelompok Umur <i>Age Group</i>	2020	2021
(1)	(2)	(3)
15–19	99,27	...
20–24	99,51	...
25–29	99,16	...
30–34	100,00	...
35–39	100,00	...
40–44	99,43	...
45–49	99,39	...
50+	100,00	...
Jumlah/Total	99,65	...
15–24	99,39	...
15–44	99,55	...
15+	99,65	...
45+	99,84	...

Sumber/Source: BPS, Survei Sosial Ekonomi Nasional (Susenas)/BPS-Statistics Indonesia, National Socioeconomic Survey

4.2 KESEHATAN HEALTH

Tabel 4.2.1 Jumlah Desa¹/Kelurahan Yang Memiliki Sarana Kesehatan Menurut Kecamatan di Kabupaten Bolaang Mongondow Selatan, 2019–2021
Number of Villages¹/Kelurahan Having Health Facilities by Subdistrict In Bolaang Mongondow Selatan Regency, 2019–2021

Kecamatan Subdistrict	Rumah Sakit Hospital		
	2019	2020	2021
(1)	(2)	(3)	(4)
Posigadan	-	-	-
Tomini	-	-	-
Bolaang Uki	1	1	1
Helumo	-	-	-
Pinolosian	-	-	-
Pinolosian Tengah	-	-	-
Pinolosian Timur	-	-	-
Bolaang Mongondow Selatan	1	1	1

Lanjutan Tabel/*Continued Table* 4.2.1

Kecamatan <i>Subdistrict</i>	Rumah Sakit Bersalin <i>Maternity Hospital</i>		
	2019	2020	2021
(1)	(5)	(6)	(7)
Posigadan	-	-	-
Tomini	-	-	-
Bolaang Uki	2	-	-
Helumo	-	-	-
Pinolosian	-	-	-
Pinolosian Tengah	-	-	-
Pinolosian Timur	-	-	-
Bolaang Mongondow Selatan	2	-	-

Lanjutan Tabel/*Continued Table 4.2.1*

Kecamatan <i>Subdistrict</i>	Poliklinik <i>Polyclinic</i>		
	2019	2020	2021
(1)	(8)	(9)	(10)
Posigadan	-	-	-
Tomini	-	-	-
Bolaang Uki	2	1	1
Helumo	1	-	-
Pinolosian	-	1	-
Pinolosian Tengah	-	-	-
Pinolosian Timur	-	-	-
Bolaang Mongondow Selatan	3	2	1

Lanjutan Tabel/*Continued Table 4.2.1*

Kecamatan Subdistrict	Puskesmas Public Health Center		
	2019	2020	2021
(1)	(11)	(12)	(13)
Posigadan	1	1	2
Tomini	1	1	1
Bolaang Uki	2	2	1
Helumo	1	4	1
Pinolosian	1	2	1
Pinolosian Tengah	3	2	1
Pinolosian Timur	2	1	2
Bolaang Mongondow Selatan	11	13	9

Lanjutan Tabel/*Continued Table 4.2.1*

Kecamatan <i>Subdistrict</i>	Puskesmas Pembantu <i>Subsidiary of Public Health Center</i>		
	2019	2020	2021
(1)	(14)	(15)	(16)
Posigadan	7	2	6
Tomini	2	5	2
Bolaang Uki	2	7	8
Helumo	6	4	5
Pinolosian	5	7	6
Pinolosian Tengah	4	8	3
Pinolosian Timur	5	1	7
Bolaang Mongondow Selatan	21	34	37

Lanjutan Tabel/Continued Table 4.2.1

Kecamatan Subdistrict	Apotek Pharmacy		
	2019	2020	2021
(1)	(17)	(18)	(19)
Posigadan	-	-	-
Tomini	-	-	-
Bolaang Uki	2	2	2
Helumo	-	-	-
Pinolosian	2	-	-
Pinolosian Tengah	-	-	-
Pinolosian Timur	-	-	-
Bolaang Mongondow Selatan	4	2	2

Catatan/Note: ¹ Desa pada tabel ini termasuk Unit Permukiman Transmigrasi (UPT) yang masih dibina oleh kementerian terkait dan nagari di Provinsi Sumatera Barat/Villages in this table include Transmigration Settlement Unit which is still fostered by the relevant ministries and the nagari in the Province of Sumatera Barat

Sumber/Source: BPS, Pendataan Potensi Desa (Podes)/BPS-Statistics Indonesia, Village Potential Data Collecting

Tabel 4.2.2
Table

Jumlah Tenaga Kesehatan Menurut Kecamatan di Kabupaten Bolaang Mongondow Selatan, 2021
Number of Health Human Resources by Subdistrict In Bolaang Mongondow Selatan Regency, 2021

Kecamatan Subdistrict	Dokter ¹ Doctor ¹	Dokter Gigi ² Dentist ²	Perawat Nurse	Bidan Midwife	Tenaga kefarmasian Pharmacist
(1)	(2)	(3)	(4)	(5)	(6)
Posigadan	3	1	34	23	4
Tomini	1	1	10	8	2
Bolaang Uki	11	1	119	40	14
Helumo	3	1	18	14	4
Pinolosian	5	1	37	22	4
Pinolosian Tengah	3	0	19	15	2
Pinolosian Timur	3	0	31	17	4
Bolaang Mongondow Selatan	28	5	268	139	34

Lanjutan Tabel/Continued Table 4.2.2

Kecamatan Subdistrict	Tenaga Kesehatan Masyarakat Public Health worker	Tenaga Kesehatan Lingkungan Enviromental Health Worker	Tenaga Gizi Nutritionist	Ahli Teknologi Laboratorium Medik Medical Laboratory Technician
(1)	(7)	(8)	(9)	(10)
Posigadan	5	0	5	0
Tomini	3	1	2	0
Bolaang Uki	27	9	7	0
Helumo	4	0	0	0
Pinolosian	5	1	2	2
Pinolosian Tengah	4	1	0	0
Pinolosian Timur	7	4	5	2
Bolaang Mongondow Selatan	55	16	21	4

Catatan/Note: ¹Dokter dalam tabel ini termasuk dokter spesialis (selain spesialis gigi) dan dokter umum/Doctor in this table include medical specialist (exclude dentist specialist) and general practitioner

²Dokter gigi dalam tabel ini termasuk dokter spesialis gigi dan dokter gigi/Doctor in this table include dentist dan dentist specialist

Sumber/Source: Dinas Kesehatan Kabupaten Bolaang Mongondow Selatan/Ministry of Health of Bolaang Mongondow Selatan Regency

Tabel
Table 4.2.3

Jumlah Rumah Sakit Umum, Rumah Sakit Khusus, Puskesmas, Klinik Pratama, dan Posyandu Menurut Kecamatan di Kabupaten Bolaang Mongondow Selatan, 2020 dan 2021
Number of General Hospital, Specialized Hospital, Public Health Center, Primary Clinic, and Integrated Health Post by Subdistrict In Bolaang Mongondow Selatan Regency, 2020 and 2021

Kecamatan Subdistrict	Rumah Sakit Umum General Hospital		Rumah Sakit Khusus Specialized Hospital	
	2020	2021	2020	2021
(1)	(2)	(3)	(4)	(5)
Posigadan	–	–	–	–
Tomini	–	–	–	–
Bolaang Uki	1	1	–	–
Helumo	–	–	–	–
Pinolosian	–	–	–	–
Pinolosian Tengah	–	–	–	–
Pinolosian Timur	–	–	–	–
Bolaang Mongondow Selatan	1	1	–	–

Lanjutan Tabel/Continued Table 4.2.3

Kecamatan Subdistrict	Puskesmas ¹ Rawat Inap Public Health Center ¹ with Inpatient Care		Puskesmas ¹ Non Rawat Inap Public Health Center ¹ without Inpatient Care	
	2020	2021	2020	2021
(1)	(6)	(7)	(8)	(9)
Posigadan	1	1	1	1
Tomini	–	–	1	1
Bolaang Uki	–	–	1	1
Helumo	–	–	1	1
Pinolosian	1	1	1	–
Pinolosian Tengah	1	1	1	1
Pinolosian Timur	1	–	1	1
Bolaang Mongondow Selatan	4	3	7	6

Lanjutan Tabel/*Continued Table 4.2.3*

Kecamatan Subdistrict	Klinik Pratama Primary Clinic		Posyandu Intregrated Health Post	
	2020	2021	2020	2021
(1)	(10)	(11)	(12)	(13)
Posigadan	–	–
Tomini	–	–
Bolaang Uki	–	–
Helumo	–	–
Pinolosian	–	–
Pinolosian Tengah	–	–
Pinolosian Timur	–	–
Bolaang Mongondow Selatan	–	–

Catatan/Note: ¹ Puskesmas yang teregistrasi/Registered Public Health Center

Sumber/Source: BPS, Pendataan Potensi Desa (Podes)/BPS-Statistics Indonesia, Village Potential Data Collecting

4.3 AGAMA DAN SOSIAL LAINNYA RELIGION AND OTHER SOCIAL AFFAIRS

Tabel 4.3.1 Jumlah Penduduk Menurut Kecamatan dan Agama yang Dianut di Kabupaten Bolaang Mongondow Selatan, 2021
Population by Subdistrict and Religion In Bolaang Mongondow Selatan Regency, 2021

Kecamatan Subdistrict	Islam	Protestan Protestant	Katolik Catholic	Hindu	Budha Buddha	Lainnya Others
(1)	(2)	(3)	(4)	(5)	(6)	(7)
Posigadan	15 181
Tomini	4 235
Bolaang Uki	15 489
Helumo	6 151
Pinolosian	10 383
Pinolosian Tengah	5 888
Pinolosian Timur	4 568
Bolaang Mongondow Selatan	61 895

Sumber/Source: Kementerian Agama, EMIS, Data Semester Ganjil/Ministry of Religious Affairs, EMIS, Odd semester report data

Tabel
Table 4.3.2**Jumlah Tempat Peribadatan Menurut Kecamatan di Kabupaten Bolaang Mongondow Selatan, 2021**
Number of Places of Worship by Subdistrict In Bolaang Mongondow Selatan Regency, 2021

Kecamatan Subdistrict	Masjid Mosque	Mushola Pray Room	Gereja Protestan Protestant Church	Gereja Katholik Catholic Church	Pura Temple	Vihara
(1)	(2)	(3)	(4)	(5)	(6)	(7)
Posigadan	18
Tomini	10
Bolaang Uki	32
Helumo	11
Pinolosian	13
Pinolosian Tengah	8
Pinolosian Timur	9
Bolaang Mongondow Selatan	101

Sumber/Source: Kementerian Agama, EMIS, Data Semester Ganjil/Ministry of Religious Affairs, EMIS, Odd semester report data

Tabel 4.3.3 Jumlah Desa¹/Kelurahan yang Mengalami Bencana Alam² Menurut Kecamatan di Kabupaten Bolaang Mongondow Selatan, 2019–2021
Number of Villages¹/Kelurahan that Had Natural Disaster² by Subdistrict In Bolaang Mongondow Selatan Regency, 2019–2021

Kecamatan Subdistrict	Banjir/Flood		
	2019	2020	2021
(1)	(2)	(3)	(4)
Posigadan	1	–	11
Tomini	0	–	–
Bolaang Uki	2	1	15
Helumo	0	–	7
Pinolosian	0	2	8
Pinolosian Tengah	0	–	5
Pinolosian Timur	0	–	4
Bolaang Mongondow Selatan	3	3	50

Lanjutan Tabel/*Continued Table* 4.3.3

Kecamatan <i>Subdistrict</i>	Gempa Bumi/ <i>Earthquake</i>		
	2019	2020	2021
(1)	(5)	(6)	(7)
Posigadan	14	–	14
Tomini	2	–	–
Bolaang Uki	30	12	17
Helumo	0	1	10
Pinolosian	0	10	10
Pinolosian Tengah	0	–	7
Pinolosian Timur	0	–	5
Bolaang Mongondow Selatan	46	23	63

Lanjutan Tabel/*Continued Table 4.3.3*

Kecamatan Subdistrict	Tanah Longsor/ <i>Landslide</i>		
	2019	2020	2021
(1)	(8)	(9)	(10)
Posigadan	–	–	1
Tomini	–	–	1
Bolaang Uki	–	–	8
Helumo	–	–	2
Pinolosian	–	–	2
Pinolosian Tengah	–	–	1
Pinolosian Timur	–	–	2
Bolaang Mongondow Selatan	–	–	17

Catatan/*Note*: ¹ Desa pada tabel ini termasuk Unit Permukiman Transmigrasi (UPT) yang masih dibina oleh kementerian terkait dan nagari di Provinsi Sumatera Barat/*Villages in this table are included in Transmigration Settlement Unit which is still fostered by the relevant ministries and the nagari in the Province of Sumatera Barat*

Sumber/*Source*: ² Kejadian dalam setahun sebelum tahun pencacahan/*Occured during the last one year before the enumeration years*
BPS, Pendataan Potensi Desa (Podes)/*BPS-Statistics Indonesia, Village Potential Data Collecting*

4.4 KEMISKINAN POVERTY

Tabel 4.4.1 **Garis Kemiskinan, Jumlah, dan Persentase Penduduk Miskin di Kabupaten Bolaang Mongondow Selatan, 2014–2021**
Poverty Line, Number, and Percentage of Poor People In Bolaang Mongondow Selatan Regency, 2014–2021

Tahun Year	Garis Kemiskinan (rupiah/kapita/bulan) Poverty Line (rupiah/capita/month)	Jumlah Penduduk Miskin (ribu) Number of Poor People (thousand)	Persentase Penduduk Miskin Percentage of Poor People
(1)	(2)	(3)	(4)
2014	239 055	9,21	15,00
2015	256 141	9,40	15,17
2016	276 229	9,35	14,85
2017	288 862	9,05	14,16
2018	295 875	8,82	13,60
2019	316 305	8,74	13,27
2020	327 648	8,53	12,77
2021	345 819	8,63	12,85

Sumber/Source: BPS, Survei Sosial Ekonomi Nasional Maret/BPS-Statistics Indonesia, March National Socioeconomic Survey

Tabel 4.4.2 Indeks Kedalaman Kemiskinan dan Indeks Keparahan Kemiskinan di Kabupaten Bolaang Mongondow Selatan, 2014–2021
Poverty Gap Index and Poverty Severity Index In Bolaang Mongondow Selatan Regency, 2014–2021

Tahun Year	Indeks Kedalaman Kemiskinan Poverty Gap Index	Indeks Keparahan Kemiskinan Poverty Severity Index
(1)	(2)	(3)
2014	1,93	0,32
2015	2,96	0,98
2016	3,45	1,07
2017	2,11	0,52
2018	1,55	0,32
2019	1,13	0,19
2020	1,65	0,33
2021	1,47	0,28

Sumber/Source: BPS, Survei Sosial Ekonomi Nasional Maret/BPS-Statistics Indonesia, March National Socioeconomic Survey



PERTANIAN, KEHUTANAN, PETERNAKAN, DAN PERIKANAN

05

Agriculture, Forestry, Livestock and Fishery

PERTANIAN, KEHUTANAN, PETERNAKAN, DAN PERIKANAN

AGRICULTURE, FORESTRY, LIVESTOCK, AND FISHERY

CABAI BAWIT

Luas Tanam

309

hektar



Total Produksi

16.277

kuintal



TOTAL PRODUKSI KAKAO

Tahun 2021 Kabupaten
Bolaang Mongondow
Selatan

426,80

kuintal

PENJELASAN TEKNIS

1. Luas Panen adalah luas areal tanaman yang dipanen dalam satu hektar (ha).
2. Produksi adalah banyaknya hasil menurut bentuk hasil yang ditetapkan dan merupakan penjumlahan laporan per bulan.
3. Tanaman Sayuran Semusim adalah tanaman sumber vitamin, garam mineral dan lain-lain yang dikonsumsi dari bagian tanaman yang berupa daun, bunga, buah dan umbinya, yang berumur kurang dari setahun.
4. Tanaman Buah-buahan Semusim adalah tanaman sumber vitamin, garam mineral dan lain-lain yang dikonsumsi dari bagian tanaman yang berupa buah, berumur kurang dari satu tahun, tidak berbentuk pohon/rumpun tetapi menjalar dan berbatang lunak.
5. Data luas panen tanaman pangan dikumpulkan dari seluruh kecamatan setiap bulan oleh BPS yang bekerja sama dengan Dinas Pertanian dan Pertenakan. Luas panen buah-buahan dikumpulkan setiap triwulanan. Luas panen tanaman pangan merupakan luas panen bersih.
6. Data luas panen dan produksi sayur-sayuran adalah yang dipanen sekaligus.

TECHNICAL NOTES

1. *Harvested Area is total area of crops being harvested in hectares (ha).*
2. *Production is sum of harvested crops in defined types of crops products considered as total monthly reported harvested crops.*
3. *Seasonal Vegetables Crops are vitamin, yodium, and other minerals rich of crops, that parts of the plants being consumed such as the leaves, flowers, fruits, and roots, and the life span less than a year.*
4. *Seasonal Fruits Crops are vitamin, yodium, and other mineral rich of crops, that the flesh of fruits being consumed, having the life span less than a year, and considered as creeping and soft trunked plants; not a plant with trees/groves.*
5. *Data on harvested area of food crops is collected monthly by BPS-Statistics cooperated with Agricultural and Livestocks Service of Bolaang Mongondow Regency.*
6. *The harvested area of vegetables is limited to those vegetables that harvested only all at once.*

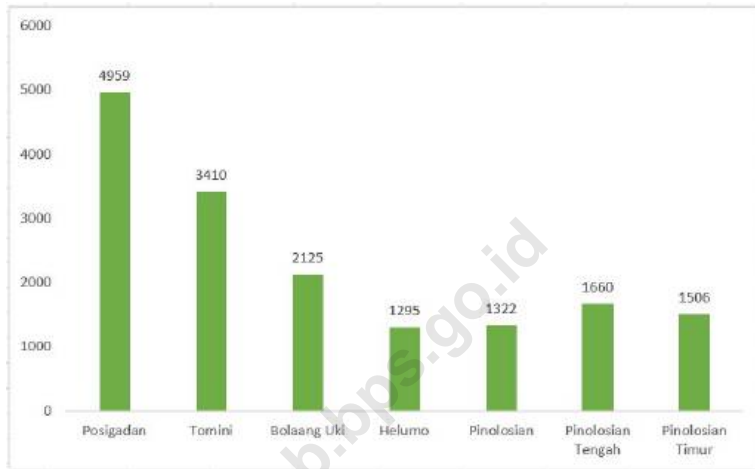
ULASAN

DESCRIPTION

Per tahun 2021 diperoleh luas areal tanaman cabai mencapai 309 hektar dengan total produksi mencapai 16.277 kuintal. Produksi tertinggi berasal dari Kecamatan Posigadan dengan total produksi sebesar 4.959 kuintal.

As of 2021, the chili plant area will reach 309 hectares with a total production of 16,277 quintals. The highest production came from Posigadan District with a total production of 4,959 quintals.

Gambar 5.1 **Produksi Tanaman Cabai (kuintal), 2021**
Figures 5.1 **Production of Chili/Cayenne Pepper (quintal), 2021**



Sumber/Source: BPS, Statistik Pertanian Hortikultura SPH-SBS/BPS-Statistics Indonesia, Agricultural Statistic for Horticulture SPH-SBS

5.1 HORTIKULTURA
HORTICULTURE

Tabel 5.1.1 **Luas Panen Tanaman Sayuran Menurut Kecamatan dan Jenis Tanaman di Kabupaten Bolaang Mongondow Selatan (ha), 2020 dan 2021***
*Harvested Area of Vegetables by Subdistrict and Kind of Plant in Bolaang Mongondow Selatan Regency (ha), 2020 and 2021**

Kecamatan Subdistrict	Bawang Merah Shallot		Cabai Besar Chili/Big Chili	
	2020	2021*	2020	2021*
(1)	(2)	(3)	(4)	(5)
Posigadan	-	-	-	-
Tomini	-	-	-	-
Bolaang Uki	-	-	-	-
Helumo	-	-	-	-
Pinolosian	-	-	-	-
Pinolosian Tengah	-	-	-	-
Pinolosian Timur	-	-	-	-
Bolaang Mongondow Selatan	-	-	-	-

Lanjutan Tabel/*Continued Table 5.1.1*

Kecamatan Subdistrict	Cabai Rawit Chili/Cayenne Pepper		Kentang Potato	
	2020	2021 ^x	2020	2021 ^x
(1)	(6)	(7)	(8)	(9)
Posigadan	23	49	-	-
Tomini	20	34	-	-
Bolaang Uki	36	52	-	-
Helumo	26	42	-	-
Pinolosian	34	46	-	-
Pinolosian Tengah	28	42	-	-
Pinolosian Timur	32	44	-	-
Bolaang Mongondow Selatan	199	309	-	-

Lanjutan Tabel/*Continued Table* 5.1.1

Kecamatan <i>Subdistrict</i>	Kubis <i>Cabbage</i>		Tomat <i>Tomato</i>	
	2020	2021*	2020	2021*
(1)	(10)	(11)	(12)	(13)
Posigadan	-	-	-	-
Tomini	-	-	-	-
Bolaang Uki	-	-	-	-
Helumo	-	-	-	-
Pinolosian	-	-	-	-
Pinolosian Tengah	-	-	-	-
Pinolosian Timur	-	-	-	-
Bolaang Mongondow Selatan	-	-	-	-

Lanjutan Tabel/*Continued Table* 5.1.1

Kecamatan Subdistrict	Bawang Putih Garlic		Petsai Chinese Cabbage		Terung Eggplant	
	2020	2021 ^x	2020	2021 ^x	2020	2021 ^x
(1)	(14)	(15)	(16)	(17)	(18)	(19)
Posigadan	-	-	-	-	-	-
Tomini	-	-	-	-	-	-
Bolaang Uki	-	-	-	-	-	-
Helumo	-	-	-	-	-	-
Pinolosian	-	-	-	-	-	-
Pinolosian Tengah	-	-	-	-	-	-
Pinolosian Timur	-	-	-	-	-	-
Bolaang Mongondow Selatan	-	-	-	-	-	-

Sumber/*Source*: BPS, Statistik Pertanian Hortikultura SPH-SBS/*BPS-Statistics Indonesia, Agricultural Statistic for Horticulture SPH-SBS*

Tabel
Table 5.1.2

Produksi Tanaman Sayuran Menurut Kecamatan dan Jenis Tanaman di Kabupaten Bolaang Mongondow Selatan (kuintal), 2020 dan 2021^x
Production of Vegetables by Subdistrict and Kind of Plant in Bolaang Mongondow Selatan Regency (quintal), 2020 and 2021^x

Kecamatan Subdistrict	Bawang Merah Shallot		Cabai Besar Chili/Big Chili	
	2020	2021 ^x	2020	2021 ^x
(1)	(2)	(3)	(4)	(5)
Posigadan	-	-	-	-
Tomini	-	-	-	-
Bolaang Uki	-	-	-	-
Helumo	-	-	-	-
Pinolosian	-	-	-	-
Pinolosian Tengah	-	-	-	-
Pinolosian Timur	-	-	-	-
Bolaang Mongondow Selatan	-	-	-	-

Lanjutan Tabel/*Continued Table* 5.1.2

Kecamatan Subdistrict	Cabai Rawit <i>Chili/Cayenne Pepper</i>		Kentang <i>Potato</i>	
	2020	2021 ^x	2020	2021 ^x
(1)	(6)	(7)	(8)	(9)
Posigadan	1 177	4 959	-	-
Tomini	891	3 410	-	-
Bolaang Uki	1 039	2 125	-	-
Helumo	632	1 295	-	-
Pinolosian	681	1 322	-	-
Pinolosian Tengah	970	1 660	-	-
Pinolosian Timur	712	1 506	-	-
Bolaang Mongondow Selatan	6 102	16 277	-	-

Lanjutan Tabel/*Continued Table* 5.1.2

Kecamatan <i>Subdistrict</i>	Kubis <i>Cabbage</i>		Tomat <i>Tomato</i>	
	2020	2021*	2020	2021*
(1)	(10)	(11)	(12)	(13)
Posigadan	-	-	-	-
Tomini	-	-	-	-
Bolaang Uki	-	-	-	-
Helumo	-	-	-	-
Pinolosian	-	-	-	-
Pinolosian Tengah	-	-	-	-
Pinolosian Timur	-	-	-	-
Bolaang Mongondow Selatan	-	-	-	-

Lanjutan Tabel/*Continued Table 5.1.2*

Kecamatan Subdistrict	Bawang Putih Garlic		Petai Chinese Cabbage		Terung Eggplant	
	2020	2021 ^x	2020	2021 ^x	2020	2021 ^x
(1)	(14)	(15)	(16)	(17)	(18)	(19)
Posigadan	-	-	-	-	-	-
Tomini	-	-	-	-	-	-
Bolaang Uki	-	-	-	-	-	-
Helumo	-	-	-	-	-	-
Pinolosian	-	-	-	-	-	-
Pinolosian Tengah	-	-	-	-	-	-
Pinolosian Timur	-	-	-	-	-	-
Bolaang Mongondow Selatan	-	-	-	-	-	-

Sumber/*Source*: BPS, Statistik Pertanian Hortikultura SPH-SBS/*BPS-Statistics Indonesia, Agricultural Statistic for Horticulture SPH-SBS*

Tabel
Table 5.1.3

**Luas Panen Tanaman Sayuran dan Buah-buahan
Semusim Menurut Jenis Tanaman di Kabupaten Bolaang
Mongondow Selatan (ha), 2018–2021**
*Harvested Area of Seasonal Vegetables and Fruits by Kind
of Plant in Bolaang Mongondow Selatan Regency (ha),
2018–2021*

Jenis Tanaman Kind of Plants	2018	2019	2020	2021 ^x
(1)	(2)	(3)	(4)	(5)
Sayuran/Vegetables:				
Bawang Merah/Shallots	2	-	-	-
Bawang Putih/Garlic	-	-	-	-
Cabai Besar/Chili/Big Chili	-	-	-	-
Cabai Rawit/Chili/Cayenne Pepper	693	456	199	309
Kentang/Potato	-	-	-	-
Kubis/Cabbage	-	-	-	-
Tomat/Tomato	-	-	-	-
Petsai/Chinese Cabbage	-	-	-	-
Terung/Eggplant	1	-	-	-
Buah–buahan/Fruits:				
Semangka/Watermelon	-	-	-	-
Melon/Melon	-	-	-	-

Sumber/Source: BPS, Statistik Pertanian Hortikultura SPH-SBS/BPS-Statistics Indonesia, Agricultural Statistic for Horticulture SPH-SBS

Tabel
Table 5.1.4

Produksi Tanaman Sayuran dan Buah-buahan Semusim Menurut Jenis Tanaman di Kabupaten Bolaang Mongondow Selatan (kuintal), 2018–2021
Production of Seasonal Vegetables and Fruits by Kind of Plant in Bolaang Mongondow Selatan Regency (quintal), 2018–2021

Jenis Tanaman Kind of Plants	2018	2019	2020	2021 ^x
(1)	(2)	(3)	(4)	(5)
Sayuran/Vegetables:				
Bawang Merah/ <i>Shallots</i>	4	-	-	-
Bawang Putih/ <i>Garlic</i>	-	-	-	-
Cabai Besar/ <i>Chili/Big Chili</i>	-	-	-	-
Cabai Rawit/ <i>Chili/Cayenne Pepper</i>	3 574	9 339	6 102	16 277
Kentang/ <i>Potato</i>	-	-	-	-
Kubis/ <i>Cabbage</i>	-	-	-	-
Tomat/ <i>Tomato</i>	-	-	-	-
Petsai/ <i>Chinese Cabbage</i>	-	-	-	-
Terung/ <i>Eggplant</i>	2	-	-	-
Buah–buahan/Fruits:				
Semangka/ <i>Watermelon</i>	-	-	-	-
Melon/ <i>Melon</i>	-	-	-	-

Sumber/Source: BPS, Statistik Pertanian Hortikultura SPH-SBS/BPS-Statistics Indonesia, Agricultural Statistic for Horticulture SPH-SBS

Tabel
Table 5.1.5

Luas Panen Tanaman Biofarmaka Menurut Kecamatan dan Jenis Tanaman di Kabupaten Bolaang Mongondow Selatan (m²), 2020 dan 2021^x
Harvested Area of Medicinal Plants by Subdistrict and Kind of Plant in Bolaang Mongondow Selatan Regency (m²), 2020 and 2021^x

Kecamatan Subdistrict	Jahe Ginger		Laos/Lengkuas Galanga		Kencur East Indian Galangal	
	2020	2021 ^x	2020	2021 ^x	2020	2021 ^x
(1)	(2)	(3)	(4)	(5)	(6)	(7)
Posigadan	-	-	-	-	-	-
Tomini	-	-	-	-	-	-
Bolaang Uki	-	-	-	-	-	-
Helumo	-	-	-	-	-	-
Pinolosian	-	-	-	-	-	-
Pinolosian Tengah	-	-	-	-	-	-
Pinolosian Timur	-	-	-	-	-	-
Bolaang Mongondow Selatan	-	-	-	-	-	-

Lanjutan Tabel/*Continued Table 5.1.5*

Kecamatan Subdistrict	Kunyit Turmeric		Temuireng Black Turmeric		Temulawak Java Turmeric	
	2020	2021 ^x	2020	2021 ^x	2020	2021 ^x
(1)	(8)	(9)	(10)	(11)	(12)	(13)
Posigadan	-	-	-	-	-	-
Tomini	-	-	-	-	-	-
Bolaang Uki	-	-	-	-	-	-
Helumo	-	-	-	-	-	-
Pinolosian	-	-	-	-	-	-
Pinolosian Tengah	-	-	-	-	-	-
Pinolosian Timur	-	-	-	-	-	-
Bolaang Mongondow Selatan	-	-	-	-	-	-

Catatan/Note: ...

Sumber/Source: BPS, Statistik Pertanian Hortikultura SPH-TBF/BPS-Statistics Indonesia, Agricultural Statistic for Horticulture SPH-TBF

Tabel
Table 5.1.6

Produksi Tanaman Biofarmaka Menurut Kecamatan dan Jenis Tanaman di Kabupaten Bolaang Mongondow Selatan (kg), 2020 dan 2021^x
Production of Medicinal Plants by Subdistrict and Kind of Plant in Bolaang Mongondow Selatan Regency (kg), 2020 and 2021^x

Kecamatan Subdistrict	Jahe Ginger		Laos/Lengkuas Galanga		Kencur East Indian Galangal	
	2020	2021 ^x	2020	2021 ^x	2020	2021 ^x
(1)	(2)	(3)	(4)	(5)	(6)	(7)
Posigadan	-	-	-	-	-	-
Tomini	-	-	-	-	-	-
Bolaang Uki	-	-	-	-	-	-
Helumo	-	-	-	-	-	-
Pinolosian	-	-	-	-	-	-
Pinolosian Tengah	-	-	-	-	-	-
Pinolosian Timur	-	-	-	-	-	-
Bolaang Mongondow Selatan	-	-	-	-	-	-

Lanjutan Tabel/*Continued Table* 5.1.6

Kecamatan Subdistrict	Kunyit Turmeric		Temuireng Black Turmeric		Temulawak Java Turmeric	
	2020	2021 ^x	2020	2021 ^x	2020	2021 ^x
(1)	(8)	(9)	(10)	(11)	(12)	(13)
Posigadan	-	-	-	-	-	-
Tomini	-	-	-	-	-	-
Bolaang Uki	-	-	-	-	-	-
Helumo	-	-	-	-	-	-
Pinolosian	-	-	-	-	-	-
Pinolosian Tengah	-	-	-	-	-	-
Pinolosian Timur	-	-	-	-	-	-
Bolaang Mongondow Selatan	-	-	-	-	-	-

Catatan/Note: ...

Sumber/Source: BPS, Statistik Pertanian Hortikultura SPH-TBF/BPS-Statistics Indonesia, Agricultural Statistic for Horticulture SPH-TBF

Tabel
Table 5.1.7

Luas Panen Tanaman Biofarmaka Menurut Jenis Tanaman di Kabupaten Bolaang Mongondow Selatan (m²), 2018–2021
Harvested Area of Medicinal Plants by Kind of Plant in Bolaang Mongondow Selatan Regency (m²), 2018–2021

Jenis Tanaman Kind of Plants	2018	2019	2020	2021 ^x
(1)	(2)	(3)	(4)	(5)
Jahe/Ginger	-	-	-	-
Kencur/East Indian Galangal	-	-	-	-
Kunyit/Turmeric	-	-	-	-
Laos/Lengkuas/Galangal	-	-	-	-
Temuireng/Black Turmeric	-	-	-	-
Temulawak/Java Turmeric	-	-	-	-

Catatan/Note: ...

Sumber/Source: BPS, Statistik Pertanian Hortikultura SPH-TBF/BPS-Statistics Indonesia, Agricultural Statistic for Horticulture SPH-TBF

Tabel 5.1.8 **Produksi Tanaman Biofarmaka Menurut Jenis Tanaman di Kabupaten Bolaang Mongondow Selatan (kg), 2018–2021**
Production of Medicinal Plants by Kind of Plant in Bolaang Mongondow Selatan Regency (kg), 2018–2021

Jenis Tanaman Kind of Plants	2018	2019	2020	2021*
(1)	(2)	(3)	(4)	(5)
Jahe/Ginger	-	-	-	-
Kencur/East Indian Galangal	-	-	-	-
Kunyit/Turmeric	-	-	-	-
Laos/Lengkuas/Galanga	-	-	-	-
Temuireng/Black Turmeric	-	-	-	-
Temulawak/Java Turmeric	-	-	-	-

Catatan/Note: ...

Sumber/Source: BPS, Statistik Pertanian Hortikultura SPH-TBF/BPS-Statistics Indonesia, Agricultural Statistic for Horticulture SPH-TBF

Tabel
Table 5.1.9

Luas Panen Tanaman Hias Menurut Kecamatan dan Jenis Tanaman di Kabupaten Bolaang Mongondow Selatan (m²), 2020 dan 2021^x
Harvested Area of Ornamental Plants by Subdistrict and Kind of Plant in Bolaang Mongondow Selatan Regency (m²), 2020 and 2021^x

Kecamatan Subdistrict	Anggrek/ <i>Orchid</i>		Krisan/ <i>Chrysantemum</i>		Mawar/ <i>Rose</i>	
	2020	2021 ^x	2020	2021 ^x	2020	2021 ^x
(1)	(2)	(3)	(4)	(5)	(6)	(7)
Posigadan	-	-	-	-	-	-
Tomini	-	-	-	-	-	-
Bolaang Uki	-	-	-	-	-	-
Helumo	-	-	-	-	-	-
Pinolosian	-	-	-	-	-	-
Pinolosian Tengah	-	-	-	-	-	-
Pinolosian Timur	-	-	-	-	-	-
Bolaang Mongondow Selatan	-	-	-	-	-	-

Lanjutan Tabel/*Continued Table* 5.1.9

Kecamatan Subdistrict	Sedap Malam/ <i>Tuberose</i>		Soka/ <i>Ixora</i>		Sri Rejeki/ <i>Aglaonema</i>	
	2020	2021 ^x	2020	2021 ^x	2020	2021 ^x
(1)	(8)	(9)	(10)	(11)	(12)	(13)
Posigadan	-	-	-	-	-	-
Tomini	-	-	-	-	-	-
Bolaang Uki	-	-	-	-	-	-
Helumo	-	-	-	-	-	-
Pinolosian	-	-	-	-	-	-
Pinolosian Tengah	-	-	-	-	-	-
Pinolosian Timur	-	-	-	-	-	-
Bolaang Mongondow Selatan	-	-	-	-	-	-

Sumber/*Source*: BPS, Statistik Pertanian Hortikultura SPH-TH/*BPS-Statistics Indonesia, Agricultural Statistik for Horticulture SPH-TH*

Tabel
Table 5.1.10

Produksi Tanaman Hias Menurut Kecamatan dan Jenis Tanaman di Kabupaten Bolaang Mongondow Selatan (tangkai), 2020 dan 2021^x
Production of Ornamental Plants by Subdistrict and Kind of Plant in Bolaang Mongondow Selatan Regency (stalks), 2020 and 2021^x

Kecamatan Subdistrict	Anggrek/ <i>Orchid</i>		Krisan/ <i>Chrysantemum</i>		Mawar/ <i>Rose</i>	
	2020	2021 ^x	2020	2021 ^x	2020	2021 ^x
(1)	(2)	(3)	(4)	(5)	(6)	(7)
Posigadan	-	-	-	-	-	-
Tomini	-	-	-	-	-	-
Bolaang Uki	-	-	-	-	-	-
Helumo	-	-	-	-	-	-
Pinolosian	-	-	-	-	-	-
Pinolosian Tengah	-	-	-	-	-	-
Pinolosian Timur	-	-	-	-	-	-
Bolaang Mongondow Selatan	-	-	-	-	-	-

Lanjutan Tabel/*Continued Table* 5.1.10

Kecamatan Subdistrict	Sedap Malam/Tuberose		Soka/Ixora		Sri Rejeki/Aglaonema	
	2020	2021*	2020	2021*	2020	2021*
(1)	(8)	(9)	(10)	(11)	(12)	(13)
Posigadan	-	-	-	-	-	-
Tomini	-	-	-	-	-	-
Bolaang Uki	-	-	-	-	-	-
Helumo	-	-	-	-	-	-
Pinolosian	-	-	-	-	-	-
Pinolosian Tengah	-	-	-	-	-	-
Pinolosian Timur	-	-	-	-	-	-
Bolaang Mongondow Selatan	-	-	-	-	-	-

Sumber/Source: BPS, Statistik Pertanian Hortikultura SPH-TH/BPS-Statistics Indonesia, *Agricultural Statistik for Horticulture SPH-TH*

Tabel 5.1.11 **Luas Panen Tanaman Hias Menurut Jenis Tanaman di Kabupaten Bolaang Mongondow Selatan (m²), 2018–2021**
Table 5.1.11 **Harvested Area of Ornamental Plants by Kind of Plant in Bolaang Mongondow Selatan Regency (m²), 2018–2021**

Jenis Tanaman Kind of Plants	2018	2019	2020	2021 ^x
(1)	(2)	(3)	(4)	(5)
Anggrek/ <i>Orchid</i>	-	-	-	-
Krisan/ <i>Chrysantemum</i>	-	-	-	-
Mawar/ <i>Rose</i>	-	-	-	-
Sedap Malam/ <i>Tuberose</i>	-	-	-	-
Soka/ <i>Ixora</i>	-	-	-	-
Sri Rejeki/ <i>Aglaonema</i>	-	-	-	-

Sumber/Source: BPS, Statistik Pertanian Hortikultura SPH-TH/BPS-Statistics Indonesia, Agricultural Statistik for Horticulture SPH-TH

Tabel
Table 5.1.12

**Produksi Tanaman Hias Menurut Jenis Tanaman di
Kabupaten Bolaang Mongondow Selatan (tangkai),
2018–2021**
*Production of Ornamental Plants by Kind of Plant n Bolaang
Mongondow Selatan Regency (stalks), 2018–2021*

Jenis Tanaman <i>Kind of Plants</i>	2018	2019	2020	2021 ^x
(1)	(2)	(3)	(4)	(5)
Anggrek/ <i>Orchid</i>	-	-	-	-
Krisan/ <i>Chrysantemum</i>	-	-	-	-
Mawar/ <i>Rose</i>	-	-	-	-
Sedap Malam/ <i>Tuberose</i>	-	-	-	-
Soka/ <i>Ixora</i>	-	-	-	-
Sri Rejeki/ <i>Aglaonema</i>	-	-	-	-

Sumber/Source: BPS, Statistik Pertanian Hortikultura SPH-TH/BPS-Statistics Indonesia, *Agricultural Statistik for Horticulture SPH-TH*

Tabel
Table 5.1.13

Produksi Buah-buahan Menurut Kecamatan dan Jenis Tanaman di Kabupaten Bolaang Mongondow Selatan (kuintal), 2020 dan 2021^x
Production of Fruits by Subdistrict and Kind of Plant in Bolaang Mongondow Selatan Regency (kuintal), 2020 and 2021^x

Kecamatan Subdistrict	Mangga/Mango		Durian/Durian	
	2020	2021 ^x	2020	2021 ^x
(1)	(2)	(3)	(4)	(5)
Posigadan	319	...	-	...
Tomini	560	...	-	...
Bolaang Uki	700	...	-	...
Helumo	1 500	...	-	...
Pinolosian	760	...	-	...
Pinolosian Tengah	82	...	-	...
Pinolosian Timur	26	...	-	...
Bolaang Mongondow Selatan	3 947	...	-	...

Lanjutan Tabel/*Continued Table* 5.1.13

Kecamatan Subdistrict	Jeruk Siam/Orange/Tangerine		Pisang/Banana	
	2020	2021*	2020	2021*
(1)	(6)	(7)	(8)	(9)
Posigadan	-	...	112	...
Tomini	-	...	12	...
Bolaang Uki	-	...	21	...
Helumo	-	...	22	...
Pinolosian	-	...	12	...
Pinolosian Tengah	-	...	20	...
Pinolosian Timur	-	...	6	...
Bolaang Mongondow Selatan	-	...	205	...

Lanjutan Tabel/*Continued Table* 5.1.13

Kecamatan <i>Subdistrict</i>	Pepaya/ <i>Papaya</i>		Salak/ <i>Snakefruit</i>	
	2020	2021*	2020	2021*
(1)	(10)	(11)	(12)	(13)
Posigadan	-	...	-	...
Tomini	-	...	-	...
Bolaang Uki	18	...	-	...
Helumo	6	...	-	...
Pinolosian	-	...	-	...
Pinolosian Tengah	10	...	-	...
Pinolosian Timur	-	...	-	...
Bolaang Mongondow Selatan	34	...	-	...

Lanjutan Tabel/*Continued Table* 5.1.13

Kecamatan Subdistrict	Alpukat/ <i>Avocado</i>		Duku/Langsat/Kokosan/ <i>Duku</i>	
	2020	2021*	2020	2021*
(1)	(10)	(11)	(12)	(13)
Posigadan	8	...	-	...
Tomini	10	...	-	...
Bolaang Uki	-	...	-	...
Helumo	2	...	-	...
Pinolosian	-	...	-	...
Pinolosian Tengah	50	...	-	...
Pinolosian Timur	-	...	-	...
Bolaang Mongondow Selatan	70	...	-	...

Catatan/*Note*: Tidak ada data untuk 2021/*No data available for 2021*

Sumber/*Source*: BPS, Statistik Pertanian Hortikultura SPH-BST/*BPS-Statistics Indonesia, Agricultural Statistic for Horticulture SPH-BST*

Tabel
Table 5.1.14

Produksi Buah-Buahan dan Sayuran Tahunan Menurut Jenis Tanaman di Kabupaten Bolaang Mongondow Selatan (kuintal), 2018–2021
Production of Annual Fruits and Vegetables by Kind of Plant in Bolaang Mongondow Selatan Regency (quintal), 2018–2021

Jenis Tanaman <i>Kind of Plants</i>	2018	2019	2020	2021 ^x
(1)	(2)	(3)	(4)	(5)
Buah–Buahan/Fruits:				
Durian/ <i>Durian</i>	364	-	-	...
Jeruk Siam/Kepron/ <i>Orange/Tangerine</i>	-	-	-	...
Mangga/ <i>Mango</i>	5 116	988	3 947	...
Pepaya/ <i>Papaya</i>	337	52	34	...
Pisang/ <i>Banana</i>	4 664	379	205	...
Salak/ <i>Snakefruit</i>	-	-	-	...
Alpukat/ <i>Avocado</i>	17	14	70	...
Duku/Langsat/Kokosan/ <i>Duku</i>	-	-	-	...
Nangka/Cempedak/ <i>Jackfruit</i>	20	-	40	...
Nanas/ <i>Pineapple</i>	20	15	12	...
Rambutan/ <i>Rambutan</i>	-	-	-	...
Belimbing/ <i>Star Fruit</i>	-	1	-	...
Manggis/ <i>Mangosteen</i>	-	-	-	...
Sirsak/ <i>Soursop</i>	-	-	2	...
Sukun/ <i>Breadfruit</i>	4	-	5	...

Catatan/Note: Tidak ada data untuk 2021/No data available for 2021

Sumber/Source: BPS, Statistik Pertanian Hortikultura SPH-BST/BPS-Statistics Indonesia, Agricultural Statistic for Horticulture SPH-BST

5.2 PERKEBUNAN

ESTATE CROPS

Tabel 5.2.1 Luas Areal Tanaman Perkebunan Menurut Kecamatan dan Jenis Tanaman di Kabupaten Bolaang Mongondow Selatan (ha), 2020 dan 2021^x
Planted Area of Estate Crops by Subdistrict and Type of Crops in Bolaang Mongondow Selatan Regency (ha), 2020 and 2021^x

Kecamatan Subdistrict	Kelapa Sawit/Oil Palm		Kelapa/Coconut	
	2020	2021 ^x	2020	2021 ^x
(1)	(2)	(3)	(4)	(5)
Posigadan	-	-	672,06	...
Tomini	-	-	739,32	...
Bolaang Uki	-	-	1 565,78	...
Helumo	-	-	1 463,49	...
Pinolosian	-	-	1 623,19	...
Pinolosian Tengah	-	-	1 412,07	...
Pinolosian Timur	-	-	1 286,36	...
Bolaang Mongondow Selatan	-	-	8 762,27	...

Lanjutan Tabel/*Continued Table* 5.2.1

Kecamatan <i>Subdistrict</i>	Karet/ <i>Rubber</i>		Kopi/ <i>Coffee</i>	
	2020	2021 ^x	2020	2021 ^x
(1)	(6)	(7)	(8)	(9)
Posigadan	-	-	-	...
Tomini	-	-	-	...
Bolaang Uki	-	-	-	...
Helumo	-	-	-	...
Pinolosian	-	-	-	...
Pinolosian Tengah	-	-	30,00	...
Pinolosian Timur	-	-	-	...
Bolaang Mongondow Selatan	-	-	30,00	...

Lanjutan Tabel/*Continued Table* 5.2.1

Kecamatan Subdistrict	Kakao/Cocoa		Tebu/Sugar cane	
	2020	2021 ^x	2020	2021 ^x
(1)	(10)	(11)	(12)	(13)
Posigadan	304,39	...	-	-
Tomini	301,67	...	-	-
Bolaang Uki	107,14	...	-	-
Helumo	99,98	...	-	-
Pinolosian	322,57	...	-	-
Pinolosian Tengah	342,12	...	-	-
Pinolosian Timur	362,53	...	-	-
Bolaang Mongondow Selatan	1 840,40	...	-	-

Lanjutan Tabel/Continued Table 5.2.1

Kecamatan Subdistrict	Teh/Tea		Tembakau/Tobacco	
	2020	2021 ^x	2020	2021 ^x
(1)	(14)	(15)	(16)	(17)
Posigadan	-	-	-	-
Tomini	-	-	-	-
Bolaang Uki	-	-	-	-
Helumo	-	-	-	-
Pinolosian	-	-	-	-
Pinolosian Tengah	-	-	-	-
Pinolosian Timur	-	-	-	-
Bolaang Mongondow Selatan	-	-	-	-

Tabel
Table 5.2.2

Produksi Perkebunan Menurut Kecamatan dan Jenis Tanaman di Kabupaten Bolaang Mongondow Selatan (ton), 2020 dan 2021^x
Production of Estate by Subdistrict and Type of Crops in Bolaang Mongondow Selatan Regency (ton), 2020 and 2021^x

Kecamatan Subdistrict	Kelapa Sawit/Oil Palm		Kelapa/Coconut	
	2020	2021 ^x	2020	2021 ^x
(1)	(2)	(3)	(4)	(5)
Posigadan	-	-	662,98	...
Tomini	-	-	640,6	...
Bolaang Uki	-	-	1829,43	...
Helumo	-	-	1774,2	...
Pinolosian	-	-	1839,84	...
Pinolosian Tengah	-	-	1545,87	...
Pinolosian Timur	-	-	1790,5	...
Bolaang Mongondow Selatan	-	-	10 083,42	11 265,17

Lanjutan Tabel/*Continued Table* 5.2.2

Kecamatan Subdistrict	Karet/Rubber		Kopi/Coffee	
	2020	2021 ^x	2020	2021 ^x
(1)	(6)	(7)	(8)	(9)
Posigadan	-	-	-	...
Tomini	-	-	-	...
Bolaang Uki	-	-	-	...
Helumo	-	-	-	...
Pinolosian	-	-	-	...
Pinolosian Tengah	-	-	0,01	...
Pinolosian Timur	-	-	-	...
Bolaang Mongondow Selatan	-	-	0,01	5,45

Lanjutan Tabel/*Continued Table* 5.2.2

Kecamatan Subdistrict	Kakao/Cocoa		Tebu/Sugar cane	
	2020	2021 ^x	2020	2021 ^x
(1)	(10)	(11)	(12)	(13)
Posigadan	86	...	-	-
Tomini	82	...	-	-
Bolaang Uki	28,45	...	-	-
Helumo	18,75	...	-	-
Pinolosian	98,2	...	-	-
Pinolosian Tengah	85,15	...	-	-
Pinolosian Timur	104	...	-	-
Bolaang Mongondow Selatan	502,55	426,80	-	-

Lanjutan Tabel/*Continued Table* 5.2.2

Kecamatan <i>Subdistrict</i>	Teh/ <i>Tea</i>		Tembakau/ <i>Tobacco</i>	
	2020	2021 ^x	2020	2021 ^x
(1)	(14)	(15)	(16)	(17)
Posigadan	-	-	-	-
Tomini	-	-	-	-
Bolaang Uki	-	-	-	-
Helumo	-	-	-	-
Pinolosian	-	-	-	-
Pinolosian Tengah	-	-	-	-
Pinolosian Timur	-	-	-	-
Bolaang Mongondow Selatan	-	-	-	-

Sumber/*Source*: Dinas Pertanian dan Ketahanan Pangan Kabupaten Bolaang Mongondow Selatan/*Agriculture and Food Security Department of Bolaang Mongondow Selatan Regency*



INDUSTRI, PERTAMBANGAN, DAN ENERGI

Industry, Mining and Energy

RINCIAN PELANGGAN AIR

445.392 M³

Air telah disalurkan pada

9.279

pelanggan
pada tahun 2021



Produksi listrik PT. PLN
(Persero) Kabupaten Bolaang
Mongondow Selatan tahun
2021 adalah sebesar

8.051.987

KWH



PENJELASAN TEKNIS

1. Daya Terpasang adalah banyaknya listrik yang dipakai dalam suatu instalasi listrik dengan satuan watt.
2. Pelanggan adalah individu atau kelompok, baik rumah tangga, perusahaan atau institusi non profit yang membeli air bersih dari perusahaan air bersih.
3. Air disalurkan adalah volume air bersih dari perusahaan air bersih

TECHNICAL NOTES

1. *Installed Electricity Power is total amount of electricity being used in an electric installation in watt.*
2. *Customers are individuals or groups, whether household, company or non-profit institutions that buy water supply from water supply establishment.*
3. *Distributed water is the volume of water supply from water supply establishment.*

ULASAN

Sepanjang tahun 2021 jumlah air yang disalurkan ke penduduk mencapai 445.392 m3 dengan jumlah pelanggan sebanyak 9.279 pelanggan air. Kecamatan Posigadan menjadi kecamatan yang paling banyak mendapat air yang disalurkan dengan total 90.384 m3.

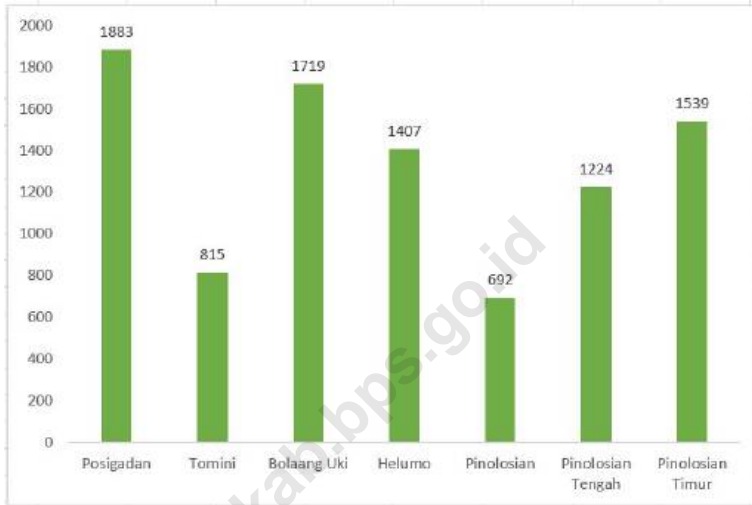
DESCRIPTION

Throughout 2021 the amount of water distributed to the population reached 445,392 m3 with a total of 9,279 water customers. Posigadan sub-district is the sub-district that receives the most water distributed with a total of 90,384 m3.

<https://bolselkab.bps.go.id>

Gambar
Figures 6.1

Jumlah Pelanggan Air, 2021
Number of Water Customer, 2021



Sumber/Source : Dinas Pekerjaan Umum dan Perumahan Rakyat Kabupaten Bolaang Mongondow Selatan /
Public Works and Housing Department of Bolaang Mongondow Selatan Regency

Tabel
Table 6.1**Daya Terpasang, Produksi, dan Distribusi Listrik PT. PLN (Persero) pada Cabang/Ranting PLN Menurut Kecamatan di Kabupaten Bolaang Mongondow Selatan, 2021**
Installed Electricity Power, Production, and Distribution of PT. PLN (Persero) at PLN Branch by Subdistrict in Bolaang Mongondow Selatan Regency, 2021

Kecamatan Subdistrict	Daya Terpasang Installed Electricity Power (KW)	Produksi Listrik Electricity Production (KWh)	Listrik Terjual Electricity Sold (KWh)	Dipakai Sendiri Own Used (KWh)	Susut/ Hilang Shrinkage/ Lost (KWh)
(1)	(2)	(3)	(4)	(5)	(6)
Posigadan
Tomini
Bolaang Uki
Helumo
Pinolosian
Pinolosian Tengah
Pinolosian Timur
Bolaang Mongondow Selatan	3 900	8 051 987	...	335 566	...

Sumber/Source: Perusahaan Listrik Negara Cabang Kotamobagu / The State Electric Company Branch Kotamobagu

Tabel
Table 6.2**Jumlah Pelanggan Listrik Menurut Kecamatan di
Kabupaten Bolaang Mongondow Selatan, 2017–2021**
**Number of Electricity Customers by Subdistrict in Bolaang
Mongondow Selatan Regency, 2017–2021**

Kecamatan Subdistrict	2017	2018	2019	2020	2021
(1)	(2)	(3)	(4)	(5)	(6)
Posigadan	3 829	...
Tomini	1 175	...
Bolaang Uki	2 199	...
Helumo	1 121	...
Pinolosian	1 417	...
Pinolosian Tengah	1 579	...
Pinolosian Timur	1 678	...
Bolaang Mongondow Selatan	11 651	12 039	...	12 998	...

Sumber/Source: Perusahaan Listrik Negara Cabang Kotamobagu / The State Electric Company Branch Kotamobagu

Tabel
Table 6.3**Jumlah Pelanggan dan Air yang Disalurkan Menurut Kecamatan di Kabupaten Bolaang Mongondow Selatan, 2021**
Number of Customers and Distributed Water by Subdistrict in Bolaang Mongondow Selatan Regency, 2021

Kecamatan Subdistrict	Pelanggan Number of Customers	Air Disalurkan Distributed Water (m ³)	Nilai Value (Rp)
(1)	(2)	(3)	(4)
Posigadan	1 883	90 384	...
Tomini	815	39 120	...
Bolaang Uki	1 719	82 512	...
Helumo	1 407	67 536	...
Pinolosian	692	33 216	...
Pinolosian Tengah	1 224	58 752	...
Pinolosian Timur	1 539	73 872	...
Bolaang Mongondow Selatan	9 279	445 392	...

Sumber/Source : Dinas Pekerjaan Umum dan Perumahan Rakyat Kabupaten Bolaang Mongondow Selatan /Public Works and Housing Department of Bolaang Mongondow Selatan Regency

7 PARIWISATA

Tourism



JUMLAH RUMAH MAKAN

Terdapat sebanyak

147

Rumah makan pada
tahun 2021



JUMLAH OBJEK WISATA



Terdapat sebanyak

7 Objek Wisata
pada tahun 2021

PENJELASAN TEKNIS

1. Rumah Makan/Restoran adalah usaha penyediaan jasa makanan dan minuman dilengkapi dengan peralatan dan perlengkapan untuk proses pembuatan, penyimpanan, dan penyajian di suatu tempat tetap yang tidak berpindah-pindah dengan tujuan memperoleh keuntungan dan/atau laba.
2. Objek Wisata adalah segala sesuatu yang ada di daerah tujuan wisata yang merupakan daya tarik agar orang-orang mau datang berkunjung ke tempat tersebut, baik yang dikelola secara komersial maupun non komersial. Contoh: gunung, danau, sungai, pantai, laut, museum, benteng, situs peninggalan sejarah, dll.

TECHNICAL NOTES

1. *Restaurant is a food and beverage provider business with tools and equipment to make, to store, and to present foods at a fixed place in order to get profit.*
2. *Tourism Object is an object of a tourist destination that attracts people to visit, either managed as commercial or non commercial. For instance: mounts, lakes, rivers, beaches, seashore, museums, fortress, historical sites, etc.*

ULASAN

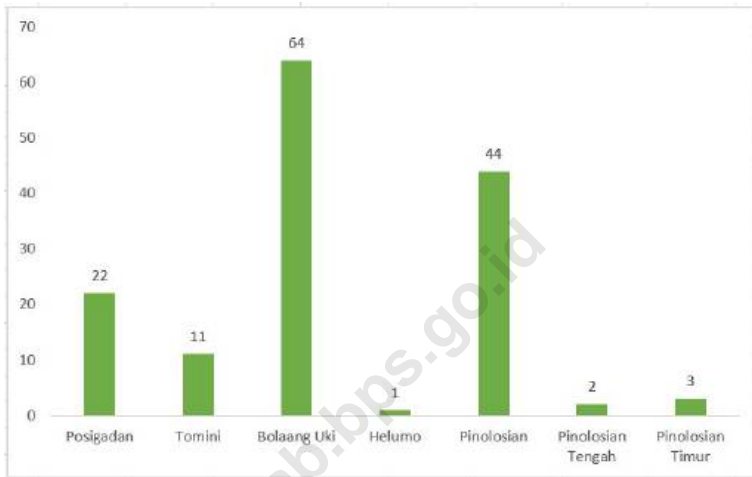
Di tahun 2021 terdapat total 147 rumah makan/restoran yang ada di Kabupaten Bolaang Mongondow Selatan. Jumlah ini mengalami peningkatan dari yang tahun sebelumnya terdapat 117 rumah makan/restoran. Jumlah rumah makan/restoran terbanyak terdapat di Kecamatan Bolaang Uki dengan total 64 rumah makan/restoran.

DESCRIPTION

In 2021 there are a total of 147 restaurants in South Bolaang Mongondow Regency. This number has increased from the previous year there were 117 restaurants. The highest number of restaurants is in Bolaang Uki District with a total of 64 restaurants.

<https://bolselkab.bps.go.id>

Gambar 7.1 Jumlah Rumah Makan Menurut Kecamatan, 2021
Figures 7.1 Number of Restaurants by Subdistricts, 2021



Sumber/Source: Dinas Pariwisata dan Kebudayaan Kab. Bolaang Mongondow Selatan / Department of Tourism and Culture of Bolaang Mongondow Selatan Regency

Tabel
Table 7.1**Jumlah Rumah Makan/Restoran Menurut Kecamatan di Kabupaten Bolaang Mongondow Selatan, 2018–2021**
Number of Restaurants by Subdistrict in Bolaang Mongondow Selatan Regency, 2018–2021

Kecamatan Subdistrict	2018	2019	2020	2021
(1)	(2)	(3)	(4)	(5)
Posigadan	6	5	18	22
Tomini	-	-	4	11
Bolaang Uki	2	2	24	64
Helumo	22	22	1	1
Pinolosian	2	2	68	44
Pinolosian Tengah	3	3	1	2
Pinolosian Timur	2	2	1	3
Bolaang Mongondow Selatan	37	36	117	147

Sumber/Source: Dinas Penanaman Modal dan Pelayanan Terpadu Satu Pintu; Dinas Pariwisata dan Kebudayaan Kab. Bolaang Mongondow Selatan / Investment and One Stop Service of Bolaang Mongondow Regency ; Department of Tourism and Culture of Bolaang Mongondow Selatan Regency

Tabel
Table 7.1

**Jumlah Obyek Wisata Menurut Kecamatan di Kabupaten
Bolaang Mongondow Selatan, 2018–2021**
*Number of Tourism Objects by Subdistrict in Bolaang
Mongondow Selatan Regency, 2018–2021*

Kecamatan Subdistrict	2018	2019	2020	2021
(1)	(2)	(3)	(4)	(5)
Posigadan	1
Tomini	-
Bolaang Uki	4
Helumo	-
Pinolosian	1
Pinolosian Tengah	1
Pinolosian Timur	-
Bolaang Mongondow Selatan	7

Sumber/Source: Dinas Pariwisata dan Kebudayaan Kab. Bolaang Mongondow Selatan / *Department of Tourism and Culture of Bolaang Mongondow Selatan Regency*

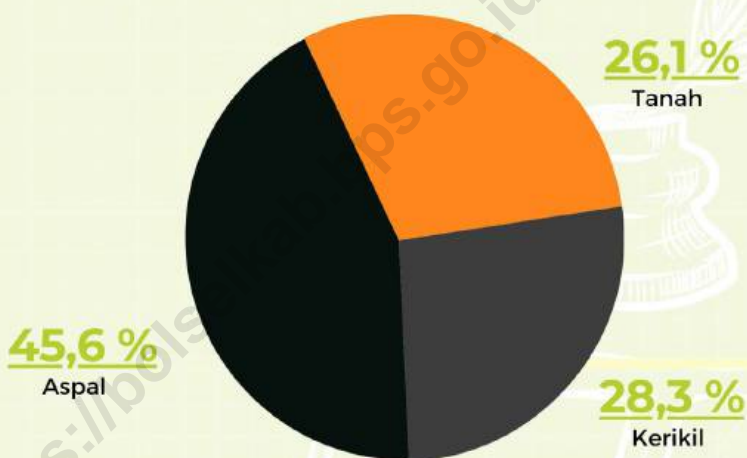
8

TRANSPORTASI DAN KOMUNIKASI

Transportation and Communication

PANJANG JALAN

Menurut Jenis Permukaan Jalan



KANTOR POS



Hanya terdapat
1 Kantor pos yang
terletak di
Kecamatan
Bolaang UKi

PENJELASAN TEKNIS

1. Kantor Pos adalah tempat pemberi pelayanan komunikasi tertulis dan atau surat elektronik, layanan paket, layanan logistik, layanan transaksi keuangan, dan layanan keagenan pos untuk kepentingan umum. Rumah pos berfungsi sama seperti kantor pos dan kantor pos pembantu, bedanya rumah pos biasanya terletak di daerah terpencil.

TECHNICAL NOTES

1. *Post Office is a service provider facility of written communication and or electronic mail, parcel services, logistic services, financial transaction services, and postal services to the public. Postal house has the same function as the post office, the difference is that postal house is usually located in remote areas.*

ULASAN

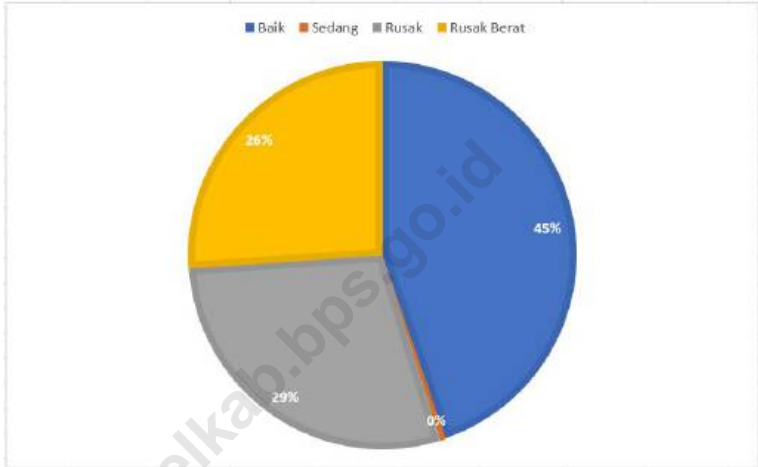
Terdapat peningkatan kualitas jalan yang ada di Kabupaten Bolaang Mongondow Selatan per 2021. Dilihat menurut jenis material jalan, panjang jalan dengan material aspal mengalami peningkatan dari yang sebelumnya sepanjang 246,54 km untuk tahun ini bertambah menjadi 262,245 km. Sehingga terjadi penurunan panjang jalan dengan material jenis kerikil dan tanah. Kondisi jalan juga mengalami peningkatan yang mana untuk tahun lalu panjang jalan dengan kondisi baik 233,16 km untuk tahun ini menjadi 257,240 km.

DESCRIPTION

There is an improvement in the quality of existing roads in South Bolaang Mongondow Regency as of 2021. Judging by the type of road material, the length of the road with asphalt material has increased from the previous 246.54 km, this year it has increased to 262.245 km. So there is a decrease in the length of the road with gravel and soil type materials. Road conditions have also improved, last year the length of the road with good condition was 233.16 km for this year to 257,240 km.

Gambar 8.1
Figures

Kondisi Jalan Kabupaten Bolaang Mongondow Selatan, 2021
Roads Condition of Bolaang Mongondow Selatan Regency, 2021



Sumber/Source: Dinas Pekerjaan Umum dan Perumahan Rakyat Kabupaten Bolaang Mongondow Selatan/*Public Works and Housing of Bolaang Mongondow Selatan Regency*

8.1 TRANSPORTASI TRANSPORTATION

Tabel 8.1.1 Panjang Jalan¹ Menurut Tingkat Kewenangan Pemerintahan di Kabupaten Bolaang Mongondow Selatan (km), 2019–2021
Length of Roads¹ by Level of Government Authority in Bolaang Mongondow Regency (km), 2019–2021

Tingkat Kewenangan Pemerintahan Level of Government Authority	2019	2020	2021
(1)	(2)	(3)	(4)
Negara ² /State ²	283,280
Provinsi/Province	7,600
Kabupaten/Kota Regency/Municipality	575,000
Jumlah/Total	

Catatan/Note: ¹ Data tidak termasuk panjang jalan tol/Excluding toll road

² Berdasarkan Keputusan Menteri Pekerjaan Umum dan Perumahan Rakyat No. 248/KPTS/M/2016/Based on Public Work and Public Housing Ministerial Decree No. 248/KPTS/M/2016

Sumber/Source: ...

Tabel
Table 8.1.2

**Panjang Jalan Menurut Jenis Permukaan Jalan di
Kabupaten Bolaang Mongondow Selatan (km), 2019–
2021**
*Length of Roads by Type of Road Surface in Bolaang
Mongondow Selatan Regency (km), 2019–2021*

Jenis Permukaan Jalan <i>Type of Road Surface</i>	2019	2020	2021
(1)	(2)	(3)	(4)
Aspal/Paved	...	246,54	262,245
Kerikil/Gravel	...	171,22	162,767
Tanah/Soil	...	157,24	149,983
Lainnya/Others	...	-	-
Jumlah/Total	...	575,00	575,00

Sumber/Source: Dinas Pekerjaan Umum dan Perumahan Rakyat Kabupaten Bolaang Mongondow Selatan/*Public Works and Housing of Bolaang Mongondow Selatan Regency*

Tabel 8.1.3 Panjang Jalan Menurut Kondisi Jalan di Kabupaten Bolaang Mongondow Selatan (km), 2019–2021
Table Length of Roads by Condition of Roads in Bolaang Mongondow Selatan Regency (km), 2019–2021

Kondisi Jalan Condition of Roads	2019	2020	2021
(1)	(2)	(3)	(4)
Baik/Good	...	233,16	257,240
Sedang/Moderate	...	9,79	2,800
Rusak/Damage	...	159,44	164,974
Rusak Berat/Severely Damage	...	172,61	149,986
Jumlah/Total	...	575,00	575,00

Sumber/Source: Dinas Pekerjaan Umum dan Perumahan Rakyat Kabupaten Bolaang Mongondow Selatan/Public Works and Housing of Bolaang Mongondow Selatan Regency

8.2 KOMUNIKASI COMMUNICATION

Tabel 8.2.1 Jumlah Kantor Pos Pembantu Menurut Kecamatan di Kabupaten Bolaang Mongondow Selatan, 2018–2021
Number of Post Offices Subsidiaries by Subdistrict in Bolaang Mongondow Selatan Regency, 2018–2021

Kecamatan Subdistrict	2018	2019	2020	2021
(1)	(2)	(3)	(4)	(5)
Posigadan	-	-	-	-
Tomini	-	-	-	-
Bolaang Uki	1	1	1	1
Helumo	-	-	-	-
Pinolosian	-	-	-	-
Pinolosian Tengah	-	-	-	-
Pinolosian Timur	-	-	-	-
Bolaang Mongondow Selatan	1	1	1	1

Sumber/Source: PT POS (Persero) Cabang Kotamobagu/The branch of PT POS in Kotamobagu Municipality



PERBANKAN, KOPERASI, DAN HARGA-HARGA

Banking, Cooperative, and Prices

Terdapat sebanyak

80

Koperasi aktif di
Kabupaten Bolaang
Mongondow Selatan
pada tahun 2021



PENJELASAN TEKNIS

1. Koperasi adalah perusahaan yang beranggotakan orang-orang atau badan hukum koperasi dengan melandaskan kegiatannya berdasarkan prinsip koperasi sekaligus sebagai gerakan ekonomi rakyat yang berdasarkan azas kekeluargaan. Bentuk badan hukum koperasi ini dikeluarkan dan disahkan oleh Departemen Koperasi.
2. Koperasi Unit Desa (KUD) adalah suatu organisasi ekonomi yang bersifat sosial merupakan wadah bagi pengembangan berbagai kegiatan ekonomi masyarakat perdesaan yang diselenggarakan oleh dan untuk masyarakat itu sendiri.
3. Koperasi Pegawai Republik Indonesia (KPRI) adalah salah satu koperasi yang didirikan dan dianggotai oleh pegawai negeri.
4. Koperasi Karyawan (KOPKAR) adalah salah satu koperasi yang dikelola dan dianggotai oleh karyawan pada suatu perusahaan.
5. Koperasi Pasar (KOPPAS) adalah salah satu koperasi yang anggotanya adalah para pedagang di pasar.

TECHNICAL NOTES

1. *A cooperatives is an enterprise membered individual or people or cooperative legal entity that run their activity based on cooperative principal as people economic movement under the kinship principle. The cooperative legal entity is legalized by Cooperative Department.*
2. *KUD is a social economic organization that being a place for developing any villager economic activities run by / to its people.*
3. *KPRI is a kind of cooperative that established and membered by civil servants.*
4. *KOPKAR is a kind of cooperative that run and membered by employees of an enterprise or company.*
5. *KOPPAS is a kind of cooperative whose members are market traders.*

ULASAN

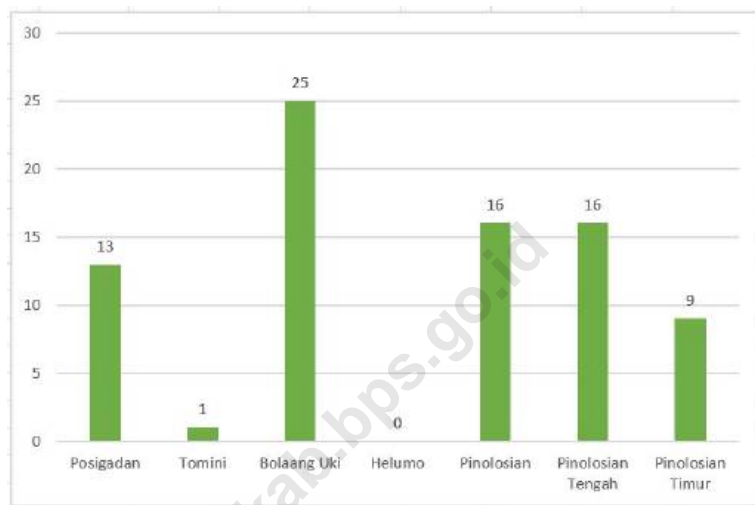
Per tahun 2021 terdapat delapan puluh koperasi aktif yang tersebar di Kabupaten Bolaang Mongondow Selatan. Kecamatan Bolaang Uki menjadi kecamatan dengan jumlah koperasi aktif paling banyak yaitu 25 koperasi. Dari 25 koperasi tersebut dirinci dua KUD, satu KPRI, dan 22 sisanya adalah koperasi lainnya.

DESCRIPTION

As of 2021, there are eighty active cooperatives spread across South Bolaang Mongondow Regency. Bolaang Uki Sub-district is the sub-district with the most active cooperatives, namely 25 cooperatives. Of the 25 cooperatives, two are KUD, one is KPRI, and the remaining 22 are other cooperatives.

Gambar 9.1
Figures

Jumlah Koperasi Aktif Menurut Kecamatan, 2021
Number of Active Cooperatives by Subdistricts, 2021



Sumber/Source: Dinas Koperasi dan Perdagangan Kabupaten Bolaang Mongondow Selatan/Department of Cooperatives and Trade of Bolaang Mongondow Selatan Regency

Tabel 9.1 Jumlah Koperasi Aktif Menurut Kecamatan di Kabupaten Bolaang Mongondow Selatan, 2018–2021
Table 9.1 Number of Active Cooperative by Subdistrict in Bolaang Mongondow Selatan Regency, 2018–2021

Kecamatan Subdistrict	2018	2019	2020	2021
(1)	(2)	(3)	(4)	(5)
Posigadan	4	4	4	13
Tomini	-	-	-	1
Bolaang Uki	11	11	11	25
Helumo	-	-	-	-
Pinolosian	4	4	4	16
Pinolosian Tengah	-	-	-	16
Pinolosian Timur	-	-	-	9
Bolaang Mongondow Selatan	19	19	19	80

Sumber/Source: Dinas Koperasi dan Perdagangan Kabupaten Bolaang Mongondow Selatan/Department of Cooperatives and Trade of Bolaang Mongondow Selatan Regency

Tabel
Table 9.2**Jumlah Koperasi Aktif Menurut Jenis Koperasi dan Kecamatan di Kabupaten Bolaang Mongondow Selatan, 2021**
Number of Cooperative by Kind of Cooperative and Subdistrict in Bolaang Mongondow Selatan Regency, 2021

Kecamatan Subdistrict	Jenis Koperasi/ Kind of Cooperative					Jumlah Total
	KUD	KPRI	KOPKAR	KOPPAS	Lainnya Other	
(1)	(2)	(3)	(4)	(5)	(6)	(7)
Posigadan	2	1	-	-	10	13
Tomini	1	-	-	-	-	1
Bolaang Uki	2	1	-	-	22	25
Helumo	-	-	-	-	-	-
Pinolosian	1	1	-	-	14	16
Pinolosian Tengah	1	1	-	-	14	16
Pinolosian Timur	1	1	-	-	7	9
Bolaang Mongondow Selatan	8	5	-	-	67	80

Sumber/Source: Dinas Koperasi dan Perdagangan Kabupaten Bolaang Mongondow Selatan/Department of Cooperatives and Trade of Bolaang Mongondow Selatan Regency

10

PENGELUARAN PENDUDUK

Population Expenditure

PENGELUARAN PER KAPITA



Rata-rata Pengeluaran per Kapita Sebulan Menurut Kelompok Komoditas Makanan pada tahun 2021 adalah sebesar

RP. **446.634,-**

2

Rata-rata Pengeluaran per Kapita Sebulan Menurut Kelompok Komoditas Bukan Makanan pada tahun 2021 adalah sebesar

RP. **353.011,-**



Jadi, total rata-rata Pengeluaran per Kapita Sebulan di Kabupaten Bolaang Mongondow Selatan pada tahun 2021 adalah

RP. **799.645,-**

PENJELASAN TEKNIS

1. Pengeluaran per Kapita adalah biaya yang dikeluarkan untuk konsumsi semua anggota rumah tangga selama sebulan dibagi dengan banyaknya anggota rumah tangga.
2. Rata-rata Pengeluaran per Kapita adalah biaya yang dikeluarkan untuk konsumsi semua anggota rumah tangga selama sebulan baik yang berasal dari pembelian, pemberian, maupun produksi sendiri dibagi dengan banyaknya anggota rumah tangga dalam rumah tangga tersebut.

TECHNICAL NOTES

1. *Expenditure per Capita is the cost spent for all household members consumption in a month divided by the total members of household.*
2. *Average Expenditure per Capita is the cost spent for all household members consumption in a month, whether from purchasing, giving or own production, divided by the number of household members in the household.*

ULASAN

Berdasarkan data Susenas Maret 2021, rata-rata pengeluaran per kapita per bulan penduduk Kabupaten Bolaang Mongondow Selatan untuk tahun 2021 adalah Rp799.645. Dari nilai ini, sebesar Rp446.634 atau sebesar 55,85 persen adalah pengeluaran makanan dan sisanya sebesar Rp799.645 atau sebesar 44,15 persen adalah untuk pengeluaran bukan makanan. Untuk pengeluaran makanan didominasi pengeluaran untuk padi-padian yang mencapai Rp85.783 sedangkan untuk pengeluaran bukan makanan didominasi oleh perumahan dan fasilitas rumah tangga dengan pengeluaran mencapai Rp177.173.

DESCRIPTION

Based on data from the March Susenas 2021, the average monthly expenditure per capita per month for residents of South Bolaang Mongondow Regency for 2021 is IDR 799,645. Of this value, Rp446,634 or 55.85 percent is for food expenditure and the remaining Rp799,645 or 44.15 percent is for non-food expenditure. The expenditure on food was dominated by expenditure on grains which reached Rp. 85,783 while the expenditure for non-food was dominated by housing and household facilities with expenditures reaching Rp. 177,173.

Gambar 10.1
Figures

Rata-rata Pengeluaran per Kapita Sebulan Menurut Kelompok Komoditas Bukan Makanan (rupiah) di Kabupaten Bolaang Mongondow Selatan, 2020 dan 2021

Monthly Average Expenditure per Capita by Non Food Commodity Group (rupiahs) in Bolaang Mongondow Selatan Regency, 2020 and 2021



Sumber/Source: BPS, Survei Sosial Ekonomi Nasional (Susenas) Maret/BPS-Statistics Indonesia, National Socioeconomic Survey March

Tabel
Table 10.1

Rata-rata Pengeluaran per Kapita Sebulan Menurut Kelompok Komoditas (rupiah) di Kabupaten Bolaang Mongondow Selatan, 2020 dan 2021
Monthly Average Expenditure per Capita by Commodity Group (rupiahs) in Bolaang Mongondow Selatan Regency, 2020 and 2021

Kelompok Komoditas/Commodity Group	2020	2021
(1)	(2)	(3)
Makanan/Food		
Padi-padian/Cereals	73 118	85 783
Umbi-umbian/Tubers	3 403	3 966
Ikan/udang/cumi/kerang/Fish/shrimp/common squid/shells	47 513	52 495
Daging/Meat	3 653	4 451
Telur dan susu/Eggs and milk	19 698	21 800
Sayur-sayuran/Vegetables	33 368	46 625
Kacang-kacangan/Legumes	3 990	4 484
Buah-buahan/Fruits	42 865	21 606
Minyak dan kelapa/Oil and coconut	13 142	16 804
Bahan minuman/Beverage stuffs	16 947	19 716
Bumbu-bumbuan/Spices	9 301	11 825
Konsumsi lainnya/Miscellaneous food items	5 484	5 488
Makanan dan minuman jadi/Prepared food and beverages	88 871	78 347
Rokok/Cigarettes	78 375	73 244
Jumlah makanan/Total food	439 728	446 634
Bukan makanan/Non-food		
Perumahan dan fasilitas rumah tangga/Housing and household facilities	198 148	177 173
Aneka barang dan jasa/Goods and services	71 732	83 291
Pakaian, alas kaki, dan tutup kepala/Clothing, footwear, and headgear	28 400	25 520
Barang tahan lama/Durable goods	25 208	27 502
Pajak, pungutan, dan asuransi/Taxes and insurance	26 771	27 829
Keperluan pesta dan upacara/kenduri/Parties and ceremonies	9 260	11 696
Jumlah bukan makanan/Total non-food	359 519	353 011
Jumlah/Total	799 247	799 645

Sumber/Source: BPS, Survei Sosial Ekonomi Nasional (Susenas) Maret/BPS-Statistics Indonesia, National Socioeconomic Survey March

Tabel
Table 10.2

**Persentase Pengeluaran per Kapita Sebulan Menurut
Kelompok Komoditas di Kabupaten Bolaang Mongondow
Selatan, 2020 dan 2021**
*Percentage of Monthly Expenditure per Capita by
Commodity Group in Bolaang Mongondow Selatan
Regency, 2020 and 2021*

Kelompok Komoditas/Commodity Group	2020	2021
(1)	(2)	(3)
Makanan/Food		
Padi-padian/ <i>Cereals</i>	9,15	10,73
Umbi-umbian/ <i>Tubers</i>	0,43	0,50
Ikan/udang/cumi/kerang/ <i>Fish/shrimp/common squid/shells</i>	5,94	6,56
Daging/ <i>Meat</i>	0,46	0,56
Telur dan susu/ <i>Eggs and milk</i>	2,46	2,73
Sayur-sayuran/ <i>Vegetables</i>	4,17	5,83
Kacang-kacangan/ <i>Legumes</i>	0,50	0,56
Buah-buahan/ <i>Fruits</i>	5,36	2,70
Minyak dan kelapa/ <i>Oil and coconut</i>	1,64	2,10
Bahan minuman/ <i>Beverage stuffs</i>	2,12	2,47
Bumbu-bumbuan/ <i>Spices</i>	1,16	1,48
Konsumsi lainnya/ <i>Miscellaneous food items</i>	0,69	0,69
Makanan dan minuman jadi/ <i>Prepared food and beverages</i>	11,12	9,80
Rokok/ <i>Cigarettes</i>	9,81	9,16
Jumlah makanan/Total food	55,02	55,85
Bukan makanan/Non-food		
Perumahan dan fasilitas rumah tangga/ <i>Housing and household facilities</i>	24,79	22,16
Aneka barang dan jasa/ <i>Goods and services</i>	8,97	10,42
Pakaian, alas kaki, dan tutup kepala/ <i>Clothing, footwear, and headgear</i>	3,55	3,19
Barang tahan lama/ <i>Durable goods</i>	3,15	3,44
Pajak, pungutan, dan asuransi/ <i>Taxes and insurance</i>	3,35	3,48
Keperluan pesta dan upacara/kenduri/ <i>Parties and ceremonies</i>	1,16	1,46
Jumlah bukan makanan/Total non-food	44,98	44,15
Jumlah/Total	100,00	100,00

Sumber/Source: BPS, Survei Sosial Ekonomi Nasional (Susenas) Maret/BPS-Statistics Indonesia, National Socioeconomic Survey March

Tabel
Table 10.3

Persentase Penduduk Menurut Golongan Pengeluaran Per Kapita Sebulan di Kabupaten Bolaang Mongondow Selatan, 2021
Percentage of Population by Class of Monthly Expenditure per Capita in Bolaang Mongondow Selatan Regency, 2021

Golongan Pengeluaran Per Kapita Sebulan (rupiah) <i>Class of Monthly Expenditure per Capita (rupiahs)</i>	Persentase Penduduk <i>Percentage of Population</i>
(1)	(2)
< 150 000	0,00
150 000–199 999	0,00
200 000–299 999	2,48
300 000–499 999	30,37
500 000–749 999	29,61
750 000–999 999	14,80
1 000 000–1 499 999	14,84
> 1 500 000	7,90
Jumlah/Total	100,00

Sumber/Source: BPS, Survei Sosial Ekonomi Nasional (Susenas) Maret/BPS-Statistics Indonesia, National Socioeconomic Survey March


11

PERDAGANGAN

Trade

PASAR

Terdapat sebanyak
18 pasar yang
beroperasi
pada tahun
2021



KIOS

Terdapat sebanyak
421 kios/warung yang beroperasi pada
tahun 2021

TOKO

Terdapat sebanyak

59

toko/store yang beroperasi pada
tahun 2021



PENJELASAN TEKNIS

1. Data Statistik Perdagangan merupakan data sekunder yang diperoleh dari Dinas Perindustrian dan Perdagangan Kabupaten Bolaang Mongondow.
2. Pasar Tradisional/Pasar Rakyat adalah adalah pasar yang dibangun dan dikelola oleh Pemerintah, Pemerintah Daerah, Swasta, BUMN dan BUMD termasuk kerjasama dengan swasta dengan tempat usaha berupa toko, kios, los dan tenda yang dimiliki/dikelola oleh pedagang kecil, menengah, swadaya masyarakat atau koperasi dengan usaha kecil, modal kecil dan dengan proses jual beli dagangan melalui tawar menawar. Kebanyakan menjual kebutuhan sehari-hari seperti bahan makanan berupa ikan, buah, sayur-sayuran, telur, daging, kain, pakaian, kue-kue, dan lain-lain.
3. Toko/Warung Kelontong adalah bangunan yang berfungsi sebagai tempat usaha di bangunan tetap untuk menjual barang keperluan sehari-hari secara eceran, tidak mempunyai sistem pelayanan mandiri yang dikelola oleh satu penjual.
4. Warung/Kedai Makanan atau Minuman adalah usaha yang menjual makanan dan minuman siap saji yang dijual di bangunan yang tetap dan tidak mempunyai

TECHNICAL NOTES

1. *Data of Trade derived from Ministry of Industry and Trade of Bolaang Mongondow Regency.*
2. *Traditional Market / People Market is a market developed and managed by the Government, Regional Government, Private Sector, BUMN and BUMD, including cooperation with the private sector with business premises in the form of shops, kiosks, booths and tents owned / managed by small, medium, non-governmental traders or cooperatives with small businesses, small capital and with the process of buying and selling merchandise through bargaining. Most sell daily necessities such as food in the form of fish, fruit, vegetables, eggs, meat, cloth, clothing, cakes, etc.*
3. *A store is a shop selling daily needs in retail which services provided directly by seller or store owner without self service.*
4. *A stall is a shop selling foods and beverages in fixed place without having a business license. A main characteristic of a stall is the buyers do not have to pay extra tax in their purchase.*

surat izin usaha. Ciri utama dari warung/kedai makanan minuman adalah pembeli biasanya tidak dikenakan pajak.

<https://bolselkab.bps.go.id>

ULASAN

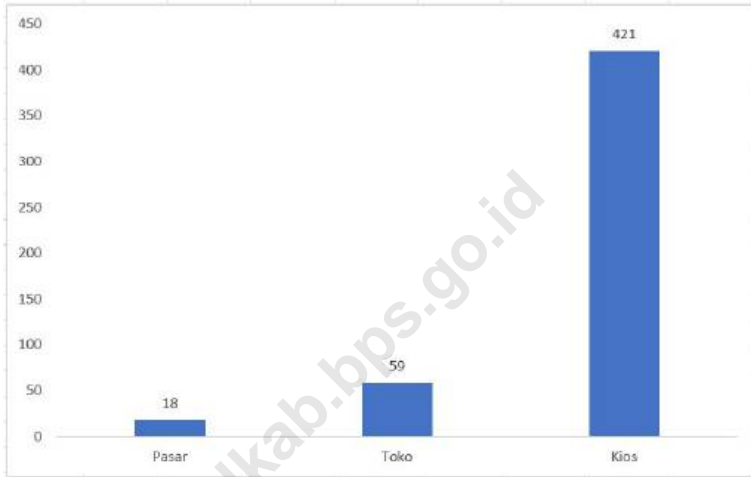
Berdasarkan data yang dihimpun dari Dinas Koperasi dan Perdagangan Kabupaten Bolaang Mongondow Selatan, terjadi penurunan fasilitas perdagangan yang ada di Kabupaten Bolaang Mongondow Selatan di tahun 2021 yang mana pada tahun 2020 jumlah fasilitas perdagangan total tercatat 731 fasilitas perdagangan menjadi 498. Dari 498 fasilitas perdagangan yang ada di tahun 2021 dirinci sebanyak 18 pasar, 59 toko, dan 421 sisanya adalah kios.

DESCRIPTION

Based on data collected from the Department of Cooperatives and Trade of South Bolaang Mongondow Regency, there was a decline in trading facilities in South Bolaang Mongondow Regency in 2021, where in 2020 the total number of trading facilities recorded 731 trading facilities to 498. Of the 498 existing trading facilities in 2021, there are 18 markets, 59 shops, and the remaining 421 are kiosks.

Gambar 11.1
Figures

Jumlah Sarana Perdagangan Menurut Jenisnya di Kabupaten Bolaang Mongondow Selatan, 2021
Number of Trading Facilities by Type of Facility in Bolaang Mongondow Selatan Regency, 2021



Sumber/Source: Dinas Koperasi dan Perdagangan Kabupaten Bolaang Mongondow Selatan/Department of Cooperatives and Trade of Bolaang Mongondow Selatan Regency

Tabel
Table 11.1

**Jumlah Sarana Perdagangan Menurut Jenisnya di
Kabupaten Bolaang Mongondow Selatan, 2018–2021**
**Number of Trading Facilities by Type of Facility in Bolaang
Mongondow Selatan Regency, 2018–2021**

Jenis Sarana Perdagangan <i>Type of Trading Facilities</i>	2018	2019	2020	2021
(1)	(2)	(3)	(4)	(5)
Pasar/Market	18	18	18	18
Toko/Store	64	59
Kios	649	421
Jumlah/Total	731	498

Sumber/Source: Dinas Koperasi dan Perdagangan Kabupaten Bolaang Mongondow Selatan/Department of Cooperatives and Trade of Bolaang Mongondow Selatan Regency

12

SISTEM NERACA REGIONAL

Population Expenditure

DISTRIBUSI PRODUK DOMESTIK REGIONAL BRUTO (PDRB) ATAS DASAR HARGA BERLAKU MENURUT LAPANGAN USAHA

3 Lapangan Usaha dengan PDRB Tertinggi Tahun 2021



1) Pertanian, Kehutanan dan Perikanan

875,89 miliar rupiah

2) Konstruksi

346,61

miliar rupiah



3) Administrasi Pemerintahan, Pertahanan, dan Jaminan Sosial Wajib

346,61

miliar rupiah

PENJELASAN TEKNIS

1. Penghitungan statistik neraca nasional mengikuti buku petunjuk yang diterbitkan oleh Perserikatan Bangsa Bangsa (PBB) dikenal sebagai Sistem Neraca Nasional (SNN). SNN adalah rekomendasi internasional tentang bagaimana menyusun ukuran aktivitas ekonomi yang sesuai dengan standar neraca baku yang didasarkan pada prinsip-prinsip ekonomi. Rekomendasi yang dimaksud dinyatakan dalam sekumpulan konsep, definisi, klasifikasi, dan aturan neraca yang disepakati secara internasional dalam mengukur indikator tertentu seperti Produk Domestik Bruto (PDB). Salah satu bentuk adaptasi pencatatan statistik nasional adalah melakukan perubahan tahun dasar PDB Indonesia dari tahun 2000 ke 2011. Perubahan tahun dasar PDB dilakukan seiring dengan mengadopsi rekomendasi PBB yang tertuang dalam Sistem Neraca Nasional 2008 (SNA 2008).
2. Produk Domestik Bruto pada tingkat nasional serta Produk Domestik Regional Bruto (PDRB) pada tingkat regional (provinsi) menggambarkan kemampuan suatu wilayah untuk menciptakan nilai tambah pada suatu waktu tertentu. Untuk menyusun PDB maupun PDRB digunakan 2

TECHNICAL NOTES

1. *The method used to estimate national accounts statistics is based on the standard guidelines formed by United Nation known as System of National Accounts (SNA). SNA is the internationally agreed standard set of recommendations on how to compile measures of economic activity in accordance with strict accounting conventions based on economic principles. The recommendations are expressed in term of a set of concepts, definitions, classifications and accounting rules that comprise the internationally agreed standard for measuring indicators such as Gross Domestic Product (GDP). One of the improvement in the national statistical system is to rebase GDP form base year 2000 to 2011 in order to capture current economic condition. It is in line with the United Nations (UN) recommendation on 2008 SNA.*
2. *The basic measure of the value added arising from economic activity is known as Gross Domestic Product at the national level and Gross Regional Domestic Product (GRDP) at the regional level (provinces/regencies/municipalities). To compile these statistics, two approaches have been used, i.e. "production approach" and "expenditure approach". The first approach is to measure value added produced by*

pendekatan, yaitu lapangan usaha dan pengeluaran. Keduanya menyajikan komposisi data nilai tambah dirinci menurut sumber kegiatan ekonomi (lapangan usaha) dan menurut komponen penggunaannya. PDB maupun PDRB dari sisi lapangan usaha merupakan penjumlahan seluruh komponen nilai tambah bruto yang mampu diciptakan oleh sektor-sektor ekonomi atas berbagai aktivitas produksinya. Sedangkan dari sisi pengeluaran menjelaskan tentang penggunaan dari nilai tambah tersebut.

3. PDB menurut lapangan usaha mengalami perubahan klasifikasi dari 9 lapangan usaha menjadi 17 lapangan usaha. PDB menurut lapangan usaha dirinci menurut total nilai tambah dari seluruh sektor ekonomi yang mencakup lapangan usaha Pertanian, Kehutanan, dan Perikanan; Pertambangan dan Penggalian; Industri Pengolahan; Pengadaan Listrik dan Gas; Pengadaan Air, Pengelolaan Sampah, Limbah dan Daur Ulang; Konstruksi; Perdagangan Besar dan Eceran, Reparasi Mobil dan Sepeda Motor; Transportasi dan Pergudangan; Penyediaan Akomodasi dan Makan Minum; Informasi dan Komunikasi; Jasa Keuangan dan Asuransi; Real Estat; Jasa Perusahaan; Administrasi Pemerintahan, Pertahanan

various kinds of economic activities, while the second approach is to measure final uses of the country's output. in other words, GDP/GRDP is the sum of total value added produced by all economic industries (activities) and the way of using it.

3. *GDP by industry classification changes from 9 sectors to 17 industries. GDP by industry is classified by types of economic activities such as Agriculture, Forestry and Fishing; Mining and Quarrying; Manufacturing; Electricity and Gas; Water supply, Sewerage, Waste Management and Remediation Activities; Construction; Wholesale and Retail Trade; Repair of Motor Vehicles and Motorcycles; Transportation and Storage; Accommodation and Food Service Activities; Information and Communication; Financial and Insurance Activities; Real Estate Activities; Business Activities; Public Administration; Defence and Compulsory Social Security; Education; Human Health and Social Work Activities; and Other Services Activities.*
4. *GDP by expenditure classification changes where consumption expenditure Non-profit Institutions Serving Households (NPISH) previously included as part of household consumption expenditure is taken out into separate component. So that, GDP by type of expenditures is classified into: household consumption*

- dan Jaminan Sosial Wajib; Jasa Pendidikan; Jasa Kesehatan dan Kegiatan Sosial; dan Jasa lainnya.
4. PDB menurut pengeluaran mengalami perubahan klasifikasi dimana pengeluaran konsumsi Lembaga Non Profit yang Melayani Rumah Tangga (LNPR) yang sebelumnya termasuk bagian dari pengeluaran konsumsi rumah tangga menjadi komponen terpisah. Sehingga klasifikasi PDB menurut pengeluaran dirinci menjadi 7 komponen yaitu komponen pengeluaran konsumsi rumah tangga, pengeluaran konsumsi LNPR, pengeluaran konsumsi pemerintah, pembentukan modal tetap bruto, perubahan inventori, ekspor barang dan jasa, dan impor barang dan jasa.
 5. Pengeluaran konsumsi rumah tangga mencakup berbagai pengeluaran konsumsi akhir rumah tangga atas barang dan jasa untuk memenuhi kebutuhan individu ataupun kelompok secara langsung. Pengeluaran rumah tangga di sini mencakup makanan dan minuman selain restoran; pakaian, alas kaki dan jasa perawatannya; perumahan dan perlengkapan rumah tangga; kesehatan dan pendidikan; transportasi dan komunikasi; restoran dan hotel serta lainnya.
 6. Pengeluaran Konsumsi Pemerintah terdiri dari Pengeluaran Konsumsi Individu *expenditure, NPISH consumption expenditure, government consumption expenditure, gross fixed capital formation, changes in inventories, exports of goods and services, and imports of goods and services.*
 5. *Household consumption expenditures consist of expenditures incurred by households, which are used for both individual or collective needs. Household consumptions are classified into food and beverages other than restaurants; clothing, footwear, and related maintenance services; housing and household equipment; health and education; transport and communication; restaurants and hotels; and others.*
 6. *Government consumption expenditure consists of Individual Consumption Expenditure and Collective Consumption Expenditure. Individual goods and services are private goods and services, which the characteristics of private goods is a) Scarcity, that there is a scarcity/limited in number; b) Excludable consumption, the consumption of goods can be limited only to those who meet certain requirements (usually the price); c) Rivalrous competition, ie consumption by the consumer will reduce or eliminate the chance of another party to do so. Examples of goods and services produced by government and classified as goods and services of individuals*

dan Pengeluaran Konsumsi Kolektif. Barang dan jasa individu merupakan barang dan jasa privat, dimana ciri-ciri barang privat adalah a) Scarcity, yaitu ada kelangkaan/keterbatasan dalam jumlah; b) Excludable consumption, yaitu konsumsi suatu barang dapat dibatasi hanya pada mereka yang memenuhi persyaratan tertentu (biasanya harga); c) Rivalrous competition, yaitu konsumsi oleh satu konsumen akan mengurangi atau menghilangkan kesempatan pihak lain untuk melakukan hal serupa. Contoh barang dan jasa yang dihasilkan pemerintah dan tergolong sebagai barang dan jasa individu adalah jasa pelayanan kesehatan pemerintah di rumah sakit/puskesmas dan jasa pendidikan di sekolah/universitas negeri. Sedangkan barang dan jasa kolektif ekuivalen dengan barang publik yang memiliki ciri a) Non rivalry, yaitu penggunaan satu konsumen terhadap suatu barang tidak mengurangi kesempatan konsumen lain untuk juga mengkonsumsi barang tersebut; b) Non excludable, yaitu apabila suatu barang publik tersedia, maka tidak ada yang dapat menghalangi siapapun untuk memperoleh manfaat dari barang tersebut atau dengan kata lain setiap orang memiliki akses ke barang tersebut. Contoh barang dan jasa yang dihasilkan

is the government health services in hospitals/health centers and education services in schools/universities. Collective goods and services equivalent to public goods characterized by a) Non-rivalry, namely the use of a consumer for an item does not reduce the chance of another consumer to also consume goods; b) Non-excludable, i.e. when a public good available, then nothing can hinder anyone to benefit from the goods or in other words everyone has access to the goods. Examples of goods and services produced by government and classified as collective goods and services is carried military defense services and the police's security

7. *Gross Fixed Capital Formation (GFCF) includes procurement, manufacture, and the purchase of capital goods. Capital goods are goods which are used for the production process, durable or have a service life of more than one year such as buildings, machinery, and transportation equipment. Including here: huge improvement that are to extend the life or changing the shape or the capacity of the capital goods. Capital expenditures for military purposes are also covered as GFCF. GFCF component are classified into six sub-components: Construction; Machinery and Equipment; vehicle; Other equipment; Cultivated Biological Resources (CBR) and*

- pemerintah dan tergolong sebagai barang dan jasa kolektif adalah jasa pertahanan yang dilakukan TNI dan keamanan yang dilakukan kepolisian.
7. Pembentukan Modal Tetap Bruto (PMTB) mencakup pengadaan, pembuatan, dan pembelian barang modal. Barang modal dimaksud adalah barang-barang yang digunakan untuk proses produksi, tahan lama atau yang mempunyai umur pemakaian lebih dari satu tahun seperti bangunan, mesin-mesin dan alat angkutan. Termasuk pula di sini perbaikan besar (berat) yang sifatnya memperpanjang umur atau mengubah bentuk atau kapasitas barang modal tersebut. Pengeluaran barang modal untuk keperluan militer juga dicakup sebagai PMTB. Klasifikasi komponen PMTB dibagi menjadi 6 sub komponen yaitu Konstruksi; Mesin dan Peralatan; Kendaraan; Peralatan Lainnya; Cultivated Biological Resources (CBR) dan Produk Kekayaan Intelektual.
 8. Ekspor barang dan jasa merupakan transaksi perdagangan barang dan jasa dari penduduk (residen) ke bukan penduduk (nonresiden). Impor barang dan jasa adalah transaksi perdagangan dari bukan penduduk ke penduduk. Ekspor atau impor barang terjadi pada saat terjadi perubahan hak kepemilikan barang antara penduduk dengan bukan *Intellectual Property Product*.
 8. *Exports of goods and services consist of transactions of goods and services from residents to non-residents. Imports of goods and services consist of transaction of goods and services from non-residents to residents. Exports and imports of goods occur when there are changes in ownership of goods between residents and non-residents (with or without physical movements of goods across frontiers). On the GDP at 2011 basic year, exports and imports of goods specified into non oil and gas and oil and gas.*
 9. *GDP and its aggregations are presented in two forms: at current market prices and at constant base year market prices. in presenting current market prices, all aggregates are valued at current market prices, while base year constant market prices are shown by valuing all aggregates at fixed base year prices. Year of 2011 is used as the base year in this publication.*
 10. *Growth rate of Gross Domestic Product is derived from GDP at constant market prices. It is obtained by subtracting the value of GDP year n with the value of GDP year n-1, divided by the value of GDP year n-1 then multiplied by 100 percent. The growth rate of GDP explains the income growth during the given period.*

penduduk (dengan atau tanpa perpindahan fisik barang tersebut). Pada PDB dengan tahun dasar 2011, ekspor dan impor barang dirinci menjadi nonmigas dan migas.

9. Produk Domestik Bruto maupun agregat turunannya disajikan dalam 2 (dua) versi penilaian, yaitu atas dasar "harga berlaku" dan atas dasar "harga konstan". Disebut sebagai harga berlaku karena seluruh agregat dinilai dengan menggunakan harga pada tahun berjalan, sedangkan harga konstan penilaiannya didasarkan kepada harga satu tahun dasar tertentu, dalam publikasi ini digunakan harga tahun 2011.
10. Laju pertumbuhan Produk Domestik Bruto diperoleh dari perhitungan PDB atas dasar harga konstan. Diperoleh dengan cara mengurangi nilai PDB pada tahun ke-n terhadap nilai pada tahun ke-n-1 (tahun sebelumnya), dibagi dengan nilai pada tahun ke-n-1, dikalikan dengan 100 persen. Laju pertumbuhan menunjukkan perkembangan agregat pendapatan dari satu waktu tertentu terhadap waktu sebelumnya.

ULASAN

PDRB atas dasar harga berlaku Kabupaten Bolaang Mongondow Selatan tahun 2021 mencapai 2.296,39 miliar rupiah. Angka ini meningkat dari PDRB atas dasar harga berlaku tahun 2020 sebesar 2.153,24 miliar rupiah. PDRB atas dasar harga berlaku menurut jenis pengeluaran didominasi oleh lapangan usaha Pertanian, Kehutanan, dan Perikanan dengan nilai mencapai 875,89 miliar rupiah atau sebesar 38,14 persen.

DESCRIPTION

GRDP at the current price of South Bolaang Mongondow Regency in 2021 reaches 2,296.39 billion rupiah. This figure increases from GRDP at current prices in 2020 of 2,153.24 billion rupiah. GRDP at current prices by type of expenditure is dominated by Agriculture, Forestry and Fisheries with a value of 875.89 billion rupiah or 38.14 percent.

<https://bolselkab.bps.go.id>

Gambar 12.1
Figures

Produk Domestik Regional Bruto Atas Dasar Harga Berlaku Menurut Jenis Pengeluaran di Kabupaten Bolaang Mongondow Selatan (miliar rupiah), 2017–2021

Gross Regional Domestic Product at Current Market Prices by Type of Expenditure in Bolaang Mongondow Selatan Regency (billion rupiahs), 2017–2021



Sumber/Source: BPS, berbagai sensus, survei dan sumber lain/BPS-Statistics Indonesia, various census, survey, and other sources

Tabel
Table 12.1.

Produk Domestik Regional Bruto Atas Dasar Harga Berlaku Menurut Lapangan Usaha di Kabupaten Bolaang Mongondow Selatan (miliar rupiah), 2017–2021
Gross Regional Domestic Product at Current Market Prices by Industry in Bolaang Mongondow Selatan Regency (billion rupiahs), 2017–2021

Lapangan Usaha/Industry	2017	2018	2019	2020	2021
(1)	(2)	(3)	(4)	(5)	(6)
A Pertanian, Kehutanan, dan Perikanan/ <i>Agriculture, Forestry, and Fishing</i>	669,24	717,15	796,31	834,55	875,89
B Pertambangan dan Penggalian/ <i>Mining and Quarrying</i>	107,04	113,53	124,17	140,68	15,80
C Industri Pengolahan/ <i>Manufacturing</i>	12,22	13,30	13,66	14,74	16,90
D Pengadaan Listrik dan Gas/ <i>Electricity and Gas</i>	0,57	0,57	0,62	0,68	0,73
E Pengadaan Air; Pengelolaan Sampah, Limbah, dan Daur Ulang/ <i>Water Supply; Sewerage, Waste Management, and Remediation Activities</i>	5,71	6,05	6,08	6,48	6,77
F Konstruksi/ <i>Construction</i>	229,51	282,03	314,00	307,72	346,61
G Perdagangan Besar dan Eceran; Reparasi Mobil dan Sepeda Motor/ <i>Wholesale and Retail Trade; Repair of Motor Vehicles and Motorcycles</i>	149,25	159,70	173,96	178,08	192,50
H Transportasi dan Pergudangan/ <i>Transportation and Storage</i>	52,88	56,26	62,72	58,85	61,76
I Penyediaan Akomodasi dan Makan Minum/ <i>Accommodation and Food Service Activities</i>	5,81	6,31	6,54	6,14	6,55
J Informasi dan Komunikasi/ <i>Information and Communication</i>	2,13	2,39	2,60	2,80	2,94

Lanjutan Tabel/*Continued Table 12.1*

Lapangan Usaha/ <i>Industry</i>		2017	2018	2019	2020	2021
(1)		(2)	(3)	(4)	(5)	(6)
K	Jasa Keuangan dan Asuransi/ <i>Financial and Insurance Activities</i>	7,78	8,33	8,64	9,15	10,04
L	Real Estat/ <i>Real Estate Activities</i>	60,94	65,72	71,37	71,36	73,87
M,N	Jasa Perusahaan/ <i>Business Activities</i>	0,23	0,26	0,27	0,28	0,30
O	Administrasi Pemerintahan, Pertahanan, dan Jaminan Sosial Wajib/ <i>Public Administration and Defence; Compulsory Social Security</i>	208,26	230,75	239,96	240,56	249,48
P	Jasa Pendidikan/ <i>Education</i>	156,55	171,68	190,17	202,29	212,96
Q	Jasa Kesehatan dan Kegiatan Sosial/ <i>Human Health and Social Work Activities</i>	49,24	55,19	59,53	65,49	72,94
R,S,T,U	Jasa Lainnya/ <i>Other Services Activities</i>	9,98	11,40	13,29	13,40	14,33
Produk Domestik Regional Bruto/<i>Gross Regional Domestic Product</i>		1 727,33	1 900,61	2 083,91	2 153,24	2 296,39

Sumber/*Source*: BPS, berbagai sensus, survei dan sumber lain/*BPS-Statistics Indonesia, various census, survey, and other sources*

Tabel
Table 12.2**Produk Domestik Regional Bruto Atas Dasar Harga Konstan 2010 Menurut Lapangan Usaha di Kabupaten Bolaang Mongondow Selatan (miliar rupiah), 2017–2021**
Gross Regional Domestic Product at 2010 Constant Market Prices by Industry in Bolaang Mongondow Selatan Regency (billion rupiahs), 2017–2021

Lapangan Usaha/ <i>Industry</i>		2017	2018	2019	2020	2021
(1)		(2)	(3)	(4)	(5)	(6)
A	Pertanian, Kehutanan, dan Perikanan/ <i>Agriculture, Forestry, and Fishing</i>	451,70	472,36	507,70	517,64	527,29
B	Pertambangan dan Penggalian/ <i>Mining and Quarrying</i>	77,20	80,95	86,25	87,38	92,36
C	Industri Pengolahan/ <i>Manufacturing</i>	8,15	8,61	8,65	8,99	9,65
D	Pengadaan Listrik dan Gas/ <i>Electricity and Gas</i>	0,53	0,53	0,56	0,61	0,65
E	Pengadaan Air; Pengelolaan Sampah, Limbah, dan Daur Ulang/ <i>Water Supply; Sewerage, Waste Management, and Remediation Activities</i>	4,34	4,48	4,48	4,75	4,90
F	Konstruksi/ <i>Construction</i>	161,14	180,80	193,54	185,76	200,92
G	Perdagangan Besar dan Eceran; Reparasi Mobil dan Sepeda Motor/ <i>Wholesale and Retail Trade; Repair of Motor Vehicles and Motorcycles</i>	106,26	112,56	120,10	119,54	123,61
H	Transportasi dan Pergudangan/ <i>Transportation and Storage</i>	31,18	33,01	35,47	33,10	33,68
I	Penyediaan Akomodasi dan Makan Minum/ <i>Accommodation and Food Service Activities</i>	4,37	4,64	4,76	4,50	4,77
J	Informasi dan Komunikasi/ <i>Information and Communication</i>	1,53	1,62	1,70	1,90	1,96

Lanjutan Tabel/*Continued Table 12.2*

Lapangan Usaha/ <i>Industry</i>		2017	2018	2019	2020	2021
(1)		(2)	(3)	(4)	(5)	(6)
K	Jasa Keuangan dan Asuransi/ <i>Financial and Insurance Activities</i>	6,06	6,21	6,31	6,65	6,92
L	Real Estat/ <i>Real Estate Activities</i>	34,57	36,69	38,50	38,23	38,70
M,N	Jasa Perusahaan/ <i>Business Activities</i>	0,16	0,17	0,18	0,18	0,18
O	Administrasi Pemerintahan, Pertahanan, dan Jaminan Sosial Wajib/ <i>Public Administration and Defence; Compulsory Social Security</i>	139,23	148,06	150,02	148,52	153,82
P	Jasa Pendidikan/ <i>Education</i>	98,92	107,35	116,23	121,04	125,05
Q	Jasa Kesehatan dan Kegiatan Sosial/ <i>Human Health and Social Work Activities</i>	39,48	42,86	45,27	49,44	53,36
R,S,T,U	Jasa Lainnya/ <i>Other Services Activities</i>	7,13	7,91	8,87	8,74	9,15
Produk Domestik Regional Bruto/<i>Gross Regional Domestic Product</i>		1 171,96	1 248,80	1 328,57	1 336,97	1 386,96

Sumber/*Source*: BPS, berbagai sensus, survei dan sumber lain/*BPS-Statistics Indonesia, various census, survey, and other sources*

Tabel
Table 12.3

Distribusi Persentase Produk Domestik Regional Bruto Atas Dasar Harga Berlaku Menurut Lapangan Usaha di Kabupaten Bolaang Mongondow Selatan, 2017–2021
Percentage Distribution of Gross Regional Domestic Product at Current Market Prices by Industry in Bolaang Mongondow Selatan Regency, 2017–2021

Lapangan Usaha/ <i>Industry</i>	2017	2018	2019	2020	2021
(1)	(2)	(3)	(4)	(5)	(6)
A Pertanian, Kehutanan, dan Perikanan/ <i>Agriculture, Forestry, and Fishing</i>	38,74	37,73	38,21	38,76	38,14
B Pertambangan dan Penggalian/ <i>Mining and Quarrying</i>	6,20	5,97	5,96	6,53	6,61
C Industri Pengolahan/ <i>Manufacturing</i>	0,71	0,70	0,66	0,68	0,74
D Pengadaan Listrik dan Gas/ <i>Electricity and Gas</i>	0,03	0,03	0,03	0,03	0,03
E Pengadaan Air; Pengelolaan Sampah, Limbah, dan Daur Ulang/ <i>Water Supply; Sewerage, Waste Management, and Remediation Activities</i>	0,33	0,32	0,29	0,30	0,29
F Konstruksi/ <i>Construction</i>	13,29	14,84	15,07	14,29	15,09
G Perdagangan Besar dan Eceran; Reparasi Mobil dan Sepeda Motor/ <i>Wholesale and Retail Trade; Repair of Motor Vehicles and Motorcycles</i>	8,64	8,40	8,35	8,27	8,38
H Transportasi dan Pergudangan/ <i>Transportation and Storage</i>	3,06	2,96	3,01	2,73	2,69
I Penyediaan Akomodasi dan Makan Minum/ <i>Accommodation and Food Service Activities</i>	0,34	0,33	0,31	0,28	0,29
J Informasi dan Komunikasi/ <i>Information and Communication</i>	0,12	0,13	0,12	0,13	0,13
K Jasa Keuangan dan Asuransi/ <i>Financial and Insurance Activities</i>	0,45	0,44	0,41	0,42	0,44

Lanjutan Tabel/*Continued Table* 12.3

Lapangan Usaha/ <i>Industry</i>		2017	2018	2019	2020	2021
(1)		(2)	(3)	(4)	(5)	(6)
L	Real Estat/ <i>Real Estate Activities</i>	3,53	3,46	3,43	3,31	3,22
M,N	Jasa Perusahaan/ <i>Business Activities</i>	0,01	0,01	0,01	0,01	0,01
O	Administrasi Pemerintahan, Pertahanan, dan Jaminan Sosial Wajib/ <i>Public Administration and Defence; Compulsory Social Security</i>	12,06	12,14	11,51	11,17	10,86
P	Jasa Pendidikan/ <i>Education</i>	9,06	9,03	9,13	9,39	9,27
Q	Jasa Kesehatan dan Kegiatan Sosial/ <i>Human Health and Social Work Activities</i>	2,85	2,90	2,86	3,04	3,18
R,S,T,U	Jasa Lainnya/ <i>Other Services Activities</i>	0,58	0,60	0,64	0,62	0,62
Produk Domestik Regional Bruto/<i>Gross Regional Domestic Product</i>		100,00	100,00	100,00	100,00	100,00

Sumber/*Source*: BPS, berbagai sensus, survei dan sumber lain/*BPS-Statistics Indonesia, various census, survey, and other sources*

Tabel
Table 12.4

Laju Pertumbuhan Produk Domestik Regional Bruto Atas Dasar Harga Konstan 2010 Menurut Lapangan Usaha di Kabupaten Bolaang Mongondow Selatan (persen), 2017–2021

Growth Rate of Gross Regional Domestic Product at 2010 Constant Market Prices by Industry in Bolaang Mongondow Selatan Regency (percent), 2017–2021

Lapangan Usaha/Industry		2017	2018	2019	2020	2021
(1)		(2)	(3)	(4)	(5)	(6)
A	Pertanian, Kehutanan, dan Perikanan/ <i>Agriculture, Forestry, and Fishing</i>	5,73	4,57	7,48	1,96	1,87
B	Pertambangan dan Penggalian/ <i>Mining and Quarrying</i>	7,08	4,85	6,55	1,31	5,70
C	Industri Pengolahan/ <i>Manufacturing</i>	7,51	5,56	0,51	3,98	7,25
D	Pengadaan Listrik dan Gas/ <i>Electricity and Gas</i>	2,19	0,93	6,09	7,60	6,73
E	Pengadaan Air; Pengelolaan Sampah, Limbah, dan Daur Ulang/ <i>Water Supply; Sewerage, Waste Management, and Remediation Activities</i>	0,57	3,05	0,09	6,12	3,02
F	Konstruksi/ <i>Construction</i>	8,72	12,20	7,05	-4,02	8,16
G	Perdagangan Besar dan Eceran; Reparasi Mobil dan Sepeda Motor/ <i>Wholesale and Retail Trade; Repair of Motor Vehicles and Motorcycles</i>	5,63	5,92	6,70	-0,46	3,40
H	Transportasi dan Pergudangan/ <i>Transportation and Storage</i>	3,77	5,85	7,46	-6,67	1,73
I	Penyediaan Akomodasi dan Makan Minum/ <i>Accommodation and Food Service Activities</i>	4,07	6,26	2,49	-5,48	6,03
J	Informasi dan Komunikasi/ <i>Information and Communication</i>	5,28	6,01	4,76	11,95	3,09
K	Jasa Keuangan dan Asuransi/ <i>Financial and Insurance Activities</i>	15,51	2,53	1,57	5,45	3,95

Lanjutan Tabel/Continued Table 12.4

Lapangan Usaha/Industry		2017	2018	2019	2020	2021
(1)		(2)	(3)	(4)	(5)	(6)
L	Real Estat/ <i>Real Estate Activities</i>	5,76	6,13	4,93	-0,70	1,23
M,N	Jasa Perusahaan/ <i>Business Activities</i>	7,38	7,37	5,65	-1,00	2,47
O	Administrasi Pemerintahan, Pertahanan, dan Jaminan Sosial Wajib/ <i>Public Administration and Defence; Compulsory Social Security</i>	6,52	6,34	1,32	-1,00	3,57
P	Jasa Pendidikan/ <i>Education</i>	5,14	8,53	8,26	4,14	3,31
Q	Jasa Kesehatan dan Kegiatan Sosial/ <i>Human Health and Social Work Activities</i>	5,64	8,58	5,61	9,21	7,95
R,S,T,U	Jasa Lainnya/ <i>Other Services Activities</i>	7,46	10,90	12,16	-1,44	4,63
Produk Domestik Regional Bruto/<i>Gross Regional Domestic Product</i>		6,24	6,56	6,39	0,63	3,74

Sumber/Source: BPS, berbagai sensus, survei dan sumber lain/BPS-Statistics Indonesia, various census, survey, and other sources

Tabel
Table 12.5

Produk Domestik Regional Bruto Atas Dasar Harga Berlaku Menurut Jenis Pengeluaran di Kabupaten Bolaang Mongondow Selatan (miliar rupiah), 2017–2021
Gross Regional Domestic Product at Current Market Prices by Type of Expenditure in Bolaang Mongondow Selatan Regency (billion rupiahs), 2017–2021

Jenis Pengeluaran Type of Expenditure	2017	2018	2019	2020	2021
(1)	(2)	(3)	(4)	(5)	(6)
Pengeluaran Konsumsi Rumah Tangga <i>Household Consumption Expenditure</i>	860,89	937,83	1 028,45	1 056,31	1 123,80
Pengeluaran Konsumsi LNPRT <i>NPISH Consumption Expenditure</i>	19,48	21,59	24,11	26,09	28,13
Pengeluaran Konsumsi Pemerintah <i>Government Consumption Expenditure</i>	411,33	449,43	477,62	498,96	499,56
Pembentukan Modal Tetap Bruto <i>Gross Fixed Capital Formation</i>	450,34	495,28	546,03	529,64	588,31
Perubahan Inventori <i>Changes in Inventories</i>	0,02	0,02	0,02	0,02	0,03
Net Ekspor Barang dan Jasa <i>Net Exports of Goods and Services</i>	-14,74	-3,53	7,66	42,21	56,57
Produk Domestik Regional Bruto Gross Regional Domestic Product	1 727,33	1 900,61	2 083,91	2 153,24	2 296,39

Sumber/Source: BPS, berbagai sensus, survei dan sumber lain/BPS-Statistics Indonesia, various census, survey, and other sources

Tabel
Table 12.6**Produk Domestik Regional Bruto Atas Dasar Harga Konstan 2010 Menurut Jenis Pengeluaran di Kabupaten Bolaang Mongondow Selatan (miliar rupiah), 2017–2021**
Gross Regional Domestic Product at 2010 Constant Market Prices by Type of Expenditure in Bolaang Mongondow Selatan Regency (billion rupiahs), 2017–2021

Jenis Pengeluaran Type of Expenditure	2017	2018	2019	2020	2021
(1)	(2)	(3)	(4)	(5)	(6)
Pengeluaran Konsumsi Rumah Tangga <i>Household Consumption Expenditure</i>	614,29	638,13	675,46	680,02	709,57
Pengeluaran Konsumsi LNPRT <i>NPISH Consumption Expenditure</i>	13,65	14,88	16,02	16,71	17,56
Pengeluaran Konsumsi Pemerintah <i>Government Consumption Expenditure</i>	310,89	331,23	346,80	351,14	344,55
Pembentukan Modal Tetap Bruto <i>Gross Fixed Capital Formation</i>	317,27	332,15	352,74	329,52	359,16
Perubahan Inventori <i>Changes in Inventories</i>	0,02	0,01	0,01	0,02	0,02
Net Ekspor Barang dan Jasa <i>Net Exports of Goods and Services</i>	-84,16	-67,61	-62,46	-40,43	-43,90
Produk Domestik Regional Bruto Gross Regional Domestic Product	1 171,96	1 248,80	1 328,57	1 336,97	1 386,96

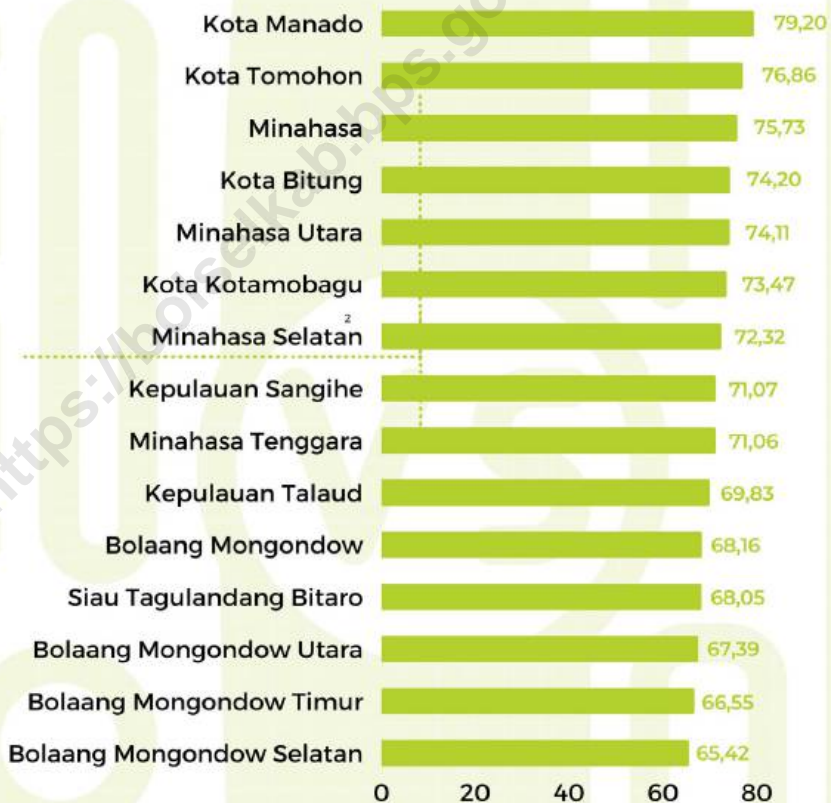
Sumber/Source: BPS, berbagai sensus, survei dan sumber lain/BPS-Statistics Indonesia, various census, survey, and other sources

13

PERBANDINGAN ANTAR KABUPATEN/KOTA

Regency/Municipal Comparison

Indeks Pembangunan Manusia Menurut Kabupaten/Kota di
Provinsi Sulawesi Utara (Tertinggi ke Terendah)



Indeks Pembangunan Manusia Provinsi Sulawesi Utara adalah

73,30

PENJELASAN TEKNIS

1. Laju pertumbuhan Produk Domestik Bruto diperoleh dari perhitungan PDB atas dasar harga konstan. Diperoleh dengan cara mengurangi nilai PDB pada tahun ke-n terhadap nilai pada tahun ke n-1 (tahun sebelumnya), dibagi dengan nilai pada tahun ke n-1, dikalikan dengan 100 persen. Laju pertumbuhan menunjukkan perkembangan agregat pendapatan dari satu waktu tertentu terhadap waktu sebelumnya.
2. Indeks Pembangunan Manusia (IPM) didefinisikan oleh *United Nations Development Programme* (UNDP) sebagai proses perluasan pilihan bagi penduduk (*a process of enlarging the choice of people*). IPM mengukur pencapaian hasil pembangunan dari suatu daerah/wilayah dalam tiga dimensi dasar pembangunan yaitu: lamanya hidup, pengetahuan/tingkat pendidikan, dan standar hidup layak.

TECHNICAL NOTES

1. *Growth rate of Gross Domestic Product is derived from GDP at constant market prices. It is obtained by subtracting the value of GDP year n with the value of GDP year n-1, divided by the value of GDP year n-1 then multiplied by 100 percent. The growth rate of GDP explains the income growth during the given period.*
2. *United Nations Development Programme defines Human Development Index (HDI) as a process of enlarging the choice of people. HDI measures the achievement of development outcomes of an area/region in three basic dimensions of development, namely: life span, knowledge/level of education, and a decent standard of living.*

ULASAN

DESCRIPTION

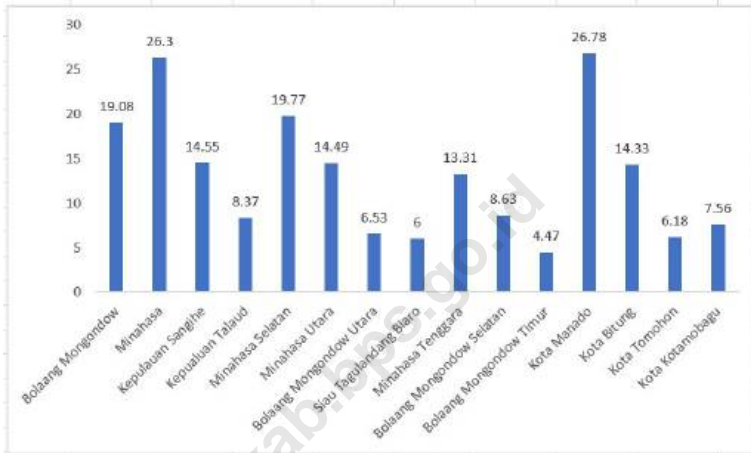
Indeks Pembangunan Manusia Provinsi Sulawesi Utara tahun 2021 mencapai 73,30. Angka ini naik dari tahun 2020 dengan IPM 72,93. Kabupaten Bolaang Mongondow Selatan menempati urutan terakhir di antara kabupaten/kota yang ada di Provinsi Sulawesi Utara dengan IPM sebesar 65,42. Angka ini pun terjadi peningkatan dari IPM di tahun 2020 yang sebesar 65,00.

The Human Development Index of North Sulawesi Province in 2021 reached 73.30. This figure is up from 2020 with an HDI of 72.93. South Bolaang Mongondow Regency ranks last among regencies/cities in North Sulawesi Province with an HDI of 65.42. This figure also increased from the HDI in 2020 which amounted to 65.00.

<https://bolselkab.bps.go.id>

Gambar 13.1
Figures

Jumlah Penduduk Miskin Menurut Kabupaten/Kota di Provinsi Sulawesi Utara (ribu), 2021
Number of Poor Population by Regency/Municipality in North Sulawesi Province (thousand), 2021



Sumber/Source: BPS, Survei Sosial Ekonomi Nasional/BPS-Statistics Indonesia, National Socioeconomic Survey

Tabel 13.1 **Jumlah Penduduk Menurut Kabupaten/Kota di Provinsi Sulawesi Utara (ribu), 2017–2021**
Table 13.1 **Population by Regency/Municipality in North Sulawesi Province (thousand), 2017–2021**

Kabupaten/Kota Regency/Municipality	2017	2018	2019	2020	2021
(1)	(2)	(3)	(4)	(5)	(6)
Kabupaten/Regency					
Bolaang Mongondow	240 505	244 185	247 811	248 751	251 561
Minahasa	335 321	338 364	341 176	347 290	349 495
Kepulauan Sangihe	130 493	130 833	131 163	139 262	139 925
Kepulauan Talaud	90 678	91 599	92 475	94 521	95 264
Minahasa Selatan	208 013	209 501	210 695	236 463	240 209
Minahasa Utara	200 985	202 317	203 624	224 993	228 139
Bolaang Mongondow Utara	78 437	79 366	80 313	83 112	84 142
Siau Tagulandang Biaro	65 976	66 225	66 403	71 817	72 326
Minahasa Tenggara	105 714	106 303	106 899	116 323	117 550
Bolaang Mongondow Selatan	64 171	65 127	66 071	69 791	71 004
Bolaang Mongondow Timur	70 610	71 477	72 408	88 241	91 133
Kota/Municipality					
Kota Manado	430 133	431 880	433 635	451 916	453 896
Kota Bitung	212 409	215 711	219 004	225 134	228 484
Kota Tomohon	103 711	105 306	106 917	100 587	101 003
Kota Kotamobagu	123 872	126 198	128 387	123 722	124 939
Sulawesi Utara	2 461 028	2 484 392	2 506 981	2 621 923	2 649 070

Sumber/Source: BPS-Proyeksi Penduduk/BPS-Statistics Indonesia-Population Projection

Tabel
Table 13.2

Laju Pertumbuhan Produk Domestik Regional Bruto Atas Dasar Harga Konstan 2010 Menurut Kabupaten/Kota di Provinsi Sulawesi Utara (persen), 2017–2021
Rate of Growth of Gross Regional Domestic Products at Constant 2010 Prices by Regency/Municipality in North Sulawesi Province (percent), 2017–2021

Kabupaten/Kota Regency/Municipality	2017	2018	2019	2020	2021
(1)	(2)	(3)	(4)	(5)	(6)
Kabupaten/Regency					
Bolaang Mongondow	6,67	7,49	7,59	0,98	3,87
Minahasa	6,07	6,10	5,77	-1,03	3,53
Kepulauan Sangihe	5,45	5,50	5,43	0,45	5,99
Kepulauan Talaud	5,10	5,02	4,69	0,43	3,34
Minahasa Selatan	6,53	6,09	5,97	-0,77	4,91
Minahasa Utara	6,51	6,41	6,18	-0,55	5,96
Bolaang Mongondow Utara	6,28	6,18	6,17	0,71	3,46
Siau Tagulandang Biaro	6,99	6,73	6,65	1,03	4,43
Minahasa Tenggara	6,36	6,00	5,98	-0,64	4,29
Bolaang Mongondow Selatan	6,24	6,56	6,39	0,63	3,74
Bolaang Mongondow Timur	5,71	5,06	4,80	0,16	3,05
Kota/Municipality					
Kota Manado	6,74	6,65	6,03	-3,14	5,14
Kota Bitung	6,18	6,01	4,06	1,37	4,60
Kota Tomohon	8,84	6,12	6,76	-0,41	2,05
Kota Kotamobagu	6,79	6,66	6,13	0,20	4,20
Sulawesi Utara	6,31	6,00	5,65	-0,99	4,16

Sumber/Source: BPS dan sumber lain/BPS-Statistics Indonesia and other sources

Tabel
Table 13.3

**Jumlah Penduduk Miskin Menurut Kabupaten/Kota di
Provinsi Sulawesi Utara (ribu), 2017–2021**
**Number of Poor Population by Regency/Municipality in
North Sulawesi Province (thousand), 2017–2021**

Kabupaten/Kota Regency/Municipality	2017	2018	2019	2020	2021
(1)	(2)	(3)	(4)	(5)	(6)
Kabupaten/Regency					
Bolaang Mongondow	19,05	18,49	18,30	18,07	19,08
Minahasa	26,34	24,49	24,32	24,95	26,30
Kepulauan Sangihe	15,38	15,46	14,62	14,64	14,55
Kepulauan Talaud	8,84	8,68	9,10	8,84	8,37
Minahasa Selatan	20,26	19,54	19,49	19,38	19,77
Minahasa Utara	14,93	14,13	14,09	14,33	14,49
Bolaang Mongondow Utara	6,95	6,84	6,77	6,82	6,53
Siau Tagulandang Biaro	6,81	6,53	6,35	5,95	6,00
Minahasa Tenggara	15,57	14,73	14,22	13,73	13,31
Bolaang Mongondow Selatan	9,05	8,82	8,74	8,53	8,63
Bolaang Mongondow Timur	4,37	4,29	4,41	4,30	4,47
Kota/Municipality					
Kota Manado	23,39	23,21	23,89	25,55	26,78
Kota Bitung	14,00	14,34	14,10	14,18	14,33
Kota Tomohon	6,69	6,25	5,99	6,06	6,18
Kota Kotamobagu	7,28	7,49	7,31	7,06	7,56
Sulawesi Utara	198,88	193,31	191,70	192,37	196,35

Sumber/Source: BPS, Survei Sosial Ekonomi Nasional/BPS-Statistics Indonesia, National Socioeconomic Survey

Tabel
Table 13.4**Indeks Pembangunan Manusia Menurut Kabupaten/Kota
di Provinsi Sulawesi Utara, 2017–2021**
*Human Development Index by Regency/Municipality in
North Sulawesi Province, 2017–2021*

Kabupaten/Kota Regency/Municipality	2017	2018	2019	2020	2021
(1)	(2)	(3)	(4)	(5)	(6)
Kabupaten/Regency					
Bolaang Mongondow	66,08	66,91	67,82	67,89	68,16
Minahasa	74,59	74,97	75,47	75,29	75,73
Kepulauan Sangihe	69,14	69,67	70,53	70,73	71,07
Kepulauan Talaud	67,74	68,32	68,97	69,40	69,83
Minahasa Selatan	70,05	70,86	71,68	72,11	72,32
Minahasa Utara	72,20	73,05	73,95	73,90	74,11
Bolaang Mongondow Utara	65,6	66,32	66,91	66,99	67,39
Siau Tagulandang Biaro	66,03	66,75	67,48	67,64	68,05
Minahasa Tenggara	68,91	69,66	70,47	70,51	71,06
Bolaang Mongondow Selatan	64,05	64,49	65,28	65,00	65,42
Bolaang Mongondow Timur	64,73	65,21	68,08	65,99	66,55
Kota/Municipality					
Kota Manado	78,05	78,41	79,12	78,93	79,20
Kota Bitung	72,94	73,27	74,20	74,10	74,20
Kota Tomohon	75,34	75,78	76,67	76,69	76,86
Kota Kotamobagu	72,00	72,55	73,22	72,97	73,47
Sulawesi Utara	71,66	72,20	72,99	72,93	73,30

Sumber/Source: BPS, Seri Berita Resmi Statistik Indeks Pembangunan Manusia/BPS-Statistics Indonesia, Series of Press Releases of Human Development Index

DATA

MENCERDASKAN BANGSA

ENLIGHTEN THE NATION



**BADAN PUSAT STATISTIK
KABUPATEN BOLAANG MONGONDOW**
Jalan Trans Sulawesi, Desa Lalow, Kec. Lolak
Kab. Bolaang Mongondow 95761