

**BOLAANG MONGONDOW UTARA
DALAM ANGKA
BOLAANG MONGONDOW UTARA
IN FIGURES
2022**



**BOLAANG MONGONDOW UTARA
DALAM ANGKA
BOLAANG MONGONDOW UTARA
IN FIGURES
2022**



KABUPATEN BOLAANG MONGONDOW UTARA DALAM ANGKA
Bolaang Mongondow Utara Regency in Figures
2022

No. Publikasi/*Publication Number*: 71070.2101

Katalog /*Catalog*: 11020001.7107

Ukuran Buku/*Book Size*: 14,8 cm x 21 cm

Jumlah Halaman/*Number of Pages* : xxxvi + 245 hal/*pages*

Naskah/*Manuscript*:

BPS Kabupaten Bolaang Mongondow Utara

BPS-Statistics of Bolaang Mongondow Utara Regency

Penyunting/*Editor*:

BPS Kabupaten Bolaang Mongondow Utara

BPS-Statistics of Bolaang Mongondow Utara Regency

Desain Kover/*Cover Design*:

BPS Kabupaten Bolaang Mongondow Utara

BPS-Statistics of Bolaang Mongondow Utara Regency

Ilustrasi Kover/*Cover Illustration*:

BPS Kabupaten Bolaang Mongondow Utara

BPS-Statistics of Bolaang Mongondow Utara Regency

Diterbitkan oleh/*Published by*:

©BPS Kabupaten Bolaang Mongondow Utara/

BPS-Statistics of Bolaang Mongondow Utara Regency

Dicetak oleh/*Printed by*:

BPS Kabupaten Bolaang Mongondow Utara

BPS-Statistics of Bolaang Mongondow Utara Regency

Dilarang mengumumkan, mendistribusikan, mengomunikasikan, dan/atau menggandakan sebagian atau seluruh isi buku ini untuk tujuan komersil tanpa izin tertulis dari Badan Pusat Statistik.

Prohibited to announce, distribute, communicate, and/or copy part or all of this book for commercial purpose without permission from BPS-Statistics Indonesia.

TIM PENYUSUN/TEAM MEMBERS

Pengarah/Director

Jasni Makalunsenge, M.Si

Penanggung Jawab/Persons in Charge

Jasni Makalunsenge, M.Si

Penyunting/Editors

Dhuhal Islaminuddin, S.Tr.Stat • Janter Simorangkir, S.Tr.Stat •
I Dewa Gede Sunanjaya, SST

Pengolah Data dan Penulis Naskah/Data Processing and Authors

Afifah S. S. Langkau, A.Md.Stat • Dhuhal Islaminuddin, S.Tr.Stat •
Janter Simorangkir, S.Tr.Stat • Mohammad Rifky Pontoh, S.Tr.Stat. •
Ratna Pratiwi Kusumastuti, S.Tr.Stat

Pengumpulan Data/Data Collector

Jahrung Trumpi • Mohammad Rifky Pontoh, S.Tr.Stat. •
Siti Fatmah Fitriana Buhang • Zukjan Tanijo S.E

Penata Letak/Layout Designers

Dhuhal Islaminuddin, S.Tr.Stat

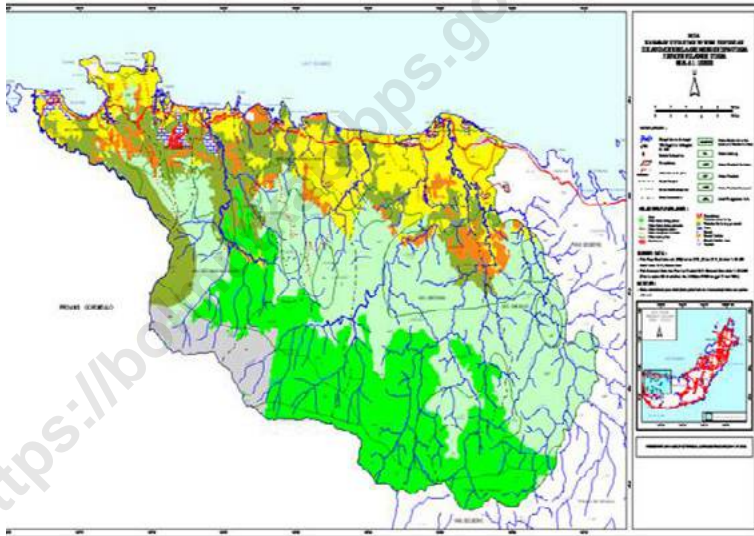
KONTRIBUTOR DATA/DATA CONTRIBUTOR

1. Dinas Perhubungan Kabupaten Bolaang Mongondow Utara/*Department of Transportation of Bolaang Mongondow Utara Regency*
2. Dinas Pemberdayaan Masyarakat Desa Kabupaten Bolaang Mongondow Utara/*Department of Village Community Empowerment of Bolaang Mongondow Utara Regency*
3. DPRD Kabupaten Bolaang Mongondow Utara/*Regional House of Representative of Bolaang Mongondow Utara Regency*
4. Badan Kepegawaian Pendidikan dan Pelatihan (BKPP) Kabupaten Bolaang Mongondow Utara/*Regional Personnel Board of Bolaang Mongondow Utara Regency*
5. Badan Pengelola Keuangan Daerah (BKPD) Kabupaten Bolaang Mongondow Utara/*Financial Services of Bolaang Mongondow Utara Regency*
6. Kementerian Dalam Negeri/*Ministry of Home Affairs*
7. Kementerian Pendidikan dan Kebudayaan Kabupaten Bolaang Mongondow Utara/*Ministry of Educations and Culture of Bolaang Mongondow Utara Regency*
8. Kementerian Agama Kabupaten Bolaang Mongondow Utara/*Ministry of Religious Affairs of Bolaang Mongondow Utara Regency*
9. Dinas Kesehatan Kabupaten Bolaang Mongondow Utara/*Health Service of Bolaang Mongondow Utara Regency*
10. Dinas Pertanian Kabupaten Bolaang Mongondow Utara/*Agricultural Service of Bolaang Mongondow Utara Regency*
11. PLN Unit Layanan Pelanggan Kabupaten Bolaang Mongondow Utara/*PLN of Bolaang Mongondow Utara Regency*
12. Dinas Pariwisata Kabupaten Bolaang Mongondow Utara/*Tourisme Service of Bolaang Mongondow Utara Regency*
13. Dinas Pekerjaan Umum dan Penataan Ruang Kabupaten Bolaang Mongondow Utara/*General Work Services of Bolaang Mongondow Utara Regency*

14. Kantor Pos Cabang Bolaang Mongondow Utara/*Post Office of Bolaang Mongondow Utara*
15. Dinas Perdagangan, Perindustrian, Koperasi, dan Usaha Kecil dan menengah Kabupaten Bolaang Mongondow Utara/*Industry, Trading, Cooperation, and Small and Medium Establishment Service of Bolaang Mongondow Utara*
16. Bagian Tata Pemerintahan Kabupaten Bolaang Mognondow Utara/*The Governmance Department of Bolaang Mongondow Utara Regency*
17. Badan Pusat Statistik/*BPS-Statistics Indonesia*

<https://bolmutkab.bps.go.id>

PETA WILAYAH KABUPATEN BOLAANG MONGONDOW UTARA
MAP OF BOLAANG MONGONDOW UTARA REGENCY



KEPALA BPS KABUPATEN BOLAANG MONGONDOW UTARA
CHIEF STATISTICIAN OF BOLAANG MONGONDOW UTARA REGENCY



JASNI MAKALUNSEGE, M.SI



KATA PENGANTAR

Kabupaten Bolaang Mongondow Utara Dalam Angka merupakan publikasi tahunan Badan Pusat Statistik Kabupaten Bolaang Mongondow Utara yang komprehensif. Publikasi ini menyajikan beraneka jenis data dari berbagai bidang serta dilengkapi dengan ulasan deskriptif dan penjelasan teknis dari bidang-bidang yang bersangkutan. Seluruh informasi dalam publikasi ini disajikan dalam dua bahasa, bahasa Indonesia dan bahasa Inggris. Buku ini dimaksudkan untuk memberi gambaran umum tentang keadaan geografi, ciri dan keadaan sosial ekonomi penduduk, serta kondisi sosial dan perekonomian di Kabupaten Bolaang Mongondow Utara.

Publikasi Kabupaten Bolaang Mongondow Utara Dalam Angka 2022 merupakan lanjutan dari publikasi tahun sebelumnya, sebagian besar tabel-tabel menyajikan data tahun 2021. Dalam hal data tahun terakhir belum tersedia, maka yang disajikan adalah angka perkiraan yang didasarkan atas dokumen-dokumen yang telah masuk dan atau seri data yang ada.

Publikasi ini dapat terwujud berkat kerjasama dan bantuan dari berbagai pihak, baik instansi pemerintah maupun swasta. Kepada semua pihak yang telah memberikan bantuan, disampaikan penghargaan dan ucapan terima kasih yang sebesar-besarnya.

Bolaang Mongondow Utara, Februari 2022
Kepala BPS Kabupaten
Bolaang Mongondow Utara

Jasni Makalunsenge, M.Si
NIP. 196912201994011001



PREFACE

Bolaang Mongondow Utara Regency in Figures is a comprehensive publication, published by BPS-Statistics of Bolaang Mongondow Utara Regency annually. This publication presents collection of data from various fields with descriptive analysis and technical notes for each sector. This is a bilingual publication, presented in Indonesia Language and in English. The publication is aimed at providing general picture of geografic, socio-economic characteristics of the population as well as social and economic condition of Bolaang Mongondow Utara Regency.

Bolaang Mongondow Utara Regencyin Figures 2022, is the continuation of previous publications, with most of tables presented the 2021 data. in case the current data are not available from the usual sources, BPS-Statistics of Bolaang Mongondow Utara Regency substitutes them with estimated data derived from related documents or from its own time series data.

The release of this comprehensive report has been made possible, due to the assistance and contributions from various government institutions and private organizations. To all who has involved in this preparation of this book, I would like to express my high appreciation and gratitude

Bolaang Mongondow Utara, Februari 2022
Chief Statistician of
Bolaang Mongondow Utara Regency

Jasni Makalunsenge, M.Si
NIP. 196912201994011001

DAFTAR ISI / CONTENTS

	Halaman <i>Page</i>
Kata Pengantar/ <i>Preface</i>	xi
Daftar Isi/ <i>Contents</i>	xiii
Daftar Tabel/ <i>List of Tables</i>	xv
Daftar Singkatan/ <i>List of Abbreviations</i>	xxxiii
Statistik Kunci/ <i>Key Statistics</i>	xxxv
1. Geografi dan Iklim/ <i>Geography and Climate</i>	1
2. Pemerintahan/ <i>Government</i>	15
3. Penduduk dan Ketenagakerjaan/ <i>Population and Employment</i>	35
4. Sosial dan Kesejahteraan Rakyat/ <i>Social and Welfare</i>	51
5. Pertanian, Kehutanan, Peternakan, dan Perikanan/ <i>Agriculture, Forestry, Livestock, and Fishery</i>	109
6. Industri, Pertambangan, dan Energi/ <i>Industry, Mining, and Energy</i>	151
7. Pariwisata/ <i>Tourism</i>	161
8. Transportasi dan Komunikasi/ <i>Transportation and Communication</i>	169
9. Perbankan, Koperasi, dan Harga-harga/ <i>Banking, Cooperative, dan Prices</i>	181
10. Pengeluaran Penduduk/ <i>Population Expenditure</i>	199
11. Perdagangan/ <i>Trade</i>	209
12. Sistem Neraca Regional/ <i>System of Regional Accounts</i>	217
13. Perbandingan Antar Kabupaten/Kota/ <i>Regency/Municipal Comparison</i>	235

DAFTAR TABEL/LIST OF TABLES

Halaman
Page

AR TABEL/LIST OF TABLES

1. GEOGRAFI DAN IKLIM/*GEOGRAPHY AND CLIMATE*

1.1 KEADAAN GEOGRAFI

GEOGRAPHY CONDITION

- 1.1.1 Luas Daerah dan Jumlah Pulau Menurut Kecamatan di Kabupaten Bolaang Mongondow Utara, 2021
Total Area and Number of Islands by Subdistrict in Bolaang Mongondow Utara Regency, 2021 8
- 1.1.2 Tinggi Wilayah dan Jarak ke Ibukota Kabupaten/Kota Menurut Kecamatan di Kabupaten Bolaang Mongondow Utara, 2021
Altitude and Distance to the Capital of Regency/Municipality by Subdistrict in Bolaang Mongondow Utara Regency, 2021 10

2. PEMERINTAHAN/*GOVERNMENT*

2.1 WILAYAH ADMINISTRATIF

ADMINISTRATIVE AREA

- 2.1.1 Jumlah Desa¹/Kelurahan Menurut Kecamatan di Kabupaten Bolaang Mongondow Utara, 2017–2021
Number of Villages¹/Kelurahan by Subdistrict in Bolaang Mongondow Utara Regency, 2017–2021 22

2.2 DEWAN PERWAKILAN RAKYAT DAERAH

REGIONAL HOUSE OF REPRESENTATIVE

- 2.2.1 Jumlah Anggota Dewan Perwakilan Rakyat Daerah Menurut Partai Politik dan Jenis Kelamin di Kabupaten Bolaang Mongondow Utara, 2021
Number of Regional House of Representatives's Members by Political Parties and Sex in Bolaang Mongondow Utara Regency 2021 23

2.3 SUMBER DAYA MANUSIA

HUMAN RESOURCES

2.3.1	Jumlah Pegawai Negeri Sipil Menurut Jabatan dan Jenis Kelamin di Kabupaten Bolaang Mongondow Utara, Desember 2020 dan Desember 2021 <i>Number of Civil Servants by Occupation and Sex in Bolaang Mongondow Utara Regency, December 2020 and December 2021</i>	24
2.3.2	Jumlah Pegawai Negeri Sipil Menurut Tingkat Pendidikan dan Jenis Kelamin di Kabupaten Bolaang Mongondow Utara, Desember 2020 dan Desember 2021 <i>Number of Civil Servants by Educational Level and Sex in Bolaang Mongondow Utara Regency, Desember 2020 and Desember 2021</i>	26
2.3.3	Jumlah Pegawai Negeri Sipil Menurut Tingkat Kepangkatan dan Jenis Kelamin di Kabupaten Bolaang Mongondow Utara, Desember 2020 dan Desember 2021 <i>Number of Civil Servants by Hierarchy and Sex in Bolaang Mongondow Utara Regency, Desember 2020 and Desember 2021</i>	28
2.4	KEUANGAN PEMERINTAH GOVERNMENT FINANCE	
2.4.1	Realisasi Pendapatan Pemerintah Kabupaten Bolaang Mongondow Utara Menurut Jenis Pendapatan (ribu rupiah), 2017–2020 <i>Actual XXX Regency/Municipal Government Revenues by Kind of Revenues (thousand rupiahs), 2017–2020.....</i>	30
2.4.2	Realisasi Belanja Pemerintah Kabupaten Bolaang Mongondow Utara Menurut Jenis Belanja (ribu rupiah), 2017–2020 <i>Actual XXX Regency/Municipal Government Expenditures by Kind of Expenditures (thousand rupiahs), 2017–2020</i>	32

3.	PENDUDUK DAN KETENAGAKERJAAN/ POPULATION AND EMPLOYMENT	
3.1	PENDUDUK POPULATION	
3.1.1	Penduduk, Laju Pertumbuhan Penduduk, Distribusi Persentase Penduduk, Kepadatan Penduduk, Rasio Jenis Kelamin Penduduk Menurut Kecamatan di Kabupaten Bolaang Mongondow Utara, 2021 <i>Population, Population Growth Rate, Percentage Distribution of Population, Population Density, and Population Sex Ratio by Subdistrict in Bolaang Mongondow Utara Regency, 2021</i>	42
3.1.2	Jumlah Penduduk Menurut Kelompok Umur dan Jenis Kelamin di Kabupaten Bolaang Mongondow Utara, 2021 <i>Population by Age Groups and Sex in Bolaang Mongondow Utara Regency, 2021</i>	45
3.2	KETENAGAKERJAAN EMPLOYMENT	
3.2.1	Jumlah Penduduk Berumur 15 Tahun Keatas Menurut Jenis Kegiatan Selama Seminggu yang Lalu dan Jenis Kelamin di Kabupaten Bolaang Mongondow Utara, 2021 <i>Population Aged 15 Years and Over by Type of Activity During The Previous Week and Sex in Bolaang Mongondow Utara Regency, 2021</i>	46
3.2.2	Penduduk Berumur 15 Tahun ke Atas Menurut Pendidikan Tertinggi yang Ditamatkan dan Jenis Kegiatan Selama Seminggu yang Lalu di Kabupaten Bolaang Mongondow Utara, 2021 <i>Population 15 Years of Age and Over by Educational Attainment and Type of Activity During the Previous Week in Bolaang Mongondow Utara Regency, 2021</i>	47
3.2.3	Penduduk Berumur 15 Tahun Ke Atas yang Bekerja Selama Seminggu yang Lalu Menurut Status Pekerjaan Utama dan Jenis Kelamin di Kabupaten Bolaang Mongondow Utara, 2021	

	<i>Population 15 Years of Age and Over who Worked During The Previous Week by Main Employment Status and Sex in Bolaang Mongondow Utara Regency, 2021</i>	49
--	---	----

4. SOSIAL DAN KESEJAHTERAAN RAKYAT/SOCIAL AND WELFARE

4.1 PENDIDIKAN

EDUCATION

4.1.1	Jumlah Sekolah, Guru, dan Murid Taman Kanak-Kanak (TK) di Bawah Kementerian Pendidikan dan Kebudayaan Menurut Kecamatan di Kabupaten Bolaang Mongondow Utara, 2020/2021 dan 2021/2022 <i>Number of Schools, Teachers, and Pupils in Kindergarten Under The Ministry of Education and Culture by Subdistrict in Bolaang Mongondow Utara Regency, 2020/2021 and 2021/2022</i>	58
4.1.2	Jumlah Sekolah, Guru, dan Murid Raudatul Athfal (RA) di Bawah Kementerian Agama Menurut Kecamatan di Kabupaten Bolaang Mongondow Utara, 2019/2020 dan 2020/2021 <i>Number of Schools, Teachers, and Pupils in Raudatul Athfal (RA) Under The Ministry of Religious Affairs by Subdistrict in Bolaang Mongondow Utara Regency, 2019/2020 and 2020/2021</i>	61
4.1.3	Jumlah Sekolah, Guru, dan Murid Sekolah Dasar (SD) di Bawah Kementerian Pendidikan dan Kebudayaan Menurut Kecamatan di Kabupaten Bolaang Mongondow Utara, 2020/2021 dan 2021/2022 <i>Number of Schools, Teachers, and Pupils in Primary Schools Under The Ministry of Education and Culture by Subdistrict in Bolaang Mongondow Utara Regency, 2020/2021 and 2021/2022</i>	62
4.1.4	Jumlah Sekolah, Guru, dan Murid Madrasah Ibtidaiyah (MI) di Bawah Kementerian Agama Menurut Kecamatan di Kabupaten Bolaang Mongondow Utara, 2019/2020 dan 2020/2021 <i>Number of Schools, Teachers, and Pupils in Madrasah Ibtidaiyah (MI) Under The Ministry of Religious Affairs by Subdistrict in Bolaang Mongondow Utara Regency, 2019/2020 and 2020/2021</i>	65
4.1.5	Jumlah Sekolah, Guru, dan Murid Sekolah Menengah Pertama (SMP) di Bawah Kementerian Pendidikan dan Kebudayaan Menurut Kecamatan di Kabupaten Bolaang Mongondow Utara, 2020/2021 dan 2021/2022	

	<i>Number of Schools, Teachers, and Pupils in Lower Secondary Schools Under The Ministry of Education and Culture by Subdistrict in Bolaang Mongondow Utara Regency, 2020/2021 and 2021/2022</i>	68
4.1.6	Jumlah Sekolah, Guru, dan Murid Madrasah Tsanawiyah (MTs) di Bawah Kementerian Agama Menurut Kecamatan di Kabupaten Bolaang Mongondow Utara, 2019/2020 dan 2020/2021 <i>Number of Schools, Teachers, and Pupils in Madrasah Tsanawiyah (MTs) Under The Ministry of Religious Affairs by Subdistrict in Bolaang Mongondow Utara Regency, 2019/2020 and 2020/2021</i>	71
4.1.7	Jumlah Sekolah, Guru, dan Murid Sekolah Menengah Atas (SMA) di Bawah Kementerian Pendidikan dan Kebudayaan Menurut Kecamatan di Kabupaten Bolaang Mongondow Utara, 2020/2021 dan 2021/2022 <i>Number of Schools, Teachers, and Pupils in Upper Secondary Schools Under The Ministry of Education and Culture by Subdistrict in Bolaang Mongondow Utara Regency, 2020/2021 and 2021/2022</i>	74
4.1.8	Jumlah Sekolah, Guru, dan Murid Sekolah Menengah Kejuruan (SMK) di Bawah Kementerian Pendidikan dan Kebudayaan Menurut Kecamatan di Kabupaten Bolaang Mongondow Utara, 2020/2021 dan 2021/2022 <i>Number of Schools, Teachers, and Pupils in Vocational High Schools Under The Ministry of Education and Culture by Subdistrict in Bolaang Mongondow Utara Regency, 2020/2021 and 2021/2022</i>	77
4.1.9	Jumlah Sekolah, Guru, dan Murid Madrasah Aliyah (MA) di Bawah Kementerian Agama Menurut Kecamatan di Kabupaten Bolaang Mongondow Utara, 2019/2020 dan 2020/2021 <i>Number of Schools, Teachers, and Pupils in Madrasah Aliyah (MA) Under the Ministry of Religious Affairs by Subdistrict in Bolaang Mongondow Utara Regency, 2019/2020 and 2020/2021</i>	80
4.1.10	Jumlah Desa ¹ /Kelurahan yang Memiliki Fasilitas Sekolah Menurut Kecamatan dan Tingkat Pendidikan di Kabupaten Bolaang Mongondow Utara, 2019–2021 <i>Number of Villages¹/Kelurahan Having Educational Facilities by Subdistrict and Educational Level in Bolaang Mongondow Utara Regency, 2019–2021</i>	83

4.1.11	Angka Partisipasi Murni (APM) dan Angka Partisipasi Kasar (APK) Menurut Jenjang Pendidikan di Kabupaten Bolaang Mongondow Utara, 2020 dan 2021 <i>Net Enrollment Rate and Gross Enrollment Ratio by Educational Level in Bolaang Mongondow Utara Regency, 2020 and 2021</i>	88
4.1.12	Persentase Penduduk Berumur 15 Tahun ke Atas yang Melek Huruf Menurut Kelompok Umur di Kabupaten Bolaang Mongondow Utara, 2020 dan 2021 <i>Percentage of Literate People Aged 15 Years and Over by Age Group in Bolaang Mongondow Utara Regency, 2020 and 2021</i>	89
4.2	KESEHATAN HEALTH	
4.2.1	Jumlah Desa ¹ /Kelurahan Yang Memiliki Sarana Kesehatan Menurut Kecamatan di Kabupaten Bolaang Mongondow Utara, 2019–2021 <i>Number of Villages¹/Kelurahan Having Health Facilities by Subdistrict in Bolaang Mongondow Utara Regency, 2019–2021</i>	90
4.2.2	Jumlah Tenaga Kesehatan Menurut Kecamatan di Kabupaten Bolaang Mongondow Utara, 2020 <i>Number of Health Human Resources by Subdistrict in Bolaang Mongondow Utara Regency, 2020.....</i>	96
4.2.3	Jumlah Rumah Sakit Umum, Rumah Sakit Khusus, Puskesmas, Klinik Pratama, dan Posyandu Menurut Kecamatan di Kabupaten Bolaang Mongondow Utara, 2019 dan 2020 <i>Number of General Hospital, Specialized Hospital, Public Health Center, Primary Clinic, and Integrated Health Post by Subdistrict in Bolaang Mongondow Utara Regency, 2019 and 2020.....</i>	98
4.3	AGAMA DAN SOSIAL LAINNYA RELIGION AND OTHER SOCIAL AFFAIRS	
4.3.1	Jumlah Penduduk Menurut Kecamatan dan Agama yang Dianut di Kabupaten Bolaang Mongondow Utara, 2021	

	Halaman Page
	101
4.3.2	102
4.3.3	103
4.4 KEMISKINAN	
4.4.1	106
4.4.2	107
5. PERTANIAN, KEHUTANAN, PETERNAKAN, DAN PERIKANAN/ AGRICULTURE, FORESTRY, LIVESTOCK, AND FISHERY	
5.1 HORTIKULTURA	
5.1.1	116

5.1.2	<p>Produksi Tanaman Sayuran Menurut Kecamatan dan Jenis Tanaman di Kabupaten Bolaang Mongondow Utara (kuintal), 2020 dan 2021^x <i>Production of Vegetables by Subdistrict and Kind of Plant in Bolaang Mongondow Utara Regency (quintal), 2020 and 2021^x.....</i></p>	120
5.1.3	<p>Luas Panen Tanaman Sayuran dan Buah-buahan Semusim Menurut Jenis Tanaman di Kabupaten Bolaang Mongondow Utara (ha), 2018–2021 <i>Harvested Area of Seasonal Vegetables and Fruits by Kind of Plant in Bolaang Mongondow Utara Regency (ha), 2018–2021</i></p>	124
5.1.4	<p>Produksi Tanaman Sayuran dan Buah-buahan Semusim Menurut Jenis Tanaman di Kabupaten Bolaang Mongondow Utara (kuintal), 2018–2021 <i>Production of Seasonal Vegetables and Fruits by Kind of Plant in Bolaang Mongondow Utara Regency (quintal), 2018–2021.....</i></p>	125
5.1.5	<p>Luas Panen Tanaman Biofarmaka Menurut Kecamatan dan Jenis Tanaman di Kabupaten Bolaang Mongondow Utara (m²), 2020 dan 2021^x <i>Harvested Area of Medicinal Plants by Subdistrict and Kind of Plant in Bolaang Mongondow Utara Regency (m²), 2020 and 2021^x.....</i></p>	126
5.1.6	<p>Produksi Tanaman Biofarmaka Menurut Kecamatan dan Jenis Tanaman di Kabupaten Bolaang Mongondow Utara (kg), 2020 dan 2021^x <i>Production of Medicinal Plants by Subdistrict and Kind of Plant in Bolaang Mongondow Utara Regency (kg), 2020 and 2021^x</i></p>	128
5.1.7	<p>Luas Panen Tanaman Biofarmaka Menurut Jenis Tanaman di Kabupaten Bolaang Mongondow Utara (m²), 2018–2021 <i>Harvested Area of Medicinal Plants by Kind of Plant in Bolaang Mongondow Utara Regency (m²), 2018–2021.....</i></p>	130
5.1.8	<p>Produksi Tanaman Biofarmaka Menurut Jenis Tanaman di Kabupaten Bolaang Mongondow Utara (kg), 2018–2021</p>	

	<i>Production of Medicinal Plants by Kind of Plant in Bolaang Mongondow Utara Regency (kg), 2018–2021</i>	131
5.1.9	Luas Panen Tanaman Hias Menurut Kecamatan dan Jenis Tanaman di Kabupaten Bolaang Mongondow Utara (m ²), 2020 dan 2021 ^x <i>Harvested Area of Ornamental Plants by Subdistrict and Kind of Plant in Bolaang Mongondow Utara Regency (m²), 2020 and 2021^x ...</i>	132
5.1.10	Produksi Tanaman Hias Menurut Kecamatan dan Jenis Tanaman di Kabupaten Bolaang Mongondow Utara (tangkai), 2020 dan 2021 ^x <i>Production of Ornamental Plants by Subdistrict and Kind of Plant in Bolaang Mongondow Utara Regency (stalks), 2020 and 2021^x</i>	134
5.1.11	Luas Panen Tanaman Hias Menurut Jenis Tanaman di Kabupaten Bolaang Mongondow Utara (m ²), 2018–2021 <i>Harvested Area of Ornamental Plants by Kind of Plant in Bolaang Mongondow Utara Regency (m²), 2018–2021</i>	136
5.1.12	Produksi Tanaman Hias Menurut Jenis Tanaman di Kabupaten Bolaang Mongondow Utara (tangkai), 2018–2021 <i>Production of Ornamental Plants by Kind of Plant n Bolaang Mongondow Utara Regency (stalks), 2018–2021</i>	137
5.1.13	Produksi Buah-buahan Menurut Kecamatan dan Jenis Tanaman di Kabupaten Bolaang Mongondow Utara (kuintal), 2020 dan 2021 ^x <i>Production of Fruits by Subdistrict and Kind of Plant in Bolaang Mongondow Utara Regency (kuintal), 2020 and 2021^x</i>	138
5.1.14	Produksi Buah-Buahan dan Sayuran Tahunan Menurut Jenis Tanaman di Kabupaten Bolaang Mongondow Utara (kuintal), 2018–2021 <i>Production of Annual Fruits and Vegetables by Kind of Plant in Bolaang Mongondow Utara Regency (quintal), 2018–2021</i>	142
5.2	PERKEBUNAN	
	ESTATE CROPS	
5.2.1	Luas Areal Tanaman Perkebunan Menurut Kecamatan dan Jenis Tanaman di Kabupaten Bolaang Mongondow Utara (ha), 2020 dan 2021 ^x <i>Planted Area of Estate Crops by Subdistrict and Type of Crops in Bolaang Mongondow Utara Regency (ha), 2020 and 2021^x</i>	143

5.2.2	Produksi Perkebunan Menurut Kecamatan dan Jenis Tanaman di Kabupaten Bolaang Mongondow Utara (ton), 2020 dan 2021* <i>Production of Estate by Subdistrict and Type of Crops in Bolaang Mongondow Utara Regency (ton), 2020 and 2021*</i>	147
6.	INDUSTRI, PERTAMBANGAN, DAN ENERGI/ INDUSTRY, MINING, AND ENERGY	
6.1	Daya Terpasang, Produksi, dan Distribusi Listrik PT. PLN (Persero) pada Cabang/Ranting PLN Menurut Kecamatan di Kabupaten Bolaang Mongondow Utara, 2021 <i>Installed Electricity Power, Production, and Distribution of PT. PLN (Persero) at PLN Branch by Subdistrict in Bolaang Mongondow Utara Regency, 2021</i>	158
6.2	Jumlah Pelanggan Listrik Menurut Kecamatan di Kabupaten Bolaang Mongondow Utara, 2017–2021 <i>Number of Electricity Customers by Subdistrict in Bolaang Mongondow Utara Regency, 2017–2021</i>	159
6.3	Jumlah Pelanggan dan Air yang Disalurkan Menurut Kecamatan di Kabupaten Bolaang Mongondow Utara, 2021 <i>Number of Customers and Distributed Water by Subdistrict in Bolaang Mongondow Utara Regency, 2021</i>	160
7.	PARIWISATA/TOURISM	
7.1	Jumlah Rumah Makan/Restoran Menurut Kecamatan di Kabupaten Bolaang Mongondow Utara, 2018–2021 <i>Number of Restaurants by Subdistrict in Bolaang Mongondow Utara Regency, 2018–2021</i>	168
8.	TRANSPORTASI DAN KOMUNIKASI/ TRANSPORTATION AND COMMUNICATION	
8.1	TRANSPORTASI TRANSPORTATION	
8.1.1	Panjang Jalan ¹ Menurut Tingkat Kewenangan Pemerintahan di Kabupaten Bolaang Mongondow Utara (km), 2019–2021	

	<i>Length of Roads¹ by Level of Government Authority in Bolaang Mongondow Utara Regency (km), 2019–2021</i>	176
8.1.2	Panjang Jalan Menurut Jenis Permukaan Jalan di Kabupaten Bolaang Mongondow Utara (km), 2019–2021 <i>Length of Roads by Type of Road Surface in Bolaang Mongondow Utara Regency (km), 2019–2021</i>	177
8.1.3	Panjang Jalan Menurut Kondisi Jalan di Kabupaten Bolaang Mongondow Utara (km), 2019–2021 <i>Length of Roads by Condition of Roads in Bolaang Mongondow Utara Regency (km), 2019–2021</i>	178
8.2	KOMUNIKASI COMMUNICATION	
8.2.1	Jumlah Kantor Pos Pembantu Menurut Kecamatan di Kabupaten Bolaang Mongondow Utara, 2018–2021 <i>Number of Post Offices Subsidiaries by Subdistrict in Bolaang Mongondow Utara Regency, 2018–2021</i>	179
9.	PERBANKAN, KOPERASI, DAN HARGA-HARGA/BANKING, COOPERATIVE, AND PRICES	
9.1	Jumlah Koperasi Aktif Menurut Kecamatan di Kabupaten Bolaang Mongondow Utara, 2018–2021 <i>Number of Active Cooperative by Subdistrict in Bolaang Mongondow Utara Regency, 2018–2021</i>	188
9.2	Jumlah Koperasi Menurut Jenis Koperasi dan Kecamatan di Kabupaten Bolaang Mongondow Utara, 2021 <i>Number of Cooperative by Kind of Cooperative and Subdistrict in Bolaang Mongondow Utara Regency, 2021</i>	189
9.3	Indeks Harga Konsumen per Bulan Menurut Kelompok Pengeluaran (2018=100) di Kabupaten Bolaang Mongondow Utara, 2021 <i>Consumer Price Index per Month by Expenditure Group (2018=100) in Bolaang Mongondow Utara Regency, 2021</i>	190

9.4	Laju Inflasi Bulanan Menurut Kelompok Pengeluaran (2018=100) di Kabupaten Bolaang Mongondow Utara, 2021 <i>Monthly Inflation Rate by Expenditure Group (2018=100) in Bolaang Mongondow Utara Regency, 2021</i>	194
10.	PENGELUARAN PENDUDUK/POPULATION EXPENDITURE	
10.1	Rata-rata Pengeluaran per Kapita Sebulan Menurut Kelompok Komoditas (rupiah) di Kabupaten Bolaang Mongondow Utara, 2020 dan 2021 <i>Monthly Average Expenditure per Capita by Commodity Group (rupiahs) in Bolaang Mongondow Utara Regency, 2020 and 2021</i>	206
10.2	Persentase Pengeluaran per Kapita Sebulan Menurut Kelompok Komoditas di Kabupaten Bolaang Mongondow Utara, 2020 dan 2021 <i>Percentage of Monthly Expenditure per Capita by Commodity Group in Bolaang Mongondow Utara Regency, 2020 and 2021</i>	207
10.3	Persentase Penduduk Menurut Golongan Pengeluaran Per Kapita Sebulan di Kabupaten Bolaang Mongondow Utara, 2021 <i>Percentage of Population by Class of Monthly Expenditure per Capita in Bolaang Mongondow Utara Regency, 2021</i>	208
11.	PERDAGANGAN/TRADE	
11.1	Jumlah Sarana Perdagangan Menurut Jenisnya di Kabupaten Bolaang Mongondow Utara, 2018–2021 <i>Number of Trading Facilities by Type of Facility in Bolaang Mongondow Utara Regency, 2018–2021</i>	216
12.	SISTEM NERACA REGIONAL/SYSTEM OF REGIONAL ACCOUNTS	
12.1.	Produk Domestik Regional Bruto Atas Dasar Harga Berlaku Menurut Lapangan Usaha di Kabupaten Bolaang Mongondow Utara (miliar rupiah), 2017–2021 <i>Gross Regional Domestic Product at Current Market Prices by Industry in Bolaang Mongondow Utara Regency (billion rupiahs), 2017–2021</i>	224

12.2	<p>Produk Domestik Regional Bruto Atas Dasar Harga Konstan 2010 Menurut Lapangan Usaha di Kabupaten Bolaang Mongondow Utara (miliar rupiah), 2017–2021 <i>Gross Regional Domestic Product at 2010 Constant Market Prices by Industry in Bolaang Mongondow Utara Regency (billion rupiahs), 2017–2021</i></p>	226
12.3	<p>Distribusi Persentase Produk Domestik Regional Bruto Atas Dasar Harga Berlaku Menurut Lapangan Usaha di Kabupaten Bolaang Mongondow Utara, 2017–2021 <i>Percentage Distribution of Gross Regional Domestic Product at Current Market Prices by Industry in Bolaang Mongondow Utara Regency, 2017–2021</i></p>	228
12.4	<p>Laju Pertumbuhan Produk Domestik Regional Bruto Atas Dasar Harga Konstan 2010 Menurut Lapangan Usaha di Kabupaten Bolaang Mongondow Utara (persen), 2017–2021 <i>Growth Rate of Gross Regional Domestic Product at 2010 Constant Market Prices by Industry in Bolaang Mongondow Utara Regency (percent), 2017–2021</i></p>	230
12.5	<p>Produk Domestik Regional Bruto Atas Dasar Harga Berlaku Menurut Jenis Pengeluaran di Kabupaten Bolaang Mongondow Utara (miliar rupiah), 2017–2021 <i>Gross Regional Domestic Product at Current Market Prices by Type of Expenditure in Bolaang Mongondow Utara Regency (billion rupiahs), 2017–2021</i></p>	232
12.6	<p>Produk Domestik Regional Bruto Atas Dasar Harga Konstan 2010 Menurut Jenis Pengeluaran di Kabupaten Bolaang Mongondow Utara (miliar rupiah), 2017–2021 <i>Gross Regional Domestic Product at 2010 Constant Market Prices by Type of Expenditure in Bolaang Mongondow Utara Regency (billion rupiahs), 2017–2021</i></p>	233
13.	PERBANDINGAN ANTAR KABUPATEN/ KOTA/ REGENCY/MUNICIPAL COMPARISON	
13.1	<p>Jumlah Penduduk Menurut Kabupaten/ Kota di Provinsi XXX (ribu), 2017–2021</p>	

DAFTAR GAMBAR/LIST OF FIGURES

	Halaman Page
1.1 Luas Daerah menurut Kecamatan (%), 2021 <i>Area of Subdistrict (%), 2021</i>	6
1.2 Jarak dari Kecamatan ke Ibukota Kabupaten Bolaang Mongondow Utara (km), 2021 <i>Distance between Subdistrict and Regency Capital in Bolaang Mongondow Utara Regency (km), 2021</i>	7
2.1 Jumlah Desa/Kelurahan Menurut Kecamatan di Kabupaten Bolaang Mongondow Utara, 2021 <i>Number of Villages/Kelurahan by Subdistrict in Bolaang Mongondow Utara Regency, 2021</i>	20
2.2 Persentase Pegawai Negeri Sipil Menurut Jenis Kelamin di Kabupaten Bolaang Mongondow Utara, Desember 2021 <i>Percentage of Civil Servants by Sex in Bolaang Mongondow Utara Regency, December 2021</i>	21
3.1 Jumlah Penduduk di kabupaten Bolaang Mongondow Utara, 2021 <i>Number of Population in Bolaang Mongondow Utara Regency, 2021</i> ..	40
3.2 Penduduk Berumur 15 Tahun ke Atas yang Bekerja Selama Seminggu yang Lalu Menurut Status Pekerjaan Utama di Kabupaten Bolaang Mongondow Utara, 2021 <i>Population Aged 15 Years and Over by Type of Activity During the Previous Week in Bolaang Mongondow Utara Regency, 2021</i>	41
4.1 Jumlah Penduduk Miskin (Ribuan) di Kabupaten Bolaang Mongondow Utara, 2021 <i>Number of Poor People (Thousand) in Bolaang Mongondow Utara Regency, 2021</i>	56
4.2 Persentase Penduduk Miskin (%) di Kabupaten Bolaang Mongondow Utara, 2021 <i>Percentage of Poor People (%) in Bolaang Mongondow Utara Regency, 2021</i>	57

5.1	Produksi Buah-Buahan dan Sayuran Tahunan Menurut Jenis Tanaman di Kabupaten Bolaang Mongondow Utara (kuintal), 2021 <i>Production of Annual Fruits and Vegetables by Kind of Plant in Bolaang Mongondow Utara Regency (quintal), 2021</i>	114
5.2	Luas Areal Tanaman Perkebunan Menurut Kecamatan dan Jenis Tanaman (ha) di Kabupaten Bolaang Mongondow Utara, 2021 <i>Planted Area of Estate Crops by Subdistrict and Type of Crops (ha) in Bolaang Mongondow Utara Regency, 2021</i>	115
6.1	Produksi Listrik (kWh) di Kabupaten Bolaang Mongondow Utara, 2017 - 2021 <i>Electricity Production (kWh) in Bolaang Mongondow Utara Regency, 2017 - 2021</i>	156
6.2	Jumlah Pelanggan Listrik di Kabupaten Bolaang Mongondow Utara, 2017 - 2021 <i>Number of Electricity Customers in Bolaang Mongondow Utara Regency, 2017 - 2021</i>	157
7.1	Jumlah Rumah Makan/Restoran menurut Kecamatan di Kabupaten Bolaang Mongondow Utara, 2018-2021 <i>Number of Restaurants by Subdistrict in Bolaang Mongondow Utara Regency, 2018-2021</i>	166
7.2	Jumlah Hotel/Penginapan Menurut Kecamatan di Kabupaten Bolaang Mongondow Utara, 2018–2021 <i>Number of Hotels by Subdistrict in Bolaang Mongondow Utara Regency, 2018–2021</i>	167
8.1	Panjang Jalan Menurut Jenis Permukaan Jalan di Kabupaten Bolaang Mongondow Utara, 2019 - 2021 <i>Length of Roads by Type of Road Surface in Bolaang Mongondow Utara Regency, 2019-2021</i>	174
8.2	Jumlah Kantor Pos Pembantu Menurut Kecamatan di Kabupaten Bolaang Mongondow Utara, 2018-2021 <i>Number of Post Offices Subsidiaries by Subdistrict in Bolaang Mongondow Utara Regency, 2018-2021</i>	175

9.1	Jumlah Koperasi Aktif Menurut Kecamatan di Kabupaten Bolaang Mongondow Utara , 2018–2021 <i>Number of Active Cooperative by Subdistrict in Bolaang Mongondow Utara Regency, 2018–2021</i>	114
9.2	Jumlah Koperasi Menurut Jenis Koperasi dan Kecamatan di Kabupaten Bolaang Mongondow Utara , 2021 <i>Number of Cooperative by Kind of Cooperative and Subdistrict in Bolaang Mongondow Utara Regency, 2021</i>	115
10.1	Persentase Penduduk Menurut Golongan Pengeluaran, 2020 <i>Percentage of Population by Per Capita Spending Group, 2020</i>	156
10.2	Persentase Pengeluaran per Kapita Sebulan Menurut Kelompok Komoditas di Kabupaten Bolaang Mongondow Utara, 2021 <i>Percentage of Monthly Expenditure per Capita by Commodity Group in Bolaang Mongondow Utara Regency, 2021</i>	157
11.1	Jumlah Rumah Makan/Restoran menurut Kecamatan di Kabupaten Bolaang Mongondow Utara, 2018-2021 <i>Number of Restaurants by Subdistrict in Bolaang Mongondow Utara Regency, 2018-2021</i>	166
11.2	Jumlah Hotel/Penginapan Menurut Kecamatan di Kabupaten Bolaang Mongondow Utara, 2018–2021 <i>Number of Hotels by Subdistrict in Bolaang Mongondow Utara Regency, 2018–2021</i>	167
12.1	Panjang Jalan Menurut Jenis Permukaan Jalan di Kabupaten Bolaang Mongondow Utara, 2019 - 2021 <i>Length of Roads by Type of Road Surface in Bolaang Mongondow Utara Regency, 2019-2021</i>	174
12.2	Jumlah Kantor Pos Pembantu Menurut Kecamatan di Kabupaten Bolaang Mongondow Utara, 2018-2021 <i>Number of Post Offices Subsidiaries by Subdistrict in Bolaang Mongondow Utara Regency, 2018-2021</i>	175
13.1	Luas Daerah menurut Kecamatan (%), 2021 <i>Area of Subdistrict (%), 2021</i>	186
13.2	...	

<https://bolmutkab.bps.go.id>

PENJELASAN UMUM/EXPLANATORY NOTES

Tanda-tanda, satuan-satuan, dan lain-lainnya yang digunakan dalam publikasi ini adalah sebagai berikut:

Symbols, measurement units, and acronyms which are used in this publication, are as follows:

1. TANDA-TANDA/SYMBOLS

Data tidak tersedia/ <i>Data not available</i>	: ...
Tidak ada atau nol / <i>Null or zero</i>	: -
Data dapat diabaikan/ <i>Data negligible</i>	: 0
Tanda decimal/ <i>Decimal point</i>	: ,
Data tidak dapat ditampilkan/ <i>Not applicable</i>	: NA
Angka estimasi/ <i>Estimated figures</i>	: e
Angka diperbaiki/ <i>Revised figures</i>	: r
Angka sementara/ <i>Preliminary figures</i>	: x
Angka sangat sementara/ <i>Very preliminary figures</i>	: xx
Angka sangat sangat sementara/ <i>Very very preliminary figures</i>	: xxx

2. SATUAN/UNITS

barel/ <i>barrel</i>	: 158,99 liter/ <i>litres</i> = 1/6,2898 m ³
hektar (ha)/ <i>hectare (ha)</i>	: 10 000 m ²
kilometer (km)/ <i>kilometres (km)</i>	: 1 000 meter/ <i>meters (m)</i>
knot/ <i>knot</i>	: 1,8523 km/jam (<i>km/hour</i>)
kuintal/ <i>quintal</i>	: 100 kg
KWh	: 1 000 Watt hour
MWh	: 1 000 KWh
liter (untuk beras)/ <i>litre (for rice)</i>	: 0,80 kg
MMSCF	: 1/35,3 m ³
metrik ton (m.ton)/ <i>metric ton (m. ton)</i>	: 0,98421 long ton = 1 000 kg
ons/ <i>ounce</i>	: 28,31 gram/ <i>grams</i>
ton	: 1 000 kg

Satuan lain: buah, dus, butir, helai/lembar, kaleng, batang, pulsa, ton kilometer (ton-km), jam, menit, persen (%).

Other units: unit, pack, pieces, sheet, tin, pulse, ton-kilometres(ton-km), hour, minute, percent (%).

Perbedaan angka di belakang koma disebabkan oleh pembulatan angka.

The difference in decimal numbers is caused by rounding.

DAFTAR SINGKATAN/ LIST OF ABBREVIATIONS

SI	: Stasiun Iklim
SIMPK	: Stasiun Meteorologi Pertanian Khusus
t.t	: Tempat tidur
BCG	: Bacillus Calmette Guerin
DPT	: Difteri, Pertusis, Tetanus
TT	: Tetanus Toxoid
IOT	: Industri Obat Tradisional/ <i>Traditional Medicine Industry</i>
IKOT	: Industri Kecil Obat Tradisional/ <i>Traditional Medicine Small</i>
Alkes	: Alat kesehatan/ <i>Health Kits</i>
PKRT	: Perbekalan Kesehatan Rumah tangga/ <i>Household Health Logistics</i>
Kompl	: Komplemen/ <i>Complement</i>
IRTP	: Industri Pangan Produksi Rumah Tangga/ <i>Foods Home Industry</i>
PBF	: Pedagang Besar Farmasi/ <i>Pharmacy Whole-seller</i>
GFK	: Gudang Farmasi Kab/Kota/Regency/ <i>Municipality Pharmacy Warehouse</i>
RB	: Rumah Bersalin/ <i>Delivery House</i>
Pustu	: Puskesmas pembantu/ <i>Auxiliary Public Health Center</i>
BP	: Balai Pengobatan/ <i>Polyclinic</i>
TPS	: Tempat Pembuangan Sementara / <i>landfill</i>
Jamkesmas	: Jaminan kesehatan masyarakat miskin/ <i>Poor public health insurance</i>
PJKMU	: Program Jaminan Kesehatan Masyarakat Umum
SIUP	: Surat Ijin Usaha Perdagangan/ <i>Trading Permission Letter</i>
TDP	: Tanda Daftar Perusahaan/ <i>Company Registration Identity</i>
API	: Angka Pengenal Importir/ <i>Importer's Identity Number</i>

Statistik Kunci, 2019–2021

Key Statistics, 2019–2021

Rincian/Description	Satuan/Unit	2019	2020	2021
(1)	(2)	(3)	(4)	(5)
SOSIAL/SOCIAL				
Penduduk ¹ /Population ¹	juta/million			
Laju Pertumbuhan Penduduk ¹ /Population Growth ¹	%			
Angka Harapan Hidup ^{1-e} /Life Expectancy Rate ¹	tahun/years			
Angka Melek Huruf Usia 15+/Literacy Rate Aged 15+	%			
Tingkat Partisipasi Angkatan Kerja -TPAK ^{2,3} Labour Force Participation Rate-LFPR ^{2,3}	%			
Tingkat Pengangguran Terbuka-TPT ^{2,3} Unemployment Rate-UR ^{2,3}	%			
Penduduk Miskin ⁴ /Poor People ⁴	juta/million			
Persentase Penduduk Miskin ⁴ Percentage of Poor People ⁴	%			
Indeks Pembangunan Manusia-IPM ⁵ Human Development Index ⁵	—			
EKONOMI/ECONOMIC				
Produk Domestik Regional Bruto (PDRB) Harga Berlaku ⁶ Gross Regional Domestic Bruto (GRDP) at Current Price ⁶	triliun rupiah trillion rupiahs			
Laju Pertumbuhan Ekonomi ⁷ /Economic Growth ⁷	%			
PDRB Per Kapita Harga Berlaku ^{6,8} Per Capita of GRDP at Current Price ^{6,8}	juta rupiah million rupiahs			

Catatan/Notes: ¹ Data 2019 hasil Data 2020 hasil Hasil Sensus Penduduk (SP) 2020 (September). Data 2021 hasil/The 2019 data was the result of The 2020 data was the result of 2020 Population Census (September). The 2021 data was the result of

² Kondisi Agustus/Condition at August

³ Menggunakan penimbang hasil proyeksi penduduk Survei Penduduk Antar Sensus (SUPAS) 2015/Weighted by the population projection results of the Intercensal Population Survey (SUPAS) 2015

⁴ Kondisi Maret/Condition at March

⁵ Sejak tahun 2010, IPM dihitung dengan metode baru. Komponen IPM metode baru adalah angka harapan hidup saat lahir, harapan lama sekolah, rata-rata lama sekolah, dan pengeluaran per kapita/Since 2010, HDI was calculated using new method. New HDI component are life expectancy at birth, expected years of schooling, means years of schooling, and expenditure per capita

⁶ Mulai tahun 2010 mengadopsi System of National Account 2008 (SNA 2008)/Since 2010 is in line with System of National Account 2008 (SNA 2008)

⁷ Menggunakan tahun dasar 2010 (2010=100)/Using 2010 base year (2010=100)

⁸ Menggunakan proyeksi penduduk berdasarkan hasil SP2010/Using population projection based on SP2010



GEOGRAFI DAN IKLIM

GEOGRAPHY AND CLIMATE



PENJELASAN TEKNIS**TECHNICAL NOTES**

- | | |
|--|--|
| <p>1. Secara astronomis, Indonesia terletak antara 6' Lintang Utara dan 11' Lintang Selatan dan antara 95' - 141' Bujur Timur dan dilalui oleh garis ekuator atau garis khatulistiwa yang terletak pada garis lintang 0'.</p> | <p>1. <i>Astronomically, Indonesia is located between 6' North latitude and 11' South latitude, and between 95' and 141' East longitude and lies on equator line located at 0' latitude line.</i></p> |
| <p>2. Berdasarkan posisi geografisnya, Kabupaten Bolaang Mongondow Utara memiliki batas-batas: Utara – Laut Sulawesi; Selatan – Kecamatan Posigadan, Kabupaten Bolaang Mongondow Selatan; Barat – Kabupaten Gorontalo Utara, Provinsi Gorontalo; Timur – Kecamatan Sangtombolang, Kabupaten Bolaang Mongondow.</p> | <p>2. <i>In terms of geographic position, Bolaang Mongondow Utara Regency has boundaries as follows: North – Sulawesi Sea; South – Posigadan Subdistrict, Bolaang Mongondow Selatan Regency; West – Gorontalo Utara Regency, Gorontalo Province; East – Sangtombolang District, Bolaang Mongondow Regency.</i></p> |
| <p>3. Sebagai daerah yang terletak di garis khatulistiwa, maka Kabupaten Bolaang Mongondow Utara hanya mengenal dua musim, yaitu musim kemarau dan musim hujan.</p> | <p>3. <i>As a region located on the equator, Bolaang Mongondow Utara Regency knows only two seasons, namely dry season and rainy season.</i></p> |
| <p>4. Kabupaten Bolaang Mongondow Utara terdiri dari 6 Kecamatan dan 107 desa/kelurahan. Luas keseluruhan mencapai 1.856,86 km².</p> | <p>4. <i>Bolaang Mongondow Utara Regency has 6 subdistricts and 107 villages. The overall broad reach 1.856,86 km².</i></p> |
| <p>5. Jarak ke ibukota adalah jarak tempuh yang sering dilalui oleh warga.</p> | <p>5. <i>Distance to the capital is the distance traveled by residents.</i></p> |
| <p>6. Desa/Kelurahan tepi laut adalah desa/kelurahan yang sebagian</p> | <p>6. <i>Coastal Village/Coastal SubDistrict is a village/sub-district which some</i></p> |

atau seluruh wilayahnya bersinggungan langsung dengan laut, baik berupa pantai maupun tebing karang.

areas are intersect/directly adjacent to the sea, either gently sloping/flat beach or cliffs/reef.

7. Desa/Kelurahan bukan tepi laut adalah desa/kelurahan yang wilayahnya tidak bersinggungan langsung dengan laut.

7. *Non-Coastal Village/Non-Coastal Sub-District is a village which has no area that intersect/directly adjacent to the sea.*

8. Desa/Kelurahan lereng/puncak adalah desa/kelurahan yang sebagian besar wilayahnya berada di puncak gunung/pegunungan atau terletak di antara puncak sampai lembah.

8. *Slope/Peak Village/Sub-District is a village/sub-district which the largest part of village/sub-district lies on the highest part of mount/mountain or lies between the peak to the valley.*

9. Desa/Kelurahan lembah adalah desa/kelurahan yang wilayahnya sebagian besar merupakan daerah rendah yang terletak di antara dua gunung/pegunungan atau daerah yang mempunyai kedudukan lebih rendah dibandingkan daerah sekitarnya.

9. *Valley Village/Sub-District area is a village/sub-district with the largest part of the village/sub-district is a low area between two mountains or area that have a position lower than the surrounding areas.*

ULASAN

Luas daratan wilayah Kabupaten Bolaang Mongondow Utara adalah sebesar 1.856,86 km².

Pada akhir tahun 2021, wilayah administrasi Kabupaten Bolaang Mongondow Utara terdiri atas 6 Kecamatan dan 107 desa/kelurahan. Luas daratan untuk masing-masing kecamatan, yaitu: Sangkub (567,85 km²), Bintauna (348,94 km²), Bolangitang Timur (445,64 km²), Bolangitang Barat (293,75 km²), Kaidipang (85,09 km²) dan Pinogaluman (115,59 km²).

Berdasarkan elevasi (ketinggian dari permukaan laut), rata-rata mempunyai ketinggian 11,5 m dari permukaan laut.

Jarak antara ibukota kabupaten ke wilayah kecamatan yaitu sebagai berikut:

1. Boroko - Sangkub 1 : 60,6 km
2. Boroko - Bintauna : 43,8 km
3. Boroko - Bohabak 1 : 29,5 km
4. Boroko - Bolangitang : 6,7 km
5. Boroko - Boroko : 0 km
6. Boroko - Buko : 19,2 km.

DESCRIPTION

The land area of Bolaang Mongondow Utara Regency is 1.856,86 km².

At the end of 2021, the administrative area of Bolaang Mongondow Utara Regency consists of 6 sub-districts and 107 villages. The land area of each subdistrict is: Sangkub (567,85 km²), Bintauna (348,94 km²), Bolangitang Timur (445,64 km²), Bolangitang Barat (293,75 km²), Kaidipang (85,09 km²) and Pinogaluman (115,59 km²).

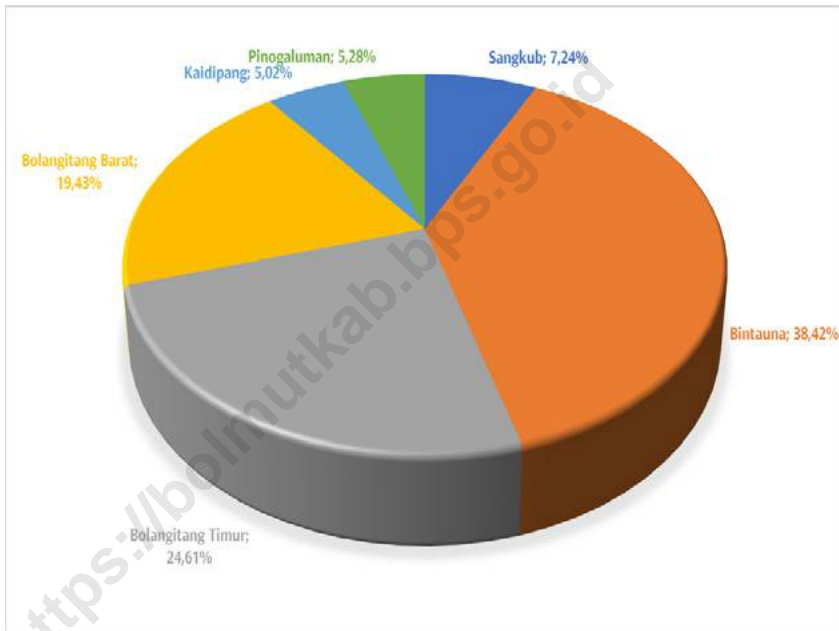
Based on elevation (height above sea level), the average sub-district has a height of 11,5 m above sea level.

The distance between regency capital to sub-district area is as follows:

1. Boroko - Sangkub 1 : 60,6 km
2. Boroko - Bintauna : 43,8 km
3. Boroko - Bohabak 1 : 29,5 km
4. Boroko - Bolangitang : 6,7 km
5. Boroko - Boroko : 0 km
6. Boroko - Buko : 19,2 km.

Gambar 1.1
Figures

Luas Daerah Kecamatan Terhadap Total Luas Kabupaten (%), 2021
Subdistrict Area to Total Regency Area (%), 2021



Sumber/Source : Permendagri No 72 Tahun 2019 Tentang Perubahan Atas Peraturan Menteri Dalam Negeri Nomor 137 Tahun 2017 Tentang Kode dan Data Wilayah Administrasi Pemerintahan
Regulation of the Minister of Home Affairs No. 72 of 2019 concerning Amendments to Regulation of the Minister of Home Affairs Number 137 of 2017 concerning Codes and Data for Government Administration Areas

Gambar 1.2
Figures

Jarak dari Kecamatan ke Ibukota Kabupaten Bolaang Mongondow Utara (km), 2021
Distance from Subdistrict to Capital of Bolaang Mongondow Utara Regency (km), 2021



Sumber/Source: Dinas Perhubungan Kabupaten Bolaang Mongondow Utara
Department of Transportation of Bolaang Mongondow Utara Regency

1.1 KEADAAN GEOGRAFI GEOGRAPHY CONDITION

Tabel 1.1.1 **Luas Daerah dan Jumlah Pulau Menurut Kecamatan di Kabupaten Bolaang Mongondow Utara, 2021**
Table 1.1.1 **Total Area and Number of Islands by Subdistrict in Bolaang Mongondow Utara Regency, 2021**

Kecamatan <i>Subdistrict</i>	¹ Ibukota Kecamatan <i>Capital of Subdistrict</i>	Luas <i>Total Area</i> (km ² /sq.km)
(1)	(2)	(3)
Sangkub	Sangkub 1	121,61
Bintauna	Bintauna	645,46
Bolangitang Timur	Bohabak 1	413,43
Bolangitang Barat	Bolangitang	326,44
Kaidipang	Boroko	84,28
Pinogaluman	Buko	88,75
Bolaang Mongondow Utara	Kaidipang	1 679,97

Lanjutan Tabel/*Continued Table 1.1.1*

Kecamatan <i>Subdistrict</i>	Persentase terhadap Luas Kabupaten <i>Percentage to Regency Area</i>	² Jumlah Pulau <i>Number of Islands</i>
(1)	(4)	(5)
Sangkub	7,24	0
Bintauna	38,42	0
Bolangitang Timur	24,61	1
Bolangitang Barat	19,43	2
Kaidipang	5,02	3
Pinogaluman	5,28	1
Bolaang Mongondow Utara	100,00	7

Sumber/*Source*: ¹ Permendagri No 72 Tahun 2019 Tentang Perubahan Atas Peraturan Menteri Dalam Negeri Nomor 137 Tahun 2017 Tentang Kode dan Data Wilayah Administrasi Pemerintahan
Regulation of the Minister of Home Affairs No. 72 of 2019 concerning Amendments to Regulation of the Minister of Home Affairs Number 137 of 2017 concerning Codes and Data for Government Administration Areas

² Bagian Tata Pemerintahan Kabupaten Bolaang Mongondow Utara
The Governance Department of Bolaang Mongondow Utara Regency

Tabel 1.1.2 **Tinggi Wilayah dan Jarak ke Ibukota Kabupaten Menurut Kecamatan di Kabupaten Bolaang Mongondow Utara, 2021**
Altitude and Distance to the Capital of Regency by Subdistrict in Bolaang Mongondow Utara Regency, 2021

Kecamatan Subdistrict	Tinggi Wilayah (mdpl) Altitude (m a.s.l)	Jarak ke Ibukota Kabupaten/Kota Distance to the Capital of Regency/ Municipality
(1)	(2)	(3)
Sangkub	10	60,6
Bintauna	12	43,8
Bolang Itang Timur	19	29,5
Bolang Itang Barat	10	6,7
Kaidipang	10	0,0
Pinogaluman	8	19,2

Sumber/Source: Dinas Perhubungan Kabupaten Bolaang Mongondow Utara
 Department of Transportation of Bolaang Mongondow Utara Regency



PEMERINTAHAN GOVERNMENT



PENJELASAN TEKNIS**TECHNICAL NOTES**

1. Desa adalah desa dan desa adat atau yang disebut dengan nama lain, selanjutnya disebut Desa adalah kesatuan masyarakat hukum yang memiliki batas wilayah yang berwenang untuk mengatur dan mengurus urusan pemerintahan, kepentingan masyarakat setempat berdasarkan prakarsa masyarakat, hak asal usul, dan/atau hak tradisional yang diakui dan dihormati dalam system Pemerintahan Negara Kesatuan Republik Indonesia (Undang-Undang Nomor 6 Tahun 2014 tentang Desa).
 2. Kelurahan adalah suatu wilayah yang dipimpin oleh seorang Lurah sebagai perangkat daerah kabupaten dan atau daerah kota di bawah kecamatan (Undang-Undang No. 32 Tahun 2004 tentang Pemerintahan Daerah).
 3. Anggota Dewan Perwakilan Rakyat Daerah (DPRD) dipilih melalui pemilihan umum (pemilu) dan dilantik dalam masa jabatan lima tahun.
 4. Pegawai negeri sipil (PNS) adalah setiap warga negara Republik Indonesia yang telah memenuhi syarat yang ditentukan, diangkat oleh pejabat yang berwenang dan disertai tugas dalam jabatan
1. *Village is village and custom village or that is called by other terms, hereinafter referred to as the village is the unity of the legal community who have territorial boundaries that are authorized to regulate and manage government affairs, the interest of local communities based on community initiatives, the origin and local customs that are acknowledged and respected within the unitary System of Government Republic of Indonesia (Law No. 6 Year 2014 about Village).*
 2. *Sub-district is an area that is led by a sub-district head (Lurah) as an apparatus of regency and or city under the district (Law No. 32 Year 2004 about Local Governmental).*
 3. *Regional House of Representatives (DPRD) members are elected through a general election and appointed for a five-years membership.*
 4. *Civil servants (PNS) is every citizen of the Republic of Indonesia which have been determined eligible, be appointed by the competent authority and assigned the task in a country office, or charge of any*

negeri, atau disertai tugas negara lainnya, dan digaji berdasarkan peraturan perundang-undangan yang berlaku. PNS terdiri dari PNS pusat dan PNS daerah.

other country, and are paid based on legislation and regulations. PNS consists of the central and regional civil servants.

<https://bolmutkab.bps.go.id>

ULASAN

Kabupaten Bolaang Mongondow Utara semula merupakan bagian dari Kabupaten Bolaang Mongondow. Hingga pada tahun 2021, Kabupaten Bolaang Mongondow Utara memiliki 6 kecamatan dan 107 desa/kelurahan.

Pada tahun 2021, jumlah wakil rakyat yang duduk pada lembaga legislatif, yaitu Dewan Perwakilan Rakyat Daerah (DPRD), adalah sebanyak 19 orang, dengan rincian 17 orang laki-laki dan 2 orang perempuan.

Jumlah pegawai negeri sipil tahun 2021 adalah sebanyak 2.329 orang, terdiri dari 817 laki-laki dan 1.512 perempuan. Sebagian besar pegawai negeri sipil di Kabupaten Bolaang Mongondow Utara sudah bergelar Sarjana.

DESCRIPTION

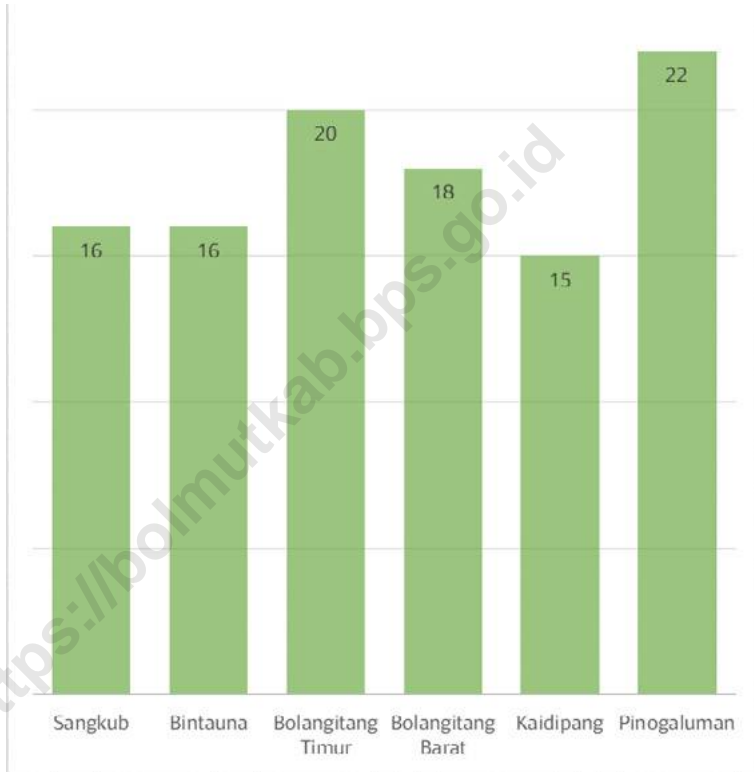
Bolaang Mongondow Utara Regency was previously a part of Bolaang Mongondow Regency. Until 2021, Bolaang Mongondow Utara Regency has 6 sub-districts and 107 villages/kelurahan.

In 2021, the number of people's representatives sitting in the legislative body, namely the Regional House of Representative (DPRD), is 19 people, comprising 17 men and 2 women.

Bolaang Mongondow Utara also has 2.329 civil servants in 2021, comprising 817 men and 1.512 women. Most of the civil servants in Bolaang Mongondow Utara Regency have finished their bachelor degree.

Gambar 2.1
Figures

Jumlah Desa/Kelurahan Menurut Kecamatan di Kabupaten Bolaang Mongondow Utara, 2021
Number of Villages/Kelurahan by Subdistrict in Bolaang Mongondow Utara Regency, 2021

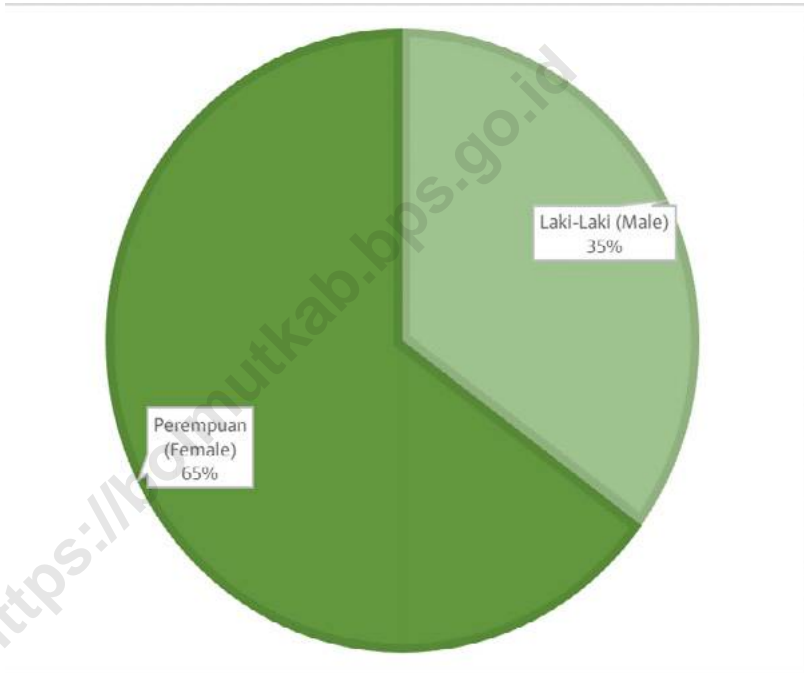


Sumber/Source : Dinas Pemberdayaan Masyarakat Desa Kabupaten Bolaang Mongondow Utara
Department of Village Community Empowerment of Bolaang Mongondow Utara Regency

Gambar 2.2
Figures

Persentase Pegawai Negeri Sipil Menurut Jenis Kelamin di Kabupaten Bolaang Mongondow Utara, Desember 2021

Percentage of Civil Servants by Sex in Bolaang Mongondow Utara Regency, December 2021



Sumber/Source : Badan Kepegawaian Pendidikan dan Pelatihan (BKPP) Kabupaten Bolaang Mongondow Utara
Regional Personnel Board of Bolaang Mongondow Utara Regency

2.1 WILAYAH ADMINISTRATIF ADMINISTRATIVE AREA

Tabel 2.1.1 **Jumlah Desa/Kelurahan Menurut Kecamatan di Kabupaten Bolaang Mongondow Utara, 2017–2021**
Table 2.1.1 **Number of Villages/Kelurahan by Subdistrict in Bolaang Mongondow Utara Regency, 2017–2021**

Kecamatan Subdistrict	2017	2018	2019	2020	2021
(1)	(2)	(3)	(4)	(5)	(6)
Sangkub	16	16	16	16	16
Bintauna	16	16	16	16	16
Bolangitang Timur	20	20	20	20	20
Bolangitang Barat	18	18	18	18	18
Kaidipang	15	15	15	15	15
Pinogaluman	22	22	22	22	22
Bolaang Mongondow Utara	107	107	107	107	107

Sumber/Source: Dinas Pemberdayaan Masyarakat Desa Kabupaten Bolaang Mongondow Utara
Department of Village Community Empowerment of Bolaang Mongondow Utara Regency

2.2 DEWAN PERWAKILAN RAKYAT DAERAH REGIONAL HOUSE OF REPRESENTATIVE

Tabel 2.2.1 Jumlah Anggota Dewan Perwakilan Rakyat Daerah Menurut Partai Politik dan Jenis Kelamin di Kabupaten Bolaang Mongondow Utara, 2021
Number of Regional House of Representatives's Members by Political Parties and Sex in Bolaang Mongondow Utara Regency, 2021

Partai Politik <i>Political Parties</i>	Laki-laki <i>Male</i>	Perempuan <i>Female</i>	Jumlah <i>Total</i>
(1)	(2)	(3)	(4)
PDIP	4	0	4
PPP	3	0	3
GOLKAR	3	0	3
PAN	2	0	2
PKB	2	0	2
PKS	0	1	1
HANURA	0	1	1
GERINDRA	1	0	1
NASDEM	1	0	1
PERINDO	1	0	1
Bolaang Mongondow Utara	17	2	19

Sumber/Source: DPRD Kabupaten Bolaang Mongondow Utara
Regional House of Representative of Bolaang Mongondow Utara Regency

2.3 SUMBER DAYA MANUSIA HUMAN RESOURCES

Tabel 2.3.1 Jumlah Pegawai Negeri Sipil Menurut Jabatan dan Jenis Kelamin di Kabupaten Bolaang Mongondow Utara, Desember 2020 dan Desember 2021
Number of Civil Servants by Occupation and Sex in Bolaang Mongondow Utara Regency, December 2020 and December 2021

Jabatan <i>Occupation</i>	2020		Jumlah <i>Total</i>
	Laki-laki <i>Male</i>	Perempuan <i>Female</i>	
(1)	(2)	(3)	(4)
Fungsional Tertentu <i>Specific Functional</i>	405	1134	1539
Fungsional Umum/Staf <i>General Functional</i>	228	255	483
Struktural/Structural	237	190	427
Eselon VI/5 th Echelon	0	0	0
Eselon IV/4 th Echelon	139	136	275
Eselon III/3 rd Echelon	74	45	119
Eselon II/2 nd Echelon	24	9	33
Eselon I/1 st Echelon	0	0	0
Jumlah/Total	870	1579	2449

Lanjutan Tabel/*Continued Table* 2.3.1

Jabatan <i>Occupation</i>	2021		
	Laki-laki <i>Male</i>	Perempuan <i>Female</i>	Jumlah <i>Total</i>
(1)	(5)	(6)	(7)
Fungsional Tertentu <i>Specific Functional</i>	470	1170	1640
Fungsional Umum/Staf <i>General Functional</i>	205	236	441
Struktural/Structural	142	106	248
Eselon V/5 th Echelon	0	0	0
Eselon IV/4 th Echelon	50	55	105
Eselon III/3 rd Echelon	70	42	112
Eselon II/2 nd Echelon	22	9	31
Eselon I/1 st Echelon	0	0	0
Jumlah/Total	817	1512	2329

Sumber/*Source*: Badan Kepegawaian Pendidikan dan Pelatihan (BKPP) Kabupaten Bolaang Mongondow Utara
Regional Personnel Board of Bolaang Mongondow Utara Regency

Tabel
Table 2.3.2

Jumlah Pegawai Negeri Sipil Menurut Tingkat Pendidikan dan Jenis Kelamin di Kabupaten Bolaang Mongondow Utara, Desember 2020 dan Desember 2021
Number of Civil Servants by Educational Level and Sex in Bolaang Mongondow Utara Regency, December 2020 and December 2021

Tingkat Pendidikan <i>Educational Level</i>	2020		
	Laki-laki <i>Male</i>	Perempuan <i>Female</i>	Jumlah <i>Total</i>
(1)	(2)	(3)	(4)
Sampai dengan SD <i>Up to Primary School</i>	0	1	1
SMP/Sederajat <i>General Vocational Junior High School</i>	3	3	6
SMA/Sederajat <i>General/Vocational Senior High School</i>	121	266	347
Diploma I, II/Akta I, II <i>Diploma I, II/Akta I, II</i>	52	89	141
Diploma III/Akta III/Sarjana Muda <i>Diploma III/Akta III/Bachelor</i>	98	303	401
Tingkat Sarjana/Doktor/Ph.D <i>University Graduates</i>	596	957	1553
Jumlah/Total	870	1579	2449

Lanjutan Tabel/*Continued Table 2.3.2*

Tingkat Pendidikan <i>Educational Level</i>	2021		
	Laki-laki <i>Male</i>	Perempuan <i>Female</i>	Jumlah <i>Total</i>
(1)	(2)	(3)	(4)
Sampai dengan SD <i>Up to Primary School</i>	0	1	1
SMP/Sederajat <i>General/Vocational Junior High School</i>	2	1	3
SMA/Sederajat <i>General/Vocational Senior High School</i>	99	200	299
Diploma I, II/Akta I, II <i>Diploma I, II/Akta I, II</i>	43	75	118
Diploma III/Akta III/Sarjana Muda <i>Diploma III/Akta III/Bachelor</i>	94	293	387
Tingkat Sarjana/Doktor/Ph.D <i>University Graduates</i>	579	942	1521
Jumlah/Total	817	1512	2329

Sumber/Source: Badan Kepegawaian Pendidikan dan Pelatihan (BKPP) Kabupaten Bolaang Mongondow Utara
Regional Personnel Board of Bolaang Mongondow Utara Regency

Tabel
Table 2.3.3

**Jumlah Pegawai Negeri Sipil Menurut Tingkat
Kepangkatan dan Jenis Kelamin di Kabupaten Bolaang
Mogondow Utara, Desember 2020 dan Desember 2021
Number of Civil Servants by Hierarchy and Sex in Bolaang
Mongondow Utara Regency, December 2020 and December
2021**

Pangkat/Golongan/Ruang Hierarchy	2020		
	Laki-laki Male	Perempuan Female	Jumlah Total
(1)	(2)	(3)	(4)
1. I/A (Juru Muda)	0	0	0
2. I/B (Juru Muda Tingkat I)	0	1	1
3. I/C (Juru)	0	0	0
4. I/D (Juru Tingkat I)	1	1	2
Golongan I/Range I	1	2	3
5. II/A (Pengatur Muda)	12	7	19
6. II/B (Pengatur Muda Tingkat I)	40	115	155
7. II/C (Pengatur)	42	128	170
8. II/D (Pengatur Tingkat I)	41	54	95
Golongan II/Range II	135	304	439
9. III/A (Penata Muda)	158	320	478
10. III/B (Penata Muda Tingkat I)	136	245	381
11. III/C (Penata)	149	255	404
12. III/D (Penata Tingkat I)	166	287	453
Golongan III/Range III	609	1107	1716
13. IV/A (Pembina)	71	89	160
14. IV/B (Pembina Tingkat I)	39	70	109
15. IV/C (Pembina Utama Muda)	14	7	21
16. IV/D (Pembina Utama Madya)	1	0	1
17. IV/E (Pembina Utama)	0	0	0
Golongan IV/Range IV	125	166	291
Jumlah/Total	870	1579	2449

Lanjutan Tabel/*Continued Table 2.3.3*

Pangkat/Golongan/Ruang <i>Hierarchy</i>	2021		
	Laki-laki <i>Male</i>	Perempuan <i>Female</i>	Jumlah <i>Total</i>
(1)	(5)	(6)	(7)
1. I/A (Juru Muda)	0	0	0
2. I/B (Juru Muda Tingkat I)	0	1	1
3. I/C (Juru)	0	0	0
4. I/D (Juru Tingkat I)	1	0	1
Golongan I/Range I	1	1	2
5. II/A (Pengatur Muda)	10	4	14
6. II/B (Pengatur Muda Tingkat I)	30	106	136
7. II/C (Pengatur)	38	91	129
8. II/D (Pengatur Tingkat I)	37	66	103
Golongan II/Range II	115	267	382
9. III/A (Penata Muda)	151	314	465
10. III/B (Penata Muda Tingkat I)	126	218	344
11. III/C (Penata)	133	215	348
12. III/D (Penata Tingkat I)	183	346	529
Golongan III/Range III	593	1093	1686
13. IV/A (Pembina)	61	82	143
14. IV/B (Pembina Tingkat I)	34	62	96
15. IV/C (Pembina Utama Muda)	13	7	20
16. IV/D (Pembina Utama Madya)	0	0	0
17. IV/E (Pembina Utama)	0	0	0
Golongan IV/Range IV	108	151	259
Jumlah/Total	817	1512	2329

Sumber/*Source*: Badan Kepegawaian Pendidikan dan Pelatihan (BKPP) Kabupaten Bolaang Mongondow Utara
Regional Personnel Board of Bolaang Mongondow Utara Regency

2.4 KEUANGAN PEMERINTAH GOVERNMENT FINANCE

Tabel 2.4.1 Realisasi Pendapatan Pemerintah Kabupaten Bolaang Mongondow Utara Menurut Jenis Pendapatan (ribu rupiah), 2017–2020
Actual Bolaang Mongondow Utara Regency Government Revenues by Kind of Revenues (thousand rupiahs), 2017–2020

Jenis Pendapatan/Kind of Revenues	2017	2018
(1)	(2)	(3)
1. Pendapatan Asli Daerah (PAD)/Regional Revenue	26 324 610	16 425 467,98
1.1 Pajak Daerah/Regional Tax	4 716 365	4 492 953,02
1.2 Retribusi Daerah/Regional Retribution	865 364	2 196 560,76
1.3 Hasil Perusahaan Milik Daerah dan Pengelolaan Kekayaan Daerah yang Dipisahkan/Regional-Owned Company Revenue and Separated Management of Regional Wealth	565 465	886 839,19
1.4 Lain-lain PAD yang Sah/Other Regional Revenue	20 177 416	8 849 115,00
2. Dana Perimbangan/Balance Funds	557 307 516	540 281 510,14
2.1 Bagi Hasil Pajak/Tax Sharing Revenue	8 776 451	7 734 735,81
2.2 Bagi Hasil Bukan Pajak/Sumber Daya Alam/Non-Tax Sharing Revenue/Natural Resources	3 211 219	6 785 748,73
2.3 Dana Alokasi Umum/General Allocation Fund	382 623 329	384 772 383,00
2.4 Dana Alokasi Khusus/Special Allocation Fund	162 696 516	140 988 642,59
3. Lain-lain Pendapatan yang Sah/Other Revenue	96 304 673	137 306 363,17
3.1 Pendapatan Hibah/Grant	-	10 223 720,00
3.2 Dana Darurat/Emergency Fund	-	-
3.3 Dana Bagi Hasil Pajak dari Provinsi dan Pemerintah Daerah Lainnya/Tax Sharing Revenue from Provincial and Other Regional Governments	14 443 054	15 182 017,17
3.4 Dana Penyesuaian dan Otonomi Daerah/Regional Adjustment and Autonomy Fund	-	110 968 287,00
3.5 Bantuan Keuangan dari Provinsi atau Pemerintah Daerah Lainnya/Financial Assistance from Provincial or Other Regional Governments	-	932 339,00
3.6 Lainnya/Others	81 861 619	-
Jumlah/Total	679 936 798	694 013 341,30

Lanjutan Tabel/*Continued Table 2.4.1*

Jenis Pendapatan/ <i>Kind of Revenues</i>	2019	2020
(1)	(4)	(5)
1. Pendapatan Asli Daerah (PAD)/<i>Regional Revenue</i>	23 963 838,66	26 590 701,91
1.1 Pajak Daerah/ <i>Regional Tax</i>	5 108 651,99	4 191 329,22
1.2 Retribusi Daerah/ <i>Regional Retribution</i>	1 162 677,52	1 161 526,76
1.3 Hasil Perusahaan Milik Daerah dan Pengelolaan Kekayaan Daerah yang Dipisahkan/ <i>Regional-Owned Company Revenue and Separated Management of Regional Wealth</i>	1 055 651,22	596 478,41
1.4 Lain-lain PAD yang Sah/ <i>Other Regional Revenue</i>	16 636 857,93	20 641 367,52
2. Dana Perimbangan/<i>Balance Funds</i>	532 804 642,93	485 682 851,42
2.1 Bagi Hasil Pajak/ <i>Tax Sharing Revenue</i>	6 562 787,51	6 853 025,13
2.2 Bagi Hasil Bukan Pajak/Sumber Daya Alam/ <i>Non-Tax Sharing Revenue/Natural Resources</i>	6 971 243,93	5 038 759,21
2.3 Dana Alokasi Umum/ <i>General Allocation Fund</i>	392 676 997,00	353 070 985,00
2.4 Dana Alokasi Khusus/ <i>Special Allocation Fund</i>	126 593 614,49	120 720 082,07
3. Lain-lain Pendapatan yang Sah/<i>Other Revenue</i>	109 948 982,82	141 082 071,91
3.1 Pendapatan Hibah/ <i>Grant</i>	9 643 605,00	11 340 120,00
3.2 Dana Darurat/ <i>Emergency Fund</i>	-	-
3.3 Dana Bagi Hasil Pajak dari Provinsi dan Pemerintah Daerah Lainnya/ <i>Tax Sharing Revenue from Provincial and Other Regional Governments</i>	15 505 130,82	9 238 573,91
3.4 Dana Penyesuaian dan Otonomi Daerah/ <i>Regional Adjustment and Autonomy Fund</i>	84 800 247,00	119 703 378,00
3.5 Bantuan Keuangan dari Provinsi atau Pemerintah Daerah Lainnya/ <i>Financial Assistance from Provincial or Other Regional Governments</i>	-	800 000,00
3.6 Lainnya/ <i>Others</i>	-	-
Jumlah/<i>Total</i>	666 717 464,42	653 355 625,24

Sumber/*Source*: Badan Pengelola Keuangan Daerah (BPKD) Kabupaten Bolaang Mongondow Utara
Financial Services of Bolaang Mongondow Utara Regency

Tabel
Table 2.4.2**Realisasi Belanja Pemerintah Kabupaten Bolaang
Mongondow Utara Menurut Jenis Belanja (ribu rupiah),
2017–2020**
**Actual Bolaang Mongondow Utara Regency Government
Expenditures by Kind of Expenditures (thousand rupiahs),
2017–2020**

Jenis Pendapatan <i>Kind of Revenues</i>	2017	2018
(1)	(2)	(3)
1. Belanja Tidak Langsung/<i>Indirect Expenditures</i>	329 712 121	362 968 934,76
1.1 Belanja Pegawai/ <i>Personnel Expenditures</i>	194 581 487	212 447 486,27
1.2 Belanja Bunga/ <i>Interest Expenditures</i>	-	-
1.3 Belanja Subsidi/ <i>Subsidies Expenditures</i>	-	-
1.4 Belanja Hibah/ <i>Grant Expenditures</i>	10 436 935	31 412 520,97
1.5 Belanja Bantuan Sosial/ <i>Social Aid Expenditures</i>	210 000	158 000,00
1.6 Belanja Bagi Hasil/ <i>Sharing Fund Expenditure</i>	-	493 868,52
1.7 Belanja Bantuan Keuangan/ <i>Financial Aids Expenditures</i>	123 487 079	117 065 472,67
1.8 Belanja Tidak Terduga/ <i>Unpredicted Expenditures</i>	996 620	1 391 586,32
2. Belanja Langsung/<i>Direct Expenditures</i>	360 215 124	323 636 087,33
2.1 Belanja Pegawai/ <i>Personnel Expenditures</i>	1 849 544	1 027 830,50
2.2 Belanja Barang dan Jasa/ <i>Goods and Services Expenditures</i>	146 272 272	153 392 417,15
2.3 Belanja Modal/ <i>Capital Expenditure</i>	212 093 308	169 215 839,68
Jumlah/<i>Total</i>	689 927 245	686 605 022,09

Lanjutan Tabel/*Continued Table 2.4.2*

Jenis Pendapatan <i>Kind of Revenues</i>	2019	2020
(1)	(4)	(5)
1. Belanja Tidak Langsung/<i>Indirect Expenditures</i>	334 410 005,48	336 814 540,87
1.1 Belanja Pegawai/ <i>Personnel Expenditures</i>	201 091 039,19	196 513 995,70
1.2 Belanja Bunga/ <i>Interest Expenditures</i>	-	-
1.3 Belanja Subsidi/ <i>Subsidies Expenditures</i>	-	-
1.4 Belanja Hibah/ <i>Grant Expenditures</i>	4 524 462,50	6 640 563,01
1.5 Belanja Bantuan Sosial/ <i>Social Aid Expenditures</i>	352 000,00	787 500,00
1.6 Belanja Bagi Hasil/ <i>Sharing Fund Expenditure</i>	577 003,69	536 935,05
1.7 Belanja Bantuan Keuangan/ <i>Financial Aids Expenditures</i>	127 086 205,10	122 997 267,60
1.8 Belanja Tidak Terduga/ <i>Unpredicted Expenditures</i>	779 295,00	9 338 279,50
2. Belanja Langsung/<i>Direct Expenditures</i>	320 745 246,23	340 251 640,15
2.1 Belanja Pegawai/ <i>Personnel Expenditures</i>	404 209,32	-
2.2 Belanja Barang dan Jasa/ <i>Goods and Services Expenditures</i>	165 844 058,48	171 842 400,25
2.3 Belanja Modal/ <i>Capital Expenditure</i>	154 496 978,43	168 409 239,89
Jumlah/<i>Total</i>	655 155 251,71	677 066 181,02

Sumber/*Source*: Badan Pengelola Keuangan Daerah (BPKD) Kabupaten Bolaang Mongondow Utara
Financial Services of Bolaang Mongondow Utara Regency



PENDUDUK DAN KETENAGAKERJAAN

POPULATION AND EMPLOYMENT



PENJELASAN TEKNIS

TECHNICAL NOTES

1. Salah satu sumber data kependudukan adalah sensus penduduk yang dilaksanakan setiap sepuluh tahun sekali. Sensus penduduk telah dilaksanakan sebanyak tujuh kali sejak Indonesia merdeka, yaitu tahun 1961, 1971, 1980, 1990, 2000, 2010, dan 2020.

Keenam sensus penduduk sebelumnya dilaksanakan dengan menggunakan metode tradisional, yaitu mencatat setiap penduduk dari rumah ke rumah. Pertama kalinya dalam sejarah sensus penduduk di Indonesia, Sensus Penduduk 2020 (SP2020) menggunakan metode kombinasi yaitu dengan memanfaatkan data Administrasi Kependudukan (Admuduk) dari Direktorat Jenderal Kependudukan dan Pencatatan Sipil (Ditjen Dukcapil) Kementerian Dalam Negeri (Kemendagri) sebagai data dasar pelaksanaan SP2020. Hal ini dirancang dan dilaksanakan sebagai upaya untuk mewujudkan "SATU DATA KEPENDUDUKAN INDONESIA".

SP2020 mencakup seluruh penduduk yang tinggal di wilayah teritorial Indonesia, mencakup Warga Negara Indonesia (WNI) dan Warga Negara Asing (WNA) yang telah menetap atau

1. *One of the sources of demographic data is population census, which is conducted every ten years. Population Census has been conducted seven times since Indonesia's independence: 1961, 1971, 1980, 1990, 2000, 2010, and 2020.*

The previous six population censuses were carried out using the traditional method, canvassing each person door-to-door. For the first time in the history of the population census in Indonesia, the 2020 Population Census (PC2020) used a combined method, that is utilizing Population Administration data managed by the Directorate General of Population and Civil Registration of the Ministry of Home Affairs as the basic data for the population census. This is designed and implemented as an effort to realize "ONE INDONESIAN POPULATION DATA".

PC2020 covered all residents who live in Indonesia's territory, including Indonesian citizens (WNI) and foreign citizens (WNA) who have stayed or plan to stay in Indonesian territory for at least one

berencana menetap di wilayah Indonesia selama minimal satu tahun. WNI yang dicakup juga termasuk mereka yang berada di luar negeri, yaitu Anggota Korps Diplomatik Republik Indonesia beserta keluarganya di luar negeri dan Anggota TNI/POLRI beserta keluarganya yang sedang melakukan misi perdamaian di luar negeri.

Untuk tahun yang tidak dilaksanakan sensus penduduk, data kependudukan diperoleh dari hasil proyeksi penduduk. Proyeksi penduduk merupakan suatu perhitungan ilmiah yang didasarkan pada asumsi dari komponen-komponen perubahan penduduk, yaitu kelahiran, kematian, dan migrasi (migrasi internasional dan migrasi risen antar provinsi). Proyeksi penduduk interim 2020-2023 dihitung menggunakan data dasar penduduk hasil perapihan umur dari data Administrasi Kependudukan dan SP2020 dengan menggunakan asumsi Angka Kelahiran Total sejak tahun 2020 konstan 2,1 (sesuai Proyeksi Survei Penduduk antar Sensus (SUPAS) 2015-2045), Angka Kematian Bayi (AKB) meneruskan hasil Proyeksi SUPAS 2015-2045, dan pola migrasi 2020 sama dengan pola migrasi hasil SUPAS 2015.

year. The Indonesian citizens who are covered also include those who are abroad, namely members of the Diplomatic Corps of the Republic of Indonesia and their families abroad and members of the TNI/POLRI and their families who are carrying out Peacekeeping Missions abroad.

For the periods besides the census year, population projection is applied to estimate population for those years. The population projection is an estimation based on the demographic components, such as birth, death, and migration (international migration and recent migration). The interim population projection for 2020-2023 is calculated from the single age smoothed combined from Population Administration Data and the 2020 Population Census. It uses the assumption that the Total Fertility Rate (TFR) since 2020 is constant at 2.1 (according to the population projection of 2015-2045 Intercensal Population Survey (SUPAS)), Infant Mortality Rate (IMR) continues the results of the 2015-2045 SUPAS Projection, and the 2020 migration pattern is the same as the pattern of migration in SUPAS2015 results.

Dalam publikasi ini, data yang disajikan merupakan hasil SP2020 (September), dan hasil proyeksi penduduk interim 2020-2023 (pertengahan tahun/Juni).disajikan merupakan hasil SP2020 (September), dan hasil proyeksi penduduk interim 2020-2023 (pertengahan tahun/Juni).

The data presented in this publication are the PC2020 results (September) and the result of interim population projection 2020-2023 (midyear/June).

2. Penduduk Indonesia adalah semua orang yang berdomisili di wilayah teritorial Indonesia, mencakup Warga Negara Indonesia (WNI) dan Warga Negara Asing (WNA) yang telah menetap selama satu tahun atau lebih atau berencana menetap di wilayah Indonesia selama minimal satu tahun. Pada sensus sebelumnya referensi waktu dalam konsep kependudukan adalah enam bulan. Perubahan ini didasari oleh UU No. 24 Tahun 2013 tentang Perubahan atas UU No. 23 Tahun 2006 tentang Administrasi Kependudukan pada Pasal 15.
 3. Laju pertumbuhan penduduk per tahun adalah angka yang menunjukkan rata-rata tingkat penambahan penduduk per tahun dalam jangka waktu tertentu. Angka ini dinyatakan sebagai persentase dari penduduk dasar. Metode penghitungan laju pertumbuhan penduduk yang digunakan oleh BPS adalah metode geometrik.
2. *The population of Indonesia are all people who live in Indonesia's territory, including Indonesian citizens and foreign citizens who have lived for one year or more or plan to stay in Indonesia territory for at least one year. In the previous census the time reference in the population concept was six months. This change is based on Law no.24 of 2013 concerning Amendments to Law no. 23 of 2006 concerning Population Administration in Article 15.*
 3. *Annual population growth rate is a number that shows the average rate of population growth per year in a certain period. This rate is a percentage of the basic population. The method used by Statistics Indonesia is the geometric method.*

4. Kepadatan penduduk adalah ukuran persebaran penduduk yang menunjukkan jumlah penduduk untuk setiap kilometer persegi luas wilayah.
 5. Rasio jenis kelamin adalah perbandingan antara jumlah penduduk laki-laki dan jumlah penduduk perempuan pada suatu daerah dan waktu tertentu, yang biasanya dinyatakan dalam banyaknya penduduk lakilaki per 100 perempuan. perbandingan antara penduduk laki-laki dan penduduk perempuan pada suatu wilayah dan waktu tertentu. Biasanya dinyatakan dengan banyaknya penduduk laki-laki untuk 100 penduduk perempuan.
4. *Population density is a measure of the distribution of the population which shows the total population for each square kilometer of area.*
 5. *Sex ratio is the ratio between total male population and female population in a certain area and at a certain time, which is usually stated in the number of male residents per 100 females.*

ULASAN

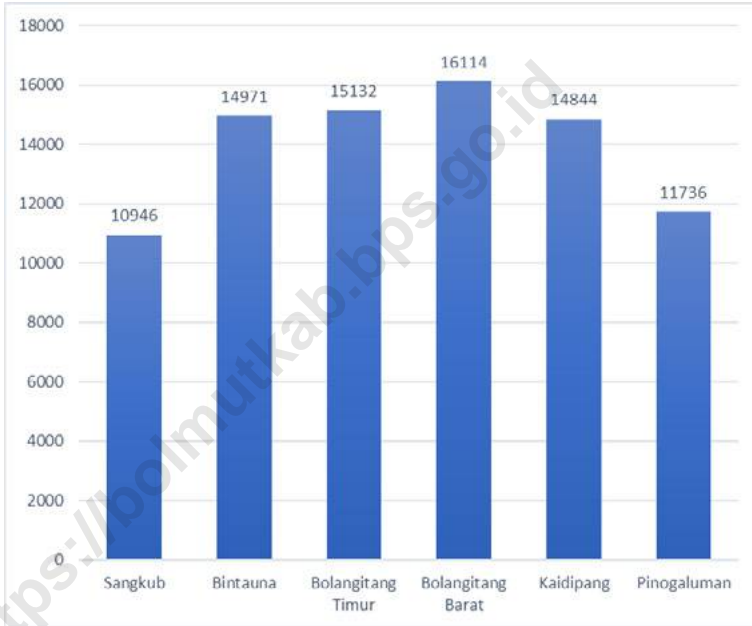
Penduduk Kabupaten Bolaang Mongondow Utara tahun 2021 berdasarkan proyeksi penduduk dengan tahun dasar 2020 adalah sebanyak 83.743 jiwa. Sementara itu besarnya angka rasio jenis kelamin tahun 2020 penduduk laki-laki terhadap penduduk perempuan sebesar 109,15.

DESCRIPTION

Bolaang Mongondow Utara population based on population projections for 2021 with 2020 as a base year were 83.743 people. While the sex ratio in 2021 the male population towards the female population were 109,15.

<https://bolmutkab.bps.go.id>

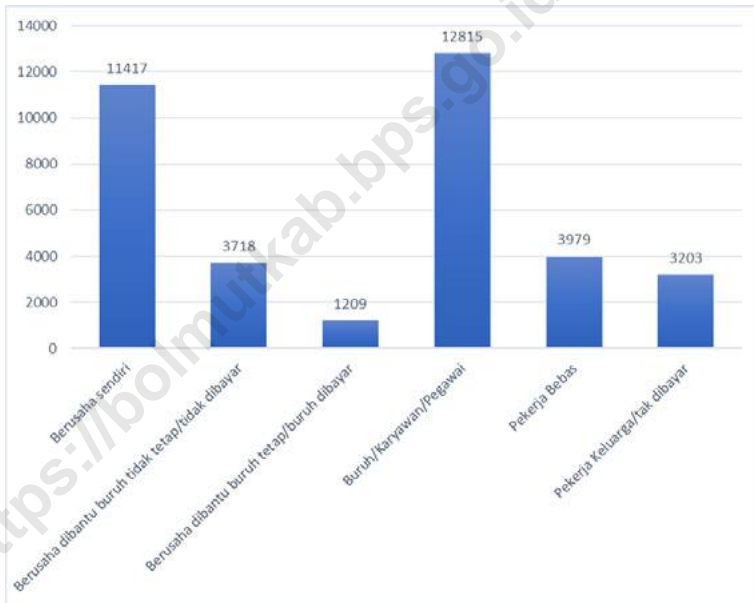
Gambar 3.1 Jumlah Penduduk, 2021
Figures 3.1 Number of Population, 2021



Sumber/Source : BPS, Proyeksi Penduduk
BPS-Statistics Indonesia, population projection

Gambar 3.2
Figures

Penduduk Berumur 15 Tahun ke Atas yang Bekerja Selama Seminggu yang Lalu Menurut Status Pekerjaan Utama, 2021
Population Aged 15 Years and Over by Type of Activity During the Previous Week, 2021



Sumber/Source : BPS, Survei Angkatan Kerja Nasional (Sakernas) Agustus
BPS-Statistics Indonesia, August National Labor Force Survey

3.1 PENDUDUK POPULATION

Tabel 3.1.1 Penduduk, Laju Pertumbuhan Penduduk, Distribusi Persentase Penduduk, Kepadatan Penduduk, dan Rasio Jenis Kelamin Penduduk Menurut Kecamatan di Kabupaten Bolaang Mongondow Utara, 2021
Population, Population Growth Rate, Percentage Distribution of Population, Population Density, and Population Sex Ratio by Subdistrict in Bolaang Mongondow Utara Regency, 2021

Kecamatan Subdistrict	Penduduk (ribu) Population (thousand)		Laju Pertumbuhan Penduduk per Tahun 2020–2021 Annual Population Growth Rate (%) 2020–2021
	2020 ¹	2021 ²	2020-2021 ³
(1)	(2)	(3)	(4)
Sangkub	10 829	10 946	1,44
Bintauna	14 858	14 971	1,02
Bolangitang Timur	15 027	15 132	0,93
Bolangitang Barat	16 038	16 114	0,63
Kaidipang	14 714	14 844	1,18
Pinogaluman	11 646	11 736	1,03
Bolaang Mongondow Utara	83 112	83 743	1,01

Lanjutan Tabel/*Continued Table* 3.1.1

Kecamatan <i>Subdistrict</i>	Persentase Penduduk <i>Percentage of Total Population</i>	Kepadatan Penduduk per km ² <i>Population Density per sq.km²</i>
(1)	(7)	(8)
Sangkub	13,07	90,01
Bintauna	17,88	23,19
Bolangitang Timur	18,07	36,60
Bolangitang Barat	19,24	49,36
Kaidipang	17,73	176,13
Pinogaluman	14,01	132,24
Bolaang Mongondow Utara	100	49.85

Lanjutan Tabel/*Continued Table 3.1.1*

Kecamatan <i>Subdistrict</i>	Rasio Jenis Kelamin Penduduk <i>Population Sex Ratio</i>
(1)	(11)
Sangkub	108,81
Bintauna	106,30
Bolangitang Timur	106,38
Bolangitang Barat	105,80
Kaidipang	103,87
Pinogaluman	106,69
Bolaang Mongondow Utara	109,15

- Catatan/Note:**
- Hasil Sensus Penduduk (SP) 2020 (September)**/The Result of 2020 Population Census (September)
 - Hasil Proyeksi Penduduk Interim 2020-2023 (Pertengahan tahun/Juni)**/The result of interim population projection 2020-2023
 - Laju pertumbuhan penduduk dihitung berdasarkan penduduk tahun 2020 (September) dibandingkan dengan penduduk tahun 2021 (Juni)**/The growth rate refers to the change of the population in 2020 (September) to the population in 2021 (June)
 - Luas provinsi berdasarkan Peraturan Menteri Dalam Negeri Nomor 72 Tahun 2019 tanggal 25 Oktober 2019**/Province area based on Minister of Home Affairs Regulation Number 72/2019, October 25th, 2019

Sumber/Source: BPS dan Kementerian Dalam Negeri/BPS-Statistics Indonesia and Ministry of Home Affairs

Tabel
Table 3.1.2

Jumlah Penduduk Menurut Kelompok Umur dan Jenis Kelamin di Kabupaten Bolaang Mongondow Utara, 2021
Population by Age Groups and Sex in Bolaang Mongondow Utara Regency, 2021

Kelompok Umur Age Groups	Jenis Kelamin/Sex		
	Laki-Laki Male	Perempuan Female	Jumlah Total
(1)	(2)	(3)	(4)
0-4	3,828	3,562	7,390
5-9	3,757	3,573	7,330
10-14	3,874	3,647	7,521
15-19	3,795	3,497	7,292
20-24	3,537	3,269	6,806
25-29	3,465	3,380	6,845
30-34	3,117	2,995	6,112
35-39	3,225	3,029	6,254
40-44	2,978	2,769	5,747
45-49	2,783	2,639	5,422
50-54	2,468	2,212	4,680
55-59	2,021	2,046	4,067
60-64	1,594	1,444	3,038
65-69	1,123	1,128	2,251
70-74	752	782	1,534
75+	756	698	1,454
Bolaang Mongondow Utara	43,073	40,670	83,743

Catatan/Note: Hasil Proyeksi Penduduk Interim 2020-2023 (Pertengahan tahun/Juni)/The result of Interim Population Projection 2020-2023 (mid year/June)

Sumber/Source: BPS/BPS-Statistics Indonesia

3.2 KETENAGAKERJAAN EMPLOYMENT

Tabel 3.2.1 Jumlah Penduduk Berumur 15 Tahun Keatas Menurut Jenis Kegiatan Selama Seminggu yang Lalu dan Jenis Kelamin di Kabupaten Bolaang Mongondow Utara, 2021
Population Aged 15 Years and Over by Type of Activity During The Previous Week and Sex in Bolaang Mongondow Utara Regency, 2021

Kegiatan Utama <i>Main Activity</i>	Jenis Kelamin/Sex		
	Laki-Laki <i>Male</i>	Perempuan <i>Female</i>	Laki-Laki+ Perempuan <i>Male+Female</i>
(1)	(2)	(3)	(4)
I. Angkatan Kerja/<i>Economically Active</i>	24 816	13 530	38 346
1. Bekerja/ <i>Working</i>	23 615	12 726	36 341
2. Pengangguran Terbuka/ <i>Unemployment</i>	1 201	804	2 005
II. Bukan Angkatan Kerja/<i>Not Economically Active</i>	5 606	15 564	21 170
1. Sekolah/ <i>Attending School</i>	1 734	1 774	3 508
2. Mengurus Rumah Tangga/ <i>Housekeeping</i>	840	12 431	13 271
3. Lainnya/ <i>Others</i>	3 032	1 359	4 391
Jumlah/<i>Total</i>	30 422	29 094	59 516

Catatan/*Note:*

Sumber/*Source:* BPS, Survei Angkatan Kerja Nasional (Sakernas) Agustus/BPS-Statistics Indonesia, August National Labor Force Survey

Tabel
Table 3.2.2

Penduduk Berumur 15 Tahun ke Atas Menurut Pendidikan Tertinggi yang Ditamatkan dan Jenis Kegiatan Selama Seminggu yang Lalu di Kabupaten Bolaang Mongondow Utara, 2021
Population 15 Years of Age and Over by Educational Attainment and Type of Activity During the Previous Week in Bolaang Mongondow Utara Regency, 2021

Pendidikan Tertinggi yang Ditamatkan ¹ <i>Educational Attainment¹</i>	Angkatan Kerja/ <i>Economically Active</i>			Persentase Bekerja terhadap Angkatan Kerja <i>Percentage of Working to Economically Active</i>
	Bekerja <i>Working</i>	Pengangguran ² <i>Unemployment²</i>	Jumlah Angkatan Kerja <i>Total of Economically Active</i>	
(1)	(2)	(3)	(4)	(5)
0	15 702	562	16 264	96,54
1	5 500	144	5 644	97,45
2	9 752	1 050	10 802	90,28
3	5 387	249	5 636	95,58
Jumlah/Total	36 341	2 005	38 346	94,77

Lanjutan Tabel/Continued Table 3.2.2

Pendidikan Tertinggi yang Ditamatkan ¹ Educational Attainment ¹	Bukan Angkatan Kerja Not Economically Active	Jumlah Total	Persentase Angkatan Kerja terhadap Penduduk Usia Kerja Percentage of Economically Active to Working Age Population
(1)	(6)	(7)	(8)
0	10 016	26 280	61,89
1	4 826	10 470	53,91
2	5 684	16 486	65,52
3	644	6 280	89,75
Jumlah/Total	35 559	100 935	64,77

Catatan/Note: ¹ 0. ≤ Sekolah Dasar (SD)/≤ Primary School
 1. Sekolah Menengah Pertama/Junior High School
 2. Sekolah Menengah Atas/Senior High School
 3. Perguruan Tinggi/Collage
² 1. Mencari pekerjaan/Looking for work
 2. Mempersiapkan usaha/Establishing a new business/firm
 3. Merasa tidak mungkin mendapat pekerjaan/Feeling hopeless in looking for work (discouraged job seekers)
 4. Sudah punya pekerjaan tetapi belum mulai bekerja/Having job already but not starting to work yet

Sumber/Source: BPS, Survei Angkatan Kerja Nasional (Sakernas) Agustus/BPS-Statistics Indonesia, August National Labor Force Survey

Tabel
Table 3.2.3

Penduduk Berumur 15 Tahun Ke Atas yang Bekerja Selama Seminggu yang Lalu Menurut Status Pekerjaan Utama dan Jenis Kelamin di Kabupaten Bolaang Mongondow Utara, 2021
Population 15 Years of Age and Over who Worked During The Previous Week by Main Employment Status and Sex in Bolaang Mongondow Utara Regency, 2021

Status Pekerjaan Utama <i>Main Employment Status</i>	Laki-Laki <i>Male</i>	Perempuan <i>Female</i>	Jumlah <i>Total</i>
(1)	(2)	(3)	(4)
Berusaha sendiri <i>Own account worker</i>	8 479	2 938	11 417
Berusaha dibantu buruh tidak tetap/buruh tidak dibayar <i>Employer assisted by temporary worker/unpaid worker</i>	2 355	1 363	3 718
Berusaha dibantu buruh tetap/buruh dibayar <i>Employer assisted by permanent worker/paid worker</i>	1 038	171	1 209
Buruh/Karyawan/Pegawai/ <i>Employee</i>	6 913	5 902	12 815
Pekerja bebas <i>Casual worker</i>	3 710	269	3 979
Pekerja keluarga/tak dibayar <i>Family worker/unpaid worker</i>	1 120	2 083	3 203
Jumlah/Total	23 615	12 726	36 341

Catatan/Note: ...

Sumber/Source: BPS, Survei Angkatan Kerja Nasional (Sakernas) Agustus/BPS-Statistics Indonesia, August National Labor Force Survey



**SOSIAL DAN
KESEJAHTERAAN RAKYAT**
SOCIAL AND WELFARE



PENJELASAN TEKNIS**TECHNICAL NOTES**

- | | |
|--|---|
| <p>1. Tidak/belum pernah sekolah adalah mereka yang tidak pernah atau belum pernah terdaftar dan tidak pernah atau belum pernah aktif mengikuti pendidikan di suatu jenjang pendidikan formal. Termasuk juga yang tamat/belum tamat taman kanak-kanak tetapi tidak melanjutkan ke sekolah dasar.</p> | <p>1. <i>Not/never attending school is someone who has never attended or never been registered in a formal education, such as primary, secondary, and tertiary education. Those who just completed kindergarten are considered as never attended school.</i></p> |
| <p>2. Masih bersekolah adalah mereka yang terdaftar dan aktif mengikuti pendidikan formal dan nonformal (Paket A, B, atau C), baik pendidikan dasar, menengah maupun pendidikan tinggi. Bagi mahasiswa yang sedang cuti dianggap masih bersekolah.</p> | <p>2. <i>Attending school is someone who is currently attending primary, secondary, or tertiary education, including package A, package B, or package C. College student who postpones his/her study is considered as attending school.</i></p> |
| <p>3. Tidak bersekolah lagi adalah mereka yang pernah terdaftar dan aktif mengikuti pendidikan di suatu jenjang pendidikan formal dan nonformal (Paket A, B, atau C), tetapi pada saat pencacahan tidak lagi terdaftar dan tidak aktif mengikuti pendidikan.</p> | <p>3. <i>Not attending school anymore is someone who had enrolled and participated in formal and non-formal education in the past including package A, package B, or package C, but currently does not attend school.</i></p> |
| <p>4. Tamat sekolah adalah menyelesaikan pelajaran yang ditandai dengan lulus ujian akhir pada kelas atau tingkat terakhir suatu jenjang pendidikan di sekolah negeri maupun swasta dengan mendapatkan tanda tamat belajar/ijazah. Seseorang yang belum mengikuti pelajaran</p> | <p>4. <i>Completed particular level of education is someone who has completed particular level of education in private or public school and accepting graduation certificate. Someone who has never attended the highest grade but passed the final exam is considered as completed</i></p> |

pada kelas tertinggi tetapi telah mengikuti ujian akhir dan lulus dianggap tamat sekolah.

5. Dapat membaca dan menulis artinya dapat membaca dan menulis kata-kata/kalimat sederhana dengan suatu aksara tertentu.
6. Jalur Pendidikan di Indonesia terdiri atas 1) pendidikan formal, 2) pendidikan nonformal, dan 3) pendidikan informal yang ketiganya dapat saling melengkapi dan memperkaya (Undang-Undang No. 20 Tahun 2014 tentang Sistem Pendidikan Nasional)
7. Jenjang Pendidikan Formal terdiri atas pendidikan dasar, pendidikan menengah, dan pendidikan tinggi. Jenis pendidikan yang diajarkan mencakup pendidikan umum, kejuruan, akademik, profesi, vokasi, keagamaan, dan khusus.

particular level of education.

5. *Able to read and write is the ability to read and write at least a simple sentence in any letter of alphabets.*
6. *The Education System in Indonesia consists of 1) a formal education, 2) non-formal education, and 3) informaleducation that all three can be complementary and enriching (Law No. 20 Year 2014 about The National Education System).*
7. *The Formal Education Level consists of primary education, secondary education, and high education. The kind of education that taught consists of general education, vocational, academic, professional, religious, and specific education.*

ULASAN

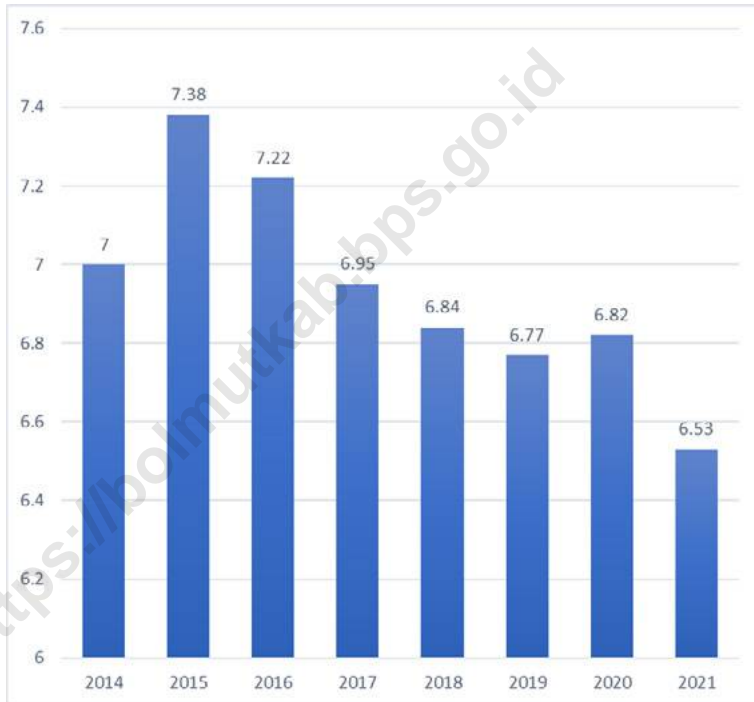
Jumlah penduduk miskin Kabupaten Bolaang Mongondow Utara tahun 2021 mencapai 6,53 ribu jiwa. Sementara persentase penduduk miskin menurun menjadi 8,03.

DESCRIPTION

The number of poverty in North Bolaang Mongondow Regency in 2021 reached 6,53 thousand people. Meanwhile, the percentage of poverty decreased to 8,03.

<https://bolmutkab.bps.go.id>

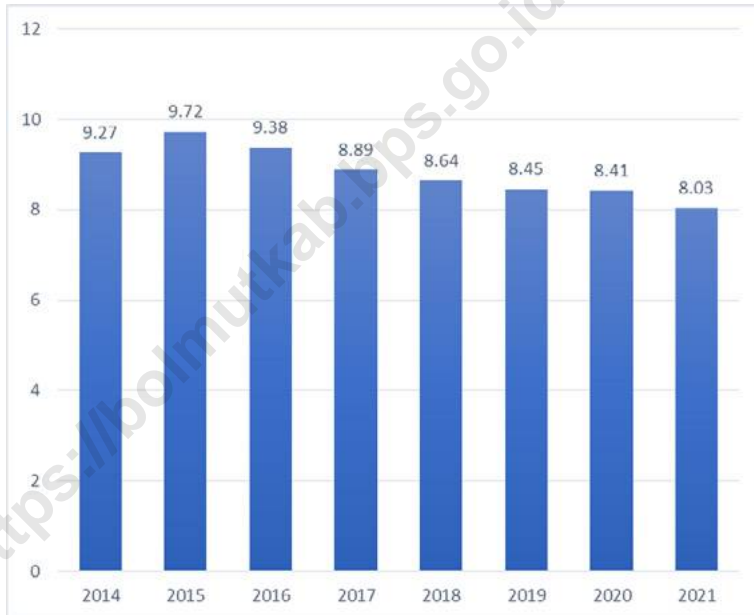
Gambar 4.1 Jumlah Penduduk Miskin (Ribu), 2021
Figures 4.1 Number of Poor People (Thousand), 2021



Sumber/Source : BPS, Survei Sosial Ekonomi Nasional Maret
BPS-Statistics Indonesia, March National Socioeconomic Survey

Gambar 4.2
Figures

Persentase Penduduk Miskin (%), 2021
Percentage of Poor People (%), 2021



Sumber/Source : BPS, Survei Sosial Ekonomi Nasional Maret
BPS-Statistics Indonesia, March National Socioeconomic Survey

4.1 PENDIDIKAN EDUCATION

Tabel 4.1.1 Jumlah Sekolah, Guru, dan Murid Taman Kanak-Kanak (TK) di Bawah Kementerian Pendidikan dan Kebudayaan Menurut Kecamatan di Kabupaten Bolaang Mongondow Utara, 2020/2021 dan 2021/2022
Number of Schools, Teachers, and Pupils in Kindergarten Under The Ministry of Education and Culture by Subdistrict in Bolaang Mongondow Utara Regency, 2020/2021 and 2021/2022

Kecamatan Subdistrict	Sekolah/Schools					
	Negeri/Public		Swasta/Private		Jumlah/Total	
	2020/2021	2021/2022	2020/2021	2021/2022	2020/2021	2021/2022
(1)	(2)	(3)	(4)	(5)	(6)	(7)
Sangkub	0	1	16	15	16	16
Bintauna	1	1	15	15	16	16
Bolang Itang Timur	3	3	13	15	16	18
Bolang Itang Barat	0	0	15	14	15	14
Kaidipang	2	2	10	9	12	11
Pinogaluman	0	0	22	23	22	23
Bolaang Mongondow Utara	6	7	91	91	97	98

Lanjutan Tabel/*Continued Table 4.1.1*

Kecamatan <i>Subdistrict</i>	Guru ¹ / <i>Teachers</i> ¹					
	Negeri/ <i>Public</i>		Swasta/ <i>Private</i>		Jumlah/ <i>Total</i>	
	2020/2021	2021/2022	2020/2021	2021/2022	2020/2021	2021/2022
(1)	(8)	(9)	(10)	(11)	(12)	(13)
Sangkub	0	2	34	34	34	36
Bintauna	3	2	41	42	44	44
Bolang Itang Timur	10	10	36	36	46	46
Bolang Itang Barat	0	0	40	40	40	40
Kaidipang	7	8	35	38	42	46
Pinogaluman	0	0	57	74	57	74
Bolaang Mongondow Utara	20	22	243	264	263	286

Lanjutan Tabel/*Continued Table 4.1.1*

Kecamatan Subdistrict	Murid/Pupils					
	Negeri/Public		Swasta/Private		Jumlah/Total	
	2020/2021	2021/2022	2020/2021	2021/2022	2020/2021	2021/2022
(1)	(14)	(15)	(16)	(17)	(18)	(19)
Sangkub	0	23	266	193	266	216
Bintauna	20	15	399	282	419	297
Bolang Itang Timur	76	69	227	216	303	285
Bolang Itang Barat	0	0	263	232	263	232
Kaidipang	37	63	243	215	280	278
Pinogaluman	0	0	564	358	564	358
Bolaang Mongondow Utara	133	170	1962	1496	2095	1666

Catatan/Note: ¹ Jumlah guru termasuk kepala sekolah dan guru/*The total of teachers including headmaster and teacher*

Sumber/Source: Kementerian Pendidikan dan Kebudayaan, Data Semester Ganjil/*Ministry of Educations and Culture, Odd semester report data*

Tabel
Table 4.1.2

**Jumlah Sekolah, Guru, dan Murid Raudatul Athfal (RA)
di Bawah Kementerian Agama Menurut Kecamatan di
Kabupaten Bolaang Mongondow Utara, 2019/2020 dan
2020/2021**

***Number of Schools, Teachers, and Pupils in Raudatul Athfal
(RA) Under The Ministry of Religious Affairs by Subdistrict
in Bolaang Mongondow Utara Regency, 2019/2020 and
2020/2021***

Kecamatan Subdistrict	Sekolah/Schools		Guru/Teachers		Murid/Pupils	
	2019/2020	2020/2021	2019/2020	2020/2021	2019/2020	2020/2021
(1)	(2)	(3)	(4)	(5)	(6)	(7)
Sangkub	0	0	0	0	0	0
Bintauna	1	1	11	6	32	60
Bolang Itang Timur	0	0	0	0	0	0
Bolang Itang Barat	1	1	2	1	15	11
Kaidipang	0	0	0	0	0	0
Pinogaluman	0	0	0	0	0	0
Bolaang Mongondow Utara	2	2	13	7	47	71

Catatan/Note: Seluruh Raudatul Athfal (RA) berstatus swasta/*All Raudatul Athfal (RA) are private*

Sumber/Source: Kementerian Agama, Data Semester Ganjil/*Ministry of Religious Affairs, Odd semester report data*

Tabel
Table 4.1.3

Jumlah Sekolah, Guru, dan Murid Sekolah Dasar (SD) di Bawah Kementerian Pendidikan dan Kebudayaan Menurut Kecamatan di Kabupaten Bolaang Mongondow Utara, 2020/2021 dan 2021/2022
Number of Schools, Teachers, and Pupils in Primary Schools Under The Ministry of Education and Culture by Subdistrict in Bolaang Mongondow Utara Regency, 2020/2021 and 2021/2022

Kecamatan Subdistrict	Sekolah/Schools					
	Negeri/Public		Swasta/Private		Jumlah/Total	
	2020/2021	2021/2022	2020/2021	2021/2022	2020/2021	2021/2022
(1)	(2)	(3)	(4)	(5)	(6)	(7)
Sangkub	10	10	0	0	10	10
Bintauna	17	16	0	0	17	16
Bolang Itang Timur	16	14	2	2	18	16
Bolang Itang Barat	18	17	0	0	18	17
Kaidipang	16	16	0	1	16	17
Pinogaluman	16	16	0	0	16	16
Bolaang Mongondow Utara	93	89	2	3	95	92

Lanjutan Tabel/*Continued Table* 4.1.3

Kecamatan Subdistrict	Guru ¹ /Teachers ¹					
	Negeri/Public		Swasta/Private		Jumlah/Total	
	2020/2021	2021/2022	2020/2021	2021/2022	2020/2021	2021/2022
(1)	(8)	(9)	(10)	(11)	(12)	(13)
Sangkub	59	70	0	0	59	70
Bintauna	100	129	0	0	100	129
Bolang Itang Timur	76	102	5	12	81	114
Bolang Itang Barat	118	133	0	0	118	133
Kaidipang	103	115	0	2	103	117
Pinogaluman	124	148	0	0	124	148
Bolaang Mongondow Utara	580	697	5	14	585	711

Lanjutan Tabel/Continued Table 4.1.3

Kecamatan Subdistrict	Murid/Pupils					
	Negeri/Public		Swasta/Private		Jumlah/Total	
	2020/2021	2021/2022	2020/2021	2021/2022	2020/2021	2021/2022
(1)	(14)	(15)	(16)	(17)	(18)	(19)
Sangkub	937	950	0	0	937	950
Bintauna	1374	1287	0	0	1374	1287
Bolang Itang Timur	998	1335	125	66	1123	1401
Bolang Itang Barat	1321	1377	0	0	1321	1377
Kaidipang	1423	1346	0	59	1423	1405
Pinogaluman	1479	971	0	0	1479	971
Bolaang Mongondow Utara	7532	7266	125	125	7657	7391

Catatan/Note: ¹ Jumlah guru termasuk kepala sekolah dan guru/The total of teachers including headmaster and teacher
 Sumber/Source: Kementerian Pendidikan dan Kebudayaan, Sistem Data Pokok Pendidikan, data semester ganjil/Ministry of Educations and Culture, Basic Education Data System, odd semester report data

Tabel
Table 4.1.4

Jumlah Sekolah, Guru, dan Murid Madrasah Ibtidaiyah (MI) di Bawah Kementerian Agama Menurut Kecamatan di Kabupaten Bolaang Mongondow Utara, 2019/2020 dan 2020/2021

Number of Schools, Teachers, and Pupils in Madrasah Ibtidaiyah (MI) Under The Ministry of Religious Affairs by Subdistrict in Bolaang Mongondow Utara Regency, 2019/2020 and 2020/2021

Kecamatan Subdistrict	MI					
	Sekolah/Schools		Guru/Teachers		Murid/Pupils	
	2019/2020	2020/2021	2019/2020	2020/2021	2019/2020	2020/2021
(1)	(2)	(3)	(4)	(5)	(6)	(7)
Sangkub	1	1	6	7	86	100
Bintauna	2	2	16	19	158	186
Bolang Itang Timur	2	2	14	10	110	130
Bolang Itang Barat	2	2	14	15	187	184
Kaidipang	2	2	15	19	156	149
Pinogaluman	2	2	16	23	140	113
Bolaang Mongondow Utara	11	11	81	93	837	862

Tabel
Table 4.1.5

Jumlah Sekolah, Guru, dan Murid Sekolah Menengah Pertama (SMP) di Bawah Kementerian Pendidikan dan Kebudayaan Menurut Kecamatan di Kabupaten Bolaang Mongondow Utara, 2020/2021 dan 2021/2022
Number of Schools, Teachers, and Pupils in Lower Secondary Schools Under The Ministry of Education and Culture by Subdistrict in Bolaang Mongondow Utara Regency, 2020/2021 and 2021/2022

Kecamatan Subdistrict	Sekolah/Schools					
	Negeri/Public		Swasta/Private		Jumlah/Total	
	2020/2021	2021/2022	2020/2021	2021/2022	2020/2021	2021/2022
(1)	(2)	(3)	(4)	(5)	(6)	(7)
Sangkub	3	3	0	0	10	3
Bintauna	3	3	0	0	3	3
Bolang Itang Timur	3	3	0	0	3	3
Bolang Itang Barat	4	4	0	0	4	4
Kaidipang	3	3	0	0	3	3
Pinogaluman	4	4	0	0	4	4
Bolaang Mongondow Utara	20	20	0	0	27	20

Lanjutan Tabel/*Continued Table* 4.1.5

Kecamatan Subdistrict	Guru ¹ /Teachers ¹					
	Negeri/Public		Swasta/Private		Jumlah/Total	
	2020/2021	2021/2022	2020/2021	2021/2022	2020/2021	2021/2022
(1)	(8)	(9)	(10)	(11)	(12)	(13)
Sangkub	43	37	0	0	43	37
Bintauna	50	58	0	0	50	58
Bolang Itang Timur	51	51	0	0	51	51
Bolang Itang Barat	52	63	0	0	52	63
Kaidipang	42	41	0	0	42	41
Pinogaluman	50	58	0	0	50	58
Bolaang Mongondow Utara	288	308	0	0	288	308

Lanjutan Tabel/Continued Table 4.1.5

Kecamatan Subdistrict	Murid/Pupils					
	Negeri/Public		Swasta/Private		Jumlah/Total	
	2020/2021	2021/2022	2020/2021	2021/2022	2020/2021	2021/2022
(1)	(14)	(15)	(16)	(17)	(18)	(19)
Sangkub	367	336	0	0	367	336
Bintauna	644	583	0	0	644	583
Bolang Itang Timur	553	537	0	0	553	537
Bolang Itang Barat	597	595	0	0	597	595
Kaidipang	451	411	0	0	451	411
Pinogaluman	528	526	0	0	528	526
Bolaang Mongondow Utara	3140	2988	0	0	3140	2988

Catatan/Note: ¹ Jumlah guru termasuk kepala sekolah dan guru/The total of teachers including headmaster and teacher

Sumber/Source: Kementerian Pendidikan dan Kebudayaan, Sistem Data Pokok Pendidikan, data semester ganjil/Ministry of Educations and Culture, Basic Education Data System, odd semester report data

Tabel
Table 4.1.6

Jumlah Sekolah, Guru, dan Murid Madrasah Tsanawiyah (MTs) di Bawah Kementerian Agama Menurut Kecamatan di Kabupaten Bolaang Mongondow Utara, 2019/2020 dan 2020/2021

Number of Schools, Teachers, and Pupils in Madrasah Tsanawiyah (MTs) Under The Ministry of Religious Affairs by Subdistrict in Bolaang Mongondow Utara Regency, 2019/2020 and 2020/2021

Kecamatan Subdistrict	MTs					
	Sekolah/Schools		Guru/Teachers		Murid/Pupils	
	2019/2020	2020/2021	2019/2020	2020/2021	2019/2020	2020/2021
(1)	(2)	(3)	(4)	(5)	(6)	(7)
Sangkub	1	1	5	8	72	47
Bintauna	1	1	22	29	292	297
Bolang Itang Timur	2	2	24	28	219	203
Bolang Itang Barat	2	2	35	25	173	122
Kaidipang	2	2	31	39	208	317
Pinogaluman	2	2	24	21	80	69
Bolaang Mongondow Utara	10	10	141	150	1044	1055

Tabel
Table 4.1.7

Jumlah Sekolah, Guru, dan Murid Sekolah Menengah Atas (SMA) di Bawah Kementerian Pendidikan dan Kebudayaan Menurut Kecamatan di Kabupaten Bolaang Mongondow Utara, 2020/2021 dan 2021/2022
Number of Schools, Teachers, and Pupils in Upper Secondary Schools Under The Ministry of Education and Culture by Subdistrict in Bolaang Mongondow Utara Regency, 2020/2021 and 2021/2022

Kecamatan Subdistrict	Sekolah/Schools					
	Negeri/Public		Swasta/Private		Jumlah/Total	
	2020/2021	2021/2022	2020/2021	2021/2022	2020/2021	2021/2022
(1)	(2)	(3)	(4)	(5)	(6)	(7)
Sangkub	0	0	0	0	0	0
Bintauna	1	1	0	0	1	1
Bolang Itang Timur	1	1	0	0	1	1
Bolang Itang Barat	1	1	0	0	1	1
Kaidipang	0	0	0	0	0	0
Pinogaluman	1	1	0	0	1	1
Bolaang Mongondow Utara	4	4	0	0	4	4

Lanjutan Tabel/*Continued Table 4.1.7*

Kecamatan Subdistrict	Guru ¹ /Teachers ¹					
	Negeri/Public		Swasta/Private		Jumlah/Total	
	2020/2021	2021/2022	2020/2021	2021/2022	2020/2021	2021/2022
(1)	(8)	(9)	(10)	(11)	(12)	(13)
Sangkub	0	0	0	0	0	0
Bintauna	52	46	0	0	52	46
Bolang Itang Timur	19	23	0	0	19	23
Bolang Itang Barat	41	35	0	0	41	35
Kaidipang	0	0	0	0	0	0
Pinogaluman	30	34	0	0	30	34
Bolaang Mongondow Utara	142	138	0	0	142	138

Lanjutan Tabel/Continued Table 4.1.7

Kecamatan Subdistrict	Murid/Pupils					
	Negeri/Public		Swasta/Private		Jumlah/Total	
	2020/2021	2021/2022	2020/2021	2021/2022	2020/2021	2021/2022
(1)	(14)	(15)	(16)	(17)	(18)	(19)
Sangkub	0	0	0	0	0	0
Bintauna	762	659	0	0	762	659
Bolang Itang Timur	335	309	0	0	335	309
Bolang Itang Barat	688	721	0	0	688	721
Kaidipang	0	0	0	0	0	0
Pinogaluman	454	412	0	0	454	412
Bolaang Mongondow Utara	2239	2101	0	0	2239	2101

Catatan/Note: ¹ Jumlah guru termasuk kepala sekolah dan guru/The total of teachers including headmaster and teacher
 Sumber/Source: Kementerian Pendidikan dan Kebudayaan, Sistem Data Pokok Pendidikan, data semester ganjil/Ministry of Educations and Culture, Basic Education Data System, odd semester report data

Tabel
Table 4.1.8

Jumlah Sekolah, Guru, dan Murid Sekolah Menengah Kejuruan (SMK) di Bawah Kementerian Pendidikan dan Kebudayaan Menurut Kecamatan di Kabupaten Bolaang Mongondow Utara, 2020/2021 dan 2021/2022
Number of Schools, Teachers, and Pupils in Vocational High Schools Under The Ministry of Education and Culture by Subdistrict in Bolaang Mongondow Utara Regency, 2020/2021 and 2021/2022

Kecamatan Subdistrict	Sekolah/Schools					
	Negeri/Public		Swasta/Private		Jumlah/Total	
	2020/2021	2021/2022	2020/2021	2021/2022	2020/2021	2021/2022
(1)	(2)	(3)	(4)	(5)	(6)	(7)
Sangkub	1	1	0	0	1	1
Bintauna	0	0	1	1	1	1
Bolang Itang Timur	0	0	1	1	1	1
Bolang Itang Barat	0	0	0	0	0	0
Kaidipang	1	1	1	1	2	2
Pinogaluman	0	0	1	1	1	1
Bolaang Mongondow Utara	2	2	4	4	6	6

Lanjutan Tabel/*Continued Table 4.1.8*

Kecamatan Subdistrict	Guru ¹ /Teachers ¹					
	Negeri/Public		Swasta/Private		Jumlah/Total	
	2020/2021	2021/2022	2020/2021	2021/2022	2020/2021	2021/2022
(1)	(8)	(9)	(10)	(11)	(12)	(13)
Sangkub	24	25	0	0	24	25
Bintauna	0	0	23	17	23	17
Bolang Itang Timur	0	0	11	7	11	7
Bolang Itang Barat	0	0	0	0	0	0
Kaidipang	30	57	9	13	39	70
Pinogaluman	0	0	11	8	11	8
Bolaang Mongondow Utara	54	82	54	45	108	127

Lanjutan Tabel/*Continued Table 4.1.8*

Kecamatan Subdistrict	Murid/Pupils					
	Negeri/Public		Swasta/Private		Jumlah/Total	
	2020/2021	2021/2022	2020/2021	2021/2022	2020/2021	2021/2022
(1)	(14)	(15)	(16)	(17)	(18)	(19)
Sangkub	213	213	0	0	213	213
Bintauna	0	0	198	179	198	179
Bolang Itang Timur	0	0	42	36	42	36
Bolang Itang Barat	0	0	0	0	0	0
Kaidipang	648	710	51	52	699	762
Pinogaluman	0	0	39	32	39	32
Bolaang Mongondow Utara	861	923	330	299	1191	1222

Catatan/Note: ¹ Guru yang mengajar di 2 sekolah atau lebih dihitung di masing-masing sekolah. Jumlah guru termasuk kepala sekolah dan guru/*The teacher who taught in two schools or more counted in every school. The total of teachers including headmaster and teacher*

Sumber/Source: Kementerian Pendidikan dan Kebudayaan, Sistem Data Pokok Pendidikan, data semester ganjil/*Ministry of Educations and Culture, Basic Education Data System, odd semester report data*

Tabel
Table 4.1.9

Jumlah Sekolah, Guru, dan Murid Madrasah Aliyah (MA) di Bawah Kementerian Agama Menurut Kecamatan di Kabupaten Bolaang Mongondow Utara, 2019/2020 dan 2020/2021

Number of Schools, Teachers, and Pupils in Madrasah Aliyah (MA) Under the Ministry of Religious Affairs by Subdistrict in Bolaang Mongondow Utara Regency, 2019/2020 and 2020/2021

Kecamatan Subdistrict	Sekolah/Schools					
	Negeri/Public		Swasta/Private		Jumlah/Total	
	2019/2020	2020/2021	2019/2020	2020/2021	2019/2020	2020/2021
(1)	(2)	(3)	(4)	(5)	(6)	(7)
Sangkub	0	0	0	0	0	0
Bintauna	0	0	1	1	1	1
Bolang Itang Timur	0	0	0	0	0	0
Bolang Itang Barat	0	0	1	1	1	1
Kaidipang	0	0	1	1	1	1
Pinogaluman	0	0	1	1	1	1
Bolaang Mongondow Utara	0	0	4	4	4	4

Lanjutan Tabel/*Continued Table 4.1.9*

Kecamatan Subdistrict	Guru/Teachers					
	Negeri/Public		Swasta/Private		Jumlah/Total	
	2019/2020	2020/2021	2019/2020	2020/2021	2019/2020	2020/2021
(1)	(8)	(9)	(10)	(11)	(12)	(13)
Sangkub	0	0	0	0	0	0
Bintauna	0	0	21	19	21	19
Bolang Itang Timur	0	0	0	0	0	0
Bolang Itang Barat	0	0	20	17	20	17
Kaidipang	0	0	10	11	10	11
Pinogaluman	0	0	15	18	15	18
Bolaang Mongondow Utara	0	0	66	65	66	65

Lanjutan Tabel/*Continued Table 4.1.9*

Kecamatan Subdistrict	Murid/Pupils					
	Negeri/Public		Swasta/Private		Jumlah/Total	
	2019/2020	2020/2021	2019/2020	2020/2021	2019/2020	2020/2021
(1)	(14)	(15)	(16)	(17)	(18)	(19)
Sangkub	0	0	0	0	0	0
Bintauna	0	0	226	253	226	253
Bolang Itang Timur	0	0	0	0	0	0
Bolang Itang Barat	0	0	110	102	110	102
Kaidipang	0	0	78	73	78	73
Pinogaluman	0	0	57	50	57	50
Bolaang Mongondow Utara	0	0	471	478	471	478

Catatan/Note: ...

Sumber/Source: Kementerian Agama, EMIS, Data Semester Ganjil/Ministry of Religious Affairs, EMIS, Odd semester report data

Tabel
Table 4.1.10

Jumlah Desa¹/Kelurahan yang Memiliki Fasilitas Sekolah Menurut Kecamatan dan Tingkat Pendidikan di Kabupaten Bolaang Mongondow Utara, 2019–2021
Number of Villages¹/Kelurahan Having Educational Facilities by Subdistrict and Educational Level in Bolaang Mongondow Utara Regency, 2019–2021

Kecamatan Subdistrict	SD Primary School		
	2019	2020	2021
(1)	(2)	(3)	(4)
Sangkub	11	12	10
Bintauna	18	19	15
Bolang Itang Timur	19	24	17
Bolang Itang Barat	19	21	16
Kaidipang	18	18	14
Pinogaluman	17	18	18
Bolaang Mongondow Utara	102	112	90

Lanjutan Tabel/*Continued Table* 4.1.10

Kecamatan Subdistrict	SMP Junior High School		
	2019	2020	2021
(1)	(5)	(6)	(7)
Sangkub	4	4	4
Bintauna	4	4	4
Bolang Itang Timur	7	6	4
Bolang Itang Barat	5	6	4
Kaidipang	5	5	3
Pinogaluman	6	8	5
Bolaang Mongondow Utara	31	33	24

Lanjutan Tabel/*Continued Table* 4.1.10

Kecamatan Subdistrict	SMA Senior High School		
	2019	2020	2021
(1)	(8)	(9)	(10)
Sangkub	1	0	0
Bintauna	2	2	2
Bolang Itang Timur	2	2	2
Bolang Itang Barat	1	2	2
Kaidipang	1	1	1
Pinogaluman	1	2	2
Bolaang Mongondow Utara	8	9	9

Lanjutan Tabel/*Continued Table 4.1.10*

Kecamatan Subdistrict	SMK Vocational School		
	2019	2020	2021
(1)	(11)	(12)	(13)
Sangkub	1	1	1
Bintauna	0	1	1
Bolang Itang Timur	0	1	1
Bolang Itang Barat	0	0	0
Kaidipang	1	2	2
Pinogaluman	0	1	1
Bolaang Mongondow Utara	2	6	6

Lanjutan Tabel/*Continued Table* 4.1.10

Kecamatan <i>Subdistrict</i>	Perguruan Tinggi <i>University</i>		
	2019	2020	2021
(1)	(14)	(15)	(16)
Sangkub	0	0	0
Bintauna	0	0	0
Bolang Itang Timur	0	0	0
Bolang Itang Barat	0	0	0
Kaidipang	0	0	0
Pinogaluman	0	0	0
Bolaang Mongondow Utara	0	0	0

Catatan/*Note*: ¹ Desa pada tabel ini termasuk Unit Permukiman Transmigrasi (UPT) yang masih dibina oleh kementerian terkait dan nagari di Provinsi Sumatera Barat/*Villages in this table include Transmigration Settlement Unit which is still fostered by the relevant ministries and the nagari in the Province of Sumatera Barat*

Sumber/*Source*: BPS, Pendataan Potensi Desa (Podes)/ *BPS-Statistics Indonesia, Village Potential Data Collection*

Tabel
Table 4.1.11**Angka Partisipasi Murni (APM) dan Angka Partisipasi Kasar (APK) Menurut Jenjang Pendidikan di Kabupaten Bolaang Mongondow Utara, 2020 dan 2021**
Net Enrollment Rate and Gross Enrollment Ratio by Educational Level in Bolaang Mongondow Utara Regency, 2020 and 2021

Jenjang Pendidikan <i>Educational Level</i>	Angka Partisipasi Murni (APM) <i>Net Enrollment Rate</i>		Angka Partisipasi Kasar (APK) <i>Gross Enrollment Ratio</i>	
	2020	2021	2020	2021
(1)	(2)	(3)	(4)	(5)
SD/MI/Sederajat <i>Primary School</i>	99,00	98,85	121,51	120,23
SMP/MTs/ Sederajat <i>Lower Secondary School</i>	79,28	80,30	79,87	80,97
SMA/SMK/MA/Sederajat <i>Upper Secondary School</i>	74,59	73,31	98,10	95,40

Catatan/Note: ...

Sumber/Source: BPS, Survei Sosial Ekonomi Nasional (Susenas)/BPS-Statistics Indonesia, National Socioeconomic Survey

Tabel
Table 4.1.12**Persentase Penduduk Berumur 15 Tahun ke Atas yang Melek Huruf Menurut Kelompok Umur di Kabupaten Bolaang Mongondow Utara, 2020 dan 2021**
Percentage of Literate People Aged 15 Years and Over by Age Group in Bolaang Mongondow Utara Regency, 2020 and 2021

Kelompok Umur <i>Age Group</i>	2020	2021
(1)	(2)	(3)
15–19	100,00	100,00
20–24	100,00	100,00
25–29	100,00	100,00
30–34	97,21	100,00
35–39	99,09	99,30
40–44	99,30	97,28
45–49	100,00	98,73
50+	98,14	98,92
Jumlah/Total	99,03	99,24
15–24	100,00	100,00
15–44	99,30	99,47
15+	99,03	99,24
45+	98,57	98,87

Catatan/Note: ...

Sumber/Source: BPS, Survei Sosial Ekonomi Nasional (Susenas)/BPS-Statistics Indonesia, National Socioeconomic Survey

4.2 KESEHATAN HEALTH

Tabel 4.2.1 **Jumlah Desa¹/Kelurahan Yang Memiliki Sarana Kesehatan Menurut Kecamatan di Kabupaten Bolaang Mongondow Utara, 2019–2021**
Number of Villages¹/Kelurahan Having Health Facilities by Subdistrict in Bolaang Mongondow Utara Regency, 2019–2021

Kecamatan Subdistrict	Rumah Sakit Hospital		
	2019	2020	2021
(1)	(2)	(3)	(4)
Sangkub	0	0	0
Bintauna	0	0	0
Bolang Itang Timur	0	0	0
Bolang Itang Barat	1	1	1
Kaidipang	0	0	0
Pinogaluman	0	0	0
Bolaang Mongondow Utara	1	1	1

Lanjutan Tabel/*Continued Table* 4.2.1

Kecamatan <i>Subdistrict</i>	Rumah Sakit Bersalin <i>Maternity Hospital</i>		
	2019	2020	2021
(1)	(5)	(6)	(7)
Sangkub	0	0	0
Bintauna	0	0	0
Bolang Itang Timur	0	0	0
Bolang Itang Barat	0	0	0
Kaidipang	0	0	0
Pinogaluman	0	0	0
Bolaang Mongondow Utara	0	0	0

Lanjutan Tabel/Continued Table 4.2.1

Kecamatan Subdistrict	Poliklinik Polyclinic		
	2019	2020	2021
(1)	(8)	(9)	(10)
Sangkub	0	0	0
Bintauna	1	0	0
Bolang Itang Timur	0	0	0
Bolang Itang Barat	0	0	0
Kaidipang	1	1	0
Pinogaluman	0	0	0
Bolaang Mongondow Utara	2	1	0

Lanjutan Tabel/*Continued Table* 4.2.1

Kecamatan <i>Subdistrict</i>	Puskesmas <i>Public Health Center</i>		
	2019	2020	2021
(1)	(11)	(12)	(13)
Sangkub	2	2	2
Bintauna	2	2	2
Bolang Itang Timur	2	3	2
Bolang Itang Barat	2	2	2
Kaidipang	1	1	1
Pinogaluman	2	2	2
Bolaang Mongondow Utara	11	12	11

Lanjutan Tabel/*Continued Table 4.2.1*

Kecamatan <i>Subdistrict</i>	Puskesmas Pembantu <i>Subsidiary of Public Health Center</i>		
	2019	2020	2021
(1)	(14)	(15)	(16)
Sangkub	3	3	4
Bintauna	1	1	1
Bolang Itang Timur	3	5	5
Bolang Itang Barat	7	8	6
Kaidipang	4	5	2
Pinogaluman	2	2	2
Bolaang Mongondow Utara	20	24	20

Lanjutan Tabel/*Continued Table* 4.2.1

Kecamatan <i>Subdistrict</i>	Apotek <i>Pharmacy</i>		
	2019	2020	2021
(1)	(17)	(18)	(19)
Sangkub	0	0	0
Bintauna	1	2	2
Bolang Itang Timur	0	0	0
Bolang Itang Barat	2	3	3
Kaidipang	3	3	2
Pinogaluman	1	1	1
Bolaang Mongondow Utara	7	9	8

Catatan/*Note*: ¹ Desa pada tabel ini termasuk Unit Permukiman Transmigrasi (UPT) yang masih dibina oleh kementerian terkait dan nagari di Provinsi Sumatera Barat/*Villages in this table include Transmigration Settlement Unit which is still fostered by the relevant ministries and the nagari in the Province of Sumatera Barat*

Sumber/*Source*: BPS, Pendataan Potensi Desa (Podes)/*BPS-Statistics Indonesia, Village Potential Data Collecting*

Tabel 4.2.2 Jumlah Tenaga Kesehatan Menurut Kecamatan di Kabupaten Bolaang Mongondow Utara, 2021
Number of Health Human Resources by Subdistrict in Bolaang Mongondow Utara Regency, 2021

Kecamatan Subdistrict	Dokter ¹ Doctor ¹	Dokter Gigi ² Dentist ²	Perawat Nurse	Bidan Midwife	Tenaga kefarmasian Pharmacist
(1)	(2)	(3)	(4)	(5)	(6)
Sangkub	4	0	23	9	1
Bintauna	5	1	25	15	2
Bolang Itang Timur	6	0	27	13	3
Bolang Itang Barat	10	2	86	26	15
Kaidipang	4	1	29	13	7
Pinogaluman	4	2	31	12	4
Bolaang Mongondow Utara	33	6	221	88	32

Lanjutan Tabel/*Continued Table 4.2.2*

Kecamatan <i>Subdistrict</i>	Tenaga Kesehatan Masyarakat <i>Public Health worker</i>	Tenaga Kesehatan Lingkungan <i>Enviromental Health Worker</i>	Tenaga Gizi <i>Nutritionist</i>	Ahli Teknologi Laboratorium Medik <i>Medical Laboratory Technician</i>
(1)	(7)	(8)	(9)	(10)
Sangkub	9	0	1	0
Bintauna	7	2	3	0
Bolang Itang Timur	7	3	4	1
Bolang Itang Barat	19	2	5	3
Kaidipang	22	2	7	0
Pinogaluman	5	0	4	0
Bolaang Mongondow Utara	69	9	24	4

Catatan/*Note*: ¹Dokter dalam tabel ini termasuk dokter spesialis (selain spesialis gigi) dan dokter umum/*Doctor in this table include medical specialist (exclude dentist specialist) and general practitioner*

²Dokter gigi dalam tabel ini termasuk dokter spesialis gigi dan dokter gigi/*Doctor in this table include dentist dan dentist specialist*

Sumber/*Source*: Dinas Kesehatan Kabupaten Bolaang Mongondow Utara/*Health Service of Bolaang Mongondow Utara Regency*

Tabel
Table 4.2.3

Jumlah Rumah Sakit Umum, Rumah Sakit Khusus, Puskesmas, Klinik Pratama, dan Posyandu Menurut Kecamatan di Kabupaten Bolaang Mongondow Utara, 2020 dan 2021
Number of General Hospital, Specialized Hospital, Public Health Center, Primary Clinic, and Integrated Health Post by Subdistrict in Bolaang Mongondow Utara Regency, 2020 and 2021

Kecamatan Subdistrict	Rumah Sakit Umum General Hospital		Rumah Sakit Khusus Specialized Hospital	
	2020	2021	2020	2021
(1)	(2)	(3)	(4)	(5)
Sangkub	0	0	0	0
Bintauna	0	0	0	0
Bolang Itang Timur	0	0	0	0
Bolang Itang Barat	1	1	0	0
Kaidipang	0	0	0	0
Pinogaluman	0	0	0	0
Bolaang Mongondow Utara	1	1	0	0

Lanjutan Tabel/*Continued Table 4.2.3*

Kecamatan <i>Subdistrict</i>	Puskesmas ¹ Rawat Inap <i>Public Health Center¹ with Inpatient Care</i>		Puskesmas ¹ Non Rawat Inap <i>Public Health Center¹ without Inpatient Care</i>	
	2020	2021	2020	2021
(1)	(6)	(7)	(8)	(9)
Sangkub	1	1	1	1
Bintauna	1	1	1	1
Bolang Itang Timur	1	1	2	2
Bolang Itang Barat	1	1	1	1
Kaidipang	1	1	0	0
Pinogaluman	1	1	1	1
Bolaang Mongondow Utara	6	6	6	6

Lanjutan Tabel/Continued Table 4.2.3

Kecamatan Subdistrict	Klinik Pratama Primary Clinic		Posyandu Integrated Health Post	
	2020	2021	2020	2021
(1)	(10)	(11)	(12)	(13)
Sangkub	1	0	16	16
Bintauna	1	0	16	16
Bolang Itang Timur	0	0	20	20
Bolang Itang Barat	0	0	20	20
Kaidipang	1	0	18	17
Pinogaluman	0	0	22	22
Bolaang Mongondow Utara	3	0	112	111

Catatan/Note: ¹ Puskesmas yang teregistrasi/Registered Public Health Center

Sumber/Source: Dinas Kesehatan Kabupaten Bolaang Mongondow Utara/Health Service of Bolaang Mongondow Utara Regency

4.3 AGAMA DAN SOSIAL LAINNYA RELIGION AND OTHER SOCIAL AFFAIRS

Tabel 4.3.1 Jumlah Penduduk Menurut Kecamatan dan Agama yang Dianut di Kabupaten Bolaang Mongondow Utara, 2021
Population by Subdistrict and Religion in Bolaang Mongondow Utara Regency, 2021

Kecamatan Subdistrict	Islam	Protestan Protestant	Katolik Catholic	Hindu	Budha Buddha	Lainnya Others
(1)	(2)	(3)	(4)	(5)	(6)	(7)
Sangkub	5558	2183	45	8	0	0
Bintauna	12384	1480	0	4	4	0
Bolang Itang Timur	11913	2984	0	0	0	0
Bolang Itang Barat	15809	0	0	0	0	0
Kaidipang	14719	1472	0	0	0	0
Pinogaluman	10560	1169	0	0	0	0
Bolaang Mongondow Utara	70943	9288	45	12	4	0

Catatan/Note: ...

Sumber/Source: Kementerian Agama, Data Semester Ganjil/Ministry of Religious Affairs, Odd Semester Data

Tabel 4.3.2 Jumlah Tempat Peribadatan Menurut Kecamatan di Kabupaten Bolaang Mongondow Utara, 2021
Table *Number of Places of Worship by Subdistrict in Bolaang Mongondow Utara Regency, 2021*

Kecamatan Subdistrict	Masjid Mosque	Mushola Pray Room	Gereja Protestan Protestant Church	Gereja Katholik Catholic Church	Pura Temple	Vihara
(1)	(2)	(3)	(4)	(5)	(6)	(7)
Sangkub	13	2	21	1	0	0
Bintauna	19	4	12	0	0	0
Bolang Itang Timur	23	7	22	0	0	0
Bolang Itang Barat	24	2	0	0	0	0
Kaidipang	18	6	16	0	0	0
Pinogaluman	22	5	11	0	0	0
Bolaang Mongondow Utara	119	26	82	1	0	0

Catatan/Note: ...

Sumber/Source: Kementerian Agama, Data Semester Ganjil/Ministry of Religious Affairs, Odd Semester Data

Tabel
Table 4.3.3

**Jumlah Desa¹/Kelurahan yang Mengalami Bencana Alam²
Menurut Kecamatan di Kabupaten Bolaang Mongondow
Utara, 2019–2021**
*Number of Villages¹/Kelurahan that Had Natural Disaster²
by Subdistrict in Bolaang Mongondow Utara Regency,
2019–2021*

Kecamatan Subdistrict	Banjir/Flood		
	2019	2020	2021
(1)	(2)	(3)	(4)
Sangkub	9	15	14
Bintauna	9	20	10
Bolang Itang Timur	18	15	12
Bolang Itang Barat	15	14	10
Kaidipang	2	1	3
Pinogaluman	6	3	2
Bolaang Mongondow Utara	59	58	51

Lanjutan Tabel/Continued Table 4.3.3

Kecamatan Subdistrict	Gempa Bumi/Earthquake		
	2019	2020	2021
(1)	(5)	(6)	(7)
Sangkub	0	0	0
Bintauna	1	0	0
Bolang Itang Timur	1	1	1
Bolang Itang Barat	27	1	11
Kaidipang	27	11	5
Pinogaluman	40	18	1
Bolaang Mongondow Utara	96	31	18

Lanjutan Tabel/*Continued Table 4.3.3*

Kecamatan Subdistrict	Tanah Longsor/ <i>Landslide</i>		
	2019	2020	2021
(1)	(8)	(9)	(10)
Sangkub	6	8	7
Bintauna	1	1	2
Bolang Itang Timur	1	6	1
Bolang Itang Barat	3	6	3
Kaidipang	6	1	1
Pinogaluman	0	0	0
Bolaang Mongondow Utara	17	22	14

Catatan/*Note*: ¹ Desa pada tabel ini termasuk Unit Permukiman Transmigrasi (UPT) yang masih dibina oleh kementerian terkait dan nagari di Provinsi Sumatera Barat/*Villages in this table are included in Transmigration Settlement Unit which is still fostered by the relevant ministries and the nagari in the Province of Sumatera Barat*

Sumber/*Source*: ² Kejadian dalam setahun sebelum tahun pencacahan/*Occured during the last one year before the enumeration years*
BPS, Pendataan Potensi Desa (Podes)/*BPS-Statistics Indonesia, Village Potential Data Collecting*

4.4 KEMISKINAN POVERTY

Tabel 4.4.1 **Garis Kemiskinan, Jumlah, dan Persentase Penduduk Miskin di Kabupaten Bolaang Mongondow Utara, 2014–2021**
Poverty Line, Number, and Percentage of Poor People in Bolaang Mongondow Utara Regency, 2014–2021

Tahun Year	Garis Kemiskinan (rupiah/kapita/bulan) Poverty Line (rupiah/capita/month)	Jumlah Penduduk Miskin (ribu) Number of Poor People (thousand)	Persentase Penduduk Miskin Percentage of Poor People
(1)	(2)	(3)	(4)
2014	195 957	7,00	9,27
2015	207 328	7,38	9,72
2016	223 588	7,22	9,38
2017	230 974	6,95	8,89
2018	238 645	6,84	8,64
2019	254 835	6,77	8,45
2020	264 227	6,82	8,41
2021	275 369	6,53	8,03

Catatan/Note: ...

Sumber/Source: BPS, Survei Sosial Ekonomi Nasional Maret/BPS-Statistics Indonesia, March National Socioeconomic Survey

Tabel
Table 4.4.2

Indeks Kedalaman Kemiskinan dan Indeks Keparahan Kemiskinan di Kabupaten Bolaang Mongondow Utara, 2014–2021
Poverty Gap Index and Poverty Severity Index in Bolaang Mongondow Utara Regency, 2014–2021

Tahun Year	Indeks Kedalaman Kemiskinan <i>Poverty Gap Index</i>	Indeks Keparahan Kemiskinan <i>Poverty Severity Index</i>
(1)	(2)	(3)
2014	1,63	0,44
2015	1,14	0,23
2016	2,18	0,72
2017	1,11	0,20
2018	1,15	0,24
2019	1,32	0,34
2020	0,83	0,14
2021	1,18	0,26

Catatan/Note: ...

Sumber/Source: BPS, Survei Sosial Ekonomi Nasional Maret/BPS-Statistics Indonesia, March National Socioeconomic Survey



**PERTANIAN, KEHUTANAN,
PETERNAKAN, DAN PERIKANAN**
*AGRICULTURE, FORESTY, LIVESTOCK,
AND FISHERY*



PENJELASAN TEKNIS

1. Tanaman sayuran dan buah-buahan semusim. Tanaman sayuran semusim adalah tanaman sumber vitamin, garam mineral dan lain-lain yang dikonsumsi dari bagian tanaman yang berupa daun, bunga, buah, dan umbinya, yang berumur kurang dari satu tahun. Tanaman buah-buahan semusim adalah tanaman sumber vitamin, garam mineral, dan lain-lain yang dikonsumsi dari bagian tanaman yang berupa buah, berumur kurang dari satu tahun, tidak berbentuk pohon/rumpun tetapi menjalar dan berbatang lunak.
2. Tanaman buah-buahan dan sayuran tahunan. Tanaman buah-buahan tahunan adalah tanaman sumber vitamin, garam mineral, dan lain-lain yang dikonsumsi dari bagian tanaman yang berupa buah dan merupakan tanaman tahunan. Tanaman sayuran tahunan adalah tanaman sumber vitamin, garam mineral, dan lain-lain yang dikonsumsi dari bagian tanaman yang berupa daun dan atau buah yang berumur lebih dari satu tahun.
3. Tanaman biofarmaka adalah tanaman yang bermanfaat untuk obat-obatan, kosmetik, dan kesehatan yang dikonsumsi atau digunakan dari bagian-bagian

TECHNICAL NOTES

1. *Seasonal vegetable and fruit plants. Seasonal vegetable plants are plants which are the sources of vitamin, mineral salt, etc, consumed from the part of the plant in the form of leaf, flower, fruit, and root with the age of less than one year. Seasonal fruit plants are plants which are the sources of vitamin, mineral salt, etc, consumed from the part of the plant in the form of fruits. These plants are creeps with the age of less than one year.*
2. *Annual fruit and vegetable plants. Annual fruit plants are plants which are the sources of vitamin, contained mineral salt, etc, consumed from the part of plant in the form of fruit and more than one year of age. Annual vegetable plants are plants which are the sources of vitamin, contained mineral salt, etc, consumed from the part of the plant in the form of vegetable and more than one year of age.*
3. *Medicinal plants are plants which are useful for medicine. It is consumed from part of the plant such as leaf, flower, fruit, tuber, and root.*

tanaman seperti daun, batang, buah, umbi (rimpang) ataupun akar.

4. Tanaman hias adalah tanaman yang mempunyai nilai keindahan baik bentuk, warna daun, tajuk maupun bunganya, sering digunakan untuk penghias pekarangan dan lain sebagainya.
 5. Luas panen tanaman hortikultura adalah luas tanaman sayuran, buah-buahan, biofarmaka, dan tanaman hias yang diambil hasilnya/dipanen pada periode pelaporan.
 6. Luas panen untuk tanaman sayuran adalah luas tanaman yang dipanen sekaligus/habis/dibongkar dan luas tanaman yang dipanen berkali-kali (lebih dari satu kali)/belum habis.
4. *Ornamental plants are plants which have a beauty value, either in shape, colour of leaf or crown of flower, and they are often used as a yard decorator.*
 5. *Harvested area of horticulture is area which vegetable, fruit, medicinal and ornamental plant of crop harvested during the period of report.*
 6. *Harvested area of vegetables is area of entirely plant harvested/demolished and plant harvested several times/undemolished.*

ULASAN

Kelapa merupakan salah satu tanaman perkebunan unggulan di kabupaten bolaang mongondow utara. Produksi kelapa tahun 2021 mencapai 15.551,5 ton dan luas lahanya mencapai 16.381 Hektar.

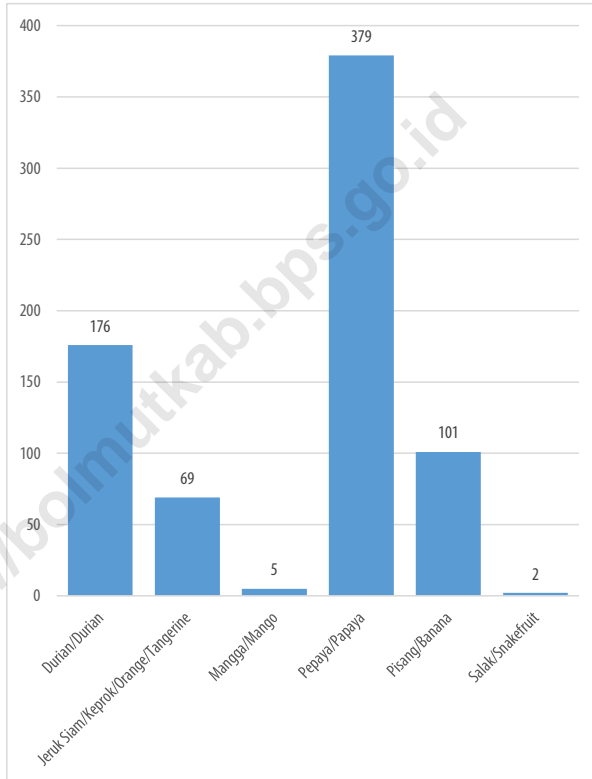
DESCRIPTION

Coconut is one of the leading plantation crops in Bolaang Mongondow Utara district. Coconut production in 2021 will reach 15.551,5 tons and the land area will reach 16.381 hectares.

<https://bolmutkab.bps.go.id>

Gambar 5.1
Figures

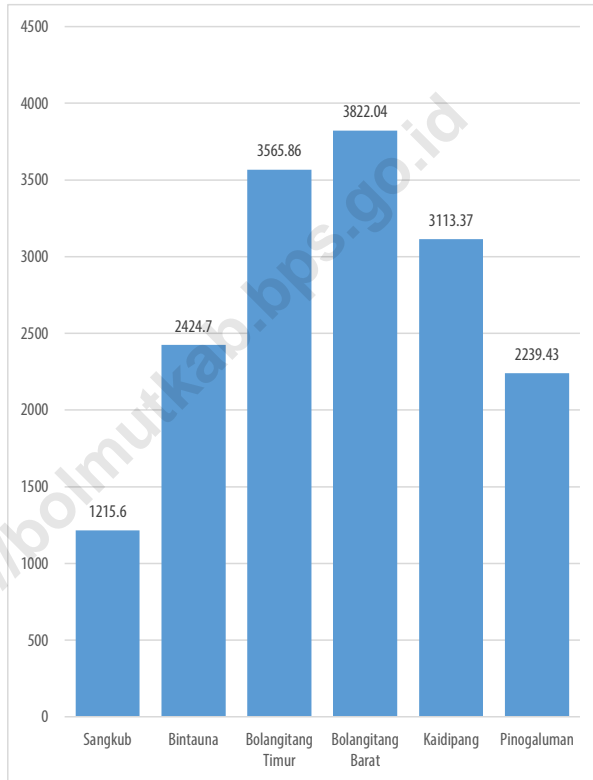
Produksi Buah-Buahan dan Sayuran Tahunan Menurut Jenis Tanaman di Kabupaten Bolaang Mongondow Utara (kuintal)



Sumber/Source : BPS, Statistik Pertanian Hortikultura SPH-BST/BPS-Statistics Indonesia, Agricultural Statistic for Horticulture SPH-BST

Gambar 5.2
Figures

Luas Areal Tanaman Perkebunan Menurut Kecamatan dan Jenis Tanaman di Kabupaten Bolaang Mongondow Utara (ha)



Sumber/Source : Dinas Pertanian Kabupaten Bolaang Mongondow Utara/ Agricultural Service of Bolaang Mongondow Utara Regency

5.1 HORTIKULTURA
HORTICULTURE

Tabel 5.1.1 **Luas Panen Tanaman Sayuran Menurut Kecamatan dan Jenis Tanaman di Kabupaten Bolaang Mongondow Utara (ha), 2020 dan 2021^x**
Harvested Area of Vegetables by Subdistrict and Kind of Plant in Bolaang Mongondow Utara Regency (ha), 2020 and 2021^x

Kecamatan Subdistrict	Bawang Merah Shallot		Cabai Besar Chili/Big Chili	
	2020	2021 ^x	2020	2021 ^x
(1)	(2)	(3)	(4)	(5)
Sangkub	0	0	5	0
Bintauna	0	0	0	0
Bolang Itang Timur	0	0	0	0
Bolang Itang Barat	1	0	0	0
Kaidipang	0	0	0	0
Pinogaluman	0	0	0	0
Bolaang Mongondow Utara	1	0	5	0

Lanjutan Tabel/*Continued Table* 5.1.1

Kecamatan <i>Subdistrict</i>	Cabai Rawit <i>Chili/Cayenne Pepper</i>		Kentang <i>Potato</i>	
	2020	2021*	2020	2021*
(1)	(6)	(7)	(8)	(9)
Sangkub	5	5	0	0
Bintauna	20	20	0	0
Bolang Itang Timur	35	31	0	0
Bolang Itang Barat	5	11	0	0
Kaidipang	4	65	0	0
Pinogaluman	7	7	0	0
Bolaang Mongondow Utara	76	139	0	0

Lanjutan Tabel/*Continued Table* 5.1.1

Kecamatan Subdistrict	Kubis Cabbage		Tomat Tomato	
	2020	2021*	2020	2021*
(1)	(10)	(11)	(12)	(13)
Sangkub	0	0	4	3
Bintauna	0	0	6	2
Bolang Itang Timur	0	0	0	0
Bolang Itang Barat	0	0	9	2
Kaidipang	0	0	5	24
Pinogaluman	0	0	6	6
Bolaang Mongondow Utara	0	0	30	37

Lanjutan Tabel/*Continued Table* 5.1.1

Kecamatan Subdistrict	Bawang Putih Garlic		Bayam Spinach		Terung Eggplant	
	2020	2021 ^x	2020	2021 ^x	2020	2021 ^x
(1)	(14)	(15)	(16)	(17)	(18)	(19)
Sangkub	0	0	0	0	0	0
Bintauna	0	0	0	5	6	3
Bolang Itang Timur	0	0	0	0	0	0
Bolang Itang Barat	0	0	0	4	1	1
Kaidipang	0	0	0	0	4	25
Pinogaluman	0	0	0	0	9	6
Bolaang Mongondow Utara	0	0	0	9	20	35

Catatan/Note: ...

Sumber/Source: BPS, Statistik Pertanian Hortikultura SPH-SBS/BPS-Statistics Indonesia, Agricultural Statistic for Horticulture SPH-SBS

Tabel 5.1.2 **Produksi Tanaman Sayuran Menurut Kecamatan dan Jenis Tanaman di Kabupaten Bolaang Mongondow Utara (kuintal), 2020 dan 2021^x**
Production of Vegetables by Subdistrict and Kind of Plant in Bolaang Mongondow Utara Regency (quintal), 2020 and 2021^x

Kecamatan Subdistrict	Bawang Merah Shallot		Cabai Besar Chili/Big Chili	
	2020	2021 ^x	2020	2021 ^x
(1)	(2)	(3)	(4)	(5)
Sangkub	0	0	0	0
Bintauna	0	0	0	0
Bolang Itang Timur	0	0	0	0
Bolang Itang Barat	2	0	0	0
Kaidipang	0	0	0	0
Pinogaluman	0	0	0	0
Bolaang Mongondow Utara	2	0	0	0

Lanjutan Tabel/*Continued Table* 5.1.2

Kecamatan Subdistrict	Cabai Rawit <i>Chili/Cayenne Pepper</i>		Kentang <i>Potato</i>	
	2020	2021*	2020	2021*
(1)	(6)	(7)	(8)	(9)
Sangkub	71	74	0	0
Bintauna	248	168	0	0
Bolang Itang Timur	505	556	0	0
Bolang Itang Barat	132	130	0	0
Kaidipang	74	135	0	0
Pinogaluman	193	171	0	0
Bolaang Mongondow Utara	1 223	1234	0	0

Lanjutan Tabel/Continued Table 5.1.2

Kecamatan Subdistrict	Kubis Cabbage		Tomat Tomato	
	2020	2021*	2020	2021*
(1)	(10)	(11)	(12)	(13)
Sangkub	0	0	30	14
Bintauna	0	0	68	10
Bolang Itang Timur	0	0	0	0
Bolang Itang Barat	0	0	23	4
Kaidipang	0	0	25	48
Pinogaluman	0	0	104	144
Bolaang Mongondow Utara	0	0	250	220

Lanjutan Tabel/Continued Table 5.1.2

Kecamatan Subdistrict	Bawang Putih Garlic		Bayam Spinach		Terung Eggplant	
	2020	2021 ^x	2020	2021 ^x	2020	2021 ^x
(1)	(14)	(15)	(16)	(17)	(18)	(19)
Sangkub	0	0	0	0	0	0
Bintauna	0	0	0	30	56	17
Bolang Itang Timur	0	0	0	0	0	0
Bolang Itang Barat	0	0	0	11	5	4
Kaidipang	0	0	0	0	17	50
Pinogaluman	0	0	0	0	200	139
Bolaang Mongondow Utara	0	0	0	41	276	210

Catatan/Note: ...

Sumber/Source: BPS, Statistik Pertanian Hortikultura SPH-SBS/BPS-Statistics Indonesia, Agricultural Statistic for Horticulture SPH-SBS

Tabel
Table 5.1.3

**Luas Panen Tanaman Sayuran dan Buah-buahan
Semusim Menurut Jenis Tanaman di Kabupaten Bolaang
Mongondow Utara (ha), 2018–2021**
*Harvested Area of Seasonal Vegetables and Fruits by Kind of
Plant in Bolaang Mongondow Utara Regency (ha), 2018–
2021*

Jenis Tanaman Kind of Plants	2018	2019	2020	2021 ^x
(1)	(2)	(3)	(4)	(5)
Sayuran/Vegetables:				
Bawang Merah/Shallots	-	-	1	0
Bawang Putih/Garlic	-	-	-	0
Cabai Besar/Chili/Big Chili	4	5	0	0
Cabai Rawit/Chili/Cayenne Pepper	98	76	131	139
Kentang/Potato	-	-	-	37
Kubis/Cabbage	-	-	-	0
Bayam/Spinach	3	1	0	9
Terung/Eggplant	35	12	20	35
Buah–buahan/Fruits:				
Semangka/Watermelon	16	11	11	5

Catatan/Note: ...

Sumber/Source: BPS, Statistik Pertanian Hortikultura SPH-SBS/BPS-Statistics Indonesia, Agricultural Statistic for Horticulture SPH-SBS

Tabel 5.1.4 **Produksi Tanaman Sayuran dan Buah-buahan Semusim Menurut Jenis Tanaman di Kabupaten Bolaang Mongondow Utara (kuintal), 2018–2021**
Production of Seasonal Vegetables and Fruits by Kind of Plant in Bolaang Mongondow Utara Regency (quintal), 2018–2021

Jenis Tanaman <i>Kind of Plants</i>	2018	2019	2020	2021 ^x
(1)	(2)	(3)	(4)	(5)
Sayuran/Vegetables:				
Bawang Merah/ <i>Shallots</i>	-	-	2	0
Bawang Putih/ <i>Garlic</i>	-	-	-	0
Cabai Besar/ <i>Chili/Big Chili</i>	10	38	0	0
Cabai Rawit/ <i>Chili/Cayenne Pepper</i>	702	1 231	1 223	1 234
Kentang/ <i>Potato</i>	-	-	-	0
Kubis/ <i>Cabbage</i>	-	-	-	0
Bayam/ <i>Spinach</i>	6	14	0	41
Terung/ <i>Eggplant</i>	267	629	276	210
Buah-buahan/Fruits:				
Semangka/ <i>Watermelon</i>	94	81	135	42

Catatan/Note: ...

Sumber/Source: BPS, Statistik Pertanian Hortikultura SPH-SBS/BPS-Statistics Indonesia, Agricultural Statistic for Horticulture SPH-SBS

Tabel
Table 5.1.5

Luas Panen Tanaman Biofarmaka Menurut Kecamatan dan Jenis Tanaman di Kabupaten Bolaang Mongondow Utara (m²), 2020 dan 2021^x
Harvested Area of Medicinal Plants by Subdistrict and Kind of Plant in Bolaang Mongondow Utara Regency (m²), 2020 and 2021^x

Kecamatan Subdistrict	Jahe Ginger		Laos/Lengkuas Galanga		Kencur East Indian Galangal	
	2020	2021 ^x	2020	2021 ^x	2020	2021 ^x
(1)	(2)	(3)	(4)	(5)	(6)	(7)
Sangkub	1	1	1	1	0	0
Bintauna	20	8	6	0	0	0
Bolang Itang Timur	120	0	140	0	0	0
Bolang Itang Barat	0	130	0	0	0	0
Kaidipang	4	5	3	3	0	0
Pinogaluman	15	29	14	15	0	0
Bolaang Mongondow Utara	160	173	164	19	0	0

Lanjutan Tabel/*Continued Table* 5.1.5

Kecamatan Subdistrict	Kunyit Turmeric		Sambiloto Sambiloto		Temulawak Ginger	
	2020	2021 ^x	2020	2021 ^x	2020	2021 ^x
(1)	(8)	(9)	(10)	(11)	(12)	(13)
Sangkub	1	1	0	0	0	0
Bintauna	11	5	7	4	7	9
Bolang Itang Timur	20	0	0	0	0	0
Bolang Itang Barat	0	200	0	0	0	0
Kaidipang	3	3	0	0	3	0
Pinogaluman	14	20	0	0	5	0
Bolaang Mongondow Utara	49	229	7	4	15	9

Catatan/Note: ...

Sumber/Source: BPS, Statistik Pertanian Hortikultura SPH-TBF/BPS-Statistics Indonesia, Agricultural Statistic for Horticulture SPH-TBF

Tabel
Table 5.1.6

Produksi Tanaman Biofarmaka Menurut Kecamatan dan Jenis Tanaman di Kabupaten Bolaang Mongondow Utara (kg), 2020 dan 2021^x
Production of Medicinal Plants by Subdistrict and Kind of Plant in Bolaang Mongondow Utara Regency (kg), 2020 and 2021^x

Kecamatan Subdistrict	Jahe Ginger		Laos/Lengkuas Galanga		Kencur East Indian Galangal	
	2020	2021 ^x	2020	2021 ^x	2020	2021 ^x
(1)	(2)	(3)	(4)	(5)	(6)	(7)
Sangkub	8	2	9	2	0	0
Bintauna	144	8	60	0	0	0
Bolang Itang Timur	59	0	102	0	0	0
Bolang Itang Barat	0	33	0	0	0	0
Kaidipang	63	10	18	4	0	0
Pinogaluman	70	152	55	92	0	0
Bolaang Mongondow Utara	343	205	244	98	0	0

Lanjutan Tabel/*Continued Table* 5.1.6

Kecamatan Subdistrict	Kunyit Turmeric		Sambiloto Sambiloto		Temulawak Ginger	
	2020	2021 ^x	2020	2021 ^x	2020	2021 ^x
(1)	(8)	(9)	(10)	(11)	(12)	(13)
Sangkub	5	2	0	0	0	0
Bintauna	62	9	22	2	13	29
Bolang Itang Timur	10	0	0	0	0	0
Bolang Itang Barat	0	130	0	0	0	0
Kaidipang	25	4	0	0	14	0
Pinogaluman	61	118	0	0	10	0
Bolaang Mongondow Utara	163	263	22	2	37	0

Catatan/Note: ...

Sumber/Source: BPS, Statistik Pertanian Hortikultura SPH-TBF/BPS-Statistics Indonesia, Agricultural Statistic for Horticulture SPH-TBF

Tabel 5.1.7 **Luas Panen Tanaman Biofarmaka Menurut Jenis Tanaman di Kabupaten Bolaang Mongondow Utara (m²), 2018–2021**
Harvested Area of Medicinal Plants by Kind of Plant in Bolaang Mongondow Utara Regency (m²), 2018–2021

Jenis Tanaman Kind of Plants	2018	2019	2020	2021 ^x
(1)	(2)	(3)	(4)	(5)
Jahe/Ginger	1 684	419	160	173
Kencur/East Indian Galangal	0	6	0	0
Kunyit/Turmeric	341	1 208	49	229
Laos/Lengkuas/Galanga	220	1 064	164	19
Sambiloto/Sambiloto	6	8	7	4
Temulawak/Ginger	7	3	15	9

Catatan/Note: ...

Sumber/Source: BPS, Statistik Pertanian Hortikultura SPH-TBF/BPS-Statistics Indonesia, Agricultural Statistic for Horticulture SPH-TBF

Tabel 5.1.8 **Produksi Tanaman Biofarmaka Menurut Jenis Tanaman di Kabupaten Bolaang Mongondow Utara (kg), 2018–2021**
Table 5.1.8 **Production of Medicinal Plants by Kind of Plant in Bolaang Mongondow Utara Regency (kg), 2018–2021**

Jenis Tanaman Kind of Plants	2018	2019	2020	2021 ^x
(1)	(2)	(3)	(4)	(5)
Jahe/Ginger	3 084	590	343	205
Kencur/East Indian Galangal	0	41	0	0
Kunyit/Turmeric	655	1 110	163	263
Laos/Lengkuas/Galanga	384	1 395	244	98
Sambiloto/Sambiloto	7	59	22	2
Temulawak/Ginger	9	22	37	0

Catatan/Note: ...

Sumber/Source: BPS, Statistik Pertanian Hortikultura SPH-TBF/BPS-Statistics Indonesia, Agricultural Statistic for Horticulture SPH-TBF

Tabel
Table 5.1.9

Luas Panen Tanaman Hias Menurut Kecamatan dan Jenis Tanaman di Kabupaten Bolaang Mongondow Utara (m²), 2020 dan 2021^x
Harvested Area of Ornamental Plants by Subdistrict and Kind of Plant in Bolaang Mongondow Utara Regency (m²), 2020 and 2021^x

Kecamatan Subdistrict	Anggrek/ <i>Orchid</i>		Krisan/ <i>Chrysantemum</i>		Mawar/ <i>Rose</i>	
	2020	2021 ^x	2020	2021 ^x	2020	2021 ^x
(1)	(2)	(3)	(4)	(5)	(6)	(7)
Sangkub	0	0	0	0	0	0
Bintauna	0	0	0	0	0	0
Bolang Itang Timur	0	0	0	0	0	0
Bolang Itang Barat	0	0	0	0	0	0
Kaidipang	0	0	0	0	0	0
Pinogaluman	0	0	0	0	0	0
Bolaang Mongondow Utara	0	0	0	0	0	0

Lanjutan Tabel/*Continued Table 5.1.9*

Kecamatan Subdistrict	Sedap Malam/ <i>Tuberose</i>		Aglaonema/ <i>Aglaonema</i>	
	2020	2021*	2020	2021*
(1)	(8)	(9)	(10)	(11)
Sangkub	0	0	0	0
Bintauna	0	0	0	0
Bolang Itang Timur	0	0	0	0
Bolang Itang Barat	0	0	0	0
Kaidipang	0	0	0	0
Pinogaluman	0	0	0	0
Bolaang Mongondow Utara	0	0	0	0

Catatan/*Note*: ...Sumber/*Source*: BPS, Statistik Pertanian Hortikultura SPH-TH/*BPS-Statistics Indonesia, Agricultural Statistik for Horticulture SPH-TH*

Tabel
Table 5.1.10

Produksi Tanaman Hias Menurut Kecamatan dan Jenis Tanaman di Kabupaten Bolaang Mongondow Utara (tangkai), 2020 dan 2021^x
Production of Ornamental Plants by Subdistrict and Kind of Plant in Bolaang Mongondow Utara Regency (stalks), 2020 and 2021^x

Kecamatan Subdistrict	Anggrek/ <i>Orchid</i>		Krisan/ <i>Chrysantemum</i>		Mawar/ <i>Rose</i>	
	2020	2021 ^x	2020	2021 ^x	2020	2021 ^x
(1)	(2)	(3)	(4)	(5)	(6)	(7)
Sangkub	0	0	0	0	0	0
Bintauna	0	0	0	0	0	0
Bolang Itang Timur	0	0	0	0	0	0
Bolang Itang Barat	0	0	0	0	0	0
Kaidipang	0	0	0	0	0	0
Pinogaluman	0	0	0	0	0	0
Bolaang Mongondow Utara	0	0	0	0	0	0

Lanjutan Tabel/*Continued Table* 5.1.10

Kecamatan Subdistrict	Sedap Malam/ <i>Tuberose</i>		Aglaonema/ <i>Aglaonema</i>	
	2020	2021 ^x	2020	2021 ^x
(1)	(8)	(9)	(10)	(11)
Sangkub	0	0	0	0
Bintauna	0	0	0	0
Bolang Itang Timur	0	0	0	0
Bolang Itang Barat	0	0	0	0
Kaidipang	0	0	0	0
Pinogaluman	0	0	0	0
Bolaang Mongondow Utara	0	0	0	0

Catatan/*Note*: ...Sumber/*Source*: BPS, Statistik Pertanian Hortikultura SPH-TH/BPS-*Statistics Indonesia, Agricultural Statistik for Horticulture SPH-TH*

Tabel 5.1.11 **Luas Panen Tanaman Hias Menurut Jenis Tanaman di Kabupaten Bolaang Mongondow Utara (m²), 2018–2021**
Table 5.1.11 **Harvested Area of Ornamental Plants by Kind of Plant in Bolaang Mongondow Utara Regency (m²), 2018–2021**

Jenis Tanaman Kind of Plants	2018	2019	2020	2021 ^x
(1)	(2)	(3)	(4)	(5)
Anggrek/ <i>Orchid</i>	0	63	0	0
Krisan/ <i>Chrysantemum</i>	0	0	0	0
Mawar/ <i>Rose</i>	0	1	0	0
Sedap Malam/ <i>Tuberose</i>	0	1	0	0
Aglaonema/ <i>Aglaonema</i>	756	0	0	0

Catatan/Note: ...

Sumber/Source: BPS, Statistik Pertanian Hortikultura SPH-TH/BPS-Statistics Indonesia, Agricultural Statistik for Horticulture SPH-TH

Tabel
Table 5.1.12

Produksi Tanaman Hias Menurut Jenis Tanaman di Kabupaten Bolaang Mongondow Utara (tangkai), 2018–2021
Production of Ornamental Plants by Kind of Plant in Bolaang Mongondow Utara Regency (stalks), 2018–2021

Jenis Tanaman Kind of Plants	2018	2019	2020	2021 ^x
(1)	(2)	(3)	(4)	(5)
Anggrek/ <i>Orchid</i>	0	567	0	0
Krisan/ <i>Chrysanthemum</i>	0	0	0	0
Mawar/ <i>Rose</i>	0	9	0	0
Sedap Malam/ <i>Tuberose</i>	0	9	0	0
Aglaonema/ <i>Aglaonema</i>	1 400	0	0	0

Catatan/Note: ...

Sumber/Source: BPS, Statistik Pertanian Hortikultura SPH-TH/BPS-Statistics Indonesia, *Agricultural Statistik for Horticulture SPH-TH*

Tabel
Table 5.1.13

Produksi Buah-buahan Menurut Kecamatan dan Jenis Tanaman di Kabupaten Bolaang Mongondow Utara (kuintal), 2020 dan 2021^x
Production of Fruits by Subdistrict and Kind of Plant in Bolaang Mongondow Utara Regency (kuintal), 2020 and 2021^x

Kecamatan Subdistrict	Mangga/Mango		Durian/Durian	
	2020	2021 ^x	2020	2021 ^x
(1)	(2)	(3)	(4)	(5)
Sangkub	43	9	2	1
Bintauna	262	0	110	0
Bolang Itang Timur	64	5	58	15
Bolang Itang Barat	0	0	0	0
Kaidipang	55	2	3	3
Pinogaluman	121	160	183	50
Bolaang Mongondow Utara	545	176	356	69

Lanjutan Tabel/*Continued Table* 5.1.13

Kecamatan Subdistrict	Jeruk Siam/Orange/Tangerine		Pisang/Banana	
	2020	2021 ^x	2020	2021 ^x
(1)	(6)	(7)	(8)	(9)
Sangkub	11	0	12	7
Bintauna	0	0	674	226
Bolang Itang Timur	26	4	32	32
Bolang Itang Barat	0	0	0	0
Kaidipang	0	1	41	4
Pinogaluman	0	0	215	110
Bolaang Mongondow Utara	37	5	974	379

Lanjutan Tabel/*Continued Table* 5.1.13

Kecamatan Subdistrict	Pepaya/Papaya		Salak/Snakefruit	
	2020	2021*	2020	2021*
(1)	(10)	(11)	(12)	(13)
Sangkub	16	9	0	0
Bintauna	47	27	4	0
Bolang Itang Timur	45	30	2	2
Bolang Itang Barat	0	0	0	0
Kaidipang	24	2	0	0
Pinogaluman	53	33	0	0
Bolaang Mongondow Utara	185	101	6	2

Lanjutan Tabel/*Continued Table* 5.1.13

Kecamatan Subdistrict	Manggis/Mangosteen		Rambutan/Rambutan	
	2020	2021*	2020	2021*
(1)	(10)	(11)	(12)	(13)
Sangkub	4	2	1	0
Bintauna	8	0	60	0
Bolang Itang Timur	4	0	16	11
Bolang Itang Barat	0	0	0	0
Kaidipang	15	2	31	2
Pinogaluman	0	0	64	52
Bolaang Mongondow Utara	31	4	172	65

Catatan/Note: ...

Sumber/Source: BPS, Statistik Pertanian Hortikultura SPH-BST/BPS-Statistics Indonesia, Agricultural Statistic for Horticulture SPH-BST

Tabel
Table 5.1.14

Produksi Buah-Buahan dan Sayuran Tahunan Menurut Jenis Tanaman di Kabupaten Bolaang Mongondow Utara (kuintal), 2018–2021
Production of Annual Fruits and Vegetables by Kind of Plant in Bolaang Mongondow Utara Regency (quintal), 2018–2021

Jenis Tanaman <i>Kind of Plants</i>	2018	2019	2020	2021 ^x
(1)	(2)	(3)	(4)	(5)
Buah–Buahan/Fruits:				
Durian/ <i>Durian</i>	430	403	356	176
Jeruk Siam/Keprok/ <i>Orange/Tangerine</i>	0	89	37	69
Mangga/ <i>Mango</i>	2 878	1 626	545	5
Pepaya/ <i>Papaya</i>	1 327	534	185	379
Pisang/ <i>Banana</i>	4 650	3 666	974	101
Salak/ <i>Snakefruit</i>	6	21	6	2
Manggis/ <i>Mangosteen</i>	201	110	31	4
Rambutan/ <i>Rambutan</i>	691	405	172	65

Catatan/Note: ...

Sumber/Source: BPS, Statistik Pertanian Hortikultura SPH-BST/BPS-Statistics Indonesia, *Agricultural Statistic for Horticulture SPH-BST*

5.2 PERKEBUNAN

ESTATE CROPS

Tabel 5.2.1 Luas Areal Tanaman Perkebunan Menurut Kecamatan dan Jenis Tanaman di Kabupaten Bolaang Mongondow Utara (ha), 2020 dan 2021^x
Planted Area of Estate Crops by Subdistrict and Type of Crops in Bolaang Mongondow Utara Regency (ha), 2020 and 2021^x

Kecamatan Subdistrict	Kelapa Sawit/Oil Palm		Kelapa/Coconut	
	2020	2021 ^x	2020	2021 ^x
(1)	(2)	(3)	(4)	(5)
Sangkub	0	0	1 078,60	1 215,60
Bintauna	0	0	2 240,70	2 424,70
Bolang Itang Timur	0	0	3 481,67	3 565,86
Bolang Itang Barat	0	0	3 614,62	3 822,04
Kaidipang	0	0	3 001,01	3 113,37
Pinogaluman	0	0	2 163,43	2 239,43
Bolaang Mongondow Utara	0	0	15 580,03	16 381,00

Lanjutan Tabel/*Continued Table 5.2.1*

Kecamatan Subdistrict	Karet/Rubber		Kopi/Coffee	
	2020	2021 ^x	2020	2021 ^x
(1)	(6)	(7)	(8)	(9)
Sangkub	0	0	23,00	23,65
Bintauna	0	0	22,00	22,05
Bolang Itang Timur	0	0	16,40	16,35
Bolang Itang Barat	0	0	9,25	10,13
Kaidipang	0	0	4,62	5,97
Pinogaluman	0	0	14,47	14,62
Bolaang Mongondow Utara	0	0	89,74	92,77

Lanjutan Tabel/*Continued Table* 5.2.1

Kecamatan Subdistrict	Kakao/Cocoa		Tebu/Sugar cane	
	2020	2021 ^x	2020	2021 ^x
(1)	(10)	(11)	(12)	(13)
Sangkub	372,00	374,5	0	0
Bintauna	626,15	627,15	0	0
Bolang Itang Timur	1 598,50	1 511,88	0	0
Bolang Itang Barat	616,50	616,6	0	0
Kaidipang	973,14	1 053,14	0	0
Pinogaluman	1 035,50	1 036,50	0	0
Bolaang Mongondow Utara	5 221,79	5 219,77	0	0

Lanjutan Tabel/*Continued Table 5.2.1*

Kecamatan Subdistrict	Teh/Tea		Tembakau/Tobacco	
	2020	2021 ^x	2020	2021 ^x
(1)	(14)	(15)	(16)	(17)
Sangkub	0	0	0	0
Bintauna	0	0	0	0
Bolang Itang Timur	0	0	0	0
Bolang Itang Barat	0	0	0	0
Kaidipang	0	0	0	0
Pinogaluman	0	0	0	0
Bolaang Mongondow Utara	0	0	0	0

Catatan/Note: ...

Sumber/Source: Dinas Pertanian Kabupaten Bolaang Mongondow Utara/ Agricultural Service of Bolaang Mongondow Utara Regency

Tabel
Table 5.2.2

Produksi Perkebunan Menurut Kecamatan dan Jenis Tanaman di Kabupaten Bolaang Mongondow Utara (ton), 2020 dan 2021*
*Production of Estate by Subdistrict and Type of Crops in Bolaang Mongondow Utara Regency (ton), 2020 and 2021**

Kecamatan Subdistrict	Kelapa Sawit/Oil Palm		Kelapa/Coconut	
	2020	2021*	2020	2021*
(1)	(2)	(3)	(4)	(5)
Sangkub	0	0	851,69	1 064,61
Bintauna	0	0	1 826,22	2 191,46
Bolang Itang Timur	0	0	3 204,22	3 788,31
Bolang Itang Barat	0	0	3 206,71	3 849,05
Kaidipang	0	0	2 440,02	2 846,69
Pinogaluman	0	0	1 552,46	1 811,38
Bolaang Mongondow Utara	0	0	13 081,32	15 551,50

Lanjutan Tabel/*Continued Table 5.2.2*

Kecamatan Subdistrict	Karet/Rubber		Kopi/Coffee	
	2020	2021 ^x	2020	2021 ^x
(1)	(6)	(7)	(8)	(9)
Sangkub	0	0	0,30	0,22
Bintauna	0	0	0,28	0,31
Bolang Itang Timur	0	0	0,42	0,36
Bolang Itang Barat	0	0	0,31	0,53
Kaidipang	0	0	0,15	0,11
Pinogaluman	0	0	0,15	0,25
Bolaang Mongondow Utara	0	0	1,61	1,78

Lanjutan Tabel/*Continued Table* 5.2.2

Kecamatan Subdistrict	Kakao/Cocoa		Tebu/Sugar cane	
	2020	2021 ^x	2020	2021 ^x
(1)	(10)	(11)	(12)	(13)
Sangkub	44,79	18,23	0	0
Bintauna	72,24	15,83	0	0
Bolang Itang Timur	183,07	81,84	0	0
Bolang Itang Barat	35,19	23,27	0	0
Kaidipang	70,42	18,09	0	0
Pinogaluman	218,63	89,10	0	0
Bolaang Mongondow Utara	624,34	246,36	0	0

Lanjutan Tabel/*Continued Table 5.2.2*

Kecamatan <i>Subdistrict</i>	Teh/ <i>Tea</i>		Tembakau/ <i>Tobacco</i>	
	2020	2021 ^x	2020	2021 ^x
(1)	(14)	(15)	(16)	(17)
Sangkub	0	0	0	0
Bintauna	0	0	0	0
Bolang Itang Timur	0	0	0	0
Bolang Itang Barat	0	0	0	0
Kaidipang	0	0	0	0
Pinogaluman	0	0	0	0
Bolaang Mongondow Utara	0	0	0	0

Catatan/*Note*: ...

Sumber/*Source*: Dinas Pertanian Kabupaten Bolaang Mongondow Utara/ Agricultural Service of Bolaang Mongondow Utara Regency



**INDUSTRI, PERTAMBANGAN,
DAN ENERGI**
INDUSTRY, MINING, AND ENERGY



PENJELASAN TEKNIS**TECHNICAL NOTES**

1. Sistem Tegangan distribusi yang digunakan di Indonesia adalah berkisar 3 KV, 6 KV, 7 KV, 9 KV, 11,5 KV, 20 KV dan 24 KV. Namun yang umum digunakan pada sistem tegangan distribusi PLN adalah 6 KV, 12 KV 20 KV dan 24 KV, dan sisanya adalah tegangan yang bersumber dari transformator yang khusus digunakan beberapa industri tertentu.
 2. Distribusi tenaga listrik adalah tahap akhir dalam pengiriman tenaga listrik; ini merupakan proses membawa listrik dari sistem transmisi listrik menuju ke konsumen listrik. Gardu distribusi terhubung ke sistem transmisi dan menurunkan tegangan transmisinya dengan menggunakan trafo.
 3. Pelanggan adalah individu atau kelompok, baik rumah tangga, perusahaan atau institusi nonprofit yang membeli air bersih dari perusahaan air bersih.
1. *The distribution voltage system used in Indonesia is around 3 KV, 6 KV, 7 KV, 9 KV, 11.5 KV, 20 KV and 24 KV. But what is commonly used in the PLN distribution voltage system is 6 KV, 12 KV 20 KV and 24 KV, and the rest is the voltage sourced from transformers specifically used by certain industries.*
 2. *Electricity distribution is the final stage in sending electricity; this is the process of bringing electricity from the electricity transmission system to the electricity consumer. Distribution substations are connected to the transmission system and reduce the transmission voltage using a transformer.*
 3. *Customers are individuals or groups, whether household, company or non-profit institutions that buy water supply from water supply establishment.*

<https://bolmutkab.bps.go.id>

ULASAN

Kebutuhan listrik di Kabupaten Bolaang Mongondow Utara sebagian besar dipenuhi oleh listrik PLN. Dari tahun 2017 hingga 2021, jumlah listrik terjual cenderung mengalami peningkatan. Tahun 2021, listrik terjual mencapai 37.930.036 kWh. Sementara itu, jumlah pelanggan listrik mencapai 22.195 pelanggan.

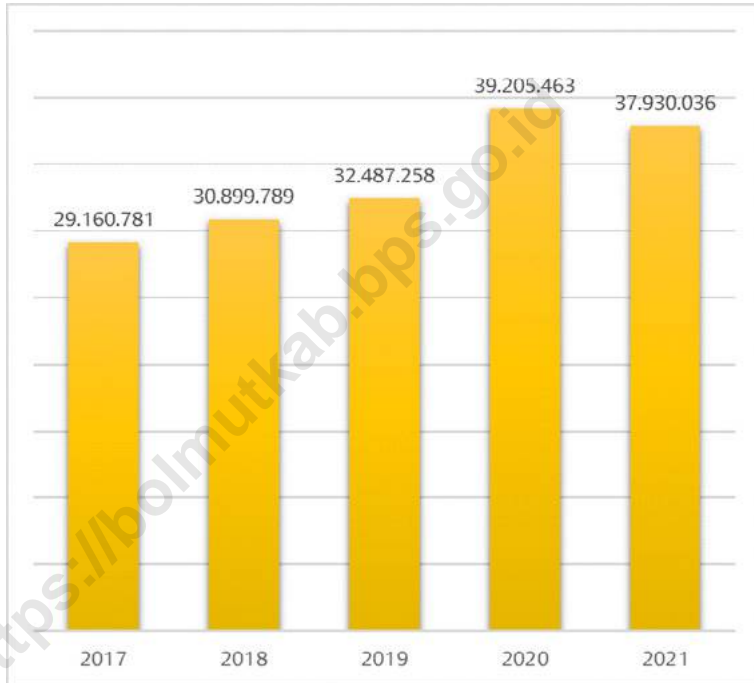
DESCRIPTION

Electricity needs in Bolaang Mongondow Utara Regency are mostly met by PLN electricity. From 2017 to 2021, the amount of electricity sold tends to increase. In 2021, electricity sold reached 37.930.036 kWh. Meanwhile, the number of electricity customers reached 22.195 customers.

<https://bolmutkab.bps.go.id>

Gambar 6.1
Figures

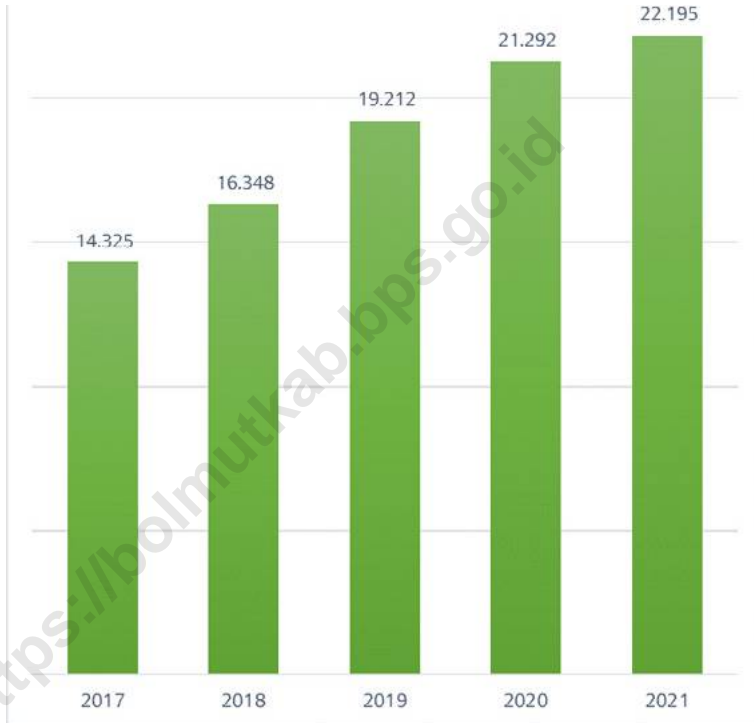
Produksi Listrik di Kabupaten Bolaang Mongondow Utara, 2017 - 2021 (kWh)
Electricity Production in Bolaang Mongondow Utara Regency, 2017 - 2021 (kWh)



Sumber/Source : PLN Unit Layanan Pelanggan Kabupaten Bolaang Mongondow Utara
PLN of Bolaang Mongondow Utara Regency

Gambar 6.2
Figures

Jumlah Pelanggan Listrik di Kabupaten Bolaang Mongondow Utara, 2017 - 2021
Number of Electricity Customers in Bolaang Mongondow Utara Regency, 2017 - 2021



Sumber/Source : PLN Unit Layanan Pelanggan Kabupaten Bolaang Mongondow Utara
PLN of Bolaang Mongondow Utara Regency

Tabel
Table 6.1**Daya Terpasang, Produksi, dan Distribusi Listrik PT.
PLN (Persero) pada Cabang/Ranting PLN di Kabupaten
Bolaang Mongondow Utara, 2017 - 2021**
*Installed Electricity Power, Production, and Distribution of
PT. PLN (Persero) at PLN Branch in Bolaang Mongondow
Utara Regency, 2017 - 2021*

Tahun Year	Daya Terpasang Installed Electricity Power (KW)	Produksi Listrik Electricity Production (KWh)	Listrik Terjual Electricity Sold (KWh)	Dipakai Sendiri Own Used (KWh)	Susut/ Hilang Shrinkage/ Lost (KWh)
(1)	(2)	(3)	(4)	(5)	(6)
2017	-	29 160 781	25 831 839	17 496	3 311 446
2018	-	30 899 789	26 237 745	18 540	4 643 504
2019	-	32 487 258	28 027 586	19 492	4 549 234
2020	-	39 205 463	35 559 897	23 322	3 397 802
2021	-	37 930 036	34 109 611	403 024	3 417 401

Sumber/Source: PLN Unit Layanan Pelanggan Kabupaten Bolaang Mongondow Utara
 PLN of Bolaang Mongondow Utara Regency

Tabel
Table 6.2**Jumlah Pelanggan Listrik Menurut Jenis Pelanggan di
Kabupaten Bolaang Mongondow Utara, 2017–2021**
**Number of Electricity Customers by Customer Type in
Bolaang Mongondow Utara Regency, 2017–2021**

Jenis Pelanggan Customer Type	2017	2018	2019	2020	2021
(1)	(2)	(3)	(4)	(5)	(6)
Sosial	456	543	668	743	765
Rumah Tangga	13 561	15 438	18 093	19 971	20 780
Usaha	188	223	259	311	367
Kantor/Gedung	120	144	191	266	280
Industri	0	0	1	1	3
Bolaang Mongondow Utara	14 325	16 348	19 212	21 292	22 195

Sumber/Source: PLN Unit Layanan Pelanggan Kabupaten Bolaang Mongondow Utara
PLN of Bolaang Mongondow

<https://bolmutkab.bps.go.id>



PARIWISATA *TOURISM*



PENJELASAN TEKNIS**TECHNICAL NOTES**

1. Wisatawan mancanegara (wisman) ialah setiap pengunjung yang mengunjungi suatu negara di luar tempat tinggalnya, didorong oleh satu atau beberapa keperluan tanpa bermaksud memperoleh penghasilan di tempat yang dikunjungi dan lamanya kunjungan tersebut tidak lebih dari satu tahun (12 bulan). Definisi ini mencakup 2 (dua) kategori wisatawan mancanegara, yaitu :
 - a. Wisatawan (turis) ialah setiap pengunjung seperti definisi di atas yang tinggal paling sedikit 24 jam, akan tetapi tidak lebih dari 1 (satu) tahun di tempat yang dikunjungi, dengan maksud antara lain: berlibur, rekreasi, olah raga, bisnis, menghadiri pertemuan, studi, dan kunjungan dengan alasan kesehatan.
 - b. Excursionist ialah setiap pengunjung seperti definisi di atas yang tinggal kurang dari 24 jam di tempat yang dikunjungi (termasuk "Cruise passengers"). Cruise Passengers ialah setiap pengunjung yang tiba di suatu negara di mana mereka tidak menginap di akomodasi yang tersedia di negara tersebut, misalnya dengan kapal laut.
 2. Rata-rata lama tinggal adalah rata-rata waktu tinggal wisatawan mancanegara di Indonesia
1. *An International Visitor is any person visiting a country other than his usual place of residence for any reason other than for earning income in the country visited, and the length of stay is no more than one year (12 months). This definition covers two categories of foreign visitors, namely : a. "Tourist" is any visitor staying for at least 24 hours, but no more than one year, in the country visited, with the intention of visiting, and for any of these purposes: Pleasure, recreation and sports, Business, visiting friends and relatives, missions, attending meetings, conferences, visit for health reasons and study. b. "Excursionist" is any visitor staying less than 24 hours in the country visited including, "Cruise Passengers", i.e. visitors arriving in a country without staying in any accommodation available in the visited country.*
 2. *Average length of stay is the average stay duration of foreign visitor in Indonesia for one trip*

untuk satu kali kunjungan.

3. Usaha penyediaan akomodasi adalah usaha yang menyediakan pelayanan penginapan yang dapat dilengkapi dengan pelayanan pariwisata lainnya. Usaha penyediaan akomodasi dapat berupa hotel, vila, pondok wisata, bumi perkemahan, persinggahan karavan, dan akomodasi lainnya yang digunakan untuk tujuan pariwisata.
 4. Hotel adalah penyediaan akomodasi secara harian berupa kamar-kamar di dalam satu bangunan yang dapat dilengkapi dengan jasa pelayanan makan dan minum, kegiatan hiburan dan atau fasilitas lainnya. Hotel terdiri dari hotel berbintang dan hotel non-bintang.
 5. Hotel bintang adalah usaha penyediaan jasa pelayanan penginapan, makan minum serta jasa lainnya bagi umum dengan menggunakan sebagian atau seluruh bangunan. Usaha ini dikelola secara komersial serta memenuhi ketentuan persyaratan sebagai hotel bintang (termasuk berlian) yang ditetapkan dalam surat keputusan instansi yang membinanya. Misalnya hotel bintang lima, hotel bintang empat dan seterusnya.
3. *The business of providing accommodation is a business that provides specialty services that can be equipped with other tourism services. It includes hotel, villa, cottage, camping, caravan stop, and other accommodation that are used for tourism purposes.*
 4. *Hotel is a daily supply of accommodation rooms within a building which can be equipped with eating and drinking services, entertainment activities and/or other facilities. Hotel consists of a classified hotel and a non-classified hotel.*
 5. *A star hotel is the business of providing an accommodation, eating and drinking as well as other services for the public by using a building or a part of a building. It is managed commercially and meets specified requirements as a star hotel (including diamonds) set forth in the decree of fostering agency. For example, five star hotel, four star hotel, and so on.*

ULASAN

Jumlah rumah makan di Kabupaten Bolaang Mongondow Utara tahun 2021 bertambah menjadi 67 rumah makan. Bisnis rumah makan pada tahun 2021 sedikit mengalami peningkatan.

Jumlah hotel/penginapan di Kabupaten Bolaang Mongondow Utara pada tahun 2021 berjumlah 15 hotel/penginapan.

DESCRIPTION

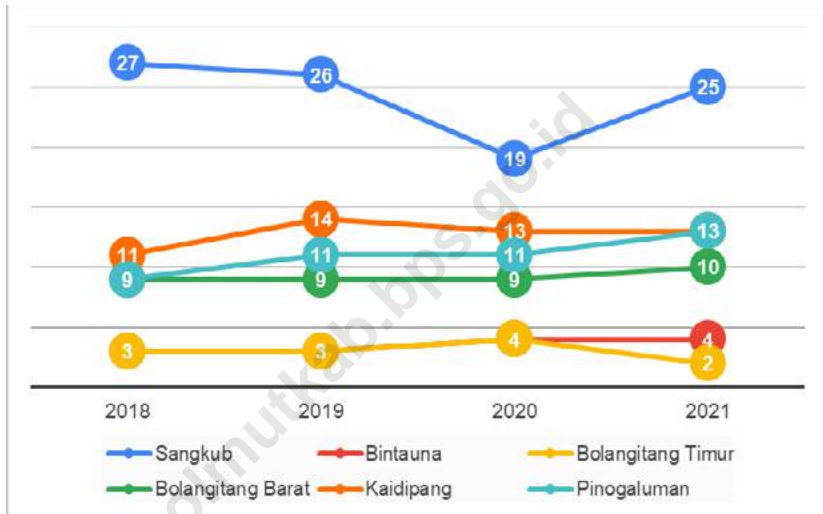
The number of restaurants in Bolaang Mongondow Utara District increased to 67 restaurants compared to 2020, which is 60 restaurants. The restaurants business in 2021 slightly increased.

The number of hotels in Bolaang Mongondow Utara District was 15 hotels.

<https://bolmutkab.bps.go.id>

Gambar 7.1
Figures

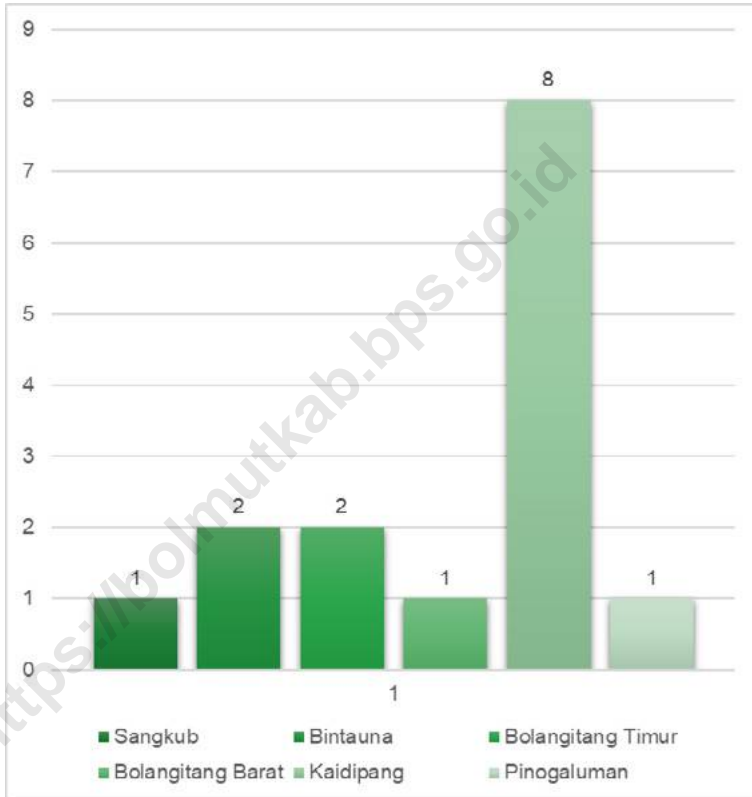
Jumlah Rumah Makan/Restoran menurut Kecamatan di Kabupaten Bolaang Mongondow Utara, 2018-2021
Number of Restaurants by Subdistrict in Bolaang Mongondow Utara Regency, 2018-2021



Sumber/Source : Dinas Pariwisata Kabupaten Bolaang Mongondow Utara/Tourisme Service of Bolaang Mongondow Utara Regency

Gambar 7.2
Figures

Jumlah Hotel/Penginapan Menurut Kecamatan di Kabupaten Bolaang Mongondow Utara, 2018–2021
Number of Hotels by Subdistrict in Bolaang Mongondow Utara Regency, 2018–2021



Sumber/Source : Dinas Pariwisata Kabupaten Bolaang Mongondow Utara/Tourism Service of Bolaang Mongondow Utara Regency

Tabel
Table 7.1**Jumlah Rumah Makan/Restoran Menurut Kecamatan di
Kabupaten Bolaang Mongondow Utara, 2018–2021**
**Number of Restaurants by Subdistrict in Bolaang
Mongondow Utara Regency, 2018–2021**

Kecamatan Subdistrict	2018	2019	2020	2021
(1)	(2)	(3)	(4)	(5)
Sangkub	27	26	19	25
Bintauna	3	3	4	4
Bolang Itang Timur	3	3	4	2
Bolang Itang Barat	9	9	9	10
Kaidipang	14	14	13	13
Pinogaluman	11	11	11	13
Bolaang Mongondow Utara	62	66	60	67

Catatan/Note:

Sumber/Source: Dinas Pariwisata Kabupaten Bolaang Mongondow Utara/Tourisme Service of Bolaang Mongondow Utara Regency

Tabel
Table 7.2

**Jumlah Hotel/Penginapan Menurut Kecamatan di
Kabupaten Bolaang Mongondow Utara, 2018–2021**
**Number of Hotels by Subdistrict in Bolaang Mongondow
Utara Regency, 2018–2021**

Kecamatan Subdistrict	2018	2019	2020	2021
(1)	(2)	(3)	(4)	(5)
Sangkub	0	1	1	1
Bintauna	4	4	2	2
Bolang Itang Timur	1	1	2	2
Bolang Itang Barat	1	1	1	1
Kaidipang	5	9	8	8
Pinogaluman	6	4	1	1
Bolaang Mongondow Utara	13	20	15	15

Catatan/Note:

Sumber/Source: Dinas Pariwisata Kabupaten Bolaang Mongondow Utara/Tourisme Service of Bolaang Mongondow Utara Regency



**TRANSPORTASI DAN
KOMUNIKASI**
*TRANSPORTATION AND
COMMUNICATION*



PENJELASAN TEKNIS

1. Kendaraan bermotor adalah setiap kendaraan yang digerakkan oleh peralatan teknik yang ada pada kendaraan tersebut, biasanya digunakan untuk angkutan orang atau barang di atas jalan raya selain kendaraan yang berjalan di atas rel. Kendaraan bermotor yang dicatat adalah semua jenis kendaraan kecuali kendaraan bermotor TNI/Polri dan Korps Diplomatik.
2. Mobil penumpang adalah setiap kendaraan bermotor yang dilengkapi dengan tempat duduk untuk sebanyak-banyaknya delapan orang, tidak termasuk tempat duduk untuk pengemudi, baik dilengkapi atau tidak dilengkapi bagasi.
3. Mobil bis adalah setiap kendaraan bermotor yang dilengkapi dengan tempat duduk untuk lebih dari delapan orang, tidak termasuk tempat duduk untuk pengemudi, baik dilengkapi atau tidak dilengkapi bagasi.
4. Mobil truk adalah setiap kendaraan bermotor yang digunakan untuk angkutan barang, selain mobil penumpang, mobil bis dan kendaraan bermotor roda dua.
5. Kantor Pos adalah tempat

TECHNICAL NOTES

1. *Motor vehicles are any kind of vehicles motorized by machine set up in those vehicles, they are usually used for transporting peoples or goods on roads except vehicles moving along a railway line. The data cover all kinds of motor vehicles except those belong to Indonesia Army Force Indonesian State Police and Diplomatic Corps.*
2. *Passenger cars are any motor vehicles with no more than eight seats, excluding seat for driver, it can be with or without hoot.*
3. *Buses are large passenger cars having seats for more than eight passengers, excluding seat for driver, it can be with or without hoot.*
4. *Trucks are any motor vehicles used to transport goods excluding passenger cars, buses, and motorcycles.*
5. *Post office is a service provider*

pemberi pelayanan komunikasi tertulis dan atau surat elektronik, layanan paket, layanan logistik, layanan transaksi keuangan, dan layanan keagenan pos untuk kepentingan umum. Rumah pos berfungsi sama seperti kantor pos dan kantor pos pembantu, bedanya rumah pos biasanya terletak di daerah terpencil.

facility of written communication and or electronic mail, parcel service, logistics services, financial transaction services, and postal services to the public. Postal house has the same function as the post office and subsidiary of post office, the difference is that postal house is usually located in remote areas.

6. Telekomunikasi adalah setiap pemancaran, pengiriman dan atau penerimaan dari setiap informasi dalam bentuk tanda, isyarat, tulisan, gambar, suara dan bunyi melalui sistem kawat, optik, radio atau sistem elektromagnetik lainnya.

6. *Telecommunication includes every transmitting, delivering and or receiving from every information of marking, signal, article, picture, sound and voice through strand of wire system, optic, radio or other electromagnetic system.*

7. Jaringan telekomunikasi adalah rangkaian perangkat telekomunikasi dan kelengkapannya yang digunakan dalam bertelekomunikasi.

7. *Telecommunication network is peripheral network of telecommunication and its equipment used in the means of telecommunication.*

ULASAN

Panjang jalan Kabupaten Bolaang Mongondow Utara mencapai 93,01 km, panjang jalan provinsi mencapai 16,84 km, sedangkan panjang jalan kabupaten mencapai 394,12 km.

Dari seluruh jalan di Kabupaten Bolaang Mongondow Utara, 60,25% atau 237,45 km telah diaspal, 36,56% atau 144,07 km kerikil dan 3,19% atau 12,59 km berjenis jalan tanah.

Jalan Kabupaten Bolaang Mongondow Utara juga dapat dibagi dalam 4 kategori jalan menurut kondisi, yaitu Baik, Sedang, Rusak, dan Rusak Berat. Persentase panjang jalan menurut kondisi ialah Baik 51,40%, Sedang 23,17%, Rusak 8,12%, dan Rusak Berat 17,31%.

Jumlah kantor pos pembantu di Kabupaten Bolaang Mongondow Utara pada tahun 2021 berjumlah 3 kantor pos pembantu berlokasi di Kecamatan Bintauna, Kecamatan Bolang Itang Barat, dan Kecamatan Kaidipang.

DESCRIPTION

In Bolaang Mongondow Utara Regency, the length of state roads is 93,01 km, the length of provincial roads is 16,84 km, while the length of Regency roads is 394,12 km.

Of all roads in Bolaang Mongondow Utara Regency, 60,25% or 237,45 km have been paved, 36,56% or 144,07 km are gravel, and 3,19% or 12,59 km are soil.

Roads in Bolaang Mongondow Utara Regency can also be divided into 4 categories according to the conditions of Good, Moderate, Damage, and Severely Damage. The percentage of road length according to road condition is good 51,40%, moderate 23,17%, damage 8,12%, and severely damage 17,31%.

The number of post offices subsidiaries in Bolaang Mongondow Utara Regency in 2021 is 3 post offices subsidiaries, located in Bintauna subdistrict, Bolang Itang Barat subdistrict, and Kaidipang subdistrict.

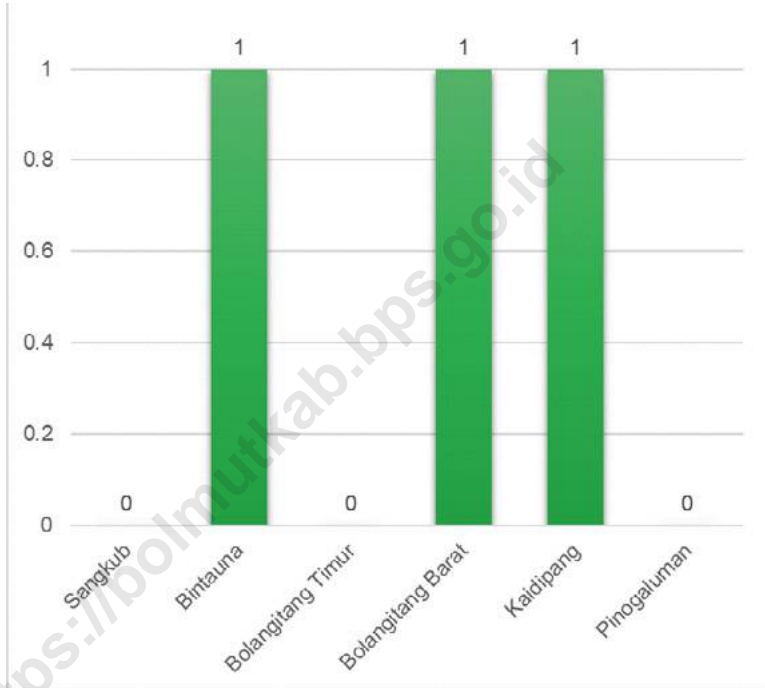
Gambar 8.1 Panjang Jalan Menurut Jenis Permukaan Jalan, 2019 - 2021
Figures 8.1 Length of Roads by Type of Road Surface, 2019-2021



Sumber/Source : Dinas Pekerjaan Umum dan Penataan Ruang Kabupaten Bolaang Mongondow Utara/
 General Work Services of Bolaang Mongondow Utara Regency

Gambar 8.2
Figures

Jumlah Kantor Pos Pembantu Menurut Kecamatan di Kabupaten Bolaang Mongondow Utara, 2018-2021
Number of Post Offices Subsidiaries by Subdistrict in Bolaang Mongondow Utara Regency, 2018-2021



Sumber/Source : Kantor Pos Cabang Bolaang Mongondow Utara/
Post Office of Bolaang Mongondow Utara

8.1 TRANSPORTASI TRANSPORTATION

Tabel 8.1.1 Panjang Jalan¹ Menurut Tingkat Kewenangan Pemerintahan di Kabupaten Bolaang Mongondow Utara (km), 2019–2021
Length of Roads¹ by Level of Government Authority in Bolaang Mongondow Utara Regency (km), 2019–2021

Tingkat Kewenangan Pemerintahan Level of Government Authority	2019	2020	2021
(1)	(2)	(3)	(4)
Negara ² /State ²	93,10	93,10	93,10
Provinsi/Province	16,84	16,84	16,84
Kabupaten/Kota Regency/Municipality	394,12	394,12	394,12
Jumlah/Total	504,06	504,06	504,06

Catatan/Note: ¹ Data tidak termasuk panjang jalan tol/Excluding toll road

² Berdasarkan Keputusan Menteri Pekerjaan Umum dan Perumahan Rakyat No. 248/KPTS/M/2016/Based on Public Work and Public Housing Ministerial Decree No. 248/KPTS/M/2016

Sumber/Source: Dinas Pekerjaan Umum dan Penataan Ruang Kabupaten Bolaang Mongondow Utara/General Work Services of Bolaang Mongondow Utara Regency

Tabel 8.1.2 Panjang Jalan Menurut Jenis Permukaan Jalan di Kabupaten Bolaang Mongondow Utara (km), 2019–2021
Table 8.1.2 Length of Roads by Type of Road Surface in Bolaang Mongondow Utara Regency (km), 2019–2021

Jenis Permukaan Jalan Type of Road Surface	2019	2020	2021
(1)	(2)	(3)	(4)
Aspal/Paved	162,92	268,25	237,45
Kerikil/Gravel	170,71	112,88	144,07
Tanah/Soil	36,00	12,02	12,59
Lainnya/Others	24,49	0,97	0
Jumlah/Total	394,10	394,12	394,11

Catatan/Note: ...

Sumber/Source: Dinas Pekerjaan Umum dan Penataan Ruang Kabupaten Bolaang Mongondow Utara/General Work Services of Bolaang Mongondow Utara Regency

Tabel 8.1.3 Panjang Jalan Menurut Kondisi Jalan di Kabupaten Bolaang Mongondow Utara (km), 2019–2021
Length of Roads by Condition of Roads in Bolaang Mongondow Utara Regency (km), 2019–2021

Kondisi Jalan Condition of Roads	2019	2020	2021
(1)	(2)	(3)	(4)
Baik/Good	173,32	190,63	202,59
Sedang/Moderate	13,91	101,10	91,31
Rusak/Damage	57,69	57,93	32,00
Rusak Berat/Severely Damage	138,80	44,46	68,23
Jumlah/Total	383,72	394,12	394,12

Catatan/Note: ...

Sumber/Source: Dinas Pekerjaan Umum dan Penataan Ruang Kabupaten Bolaang Mongondow Utara/General Work Services of Bolaang Mongondow Utara Regency

8.2 KOMUNIKASI COMMUNICATION

Tabel 8.2.1 Jumlah Kantor Pos Pembantu Menurut Kecamatan di Kabupaten Bolaang Mongondow Utara, 2018–2021
Number of Post Offices Subsidiaries by Subdistrict in Bolaang Mongondow Utara Regency, 2018–2021

Kecamatan Subdistrict	2018	2019	2020	2021
(1)	(2)	(3)	(4)	(5)
Sangkub	0	0	0	0
Bintauna	1	1	1	1
Bolang Itang Timur	0	0	0	0
Bolang Itang Barat	1	1	1	1
Kaidipang	1	1	1	1
Pinogaluman	0	0	0	0
Bolaang Mongondow Utara	3	3	3	3

Catatan/Note: ...

Sumber/Source: Kantor Pos Cabang Bolaang Mongondow Utara/Post Office of Bolaang Mongondow Utara



**PERBANKAN, KOPERASI,
DAN HARGA-HARGA**
BANKING, COOPERATIVE, AND PRICES



PENJELASAN TEKNIS

TECHNICAL NOTES

1. Koperasi adalah badan usaha yang beranggotakan orang seorang atau badan hukum koperasi dengan melandaskan kegiatannya berdasarkan prinsip koperasi sekaligus sebagai gerakan ekonomi rakyat yang berdasar atas asas kekeluargaan.

1. *Cooperative is an establishment that its members are people or establishments with legal status of cooperative and its activities based on people economic movement*

<https://bolmutkab.bps.go.id>

<https://bolmutkab.bps.go.id>

ULASAN

Jumlah koperasi di kabupaten bolaangmongondow relatif meningkat selama tahun 2017-2021. pada tahun 2021 terdapat 26 koperasi aktif.

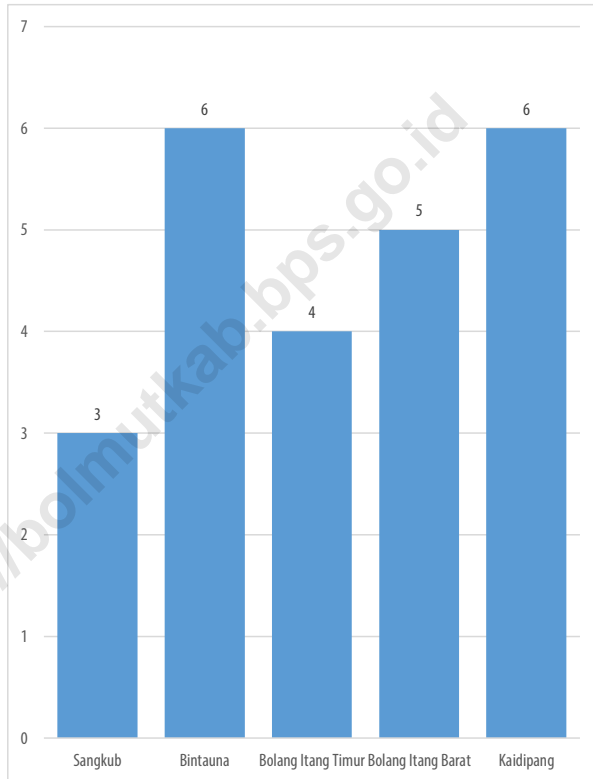
DESCRIPTION

The number of cooperatives in Bolaang mongondow district increased relatively during 2017-2021. by 2021 there are 26 active cooperatives.

<https://bolmutkab.bps.go.id>

Gambar 9.1
Figures

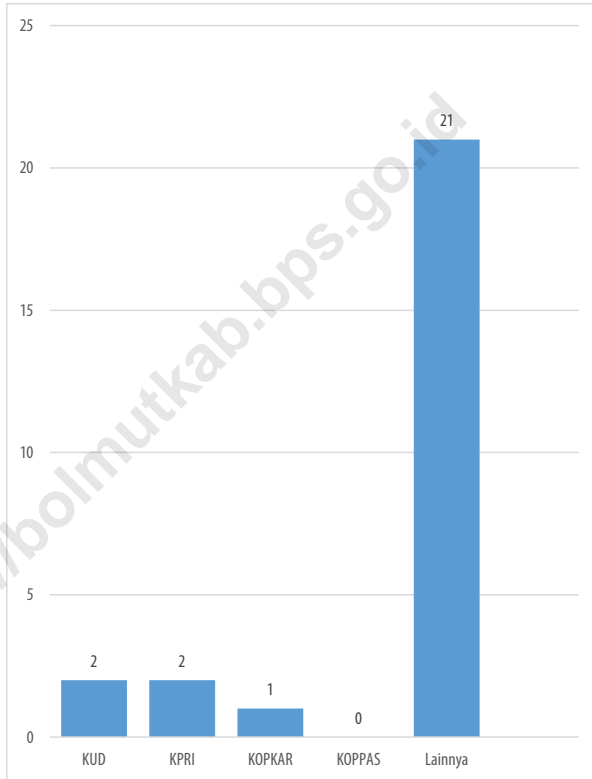
Jumlah Koperasi Aktif Menurut Kecamatan di Kabupaten Bolaang Mongondow Utara , 2018–2021
Number of Active Cooperative by Subdistrict in Bolaang Mongondow Utara Regency, 2018–2021



Sumber/Source : Dinas Perdagangan Perindustrian Koperasi dan UKM Bolaang Mongondow Utara
Trading, Industry, Cooperation, Small and Medium Establishment Service of Bolaang
Mongondow Utara Regency

Gambar 9.2
Figures

Jumlah Koperasi Menurut Jenis Koperasi dan Kecamatan di Kabupaten Bolaang Mongondow Utara , 2021
Number of Cooperative by Kind of Cooperative and Subdistrict in Bolaang Mongondow Utara Regency, 2021



Sumber/Source : Dinas Perdagangan Perindustrian Koperasi dan UKM Bolaang Mongondow Utara
Trading, Industry, Cooperation, Small and Medium Establishment Service of Bolaang
Mongondow Utara Regency

Tabel 9.1 Jumlah Koperasi Aktif Menurut Kecamatan di Kabupaten Bolaang Mongondow Utara, 2018–2021
Table 9.1 Number of Active Cooperative by Subdistrict in Bolaang Mongondow Utara Regency, 2018–2021

Kecamatan Subdistrict	2018	2019	2020	2021
(1)	(2)	(3)	(4)	(5)
Sangkub	3	3	3	3
Bintauna	6	6	6	6
Bolang Itang Timur	4	4	4	4
Bolang Itang Barat	5	5	5	5
Kaidipang	3	4	5	6
Pinogaluman	2	2	2	2
Bolaang Mongondow Utara	23	24	25	26

Catatan/Note:

Sumber/Source: Dinas Perdagangan Perindustrian Koperasi dan UKM Bolaang Mongondow Utara
 Trading, Industry, Cooperation, Small and Medium Establishment Service of Bolaang Mongondow Utara Regency

Tabel
Table 9.2**Jumlah Koperasi Menurut Jenis Koperasi dan Kecamatan di Kabupaten Bolaang Mongondow Utara, 2021**
Number of Cooperative by Kind of Cooperative and Subdistrict in Bolaang Mongondow Utara Regency, 2021

Kecamatan Subdistrict	Jenis Koperasi/ Kind of Cooperative					Jumlah Total
	KUD	KPRI	KOPKAR	KOPPAS	Lainnya Other	
(1)	(2)	(3)	(4)	(5)	(6)	(7)
Sangkub	0	0	0	0	3	3
Bintauna	1	0	0	0	5	6
Bolang Itang Timur	0	1	0	0	3	4
Bolang Itang Barat	1	0	0	0	4	5
Kaidipang	0	1	0	0	5	6
Pinogaluman	0	0	1	0	1	2
Nama Kabupaten/Kota	2	2	1	0	21	26

Catatan/Note:

Sumber/Source: Dinas Perdagangan Perindustrian Koperasi dan UKM Bolaang Mongondow Utara
Trading, Industry, Cooperation, Small and Medium Establishment Service of Bolaang Mongondow Utara Regency



PENGELUARAN PENDUDUK

POPULATION EXPENDITURE



PENJELASAN TEKNIS

TECHNICAL NOTES

- | | |
|--|---|
| <p>1. Rata-rata pengeluaran per kapita adalah biaya yang dikeluarkan untuk konsumsi semua anggota rumah tangga selama sebulan baik yang berasal dari pembelian, pemberian maupun produksi sendiri dibagi dengan banyaknya anggota rumah tangga dalam rumah tangga tersebut</p> | <p>1. <i>Per capita Average Expenditure is the cost spent for all household members consumption during the month, whether from purchasing, giving or own production, divided by the number of household members in the household.</i></p> |
| <p>2. Pengeluaran konsumsi terdiri dari pengeluaran konsumsi makanan dan non makanan</p> | <p>2. <i>Consumption expenditure consists of food and non-food consumption expenditure</i></p> |
| <p>3. Pengeluaran konsumsi makanan terdiri dari konsumsi bahan makanan/minuman dan makanan/minuman jadi</p> | <p>3. <i>Food consumption expenditure consists of consumption of food/ beverage and finished food / beverage</i></p> |
| <p>4. Pengeluaran untuk konsumsi makanan dihitung selama seminggu terakhir, sedangkan konsumsi bukan makanan dihitung sebulan dan setahun terakhir. Baik konsumsi makanan maupun bukan makanan selanjutnya dikonversikan ke dalam pengeluaran rata-rata sebulan</p> | <p>4. <i>Spending on food consumption is calculated during the past week, while non-food consumption is calculated in the past month and year. Both food consumption and non-food consumption are subsequently converted into an average expenditure of one month</i></p> |

<https://bolmutkab.bps.go.id>

ULASAN

Padi-padian, makanan/minuman jadi, ikan-ikanan dan rokok merupakan komoditas yang sering dikonsumsi masyarakat di kabupaten bolaang mongondow utara tahun 2021

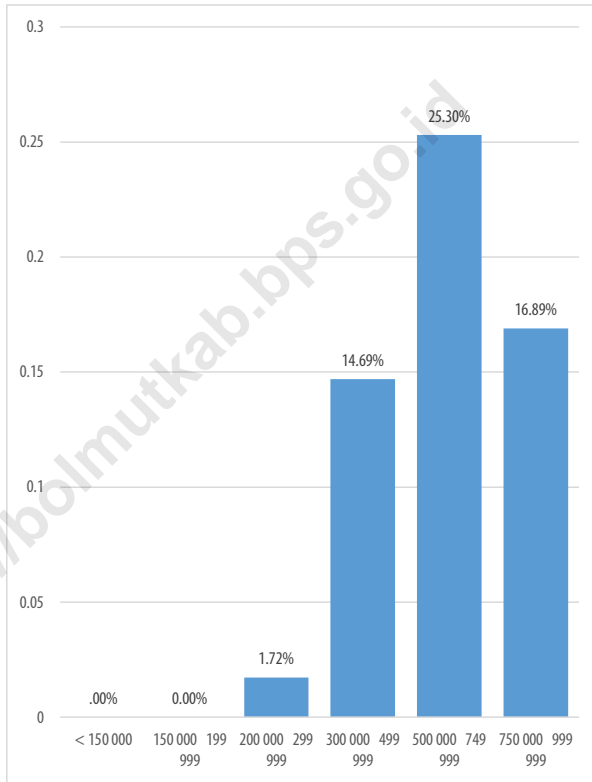
DESCRIPTION

Grains, processed food / drinks, fish and cigarettes are commodities that are often consumed by people in the North Bolaang Mongondow district in 2021.

<https://bolmutkab.bps.go.id>

Gambar 10.1
Figures

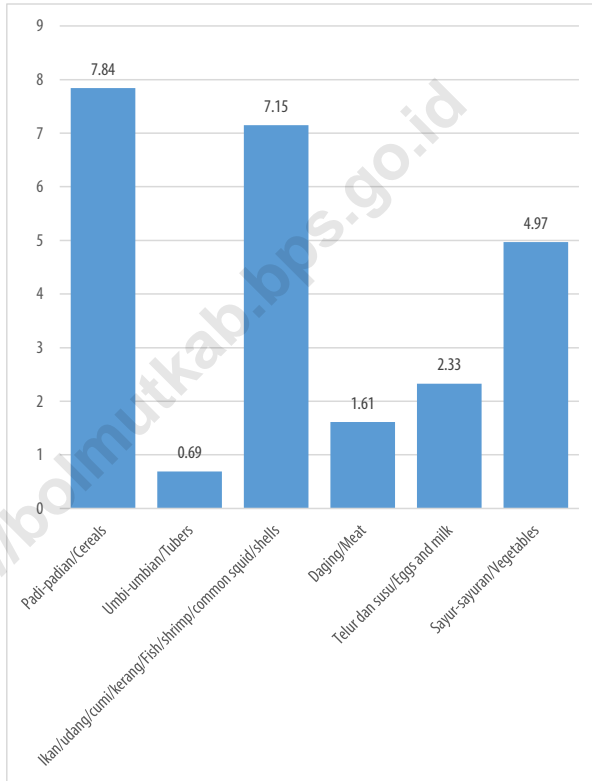
Persentase Penduduk Menurut Golongan Pengeluaran, 2020
Percentage of Population by Per Capita Spending Group, 2020



Sumber/Source : BPS, Survei Sosial Ekonomi Nasional (Susenas) Maret/BPS-Statistics Indonesia, National Socioeconomic Survey March

Gambar 10.2
Figures

Persentase Pengeluaran per Kapita Sebulan Menurut Kelompok Komoditas
Percentage of Monthly Expenditure per Capita by Commodity Group



Sumber/Source : BPS, Survei Sosial Ekonomi Nasional (Susenas) Maret/BPS-Statistics Indonesia, National Socioeconomic Survey March

Tabel
Table 10.1

Rata-rata Pengeluaran per Kapita Sebulan Menurut Kelompok Komoditas (rupiah) di Kabupaten Bolaang Mongondow Utara, 2020 dan 2021
Monthly Average Expenditure per Capita by Commodity Group (rupiahs) in Bolaang Mongondow Utara Regency, 2020 and 2021

Kelompok Komoditas/Commodity Group	2020	2021
(1)	(2)	(3)
Makanan/Food		
Padi-padian/ <i>Cereals</i>	66 648	82 809
Umbi-umbian/ <i>Tubers</i>	5 568	7 337
Ikan/udang/cumi/kerang/ <i>Fish/shrimp/common squid/shells</i>	50 690	75 512
Daging/ <i>Meat</i>	10 941	17 054
Telur dan susu/ <i>Eggs and milk</i>	23 618	24 611
Sayur-sayuran/ <i>Vegetables</i>	38 987	52 518
Kacang-kacangan/ <i>Legumes</i>	6 853	8 791
Buah-buahan/ <i>Fruits</i>	24 445	23 080
Minyak dan kelapa/ <i>Oil and coconut</i>	12 352	16 938
Bahan minuman/ <i>Beverage stuffs</i>	19 818	23 893
Bumbu-bumbuan/ <i>Spices</i>	10 544	12 939
Konsumsi lainnya/ <i>Miscellaneous food items</i>	7 617	8 172
Makanan dan minuman jadi/ <i>Prepared food and beverages</i>	98 866	121 366
Rokok/ <i>Cigarettes</i>	73 785	103 949
Jumlah makanan/Total food	450 731	578 970
Bukan makanan/Non-food		
Perumahan dan fasilitas rumah tangga/ <i>Housing and household facilities</i>	189 628	240 416
Aneka barang dan jasa/ <i>Goods and services</i>	81 608	101 582
Pakaian, alas kaki, dan tutup kepala/ <i>Clothing, footwear, and headgear</i>	30 156	29 657
Barang tahan lama/ <i>Durable goods</i>	21 944	57 285
Pajak, pungutan, dan asuransi/ <i>Taxes and insurance</i>	29 517	33 376
Keperluan pesta dan upacara/kenduri/ <i>Parties and ceremonies</i>	15 877	14 807
Jumlah bukan makanan/Total non-food	368 730	477 123
Jumlah/Total	819 461	1 056 093

Catatan/Note:

Sumber/Source: BPS, Survei Sosial Ekonomi Nasional (Susenas) Maret/BPS-Statistics Indonesia, National Socioeconomic Survey March

Tabel 10.2
Table

Persentase Pengeluaran per Kapita Sebulan Menurut Kelompok Komoditas di Kabupaten Bolaang Mongondow Utara, 2020 dan 2021
Percentage of Monthly Expenditure per Capita by Commodity Group n Bolaang Mongondow Utara Regency, 2020 and 2021

Kelompok Komoditas/Commodity Group	2020	2021
(1)	(2)	(3)
Makanan/Food		
Padi-padian/ <i>Cereals</i>	8,13	7,84
Umbi-umbian/ <i>Tubers</i>	0,68	0,69
Ikan/udang/cumi/kerang/ <i>Fish/shrimp/common squid/shells</i>	6,19	7,15
Daging/ <i>Meat</i>	1,34	1,61
Telur dan susu/ <i>Eggs and milk</i>	2,88	2,33
Sayur-sayuran/ <i>Vegetables</i>	4,76	4,97
Kacang-kacangan/ <i>Legumes</i>	0,84	0,83
Buah-buahan/ <i>Fruits</i>	2,98	2,19
Minyak dan kelapa/ <i>Oil and coconut</i>	1,51	1,60
Bahan minuman/ <i>Beverage stuffs</i>	2,42	2,26
Bumbu-bumbuan/ <i>Spices</i>	1,29	1,23
Konsumsi lainnya/ <i>Miscellaneous food items</i>	0,93	0,77
Makanan dan minuman jadi/ <i>Prepared food and beverages</i>	12,06	11,49
Rokok/ <i>Cigarettes</i>	9,00	9,84
Jumlah makanan/Total food	55,00	54,82
Bukan makanan/Non-food		
Perumahan dan fasilitas rumah tangga/ <i>Housing and household facilities</i>	23,14	22,76
Aneka barang dan jasa/ <i>Goods and services</i>	9,96	9,62
Pakaian, alas kaki, dan tutup kepala/ <i>Clothing, footwear, and headgear</i>	3,68	2,81
Barang tahan lama/ <i>Durable goods</i>	2,68	5,42
Pajak, pungutan, dan asuransi/ <i>Taxes and insurance</i>	3,60	3,16
Keperluan pesta dan upacara/kenduri/ <i>Parties and ceremonies</i>	1,94	1,40
Jumlah bukan makanan/Total non-food	45,00	45,18
Jumlah/Total	100	100

Catatan/Note:

Sumber/Source: BPS, Survei Sosial Ekonomi Nasional (Susenas) Maret/BPS-Statistics Indonesia, National Socioeconomic Survey March

Tabel
Table 10.3**Persentase Penduduk Menurut Golongan Pengeluaran Per Kapita Sebulan di Kabupaten Bolaang Mongondow Utara, 2021**
Percentage of Population by Class of Monthly Expenditure per Capita in Bolaang Mongondow Utara Regency, 2021

Golongan Pengeluaran Per Kapita Sebulan (rupiah) Class of Monthly Expenditure per Capita (rupiahs)	Persentase Penduduk Percentage of Population
(1)	(2)
< 150 000	.00%
150 000–199 999	0.00%
200 000–299 999	1.72%
300 000–499 999	14.69%
500 000–749 999	25.30%
750 000–999 999	16.89%
1 000 000–1 499 999	22.28%
> 1 500 000	19.11%
Jumlah/Total	100,00

Catatan/Note: ...

Sumber/Source: BPS, Survei Sosial Ekonomi Nasional (Susenas) Maret/BPS-Statistics Indonesia, National Socioeconomic Survey March



PERDAGANGAN *TRADE*



PENJELASAN TEKNIS**TECHNICAL NOTES**

- | | |
|---|---|
| <ol style="list-style-type: none"> 1. Sistem pencatatan Statistik Ekspor dan Impor adalah "General Trade" dengan wilayah pencatatan meliputi seluruh wilayah kepabeanaan Indonesia. 2. Pengesahan dokumen kepabeanaan ekspor dan impor dilakukan oleh Bea dan Cukai berdasarkan Persetujuan Muat Bongkar Barang. 3. Data ekspor berasal dari dokumen kepabeanaan BC 3.0 atau yang disebut dokumen Pemberitahuan Ekspor Barang (PEB) yang diisi oleh eksportir. 4. Data impor berasal dari dokumen kepabeanaan BC 2.0 atau yang disebut dokumen Pemberitahuan Impor Barang (PIB), Pemberitahuan Impor Barang Khusus (PIBK), Pemberitahuan Pabean Free Trade Zone (PPFTZ) dan dokumen kepabeanaan BC 2.3 yang mencatat impor barang dari Luar Negeri ke Kawasan Berikat. 5. Barang-barang yang dikirim ke luar negeri untuk diolah dicatat sebagai ekspor, sedangkan hasil olahan yang dikembalikan ke Indonesia dicatat sebagai impor. 6. Barang-barang luar negeri yang diolah di dalam negeri dicatat sebagai barang impor meskipun barang olahan tersebut akan kembali ke luar negeri. 7. Barang-barang yang tidak dicakup dalam pencatatan: <ol style="list-style-type: none"> a. Pakaian dan barang-barang | <ol style="list-style-type: none"> 1. <i>The recording of export and import statistics is based on General Trade System covering all Indonesian customs areas.</i> 2. <i>The legalization of customs export and import documents is conducted by the Customs and Excise Office.</i> 3. <i>The export data are compiled based on customs export documents BC 3.0 or known as Export Declarations (PEB), filled by exporters</i> 4. <i>The import data are compiled based on customs import documents BC 2.0 or known as Import Declarations Form (PIB), Import Declarations Form for Special Commodity (PIBK), Customs Declaration Form for Free Trade Zone (PPFTZ), and customs import documents BC 2.3 which records import goods from foreign country to Bounded Zones Area.</i> 5. <i>Goods send abroad for processing purposes are recorded as export while its product sent to Indonesia are recorded as import.</i> 6. <i>Foreign goods processed in Indonesia are still recorded as imports although the products will be sent to abroad.</i> 7. <i>The following goods are not included in the statistics:</i> <ol style="list-style-type: none"> a. <i>Clothings and passengers' jewelry.</i> |
|---|---|

- perhiasan penumpang.
- b. Barang-barang bawaan penumpang dari/ke luar negeri untuk dipakai sendiri, kecuali lemari es, pesawat televisi, dan sebagainya.
- c. Barang-barang untuk keperluan perwakilan kedutaan suatu negara.
- d. Barang-barang ekspedisi dan ekshibisi atau pameran.
- e. Barang-barang untuk militer yang diimpor langsung oleh angkatan bersenjata.
- f. Pembungkus/peti kemas untuk diisi kembali.
- g. Uang dan surat-surat berharga.
- h. Barang-barang contoh
8. Sistem pengolahan dokumen impor/ekspor Indonesia adalah sistem "Carry Over" yaitu dokumen ditunggu selama satu bulan, setelah bulan berjalan, sedangkan dokumen-dokumen yang terlambat akan diolah pada bulan berikutnya. Dengan demikian dokumen bulan-bulan sebelumnya yang terlambat diterima dan masuk pada bulan berjalan, diperlakukan sebagai dokumen bulan pengolahan.
- b. *Luggage of passengers for own use, except refrigerators, television sets, etc.*
- c. *Goods imported/exported for the use of foreign representative countries/embassies.*
- d. *Goods for expeditions, and shows or exhibitions.*
- e. *Military goods directly imported by the Armed Forces.*
- f. *Packings/containers to be refilled.*
- g. *Bank notes and securities*
- h. *Sample goods*
8. *The carry-over system is used in processing Indonesian export and import documents. Documents are processed one month after the current month, while those received later will be processed for the succeeding month. This means previous documents received in the current month will be treated as processed documents.*

ULASAN

Di kabupaten bolaang mongondow utara terdapat 10 pasar, 102 toko, 578 kois, 365 warung tahun 2021

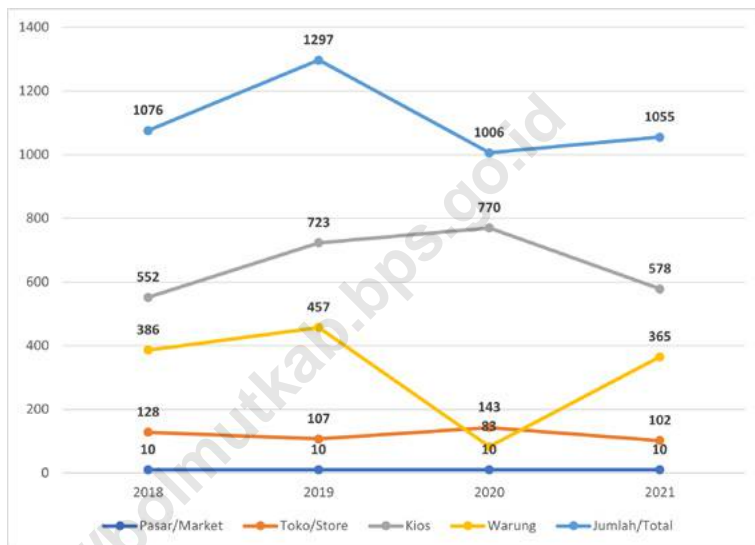
DESCRIPTION

In Bolaang Mongondow Utara district there are 10 markets, 102 shops, 578 kois, 365 stalls in 2021

<https://bolmutkab.bps.go.id>

Gambar 11.1
Figures

Jumlah Sarana Perdagangan Menurut Jenisnya di Kabupaten Bolaang Mongondow Utara, 2018–2021
Number of Trading Facilities by Type of Facility in Bolaang Mongondow Utara Regency, 2018–2021



Sumber/Source: Dinas Perindustrian, Perdagangan, Koperasi, dan Usaha Kecil dan Menengah Kabupaten Bolaang Mongondow Utara/ Industry, Trading, Cooperation, and Small and Medium Establishment Service of Bolaang Mongondow Utara

Tabel
Table 11.1**Jumlah Sarana Perdagangan Menurut Jenisnya di
Kabupaten Bolaang Mongondow Utara, 2018–2021**
**Number of Trading Facilities by Type of Facility in Bolaang
Mongondow Utara Regency, 2018–2021**

Jenis Sarana Perdagangan Type of Trading Facilities	2018	2019	2020	2021
(1)	(2)	(3)	(4)	(5)
Pasar/Market	10	10	10	10
Toko/Store	128	107	143	102
Kios	552	723	770	578
Warung	386	457	83	365
Jumlah/Total	1076	1297	1006	1055

Sumber/Source: Dinas Perindustrian, Perdagangan, Koperasi, dan Usaha Kecil dan Menengah Kabupaten Bolaang Mongondow Utara/
Industry, Trading, Cooperation, and Small and Medium Establishment Service of Bolaang Mongondow Utara



SISTEM NERACA REGIONAL

SYSTEM OF REGIONAL ACCOUNTS



PENJELASAN TEKNIS**TECHNICAL NOTES**

1. Produk Domestik Regional Bruto pada tingkat nasional serta Produk Domestik Regional Bruto (PDRB) pada tingkat regional (Kota Bitung) menggambarkan kemampuan suatu wilayah untuk menciptakan nilai tambah pada suatu waktu tertentu Untuk menyusun PDB maupun PDRB digunakan 2 pendekatan, yaitu lapangan usaha dan pengeluaran Keduanya menyajikan komposisi data nilai tambah dirinci menurut sumber kegiatan ekonomi (lapangan usaha) dan menurut komponen penggunaannya PDB maupun PDRB dari sisi lapangan usaha merupakan penjumlahan seluruh komponen nilai tambah bruto yang mampu diciptakan oleh sektor-sektor ekonomi atas berbagai aktivitas produksinya Sedangkan dari sisi pengeluaran menjelaskan tentang penggunaan dari nilai tambah tersebut.
 2. PDRB menurut lapangan usaha mengalami perubahan klasifikasi dari 9 lapangan usaha menjadi 17 lapangan usaha PDRB menurut lapangan usaha dirinci menurut total nilai tambah dari seluruh sektor ekonomi yang mencakup lapangan usaha Pertanian, Kehutanan, dan Perikanan; Pertambangan dan Penggalian; Industri Pengolahan; Pengadaan
1. *The basic measure of the value added arising from economic activity is known as Gross Domestic Regional Product at the national level and Gross Regional Domestic Regional Product (GRDP) at the regional level (provinces/regencies/municipalities) To compile these statistics, two approaches have been used, ie "production approach" and "expenditure approach" The first approach is to measure value added produced by various kinds of economic activities, while the second approach is to measure final uses of the country's output In other words, GDP/GRDP is the sum of total value added produced by all economic industries (activities) and the way of using it*
 2. *GRDP by industry classification changes from 9 sectors to 17 industries GDP by industry is classified by types of economic activities such as Agriculture, Forestry and Fishing; Mining and Quarrying; Manufacturing; Electricity and Gas; Water supply, Sewerage, Waste Management and Remediation Activities; Construction; Wholesale and Retail*

Listrik dan Gas; Pengadaan Air, Pengelolaan Sampah, Limbah dan Daur Ulang; Konstruksi; Perdagangan Besar dan Eceran, Reparasi Mobil dan Sepeda Motor; Transportasi dan Pergudangan; Penyediaan Akomodasi dan Makan Minum; Informasi dan Komunikasi; Jasa Keuangan dan Asuransi; Real Estat; Jasa Perusahaan; Administrasi Pemerintahan, Pertahanan dan Jaminan Sosial Wajib; Jasa Pendidikan; Jasa Kesehatan dan Kegiatan Sosial; dan Jasa lainnya.

Trade; Repair of Motor Vehicles and Motorcycles; Transportation and Storage; Accommodation and Food Service Activities; Information and Communication; Financial and Insurance Activities; Real Estate Activities; Business Activities; Public Administration; Defence and Compulsory Social Security; Education; Human Health and Social Work Activities; and Other Services Activities

3. PDRB menurut pengeluaran mengalami perubahan klasifikasi dimana pengeluaran konsumsi Lembaga Non Profit yang Melayani Rumah Tangga (LNPR) yang sebelumnya termasuk bagian dari pengeluaran konsumsi rumah tangga menjadi komponen terpisah Sehingga klasifikasi PDRB menurut pengeluaran dirinci menjadi 7 komponen yaitu komponen pengeluaran konsumsi rumah tangga, pengeluaran konsumsi LNPR, pengeluaran konsumsi pemerintah, pembentukan modal tetap bruto, perubahan inventori, ekspor barang dan jasa, dan impor barang dan jasa.
4. Produk Domestik Regional Bruto maupun agregat turunannya disajikan dalam 2 (dua) versi penilaian, yaitu atas dasar "harga

3. *GRDP by expenditure classification changes where consumption expenditure Non-profit Institutions Serving Households (NPISH) previously included as part of household consumption expenditure is taken out into separate component So that, GDP by type of expenditures is classified into: household consumption expenditure, NPISH consumption expenditure, government consumption expenditure, gross fixed capital formation, changes in inventories, exports of goods and services, and imports of goods and services.*
4. *GDP and its aggregations are presented in two forms: at current market prices and at constant base year market prices In*

berlaku" dan atas dasar "harga konstan" Disebut sebagai harga berlaku karena seluruh agregat penilaian, yaitu atas dasar "harga berlaku" dan atas dasar "harga konstan" Disebut sebagai harga berlaku karena seluruh agregat dinilai dengan menggunakan harga pada tahun berjalan, sedangkan harga konstan penilaiannya didasarkan kepada harga satu tahun dasar tertentu, dalam publikasi ini digunakan harga tahun 2011

5. Laju pertumbuhan Produk Domestik Regional Bruto diperoleh dari perhitungan PDB atas dasar harga konstan Diperoleh dengan cara mengurangi nilai PDB pada tahun ke-n terhadap nilai pada tahun ke n-1 (tahun sebelumnya), dibagi dengan nilai pada tahun ke n-1, dikalikan dengan 100 persen Laju pertumbuhan menunjukkan perkembangan agregat pendapatan dari satu waktu tertentu terhadap waktu sebelumnya.

presenting current market prices, all aggregates are valued at current market prices, while base year constant market prices are shown by valuing all aggregates at fixed base year prices Year of 2011 is used as the base year in this publication.

5. *Growth rate of Gross Domestic Regional Product is derived from GDP at constant market prices It is obtained by subtracting the value of GDP year n with the value of GDP year n-1, divided by the value of GDP year n-1 then multiplied by 100 percent The growth rate of GDP explains the income growth during the given period.*

ULASAN

Pada tahun 2021 PDRB atas dasar harga berlaku Kabupaten Bolaang Mongondow Utara mencapai 2 727,87 miliar rupiah sedangkan harga konstan adalah sebesar 1 749,56 miliar rupiah.

Pertumbuhan ekonomi Bolaang Mongondow Utara pada tahun 2021 mengalami pertumbuhan sebesar 3,46 persen jika dibandingkan dengan tahun 2020 sebesar 0,71 persen.

DESCRIPTION

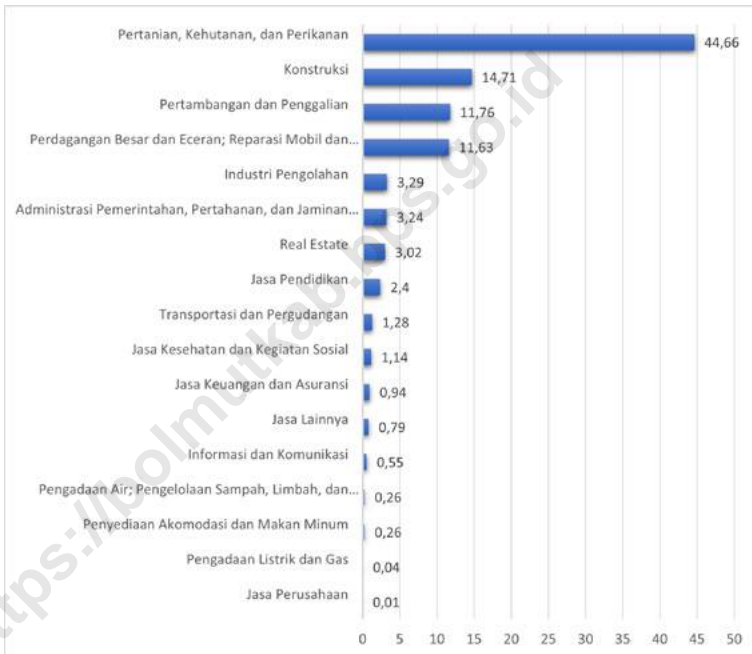
In 2021, the GRDP based on the current price of North Bolaang Mongondow Regency reached 2 727,87 billion rupiahs while the constant price was 1 749,56 billion rupiahs.

Bolaang Mongondow Utara economic growth in 2021 experienced grew of 3,46 percent when compared to 2020 which amounted to 0,71 percent

<https://bolmutkab.bps.go.id>

Gambar 12.1
Figures

Distribusi Persentase Produk Domestik Regional Bruto Atas Dasar Harga Berlaku Menurut Lapangan Usaha di Kabupaten Bolaang Mongondow Utara, 2017–2021
Percentage Distribution of Gross Regional Domestic Product at Current Market Prices by Industry in Bolaang Mongondow Utara Regency, 2017–2021

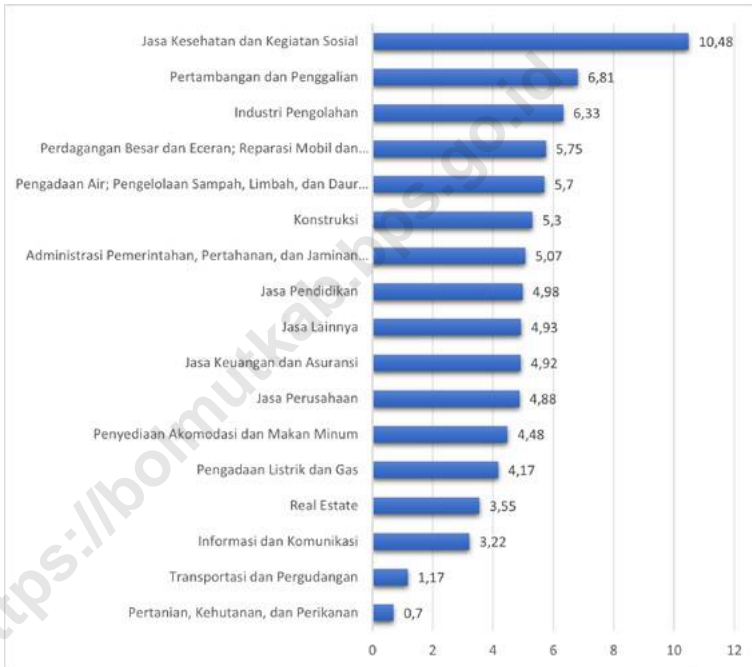


Sumber/Source : BPS, berbagai sensus, survei dan sumber lain/BPS-Statistics Indonesia, various census, survey, and other sources

Gambar 12.2
Figures

Laju Pertumbuhan Produk Domestik Regional Bruto Atas Dasar Harga Konstan 2010 Menurut Lapangan Usaha di Kabupaten Bolaang Mongondow Utara (persen), 2017–2021

Growth Rate of Gross Regional Domestic Product at 2010 Constant Market Prices by Industry in Bolaang Mongondow Utara Regency (percent), 2017–2021



Sumber/Source : BPS, berbagai sensus, survei dan sumber lain/BPS-Statistics Indonesia, various census, survey, and other sources

Tabel 12.1. **Produk Domestik Regional Bruto Atas Dasar Harga Berlaku Menurut Lapangan Usaha di Kabupaten Bolaang Mongondow Utara (miliar rupiah), 2017–2021**
Gross Regional Domestic Product at Current Market Prices by Industry in Bolaang Mongondow Utara Regency (billion rupiahs), 2017–2021

Lapangan Usaha/Industry	2017	2018	2019	2020*	2021**
(1)	(2)	(3)	(4)	(5)	(6)
A Pertanian, Kehutanan, dan Perikanan/ <i>Agriculture, Forestry, and Fishing</i>	975,06	1 041,13	1 124,38	1 176,26	1 218,34
B Pertambangan dan Penggalian/ <i>Mining and Quarrying</i>	231,87	253,34	279,43	299,50	320,69
C Industri Pengolahan/ <i>Manufacturing</i>	69,18	74,74	80,51	81,80	89,69
D Pengadaan Listrik dan Gas/ <i>Electricity and Gas</i>	0,92	0,98	1,04	1,13	1,19
E Pengadaan Air; Pengelolaan Sampah, Limbah, dan Daur Ulang/ <i>Water Supply; Sewerage, Waste Management, and Remediation Activities</i>	5,72	6,17	6,33	6,54	7,00
F Konstruksi/ <i>Construction</i>	307,05	340,48	371,726	368,35	401,31
G Perdagangan Besar dan Eceran; Reparasi Mobil dan Sepeda Motor/ <i>Wholesale and Retail Trade; Repair of Motor Vehicles and Motorcycles</i>	230,92	251,40	282,31	291,05	317,37
H Transportasi dan Pergudangan/ <i>Transportation and Storage</i>	28,09	31,34	34,84	33,70	34,95
I Penyediaan Akomodasi dan Makan Minum/ <i>Accommodation and Food Service Activities</i>	5,90	6,48	7,18	6,83	7,20
J Informasi dan Komunikasi/ <i>Information and Communication</i>	10,75	12,03	12,76	14,27	15,05

Lanjutan Tabel/*Continued Table* 12.1

Lapangan Usaha/Industry		2017	2018	2019	2020*	2021**
(1)		(2)	(3)	(4)	(5)	(6)
K	Jasa Keuangan dan Asuransi/ <i>Financial and Insurance Activities</i>	19,86	20,74	21,66	23,27	25,53
L	Real Estat/ <i>Real Estate Activities</i>	55,87	62,87	69,39	77,62	82,40
M,N	Jasa Perusahaan/ <i>Business Activities</i>	0,24	0,28	0,31	0,33	0,35
O	Administrasi Pemerintahan, Pertahanan, dan Jaminan Sosial Wajib/ <i>Public Administration and Defence; Compulsory Social Security</i>	69,98	79,46	82,29	84,17	88,46
P	Jasa Pendidikan/ <i>Education</i>	49,70	54,48	59,51	61,35	65,53
Q	Jasa Kesehatan dan Kegiatan Sosial/ <i>Human Health and Social Work Activities</i>	19,89	22,26	24,55	27,36	31,19
R,S,T,U	Jasa Lainnya/ <i>Other Services Activities</i>	15,36	18,16	21,32	20,50	21,62
Produk Domestik Regional Bruto/<i>Gross Regional Domestic Product</i>		2 103,36	2 282,86	2 487,77	2 574,14	2 727,87

Catatan/Note: * Angka Sementara / Preliminary figures

** Angka Sangat Sementara / Very preliminary figures

Sumber/Source: BPS, berbagai sensus, survei dan sumber lain/*BPS-Statistics Indonesia, various census, survey, and other sources*

Tabel
Table 12.2

Produk Domestik Regional Bruto Atas Dasar Harga Konstan 2010 Menurut Lapangan Usaha di Kabupaten Bolaang Mongondow Utara (miliar rupiah), 2017–2021
Gross Regional Domestic Product at 2010 Constant Market Prices by Industry in Bolaang Mongondow Utara Regency (billion rupiahs), 2017–2021

Lapangan Usaha/Industry		2017	2018	2019	2020*	2021**
(1)		(2)	(3)	(4)	(5)	(6)
A	Pertanian, Kehutanan, dan Perikanan/ <i>Agriculture, Forestry, and Fishing</i>	662,73	692,17	729,37	748,00	753,27
B	Pertambangan dan Penggalian/ <i>Mining and Quarrying</i>	167,43	180,09	194,99	198,70	212,23
C	Industri Pengolahan/ <i>Manufacturing</i>	50,63	54,28	57,09	57,57	61,21
D	Pengadaan Listrik dan Gas/ <i>Electricity and Gas</i>	0,85	0,89	0,94	0,98	1,02
E	Pengadaan Air; Pengelolaan Sampah, Limbah, dan Daur Ulang/ <i>Water Supply; Sewerage, Waste Management, and Remediation Activities</i>	4,13	4,37	4,46	4,59	4,85
F	Konstruksi/ <i>Construction</i>	237,09	256,90	272,14	261,32	275,18
G	Perdagangan Besar dan Eceran; Reparasi Mobil dan Sepeda Motor/ <i>Wholesale and Retail Trade; Repair of Motor Vehicles and Motorcycles</i>	171,14	182,93	198,63	196,24	207,52
H	Transportasi dan Pergudangan/ <i>Transportation and Storage</i>	16,89	18,10	19,81	18,50	18,71
I	Penyediaan Akomodasi dan Makan Minum/ <i>Accommodation and Food Service Activities</i>	4,10	4,43	4,80	4,56	4,76
J	Informasi dan Komunikasi/ <i>Information and Communication</i>	8,46	9,32	9,61	10,77	11,13

Lanjutan Tabel/*Continued Table 12.2*

Lapangan Usaha/Industry		2017	2018	2019	2020*	2021**
(1)		(2)	(3)	(4)	(5)	(6)
K	Jasa Keuangan dan Asuransi/ <i>Financial and Insurance Activities</i>	15,28	15,71	16,03	17,25	18,10
L	Real Estat/ <i>Real Estate Activities</i>	48,16	51,81	55,50	55,14	57,09
M,N	Jasa Perusahaan/ <i>Business Activities</i>	0,18	0,19	0,21	0,21	0,22
O	Administrasi Pemerintahan, Pertahanan, dan Jaminan Sosial Wajib/ <i>Public Administration and Defence; Compulsory Social Security</i>	46,43	49,17	49,15	48,82	51,30
P	Jasa Pendidikan/ <i>Education</i>	30,12	32,54	34,82	35,54	37,31
Q	Jasa Kesehatan dan Kegiatan Sosial/ <i>Human Health and Social Work Activities</i>	15,55	17,07	18,60	20,47	22,62
R,S,T,U	Jasa Lainnya/ <i>Other Services Activities</i>	10,35	11,68	13,06	12,42	13,04
Produk Domestik Regional Bruto/Gross Regional Domestic Product		1 489,52	1 581,65	1 679,21	1 691,09	1 749,56

Catatan/Note: * Angka Sementara / Preliminary figures

** Angka Sangat Sementara / Very preliminary figures

Sumber/Source: BPS, berbagai sensus, survei dan sumber lain/BPS-Statistics Indonesia, various census, survey, and other sources

Tabel
Table 12.3**Distribusi Persentase Produk Domestik Regional Bruto Atas Dasar Harga Berlaku Menurut Lapangan Usaha di Kabupaten Bolaang Mongondow Utara, 2017–2021**
Percentage Distribution of Gross Regional Domestic Product at Current Market Prices by Industry in Bolaang Mongondow Utara Regency, 2017–2021

Lapangan Usaha/ <i>Industry</i>	2017	2018	2019	2020 *	2021**
(1)	(2)	(3)	(4)	(5)	(6)
A Pertanian, Kehutanan, dan Perikanan/ <i>Agriculture, Forestry, and Fishing</i>	46,36	45,61	45,20	45,70	44,66
B Pertambangan dan Penggalian/ <i>Mining and Quarrying</i>	11,02	11,10	11,23	11,64	11,76
C Industri Pengolahan/ <i>Manufacturing</i>	3,29	3,27	3,24	3,18	3,29
D Pengadaan Listrik dan Gas/ <i>Electricity and Gas</i>	0,04	0,04	0,04	0,04	0,04
E Pengadaan Air; Pengelolaan Sampah, Limbah, dan Daur Ulang/ <i>Water Supply; Sewerage, Waste Management, and Remediation Activities</i>	0,27	0,27	0,25	0,25	0,26
F Konstruksi/ <i>Construction</i>	14,60	14,91	14,94	14,31	14,71
G Perdagangan Besar dan Eceran; Reparasi Mobil dan Sepeda Motor/ <i>Wholesale and Retail Trade; Repair of Motor Vehicles and Motorcycles</i>	10,98	11,01	11,35	11,31	11,63
H Transportasi dan Pergudangan/ <i>Transportation and Storage</i>	1,34	1,37	1,40	1,31	1,28
I Penyediaan Akomodasi dan Makan Minum/ <i>Accommodation and Food Service Activities</i>	0,28	0,28	0,29	0,27	0,26
J Informasi dan Komunikasi/ <i>Information and Communication</i>	0,51	0,53	0,51	0,55	0,55
K Jasa Keuangan dan Asuransi/ <i>Financial and Insurance Activities</i>	0,94	0,91	0,87	0,90	0,94

Lanjutan Tabel/*Continued Table* 12.3

Lapangan Usaha/ <i>Industry</i>		2017	2018	2019	2020 *	2021**
(1)		(2)	(3)	(4)	(5)	(6)
L	Real Estat/ <i>Real Estate Activities</i>	2,99	3,04	3,12	3,02	3,02
M,N	Jasa Perusahaan/ <i>Business Activities</i>	0,01	0,01	0,01	0,01	0,01
O	Administrasi Pemerintahan, Pertahanan, dan Jaminan Sosial Wajib/ <i>Public Administration and Defence; Compulsory Social Security</i>	3,33	3,48	3,31	3,27	3,24
P	Jasa Pendidikan/ <i>Education</i>	2,36	2,39	2,39	2,38	2,40
Q	Jasa Kesehatan dan Kegiatan Sosial/ <i>Human Health and Social Work Activities</i>	0,95	0,98	0,99	1,06	1,14
R,S,T,U	Jasa Lainnya/ <i>Other Services Activities</i>	0,73	0,80	0,86	0,80	0,79
Produk Domestik Regional Bruto/<i>Gross Regional Domestic Product</i>		100,00	100,00	100,00	100,00	100,00

Catatan/*Note*: * Angka Sementara / Preliminary figures

** Angka Sangat Sementara / Very preliminary figures

Sumber/*Source*: BPS, berbagai sensus, survei dan sumber lain/*BPS-Statistics Indonesia, various census, survey, and other sources*

Tabel
Table 12.4**Laju Pertumbuhan Produk Domestik Regional Bruto Atas Dasar Harga Konstan 2010 Menurut Lapangan Usaha di Kabupaten Bolaang Mongondow Utara (persen), 2017–2021****Growth Rate of Gross Regional Domestic Product at 2010 Constant Market Prices by Industry in Bolaang Mongondow Utara Regency (percent), 2017–2021**

Lapangan Usaha/Industry		2017	2018	2019	2020*	2021**
(1)		(2)	(3)	(4)	(5)	(6)
A	Pertanian, Kehutanan, dan Perikanan/ <i>Agriculture, Forestry, and Fishing</i>	4,01	4,44	5,37	2,55	0,70
B	Pertambangan dan Penggalian/ <i>Mining and Quarrying</i>	7,53	7,57	8,27	1,90	6,81
C	Industri Pengolahan/ <i>Manufacturing</i>	9,56	7,21	5,17	0,84	6,33
D	Pengadaan Listrik dan Gas/ <i>Electricity and Gas</i>	6,88	3,96	5,52	4,24	4,17
E	Pengadaan Air; Pengelolaan Sampah, Limbah, dan Daur Ulang/ <i>Water Supply; Sewerage, Waste Management, and Remediation Activities</i>	0,92	5,71	2,00	2,95	5,70
F	Konstruksi/ <i>Construction</i>	10,17	8,35	5,93	-3,97	5,30
G	Perdagangan Besar dan Eceran; Reparasi Mobil dan Sepeda Motor/ <i>Wholesale and Retail Trade; Repair of Motor Vehicles and Motorcycles</i>	7,48	6,89	8,58	-1,20	5,75
H	Transportasi dan Pergudangan/ <i>Transportation and Storage</i>	4,83	7,17	9,47	-6,65	1,17
I	Penyediaan Akomodasi dan Makan Minum/ <i>Accommodation and Food Service Activities</i>	2,18	7,88	8,44	-5,03	4,48
J	Informasi dan Komunikasi/ <i>Information and Communication</i>	6,05	10,17	3,20	11,97	3,22
K	Jasa Keuangan dan Asuransi/ <i>Financial and Insurance Activities</i>	7,93	2,82	2,06	7,60	4,92

Lanjutan Tabel/*Continued Table 12.4*

Lapangan Usaha/ <i>Industry</i>		2017	2018	2019	2020*	2021**
(1)		(2)	(3)	(4)	(5)	(6)
L	Real Estat/ <i>Real Estate Activities</i>	8,81	7,59	7,10	-0,65	3,55
M,N	Jasa Perusahaan/ <i>Business Activities</i>	8,95	7,90	9,50	0,72	4,88
O	Administrasi Pemerintahan, Pertahanan, dan Jaminan Sosial Wajib/ <i>Public Administration and Defence; Compulsory Social Security</i>	5,73	5,90	-0,03	-0,67	5,07
P	Jasa Pendidikan/ <i>Education</i>	6,44	8,03	7,01	2,06	4,98
Q	Jasa Kesehatan dan Kegiatan Sosial/ <i>Human Health and Social Work Activities</i>	6,13	9,79	9,00	10,03	10,48
R,S,T,U	Jasa Lainnya/ <i>Other Services Activities</i>	8,41	12,81	11,83	-4,89	4,93
Produk Domestik Regional Bruto/<i>Gross Regional Domestic Product</i>		6,28	6,18	6,17	0,71	3,46

Catatan/*Note*: * Angka Sementara / Preliminary figures

** Angka Sangat Sementara / Very preliminary figures

Sumber/*Source*: BPS, berbagai sensus, survei dan sumber lain/*BPS-Statistics Indonesia, various census, survey, and other sources*

Tabel
Table 12.5**Produk Domestik Regional Bruto Atas Dasar Harga Berlaku Menurut Jenis Pengeluaran di Kabupaten Bolaang Mongondow Utara (miliar rupiah), 2017–2021**
Gross Regional Domestic Product at Current Market Prices by Type of Expenditure in Bolaang Mongondow Utara Regency (billion rupiahs), 2017–2021

Jenis Pengeluaran Type of Expenditure	2017	2018	2019	2020*	2021**
(1)	(2)	(3)	(4)	(5)	(6)
Pengeluaran Konsumsi Rumah Tangga <i>Household Consumption Expenditure</i>	948,85	1 031,21	1 140,31	1 221,52	1 308,09
Pengeluaran Konsumsi LNPR <i>NPISH Consumption Expenditure</i>	27,14	32,57	37,85	38,52	41,00
Pengeluaran Konsumsi Pemerintah <i>Government Consumption Expenditure</i>	630,06	680,12	718,67	691,83	707,51
Pembentukan Modal Tetap Bruto <i>Gross Fixed Capital Formation</i>	551,07	622,19	709,33	698,02	726,10
Perubahan Inventori <i>Changes in Inventories</i>	0,21	0,22	0,23	0,23	0,25
Net Ekspor Barang dan Jasa <i>Net Exports of Goods and Services</i>	-53,97	-83,45	-123,50	-118,61	-55,09
Produk Domestik Regional Bruto Gross Regional Domestic Product	2 103,36	2 282,86	2 487,77	2 574,19	2 727,87

Catatan/Note: * Angka Sementara / Preliminary figures

** Angka Sangat Sementara / Very preliminary figures

Sumber/Source: BPS, berbagai sensus, survei dan sumber lain/BPS-Statistics Indonesia, various census, survey, and other sources

Tabel
Table 12.6**Produk Domestik Regional Bruto Atas Dasar Harga Konstan 2010 Menurut Jenis Pengeluaran di Kabupaten Bolaang Mongondow Utara (miliar rupiah), 2017–2021**
Gross Regional Domestic Product at 2010 Constant Market Prices by Type of Expenditure in Bolaang Mongondow Utara Regency (billion rupiahs), 2017–2021

Jenis Pengeluaran Type of Expenditure	2017	2018	2019	2020*	2021**
(1)	(2)	(3)	(4)	(5)	(6)
Pengeluaran Konsumsi Rumah Tangga <i>Household Consumption Expenditure</i>	715,04	744,24	786,45	806,47	849,74
Pengeluaran Konsumsi LNPR <i>NPISH Consumption Expenditure</i>	18,57	21,17	23,26	22,44	23,70
Pengeluaran Konsumsi Pemerintah <i>Government Consumption Expenditure</i>	440,44	457,42	473,44	448,59	448,63
Pembentukan Modal Tetap Bruto <i>Gross Fixed Capital Formation</i>	463,46	487,37	525,04	503,06	513,91
Perubahan Inventori <i>Changes in Inventories</i>	0,16	0,16	0,17	0,17	0,17
Net Ekspor Barang dan Jasa <i>Net Exports of Goods and Services</i>	-148,15	-128,71	-130,36	-89,63	-86,59
Produk Domestik Regional Bruto Gross Regional Domestic Product	1 489,52	1 581,65	1 679,21	1 691,09	1 749,56

Catatan/Note: * Angka Sementara / Preliminary figures

** Angka Sangat Sementara / Very preliminary figures

Sumber/Source: BPS, berbagai sensus, survei dan sumber lain/BPS-Statistics Indonesia, various census, survey, and other sources



**PERBANDINGAN ANTAR
KABUPATEN/KOTA
*REGENCY/MUNICIPAL COMPARISON***



PENJELASAN TEKNIS

1. Jumlah penduduk dan angka harapan hidup penduduk merupakan hasil estimasi yang merujuk pada data hasil Sensus Penduduk (SP) 2010. Estimasi tersebut memperhatikannya kelahiran, kematian, dan perpindahan penduduk.
2. Laju pertumbuhan Produk Regional Domestik Bruto (PDRB) per kapita menggunakan data PDRB per kapita atas dasar harga konstan. Diperoleh dengan cara mengurangi nilai PDRB per kapita pada tahun ke-n dengan nilai pada tahun ke n-1 (tahun sebelumnya), dibagi dengan nilai pada tahun ke n-1, kemudian dikalikan dengan 100 persen. Laju pertumbuhan tersebut menunjukkan perkembangan agregat pendapatan per kapita penduduk dari satu waktu tertentu terhadap waktu sebelumnya (perkembangan berantai).
3. Untuk mengukur kemiskinan, BPS menggunakan konsep kemampuan memenuhi kebutuhan dasar (basic needs approach). Dengan pendekatan ini, kemiskinan dipandang sebagai ketidakmampuan dari sisi ekonomi untuk memenuhi kebutuhan dasar makanan dan bukan makanan yang diukur dari

TECHNICAL NOTES

1. *Population data and life expectancy at birth data refer to the population census - based estimation result of the 2010 Population Census. The estimates took into account the trends in fertility, mortality, and migration.*
2. *Growth rate per capita Gross Regional Domestic Product (GRDP) is derived from per capita GRDP at constant market prices. It is obtained by subtracting the value of per capita GRDP year n with the value of per capita GRDP year n-1, divide by the value of per capita GRDP year n-1 then multiplied by 100 percent. The growth rate of per capita GRDP explains the per capita income growth during the given period.*
3. *To measure poverty, BPS- Statistics Indonesia has used the concept of basic needs approach. Therefore, poverty is viewed as economic inability to fulfill food and non food basic needs which are measured by consumption/expenditure. The method used is calculating poverty line, which consists of two components, that are Food Poverty*

sisi pengeluaran. Metode yang digunakan adalah menghitung Garis Kemiskinan (GK), yang terdiri dari dua komponen, yaitu Garis Kemiskinan Makanan (GKM) dan Garis Kemiskinan Non Makanan (GKNM). Perhitungan Garis Kemiskinan dilakukan secara terpisah untuk daerah perkotaan dan perdesaan.

Line (FPL) and Non Food Poverty Line (NFPL). The povertyline was calculated separately for urban and rural areas.

- | | |
|--|--|
| <p>4. Penduduk miskin adalah penduduk yang memiliki rata-rata pengeluaran per kapita per bulan di bawah Garis Kemiskinan.</p> | <p>4. <i>A person whose expenditure per capita per month is below the poverty line is considered to be poor.</i></p> |
| <p>5. Garis Kemiskinan Makanan (GKM) merupakan nilai pengeluaran kebutuhan minimum makanan yang disertakan dengan 2.100 kkalori per kapita per hari. Garis Kemiskinan Non Makanan (GKNM) adalah kebutuhan minimum untuk perumahan, sandang, pendidikan, kesehatan dan kebutuhan dasar lainnya.</p> | <p>5. <i>The Food Poverty Line refers to the daily minimum requirement of 2,100 kcal per capita per day. The Non Food Poverty Line refers to the minimum requirement for household necessities for clothing, education, health and other basic individual needs.</i></p> |
| <p>6. Indeks Pembangunan Manusia (IPM) adalah ukuran ringkas rata-rata capaian/keberhasilan dimensi utama pembangunan manusia, yaitu: umur panjang dan hidup sehat, mempunyai pengetahuan, dan memiliki standar hidup yang layak.</p> | <p>6. <i>The Human Development Index (HDI) is a summary measure of average achievement in key dimensions of human development: a long and healthy life, being knowledgeable, and have decent standard of living.</i></p> |
| <p>7. Umur panjang dan hidup sehat digambarkan oleh angka harapan hidup saat lahir (e_0), yaitu jumlah tahun yang diharapkan</p> | <p>7. <i>A long and healthy life is measured by life expectancy at birth (e_0) that is defined as the number of years a newborn infant could expect</i></p> |

dapat ditempuh oleh bayi yang baru lahir untuk hidup dengan asumsi bahwa pola angka kematian menurut umur pada saat kelahiran sama sepanjang usia bayi. Pengetahuan diukur melalui indikator rata-rata lama sekolah dan harapan lama sekolah. Ratarata lama sekolah adalah rata-rata lamanya (tahun) penduduk usia 25 tahun ke atas dalam menjalani pendidikan formal. Harapan lama sekolah didefinisikan sebagai lamanya (tahun) sekolah yang diharapkan akan dirasakan oleh anak pada umur tertentu di masa mendatang. Standar hidup yang layak digambarkan oleh pengeluaran per kapita disesuaikan, yang ditentukan dari nilai pengeluaran per kapita dan paritas daya beli.

to live if prevailing patterns of age-specific mortality rates at the time of birth were to stay the same throughout the infant's life. Knowledge is measured by mean years of schooling and expected years of schooling. Mean years of schooling is the average number of years education received by people ages 25 and older in their lifetime based on education attainment and older in their lifetime based on education attainment levels of the population converted into years of schooling based on theoretical durations of each level of education attended. Then, expected years of schooling is defined as the number of years schooling that a child of school entrance age can expect to receive if prevailing patterns of age-specific enrolment rates were to stay the same throughout the child's life. Decent standard of living is measured by consumption per capita indicator that is calculated using consumption per capita and purchasing power parity.

ULASAN**DESCRIPTION**

Jumlah penduduk Provinsi Sulawesi Utara pada tahun 2019 mencapai 2.506.981 jiwa. Kabupaten/kota dengan penduduk terbesar adalah Kotamadya Manado yang mencapai 433.635, sedangkan jumlah penduduk Kabupaten Bolaang Mongondow Utara mencapai 80.313.

The total population of North Sulawesi Province in 2019 reached 2.506.981 inhabitants. The regency / city with the largest population is the Municipality of Manado, which reaches 433.635, while the population of North Bolaang Mongondow Regency reaches 80.313.

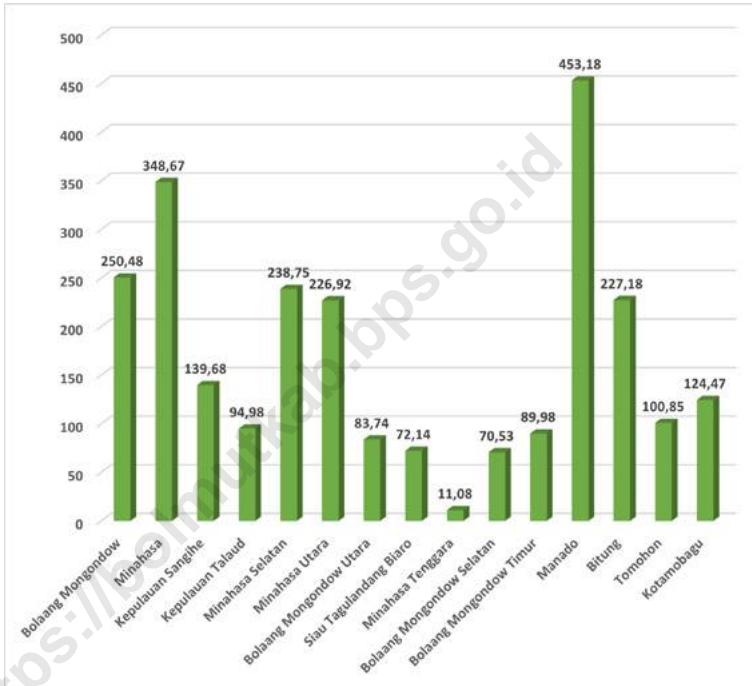
Pertumbuhan ekonomi Bolaang Mongondow Utara pada tahun 2019 mencapai 6,17 persen dan berada di urutan ke enam tertinggi, dan berada diatas pertumbuhan ekonomi Sulawesi Utara yang mencapai 5,66 persen. Pertumbuhan ekonomi tertinggi adalah Kabupaten Bolaang Mongondow yang mencapai 7,84 persen, sedangkan yang paling rendah adalah Kota Bitung yang hanya tumbuh sebesar 4,19 persen.

North Bolaang Mongondow's economic growth in 2019 reached 6.17 percent and ranked the sixth highest, and was above the economic growth of North Sulawesi which reached 5.66 percent. The highest economic growth was Bolaang Mongondow Regency which reached 7.84 percent, while the lowest was Bitung which only grew by 4.19 percent.

Persentase penduduk miskin kabupaten Bolaang Mongondow Utara di 2019 mencapai 6,92 persen dan merupakan yang tertinggi ke sepuluh. Persentase penduduk miskin tertinggi berada di kabupaten Minahasa Tenggara yang mencapai 13,30 persen. Kepulauan Sangihe merupakan yang terendah, yaitu hanya mencapai 5,51 persen.

The percentage of poor people in the North Bolaang Mongondow district in 2019 reached 6.92 percent and was the tenth highest. The highest percentage of poor population is in the district of Minahasa Tenggara reaching 13.30 percent. Sangihe Island is the lowest, reaching only 5.51 percent.

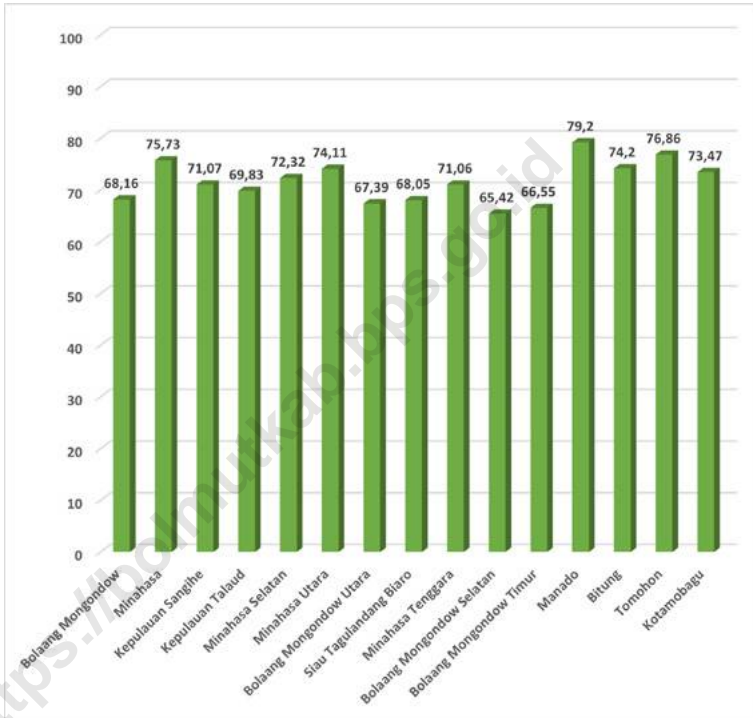
Gambar 13.1 Jumlah Penduduk Menurut Kabupaten/Kota di Provinsi Sulawesi Utara (ribu), 2021
Figures **Population by Regency/Municipality in Sulawesi Utara Province (thousand), 2021**



Sumber/Source : Badan Pusat Statistik / BPS-Statistics Indonesia

Gambar 13.2
Figures

**Indeks Pembangunan Manusia Menurut Kabupaten/Kota
di Provinsi Sulawesi Utara, 2017–2021**
*Human Development Index by Regency/Municipality in
Sulawesi Utara Province, 2017–2021*



Sumber/Source : BPS, Seri Berita Resmi Statistik Indeks Pembangunan Manusia/BPS-Statistics Indonesia, Series of Press Releases of Human Development Index

Tabel 13.1 **Jumlah Penduduk Menurut Kabupaten/Kota di Provinsi Sulawesi Utara (ribu), 2017–2021**
Table 13.1 **Population by Regency/Municipality in Sulawesi Utara Province (thousand), 2017–2021**

Kabupaten/Kota Regency/Municipality	2017	2018	2019	2020	2021
(1)	(2)	(3)	(4)	(5)	(6)
Bolaang Mongondow	240,51	244,19	247,81	248,75	250,48
Minahasa	335,32	338,36	341,18	347,29	348,67
Kepulauan Sangihe	130,49	130,83	131,16	139,26	139,68
Kepulauan Talaud	90,68	91,59	92,48	94,52	94,98
Minahasa Selatan	208,01	209,50	210,69	236,46	238,75
Minahasa Utara	200,99	202,32	203,62	224,99	226,92
Bolaang Mongondow Utara	78,44	79,37	80,31	83,11	83,74
Siau Tagulandang Biaro	65,98	66,23	66,40	71,81	72,14
Minahasa Tenggara	105,71	106,30	106,89	116,32	11,08
Bolaang Mongondow Selatan	64,17	65,13	66,07	69,79	70,53
Bolaang Mongondow Timur	70,61	71,48	72,41	88,24	89,98
Manado	430,13	431,88	433,64	451,91	453,18
Bitung	212,41	215,71	219,00	225,13	227,18
Tomohon	103,71	105,31	106,92	100,58	100,85
Kotamobagu	123,87	126,19	128,39	123,72	124,47
Sulawesi Utara	2 461,03	2 484,39	2 506,98	2 621,92	2 638,63

Sumber/Source: Badan Pusat Statistik / BPS-Statistics Indonesia

Tabel
Table 13.2

Laju Pertumbuhan Produk Domestik Regional Bruto Atas Dasar Harga Konstan 2010 Menurut Kabupaten/Kota di Provinsi Sulawesi Utara (persen), 2017–2021
Rate of Growth of Gross Regional Domestic Products at Constant 2010 Prices by Regency/Municipality in Sulawesi Utara Province (percent), 2017–2021

Kabupaten/Kota Regency/Municipality	2017	2018	2019	2020	2021
(1)	(2)	(3)	(4)	(5)	(6)
Bolaang Mongondow	6,67	7,49	7,84	0,80	3,87
Minahasa	6,07	6,12	5,82	-1,03	3,53
Kepulauan Sangihe	5,45	5,50	5,48	0,50	5,99
Kepulauan Talaud	5,10	5,04	4,89	0,42	3,34
Minahasa Selatan	6,53	6,09	6,10	-0,77	4,91
Minahasa Utara	6,51	6,46	6,14	-0,88	5,96
Bolaang Mongondow Utara	6,28	6,18	6,17	0,71	3,46
Siau Tagulandang Biaro	6,99	6,73	6,66	1,03	4,43
Minahasa Tenggara	6,36	6,01	6,03	-0,64	4,29
Bolaang Mongondow Selatan	6,24	6,60	6,43	0,63	3,74
Bolaang Mongondow Timur	5,71	5,08	5,03	0,18	3,05
Manado	6,74	6,65	6,03	-3,13	5,14
Bitung	6,18	6,01	4,19	1,37	4,60
Tomohon	8,84	6,13	6,82	-0,41	2,05
Kotamobagu	6,79	6,67	6,18	0,20	4,20
Sulawesi Utara	6,31	6,01	5,66	-0,99	4,16

Sumber/Source: BPS dan sumber lain/BPS-Statistics Indonesia and other sources

Tabel 13.3 Jumlah Penduduk Miskin Menurut Kabupaten/Kota di Provinsi Sulawesi Utara (ribu), 2017–2021
Table Number of Poor Population by Regency/Municipality in Sulawesi Utara Province (thousand), 2017–2021

Kabupaten/Kota Regency/Municipality	2017	2018	2019	2020	2021
(1)	(2)	(3)	(4)	(5)	(6)
Bolaang Mongondow	19,05	18,49	18,30	18,07	19,08
Minahasa	26,34	24,49	24,32	24,95	26,30
Kepulauan Sangihe	15,38	15,46	14,62	14,64	14,55
Kepulauan Talaud	8,84	8,68	9,10	8,84	8,37
Minahasa Selatan	20,26	19,54	19,49	19,38	19,77
Minahasa Utara	14,93	14,13	14,09	14,33	14,49
Bolaang Mongondow Utara	6,95	6,84	6,77	6,82	6,53
Siau Tagulandang Biaro	6,81	6,53	6,35	5,95	6,00
Minahasa Tenggara	15,57	14,73	14,22	13,73	13,31
Bolaang Mongondow Selatan	9,05	8,82	8,74	8,53	8,63
Bolaang Mongondow Timur	4,37	4,29	4,41	4,30	4,47
Manado	23,39	23,21	23,89	25,55	26,78
Bitung	14,00	14,34	14,10	14,18	14,33
Tomohon	6,69	6,25	5,99	6,06	6,18
Kotamobagu	7,28	7,49	7,31	7,06	7,56
Sulawesi Utara	198,88	193,31	197,70	192,37	196,35

Sumber/Sources: BPS, Survei Sosial Ekonomi Nasional/BPS-Statistics Indonesia, National Socioeconomic Survey

Tabel
Table 13.4**Indeks Pembangunan Manusia Menurut Kabupaten/Kota
di Provinsi Sulawesi Utara, 2017–2021**
*Human Development Index by Regency/Municipality in
Sulawesi Utara Province, 2017–2021*

Kabupaten/Kota Regency/Municipality	2017	2018	2019	2020	2021
(1)	(2)	(3)	(4)	(5)	(6)
Bolaang Mongondow	66,08	66,91	67,82	67,89	68,16
Minahasa	74,59	74,97	75,47	75,29	75,73
Kepulauan Sangihe	69,14	69,67	70,53	70,73	71,07
Kepulauan Talaud	67,74	68,32	68,97	69,40	69,83
Minahasa Selatan	70,05	70,86	71,68	72,11	72,32
Minahasa Utara	72,20	73,05	73,95	73,90	74,11
Bolaang Mongondow Utara	65,60	66,32	66,91	66,99	67,39
Siau Tagulandang Biaro	66,03	66,75	67,48	67,64	68,05
Minahasa Tenggara	68,91	69,66	70,47	70,51	71,06
Bolaang Mongondow Selatan	64,05	64,49	65,28	65,00	65,42
Bolaang Mongondow Timur	64,73	65,21	68,08	65,99	66,55
Manado	78,05	78,41	79,12	78,93	79,2
Bitung	72,94	73,27	74,20	74,10	74,2
Tomohon	75,34	75,78	76,67	76,69	76,86
Kotamobagu	72,00	72,55	73,22	72,97	73,47
Sulawesi Utara	71,66	72,20	72,99	72,93	73,3

Sumber/Source: BPS, Seri Berita Resmi Statistik Indeks Pembangunan Manusia/BPS-Statistics Indonesia, Series of Press Releases of Human Development Index

ST 2023
SENSUS PERTANIAN

BerAKHLAK
Berorientasi Pelayanan Akuntabel Kompeten
Harmonis Loyal Adaptif Kolaboratif

DATA

MENCERDASKAN BANGSA

Enlighten The Nation



**BADAN PUSAT STATISTIK
KABUPATEN BOLAANG MONGONDOW UTARA
BPS-STATISTICS OF
BOLAANG MONGONDOW UTARA REGENCY**

Desa Bolangitang I, Dusun IV, Kec. Bolangitang Barat

Email: bps7107@bps.go.id

Website: bolmutkab.bps.go.id